

K 84.410  
3

მეცნიერულ-პოპულარული სერია

სერვი მკვლახთიბ

# თ ე მ მ ი ს ს ე ო ბ ა

ისტორიულ-ეთნოგრაფიული ნარკვევი

С. И. Макалатия

# Тедзамское ущелье

Историко-этнографический очерк



მეცნიერულ-პოპულარული სერია

სერგი ძაკაბათია

თ ე მ მ ი ს ს ე ო ბ ა

ისტორიულ-ეთნოგრაფიული ნარკვევი

კ 84.410  
3



286  
9783

## თემის ხეობის ისტორიულ-გეოგრაფიული მიმოხილვა

თემის ხეობა მდებარეობს შუა ქართლში, კასპის რაიონში. მას ჩამოუდის მდინარე თეძამი, რომელიც ჭვარებისა და თორის მთებიდან გამოდის და სასირეთთან მტკვარს შეერთვის.

ეს ხეობა საკმაოდ განიერია, მტკვრის შესართავთან დავაკებუ-  
ლია. სათავეში კი—მთაგორიანი. მის მწვანე ველებს ცვლიან ლამაზი  
ქოჩორა გორაკები.

ჰავა ზომიერია და სასიამოვნო, ზაფხული იცის გრილი და ამის  
გამო ეს ხეობა სააგარაკო ადგილად არის მიჩნეული.

ვახუშტის აღწერით: „მდინარე თეძამი გამოდის ჭვარებსა და  
თორს საშუალს მთასა, და დედა-ციხემდინ დის აღმოსავლით, მერე  
დის ჩდილოთკენ და მიერთვის მტკვარს სამხრიდაჲ“<sup>1</sup>.

თემის ხეობის ბუნება მრავალფეროვანია. მისი ზემო მხარე  
კლდოვანია და ტყიანი, იქ ვაზი და ხეხილი არ ხარობს. ქვემო ნაწი-  
ლი დავაკებულია და ხეხილითა და ვაზითაა მოფენილი.

ვახუშტიც ამასვე აღნიშნავს: „ზემოთ თემის მდინარესა ზე-  
და არს კრკონს მონასტერი. აქამომდე არს თეძამი ვენახ-ხილითა  
ნაყოფიერი, ამას ზეით, ვითარცა თრიალეთი ჭვარებითურთ“. (ე. ი.  
უხილო და უვენახო).

რაც შეეხება ამ ხეობის ისტორიულ წარსულს, იგი დღემდე  
ზეუსწავლელია და ამიტომ მას ნაკლებად ვიცნობთ. მხოლოდ არსე-  
ბული მატერიალური კულტურის ძეგლებისა და მცირე და ნაწყვე-  
ტი წერილობითი ცნობების მიხედვითაა შესაძლებელი ზოგადად მა-  
ინც გაშუქდეს მისი ისტორიული წარსული.

თემის ხეობა გეოგრაფიულად და ადმინისტრაციულად შედიო-  
და ქართლის სამეფოში და როგორც აქ არსებული ისტორიული

<sup>1</sup> ვ ა ხ უ შ ტ ი, საქართველოს გეოგრაფია, თბ., 1941, გვ. 56.

იეგლები მოწმობენ, მაშინდელი ხელისუფლება ჯერ კიდევ ადრინ-  
დელ პერიოდში ცდილობდა მის კეთილმოწყობას.

მე-7 საუკუნეში აქ არსებობდა შესანიშნავი რკონის მონასტე-  
რი<sup>2</sup>, რომელიც მდებარეობს თემის ზემო მხარეში. ამ მონასტრის  
ნანგრევი დღესაც დაცულია, ეტყობა იგი კეთილმოწყობილი სავა-  
ნე ყოფილა, რომელიც მწიგნობრობასთან ერთად საერთოდ კულ-  
ტურულ-საგანმანათლებლო მუშაობასაც ეწეოდა. აქვე არის სხვა  
ნაგებობანიც და ერთი შესანიშნავი ძველი ხიდი. ყველაფერი ეს  
მოწმობს, რომ მე-7 საუკუნეში აქ უწარმოებიათ დიდი მშენებლობა  
და ეს ხეობაც კულტურულად და ეკონომიურად დაწინაურებული  
ყოფილა.

ასევე შესანიშნავია საორბისის ტაძარი, რომელიც 1152 წელს  
აუშენებია კახა ერისთავთ ერისთავს<sup>3</sup>. ეს მცირე ტანის ძველი შემ-  
კულია მაღალხარისხოვანი ჩუქურთმებით, კედელზე ლამაზი ხელით  
ამოჭრილია მისი მშენებლის ასომთავრული წარწერა. ეს ძველიც  
თემის ხეობის კულტურულ დაწინაურებაზე მიგვითითებს.

ასეთივე მშენებლობა აქ მომდევნო საუკუნეებშიც გრძელდება.  
თემის ხეობაში შენდება იკვისა და ერთაწმინდის ტაძრები, რომლე-  
ბიც მე-12—13 ს. მიეკუთვნებიან.

ამავე პერიოდში აქ არსებულა ქალაქი ახალქალაქი, სა-  
დაც ერისთავთ ერისთავის კახას რეზიდენცია ყოფილა. ამას ადას-  
ტურებს კახა ერისთავთ ერისთავის მიერ რკონის მონასტრისადმი  
ბოძებული 1259 წლის შეწირულობის სიგელი<sup>4</sup>. ამ სიგელის შინა-  
არსიდან ირკვევა, რომ ახალქალაქის ერისთავთ ერისთავი კახა მე-  
ქურჭლეთუხუცესი ყოფილა. მას სულის საცხოვნებლად რკონის მო-  
ნასტრისათვის შეუწირავს სოფელი ხოვლე.

ეს კახა ცნობილი ისტორიული პირია, იგი მონაწილეობას იღებ-  
და არღუნ ყაენის ლაშქრობაში მისრეთს (ეგვიპტე), რომლის შე-  
სახებ მემატიანე მოგვითხრობს: „და უმრავლესნი (ქართველნი)  
წარვიდეს ყაენს წინაშე. შანშეს ძე ივანე, და გრიგოლ სურამელი,  
ორბელი, და თორელი და კახა ერისთავი ახალქალაქისა, თავნი და  
პირნი ქვეყნისანი“<sup>5</sup>.

<sup>2</sup> გ. ჩუბინაშვილი, ქართული ხელოვნების ისტორია, თბ., 1936, გვ. 198—203.

<sup>3</sup> Г. Чубинов, Саорбисская церковь, „Христианский Восток“, т. IV, вып. II, Петроград, 1915, гв. 180—190.

<sup>4</sup> თ. ჟორდანიას, ქრონიკები, II, 132—145.

<sup>5</sup> ქართლის ცხოვრება, ბროსეს გამოცემა, ნაწ. I, გვ. 390.

თემის ხეობა მონღოლთა ბატონობის პერიოდშიც კახას შთამომავალთა ხელში ყოფილა, ამას მოწმობს იმავე რკონის სიგელის დამტკიცების ხელისმოწერა. მე-15 საუკუნიდან კახას შთამომავალი იწოდებოდნენ ჯავახიშვილებად (წარმოშობილია სახელი „ჯავახი“-საგან)<sup>6</sup>.

რკონის მონასტერს კახას მიერ შეწირულ ხოვლეს ხელის მოწერით უმტკიცებენ: იესე ჯავახიშვილი (1505 წ.) და როინ ჯავახიშვილი (1550 წ.)<sup>7</sup>. ჯავახიშვილებს აქ ჰქონიათ თავიანთი მაგარი ციხეც—დ რ ი ს ი ს ც ი ხ ე, რომელსაც ახლაც ჯავახიანთ ციხეს უწოდებენ.

მე-16 საუკუნიდან თემის ხეობის მფლობელობაში ხდება ცვლილება. აქ გაბატონდა სააკაძის გვარიც, რომლის მამამთავარი იყო დიდი მოურავი გიორგი სააკაძე. როგორც ცნობილია, ეს გვარი დაწინაურდა ქართლის მეფე სვიმონ I-ისა და გიორგი X-ის დროს.

გიორგი სააკაძე ჯერ კიდევ 22 წლისა იყო, როდესაც თავი ისახელა თურქებთან ბრძოლაში და გიორგი X-ემ ასეთი თავდადებისათვის მას აზნაურობასთან ერთად „თარხნობა“-ც უბოძა, რაც თავისუფალს<sup>8</sup> ნიშნავდა.

ამასთანავე მეფე გიორგიმ სააკაძეს უბოძა მამულები და ყმები, 1607 წელს კი დაამტკიცა თავადად. ამის შემდეგ მოურავის შთამომავალი გვარად თარხან-მოურავს ატარებდნენ (თარხნიშვილები).

გ. სააკაძის რეზიდენცია იყო ნოსტე: აქ მას ჰქონდა ციხე-გალავნით გამაგრებული სასახლე.

ლუარსაბ II-ის მეფობაში გ. სააკაძე კიდევ უფრო გაძლიერდა და მის მფლობელობაში თანდათანობით გადადის თემის ხეობის ქვემო ნაწილი, დაწყებული სასირეთიდან ერთაწმინდამდე (ე. წ. სათარხნო). თემის ზემო მხარე კი რჩება ისევ ჯავახიშვილების მფლობელობაში (ე. წ. საჯავახო).

ამგვარად, მე-16 საუკუნიდან თემის ხეობას ფლობდა ორი მებატონე: ჯავახიშვილები და თარხან-მოურავები.

ამავე დროს, აქ ქართლის მეფეებსაც ჰქონდათ თავიანთი საზატხულო რეზიდენცია, როგორც იყო ცხირეთი თავისი მაგარი ციხე-გალავნით.

<sup>6</sup> ლ. მ უ ს ხ ე ლ ი შ ვ ი ლ ი, თორელთა გენეალოგიის გარკვევის ცდა, საქართველოს სახელმწიფო მუზეუმის „მომამბე“, X-B, თბ., 1940, გვ. 44—45.

<sup>7</sup> თ. შ ო რ დ ა ნ ი ა, ქრონიკები, II, გვ. 143.

<sup>8</sup> П. Иоселиани, Жизнь великого мурзав Георгия Саакадзе, Тб., 1848, გვ. 5—8.

როსტომ მეფეს (1632—1658 წ.) აქ აღუდგენია ძველი ნაქალაქევი—ახალქალაქი და მისთვის უწოდებია „მეფის ქალაქი“ (სამეფო). ამას მოწმობს როსტომ მეფის ღვთისმშობლის ტაძრის კედლის წარწერა, რომელიც მოგვითხრობს, რომ თემის პირას აღვაშენე ქალაქი, სახელი უწოდეთ მეფის ქალაქი, დავასახლე სომეხი ვაჭარნიო<sup>9</sup>.

მე-18 საუკუნეში თემის ხეობა განიცდიდა დაღესტნის ფეოდალთა აბრაგების<sup>10</sup> გამუდმებულ თავდასხმებს. ისინი გადმოდიოდნენ თრიალეთიდან და მთელ ხეობას იკლებდნენ, განსაკუთრებით მის ზემო მხარეს. დაღესტნელი ბრბოები იტაცებდნენ ჯარჩოსა და საქონელს, მოსახლეობა მიჰყავდათ ტყვედ და დიდ გამოსასყიდელს მოითხოვდნენ. სოფელი თავს აფარებდა კოშკებსა და ციხე-გალავანს, ვისაც ასეთი თავშესაფარი არ ჰქონდა უნდა აყრილიყო და უშიშარ ადგილებში იხიზნებოდა.

დაღესტნელმა აბრაგებმა გაანადგურეს რკონის დიდი მონასტერი, გაძარცვეს ერთაწმინდის მდიდარი ტაძარი და სხვა. ამის გამო მრავალი სოფელი გაპარტახდა და ნასოფლარად იქცა.

მე-19 ს. პირველ ნახევარში ახალქალაქის ზემო მხარეზე მოსახლეობა უკვე არ იყო. შემდეგში აქ გადმოსახლდნენ არაგვის ხეობიდან მთიულები, რომლებსაც უჭირავთ თემის მარჯვენა მხარე, მარცხენა მხარეზე კი დასახლებულან ოსები.

## მატერიალური კულტურის ძეგლები

თემის ხეობაში ბევრი საყურადღებო ისტორიული ძეგლები მოიპოვება. მათი შესწავლა და გაცნობა საშუალებას გვაძლევს გავეცნოთ მის ისტორიას, ეკონომიკას და ყოფა-ცხოვრებას.

აქაური სოფლები განლაგებულია ხეობის პირას, მოსახლეობა შეგჯუფებულია, რაც ქართლის სოფლებისათვის დამახასიათებელია, კარ-მიდამო არა აქვთ შემოღობილი.

ბევრია ძველი ნასოფლარი ადგილები და ახლად გაშენებული სოფლებიც. აქაურ სოფლებს ძველი სახელწოდება თითქმის ღრმად შემორჩენიათ.

<sup>9</sup> П. Иоселиани, Города существовавшие и существующие в Грузии, Тб., 1850, გვ. 28.

<sup>10</sup> ქართულად დაღესტანს ძველიდანვე „ლეკეთი“ ერქვა, ამიტომ იქიდან რაზმებად საქართველოში შემოსეულ აბრაგებსაც, ყველას განურჩევლად „ლეკებს“ უწოდებდნენ. ჩვენც „ლეკობა“-ს აბრაგების მნიშვნელობით ვხმარობთ.

საილუსტრაციოდ აქვე მოგვყავს მათი დასახელება, ვახუშტის აღწერისა და დღევანდელი სახელწოდების მიხედვით.

### სოფლების დასახელება

ძველად (ვახუშტის მიხედვით): 1. სასირეთი, 2. ნიაბი, 3. მეტეხი, 4. ყარაღაჯი, 5. ხანდაკი, 6. ჭვიროსი, 7. გომი, 8. ჩოჩეთი, 9. ახალქალაქი; 10. თემამი, 11. მღებრის უბანი, 12. ახალშენი, 13. ნოსტე, 14. ფანისი, 15. ერთაწმინდა, 16. ცუცუბანი, 17. ცხირეთი, 18. ცხვარეთი, 19. სამება, 20. გოსტიბე, 21. კაბერი, 22. ზენა დრისი, 23. ქვენა დრისი, 24. მელეთი, 25. კრკონი, 26. ფიცესი, 27. ლული, 28. ზაკვი, 29. ხწე, 30. ნადარბაზევი, 31. ბერების სოფელი, 32. ჭვარები, 33. სახორცე, 34. კილიკის-ჯვარი.

დღევანდელი სოფლები: 1. სასირეთი, 2. ნიაბი, 3. მეტეხი, 4. ყარაღაჯი, 5. ხანდაკი, 6. გომი, 7. ჩოჩეთი, 8. ახალქალაქი, 9. თემამისხევი, 10. მღებრიანი, 11. მთიულთუბანი, 12. ნოსტე, 13. გარიყულა, 14. ერთაწმინდა, 15. ცხირეთი, 16. ცხავერი, 17. გოსტიბე, 18. კაბერი, 19. ზენა დრისი, 20. ჭყობიანა, 21. ჩაჩუბეთი, 22. რკონი-ხარიჭალა, 23. ფიცესი, 24. ლული, 25. ზაკვი, 26. ხწე, 27. ნადარბაზევი, 28. ჭვარები, 29. სახორცე, 30. კილიკის-ჯვარი, 31. ბარნაბიანთ-კარი, 32. კაპრაშინი, 33. აკვი, 34. ხუმარა-ტყემლარი, 35. ჭვარები, 36. ახალციხე.

ჩვენ აქ შევეხებით მხოლოდ იმ სოფლებს, სადაც დაცულია მატერიალური კულტურის საყურადღებო ძეგლები და აგრეთვე ისტორიული ხასიათის თქმულება-გადმოცემები.

სასირეთი მდებარეობს მდ. თემამის ნაპირას, მტკვრის შესართავთან. ამ სოფელში პირველად დასახლებულა ბეჟიტაშვილი და მაისურაძე.

სასირეთის მფლობელი ყოფილა შერვაშიძე. ამ საგვარეულოს წევრები დაკრძალული არიან სასირეთის წმ. გიორგის ეკლესიაში.

სასირეთის მეზატონეს, ელიზბარ შერვაშიძეს, ჰქონია ციხე-გალავანი, რომლის ნაწილი დღემდე დაცულია. იგი დგას სოფლის ცენტრალურ ადგილას და გადასცქერის თემამის ხეობას.

გალავანში შერვაშიძეს აუგია ევროპული სტილის სახლი, კომპიკი საზაფხულო სადგომად გადაუკეთებია. შემდეგ შერვაშიძეს ეს სასახლე გაუყიდა; მასში ჩასახლებულან გლეხები, კომპიკი და გალავნის ნაწილი დაუშლიათ. დღეს დარჩენილია მხოლოდ ერთი, სამხრეთ-დასავლეთის კომპიკი და გალავნის კედელი, რომლის შესასვ-



ლელი კარი თალიანია. გალავანს დატანებული აქვს სათოფურები და ალაყაფის კარი. კოშკი ოთხსართულიანია და მრგვალი ფორმის სართულგებზე ასასვლელი კიბე შიგ კედლებშია დატანებული, რომელიც უვლის სამხრეთ-დასავლეთით და აღის კოშკის მეორე სართულზე.

კოშკის სართულებს დატანებული აქვს აგრეთვე სარკმლები. თახჩები, შიგ გამართულია ბუხრებიც. კოშკის მეოთხე სართული დაშლილია; ამჟამად დარჩენილია მხოლოდ მისი მცირე ნაწილი.

• ბ ა რ ნ ა ბ ი ა ნ თ - კ ა რ ი პ ა ტ ა რ ა ს ო ფ ე ლ ი ა და ბარნაბიშვილები ცხოვრობენ. ეს გვარი აქ გადმოსახლებულა რკონიდან, სადაც დღესაც არის მათი ნასოფლარი და ბარნაბიანთ წმ. გიორგის ეკლესია.

წინათ ამ სოფელში უცხოვრიათ ამბროლაძეებს, რომელნიც ამოწყვეტილან. ამბობენ რძეში წყეული (გველი) ჩავარდნილა და ამით მოწამლულან. ბარნაბიანთ წინაპარს მეფისათვის რაღაც სამსახური გაუწევია და მისთვის ამბროლაძის ნასოფლარი უთხოვია. მეფეს ეს თხოვნა შეუწყნარებია და ბარნაბიშვილებიც აქ გადმოსახლებულან. უფრო სწორი იქნება გვეფიქრა, რომ ეს გვარი რკონიდან აქ ლეკიანობის შიშით გადმოსახლდა.

• ა მ ს ო ფ ე ლ შ ი დ ა ც უ ლ ი ა ო რ ი პ ა ტ ა რ ა ე კ ლ ე ს ი ა: მთავარანგელოზი და წმ. გიორგი. მთავარანგელოზი დანგრეულია, დარჩენილია მისი ერთი კედელი, რომელიც დგას მაღალ ბორცვზე. წინათ აქ კოშკიც მდგარა, ეს ეკლესია და კოშკი დანგრეულა 1920 წელს მიწისძვრისაგან.

• ზ ე მ ო ხ ა ნ დ ა კ ი მ ო ზ რ დ ი ლ ი ს ო ფ ე ლ ი ა. პირველად აქ დაბინავებულა იორდანაშვილი. იგი ყოფილა მონადირე. ნადირობის დროს მას აქ უბოვია ძველი კოშკი. ეს ადგილი მოსწონებია და ამ კოშკთან დასახლებულა. შემდეგ სოფლის მცხოვრებნი მომრავლებულან და კოშკზე მიუწუნებიათ წმ. გიორგის ეკლესია. ამ სოფელში არის აგრეთვე რამდენიმე პატარა ეკლესია: წმ. გიორგი, წმ. თევდორე, სამება და კალოუბანი. ამ ეკლესიებთან ძველი ნამოსახლარებია, ეტყობა ეს მცირე ეკლესიები საგვარეულო ანუ სოფლის უბნის სალოცავები იყო. თევდორეს ეკლესია დგას ე. წ. „ს ა ჭ ი რ ვ ე უ ლ ო“-ზე, რომელიც წარმოადგენს ძველ ნასოფლარს. აქ ძველი სასაფლაოც არის. ეკლესია ნაგებია ქვიტკირით, დარბაზულია, კუბური და სახურავი ჩაქეუულია; შემკულია ყოფილა ჩუქურთმიანი ქვებით, რომლებიც ამჟამად მოუხსნიათ და მუზეუმში გადაუტანიათ.

კალოუბნის წმ. გიორგის ეკლესია დგას მაღალ ქედზე, იგი გადასცქერის ერთი მხრით თეძმის ხევს (ახალქალაქს), მეორე მხრით



კი ფაშინ-ხანდაკს. ეკლესია ქვიტკირისაა, ფორმით დარბაზული.

მეტეხი დიდი სოფელია. სახელწოდება „მეტეხი“ ბერძნულია და ნიშნავს მეტოქეს, ქვემონასტერს. მეტეხის მონასტერი (ტაძარი) უშუალოდ ემორჩილებოდა, ე. ი. ეკუთვნოდა ქართლის კათალიკოსს მთელი მისი შემოსავალ-გასავლით.

აქ ცხოვრობენ სხვადასხვა გვარები, მათ შორის ყველაზე მრავალრიცხოვანია გვარი: გეჯაძე, გუგულაშვილი, ოდოშაშვილი და ლალიაშვილი.

თუ ჩვენ დღევანდელ აქაურ გვარებს შევადარებთ რუისის სამწყსოს დაეთარს, სადაც შეტანილია მეტეხის მცხოვრებთა გვარები, რომლებსაც ემართათ მოსახსენებელი<sup>11</sup>, ეს გვარები მეტეხში ახლად არიან.

ეტყობა ძველი მოსახლეობა ერთ დროს აქედან აყრილა, ხოლო ახალი შემდეგში გადმოსახლებულა ქართლის სხვადასხვა მხარიდან.

აქაური საბალახე ადგილები მებატონე ამილახვრის კუთვნილება ყოფილა. ტყე კი მაღალაშვილის.

მეტეხში დაცულია რამდენიმე ძველი ეკლესია: ღვთისმშობელი, ამალღების ეკლესია, კვირაცხოველი და სხვა.

მეტეხის ღვთისმშობლის (მიძინების) ტაძარი, როგორც ცნობილია, აშენებულია მე-11—12 ს. ვახუშტი კი ამ ტაძრის აგებას მიაწერს ვახტანგ გორგასალს და ამბობს: „აქ მტკვრის კიდეს არს მონასტერი ყოვლადწმიდისა, გუმბათიანი, დიდი, მეტეხი, კეთილშენი გორგასლისაგან, საარქიმანდრიტო“<sup>12</sup>.

შესაძლებელია მე-5 ს-ში, ვახტანგ გორგასლის დროს, ყოფილიყო ამავე ადგილას უფრო მომცრო და სხვა ტიპის ტაძარი, რომელიც შემდეგში გადაკეთდა თუ ხელახლა აშენდა დღევანდელი სახით, მეტეხის ეს დიდი ტაძარი.

როგორც ქვემონასტერში (მეტეხი), აქ იჯდა არქიმანდრიტი, რომელიც უშუალოდ ემორჩილებოდა კათალიკოსს.

ტაძარს აქვს ორი შესასვლელი კარი. დასავლეთის კარიბჭეზე გამოსახულია ღვთისმშობლის მიძინება (ბარელიეფი), შემკულია მცენარის ორნამენტოვან ჩუქურთმებით, ზედ კი მოთავსებულია ჩუქურთმიანი დიდი ჯვარი.

აღმოსავლეთის მხარეზე მოთავსებულია ჩუქურთმიანი ჯვარი (წნული) ქვეშ მეტეხიანი ორი როზეტით.

<sup>11</sup> ეჭვ. თაყაიშვილი, არქეოლოგიური მოგზაურობანი და შენიშვნები, თბ., 1907, გვ. 159.

<sup>12</sup> ვახუშტი, საქართველოს გეოგრაფია, გვ. 56.



აქვეა ორი ნიში, რომლის თაღიანი წრე შემკულია კუწუბებია-  
ნი არშიით.

ჩრდილოეთისა და სამხრეთის ფასადზე ჩასმულია მოჩუქურთმე-  
ბული დიდი ჯვარი, სარკმლის ჩარჩოებიც ჩუქურთმებით არის შემ-  
კული. სამხრეთის მხარეზე ჩატანებულია ქვაფიქალი ასომთავრუ-  
ლი წარწერით, რომელშიც მავედრებელი მეტეხის დეთისმშობელს  
შესთხოვს ორსავე ცხოვრებაში სულის დიდებას.

იქვე ტაძრის კედლის განახლებულ ნაწილში მხედრული წარწე-  
რაა, სადაც მოხსენებულია ტაძრის შემკეთებელი იოთამ ამილახვა-  
რი. ტაძარი შიგნით შეთეთრებულია და მხატვრობის კვალი არ ეტ-  
ყობა.

წინათ ეკლესიას შემოვლებული ჰქონია მაღალი გალავანი ოთ-  
ხი კოშკით. ახლა დარჩენილია ერთი კოშკი სამხრეთით. კოშკი ფორ-  
მით მრგვალი და სამსართულიანია. შემდეგ ამ კოშკზე დაუშენებიათ  
სამრეკლო.

მეორე კოშკის ქვედა სართული დაცულია დასავლეთის მხარე-  
ზე. ეს ციხე-გალავანი იცავდა მეტეხის ტაძარს და საშიშროების  
დროსაც მოსახლეობა მას აფარებდა თავს.

წინათ მტკვარზე ხიდი არ იყო, მეტეხელები მისდევდნენ მე-  
ტივეობას და ხალხიც ტივით გადაჰყავდათ. 1927 წელს ააგეს მეტე-  
ხის ხიდი და მეტივეობაც ისტორიას ჩაბარდა.

ჩოჩეთი ახალქალაქიდან დაშორებულია ორი კილომეტრით.  
აქაურ გვარებში ყველაზე მეტია თოიძე და ნუგზარაშვილი.

თოიძე გადმოსულა გურიიდან, გადმოცემით ნუგზარაშვილებიც  
თოიძეები ყოფილან, მაგრამ მათ ჰყოლიათ ავი რძალი, რომელსაც  
მამამთილისათვის მუგუზალი უსვრია და ამ მეკომურს დარქმევია  
ნუგზარაშვილი (მუგუზალიდან). ჩოჩეთის მებატონე ყოფილა მაღა-  
ლაშვილი.


აქ სამი მომცრო ტაძარია: წმ. მარინე, სამება და წმ. გიორგი-  
პირველი ორი დანგრეულია. ხოლო წმ. გიორგის ეკლესია დარბა-  
ზულია, ნაგებია ქვიტკირით. დასავლეთ კედელზე მომწვანო ქვაფი-  
ქალზე ამოჭრილია ასომთავრული წარწერა. შორიდან მოჩანს რამ-  
დენიმე ასო, რომელთა ამოკითხვა ვერ ხერხდება.

ეტყობა აქ უნდა ყოფილიყო ძველი ეკლესია, რომელიც დანგ-  
რებულია და მის ადგილას ახალი აუგიათ, ძველის წარწერიანი ქვები  
კი ახლის დასავლეთ კედელში ჩაუშენებიათ.

ჩოჩეთში დაცულია რიყისქვით ნაგები სასოფლო კოშკი, რომე-  
ლიც ფორმით ოთხკუთხედიანია. კოშკი ხუთსართულიანია. სართულე-  
ბი ჩაქცეულია; მას არც სახურავი აქვს.

სართულების კედლებში დატანებულია სათოფურები, ზღვან  
ბუხარიც ყოფილა.

ამავე ჩოჩეთში სოფლის ბოლოს დაცულია მეორე კოშკიც, რო-  
მელიც უფრო სახლ-კოშკს წააგავს; მას უწოდებენ „ოსეთაანთ“



სურ. 1. ჩოჩეთის კოშკი

კოშკს, რადგან ოსტეა უმიკოვის მემკვიდრეებს ჰკუთვნებია. ამ კოშ-  
კის ისტორია არ იციან, არც მისი მეპატრონის თავგადასავალი. ჩანს  
ოსეფა უმიკოვს მამულიანად უყიდია ეს კოშკი აქაური მეპატრონისა-  
გან. კოშკი კლდის ქვით არის ნაგები, ფორმით ოთხკუთხედიან და  
კარგადაც არის დაცული, მხოლოდ სახურავი არა აქვს. კოშკი სამ-  
სართულიანია, კიბეც შიგვე აქვს გამართული და აღის ზემო სარ-  
თულეში იგი საკმაოდ მაღალია, აქვს თაღიანი ქერი. კედლებში  
დატანებულია ნიშები, სათოფურები, სარკმლები და ბუხარიც. ყვე-  
ლა სართულს თავისი კარი აქვს. მისი ქვემო სართული მეპატრონეს  
საკუჭნაოდ გამოუყენებია.

ახალქალაქი მდებარეობს თეძმის ნაპირას; იგი საკმაოდ დიდი სოფელია. აქ არიან ძველთაგანვე გადმოსახლებული სომხებიც. როგორც ამბობენ, ერთი ჯგუფი სომხებისა ანისიდან გადმოსუც ვანია დავით აღმაშენებელს, უმეტესი მათგანი ვაჭრები ყოფილან. ეს ჯგუფი დასახლებულა სოფლის იმ უბანში, სადაც დღეს ციხე-გალავანი და ეკლესიაა. ესენი თავიანთ თავს უწოდებენ მოქალაქეებს (ქალაქელები ვართ, ანისიდან გადმოსულებიო).

მეორე ჯგუფი სომხებისა გადმოსულა განჯის მხარიდან: სკნაპატი და ზურნაბადიდან. მათ თურმე ავიწროებდნენ სპარსელები და თურქები, ამის გამო გადმოსახლებულან ახალქალაქში და თარხნიანთ ყმები გამხდარან. ისინი დასახლებულან ახალქალაქის ზემო მხარეზე და ამ უბანს ეწოდება სომხების უბანი ანუ სომხების ორლობე.

ახალქალაქი ძველად იყო ქალაქი; მე-12—13 საუკუნეში ახალქალაქი ერისთავთ ერისთავის კახას რეზიდენცია ყოფილა (იხ. ქრონიკები, II, გვ. 133). შემდეგ ეს ქალაქი მე-17 ს. პირველ ნახევარში ხელახლა აღუდგენია და განუახლებია ქართლის მეფე როსტომს, ამას მოწმობს დღემდე დაცული კედლის ერთი წარწერა.

აქ ყოფილა ღვთისმშობლის ძველი ეკლესია, რომელიც სიძველის გამო დაუშლიათ და მის ნაცვლად გალავნის გარეთ აუშენებიათ დღევანდელი სომხური ტიპის ტაძარი.

ეს ტაძარი აგებულია მე-18 ს. მის აღმოსავლეთის კედელზე ჩაუშენებიათ ძველი ეკლესიიდან ამოღებული წარწერიანი ქვა. წარწერა მხედრულია და ეკუთვნის მე-17 ს. პირველ ნახევარს. ქვატიქალის ზედაპირი არ არის გათანგული და წარწერის ზოგი ასოები ძნელად იკითხება:

„მას ეამსა ოდეს იჯდა ერან თურანსა ბედნიერი ყაენი —  
ველმწიფე შაჰ-სეფი...სახელითა ლტო. ასათა ჩტმნ საქართუშლოს ველ-  
მწიფის შვილმან მეფეთ-მეფემან პატრონმან როსტომ და თანამეც-  
ხედრემან ჩტმნმან დედოფალთ დედოფალმან პატრონმან მარიამ  
ველმწიფით აღშენებად თეძამის პიოსა ზედა ქალაქი და სახელი  
უწოდეთ მეფის ქალაქი და აღვაშენეთ საყდარნი და მონასტერი...  
ქალაქისა ამის მკვიდრობისა თვს მეფისქალაქელთა სომეხთა  
ჩტმნთა სახასოთა ვაჭართა. ქორონიკონს ტ... თთუშსა აპრილს  
კდ.“<sup>13</sup>

<sup>13</sup> ქორონიკონის მეორე ასო ძნელი გასარკვევია, თვის რიცხვი კი არის 14. წარწერაში მოხსენებულია როსტომის მეუღლე მარიამ დედოფალი—დადიანის ასული, რომელიც როსტომს მითხოვდა 1634 წელს. ამის მიხედვით ეს წარწერაც სავარაუდებელია 1640—50 წლებში.

ამის ქვეშ მოთავსებულია ასეთივე ხელის მეორე წარწერა:  
„გვაგონა და მოგუახსენა ქალაქისა და საყდრისა ამის აღშენება  
კარისა ჩუშნისა მდივანმან ყორღანაშვილმან მერაბ და ისი ვალვა-  
წით აღმშენებლად საყდრისა ამისა. ვინცა ჰსწირავდეთ მოიხსე-  
ნებდნენ მერაბს ყოველნივე“<sup>14</sup>.

ამ წარწერის მიხედვით<sup>15</sup> შესაძლებელია ვიფიქროთ, რომ ამ უბანში მოსახლე სომეხები, რომლებიც დღესაც იწოდებიან „მოქალაქეებად“ გადმოსახლებული არიან როსტომის მეფობისას (მე-17 ს.) და არა დავით აღმაშენებლის მიერ.

უნდა აღინიშნოს, რომ ძველად ქართველები ვაჭრობას არ მისდევდნენ. ამის გამო ქართველ მეფეებს, ვაჭრობის განვითარების მიზნით, გადმოჰყავდათ ებრაელი და სომეხი ვაჭრები. მაგალითად, დავით აღმაშენებელმა ანისელი სომეხი ვაჭრები დაასახლა გორში და იგი ქალაქად აქცია. ლევან დადიანმა (მე-17 ს.) ჩხარიდან გადმოიყვანა სომეხი და ებრაელი ვაჭრები რუხში და იგი ქალაქად აქცია და სხვა.

აქაური ქართველების უმრავლესობას შეადგენენ მალაციძეები და პაპიძეები. მათ აქ იცოდნენ დღეობა „თევდორობა“. მლოცველები თავს იყრიდნენ თევდორეს ეკლესიაში და მას შესთხოვდნენ საქონლის გამრავლებას.

ახალქალაქის ცენტრში დარჩენილია ქვიტიკირით ნაგები ძველი ციხე-გალავანი. გალავანი კვადრატული ფორმისაა. მისი სიმაღლე უდრის 6—7 მეტრს. აქვს ოთხი კოშკი, მათგან შედარებით კარგად დაცულია ჩრდილო-აღმოსავლეთის კოშკი. ორი კოშკი თავმოკრულია, მეოთხეზე კი სახლია მიშენებული.

გალავანს აქვს სათოფურები, ქონგურები კი დაშლილია. კოშკი სამსართულიანია, მისი სათოფურები და სახურავიც ჩაქცეულია. კოშკები მრგვალი და ჩვეულ რივი ტიპისაა. აქვს სათოფურები. შესაძლებელია ეს ციხე-გალავანი აშენებული იყოს როსტომ მეფის დროს, ქალაქის დაცვის მიზნით.

ნი ა ბ ი ა ლ ქ ა ლ ა ქ ი დ ა ნ დაშორებულია ხუთი კილომეტრით. სოფელი გაშენებულია მაღლობზე, მისი მებატონე ყოფილა მალა-

<sup>14</sup> პლატონ იოსელიანის სიტყვით ეს წარწერა ყოფილა ცალკე, სომხურ ეკლესიაზე. (იხ. მისი *Эрташвиндский храм*, გვ. 92 შენიშვნაში). ვტვობა იქიდან გადმოუტანიათ და ამ ახლად აშენებულ ეკლესიის კედელში ჩაუსვამთ.

<sup>15</sup> ეს წარწერა პირველად ამოიკითხა და დაბეჭდა პლატონ იოსელიანმა. (იხ. მისი *Города существующие и существовавшие в Грузии*, Тб., 1850, გვ. 28; ნისივე *Жизнь Г. Саакадзе*, გვ. 90—91 შენიშვნაში).

ლაშვილი. აქვეა სხერტის ქალა, სადაც დიდი ბრძოლა გადაიხადა მეფე ლუარსაბ II 1609 წელს და სადაც გმირობით თავი ისახელეს გიორგი სააკაძემ და ზაზა ციციშვილმა. მათ მრავალი მეომარი ამოუწყვიტეს თათარხანს (ყირიმის ხანს) და მერე თვით იგიც შემოქარეს გორის ზემოთ, მტკვრის პირას.

ბრძოლის ამ ეპიზოდს ი. თბილელის პოემა „დიდმოურავიანი“ გიორგი სააკაძე ასე მოგვითხრობს:

„ნიაბთ ბოლოს სხერტა ჰქვიან, არის რამე მცირე ქალა;  
ზაზას ვახლდი, იქ წინ დაეხვდით, გული გვაქვს და მცირე ძალა.  
ზაქარიას იარაღი მასთან მოსდევს, მოვლენ მალა  
და მორწყულს ხნულში შემოცვივდეს, სისხლი მათი იქ  
გამშრალა“.

ნიაბში დაცულია ერთი დარბაზული ტიპის ძველი ეკლესია, რომელსაც უწოდებენ წმ. გიორგის. იგი ნაგებია ქვიტკირით, შიგნით და გარეთ მოპირკეთებულია რუხი ფერის თლილი ქვით. ჩრდილო ფასადზე, კართან ჩაშენებულია ქვაფიქალი, რომელზედაც ამოკვეთილია წრეში მოთავსებული ადამიანის წელზემო გამოსახულება, რომელსაც მარცხენა ხელში უჭირავს წიგნი (სახარება), მარჯვენათი კი ჯვარს სახავს. მის გარშემო გამოსახულია ზემოთ ლომი, გვერდით ჭიხვი (თუ ხარი), ქვემოთ კამეჩი, მარჯვნივ—ბრტყელფოთლოვანი მცენარე (სიცოცხლის ხე). ამავე მხარეზე მკრთალი მხედრული წარწერაა, რომელიც ეკუთვნის ნიაბის ეკლესიის „მეორედ აღმშენებელს“ (განმაახლებელს) ნიკოლოზ მაღალაძეს: „ქ. ადამს: აქეთ: შეიღიათას: ასოთხმოცდა ათსა: აღვაშენე: მეორედ: საყდარი: ესე: ნიაბს: წმიდის: გიორგისა: მე მაღალაძემ: მღვდელ: მონაზონმან: ნიკოლოზ: შენდობა: ბრძანეთ: მამის: ჩემის: სახლსთხუცის პაპუასთეს და დედის: ელენესა. ქკს ტო (—1682 წ.)<sup>16</sup>.

ამ წარწერის მიხედვით ნიკოლოზ მაღალაძეს ეკლესია განუახლებია 1682 წ.

ეკლესიის შიგნით, კართან ჩატანებულია მოშავო ქვა გვიანი დროის ხუტური წარწერით. იგი მკრთალია და ძნელი ამოსაკითხი. წარწერა ტაძრის მშენებლისაა:

„სახელითა ღვთისათა და წმიდის გიორგისათა მე ბირთის (ბირთველის?) ძემან სადდ... (სადიდებლად) არსენი ქართლისა კა... აღვაშენე ესე საყდარი“.. და სხვა. ამ წარწერის პალეოგრაფიული ნიშ-

<sup>16</sup> ვ. ბერიძე, წინარეხელ მაღალაძეთა მშენებლობა მე-17—18 ს-ებში, საქართველოს მუზეუმის „მოამბე“, ტ. XIV-B, თბ., 1947, გვ. 199, (შენიშვნა მეორე).

ნების მიხედვით ნიაბის ეკლესია აგებული უნდა იყოს მე-14 საუკუნეში.

გარიყულა. ვახუშტის თავის რუკაზე გარიყულას ადგილას აღნიშნული აქვს ფავნისი, მას ფავნისი დასახელებული აქვს აგრეთვე თეძმის ხევის სოფლების ნუსხაში, მხოლოდ არა აქვს მოცემული მისი გეოგრაფიული აღწერა. სახელწოდება ფავნისი დღემდე შერჩენილი აქვს წმ. გიორგის ეკლესიას, რომელსაც აქ უწოდებენ „ფავნისის წმ. გიორგის“. სახელწოდება ფავნისი დაკავშირებული უნდა იყოს ფავნელთა გვართან, რომლისაგან შემდეგში წარმოიშვნენ ფავლენიშვილები.

017. 463

1459 წ. მცხეთის სიგელში იხსენიება უჯარმელი ფავნელი<sup>17</sup>. ნიქოზის საყდრის შეწირულების ორ საბუთში (მე-16 ს.) იხსენიებიან: „ფავლენის შვილნი“ და „ძენი მისთა ფავლენისა“<sup>18</sup>. ამ საბუთის მიხედვით ჩანს, რომ ამ გვარისანი ამ დროს იწოდებოდნენ ფავნელისშვილებად. მათ საგვარეულო სამარხად, როგორც საბუთიდან ჩანს, ჯერ კიდევ მე-16 ს. ითვლებოდა ნიქოზის საყდარი. შესაძლებელია ვიფიქროთ, რომ მათ მფლობელობაში შედიოდა ფავნისი და მისი მიდამო. ამასთანავე, საყურადღებოა, რომ წინარების ეკლესიის კედლის წარწერაში მოხსენებულია თბილისის ეპისკოპოსი ბარნაბა ფავნელისშვილი, რომელსაც 1587 წელს განუახლებია წინარების ღვთისმშობლის ეკლესია<sup>19</sup>.

შემდეგში, მტრების შემოსევების გამო, ეტყობა ძველი ფავნისი გახდა უკაცრიელი და მე-19 ს. დასაწყისში, როდესაც დაიწყო მისი ხელახლად დასახლება, მას ეწოდა გარიყულა.

ამ სოფელს გარიყულა იმიტომ დარქმევია, რომ იგი არის ფავნისის განაპირაზეო (გარიყული)—გაღმოგვეყმენ ადგილობრივნი.

არსებობს ასეთი თქმულება: აქ სამოვარზე ჩამოსულა ერთი ნეცხვარე თავისი ფარით. მოვარდნილა ადიღებული თეძმის წყალი, ეს ფარა ვაღმა გაურიყავს და ამ ადგილსაც „გარიყული“ დარქმევიაო. ზოგის თქმით ეს ადგილი რიყიანიაო და ამის გამო ეს სახელი ეწოდაო.

აქაური მებატონეები იყვნენ თარხნიშვილები, რომლებიც გადმოსულან ნოსტედან. მთელი ნოსტე, გარიყულა, ახალქალაქი წარსულში მათ საკუთრებას შეადგენდა.

<sup>17</sup> თ. ჟორდანიას, ქრონიკები, II, თბ., 1897, გვ. 272.

<sup>18</sup> ს. კაკაბაძე, თმოგველთ გვარის ისტორიისათვის, თბ., 1913, გვ. 1—7.

<sup>19</sup> ლეონ მელიქსეთ-ბეგი, არქეოლოგიური მოგზაურობიდან კაკთურის ხეობაში 1923 წელს. (თბილისის უნივერსიტეტის „მოამბე“, ტ. V, თბ., 1925, გვ. 131—133).

2. ს. მაკალათია





თავდაპირველად ნოსტედან აქ გადმოსულა დავით თარხნიშვილი, რომელსაც სახლი აუშენებია; შემდეგ ამ სახლზე მის შვილებს, ალექსანდრეს და კონსტანტინეს, დაუშენებიათ სპარსული სტატილის სასახლე ე. წ. „მარშლიანთ სასახლე“. დავითი ყოფილა გორის მაზრის თავადაზნაურების მარშალი და ამის გამო მის სასახლესაც ეს სახელი დარქმევია.

კონსტანტინე ყოფილა შემახიის და ბაქოს გენერალ-გუბერნატორი, ურთიერთობა ჰქონია ირანის შაჰთან, რომლის რჩევითა და დახმარებით დაუწყია სასახლის მშენებლობა. მშენებელი ხელოსნებიც კონსტანტინეს სპარსეთიდან მოუყვანია და ათი წლის მანძილზე ისინი ზაფხულობით მოდიოდნენ თურმე გარიყულაში და ხატავდნენ სასახლის კედლებს, ზამთრობით კი უკანვე ბრუნდებოდნენ.

მარშლიანთ სასახლის ზემო სართულის სამი ოთახი და აივანი (ვერანდა) სპარსულ სტილზეა გაფორმებული. ჭერი სარკითაა მოჭიქული, კედლები მოხატულია ვარდის კონეებით და ბულბულებით, გარშემო მინებიათ არშიებით არის შემკული. მხატვრობა შესრულებულია მაღალი ხელოვნებით და წარმოადგენს სპარსული სტილის საუკეთესო ნიმუშს. სამწუხაროდ, მოუვლელობის გამო ამჟამად ეს სასახლე დაზიანებულია და მისი ძვირფასი მხატვრობა და მორთულობა ფუჭდება.

გარიყულაშივე საყურადღებოა დარბაზული ტიპის ეკლესია—ფავნისის წმ. გიორგი, რომელიც ქვიტკირითაა ნაგები. იგი შიგნით მოხატულია. კედლის მხატვრობა დაზიანებულია, საკუთხეველის ცაზე მკაფიოდ მოჩანს მჯდომარე მაცხოვარი, მამაკაცთა ფიგურები სხვადასხვა პოზებში, მხედრების პორტრეტები და სხვა.

მხატვრობა ძველია, შესრულებულია მაღალი ოსტატობით და დროის მიხედვით მიეკუთვნება საქართველოს ძლიერების ხანას, მე-11—12 საუკუნეს<sup>20</sup>.

ახალციხე ახალქალაქიდან დაშორებულია 3 კილომეტრით. სოფელი კარგად არის ნაშენი, სახლები ქვიტკირისაა, მათი უმეტესობა ორსართულიანია. სოფელი დიდია, ცხოვრობს ორასამდე კომლი.

სოფელი ახალციხე ეტყობა ვახუშტის დროს არ ყოფილა, იგი მას არც სოფლებში და არც ნასოფლარებში არ იხსენიებს, არც რუკაზე აქვს აღნიშნული. უეჭველია, რომ მას ძველად სხვა სახელწოდება ექნებოდა, რომლის გარკვევა და დადგენა დღეს ძნელია.

მისი სახელწოდება—ახალციხე დარქმეულია გვიან, შეიძლება

<sup>20</sup> Н. И. Толмачевская, Фрески древней Грузии, გვ. 10—11.

ახალციხიდან (სამცხიდან) გადმოსახლებულებმა უწოდეს მას ეს სა-  
ზელი. მართლაც აქაურების უმრავლესობა გადმოსულები არიან  
ახალციხის მხარიდან, როგორც მაგალითად: ბარნაველი, სვანიშვი-  
ლი, მანძულაშვილი და სხვა.

ახალციხეში დაცულია რამდენიმე ძველი ეკლესია: კვირაცხო-  
ველი, ზედაჯვრის წმ. გიორგი, ორბეთის წმ. გიორგი, ოძისის მთა-  
ვარანგელოზი, მუხაურის წმ. გიორგი და ივანე ნათლისმცემელი.

ამ ეკლესიების გარშემო ძველი ნასოფლარებია, რაც შესაძ-  
ლებლობას გვაძლევს ვიფიქროთ, რომ ახალციხე თავისი ციხე-გა-  
ლავნით დიდი სოფელი იყო და დაყოფილი იყო ცალკე საგვარე-  
ულო უბნებად. ეკლესიები, თითქმის, ყველა დანგრეულია, დარჩე-  
ნილია მხოლოდ მათი საძირკველი და თითო-ოროლა კედელი.

ოძისის მთავარანგელოზი დაბლობზეა აშენებული.  
აქ ყოფილა სოფ. ოძისი, მაგრამ ლეკიანობის გამო აქედან მოსახლე-  
ობა აყრილა და გაფანტულა. ოძისელების ნაწილი გადასულა  
ქსნის ხეობაში და დასახლებულა გაღმა ოძისში.

მუხაურის წმ. გიორგი პატარა, ერთნავიანი ქვიტკირის ნა-  
გებობაა. მის გარშემო ნასოფლარია.

როგორც გადმოგვცემენ, ამ სოფელში ჭირნახული არ მოდიო-  
და, ადგილიც ურწყავი ყოფილა. ზამთრობით მოსახლეობა ხევში  
წყალს აგუბებდა და ზაფხულში ამ წყლით წისქვილს აბრუნებდნენ  
და ყანებსაც რწყავდნენ. თავესა და ხვლიკებს შეუწუხებია მოსახ-  
ლეობა და ამიტომ აქედან აყრილან.

ამაზე ხალხური ლექსიც არსებობს:

აი მუხათო, მუხათო, აიყარენით, ნუ ხართო,  
არც პური მოგდით, არც ქერი,  
არცა წყალი გაქვთ უხვათო.

მოსახლეობა აქედან კახეთის მხარეს მუხათში (ვაშლოვანის  
მხარე) გადასახლებულა.

სოფლის თავზე, მაღალ ბორცვზე დგას ახალციხის ქვიტკირის  
ლამაზი ციხე-გალავანი. ვალავნის კედლებში ჩაშენებულია ხუთი  
კოშკი. ვალავანს აქვს სათოფურები.

ერთი კოშკი მოთავსებულია დასავლეთის შუა კედელში, ოთხი  
კი ვალავნის კუთხეებში, მათ შორის სამი კოშკი ერთნაირი ფორმი-  
საა, ორი კოშკი, რომელიც დასავლეთით არის, განსხვავებულია ფორ-  
მითა და ზომითაც. კოშკები სამსართულიანია. აქვს შესასვლელი კა-  
რი, სართულებში გამართულია ბუხარი, თახჩები და სარკმლები.  
გარშემო აქვს სათოფურები. აღმოსავლეთის მხრით ვალავანზე მი-

შენებული ყოფილა პატარა ეკლესია „კვირაცხოველი“, რომელიც ამჟამად დანგრეულია და მოჩანს მხოლოდ მისი საძირკველი. გადმოცემით, ეს ციხე აუგია ბაქარ მეფეს (1717—1719 წწ.). ციხეს ჰქონია გვირაბი და ამ გვირაბიდან ეზიდებოდნენ წყაროს წყალს (ჩრდილოეთის მხარიდან).

ნოსტე ახალციხიდან დაშორებულია 3—4 კილომეტრით. სოფელი შეჯგუფულად არის დასახლებული. სახლები ქვიტკირისაა, ქალაქურ ყაიდაზეა ნაგები, კრამიტით დახურული და კარ-ფანჯრებით გამართული. მოსახლეობა სხვადასხვა გვარისაგან შედგება. მათი წინაპრები აქ მე-19 საუკუნეში გადმოსახლებულან. ძველი მოსახლეობა აქედან აყრილა; დარჩენილია მათი ნასოფლარი ადგილები.

ნოსტეს აღმოსავლეთით არის მთიულთ-უბანი, სადაც ცხოვრობენ არაგვის ხეობიდან გადმოსახლებული მთიულეები. მთიულთ-უბნის ზემოთ არის ძველი ნასოფლარი, სადაც დარჩენილია ძველი ეკლესიის კედლები, რომელსაც ახაშენის წმ. გიორგის უწოდებენ. ჩრდილოეთით დაცულია ძველი ეკლესია ე. წ. ღებრის უბნის საყდარი. დღეს დარჩენილია მხოლოდ მისი კედლები. აქვეა ნასოფლარი და ძველი სასაფლაო, სადაც გვხვდება ქვაყუთისებური აკლდამები.

შიგ ნოსტეში არის ძველი ეკლესია, ე. წ. „სამება“. იგი დარბაზული ტიპისაა, ნაგებია ქვიტკირით; ამჟამად მისგან დარჩენილია მხოლოდ კედლები. სამებას ეკლესიის მახლობლად გიორგი სააკაძის ნამოსახლარია, მისგან დღემდე დარჩენილია მხოლოდ სააკაძის კოშკი, რომელიც მთის ფერდობზეა აგებული. რევოლუციამდე გ. სააკაძის ნამოსახლარი შედარებით დაცული ყოფილა; მას ჰქონია მაღალი სათოფურებიანი გალავანი, რომლის კუთხეებში მოთავსებული ყოფილა კოშკები. დღევანდელი მაღალი კოშკი კი გალავნის შუაში იყო ამართული. ადგილობრივ მოხუცთა გადმოცემით გალავანში ყოფილა: სახაბაზო, თავლა, საჯინიბე, სასახლე და სხვა სათავსოები. გალავანში წყალი შედიოდა თიხის მილებით ჯანტლიკის წყაროდან, რომელიც ორი კილომეტრითაა დაშორებული გალავანს.

1917—1921 წწ. პერიოდში გლეხებს დაუნგრევიათ ეს გალავანი და ქვა გაუზიდათ. დღეს მოჩანს შენობათა საძირკველი და ჩაქცეული ოთახები. პლატონ იოსელიანის ცნობით, ნოსტეს სასახლე მის დროს დაშლილი არ ყოფილა და გალავანშივე ყოფილა ორი ეკლესია, ერთი მათგანი—მოხატულიც<sup>21</sup>.

<sup>21</sup> Пл. Иоселиани, Георгий Саакадзе, გვ. 19 (იხ. შენიშვნა).

როგორც ცნობილია, გ. სააკაძეს ნოსტეს სასახლეში ესტუმრა  
შეფე ლუარსაბ II, რომელსაც მასპინძელმა დიდი ნაღიმი გაუმართა.  
თა. ამ ნაღიმს მოჰყვა ლუარსაბის მიერ სააკაძის დის შერთვა.

პლ. იოსელიანის გადმოცემით, ნოსტეს სტუმრებია შაჰ-აბასიც.  
შაჰის ნოსტეში ყოფნის აღსანიშნავად გ. სააკაძეს ნებართვა უთხო-  
ვია მისთვის, აღემართა ნოსტეში მარმარილოს სვეტი. შაჰ-აბასს ნე-



სურ. 2. გ. სააკაძის კოშკი ნოსტეში

ბა მიუტია და გ. სააკაძეს ათ დღეში დაუდგამს ნოსტეში ეს მარმა-  
რილოს სვეტი.

ათი დღის შემდეგ შაჰ-აბასს, ლუარსაბ მეფის თანხლებით,  
კვლავ გამოუვლია ნოსტეში, დაუთვალა იერებია ეს სვეტი და სააკაძე  
უხვად დაუსაჩუქრებია. შემდეგში, როდესაც გ. სააკაძე შაჰ-აბასს  
განუდგა, მას თვითონვე დაუნგრევია ეს სვეტი<sup>22</sup>.

<sup>22</sup> Пл. Иоселиани, Г. Саакадзе, გვ. 42—43.

დღეს ამ სასახლის მხოლოდ ერთი კოშკია დარჩენილი, რომელიც გადასცქერის ისტორიულ ნოსტეს მიდამოს. კოშკი ოთხსართულიანია, ფორმით ოთხკუთხედი და საკმაოდ მაღალი. იგი ნაგებია კლდის ქვით და დუღაბით. მას აქვს ერთი შესასვლელი კარი პირველ სართულში, მისი ჭერი და იატაკი ჩაქცეულია და ძნელია სართულების გეგმის დადგენა. კოშკს დატანებული აქვს სათოფურები და ოთხივე მხარეზე მიშენებულია ჩარდახი, საიდანაც ქვებს უშენდნენ კარზე მომდგარ მტერს; იგი გარედან შელესილია, ფორმით ლამაზია და სიმეტრიული.

ერთაწმინდა მალლობზე გაშენებული მოზრდილი სოფელია და წარმოადგენს ქართლის ტიპურ, შეჯგუფულად დასახლებულ სოფელს.

გვარების მიხედვით, აქაური მოსახლეობის უმრავლესობა გამოსულები არიან ქართლის სხვადასხვა მხარიდან. გვარებში ყველაზე მეტია ნავროზაშვილები და ელისაბედაშვილები; თავდაპირველად ამ სოფელში დასახლებულა ბატკუაშვილი.

ბატკუაშვილის მებატონე ყოფილა აზნაური კარგარეთელი, რომლის წინაპარი ყარსიდან მოსულა. იგი მეფის კარს გარეთ მდგომი ყოფილა და მისი გვარიც აქედან წარმოშობილა.

ამ სოფელში დაცულია ერთაწმინდის ტაძარი, რომელიც მიეკუთვნება ქართული ხუროთმოძღვრების საუკეთესო ნიმუშს და დათარიღებულია მე-11—12 ს. იგი აგებულია წმ. ეგსტაფის ანუ ესტატეს სახელზე. სოფლის სახელწოდებაც „ერთაწმინდა“ წარმოშობილია ამავე წმინდანის სახელიდან. „ეგსტა“ ან „ესტა“ წმინდა. აქედან წარმოქმნილია ერთაწმინდა.

ერთაწმინდის ტაძარი ჯერ კიდევ არ არის სათანადოდ შესწავლილი და გამოკვლეული. იგი ზოგადად აღწერილი აქვს მარი ბროსეს, დიმიტრი ბაქრაძეს და პლატონ იოსელიანს<sup>23</sup>.

ეკლესია ნაგებია ქვიტიკრით და მოპირკეთებულია თლილი ქვით; მას აქვს ჯვრის ფორმა, რომელსაც ამშვენებს მაღალი და ღამაზად მოჩუქურთმებული გუმბათი. ტაძრის კარ-ფანჯრები და აღმოსავლეთის ფასადი შემკულია საუცხოო ჩუქურთმებით. აღმოსავლეთით გამოსახულია ცხენზე მჯდომი ესტატეს ბარელიეფი, რომელსაც ხელში მომართული აქვს მშვილდ-ისარი და ირემზე ნადირობს.

<sup>23</sup> Платон Иоселиани, Описание Эртацминдского храма (об. мн. Гооргий Саакадзе, გვ. 89—122).



გადმოცემით, ის ადგილი, სადაც ახლა ეკლესია დგას, ტყით ყოფილა დაფარული და ირმის ჯოგი თავისუფლად დადიოდა. ერთ-ერთი თათარი აქ ირემზე სანადიროდ მოსულა, მას მშვილდ-ისარი მოუმარჯვებია და ერთი ირემი ნიშანში ამოუღია, მაგრამ ამ დროს ირმის რქაზე ნათელი ჯვარი გამოსახულა. ამის დანახვაზე თათარი შეშინებულა, იარაღი ხელიდან გაუგდია და უთქვამს—ქრისტე მიწამებიაო. შემდეგ ეს თათარი მონადირე მონათლულა ესტატეს სახელით და მისთვის აქვე ეს ეკლესია აუშენებიათო, გადმოგვცემს ხალხური თქმულება.

ეკლესია შიგნით მოხატული ყოფილა, ახლა შეეთეთრებულია; ძველი მხატვრობის მხოლოდ ორი ნიმუშია შერჩენია აღმოსავლეთ-სამხრეთის კუთხეში, კანკელთან.

ერთაწმინდის ეს ტაძარი 1610 წლიდან შევიდა დიდი მოურავის გიორგი სააკაძის მფლობელობაში და გადაიქცა მის შთამომავალთა საძვალედ (სასაფლაოდ). ისინი იმარხებოდნენ შიგ ეკლესიაში, სადაც მათი საფლავები დღემდე დაცულია. ეკლესიის ჩრდილოეთის კედელთან მოთავსებულია საფლავის ქვა მკრთალი მხედრული წარწერით: აქ ასაფლავია გიორგი სააკაძის შვილი პაატა, რომელიც შაჰ-აბასმა მოჰკლა სპარსეთში.

ერთ-ერთ საფლავზე დადებულ მარმარილოს ლოდზე აწერია: ქ: წარმავალისა: ამისა: საწუთროსაგან: გარდაცვალებულ: ვიქმენ: სიჰაბუქესა: ჩემსა: წლისა: ათცამეტისა: მონა: ღვთისა: დიდის: ორბელის: ძმის: ოთარის: ასული: როდამ: მყჴ: მეუღლედ: ძე: დიდის: მოურავის: მამუკა: და: დავემკვიდრე: სამარხოსა: ამას: ეკლესიასა: ახოვანის: მოწამის: ევსტატესას: რათა: მეოხ: მეყოს: და: უფლისა: მოსვლასასა: ვინცა: იხილოთ: სამარხი: ესე: და: ტაძარი: ჩემგან: წემკული: მარტვილობა: ჩემი: შეიბრალეთ: და: შენდობა: ყავით: ჩემთვის: რათა: თქვენცა: მოგანიჭოს: ღმერთმან: შენდობა: ქკს ტე: ნოემბერს: იბ: (=1710 წ.).

თარხნიშვილების საფლავის ქვებზე გამოსახულია მათი საგვარეულო ღერბი, რომელზედაც ამოკვეთილია შუბოსანი მხედარი (უნდა იყოს წმ. ესტატე), ირემი (რომელზედაც იგი ნადირობდა), იაღჭანი და კოშკი. ერთაწმინდა ძლიერ ხატად ითვლებოდა, მას შემოუდიოდა დიდძალი შესაწირავი და მდიდარი ეკლესიაც იყო. მის საგანძურში სხვათა შორის ინახებოდა შაჰ-აბასის ხმალი, რომლის ოქროს ვადა ძვირფასი თვლებით ყოფილა მოოჭვილი. ამაზე არსებობს ასეთი გადმოცემა:

ერთხელ შაჰ-აბასი გიორგი სააკაძის თანხლებით გორისაკენ მიდიოდა. შაჰმა შორიდან თვალი მოჰკრა ერთაწმინდის ტაძარს და გა-

მოკითხა სააკაძეს მისი მნიშვნელობის შესახებ. ბოროტი შაჰი შუ-  
რით გაიმსკვალა და ბრძანა მისი დანგრევა. სპარსელები მიესივნენ  
ტაძარს და დაიწყეს მისი გუმბათის მოშლა. ამ დროს შაჰ-აბასმა  
თურმე იგრძნო თვალის სინათლის დაკლება, რაც მას არასდროს  
დამართნია. შაჰს იქვე დასძინებია და ძილში მოსჩვენებია გოლიათი,  
რომელსაც მოუნდომებია მისი გულის შუბით განგმირვა.

შაჰის კარისკაცებმა ვერ შეძლეს სიზმრის ახსნა, მაშინ გიორ-  
გი სააკაძის ამალიდან გამოსულა ერთაწმინდელი მოხუცი და შაჰი-  
სათვის მოუხსენებია: თუ გნებავთ თვალის სინათლე დაიბრუნოთ,  
უბრძანეთ შეაჩერონ ერთაწმინდის ტაძრის დანგრევაო. ამასთანა-  
ვე განუმარტა, რომ ის გოლიათი, რომელიც თქვენ ძილში მოგჩვენ-  
ნათ, არის სასწაულთმოქმედი წმ. ესტატეო.

შაჰის ბრძანებით ტაძრის დანგრევა შეაჩერეს. მოხუცმა შაჰი  
შეიყვანა ტაძარში და უჩვენა ესტატეს ხატი. მის დანახვაზე შაჰს  
შეშინებია, უცვნია ის გოლიათი, რომელიც მან ძილში ნახა და წა-  
მოუძახნია: დიდ არს თქვენი წინასწარმეტყველიო (ე. ი. წმ. ესტა-  
ტე). ამოუღია თავისი ხმალი, მისთვის მოუხსნია ძვირფასი თვლე-  
ბით შემკული ოქროს ვადა და ერთაწმინდის ტაძრისთვის შეუწი-  
რავსო.

1735 წელს ნადირ-შაჰმა თბილისში ყოფნისას გაიგო, რომ ერ-  
თაწმინდაში ინახებოდა შაჰ-აბასის ხმლის ვადა (ტარი) და მოინდო-  
მა მისი დათვალიერება. მასაც მიუბრძანა შაჰ-აბასისათვის და თავის  
მხრივ ტაძრისათვის უსუქებია 300 მარგალიტი, რომლითაც შეუმ-  
კიათ წმ. ესტატეს ხატი. ეს მარგალიტები ინახებოდა 1770 წლამდე.  
შემდეგ ის დაღესტნელ აბრაგებს გაუტაცნიათ.

რაც შეეხება შაჰ-აბასის ხმლის ძვირფას ვადას, იგი გაუტაც-  
ნიათ ალა-შაჰმად-ხანის შემოსევის დროს, 1795 წ.<sup>24</sup>

ერთაწმინდის ტაძარს შემოვლებული აქვს ქვიტკირის გალავა-  
ნი, რომელიც ახლა ნაწილობრივად დანგრეულია. ეს გალავანი მა-  
ღალი და კოშკებით გამაგრებული ყოფილა. კოშკ-გალავანი გამარ-  
თული იყო თავდაცვისათვის. განსაკუთრებით მას თავს ესხმოდნენ  
დაღესტნელი აბრაგები, რომლებიც საეკლესიო ქონებას იტაცებ-  
დნენ.

ეკლესიის დღეობა—ერთაწმინდობა იცოდნენ 20 სექტემბერს  
(ძვ. სტ.) სალოცავად მოდიოდნენ ქართლ-კახეთის ყველა მხარიდან.

<sup>24</sup> Пл. Иоселиани, Эртацминда, 39—41.

თემის ხეობაში წმ. ესტატე<sup>25</sup> ძლიერ ხატად ითვლებოდა. ნეტქმულთ აქ მოჰყავდათ კურატები, ყოჩები და მამლები. ხატს საკლავს იქვე დაუკლავდნენ, ღამეს ათევდნენ და სხვადასხვა რიტუალს ასრულებდნენ: ზოგი ეკლესიის გარშემო რამდენიმე წყება ბამბის ძაფს შემოარტყამდა (ღვთისმშობლის სარტყელი), უვლიდნენ გარშემო ფეხშიშველნი ზურნითა და გარმონით. ხატზე ჩამოკიდებდნენ ჯვრებს, თვალისკაკლებს და სხვა. ხატობას აქ იმართებოდა დიდი ბაზრობაც. დროს ატარებდნენ ცეკვა-თამაშში, ქიდაობაში და სხვა.

ეკლესიის დასავლეთით მიშენებულია თალიანი სათავსო, რომელსაც „მთავარანგელოზს“ უწოდებენ. მის კედელში გამოჭრილია ოთხკუთხედი ხვრელი, რომელშიაც გაყრილი ყოფილა ჯაჭვი „დადიანური“. ერთაწმინდობას აქ თურმე მოჰყავდათ სულთ ავადმყოფები, რომლებიც ღამეს უთევდნენ. ავადმყოფს ჯაჭვით<sup>26</sup> შეკრავდნენ, სკამზე დასვამდნენ და ჯაჭვის ორივე ბოლოს კედელში გაუყრიდნენ. მეორე ღღეს ავადმყოფს აუშვებდნენ, იგი ადგებოდა და თავისუფლად გაივლიდა.

ერთაწმინდის ეზოში ბევრი ცარიელი ქვევრი აწყვია ე. წ. „საზედაში“.

ვისაც ერთაწმინდის მიზეზი გამოუვიდოდა და მას საზედაშეს შეუთქვამდა, იგი დათქმულ დროს საზედაში ქვევრს ამოიღებდა და ბიიტანდა ეკლესიაში, თან მოქონდა ღვინო „საზედაში“ და საწირსაკლავი. ეკლესიაში დაილოცებოდნენ და შემდეგ ქვევრს იქვე ტოვებდნენ.

ერთაწმინდას ეკუთვნის თემის ნაპირას მდებარე ორი კოშკი, რომლებსაც უწოდებენ ელისაბედაშვილების კოშკს. ელისაბედაშვილები ყოფილან ერთაწმინდის საეკლესიო ყმები, კოშკი და მის გარშემო მდებარე მამულებიც საეკლესიო ყოფილა. ორივე კოშკი ერთნაირია. კოშკი ნაგებია ქვიტკირით (კლდისა და რიყის ქვებით), ფორმით ორივე მრგვალია და სამსართულიანი. ზემო სართულში ასასვლელი კიბე შიგ კედელშივეა დატანებული. კოშკს აქვს ერთი შესასვლელი კარი. სართულებში დატანებულია სათოფურები, სარკმლები და სხვა.

ცხირეთი ერთაწმინდიდან 3—4 კილომეტრის მანძილზე მდებარეობს. ეს ადგილი დავაკებულია. აქ არის განთქმული ცივი

<sup>25</sup> ესტაფი (ესტატე) იყო რომაელი დიდებული, სახელმწიფოეკილი სარდალი, რომელმაც მიიღო ქრისტიანობა. ამის გამო იმპერატორ ადრიანეს დროს (117—138 წ.) იგი ჯაჭვებით შეკრეს და ისე აწამეს.

<sup>26</sup> ესტატეს მიბაძვით ჯაჭვს ტანზე შემოიკრავდნენ ან კისერზე დაიდებდნენ და ისე ატარებდნენ. ჩვეულებრივ ამ ჯაჭვით ეკლესიას სამჯერ შემოუვლიდნენ.



წყარო, ე. წ. „უსტარაული“, რომელიც ამოწმებულია ქვეთ.  
წყალი ძალზე ცივი, ანკარა და სასიამოვნო დასალევია, მისი სახელი  
წოდება დაკავშირებულია უსტა და რაულთან, რომლებიც ძმები ყო-  
ფილან და აქ დაუხოციათ. გადმოცემით, უსტას საფლავი უპოვნიათ  
წყაროს ქვეშ, მისი ძვლები და ფიქალქვები ამოუყრიათ წყაროს გა-  
ფართოების დროს.

ამ წყაროს გარშემო, ცხირეთის ფერდობზე, ნასოფლარია, კარ-  
გად მოჩანს ჩაქცეული სახლების საძირკვლები. აქვეა ძველი ტაძ-  
რის ნანგრევი, ე. წ. პეტრეს უბანი (დაბლა ცხირეთი). დარჩენილია  
ეკლესიის მხოლოდ კედლები. ნაგები ყოფილა ქვიტყირით და მო-  
პირკეთებულნი—ქვაფიქალით. იგი ერთ დროს მოხატულიც ყოფი-  
ლა, საკურთხევლის კედელზე მოჩანს ფრესკის კონტურები.

ამ ეკლესიას, ნასოფლარსა და წყაროს ზემოდან გადმოცქერის  
ცხირეთის ციხე-გალავანი, რომლისაკენ გზა ადის წყაროს დასავ-  
ლეთის მხარიდან. ცხირეთი ძველთაგანვე ცნობილი იყო, როგორც  
მეფეთა საზაფხულო სადგომი, სადაც გრილი და ზომიერი ჰავაა.  
ამასთანავე, ცხირეთის ციხე-გალავანი მტრისათვის ძნელი მისადგო-  
მი იყო. ცხირეთში ხანგრძლივად იმყოფებოდა სვიმონ მეფე, რო-  
მელიც აქედან ებრძოდა თურქ აგრესორებს. ამის გამო ხალხი სვი-  
მონ მეფის ციხეს უწოდებდა ცხირეთს.

ცხირეთის ასეთი მნიშვნელობა მტერმაც კარგად იცოდა და  
1609 წელს ყირიმელმა თათრებმა განიზრახეს ციხის აღება და მე-  
ფე ლუარსაბის ხელში ჩაგდება. როგორც ცნობილია, ყირიმელმა  
თათრებმა კველთაში შეიპყრეს თევდორე მღვდელი და უბრძანეს  
ცხირეთში მიეყვანა ისინი. მაგრამ თევდორემ მათ გზა აუბნია, გი-  
ორგი სააკაძემ კი მეფე ტყვეობას გადაარჩინა და თათრებსაც მუს-  
რი გაავლო.

იოსებ თბილელი თავის პოემაში ამაზე ასე მოგვითხრობს:  
„კველთას თევდორე შეიპყრეს, მცოდნე და კარგი მღვდელია;  
ლაბტითა სცემდეს: „წაგვიძებ, გზა რომელ გარდამსვლელია?  
ერთაწმინდაზე ჩაუძღვა, გზა ჩავლო ქვენადრისანი;

ცხირეთზე დიად შორს დარჩა, მხარი ვლო სხვის სამძღვრისანი,  
მღვდელს თავი გააგდებინეს, წამებით სისხლთა ღვრისანი,  
მეფე ცხირეთს ბრძანებოდა უგრძნულად, მოსვენებით,  
მეც გვერც ვახლდი, იგ მწყალობდა სიკეთით და თავის ნებით;  
გარდმოვხედე, სულ მოიცვეს დაბლა მხარი, ვიქმენ ვებით,  
და გულსა უთხარ: „მე ქართველნი მათ შევაბა კაის ცნებით!“

(დიდმოურავიანი, გვ. 7—8).

ეს ისტორიული ადგილი დღეს მხოლოდ ნანგრევს წარმოადგენს, სადაც მრავალი ნასახლარი ადგილებია.

ციხრეთის ციხის გალავანს უჭირავს საკმაოდ დიდი ფართობი, მისი კედელი მაღალია და კლდის ქვით ნაგები. კედლებში გამართულია სათოფურები. კოშკები არა აქვს. აღმოსავლეთის მხარეზე ციხრეთი მიუდგომელია, აქვს მაღალი კლდე, რომელშიაც დიდი გამოქვაბულიც არის. შიგ გალავანში დარჩენილია სხვადასხვა საცხოვრებელი შენობებისა და სათავსოების საძირკველი.

ციხეს აკრავს ტყით შემოსილი მაღალი მთები. ციხის მახლობლად პატარა სოფელია—ცხავერი.

ზენა დრისი მაღალ ქედზე გაშენებული პატარა სოფელია. აქ ცხოვრობენ გორის რაიონის სხვადასხვა სოფლებიდან გადმოსული ოსები.

აქვეა რამდენიმე ძველი ნასოფლარი, სადაც დარჩენილია მათი ძველი ეკლესიები: ზენა დრისის წმ. გიორგი, ბარბარე და მეხის ეკლესია.

მეხის ეკლესია არის მდ. თემის ნაპირას, იგი მოცულობით პატარაა, ქვიტკირით ნაგები, რომელიც თითქმის დაშლილია. აქ სალოცავად მოდიოდნენ მეხისაგან დაზარალებულები. ზოგჯერ მოჰყავდათ მეხდაცემულებიც, ავადმყოფს სამჯერ შემოატარებდნენ ეკლესიის გარშემო და შესთხოვდნენ განკურნებას. როგორც ამაზე ვახუშტი მოგვითხრობს, ეკლესიის გარშემო ნასახლარი ქვენა დრისი უნდა იყოს.

აქვეა დრისის ძველი ციხე, რომელიც აგებულია მაღალ კლდეზე. ამ ციხეს ვახუშტი ასე აგვიწერს: „ერთაწმიდის დასაგლით არს ციხე დრისა, მაღალს კლდესა ზედა, მაგარი, მდინარესა ზედა თემისასა“-ო (გვ. 56). ციხე მაღალ კლდიდან გადმოსცქერის თემის ხეობას და ლამაზ სანახაობას წარმოადგენს.

ციხე ქვიტკირით არის ნაგები. დასავლეთით შემოზღუდული ყოფილა ორმაგი კოშკოვანი გალავნით (დანგრეულია). ეტყობა აქედან უნდა ყოფილიყო ციხეში შესასვლელი. ციხის აღმოსავლეთის მხარე შედარებით კარგად არის შემონახული, იგი მაღალ ქედზეა და მიუდგომელია. ამავე მხარეზეა ოთხკუთხედი ფორმის საყარაულო კოშკი, ეკლესია და ორი კოშკის კედელი.

ჩრდილოეთის მხარეზე დგას მაღალი კვადრატული ფორმის კოშკი. მისი პირველი სართული დაზურულია და ბნელი. მეორე სართულს გარშემო სათოფურები აქვს. მესამე სართულს აქვს თალიანი ჭერი, ორი სარკმელი და ერთი კარი სამხრეთით.

ამ კომუნიდან ეკლესიამდე მიდის ვიწრო დერეფანი, რომლის კედელში დატანებულია სათოფურები. ეკლესიის მეორე კარიდან დასავლელია ციხის სამხრეთ ნაწილში.

ციხის ეკლესია ძველია, ქვიტკირით ნაგები. შიგნით და გარეთ მოპირკეთებულია ჩოფურა, მოცისფრო ქვით. იატაკის ქვეშ დრმა ორმოა (ქისებური), რომელიც ხორბლის შესანახი ბედელი უნდა ყოფილიყო.

ციხის სამხრეთი მხარე გადასცქერის თემის ხეობას. ეს მხარე კლდოვანია, მაღალი და მიუდგომელი. ამ მხარეზე ოთხკუთხედი ფორმის დიდი ნაგებობაა, რომელიც საცხოვრებელი ბინა უნდა ყოფილიყო; დარჩენილია მისი სამი სართული. შიგ გამართულია ბუხარი, თახჩები, სარკმლები და სათოფურები. დასავლეთის მხარეზე დაცულია სათოფურებიანი ზედა გალავანი, რომელიც ეკლესიას აკრავს. მას დასავლეთითაც აკრავს გალავანი და ეზოში შემოსასვლელი კომუნიკაცია კარი.

დრისის ამ ციხეს უწოდებენ ჯავახიანთ ციხეს. დრისი და მისი ზემო მხარე ეკუთვნოდა ჯავახიშვილებს და ეს ციხე იცავდა მათ სამფლობელოს მტრებისაგან.

დრისიდან გზა მიდის რკონში, საიდანაც ძველი მოსახლეობა ლეკიანობის გამო აყრილა. ახლა აქ ცხოვრობენ არაგვის ხეობიდან გადმოსახლებული მთიულები.


დარჩენილია ძველი ნასოფლარი ადგილებიც, სადაც პოულობენ ქვევრებს, ქვიტკირით ნაგებ საწნახელებს და სხვა, რაც აშკარად მოწმობს, რომ რკონის მიდამოში ძველად ვაზი ხარობდა. ამავე მიდამოში დაცულია რამდენიმე ისტორიული მნიშვნელობის ძეგლი: რკონის ღვთისმშობელი (მონასტერი), წმ. სვიმონის ეკლესია, წმ. გიორგის ეკლესია და ბარნაბიანთ საყდარი.

რკონის მონასტერი სოფლიდან მოშორებულია ორი კილომეტრით. იგი მდებარეობს თემის ნაპირას, ადგილმდებარეობა ლამაზია, დაფარულია ხატის ტყით. რკონის მონასტერს ვახუშტი ასე აგვიწერს: „ზემოთ, თემის მდინარესა ზედა, არს კრკონს მონასტერი გუმბათიანი, ფრიად მაგარსა და შეუვალ ადგილს. აქ არს ლითონი ბრპენისა მრავალი, იყტიან ვერცხლსაცა, ზის წინამძღვარი. აქამომდე არის თემამი ხილითა ნაყოფიერი“-ო (გვ. 56).

რკონის ეს მონასტერი, როგორც უკვე ზემოთ აღვნიშნეთ, აგებულია მე-7<sup>27</sup> საუკუნეში და იგი დიდი პატივითა და სახელით სარგებლობდა ძველ საქართველოში.

<sup>27</sup> გ. ჩუბინაშვილი, ქართული ხელოვნების ისტორია, თბ., 1936, გვ. 198—203.

ამ მონასტერს საკმაოდ დიდი მამულებიც ჰქონდა და დიდძალი შემოწირულებანიც შემოსდიოდა. როგორც მოხსენებული იყო, ცნობილია კახა ერისთავთ ერისთავის მიერ 1259 წელს ბოძებული სიგელი, რომლითაც იგი სოფელ ხოვლეს<sup>28</sup> რკონის მონასტერს სწირავს.



სურ. 3. რკონის ტაძრის ფასადი

ეს მონასტერი შედიოდა მებატონე ჯავახიშვილების სამფლობელოში და ამ საგვარეულოს მთავარ სალოცავადაც ითვლებოდა. მონასტერი ამ ხეობაში საქრისტიანო კულტურის ერთ-ერთ მნიშვნე-

<sup>28</sup> თ. ყორღანიძე, ქრონიკები, II, გვ. 132—145.

ნელოვან კერად იყო მიჩნეული. იგი კეთილმოწყობილიც ყოფილა, რასაც მოწმობენ დღემდე დარჩენილი ნაშთები.

მონასტერი შემოზღუდული ყოფილა მაღალი ქვიტყირის გაღავნით, რომლის ნაწილი დღესაც დარჩენილია. გაღავანს შესასვლელი ჰქონია აღმოსავლეთის მხარეზე, საიდანაც ვიწრო გზა შედიოდა მონასტერში. ეს მხარე გამაგრებული ყოფილა კოშკით, რომლის ქვემო სართული ახლაც დაცულია. კოშკი კვადრატულია, აქვს სათოფურები, იგი ორსართულიანი უნდა ყოფილიყო.

მთავარი ეკლესია—ღვთისმშობლის სახელობისა და იქვე ახლოს მდებარე ნათლისმცემლის ტაძარი—ნაგებია ხელოვნურ ტერასაზე, აღმოსავლეთ-სამხრეთით უვლის მდ. თეძამი, რომლის ნაპირი აქ ამოშენებულია ქვიტყირის კედლით. ღვთისმშობლის ტაძარი დიდია, ფორმით სამნავიანია, ნაგებია თლილი ქვით, გადახურულია ქვაფიქალით. ეკლესიის კარიბჭე შემკულია ჩუქურთმებით და როზეტებით. ტაძარს აქვს თალიანი დიდი სვეტები, რომლებზედაც დაყრდნობილია მისი შუა ნავი. შიგ ის მოხატულიც ყოფილა, მხატვრობა წაშლილია, ნაწილი შერჩენილია მხოლოდ სამკვეთლოში. სამხრეთის სამკვეთლოში გამოსახულია კტიტორი, რომელსაც ხელში უჭირავს ტაძრის მოდელი.

ამ ტაძრის სამხრეთით არის მეორე ეკლესია—ნათლისმცემელი, იგიც ისეთივე ტიპისაა, როგორც მთავარი ტაძარი. მისი ჩუქურთმები და წნულებიც ისეთივეა. შესასვლელი კარის სახურავის თავზე ადგია ვერძის თავის ქანდაკება. მონასტრის ეზოში მოთავსებულია: ბერების სენაკები და სხვადასხვა სათავსოები. სენაკების ნაწილი დაშლილია; ურევია ორსართულიანებიც, რომლებსაც ქერში გამოჭრილი აქვს ერდო (შუქისათვის). შედარებით კარგადაა დაცული ორი დარბაზული ტიპის სადგომი. ერთია ეკლესიის შესასვლელში. დარბაზი ნაგებია ქვიტყირით, აქვს საარკმლები და შესასვლელი კარი. გადახურულია ქვის კრამიტით. დარბაზის სახურავზე აღმოსავლეთით დგას ყოჩის ქანდაკება, რომელიც მწოლიარე პოზაშია და რქები დახვეული აქვს. მეორე ასეთივე ტიპის დარბაზი დგას შუა ეზოში. იგი ორსართულიანია. ქვეშ სარდაფია, ზემოთ საცხოვრებელი ოთახები, ერთი გრძელია და საკმაოდ ვანიკრი.

შუა ეზოში დგას ოთხკუთხედი (კოშკისებური) შენობა, რომელიც კლდის დიდი ლოდებით არის ნაგები და ციკლოპურის მთაბეჭდილებას სტოვებს. ეტყობა, ეს უნდა იყოს ყველაზე ძველი ნაგებობა, დარჩენილია მისი პირველი და მეორე სართული.

მონასტრის სამრევლო ქვიტკირისა ყოფილა (დარჩენილია მისი /  
 საძირკველი), შემდეგ იგი დანგრეულა და ზედ დაუშენებიათ <sup>მონასტრის</sup>  
 რის სამრევლო, რომელიც სვეტებიანია და კარგი ნაგებიც არის,  
 გარედან მოქიქული უნდა ყოფილიყო, შერჩენილი აქვს მისი ცის-  
 ფერი ფრაგმენტები.

ღვთისმშობლის ტაძარს აქვს სარდაფები და აკლდამები, სადაც  
 იმარხებოდნენ მონასტრის ბერები.



სურ. 4. რკონის ქვაზიდა

მონასტერს თავისი ხიდიც ჰქონია თეძამზე, რომელიც ახლაც  
 მოქმედებს. მას უწოდებენ „ქვაზიდა“-ს. ქვიტკირის ეს ხიდი  
 კარგად არის ნაგები, მაღალთაღოვანია, მისი განი უდრის 1,50 მ.  
 ასეთივე ტიპის ძველი ნახიდარის ნაშთები თემის მიდამოში  
 ბევრი შემონახულა, რომლებსაც უწოდებენ „ქვაზიდა“-ს.

თემის ხეობაში რკონის ღვთისმშობელი ყველაზე დიდი სალოცავი იყო. დღეობა იცოდნენ მარიაშობას, 28 (15) აგვისტოს და სოლოცავად მოდიოდნენ ქართლის ყველა მხარიდან. მლოცავები მოდიოდნენ ჩარდახიანი ურმებით და დგებოდნენ ღამისთევად, თან მოჰყავდათ საკლავები (კურატი, ცხვარი, ქათამი) მოჰქონდათ საწირი (ქაღები, არაყი, სანთლები და სხვა). მლოცავი ეკლესიას გარშემო ფეხშიშველი უვლიდა, რამდენიმე წყება ბაშბის ძაფს შემოართყამდა მას და თან ევედრებოდა სიმრთელეს და ყოველგვარ სიკეთეს.

მოჰყავდათ აგრეთვე სულით ავადმყოფებიც, რომელთა განკურნებას შეავედრებდნენ რკონის ღვთისმშობელს.

რკონის მონასტრის სამხრეთით, თემის გაღმა ერთი პატარა ეკლესიაა, რომელსაც უწოდებენ წმ. სვიმონს. ეკლესია პატარაა და ტყით არის დაფარული.

ხალხური გადმოცემით, თათრის ლაშქარი რკონის მონასტრის არბევდა თურმე, თათრის ბელადი ერთ ვიღაც სვიმონს რკონიდან ნიშანში ამოუღია და მოუკლავს. იმ ადგილას, სადაც ეს მოხდა, გმირი სვიმონის პატივსაცემად, ეკლესია აუგიათ.

რკონის მონასტრის გზაზე, (სოფლიდან მონასტრამდე), თემის ნაპირას, სოფლის თავზე არის წმ. გიორგის ნიში, რომელშიც ჩატანებულია ტერფის გამოსახულების ქვა ე. წ. წმ. გიორგის ნაქოშარი. ხალხური გადმოცემით, ეს არის წმ. გიორგის ქოშის ნაფეხური. ვინც რკონის ღვთისმშობელში სალოცავად ვერ მიდიოდა, აქ უნდა შეჩერებულიყო, სანთლები დაენთო და დაელოცა.

ამავე გზაზე, მონასტრის მახლობლად, ტყეში დგას დიდი ცაცხვი, რომელსაც ტანი და ტოტები შეტრუსული აქვს დანთებული სანთლებისაგან. ცაცხვის ძირში მიყუდებულია ფიქალქვა, რომელიც ვიღაც მაღაციძეს სოფ. ქონდარაანთიდან (თემის ხეობა) მოუტანია. მაღაციძე ავად გამხდარა და ეს ქვა შეუწირავს რკონის ღვთისმშობლისათვის.

ქვაზე უხეშად გამოსახულია ტოტებგაშლილი ხე. მარცხნივ აწერია „ცაცხვის წმინდა გიორგის ხე“. მარჯვნივ გამოსახულია ქალის ფიგურა, რომელსაც ხელში უჭირავს ქოლგა<sup>29</sup> და აწერია: „ღედა ღვთისმშობელი“. ამ ქვახატს გარშემო აწერია: „ჩრდილოვეთითგან რაც წყალი დაიღება, აქეთა სამხრეთით ორჯოს ქედიდგან ამო-

<sup>29</sup> ეს ქვახატი და მასთან დაკავშირებული რიტუალი აღწერილი აქვს ვ. ლომიას (ბარდაველიძე). ტექსტის ამოკითხვაში დაშვებულია შეცდომები, გამოსახულების აღწერაში კი ქოლგის ნაცვლად ხმალი აქვს დასახელებული (იხ. მისი „ბის კულტისათვის საქართველოში“, საქართველოს მუზეუმის მოამბე, ტ. III, 1926, გვ. 164—178).



საველეით სამაჟალოს წყლამდისინ თავისა რკონისა ღვთისმშობლისა, ესაჟა მალაციჲ“.

რკონის ღვთისმშობელში მიმავალი მლოცავეები, როდესაც ამ ცაცხვთან გაივლიდნენ, დადგებოდნენ, სანთლებს დაუნთებდნენ და დაილოცებოდნენ. ვისაც შეთქმული ჰქონდა, მას აქ მოჰყავდა ბავშვები, ალოცებდნენ და პირველად შეკრეკილ ბავშვის თმასაც აქვე სტოვებდნენ.

რკონის ამ დიდ ცაცხვს უწოდებენ ჯავახიანთ ცაცხვს. ეს ცაცხვი იყო მათ სამფლობელოში, ამ ცაცხვზე ყოფილა დასვენებული მათი ხატიც. ცაცხვი გაზრდილა და ეს ხატი შიგ დაუტანია. ამბობენ, რომ რამდენი მამაკაცი ჯავახიშვილი მოკვდებოდა, ამ ხეს იმდენი ტოტი ჩამოტყდებოდა, დაბადების შემთხვევაში კი ცაცხვს ახალი ტოტი გამოებმოდაო.

რკონში არის შესანიშნავი ციხე-გალავანი, რომელიც აგებულია მთის ფერდობზე და გადასცქერის ორ ხეობას თეძამსა და სამაჟალოს. გალავანი დიდია, მას უკავია დაახლოებით ერთი ჰექტარი ფართობი. იგი მაღალია, ქვიტკირათ ნაგებია და დღემდე კარგადაც არის შემონახული. გალავანს აქვს ორი შესასვლელი კარი: ერთი დასავლეთით, მეორე ჩრდილოეთით. გალავნის კედლის სიმაღლე ზოგან ხუთ მეტრამდე აღწევს. ჩრდილო-აღმოსავლეთის კუთხეში გალავნის კედელზე მიშენებულია ოთახი, რომელშიც გამართულია ბუხარი და სარკმლები. გალავანს აქვს სათოფურები, კედელშივე გამოყვანილია საყარაულო ნიშნები. დასავლეთის მხარეზე მოთავსებულია დიდი ორმო-ხარო ჭირნახულის შესანახად. გალავანშივე მოთავსებულია საცხოვრებელი ბინები და სხვადასხვა სათავსოები, აქვეა ძველი ეკლესია წმ. გიორგი, რომელიც თლილი ქვით არის მოპირკეთებული. ეკლესია ყოფილა მოხატულიც, რომლის ფრაგმენტები შერჩენილია ფანჯრებთან.

ციხე-გალავნის ზემოთ, მაღალ მთის წვერზე, ნახევარ კილომეტრის დაშორებით საყარაულო კოშკია, დარჩენილია მისი პირველი და მეორე სართული. მას აქვს შესასვლელი კარი და სათოფურები.

მტრის გამოჩენისას ამ საყარაულო კოშკის თავზე ცეცხლს დაანთებდნენ და ამის დანახვისას ხალხი თავდასაცავად შეიხიზნებოდა გალავანში.

გალავნის კედლები გარედან გამაგრებულია ბურჯებით. გალავნის ნაგებობის სიმტიკიცე, სივრცე და მონუმენტალობა აშკარად მოწმობს, რომ რკონის მოსახლეობა ყოფილა მრავალრიცხოვანი და



შეძლებულიც, რომელმაც შეძლო ასეთი დიდი ტევადობის თავ-  
დაცვითი ნაგებობის მშენებლობა.

სავალალოა, რომ ასეთი საყურადღებო თავდაცვითი ნაგებობა  
დღემდე არ არის ჯეროვნად შესწავლილი და გამოკვლეული.

იკვირ რკონიდან დაშორებულია 3—4 კილომეტრით. იგი ძვე-  
ლი ნასოფლარია. დღეს აქ ცხოვრობს რამდენიმე კომლი, არაგვის  
ხეობიდან გადმოსული მთიულეები.

იკვში დაცულია შესანიშნავი ძველი ტაძარი წმ. გიორგის სა-  
ხელობისა. ეკლესია დაბლობზეა, შავწყალას ნაპირას. მას აქვს მა-  
ღალი, მრგვალი და ლამაზი ჩუქურთმებით შემკული გუმბათი. ტაძ-  
რის კარ-ფანჯრები და ნიშებიც მოჩუქურთმებულია. ტაძარი შიგნით  
მოხატულია, რომლის ნაწილი დაზიანებულია; კარგად შემონახულა  
ჩრდილოეთის მხარის ფრესკული მხატვრობა. გამოსახულია სცენა  
ბავშვის დაკარგვისა, რომელსაც იპოვის და მშობლებს მიუყვანს წმ.  
გიორგი.

მხატვრობა მაღალი ხელოვნებითაა შესრულებული და მიეკუთ-  
ვნება მე-11 საუკუნეს<sup>30</sup>.

ეკლესია შემოზღუდული ყოფილა ქვიტყირის გალავნით, რომ-  
ლის ნაწილი ახლაც დაცულია.

ჩ ა ჩ უ ბ ე თ ი ძველი ნასოფლარია. აქ გადმოსახლებულან  
მთიულეები არაგვის ხეობიდან. სოფელი პატარაა და მდებარეობს  
მაღლობზე. მთიულეებს ეს ადგილი იჯარით ჰქონიათ აღებული ჯაფა-  
ხიშვილებისაგან, რომლებსაც სოფელი წლიურად უხდიდა 250 მა-  
ნეთს ე. წ. „მახტას“. ამ თანხას სოფლის მეკომურები ინაწილებდ-  
ნენ ადგილ-მამულის რაოდენობის მიხედვით და ამის კვალობაზე  
იხდიდნენ.

ამავე სოფელში დაცულია დარბაზული ტიპის, კლდის ქვით ნა-  
გები, ღვთისმშობლის ძველი ეკლესია, რომელსაც ჩუქურთმებით  
შემკული ქვის კანკელი ჰქონია. დარჩენილია მისი ქვედა ნაწილი.

ეკლესია მოხატული ყოფილა და ნიაღვარს ჩამოურეცხია. მხატ-  
ვრობა შერჩენილია სამხრეთის კართან. ამავე მხარეზეა ასომთავრუ-  
ლი წარწერების ფრაგმენტებიც.


ამ ეკლესიის ზემოთ არის ნასახლარი ადგილები, რომელსაც  
„ილეთს“ უწოდებენ. ეს უნდა იყოს ვ ა ხ უ შ ტ ი ს მიხედვით ძვე-  
ლი „მ ე ლ ე თ ი“.

ფ ი ც ე ს ი გაშენებულია მაღალ გორაკზე. ესეც ძველი ნასოფ-  
ლარია. აქ გადმოსახლებულან ოსები ლიახვის ხეობიდან.

<sup>30</sup> Н. И. Толмачевская, Фрески древней Грузии, გვ. 11.

სოფელი სარგებლობდა საყანე მიწებით, ტყითა და საძოვრებით. ამისათვის თითოეული მეკომური მეზატონეს წლიურად აძლევდა „მახტას“ 25 მანეთამდე.

ფიცვის სოფლის თავზე დარჩენილია ძველი ეკლესიის ნანგრევი, რომელსაც „თ უ თ რ“ ს უწოდებენ (წმ. თევდორე). თევდორობას ასრულებდნენ დიდმარხვაში, გაზაფხულზე, სანამ სამუშაოზე



სურ. 5. იკვის პორტალი

გავიდოდნენ. ამისათვის ადულებდნენ ლუდსა და ბურახს, თან სათესლე ხორბალსაც მიიტანდნენ თევდორეში და კარგ მოსავალზე დაილოცებდნენ. დასასრულს ხორბლის ნაწილს იქვე დაყრიდნენ, ნაწილს კი შინ წამოიღებდნენ და სათესლეში გაურევდნენ. ზოგი კი, ვისაც მეტი მამული ჰქონდა, აადულებდა ორი კოდის ჰირნახუ-

ლის ლუდს—„სამღეთო“-ს, მიიტახდა თევდორეში, ხალხს შეასმევდა და დაალოცვინებდა ჭირნახულის კარგ მოსავალზე.

აქვეა საორბისის ეკლესია (წმ. გიორგი), რომელიც აშენებულია მაღალ ქედზე და გადაჰყურებს თემის ხეობას. ეკლესია დარბაზულია, მოპირკეთებულია თლილი ქვით. მისი სარკმლის ჩარჩო შემკულია ლამაზი ჩუქურთმებით. აღმოსავლეთის მხარეზე, მოჩუქურთმებული სარკმლის ზემოთ ჩასმულია ქვაფიქალი, რომელზედაც ლამაზი ხელით ამოკვეთილია ასომთავრული წარწერა:

„ქ. წმინდაო გიორგი, შეიწყალე ერისთავთ-ერისთავი კახაბა და შვილნი მათნი და დაიცევ. სოფელი მიწაჲ მათი მოსავე შენი და მაშენებელი ტაძრისა შენისა.

ქორნიკონი იყო ტაძრ (372) = 1152 წწ<sup>1</sup>.

ამ წარწერის მიხედვით ირკვევა, რომ საორბისის ეს ეკლესია აშენებულია 1152 წელს კახა ერისთავთ ერისთავს, რომლის ვინაობა ჯერ დადგენილი არ არის.

საორბისის ეკლესია მოხატული ყოფილა, მხატვრობა წაშლილია, შერჩენილია მხოლოდ ორი ფიგურა აღმოსავლეთის ფანჯრის თალიან ჩარჩოზე. ეკლესიას ჰქონია ქვის კანკელი, რომელიც ახლა დაშლილია და იქვე ალაგია. კანკელის ქვების ჩუქურთმები ლამაზად არის შესრულებული. ეკლესიას აკრავს მაღალი გალავანი, რომელიც ნაგებია დიდი ლოდებით. გალავანში და შიგნით ეკლესიაშიც ყრია ირმისა და ყოჩის რქები, საზედაშე ქვევრები, თეთრი და წითელი „ხატის დროშები“ და სხვა.

აქ ხატობა ცოდნით 7 მაისს (გიორგობა) და ბევრი მლოცავი მოდიოდა თურმე ქართლის ყველა მხარიდან. მოჰყავდათ საკლავები: კურატები, ცხვრები და აგრეთვე „ზვარა“ (მამლები). მლოცავი დგებოდა ლამისთევად. ზოგჯერ მოჰყავდათ სულით ავადმყოფები და ბნელიანები, რომლებსაც ალოცებდნენ საორბისის წმ. გიორგის. დღეობაში იმართებოდა ჭიდაობა, ბურთაობა, ცხენების ჯირითი და სხვა.

ფიცესში არის გერის წმ. გიორგის ნიშიც, რომელიც მაღალ მთის წვერზეა და აქედან გასცქერის თავგერის ეკლესიას. სალოცავადაც მიდიოდნენ გერში (ქართლშია, სოფ. ვანათთან):

<sup>1</sup> საორბისის ეკლესია აღწერილი აქვს პროფ. გ. ჩუბინაშვილს: „Саорбисская церковь“, ჟურნ. „Христианский Восток“, ტ. IV, вып. II, СПб, 1915, გვ. 180—190, იქვეა მისი ილუსტრაციები და წარწერები.

„იმ შემთხვევაში, თუ ბნელიანსა და სულით ავადმყოფს საორბისის წმ. გიორგი არ უშველიდა, მაშინ ფიცესიდან ავადმყოფი მიჰყავდათ თავგერში<sup>22</sup>. ხალხური ცრუმორწმუნეობით გერი ითვლებოდა სულით ავადმყოფების, ბნელიანებისა, მუნჯებისა და დახუთულების მკურნალ ღვთაებად. მათი რწმენით ამგვარი ავადმყოფები გერის დამიზეზებით ეშმაკებისაგან იყვნენ შეპყრობილი. ამიტომ ისინი სალოცავად გერში მიყავდათ. სულით ავადმყოფს გერში კლდეზე თავდაღმა დაჰკიდებდნენ თურმე, მას მუხლებზე მნათე ხელს მოჰკიდებდა და ეტყოდა: „სთქვი, შენი ეშმაკის ცოლის სახელი—“ო. ეშმაკის შიშით ავადმყოფი ღუმდა თურმე და არ პასუხობდა. მაშინ მას ხანჯლებითა და თოდის სროლით აშინებდნენ, რომ ეთქვა მისი ეშმაკის სახელი.

ეშმაკები ამ დროს ავადმყოფს თითქოს ჩასჩურჩულებდნენ: არ გატყდე, სახელი არ თქვა, ნუ შეგეშინდება ჩამოვარდნისა, ჩვენ აქა ვართ და გიშველითო.

ბოლოს ავადმყოფს მაგრად სცემდნენ და ატირებული დაიძახებდაო: სალუმხან, კატუმხან, ქეთუმხან, ტარუმხან და სხვა.

მნათე ავადმყოფს მაინც არ ეშვებოდა და ეტყოდა: „სთქვი ქალკუდიანის ქმრის სახელიო“. სულით ავადმყოფი დაიძახებდა: ილისხან, ზელიმხან, გელიხან და სხვა. შემდეგ ავადმყოფს კლდიდან ამოიყვანდნენ, თოკს შეხსნიდნენ და თავისუფლად გაივლიდა; ავადმყოფი რჩებოდა და შინ ბრუნდებოდაო.

ნათლისმცემელი ან წითელწყარო. ეს სოფელი რკონიდან 7—8 კილომეტრითაა დაშორებული. სოფელი მაღლობზეა, მას ჩამოუდის მდინარე ვიცხა, აქ არის ძველი ეკლესიის ნანგრევი, რომელსაც უწოდებენ „თუთრა“-ს—წმ. თევდორე. ეკლესია ნაკეზია დიდი ლოდებით. შიგნით მოხატული ყოფილა, ფრესკების კონტურები შერჩენილია დასავლეთის კედელზე. კარგად მოჩანს მხედარი თეთრი გიორგი, გველშაპის შემშუსრელი.

თევდორობას აქ ლოცულობდნენ და მას შესთხოვდნენ კარგ დარობას, მოსავლის სიუხვესა და საქონლის გამრავლებას. ავდრის შემთხვევაში თხოვდნენ გამოდარებას (ტაროსს).

<sup>22</sup> გერისთობა ქართლში იწყებოდა 15 აგვისტოს და გრძელდებოდა სამი კვირა. იგი ძლიერ ხატად ითვლებოდა და იქ სალოცავად მიდიოდნენ ქართლ-კახეთის ყველა მხარიდან. ქართული გერი და მისგან წარმოშობილი ოსური „ჯერ“ ან „ჯგერ“ იგივეა, რაც სვანური „ჯერაგ“ და მეგრული „ჯეგე“, რაც ნიშნავს გიორგის ან ჯეგე გიორგის (წმ. გიორგი). ს. მაკალათია, ჯეგემისარონის კულტი ძველ საქართველოში, თბ., 1928, გვ. 19—20.

მეორე ძველი ეკლესია არის ნ ა თ ლ ის მ ც ე მ ე ლ ი. იგი და-  
ბაზული ტიპისაა და ნაგებია თლილი ქვით.

მისი სარკმლები მოჩუქურთმებულია. ეკლესიის კარის თავი  
ლამაზად არის მოჩუქურთმებული ხვეული ორნამენტებით, შიგვე  
უზის ჩუქურთმიანი ჯვარი. კარის მარჯვენა მხარეზე ჩასმულია ეკ-  
ლესიის მოდელი, მარცხენაზე კი ლომის ქანდაკება (თავითა და წი-  
ნა ფეხებით). სამხრეთის ფასადზე ჩასმულია ქვაფიქალი, რომელზე-  
დაც ამოკვეთილია შეიდი ბწყარი ასომთავრული წარწერა. ქვა ჩო-  
ფურაა და ასოები გარკვევით არ მოჩანს. წარწერა ეკუთვნის ეკლე-  
სიის მშენებელს: „სახელითა უფლისათა შეწვენითა ნათლისმცემ-  
ლისათა... მიწაჲ, რომლითა ფასითა ავაშენეთ ეკლესიაჲ სრულითა...“

ეკლესიასთან ჩამოკიდებულია ზარი. გადმოცემის მიხედვით,  
როდესაც სოფელს სეტყვა ან დიდი ავდარი მოუახლოვდებოდა,  
ზარებს დარეკავდნენ და ავდარი სხვა სოფელში გადადიოდა.

ს ა მ ა ჯ ა ლ ო მდებარეობს სამაჟალოს ხევის პირას. ესეც ძვე-  
ლი ნასოფლარია. ახლა ცხოვრობენ მთიულები. პირველად აქ დასახ-  
ლებულა გუდამაყრელი აფციურის. გუდამაყარში დიდი ბეგრობა  
ყოფილა, აფციურს იქიდან ცხვარი აქ გადმოუყვანია სამოვრად და  
აქვე დასახლებულა. მებატონე ჯავახიშვილს ქალი მიუთხოვებია ჩო-  
ჩეთელ მაღალაშვილისათვის და მზითვეში სამაჟალო მიუტია.

აქ არის ნ ი ნ ო წ მ ი ნ დ ი ს ნ ი შ ი და წ მ. გიორგის ეკლესია. ეკ-  
ლესია ძველია, აგებულია მაღალ გორაკზე. დარჩენილია მხოლოდ  
კედლები. ეკლესია მოხატული ყოფილა. მის სამხრეთის კედელზე  
კარგად მოჩანს წმ. გიორგის კონტურები, რომელიც ცხენზე ზის და  
ხელშუბით გველეშაპს გმირავს.

სამაჟალოდან ორი კილომეტრის დაშორებით მდებარეობს ნა-  
სოფლარი თ ე კ ნ ე ლ ა, სადაც დაცულია ძველი ქვიტკირის ეკლე-  
სია, ნასოფლარი დაფარულია ტყით. ეკლესია მოხატული ყოფილა.  
გარშემო ნამოსახლარია, ეტყობა, წარსულში საკმაოდ დიდი სოფელი  
ყოფილა.

ხ ო ვ ლ ე ს წარსული დაკავშირებულია თემის ხეობასთან. ეს  
სოფელი, როგორც აღვნიშნეთ, კახა ერისთავთ ერისთავს თავისი სპ-  
ფასით უყიდია და შეუწირავს რკონის მონასტრისათვის. ეს სიგელი  
დაწერილია 1259 წელს და თანახმად ამ სიგელისა სოფელ ხოვ-  
ლე შეადგენდა რკონის საკუთრებას<sup>33</sup>. შემდეგში აქ გადმოსახლებუ-  
ლან თემის ხეობის მფლობელნი—ჯავახიშვილების გვარი. ამის გამო  
საჭიროა ზოგადად გავეცნოთ სოფელ ხოვლეს.

<sup>33</sup> თ. ქ თ რ და ნ ი ა, ქრონიკები, II, გვ. 132—145.

ხოვლე<sup>34</sup> დიდი სოფელია, სადაც ბევრი ნასოფლარი ადგილებშია აქაური გვარები გადმოსულები არიან საქართველოს სხვადასხვა მხარეიდან. პირველად ხოვლეში დასახლებულა ბიჭიკაშვილი, შემდეგ სხვა გვარებიც გადმოსულან, რადგანაც ხოვლეში ყოფილა მაგარი ციხე-გალავანი და შიშიანობის დროს ახლომახლო სოფლის მოსახლეობა თავს აქ აფარებდა.

ხოვლეს მებატონეები იყვნენ ჯავახიშვილები, მათი რიცხვი არ აღემატებოდა ათ მეკომურს. ისინი არ ყოფილან მკაცრი მებატონენი, ყმები მათ აძლევდნენ ღალას, კარგი მოსავლიდან ერთ მესამედს, ცუდიდან ერთ მეოთხედს ან მეხუთედს.

შუა სოფელში დაცულია ძველი ციხე-გალავნის ნაწილი; მთლიანად შენახულია მისი ერთი კოშკი, რომელზედაც აგურის სამრეკლო დაუშენებიათ. კოშკს აქვს მრგვალი ფორმა და სამსართულიანია. სართულებში გამართულია ბუხარი, სარკმლები და სათოფურები.

მეორე კოშკიც ასეთივე ტიპისაა, თავმორღვეულია და ნაწილობრივად დაშლილი, დანარჩენი მესამე და მეოთხე კოშკის საძირკველია მოჩანს. გალავნის საძირკველიც კარგად ეტყობა. გალავანში ყოფილა ორი ეკლესია: ღვთისმშობლისა და ნათლისმცემლისა.

ხოვლეს მოსახლეობა შიშიანობის დროს ამ ციხე-გალავანში იხიზნებოდა და აქედან ებრძოდა კარზე მომდგარ მტერს.

ხოვლეში ბევრი ეკლესიები ყოფილა, ეტყობა სოფელი უზნებად იყო დაყოფილი და თითოეული უზნის საგვარეულოს თავისი სამლოცველო-ეკლესია ჰქონია.

- |                       |                        |
|-----------------------|------------------------|
| 1. მაცხოვარი          | 7. ნათლისმცემელი       |
| 2. კვირიკე წმინდა     | 8. პეტრე-პავლე         |
| 3. თევდორე            | 9. წმ. მარინე          |
| 4. ისციხის წმ. გიორგი | 10. წმ. ნინო           |
| 5. ავკეთის წმ. გიორგი | 11. ნინიანთ წმ. გიორგი |
| 6. ღვთისმშობელი       | 12. კვართის ეკლესია    |

ყველა ესენი თითქმის დანგრეულა 1920 წ. მიწისძვრის დროს.

ხოვლეს დასავლეთით არის ადგილი „ღუბე“, რომელიც წარმოადგენს ტაფობს, შეიძლება იყოს ნატბევი: მას აკრავს ქედი, რომლის

<sup>34</sup> ხოვლე საყურადღებოა არქეოლოგიური აღმოჩენებით, რომლებიც მიეკუთვნებიან კულტურის საკმაოდ ხანგრძლივ პერიოდს, დაწყებული ენეოლითური დროიდან—ადრე ანტიკურით დამთავრებული. ხოვლეში არქეოლოგიურ გათხრებს აწარმოებს საქ. სსრ მეცნ. აკად. ივ. ჯავახიშვილის სახელობის ისტორიის ინსტიტუტი 1954 წლიდან.

ფერდობზე დარჩენილია ეკლესიის ნანგრევი—„მაცხოვარი“. აქვეა ძველი სასაფლაო, რომელსაც აკრავს „სანიორეს მთები“, ახლანდელბენ „გაღმა ხოვლეს“. ამის მახლობლად არის „კ ვ ა რ თ ი ს კ ო შ - კ ი“, რომელიც ნაგებია კლდის ქვით, ფორმით ოთხკუთხედიან და ხუთსართულიანი. სართულებს აქვს შესასვლელი კარი საკედლებით, შიგ ვამართულია ბუხარი, თახჩები, სარკმლები და სათოფურები. ციხის კედელი გარუჯულია, ხის ნაწილები კი ცეცხლისაგან დამწვარი.

ხალხის გადმოცემით, შიშინანობის დროს ამ უბნის მოსახლეობა ამ კოშკში იხიზნებოდა.

აქვეა სასაფლაო და პატარა ეკლესია კ ვ ა რ თ ი ს<sup>35</sup>, რომელიც ნაგებია რიყისქვით. აქ გაზაფხულზე იცოდნენ ხატობა—„კვართობა“. კვართის ზემოთ არის „ნინიანთ ეკლესია“ (წმ. გიორგი). იგი ნაგებია თლილი ქვით; მოხატულიც ყოფილა, მაგრამ მხატვრობა შერჩენია მხოლოდ ჩრდილო კედელზე. აქ მოჩანს სამი წმინდანის სილუეტი.

„ნ ა კ ა ლ ო ვ ა რ ი ს“ საყდარი ეკუთვნის ხუციშვილებს, რომლებიც აქედან აყრილან და ხოვლეში გასულან.

ამბობენ, რომ დაღესტნელ აბრაგებს ხალხი აქ კალოსავით გაუღწიათ და ამის გამო ამ ადგილს დარქმევია ნაკალოვარი.

კ ვ ი რ ი კ ა წ მ ი ნ დ ი ს ეკლესია დაშლილია. ერთ დროს ის მოხატულიც ყოფილა; მოჩანს ზოგი წმინდანის სახეები.

— . —

ს ა ფ ლ ა ვ ი ს ქ ვ ე ბ ი წარმოადგენენ მატერიალური კულტურის საყურადღებო ძეგლს ხალხური შემოქმედების გასაცნობად. საფლავის ქვებს თემის ხეობაში ამზადებენ სოფ. თეძამში და ჭყობიანაში. აქაური ქვა კარგი ხარისხისაა, გამძლეა და ამიტომ საფლავის ქვა ე. წ. „კუბო“ და მატური ძვირადაც ფასობს.

საფლავის ქვის წარწერა მიაქვს შემკვეთს, მასვე ეკითხება გაფორმებაც და ამის მიხედვით ოსტატი ამზადებს საფლავის ქვას.

თემის ხეობის საფლავის ქვებზე კარგად არის ასახული მიცვალებულის პროფესია, მისი საყვარელი ნივთები, ორნამენტიკა და სხვა.


საფლავის ქვებზე უმეტესად გამოსახულია მეტივე და გუთნისდედა გუთნეულით. მეტივეები ტივითა და ორთაყვირით ახასიათებს

<sup>35</sup> სახელწოდება კვართა და „კვართობა“ დაკავშირებული უნდა იყოს ქრისტეს კვართთან (პერანგი), რომელიც საეკლესიო ლეგენდის მიხედვით დაფლულია მცხეთაში.

სოფ. მეტეხის საფლავის ქვებს. სანამ მეტეხის ხიდი აიგებოდა აქა-  
 ურები ეწეოდნენ მეტივეობას და ეს კარგად არის ასახული აქაურ  
 საფლავის ქვებზე; გამოსახულია აგრეთვე დურგალი თავისი ხელსაწ-  
 ყო იარაღით, მეცხვარე, გუთნეული, ვაჭარი სასწორით და სხვა. კარ-  
 გად არის აგრეთვე გადმოცემული ტიპები, ტანთჩაცმულობა და სახ-  
 მარი ინვენტარი.

საფლავის ქვებზე ამოჭრილია ამგვარი სახის ეპიტაფიები:

სიკვდილმა შემომირბინა,  
 აღარც კი კითხა სხვასაო,  
 ჩემი ოთხ-ოთხი ობოლი  
 გადააბარა დასაო;



სურ. 6. მეტივეს საფლავის ქვა

რომელმაც შრომა შესწირა  
 რძალს და საყვარელ ძმასაო,  
 მაგრამ შევბნელი სიკვდილი,  
 გადაეღობა გზასაო.



მოგვკვიდ წაველ მე გულხელდაკრეფილი,  
ის თან წამყვა, რაც დავთესე კეთილი;  
სულ შინ დამრჩა განძი რამ შეკრეფილი;  
ცხონებულს სანდალო, ვბოვე სასურველი.

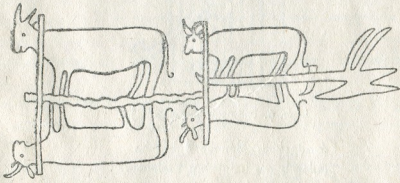
გ. სანდალა ამიერეზაშვილი ქიტას ძე 1940 წ.  
5 სექტემბერსა ვიყავი 65 წ.

სოფ. ფაშიანი.

რა ცბიერი ხარ, სიკვდილო,  
რა ძლიერი გაქვს ძალო;



სურ. 7. მხედრის საფლავის ქვა




სურ. 8. გუთნეული საფლავის ქვაზე

ცოლ-ქმარი შოგვსპე ერთ კვირას,  
 შვილებს დაეცი დანაო;  
 ჯერ ზომ არ მქონდა სურვილი,  
 შეგზნელი სამარისაო,  
 სანამ დაეზრდიდი შვილებსა,  
 მეცოცხლა მანამდისაო.  
 შე, უსამართლო სიკვდილო,  
 რა უდროვოდ მიმხე,  
 მამშორე ჩემ ოთხ შვილსა;  
 მათთან ველარ გავიხარე.  
 შენ გეხვეწები, უფალო.  
 ვინძლო კარგად შემინახო.


ბ. ქაბატო გოგნიაშვილი ქიტას ასული 1932 წელი. 5 აპრილი.  
 ვიყავი 35 წ.

სოფ. კაპრაშვიანი,



სურ. 9. გუთნისდედის საფლავის ქვა

უბედურმა სიკვდილმა რა უდროოთ მიგო მახე;  
 წუთი სოფელს მომავორა, შავ მიწაში დავიმარხე;

ვიყავ თბილად; ქალ, გიყვარდა დიდი ღვინოა;  
უყვარდი ჩემსა დედასა, რო გვყავდი ერთი შვილია;  
მაგრამ უწყალო სიკვდილმა მომაშორა დედასა,  ქართული  
წიგნობის  
სამსახური  
ყველამ შენდობა მაღირსეთ, წამკითხველო ამისა;  
ბარბარე ასული ივანე ხარაჭაშვილისა  
ახალციხე.



ზაქარია ვიყავ ლექსების მანქანა,  
საცა ხალხში მივიდიოდი სულ ლექსებით ვაცივებდი,  
კეთილ სიტყვებით ვამბობდი, არავის დავცინოდი.  
ზაქარია ბარნოვი მიხეილისძე დაიბ. 1843 წ. გ. 1938 წ. ხელოსანი.  
ახალციხე.



შე, ოხერო სიკვდილო,  
რა უღროთ მიგე მახე,  
მომაშორე ტკბილ გვირგვინსა,  
სიხარული ვერა ვნახე.  
სახლი დამრჩა ცრემლით სავსე,  
მდუღარებით დავიმარხე.  
გ. 1935 წ. გიორგობისთვის 10.  
ანა ფარნიაშვილი გრიგოლის მეუღლე.  
რკონი.

### შრომა-საქმიანობა

ოქტომბრის რევოლუციამდე თემის ხეობის ადგილ-მამულები ეკუთვნოდა მემამულეებს—თარხნიშვილებსა და ჯავახიშვილებს. უმიწაწყლოდ დარჩენილი მშრომელი გლეხობა იძულებული იყო სალალოდ დაემუშავებინა მემამულის მიწები. მოსავლიდან უნდა მიეცა მემამულისათვის ნახევარი ან მესამედი. ტყე, საძოვარი და სარწყავი რუ მებატონის განკარგულებაში იყო; მის ნებადაურთველად და ფასგადაუხდელად გლეხობას არ შეეძლო სარგებლობა.

აქაური გლეხობა ძირითადად მემინდვრეობას, ნაწილობრივად მევენახეობა-მებაღეობას მისდევდა.

მემამულეები სრულებით არ ზრუნავდნენ მეურნეობის გაუმჯობესებაზე და გლეხობაც პრიმიტიული იარაღებით ამუშავებდა მიწებს. ამ მხრივ ის უმწეო იყო, მისი ნაშრომის მოსავლიანობა დამოკიდებული იყო ბუნების მოვლენების ავკარგიანობაზე.



მიწას ხნავდნენ რამდენიმე ყვეარი ხარებშებმული ხის გუთნით. თესვას რომ მორჩებოდნენ, გადაიხდიდნენ „საღვთო“-ს და კარგ მოსავალზე ილოცებოდნენ. ჭეჭილი რომ ამოვიდოდა, გლეხი ახლა იმაზე ფიქრობდა როგორმე დაეცვა იგი გვალვისაგან, თუ ავდრისაგან. თუ გვალვას დაიჭერდა აწყობდნენ „ლ ა ზ ა რ ო ბ ა“-ს. აიღებდნენ ჯოხს, გაუქეთებდნენ მას ადამიანის სახეს, ბავშვის ტანსაცმელს ჩააცვამდნენ და სოფელში ჩამოატარებდნენ შემდეგი სიმღერით:

„ლაზარ მოდგა კარსაო, აბრიალებს თვალსაო,  
 მიდგა-მოდგა თარასაო, დაემსგავსა მთვარესაო,  
 თხრილი აგორებულაო, აღარ გვინდა გორახიო,  
 ღმერთო, შენის დიდებითა ახლა მოგვეც ტალახიო.  
 ჩვენო წმინდა ელიაო, შენ რას მოგიწყენიაო,  
 ერთი თხა და ციკანო შენთვის მოგვირთმევიაო“.

ოჯახის პატრონი გამოვიდოდა და ლაზარეს წყალს გადაასხამდა, ამაზე ყველანი დაიძახებდნენ: „აღარ გვინდა გორახიო, ღმერთო, მოგვე ტალახიო“.

იცოდნენ აგრეთვე გუთნის წყალში გათრევა. ამ მიზნით ქალები გუთანს წყალში გაიტანდნენ. ზოგი გუთანს შეებმებოდა, ერთი მეზრედ გაუძღვებოდა, მეორე გუთნისდღად მიჰყვებოდა. გუთანს რამდენჯერმე წყალში გაატარებდნენ, ერთმანეთს წუწავდნენ და იძახოდნენ: „წვიმა მოვიდაო“.

მაგრამ წვიმა რომ სეტყვა-ქუხილით არ მოსულიყო, ამისათვის მიმართავდნენ ელიას და სთხოვდნენ ყანები დაეცვა სეტყვისაგან. ციკანს დაუკლავდნენ და საღვთოს გადაუხდიდნენ.

ყანა რომ დაპურდებოდა, მას ჩიტები კენკავდნენ და ანადგურებდნენ, ახლა ამის წინააღმდეგ უნდა ეზრუნა ცრუმორწმუნე გლეხს: იგი ასრულებდა „ჩ ი ტ ა ფ ა ფ ა ო ს“; გააკეთებდნენ ფაფას, საღმე მალლობზე შედგამდნენ და იტყოდნენ: ჩიტებო, ფაფა ჭამეთ, ჩვენს ყანებს დაეხსენითო. ფაფას შედგამდნენ სოროში და იქვე იტყოდნენ: თავებო, მოშორდით ჩვენ ყანებსო.

ასე ვაი-ვაგლახით მოყვანილი ჰირნახულის გაღეწვას რომ შეუდგებოდნენ გლეხები, კალოზე მიადგებოდა მემამულე და მოითხოვდა თავის ღალას. შემდეგ ესტუმრებოდა მღვდელი და ისიც დრამაში პურს მოითხოვდა და კიდევ ვინ იცის რამდენი მოვალე გამოუჩნდებოდა.

აქაური გლეხოზა მისდევდა მესაქონლეობასაც, მაგრამ ეს დარგიც მეტად ჩამორჩენილი იყო, არ არსებობდა მისი განვითარებისათვის ხელშემწყობი პირობები. იმდროინდელ სოფელში არ იყო ვეტ-

ეჭიმი, რომ რაიმე დახმარება გაეწია ანდა რჩევა-დარიგება მეცხოველევისათვის პირუტყვის სწორი მოვლის მიზნით. ცრუმორწმუნე გლეხი ისევ წმინდანებს მიმართავდა. ამ მხრივ გლეხს თავის მფარველად მიაჩნდა წმ. თევდორე, რომლის ხატთან მიჰქონდა საწირ-სანთელი და შესთხოვდა მას საქონლის გამრავლებასა და ყოველგვარ ჭირისაგან დაცვას.

დღეს აქაური გლეხობა გათავისუფლებულია, როგორც მებატონეებისაგან, აგრეთვე ყოველგვარ ცრუმორწმუნეობისაგანაც.

თქმის ხეობის მშრომელი გლეხობა გაერთიანებულია კოლმეურნეობებში და ძირითადად მემინდვრეობასა და მესაქონლეობას ეწევიან.

ამ ხეობაში რამდენიმე კოლმეურნეობაა. მათ შორის ყველაზე მოწინავეა მეტეხის კოლმეურნეობა. თავთავიან კულტურებიდან ითესება პური და ქერი, მოჰყავთ ჭარხალიც. ნაწილობრივად ეწევიან მევენახეობასა და მებაღეობას. შრომა და შრომის იარაღები მექანიზებულია. ჭარხლის გასათხონად იყენებენ კულტივატორებს. მუშაობს სატრაქტორო ბრიგადა; პურს იღებენ კომბაინებით.

კოლმეურნეობებში მუშაობენ გამოცდილი აგრონომები და აგროტექნიკოსები, რომლებიც კოლმეურნეებს ეხმარებიან სათესლის შერჩევაში, თესლის ცვლაში, მიწის დამუშავების ტექნიკაში და სხვა.

მეცხოველეობაც საგრძნობლად გაუმჯობესებულ პირობებშია. აქაურ კოლმეურნეობებში ამ მხრით გამოირჩევა განსაკუთრებით რკონის კოლმეურნეობა, რომელსაც ხელს უწყობს იქაური ზამთრის კარგი საძოვრები. აქაური მესაქონლეობის ფერმებში ყველაზე მოწინავეა მეტეხის ფერმა, სადაც ყველაფერი მექანიზებულია და ამზადებენ კარგი ხარისხის რძის ნაწარმს.

ფერმებში არიან გამოცდილი ვეტეკიმები და ზოოტექნიკოსები, მათი ხელმძღვანელობით აქაური კოლმეურნეები სანიმუშოდ უვლიან მეწველ საქონელს. მათ უკვე აღარ ესაჭიროებათ „წმ. თევდორე“. თუ გაუჭირდათ, საშუალება აქვთ მიმართონ ვეტეკიმს და მიიღონ სათანადო დახმარება დაავადებული საქონლის მოსარჩენად.

საკოლმეურნეო მშენებლობამ და ეკონომიურმა წარმატებებმა ძირფესვიანად გარდაქმნა აქაური სოფლის მოსახლეობის ყოფაცხოვრებაც. ძველებური ბანიანი და დარბაზული ტიპის სახლებს აქ უკვე ვეღარ იბოვნი. შეგხვდებით ორსართულიანი სახლებიც. ოთახები მოწყობილი აქვთ კულტურულად, სუფთად და შეძლებულადაც ცხოვრობენ.

სოფლის გზები და წყაროებიც კეთილმოწყობილია, მოძრაობენ ავტომანქანები, ძველებურ ხარ-კამეჩიან ურემს იშვიათად თუ შე-

ხედება ადამიანი. ცხენის ნაცვლად მოგზაურობენ ველოსიპედებზე და სხვა ავტოტრანსპორტით. იცვამენ ქალაქურად, ევროპულ მოღვაწე შეკერილ ტანისამოსს. იშვიათად შეგვხვდებით ჩიხტიკობით თავდახურული და ისიც თუ მოხუცი მანდილოსანია.

სოფლები ელექტროფიცირებულია. ძველი ქრაქები და ლამებები შესცვალეს ელნათურებმა.

შეიცვალა ძველი ადათ-ჩვეულებანი და მასთან დეკავშირებული ცრუმორწმუნეობანი, რომელსაც ბოლო მოუღო სწავლა-განათლების გავრცელებამ.

ამ ხეობაში არის სამი საშუალო სკოლა (მეტეხში, სასირეთში და ახალქალაქში), სამი რეაწლიანი და ხუთი დაწყებითი სკოლა. ყველგან არის სამკითხველო და კარგად მოწყობილი ბიბლიოთეკები (ახალქალაქში, ერთაშინდაში, მეტეხში და სხვა). მთელი აქაური ახალგაზრდობა ამ სკოლებისა და სამკითხველოების ხელისშეწყობით ეწაფება სწავლა-განათლებას. ყველაფერი ეს ხელს უწყობს ძველი და მანე ადათ-ჩვეულებების აღმოფხვრას.

მაგალითისათვის აქ მოკლედ შევეხებით აქაური ქორწილისა, მშობიარობისა და ტირილის იმ წესებს, რომელსაც ასრულებდნენ რევოლუციამდელ პერიოდში. ერთმანეთის მოწონებით და სიყვარულით გათხოვება თუ ცოლის შერთვა წინათ არ შეიძლებოდა. ეს საქმე ეკითხებოდა მშობლებსა და მაჭანკალს (შუამავალს). სასიძოს და საპატარძლოს ირჩევდნენ მაჭანკლით. ნიშნობისას მოჰქონდათ ბე (50—500 მ), რომლისაგან პატარძალი მზითევს იმზადებდა. ქორწილი ინიშნებოდა შემოდგომით. ამ დღისათვის აცხობდნენ უ. წ. „ჯ ვ რ ი ს პ უ რ ს“, რომელიც მეჯვარეს უნდა გამოესყიდა. აცხობდნენ აგრეთვე „ი ა ხ ტ ა ნ ი ს“ ლავაშსაც.

ჯვრისწერა უმეტეს შემთხვევაში პატარძლის სოფელში ხდებოდა, შემდეგ მაყრებს პატარძალი მიჰყავდათ ნეფისას. დედოფალს გააყოლებდნენ იმდენივე მაყარს, რამდენიც ნეფეს ჰყავდა მოგზაენილი და აგრეთვე „მდადე“ ქალსაც, რომელსაც თვალი უნდა სჭეროდა პატარძალზე.

როდესაც მაყრიონი ვაჟის სახლს მიუახლოვდებოდა, ერთი მაყართაგანი დაწინაურდებოდა,—მახარობელი—შევიდოდა ეზოში და დაიძახებდა:

მე ვარ მახარობელი  
გულის გამხარებელი,  
მიჭამია მბალი,  
ამიხვიეთ მხარი.

ფალს კარებში შესამევდნენ ტკბილს, შემდეგ დასვამდნენ სუფრასთან, დალოცავდნენ და ასაჩუქრებდნენ.

ნეფეს საჩუქრად მიართმევდნენ „ჩირაღდანს“. ქორწილის სუფრას შემოუსხდებოდა მაყრიონი და დაიწყებოდა სმა და ლხინი.

მეორე დილას მაყრებს ქათმებს უფრენდნენ, მაყრები თოფით ხოცავდნენ ქათმებს. ნეფის მაყრებს მკაცრად ეკიდებოდნენ, იჭერდნენ და სათითაოდ ხეზე მიაბამდნენ. ნეფის დედას მაყარი ძღვნის მიტანით უნდა დაეხსნა. ქალის მაყრებს გოდრით აჰკიდებდნენ ნავავს და ზურნით გზამდე მიაცილებდნენ. გვირგვინის ახლისას მეჯვარე ხელში სასმისით დალოცავდა ნეფე-პატარძალს: „იყავით ბედნიერი, ბოლომდის ერთ სართალზე (სასთუმალზე) დაბერებულიყავით, დედ-მამის პატივმცემელი იყავით“-ო. მერე აიღებდა ხანჯალს, დაიწყებდა ლავაშის დაჭრას და იტყოდა: „მტერი ასე დაგეკუწოსო“. მაყრებიც ლავაშსა და ხორცს კეპავდნენ და იძახოდნენ: „ასე დაეკუწოს მტერს ენა, ვინც თქვენ შორის ავი ენა ატაროსო“.

ზოგჯერ იტყოდნენ: „თუ ენა წამოვიგრძელებია: ამ ლავაშით ფაგიჭრი ენასაო, ჯერ პატარაზე, შემდეგ დიდზეო“. შემდეგ ხანჯლის წვერებით გვირგვინს ახდიდნენ.

დღეს ქორწინების ეს წესები მივიწყებულია.

შერთვა-გათხოვება ხდება მოწონებითა და სიყვარულით. გვირგვინები, მონური მორჩილების წესები, გაგრძელებული და შემაწუხებელი საქორწილო სუფრა შეცვლილი და გამარტივებულია უფრო კულტურულად მოწყობილი ნადიმით, სადაც ნეფე-პატარძალი შეზღუდული არ არიან მავნე წესებით, იქცევიან თავისუფლად და დროს ატარებენ მოლხენაში თანამესუფრეებთან ერთად.

მშობიარე ქალი წინათ უმწეო მდგომარეობაში იყო. ქალს პირველად სამშობლოში უნდა მოემშობიარებინა: მოიწვევდნენ ბებიაქალს, რომელიც შელოცვებითა და სხვადასხვა მანიბულაციებით ცდილობდა დახმარების გაწევას. მშობიარობის გართულების მომენტში, აქაური წესით, ქმარს ჩოხის კალთით მოჰქონდა წყალი და მშობიარეს შეასმევდა, ერდოდან კვერცხს ჩამოახეთქებდნენ, ან ერდოდან ჩასძახოდნენ. „გველ-ბაყაყი გამიშვია, დედა-შვილი გაიყარენითო“. ამასთანავე ევედრებოდნენ ქალისა და ვაჟის ოჯახის მფარველ ანგელოზებს. მშობიარეს თავით რკინას შეუდებდნენ, ავი თვალი არ ეცესო. მშობიარე უწმინდურად ითვლებოდა 40 დღის განმავლობაში. სანამ არ გაინათლებოდა ვერ მიე-

კარებოდა პურს, საკმელ-სასმელს; მას არც სხვის ოჯახში უშვებდნენ, თავეები შეყვებიანო. ასეთ ტანჯვას განიცდიდა წინათ-მელოგინე ქალი.

დღეს მელოგინე ქალებს ათავსებენ ახალქალაქის კარგად მოწყობილ საავადმყოფოში, სადაც ექიმი-გინეკოლოგი უწევს საჭირო დახმარებას, იგი აქ იღებს უფასო მკურნალობას, რჩევა-დარიგებას და მასში მტკიცდება რწმენა მედიცინისადმი.

ასეთივე ცრუმორწმუნეობის ბურუსით იყო მოცული ადამიანის გარდაცვალება და ტირილი. თემის ხეობაში მომაკვდავს გულზე დაადებდნენ თავის სამუშაო იარაღს, ოთახის კარ-ფანჯრებს ღიას სტოვებდნენ, რომ სული შვებით ამოსვლოდა. გარდაცვალების შემდეგ, გასვენების დღეს იმართებოდა დიდი ქელეხი, თუ მიცვალებული ახალგაზრდა იყო, აცხობდნენ შოთსა და ლავაშებს, მოხუცისათვის კი კაკალა პურებს. ჭირისუფალს წლამდე მზის შუქი არ უნდა დაენახა და სახლიდან არ გამოდიოდა. მეშვიდე დღემდე სახლის კარ-ფანჯრებს ღიად ტოვებდნენ, რომ სულს იქვე ეტრიალა და ესაზრდოებიანა იმ საკმლით, რომელიც მისთვის იდგა 7 დღემდე იმ ადგილას, სადაც სული დალია.

სწავლა-განათლების გავრცელებამ აქაური კოლმეურნე გლეხობა დაარწმუნა ამ წესების უაზრობასა და მავნებლობაში. ის უკვე გათვითცნობიერებულია, ერკვევა ბუნების მოვლენების სხვადასხვა საკითხებში და უკვე აღარა სწამს საიქიოს არსებობა.

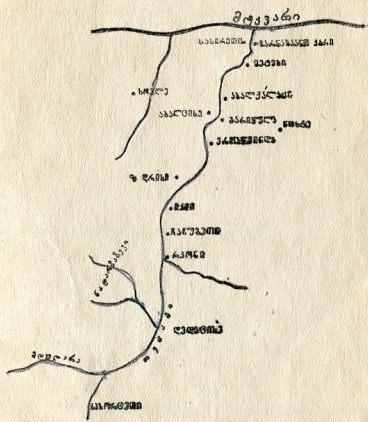
მძიმე ავადმყოფს ათავსებენ საავადმყოფოში, სადაც ექიმები უწევენ ყოველგვარ მკურნალობა-დახმარებას. სიკვდილის შემთხვევაში გასვენება და ქელეხი ტარდება უფრო კულტურულ ფორმებში.

ხალხური გართობაც, ძველთან შედარებით, საგრძნობლად შეიცვალა როგორც ფორმით, ისე შინაარსითაც. წინათ ხალხის გასართობი იყო ხატობა-დღეობები. თემის ხეობაში ყველაზე დიდი ხატობა იმართებოდა ერთ აწმინდაში, სადაც დიდძალი მლოცველი იყრიდა თავს. აქ ასრულებდნენ სხვადასხვა რიტუალს: ანთებული სანთლებითა და მუსიკით გარს შემოუვლიდნენ ეკლესიას, ვისაც დაპირებული ჰქონდა ცეკვა-თამაშით შემოუვლიდა. ზოგი ჯაჭვს—„დადიანს“ კისერზე დაიდებდა, ხოხვით შემოატარებდა მას ეკლესიის გარშემო და თან შველასა და განკურნებას ევედრებოდა. იხოცებოდა საკლავები, გაშლიდნენ სუფრებს და დროს ატარებდნენ ჰამა-სმასა და ცეკვა-თამაშში. აქვე იმართებოდა ჭიდაობა, რომელიც უჩვეულად ჩხუბითა და აყალმაყალით თავდებოდა.



დღეს ყველაფერი ეს უკუგდებულა. საკმაოდ გათვითცნობიერებული აქაური კოლმეურნეები ხატობა-დღეობის ნაცვლად, გასართობად მიდიან კინოში, კლუბებში, წარმოდგენებსა და ლექციებზე; აქაურ კლუბებთან ჩამოყალიბებულა თვითმოქმედი წრეები: დრამწრე, მოცეკვავეთა, მომღერალ-დამკვრელთა, ჭადრაკისა, ტანვარჯიშისა და სხვა სახის წრეები. კლუბები ყოველკვირა მართავენ წარმოდგენებს და კონცერტებს, უჩვენებენ ახალ კინოსურათებს, როგორც ადგილობრივს, ისე უცხოურსაც. ყველა ეს კულტურული ღონისძიება ხელს უწყობს ფართო მასების აღზრდისა და გათვითცნობიერების დიდი საქმის წარმატებით წარმართვას.





თუძმის ხეობის რუკა

შ ი ნ ა ა რ ს ი

თემის ხეობის ისტორიულ-გეოგრაფიული მიმოხილვა . . . . .	5
მატერიალური კულტურის ძეგლები . . . . .	8
შრომა-საქმიანობა . . . . .	44

დაიბეჭდა საქართველოს სსრ მეცნიერებათა აკადემიის  
სარედ.-საგამომც. საბჭოს დადგენილებით

\*

რედაქტორი გ. ზარდალიშვილი  
გამომცემლობის რედაქტორი მ. სონღულაშვილი  
ტიპრედაქტორი ნ. ჯაფარიძე  
კორექტორი ლ. გორდელაძე

გადაეცა წარმოებას 18.11.1958; ანაწყოების ზომა 6X10; ხელმოწერილია  
დასაბეჭდად 25.3.1959; ქაღალდის ზომა 60X92<sup>1</sup>/<sub>16</sub>;  
ქაღალდის ფურცელი 0,81; საბეჭდი ფურცელი 2,67; საავტორო  
ფურცელი 2,39; საალრიცხო-საგამომცემლო ფურცელი 2,43;  
შეკვეთა 2009; უფ 01452; ტირაჟი 2000  
ფასი 65 კაბ.

საქართველოს სსრ მეცნიერებათა აკადემიის გამომცემლობის სტამბა  
თბილისი, ა. წერეთლის ქ. 3/5.