

K 161 382
3

ს. ბერძენიშვილი



საქართველოს ისტორიის
საკუთხები

VIII

« მსოფლიო »
1975



ქართული
წიგნობა

წიგნობის მფლობელი

წიგნობის მფლობელი

წიგნობის მფლობელი

წიგნობის მფლობელი

წიგნობის მფლობელი



1975



АКАДЕМИЯ НАУК ГРУЗИНСКОЙ ССР



Институт истории археологии и этнографии им. И. А. Джавахишвили

Ц.А. Бердзенишвили

Вопросы истории
Грузии

КНИГА
VIII

Материалы из архива автора



Издательство
«МЕЦНИЕРЕБА»

1975

692/3

22.3

3-85



საქართველოს სსრ მეცნიერებათა აკადემია
 ივ. ჯავახიშვილის სახელობის ისტორიის არქეოლოგიის და ეთნოგრაფიის ინსტიტუტი

ნ. ბერძენიშვილი

**საქართველოს ისტორიის
 საკითხები**

**წიგნი
 VIII**

მასალები ავტორის არქივიდან



გამომცემლობა
 «მეცნიერება»

1975



K161379

9 (C.922) + 9 (C.922) 11

საქართველოს ისტორია

9 (სიკ)

9+911] (47 922)

ბ 571



საქართველოს ისტორიული გეოგრაფია

„საქართველოს ისტორიის საკითხების“ VIII ტომი განსვენებული მეცნიერის საარტივო მასალაზე აგებული. წიგნში განხილულია საქართველოს ეკონომიური გეოგრაფიის, პოლიტიკური და ეთნიკური გეოგრაფიის საკითხები; აქვეა შიდა ქართლის, სვანეთისა და იმერეთის ისტორიულ-გეოგრაფიული ექსპედიციების დღიურები. მოკლე წერილებსა და შენიშვნებში გამოთქმულია საყურადღებო მოსაზრებანი საქართველოს სხვადასხვა კუთხეების ისტორიულ-გეოგრაფიული განვითარების შესახებ.

ინფორმაცია



სარედაქციო კოლეგია: გ. აკოფაშვილი, მ. ბერძენიშვილი, დ. ბერძენიშვილი, მ. დუმბაძე, დ. მეგრელაძე, დ. მუსხელიშვილი, შ. ხანთაძე, გ. ჯამბურია.

წინასიტყვაობა

აკად. ნ. ბერძენიშვილის წინამდებარე ტომი მთლიანად საარქივო მასალაზეა აგებული (ერთი წერილის გარდა) და საქართველოს ისტორიული გეოგრაფიის საკითხებს ეხება. მათზე განსვენებული მეცნიერი დიდი ინტენსივობით მუშაობდა სივოცხლის უკანასკნელ წლებში, თუმცა იმავე ხასიათის შენიშვნები და მოსაზრებები მას ადრეც ჩაუწერია სხვადასხვა დროს. //

შერჩეული მასალა ერთგვაროვანი არაა: აქ არის დღიურები ისტორიულ-გეოგრაფიული ექსპედიციებისა, დასრულებული თუ დაუმთავრებელი წერილები, შენიშვნები ცალკეულ საკითხებზე და კომენტარები, რომლებიც წყარებშიდან ამონაწერებს მოყვება.

შინაარსობრივადაც მრავალმხრივია ავტორისათვის საინტერესო საკითხთა წრე: ფიზიკურ-გეოგრაფიული გარემო (მთა, ბარი, ზეგანი, ზღვის პირი და მდინარისპირა ზოლი), ეკონომიური გეოგრაფია (მონო-და ბიკულტურული მეურნეობა ქართველ ტომებში, მორწყვა, მევენახეობა, გზები), პოლიტიკური გეოგრაფია (საზღვრების დადგენა, მათი ცვლა, ცენტრების ლოკალიზაცია, მათი ადგილმონაცვლეობის მიზეზები), ეთნიკური გეოგრაფია (ქართველური ტომები; მათი მოძრაობა და ურთიერთშედრება), ტოპონიმია. //

აღნიშნული ასპექტები ტრადიციულია და არაერთხელ მომარჯვებული ქართულ ისტორიოგრაფიაში, თუმცა აქ ახლებურია საქართველოს ისტორიული გეოგრაფიის კვლევისას ყველა მათი ერთად გათვალისწინება ასეთი სისრულით. //

სრულიად ახალი საკითხები, რომლებიც აკად. ნ. ბერძენიშვილს საქართველოს ისტორიული გეოგრაფიის კვლევაში შემოაქვს, ესაა ე. წ. „გორების“ საკითხი და „ქვეყანა“ — ისტორიული გეოგრაფიის ძირითადი ცნება. თუ პირველის შესახებ ავტორს გაცერით მაინც მოუხერხდა ეთქვა მისი შრომების I ტომში, მეორე



სრულიად უცნობია ჭერჭერობით; ავტორი თავისი ნაშრომის შესახებ ვალი წერილის მოხსენებად წაკითხვას ვარაუდობდა, ამიტომ იგი წიგნის პირველსავე ნაწილში იბეჭდება. სწორედ ამ წერილში აღძრულ საკითხთა თანმიმდევრობის გათვალისწინებით დალაგდა კიდევ შერჩეული მასალა წინამდებარე ტომისა.

ეს წერილები და შენიშვნები უმეტესწილად უსათაუროა; თუ დედანში იგი გვხვდება სადმე, ცხადია, ის უცვლელად რჩება. განსვენებული მეცნიერის ზოგიერთ საქალაქურ საორიენტაციოდ გაკეთებული წარწერები შეძლებისდაგვარად გადმოტანილია შესაბამისი თავის ან ნაწილის სათაურად. რედაქციის მიერ დასათაურებანი ტეხილ კავეზშია ჩასმული, აქაც ხშირად ისინი ტექსტში ნახმარი, ავტორისეული გამოთქმებია. რაკი გაბმული თბრობა არ გვაქვს თავებს შიგნითაც, პარაგრაფები დანომრილია ურთიერთისაგან გასამიჯნავად.

ავტორის მიერ ციტირებული წყაროების უმრავლესობა ახლა ბიბლიოგრაფიულ იშვიათობად იქცა, ამიტომ წიგნში ამ წყაროთა უახლესი გამოცემების გვერდებია მითითებული, ხოლო მოტანილი ციტატები ურთიერთთან შეჭერებულია კითხვასხვაობით გამოწვეული შეუსაბამობის თავიდან ასაცილებლად. უცვლელი დარჩა წყაროთა მითითების ავტორისეული წესიც, ხოლო მათი ახსნა შემოკლებათა განმარტებაშია მოცემული.

არქივიდან ამოღებულ ამ მასალებში, ბუნებრივია, ზოგი საკითხი ბოლომდე დამუშავებული არაა, აქა-იქ ჩანს მეცნიერის დაუქვებაც; ცხადია, ავტორი ისევე აპირებდა მიბრუნებოდა მათ. ზოგან მკითხველს შეიძლება გამეორებანიც მოეჩვენოს, თუმცა იქ ერთი აზრის სხვადასხვა კუთხით გაშუქების ცდებია. ამ შენიშვნებსა და ესკიზურ მონახაზებშიც კი არის ბევრი საინტერესო იდეა, ახლებურად დასმული საკითხი, რომლებმაც შეიძლება დააფიქროს, ახალი აზრი გაუჩინოს ამ პრობლემაზე მომუშავე სპეციალისტებს. წარმოდგენილი მასალები განსაკუთრებით გამოადგება საქართველოს ისტორიის ახალგაზრდა დარგს — ისტორიულ გეოგრაფიას.

დ. ბერძენიშვილი

✓ ნაწილი I

[ძვეყანა]

საქართველოს ისტორიული გეოგრაფია

[ჯოგაფი დოზღუდავი]

რა არის ისტორიული გეოგრაფია? — საზოგადოების ცხოვრების ნაკვალევი ამა თუ იმ დროს, ამა თუ იმ მხარეში. რა არის ისტორიული გეოგრაფიის საგანი, მისი ამოცანა? — წარმოსახოს საზოგადოების ცხოვრების ეს ნაკვალევი და დაადგინოს კანონზომიერი კავშირი საზოგადოების ცხოვრების გარკვეულ საფეხურსა და ამ ნაკვალევს შორის, ან უკეთ, ამ ნაკვალევსა და მის შესაფერის საზოგადოებრივ ცხოვრების საფეხურს შორის. ეს დებულება გამოდის იქიდან, რომ ყოველ საფეხურს საზოგადოების ცხოვრებისას თავისი გეოგრაფია აქვს, რომ ისტორიული გეოგრაფია ისტორიასთან ერთად იცვლება. (აქ საჭირო იქნება ისტორიული გეოგრაფიის შედარება ბუნებისმეტყველებით, ე. ი. ფენიკურ გეოგრაფიასთან და ეკონომიურ გეოგრაფიასთან, მათი ერთიმეორისაგან გამიჯვნა).

აეილოთ, მაგალითად, საქართველოს ისტორიული, ე. ი. საზოგადოებრივი ცხოვრების გეოგრაფია XIX საუკუნის მიწურულისა, ან სულ ერთია, XX საუკუნის პირველი ოცეული წლისა და შევადაროთ ის ჩვენს დღევანდელ ისტორიულ გეოგრაფიას და თვალნათლივ დავინახავთ, თუ როგორ შეიცვალა „საზოგადოებრივი ცხოვრების ნაკვალევი“ ამ ოცდაათი ოდენ წლის მანძილზე...

(აქ საჭირო იქნება ორი სპეციალური რუკა: რეგოლუციამდელი საქართველოსი მისი ქალაქებით, დაბებით, ეკონომიური და



ადმინისტრაციული ცენტრებით, გზებით, ეკონომიური რაიონებით — საძოვრები, სათეს-სახნავი, ტყე, ბალევენახები და სხვა (ქვეყნული საქართველოსი იმავე პრინციპებით შესრულებული).

რას ვხედავთ? საოცრად შეცვლილა „საზოგადოებრივი ცხოვრების ნაკვალევი“, სულ სხვა ქალაქები (ახალქალაქები), სულ სხვა ეკონომიური და ადმინისტრაციული ცენტრები (რაიონული ცენტრები), სულ სხვა „დაბები“ (საბჭოთა მეურნეობანი, მსხვილი კოლმეურნეობანი). სულ სხვა გზები. მდინარეებსაც კი მიმართულება უცვლიათ. გამქრალა ან დაკნინებულა ზოგიერთი ძველი პუნქტი, წარმოშობილა მრავალი ახალი, გაზრდილან და სულ ერთიანად სახე შეუცვლიათ ძველ ცენტრებს, ქვეყანა დაუსერავს ახალ გზებს, წარმოშობილა ახალი სამეურნეო-ეკონომიური რაიონები, — ქვეყანას „პირი შეუცვლია“.

ახლა რომ ავიღოთ ცოტა უფრო ადრინდელი ისტორიულ-გეოგრაფიული რუკა, მაგალითად, XVII—XVIII საუკუნისა და შევადაროთ ასეთივე რუკას XX საუკუნის პირველი ოცეული წლები-სას, ჩვენ ასევე თვალნათლივ დავრწმუნდებით, რომ „საზოგადოებრივი ცხოვრების ნაკვალევი“ არა მარტო ჩვენს დროში სოციალისტური რევოლუციის შედეგად შეცვლილა, არამედ დიდად შეცვლილა ის იმ ერთი საუკუნის მანძილზეც — XVIII—XIX საუკუნეთა შორის; საჭირო იქნება სპეციალური რუკის დამზადება: საქართველოს ისტორიულ-გეოგრაფიული რუკა XVII—XVIII საუკუნისა მისი ქალაქებით, სოფლებით, ციხე-კოშკებით, სათავადო და სააზნაურო სასახლეებით, მონასტერ-ეკლესიებით, გზებით, ხიდებით, სამეფო-სამთავროებით, სახნავ-სათესებით, საძოვრებით, ეკონომიური რაიონებით — („ფეოდალური ქვეყნებით“), ზვრებით, მარნებით, საბაჟოებით, ზეთსახდელეებით. ამ შედარებითაც დავინახავთ, რომ ამ მონაკვეთზეც ჩვენს ქვეყანას „პირი შეუცვლია“.

ერთი სიტყვით თვალნათლივ ვხედავთ, თუ როგორ საფუძვლიანია ის შესწორება, რომელიც მარქსიზმმა შეიტანა საზოგადოების განვითარების ევრეტ წოდებულ „გეოგრაფიულ თეორიაში“. თვალნათლივ ვხედავთ, თუ როგორ ძლიერად ზემოქმედებს ადამიანთა საზოგადოება ფიზიკურ-გეოგრაფიულ გარემოზე, როგორ ცვლის ის ამ გეოგრაფიულ გარემოს, როგორ ქმნის ადამიანთა საზოგადოება თავის ისტორიულ გეოგრაფიას.

ჩვენ განზრახ ავიღეთ საქართველოს საზოგადოებრივი განვითარების სამი ეპოქის (სამი ფორმაციის) ისტორიულ-გეოგრაფიულ-



ლი სურათი. ჩვენი მიზნისათვის ასე შერჩეული მასალა ყველაზე უფრო მარჯვია. აქედან კარგად ჩანს, თუ როგორი კავშირითაა თუ იმ საზოგადოებასა და მის ისტორიულ-გეოგრაფიას შორის.

რა თქმა უნდა, ჩვენი ქვეყნის წარსულიდან ჩვენ გავვიძინებოდნა სხვა ისეთი დროის მონაკვეთის დასახელება, როცა ისტორიული გეოგრაფია ასე სწრაფად შეცვლილიყოს, როცა ჩვენს მიწას „პირი ასე შეეცვალოს“. და ეს ადვილი გასაგებიცაა: ამ ას მოცდაათი წლის მანძილზე საქართველო სამ სოციალურ-ეკონომიურ ფორმაციას მოესწრო: მან დაავდო ძველი ფეოდალური საზოგადოებრივი წყობა, გამოიარა შემდგომი ბურჟუაზიული წყობა და დღეს ახალს სოციალურ-ეკონომიურ წყობაში სოციალიზმის ეპოქაში იმყოფება. ზემო სამი რუკა, სამი ისტორიული გეოგრაფია ქართველი საზოგადოების ნაკვალევია სამ ფორმაციაში.

მაგრამ საზოგადოების ისტორიული გეოგრაფია არა მარტო სოციალურ-ეკონომიური ფორმაციის ცვლის შესაბამისად იცვლება, ის იცვლება თითოეულ ხანაში. იცვლება მეტ-ნაკლები სისწრაფით, მაგრამ მუდამ შესაბამისად საზოგადოების ცხოვრების ცვლისა. და როცა საზოგადოების განვითარება მდორეა და ნელი, მისი ისტორიული გეოგრაფიაც ერთსახოვანი რჩება და ცვლილება მეტად მცირედ ეტყობა. ისტორიული გეოგრაფია არა მარტო საზოგადოების წინსვლას ასახავს, არამედ ასახავს ის საზოგადოებრივი განვითარების შეფერხება-შენელებას, ამ განვითარების შედგომას თუ რეაქცია-უქანდახევას.

მაგალითისათვის: ავიღოთ საქართველო XVII საუკუნისა და საქართველო XII საუკუნისა და შევადაროთ ამ ორი ხანის ისტორიული გეოგრაფია ერთიმეორეს და შემდეგ ისტორიული გეოგრაფია ვთქვათ VII—VIII საუკუნისა შევადაროთ საქართველოს ისტორიულ გეოგრაფიას XI—XII საუკუნისას.

ჩვენ თვალნათლივ დავინახავთ, თუ როგორ შეეცვლია ქვეყანას პირი განვითარების გზით VII საუკუნიდან XII საუკუნემდე. ახალი ქვეყანა (გაერთიანებული „საქართველო“), ახალი „ქვეყნებით“ (ფეოდალური, სოციალურ-ეკონომიური და პოლიტიკურ-ადმინისტრაციული ერთეულებით), ახალი პოლიტიკურ-ადმინისტრაციული „ცენტრებით“ („დიდებულთა“ ადგილსამყოფლები), ახალი ეკონომიური რაიონებით (ქვეყნის ეკონომიური განვითარების შედეგად მეურნეობის მეტ-ნაკლები სპეციალიზაციით. გაერთიანების პროგრესული მნიშვნელობა ამ მხრით), ახალი ქალაქები („ახალქალაქების ხანა“), ახალი გზები, საბაჟოები (ელდეკარები,



ყელები, გზატკეცილები, გმირთ ნაკვეთები...) სასახლეები (მუდრიკაძე-ლევინი დებულუბის, აზნაურების), ციხე-კოშკები, ეკლესია-მხარგრეთის, საძვალეები, ზეგები, ზეთსახდელები, საძოვრები, საფურე-საცხე-ნეები, არხები, სამთამანდნობები, ზიდები, ფუნდუკები.. (უნდა დაიხატოს სპეციალური რუკა: საქართველოს ისტორიული გეოგრაფია XI—XII საუკუნეებში. ასევე უნდა დაიხატოს სპეციალური რუკა. საქართველოს ისტორიული გეოგრაფია VII—VIII საუკუნეებში).

ასეთივე თვალნათლივ სურათს დავინახავთ მეორე შედარებისასაც. ამ მონაკვეთზედაც ქვეყანას „შეუცვლია პირი“. მაგრამ, სამწუხაროდ, არა პროგრესის გზით. ქვეყანა დაშლილა სამეფო-სამთავროებად, თითოეული მათგანი კი — სათავადოებად. სხვა პოლიტიკურ-ადმინისტრაციული „ცენტრები“ წარმოშობილა. ქალაქების დიდი უმრავლესობა გამჭრალა, სხვები დაკნინებულა, გზები დაყრუბულა, ზიდ-ფუნდუკები ახალი არ შენდება, ეკლესია-მონასტრები ინგრევა და ახალი არ ჩნდება, სასახლეებს ლაზათი დაკარგვიათ, საქართველო ტერიტორიულად შემცირებულა, ზოგიერთი კუთხე ვავერანებულა, ზოგი ლეკებს, ოსმალებს თუ ყიზილბაშებს მიუტაცნიათ.

მაგალითებისათვის კმარა, თორემ ჩვენ შეგვეძლო ჩვენი ქვეყნის გრძელი წარსულის სხვა დროც აგველო და მისი ისტორიული გეოგრაფია შეგვედარებინა შემდგომი დროის ისტორიული გეოგრაფიისათვის, მაგალითად, V—VI საუკუნე (ვახტანგ გორგასლის მეფობის დრო) „უძველესი დროისათვის“, „ფარნავაზის დროისათვის“...

✓ მოკლედ რომ მოვქრათ: ყოველ საზოგადოებას, საზოგადოებრივი ცხოვრების ყოველ ხანას თავისი ისტორიული გეოგრაფია აქვს, თავისი ისტორიული გეოგრაფია შეესაბამება. ასე რომ ისტორიული გეოგრაფია მკვდარი (თუ ცოცხალი) პუნქტებისა, ციხე-სასახლეთა ნანგრევებისა, თუ გზების აღნიშვნა კი არ არის, არამედ ამ ნაშთების შესწავლის საფუძველზე და მისი საშუალებით აღდგენა ამა თუ იმ დროის საზოგადოებრივი ცხოვრების სურათისა. ✓

ისტორიის, როგორც მეცნიერების, მეცნობაში. ისტორიის ცოდნაში, ამა თუ იმ ეპოქის მეცნიერულ შესწავლაში, ახლა გასაგებია, ისტორიული გეოგრაფიის გათვალისწინება სრულიად აუცილებელია და ამის გარეშე ასეთი ეპოქის ცოდნა შეუძლებელია. ის-



ტორიული გეოგრაფიის სურათის დადგენა საფუძველია იმისთვის, რომ ამა თუ იმ ხანის საზოგადოებრივი ცხოვრება რეალურად წარმოვიდგინო (და არა სქოლასტიკურ-ტრაფარეტულად) წარმოვიდგინოთ, ნამდვილ მეცნიერულად შევიცნოთ.

„ისტორიული ტერიტორია“, „ისტორიული ქვეყანა“ — ეს ფიზიკურ-გეოგრაფიული ტერიტორია, ფიზიკურ-გეოგრაფიული ქვეყანა კი არ არის, არამედ ადამიანთა საზოგადოების შემოქმედების არე (შემდეგ ამ შემოქმედების ნაკვალევით) ამა თუ იმ ფიზიკურ-გეოგრაფიულ ტერიტორიაზე, ქვეყანაზე. ისტორიული ტერიტორია საზოგადოებრივი ცხოვრების ერთი მთავარი კომპონენტია, ის საზოგადოებრივი შემეცნების საგანია: ყოველი საზოგადოება რეალურად გრძნობს თავისი დროის ქვეყანას (ისტორიულ ტერიტორიას) და ამ საზოგადოების არსებობისათვის ეს ქვეყანა სრულიად აუცილებელია, ეს ქვეყანა ამ საზოგადოების ორგანული ნაწილია. ყოველ საზოგადოებას თავისი შესაფერისი ქვეყანა ახასიათებს.

ყველა ზემონათქვამის შემდეგ გასაგებია ფასი და მნიშვნელობა ისტორიული გეოგრაფიისა საერთოდ და განსაკუთრებით ისეთ პირობებში, როცა ამა თუ იმ ეპოქის შესახებ წერილობითი, თუ სხვა რიგი მასალა მცირედ მოგვეპოვება. ასეთ პირობებში ისტორიული გეოგრაფია განსაკუთრებით სანდო მასალა ბნელი წარსულის გასაშუქებლად. ისევე როგორც არქეოლოგიური (გათხრითი) მონაპოვარი, ისტორიული გეოგრაფიის ჩვენებანი საშუალებას იძლევიან აღვადგინოთ ამ გეოგრაფიის შემოქმედი საზოგადოების სახე... ასეთ შემთხვევაში ისტორიული გეოგრაფიის მონაცემები ისტორიული ეპოქის საიმედო გასაღებია.

მაგალითად, ჩვენ თვალი გავადევნეთ ერთს მეტად თვალსაჩინო გარემოებას კახეთის ტოპონიმოკაში: საგეოგრაფიო სახელები არაგვისა და ივრის ზემო წელისა უცნაური სიმრავლით მეორდება როგორც შიდა კახეთში, ისე გაღმა მხარისა და საინგილოში, ყურადღება მივაქციეთ ისტორიულ გადმოცემებს და აწინდელი კახელების ჩვეულებასაც (მთაში რომ მიდიან სალოცავში) და ჩვენთვის ცხადი გახდა, რომ აწინდელი კახეთი გარკვეულ დროს იორ-არაველთა კოლონიზაციის ობიექტი შექმნილა. ამ მთიელებს თავიანთი სოფლის სახელები უცვლელად გადაუტანიათ ახალ დასახლების ადგილებში. ისიც კი შესაძლებელი ზდება გაირკვეს, თუ რა ძველად



დაწვებულა ასეთი კოლონიზაცია მთიულებისა პერეთში, ასევე ისტორიულ-გეოგრაფიული დაკვირვებით შეიარაღებული ვაკვირდებით წერილობითი ხასიათის ცნობებს ერთი უცნაური ხალხის შესახებ, წანარების შესახებ და უცნაურობას და სიძნელეებს ადვილად ვძლევთ. ქართული, სომხური, არაბული წყაროები წანარებს იცნობენ მთაშიც, ბარშიც, კახეთშიც, პერეთშიც ისინი ზოგჯერ კახელის შესატყვისადაც კი არიან დასახელებული, ზოგჯერ (არაბულ წყაროებში) კახეთადაც იგულისხმებიან, ხევაშიც ჩანან და საინგილოშიც... ჩვენ მიერ მოპოვებული ცოდნიდან, ტოპონიმიკური ფაქტებით, რომ დავადგინეთ, სრულიად დასაჩერებელი ხდება ვარაუდი, რომ წერილობით ცნობათა ასეთი სხვადასხვაობა აიხსნება იმით, რომ წანარები (იორ-არაგველები) თანდათან ესახლებიან მთიდან კახეთის (შემდეგი დროის კახეთის) დაბლობში და ამისდა კვალად წ ა ნ ა რ ე თ ი ც თანდათან იცვლის ტერიტორიას, ფართოვდება აღმოსავლეთისაკენ.

ასევე, შეგვიძლია გავედევნოთ, თვალი მივადევნოთ ქურდების მოძრაობას (ქურდ-ვაჟრის ხევი, ქურდევან-ები შაქი-შამახის რაიონებში, „ქურდნი — ლეკნი და თარსანნი“ დავითის ისტორიკოსთან, ქურდოვანიძე, ქურდიანი, ქურდთა, ნაქურდევი) და ჩვენ მივიღებთ საკმაოდ დამაჯერებელ სურათს იმისას, რომ ეს ქურდნი ერთ-ერთი ტომი იყო (იბერიულ-კავკასიური) და ისტორიულ ხანაში (ჩვენ თვალწინ) დებდნენ ხეობიდან შაქი-შამახის მიდამოებში გადიან. ასეთივე ძვირფას დასკვნების გაკეთების უფლებას მოგვცემდა დასავლეთ საქართველოს ტოპონიმიკის გათვალისწინება და სხვა.

ისტორიული გეოგრაფია, როგორც ისტორიის აუცილებელი ნაწილი, ვახუშტისაც სრულიად გათვალისწინებული ჰქონდა. მისი ქვეყნის აღწერა ამის ნაყოფია. ასევე უყურებდა ისტორიულ გეოგრაფიას აკად. ივ. ჯავახიშვილიც. მაგრამ ისტორიული გეოგრაფია პრინციპულ სიმალღემდე ჩვენში არავის აუყვანია და იმ დროს, ისტორიული მეცნიერების განვითარების იმ დონეზე ეს არც შეიძლებოდა. ასეთი რამ დღეს უკვე შესაძლებელია და სავალდებულოც (მ—1,33. ფურც. 1—4).

ისტორიული ტერიტორია

ისტორიული ტერიტორია ეწოდება იმ ფიზიკურ მიწა-წყალს, რომელიც ამა თუ იმ დროს, ამა თუ იმ საზოგადოების (გვარის,



სოფლის, თემის, სამთავროს, სახელმწიფოს, ხალხის, ერის), საწარმოო, სამეურნეო აუცილებელ სარბიელს შეადგენს. ვიდრე ^{საქართველოში} ^{საზოგადოებრივი ერთეული არსებობს და რამდენადაც} არც ეს ტერიტორია (არც მისი ისტორიული ტერიტორია) მოიშლება. ესა თუ ის საზოგადოება და მისი ისტორიული ტერიტორია ორგანული ერთიანობაა და ერთი უმეორისოდ არ წარმოიდგინება. ამა თუ იმ საზოგადოებას ესა თუ ის (გარკვეული) ისტორიული ტერიტორია ახასიათებს: სოფელს სასოფლო, თემს სათემო, გვარს საგვარეულო, ხალხს, ერს — სახელმწიფო. ამ ტერიტორიის სახეობა, მისი სიდიდე-სიმცირე ყოველ კერძო შემთხვევაში გარკვეულია (ძირითადად). ამ ტერიტორიას რეალურად გრძნობს როგორც მისი შესატყვისი საზოგადოება მთლიანად, ისე თითოეული წევრი ამ საზოგადოებისა (მეტნაკლებად). ამ ტერიტორიის დაცვა მიტაცებისაგან საზოგადოებისა, თუ მის წევრთა წმინდა ვალია [ქცაში: გლოვა საზღვრის მიტაცების გამო. მთაში წესი ხალხის გაწყვეტისა მიტაცებულ მიწა-წყალზე, სოფლების (ოემების) ბოლომოუღებელი დავა და ბრძოლა საზღვრებისათვის, სახნავ-საძოვრებისათვის (კარტუქდმართი — თრიალეთში), ამილახვრიანთ და ერისთავიანთ ყმების დავა...].

ასეთი ტერიტორიული გაერთიანება მტკიცე და მოუშლელია, ვიდრე ამ სახის საზოგადოება ბატონობს.

ეს ასეა და მხოლოდ ასე, ე. ი. ამა თუ იმ საზოგადოების სახეობისათვის ესა თუ ის ფიზიკური ტერიტორია, გამოდის, აუცილებელია, ტერიტორიად, რომელიც ამ საზოგადოებამ უნდა აითვისოს, რომელზედაც ამ საზოგადოების სამეურნეო-ეკონომიური საქმიანობა უნდა მოეწყოს, ტერიტორია, რომელიც საკმაო და აუცილებელია ასეთი საზოგადოებისათვის.

ამრიგად, ისტორიული ტერიტორია იზრდება, იცვლება შესაფერისი საზოგადოების ზრდა-ცვლილებასთან ერთად. გვარს ერთი ტერიტორია ახასიათებს, ხალხს მეორე, ხოლო ერს კიდევ სხვა. და ეს შესაბამისად იმისა, რომ გვარი საზოგადოებრივი წარმოების ერთი გარკვეული სახეობის ზედნაშენია, „ხალხი“ — მეორესი, „ერი“ კიდევ სხვა. თუ ეს ასეა, მაშინ არ შეიძლება ერთი და იგივე ისტორიული ტერიტორია ახასიათებდეს გვარს, ხალხს, ერს, თითოეულ მათგანს თავისი ტერიტორია აქვს. ავიღოთ საქართველო: უძველესი დრო, ფეოდალური ხანა, ბურჟუაზიული, სოციალისტური... (მ—1,33. ფურც. 17).



ისტორიული გეოგრაფია ჩვენ საშუალებას მოგვცემს ჩვენი ისტორიული გეოგრაფიის შესახებ უფრო მეტად გავიგოთ ისტორიული პუნქტების გათვალისწინებით ჩვენ გასათბრელი ობიექტების სწორ გუმანს ავიღებთ...

ისტორიული გეოგრაფიის კვლევა-დადგენა საქართველოს ქვეყნობლივ უნდა დავიწყეთ. ესაა ყველაზე რეალურ-ისტორიული, ან კიდევ უკეთ ხეობათა მიხედვით („ქვეყანა“ განვითარების შემდეგი საფეხური შეიძლება იყოს). შემდეგ კი შევეცდებით მთელი „საქართველოს“ ისტორიული გეოგრაფია მოვხაზოთ, შემდეგ კვლავ დამოუკიდებელი ქვეყნებად, სათავადო-სამთავრო-სამეფოებად, შემდეგ მთლიანი ბურჟუაზიული... (მ—133. ფურც. 18).

1. დიდი ისტორიულ-გეოგრაფიული პრობლემა დავსვი 1963 წელს, „ქვეყნების“ ისტორიულ-გეოგრაფიული შესწავლის საკვლევაობაში ამოცანად პრინციპულად დამსმთან დაკავშირებით (ე. ი. ქვეყანა საქართველოს შესწავლა მასში შემავალ „ქვეყანათა“ შესწავლით უნდა წარმართოს), რა დროს რა ქვეყნებისაგან შედგებოდა საქართველო. ეს ქვეყნები ხომ მუდმივ ერთი და იგივე შინაარსისა, ან გეოგრაფიული მოცულობისა არ იყვნენ? არაერთი ქვეყანა გამქრალა ან გაჩენილა, შემცირებულა ან გადიდებულა; (პერეთი გაქრა, კახეთი გადიდდა, სუჯეთი გაქრა, ქიზიყი გაჩნდა, ალგეთი გაქრა, ქალეთი გაქრა ვერც კი მიგვიჩნია სად იყო, აფშილეთი გაქრა, ჩაბი გაქრა, თაკვერი გაქრა, ლეჩხუმში და რაქა იშენენ, ვაკე გაქრა, წანარეთი გაქრა, კახეთში მოპყვა, თუ კახეთი იქცა წანარეთად და ასე უსასრულოდ...). ასევე ჩნდებოდა, იზრდებოდა (ახალ-ახალი ქვეყნების შემოერთებით, მათი გათქვეფა-ჩაყლაპვით, თუ სანახევროდ ჩაყლაპვით), თუ მცირდებოდა ქვეყანა „საქართველო“... აი ამ ისტორიული ტერიტორიის — („ქვეყნის“) შესწავლას ისახავს მიზნად ისტორიული გეოგრაფია... ისტორიულ-გეოგრაფიული ატლასი ამ ქვეყნებისაგან უნდა შედგებოდეს.

რატომ მოხდა, რომ „ათი“ სუფიქსიანი საგეოგრაფიო სახელები ძველ შინაარს შერჩნენ, არ გავრცელდნენ, „ქვეყნის“ მნიშვნელად ვერ იქცნენ, მაშინ როცა „ეთ“ სუფიქსიანი საგეოგრაფიო



(საისტორიულ-გეოგრაფიო) სახელები ამ უნარისა აღმოჩნდნენ (კვლათი, ბაღდათი, იმნათი..., ხოლო კახეთი, ქობულეთი, პერეკოპი) და სხვა...
 როგორც კერძოული პუნქტის, ისე მთელი ქვეყნის ამ სახელები „ის“ სუფიქსიანი საგეოგრაფიო სახელები: დმანისი, მანგლისი, ბოლნისი და უმკველია ქუთაისი („ქვეყანა ქუთათისისა“)...

რამდენი დაკვირვებაა ისტორიულ-გეოგრაფიული საქარო! ხომ თანდათან ცხადი ხდება, რომ ეს გვიანი ხანის ნანგრევ-ნასახ-ლარები, ნაციხარები ძველადვე „ათვისებულ“ ადგილებზეა. ქსნის ხევი რომ უძველესი დროიდანვე ქვეყანაა თავისი ცენტრით, ეს ღღეს არავის სადაოდ არ უჩანს, ახალგორის არქეოლოგიური ნაშთები ზომ ამის უტყუარი მოწმობაა. წინ წყარო რომ ასეთივე ცენტრია, ესეც ხომ უდავოა, ასეთივე ცენტრებია ყველა ეს კასპეები, ნაბალრები, უფლისციხეები, ზღუდრები (აქ მარტო ტოპონიმი რაღა ღირს, ცხინვალიც ზღუდერი იყო აღბათ ერთ დროს) ძამაზე და ღიახვზე ზღუდერი („ქალაქი“). ასევე სავარაუდოა სურამი და რამდენი სხვა...

მთელი ქართლი ერთ ქვეყნად („ქართლად“) წარმოდგება: მტკვრის დინებით, მის შემდინარე ხეეებზე გაშენებულია საქაოლ ძლიერი ცენტრები, რომლებიც დროთა განმავლობაში ქართლის (ცენტრის) ჰეგემონობაში შემოდიან („ერისთაეები“ და „მეფე“). არქეოლოგიური მასალით ცხადი ხდება (მსგავსება ბრინჯაოს დროის მონაბოვართა), რომ ქართლი როგორც ერთიანი ქვეყანა გვიანი ბრინჯაოს მიწურულს უკვე არსებობს („რეცა თავადი“)...

(დმანისი, ბოლნისი, მანგლისი, სამშვილდე... სულ სამთავროსა ერისთავო „ცენტრებია“...).

ეს საგეოგრაფიო სახელები საქართველოს ნაწილებისა (გურია, ეგრისი, არგვეთი, კახეთი, ქართლი და სხვა და სხვა...) ისტორიულ-გეოგრაფიული ნიშანსეეტებია... (მ—2,21. ფურც. 93—94).

2. ამ ფაქტების კვლევა, ე. ი. თითოეული ქვეყნის საზღვრების დადგენა სხვადასხვა დროს, ისევე როგორც საერისთავო ქვეყნების საზღვრების დადგენა, ამ ქვეყნების ტერიტორიული მოცულობის ცვალებადობა სხვადასხვა დროს ისტორიული გეოგრაფიის პირველხარისხოვანი ამოცანაა... ამისათვის, ე. ი. ქვეყნების საზღვრების დადგენისათვის, ჩვენს ხელთაა მრავალნაირი საშუალებანი წერილობითი, თუ მატერიალური ხასიათის ჩვენებანი, ისტორიულ-გეოგრაფიული მონაცემები: წარმოებითი პრინციპი, ტოპონიმიკა,

გზები და სხვა); ამას ითვალისწინებს სწორედ ჩვენი ეს დავა (მ. მაგრამ ეს დიდი საქმე დღეს მხოლოდ მის დასაწყისს შეკრძობს). ული გეოგრაფია შეძლებს (უნდა შეძლოს) ამ ამოცანის შესრულებას. მას შეუძლია მოგვეცეს საქმიანი კრიტიკა ჩვენამდე მოტანილი ისტორიულ-გეოგრაფიული ზასიათის წერილობითი ცნობებისა. არსებითი კრიტიკა, მაგალითად, ლეონტი მროველის ისტორიულ-გეოგრაფიული წარმოდგენისა საქართველოს უძველეს წარსულზე. მაგრამ ყველაფერი ეს მომავალს საქმეა. და თუ ჩვენ დღეს ამა თუ იმ ქვეყანაზე ვსაუბრობთ (უპირატესად კი ქართლზე) ეს უფრო სადემონსტრაციო მასალად გამოგვაქვს....

ქვეი „შლიდა“ გორის ქვეყანას, სამთავრო „შლიდა“ ქვეის ქვეყანას, „სამეფო“ „შლიდა“ სამთავროს და ყველანი რჩებოდნენ, არ იშლებოდნენ — ქვეიც, თემიც, სათავადოც... ვიდრე სოციალიზმამდე, როცა წარმოებითი პრინციპი ერთადერთი არ შეიქნა და ქვეყნის ახალი დაყოფა არ გამოიწვია (მ—2,7. ფურც. 66).

3. ამოცანა ისაა, რომ დავადგინოთ, თუ როდის, როგორ, რა საფუძველზე წარმოიქმნა თითოეული ქვეყანა (ქართლი, კახეთი, ეგრისი და სხვა). კიდევ მეტი: როდის და როგორ მოხდა და ამ შედეგებით მოზრდილ ერთეულებში (ქვეყნებში), მაგალითად, ეგრისში, უფრო მცირე ერთეულები გამოიყვეთა (შიდა ეგრისი, მუხერისი, არგვეთი, ფერსათი, გურია...), რა ტიპის „გაერთიანება“ (ქვეყანა) იყო პირველი (კოლხეთი-ეგრისი) და რა ტიპის იყო ეს შემდეგი (უფრო გვიანი)? პირველი თითქო იყო ნათესავი (წარმოშობის საფუძველი), მეორე — ს ა მ ე უ რ ნ ე ო ს ა ფ უ ძ ე ლ ი. პირველი დაშლის ტენდენციას ატარებდა, მეორე — შეკრებისას (მეურნეობის საფუძველზე) (მ—3,6. ფურც. 6).

4. ისევე როგორც ყოველი ისტორიული მოვლენა, ძეგლი დამოუკიდებლად არ შეისწავლება, ის მხოლოდ „ცოცხალ ისტორიულ გარემოში“ უნდა ისწავლებოდეს. ძეგლი ქვეყანით შუქდება. ქვეყანა ძეგლების ერთობლიობას წარმოადგენს... (მ—3,6. ფურც. 12).

შესავალი

ჩვეულებრივ სამეცნიერო ნაშრომის „შესავალს“ ამ ნაშრომის ძირითადი ნაწილის დამთავრების შემდეგ წერენ (და სხვა რიგად არც შეიძლება). ოღონდ დამთავრებაც არის და დამთავრებაც.

ასეთი სახელწოდების შრომა, ზემოთ რომ დავასახელე, მე კარგა ხანია მოხაზული მაქვს, მასალა შეძლებისდაგვარად შეგროვებულ-შემუშავებული მაქვს და დასაწერად შემზადებული, მაგრამ ესაა, რომ მის საბოლოოდ გასაფორმებლად ვერ მოვიცალე.

ამავე დროს საკითხი მეტად მომწიფებულია და საქართველოს ისტორიაში მომუშავე ახალგაზრდობისათვის სახელმძღვანელოდ მისი გამოქვეყნება საჭიროა.

ზეპირ საუბრებს, რაც, ბუნებრივია, მე ჩემს კოლეგებთან ამ საგანზე მიხდებდა, ვარჩიე, ვიდრე ჩემი ის ნაშრომი მთლიანად გამოქვეყნდებოდეს, მისი შესავალი (უკეთ, ჩემი იმ ნაშრომის ზოგიერთი დასკვნა) ახლავე მივაწოდო საზოგადოებას.


მე ვითვალისწინებ, რა თქმა უნდა, რომ ეს შესავალი, შრომის საბოლოო გამართვის შედეგად, რამოდენადმე შეიძლება შესწორდეს, შეივსოს, მაგრამ ძირითადში, ვფიქრობ, ის უცვლელი დარჩება.

ამდენადვე მისი გამოქვეყნება გამართლებულად მეჩვენება.

* * *

დღეს ჩვენი საზოგადოება ხელშესახებად გრძნობს და სამართლიანად მსჯელობს იმის შესახებ, რომ საქართველოს ძველი დაყოფა ადმინისტრაციულ ერთეულებად საფუძველმომწილია, რომ ძველი სამეურნეო-ადმინისტრაციული ერთეულები („ქვეყნები“) არ შეეფერებიან ახლად შექმნილ ვითარებას. საკითხის ასე დაყენება სწორია, მისი ამოსავალი პრინციპი უცილობელია და ახალი „ქვეყნების“ ორგანიზაციის საქმე, უეჭველია, ჩვენი დროის მოთხოვნილების შესაბამისად მოგვარდება. — შეიქმნება ახალი სამეურნეო-ადმინისტრაციული რაიონები („ქვეყნები“), საზოგადოების ვითარებასთან მისი „ქვეყნის“ შესაბამისობის ამ ბუნებრივ კანონს ემყარებოდა ისტორიულად წარმოქმნილი რაგინდარა დროის „ქვეყანაც“, თუმცა ეს ძველი დაყოფა, აწინდელისაგან განსხვავებით,

161.379
3



ხელისუფლების რაციონალური ღონისძიების შედეგი კი არ ყოფი-
ლა, არამედ ძირითადად, ეს იყო ბუნებრივად წარმონაქმნი, ერთობა
ლების აღიარება.

იმვე შესაბამისობის კანონისდა თანახმად საუკუნეთა სიგ-
რძე იცვლებოდნენ ეს ისტორიული წარმონაქმნები („ქვეყნები“).

• • •

ისტორიული გეოგრაფია გეოგრაფიული ნომენკლატურის, ტო-
პონიმური ფაქტების შეგროვება-დადგენით არ კმაყოფილდება.
ასეთი მუშაობა არის მასალის შემზადება ისტორიული გეოგრაფი-
სათვის. ისტორიული გეოგრაფია შესწავლის ისტორიულ-გეოგ-
რაფიულ „ქვეყანას“, მის წარმოქმნას, ზრდას თუ გადაშენებას,
მის სახეცვლილებას სხვადასხვა ისტორიულ პირობებში, მის
დამოკიდებულებას საზოგადოების საწარმოო ძალთა და წარმოები-
თი ურთიერთობის განვითარებისაგან, საზოგადოების სოციალურ-
პოლიტიკური და ისტორიული ვითარებისაგან, ბუნებრივ-გეოგრა-
ფიული პირობებისაგან, — გორიდან კვეამდე, კვეიდან მსოფ-
ლიომდე.

მოკლედ, ისტორიული გეოგრაფია არის ის-
ტორიულ-გეოგრაფიული „ქვეყნის“ შემსწავ-
ლელი სამეცნიერო დისციპლინა.

საქართველოს ისტორიული გეოგრაფიის ამოცანაა თვალი გა-
ადევნოს ჩვენს ისტორიულ ტერიტორიაზე მისი „ქვეყნების“ თავ-
დასასვალს, გაარკვიოს ამა თუ იმ „ქვეყნის“ წარმოქმნის საფუძ-
ვლები, დაადგინოს ის ცვლილებანი, რასაც ისტორიის სხვადასხვა
მონაკვეთზე ესა თუ ის „ქვეყანა“ განიცდიდა, მისი გაჩენიდან —
გადაშენებამდე.

ერთი სიტყვით, საქართველოს ისტორიული გეო-
გრაფიის საგანია საქართველოს ტერიტორი-
ის („ქვეყნების“) ისტორიული შესწავლა, სა-
ქართველოს ტერიტორიის ისტორია.

„ქვეყანა“ ისტორიულ გეოგრაფიაში ისეთივე მნიშვნელობის
ცნებაა, რაც „არქეოლოგიური კულტურა“ წიაღისეულის არქეო-
ლოგიაში.

„ქვეყანა“ ისტორიულ-გეოგრაფიულად არის საზოგადოებრივი
ერთეულის საცხოვრისი გარკვეულ გეოგრაფიულ არეში.

ისტორიულ-გეოგრაფიული „ქვეყანა“ ჩნდება საზოგადოების
გაჩენასთან ერთად და საზოგადოების გარეშე არ შე-



იძლება არსებობდეს ისტორიულ-გეოგრაფიული „ქვეყანა“, ისევე როგორც არ შეიძლება არსებობდეს საზოგადოება ისტორიულ-გეოგრაფიული „ქვეყნის“ გარეშე.

ისტორიულ-გეოგრაფიული „ქვეყანა“ ამა თუ იმ საზოგადოების განვითარების შესაფერისია. სამისდა კვალად ერთია ისტორიულ-გეოგრაფიული „ქვეყანა“ გვირგვინული წყობის საზოგადოებისა, სხვა ისტორიულ-გეოგრაფიული „ქვეყანა“ სოციალისტური წყობის საზოგადოებისა, ისევე როგორც განსხვავდებიან ურთიერთისაგან კლასობრივი წყობის საზოგადოებათა ისტორიულ-გეოგრაფიული „ქვეყნები“: მონათმფლობელურის, ფეოდალურის, თუ ბურჟუაზიული წყობისა.

ამრიგად, (ისტორიულ-გეოგრაფიული „ქვეყანა“, ისევე როგორც მისი შემოქმედი საზოგადოება, ისტორიული კატეგორიაა.)

ისტორიულ-გეოგრაფიული „ქვეყნის“ სახეობა, როგორც აღვნიშნეთ, მისი შემოქმედი საზოგადოების შესაფერისია; მაგალითად, გამოქვამულის დროის საზოგადოების „ქვეყანა“ არსებითად განსხვავდება გორული ეპოქის საზოგადოების „ქვეყანისაგან“ და აგრე შემდეგ.

ისტორიულ-გეოგრაფიული „ქვეყნის“ სახეობა მხოლოდ ფიზიკურ გეოგრაფიული პირობებისაგან არ არის დამოკიდებული, ფიზიკურ-გეოგრაფიული პირობები საზოგადოების სამოქმედო სარბიელია და ესა თუ ის საზოგადოება ამ სარბიელზე ქმნის თავის შესაფერის ისტორიულ-გეოგრაფიულ „ქვეყანას“; ასე რომ ერთსა და იმავე ფიზიკურ-გეოგრაფიულ არეზე სხვადასხვა დროს შეიძლება არსებობდეს სულ სხვადასხვა სახის ისტორიულ-გეოგრაფიული „ქვეყანა“.

(ისტორიულ-გეოგრაფიული „ქვეყანა“, სივრცის თვალსაზრისით, ზოგი დიდია, ზოგი მცირე. ამ შემთხვევაშიაც განმსაზღვრელია, ძირითადად, ამ „ქვეყნის“ შემოქმედი საზოგადოების ვითარება: გვარს ერთი „ქვეყანა“ აზასიათებს, ტომს მეორე. ეროვნებას თავისი „ქვეყანა“ შეეფერება, ერს — თავისი.

ისტორიულ-გეოგრაფიული ქვეყნის ხასიათი მხოლოდ მისი შემოქმედი საზოგადოების ხასიათისაგან არის დამოკიდებული, მაშინ, როცა მის ტერიტორიულ გავრცელებაზე ამას გარდა ძლიერად მოქმედებენ როგორც ფიზიკურ-გეოგრაფიული, ისე ისტორიული ფაქტორები.)



ისტორიულ-გეოგრაფიული „ქვეყანა“, როგორც აღვნიშნეთ, ისტორიული კატეგორიაა. მის შემოქმედ საზოგადოებას ფარგლებში ის მუდმივ ცვლილებას განიცდის და საზოგადოებრივ ცხოვრებაში ევოლუცია თუ „ნახტომები“ ისტორიულ-გეოგრაფიული „ქვეყნის“ განვითარებაზე ისევე თვალსაჩინოდ შეინიშნება, როგორც ამ საზოგადოების სოციალურ წყობაზე. მაგალითად, მონათმფლობელური ურთიერთობის ისტორიული გეოგრაფია „სამოქალაქო“ „ქვეყნების“ წარმოქმნით აღინიშნება, ფეოდალური ურთიერთობის გამარჯვება — საციხისთავო „ქვეყნების“ განვითარებით, ბატონყმური ურთიერთობის „ქვეყანა“ ფეოდალური ქალაქით, ციხითა და მონასტრით ხასიათდება, ხოლო ბურჟუაზიული საზოგადოებრივი ურთიერთობის „ქვეყნის“ უმთავრესი ისტორიულ-გეოგრაფიული ნიშანი რკინიგზიანი ქალაქებია.



საზოგადოება აღამიანთა წარმოებითი გაერთიანებაა. თვით აღამიანი — homo sapiens საზოგადოებასთან ერთად წარმოიქმნება) აღამიანთა წარმოებითი გაერთიანებანი სხვადასხვა სახისაა. „გვარის“ წარმომქმნელი წარმოებითი გაერთიანება ერთია. ხალხის წარმომქმნელი წარმოებითი გაერთიანება სხვაა, ისევე როგორც სხვაა ერის წარმომქმნელი წარმოებითი გაერთიანება. გვარი, ტომი, ხალხი, ერი, წარმოებითი ურთიერთობის საზოგადოებრივი ფორმებია.

„ქვეყანა“ ამა თუ იმ საზოგადოების საარსებო მიწა-წყალია. მაგრამ „ქვეყანა“ შიშველი გეოგრაფიული სივრცე („უღაბნო“, „უშენი“) კი არაა, არამედ საზოგადოების მიერ ათვისებული მთავარი საწარმოო საშუალებაა. ამდენადვე „ქვეყანა“ თვით საზოგადოების შენამოქმედია ამიტომაც თითოეულ საზოგადოებას, როგორც აღვნიშნეთ, თავისი შესაფერისი „ქვეყანა“ გააჩნია. „ქვეყნების“ ეს სხვადასხვაობა გეოგრაფიული სივრცის სხვადასხვაობაშიც ვლინდება, თუმცა ეს ნიშანი გარდაუვალი არაა. ერთსა და იმავე გეოგრაფიულ სივრცეზე, როგორც აღვნიშნეთ, არაერთი მაგალითი მოიპოვება, გვარიც არსებულა და ტომიც, ხალხიც და ერიც, ასე რომ „ქვეყნების“ ურთიერთისაგან განმასხვავებელი უმთავრესი ნიშანი ამ ტერიტორიის ათვისების ხასიათშია. სამამასახლისო, სახევისუფლო, სამოქალაქო, საციხისთავო, საერისთავო, სამეფო — ყველა ესენი სხვადასხვა



დროსა და ვითარებაში წარმოქმნილი, ურთიერთისაგან განსხვავებული ხარისხის „ქვეყნებია“

როგორც ირკვევა, თავდაპირველად ისტორიულ-გეოგრაფიული „ქვეყნის“ ცნება დამოუკიდებლად არ არსებობდა და ის შედარებით გვიან არის გაჩენილი. ადამიანთა ერთობა, საზოგადოება და მის მიერ ათვისებული მისი სამეურნეო სარბიელი, ბუნებრივია, თავდაპირველად ერთი და იმავე ტერმინით აღინიშნებოდა. ეს კარგად შეინიშნება იმ ფაქტში, დღემდისაც რომ ჩვენს ენას შემოუნახავს, — დასახლებული პუნქტების ძველი ქართული სახელები მრავლობით რიცხვის ნიშნებით „ნი“, „თა“, „ეთ“, „ები“. ორბნი (ორბეთი, ურბნისი), მაგალითად, ან წერონი (წერონისი), ისევე როგორც წობენი ან ფხოვენი (ფხვენისი) არა მარტო „ორბთა“, „წეროთა“, „წოვთა“, ან „ფხოვთა“ სიმრავლეს აღნიშნავდა, არამედ იმავე დროს აღნიშნავდა ადამიანთა ამ კოლექტივების ადგილსამყოფელსაც. შედარებით გვიანი ხანის მოვლენაა, რომ დღეს ასეთს სახელებს, როგორც წესი, „ის“ დაბოლოება გააჩნია. ეს ახალი გაფორმება აზროვნების უფრო მაღალი განვითარების მაჩვენებელია, როცა ამ სახელების შემრქმევი საზოგადოების ცნობიერებაში ერთიმეორეს გამოეყო ადამიანთა კოლექტივი და ამ კოლექტივის სამოღვაწეო ტერიტორია. „ურბნისი“ აქ უკვე საკუთრივ საგეოგრაფიო სახელია და მასში ორბთა სიმრავლე არ იგულისხმება, ე. ი. „ურბნისში“ შეიძლება არა „ორბნი“, არამედ, ვთქვათ, „ჩხიკვები“ ცხოვრობდნენ. ასე რომ ეს მოვლენა, „ის“ სუფიქსის დართვა მრავლობითის აღნიშვნელ („ნი“) სახელზე, ვფიქრობთ არის არა იმდენად სხვა რომელიღაც ქართველი ტომის ნაგვიანვედ მოსულობა-გაბატონების ნაკვალევი ძველი „ნი“ ტომის ადგილზე, არამედ, როგორც აღვნიშნეთ, მაჩვენებელია უფრო განვითარებული აზროვნებისა (თუმცა არც სხვა ტომის მოსვლა-გაბატონების ნაკვალევი ჩანს აქ გამორიცხული). ესევე მოვლენა ჩანს „თა“ სუფიქსიან გეოგრაფიულ სახელებში. ჩხიკეთა, აკაურთა, ყორანთა და სხვა ასეთი, გვაქვს საბუთი ვიფიქროთ, წარმოადგენს მრავლობით („ნი“) რიცხვის ირიბ ბრუნვას და მსაზღვრელად ერთვის სახელს „გორა“, „სახლი“ (მღრ. „ლომთა გორა“). ასე რომ ყორანთა მაგალითად, სრულის სახით იქნებოდა ყორანთა გორა, ყორანთა სახლი და ამ გამოთქმაში იგულისხმებოდა არა მარტო ყორნების კოლექტივი, არამედ ამ ყორნების ადგილსამყოფელიც, ყორნების „ქვეყანა“. შეიძლება იმის ფიქრიც, რომ „თა“ სუფიქსიანი ეს სახელები უფრო გვიანი ფორმაციისა იყოს, ვიდრე ზემოაღნიშნული



„ნ“ სუფიქსიანი სახელები, რომ „თა“ სუფიქსით აღნიშნული სახე-
 ლები აზროვნების შემდგომი განვითარების მანიშნებელია. ჩვენება, რომ ლომთა გორაში მაინც მოჩანს გეოგრაფიული ცვლი-
 გამოყოფის ნიშანი აღამიანთა კოლექტივის ცნებისაგან, მაშინ როცა
 „ორბნიში“ ასეთი რამ სრულიად არ შეიმჩნევა. ასე რომ მივი-
 ლეთ საგეოგრაფიო ცნების („ქვეყნის“) გაჩენა-განვითარების რიგი:
 ყორანი, ყორანთა, ყორნისი.

ეთნიკურ-გეოგრაფიული აზროვნების განვითარების ასევე მა-
 ლალ საფეხურს მოწმობს „ეთ“ სუფიქსიანი სახელები (იხ. ნ. მარი,
 ვ. თოფურია, ს. ჯანაშია, ვ. დონდუა). ლიპარიტეთი არა მარტო
 ლიპარიტიანთა სახლია (მრავლობა, „სახლი ლიპარიტეთი“), არამედ
 ამ ტერმინშივე იგულისხმება მიწა-წყალი, ტერიტორია, რომელსაც
 ლიპარიტეთ სახლი ფლობდა. ასევე ეთნიკურ-გეოგრაფიული შინა-
 არსისაა (ე. ი. „ქვეყანა“) ყველა ეს თუშეთი, რუსეთი, სპარსეთი,
 ბრანჭეთი და მისთანანი. აქ ეთნიკურ-გეოგრაფიული აზროვნება იმ
 ზღურბლს არის მიღწეული, როცა ორი ცნება, — ეთნიკური (თუშ-
 ნი) და გეოგრაფიული (თუშთა სამყოფელი ადგილი) ერთი მეო-
 რეს ეთიშებიან. გაარჩიე: „იმიერი“ ქვეყანა და აღამიანი, იმერი,
 იმერეთი წმინდა საგეოგრაფიო სახელი, აქედან იმერელი... და
 ჩნდება „სა“ პრეფიქსით გაფორმებული წმინდა გეოგრაფიული სა-
 ხელები (საქართველო, სამეგრელო, საჭილაო, სალიპარტიანო, სა-
 მიჭელაო, საჭავჭავო-სალომინაო, საამილაბორო, საჭავჭავიანო და ათა-
 სი სხვა). სადაც ეთნიკური მრავლობის ცნება გამორიცხულია. ამ
 ნიადაგზეა. შეიძლება ვიფიქროთ, რომ ჩნდება სასომხეთი, საფრან-
 გეთი, სათურქეთი, საყიფჩაყეთი, საბერძნეთი, საიმერეთო, სარუსე-
 თო, საკახეთო. ჩანს აზროვნება ამჩნევს განსხვავებას ბერძნეთსა,
 სომხეთსა, ფრანგეთსა (ბრანჭეთსა) და იმ ცნებას შორის, რომელ-
 მაც საკუთრივ ისტორიულ-გეოგრაფიული „ქვეყანა“ უნდა ასახოს
 და ამას ახერხებს „სა“ პრეფიქსის საშუალებით (შდრ. „საქართველს
 ციხე“. იყო საქართველი?).

ცოცხელ ისტორიულ-გეოგრაფიულ ქვეყანას
 თავისი „ცენტრი“ აქვს. ამიტომაცაა, რომ ხშირად ის-
 ტორიულ გეოგრაფიული ქვეყანა ამ „ცენტრის“ სახელით
 აღინიშნება.)

ჩვენი თვალსაზრისის თანახმად ეს ბუნებრივია. გარკვეულ

1 ლეონტი მროველს ეს მოვლენა წესად გამოაქვს: ქართლი და ქართლო-
 სი, მცხეთა და მცხეთოსი, უფლისციხე და უფლოსი, ეგრი და ეგროსი, ვაჩიანი და
 ვაჩიოსი და ა. შ.



გეოგრაფიულ ტერიტორიაზე ჩნდება წარმოებითი კოლექტივი, იქ-
 მნება ისტორიულ-გეოგრაფიული ქვეყანა (გვარი), რომლის სახელია
 ლიც, ბუნებრივია, იმავე კოლექტივის სახელი იქნება (საქართველო).
 კოლექტივის მიერ აღთვისებული გეოგრაფიული ტერიტორია არც
 „ქვეყანა“ არის და მას არც საკუთარი სახელი შეიძლება ჰქონდეს).
 დროთა განმავლობაში კოლექტივი იზრდება, ახალ ერთეულე-
 ბად იყოფა, ჩნდება ტომი, სატომო ქვეყნის სახელად, ბუნებრივია,
 უპირატესობის მქონებელი გვარის სახელი გამოვიდეს. ასეთი უპირ-
 ატესობა მრავალი სხვადასხვა პირობისაგან შეიძლება წარმოადგეს
 (პირველშენებულობა, სატომო კულტის ადგილი, გეოგრაფიულ-ბუნ-
 ნებრივი უპირატესობანი და სხვ.). ეს არის ის „ცენტრი“, რომელიც
 დროთა განმავლობაში სხვა კოლექტივებზე (გვარებზე) ჰეგემონო-
 ბა-გაბატონების ტენდენციას ამჟღავნებს („რეცა თავადი“). მაგა-
 ლითისათვის გამოდგებოდა ჭარის ცენტრობა აღმოსავლეთ კახეთში.
 XVII—XVIII საუკუნეში სოფელ ჭარის ჭამაათმა უპირატესი პო-
 ლიტკური მნიშვნელობა მოიპოვა კავკასიის მთის ძირობა ლეკურ
 ჭამაათებს შორის და აღმოსავლეთ კახეთის ამ ნაწილს ქართველებ-
 მა „ჭარი“ უწოდეს. ამრიგად ჭარი გახდა ამ ქვეყნის პოლიტიკური
 „ცენტრი“. „კაკი“, „რაქა“, რუსული ცნობებით. „სიონის ერისთა-
 ვი“ (უნდა მოვიტანო „გაგი“ ციხე და „გაგი“ ქვეყანა. ქუთათისი ქა-
 ლაქი და ქუთათისი ქვეყანა, კარი ციხე-ქალაქი და კარული ქვეყა-
 ნა, განმა ქალაქი და განმა ქვეყანა, ქალაქი და მიმდგომი მისი, ციხე
 და მიმდგომი მისი, უნდა მივაწერო ბოლოს: ამ საკითხის გარშე-
 მო საჭირო მასალას სათანადო მსჯელობით ჩვენ ვიძლევიეთ ამ შრო-
 მის სხვადასხვა ადგილას წერილის მთელ სიგრძეზე). ბარდავი, ხლა-
 თი (ქ. ა. 223) — ქვეყნების სახელი... მანგლისი (ც'ბა დავითისი,
 341-2. ბარდავი, 340), ყოველი სამშვილდე 331. „ქუეყანა ოძრკევი-
 სა, რომელსა ეწოდების სამცხე“ (ლენტი 47).

მთელი ჩვენი ეს მსჯელობა ისტორიული გეოგრაფიის ამ ძი-
 რითადი ცნებისა და მისი გამომხატველი ტერმინის (ქვეყანა) შესა-
 ხებ რომ უსაფუძვლო „თეორიად“ არ გამოიყურებოდეს, მივმარ-
 თოთ დოკუმენტურ მოწმობებს (მ — 2.4).

[გორა, ააბა, ციხე].

1. დღეს, 28/VII 1954 წ. ხოვლეს წავედი. გ. ცქტიშვილის
 ჭგუფს (ისტორიულ-არქეოლოგიური სადაზვერვო ექსპედიცია ში-
 და ქართლში) დავავალე ენაბა „ხოვლიგორა“ (ნადიმაშვილის

ცნობით საკულტო ძეგლი). ჯგუფმა ნახა ხსენებული გორაკი და საკულტო ცნობები ჩამოიტანა. საკიროდ დაეინახე თვით მენახა ძეგლი, რომ თუ მიზანშეწონილად დაეინახავდი, გათბრა წინაპრებისა

მე და ნინა² წავედით. მსიამოვნებდა ახალი ფაქტი, რომელიც გაამაგრებდა ჩემ მიერ შარშან შენიშნულ მოვლენას იმის შესახებ, რომ გარკვეულ დროს ჩვენი საზოგადოებრივი განვითარებისა, ჩვენი წინაპრები გორაკებზე ბინადრობდნენ (სწორედ ეს „დრო“ არის დასადგენი). უფრო სწორად, გარკვეულ დროს, ე. ი. საწარმოო ძალთა განვითარების გარკვეულს სიმალლეზე, ჩვენი წინაპრები გორაკებზე დაბინავდნენ (აი საზოგადოებრივ საწარმოო ძალთა განვითარების ეს სიმალლეა დასადგენ-განსასაზღვრი) და ამ გორაკებზე ბინადრობას განაგრძობდნენ, ვიდრე საზოგადოებრივი საწარმოო ძალთა შემდგომმა განვითარებამ მათ ეს გორაკები არ დაატოვებინა. ასე რომ დგას საკითხი არა მარტო იმის შესახებ, თუ განვითარების რა საფეხურზე „ავიდნენ“ ჩვენი წინაპრები ამ გორაკებზე, არამედ იმის შესახებაც, თუ განვითარების რა საფეხურზე დატოვეს მათ ეს გორაკები...

ეპოქა (გორაკების) კი მეტად თვალნათლივი და განსაკუთრებით დიდი მნიშვნელობისა ჩანს. სულ მცირედ ხელის მიყოფაც (საკულტო-სადაზვერვო) საკმაო აღმოჩნდა ასეთ გორაკების (აქამდე რომ სრულიად არ ჩანდნენ) დასადგენად, რომ საოცარი სიმრავლით და სიციხადით წამოიშალნენ ისინი ქართლსა და კახეთში, იმერეთში თუ ოდიშ-გურიაში... (განსაკუთრებით საინტერესოა დაკვირვება, მოიპოვება თუ არა ასეთი გორაკები თრიალეთ-გუგარქის მხარეში, სადაც მეგალითური ნაგებობანი უხვად მოიპოვება? მაინც და მაინც ამირანის გორაკი კახეთში ტიპიურია. დღეს ჩვენ გაბედულად შეგვიძლია ოცნებით წარმოვიდგინოთ (მაგრამ ეს იქნება რეალურ-ისტორიული სურათი) ჩვენი ქვეყანა გარკვეულ დროს (გარკვეული მეურნეობის მიმდევარი): ის სულ ერთთავად გორაკებზეა განლაგებული. ეს გორაკები ზოგი ხელოვნურია, ზოგი ნახევრად ხელოვნური, ზოგი კი ბუნებრივია. სხვადასხვა ადგილას, შესაძლებელია ამ დროის ადამიანი გორაკზე არ ბინადრობდეს, არამედ ქვაბულში რჩებოდეს, ან მეგალითს იყენებდეს, მაგრამ ყველა ეს სპეციფიკური მოვლენებია, უფრო გამონაკლისია, გეოგრაფიული თუ სხვა პირობებით გამოწვეული, წესი კი გორაკებზე ბინადრობაა. ასე რომ გორაკებზე ცხოვ-

2 ნინო ბერძენიშვილი — ავტორის მეუღლე



რება ჩვენი წინაპრების მთელი ეპოქაა და მხოლოდ ამ შემდგომი განვითარება იძლევა დასახლების შემდგომ სუბიექტურად „სოფლობით“, „ქალაქებით“. ჩვენ, რა თქმა უნდა, არ გვინდა დება იმის დადგენა, თუ როდის და როგორი თანდათანობით მოხდა გორაების დატოვება (გორის გარშემო, თუ მის ახლო მოსახლეობის გაჩენა, რომელიც პირველ ხანებში გორის დანართი იყო და შემდეგ, უნდა ვიფიქროთ, თანდათან ცენტრი გახდა და ამდენად გორა მეორეხარისხოვან მოვლენად იქცა), „დაბების“ თუ „სოფლების“ (ხევების) გაჩენა, „ქალაქების“ გაჩენა, შრომის დანაწილების საფუძველზე მოსახლეობის სხვადასხვა ტიპების გაჩენა.

ასე რომ ისახება ერთი დიდი საფეხური ჩვენი საზოგადოებრივი განვითარების დამახასიათებელი, როცა მოსახლეობის სახე გორაა.

იგოეთში გადაუხვევთ გორის გზიდან და ლეხურას პირით კასპისკენ წავედით. კასპი ძველდაც ქალაქი იყო. ის ალექსანდრე მაკედონელის წინა დროიდან იტულისხმება ტრადიციით (მოქცევაჲ ქართლისაჲ). საინტერესოა წარმოების რა დარგი იყო აქ ძველად განვითარებული რომ ქალაქად იქცა? კერამიკა ხომ არა?...

მაგრამ ჩვენ ამჟამად გორა გვინტერესებს. ის უქველად მოიპოვება კასპის მიდამოებში. პოვნა უნდა ოღონდ ჩვენ ახლა ამის დრო არა გვაქვს. თანაც საშინელი სიცხე ფიქრის ხალისსაც ანელებს. მეტეხს გავუარეთ და სასირეთის გზით წავედით; „სასირეთის განძი“ არქეოლოგიაში ცნობილია. სამწუხაროა ოღონდ, რომ მისმა შემსწავლელმა განძი ისე განიხილა, რომ საკითხიც კი არ დასვა ისტორიულად ამ განძსა და მის შემქმნელ საზოგადოებას შორის თუ რა კავშირი იყო, ან სად უნდა ვეძიოთ ჩვენ და როგორ ის საზოგადოება... გზიდან მარცხნით, სოფლის ბოლოზე ერთ განკიდებულ გორას თვალი შევაკლე. ვიცანი „გორა“. გვეჩქარებოდა. „ცქიტიშვილს დავავალე ნაბოს“ — ვიფიქრე. ხოვლის მისასვლელში ყორღანია, რომელიც გზა-შარას გაუჭრია (საბედნიეროდ, მხოლოდ კიდე ჩამოუჭრიათ)... მაგონდება „რკონის სიველი“, კახა თორელი, ჭკვიანი ფეოდალი...

მაგრამ ყველა ეს დღეს მინისლულია და წინა პლანზე ხოვლი გორა. ექსპედიციის ჯგუფი იქვე გვიცდიდა, წითელქალაქიდან წამოსულიყვნენ. ხოვლიგორა სოფელ ხოვლეს ჩრდილო-აღმოსავლეთიდან ორი კილომეტრის მოშორებითაა. ეს გორა ისეთივე ტიპის და დაახლოებით ისეთივე სიდიდისაა, როგორც ნიჩბისის,



ან ნასტაქისის, ან მკადიჯვრის. ოღონდ ესაა, რომ გადაჭრილი უფრო
 კარგად ჩანს, ხოლო გარშემო თხრილი არ ატყვია (შეფუთვით
 სამხრეთ-აღმოსავლეთის მხრიდან ჰქონოდა). სამაგიეროდ მსგავსი
 ახალი ელემენტია: კედლები. თითქო გარშემო შემოუყვება. დასაყ-
 ლეთ-აღმოსავლეთით გაშიშვლებული ჩანს... მაგრამ კიდევ უფრო
 საინტერესო ისაა, რომ მეორე კედელიც აქვს ამ გორას ისეთივე,
 როგორც პირველი. თუ პირველი გორის ძირს მიყვება, მეორე
 უფრო ზემოთ გორის გვერდზეა და აქვე ამ ქვების მათივე გლე-
 ხის ედიშერაშვილის მოწმობით, ასეთივე წყობის კედელი აქ მესა-
 მცეაა გორის გვერდზე ოღონდ კიდევ უფრო მაღლა... ჩვენ ისე
 ცოტა ვიცით ამ გორების შესახებ, რომ რისამე თქმა შეუძლებე-
 ლია ამ კედლების გამო. ის კია, რომ ეს ფაქტი მეტად საინტერესოა
 და ახალი მომენტი შეაქვს ამ გორების შესწავლაში. გორაზე კე-
 რამიკის, თითქო გვიანი ბრინჯაოს ხანის, ფრაგმენტები მრავლად
 მოიპოვება. ესეც ახალი გარემოებაა: ასე გვიანაც, ჩანს, გორაზე
 ცხოვრება არ შეწყვეტილა. ერთ ადგილას (გორის ჩრდილო-აღმო-
 სავლეთი ფერდი), ქვის კედლის შიგნით ალიზით ნაგები კე-
 დელი ჩანს, იქვე უფრო ძველი ფენაც ჩანს თითქო...

აქვე, გორის ძირშივე (მის სამხრეთით) შეინიშნება ნასოფლარ-
 რი ისეთივე ქვებით ნაგები სახლებით (საძირკვლები), როგორც
 გორის კედელი. აქაც მრავლად მოიპოვება გვიანი ბრინჯაოს დამა-
 ხასიათებელი კერამიკის ფრაგმენტები (პეწიანი შავლევა კერამი-
 კა ორნამენტები და სადა). ასე რომ სოფლისა და გორის თანა-
 დროულობა გარკვეულ დროს სრულიად უდავოა. შეიძლება კაცმა
 იფიქროს, რომ ეს კედელი გორისა უფრო გვიანია, ვიდრე გორაზე
 მოსახლეობის წარმოშობა. კედელი შეიძლება ამ სოფლის გაშე-
 ნების დროისაა. ნასოფლარში ფეოდალური ხანის თიხის ჭურჭლის
 ფრაგმენტებიც მოიპოვება... შეიძლება ეს იყო სწორედ ძველი
 ხოვლე და შეიძლება ამით აიხსნებოდეს, რომ ამ გორას დღეს
 ზოვლიგორა ეწოდება (და შეიძლება ამ გორას ერქვა უძველეს
 დროის ხოვლე თუ ხომლე?... ან ხოვლევი?). სოფლის და გორის ეს
 სინქრონულობა გამსაკუთრებით საინტერესოა ხდის მათ ორივეს
 შესწავლას ერთდროულად. მაგრამ კიდევ უფრო საინტერესო ისაა,
 რომ აქვე ასი თუ ცოტა მეტი მეტრის დაშორებით, აღმოსავლეთით
 მოიპოვება ნეკროპოლი, რომელიც შეიცავს როგორც ჩანს, იმავე
 დროის ინვენტარს, რასაც სოფელი და გორა ამ სოფლის თანამე-
 დროვე ნაწილში. ასე და ამრიგად გორა, სოფელი და ნეკროპოლი
 ურთიერთის თანამედროვეა და ეს ხომ უკვე მთელი ცხოვრებაა.



თითქო ამ სოფლის სახელიც კი დგინდება — ხოვლე, ხოვლევე (შდრ. ნოსტე, ნოსტევე) და შესაძლებელი ხდება იმის დადგენა, თუ რა სიდიდისა იყო გვიანი ბრინჯაოს დროის სოფელი. შირში იყო ის ჯერ კიდევ ძველ გორასთან, როგორი იყო წესი სამაროვნის შენებისა (რა მოშორებით) და სხვა და სხვა. ჩვენ, რა თქმა უნდა, კარგად ვიცოდით, რომ ამ გორაკების შორიახლო უძველესი სოფლები („დაბნენბი“) იყო მოსალოდნელი, მაგრამ მათი აღმოჩენა ყოველთვის არ ხერხდება (ხან ახალმა სოფელმა გააქრო ამ ძველი სოფლის კვალი, ხან ღრმად დაიფარა) — ნასტაკისი ამ მხრით ფრიად ხელსაყრელი ობიექტია, თუმცა მისი ნეკროპოლი საძიებელია, სამაგიეროდ გორა და სოფელი კარგად ჩანს. ასე რომ, ამ კომპლექსის თხრა უეჭველად ნაყოფიერი იქნება ჩვენი ცოდნის გამრავლებისათვის... ხოვლე, ნასტაკისი და ასეთივე კომპლექსები კახეთში და დასავლეთ საქართველოში და ჩვენ ფეხზე დაეყენებთ იმ არქეოლოგიას, რომელიც ისტორიული მეცნიერების გაღრმავებას, მარქსისტულ ისტორიოგრაფიას მოემსახურება... და ჩვენ შევძლებთ ოდესმე დავწეროთ საქართველოს ბურჟუაზიული ხანის, ან საქართველოს ფეოდალური ხანის, საქართველოს სოციალისტური ხანის რუკების გვერდით საქართველოს რუკა გეოგრაფიული, თუ მონათმფლობელური წყობილების დროისა...

ჯერჯერობით კი, სიმართლე რომ ითქვას, არც ერთი ხანის რუკა არა გვაქვს.

უკან დავბრუნდით. სიციხე ყოველგვარ ხალისს გვიკარგავს... გადავწყვიტე სასირეთს ჩავივლი და ჩემ მიერ შენიშნულ გორას ვნახავ. იქ მისვლისას ერთი გლეხი ვნახეთ. ვკითხე თუ რა ჰქვიან ამ გორას: კახიანთ გორა, ლარის გორა — იყო პასუხი. ამ გორაზე ხომ არ შეგხვედრიათ რაიმე ადამიანის ნახელავი? როგორ არა, თიხის კურკლის ნატეხები ბევრი ამოდის — გვიპასუხა გლეხმა. მაგრამ ეს ცნობა უკვე ზედმეტი იყო, რადგან ჩვენ ამ დროს უკვე გორის ფერდს მივადექით და თიხის შავლეგა კურკლის ნამსხვრევებს ვკრეფდით. გორას შემოვხარეთ. ის ხელოვნურად განმზოლოებული (და არა განკიდებული) ჩანს: დასავლეთისა და აღმოსავლეთის მხრით ხელოვნური თხრილით ეს გორაკი გამოყოფილია მცირე ქედიდან. თხრილი ამ გორაკს სამხრეთის მხრითაც უნდა ჰქონოდა. გორაკი ჩვეულებრივ სიმაღლისაა, ისევე ოვალური მოყვანილობისა, როგორც თითქმის სხვა ყველქ... მრავლად შევავაროვეთ კერამიკული ნაშთები. ყველაზე უფრო უხვად გვიანი ბრინჯაოს დამახასიათებელი კერამიკაა წარმოდგენილი, თუმცა უფრო ადრინდელიც მოიპოვება...



რა ერქვა ამ გორას. ვინ იცის ს ი რ ი ს გორა, ან ს ი რ თ ა გ ო რ ა (ანალოგიით ჩხიკეთა, ლომთა, მელთა და სხვა)... „სტრუქტურული განძი“ გამახსენდა. საფიქრებელი იყო, რომ ის განძი სტრუქტურული ლოს იპოვეს აქ. ახლო, გორის გაღმა, კოლმეურნეობა პურსა ლეწავს, გავედით, ვიკითხოთ, დავეიდასტურეს, რომ ის განძი აწინდელი სასაფლაოს მიდამოებში აღმოჩნდაო. ასე რომ გორი და მის ახლოს ამ გორის თანამედროვე (დროის გარკვეულ მონაკვეთზე) სასაფლაო თითქო დადასტურებულია... აქ ძველი ძეგლების პოვნის სხვა ფაქტებსაც აღნიშნავენ როგორც ამ სასაფლაოზე (საფლავების გათხრას), ისე ამ გორაკის დასავლეთითაც... (მ.—2, 19. ფურც. 65—70).

2. როგორც ირკვევა, ბოვლიგორა განსაკუთრებით საინტერესო ძეგლია მისი ჭერჭერობით წარმოჩენილი ნაწილით, ესაა გვიან ბრინჯაოს ხანის ძეგლი (და რკინის ვიდრე ანტიკურ ხანამდე). გრანდიოზული ნაგებობა — კედლები მოწმობს, რომ ეს გორა ამ დროს დიდი ციხეა წინა ფეოდალური ხანისა (ფეოდალური ხანის ციხე არსებითად განსხვავდება ამისაგან).

საზოგადოება იქამდე განვითარებულია, რომ ციხე (თავის დასაცავი და საბატონო?) გამოყოფილია საცხოვრებლისაგან. თავდაპირველად საცხოვრებელი და თავდასაცავი ერთი იყო (ადამიანი ცხოვრობდა სახლად, ციხედ, ჭიხად...). ეს ნეოლით-ენეოლითში ჩნდება თანდათან დაბა: წინ მიდის საზოგადოების განვითარება და ციხიდან დაბად ჩამოდის ადამიანი, მრავლდება, მდიდრდება უკეთ შეიარაღდება ტექნიკურად, სოციალურადაც თანდათან სახეს იცვლის: მცირე გვარების (სახლების) ნაცვლად გვართა კავშირები, ტომები იქმნება. ჩნდება ციხე (ე. ი. განსაკუთრებით გამაგრებული პუნქტი), რომელთანაც გარკვეულს დამოკიდებულებაში აღმოჩნდებიან გარემო დაბები. დიდხანს ეს დამოკიდებულება ოდნავადაც არ ზღუდავს დაბას (გვაროვნულ ერთეულს) და ციხე მხოლოდ თავდასაცავი პუნქტია და საკულტო ადგილი, სადაც თავს იჩენს საერთო ამ თავისუფალი დაბების სალოცავი (რა თქმა უნდა, თითოეულ დაბას, გვარს თუ „კომლს“ ამავე დროს თავისი კერძო სალოცავიც აქვს).

ამ საერთო სალოცავის „მოურავი“ ამავე დროს, ბუნებრივია, ამ საერთო თავდასაცავის „მოურავიც“ იყოს. მაინც და მაინც ასეთი ტენდენცია სრულიად ბუნებრივია. თანდათან ისახება გვარი („ფუნა“ „კლასი“) განსაკუთრებული ფუნქციით...

ზოვლიგორა იმის მოწმობაა, რომ აქვე ახლომახლო გრანდიოზული გორაკები არ იქნება, ის გორაკები უფრო უფრო მარტივი შეიძლება იყვნენ მხოლოდ.

ჩვენ სქემით უნდა ვივარაუდოთ, რომ ზოვლიგორას უძველესი ფენა ასევე ძველია. განსხვავება აქ იმ მხრითაა სავარაუდებელი, რომ ზოვლიგორაზე უფრო დიდხანს შერჩა ცხოვრება (იმიტომ, რომ ის სპეციალურ ციხედ და საკადად იქცა). სხვა ახლო გორაკები ამდენადვე ადრე უნდა დაეტოვებინათ, ან თუ ზედ შერჩა ცხოვრება, ის კი არ იყო წამყვანი, არამედ წამყვანი გახდა დაბა. მაინც და მაინც ზოვლიგორას გრანდიოზულობა გამოირიცხავს იმას, რომ ის მხოლოდ მის გარშემო დაბის ციხეა და გვაფიქრებინებს, რომ ის რიგ დაბათა ციხეა.

ამრიგად ჩვენ თვალწინ საზოგადოებრივი განვითარების გარკვეული საფეხურია.

როცა ციხე, აგრე დიდის შრომით შექმნილი, დიდმნიშვნელოვან მომენტად ქცეულა, იქვეა საერთო კულტიც... ისახება, ბუნებრივია, არისტოკრატია, ამ ციხის მოურავ გვარს თანდათან გვერდში ამოუდგება ცალკე დაბებიდან გამოსულებიც (ეს, რა თქმა უნდა, ერთობ გვიან...).

რამ გააქრო ზოვლიგორა? იმან, რამაც შექმნა: საზოგადოებრივი ცხოვრების განვითარებამ, დაწინაურებამ, ტექნიკის წინსვლამ, სოციალური ურთიერთობის თანდათანმა გაართულებამ...

ზოვლიგორა გააქრო კლასობრივი ურთიერთობის წარმოქმნამ, ფეოდალური ურთიერთობის წარმოშობამ, ფეოდალის ციხედ არც ტექნიკურად, არც სოციალურად არ გამოდგებოდა ზოვლიგორა. და თუ ის კლასობრივ ურთიერთობის გაჩენის შემდეგ რამოდენიმე ხანს რჩებოდა, ეს იყო მისი არა აყვავების, არამედ დაცემის ხანა, მისი გაქრობის, როგორც საზოგადოებრივი მოვლენის ხანა (მ—2, 19. ფურც. 47—48).

3. შესანიშნავია, რომ ზოვლიგორა ხალხის რწმენით ეშმაკის გორაა, რომ იქ ეშმაკები ბუდობენ. ეს ფაქტი თითქო იმას მოწმობს, რომ ეს გორა ოდესმე საკულტო ადგილი იყო, მაგრამ არაქრისტიანული კულტისა. ისე რომ ყოფილიყო ეშმაკისად ის ვერ გახდებოდა. მაგრამ ზოვლიგორის ნაშთები უდავოდ მოწმობენ, რომ აქ ამჟამად უწინ ხალხი ცხოვრობდა. მატერიალურ ნაშთებთან ერთად ამის მოწმობაა თვით გორის სახელი ზოვლიგორა-ხულები-ხულები. ის გარემოება, რომ ამ გორაზე ეშმაკებმა დაიბუდეს,

ინას მოწმობს, რომ ამ გორაზე ეკლესია არ აუშენებიათ, რომ იქ ქრისტიანულ სამლოცველოდ არ ქცეულა. ეს კი იმას გვაფიქრებინებს, რომ ეს გორა მის გარშემო სოფლით (ამ სოფელსაც ვერ ვხედავთ) არის სახელი ერქვა) დაცლილა და მოსახლეობა აწინდელ სოფლისაკენ გადასულა (სახელი ხოვლე თან წაუღია) ჯერ კიდევ ქრისტიანობის წინა დროს. კულტის ადგილი, საფიქრებელია, ამის შემდეგაც დარჩა, თუმცა, უნდა ვიფიქროთ, არც თუ ძლიერი, რადგან წინააღმდეგ შემთხვევაში წარმართულ ძლიერ კულტს ქრისტიანულით შეეცვლიდნენ. შეიძლება ვიფიქროთ ადგილის დაცლა დიდი ბნით აღრე მოხდა, ვიდრე ქრისტიანობა შემოვიდოდა (რამდენიმე ასი წლით) და ახალი ხოვლის მოსახლეობას თანდათან დაეიწყებინათვის მიეცა ეს ძველი ხოვლეს კულტი (შეიძლება მოსახლეობის აღრევაც მოხდა, სხვა სახლებს შეერია და ძველი საკულტო ადგილი თანდათან მიეიწყებას მიეცა). ასეთ ვითარებაში ქრისტიანულმა კულტმა საჭიროდ არ სცნო აქ ეკლესიის აგება და ეს ძველი საკულტო ადგილი ეშმაკებს მიუვდო. ასე რომ ძველი ხოვლეს მიტოვების დროს დასადგენად თითქო ეს საბუთიც მოგვეშველება და ის საესებით ეთანხმება ნასოფლარის მატერიალურ ნაშთებს.

სახელი ხოვლესათვის. აქ ეტიმოლოგია (ხოვლევი, ხულევი, ხულები) იმით არის განსაკუთრებით საინტერესო, რომ ის ამ გორას უნდა რქმეოდა. და თუ ამ გორას ეს სახელი (ხოვლევი) ერქვა, ეს იმის მოწმობა იქნება, რომ ეს გორა მართლაც ადგილსამყოფელი იყო გვარის („ხოვლე“ სხვა გორებისაგან განსხვავებულად, განსაკუთრებულ ნაგებობათა შემცველი ხომ არ იყო და ამიტომ ხომ არ ეწოდა ეს სახელი?), რომ ამ გვარს აქ ხულევი რქონდა... თუ ეს ასე იყო და შემდეგ დაბასაც იგივე სახელი ეწოდა, ხოლო კიდევ უფრო გვიან აქედან გადასახლებულმა ხალხმაც ხოვლე სოფელი შექმნა, ეს იმის მოწმობაა, თუ როგორ თანდათან და ბუნებრივად მოხდა, რომ გორა გაიზარდა, ბარად ჩამოსაბლდა და ბუნებრივად იგივე სახელი შერჩა (ხოვლიგორა), შემდეგ გორა თანდათან მიატოვეს და ხოვლე დაბის სახელად შერჩა, შემდეგ დაბა გადასახლდა და თავისი სახელი ახალ მოსახლეობას შეარქვა ხოვლიგორაკი დარჩა (მ—2. 19. ფურც. 56—57).

4. 6. VIII. 1954 წ. ედიშერის³ ჯგუფმა საინტერესო ცნობა ჩამოიტანა ნაბაღრების შესახებ.

³ ედიშერ ხოშტარია. — მაშინ უნივერსიტეტის ლაბორანტი.



მე და ნინა მის სანახავედ წავედით. ძეგვი ბევრჯერ ამივლიდა, აქ სულ ვახტანგ გორგასალი მაგონდება. ვინ იცის სადმე აქ მობოვებოდეს ის სტელა, რომელზედაც ვახტანგის შეწირვები ნიკეთის ტაბატისადმი შეიძლება ყოფილიყო... „ბარგიყარია“ მეტად დამახასიათებელი სახელია. აქ იყო, ალბათ, მონღოლთა დროს იამი, ხოლო შემდეგ ისევე, როგორც უწინაც. — საბაქო ან ფუნდუკი. საინტერესოა: ძეგვი ისეთივე ასპინძა ხომ არ იყო ნიკეთის მისადგომზე, როგორც ასპი კასპის მისადგომზე? თვით ძეგვში გორის ძებნა აზრიანია. ჩვენს „ზვერიაებს“⁴, სამწუხაროდ, ვერაფერი უპოვნიათ (სძებნიეს კია?). ამათ ვერც „ციხედიდი“ იპოვეს, თუმცა მის მიდამოებიდან სიძველის მაჩვენებელი ნიშნები (კერამიკა) კი მოიტანეს. ციხედიდის ადგილმდებარეობა დღესაც დაუდგენელი რჩება... ამავებისათვის ახლა არა მცალდია, სხვა დროს...

ხევეკორდულას ავეყვით. ხევეკორდ (ხევეკორძი) სოფელს აუარეთ (მარჯვნივ მოვიტოვეთ) და ვიწრო და ღრმა ხეობით წავედით. მანქანა დავტოვეთ და ქვეითნი გავყვეთ ძველისძველ გზას, რომელიც ამ ხეობას დიდმისაკენ მიმავალ ხეობებს უკავშირებს. მივდევთ ვიწრო ხეობას და თვალწინ მემოლება ჩვენი წინაპრების მიერ ათვისებულ ქართლის ქედს. მესაქონლეობა, სელი, მგზობლეობა უნდა ყოფილიყო ამ მოსახლეობის უმთავრესი საწარმოო საქმიანობა. სალი ჰავა, საამო წყაროები, უხვი შეშა, ადვილი გზები ხეობიდან ხეობაში, — ყველაფერი ეს მტკიცე და მკვიდრი მეურნეობის პირობა იყო შედარებით ხშირი მოსახლეობისათვის. და ეს მეურნეობა იქამდე მტკიცე იყო, რომ მიუხედავად არაერთგზისი გავერანებისა, ეს ადგილები კვლავ და კვლავ ესახლებოდა, ვიდრე ჩვენს დროში (უკეთ XIX—XX სს-ში) საწარმოო ძალთა განვითარება ისეთი არ შეიქმნა, რომ ეს მთიანეთი აღარ დასახლდა და ახალი მოსახლეობა უფრო ბარს მიეტანა...

ამ ხეობათა შესწავლის შედეგად შეიძლება მხოლოდ იმის ნათლად წარმოდგენა, თუ სად, ან რაში მდგომარეობდა ქართლის სიძლიერე, ის „უცნაური“ უნარი, ფენიქსობით რომ აღნიშნავენ... უნდა ნახო. თუ როგორ ირწყვება სოფელი ნაბარები წყაროს წყლით, რომელიც ექვს კვამლ მთიელს გამოუყვანია. არც სახელმწიფო ქურუმ-მირაბებით და არც ხელმწიფე ან ფეოდალი, არამედ სოფელი (შეიძლება ერთი სახლი, ერთი

⁴ ასე უწოდებდნენ მაშინ ხუმრობით ისტორიულ-გეოგრაფიულ დაზვერვებზე მყოფ ახალგაზრდებს (დ. ბ.).



გვარი). ნასოფლარების სიმრავლე დღეს რომ აღინიშნება ქართლის ქედზე, თუ ზეობებში, მხოლოდ იმისა მოწმობა რომელიც თქვენს ოდესმე ძლიერი ქვეყანა გარეშე მტერმა გაავერანა, ახლა მხოლოდ იმისა სიც, რომ აწინდელი ტექნიკის განვითარებამ მოსახლეობა ბარნი ჩაიყვანა.

ჩვენი ვილისი დადგა და ქვეითად გავყევით გზას. საკმაო აღმართებია, მაგრამ უფრო მძიმე ისაა, რომ სიცხეა, თუმცა ტყე საკმაოდ ანელებს მას. მსუბუქად მივდივარ. ახალგაზრდები ზოგი წინ წასულან, ზოგი ჩვენთან მოდიან. მსიამოვნებს მათი კარბი ენერჯია, ხალისი. მეცნიერების საქმეში მალე საკუთარ ფეხზე დადგებიან, საიმედონი ჩანან... ადვილად წარმოსადგენია, თუ რამდენს შეიძენენ და როგორ ძვირფას მასალას დააგროვებენ. ჩვენი ქვეყნის ისტორია უსაზღვროდ გამდიდრდება მასალით და უტყუარი მასალით... მაშინ ადვილად შეავსებენ „ქართლის ცხოვრების“ სიღარიბეს და ცალმხრივობას, ილია რომ უჩიოდა, ადვილად წარმოაჩენენ ჩვენი ქვეყნის ეკონომიურ (თუ სხვა რიგ) ცხოვრებას წარსულში...

აბულეთის წმინდა გიორგის, შეიძლება ძველად მხოლოდ „აბულეთის“ გორს, აღმოსავლეთის ფერდიდან შევეუდექით. გზის პირს ჩამონახეავეებს ვუქვირდებით. კერამიკის ნამსხვრევები ამ გორაზე ცხოვრებას მოწმობს. ნამსხვრევები ძველს და ნაგვიანეს თანაბრად მოწმობენ. ვბოულობთ შავლევა კერამიკას გაპრიალებულს („სამთავროს“ ტიპისას) და საშუალო საუკუნეებისას. გვხვდება კიდევ უფრო ძველის მანიშნებელი ნამსხვრევები: ღია ვარდისფერი (შუა ბრინჯაოს თუ კიდევ უფრო ძველი?)...

აბულეთის გორა (ასეთი სახელი რამოდენადმე ხელოვნურია:— ადგილს ჩვეულებრივ ნაბაღრებს, ნაბაღრების ხატს და აბულეთის წმინდა გიორგის უწოდებენ, — მაგრამ შეიძლება ასეთი აღდგენა საფუძველს მოკლებული არ იყოს. შეიძლება აბულეთში აბულ-ტოტემის და შემდეგ გვარის ყველა წევრის სახელი იყო ამ გორაზე მცხოვრების, ხოლო შემდეგ ამ აბულების კრებულს და მათ ადგილსამყოფელს აბულეთი გამოხატავდეს) ჩვეულებრივი, ბუნებრივი გორაა, სამი მხრით ღრმა ხეებით შემოზღუდული, უკეთ ორი ღრმა ხევის შესაყარში ცხვირი, — მეოთხე მხრით (სამხრეთით) ის მაღალ ქედს „შუა ცხვირს“ უკავშირდება (ეს „ცხვირი“ კარგი საგეოგრაფიო ტერმინია „კონცხის ნაცვლად). ყელი, აბულეთის გორას რომ აკავშირებს შუა ცხვირის გორასთან, დაბალია და შეიძლება ხელოვნურადაც დადამ-



ლებულია, თუმცა დღეს ეს არა ჩანს (გათხრა უნდა). აბუფერიძის
 გორის მოცულობა საკმაოდ დიდია. გვიან ხანაში (საშუალებიზმამდინა
 კუნებში) აქ სოფელი ყოფილა (10—12 „კომლი“, უკეთ 12-მდე
 ნასახლარი) ორი ეკლესიით. ამ ადგილის სიფართოვეს და მის მო-
 ხერხებულობას უნდა მიეწეროს, რომ ამ გორაზე ცხოვრება არ
 შეწყდა და უწყვეტლად იყო გორის ეპოქიდან დაბის
 ეპოქამდე და შემდეგაც... დიახ, სწორედ გორის ეპოქა-
 დან და არა მასზე ადრე. გორაზე ასვლა, გორზე მოსახლეობა ხის
 შენობას გულისხმობს, როცა ადამიანმა შეძლო ხელოვნური, მტკიცე
 თავშესაფრის გაკეთება. მღვიმე, როგორც თავშესაფარი ბუნების
 მოვლენებისაგან, შენობამ შეცვალა, ხოლო თავდაცვის მო-
 მენტი გორის ფლატე ფერდებმა, გარშემო თხრილმა, ყელმა და
 თხრილის პირს მესერმა (კედელმა?) იკისრეს. ადამიანი მღვიმიდან
 მისმა სამეურნეო განვითარებამ გამოიყვანა: მესაქონლეობის, მემინ-
 დვრეობის განვითარება მღვიმელ საზოგადოებას სულ უფრო და
 უფრო დაბლობისაკენ, ველისაკენ ეწეოდა. საქონლის გამრავლება,
 პურეულის მოყვანის ტექნიკის გაუმჯობესება თვით ადამიანთა სა-
 ზოგადოების გამრავლებას შესაძლებელს ხდიდა. ძველი მღვიმე ვი-
 წრო იყო, როგორც სადგომი, როგორც საცხოვრებელი ადგილი. მე-
 მინდვრეობაც მას უფრო და უფრო ამორბედა ძველ მღვიმეს (ახოე-
 ბის მეურნეობა), რომლის ძველი სათნოება (ვიწრო, მიუღვამელი და
 კლდოვანი ადგილი) ახლა უსარგებლო და შემაფერხებელ გარემო-
 ებად ქცეულიყო: სამეურნეო ცენტრის მოშორებულობა, ჭირახუ-
 ლის მიტანის სიძნელე, საქონლისათვის სივიწროვე, კლდოვანების
 გამო გარემოს სიმწირე, ყველა ამ ახალ უხერხულობათა საკომპენ-
 საციოდ არ კმაროდა ის ერთადერთი სათნოება, რომელიც მას
 დღემდე შერჩენოდა — ადგილის სიმაგრე თავდაცვის თვალსაზრი-
 სით. თანაც ეს სათნოება, რაც უფრო დრო გადიოდა ადამიანი
 ტექნიკურად იარაღდებოდა და ბუნებას სულ უფრო და უფრო
 ეუფლებოდა, თანდათან ჰკარგავდა გადამწყვეტ მნიშვნელობას, რო-
 მელიც მას ძველად ჰქონდა. და ადამიანმა დატოვა ასეთი მღვიმე-
 ები, გორაზე ავიდა. რა თქმა უნდა, ადამიანს ყველა მღვიმე არ
 დაუტოვებია. ისეთი მღვიმეები, რომელნიც ფართო და ნოყიერ სა-
 ხნავ-საძოვრის პირად იმყოფებოდა და არც მეტისმეტად კლდოვან-
 მიუღვამელი იყო, ადამიანს არც ამ პირობებში დაუტოვებია, სა-
 ნამ იქ მღვიმის მიდამოში საჭირო სამეურნეო საქმიანობა
 უხერხდებოდა, ე. ი. სანამ ამა თუ იმ მღვიმეში ცხოვრება ამ მეურ-
 ნეობის შემდგომი განვითარების შემაფერხებელი მომენტი არ გაბ-



დებოდა. (ჩვენი არქეოლოგიის სისტემა, რომ არაფერს ვხედავთ იმის შესახებ, თუ როგორი იყო ძველი ქვის ხანიც მის შესახებ ნის სადგომები აღმოსავლეთ საქართველოში, სადაც ბუნებრივი მღვიმეები არც აგრე თვალსაჩინოა, მით უფრო არაფერი ვიცით აქაური ქვის ხანის ადამიანის სამეურნეო იარაღის შესახებ...) საგვარჯილე ამ თვალსაზრისით უნდა შესწავლილ იქნეს. ეს მღვიმე ჩვენი ამ მოსაზრების კარგი მოწმობა შეიძლება იყოს. განსაკუთრებით ნიშანდობლივია, რომ საგვარჯილეში მღვიმის გარეთ „ღია სადგომიც“ მოიპოვება. უნდა ვიფიქროთ, მთავარი მღვიმეს გარდა, აქ სხვა მღვიმეებშიც გაჩაღდა ცხოვრება, როცა მღვიმელი საზოგადოება გაძლიერდა, დაწინაურდა. ეს ღია სადგომი შეიძლება იმის მოწმობაც იყოს, რომ ეს ხეობა ჩაკეტილი იყო. ასევე საინტერესოა, რომ საგვარჯილეს პირას, სულ რაღაც ნახევარ კილომეტრში (აწინდელი ნასოფლარი) აგრეთვე ძველი (პრინჯაოს ხანის) ცხოვრების (ნასადგომების) კვალი ჩნდება. მოკლედ: საგვარჯილის ადამიანი განვითარდა, მეურნეობრივად დაწინაურდა, გამრავლდა. იბარტყა, იქვე ხეობაში მღვიმეები დაიჭირა, ან „ღია სადგომში“ მოთავსდა, ხეობის გარეთაც გავიდა, მაგრამ თვით საგვარჯილე მან საბოლოოდ არ დასტოვა დიდხანს, რადგან ამ სადგომის მოსახლარისობის მომენტი ჯერ კიდევ სჭობნიდა ამის საწინააღმდეგო მომენტს...

ანალოგიურია გორის ვითარებაც. გორაზე ადამიანი მოთავსდა, როგორც შევნიშნეთ, გარკვეულ დროს, საზოგადოების საწარმოო ძალთა განვითარების გარკვეულ პირობებში. იგულისხმება, რომ ეს პირობები მას შეექმნა ნეოლითის ხანაში. ის გარემოება, რომ სოციალური ტერმინი ადამიანთა საზოგადოების ერთობლიობის აღსანიშნავად გორი (-ქორი) და სახლი (-ციხე) გვაქვს, იმის მოწმობაა, რომ ეს ერთობლიობა (საგვარჯილეში იყო) იმ პირობებში შემუშავდა, როცა ადამიანი მღვიმეში კი აღარ იყო, მღვიმეში კი აღარ ბინადრობდა, არამედ გორზე და აქ მის მიერვე შექმნილ შენობაში, სულ ერთია, ეს შენობა მოღობილი („ჩიხი“) იქნებოდა, თუ მთლიანი ხეებისაგან შექმნილი (ჭიხა, ციხე, ჭიხური). ასეთი სოციალური გაერთიანება შესაძლებელია პალეოლით-ნეოლითის საზღვარზეც დაწყებულ იყოს, მაგრამ ამ ორგანიზაციის საბოლოო გაფორმება უეჭველია მღვიმეში დანადგომიანის გამოსვლის შემდეგ. მისი გორზე (ქორად, სახლად) დაბინავების შემდეგ მოხდა ამის შედეგია და ამისივე მოწმობაა, რომ ქორი (გორი, გვარი) შენობასაც ნიშნავს და სოციალურ ერთეულს, გვარს. ასეთივე



შინაარსისაა სახლი (=ციხე) შენობაც და სოციალური ტერმინულიც (გვარი). საინტერესოა, რომ ტერმინი სახლი (აგრესიული მნიშვნელოვანი და დიდად დამკვიდრებული ქართულ ენაში) უთუვისტომო არაა. მისი შესატყვისია მეგრული ოხორი... ქორისა და სახლის ერთმნიშვნელობა იმის მოწმობა შეიძლება იყოს, რომ წარმოშობით ისინი სხვადასხვა ქართველური ტომების საკუთრებაა და მეორეს მხრით ეს ფაქტი იმის მოწმობაა, რომ ამ ტომებს გვაროვნული ცხოვრების დიდი ნაწილი (თუ მთლიანად არა) ურთიერთისაგან დაშორებულობის ვითარებაში გაუვლიათ ძირითადად. გორის მნიშვნელობის ეს სხვადასხვაობა ქორი — (გორი) სოციალური ერთეული, შენობა-სახლი, გოჯი, ქუჯი-ციხე, ჯიხა, ჩიხი, ჩიხე იმის მოწმობაა, თუ რა იყო მთავარი მომენტი გორის ცხოვრებაში: 1. სოციალური ერთეული (გვარი, გორი, ქორი, სახლი), რომელიც ამ მდლობზე ბინადრობდა და მტკიცე (სოციალური) ორგანიზაციას წარმოადგენდა, 2. შენობა-სახლებობა, რომელშიაც ეს ერთეული ბინადრობდა — რა თქმა უნდა, საფიქრებელია, რომ სოციალური ერთეული ყოველთვის ერთ-პერქვეშ არ იყო და ზოგჯერ, უპირატესად — გვიან, სხვადასხვა პერქვეშ იყო მოთავსებული, თუმცა ჯერ კიდევ სოციალურად ის ერთეულადვე რჩებოდა, თავდაპირველად, მღვიმიდან გამოსვლისას და გორაზე დაბინავებისას ეს ერთეული, როგორც წესი, ერთ პერქვეშ უნდა მოთავსებულიყო; ამის მოწმობაა, რომ ქორი, სახლი სოციალური ტერმინიცაა და საცხოვრებელი ნაგებობის ტერმინიცაა. ერთი გარემოება იქცევს ყურადღებას: ქორი, როგორც შენობა, მაღალ სახლს ნიშნავს სახლზე აშენებულს, სახლი კი ასეთ შინაარსს არ შეიცავს. ეს იმის მოწმობა ხომ არ არის, რომ ქორი უფრო ადრინდელია, რომ ის ამ სოციალური წყობის პირველ ნახევარში და გორაზე შემუშავებული ტერმინია, ხოლო სახლი (სახალი — ოხორი) უფრო გვიანი, სხვა ტომის მიერ შემოტანილი... 3. ციხე-სიმაგრე (ციხე, ჯიხა, ჯიხური), როგორსაც ეს დაფლავებული ადგილი წარმოადგენდა, 4. სადგური საქონლისათვის (ჩიხე, ჩიხი), როგორსაც ეს ადგილი წარმოადგენდა. აქედან კარგად ჩანს, რომ ამ მთაზე ადამიანი გვაროვნული წესით ცხოვრობდა, რომ ადამიანი აქ უპირატესად ერთ პერქვეშ ცხოვრობდა, რომ ეს მთა მას სიმაგრედ ჰქონდა, რომ ამ სიმაგრეში მას თავისი უმ-

5 ამის ნაშთი შეიძლება იყოს ძველი ციხეების ოვალური ფორმა. ძველი სახლი ამ ოვალური ფორმის გორაზე ასეთივე უნდა ყოფილიყო. არსებობ-



თავრესი სიმდიდრე — საქონელი ედგა. ჩაქონელნი და
 ძალთა შემდგომმა განვითარებამ გორი მოშალა (in principle)
 ანი სოციალური ერთეული დაშლის გზაზე ჯერ კიდევ მაშინ შედგა,
 როცა ერთიანი ქერი მოიშალა და მცირე ერთეულები (ფაქტიურ-
 რად) წარმოიშვა. გორზევე რჩებოდა ეს ახალი მოსახლეობა, თუ
 მის ახლოს გორის მიწაზე (დაბა) ჯდებოდა, სულ ერთია სახლის
 რღვევის მომენტი დაწყებული იყო და მას ვერაფერი შეაჩერებდა,
 რადგან ადამიანთა საზოგადოების პროგრესი (-საწარმოო ძალთა
 განვითარება) ამას მოითხოვდა. ზოგი გორა სულ დაიცალა და და-
 ბად დასახლდა, მაგრამ დაბის სოციალური წყობა ინდივიდუალური
 მეურნეობის გამარჯვებისათვის ასპარეზის გახსნა, ის ამით ძირი-
 თადად განსხვავდება გორის სოციალური წყობისაგან. დაბის შემ-
 დგომი განვითარება საბოლოოდ დაშლის იმ სოციალურ წყობას,
 რომელიც გორზე შემუშავდა და რომელიც აგრე დიდხანს ცოცხ-
 ლობს სულ უფრო და უფრო ნაკლების სიმრთელით, დაბის ცხოვ-
 რებაში (დაბა ეკონომიურად კერძო საკუთრების (მიწაზე) თანდათან
 წარმოქმნას გულისხმობს, მაშინ როცა გორი ამის შესაძლებლობას
 გამორიცხავს...

და გორი საბოლოოდ დაადგო ადამიანმა (in principe). ამიერ-
 რიდან ის შეიძლება საერთო სალოცავი იყოს იმის ნიშნად,
 რომ ოდესღაც ფიზიკურად ერთი ერთეული, ერთ ჭერქვეშ მცხოვ-
 რები „ერთისისხლი“ იდეაში ერთიანი რჩება მას შემდეგაც, რაც ის
 ფაქტიურად დაიშალა: ეს ხატი მისი ყოფილი ერთიანობის სიმ-
 ბოლოა (მაგრამ ყველა გორი ფაქტიურად არ დაცლილა თუ
 ის შემდგომ წინსვლას არ აფერხებდა. გორი კი ყველგან მოი-
 შალა სადაც კი ცხოვრება იქამდე განვითარდა, რომ დაბას გაჩენა
 აუცილებელი გახდა. ასე, რომ შეიძლება ესა თუ ის გორი მოიშა-
 ლოს და არ დაიცალოს. ამიერიდან ის გორი კი არაა, არამედ და-
 ბაა სოციალურად). მოკლედ, გორისა და დაბის განსხვავ-
 ვება სოციალური ხასიათისაა: გორი სახლად, ქო-
 რად, მტკიცე ერთეულად (ერთ ჭერქვეშ) ცხოვრებას გულისხმობს,

თოდ ეს იგივე „ციხე“ იყო. „ციხე“ შეიძლება „სახლს“ ნიშნავდა ქვერის ენა-
 ზე, და „უცხო“ „უსახლოს“ ნიშნავს? ფორმაც ამ სახლისა ოველური შე-
 მუშავდა.

საიდან და როგორ წარმოიშვა ტერმინი დაბა მისი შინაარსით — მიწა,
 დაბალი — ჩვენ ვერ ვიტყვით, მაგრამ გორული კაცისათვის მისი სამეურნეო
 იდეალი — მიწა — დაბალს რომ უკავშირდებოდა ეს სრულიად ბუნებ-
 რივია...



დაბა კი დაშლის გზაზე შემდგარი გორია, როცა ინდივიდუალური მეურნეობა წამყვანი ხდება თანდათან, როცა მიწაზე კერძო მფლობელების გამარჯვებისათვის პირობები სულ უფრო და უფრო შეიქმნება და მტყიდება, როცა გვირის ძალა ეცემა, როცა გორი კონსერვატულ — რეაქციულ ძალად ქცეულა, როცა ინდივიდუალური მეურნეობა პროგრესის მატარებელია — როცა მიწის ნაკვეთების დამისებას, შეკავებას, დასაკუთრებას და, ბოლოს, დაუფლებას მოითხოვენ სამეურნეო საზრისიანობა, საზოგადოებრივი წინსვლა (საინტერესოა გურიაში: „ჩემი ნაკავო“, „გამობა“, „ყანა გაუშვა“ ახლა რომ იტყვიან. არ კი ესმით, რომ ეს ნიშნავს: მიწა გაათავისუფლა, რომელიც აქამდე „შეხუთული“, „შეკავებული“ ჰქონდა. შეიძლება ადგილი სამსახურთე ასეთ ზუთვასთან იყოს კავშირში...), ამის შემდგომი თავგადასავალი გორის, როგორც ფიზიკური მოვლენის, ჩვენთვის საინტერესო არაა: შეიძლება ამა თუ იმ გორაზე სალოცავი (ხატი) ქრისტიანულმა ეკლესიამ შეცვალოს (ეს კიდევ არის რამოდენიმე კავშირში ძველი გორის შინაარსთან), შეიძლება ძველი გორის ადგილი ციხემ (ფეოდალურმა) დაიჭიროს, შეიძლება ფეოდალის სასახლემ. ამას რაიმე კავშირი გორის ცხოვრებასთან აღარ აქვს.)

დღეს აბუღეთის გორაზე ორი ეკლესია არის. ისინი ერთი დროისანი არ ჩანან. მომცრო ეკლესია თითქოს უფრო ძველი უნდა იყოს, თუმცა X—XI საუკუნისაზე ადრინდელი არც ისა ჩანს, მაგრამ უჩვეულოა ორი ეკლესია და ასეთი მოცულობისა (განსაკუთრებით მეორე) ამ პატარა სოფელში. რა თქმა უნდა, ეს ეკლესია სოფლის ეკლესია არაა. მას ამავე დროს სხვა რაღაც დანიშნულება უნდა ჰქონოდა. იყო თუ არა აქ საკრებულო-საეპისკოპოსო ძველ დროს, ჩვენ არ ვიცით. არც ისა ჩანს, რომ აქ მონასტერი ყოფილიყო. არც ის ვიცით, რომ ეს ეკლესია რომელიმე ფეოდალის კარის ეკლესიაა. თუმცა დიდ ფეოდალს შეეძლო საგვარეულო ტაძარი ასეთი აეშენებინა. ამისათვის მაგალითად საკმაოა ცაიხი ბაღვაშების, ან პიტარეთი ქაჩიბაძეების და სხვ. მაინც და მაინც ეს ეკლესიები იმის უდავო მოწმობაა, რომ ეს ადგილი ნაბალრები დიდმნიშვნელოვანი პუნქტი პოლიტიკურ-ადმინისტრაციული ყოფილა იმ დროს. ახლა თუ ჩვენ გავითვალისწინებთ, რომ ამ ნაბალრების დასამხარი მთები სავსებით ათვისებულია იმ დროს, რომ ეს მთები დღეს სავსეა ნასოფლარებით და თვით ამ ნაბალრების მიდამოში არაერთი ასეთი ნაკვალევი მოიპოვება, მაშინ ადვილი გასაგები იქნება ნაბალრების ცენტრობა.



მაგრამ ნაბაღრებში კიდევ უფრო საინტერესოა აშკარა კვ-
 ლი იმისა, რომ თავდაპირველად აქ შესანიშნავი ტაძარი ~~ქრტიანული~~
 ამ ტაძრის დანგრევის შემდეგ და ამ მასალით (უხეიროდ ~~განადგინდა~~
 ნებული მასალით) აუგიათ ეს ეკლესიები X—XI საუკუნეებში. გა-
 დარჩენილი ფრაგმენტები: შესანიშნავი სვეტის ბაზისი, თვით სვე-
 ტები მრავალწახნაგოვანი და მრგვალი, ვარდული ჩუქურთმა და ვა-
 ზის მოტივი მტევენებით, — ყველაფერი მოწმობს იმ ძველი ტაძ-
 რის სილამეს და მორთულობას. ამ ფრაგმენტების ზოგადი იერი
 ქალეთის სიონს გვაგონებს და არც არაფერია იმაში შეუძლებე-
 ლი, რომ ის ძველი ეკლესია აქ აგებული ყოფილიყოს VI—VII საუ-
 კუნეებში, რაც თავისთავად ძვირფასი მოწმობაა იმისა, თუ რა
 ძლიერი იყო ეკონომიურად მთიანი ქართლი იმ დროს, როცა ფეო-
 დალური ურთიერთობა საბოლოოდ იმარჯვებდა. ასე რომ ფეოდა-
 ლიზმის გამარჯვების ხანის გასაშუქებლად კიდევ ერთი ახალი ფაქ-
 ტი მოვიპოვეთ ჭვარის, ჭვარ-პატიოსნის, ატენის სიონის, ქალეთის
 სიონის, ბოლნისის სიონისა და სხვა „სიონების“ გვერდით.

ნაბაღრების დასავლეთის ფერდი მოეხილეთ. აქ მრავლად
 იბოვება კერამიკის ნამსხვრევები როგორც ძველი, ისე ნაკვიანვე-
 აქვე დასავლეთით, შუა ცხვირის ხეცს ვაღმა, დღეს რამოდენიმე
 კომლი მთიული ბინადრობს. ამ სოფელში გავედით და მოხუც სვი-
 მონ წიკლაურს ვეწვიეთ. 100 წლის მოხუცია. პაპა თანდილა გად-
 მოსულა მთიულეთიდანო როცა იქ გზა გააყავდათ და ხალხს დიდი
 გასაჭირი დაადგაო. (სიმონის მამა ზურაბი ყოფილა). მაშინ მრავ-
 ლად წამოსულან მთიულეთ-გუდამაყრიდანო. ასეთი რამ, მახსოვს,
 მანგლისის მიდამოებშიაც დამიმოწმა ერთმა მთიულმა. ეგევე დაუ-
 მოწმებიათ გიორგი ცქიტიშვილისათვის გოსტიბელ-გარგალელ მთი-
 ულებს... აქ, რა თქმა უნდა, 1804 წლის აჯანყება იგულისხმება
 (რომლის შესახებ ჩვენი ზოგი ისტორიკოსი ფიქრობს, რომ ის
 ანტიფეოდალური იყო... ნამდვილად კი იქ მთაში ფეოდალები მათ
 არ ჰყავდათ, ხოლო სახელმწიფო უწყების წინააღმდეგ აჯანყებულ-
 ნი, აქ ისინი ფეოდალ ციციშვილს, თარხნიშვილს თუ ჭავჭავაძეშვილს
 შეეყარნენ...).

სვიმონ წიკლაურის ცნობით, თბილისში ისინი ძეგვით კი არ
 დადიოდნენ, ვიდრე რკინის გზა არ იყო, არამედ მთას გადაივლიდ-
 ნენ და დიღომში ჩამოვიდოდნენ. დღეს გეოგრაფია შეცვლილია,
 სვიმონ წიკლაური მრავალ ნასოფლარს უჩვენებს. ჩვენი მამ ულე-
 ბი, ასე უწოდებს სახნავ-სათესს, მზვარეს არის და სათოვლიას
 მოგვყავდა სე ლ ი (თბილისში ჩაგვქონდა და სანახევროდ ზეთს

გვიხდიდნენ). პურელი, ვენახიც უნდა ყოფილიყო აქა-იქ (დაე-
რებს მრავლად ვაბოულობთ), და უმათერესი — ოთხფეხა საქონე-
ლი... უეჭველია ამათვე ექნებოდათ ფურტურის მეურნეობა და
ხელოსნობა (შალის ქსოვა). ცალკე აღსანიშნავია მორწყვის საქმე,
მცირე ნაკადულების გამოყენება. ასეთი რამ უხსოვარი დროიდან
ექნებოდათ ამათ, გარეშე ყოველგვარ სახელმწიფოებრივ ღონისძიე-
ბისა.

ასე რომ, იმ ძველ დროს შიდა ქართლი ქვემო ქართლისაგან
ან მთებით გაყოფილი კი არ იყო, როგორც ეს დღეს არის, არამედ
სწორედ ეს მთები (დასახლებულ-ათვისებული) შიდა ქართლს აკავ-
შირებდნენ ქვემო ქართლთან. ასე რომ, ქართლის ქედის მოხილვა
სულ ერთიანად ცვლის ჩვენს წარმოდგენას საშუაალსაუკუნეების
ქართლზე, გვიამყარავენს მისი მეურნეობის ხასიათს, გვიმოწმებს
მის ძალას. XIX საუკუნის დასაწყისისთვის ეს ადგილები სრული-
ად დაცლილი იყო და გაუდაბურებული, მხოლოდ ბარში ბეტუტა-
და შინელებული სიცოცხლე. მთის სრული დაცლა, ხოლო ბარის
გადარჩენა იმის მოწმობაა, რომ ბარის სიცოცხლე უფრო ძლიერი
იყო, რომ ქართული მეურნეობა უკვე დიდი ხანია უბირატესად ბა-
რის მეურნეობით განისაზღვრებოდა, რომ მთა მეორეხარისხოვანი
იყო, რომ წამყვანი მეურნეობა ბარისა იყო და განვითარებული
ფეოდალური მეურნეობა სხვაგვარი არც შეიძლება ყოფილიყო სა-
ქართველოში. სადაც მევენახეობა, მეაბრეშუმიეობა
და მეხორბლეობა-ამებალეობა იყო განვითარებული.
და ეს ფაქტი (მთის დაცლა, მიტოვება) ისე უნდა გავიგოთ, რომ
საერთო გასაჭირისას ის მოსახლეობა (თავისი მეურნეობით) მოი-
შალა, რომელიც უფრო სუსტი და მეორეხარისხოვანი იყო (ბარს
არანაკლები გასაჭირი ადგა გარეშე და შინაური მტრებისაგან, მაგ-
რამ მან მაინც გაუძლო თუნდაც ძლიერ დაზარალებულმა). ასე
რომ, ამ ადგილების დაცლა მხოლოდ ლეკთა თარეშით როდი აი-
ხსნება, ლეკები, მართალია, პირველ ყოვლისა მთებს ეტანებოდნენ,
აქ იღებდნენ ბინას, მაგრამ ეს იპიტომ ხდებოდა, რომ აქ მთაში
მათ ნაკლები წინააღმდეგობა ხდებოდათ და მთაში მოკალათებუ-
ლები ებრძოდნენ ბარს, რომელიც მათ მედგარ წინააღმდეგობას
უწყევდა. მაინც, XIX საუკუნის დამდეგისათვის ქართულ ფეოდა-
ლურ საზოგადოებას მთა უკვე დაკარგული ჰქონდა და იქ, თუ
ლეკი არ ბუდობდა, არც ქართველი ჰქონებდა. ასე რომ, როცა
რომელიმე საშუაალსაუკუნეებში (VI—XIII ს.) ქართლის ქედი
შვიდროდ დასახლებული იყო, ეს იმის მოწმობა კი არ არის, რომ

აქ იყო ცენტრი ქართული ფეოდალური ურთიერთობისა, არა მხოლოდ იმისა, რომ ბარის ამ დროს კიდევ უფრო ძლიერი იყო, არამედ დასავლური ურთიერთობის სოციალურ-ეკონომიური ცენტრი და მართლაც ქართული ფეოდალური ურთიერთობა ეს არის ბარის და ზეგანის საწარმოო ძალთა განვითარების შესაბამისი წარმოებითი ურთიერთობა და არა მთის მეურნეობის ზედნაშენი. მართალია, ქართლის მთა არც ისეთი მთაა, როგორც, ვთქვათ, არაგვის თუ ქსნის მთა, მაგრამ ისიც ხომ მართალია, რომ აქ წამყვანი ვენახი და ბაღი არაა და რომ მეზობლებაც აქ არაა უმთავრესი დარგი და არც მევახრე მუშეობას შეუცვლია აქ სელი. ეს მთა უთუოდ პირველობდა ამის წინა ხანაში, საგვარეულო წყობილების დროს, როცა უმთავრესი სამეურნეო მნიშვნელობა მესაქონლეობას ჰქონდა. მიწაზე კერძო საკუთრების გამარჯვება და ამის შესაფერისი ინსტიტუტის წარმოშობა ბარის მეურნეობის შედეგია — მონათმფლობელობა თუ ფეოდალიზმი, მთაში ერთი და იგივე სუსტად და ისიც ბარის მეტ-ნაკლები გავლენით ისახება ხოლმე და სუსტია იმისდა შესაბამისად, რაც უფრო „მთურია“ მეურნეობა, ხოლო მაღალ მთიანეთში ის ვერასოდეს ფეხს ვერ იკიდებს („ისტორიის გარეშე“ ხალხები, პატრიარქალურ-საგვარეულო წყობას შერჩენილი ხალხები).

სიმონ წიკლაურმა ერთი განსაკუთრებით დიდი მნიშვნელობის ცნობა მოგვაწოდა (მას ეს ცნობა ორიოდე დღის წინ ედიშერის ჭგუფისათვის მიეწოდებინა): აქვე ახლო (სოფლიდან სამხრეთით) მთაა, მზვარე ჰქვია. ამ მთის მაღლობზე ველობია, იქ ჩვენი „მანულებია“ (სახნავ-სათესი). ამ მთის ფერდზე ჩვენ კალო გვქონდა, მახსოვს იქ ბევრი ეყარა ჭიქის ნამსხვრევები (ციხფერი, დაწნულ-დაგრებილი ნამსხვრევები), ძველ დროს იქ ჩანს ჭიქას აკეთებდნენ. ედიშერი და ოთარ ლორთქიფანიძე წავიდნენ ადგილის დასათვალიერებლად. ერთი მთიული გაიყოლიეს თან. მე, ნინა და დევი სიმონთან დავრჩით. მთიულს ძველი ადათი შემორჩენოდა. გაგვიმასპინძლდა. იგონებდა თუ რამდენი ძველი ნასოფლარი იცის, ზოგი მათგანი დიდი სოფელი უნდა ყოფილიყო (ფიჭვები). გვიდასტურებს გზების სიმრავლეს, აქედან რომ დიდმისაკენ გადადიან, აღნიშნავს, რომ „ბაღი“ ძველად აქაც უკეთებიათ, ამას ქვევრები მოწმობენ. სიმონი „ბაღში“ ვენახს გულისხმობს, ასე რომ ეს საბეული ნაბაღრები ამ ადგილს შეიძლება XIX საუკუნეში შერქმეოდეს მთიულთა მიერ. მთიულეთიდან ჩამოყოლილი გაგებაა ალბათ, სიმონს რომ წამოცდა და ძეგვის მხარეს (სადაც ეს მთიუ-



ლები ღვინოს ყიდულობდნენ) ქართლს უწოდებს და ჩანს, ამ მთიან ადგილებს „ქართლიდან“ გამოირიცხავს, მაგრამ უფროსი ვაქნებით, თუ ვიფიქრებთ, რომ აქ დაპირისპირებულია მთა და მთარი (ბარი „ქართლია“), ისევე როგორც ეს ბაზალეთელმა (სოფელ მლაშედან) მთიულყოფილმა და „გაქართველებულმა“ დაგვიდასტურა ამას წინათ.

საინტერესოა სიმონის გამოთქმა: ტყე იყო (გულისბობს მთების თხემ-პლატოებს), გაეტეხეთ (ახო) და მამულად ვაქციეთ. ჩვენში მამული ვენახოვანს ეწოდება, აქ — სახნავ-სათესს (შრომის დაბანდება-დახარჯვა და ამ ნიადაგზე დაუფლება-„მამული“). სიმონ წიკლაური გუდამაყრელია და მთიულს არ უწოდებს თავს. სიმონის ცნობით ამ ადგილების მეზატონე ციციშვილი იყო. ყოველ წელს მოდიოდა და მახტა მიჰქონდა. ბოლო წლებში წლიურად 33 მანეთი. ამაში გამოიხატებოდა ამ მთიულების დამოკიდებულება მიწის მფლობელისაგან...

ედიშერი და ოთარი დაბრუნდნენ და ჭიჭის საწარმო ს უტყუარი ნიშნები თან მოიტანეს. ასეთივე საწარმო ამავე ჯგუფმა (ედიშერის ჯგუფი) აღმოაჩინა ნიჩბისის ხევეში შარობის მიდამოში („ჭიჭიანი“). სამწუხაროდ, ჩვენ ჯერ კიდევ ცოტა რამ ვიცით წარმოების ამ დარგის შესახებ, ჭიჭის მოხმარების სიფართის შესახებ ფეოდალურ საქართველოში, რომ რაიმე გარკვეული ეტყვათ ამ მონაპოვართა შესახებ... მაინც და მაინც ამ საწარმოების ნაშთის აღმოჩენა ფრიად მნიშვნელოვანი ფაქტია... (24, 28-ფურც. 11—42).

5. ვახუშტი, აღწერა... 143

„კვალად არიან გორა-მთათა ზედა შენი ეკლესია-საყდარნი, სადაცა ძნიად ხედებიან კაცნი თუნიერ დღესასწაულთა მათთა. ამისათვის, რამეთუ, ვინათგან კერპობასა შინა მათ მთა-გორათა ზედა იყუნენ კერპნი აღმართებულნი და დღესასწაულობდნენ მუნ სილოდობითა, და ქრისტიანობასა შინა შემუსრნეს კერპნი, არამედ კვალად არა დაცხრენ მუწვე განცხრომასა სიმთვრალითა, სილოდობითა და როკვითა, აღაშენეს მათ ზედა მუნ ეკლესიანი, რათა თავყვანი სცენ ამათ და არღარა მოიხსენონ კერპნი სილოდა განცხრომითა“.

ვახუშტის დაკვირვება სწორია. ოღონდ გამოსაცნობია თუ რატომ ჰქონდათ „კერპობასა შინა მათ კერპნი აღმართებულნი მთა-გორათა ზედა“...



წარმართმა ქართველებმაო „კვლად უწყოდინ დღესასწაული კერბთა, ღმერთთა თუსთა. განვიდეს თუთ მეფე და დიდებულნი და მცირებულნი ბუკ და ბაბითა და ყოვლითა ძნობითა და სახიობითა შესწირვიდინ ძროხათა, კართა ცხოვართა და ნადირთა. თაყვანისცემდნენ არმაზს და შემდგომად ზადენს და მერმე სხვათა ღმერთთა. არამედ უმეტეს დიდი იყო დღესასწაული არმაზისა და შემდგომად თაყვანისცემისა ჰყვიან ნადიმნი და განცხრომანი დიდითა ჭამითა და ღვინის სმითა, როკვითა ფერკისითა, პირობითა (sic) სახიობითა და ძნობითა სამდღე და მოიქციან თუსთუსად სახით... ხოლო ეამსა ქრისტეანობისასა ნაკერპავთა მათ მთათა მაღალთა და ბურცვთა ზედა ესევეითარევე იყო განცხრომა-როკვანი; ამისთვის აღაშენეს მათ ზედა ეკლესიანი და ჯვარებობდიან მუნ. ვითარცა აწ, ფერკისა სიმღერითა გაათენიან“ (მ—2, 9. ფურც. 28).

6. გორაების აღმოჩენის მნიშვნელობა განსაკუთრებულია: ის უშუალოდ უკავშირდება ან უფრო სწორად, საფუძველია ქართული ქალაქის გენეზისის საკითხისა, საფუძველია ქართული ციხის, განსაკუთრებით ადრეფეოდალური ციხის გენეზისის საკითხისა.

გარეგნული ფორმაც კი ადრეფეოდალური ციხისა გორიდან, მისი ოვალური ფორმიდან ამოდის, დაბოლოს, გორაების დასახელებანი ტოპონიმიც, ცხოველი მაჩვენებელიც, მეტყველი მოწმობაა ქართველი გვარების (გორების?) და ტომების განსახლებისა ჩვენს უძველეს წარსულში.

გორია ის ემბრიონი, საიდანაც განვითარდა, იშვა და ბა, ციხე, ქალაქი, სალოცავი (მ—2, 19. ფურც. 36).

7. ეს ჩვენი დაკვირვება ამ გორაებზე, როგორც უძველეს ნამოსახლევზე, მიწის მოქმედი მოსახლეობის უძველეს ნასადგომეზე, საშუალებას გვაძლევს სოფლების შედარებითი ქრონოლოგია შევიმუშავოთ. უფლება გვაქვს ვიფიქროთ, რომ ის სოფლები, რომლებიც ასეთ გორაებზეა, ან მის ფერდებზე, თუ ასეთი გორის ძირას არის გაშენებული, ასეთი სოფლები უძველესია (რა თქმა უნდა, გამორიცხული არაა, რომ რომელიმე ასეთი სოფელი ახლახან დასახლებულიყო ძველის გადაშენების შემდეგ, მაგრამ ეს არ უარყოფს იმ დებულებას, რომ ის „ძველი სოფელი“ უძველესია). ასეთი სოფლები უნდა ყოფილიყო იმ ძველ დროს ერთ გორაზე, თუ არაერთ



გორაზე [რომი შეიღ გორაზე იყო, პლოვდივი ზეთ გორაზე იყო, დიდი მცხეთა სამ გორაზე იყო, თბილისი სამ გორაზე იყო, მწიგნობარნი ციხე, კალა, ისნი] შეიძლება ვიფიქროთ, რომ არც უჯარმა მწიგნობარნი გორაზე], თუ ამ გორის ფერდზე (შემდეგ) და ამ გორის ძირას (ციხეზე უფრო გვიან). ასე რომ, გამოდის, თავდაპირველად გვარი თვით იყო სიმაგრეში („ციხეში“, „ჯიხაში“), ე. ი. გორაზე რომელსაც დაქანებული გვერდები და გადაულახავი თხრილი მიუვალს ზდიდა. იდეალური იყო, როცა დაქანებული გვერდები ხევს უწყლოს თუ წყლიანს ებჯინებოდა, მაშინ თხრილი ერთი ან ორი მხრით უკეთვლებოდა. თუ თხრილი ერთი მხრით ჰქონდა მხოლოდ, მაშინ მას თითქო „ყელი“ უნდა რქმეოდა (ასეთია „საყდრის ყელი“ ჩემს სოფელში — ვოგოლეისუბანში. ალბათ ეს უბანი სწორედ იქ იყო პირველად ვაშენებული, სადაც შემდეგ საყდარი იყო. ვველისებრი ძველ ნასაყდრალს და არა XIX საუკუნეში აგებულ ეკლესიას). ყელი აქვს მაგალითად მცხეთას („ძველ მცხეთას“) კოდმანის მხრიდან.

დრო გადიოდა, ცხოვრება წინ მიდიოდა, საწარმოო ძალები ვითარდებოდა და გვარიც თანდათან მრავალრიცხოვანი ზდებოდა. გორის სოფლები იბარტყებდნენ: არც მეურნეობის სახე, არც სატრანსპორტო საშუალებანი არ ქმნიდა დიდი რაოდენობით ერთად ცხოვრების პირობებს. გამოყოფა და სოფლის ამეწება აუცილებელი იყო, მაგრამ თავდაცვის საკითხი, წყალი, სალოცავი, სხვა პირობების გვერდით ძლიერად მოქმედებდნენ და ახალსოფლის ადგილს განსაზღვრავდნენ. ძველის, მშობლიური გორის მსგავსი გორა შესაძლებელია ეპოვნათ, მაგრამ ამ ახალ გორას ის სიწმინდენაკურთხობა აკლდა და, მეორეც, ახლა უკვე არც ის ძველი გორა იყო თავდასაცავი: მან ეს მნიშვნელობა, როგორც წესი, დაკარგა და ახლა უმთავრესად რელიგიურ სიწმინდედ იქნა ხატი, ძირი ხატი, მაგარი ხატი, ჭვარი, ჭვარობის ადგილი, წინაპართა სასაფლაო, სალოცავი (რა თქმა უნდა, იმ ადგილებს გარდა, რომელნიც ციხეებზე იქცნენ). გაძლიერებული და გამრავლებული გვარის ადგილსამყოფელი ხევიც, თავს ახლა ხევი იცავს ერთად, ან ხევთა კავშირი, „ბედნიერი ხევი“, რომელიც რელიგიურად დაკავშირებულია იმ ძველ გორასთან (შესაძლებელია, რა თქმა უნდა, რომ ეს გორა მთელი ხევის მთავარი სიმაგრეც იყოს, მაგრამ ეს სავალდებულო არ არის და ხევის ციხე-სიმაგრე შეიძლება სხვაგან ვაშენდეს, სადაც ეს უფრო მოხერხებული იქნება ყველა მოსახრებით...), მაგრამ რელიგიური პიეტეტი, წინაპართა საფლავის მაღლი შაინც და შაინც

იმ ძველ გორას და მის ფერდზე, თუ მის ძირას დამკვიდრულ
სოფელს უკავშირდება.

ამრიგად უძველესი სოფლები ესაა გორის სოფლები.
დგომი ხანისა ესაა სხვა სოფლები ხეობიდან. წყალი, თავდაცვა და
საკუთარი ხატის სიახლოვე სხვა სამეურნეო მოსაზრებების გვერ-
დით ძლიერად მოქმედი ფაქტორებია.

სხვა სოფლები მე უფრო გვიანი ხანის წარმონაქმნი მეჩვენა.
ასეთია მაგალითად სოფლები, რომლებიც სარწყავ რუს უკავშირ-
დებიან. ეს „რუისპირები“ (პირობითია) შეიძლება ხშირად (და
უპირატესად?) ხელოვნურადაც იყვნენ წარმოშობილი, მე რუე-
ებად, მე ვენახებად თუ მესეფებად დასმული დიდ-
კაცთაგან. ასეთი მეჩვენება მე მაგალითად სართიჭალა, ვახტანგ
გორგასლის რუზე, ბოსტან ქალაქი რომელიღაც მეფის რუზე, ნას-
ტაქისი რომელიღაც მეფის მერუე-მეზვრენი, გლახა-მესეფეები
ქსნიდან გამოღებულ სამეფო რუზე — და სხვა (გვიანი ასეთი
სოფლების ჩვენება, ალბათ, ადვილია).

სხვა სოფლები კიდევ უფრო გვიანი, სავაჭრო სამიმოსვლო
გზებს უკავშირდება, მაგრამ ეს მეტად გვიან, რადგან ვხა ძველ
დროს არც აგრე მშვიდობის მალწყებელი იყო და საფიქრებელია
ხშირი არ იყო სოფლები: — ქარვასლები, ფუნდუკები, იამები,
ასპინძები, ხიდისთავები...

1. სოფლები, რომელნიც შერჩნენ გორ ა-ე ბ ს.

2. სოფლები, რომელნიც წარმოიშვნენ, გორაების გარეშე (გო-
რაების ხანის შემდეგ).

3. სოფლები, რომელნიც წარმოიშვნენ რუის პირად („რუის-
პირები“: სართიჭალა, რუისპირი და სხვა).

4. სოფლები, რომელნიც გაქალაქდნენ.

5. სოფლები აგარაკებით.

ასეთი დაკვირვებით თითქო შესაძლებელია „ძველი“ და „ახა-
ლი“ სოფლების დადგენა (რა თქმა უნდა, შედარებითი ქრონოლო-
გიით). გორაებს შერჩენილი სოფლები უძველესია, ასეთი სოფლე-
ბის ნაბარტყია ხევში სოფელი, რომელსაც გორა არ ახლავს. ასეთი
სოფელი შეიძლება მაშინ წარმოშობილიყო, როდესაც გორამ
დაკარგა თავისი მნიშვნელობა როგორც თავდაცვის საშუალებამ,
როცა, მაშასადამე, თავდაცვა უფრო დიდ ტერიტორიას (ხეობას,
ან ხეობათა კრებულს) გულისხმობდა, ე. ი. როცა „ბედნიერი
ხევი“ შეიქმნა, რომელიც თავს საერთო ძალით იცავდა, ამ ნაბარტყ
სოფლებს ძირი სალოცავი იგივე გორა (ხატი) ჰქონდათ,



რომელიც ამ გორას ძირში თუ მის ფერდზე შერჩენილ სუფიერებს
 ჰქონდა სალოცავად, აქ ამ გორაზე, (ან ეს გორა) იყო ის მკვლარის
 ნატი (მ—2, 19ა. ფურც. 154—159).

8. ჰყონაგვარა (ნიგოთში ჩასაველს) წიფ-
 ნაგვარე, წიფნაგარე, „მთაგორიანი ადგილი“ —
 აქედან ჩანს, რომ მთა=გორი; გორმაღალი (გამიგონია),
 დადგორი, რა თქმა უნდა აქ „გორი“ „მთას“ ნიშნავს.

გორზე თუ გორაზე ცხოვრობდა ერთეული მოსახლეობისა. ეს
 იყო ერთი გორი მოსახლეობა, რომელიც მეორე (თუ მესამე და
 ა. შ.) გორი მოსახლეობისაგან განსხვავდებოდა იმით, რომ ერთ
 განცალკევებულ სისხლით მონათესავეთა ორგანიზაციას წარმოად-
 გენდა, ეს იყო მისი ნიშანი, ასე რომ, გეოგრაფიული
 ცნება გორი შეერქვა მოსახლეობის ერთეულს გარ-
 კვეთლი ნიშნის მატარებელს, მოსახლეობის ერთფე-
 როვან ერთეულს (ეს უკვე შემდეგ) ე. ი. სოციალურ ერთეულს —
 გვარი.

რაც შეეხება გორისა და გვარის განსხვავებას, ასეთი რამ ბუ-
 ნებრივად მოხდა, რამდენადაც არსებობდა ორივე გამოთქმა გორა,
 გვარა, გვარი, გორი. შინაარსის დიფერენცირებისას ერთს შერჩა
 „გორი“, ხოლო მეორემ მიიღო „გვარი“ (ისევე როგორც „პატ-
 რონი“ „პატონი“), ფონეტიკური მოვლენა აღამიანმა ცნებე-
 ბის განსასხვავებლად გამოიყენა.

ახლა „ჭვარის“ შესახებ. ეს ტერმინიც ფონეტიკური მოვ-
 ლენის ნიადაგზეა მიღებული. უნდა დავეშვათ, რომ იყო დრო,
 როცა გორი-გვარის ერთ-ერთი გამოთქმა იყო ჭორი, ჭვარი.
 დროცა გვარი გორიდან ჩამოვიდა, მის ფერდზე ან ძირში მოთავს-
 და, ან არადა შორიხლოს დაჭდა, გორზე მას სალოცავი დარჩა.
 (სალოცავს ის ვერ წამოიღებდა: სალოცავი ერთი პირის კი არ
 იყო, საერთო-საგვარეულო იყო ათასწლოვანი ტრადიციით ნაკურ-
 თნი). სრულიად ბუნებრივია, რომ ამ ტერმინში—გორი, გვარი—
 ამ საკულტო საქმიანობის შინაარსიც შესულიყო და რაკი არსებობ-
 და ამ ტერმინის სახესხვაობა ჭორი-ჭვარი, აღამიანმაც ეს განსხვავ-
 ვებული შინაარსი სალოცავი ადგილი, საკულტო ად-
 გილი ამ ტერმინით აღნიშნა. ასე გაჩნდა სამი სხვადასხვა ტერმი-
 ნი გორი, გვარი და ჭვარი სხვადასხვა შინაარსით, ერთი შინაარსის
 ტერმინი გორისაგან, რომელიც სამნიარად გამოითქმებოდა (საზო-



გაღობის განვითარებისდა კვალად საუცუნეთა მანძილს (მეცნიერული
2, 19. ფურც. 18).

9. ჯ ვ ა რ ზ ე სადღაც მაქვს შენიშვნები. მასალა ხომ მაქვს და
მაქვს. დიდი მნიშვნელობისა ჩანს.

გ ო გ ო — ჯ ო ჯ ო (მძრომ.).

გოყინი — ვირის ყროყინი, კოყინი; ჭლოყინი (ჩვენში).

გომარდი — ჯომარდი.

ვარჯიში — ვარდიში (ხაჰაპურძე).

გ უ მ ა თ ი — ჭუმათი (?).

გ/ი/ლები — ჯილებ (?).

გ რ გ ო — ჯორყო, ჯირკი (?).

რომ ქართულ ქართველური ენების სამყაროში გ-ანი უ შ უ-
ა ლ ო დ ჯ-ან ა დ იცვლებოდეს, თითქო არ დასტურდება, თუმცა
ამ ენების ისტორიული შესწავლა ისე ნაკლებია, რომ რისამე
შტკიცება ან უარყოფა სახიფათოა. ასე რომ, „გორი“, „გვარის“,
კავშირი „ჯორი“ „ჯვართან“, მსჯელობისათვის ამოსავალ მომენტად
არ გამოდგება და თვით არის დამტკიცების საგანი...

ჯვარი, როგორც დღეს აღიარებულია, სალოცავის შინაარსით
იხმარებოდა ჯერ კიდევ ქრისტიანობის წინა ხანაში, თუმცა ქრის-
ტიანობის შემოსვლის ეპოქაში „ჯ უ ა რ ი“ უეჭველად იყო „ძელი გარ-
დაჭდობილი სასიყვდილოთა კაცთა დასამსჭუალავად“, ე. ი. ჯვარს
ის ფორმა ჰქონია უკვე, რაც შემდეგ ამას მოწმობს სახარების
თარგმანი (მ—2, 19⁰. ფურც. 3).

10. საბა: გორი — ბორცვი.

გორა — მცირე ბორცვი.

გ ო რ ი, საქარეს გორი, საკვერნიეს გორი, გორმაღალი, თე-
ლათგორი, ზედაგორი, ქვედაგორი, დიდგორი, შუაგორი,
გრძელი გორი, კუდიგორი, გორა (ბერეჟოული), ნაკარგო-
რა, სამგორი...

გორი თუ ოდესმე რომელიღაც ტომის (ქართველურის) ენაზე
აღნიშნავდა მთას, შემდეგ, როგორც ჩანს, მას აჯობა მთაჲ.
გორი კი „მთის“ ცალკეულ განკიდულს შერჩა. ასეთი გან-
კიდული, სადაც კი იყო, ყველას გორი ეწოდა, ან უკეთ, ასეთი სა-
ხელი შერჩა მათ. ბარში თუ ზეობაში ასეთ განკიდებულს გორაგბ-



ზე გარკვეულ დროს მოსახლეობა მოეწყო და მრავალ საცხოვრებელ მანძილზე იქ ცხოვრობდა. ამ ერთ მთლიან მოსახლეობასაც (ან გვარი) ეწოდებოდა ალბათ. ამავე ტერმინს უკავშირდება ამ გვარის სალოცავი ქვაბი (იგივე გვარი — გორი). ამრიგად საცხოვრებელი ერთეული, მცხოვრებთა ერთეული და სალოცავი ერთი ძირიდან გამომდინარე ტერმინები ჩანს (გორი, გვარი, ქვაბი), რაც რეალურ ისტორიულად სრულიად შესაძლებელია და ბუნებრივი.

გუარი შემასრულებელი (15, 3 იერემია): გორვა, გოროხი (გოხი). გოება (დაფანტულის ერთად შეყრა), გრობა — გრო — მარტო მფრინველთაგანი ერთი. მუხურო (ერთი მუხურო, ჩვენი მუხურო, ასევე ალბათ ერთი გორი), უბანი (უმანო) მოსახლეობა, ჩვენი გორი (მოსახლეობა) (მ—2, 19. ფურც. 71).

11. შესანიშნავია ეს „ბორცვის ქვაბი“ (ქვემო ტბეთის ბორცვის ქვაბი, მანგლისის ბორცვის ქვაბი).

აქ ეს „ბორცი“ საფიქრებელია ის „გორაა“, სადაც უწინ ცხოვრობდნენ, შემდეგ საკულტო ადგილად შერჩა, „ხატი“, „ქვაბი“, გახდა. შემდეგ შეიძლება, ქრისტიანული სალოცავიც შემოიღეს.

ქცა I, მატიანე, 298 „გორთა ქვარის ციხე“

(„იბირნა აფხაზთა მეფემან კახნი, აშოტ მთავარი მარილელი, დისიჲე კვირიკე მეფისა, და ხახვლა გურთა ჭუარის ციხითა“).

მაშ იყო საგეოგრაფიო სახელი გორთა ქვარი, სადაც ციხე იყო აგებული.

შდრ. გორის ქვარი გორის ახლოს რომაა, უნდა ავიღე და დაეადგინო, რომ იქ გორაა. აქამდე მეგონა, რომ ეს სახელი „გორის ქვარი“ ქალაქ „გორის“ სახელთანაა კავშირში, რომ ეს ქვარი ამ გორისაა (მცხეთის ქვარის ანალოგიით). ახლა კი ეგონებ, რომ ეს ქვარი დამოუკიდებელი „გორის“ და არა ქალაქ „გორის“ ქვარია.

გამოდის რომ გორის ქვარი ისევე გავრცელებული სახელი იყო, როგორც ბორცვის ქვარი, ე. ი. ზოგან ეს ქვარი ბორცვზე იყო, ზოგან გორზე, ე. ი. ის უძველესი საცხოვრი-



სები, რომელ ადგილებშიც შემდეგ ეს ჯვრები (სალოცავები) მართული თუ ქრისტიანული) გაჩნდა, იყვნენ „ბორცვის“ „გორზე“.

საინტერესოა ასხვავებდნენ თუ არა „გორს“ „ბორცვისაგან“ და თუ ასხვავებდნენ რა ნიშნით? (სიდიდით? ხელოვნურ-ბუნებრივობით? სხვადასხვა კილოსი ხომ არ არიან?, (მ—2, 19ა. ფურც. 20-21).

12. გორა იმ სავალდებულო დაშვებიდან ამოდის (უკეთ რომ ვთქვათ, მე უკუსვლით მივედი იმ სავალდებულო დაშვებამდე გორის აღმოჩენის შემდეგ), რომ საზოგადოების ცხოვრებაში იყო დრო, როცა კულტი ადამიანისათვის იგივე პრაქტიკა იყო და იქვე სრულდებოდა, სადაც ადამიანი ბინადრობდა. მხოლოდ გვიან, საზოგადოების (გვარის) ტექნიკურად განსახლებისა, ე. ი. დაშვების წარმოქმნის შემდეგ და ტომის გაჩენის პირობებში მოხდა, რომ საზოგადოებას საერთო სალოცავი, საერთო კულტი გაუჩნდა...

აქედან, პირველსაცხოვრისი ამ თავდაპირველი საზოგადოებისათვის („სახლისათვის“) „გორა“ იყო, სულერთია ის მღვიმეში ბინადრობდა თუ, იქიდან გამოსული, ბორცვებსა და ლოდოვანებში, ან სხვა მოხერხებულ ადგილებში ბინადრობდა. გორა სოციალური ერთობა იყო. ჩვენ არ ვიცით გორა ტერმინის ურთიერთობა ტერმინ გვართან, მაგრამ, მიუხედავად საწინააღმდეგო მოსაზრებათა არსებობისა, გორის გვართან კავშირი შესაძლებლად მიგვაჩნია. მართალია „სახლი“ გვართის მნიშვნელობითაც ვგვხვდება („დღეაჩემი შარაშიძის სახლისშვილია“), მაგრამ ეს არ გამოორიხხავს, რომ ერთ-ერთი ქართველი ტომის ენას ეს ტერმინი (გორა) ჰქონოდა საზოგადოებრივი ერთეულის აღსანიშნავად...

მაგრამ აქ მთავარია არა ტერმინი („სახლი“, „გორა“ თუ სხვა რამ), არამედ ამ საზოგადოების საცხოვრისი იმ ძველ დროს.

ჩვენ უეჭველად ის მიგვაჩნია სწორად, რომ იყო დრო (გამოქვამულში, ლოდოვანში, თუ ბორცვზე საზოგადოების ცხოვრებისას), როცა საზოგადოებას საცხოვრისი და კულტი ერთი ჰქონდა. მათი ურთიერთისაგან დაშორება გვიანი მოვლენაა და დაკავშირებულია გვარისაგან გვარების წარმოშობასთან, ტომის წარმოქმნასთან, ერთი გვარის დაწინაურებასთან (ბურღული, ლომისა...) და სხვა და სხვა...

გვარის სოციალური მოვლენაა და იმ ხანაშიც ყველა გვარი ბორცვზე როდი სახლობს...



კულტი, როგორც წესი, უძველეს საცხოვრისზეა: იქ ღარბა, საიდნაც ახალი გვარები გამოეყვნენ, მაგრამ ესაა in print. პრაქტიკაში კი ეს ქრონოლოგიური პრინციპი არაა დაცული. სალოცავის გადაადგილება გამორიცხული არაა... მაგალითად, „ქართლი“ და „მცხეთა“... ბიჭვინტა და გელათი...

აქ წარმართული ქართლი (კულტი) ქრისტიანულმა მცხეთამ შეცვალა; ქრისტიანული ბიჭვინტა ქრისტიანულმავე გელათმა შესცვალა. მაგრამ მნიშვნელოვანი აქ ისაა, რომ კულტის ადგილი (ცენტრალური კულტის) იცვლება იმასთან დაკავშირებით, რომ კულტის (ძველის) ადგილს ახალი ადგილი სჯობნის მნიშვნელობით... ასეთივე ადგილმონაცვლეობა დასაშვებია ძველადაც...

ყველა ბორცვი ერთ დროს დასახლებული არაა, ასევე როგორც ლოდოვანი... ზოგი ძველად აუთვისებია საზოგადოებას, ზოგი შემდეგ დაუსახლებია და სანამ არსებობდა ამის პრაქტიკული საჭიროება, ის ბორცვებზე მიდიოდა, „გორად“ ცხოვრობდა... მ—2,19. ფურც. 95—96).

13. გორაებზე საუბრისას უნდა ითქვას ცნობილი თეორიის შესახებ გორის ათვისებისა ნეოლით-ენეოლითში, მისი დატოვებისა ამის შემდეგ ვიდრე გვიანბრინჯაომდე...

გვარი გვარად ავიდა გორზე. გვარობას აქ დიდი მნიშვნელობა ჰქონდა... რატომ დატოვა (თუ დატოვა) გორი, წავიდა და კვლავ მობრუნდა და ისევ გორზე ავიდა (?). გასარკვევია გორის ძირა სოფელთა არსი... როდის შეიქმნა? რას ნიშნავს ასეთი დაბა სოციალურად?...

განა მეორედ ასული (თუ ასეთი რამ მართლა მოხდა) ისეთივე გვარი იყო როგორც პირველად? შეიძლება ამ დროს უკვე ეს გვარი სულ სხვაა, დაბად მოწყობილი გორის ძირას, მაშასადამე ძველი წმინდა გვარი დაშლილია და შეიძლება ის გორზე არც ასულა მეორედ, არამედ აქ გორზე მხოლოდ გვარის (და ტომის) მეთაური მოთავსდა. გვარის მასა კი დაბად ცხოვრობს...

შეიძლება მატრიარქატის გვარი მართლაც წავიდა, მაგრამ ის ასეთივე გვარად, რა თქმა უნდა, აღარ დაბრუნებულა იმ ძველ საცხოვრისზევე. ასე რომ, გორის დატოვება შეიძლება ენეოლითს დევუკავშიროთ და გორი გვიანბრინჯაოში გვარის უფროსის და კულტის სამყოფელი იყო, ზოლო მასა კი დაბად იყო... (მ—2,19. ფურც. 103).



14. მეტად საყურადღებო შეიძლება აღმოჩნდეს: თუ ბედისა და თრიალეთზე (და ჭავჭავთში?) გორაები არაა (მეგალითებში ნაა! კი მაგრამ მეგალითებში ისეთივე მრავალსაუკუნოვანი ბუნებია, როგორც გორაებზე? რა მეურნეობის პატრონი უნდა ყოფილიყო მეგალითელი?), ხოლო ყორღანები აურაცხელია, ეს რის მოწმობა შეიძლება იყოს? ბარში გორაებზე ცხოვერობდა, ხოლო მთიანეთში აქოვებდა (ამ დროს იქ ცხოვერობდა!).

დ. მუსხელიშვილის და გ. ცქიტიშვილის დაკვირვება შიდა ქართლის გორაებზე განა ამას არ მოწმობს?
 აკი გორაები შიდა ქართველის მთიან ზოლში აღარ გვხვდება! (ან მეტიმეტად იშვიათად)...

თუ ეს გამართლებოდა, მაშინ თრიალეთის სოფლები გვიან გაჩენილან გორაების ეპოქის შემდეგ..... (მ—2,19. ფურც. 104).

15. როგორი იყო ამა თუ იმ ქვეყნის როლი მონათმფლობელობის ხანაში (სამოქალაქოები) — აგარანი — განვითარებულ სამეურნეო სანახები (რას ნიშნავს ტერმინი სანახი. მისი ეტიმოლოგია?) და შორს გარშემო (მთის იბერიაში — სტრაბონიწერილი) სამხედრო დემოკრატიის ქვეები, ხევისუფალ — ერისთავებით; ხევისუფალთა ინსტიტუტის გადაშენება დამახასიათებელია. იველი ხანის რელიგიენტად ის X—XI საუკუნეებამდის აღწევს. შემდეგ შეიძლება სადღაც მთაში შერჩენილიყოს... ხევი სოციალურად სამხედრო დემოკრატიის ხანაა, მასზე წინა ხანა უსაა გორის ხანა, გვაროვნული წყობილების ხანა (გორა შემდეგაც რჩება, მაგრამ ეს მისი მოშლის ხანაა: როგორც დამოუკიდებელი ერთეული იგი ქრება, ხევი შედის, რომლის ცენტრში შეიძლება ერთ-ერთი გორა იყოს, მაგრამ ეს უკანასკნელი უკვე გორა კი აღარ არის, არამედ გორათა გამაერთიანებელი, შეიძლება ზღუდერი. აქედან განვითარდა უკვე ქალაქი — მონათმფლობელური ხანის ცენტრი...).

ქვეყანა ესაა უკვე ხევის მეტამორფოზი: ხევმა როგორც დამოუკიდებელმა ერთეულმა დაკარგა მნიშვნელობა უფრო ფართო (და ხარისხობრივად მაღალ) გაერთიანებაში. რამოდენიმე ხევი ერთ ქვეყანად იქცა. ხევისუფალი (ხევის ეპოქის) მეთაური ხევისა. უეჭველია იმ დროის „უფალი“ ჯერ კიდევ არ იყო რაც შემდეგ — dominus, ის ნაკლებად აბსოლუტი უნდა ყოფილიყო, ისევე როგორც ხევისთავი. შეიძლე-



ბა „ხევისუფალი“ ხევისთავზე უფრო მეტი ძალის მქონე იყო ოდესმე, მაგრამ ეროვნების პირობებში ის dominus-ი ვერ გახდებოდა.

ამ დროს ცენტრი უკვე ქალაქია, ხოლო პოლიტიკური უფლება ერისთავის ხელში გადადის (ერისთავი უკვე სამხედრო დემოკრატიის ხანაშივე ჩნდება) და შემდეგ ხანაში უფლებას მოიტაცებს მეუფე ხდება, მაგრამ მისი უფლება ძველებური (რეცა თვადი!!) კი არაა, არამედ ის აბსოლუტი ხდება=მეფე... სამხედრო დემოკრატიის დროის ერისთავი შეიძლება თავდაპირველად არჩევითიც კი იყო, მისი პოლიტიკური უფლება მცირე უნდა ყოფილიყო, შემდეგ, ახალ ვითარებაში ის თახლათან ძლიერდება და მეფის სახელს მიითვისებს (მეუფე ერისთავი?), მაგრამ ახალი შინაარსით. არჩევითობის მომენტი რჩება, მაგრამ შევიწროებული ერთ სახელში...

ხევისუფალი (ხევისთავი) ზის „ზღუდერში“... მეფე ზის „ქალაქში“...

ტერმინი „ქვეყანა“, ისევე როგორც ხევი, როგორც მოსახლეობისა და ამ მოსახლეობის მიერ ათვისებული, ეკონომიურად თუ პოლიტიკურად გაერთიანებული ტერიტორიული ერთეული გვიან გაჩნდა. თავდაპირველად ქვეყანა ტერმინი დამოუკიდებლად არც არსებობდა. (ქვეყანა თავდაპირველად ტერიტორიას (მიწას ფიზიკური გაგებით) ნიშნავდა. ასე რომ შეიძლებოდა არსებულიყო „ამის ქვეყანა“ (ქუთაისის ქვეყანა), ე. ი. რალაც მიწა-წყალი, ათვისებული... უკეთ რომ ვთქვათ, ტერმინი ქვეყანა დამოუკიდებელი ტერმინი არასოდეს ყოფილა.) იყო ამის თუ იმის მიწა-წყალი, რომელიც ასეთი იყო თუ ისეთი იმისგან დამოკიდებით, თუ ვის მიერ იყო ეს მიწა-წყალი ათვისებული... (მ—2, 21. ფურც. 105—107).

16. ურარტული წყარო⁷ შესანიშნავი ნიშანდობლივობით გვიხატავს მისი დროის დაივნების მოსახლეობის გარე სახეს. ასახელებს მრავალ გამაგრებულ პუნქტს (ციხის იდეოგრაფიით) და დაუცველ გაუმაგრებელ პუნქტებს („ქალაქებს“) ამ ციხეების გარშემო. წყარო იმასაც აღნიშნავს, რომ მტერმა ერთ დღეს აიღო და განადგურა მრავალი ასეთი ციხე და მისი მიმდგომი ქალაქები. ამ ციხეთა და ქალაქთა რიცხვების შეფარდება ისეთია, რომ თითოეულ ციხეზე მოდის ოთხი-ხუთი ქალაქი. აშკარაა ეს წარწერა იმას მიუ-

⁷ Г. А. Меликишвили, Урартские клинообразные надписи, Москва, 1960, 124, В 1. გვ. 235.



თითებს, რომ ჩვენ საქმე გვაქვს დასახლების იმ ტიპთან, რომელიც ციხეები ამ სიტყვის გვიანი მნიშვნელობით ეს-ეს არის ჩნდება და აუბების ქვეყანაში არ არსებობს, როგორც ჩანს, დაბჭიანაშვილი ამა თუ იმ ციხეს არ ეკედლებოდეს, უკეთ რომელიც ამ ციხის „ნაყარი“ (ფუტკრის ნაყარი) არ იყოს. ასე რომ, ეს არის გორაები, რომლებიც ციხეებადღა დარჩენილან, გორის მოსახლეობა კი, დაბებად ქცეულნი მის გარშემო განლაგდებიან... ზოგი გორი (გვარი) დიდი იყო, მრავლად იბარტყა და მისი შემავალი დაბებიც მეტია, ზოგი კი ნაკლები... შდრ. ხოვლე და სოფლები მის გარშემო, ან კიდევ გორაები ქვეკმელას ხევში (ოთხია თუ ხუთი!). რა თქმა უნდა, შემდეგში, საზოგადოებრივი განვითარებისას, ციხეები ყველა აღარ შერჩა, გვარმა გვარი გააქრო, დაიმორჩილა. გვარი გვარს აერია, გვარები ტომობრივმა გაერთიანებამ დაარდილა. ყველა ასეთ ვითარებისას ეს საგვარეულო ციხეები ან ძალით მოიშალა დამპყრობელის მიერ, ან იმიტომ მოიშალა, რომ დაბების დაცვის ფუნქცია გაერთიანებული გვარების საერთო მმართველობამ საერთო ციხეს გადასცა (სატომო ციხე). ასე რომ, ციხის სახეობის ევოლუციისათვის ამ გაერთიანებას უნდა ამიერიდან ანგარიში გაეწიოს. მრავალციხიანობა მრავალი ქალაქით მოწმობაა საზოგადოებრივი განვითარების გარკვეული (დაბალი) საფეხურისა. იმისდა კვალად, რაც საზოგადოება იზრდება ნაწილდება, ახალი ურთიერთობა ისახება, გვარი ტომით იცვლება და ტომთა გაერთიანება ყალიბდება, ციხეც იცვლება, ძველი ციხეები ქრებიან და საგვარეულო ციხის ნაცვლად სატომო ციხენი იქმნებიან.

ასე რომ, არაა სავალდებულო ყოველი გორაკი ციხედ დარჩეს, ან ყველა გორა ერთნაირი ციხე აღმოჩნდეს. ზოგი გორა გვარის ციხეობას არ ვასცილდა ზოგი სატომო ციხედ იქცა, ზოგი ფეოდალური ხანის ციხედაც კი აღმოჩნდა. თავდაპირველად ციხე (= გორა) გვარის (სახლის) საცხოვრებელი (და ამავე დროს თავდასაცავი), შემდეგ ციხე (გორა) გვარების, ახლა უკვე დაბებად გაშლილის საერთო თავდასაცავი (იქვე შეიძლება იყოს საერთო კულტი), შემდეგ ზოგი ამ ციხეთაგანი იქცევა ტომის მეთაურის (მამასახლისის, მეუფე მამასახლისის) ადგილსამყოფელად და ამ მეთაურის სახლის უბირატეს სამყოფელად („უფლის ციხე“). ეს უფლის ციხეები, ბუნებრივია, ქალაქების ციხეებია, უკეთ, სადაც ციხის ახლოს ქალაქია (ჩვენი გავებით და არა უბრალო დაბა, რადგან ძველისძველად ციხე ყოველ დაბას ჰქონდა, სადაც ის თავს



იფარავდა). ეს უფლები შეიძლება ახლა მონათმფლობელი გვარის თუ გვარების მამაჩაბლისები, და მეტიც მეფედ, „მეტიც“
 ქვეული ხელისუფალნიც იყვენენ (მ—2, 19: 29—30).

17. გიორგი ცქიტინიშვილი და დურსუნ ხახუტაიშვილი ქვაციხეს იყვნენ ზემო იმერეთში. იქაურმა მასწავლებელმა ცნობა მოაწოდა ინსტიტუტს არქეოლოგიური ნაშთების შესახებ ქვაციხეში. აღმოჩნდა, რომ „ქვაციხე“ (ახლანდელ სოფელ ქვაციხეში არავითარი ციხე არაა, არც ყოფილა) ამ სოფელს ეწოდება იმ ქვაციხის გამო, რომელიც აქვე მაღალი მთის თხემზე ოდესმე არსებულა და რომელიც ტიპური გორაა სამზღუდე. ზღუდის ნაკვალევი ქვისგან აშკარად შეიმჩნევა თურმე...

ისე გამოდის, რომ იყო გორა დასახლებული და ერქვა „ქვა-ციხე“. ამ გორის მცხოვრებნი თანდათან, გარკვეულ დროს ჩამოვიდნენ დაბლა და თან წამოიღეს სახელიც „ქვაციხე“. ჩანს ჯერ კიდევ გორის დასახლებულობის დროსვე ქვაციხე შეერქვა მანამდე მოთავსებულ მოსახლეობას (გვარს). ამავე დროს „ციხე“ და „ქვაციხე“ ერქვა იმ ნაგებობას, სადაც ეს მოსახლეობა იყო მოთავსებული. თითქო იმის ვარაუდიც შეიძლება, რომ ციხე აქ „სახლის“ შინაარსით (ან გორის შინაარსით) იხმარებოდა ამავე დროს. ან რა დაუშლიდა. შინაარსით ეს უძველესი ციხე იგივე სახლი (გვარი) იყო. ამიტომაც მოხდა, რომ იმ ადგილს, სადაც ეს ქვაციხე იყო, დღეს ეს სახელი არ ეწოდება. ქვაციხე დღეს სოფელს ჰქვია, რომელიც საკმაოდ მოშორებულია (ძველი ქვაციხისაგან), ხოლო ამ თემს ზოგადი სახელი „წვერო“ ეწოდება.

მაინც და მაინც ამ შემთხვევაში ჩვენ გვაქვს უძველესი დადასტურება იმისა, რომ ზოგიერთ გორას ციხე ეწოდებოდა ჯერ კიდევ იმ დროს, როცა ამ გორაზე გვარი იყო მოთავსებული, როცა გორა და ციხე ერთი და იგივე იყო შინაარსეულად. ყოველი გორა მეტნაკლებად ციხე (სიმაგრე) იყო, მაგრამ „ციხე“ სახელად იმ გორებს შერჩა, რომელნიც განსაკუთრებულ სიმაგრედ იქნენ და ამით სხვა გორებისაგან განსხვავდნენ... დროში ეს მოვლენა („ციხეთა“ გამოცალკეება „გორებისაგან“) ასე უნდა წარმოვიდგინოთ: გორა-ციხეთა მცხოვრებნი თანდათან სტოვებენ ძველ ნასადგომეს და (საზოგადოებრივ განვითარების შედეგად) გორიდან დაბლა (დაბად) ჩამოდიან. გორა-ციხე ამის შემდეგ დიდხანს რჩება დაბნების თავშესაფარად. ამავე დროს მიმდინარეობს მეორე (სო-



ციალური ხასიათის) მოელენა — გორათა „შეკავშირება“ (უფრო სწორად: ურთიერთის დამორჩილება, დაქვემდებარება, გარეშისა და გარეშისა), ძლიერი გვარის (გორის) გამოყოფა, ამ გვარის მეთაურის დაწინაურება. ასეთი გვარის ადგილსამყოფელი, უფრო სწორად ასეთი გვარის ციხე-სიმაგრე თანდათან პოლიტიკური ცენტრი ხდება, სადაც ამ გვარის მეთაური იმყოფება. ასეთი ციხე, ამრიგად, გვარის თავდაცვის გვერდით გვარის წევრებზე და სხვა სუსტ გვარებზე გაბატონების მომენტების შემცველიც ხდება. შემდგომში, საზოგადოებრივი განვითარების გარკვეულ საფეხურზე, გვარები იშლებიან, საზოგადოებრივი კლასები ყალიბდებიან, სახელმწიფო წარმოიქმნება და ციხედიდები, დედაციხეები, უფლისციხეები ჩნდება. (ციხე დიდი სარკინისა, უფლისციხე კასპისა, ურბნისისა და ოძრახისა. უფლისციხე ურბნისისა სად იყო, ან უფლისციხე კასპისა სად იყო? ან უფლისციხე ოძრახისა სად იყო?) ეს უფლისციხეები, ან ციხედიდი, ან დედაციხე მხოლოდ ქალაქების დამახასიათებელი როდია. ასევე ხდება მთელ ქვეყანაში, სადაც კი კლასობრივი საზოგადოება ყალიბდება, ან საამისო ტენდენციები ჩნდება, ქვაცხე, მაგალითად, ასეთი ციხედიდია, ან ხოვლიგორა, ან გორის ციხე (ტონთი) და სხვ.

შემდგომი განვითარება საზოგადოებრივი ურთიერთობისა, -- ფეოდალური ურთიერთობისა იწვევს ციხის ფუნქციის კიდევ უფრო მძაფრად შეცვლას: ციხე უპირატესად პოლიტიკური და კლასობრივი ბატონობის იარაღი და ნიშანი ხდება. ციხე ფეოდალის საკუთრება და მისი ადგილსამყოფელი ხდება, ხოლო გარშემო მოსახლეობა ციხის შემავალი (ციხის შემავალი იხინი დიდი ხანი იყვნენ, ახლა თანდათან ციხის ქვეშევრდომნი ხდებიან). გარშემო ციხეები ისპობა და ერთი ციხე (ციხისთავით) რჩება გარკვეულ ტერიტორიაზე. ქვეყანა საციხისთავოებად იყოფა. ციხეში მოხელე-ფეოდალი ჯდება... ეს ციხისთავ-ერისთავნი ეუფლებიან ციხეებს, მათ შემავალ ქვეყანას საშვილიშვილოდ და ბატონყმობის გამარჯვებით ციხეც ბატონის ადგილსამყოფელია...

ქვაცხე უბრალო (მორიგი) სადგომი რომ არ უნდა ყოფილიყო ამას თვით მისი სახელიც მოწმობს, მაგრამ არანაკლებად დამაფიქრებელია ის გარემოება, რომ ეგვეც მიდამოები იყო შემდეგ (ადრე და შუაფეოდალურ ხანაში) დიდი რაიონის პოლიტიკური ცენტრი. ასეთი იყო აწინდელი ქვაცხის გვერდით მდებარე სოფელი კაცხი ბაღვაშების ადგილსამყოფელით. უქვევლია ბაღვაშები ადრეფეოდალური ხანის მთავრების სახლია (სხვა ასეთივე მთავ-

რებს შორის არგვეთის ქვეყანაში) და ჩვენ არაფერი გვაქვს იმის
 საწინააღმდეგო, რომ ეს სახლი კაცის უფრო ძველ მკვეთრად
 ვივარაუდოთ. (ვინ იცის, შეიძლება თვით სახელწოდებაც
 კავშირში იყო „ქვაციხესთან“?). თუ ეს არა, სოციალური მემკვიდ-
 რეობა ქვაციხეს და კაცს შორის ადვილსავარაუდებელია. ხომ არ
 იყო ისე, რომ ქვაციხემ დაკარგა მნიშვნელობა, იქაური უფალი
 ახალ ადგილს (კაცს) წამოვიდა და დედაციხე ამიერიდან კაცში
 გახდა, სადაც ქვაციხის უფალი დასახლდა (და გამაგრდა). მართლაც-
 და უცნაური და გაუგებარი იქნებოდა ქვაციხის როგორც დედაცი-
 ხის არსებობის პირობებში კაცის ასეთივე დედაციხეობა. უეჭვე-
 ლია, ამიტომ, რაღაც მემკვიდრეობა: კაცმა, რომელიც გარკვეულ
 პირობებში წამოიწია (როდის??), ძალით მოშალა ქვაციხე (რო-
 გორც უფლისციხე), ან დროთა ვითარებაში, საზოგადოების განვი-
 თარების შედეგად ქვაციხე, როგორც უფლისციხე მოიშალა და მი-
 სი მნიშვნელობა ამ ახლად შექმნილ ვითარებაში კაცზე გადმოვი-
 და მშვიდობიანად.

ეს საინტერესო საკითხი შესაფერის დაკვირვებას და მასალის
 მოპოვებას საჭიროებს. ერთი რამ განსაკუთრებით საინტერესო და
 მნიშვნელოვანი ისაა, რომ ახლაც შეგვიძლია ვთქვათ: სახელი
 ქვაციხე არგვეთში (გვიანი დროის არგვეთში) იმ უძვე-
 ლეს დროსვე დამოწმებულია და მაშ ქართული ენა ამ ქვეყანაში
 ჯერ კიდევ ბრინჯაოს და ადრეკინის ხანაში ფაქტია..

ქვაციხე — „გაქვაციხული“ (4, 28. ფურც. 8—10).

18. დედაციხე (თემის ხეობაში და სხვაგანაც, ქ-ცა-ში).
 აქ ის სავეოგრაფიო სახელად ქცეულა. თავდაპირველად კი ის ზო-
 ვადი სახელი უნდა ყოფილიყო მნიშვნელობით: მთავარი
 ციხე, უფროსი ციხე. შდრ. დედაქალაქი. შეიძლება ვიფიქ-
 როთ, რომ დედაქალაქი დედაციხის ანალოგიით არის ნაწარმო-
 ები. დედაციხე, ამრიგად, გულისხმობდა, რომ იმ დროს იყო ციხე-
 ები, რომელთა შორის ერთი იყო მთავარი ციხე, უმთავრე-
 სი ციხე, რომლისაგან სხვა ციხეები შეიძლება გარკვეულს დამო-
 კიდებულებაშიც კი იმყოფებოდნენ. თუ „ციხეში“ სახლს ვიგუ-
 ლისხმებდით აგრეთვე, მაშინ ეს მოსაზრება კიდევ უფრო ნათელი
 ხდება. რომ ასეთი დედაციხეები ჰქონდა თითო რაიონს,
 მოსახლეობის გარკვეულ ერთეულს, სახლების (გორაების) გარკვე-
 ულ რაოდენობას. ასე მაგალითად ხოვლიგორა შეიძლება

„დედაციხე“ იყო სოფლის, ხევისა და აგრე შემდეგ...
2,19ა. ფურც. 68).



19. ურბნისში: ხიზანაანთ გორა და ქვაცხე-
ლები — ძველი „გორები“. ხიზანაანთ გორას უნდა რქმეოდა
ო რ ბ ნ ი (ურბნი, ურბნისი) ქვაცხელები, ანუ ქვაცხელა შეიძლება
ქვაცხეს სახელნაცვალ იყოს, სადაც „ციხე“ სახლის, სადგომის
მნიშვნელობით არის სავარაუდებელი. შდრ. ქვაყუდე საჭავე-
ხოში. აქ ყუდე მეგრული ყუდეა, რაც სწორედ სახლს ნიშნავს
(გამოვიდოდა ქვასახლი=ქვაცხე).

შეიძლება სამცხეში სოფლის სახელი უდე იყოს მეგრული (=
მესხური) ყუდეს სახელნაცვალ და ამდენადვე მესხურის კვა-
ლი სამცხეში.

შდრ. ქვაციხე ზემო იმერეთში. უდე შავშეთშიც არის
(მ.—2,19ა ფურც. 9).

20. სოფელი გორა ვანის რაიონში (Заря Востока, 25. XI—1956)
„წანი გუარა“ (არქეოლოგიური ძეგლები აფხაზეთში ნა-
ხევრად ციკლოპურ-მეგალითური ხასიათისაა, ბზიფიდან—ენგურამ-
დე) ნიშნავს წანის სადგომს (აფხაზურად), ჭანაშია, თაბალ-
თუბალი, ტიბარენი იბერი, გვ. 195. Ивашенко М. М. Исследо-
вание архаических памятников материальной культуры Абхазии,
стр. 79—83.

(გუარა — სადგომი) და რადგან ეს სადგომი, როგორც
წესი, ბორცვზე იყო, ამიტომაც ბორცვს შეერქვა გორა.

გვარა (აფხაზური?) სადგომი.

ქორი, (სვანურში, ქართულში) სახლი, სადგომი.

გორი, ქართული სადგომი, სახლი, ბორცვი.


ხორი, მეგრული სახლი.

სახლი=გვარა=ქორი=გორი, ხორა (მ.—2,19ა. ფურც. 57).

21. ლიტერატურული გაზეთი № 46, 1961, 10/XI.

ილია მისურაძე, „მთების დიდი გაზაფხული“.

ლაშარის გორის მიდამოებში „ხეთისომ“ (ავტორის გამოვლი
პირიქითელი ხევსური ხეთისო ხოსიაური) დასახელა მთა ბოროლა,
აქ ზოვლებიაო, — თქვა მან. ზოვლეს და ნახოვლარს
ფშავხევსურეთში ნანგრევს, ნასახლარს უწო-

დებენ, ეს ძველისძველი სიტყვა უნდა იყო იგი პარალელს პოულობს ქართლის 'სოფლებს' ხელთან — ხოვლესთან" (მ—2, 19. ფურც. 100). 

22. ლომთა გორას მსგავსად იყო, უნდა ვიფიქროთ, ჩხიკეთა (გორა), მელთა (გორა) — აწინდელი მლეთა, ქორთა (გორა) — აწინდელი ქურთა.

ასევეა ნაწარმოები მცხეთა (მესხთა გორა) (მ—2, 19. ფურც. 92).

23. თიანეთში საყარაულოს ახლოს (უფრო ერწოა ეს) არის სოფელი ჩიკორანთ გორა, ან იქნებ ჩეკურანთ გორა? ფრიად საინტერესო მოწმობაა. თითქო მოსახლეობა გორათი აღინიშნება (ჩიკორანთ „სახლი“ და სხვ.). ამ გამოთქმით ეს სახელი ნაგვიანევი ჩანს (ჩიკორანი თუ ჩეკურანი მისულან თითქო და გორა დაუქერიათ), ე. ი. სოფელი დაუქერიათ, მაგრამ საინტერესო ისაა, რომ გორა დასახლების ტიპის ზოგად სახელად არის გამოყენებული, აი როგორც გვიან ვთქვათ „ნაზარას სოფელი“ და სხვ. ან კიდევ მთაში თუ ბარში ბარნაბიანთ კარი და სხვ. უნდა ვიფიქროთ გორა ასეთი შინაარსით უძველეს დროს იზმარებოდა და უძველესი მოსახლეობის ტიპის მჩვენებელია (მ—2, 19ა. ფურც. 42).

24. აუცილებელია საქართველოს ტოპონიმის განხილვა იმ მიზნით, რომ წარმოჩენილ იქნას ეთნიკურ-ტომობრივ-სოციალური ჩვენებანი. კერძოდ გორაებთან დაკავშირებით უნდა შესწავლილ იქნას მათი (გორაების) სახელები და უნდა ჩატარდეს ცდა ამ სახელთა ეთნიკურ-ტომობრივ-სოციალური გააზრებისა.

თა, თი, ნთა, ნი, სი, ნისი, ხი, ლი და სხვ. (მ—2, 19ა. ფურც 51).

25. რა ენას „ზრახავდნენ“ აღმოსავლეთ საქართველოში ჩვენი წელთაღრიცხვის უწინარეს II—VI—X საუკუნეებში ან კიდევ უფრო ადრე?

„საფლავი“ და „სამარი“ მოწმობს, რომ ქართული (სუფიქსი სა) ენა იყო იქ იმ დროს, როცა დამარბვა ქვეყრში ხდებოდა (სადღაც მაქვს ცალკე).



„მცხეთა“ სახელწოდება მოწმობს, რომ ქართული (მრავლფეროვანი რიცხვი „ნი“, „თა“ ნათესაობითი „ეთ“, „ეთა“ სუფიქსი) იყო აქ იმ დროს, როცა მცხეთა იყო მესხთა სამყოფელი, უკუნის წინახანებში შეიძლება მხოლოდ ყოფილიყო.

ყო რ ა ნ თ ა, ა კ ა უ რ თ ა, ჩ ხ ი კ ვ თ ა, ლ ო მ თ ა და მის-
თანანი და აგრეთვე ყორნი(სი), ორბნი(სი), წერონი(სი) მოწმობენ,
რომ ქართული (ნი, თა, სი, სუფიქსები, სი უფრო გვიან) ენა
იყო აქ იმ დროს, როცა ამ ენის მატარებელი ხალხი გორაებზე
ცხოვრობდნენ, როცა ისინი გვარებად „სახლებად“ ცხოვრობდნენ,
როცა მათ, თითოეულ სახლს, საერთო სახელი ჰქონდა ფრინველის,
მზესის — ტ ო ტ ე მის (მ—2,19ა. ფურც. 52).

26 ტერმინი ციხე თითქო ძირეული ქართული სიტყვაა და
ნიშნავს იმ პირველ ნაგებობას გორაზე, ადამიანმა რომ თავშესაფარად
გაიყენა. ციხე, გორი (ქორი), სახლი, ზღუდე — ესაა პირველი
ნაგებობათა რიგი. „ციხე“ შესაძლებელია „თიხას“ უკავშირდებოდეს და თავდაპირველად მიწისაგან (თიხისაგან) ნაკეთობას
წარმოადგენდა (თიკანი — ციკანი, თიკი—ციკი, თიხა — ციხა).
ციხე, ციხე რ ი მესერი, სახლი, ოხო რ ი, ქ ო რ ი, ზღუდე რ ი, თიხა-
რ ი, ჩიხ ო რ ი, ჩხე რ ი, ჩხა რ ი (ჩიხა). ციხე რომ ჩიხესთან კავშირ-
შია, როგორც ენობრივად, ისე შინაარსებულად, უდავოა. თავდაპირ-
ველად, საფიქრებელია, ის მოღობილი იყო (ღობერი) ზღუდის სა-
ხედ — ზღუდერი და საქონლის (და ადამიანის) და-
საცავს წარმოადგენდა (ჩიხი). ის შესაძლებელია გარკვეულ დროს მიწისაგან ყოფილიყოს აგებული. ამას მიუთითებს ციხე (ციხერი) თიხა (თიხარი) თიხრევი. შემდეგ, თუ იმავე ხანებში, იმის მიხედვით, თუ როგორი იყო ბუნებრივი პირობები, მასალის თვალსაზრისით, ციხე „შენდებოდა“ მთელი ხეებიდანაც, ამის მოწმობაა ჭიხური (ალბათ ის ჭიხა, საიდანაც შედგა ცნება ჭიხური, ხის მორებისაგან იყო აგებული) და ბოლოს, ციხე ჭვის მასალისაგან შენდებოდა და ეს გახდა უპირატესად მისთვის დამახასიათებელი, თუმცა ხის მასალისაგან ციხეების კეთება მთელ სამუალო საუკუნეებში არ მოშლილა საბოლოოდ.

ციხე, მოღობილი თუ „მესერი“ — ეს იყო გორის უმთავრესი კომპონენტი (და, შესაძლებელია, ერთადერთი შინაარსიც). ამ შინაარსის მოწმობაა ერთის მხრით ჭიხა, მეორე მხრით ჩიხი (ყველა ეს ჩხარი, საჩხერე, ჩიხორი, ჩიხა, ჩხერი „ციხეს“ ნიშნავს და ჩანს ამ მხარეში ჩვეულებრივი, საერთო სახელი

იყო სიმაგრისათვის. მართლაცდა ყველა ეს ადგილი გვიანაც კი ციხით, ქალაქით).

ციხე თიხისაგან — „ზღუდე“? ზღუდერი;

ციხე ხისაგან — ჟიხა, ჟიხური, (ჩიხერი);

ციხის სახეობა — გორა = ქორი — სახლი (ტექნიკური შინაარსი);

ციხის შინაარსი სახლი, ქორი (სოციალური შინაარსი).

ცი ხერი — სი ხერი — სა ხლი — ო ხორი, თითქო შეიძლება ვიფიქროთ, რომ ციხის თავდაპირველი მნიშვნელობა იგივეა, რაც სახლის თავდაპირველი მნიშვნელობა, წარმოშობითაც ორივე ტერმინი ერთია.

ასე რომ „გორი — ქორის“ რიგი ერთია. გორი ამ საცხოვრებელი ადგილის გარე სახეა (მაღლობი), ქორი — შასზე მოთავსებული ნაგებობა და ამ ნაგებობის შიგნით მოთავსებული სოციალური ერთობა: გვარი.

ციხე — სახლის (ციხერი, სახლი, ოხორი) რიგი მეორეა. ციხე ამ საცხოვრებელი ადგილის (გორის) გარე სახე კი არაა, არამედ ამ გორაზე აშენებული „სიმაგრის“ (მოლობილი — „ჩიხი“, ზის „ჟიხა“, ქვის „ციხე“, თიხის — „ზღუდე“). სახლი ამ ციხის შიგნითი შინაარსია მატერიალური, სოციალური.

ასე რომ, უმთავრესია „ციხე“; ისაა თავდაპირველი და ადამიანის მოქმედებისათვის, საზოგადოების საწარმოო ძალთა განვითარებისათვის დამაბასიათებელი, მისი მთელი საფეხური (მღვიმე — ციხე — დაბა). ციხისაგან მივიღეთ სახლი, ხოლო გორისაგან ქორი, გვარი. „სახლი“ „ციხის“ სოციალური შინაარსის განვითარება დასრულებდა. ციხისაგანვე უყვთ, მისი სახენაცვალისაგან — ჩიხარი — ჩიხერისაგან მივიღეთ ჩიხი (ციხის მატერიალური დოვლათის სახელი).

მეორეს მხრით გვარი (ქორი) გორის სოციალური შინაარსის განვითარება-დასრულებდა.

ამრიგად თუ საზოგადოების განვითარების საფეხურებზე იქნება საუბარი, უფრო მართებელია: მღვიმე, ციხე, დაბა.

გვარისა თუ ტომის ენების ნაშთია: ციხერი, (ციხე), ზღუდერი (ზღუდე), ჩიხური (ჩიხე, ჩიხა, ჩიხორი), ჟიხა, ჟიხური, სახლი, ოხორი, გვარი, ქორი...

თუ ხარისხი შეიძლება გადმონაშთი იყოს იმ ვითარების, როცა კედელს ზღუდეს თუხარ-ი, თიხარ ეწოდებოდა ამ უკანასკნელისაგან ჩვენ უნდა გვეკონდეს სახელი თიხრევი (=თიხარ-



ევი) — კედლები, ზღუდეები. ამ სიტყვის (თუხარ, თიხარ) დიალექტური სახესხვაობა უნდა ყოფილაყოს თიხურ, ციხერ, ჩხერ, ხიხურ და აქედან თიხა, ჩიხე ციხე.

თიხრევი იმის მოწმობაა, რომ „თიხარ“, „თიხერ“ არსებითი სახელი იყო, რომელიც მრავლობით რიცხვში იძლეოდა „თიხარევ“, „თიხერევ“ (მღვიმევ, ბეინევ) სუფიქსი ევ (ევ) იძლევა საშუალებას ამ სიტყვის ფუძე თიხარ, თიხერ ვიპოვოთ (მ—2,19ა. ფურც. 144—148).

27. ცხოვნება, ციხვნება, იმავე ციხესთან უნდა იყოს კავშირში. ამავე ციხესთან არის კავშირში ცხოვნების მეორე სახე ცხოვება, აგრე რომ გვეგონებას საცხოვრისს, ანუ ცხოვრის ფარას (შეიძლება საერთოდ „საქონლის“ სიმრავლეს?) ანუ ცხვარს, ასე რომ, ციხერ, ჩიხერ, ჩიხორ, ჩიხვარ (სადაც მახსოვს „ჩიხვარელი“) და ცხოვ, ცხვარ თითქო ერთიმეორესთან მიღიან და იმ გორის შინაარსიდან გამოდიან (ჩიხი — აგვართა). რომელზედაც ჩვენი წინაპრები ცხოვრობდნენ და სადაც საკუთარ თავთან ერთად აგვართაში, ჩიხში, ჩიხორში (ანუ ციხ-ში, ციხორ-ში) თავის საცხოვრისს იცავდნენ.

ამავე რიგში მოდის უცხო, უცხოება, ე. ი. მშობლიური (=გვაროვნული) სადგომის, სიმაგრის, თავდასაცავის არ ქონება, კიდევან ყოფნა, მიუსაფარობა, უციხობა, — უთვისტომობა, უგვარობა. ციხოვანი=გვარიანი; უცხო — უგვარო (მ—2,19ა. ფურც. 93).

28. ვანში და ხიხანაანთ გორაზე ჩვენი არქეოლოგების მიერ გათხრილი აღსავალი (ხარისხი) დამაფიქრებელია. თითქო საფიქრებელია, რომ ამ კიბეებს შენობა რაიმეში კი არ მიჰყავდა ადამიანი, არამედ უმაღლეს ბაქანზე, სადაც შეიძლება ვიფიქროთ, კერბი იდგა ან საყდარი იდგა, ზედ ღმერთი იჯდა და ეს აღსავალი მისი ფერქთასადგმელი ხარისხი („გვარცხლებევი“) იყო.

თუ ეს ნაოცნებარი (ჩვენი „რეკონსტრუქცია“) გამართლდებოდა, მაშინ ბაგინეთის „კიბის“ დანიშნულებაც გაირკვეოდა და არმაზის კერპის ადგილსამყოფელიც აღმოჩენილი იქნებოდა (და „ქართლის მთის“ „ნინოს“ კომპლექსიდან არმაზი გამოირიცხებოდა).

ხატოვნად მოსაგონარი ხდება ჯვრის კვარცხლბეკის კიბის სახედ გამოყვანა: ხომ არ არის ეს კვარცხლბეკი „საყდართა მგდო-



შარისა ფერკთა სადგმელი ხარისში“, ე. ი. ჯვარი ხომ არ არის თქვე
 ჯვარცმულის (ე. ი. ღმერთის) სიმბოლო — გამოსახულებები და მამსადამე ხომ არ ჩანს აქ წარმართულ საყდარზე და მარე ღმერთის გამოსახულების ტრადიცია?...
 როგორი იყო წარმართული ღმერთების სამყოფელი (ლიტერა-
 ტურა) (6, 4. ფურც. 105).

29. მახსოვს აზრად მომდიოდა, რომ ქვაზე ჩუქურთმა ხეზე ჩუქურთმის მიბაძვით დაიწყო მეტეი. შემდეგ ეს აზრი სადღაც ამოვიკითხე, კიდევაც დამენახა, რომ მე არ ვიყავი პირველი მოქმე-
 ლი.

დღეს ვფიქრობ ვცდებოდით. ხეზე ჩუქურთმის ამოჭრა ნაკლებად ძნელი საქმე არაა, ვიდრე ქვაზე. შეიძლება ითქვას პირიქით... უფრო ბუნებრივია ვიფიქროთ, რომ მოჩუქურთმება, ისევე როგორც ქანდაკება, თავდაპირველად თიხის მასალაზე წამოიწყო და განვითარდა და მხოლოდ შემდეგ, გვიან, სათანადო იარაღის მოპოვების შემდგომ იქმნა ის ქვასა და ხეზე გადატანილი. ნეოლითის კურტლის შემკულობა (შენგავითი, თაგავორანასტ, კიკეთი, დმანისი. იხ. Куфтин. Урартский Колумбарии) ამის თვალსაჩინო მოწმობა თუ საფუძველი ჩანს.

დედაბოძის მოტივები თითქო აქედან აღე-
 ბულიათ. ეს მოტივი კიკეთურია!!!

თუ ეს დამტკიცდებოდა, ისიც გაირკვეოდა, საიდან მოდის დარბაზი და ვინ იყვნენ ის ენეოლითის კულტურის მატარებელი მტკვარ-არაზის აუზში... (მ — 2, 19. ფურც. 74).

[6380]

1. ქვა I, ლეონტი 25.

ფარნავაზმა „ხოლო იგი ჰრომნი ათასნი მკედარნი, რომელნი აზონისგან მოერთნეს ფარნავაზს, რომელი ზემოთ ვაქსენეთ, იგინი განყვნა ქვეთა და ქუეყანათა შინა. იპყრნა იგინი კეთილად, რამეთუ ბრძოლასა მას აზონისსა მკნედ იყუნეს. და უწოდა მათ სახელად აზნაურნი“.

ქვეთი, ქუეყანა; ავტორი თითქო ასხვავებს ურთიერთისაგან ქვესა და ქუეყანას.

ლეონტის ეს ტერმინები აქ, საფიქრებელია, საგამგეო ერთეულებად წარმოუდგენია და არა მიწა-წყლის, ტერიტორიულ ერთე-

ულეზად. მაინც და მაინც ქვეყანა აქ ისეთივე ერთეულია (სამ-
გამგეო თუ ტერიტორიული), როგორც ქვეი (მ—2,6. ფურც. 151)
სიხლიძეთა

2. ქ'ცა I, ლეონტი, 131₁₄.

მირდატ მეფემ „აღაშენა ეკლესია თუხარისის ციხესა შინა, რა-
მეთუ ქვესა კლარჯეთისასა არა იყო ეკლესია“.

აქ ქვეი იგივე ქვეყანაა: კლარჯეთი ხომ ერთი ქვეი
არ იყო, რომ ერთი ხევის ტოპონიმად წარმოედგინოთ... (მ—2, 5.
ფურც. 160).

3. ქ'ცა I, ჭუანშერი, 200₁₆.

ვახტანგის წინააღმდეგ სპარსელთა მეფე მოვიდა. დაჩი მეფე
ვახტანგის ძე და მისიანნი „შედგეს ქვესა ლოპოტისასა,
ქუეყანასა მას კლდითა მოზღუდვილსა (...და სავსე იყო ქე-
ვი იგი სიმრავლითა კაცთათა ვიდრე ნოსრამდე), ხოლო გორგასა-
ლისა ცოლი და შვილი — უჭარმის ქვესა. და წინასა ციხე-
სა თვთ შედგა“...

ლოპოტის ქვეი არის „ქუეყანა“ კლდითა მოზღუდვილი
და იგი სავსეა სიმრავლითა კაცთათა.

ეს — კახეთია. კახეთიც „ქუეყანა“, რომელშიაც შედის ლო-
პოტის ქვეი.

მაგრამ „ქვეით“ მარტო მცირე ქვეყანა არ აღინიშნება: მთელი
კახეთიც ქვეია (136, 138).

მაგრამ ცნება ქვეის განვითარება იქამდე მაინც არ მისულა,
რომ მას შეძლებოდეს სოფლის (ძველად), ან ქვეყნის (უფრო შემ-
დეგ) მაგივრობა. (სვანეთის ქვეი თითქო ასეთი ფართე ცნებაა).
მიუხედავად ტენდენციისა გაფართოებისაკენ ცნება ქვეი უპირატე-
სად გეოგრაფიული ნიშანდობლივობის მომენტს საბოლოოდ ვერ
იცილებს (ქვენი კლარჯეთისანი, ქართლისანი...). „ქვეყანას“ ვი
ასეთი შემზღუდველი მომენტი არ ახლავს და ამ ცნებას, ამდენად,
უსაზღვროდ გაფართოების თუ შეკუმშვის უნარი აქვს; დაბაძ ქვე-
ყანაა, ქვეიც ქვეყანაა. ქვეთა კრებულის ქვეყანაა და მთელი სამ-
ყაროც ქვეყანაა... (მ—2, 5. ფურც. 153).

4. ქ'ცა I, ჭუანშერი, 205₄.

დაჩი მეფემ ვახტანგის გარდაცვალების შემდეგ „იწყო შენე-
ბად ქართლისა, რამეთუ მოოკრებულ იყვნეს ყოველნი ქვე-

ნი ქართლისანი, თვნიერ კახეთისა და ეგრისისა და ეგრისისა და ეგრისისა“.



ქართული
ლიბრეიტა

აქ უკვე ქვენი ნიშნავს ქვეყნები. და ამ „ხევათა“
ლისხმებიან, სხვათა შორის, კლარჯეთი, კახეთი და ეგრისი... (მ—2, 5.
ფურც. — 152).

5. ქცა I, ჟუანშერი, 233;

არაბების შიშით არჩილ უფლისწულმა „დააფლა საგანძური
უფროსი ქვესა კახეთისასა; ზოლო სამსახურებელნი ოქროს-
სა და ვერცხლისანი ქვესა უჯარმოსასა“.

არ არის ნათელი: თუ აქ ქვენი კახეთისა კონკრეტული
ტოპონიმის სახელია რომელიღაც ერთი ხევის, მაშინ გასაგებია მის
გვერდით ქვენი უჯარმისა, ზოლო თუ ქვენი კახეთისა კახეთის ქვეყ-
ნის შესატყვისობითაა ხმარებული, მაშინ უჯარმოს ქვენი ადგილად
გასაგები აღარაა: უჯარმოც ხომ კახეთი იყო... (იყო კი უჯარმო კა-
ხეთი?).

უფრო საფიქრებელი ისაა, რომ „ქვენი კახეთისა“ ერთი განსა-
კუთრებული ქვესის სახელია კახეთში. და თუ ეს მართლა აღმოჩნ-
დებოდა, მაშინ „კახეთიც“ ნიშანდობლივ გვეცოდო-
ნებოდა თუ სად იგულისხმებოდა თავდაპირ-
ველად („კახეთი“, ისევე როგორც „ქართლი“, „ეგრისი“, „აფხა-
ზეთი“, „იმერეთი“ სულ სხვადასხვა ტერიტორიული შინაარსის
ცნებები, მობილური ცნებები იყო სხვადასხვა დროს, ყველა ისტო-
რიულ-გეოგრაფიული ტერიტორიის აღმნიშვნელი ცნება მობილუ-
რია; ზოგი უფრო, ზოგი ნაკლებ. განსაკუთრებით ცვალებადნი არი-
ან პოლიტიკური შინაარსით რომ ზასიათლებიან ის ცნებები).

„კახეთი“, „ქვენი კახეთისა“, ერთი გარკვეული ქვეყანა იყო სა-
დაც ერთ დროს (ივრის ხეობის ზემო წელი?). ამ კახეთს შერჩა
საფიქრებელია სახელი „ქვენი კახეთისა“. ამ ქვეში იყო ციხე ხიდ-
არი (ლეონტი 136). (მ—2, 5, ფურც. 162).

6. ქცა I, მატიაზე ქართლისა. 281.

ბაგრატ მესამემო „ამანვე დიდმან მეფემან აღაშენა საყდარი
ბედიისა, და შექმნა საყდრად. საეპისკოპოსოდ, მოცვალა მუნ გუდა-
ყვსა საეპისკოპოსო, შეწირნა სოფელნი მრავალნი ყოველთა
ქვეთა და ადგილთა, განასრულა ყოველთა განგებითა“...



ქვენი დასავლეთ საქართველოს მიმართ
 „მხარე“, „კუთხე“, ადმინისტრაციულ-ტერიტორიული **ეფექტურობის**
 (სიმონ ყაუხჩიშვილის ლექსიკონით). **სინგლიციონია**

კი მაგრამ ამ ქვეებს ადგილობრივად ქვეები ერქვათ თუ ეს მწერლის ენაა? რაც არ უნდა იყოს, ეს იმის მოწმობა მაინც არის, რომ ავტორს ეს ქვეყანაც ხევებად წარმოუდგენია. რა ერქვა ადგილობრივ ხევს და იყო თუ არა ასეთი ცნება ადგილობრივ ეს ცალკე საკითხია, მაგრამ ოფიციალურ ურთიერთობაში, ქვეყნის ადმინისტრაციულად დანაწილებისათვის რომ ეს ტერმინი იხმარებოდა — უდავოა.

სვანეთი, ლოსიანთ ხევი, ხევი გურიასი და ხევისთავი (მოსამართლე პირი სოფელში), ზემო ხეთი და ქვემო ხეთი, თითქოს დადებითად გადაგვაწყვეტინებს ამ საკითხს... შეიძლება მეტრულში არ შემუშავებულიყოს ეს ცნება...

გურიასი სოფელი ხევი შეიძლება ძველად მთელ გუბაზეულის ხეობას ერქვა?... (მ—2, 5. ფურც. 167).

7. ქცა I, სუმბატ 379_{13, 28}

ამოტის ჩამომავალთ ურთიერთშორის ბრძოლა აქეთ „...შეიპყრეს და მოკლეს ნასრა ქვესა სამცხისასა, სოფელსა ასპინძას“...

ქვევი უფრო დიდი ერთეულია ვიდრე სოფელი.

ქვევი სამცხისა = ქვეყანა სამცხის არის.

ასევე ბრძოლა ჰქონდათ „ქვესა არტანისასა, სოფელსა მგლინაესა“ (მ—2, 5. ფურც. 164).

8. აკად. ივანე ჯავახიშვილი „სამართლის ისტორიაში“ „ხევს“ აღნიშნავს როგორც მოსახლეობის ერთეულს მხოლოდ აღმოსავლეთ და სამხრეთ საქართველოსათვის. დასავლეთ საქართველოში კი ამის შესატყვისი ვერ უპოვია. ჯერ ერთი „ხევი“ იქაცაა, თუმცა იშვიათად (ლოსიანთხევი, „ბედნიერი ქვევი“ სვანეთის, ხევი გურიასი) და თუ არ არის, ეს გასაგებიცაა: იქ დასახლება სერულა. ასე რომ ხევის ნაცვლად იქ მოსახლეობის ერთეულს სერი უნდა სწოდებოდა (საქამია სერი...).

ასე რომ, გორის (გორიკების) განვითარება აღმოსავლეთ საქართველოში ხევი, დასავლეთ საქართველოში — სერი.

სერული მოსახლეობა, ისევე როგორც ხევეური, ბუნებრივ პირობებთან არის შეფარდებული წყალი, მორწყვა, ჰავა... აღმოსავ-

ლეთ საქართველოში რომ ა. აფაქიძე გორას ნაცვლად სერსა ხნა-რობს, გაუგებრობაა. გორა იქაც იყო, ხოლო სერული მოსახლეობა აღმოსავლეთ საქართველოში არ ყოფილა.

აკად. ი. ჯავახიშვილის მიერ მოტანილი მოწმობა (ობიზის სიგელი) უთუოდ გულისხმობს დასავლეთ საქართველოს ქვეყნებს (ამას მოწმობს „ზემო კერძი“ და „ქვემო კერძი“ ქ'ცა, I, 304). და ან კი რა საფიქრებელია, რომ ქუთაისში მოწვეულ სასამართლოში მხოლოდ აღმოსავლეთ საქართველოს აზნაურნი მეცნიერნი საბჭოთა საქმეთანი მოეწვია მეფეს?...

რომ „ზემო“-ში იგულისხმება არა მარტო სამცხე-ჯავახეთი, არამედ შიდა ქართლიც ეს ჩანს (მატ. ქ-ა, 304): „და ლიპარიტ მოირქუნა ზემოსა კერძსა დაუკლებლად... ხოლო ბაგრატს აქუნდა ლიხსა ქუემოთ კერძი დაწყობით“.

და როცა შემდეგ ლიპარიტი ხელთ იგდო ბაგრატმა, მან მას ჩამოართვა ციხეები (ქვეყნები): „არტანუჯი და ყუელი, უფლისციხე და ბირთვისი, ხოლო კლდე-კარნი მტკიცედ ებყრნეს ციხოვანთა“. (305) აშკარაა „ზემო კერძოში“ იგულისხმება უფლისციხეც და მამსადამე შიდა ქართლი. ამის შემდეგ ჩვენ უფლება გვაქვს მეტიც დაჭერებით ვამტკიცოთ, რომ „ზევთა ზემოთა და ქუემოთაში“ იგულისხმება არა მარტო აღმოსავლეთ საქართველო, არამედ მთელი დასავლეთ საქართველოც.

(ეს ზემოხეთი და ქვემოხეთი რადაა?? გოჯოხეთი) ასევეა ვასაგები „ზემონი“ და „ქვემონი“. მატ. ქართლისა 281₁₀.

ბაგრატ მეფემ ქუთაისის ეკლესია აკურთხა. „შემოკრიბნა მახლობელნი ყოველნი ქელმწიფენი და კათალიკოსნი, მღვდელთ მოძღუარნი და ყოველთა მონასტერთა წინამძღუარნი, და ყოველნი დიდებულნი ზემონი და ქუემონი, მამულისა და სამეფოსა მისისა მყოფნი, და სხუათა ყოველთა საკელმწიფოთანი“...

ერთში უნდა დავეთანხმოთ მკვლევარს: რომ დასავლეთ საქართველოში საგამგეო ერთეული ადგილობრივი გეოგრაფიულ-ტოპოგრაფიული პირობებისდა შესაფერისი შემუშავდებოდა, ის არ იქნებოდა ჭევი. ქვეყანაზე უფრო მცირე ერთეული იქ უფრო მარჯვეა ყოფილიყო სერი. და თუ მიუხედავად ამისა, ისიც ხეცებად დაყოფილი გამოიყურება, ეს ქართულ სინამდვილეში შემუშავებული ტერმინის გადატანაა... (მეგრულად არის თუ არა სერი, რა არის მეგრულში მოსახლეობის ასეთი ერთეულის აღმნიშვნელი?) (მ—2, 5. ფურც. 177—178).



„ქ. მთავარ მოწამისა სეტისა თავსდებობითა და შეაღწეულსა თა დაწერეთ და დაედევით დაწერილი ესე სრულიად სვანეთისა ქვევისა ეუშუქულსა და ლალვერსა შვა სამაგრობელი ჩვენ ერთობილმან ქვევმან, ვარგმან და ვლუხმან, უფროსმან და უმცროსმან, უხედაესმან, უქვედაესმან, ყველამან...“

რაცა საჭეოსა საქმესა უკეთ მოუქდებოდეს, ყველა იმას ეიჭირვოდეთ...

რაცა ლომი და მოლაშქრე მოვიდეს, რომელიცა ქვევი ანუ სოფელი არ მოჰყვეს მისითა აბჯართა, იმა ქეუსა და სოფელსა მოუქდეთ ჩვენ ერთობილი ქვევი.

...ვინცა ამა ქეობასა შიგა მტერობა ქნას... კეობა გაგვიტეხოს, — გარდა კლუისა და ამოწყვედისა მეტი არა ავართვათ.

ამის გათავება ჩვენ ერთობილმან ქეუმან ფიცით შემოფიცეთ ერთმანერთსა“.

სრულიად სვანეთის ქვევი. ერთობილი ქვევი. ერთობილ ქვევი შედიან სხვადასხვა ქვევები.

ამ ერთობილი ქვევის ნაცვლად, ანუ სრულიად სვანეთის ქვეის ნაცვლად იხმარება ტერმინი ქეობა (მ—2, 5. ფურც. 197).

...დავიდევით დაწერილი ესე მტკიცე და უქცეველი ქუუისა სამაგრებელი ჩვენ ქეუმან ერთობილმან უშგულსა და ლალვერსა შუვა, ყველამან... გაუმაგრეთ ქეობა: თუ ზემო ქეუმან გაგიტეხოთ კეობა, იმერ ამე (.....) და ზემო ქვევისა ნანძლევი ქუემო ქეუსა დაგრჩომოდეს; და თუ ქუემო ქეუმან გაუტეხოთ, ზემო ქეუსა დაგრჩომოდეს“.

ერთობილი ქვევი ორი ნაწილისაგან შედგება — ზემო ქვევი და ქუემო ქვევი. აქაც ეს გაერთიანება იწოდება ქეობად.

(გურიამი ზემო ხეთი და ქვემო ხეთი ზემო ხევისა და ქვემო ხევისაგან ზომ არ არის?).

მაინც რა განსხვავებაა ქვესა და ქეობას შორის?.. (მ—2, 5. ფურც. 196).

11. სვანეთის საისტორიო ძეგლები, საბ. 3

„...დაუწერეთ და დაუდევით ჩუენ კეუმან ერთობილმან ვერს და უშეტულს შუამან, მას ჟამსა, ოდეს აპუთა კაცთა... ეკულესიათა ოდება დაიწყეს. და მერმე შევეყარენით კევი კეობით და გავაჩინეთ ეკლესიისა საქმე ასრე“...

ქუემო კევის სასჯულო საქმე ცაიშელის მოსაკითხია, ზემო კევისა კი — ცაგერელის მოსაკითხია.

კევი კეობით ისეთივე გამოთქმაა თითქო, როგორც სოფელი სოფლობით (მ—2, 5. ფურც. 195).

12. სვანეთის საისტორიო ძეგლები, საბ. 27

მოხაზულია „მთიულეთის თემი“: „გლოლას ზედათ, ცენას იქით, ოსეთს აქათ“...

ამ თემის საზღვრებია ოსეთი და რაქა. ცხადია ის რაქაში არ შედიოდა ჭერ კიდევ, არამედ იმყოფებოდა „ეცერს აქათ რაც სვანეთი არის“ აი ამ საზოგადოების (ზევის, თუ ერთობილი ზევის) უფლებამა... (მ — 2, 5. ფურც. 193).

13. სვანეთის საისტორიო ძეგლები, საბ. 49

„...დავდევით დაწერილი ესე... ჩუენ კეუმან ერთობილმან მესეტისამან, ერთობილთა დიდთა და მცირეთა, ვარგთა და გლებთა, ყოველთა, ერთმანერთისა ნდომითა დამოწაებითა, მას ჟამსა, ოდეს კიდსა ზედა ეკლესია აღვამენთ. იგი ეკლესიისადა კიდისადა მთასა ვინცა რაცა შესცოდოს, ანუ სეტის მესავალსა შიგავინცა რაცა ვინ შესცოდოს, ერთისა ჯაფარიძისა და ანუ იუსელიანისა სისხლი მისითა სანახშიროთა ეღვას მათა და სისხლად ვერჩოდეთ... იმისი პირითვიდა(ნ) მთავარ მოწამე სეტისა, მერმე ჩუენ ერთობილი მესეტისა კევი ვართ... ჩუენ მესეტისა სოფელი საქმითაცა გავათავებთ ამა დაწერილსა“... მესეტის ერთობილი კევი (მესტიაჟ), ამ კეეში საბლობენ „დიდნი და მცირენი“, „ვარგნი და გლებნი“.

სეტის კევის გაერთიანების სიმბოლოა „თავადი“ (ე. ი. თვითონ) მთავარ მოწამე სეტისა (ე. ი. წმინდა გიორგი). ისა იურიდიული პირი (მღრ. ობიზარ — მიჯნაძორიელთა სარჩელი) და მისი ნების (ე. ი. ამ გაერთიანების) შემსრულებელი

14. სვანეთის საისტორიო ძეგლები, საბ. 65

„...(მულახ — მუქალ) ვისა ქეუშან ესე დაწერილი მულახისა საყდრისა შვილთა მოგაკსენეთ. რაც ძეულთაგან ბეგარი გუდებია, იგი განლამც საპატიოთ მიაქსენონ“.

ქვეი ხატს „მოახსენებს“ (მიაართმევს, უხდის) ბეგარას. ამ ხატის საქმეს უშუალოდ საყდრიშვილები განაგებენ... (მ — 2, 5. ფურც. 187).

15. სვანეთის ისტორიული ძეგლები, საბ. 72

„...რასაც პირსა ზედა შედგომილ ვართ, არ გაგიტეხოთ ქევიშან ქეუსა კეობითა. თუ გაგიტეხოთ, რაიც ჩვენსა შებრასა უყოთ, იმისა საქმესა არა გერჩოდეთ. თუ ერთმან ანუ ორმან გაგვიტეხოთ, ერთობილნი წავეკიდოთ“. (შეხება უშგულისა და კალის ქევებს).

ცათობილი-გაერთიანებული მოსახლეობის ერთეული არის ქევი. გაერთიანების სიმბოლო ხატია. ქევი ქევს მტრობს, ან მოკეთებს. ხშირად აქვს ადგილი ორი მეზობელი ქევის შეკავშირებას (სხვადასხვა პირობით).

მეკევეებს მაინც აქვთ წარმოდგენა მთელ სვანეთზე, რომლის გარეთაა რაჭა, ოსეთი, კახეთი, გურია, ლეჩხუმი და სხვა ქმნის ასეთ წარმოდგენას?.. ენა.

ხშირად ხერხდება გაერთიანება მრავალი ქევებისა — სვანეთის ქევი.

მთელი სვანეთი ასეთი ქევებისაგან შედგება (მ — 2, 5. ფურც. 185).

16. სვანეთის ისტორიული ძეგლები. შესანიშნავი, უხეშინაარსიანი საბუთებია ქევის შესასწავლად ქევი — ტერიტორიული ორგანიზაცია „მეკევეთა“. ქევს სრულიად გარკვეული ტერიტორია უჭირავს. ქევის შედგენილობა ერთფეროვანი არაა: აქ არიან ვარგნი და გლეხნი დიდნი და მცირენი. ქევს საერ-

თო ნორმები აქვს, ჰყავს ჩენილები, ჰყავს მელომე (მედრომე) დიდი თანამდებობის პირი...

ქვეი იურიდიული პირია, ამ გაერთიანების სიმბოლო ხატის მიმართ ყველა მოკვევს გარკვეული ვალდებულება აკისრია: გადასახადი, მისართმეველი. ხევს ერთი პირი აქვს, მისი „გატეხა“ სასტიკად ისჯება.

მეკვევთა ურთიერთ შორის დამოკიდებულება, ინდივიდუალის ურთიერთობა ქვეთან, ქვეის დამოკიდებულება გარესამყაროსთან...

ქვეების გაერთიანება — საბატონო გაერთიანება — ს რ უ ლ ი ა დ ს ვ ა ნ ე თ ი ს ქ ე ვ ი. ასეთ გაერთიანებას შეუძლია თავისი ტერიტორიის ნაწილიც კი (მთიულეთი) გაასხვისოს...

„ერთობილი ქვეის ბრძანება“ მეკვეისათვის გარდაუვალია... და სხვა და სხვა...

უნიკალური დოკუმენტია მსოფლიო მეცნიერების მნიშვნელობისა... მთის და ბარის საკითხი საქართველოს ისტორიაში... სვანეთის მნიშვნელობა საქართველოს ისტორიულ ცხოვრებაში და სხვა ათასი... (მ—2, 5. ფურც. 189).

17. „ხევი“ იგივე „ქვეყანაა“. მაგრამ ქვეყანა ყოველთვის ხევი არაა.

ცნება ხევი, მართალია, ამჟღავნებს გაფართოების უნარს (სვანეთის ხევი, ან კახეთის ხევი...), მაგრამ ქვეყანა უფრო ფართო შინაარსის ცნების აღმნიშვნელია, ვიდრე ხევი. მაგალითად, არ იხმარება „ხევი საქართველოსი“, ხოლო „ქვეყანა საქართველოსი“ ჩვეულებრივია. გარდა ამისა ყოველი ხევი ქვეყანაა, მაგრამ ყოველი ქვეყანა არაა ხევი. ხევი ტოპოგრაფიული ნიშნიდან ამოდის, ქვეყანა კი ასეთ ნიშანს მოკლებულია. მაგალითად ქუეყანა ქუთათისისა-ს არ შეიძლება ეწოდოს ხევი ქუთათისისა... (მ — 2, 7. ფურც. 67).

18. ვახუშტი, აღწერა, 38

„ხოლო ყარაღაჯისა და ტაშირის მთის ჩრდილოთ კერძი არს და ბ ა ნ ი ს ი ს ქ ე ო ბ ა, და მდინარე მაშავერი, მიმდინარე მის შორის. ხოლო იწოდა ქციის რთვისათვის: „მა, შავერიე ქციას“, და აწ მაშავერად წოდებულნი...“

ხოლო განყოფს ქ ე ო ბ ა ს ა ა მ ა ს სამკრით მთა ყარაღაჯე და ლოქისა, აღმოსავლით მცირე მთა ბოლნისისა, ჩრდილოთ მთა

ლუკუნისა, წავლილი აღმოსავლეთად, ვიდრე ნახიდურამდე, დასავ-
ლით მთა კერუთისა და ბოლოლისა. და მთა კერუთისა და ბოლოლი-
სა არიან უტყუონი და ტევეთა შინა არს არყნალსი და მთა კერუთისა
ხოვანნი, შამხარაიანნი, ყვავილოვანნი და წყაროიანნი“...

აშკარაა ეს ტეობა მისი საზღვრებით მთელი
ქვეყანაა, რომლის შორის მიედინება მდინარე მაშავერი.

ამ ტეობაში არაერთი ტევეი შედის.

ხეობაში შეიძლება შედიოდნენ და შედი-
ან კიდევაც ხევეები, მაგრამ ხევეში არ შედი-
ან ტეობანი.

ტეობის მაგივრად თუიონ ვახუშტი ხმარობს ტევეს (დბა-
ნის-ტევეი=დმანისის ტეობა და ა. შ.), მაგრამ არ შემხედრია, რომ
„ხევეში“ „ხეობა შედიოდეს“.

ვახუშტი, „საქ. ცხოვრება“, გვ. 53

„ამ ქამთა შინა (ე. ი. XVII ს-ში) განმკვიდრებულ იყვნენ მთა-
ვარნი და დაეპყრათ ტევენი და ტეობანი“.

ჩანს, ვახუშტი მაინც ასხვავებს „ტევეს“ „ტეობი-
საგან“, თუმცა მათი უახლოესი ურთიერთკავშირი აქედანაც
ჩანს.

ვახუშტი, აღწერა, 39

დბანისს „...არს ეკლესია... ზის ეპისკოპოზი, მწყემსი ტაშირისა
და დბანის-ტევეისა“.

დმანისს „სამკრით ფინეზაურის ტევეი არს მომდინარე
ლოქის მთილამ ეგრეთითავე ნაყოფიერებითა. ვითარცა ტაშირი და
დბანის-ტეობა“.

არ არჩევს ტევეს და ტეობას.

„დბანის ქვეით არს ჩრდილოთ კერძ ხინწის-ტევეი... ამას ქვეით
სამკრილამ მაშავერას ერთვის ბალიქის-ტევეი. ლოქილამ გამომ-
დინარე, არს ვენახოვანი, ხილიანი და ყოვლითა ნაყოფიერი, არა
მედ ლოქის კერძით ვითარცა დბანის-ტევეი. მას ქვეით ერთვის
გეტის-ტევეი და ქვეშის-ტევეი; გამოსდის ლუკუნს, ერთვის
ჩრდილოლამ მაშავერს, ეგრეთითავე ნაყოფიერებითა. ქვიშის-ციხე
არს მაღალ კლდესა ზედა მდგომი, ჰავითა და თვალთათვს მშვენი,
წყარო კეთილი. მას ქვემოთ ტეობა კაზრეთისა, სამკრილამ

მოერთვის მაშვერს, გამომდინარე ლოქისავე, ესეცა ეგრეთვე ვითარცა კეობა ბალიჭისა.



არავითარი განსხვავება კევესა და კეობას შორის

ვახუშტი, აღწერა, 56—57

(ზოვლეს) „დასავლით არს კეობა ატენის მდინარისა. ტანა გამოსდის ჯამჯამს და საცხენისის მთას, დრის — კევეამდე დის აღმოსავლით, მერმე დის ჩრდილოთ, ერთვის მტკვარს სამკრიდამ“.

ზემოთ შევხვდით „ირავის კეობის მდინარე“ — ტორნე, აქ კი, „კეობა ატენის მდინარისა“, ანუ ტანასი. ასე რომ თანაბრად შესაძლებელია „კეობის მდინარე“ და „მდინარის კეობა“. ოღონდ გასარკვევია, რატომ ჰქვია ირავის კეობის მდინარეს ტორნე და არა ირავი, და ასევე, რატომ ჰქვია ატენის კეობის მდინარეს ტანა და არა ატენი? გამოდის, რომ კეობის სახელი წარმოდგება პუნქტის სახელისაგან და კეობის მდინარის სახელი შეიძლება სხვა საფუძველზე იყოს წარმოქმნილი. (წიგნი 8. ფურც. 8, 10, 12, 57).

19. ვახუშტი, აღწერა, 42

„...ამას ზეითი არს თრიალეთი მოსავლითა, ვითარცა ტაშირი და დაბანის-კევი დავსწერეთ თაფლითურთ. ზდიან ესენიცა სელისაგან ზეთსა“. აშკარაა „დაბანის-კევი“ ისეთივე შინაარსის ცნებაა, როგორც ტაშირი ან თრიალეთი, ე. ი. არავითარი განსხვავება არ ჩანს „კევესა“, „ქვეყანასა“ (თრიალეთი, ტაშირი) და „კეობას“ შორის...

ვახუშტი, აღწერა, 66

„ხოლო მთიულეთის ჩრდილოთ არს კევი... არამედ არს დაბალი და უტყეო; ზამთარს ვერა ვლის ამას ზედა ცხენი თოვლის სიდიდითა; ზაფხულ არს ბალახიანი, ყვავილიანი. ამას უწოდებენ ყელს. ხოლო ჩრდილოთკენ ერთვის კევის მდინარეს კევი და უწოდებენ შთასავალს. ... არამედ მდინარესა კევისასა ეწოდებენ არაკვივე ჩერქეზამდე და მუნ ლომეკის მდინარე ძველადვე, და აწ უწოდებენ თერგსა; გამოსდის ქურთაულისა, ზახისა და მალრანდვალეთისა შუათს, აღმოსავლეთიდა, (sic) კავკასის მკრიდამ დის აღმოსავლეთად ჩასავალამდე“.

კევი აქ ქვეყანაა, რა თქმა უნდა, ოღონდ რატომ შეერქვა საკუთარ სახელად ამ ტერიტორიას კევი; ის ზომ ზოგადი

სახელია. ანალოგიური მოვლენა გვაქვს გურიაში (სოფელი სევი). რაკი კევი ტერიტორიის საკუთარი სახელია, ამ ტერიტორიის მდინარე "ბუნებრივად გასაგებია, ანალოგიით ხედავთ მდინარეების (გურიაში).

ძველად ამ კევის მდინარეს ლომეკი ერქვა, ასე ფიქრობს ვახუშტი, ახლა ჩერქეზამდე არაგვი ეწოდება, ხოლო თერგს უწოდებენ ჩერქეზის ქვემოთს.

მდინარის ტოპონიმი: სხვადასხვა ადგილს სხვადასხვა სახელი.

ვახუშტი, აღწერა, 68

"ხოლო კეობა კევისა არს მოსავლიანი ხორბლისა, ქრთილისა, სელისა, შვრივისა შთასავლით გველეთამდე".

შთასავლით გველეთამდე არის კევი. კევი საკუთარი სახელია ამ კეობის, ამიტომაც მას მიჩემებითი სახელი არ ახლავს (აი ისევე როგორც ქსნის, ან ალგეთის და სხვ.). რატომ არ გაჩნდა კევის კევი? აი ასევე, როგორც მაგალითად „მოერთვის ძამას იმერხეთის კევი“ (58). სამაგიეროდ გვაქვს კევის კეობა. (წიგნი 8, ფურც. 20, 77, 80).

20. ვახუშტი, აღწერა, 64

"კვლად არაგვის პირს არს ოხერხიდა, რომელსა ეწოდა პირველ ხიდარი, სადაცა აღაშენა ვარზაბაქარ ციხე და უკუჭდა კევისა კახეთისასა..."

საიდან იცის ვახუშტიმ, რომ ოხერხიდას პირველად ხიდარი ეწოდებოდა?

ეს გამოთქმა „კევი კახეთისა“ ვახუშტის აღებული აქვს ლეონტისაგან. ეს „კევი კახეთისა“ შეიძლება ძველ კახეთს გულისხმობდეს. მაგრამ ამ შემთხვევაშიაც ის დიდ ქვეყანას ნიშნავს, არაგვის მარცხენას და ივრის ორივე სანაპიროებს. როგორღა ეწოდება მას კევი? ან, შეიძლება, „კევი“ აქ ნიშნავს, დამოუკიდებლად ფორმისაგან, ქვეყანას.

ასე რომ ასეთი შინაარსით ავტორს შეეძლო ეთქვა ხევი მუხრანისა.

მართლაც და „კევი კახეთისა“-ში „კევი“ მისი პირველადი გაგებით არც იგულისხმება იმიტომ, რომ თუ ძველი კახეთია ნაგულისხმევი, მაშინ ის ერთი კევი სრულიადაც არ იყო, არამედ ივრის



კევი (ზემო წელი) და არაგვის კევი (მარცხენა მხარე), ხოლო თუ გვიანი კახეთია ნაგულისხმევი, მაშინაც ის ორი კევისაგან (თუ არა სამისაგან) შედგებოდა: არაგვის, ივრის და ალაზნის. ასევე ზემო ხეთი ერთი „კევი“ არასოდეს ყოფილა. ამიტომ კევი კახეთისაში ჩვენ ის მაგალითი გვაქვს, როცა კევი აღნიშნავდა მხოლოდ ქვეყანას, როცა კევის პირველი შინაარსი მასში აღარ იგულისხმებოდა. ამრიგად, ჩვენ გვაქვს კევი კახეთისაში შემთხვევა, როცა ცნება „კევი“ ეწოდება ისეთ ქვეყანას, რომელსაც კევის ფორმა არ აქვს, როცა კევი ნიშნავს მხოლოდ ქვეყანას. მაგრამ რად მოხდა, რომ „კევი“ არ დამკვიდრდა ქვეყნის გაგებით და „ქვეყანა“ შემოვიდა? ჯერ ერთი, კევი ზოგან კიდევაც დამკვიდრდა ასეთი გაგებით, მაგალითად „სეანეთის კევი“ (ინგოროყვა, საბუთები) და მეორე, კევი შერჩა ამავე დროს გარკვეული ფორმის ტერიტორიას. „ქვეყანა“ კი იმთავითვე ცალშინაარსიანი ცნება იყო, რომელიც თანაბარი სიმარჯვით შეიცავდა როგორც ქველ კევის ფორმის ტერიტორიას, ისე ამის საწინააღმდეგოსაც. მთავარი განსხვავება ის იყო, რომ „კევი“ იმთავითვე ბუნებრივად შემოსაზღვრული მიწა-წყალი იყო, „ქვეყანა“ კი უფრო ელასტიკური იყო, ის ფორმაზე დამოკიდებული არ იყო და შეიძლებოდა სწოდებოდა როგორც კევს, ისე ხევთა ჯამს და აგრეთვე კევის ფორმის არმქონე მიწა-ადგილსაც. ქვეყნის საზღვარი იცვლებოდა. ის შეიძლებოდა დიდი ყოფილიყო, მცირეც და უსაზღვროდაც გაზრდილიყო. კევი კი, მისი ქველი შინაარსით, ასეთ ელასტიკურობას მოკლებული იყო, ის გარკვეული ფორმის და რაოდენობის მიწა-წყალი იყო და ასევე რჩებოდა...

ამ მაგალითიდან ისიც ჩანს, რომ მოსახლეობის ერთეული პუნქტის შემდეგ კევი უნდა ყოფილიყო. პუნქტი დაიყო (გორამ იბარტყა), დაბები გაჩნდა. ამათი საერთო სახელი „კევი“ შემოვიდა (ხევის, გეოგრაფიული მიწა-წყლის მოსახლეობა). შემდეგ მოსახლეობის ერთეული კევს გადასცდა, ხეების გაერთიანებასაც „კევი“ უნდა სწოდებოდა (და აქი გვაქვს ასეთი მაგალითები). აქ შემოეშველა მეორე ტერმინი ქვეყანა, რომელიც უფრო მოწოდებული იყო ასეთი შინაარსი ეტვირთა... (წიგნი მ, ფურც. 70—71).

21. ქ'ცა I, მატთანე ქართლისა 261₁₀.

„ნასრა შეიპყრნა სამნი ციხენი სამცხეს: ოძრკე, ჯუარი ის-ციხე და ლომსიანთა გუარამისვე აღშენებული“.

რა იყო „ლომსიანთა“ (ლომსიანთა სახლი, ლომსიანთა გორა, ლომსიანთა მრავლობა) ვიდრე იქ ციხეს ააშენებდა გვარეულებმა არ ვიცით, მაგრამ ის კი ვიცით, რომ ლომსიანთა იყო „ცენტრი“, როგორც „ოძრკე“ და ამ ცენტრს გულისხმობდა ლომსიანთ — ჭევეი, ისევე როგორც ოძრკე — ცენტრს გულისხმობდა ოძრკის ჭევეი (და სხვა ათასი). ასეთ „ცენტრებს“ ჰგულისხმობდა ყველა ეს ჭევეყანა („ჭევეი“), ციხეებში შემავალ ერთეულად რომ წარმოგვიდგებიან ჭევეის უფლით სათავეში.

არ არის იმის მონაცემები (ჩვენი წყაროების მიღწეულობის მიხედვით), რომ ყოველ ჭევეს ჭევისუფალი ჰყავდა და ყოველ ჭევეს თავისი ციხე ჰქონდა („ცენტრი“) ,სადაც ეს ჭევისუფალი იჯდა, მაგრამ ეს სურათი ნაგვიანვეი ჩანს (ფეოდალური ხანისა), როცა ძველი ჭევეები პირვანდელი სახით აღარ მოღწეულა. ამ გვიან დროს ჭევეები ადმინისტრაციულად გაერთიანებული ჩანან: ციხე და ჭევისუფალი რამოდენიმე ძველ ჭევეს აერთიანებს (ერისთავად ქცეულა!).

შესანიშნავია: ძველი ჭევეყანა (წინაქალაქობრივი თუ ადრეკლასობრივი) ჭევებად წარმოიდგინება. ესაა ბუნებრივი განვითარების შედეგი. განვითარების გარკვეულ საფეხურზე (სამხედრო დემოკრატიის ხანა) ჭევისუფალს ემეტოქება „ერისთავი“, ჭევისუფალი „ერისთავდება“, რამოდენიმე, გაერთიანებული ჭევის „ერის“ (სამხედრო ძალების) სათავეში მოექცევა და ახლად წარმოშობილი სახელმწიფოს (სამხედრო ტერიტორიული) მოხელე ხდება... ასე რომ, ჩვენი წარმოდგენით ჭევეი საზოგადოებრივი განვითარების უძველესი ერთეულია. ჭევისუფალი წინ უსწრებს ერისთავს. ერისთავი ჭევისუფლის შემცველი ინსტიტუტია, ჭევისუფლის გადაშენების ნიადაგზე შექმნილი, ერისთავი ჭევისუფლის მემკვიდრეა *mutatis mutandis*.

მაგრამ ეს არის ნაგვიანვეი სურათი. თავდაპირველად კი ჭევეთა დიდ უმრავლესობას უნდა თავისი „ცენტრი“ ჰქონოდა, ხოვლიგორა ამის კარგი მაგალითია და ძველი აღმოსავლური წყაროების მოწმობანია.

შესანიშნავია, ისე გამოდის, რომ სახელმწიფოს წარმოქმნას წინ უსწრებდა საერისთავოების (ჭევეების გაერთიანებისა და ამ გაერთიანების სამხედრო მეთაური — ერისთავი) წარმოქმნა (ესენი თითოეული უკვე სახელმწიფოს ჩანასახი იყო...) ასეთ ვითარებაში

დაწინაურებული სხვაზე ძლიერი საერისთავო (ვევისუფალი, უფალი მამასახლისი, მეუფე მამასახლისი...) სხვა ასეთივე საერისთავოების გამაერთიანებლად (დამპყრობლად) გამოდის. „მეფე“ უფროსი თავეები ხდებიან სამხედრო ტერიტორიული მოხელენი (სათრაპები). ამრიგად ეს მოხელე ერისთავეები ქვეების ტრადიციების წარმომადგენელნი არიან ერთის მხრით, ხოლო მეორეს მხრით საჯარო ხელისუფლების მატარებელნი ადგილზე (საქვეყნოდ გამრიგენი).

შესანიშნავია ეს ტერმინი „საქვეყნოდ გამრიგენი“! თითქო შუქი მიადგა ტერმინს „საქვეყნოდ“: ამ ტერმინში სწორედ ის „ქვეყანა“ იგულისხმება, რომელმაც ქვე, როგორც ერთეული, შეცვალა: გაერთიანებულ ქვეებს, ახალ უკვე საერისთავოებს, ტერმინი ქვეი ველარ შეწვდა და ის „საერისთავო ქვეყანამ“ შეცვალა (ეს უკვე ახალი ქვეყანა იყო). შემდეგ ეს ტერმინი „საერისთავო ქვეყანა“ (ისევე როგორც „სამეფო ქვეყანა“: საერისთავო ქვეყანაც ხომ მყარი ერთეული იყო სამეფო ქვეყანასავით მთელი ფეოდალური ურთიერთობის სივრცეზე!), ხან „საერისთავოდ“ გამოითქმოდა (მდრ. სამეფო) ხან კი ქვეყანად....

ამრიგად მივიღეთ, რომ სახელმწიფო წყობისათვის ვითარება ქვეებში შემზადდა... მაგრამ ეს პროცესი ისე კი არ უნდა წარმოედგინოთ, თითქო საერისთავოები სახელმწიფოებად ჩამოყალიბდა (ქვეთა გაერთიანების შედეგად), ის შემდეგ ერთმა რომელიღაც საერისთავომ შეკრიბა და სამეფოს სამხედრო-ადმინისტრაციულ ერთეულებად აქცია, არამედ ისე, რომ ეს ყველაფერი ერთდროს და ერთიმეორის პარალელურად და ერთიმეორესთან კავშირში ხდებოდა, ასე რომ გადმოცემა (ლეონტი) იმ მხრით მართალია, რომ (ფარნაევანიანთა) სამეფოს გაჩენა და საერისთავოების შექმნა ერთი დროის მოვლენებია. თითოეული გაერთიანება ქვეებისა იჩენს სახელმწიფოდ გადაქცევის ტენდენციას. ყველაზე დაწინაურებულ გაერთიანებაში სხვადასხვა ხელშემწყობი პირობების შედეგად ტეხილი ხდება, — სახელმწიფო წარმოიქმნება.

ეს ორგანიზაცია იპყრობს სხვა ასეთივე ტეხილის ზღვარზე მდგომ ორგანიზაციებს და ერისთავების გამაარჩევებს სვერ კიდევ თემურ ხვეთა გაერთიანებაზე ხელს უწყობს. მდრ. ბიბილური, ლუღლუშაური და სხვადასხვა.



ასე რომ ყოვლად ისტორიულად გამოიყურება ცნობა, რომ მცხეთელმა მეფემ „კასპი შეიპყრო და უფლისციხე განაგო“ (მცხეთელი, 1913 წ. I ტომი, გვ. 101-102) რამ ეს ცნობა ჩვენ შეგვიძლია საინფორმაციო ჩავთვალოთ (მცხეთელი, 1913 წ. I ტომი, გვ. 101-102) შემთხვევით შემონახულ ცნობად დიდი პროცესისა) და მცხეთის სამეფოს გავრცელება სხვა ქვეყნებშიაც ასევე ვივარაუდოთ. ასე მოხდა „ქართლად“ გადაქცევა მთელი იმ დიდი ქვეყნისა, სადაც მცხეთა — ქართლის მეფე მამასახლისის (მეფის) კელი გავრცელდა. ეს იმას ნიშნავს, რომ ამ მთელ ქვეყანას „ქართლი“ მხოლოდ მისი ერთ სახელმწიფოდ გადაქცევის შემდეგად ეწოდა და მანამდე აქ არსებული ქვეთა გაერთიანებანი, მეტ-ნაკლებად დიდსა თუ მცირე ტომებად საკუთარს, ინდივიდუალურ სახელებს ატარებდნენ (კახები, კუხები, კლარჯები, ვიტერუხები, შავშები, ჯავახები...), ეს ფაქტია არეკლილი ლეონტის ლეგენდაში მცხეთოსის, მისი ძმებისა და შვილების შესახებ. აქ, როგორც ვნახეთ, ყურადღება მიექცა მეტად მნიშვნელოვან ფაქტს ქართული (და საერთოდ) სახელმწიფოს წარმოქმნის საკითხში: ქართლის სამეფოს წარმოქმნა ეს იყო ხევეებში განვითარებული ურთიერთობის ნიშანდგზე წარმოქმნილი კლასობრივი ორგანიზაცია, გაბატონების გზაზე მდგარი კლასის ორგანიზება: მცხეთელი რომ კასპელს „იპყრობდა“, ის მის (კასპელის) გაბატონებას ქვეებში (საერისთავოში) ხელს უწყობდა. მხოლოდ ასეთი გაერთიანება შეიძლება აღმოჩენილიყო მტკიცე, არამექანიკური და არაშემთხვევითი. ასე რომ ერისთავს (სათრაპს) სამეფო სპირდებოდა, მაგრამ, მეორეს მხრით, ის, თავის ქვეყნის „ტრადიციებას“ უფრთხილდებოდა, როგორც თავის საყრდენ სიმტკიცეს გაძლიერებული ხელმწიფის წინააღმდეგ. (მ—2, 4. ფურც. 19—22).

[სოფელი]

მარკოზ, 827

1.

DE

„და გამოვიდა იესუ და მოწაფენი მისნი დაბნებსა მას კესარია ფილიპ-შასასა და მგზავრ კითხვდა მოწაფეთა თვისთა ეტყო-

C

„და გამოვიდა იესუ და მოწაფენი მისნი სოფლებსა მას კესარია მასა ფილიპასასა და კითხვდა მგზავრ მოწაფეთათვისთა და პრქუა: რაა თქვან ჩემ-

და: რა თქვან კაცთა ჩემთვის
ყოფაჲ?

თვის კაცთა, ვითარმედ:
მე?



სოფლები — დაბნები
ფურც. 31).

ეს კარგი მოწმობაა. (მ—2, 5.

ლუკა, 8:

2.

DE

C

„და ევედრებოდეს მას ყოვე-
ლი იგი სიმრავლეს გარემოას
სოფლებისა მის გერგესეველ-
თაჲ, რაჲთა წარვიდეს საზღვ-
რისაგან მათისა“...

„და ევედრებოდა მას ყოველი
იგი სიმრავლე სოფლებისაჲ მის
გერგესეველთაჲ, რაითა წარ-
ვიდეს საზღვართაგან მათთა“.

გერგესეველთა გარემო სოფლები. აქ სოფლები უფრო დაბ-
ნებია ვიდრე ქვეყნები.

საზღუარი... (მ—2, 5. ფურც. 29).

იოვანე, 11₅₄

3.

DE

C

„ხოლო იესუ არღარა გან-
ცხადებულად ვიდოდა ჰურიითა
შორის, არამედ წარვიდა მიერ
სოფელსა, მახლობელად
უდაბნოასა ქალაქსა, რომელსა
პრეტან ეფრემ და მუნ დაადგრა
მოწაფეთა მისთა თანა“.

„და იესუ მიერთაგან არღარა
ცხადად იქცეოდა შორის ჰუ-
რიითა მათ, არამედ წარვიდა მი-
ერ ქუეყანასა ერთსა, რომ-
მელ მახლობელ იყო უდაბნოსა
ქალაქსა ერთსა, რომელსა ერქუა
ეფრაიმ, და მუნ იქცეოდა მოწა-
ფითურთ“.

სოფელი მახლობლად ქალაქის;

„სოფელი — ქუეყანა“ (მ — 2.5. ფურც. 27)

მათე, 13₃₈₋₄₁

4.

DE

C

„ხოლო აგარაკი იგი ესე სო-
ფელი არს; თესლნი იგი კე-

„აგარაკი არს ესე სასუფე-
ველი; ხოლო კეთილი იგი თეს-



თიღნი ესენი არიან ძენი სასუფეველისანი, და ლუარძლი იგი არიან ძენი უკეთურებისანი.

ლი ესე არიან ძენი სასუფეველისანი, და ლუარძლი იგი ძენი უკეთურებისანი.

ხოლო მტერი იგი, რომელმან დასთესა იგი, ეშმაკი არს; და მკაბ იგი აღსასრული არს ამის სოფლისაჲ; და მუშაკნი იგი არიან ანგელოზნი.

და მომკალნი იგი ანგელოზნი არიან.

ვითარცა — იგი შეკრიბიან ლუარძლი და ცეცხლითა დაწვან, ეგრეთ იყოს აღსასრული ამის სოფლისაჲ.

იმეორებს.

რამეთუ მოავლინნეს ძემან კაცისამან ანგელოზნი თჳსნი და შეკრიბნეს სოფლისაგან თჳსისა ყოველნი საცთურნი და მოქმედნი უშულოებინანი“.

რამეთუ მოავლინნეს ძემან კაცისამან ანგელოზნი თჳსნი და შეკრიბნეს სუფევისაგან მისისა ყოველნი საცთურნი და მოქმედნი უშულოებისანი“.

თითქო C-ს სოფელი ესმის სასუფეველად (ე. ი. მისი პირვანდელი მნიშვნელობით?). „სოფელი“ ნიშნავდა იმ ადგილს, სადაც ვისიმე უფლება ვრცელდებოდა: სასუფელ-ი. მის გვერდით იყო სუფევა. სოფელში უფლების მომენტი მინელდა დაწინწამოდგა ქვეყნის მომენტი. საჭირო გახდა ახალი ტერმინი უფლების მომენტით და გაჩნდა სასუფეველი... (მ—2, 5. ფურც. 58).

5. ევსტათი, 352;

ევსტათი ეუბნება მარზბან ვეჟან ბუზმირს: „მე ვიყავ ქუეყანისა სპარსეთისაჲ, კევისა არშავეთისაჲ, ქალაქისა განძაკისაჲ“.

ქუეყანა სპარსეთისა — სოფელი სპარსეთისა (312). ავტორი არ ასხვავებს ერთიმეორისაგან ქუეყანასა და სოფელს.

ქვეყნის უფრო მცირე ერთეული — კევი (მ—2, 5. ფურც. 24).

სამოელი მოუთხრობს ევსტათის: „კაცი ერთი იყო უბრალოდ ღმრთის მოყუარე სოფელსა სპარსთასა და ქალაქსა ბაბილონელთასა“, გამოეცხადა მას ღმერთი და უთხრა „გამოვედ შენ მაგიერ ქუეყანით და წარგიყუანო შენ სხუად ქუეყანად და განგამრავლო შენ“... „და გამოვიდა აბრაამ ქუეყანისა მისგან ქალდეველთაჲსა და მოვიდა ქუეყანად შუვა მდინარედ ქალაქად ქანანდ... მერმე ცვალა იგი მუნით და მოყვანა იგი ქუეყანად ქანანისად“...

შესაძლებელია სოფელი სპარსთა სწორედ მისი უძველესი გავებით იყოს — საბრძანებელი...

იგივე სოფელი მეორე წინადადებაში აღნიშნულია ქუეყანად „მაგიერ ქუეყნით“. აქედან ისა ჩანს, რომ „სოფელი“ იგივე „ქუეყანაა“, თუმცა სხვადასხვა თვალსაზრისით: ერთია საბრძანებელი სასუფეველი, მეორეა მიწა-წყალი; პირველში უფლების მომენტი ასახული მეორეში ამ უფლების ობიექტი.

წარმოშობით (პრინციპულად) „ქუეყანა“ და „სოფელი“ ერთი ხნისანი არიან. რამდენადაც (და როცა) ჩნდება ქუეყანა, ე. ი. სამეურნეო მიწა-წყალი, რომელსაც ესა თუ ის საზოგადოება — ადამიანთა წარმოებითი კოლექტივი — აითვისებს, იმდენადვე (და იმავე დროს) ჩნდება „სოფელი“ (—ამა თუ იმ საზოგადოების ქუეყანა, დაჩემებული ქუეყანა, ამ საზოგადოების უფლებაში მყოფი ქუეყანა, მისი სასუფეველი, მისი „საბრძანებელი“). რა ურთიერთობაშია ერთიმეორესთან სოფელი და სასუფეველი? უკანასკნელი, ცხადად ჩანს, წარმოსდგება სუფევა ფუძისაგან. სოფლის ფუძე თითქო არის სოფ (ელ დეტერმინატივი სუფიქსია), რომელიც დაიშლება ს პრეფიქსად და უფ ძირად ს-უფ-ე-ლი (ჩიქობავა, 225) (თუ სა-უფ-ელი?). ასე რომ სოფელი და სუფევა ერთი და იგივე ფუძიდან (სა უფ — სოფ, სუფ) ამოდიან და ძირიც ერთი აქვთ — უფ, სა-ს უფ ე-ე-ლ-ი... (მ—2,5. ფურც. 26).

სამოელი მოუთხრობს ევსტათის სახარებას: „ხოლო ქრისტემან მიპირდა მათ გარესოფლებსა და დაბნებსა იქეოდა... და განვიდოდა დაბასა ერთსა... მერმე განვიდოდა დაბასა ერთსა... და შევიდა დაბასა ერთსა...“ და მოთხრობილი აქვს სასწაულებზე, ქრისტე რომ შერებოდა.



აქ უკვე სოფლები და დაბნები თითქო ერთი და იმავე მნიშვნელობით არიან ნახმარი, თუმცა, უნდა ვიფიქროვნოთ განსხვავება იყო მათ შორის...

ჩანს, ორივე ეს სულ სხვადასხვა წარმოშობის ტერმინი შინაარსით ისე დაახლოებიან ერთმანეთს, რომ განსხვავება მათ შორის არც ისე ადვილი იყო თვით ამის დამწერისათვის.

ასევე დაემართა „სოფლის“ მიმართ „ქუეყანასაც“, რომელიც წარმოშობით იგივეა, რაც დაბა.

ქუეყანა დაბა { სოფელი (მ—2,5. ფურც. 54).

8. შაბო, 57₂₆

შაბოსაო ქართლში „ეშინოდა სოფლის მპყრობელთა ამათ ზედამდგომელთა ჩუენთა სარკინოზთაგან“.

არაბები სოფლის მპყრობელნი არიან.

სოფელი ძველი გავებით (მ—2,5. ფურც. 40).

9. შაბო, 62₁₈

აფხაზეთიდან ქართლში, ტფილისში დაბრუნებული შაბო სამწელიწადს „იქცეოდა ქალაქსა მას შინა და გარემოას ყოველსა სოფლებსა განცხადებულად ქრისტიანედ“...

უეჭველია ავტორს სოფლები აქ ესმის როგორც დაბები დაპირისპირებით ქალაქთან.

ქალაქი, სოფელი — დაბა (მ—2,5. ფურც. 41).

10. შაბო, 76₁₅

„აწ მოვედით ქრისტეს — მორწმუნენო და ვდღესასწაულობდეთ კსენებასა ახლისა ამის წმიდისა მოწამისასა, რომელი ყოველსა ამას სოფელსა ჩუენსა ქართლისასა შეოხად ჩუენდა ქრისტემან მოგუანიჭა“...

სოფელი ქართლისა.

ესევე ავტორი სხვაგან ხმარობს „ქუეყანა ქართლისა“ (61₁₂). მაინც არ ჩანს, ნათლად ზედავს თუ არა ავტორი განსხვავებას

ამ ორ ტერმინს შორის: ქუეყანა და სოფელი, ან, თუ ხედავს, რაშია ეს განსხვავება.



ერთია თითქო უდავო: მათი წარმოშობა, ერბოდის ყანისაგან (ჩიქობაეა... სახელის ფუძის უძველესი აგებულება ქართველურ ენებში, გვ. 23; ქანურ-მეგრულ-ქართული შედარებითი ლექსიკონი, გვ. 139), მეორე თითქო—ფ (საუფელი, სოფელი?). პირველი აგროტერმინია, მეორე პოლიტიკური ტერმინია. სემასიოლოგიური განვითარების გზით, საუკუნეთა მანძილზე ისინი ერთი მეორეს დაუახლოვდნენ გაუიდეტივდნენ (ქუეყანა — მიწა, ნიადაგი, დამუშავებული — დათესილი მიწა — აგარაკი —... მხარე) სოფელი — დაბა. საუფელი — მხარე. (ყოველი სოფელი — ყოველი ქუეყანა) (მ—2,5. ფურც. 43).

11. სერაპიონი, 343₂, 344₁

„...იყო კაცი იგი ადგილისაგან მცირისა, რომელსა ძარღუას სოფელ ეწოდების...“

და ვითარცა წარვიდა კაცი იგი სოფლად თვისსა, იცნეს იგი კაცთა და მეგობართა, და განჰკრთეს... (რომ შემონაზონებულაო და) უთხრეს ესე უფალსა მისსა, რამეთუ იყო კაცი იგი სკმარ და მსრბოლ გზათა შორთა“.

ეს ძარღუას სოფელი მცირე ადგილია. ასე რომ „სოფელი“ განუსაზღვრელად მთელ ხილულ სამყაროსაც ეწოდება (341₆—346₁₅) და მცირე ადგილსაც და ეს ერთსა და იმავე ავტოტან. აღამიანი ცხოვრობს „თავის სოფელში“. მაშ „სოფლები“ მრავალია...

„ძარღუას სოფელი“ სხვა ფიქრის აღმქერელი შეიძლება იყოს: თუ ძარღუას საკუთარ სახელად გავიგებდით, მაშინ ეს ისეთივე ნაწარმოები გამოვა როგორც „კირაკოზას სოფელი“ (და სხვა ასეთები გვიანდროლოგურ ხანაში...) ე. ი. ძარღუას საბრძანისი, ძარღუას საკუთრება. მაგრამ განა შეიძლებოდა იმ დროს ასეთი რამ?... (მ—2,5. ფურც. 51).

12. სერაპიონ, 346₁₄

„ხოლო იყო კაცი იგი დაბისაგან ბობლა წოდებულისა“.

იქ, ზემორე, „ძარღუას სოფელი“ — „მცირე ადგილი“, აქ დაბა ბობლა.

რა განსხვავებაა იმ სოფელსა და ამ დაბას შორის?



ვფიქრობ, არაა განსხვავება, ოღონდ სოფელი შეიძლება, რაც განუსაზღვრელად დიდი და მცირეც, ხოლო დაბა ასეთ სხრიდან შეიქმნა დაიჩემებს. წარმოშობით ხომ სულ სხვადასხვა მომენტებიდან შეიქმნა დიან: დაბ (მიწა, აგარაკი), მცირე დასახლება.

სოფელი კი: სუფევის ობიექტი, საუფელი (?), საბრძანებელი... (მ—2,5. ფურც. 52).

13. მერჩულე, 269₃₅

„მისცა ღ-ნ ქელმწიფებამ მორწმუნეთა მეფეთა აღშენებად საყ-
დართა საეპისკოპოსოთა და ქალაქთა სოფლებითურთ და ყოველსა
ერსა ზედა მთავარ ყვნა“...

„...царям Бог дал власть строить церкви в епископских ре-
зиденциях, городах и селах и поставил их начальниками над
всем народом (букв. воинством).

ქალაქი და სოფელი;

სოფელი აქ აწინდელი გაგებით არის ნახმარი, დაბის შე-
სატყვისობით (მ—2,5. ფურც. 13).

14. მერჩულე, 281₂₉

„ხოლო იყო ნეტარი მიქელ ქუეყანისა შავშეთისა
სოფლისა ნორგიალისა“...

„Блаженный Михаил происходил из села Норгяла области
Шавшети“...

ქუეყანა შავშეთისა;

სოფელი აწინდელი გაგებით (მ—2,5. ფურც. 19).

15. მერჩულე, 300₃₃

გრიგოლი მიმართავს ფებრონიას და სხვა მონაზვნებს: „ქრის-
ტუს მოყუარენო წესთა მათ ამის სოფლისათა მძლე-ქმნულ-
ნო“....

სოფელი მისი უძველესი გაგებით.

მერჩულე, მბ₄

გრიგოლის მოწაფენი იყვნენ იერუსალიმს „სასწაულთა მოქმედ-
ნი, მეძიებელნი სასუფეველისანი და მეოტნი დიდებისაგან
ამის სოფლისა მსა“...



სასუფეველი.

სოფელი — მისი უძველესი გაგება (მ—2,5. ფურც. 221)

სოფელი — вселенная (მ—2,5. ფურც. 221)

16.

მერჩულე, 310₁₆

გრიგოლი ილოცვიდა: „უფალო ჩემო იესუ ქრისტე ღმერთო, უწინარეს ქუეყანად მოსვლისა შენისა სოფელსა შინა იყავ და აწ ცათა მყოფი... ჩუენ თანა ხარ შეწვენად ჩუენდა! შენ, უფალო, მოწყალებით მომიძეღუ მე ქუეყანათა ამათ, სამთა თანა მოყუასთა კეთილთა მღდელთა“...

ქუეყანა — земля

სოფელი — вселенная

ქუეყანა — край, страна.

და ეს ერთ წინადადებაში! (მ—2,5. ფურც. 217).

17. ის ვარემოება, რომ სიტყვა თეში ჩვენში ქვეყანასაც ნიშნავს და община-საც (თითქო ამასვე ნიშნავს სოფელიც) უნდა იმას მოწმობდეს, რომ იმ დროს როცა ჩვენში ეს სიტყვა (თემი) შემოვიდა, ჯერ კიდევ თემური წყობილება ბატონობდა...

როგორც ჩანს, პირველად სოფელშიც ასეთი община (мир) იგულისხმებოდა და ეს ასე იყო მაშინაც კი, როცა უფრო გვიან სოფელი ქვეყანამ შეცვალა. შეიძლება თვით ეს შეცვლაც „სოფლისა“ „ქვეყნით“ იმ ნიადაგზე მოხდა, რომ სოფელმა დაკარგა мир-община-ს ხასიათი, ის კერძო მესაკუთრისა შეიქნა, თუ კერძო მესაკუთრეებისა შეიქნა და ზოგადის мир-ის მნიშვნელობა ქვეყანამ დაიჩემა...

ერთი სიტყვით, ამ ტერმინებს ჩაკვირება სჭირდება... (მ—2,5. ფურც. 11).

18.

ქცა, ლეონტი, 60

ქართველთა და სომეხთა მიერ შევიწროებულმა „მეფემან სპარსთამან, სავსემან მწუხარებითა, მოუწოდა მთავართა სოფლები სათა პიტიახშთა და ერისთავთა სოფლები სათა და ყო განზრახვა...“

სოფლები (ძველი გაგებით: ქვეყნები):



მოსალოდნელი იყო, რომ ლეონტი იტყოდა მთაერთა ქუეყანებისათა და ერისთავთა ქუეყანებისათა მარტოვენი თითოეულ ასეთ საგამგევოს ქვეყანას უწოდებს. ჩანს, ძველ-ქვეყანა ქმა ჭერ კიდევ ცოცხალია... (მ—2,5. ფურც. 20).

19. ასე რომ, მეტად ხშირია „სოფლისა“ და „ქვეყანის“ ერთიმეორის შესატყვისობით ხმარება და არ ხერხდება იმის უცილობელი დადგენა, რომ ტერმინი „სოფელი“ უფრო ძველია როგორც მოსახლეობის ერთეულის აღმნიშვნელი. მეტიც შეიძლება ითქვას: თუ „სოფელი“ მართლაც ფლობის მომენტს უკავშირდება, ის უფრო გვიანაც კი უნდა იყოს ქვეყანაზე, მაინც და მაინც სოფელი, როგორც მოსახლეობის ერთეული, ქვეყანაზე უფრო აღრინდელი არ შეიძლება იყოს...

ასე რომ ფაქტების (მაგალითების) აღწუსხვა აქ საქმეს არ უშველის, როგორც ჩანს. უფრო არსებითი იქნებოდა ქვეყანა და სოფელი ტერმინების ეტიმოლოგიების დადგენა (მ—2,5. ფურც. 44).

20. „სოფელი“ და „დაბა“ ტერმინები ნაგვიანევეია. „სოფელი“ (თუ საუფელისაგან არის ნაწარმოები) ისეთ საფეხურს გულისხმობს, როცა ესა თუ ის მიწა, ქვეყანა ვისმესგან არის დამოკიდებული, ვისმეს „მფლობელობაშია“. საუფელი უნდა მცირე ერთეულს შერქმეოდა და მხოლოდ შემდეგ უნდა ქცეულიყო ის საერთოს აღმნიშვნელად. შემდეგ მისი შინაარსი კვლავ დავიწროებულა. თვით ტერმინი სოფელი, რომელიც V—VI საუკუნეში უეჭველად დამოწმებულია, უდავოდ გვიმტკიცებს, რომ მიწის, ქვეყნის მფლობელობა V ს-ის წინა დროშიც არსებობდა. სხვა საქმეა, თუ როგორი უნდა ყოფილიყო ხასიათი იმ მფლობელობისა, როგორი უფალი იყო სოფლის მფლობელი...

თითქო დაბაც (თუ ის „დაბ“ — „მიწა“-საგან არის) ისეთ საფეხურს გულისხმობს, როცა ის ვისმე მფლობელობაშია (ვისი „მიწა“). დაბა და აგარა წარმოშობით ერთიმეორეს მსგავსია (ოლონდ ესაა, რომ აგარაა უფრო გვიან გაჩენილა), ალბათ მაშინ როცა დაბა დასახლებული მიწის აღმნიშვნელი გახდა. „დაბა“ თავდაპირველად „მიწას“ ნიშნავდა (შდრ. „დაბალი“). ეს დაბა (მიწა) ვისიმე იყო, რომელიმე გვარის (ქორის, დათვის, მელის, ჩხიკვის, ლომის). შემდეგ ეს დაბა დასახლდა და სახელიც საკუთარი შეერქვა. ასეთი განსაკუთრებული მიწის აღმნიშვნელი ამიერიდან აგა-



რამ შეიქმნა, რომელიც აგრეთვე დასაბღდა („აგარანი“) და თუშუა „სოფლის“ ზოგადი მნიშვნელობა ვერ მიიღო (ჩანს „დაბი... მოშობა, ვითარცა სოფლის, უფრო სხვა პირობებში მიმდინარეობდა, უფრო ინტენსიური იყო? თემური იყო?...), სამაგიეროდ საზაფხულო ადგილის ზოგადი მნიშვნელობა დაიმკვიდრა. „სოფელი აგარადათა“, სოფელი ორითა თუ მეტი „აგარადათა“ მოწმობს, რომ ეს აგარაები ამა თუ იმ სოფლის საერთო საკუთრებაა. მაგრამ ქართულურ დაბას ქართულივე ქვეყანა (=მიწა) შეენაცვლა, რომელიც „ყანის“ სახით გვიანაც მიწის შესატყვისობით იხმარებოდა (ნასყიდვესა ქუეყანასა ზედა) (მ—2,5. ფურც. 5)

[ქვეყანა, საზღვარი, საზრქანისი]

1. მათე, 223

Д

С

„მივიდა და დაეშენა ქუეყანასა, რომელსა ჰრქვან ნაზარეთი...“

„და მოვიდა და დაეშენა ქალაქსა მას, რომელსა ჰრქვან ნაზარეთი.“

ნაზარეთი ქალაქი.
ნაზარეთი ქუეყანა.

ქუეყანა=მზარე (მ—2,5, ფურც. 100).

2. მათე, 10₁₅

ДЕ

С

„ამენ გეტყუ თქუენ: უმოლხინეს იყოს ქვეყანაჲ იგი სოდომისაჲ და გამორისაჲ დღესა მას სასჯელისასა. ვიდრე ქალაქი იგი.“

„მართლიად გეტყუ თქუენ: ულხინელეს იყოს ქუეყანაჲ სოდომისაჲ და გამორისაჲ დღესა სასჯელისასა, ვიდრე ქალაქი იგი.“

ქალაქები სოდომი და გამორი — ქუეყანაჲ (მ—2,5. ფურც. 99).

3. ჰაბო, 46₈

ჰაბომო „იმარტვლა მეოხად ქრისტჳს მიმართ ჩუენდა და ყოვლისა ამის სოფლისა ჩუენისა ქართლისათჳს“. 49₂₉ „...რომელნი — ესე ვართ ყურესა ამას ქუეყანისასა, სასტიკებისაგან და სივერაგისა, მანქანებითა მით საცთურებისადათა ზედამდგომელთა ამით ჩუენთა მფლობელთა ამის ყამისათა, ზაყულებითა, მოძღურებისადათა, თვთ თავით თვისით შჭულის — დებისადათა. განდგომილთა ქრისტჳსაგან მრავალნი შეაცთუნენს და გარდადრიენს გზისაგან სიმართლისა“...



შდრ. აქვე 564: „ქვეყანასა ამას ქართლისა“.
 აქ სოფელი და ქვეყანა ერთი შინა ქართლისაა
 ნი არიან (მ—2,5. ფურც. 118).

4. ჰაბო, 5412

ქრისტესო „ქუეყანა ეწოდა, ვითარცა თქუა დავით: „ქუეყანა-
 მან გამოსცა ნაყოფი თვისი, მაკურთხენინ ჩუენ, ღმერთო, ღმერთო
 ჩუენო!“ ქუეყანად ქუეყანისა დამზადებული იგი ქუეყანად მო-
 ვიდა და ქუეყანით მიწისაგან შექმნულთა მათგან მიწისა ბუნებისა
 იგი კორცნი, ვითარცა შუენიერი ჯეჯილი, აღმოსცენდა ქუეყანით და
 ნაყოფად გამოიხუნა წმიდანი თესნი მოციქულნი და მოწამენი ჯა
 მართალნი, და დაწყებული იგი ქუეყანად ნაყოფითა კურთხევისადა-
 თა აღავსო“.

შესანიშნავი მაგალითია. ქუეყანა ამ ერთ წინადადებაში მ ყ ა -
 რ ი ც (твѣрѣх) არის (მიწა-წყალი) და ისიც, რასაც ეს ქვეყანა წარ-
 მოსცემს მცენარიდან ვიდრე ღმრთის მიერ „მიწისაგან შექმნულ“
 ადამიანად (მ—2,5. ფურც. 68).

5. ჰაბო, 563

ხალიფამო „შესმენითა ბოროტთა კაცთათა საპრობილესა
 შეაგლო მან ნერსჴ, ერთისთავი ქუეყანისა ამის ქარ-
 თლისა“....

აქ უკვე ყოველ ეჭვს გარეშეა, რომ ქუეყანა იმასვე ნიშ-
 ნავს, რაც 469 „სოფელი“ — „სოფლისა ჩუენისა ქართლისათჴს“.

საბანიისძე ერთი მეორის შესატყვისობით
 ხმარობს ამ ორ ტერმინს. ქვეყანა ნიშნავდა: მიწა,
 კმელი, ნიადაგი, მიწა-წყალი, დედამიწა; სოფელი ნიშნავდა: სა-
 მ-ფლობელო სამეუფეო ქვეყანა; ალბათ იყო საუფელი ქვეყანა.
 ასე რომ სოფელი ქვეყნის განმარტებაა.

„ყანა“ და „ქუეყანა“, რა თქმა უნდა, უფრო უწინ უნდა არსე-
 ბულიყო ვიდრე „სოფელი“; ხომ შეიძლება ყოფილიყო ქვეყანა და
 ის სოფელი არ ყოფილიყო (მ—2,5. ფურც. 119).

6. ჰაბო, 5628

ჰაბომო „ამიერ ჩუენდა სოფლად გამოსლვა იგი არა
 თუ თვთ თავით თვისით განიზრახა, არამედ ვითარცა იგი უფალმან
 პრქუა ნეტარსა მას აბრაჰამს მასვე ქუეყანასა შინა ქალ-

დევ ელთასა, ვითარმედ გამოვედ ქუეყანისაგან შენისა და ნათესაისაგან შენისა და სახლისაგან მამისა შენისა და მოვედ ქუეყანასა მას, რომელი მე გიჩუენო შენ".

ქალდეველთა ქუეყანა. „ჩუნდა სოფლად“, ე. ი. ქალდეველად.

აქაც ერთიმეორის შესატყვისობით ხმარობს ტერმინებს „ქუეყანა“ და „სოფელი“ (მ—2.5. ფურც. 121).

7.

ჰაბო, 58₁₉

ხაზარეთშიო „მრავალ არს ქალაქები და სოფლები ქუეყანასა მას ჩრდილოდასასა, რომელნი სარწმუნოებითა ქრისტესითა ცხოვრებნიან უზრუნველად“.

ცხადია, ეს „სოფელი არის დაბა, ხოლო ეს „ქუეყანა“, სადაც მრავლადაა ქალაქები და სოფლები ის ქვეყანაა, როგორც ჩვენ დღეს გვესმის — მხარე (მ—2.5. ფურც. 123).

8.

ჰაბო, 59₃

ნერსე ხაზარეთზე წამოვიდა. „განვლეს ქუეყანაჲ იგი წარმართთაჲ, რომელთა ყოლადვე არა იციან ღმერთი... და ვითარცა მიიწინეს იგინი ქუეყანად აფხაზეთისა, მთავარმან მის ქუეყანისამან შეიწყნარა ნერსე ყოვლით ერთ მისითურთ“.

ქუეყანა აფხაზეთისა; მთავარი ქუეყანისა.

იმისათვის, რომ გამოთქმა „ქუეყანა აფხაზეთისა“ გაჩენილიყო, უნდა არსებულიყო „აფხაზეთი“ ცალკე და ქუეყანა ცალკე. აფხაზეთი თითონ არის წარმომდგარი აფხაზეთ ქუეყანისაგან, ე. ი. აფხაზთა ქუეყანისაგან, აფხაზთა მხარისაგან. ჩანს, აფხაზეთს დიდი ხანია მოსცილდა „ქუეყანა“ და ის „აფხაზეთი“ არსებით სახელად იქცა ზედშესრულისაგან. ეს პროცესი, საეარაუდოა, დიდი ხანია მოხდა ქართულ მეტყველებაში, ე. ი. „ქუეყანა“ ქართულ აზროვნებაში დიდი ხანია წმინდა საგეოგრაფიო ცნებად იქცა.

აფხაზეთი — აფხაზეთ (აფხაზთა) მიწა-წყალი, მხარე („ქვეყანა“). ქუეყანა აფხაზეთისა — აფხაზეთის მიწა-წყალი, მხარე.

მეტად შორსაა წასული გეოგრაფიული აზროვნების განვითარება მისი პირვანდელი მნიშვნელობიდან („მიწა“). *ქუეყანა* ასევეა ყველა იმ შემთხვევებშიაც: ქუეყანა ჰერეთისა და ქართლისა...

რა მიმართებაშია (ჰერ) ეთ ქართლთან? ქართლ-ი ხომ არაა იგივე ქართ-ნი-ი? (მ—2,5. ფურც. 124).

9. ჰაბო, 72₁₅

ჰაბო აწამეს, „მაშინ გამოვიდეს და აღიღეს ქუეყანით პატიოსანი იგი გუამი მისი და შთადევს იგი გულაგსა მას აღსაკიდებელსა სამოსლით მისითურთ, და სისხლი იგი დათხეული მართლისა მის აღმოთხარეს ქუეყანით და რაღათურთით არარაჲ დაუტევეს ქუეყანასა და იგიცა შთადევს ჭურჭელსა შინა“... მიიტანესო ურმით საგოდებელს და „მუნ გარდამოიღეს იგი ურმისა მისგან და დადევს იგი ქუეყანასა“.

აქ ყველგან (იგივე ავტორის) ქუეყანას ხმარობს მისი უძველესი შინაარსით = ნიადავი, მიწა (მ—2,5. ფურც. 130).

10. გობრონი, 175₂₅

ჩამოთვლის სომხეთის ხეებებს, აღნიშნავს მათ ცოდვილიანობას და განაგრძობს: „ამათ ქუეყანათა ზედა განეწყო უფალი რისხვითა გულის-წყრომისა მისისაჲთა“...

ასე რომ, ეს ხეებები იგივე „ქუეყნებია“.

ქვეყანა = ხევი, მხარე (მ—2,5. ფურც. 147).

11. გობრონი, 176₃₄

ყველის ციხესთან „ბრძოლასა მას ფიცხელსა მკნე იქმნეს ციხოვანნი იგი და დაჰკოცდეს მბრძოლთა მათ და დაჰყრიდეს ჯორცთა მათთა, ვითარცა სკორესა ქუეყანასა“.

აქ ქუეყანა მისი ძველი გაგებით არის და უდრის მიწას.

177₁₆.

ლტოლვილები „აქარას და შავშეთს შეწყუდებულ იყვნეს, რომელნი ვითარცა მკალნი მოსჰამდეს ფურცელსა ხეთასა და მწუხანვილოვანსა ქუეყანისასა“.

აქაც ქუეყანა ნახმარია მისი ძველი გაგებით — მიწა (მ—2,5. ფურც. 146).

12.

გობრონ, 178₅

„ხოლო მეფე^მ იგი სუმბატ უკუნიდა კუალად თქუეყანასა“...

სუმბატი კი იყო აფხაზეთში ლტოლვილი.

აქ უკვე ქუეყანად ჰგულისხმობს ავტორი სომხეთის სამეფოს (მ—2,5. ფურც.144).

13.

მერჩულე, 257₁

ხანძთას აშენებენ მონაზვნები. „და იწყეს საქმედ სენაკებისათვის ქუეყანისა და ვაკებად, რამეთუ კლდ^მ იგი ხანციისად უფიცხლეს არს უფროას ყოველთა მათ კლარჯეთისა უდაბნოთა“.

ქუეყანა — მისი უძველესი ვაკეებით და ეს არა წიგნური გამოთქმაა მერჩულეს პირში, არამედ — ისევე როგორც ზემორე „ქუეყანასა ზედა წოლა“ — ჩვეულებრივი სამეტყველო...

Выравнивать землю (მ—2,5. ფურც. 241).

14.

მერჩულე, 257₇

ხანძთას აშენებენ. ოპიზელები ეხმარებიან „რამეთუ მას ეამსასხუად მონასტერი არა უენ იყო მათ ქუეყანათა თვნიერ ოპიზისა და არცა მსოფლიონი ერისკაცნი ახლვიდეს ახლად შენებისათვის მათ ქუეყანათაჲსა, რამეთუ კლარჯეთს და ტაოთა შინა და შავშეთს და ყოველთა მათ მახლობელთა ქუეყანათა მიცირედნი იპოვებოდეს დაშენებულ ტყეთა შინა ადგილ-ადგილ“.

შავშეთი, ტაონი, კლარჯეთი „ქუეყნებია“. მარი სამართლიანად თარგმნის აქ ამ ტერმინს Край.

სწორედ ამის წინარე წინადადებაში მერჩულე ქუეყანას ხმარობს земля-ს, მიწის, ნიადაგის მნიშვნელობით (ქუეყანისა და ვაკება).

ასე რომ, მერჩულე ორივე ცნებისათვის ერთ სიტყვას ხმარობს (ნიადაგი, მხარე ორივე ქუეყანა). ოღონდ განსხვავება ისაა, რომ ქუეყანა=მხარე, იხმარება როგორც მხოლოდით, ისე მრავლობით რიცხვში, მაშინ როცა ქუეყანა=ნიადაგი (земля) მრავლობით რიცხვში არ იხმარება (მ—2,5. ფურც. 240).



ზენონი მისი დის შემრცხვენელს დაედევნა „და ვთქვათ ვლო, თქუა გულსა თვისსა...“

Но проехав большое пространство мысленно сказал: აქ უკვე ქუეყანა „მანძილის მნიშვნელობისა ჩანს (მ—2,5. ფურც. 235).

„მონასტერთა მათ შინა არა არს სათიბელი ქუეყანაჲ, არცა ყანაი საჯნავი“...

И нет у тех монастырей ни лугов чтобы косить, ни пашен чтобы жать.

ყანაჲ. საჯნავი, ან კიდევ ყანაჲ სათესავი სხვაჲ, ვიდრე სათიბელი ქუეყანა; „ყანა“, ამრიგად. განკუთვნიებია პურეულის მოსაყვან ნიადაგს, — მაშინ როცა „ქუეყანა“ უფრო ზოგადის მნიშვნელობით რჩება და ნიშნავს მიწას (ქუეყანისა დავაკება, სათიბელი ქუეყანა). სათესავი და საჯნავი არის ყანა, ხოლო დასავაკებელი, ან სათიბელი არის ქუეყანა.

სამეურნეო ტერმინების სპეციალიზაცია (მ—2,5. ფურც. 233).

გიორგი იყოვ „ნათესავით ქართველი, ხოლო მამის-მამეულად ღმრთის-მსახურისა მისგან და ღმრთივ-დაცულისა ქუეყანისა, რომელსა სამცხე ეწოდებდის, ხოლო თვთ აღმოეცენა იგი ქუეყანასა თრიალეთისასა, ვითარცა პირმან საგმისამან გაუწყოს“.

აქ უკვე დასრულებულია პროცესი და ცნება ქუეყანას — მისი აწინდელი მნიშვნელობა აქვს.

თავდაპირველად როგორ წარმოდგა ტერმინი ქუეყანა ჩვენ არ ვიცით. უეჭველია, ის ყანა-საგანა მიღებული (ასე ფიქრობენ), მაგრამ რაღა ყანა? ის „მიწა“ ერთ დროს, მაგრამ საიდან წარმოდგა? („ყანას“ ურთიერთობა „დაბასთან“ როგორია? ორი სხვადასხვა ენობრივი სამყაროდან?...).



ჩვენმა წერილობითმა ძეგლებმა იციან როგორც ყანა (ნიკორე)
წმინდის დაწერილი — „ყანა ერთისა გრივისა სათესავი“
ესეთი მიწა ხომ არ იყო სპეციალურად, რომელიც ითესებოდა?
ამას არ მოწმობს „ქუეყანა“, სადაც ყანად ნაგულისხმევია რა გინდა
რა მიწა, ისე ქუეყანა. ეს უკანასკნელი თითქო დაპირისპირების
შედეგად შექმნილი ტერმინია: ზე-ცა, ქუე-ყანა (მდრ. ზესკნელი
ქუე-სკნელი). და იყო ეს ქუეყანა და აღნიშნავდა „მიწას“ (არა
თიხას, არამედ ნიადაგს. ადგილს — გრივის სათესავი თიხა
ხომ უაზრობაა), მიწის ფართობს. ასე რომ ქუეყანა იმთა-
ვეთვე შეიძლება ყოფილიყო დიდი და მცირე გვარის ქვეყანა.
ტომის ქვეყანა და სხვა და სხვა (მ—2,5. ფურც. 141).

18 გ—ი მთაწმიდელის ც—ბა, 116ა

ბასილი ბავრატის ძე ხახულელი მონაზონი „მას ეამსა შინა
იყო მოძღუარი და განმანათლებელი ქუეყანისა
ჩუენისაჲ“.

აქ უკვე ამ „ქუეყანას“ მიწა-წყალთან რაიმე კავშირი
ალარ აქვს და ნიშნავს страна, край, народ (მ—2,5. ფურც. 69).

19. ქცა I, ლეონტი, 516

„ხოლო კავკასიათა ჩრდილოთ არა იყო ხუედრი თარგამოსისა,
არამედ არცა იყო კაცი კავკასიასა ჩრდილოთ;
და უმკვდრო იყო ქუეყანა იგი კავკასიით განვი-
დრე მდინარემდე დიდად, რომელი შესდის ზღუასა და რუბანდისა-
სა“.

„უმკვდრო იყო ქუეყანა იგი“. „არა იყო კაცი კავ-
კასიასა ჩრდილოთ“. უდავოდ მოწმობს, რომ ქუეყანა შეიძლება
იყოს უმკვდრო, რომ ქვეყანაზე შეიძლება არა იყოს კაცი, ე. ი.
რომ ქუეყანა ნიშნავს ტერიტორიას, მიწა-წყალს.
(მ—2, 6. ფურც. 8).

20. ქცა I, ლეონტი, 67

თარგამოსიანებო „ესე რვანივე ერთობით ჰმონებდეს ნებ-
როთს გმირსა, რომელი იყო პირველი მეფე ყოვლისა ქუ-
ეყანისა“.



აქ კი, ამ „ყოველ ქუეყანაში“ იგულისხმება არა მარტო ქვეყნული ტორია, მიწა-წყალი, არამედ ამ ტერიტორიაში მცხოვრებელი სახეობაც.

ასე რომ „ქვეყანა“ შეიძლება იყოს უმკვდრო, უკაცრიელი, უდაბნო და შეიძლება იყოს დასახლებული (მ—2, 6. ფურც. 9).

21. ქცა I, ლეონტი, 722

ნებროთის დამარცხების შემდეგ: „ხოლო შვდნივე ესე ძმანი წარვიდეს თვს თვისად ქუეყანად“...

რაკი თითოეული ასეთი ქუეყანა მტკიცედ შემოსაზღვრულია, ის აღარაა „მხარე“... საზღვარი ქვეყანის განკუთვნიების თუ დაჩემების ნიშანია.

შემოსაზღვრული ქუეყანა ესაა ყოველი ქვეყანა, შემოსაზღვრული ქვეყანა კი ესაა ყოველი ქვეყნის კონკრეტული ნაწილი, ვინაშე მფლობელობაში მყოფი... (მ—2,6. ფურც 11).

22. ქცა I, ლეონტი, 84

„ვითარ-იგი განუყო ქუეყანა თარგამოს ნათესავსა მისსა და რვათავე შვილთა მისთა.“

და მისცა ქართლოსს ქუეყანა, რომელი ზემო აღუწერეთ: და ესე ქართლოს მოვიდა პირველად ადგილსა მას, სადა შეერთეს არაგვ მტკუარსა, და განვიდა მთასა მას ზედა, რომელსა ეწოდებინ; არმაზი და პირველად შექმნა სიმაგრენი მას ზედა, და აშენა მუნ ზედა სახლი, და უწოდა მთასა მას სახელი თავისა თვისისა ქართლი. და ვიდრე აღმართებამდე მუნ-ზედა კერპი არმაზისი ერქუა მთასა მას ქართლი და მის გამო ეწოდა ყოველსა ქართლსა ქართლი, ხუნანითგან ვიდრე ზღუამდე სპერსია“.

ლეონტი აქ და წინა თავშიც იმ აზრს ავითარებს, რომ ამა თუ იმ ქვეყნის სახელი წარმოდგება ამ ქვეყნის დამაარსებლის (მთავარი ადგილსამყოფელის, ციხის, ქალაქის) სახელისაგან. რა თქმა უნდა, ეს ასე მარტივად არ იყო, როგორც ჩვენს ავტორს წარმოუდგენია, მაგრამ ის პრინციპი კი სწორია, რომ ქვეყანას სახელი შეერქმევა ხოლმე იმ მცხოვრები ადამიანთა კოლექტივის მიხედვით რომ უკაცრიელ უდაბნო ქვეყანას არც სახელი რამ შეიძლება ჰქონდეს...

ქართლის ქვეყანა იმას ნიშნავს, რომ აქ ქართლი კოლმეტრო
ცხოვრობს და არცაა გამორიცხული, რომ ქართლი გორა იყოს, ქართველი
თის პირველსაცხოვრისი ამ მხარეში და ამ ქვეყანასაც ქართველი
ნიადაგზე შეერქვა... (მ—2, ნ. ფურც. 13).

23. ქცა I, ლეონტი, 923

მცხეთოსმა განუყო შვილებს ქუეყანა და ნათესავი
ყოველი: „ოძრკოს მისცა ტასისკართვან ვიდრე ზღუამდ სერი-
სა ქუეყანა კლდოვანი. ამან ოძრკოს აღაშენა ორნი ცი-
ხე-ქალაქნი: ოძრკე და თუხარისი“.

ქუეყანა კლდოვანი.

ქვეყანას განყოფენ ხოლმე და თითოეული ნაწილი ასეთი-
ვე ქუეყანაა.

ამ შემთხვევაშიაც ლეონტი საჭიროდ სცნობს ცალ-ცალკე აღ-
ნიშნოს ქუეყანა და ნათესავი. ჩანს მის ცნობიერებაში
ქუეყანა და ნათესავი შეზოროცებული არაა.
და მას ქუეყანა („ქუეყანა კლდოვანი“!) „უნათეს-
ავოდ“ წარმოუდგენია.

ეს სხვა ადგილებშიაც შეიმჩნევა (ქცა 2620, 281). მაინც და
მაინც ის ადგილები დამაფიქრებელია.

„ნათესავი“ (რომელიმე) ეთ სუფიქსით ქმნის მრავლობას
(დურძუკეთ) და ამ „ეთ“-ით იქმნება ქვეყნის სახელწოდებაც... (მ—
2, ნ. ფურც. 14).

24. ქცა I, ლეონტი, 104

„ხოლო უფლოს დარჩა საყოფელსა მამისა მათისა მცხეთოსისსა
მცხეთას და ეპყრა ქუეყანა არაგვთაგან და ტფილ-
ისთგან ვიდრე ტასისკარამდე და ფანავრამდე
და ამან აღაშენა უფლის-ციხე, ურბნისი, კასპი, არგვთგან და
არმანიზთგან ვიდრე ტასისკართამდე უწოდა ამას ქუეყანასა
ზენასსოფლისა, რომელსა აწ ჰქვან შიღა-ქართლი“.

ქუეყანა ზენა სოფლისა (ან, შეიძლება, ქუეყანა
ზენა სოფელი?).

რომელი ვარიანტიც არ უნდა მივიღოთ, სულერთია ლეონ-
ტის აღარ ესმის ზენა სოფლის (ტერმინის) ძველი
მნიშვნელობა. შეიძლება ვიფიქროთ, რომ ლეონტის ეს ტერმინი
ზენა სოფელი რალაც წერილობითი ძეგლიდან აქვს ამოღებუ

ლი, ან შეიძლება ამ დროს კიდევ ბოგინობდა ამ მხარის შესახებ ასეთი ტერმინი აქა-იქ (ზენა სოფელი), ხოლო „შიდა ქარაღლი“ ახალგაბატონებული (შედარებით) ტერმინი იყო... (უფრო მეტი მხარდაჭერა ზად პირველი ვარაუდი გვეჩვენება).

ქუეყანა ზენა სოფლისა (მ—2, 6. ფურც. 15).

25. ქცა I, ლეონტი, 13ა

„აფრიდონ ეუფლა ყოველსა ქუეყანასა სპარსთასა: ხოლო რომელთამე ქუეყანათა შეგზავნა ერისთავნი, კელადნი მისნი, და რომელიმე ქუეყანა მოხარკე ეყო“.

აქ უკვე ქუეყანაში მხოლოდ ტერიტორია კი არაა, არამედ დასახლებული მიწა-წყალი იგულისხმება: მხოლოდ ასეთი ქუეყანა შეიძლება იყოს მოხარკე. ან კიდევ მხოლოდ ასეთ დასახლებულ ქვეყნებში შეეძლო „შეეგზავნა ერისთავნი კელადნი მისნი“ (მ—2, 6. ფურც. 19).

26. ქცა I, ლეონტი, 26ა

ლტოლვილი საურმაგ „მივიდა ქუეყანასა დურძუკთასა დედის ძმათა მისთა თანა“.

ქუეყანა დურძუკთა.

27ა.

„საურმაგ შეიკრება დურძუკეთიცა, და წარმოემართა ქართველთა ზედა“.

თითქო აქ დაჭერილია განსხვავება „ქუეყანა“-სა და ტომის სახელწოდებისგან ნაწარმოებ ქვეყნის სახელწოდებას „შორის „დურძუკეთ“.

ქუეყანა დურძუკთა უპირველეს ყოვლისა არის ტერიტორია, მიწა-წყალი (თუნდაც დურძუკებისადმი კუთვნილი, ან დურძუკებით დასახლებული), ხოლო „დურძუკეთი“ არის უპირველეს ყოვლისა დურძუკთა სიმრავლე, დურძუკთა კოლექტივი...

ან შეიძლება ლეონტის „ქუეყანა დურძუკთა“ იმავე ცნებად მიიჩნია რაც „დურძუკეთი“... უდავო ისაა, რომ დურძუკეთი ლეონტის არ ესმის მხოლოდ საგეოგრაფიო სახელად (მ—2, 6. ფურც. 26).



„და ამან აღერკი დაიპყრა ყოველი ქუეყანა
ლი და ეგრიოსი“.

ქუეყანა საქართველო, ქუეყანა ქართლი, ქუეყანა ეგრისი,
ქუეყანა ლიხთ-იმერი.

აქ ქართლი, ლიხთ-იმერი მსაზღვრელის როლში აღარ გამოდის
და დამოუკიდებელი საკუთარი სახელია კონკრეტული ქვეყნის მა-
შინ, როცა გამოთქმაში „ქუეყანა ქართლისა“ ის დამოუკიდებელი
სახელი კი არ არის, არამედ ქუეყანის მსაზღვრელია. მაგალითად
ქუეყანა ავაგ ათაბაგისა, ან ხუაშაგისა, ან ბექასი. აქ ავაგ ათაბაგი-
ხუაშაგი, ბექა ქვეყნის სახელები არაა...

ქვეყანა ორგვარად აღინიშნება: დამოუკიდებლად, ცალკე აღე-
ბული ის ნიშნავს ნიადაგს, მიწას, ყანას, (ესაა მისი თავდაპირველი
მნიშვნელობა) და აგრეთვე ვისიმე კუთვნილება მიწა-წყალს ტერი-
ტორიას (ქვეყანა რანისა), მესამე მნიშვნელობა ქვეყნისა იქნება.
დასახლებულ-მოშენებული ტერიტორია („ქუეყანისა ლაშ-
ქარი“)...

ქუეყანა რომი — ლეონტი 1819;

ქუეყანა მკედლონი — იქვე 1819, იქვე — ქუეყანა რომი-
ნისა (მ—2, 6.. ფურც. 22).

„...ოდეს იბილეს ღმერთი იგი უკვდავი კაცთა მოკუდავთა
ქუეყანასა ზედა, რომელ მისრულ იყო მოწოდებად წარმართ-
თთა, ვითარცა თვთ უნდა ქსნა სოფლისა, იწყო კეთილის ყო-
ფად პურიათა“.

ქუეყანა და სოფელი აქ ერთი და იმავე მნიშვნელო-
ბითაა ნახმარი, მაგრამ იმ განსხვავებით, რომ ქუეყანა დაპირისპი-
რებულაა ზეცასთან (იგულისხმება) და ეს ქუეყანა იგივე სოფელია.
სოფელი კი ზეცას არ უპირისპირდება, არამედ სასუფეველს.
ასე რომ ქვეყანა უპირისპირდება ზეცას, სოფელი — სასუფევე-
ლს...

როგორც ქვეყანა და სოფელი ერთ პუნქტში ერთიმეორეს ემ-
თხვევიან (სოფელი ქვეყანაზე), ისე ზეცა და სასუფეველიც ერთი-
მეორეს ერთ პუნქტში ემთხვევიან (სასუფეველი ზეცაშია).



ნინო ეტყვის მირიანს: „მოავლინენ შენ ზედა ღმერთსა...“ (მ—2, 6, ფურც. 4.).

29. ქცა I, ლეონტი, 102₂

სიღონიამ თქვა: „აჰა, აქაცა მოსრულ არს დედაყაცი ესე, რომელმან შესცვალოს ყოველი წესი ამის ქუეყანისა“. ხაზგასმულია ამ ქუეყანის (ე. ი. ქართლის) წესი, ე. ი. განორიცხულია გეოგრაფიული გაგება და იგულისხმება საზოგადოება.

ქართლის ქვეყანა — ქართლის საზოგადოება (მ—2, 6, ფურც. 2).

30. ქცა I, ლეონტი, 142₆

„...მისცა მეფემან (არჩილ) სამშუკლდე ძესა თვსსა (მირდატს) საერისთოთა მისითა, და მუნ დასხდეს მირდატ და საგდუბტ“.

სამშუკლდის საერისთავო = სამშუკლდის ქვეყანა (მ—2, 5, ფურც. 75).

31. ქცა I, ჟუანშერი, 153_{1, 10}

ვახტანგ „გარდაჲდა ცხენისაგან და დავარდა ქუეყანასა ზედა, თაყუანის-ცა ღმერთსა, აღიპყრნა კელნი თვსნი და თქუა“...

ვახტანგ „გარდაჲდა ცხენისაგან, და დავარდა მიწასა ზედა, თაყუანის-ცა ღმერთსა და თქუა“...

ერთი და იგივე ავტორი ერთ აბზაცში „ქუეყანას“ ხმა-რობს, მეორეში „მიწას“.

ქუეყანა — მიწა.

ჟუანშერი, 175₁₁

ვახტანგი და პოლეკარპოს იბრძვიან. „აღიზახნეს ორთავე მათ განწყობილთა კმითა საშინელითა და იყო კმა იგი ვითარცა კმა ქუხილისა, რომლითა შეიძრა ქუეყანა“. ხომ ვერ იტყოდა ავ-



ტორი: „რომლითა შეიძრა სოფელი“... ან ხომ ვერ იტყოდნენ
 „დასცა ქუეყანასა“ ნაცვლად „დასცა სოფელსა“ და მან მანუა
 ამავე დროს „სოფელი“ შეუძლია შეცვალოს „ქვეყანა“
 მაშასადამე „ქვეყანა“ ცვლის „სოფელს“, ე. ი. ქვეყნის ში-
 ნაარსი იცვლება, ფართოვდება, „სოფელი“ კი ძველივე შინაარსით
 რჩება.

ქვეყანა — მიწა, ნიადაგი, მიწა-წყალი (მისი მოსახლე-
 ობით, ყველაფერი არსებულით), მხარე არემარე...

სოფელი — მოსახლეობა (დიდი თუ მცირე).

მაშასადამე, შინაარსს იცვლის ქვეყანა და არა სო-
 ფელი (ქვეყანა — ქართლისა, ითქმის განა სოფელი ქართლისა?)
 (მ—2,5. ფურც. 74).

32. ქცა I, ჟუანშერი, 177₁₁

ბერძენთა კეისარმა „გამოიკითხა... საზღვარი საბერძენეთისა,
 ქუეყანა ზღვს პირისა, რომელ არს აფხაზეთი“ და
 უთხრა ვახტანგს: „აჲ იგი უკუმოგვეც, და ოდეს წარიყუანებდე
 ცოლსა შენს, ასულსა ჩემსა, მაშინ მოგვე მისგან ქუეყანა.
 და დაუწერა ეგრის წყალსა და კლისურასა შუა ქუეყანა ზით-
 ვად, და სხუა აფხაზეთი უკუსცა ვახტანგ ბერძენთა“.

აფხაზეთი არის ქუეყანა ზღვის პირისა, ამ ქვეყანაში
 შედის ეგრის წყალსა და კლისურას შუა ქუეყანა და სხვა აფხაზე-
 თი, ე. ი. დანარჩენი აფხაზეთი.

მაშასადამე, აფხაზეთის ქვეყანას გამოეყოფა ნაწილი, რომელიც
 არის აგრეთვე ქვეყანა (მ—2,5. ფურც 73).

33. ქცა I, ჟუანშერი, 241₃

მობრ ეუბნება არჩილს: მიეციო ერისთავებს „ასულნი ჩემნი
 და განუყვენ მათ ქუეყანანი ქართლისანი: ნახევარი
 შენ და ნახევარი მათ“.

ქართლი ერთი ქვეყანაა („ქუეყანა ქართლისა“ 239₁₀) და იყო-
 ფა მთელ რიგ ქვეყნებად. აქ ნაგულისხმევია ხუთი ქვეყანა:
 კლარჯეთი — ჯავახეთი, თრიალეთი — ტაშირი — აბოცი, „ზენა სო-
 ფელი“ = „ქართლი“, კოტმანიოვან ქურდის ქვეამდე, ჟუარი —
 ხერკი — მთიულეთი — მანგლის კევი — ტფილისი (მ—2,5. ფურც.
 72).



სტეფანოზ მთავარმა თავის ორ შვილს „განუყო ზეპნისა და ხუასტაგი „სამეფოსა მისისა“...

„სამეფო“ გულისხმობს ქვეყანას, სოფელს, ქვეს, სახლს. ამ შემთხვევაში სამეფო გულისხმობს ქვეყანას იმიტომ, რომ ამ საგანძურში დასახელებულია „საგანძურნი ქართლისა და ჯავახეთისანი“ (მ—2, 5. ფურც. 126).

„...შემოვიტანეთ თემისა და თემის ერისთავნი“...

„თემის ერისთავი“, აქ რომ იხმარება, შეიძლება არა მთის კონკრეტული ვითარების ამსახველი იყოს მხოლოდ (ეს ზომ ასეა და ასეა), არამედ შეიძლება ეს იყოს ტექნიკური გამოთქმა და იმ დროიდან მოდიოდეს როცა თემს ჰყავდა ერისთავი, როცა თემი ერთი მთლიანი იყო როგორც ტერიტორიულად ისე ეთნიკურად (გვარი სახლი...), როცა თითოეული თემი ცალკე ქვეყანა იყო (ქვეი).

ასეთი გაგებისას სრულიად ბუნებრივია, რომ ესა თუ ის ნათესავი წარმოვიდგინოთ თემებად, ჰევებად, ქვეყნებად, რომელთაც სათავეში ჰყავთ ერისთავნი.

თითქო სამხედრო დემოკრატიის სურათი წარმოვიდგება... (მ—2,5. ფურც 3).

„უფალო, მრავლითა ძალითა შენითა გეცრუენეს შენ მტერი ესე და არს დათმენაჲ შენი დიდითა სულგრძელებითა შენითა. და იქმან, რასაცა იგონებენ მტრუერი და ნაცარი ქუეყანისანი. არამედ ნუ უგულებელს ჰყოფ, რამეთუ ხეტი შენი არს, რომლისათვის ერთი სამებისაგანი კაც იქმენ და აცხოვნე ყოველი სოფელი და ამათცა ნათესავთა მოხედენ და შეპრისხენ სულთა მათ უჯუეთურთა, უჩინოთა, სოფლისა მპყრობელთა, მთავართა მათ ბნელისათა, არამედ მიჩუენე მეღმერთო მამისა და დედისა ჩემისაო, მკვეალსა ამას შენსა უღირსსა და ნაშობსა მონისა შენისასა, რათა იხილონ ყოველთა



კიდევთა ქუეყანისათა მაცხოვარებაჲ შენი, რათა მარტვილის
ლომ ესე ბლუარსა თანა იხარებდეს და შენ მხოლოსა ღმერთსა
თაყუანის-გცემდენ ქრისტე იესუმს მიერ უფლისა ჩუენისა“...

ამ ლოცვის წინ წინოს მოაგონდა იობენალ პატრიარქმან რომ
უთხრა: „მამაყაცსა სრულსა წარგზავნი შენ და მიწევნად ხარ შენ
ქუეყანასა უცხოთა და ნათესავთა უცხოთა“.

„ღმერთნი დიდნი, სოფლისა მპყრობელნი“...
(1321b).

ლეონტი 109₃: „ღმერთთა მათ მპყრობელთა ქარ-
თლისათა“.

საინტერესო მაგალითია სოფლისა და ქუეყნის ხმარებისა ამ
ტერმინებს შორის განსხვავების დასაჭერად.

თითქო ჩანს, რომ „სოფელში“ ნიადაგი („მტუერი“ „ნაცარი“) არ იგულისხმება, არამედ მხოლოდ ადამიანები, იმ დროს როცა „ქუეყანაში“ ნიადაგი („მტუერი“, „ნაცარი“) უპირველეს ყოვლისა იგულისხმება, შდრ. „ქუეყანა კლდოვანი“ და სხვა. მაშინ როცა „სოფელი კლდოვანი“ უჩვეულო და შეუძლებელი იქნებოდა. და თუ „ქუეყანაში“, ამ ქუეყანაში მცხოვრებნი იგულისხმებიან, ეს მეორადი მოვლენაა. ასევე, თუ „სოფელში“ ნიადაგი, ტერიტორია იგულისხმება (თუმცა იშვიათად) ესეც მეორადი მოვლენაა.

მაგალითები: სოფელი ღარიბი (ბუნებრივია), ქუეყანა ღარიბი (გადატანითა); ასევე სოფელი მდიდარი, ქუეყანა მდიდარი, სოფელი ცოდვილი (ბუნებრივია), ქუეყანა ცოდვილი (გადატანითა) და აგრე შემდეგ.

მაგრამ ზომ შეუძლებელია სოფელი პოხიერი, მაშინ როცა ქუეყანა პოხიერი ბუნებრივია.

მოკლედ, ის მინდა ვთქვა, რომ „ქუეყანის“ შინაარსის ამოსავალია ყანა, ნიადაგი, მიწა-წყალი, მეორადია ამ მიწა-წყალზე არსებული, თუ მცხოვრები მცენარე, ცხოველი, ადამიანი („ქუეყანამ აღმოაცენა“... მამ არის ქუეყანა, რომელიც არ აღმოაცენებს). და პირიქით, სოფლის შინაარსის ამოსავალია ადამიანი და პირველ ყოვლისა საზოგადოება... (მ—2,5. ფურც. 76).

„ქუეყნისა“ და „სოფლის“ ურთიერთობისათვის

(სეფენი აზნაურთანი, ისტ. აზმ. 129₂ სეფენი ქუეყანანი, ე. ა. 253₇).



თუ „სოფელის“ ჩვენეული ეტიმოლოგია სწორია, მაშინ მისი ძირისაგან განვითარებულია, „სუფევა“-ს უკავშირდებიან „სუფეველის“ სახელწოდება, მაშინ ისიც საფუძვრებულია, მსაზღვრე-ლია, რომლის საზღვრული იგივე „ქუეყანაა“. (სათიბელი ქუეყანა, მერჩულე).

ასე რომ, თუ ეს ჩვენი ეტიმოლოგია სწორია, მაშინ სულ სხვა რიგად დაიხამის საკითხი ამ ტერმინების ურთიერთობის შესახებ, ვიდრე ეს აკად. ივ. ჯავახიშვილს წარმოუდგენია. თუმცა ივ. ჯავახი-შვილი არ სვამს საკითხს ტერმინ სოფელის წარმოშობისა და მისი ეტიმოლოგიის შესახებ, ამ ტერმინის ურთიერთობის შესახებ ქვე-ყანა ტერმინთან. ის მხოლოდ ფაქტის აღნიშვნით კმაყოფილდება, რომ თავდაპირველად მიწა-წყლის აღსანიშნავად ტერმინი „სოფე-ლი“ იხმარებოდა, ხოლო უფრო გვიან ის შეცვალა (VIII ს.) ტერ-მინმა „ქუეყანა“.

მიწა-წყლის აღსანიშნავად, ჩვენ გვგონია, უძველეს დროსვე ყანა, ქვეყანა იხმარებოდა, ოღონდ ის არ იყო განსაზღვრული მი-წა-წყალი. განსაზღვრულ მიწა-წყალს, ჩვენი ეტიმოლოგიის თანახ-მად, უნდა დაეუშვათ, იმთავითვე სოფელი (საუფელი — ქუეყანა, ე. ი. ამა თუ იმ კოლექტივის მიერ ათვისებული ქვეყანა. შდრ. სა-თიბელი ქუეყანა) ეწოდებოდა.

რაც შეეხება აკად. ივ. ჯავახიშვილის მოსაზრებას „სოფელი“ და „ქუეყანა“ ტერმინების ისტორიული მონაცვლეობის შესახებ, წყაროების ჩვენებას აქაც გარკვეული კორექტივი შეაქვს... (მ—2,5. ფურც. 80).

37.

ქცა II, ისტ. აზმ. 55გ

„...მიიცვალა გამრეკელი ამირსპასალარი, და თმოგვსაგან კი-დე არა დააკლეს შვილთა მისთა. მაშინ უბოძეს ამირსპასალარობა ზაქარია მკარგრძელსა, ძესა სარგის ამირსპასალარისასა, მჭდომსა სომეხთა მეფისა ადგილსა, პატრონსა ლორისასა. მოუმატეს ქაღა-ქიცი რუსთავი მოყმესა ღირსსა სპასეტობისასა. და კიბერსა მანდატურთუხუცესსა მოუმატეს და უბოძეს ქინვა-ნი, ქაღაქი და ციხე, მრავლითა მთიულეთითა. და შეიწყალეს სარგის ვარამის ძე, დალოცეს და უბოძეს თმოგვ“...

როგორც ვხედავთ, ქაღაქები, ციხეები, ქვეყნები ნებისმიერად უბოძებათ დიდებულებს: დადიანებს თუ ვარდანისძეებს სომხთის, თუ ქვემო ქართლის ქვეყნები და ქაღაქები ციხეებით ორბეთი, ქვეში, კაენი, კაიწონი, გაგი. მკარგრძელებს რუსთავი, თმოგვი,



ქიანებს ჟინვალი და სხვა. აქ რაიმე ტერიტორიულ-ეთნიკური პრინციპები აღარ მოქმედებს. აქვე შესანიშნავია ის გარემოება, რომ სამეფო კარი ყალბს ხოლმე კარის მოხვლეებს, ვაზირებს, თუ დარბაზის ყმებს, ან მონაპირეებს და არა ერისთავებს, რომელთა საერისთავო ქვეყანა ძველიდანვე მოხაზულია (მ—2,7. ფურც. 128).

38. ქცა II, ტ. ა. 169₆

ჯალალედინი „მოიწინეს ქუეყანად მკარგრძელთა, რამეთუ ივანე ათაბაგსა ეპყრა დეინი, და ანისი მიეცა ძმისწულისა მისისა შანშესდა, მანდატურთ-უხუცესისათჳს“.

ქუეყანა მკარგრძელთა. რავი შესაძლებელია ქვეყანა აღინიშნოს მთავრის სახელით (აქ ივანე ათაბაგი მკარგრძელი და შანშე მანდატურთუხუცესი მკარგრძელი), ბუნებრივია ასეთი მთავრის სახელით აღინიშნოს ამავე სამთავროს ლაშქარი, როგორც ეს გვხვდება გვ. 182, სადაც ცოტნე დადიანი ნიშნავს ოდიშის ლაშქარს, ხოლო ვარამ მსახურთუხუცესი ქვემო სანაპიროს ლაშქარს; ავგ ამირსპასალარი და შანშე მანდატურთ-უხუცესი სომხითის ორ სანაპირო — სამთავრო ლაშქარს... (მ—2,7. ფურც. 20).

39. ქცა II, ტ. ა. 175₅

გარნისის ომში შურმაო „საქართველოსი სრელიადი მოსპოლვა... ათაბაგსა ივანეს არწმუნა“...

იქვე, 171₂₁

„...აიძვედრა სულტანმან (ჯალალედინ) საქართველოსა შემოსვლად და მეფე-ყოფად თავისა თჳსისა, მივიდა და მოაოკრა ყოველი ქუეყანა დეინისი, კუსტისა დეინისასა და ყოველი ანისი, სომხითი, გაგი ვიდრე განძამდე“...

საქართველოს შინაარსისათვის: გაგი, ანისი აქ ნიშნავს გაგის ქუეყანა და ანისის ქუეყანა.

ქვეყანა აღინიშნება ციხე-ქალაქის სახელით: „გაგი“ „ანი-სი“... ისევე როგორც საფიქრებელია ოდესმე ქართლის ქვეყანა აღინიშნა ციხესიმაგრის კორის სახელით „ქართლი“...

71-3
ნათქვამი
11 ნოვ
1924 წელს
132 ნომერი

ქუთათისის ქუეყანა (ქალაქის), აფხაზეთის ქუეყანა (შხაოთს), საქართველოს ქუეყანა (სახელმწიფო), ავაგის ქუეყანა (ფუთდა-ლის)... (მ—2,7. ფურც. 21).

ეროვნული
ბიბლიოთეკა

40. ქცა II, ტ. ა. 189₉

ავაგ ათბავმა მორჩილება განიზრახა. „...წარმოუვლინა ავაგ მოციქული ზავისა თხოვად და თქუა მათ წინაშე მისვლა, ზილეა, და მსახურება, და ხარაჯის მიცემა, და დიდება ქუეყანისა მისისა, და ითხოვა ფიცი და სიმტკიცე“...

ავაგის ქუეყანა. ასეთ საერისთავთერისთავო და საეკლესიო ქუეყანად დაიყო საქართველო...

თვდაპირველად არის ქვეყანა თი (გორა, სომხითი, გელათი, სახლი), შემდეგ ეთ (თუშეთ, ბაზალეთ...) შემდეგ-სა ქვეყანა (საქართველო, სასომხეთი, საბერძნეთი, სამეფო, სამთავრო) და ბოლოს ამა თუ იმ მთავრის (სახელდებით) ქუეყანა. საკითხავია შეიძლება თუ არა ერისთავის, ან ერისთავთერისთავის ქვეყანა? თითქო კი. ასეთი რამ იგულისხმება (188 გვ.) ჩვენი ავტორის პოლიტიკურ ლექსიკონში „მთავარი“ ზოგადი ცნებაა, ერისთავთერისთავი კი — კონკრეტული. ყოველი ერისთავთერისთავი მთავარია, მაგრამ ყოველი მთავარი არაა ერისთავთერისთავი (მ—2,7. ფურც. 25).

41. ქცა II, ტ. ა. 207₁₀

უმეფობისას მონგოლებმა ახალი ქუეყნები გამოკვეთეს: „...და განაჩინეს თათართა ბევრისა მთავარი, რომელსა დუმნის თავად უწოდეს, და გამოარჩივნეს მთავარი, პირველად ეგარსლან ბაკურციხელი, კაცი ღრმად მოუბარი, ხოლო არა ნიჭთა მქონებელი საჭმართა, და მას კელთ უდევს სპაჰრეთისა და კახეთისა კამბეჩიანისა, ტფილისითგან და აღმართ ვითარ მთამდე შამახისა; და შანშეს კელთ უდევს მამული მისი და ავაგისი; ვარამ გაგელსა კელთ უდევს ყოველი სომხითი; გრიგოლ სურამელსა ქართლი, და გამრეკელსა თორელსა მსგავსადვე ეგარსლანისასა საჭაბუკოთა შინა, კელთ უდვა ჩავახეთი, სამცხე და აღმართ ვიდრე კარხუ-ქალაქამდე; ხოლო ცოტნე და დიანსა და რაჭის ერისთავსა ყოველი იმერი სამეფო“.

ასე ექვს თუ შვიდ დუმნად, ე. ი. ათიათასი მეომარის გა-

42. ქცა 11, ე. ა. 224₃

მონგოლთა დროს უმეფობის ეამს „ქუეყანა სამეფო, საყდარნი და მცხეთა და მისი მიმდგომი ქუეყანა და მონასტერნი არავისგან იცვებოდეს, რამეთუ წარჩინებულნი ამის სამეფოსანი თვისისა ქუეყანისათვის ზრუნვიდეს“.

(ქუეყანა სამეფო — საკუთრივ სამეფო დომენი); მცხეთა და მისი მიმდგომი ქუეყანა = საკათალიკოსო საქონებელი; წარჩინებულთა ქუეყანანი. კუთვნილებისდა მიხედვით, უკეთ, პატრონობისდა მიხედვით საქართველო იყოფოდა: სამეფო ქვეყანა, სამცხეთო ქვეყანა და სამთავრო ქუეყანა.

ფეოდალური მფლობელობის პრინციპის თანახმად მთელი მიწა-წყალი მეფის მოსაკითხი იყო საბოლოო ანგარიშით, მაგრამ პრაქტიკულად სამეფო დომენში მეფის უფლება სულ სხვა სახით ხორციელდებოდა, ხოლო სამთავრო ქვეყანაში მეფე თავის საპატრონო უფლებას მთავარს (შეწყალებულს, ერისთავს) გადასცემდა. ამით იყო, რომ ასეთი ყმა პატრონიც იყო. საპატრონო უფლების გადაცემა სხვადასხვა ხარისხისა იყო. მოურავებსაც მეფე საკუთარ დომენში უფლებას გადასცემდა, მაგრამ ეს უფლება იმ ოდენობისა არ იყო, რომ მოურავს „პატრონობა“ დაეწყო. მას პატრონად არავინ სცნობდა (ამ თემისათვის განსაკუთრებით საინტერესოა თარხანიანთ დავა თავის ზურნაბადელ ყმებთან, სადაც ყმები თავგამოდებით ამტკიცებენ, რომ ესენი მოურავის შვილებია, რომ ისინი თავადი მემამულეები არ არიან... ამ ნიადაგზე თარხნიშვილებმა გვარიც კი — მოურავისშვილები უარყვეს და თარხნიშვილები შეირქვეს)... ასე რომ, სამოურავო ქვეყანა იგივე სამეფო ქვეყნად რჩებოდა. სულ სხვა უფლებებისა იყო პატრონი, აქ მეფე მეტის თუ ნაკლების სისრულის ხელმწიფობას გადასცემდა (პატრონობას გადასცემდა) შეწყალებულს... შეწყალებული მუდამ იმის ცდაში იყო ეს პატრონობა შეენარჩუნებინა და სრული ხელმწიფობაც მოეპოვებინა. „არჩილის რეფორმები“ ეპოქალური ჩვენებაა ამ მიმართულებით: ამიერიდან შეიქმნა სამეფო და საერისთავო ქვეყნები... უკეთ, ამიერიდან დაიდევს ერისთავებმა თარიღად ქვეყნების ნამზითვად მიღება, ე. ი. განსხვავება სამეფო და საერისთავო

ქვეყნებს შორის ახალ ხარისხში იქნა აყვანილი... როდის ჰქონდა ამ ფაქტს ადგილი, ან ჰქონდა საერთოდ მას ადგილი, იმ ქვეყნებს დროს თუ არა, ეს საკვლეფია, მაგრამ ის ხომ ცხადია, რომ უკუნეში ასეთი თეორია დიდი ხანია უკვე რაც არსებობს. შეიძლება ვიფიქროთ, რომ ეს თეორია საბოლოოდ XI საუკუნეში ჩამოყალიბდა იმ გამწვავებული ბრძოლის დროს მეფესა და დიდაზნაურ-ერისთავებს შორის... მაგრამ ფაქტობრივი მონაცემები ისეთი ხასიათის მოგვებოვება, რომ მასალა ამ თეორიისათვის გაცილებით უფრო ადრე უნდა შემუშავებულიყოს (აფხაზთა მთავარი ლეონ, ბაღვაშები).

პრინციპულად ასეა ყოველ ფეოდალურ ქვეყანაში. მხოლოდ ბარბაროსული ფეოდალიზმის საფეხურზეა მთელი მიწა მეფის საკუთრება, ხოლო ქვეყნის მმართველები მისი სათარაპ-ბასაკეები... ამის შემდეგ უსასრულო ბრძოლაა ქვეყნების დაუფლებისათვის. ქვეყნის განვითარება გულისხმობს საპატრონოების გაჩენის ტენდენციის ზრდას... და ეს დასრულდაო არჩილის დროს. იწყება გაერთიანება — ეს არის საწინააღმდეგო ტენდენცია... ამ ტენდენციებს შორის ბრძოლა უსასრულოა, ვიდრე ფეოდალური ურთიერთობა არსებობს...

სამეფო ქუეყანა, სამთავრო ქუეყანა... (მ—2, 7. ფურც. 37—38).

43. ქ'ცა I, ლეონტი, 3825

„...მოვიდეს... ანდრია და სვმონ კანანელი აფხაზეთს და ეგრისს. და მუნ აღესრულა წმიდა სვმონ კანანელი ქალაქსა ნიკოფსისასა საზღვარსა ბერძენთასა. ხოლო ანდრია მოაქცივნა მეგრელნი და წარვიდა გზასა კლარჯეთისასა“.

საზღვარი ქვეყანა, ანუ საზღვრის შიგნითი, ე. ი. ბერძენთა უფლებებში მყოფი... ასე რომ საზღვარი უფლების, მფლობელობის აღმნიშვნელი მომენტია.

ახლაც იტყვიან ხოლმე, მახსოვს, ვლენები: „შენ ჩემ საზღვარში რა გესაქმება?“, ე. ი. საზღვარი ის ხაზია, რომლის შიგნით ვინიმე უფლება მოქმედებს, რომლის შიგნით ამა თუ იმ კოლექტივის (წარმოებითი) ურთიერთობა ხორციელდება. აქედან, ბუნებრივად, საზღვარი შეეჩქვა თვით იმ ტერიტორიასაც, რომელზედაც ეს უფლება ვრცელდება.

საბინინი 394 და 386, საზღვარი. (მ—2, 6. ფურც. 30).



სომეხი და ქართველი მეფენი დაიზავნენ. ქართველებმა მისი ხელებს სამსახურის პირობა დაუდეს, „ხოლო ამისთვის სომეხთა სტყუარს ცეცს საზღვარი ქართლისა, ქალაქი წუნდა და ციხე დემოთისა, ჭავახეთი და არტანი“.

აქ უკვე უდავოა, რომ „საზღვარი“ ნიშნავს ქართლში შემავალი მიწა-წყლის ნაწილს, ქართლის კუთვნილ მიწა-წყალს; სწორედ კუთვნილს: საზღვარი სწორედ ამ მომენტს ჰგულისხმობს.

ქცა I, ლეონტი, 50^ა

„და აღესრულნეს არზოკ და არმაზაელი, ნუგეშინის-ცემულნი დიდად. რამეთუ სიმკნითა მათითა უკუმოიხუნეს საზღვარი ქართლისანი“ (მ—2,6. ფურც. 41).

მირდატ მეფე „მტერ ექმნა ბერძენთა და სპარსთა. ბერძენთაგან ეძიებდა კლარჯეთს, საზღვარსა ქართლისასა, ხოლო სპარსთა არა მისცემდა ხარკსა“.

საზღვარი — ტერიტორია, მიწა-წყალი (მთელი ან, ნაწილი) (მ—2,6, ფურც. 45).

ვახტანგის ყრმობაში „გამოვიდეს ბერძენნი... რამეთუ ბერძენთა ჰქონდა ეგრის-წყალს ქუემოთ კერპი ყოველი, და დაიპყრეს ეგრის წყლითგან ვიდრე ციხე-გოჯამდე“.

ქართველები „იტყოდეს“ ღმერთი გაგვირისხდაო „და მიგვლო ჩუენ საზღვარი ბერძენთაგან, ვითარცა მიუღო ვარაზ-ბაქარს მეფესა კლარჯეთი“. და არა გვყავს მეფეო (ვახტანგი ყრმა იყო) „რომელიმცა... წარგვძლუა ჩუენ. და ვიძიოთ ჩუენ შური პირველ ოვსთა ზედა, და შემდგომამდცა ეძებნეთ საზღვარი ქართლისა ბერძენთაგან“.

აქ უკვე სხვაგვარი გაგებისათვის ეკვი აღარა რჩება და ეგრის წყლითგან ვიდრე ციხე გოჯამდე ტერიტორია, ე. ი. ეგრისი, ისევე როგორც კლარჯეთი, არის საზღვარი ქართლისა, „ქართლი“ (მ—2,4. ფურც. 70).



ვახტანგმა შეუთვალა ბერძენთა მეფეს: „აბა დღე იგერ ჩინოშქსი ალმითქლამს. ვითარმედ სპარსნი შემოვაწყუდიენე კელსა ჟღანშერიქსა აბა ესერა, მომიყვანებნიან იგინი შუა საზღვართა ქართლისათა და ყოველი კაცი მათ თანა ვითარ სამასი ათასი“.

შუა საზღვარი — შუა ქვეყანა.

საზღვარი — ქვეყანა აბა თუ იმ კოლექტივის კუთვნილი.

„ქვეყანა“ შეიძლება იყოს და არავის ეკუთვნოდეს, „საზღვარი“ კი არ შეიძლება ვისმეს არ ეკუთვნოდეს, ვისიმე უფლებაში არ იყოს.

ჟღანშერი, 182₁₈

სპარსთა მეფე ეუბნება ვახტანგს: „შენ უწყი, რამეთუ ზღუასა მოღმართ ჩუენი არს საზღვარი, განყოფილი ნოესითგან, და აწ იგი მბრძავს ჩუენ ჯაზირსა და შამსა და მოოქრებულ არიან ქალაქნი, ხოლო შამი სამეფო ჩუენი არს. არამედ ჯაზირისა ნახევარი, განწესებული მამათა ჩუენთა, შენი არს ხუედრი, და მიუღებოც იგი ბერძენთა“...

როგორც ვხედავთ, ეს „საზღვარი“ არის ჯაზირი და შამი...

აქვე, 183 საზღვარი ხაზის გაგებით; იქვე, 184₈ სპარსთა მეფე ამბობს „მათ (ე. ი. სპარს „მოხუცებულთ“) ეგონა ჩემ მიერ შემუსრვა საბერძენეთისა, ხოლო მე დღეს საზღვართა ჩემთაგან ორი სამეფო მივიანიქე“.

იქვე, 203₂₀

ვახტანგი ეუბნება დაჩის: „...საზღვარი აფხაზეთისა, რომელი მოცემულ არს ეგრის-წყალსა და კლისურასა შუა, იგი თვთ ძმათა შენთა დედისა არს, იგი აქუნდეს მათ“... (მ—2, 4. ფურც. 65).

ვახტანგის ძე დაჩი მეფე იყო. მისი ნახევარძმა მირდატი, ბერძენთა მეფის ასულის ვაჟი, ფლობდა ოძრქის, წუნდის და კლარჯეთის საერისთავოებს და გარდა ამისა ეგრის წყლისა და კლისურას შუა ქვეყანას.

დაჩიმ მირდატს ქვეყანა გაუცვალა: „მისცა ნაცვლად ჯავახეთი ფარავნითგან მტკურამდე“, და აიღო მირდატისაგან „ეგრის-

წყალსა და კლისურასა შუა, მირდატის დედულ
საზღვარი საბერძნეთისა“.

„საზღვარი საბერძნეთისა“, როგორც ზემოთ, აქაც პუფუდგეფუთეაა
რი კუთვნილებისდა მიხედვითაა დასახელებული. ეს ქვეყანა რომ
„აფხაზეთი“ იყო... (მ—2,6. ფურც. 75).

„საზღვარი“ და „ქვეყანა“.

გვარის ქვეყანა პირველყოფილი ათვისებით (სამონადირეო სა-
შემგროვებლო, სათევზაო). ასეთ ქვეყანას სხვა მეზობელ ქვეყნის
მიმართ ჰქონდა საზღვარი, რომლის შიგნით ეს ქვეყანა განუ-
ყოფელი იყო. ამ საზღვრის დაცვა ყველას ინტერესს თა-
ნაბრად წარმოადგენდა.

ჩნდება კლასები. იცვლება ქვეყნის შინაარსიც, მისი საზღვრის
დაცვის ინტერესები ყველასათვის ერთი ფასის როდია... (მ—2,4.
ფურც. 7).

49. „ქვეყანა“ ისტორიულ გეოგრაფიაში ამოურწყველია... ქვე-
ყანა გვარსაც აქვს, ტომსაც, ერსაც, კაცობრიობასაც; ანუ ისტორი-
კოს გეოგრაფს შეუძლია და უნდა რეალურად წარმოაჩინოს ეს
ქვეყნები მიკრო და მაკრო. უნდა წარმოაჩინოს როგორ ისახება და
შენდება ქვეყანა გვარის ტომის, ერის. ისტორიული გეოგრაფია,
ესაა ტერიტორიის ისტორია, ამ ტერიტორიის წარმოქმნის, გაფორ-
მების, ზრდის და გადაშენების ისტორია. ტერიტორია კი არის ამა
თუ იმ საზოგადოების მიერ „ათვისებული“ მიწა-წყალი... ათვისება
სამეურნეო საქმიანობის შედეგად წარმოქმნილი შეგნების მომენ-
ტია. ქვეყანა მხოლოდ საზღვრებში წარმოიდგინება. უსაზ-
ღვრო ქვეყანა უაზრობაა. ამდენადვე ნომადს, რო-
მელმაც თავისი საბეჭიალოს საზღვარი არც იცის, არც ქვეყანა
აქვს (მ—2, 4. ფურც. 6).

50.

ლუკა 237

ДЕ

С

„და გულისკმა-ყო (პილატემ
—ნ. ბ.), რამეთუ ქელ მწიფე-
ბისაგან ჰეროდესისა არს; მიუ-
ძღუნა იგი ჰეროდეს, რამეთუ
იყო იგიცა მაშინ იერუსალიშმს
ამათ დღეთა შინა“.

„და ვითარცა აგრძნა, ვი-
თარმედ საბრძანებელი-
საგან ჰეროდესი არს, მიუ-
ძღუნა იგი ჰეროდეს, რამეთუ
იგიცა ირუსალშმს იყო მათ
დღეთა შინა“.

51.

ლუკა, 319

DE

C

„ხოლო პეროდეს, ოთხთა საბრძანებელთა მთავარსა, რამეთუ ამხილებდა მას პეროდიახსთვს, ცოლისა ძმისა მისისა, და ყოველისა მისთვს, რომელი ქმნა ბოროტი პეროდე“...
...ოთხთა საბრძანებელთა მთავარსა“... (იმეორებს)

თუ მათე მჲ, C და ლუკა 23; C ეკვს სტოვებენ იმაში, რომ საბრძანებელი აქ ტერიტორიას არ გულისხმობს, არამედ კომპეტენციას (აქი DE შესატყვის ადგილებში ხელმწიფებას იძლევა), ეს ადგილი, სადაც პეროდე ოთხთა საბრძანებელთა მთავრად იხსენიება ორივე რედაქციაში, უეჭველად მოწმობს, რომ საბრძანებელში აქ ქვეყანა იგულისხმება, რომლის მთავარი იყო პეროდე.

პეროდეს უფლება, კომპეტენცია ოთხ საბრძანებელზე ვრცელდებოდა (ტეტრარქია...) (მ—2, 5. ფურც. 65).

52.

სერაპიონ, 328₁₀

ჩორჩანელი ეუბნება თავის კაცს „ყოველთავე აუწყე, ვითარმედ თავისუფლებით და ნებისაებრ აშენებენ მონასტერსა საბრძანებელსა შინა ჩუენსა“.

ეს საბრძანებელი არის ის ქვეყანა, მკარე, რომელზედაც მოქმედებს ჩორჩანელის ბრძანება, უფლება, ე. ი. ეს არის ჩორჩანელის „სოფელი“ (თავდაპირველი გაგებით).

აქ მოსატანია სწორედ ის ადგილი ჰადიშიდან, სადაც (DE) სოფლის ნაცვლად სასუფეველია ნახმარი; თითქო ამ ადგილის მთარგმნელი (ჰადიშური ოთხთავისა) ტერმინი სოფელი-ს თავდაპირველი შინაარსის ცოდნას ამჟღავნებს... (მ—2, 5. ფურც. 62).

53.

სერაპიონ, 340₃

გიორგი ჩორჩანელი უშვილო იყო. მთელი თავისი ქონება, მემკვიდრეობით მიღებული თუ მონაგები, თავის დისშვილებს უანდერდა.



„და ვითარცა იყო დიდსა დაწყნარებასა და მშვიდობასა მინა
 ადგილი იგი შემდგომად გარდაცვალებისა დიდისა მთავრისა
 ორგისისა და კეთილად წარემატებოდა ყოველი საბრძანებე-
 ლი მისი, რომელი დაეტევა დისა მისისა თეკლასა და შვილთა
 მისთადა“...

ეს საბრძანებელი პოლიტიკური საჯარო უფლება კი
 არაა, არამედ ის მამული თუ მონაგები უძრავ-მოძრავი ქონება,
 რომელიც გიორგიმ თავის დისშვილებს „საკუთრებით განუთვსა“.
 ამიერიდან, უნდა ვიფიქროთ, ყველაფერი ეს იქნება გიორგის დის-
 შვილების „საბრძანებელი“, ე. ი. მათ უფლებაში მყოფი
 ე. ი. მათი „სოფელი“ (თუ ეს ტერმინი სუფევასაგან მომდინარე-
 ობს...).

აქვე ადგილი=მხარე, ქვეყანა.

საბრძანებელი — ბრძანების გასაცავალი (საბა). (მ—
 2, 5. ფურც. 61).

54. ვეფხისტყაოსანი, 1937 წლის გამოცემა, 1164

„ყოვლთა სწორად წყალობასა ვითა თოვლსა მოათოვდეს.
 თბოლ-ქვრივნი დაამდიდრნეს და გლახაკნი არ ითხოვდეს,
 ავის მქმნელნი დააშინნეს, კრავნი კრავთა ვერ უწოვდეს,
 შიგან მათთა საბრძანისთა თხა და მგელი ერთად ძოვდეს“.
 თითოეულ ხელმწიფეს (ტარიელს, ავთანდილს, ფრიდონს) აქვს
 თავისი საბრძანისი.

§ 1663

„მათ სამთავე ხელმწიფეთა ერთმანერთი არა საქლდეს,

ერთმანერთსა ნახვიდიან, საწადელნი გაუსრულდეს,
 ბრძანებისა შემცილენი მათთა ხმალთა დაეწყულულდეს,
 მოიმატეს სამეფონი, გახელმწიფდეს, გამორკმულდეს“ (მ—
 2, 5. ფურც. 60).

55. ს ა წ ა რ მ თ ო, სამეურნეო ერთეული=საცხოვრისი.

საგამგეო, სამმართველო, სამფლობელო, სახელმწიფო ერთეუ-
 ლი=საბრძანებელი, —საბრძანისი. (მ—2, 5. ფურც. 59).

[ქ ვ ი ვ ნ ი ს ც ი ნ ბ რ ი — ც ი ხ ი ქ ვ ი ვ ა ნ ა]

1. რას წარმოადგენდა რომელიმე ქვეყანა ფეოდალურ
 ხანაში (ადრე, შუა და გვიან ხანაში?). ამა თუ იმ ქვეყნის მნიშვნე-
 ლობა ხომ სულ ერთნაირი არ იყო, როდის რა როლი ითამაშა ამა



თუ იმ ქვეყანამ მთიანეთმა თუ ზეგანმა, ან ბარმა მადნეულები (თიხა, კერამიკა, სპილენძი, რკინა) სარწყავ-ურწყავიანმა კოვრებმა.

რომელმა ქვეყანამ როდის აჯობა და როდის გახდა წამყვანი როდის გაფართოვდა და რა ნიაღვრე, როდის შემცირდა ან მოიშალა.

რა ქმნიდა ცენტრს, რა ნიშნები იყო ამისათვის საჭირო, ან საკმაო. გეოგრაფიული ბუნებრივი პირობა? — არა: ეს პირობა (გეოგრაფია) რჩება და ცენტრი მოიშლება და სხვაგან გადადის. ასე რომ, ისტორიულ-გეოგრაფიული „ბუნებრივი პირობა“ ეს არაა გეოგრაფიული კატეგორია, არამედ ისტორიული კატეგორიაა. საზოგადოების განვითარების სხვადასხვა დროს მრავალგვარ პირობათა კომპლექსი ქმნის იმ „ბუნებრივ პირობას“, რომელიც ამა თუ იმ პუნქტს ცენტრად აქცევს. შემდგომი განვითარება ამტკიცებს, ამლიერებს ამ კომპლექსს, ამ ცენტრს, ან შლის და სხვაგან გადააქვს ამ ფაქტორთა (კომპლექსის) დამთხვევის წერტილი და ცენტრიც იქ ჩნდება...

რა არის ხე ვ ე? ტერიტორიის მიწა-წყლის სახელი. თუ სოციალური ერთეულის სახელი? მაინც და მაინც ქართული ძეგლები ზევს უფრო სოციალურ ერთეულად გულისხმობენ და არა ტერიტორიად (ხე ვ ის თ ა ე ი, ხე ვ ის უ ფ ა ლ ი), მაშინ როცა ქვეყანა გარკვეულია — ის უძველეს ძეგლებში ყ ა ნ ა ს, მი წ ა ს ნიშნავს (ქ ვ ე ყ ნ ის მო ქ მ ე დ ი — მიწის მუშა)... ამასვე მოწმობს მო ბ ე ვ ე, ან მ ე ბ ე ვ ე (მო ძ მ ე ს, ან მ ე თ ე მ ე ს შესავსად) მოხვევ ზევის წევრია (ისევე როგორც მოძმე ძმობის წევრია. ან მე-თემე თემის წევრი). მო ქ ვ ე ყ ნ ე კ ი არ გვხვდება და არც შეიძლება იყოს: ზევი სოციალური კოლექტივია, ქვეყანა კი მიწა-წყალია (მ—2,91. ფურც. 110).

2. ქვეყანა უ ც ე ნ ტ რ ო დ არ წარმოიდგინება, ისევე როგორც ცენტრი უქვეყნოდ გაუგებრობაა.

ყოველ ქვეყანას თავის ცენტრი გააჩნია. ყოველ ხანას მისი შესაფერი ქვეყანა ახასიათებს, ამდენადვე ქვეყნის ცენტრიც ამის შესაფერისია: ერთთა წინაკლასობრივი ქვეყნის ცენტრი და სხვა კლასობრივი ქვეყნის ცენტრი. მაგრამ ეს უკანასკნელი თავის მხრივ ურთიერთისაგან განსხვავებულ სახეობებს იძლევა იმის მიხედვით, თუ რა ხანის კლასობრივი ქვეყანაა აღებული. ურთიერთისაგან განსხვავდებიან როგორც ქვეყნები, ისე ცენტრები მონათმფლობე-



ლური, ფეოდალური, თუ ბურჟუაზიული ხანისა... ერთია აღმზრდელი-
 ტრადიციულ-პოლიტიკური ცენტრი, სხვაა სამეურნეო-ეკონომიკური
 „ქალაქი“ და ეკონომიური „ცენტრი“ განუყოფელია.

ქვეყნის შესწავლისას მისი ცენტრის არგათვალისწინება სამ-
 წუხარო გაუგებრობაა, ისევე როგორც ცენტრის შესწავლისას მი-
 სი ქვეყნის გაუთვალისწინებლობა მძიმე ნაკლია. ასეთი უგულვე-
 ბელყოფის შედეგია, რომ დღემდე ჩვენი ქალაქები გარეუბნებისა
 და სამოქალაქოს გათვალისწინების გარეშე შეისწავლებიან. ამავე
 დროს ყოველი ქალაქი სამი ნაწილისაგან შემდგარ ორგანულ
 მთელს წარმოადგენს: ზღუდის შიგნითი ქალაქი — დედაცენტრი,
 გარეუბანი აგარაები და ქალაქის მიმდგომი ქვეყანა, ანუ სამოქალა-
 ქო (ქვეყანა).

სხვადასხვა დროს ეს დამოკიდებულება ცენტრსა და ქვეყანას
 შორის სხვადასხვა ხასიათის და ხარისხისაა, მაგრამ ის ყოველ-
 თვისაა და ამ ორგანულ მთლიანობის გარეშე არც ცენტრი წარმო-
 დგინდება და არც ქვეყანა (მ—2, 4. ფურც. 48).

3. დიდი ქვეყანა, (ქართლოსიანი) მცირე ქვეყნებისაგან (კახე-
 თი, კუხეთი, გარდაბანი, გაჩიანი, ქართლი, სამცხე, ჭავჭავთი, კლარ-
 ჭეთი) შემდგარი, უმნიშვნელოვანესი პუნქტებით (ქალაქებით)-
 ცენტრებით — ასეთია ლეონტის ქვეყანა ქალაქ-ცენტრე-
 ბით: ასეთი იყო, როგორც ჩანს, იმ დროს წარმოდგენა ქვეყანა-
 ზე. და ასეთივე რჩება ეს წარმოდგენა შემდეგაც, ფეოდალური სა-
 ქართველოს აღმავლობის ხანაში (ამის მოწმობაა, რომ მწერალთა
 ყურადღების ცენტრშია ქალაქები).

ჩვენი ისტორიული გეოგრაფიის სპეციალისტების კვლევა თა-
 ვის ამოსავალში ლეონტი მროველის კვლევასა ჰგავს. ჩვენც ხომ
 ისტორიულ გეოგრაფიულ ქვეყანას აქ არსებული ძეგლების ნია-
 დაგზე აღვადგენთ. თავის ისტორიულ სურათებს ლეონტიც ხომ ამ
 ძეგლთა საფუძველზე თხზავდა. მაგრამ განსხვავება აქ მთელი მეც-
 ნიერებაა. ჩვენ მიერ დადგენილი ძეგლები მეცნიერების კრიტიკის
 ქურაში გამოვლილი ფაქტებია, ჩვენ მიერ ისტორიული კონსტრუქ-
 ციები რთულ სამეცნიერო დისციპლინათა მოხმობა-მოხმარებას გუ-
 ლისხმობს.

მნელია შეეკება, რომ ლეონტი იცნობდა იმ ისტორიულ-
 გეოგრაფიულ პუნქტებს, მათ დიდ უმეტესობას ნაინც, მას რომ
 აქვს დასახელებული, მაგრამ საიდან იცოდა ლეონტიმ, რომ ამა
 თუ იმ პუნქტს ძველად სხვა სახელი ეწოდებოდა, ხოლო მის დროს



სხვა? რომ ეგრისს „აწ მას ადგილსა ჰქვან ბედია“ (5), ჰერეთი — ზორანთა (5), გაჩიანი — სანადირო ქალაქი (9), ბოსტნეული ქალაქი — რუსთავი, პერ — ჩელეთი (9), ქართლი — არმაზი (8), ციხე — რიბისა — სამშვილდე, მტუერის ციხე — ხუნანი (8), ქაჭთა ქალაქი — ჰური, ზენა სოფელი — შიდა ქართლი (10); რატომ არის, რომ ლეონტი ზოგიერთ საგეოგრაფიო პუნქტს, ამა თუ იმ მამამთავრის მიერ აშენებულს, მეორე სახელით არ იხსენიებს, მაგალითად, მცხეთა, უფლოსციხე, კასპი, ოძრკე, თუხარისი (9). არაა სავალდებულო დაუშვათ, რომ ლეონტი იგონებდა არარსებულ (მეორე) სახელებს. საფიქრებელია, რომ ლეონტის დროს ცოცხალი იყო ტრადიცია — გადმოცემა, რომ ამა თუ იმ პუნქტს ძველად სხვა (ასეთი და ასეთი) სახელი ეწოდებოდა.

ისეთი განცხადება, რომ ლეონტი ამა თუ იმ ქვეყნის სახელით ეპონიმებს თხზავდა და ამ მამამთავრებს ამ ქვეყნის სახელისავე პუნქტს (ქალაქს) აშენებინებდა, საკითხს მხოლოდ ზედაპირულად „წყვეტს“. უფრო კი — თავიდან იცილებს. არაა, რა თქმა უნდა, საკმაო რომ ვთქვათ: იყო ე გ რ ი (ს ი) ქვეყანა და შექმნა (მოიგონა) ლეონტიმ ე გ რ ო ს ი (ეპონიმი) და ააშენებდა ქალაქი ე გ რ ი ს ი (და „აწ მას ადგილსა ჰქვან ბედია“). საქმე სწორედ ისაა, რომ კრიტიკულად განვიხილოთ რა შეთხზა და რა არა ლეონტიმ, რა რეალურ-ისტორიული (ისტორიულ-გეოგრაფიული) საფუძველი ჰქონდა ლეონტის ასეთი შემოქმედებისათვის.

ჩვენ, სამწუხაროდ, ლეონტის ასეთი კრიტიკისათვის მასალები არ მოგვიპოვებია (ჩვენი ქვეყნის ისტორიულ-გეოგრაფიული შესწავლა გვიან დაიწყო), მაგრამ ის მცირე, რაც გავვაჩნია, დამაფიქრებელია. მაგალითად ჩვენ არ გვაქვს საბუთი უარეყოთ ეგრი პუნქტის (ქალაქის, ციხის) არსებობა სწორედ იმ მხარეში, სადაც ლეონტი უთითებს. ამის მოწმობა არის ეგრისწყალი და ინგირი. ისტორიულ-გეოგრაფიულად აქ სადღაც საძიებელია პუნქტი ე გ რ ი (გორა, თემი, „ქალაქი“), რომლის სახელითაც ეს წყალი აღნიშნულა (მდრ. ბახვისწყალი, აჭარისწყალი, ხანისწყალი, ცხენისწყალი და სხვა).

მამასადამე, საფუძვლიანი ხდება ფიქრი, რომ არსებობდა (ლეონტის დროსაც) გადმოცემა, რომ იმ დიდი მნიშვნელობის „ადგილას“, რომელსაც „აწ ჰქვან ბედია“ (აქ ხომ ამ დროს ბედის დიდი მშენებლობა დამთავრებული იყო) თავდაპირველად ეგრი ეწოდებოდა და რომ ეს „გორა“ იყო ის „ცენტრი“, საიდანაც ამ



პუნქტის, თემის სახელი, ქვეყნის (ეგრი) სახელად იქცა (და ამის შესახებ მოსაზრებას ჩვენ სხვაგანაც გამოეთქვამთ).

ასე რომ ლეონტის, თუ მისი წყაროს „შენამოქმედი“ რჩება, რომ მოგონებულთა ეპონიმი (მაგრამ ეპონიმი პუნქტის და არა ქვეყნის), რომ ქვეყანას სახელი მართლაც ამ პუნქტისაგან მიუღია, ხოლო პუნქტის სახელის წარმოშობა სულ სხვა დამოუკიდებელი საყიბი... მოკლედ, ეგრი გორა და ეგრი ქვეყანა რეალურ ისტორიული ფაქტებია და ლეონტის, თუ მისი წყაროს „შემოქმედების“ შედეგი მხოლოდ ეგრისი ა. ესევე მოკლენა ირკვევა „ქართლის“ მიმართაც.

თუ ეგრი, ლეონტის დროის „ეგრი“ სავარაუდოა, „ქართლი“— გორის, პუნქტის რეალურად არსებობა უფრო ადვილდასამტყიცებელი ჩანს. ისტორიულ-გეოგრაფიულ მოსაზრებათა გარდა, ჩვენ აქ ძველი წერილობითი წყაროც მოგვეპოვება. ქართლი როგორც საგეოგრაფიო პუნქტი არა მართო ლეონტის (და ჯუანშერის) აქვს აღნიშნული, არამედ დადასტურებულია ყოველად აუთენტურ დოკუმენტებში (ისევე როგორც ლეონტისეული არმაზიც), ქართლის ზევს იცნობს ვახუშტიც, ხოლო „ქართლის ყელი“ ახლაც ცოცხალი გეოგრაფიული პუნქტია იმავე რაიონში. ასე რომ ლეონტის ცნობა იმის შესახებ, რომ არმაზის თავდაპირველი სახელი ქართლი იყო — ყოველად სარწმუნოა, ისიც სარწმუნო ხდება, რომ ქალაქსაც არმაზს) პირველად „ქართლი“ ეწოდებოდა.

ლეონტის ჩვენებათა გარდა საამისო მოწმობანი ჩვენ სხვა რიგაც მოგვეპოვება (მეგრულ-სვანური ქართლი თბილისის სახელად, ქართლის მამასახლისი, ქართლის პიტიახში, ქართლისა მთავარეპისკოპოსი, ქარფლის კათალიკოსი).

ასე რომ საეჭვო არ ჩანს ლეონტის ცნობა, რომ არმაზ ქალაქს (და ჩვენ ვიტყვი კიდევ მეტს: მცხეთა ქალაქს მისი დიდ ქალაქობის დროს) ქართლი ეწოდებოდა ისევე, როგორც ქართლი ეწოდებოდა პუნქტს, გორას, საიდანაც ეს სახელი ქალაქზე გავრცელდა (ამაზე სხვაგან).

ასე რომ, აქ ლეონტიმ (თუ მისმა წყარომ) პუნქტი და ქალაქი არ შეთხზა, არამედ ესენი რეალურად არსებობდნენ და ლეონტიმ მხოლოდ ამ რეალურად არსებული პუნქტის ეპონიმი შეთხზა.

ასე შეგვეძლო ჩვენ გვემსჯელა კიდევ ერთი ორსახელიანი პუნქტის ბოსტან-ქალაქ რუსთავის შესახებ.

ასე რომ, ლეონტის ამ რიგის მსჯელობანი სანდოობის იერს იღებენ, ე. ი. რომ მის (თუ მისი წყაროს) დროს ჯერ კიდევ ცოც-



ხალი იყო გადმოცემანი ამა თუ იმ პუნქტის ორი სახელის (ძველის/ და ახლის) არსებობის შესახებ (ცალკე საკითხია ამ სახელწოდებების წარმოშობა, დრო და ვითარებები) **საქართველოში**

მით უფრო სანდო ჩანან ის ისტორიულ-გეოგრაფიული ადგილები, ლეონტი რომ აგრე ნიშანდობლივ ასახელებს თავის ისტორიულ მოთხრობაში. ყველა ეს ადგილი ნანგრევებისა, თუ ცოცხალი პუნქტების სახით დღესაც არსებობს და, რაც განსაკუთრებით საყურადღებოა, ყველა ისინი (რამდენადაც ჩვენ ისინი ისტორიულ-გეოგრაფიულად შესწავლილი გვაქვს) ეთანხმებიან ჩვენს ცოდნას იმ ძველი დროის შესახებ.

ასე რომ, ბოლოს და ბოლოს, ჩვენ წინ შემდეგი სურათი გვხატება: ლეონტის (თუ მისი წყაროს) დროს, როცა ქვეყანამ თავისი განვითარების გარკვეული ეპოქა გაიარა და ახალი ცხოვრების შენებას ენერგიულად შეუდგა, გაჩნდა საჭიროება შესაფერისი წერილობითი ისტორიის დაწერისა.

განათლებული (თავისი დროისათვის) ისტორიკოსის წინამე მრავალმხრივი მასალა იყო; ბიბლია (სავალდებულო ნორმა), ღიდი ქრისტიანული მწერლობა, უცხოური ისტორიოგრაფია (სპარსული, სომხური, სირიული, ბერძნული), ქართული საისტორიო მწერლობა და ისტორიული ზეპირსიტყვაობა. ლეონტიმ თავისი დროის კვალობაზე ნიჭიერად გაართვა თავი მასალას და ქართული ისტორიული გეოგრაფიის მონაცემების საფუძველზე თავისი დროის ისტორიოგრაფიის შესაფერისად მეცნიერულად გაშალა „ქართულთა მეფეთა და პირველთაგანთა მამათა და ნათესავთა“ ცხოვრება (მ. — 2, 4. ფურც. 59—62).

4. ჩემი აზრი ასეთია: პუნქტები (ქართლი, სამშვილდე, რაჭა, თაკვერი, სიონი, ზორნაბუჯი, პანკისი და სხვ.) — ციხე-ქალაქები. ამ პუნქტებში ისხდნენ სამხედრო — ადმინისტრაციული მოხელენი — ერისთავები. ტერიტორიას (მოსახლეობით), რომელზედაც ამ ერისთავის ხელი ვრცელდებოდა, ზუნებრივია შერქმეოდა ამ ცენტრალური პუნქტის სახელი. ლეონტი მროველის მოსაზრება, რომ ბედიას უნდა ეგრიოსი რქმეოდა, ზორნაბუჯს პერეთი და სხვა, ამავე პრინციპიდან გამოდის და არც უარსაყოფია პრინციპულად. რა თქმა უნდა, ამა თუ იმ კერძო შემთხვევაში ის შეიძლება მცდარი იყოს. მაინც და მაინც ქვეყნის სახელწოდება მისი პოლიტიკურ-ადმინისტრაციულ ცენტრის მიხედვით ჩვეულებრივია ძველს ქვეყანაში, თუ საშუალო საუკუნეებში.

სიონის ერისთავი **Сионская земля-Сиони**;

რაჭის ერისთავი — Раца (ნიკორწმინდა) — რაჭა — ქვეყანა.

*თაკვერის ერისთავი;

პანკისის ერისთავი — პანკისი, პანკისი ქვეყანა;

ქართლის ერისთავი — ქართლი;

ციხე — პოლიტიკური ხელისუფლების ნიშანი;

ციხე — ადმინისტრაციულ ხელისუფალთა ხელში (ერისთავე-ბი);

ციხე — „თავადობის“ ნიშანი;

ციხე — ქვეყნის დაპყრობის ნიშანი (Белокур. 482);

ციხისთავეები, მინბაშეები — „ორშაბათობით აშენდა ციხე ქა-ლაქი კლდეზედა, გარს გალავანი არტყია, ცა ახურია თავზედა“ (3, 13. ფურც. 12, 13).

5. თუ სწორია დებულება, რომ ერისთავი თავდაპირველად მცირე სამხედრო-ადმინისტრაციულ მოხელეს ეწოდებოდა და შემდეგ ხდება მისი გამსხვილება, მაშინ ერისთავის პიტიანზთან გაი-გივება შეუძლებელია.

შეიძლება „შვიდთა მთეულთა პატრონი“ აბულასან შვიდი სა-ერისთავოს გამაერთიანებელია. მაინც და მაინც, თუ აბულასანი იმიერ და ამიერ არაგვს ფლობს, მის ხელთ ორი ერისთავი უეჭვე-ლია: ჯერ კიდევ გიორგი ბრწყინვალეს დროს აქ ორი ერისთავი (თუ მეტი არა) უეჭველია.

საინტერესო მაგალითია რ ა ჭ ი ს ე რ ი ს თ ა ვ ი: თავდაპირვე-ლად ის უეჭველია უფრო მცირე ერთეულის გამგე იყო: ზემო რაჭა (თუ სხვაც არა) მის ხელთ არ იყო: ის ნახევრად სვანური იყო და არც „რაჭაში“ შემოდიოდა. ასევე არ შემოდიოდა რაჭაში თაკვერი. ასე რომ რაჭაში შედიოდა მხოლოდ „ქვემო რაჭა“. ისე როგორც ქვეყანა თაკვერს, თავისი სახელი ციხე თ ა კ ვ ე რ ი ს ა-გ ა ნ ჰქონდა მიღებული, სადაც ამ მხარის ადმინისტრაციული ცენტრი შეიქმნა (ან უკეთ, საიდანაც რომელიღაც სახლმა თავისი უფლებები გარშემო მიდამოზე გაავრცელა და ამით თავისი ადგილ-სამყოფელი ადმინისტრაციულ-პოლიტიკურ ცენტრად აქცია); ასე-ვე საფიქრებელია, რაჭა ეწოდებოდა იმ ცენტრს, საიდანაც ასეთივე ხელისუფლება გარშემო ქვეყანაზე ვრცელდებოდა (მეტად დამახა-სიათებელია, რომ XVII ს-ში რუს ელჩებს შემოუწინახავთ ცნობა, რომ მათ დროს რაჭა ეწოდებოდა სრულიად გარკვეულ პუნქტს რაჭაში). ასევე შეიძლება ვიფიქროთ ქართლის ერისთავზედაც. „ქართლიც“ ხომ სრულიად გარკვეული გეოგრაფიული პუნქტია.



სხვა არა იყოს, რა, შეუძლებელია ქართლის ერისთავი ერთად-
 ვითვე მთელი ქართლის სამხედრო-ადმინისტრაციული მმართველობის
 ყოფილიყო. ამას არ ამართლებს ნაგვიანევი მასალებიც. ქართლის
 ერისთავს ხელი ამ ნაგვიანევე დროსაც კი არ მიუწვდებია მთელ
 ქართლზე. ლეონტის კონცეფცია ამ მხრით ნა-
 გვიანევეია. მეტად საინტერესოა და უგულვებელსაყოფი არ
 ჩანს ლეონტის კონცეფცია ქვეყნის ცენტრების სახელებიდან თვით
 ქვეყნის სახელის წარმოებისა (მ, 13. ფურც. 103).

6. ქვეყანათა სახელების წარმოშობისათვის ვახუშტი სშირად
 მსჯელობს (გვ. 55, 120, 121 და სხვა და სხვა). მის ეტიმოლოგიებ-
 ში ყურადღებას იქცევს ამა თუ იმ ქვეყნის სახელის
 წარმოშობის თეორია მისი ადმინისტრაციულ-პოლიტი-
 კური ცენტრის სახელიდან (მ—2, 5. ფურც. 67).

7. ვახუშტი, აღწერა, 41

„ხოლო ამ თრიალეთის საშუალსა დის მდინარე ქცია, წოდებ-
 ბული ანუ დაბის გამო, ანუ ვინათგან აქ-
 ცევს ხიდთა, რავედენცა მტკიცე ქვითყირისა იყოს, მის გამო
 იწოდა“.

მდინარეს სახელს აძლევს დაბა (პუნქტი), ან
 როგორც ჩვეულებრივ მდინარის სახელი იგივეა, რაც დაბის (პუნქ-
 ტის).

ვახუშტი, აღწერა, 46

(კლდეკარს) „ქვეით ერთვის ალგეთს საყაერის — ქვეი ჩრდი-
 ლოდამ. ამას ქვეით ერთვის ალგეთს მეაეის — ქვეი, გამოსდიან
 კლდე-კარს. ამათ უწოდებენ კლდე-კარის სოფლებად“. ეს „ქვეები“
 გამოსდიან კლდეკარს, ერთვიან ალგეთს და იგულისხმება
 კი, რომ ისინი „კლდეკარის სოფლები“ არიან. საჭმე ისაა,
 რომ ამ ქვეებშია სოფლები საყაერე და მყაერისი. ასე რომ
 ქვეს და სოფელს ერთი სახელით აღნიშნავენ.

ვახუშტი, აღწერა, 56

„ხოლო დასავლეთით კავთის-ქვეისა დის მდინარე თეძ-
 მისა, გამოსდის ჭვარებსა და თორის საშუალს მთასა, და დედა-

ციხემდინ დის აღმოსავლით, მერმე დის ჩრდილოთკენ და მიერთების
მტკვარს სამჭრიდამ...

თეძამის „დასავლით არს ქვევი ხოვლესი“.

„მდინარე თეძამისა“ (ანალოგიით „მდინარე — ამა თუ იმ —
ქეობისა“), მოწმობს, რომ თეძამი ქვეყნის სახელია და
სახელია კონკრეტული ქვეყნის, მაშინ როცა ქეობაც ქვეყნის
სახელია, მაგრამ არა კონკრეტული, არამედ ზოგადი, რომელსაც
დაკონკრეტებისათვის სჭირდება დამატებითი
სახელი; ასევეა ქვევიც: ის გარკვეული სახის ტერიტორიის
ზოგადი სახელია (ტერიტორიის, რომელსაც შუაში
გაუდის მდინარე). მიჩემებული სახელით ესა თუ ის ქვევი
კონკრეტული ხდება. ეს მიჩემებული სახელი ჩვეულებრივ ამა თუ
იმ პუნქტის სახელია, რომელიც სულ სხვა გზით, დამოუკიდებ-
ლად წარმოიშვის (მოსახლეობის ერთეული, თუ რაიმე სხვა
ნიშანი — მცენარე, წარმოების იარაღი და სხვ.).

ასე რომ, ხოვლე (ხოვლევი) პუნქტია, მოსახლეობის ერთეუ-
ლის სახელია (-ხულ—ევი), ქვევი ხოვლესი (იგივე ქვეყანა ხოვლესი)
მთელი მხარეა გარკვეული ნიშნით (რომელიც რაზმითის მთას გა-
მოსდის და რომელსაც შუაში ხევხმელა ჩამოუდის).

ვახუშტი, აღწერა, 64

ვახუშტის გაგებით კსანი მდინარის სახელია (აქვე 63), ხოლო
კსნის ქვევი კი ქვეყანას აღნიშნავს ისევე ვთქვათ, როგორც
ქვეყანა ბაზალეთი. კსნის ქვევი კი არის ქვეყანა, მაგრამ კსა-
ნი იმთავითვე, რა თქმა უნდა, მდინარის სა-
ხელი არ ყოფილა, როგორც არ ყოფილა მდინარის სახელი
ალგეთი და სხვ. კსანი ჯერ პუნქტის, შემდეგ ქვევის (ქვეყნის,
ტერიტორიის) სახელი უნდა ყოფილიყო. შემდეგ კსნის ქვევისაგან
კსანი სახელად შეერქვა კსნის ქვევის წყალსაც (როგორც ალგეთის
ქვევის წყალს ალგეთი).

და მართლაც ვახუშტი კსნის ქვევის აღწერაში (გვ. 68) მოიხსენ-
იებს „მდინარე კსნისა“-ს, ე. ი. კსანი აქ უკვე ქვეყნის (ქვევის) სა-
ხელია. ასე რომ თანაბარის უფლებით (ბუნებრივობით), კსანი
ეწოდება ქვეყანასაც და მდინარესაც (ამ ქვეყ-
ნის მდინარეს) ოღონდ წარმოშობით კსანი თავდაპირველად პუნქტის
(მოსახლეობის) სახელი უნდა ყოფილიყო (წიგნი 8, ფურც. 17,
34, 56, 72).

8. ქცა I, ლეონტი, 13ა

„აფრიდონ ეუფლა ყოველსა ქუეყანასა სპარსთასა: მელთამე ქუეყანათა შეგზავნა ერისთავნი, კელადნი მისნი, და რომელიმე ქუეყანა მოხარკე ეყო“. და მოთხრობილია როგორ წარმოგზავნა ერისთავი არდამ, რომელმაც „შემუსრნა ყოველნი ქალაქნი და ციხენი ქართლისანი. და მოსრა ყოველი რაოდენი ხაზარი პოვა ქართლსა შინა“. შემდეგ კი ამ ერისთავმა „მოზღუდა მცხეთა ქალაქი ქუთაირითა“.

ე. ი. ლეონტი გვეუბნება, რომ აფრიდონმა ქართლი დაიპყრო, ამის ნიშანი იყო ერისთავი, ზოგი სხვა ქვეყანა კი მას „მოხარკე ეყო“. ე. ი. დაპყრობაა ციხეების დაპყრობის უცხოელი ერისთავის მიერ. სხვაა, კიდევ, მოხარკეობა.

ასეთივე პოლიტიკური წარმოდგენა არის აქვე გვ. 151.

სპარსთა მეფე ქაიხოსრო თარგამოსიანებზე წამოვიდა „ვერწინააღუდგეს მას სომეხნი და ქართველნი... მოვლო ყოველი სომეხითი და ქართლი მოტყუენა ყოველივე, იავარ-ყვნა ყოველნი ციხენი და ქალაქნი, და დაუტევნა ერისთავნი“...

შემდეგ „უცალო იქმნა ქაიხოსრო მეფე, და იწყო ბრძოლად თურქთა... და პოვეს ჟამი სომეხთა და ქართველთა, განუდგეს სპარსთა და მოსრინეს ერისთავნი სპარსთანი, და განთავისუფლდეს“ (მ—2, 3. ფურც. 161).

9. ქცა I, ჭუანშერი, 243ა

ანაკოფიიდან „წარმოვიდა არჩილ და დამეკვდრა ეგრისს ვიდრე შორაპნადმდე. და განაგნა ყოველნი ციხენი და ქალაქნი, და აღაშენა ციხე საზღუარსა ზედა გურიისა და საბერძნეთისასა“...

რომ ქვეყანაში მეფობა განახორციელოს მეფემ „განაგნა ყოველნი ციხენი და ქალაქნი“. ეს ციხენი და ქალაქნია ქვეყნის „ცენტრები“, საიდანაც ამ ქვეყნების მმართველობა ხორციელდება; თითოეულ ციხეს, თითოეულ ქალაქს ახლავს ქვეყანა (მ—2, 7. ფურც. 13).

10. ქცა I, ჭუანშერი, 244_{II}

„მასვე ჟამსა (ე. ი. არჩილის მეფობაში) პიტიახშნი ვინმე არა შეეშუნეს კლარჯეთს, სხუად წარვიდეს ნახევარნი მათგანნი, და

შეიპყრეს კლდე ერთი ტაოს, რომელსა ერქუა კალმახი, და აღაშენეს ციხე და.

აქ ისეთივე მოვლენაა აღნიშნული, როგორც „შეიპყრეს კლდე ერთი ტაოს, რომელსა ერქუა კალმახი, და აღაშენეს ციხე და“ (მატიანე ქართლისა, 2581a), ოღონდ ეს არის, რომ აქ ნაგულისხმევეია ის, რაც მატიანეს ავტორს გარკვევით აქვს ნათქვამი.

კლარჯეთიდან გამოძევებული პიტიახში არც მარტონი არიან ნაგულისხმევი და არც ეს ციხე კალმახი, რომელიც მათ აღაშენეს, იყო უდაბურ, უკაცრიელ ქვეყანაში. იგულისხმებუა, რომ პატიახშის სახლის შვილებს რაღაც „ერი“ ახლავს ისევე როგორც, საფიქრებელია, ბაღვაშ ლიპარიტს ახლდა „ერი“ არგვეთიდან: თუ ეს არა, მას რით უნდა შეეპყრა ქვეყანანი თრიალეთისანი? და როგორც ლიპარიტმა თრიალეთის ქვეყნების შესამაგრებლად, დასაუფლებლად აღაგო ციხე კლდეკართა, ასევე პატიახშის სახლის წევრებმა კალმახის ციხე ააშენეს ტაოს ქვეყნის შესაპყრობად, დასაუფლებლად... ამრიგად ბედის მიძიებელი „მთავრები“ თავიანთი ერთი შეიპყრობენ ქვეყნებს, ააგებენ ციხეებს, რომლებშიაც ჩამსხდარანი ბატონობენ ამ ციხეების შემავალ ქვეყნებზე... (მ—2, 7. ფურც. 11).

11. ქცა I, მატიანე ქართლისა, 263

X საუკუნის დასაწყისი. აუსუფ აბუ-საჯის ძე კახეთს შეესია, უჯარმა აიღო (ციხე) შემდეგ ბოქორმა აიღო (ციხე), შემდეგ ქართლში შემოვიდა. „და ვიდრე იგი შემოვიდოდა მოარღვენეს ზღუდენი უფლისციხისანი, რომელ არა დაიშვირონ“. შემდეგ სამცხე და ჯავახეთი მოაოხრა და „მოადგა ციხესა თმოგვსასა“, ვერ აიღო. „აიყარა მუნით, მოვიდა ყუელს, მოადგა გარე და უწყობრიქოლად“.

ასე საციხო ქვეყნებად იყო დაყოფილი კახეთი (უჯარმა, ბოქორმა). ქართლი (უფლისციხე), სამცხე, ჯავახეთი (თმოგვი და ყუელი).

ქვეყანაში რა თქმა უნდა სხვა ციხეებიც ბევრი იყო, მაგრამ, როგორც ჩანს, უმთავრესი ციხეები, საიდანაც ქვეყნის გამაგრება სიმტკიცე იგულისხმებოდა, ე. ი. სადაც პოლიტიკური ცენტრი ივარაუდებოდა, ესენი იყვნენ.

საინტერესოა, რომ აბუ-საჯის ძემ უჯარმას ზღუდეები მოარღვია, ხოლო ბოქორმა „ციხედვე დაიჭირა“. ამ ცენტრალურ-

რი ციხეების დაქვებით მტერი მთელ ქვეყანაში პოლიტიკურ ბატონობას უზრუნველყენს. რაცხდა (მ—2, 7. ფურც. 26).



12. ქცა I, მატინე ქართლისა, 267—268

ავტორს ცოცხალი ისტორიული სურათი აქვს დაცული ციხეთა მნიშვნელობის შესახებ კახეთში.

X საუკუნეა. კახეთში კვრივე ქორეპისკოპოსობს. გარდაბნელი აზნაურნი განდგეს და გიორგი აფხაზთა მეფეს უხმეს.

გიორგი კახეთს ჩავიდა, მოარბია. კვრივე ხელთ იგდო და ქვეყნის დაპყრობა განიზრახა. კვრივეს დედაწული გარდაიხვეწნეს.

აფხაზთა მეფეს მოერთო შურტა, მმა კვირიკესი „და მოუტანათანა ციხე მისი უჯარმო; და ეუფლნეს სხუათაცა ციხეთა კახეთისათა თვნიერ სამთა ციხეთა: ნახჭევანისა, ბოჭორმისა და ლოწობანთა.

ლოწობანნი ჰქონდეს ივანე არშის ძესა, და გამაგრდა შიგან, გაწირა პატრონი. აუგეს შურის-ციხე და დააყენნეს შიგან ლაშქარნი. და ციხე მარანისა ჰქონდა მაშინ ხახუასა, არშის ძესავე, მმასა ივანესსა; ლამოდა მსგავსად მმისა თვისისა მკლავითა დაჭირვასა“. არაფერი გამოუვიდა. ციხე აიღო გიორგის ლაშქარმა, ხოლო ციხისთავი აფხაზთა მეფემან „წარსცა პყრობილად ჭიქეთს. ციხე ნახჭევანისა ჰქონდა ფადლას, ძესა კვრიკესსა. იგიცა გამაგრდა შიგან“.

კვრივემ საქმე წაგებულად ჩათვალა და „დაულოცა კახეთი გიორგი მეფესა“ იმ პირობით, რომ ნახჭევანის ციხეს ახლავე გადასცემდა აფხაზთა მეფეს. შვილს — დავითს მძევლად მისცემდა, ხოლო თვითონ ბოჭორმის ციხეში შევიდოდა და გარკვეულ დროდის იქ თავისუფლად იქნებოდა, რომ საბოლოოდ წასასვლელად მომზადებულიყო.

და როცა ამ პირობის თანახმად კვრივე ბოჭორმის ციხეში იყო, ქართლელი აზნაურები შეეზრახნენ მას, კახნიც მოერთნენ „დაუწყეს ბრძოლად ციხეთა, და მცირედთა დღეთა წარიხუნეს ციხენი ყოველნი; დაარღვენეს შურის-ციხე და ლოწობანთა, და კულად ეუფლა კვრივე მამულსა თვისსა“.

ამრიგად, ქვეყნის დასაპყრობად აუცილებელია მისი ციხეების დაპყრობა. ვინც ციხეებსა ფლობს, ისაა ქვეყნის პატრონი (ეს კარგადაა გამოთქმული ალექსან-



დრე კახთა მეფის საუბარში რუს ელჩებთან. კახთა მეფე ქვეყანას დამოუკიდებლად და თავის თავს კელმწიფედა ხოლო სიმონ მეფეს ყიზილბაშთა მიერ დაპყრობილად ნიშანი ისაა, რომ ოსმალებს და ყიზილბაშებს კახეთში ციხე არ უპყრიათ, ხოლო ქართლის ციხეები კი მათ ხელშია) მთელ ქვეყანა აღმინისტრაციულ ერთეულებად, საცოხისთავო ოლქებად არის დაყოფილი (სადღაც მაქვს გურჯისტანის დავთრის ცნობებით მოცემული სურათი... პეტრეს ციხის შესახებ გვიან ფეოდალურ ხანაში)...

ესაა საცოხისთავო ქვეყნები (მ—2, 7, ფურც. 14).

13. ქცა I, მატიაზე ქართლისა, 268გ

ეს აზნაურნი, ციხისუფალნი კაცნი, კახეთშიაც იმ ბუნებისანი არიან, როგორც ქართველნი აზნაურნი.

აფხაზთა მეფის გიორგის და კვრივე ქორეპისკოპოსს მტრობა აქვთ „გადგეს აზნაურნი გარდაბანელნი, იწყეს ზრახვად გიორგი მეფისა. გამოილაშქრა გიორგი მეფემან. ჩავიდა კახეთად, მოსწუა და ასწყვდა, და წარვიდა თვსადვე ქუეყანად“.

მალე გიორგიმ კვლავ კახეთს სალაშქროდ „აწვა ყოველი ლაშქარი“. კვრივე თვით ეახლა გიორგის ვითომ მორჩილებით. მეფემ ის შეიპყრო და თვით კახეთს წავიდა კვრივეს ცოლშვილის „ასაკრებად“. მაგრამ ქართველთა აზნაურთა ადრევე გააფრთხილეს და კვრივეს ცოლშვილი „გარდაეხვეწნეს“.

კახეთის ქორეპისკოპოსს დალატობენ, აზნაურნი ქართველნი აფხაზთა მეფეს უდგანან კრიჭაში... მაგრამ არც ციხისუფალნი კაცნი დგანან პატრონთა ერთგულებაზე. „მოერთო შურტა, ძმა კვრივე ქორეპისკოპოსისა, გიორგი მეფესა და მოუტანათა ანა ციხე მისი უჭარმო; და ეუფლნეს სხუათაცა ციხეთა კახეთისათა თვნიერ სამთა ციხეთა: ნახჭევანისა, ბოქორმისა და ლოწობანთა“.

ლოწობანთა ციხე ფაღლა ქორეპისკოპოსის აგებულ იყო; მაშ სამეფო ციხე იყო, „ლოწობანნი პქონდეს ივანე არშის ძესა და გამაგრდა შიგან, გაწირა პატრონი“. რას ნიშნავს „გაწირა პატრონი“? იმას ნიშნავს, რომ ციხე უნდა ჩაებარებინა აფხაზთა მეფისათვის რაკი კვრივე ქორეპისკოპოსი (მისი პატრონი) დანებდა გიორგი მეფეს.



ასე მოიქცა ამ ციხისთავის ძმაც ხახუა არშისძეც, რომელსაც
 „მაშინ“ პქონდა მარანის ციხე. ნახჭევნის ციხე „მტკონდელის
 ფაღლას, ძესა კვრიკესსა. იგიცა გამაგრდა შიგან...“.

ამ ტექსტიდან ისეა საფიქრებელი, რომ კახეთის ციხეები
 ქორეპისკოპოსის ციხეებად ითვლება. განაგებენ ამ ციხეებს ქორე-
 პისკოპოსის ძმა, შვილი და სხვა აზნაურები... ამ ციხისთავებს
 ჰყავთ ციხოვანნი. ზოგი ციხისთავი მტრის მხარეზე გადადის (შურ-
 ტა), ზოგი გასწირავს პატრონს, ე. ი. არ ასრულებს პატ-
 რონის ბრძანებას... მაინც და მაინც ისა ჩანს თითქო, რომ ეს
 ციხეები კახეთში სამეფოდ ითვლებიან, რომ ამ ციხისუფალნი კაც-
 ნი კახთა ქორეპისკოპოსის ყმები არიან და მის ბრძანებას უნდა
 მორჩილებდნენ. ეს სულ სხვა ამბავია, რომ ასე არ მოქმედებენ
 ეს ციხისუფალნი კაცნი: პატრონს გასწირავენ, ან მტერს მიუღ-
 ვებიან...

საფიქრებელია, ქართლის აზნაურებს, ციხისუფალ მთავრებს
 ასეთივე ხედარი ელოდათ, თუ აფხაზთა მეფე ქართლში ფეხს სა-
 ბოლოოდ მოიკიდებდა: ამ მთავრების ციხეები მეფის ხელისანი
 შეიქნებოდნენ, ხოლო მთავრები ზევიისუფალ-ციხისთავე-
 ბად იქცეოდნენ... ე. ი. მთავრისაგან ის მოხელედ, ციხისთა-
 ვად, ან უკეთეს შემთხვევაში ერისთავად (დიდებულ-წარჩინებუ-
 ლად) იქცეოდა; რა თქმა უნდა, ციხისუფალნი კაცნი დიდხანს მაგ-
 რობდნენ, დიდხანს იბრძოდნენ, სანამ ბაგრატ III და დავით აღმა-
 შენებელმა მიიმე დარტყმა არ აგემეს მათ... მაგრამ დამოუკიდებ-
 ლად იმისგან, თუ რა პოლიტიკური ვითარება იქნებოდა, კევი თუ
 კევები თავისი ციხით და ქალაქით ცალკე ქვეყანას, ცალკე საგა-
 მგეო ერთეულს შეადგენდა მთავრის, დიდებული აზნაურის, მთა-
 ვარ — ერისთავის, თუ თავადის ხელში, ეს იყო ცოცხალი ქვეყ-
 ანა სამთავრო, საკვეთსუფლო, საციხისთავო, საერისთავო, სათა-
 ვადო... (მ—2, 7. ფურც. 28—30).

14. ქცა, I, მატთანე ქართლისა, 269ა

კახთა მეფემ წაავო ვიორგი მეფესთან ბრძოლაში. კახეთის
 ციხეები „აფხაზებმა“ დაიჭირეს. კვრიკე ბოჭორმაში იყო და კახე-
 თის დატოვებას აპირებდა. „მაშინ შეეზრაზნეს აზნაურნი ქართველ-
 ნი და მათ თანა კახნი: გოდერძი მგდღეური, მამა ყან-
 ჩაელი, დაჩი კორინთელი, დაჩი და ივანე სხუ-
 ლოსელნი, სარა და გრიგოლ ძმანი ფხუენელნი და
 მათთან ორმოცდაათი აზნაური სხუა, და მიერთნეს კვრიკეს, დაუ-



წყევს ბრძოლად ციხეთა, და მცირეთა დღეთა წარიხუნეს ციხენა
 ყოველნი; დაარღვენეს შურის-ციხე და ლორწობანთა, და ქრანდა
 ეუფლა კვრიკე მამულსა-თვსსა“.

ორი მომენტი აქ განსაკუთრებით საყურადღებო: 1. ეს „აზნაურნი ქართველნი“. ისინი არიან სწორედ ვახუშტის „მთავრები“. ეს აზნაურები სამეფო რაიმე კელის მქონებელნი არ არიან „ხევისუფალნი“ შეიძლება იყვნენ. შეიძლება ხევისუფალი იყოს სწორედ ის „მთავარი“, ვახუშტი რომ გულისხმობს... შეიძლება სწორედ კევისუფალი იყოს უძველესი ქართული ინსტიტუტი...

ეს აზნაურები, აქ რომ სახელებით ჩამოთვლილნი არიან, ისევე აზნაურებია, როგორც ის ორმოცდაათი სხვა, ოღონდ, ესენი „მთავრები“ა, ე. ი. ხევში დაწინაურებულებია, სოფლებისა და მთელი ხეობის „უფლებია“ (მაგრამ არა უფალ-მონობის გაგებით არამედ მამფალ-შვილობის გაგებით); „ერი“ ჰყავთ, ესაა მთელი ხეობის თავისუფალი მოლაშქრენი, ამ კევისუფალის „შვილები“.

ამ მთავარ აზნაურებს გარდა სხვა აზნაურებიც მრავლად არიან. ისინიც დამოუკიდებლად ირჩევენ პოლიტიკურ გეზს. ჩანს, თავისუფალნი არიან ამ არჩევანში, მაგრამ საფიქრებელია, რომ მთავართა გეზი გავლენას ახდენს ამ (უფრო წვრილ) აზნაურთა პოლიტიკურ არჩევანზე. საფიქრებელია, რომ ამ მცირე აზნაურთაც, საკუთარი თავის გარდა ახლავან მოლაშქრენი... ასე რომ შემდეგი სურათი ისახება: ქვეყანა დაყოფილია სამთავრო „კევებად“. ქვეს „გაპატრონებია“ კევისუფალი, უძლიერესი საგვარეულო. ხევში ამ მთავართა გარდა სხვა აზნაურებიც სახლობენ და ამ ძლიერი გვარის გავლენას განიცდიან. კიდევ უფრო დამოკიდებული არიან ამ „მთავრისაგან“ ერი, თავისუფალი მოლაშქრენი, უეჭველია „მთავრებს“ გლეხებიც ჰყავთ.

ქართლის ეს „მთავრები“ აქ რომ არიან ჩამოთვლილნი, უეჭველია, ციხის პატრონები არიან: მგდ (გულდა?), ყანჩაეთი, კორინთა, სხვლოსი, ფხვენისი ის ცენტრებია, საიდანაც ეს აზნაურები მთავრობენ, სადაც „უფლისციხეები“ აქვთ, საიდანაც ხევისუფლობენ; ეს ჩამოთვლა შემთხვევითია, უეჭველია ასეთი მთავრები სხვაც ბევრი იყვნენ (ტბელები, ძამელები, ატენელები, ციხედიდგელები, საზუერელნი და სხვ...). აი ეს იყო ის ცოცხალი ქვეყნები (კევები) უძველესი დროიდანვე რომ მოდიოდნენ და რომელნიც სახელმწიფოს წარმოქმნის შემდეგ საერის-



თავოში აღმოჩნდნენ მეტის, თუ ნაკლების რაოდენობით, გაერო-
 თიანებულნი [რა ნიშნის მიხედვით ხდებოდა ასეთი გაერთიანება?]
 ხომ არ გულისხმობს არსებული კონცეფცია ქართული სახელმწი-
 ფოს წარმოშობას მისი დაპყრობის გზით უცხოელის მიერ, რო-
 მელსაც თან მოაქვს ეს სახელმწიფოს მშენებლობის პრაქტიკა?
 აზო ხომ სწორედ ასეთია... ფარნავაზიც ასევე გვიანი შენათხზია...
 თუმცა ის აზოს მიერ შექმნილ სახელმწიფოს ეუფლება, რეფორმა-
 ტორობს მხოლოდ და არა სახელმწიფოს ქმნის... ხომ არ არის მთე-
 ლი ეს კონცეფცია დასაყირავებელი და აშენება ქართლის (ისევე
 როგორც ყველა სხვა) სახელმწიფოსი, ქვეყნის (ქვეის) განვითარე-
 ბის პრინციპზე ასაგები? მაინც და მაინც ყველაფერი ის, რაც არ
 ეთანხმება „ქვეყნის“ განვითარების პრინციპს, რაც ეწინააღმდეგე-
 ბა ამ პრინციპს, უარსაყოფია. იმისათვის, რომ ფარნავაზის სახელ-
 მწიფო მშენებლობა რეალურად წარმოვიდგინოთ, უნდა აუცილებ-
 ლად დავუშვათ, რომ ქართლი, როგორც ქვეყანა, ორგანიზებული
 იყო, რომ ეს ქვეები თავისი ქვეისუფლებით უკვე უნდა არსებული-
 ყვნენ, ისე რომ სახელმწიფო ჯერ კიდევ არ არსებულებოდა. აი,
 ვთქვათ, ისევე როგორც სვანეთის ქვეი, რომელიც ასევე მრავ-
 ვალ ხეობათა კავშირს წარმოადგენდა... ასე რომ „ქვეყნის“ გან-
 ვითარების თვალსაზრისით ერთხელ კიდევ ხელ შეესახებო-
 ხდებდა სახელმწიფოს შემოტანის თეორიის უსაფუძვლობა...].
 იმისათვის, რომ ქართლის სახელმწიფო შე-
 ქმნილიყო, საჭირო და აუცილებელი იყო,
 რომ ქართლის ქვეები (მისი ქვეისუფლებით) წინას-
 წარ არსებული ყვნენ. ეს ქვეები უნდა მოწიფულიყვნენ
 იმისათვის, რომ სახელმწიფო წყობილება ეგუებინათ. ასეთ პირო-
 ბებში შეიძლება წარმატება ჰქონოდა ერთი რომელიმე კვეთაგანის,
 დაწინაურებული ქვეის სოციალურად უფრო განვითარებული ქე-
 ვის ცდებს ხეების გაერთიანებისას, დამორჩილებისას და სახელ-
 მწიფო ინსტიტუტების შექმნისას (ერისთავები)...

2. მეორე გარემოება, რაც მოტანილი ადგილიდან ყურადღებას
 იქცევს — ესაა ციხის საკითხი. ციხეა ქვეყნის პოლიტიკური
 ბედის გადამწყვეტი და ეს იმიტომ, რომ სწორედ ეს ციხეა ქვეყ-
 ნის სოციალური განვითარების შედეგი.

ვინც ციხეს ფლობს ის ფლობს ხევსაც (ქვეყანასაც). მაგრამ გან-
 სხვავებით ძველი დროისაგან, ახლა „ციხეს“ ხალხი კი აღარ ფლობს,
 არამედ ქვეისუფალი, „მთავარი“. ფრიად დამახასიათებელი გარე-
 მოება შეინიშნება: ყველა ეს მთავრები სადაურობით აღინიშნებიან,



ხოლო ეს სადაურობა იმ მთავარ პუნქტს უკავშირდება, საიდანაც ამ ხევის მმართველობა ხორციელდება, სადაც ხევისუფლები, **ჩვენს** და, სადაც მათ ციხე აქვთ და ასეა იმიტომ, რომ ეს **ცხტკლმქმთქქ** პუნქტი არის ახლა ყოვლის განმსაზღვრელი (ფაენელი, თორელი, ტბელი, ფხვენელი, კორინთელი, სურამელი, სხვილოსელი, ჩორჩანელი, კალმახელი და სხვა ათასი). ასეთი სახელები მხოლოდ იმას კი არ ნიშნავენ ახლა, რომ პირები ამ პუნქტებიდან არიან, არამედ იმას, უპირველეს ყოვლისა, რომ ეს პირები ამ პუნქტების მთავრები არიან, ამ პუნქტებში მდებარე ციხეების პატრონები არიან, ამ პუნქტების შემავალი ქვეყნის ქვეყისუფალნი არიან, ამ საციხისთავო ქვეყნების მმართველები არიან...

გაიხსენე „ახნაურნი ციხოვანნი და უციხონი“. ამ „ახნაურნი ქართველნი“-ში ტბელნი არაა იმიტომ, რომ ისინი გიორგი მეფემ ასფურაგანს გაასახლა გამდგარი უფლისწულის მომხრეობის გამო (აქვე 268).

ამრიგად, თითქოს საინტერესო ფაქტი მოვიპოვეთ: გვარსახელის „ელით“ წარმოება „ქვეყნის“ განვითარების გარკვეულ საფეხურს უკავშირდება. — ური (ული), —ანი კოლექტივთან ერთი მისი წევრის ურთიერთობას აღნიშნავს და ეს მეორე საფეხურია გვარსახელის წარმოების განვითარებაში: ვინმე „იანი“ (ქურდიანი) ინდივიდია (ქურდნი კოლექტივის წევრი) და კოლექტივის სახელისაგან წარმოებული სახელი ამ ინდივიდისა განსხვავდება თვით კოლექტივის სახელისაგან: ყველა ქურდიანი კოლექტივის წევრია. მაგრამ კოლექტივისა და ინდივიდის სახელი ურთიერთისაგან განსხვავდება (ქურდნი კოლექტივის სახელია, ქურდიანი — ამ კოლექტივის წევრი ინდივიდის სახელია) ასეთივე მოვლენა შეინიშნება ური (ული)-შიც. მაგრამ ასე არ უნდა ყოფილიყო გვარსახელის განვითარების უფრო ძველ საფეხურზე, ე. ი. გვაროვნული წყობილების საფეხურზე (გორასა და სახლის შეურყვენელობის საფეხურზე). იქ ინდივიდის და კოლექტივის, საფიქრებელია, ერთი სახელი ჰქონოდათ, უფრო სწორად რომ ითქვას, იმ დროს ინდივიდი, როგორც სოციალური მოვლენა, არც არსებობდა და ცხადია არც ინდივიდუალური გვარსახელი არსებობდა. ლომთა გორადან ყველა ლომი იყო, ყორანთადან ყველა ყორანი, წერონიდან ყველა წერო იყო, ურბნიდან ყველა ურბი და ა. შ. აუხსნელი რჩება კოლექტივის აღნიშვნა მრავლობითი რიცხვით...



„ელით“ გეარსახელის წარმოება უკვე მესამე საფეხურ-
 რია, როცა ინდივიდის გეარსახელი კოლექტივთან ერთობით
 ერთობით კი არ ხასიათდება, არამედ ინტეგრირებული
 გეოგრაფიული სახელიდან იწარმოება.

მაგრამ ინდივიდის სრული მოწყვეტა კოლექტივისაგან თავს
 იჩენს შემდგომ (მეოთხე) საფეხურზე — „ძე“ „შეილი“...

გვარი „ელი“ სათვის. თორელი, თმოგველი, ხორნაბუ-
 ჯელი, ჭაყელი, მარილელი, ფაენელი, ძამელი, ტბელი, სურამელი,
 თუხარელი, კალმახელი, ფანასკერტელი, ატენელი და სხვა ათასი
 აღნიშნავს იმ ეტაპს ჩვენი საზოგადოების განვითარებისას, როცა
 ეს პუნქტები განასახიერებენ ქვეყნებს, რომელთა პოლიტიკური ცენტრებიც არიან, მაგრამ
 ამავე დროს ეს „ელი“ არის არა ყველა, ვინც ამ პუნქტიდანაა, არა-
 ნედ ამ პუნქტის თავკაცი, მთავარი, ციხისთავი, ჭევისუფალი, ერის-
 თავი, სენიორი... აი ეს გარემოება, რომ თორელი უბირატესად თავ-
 კაცს ეწოდება (თუმცა გვხვდება „თორელნიც“, მაგრამ ის არაა
 დამახასიათებელი და მეორადი მოვლენა უნდა იყოს) და არა ყვე-
 ლას, იმას მოწმობს, რომ თორი არის განსაკუთრებული მნიშვნე-
 ლობის ადგილი (ასეთი ის შეიძლება ძველადაც ყოფილიყო) და ამ
 ადგილს დაჰპატრონებია ერთი თავკაცი, მთავარი, ფეოდალი, რომ
 „თორელობა“ ამ თავკაცს მიუტაცნია.

ბალეაშები ზან თრიალეთის ერისთავებად იწოდებიან, ზან
 კი კლდექარის ერისთავებად; კლდექარი ასახიერ-
 ებს თრიალეთის ქვეყანას. თორის ქუეყანა
 და ა. შ. (მ—2, 7, ფურც. 63—67).

15. ქცა I, მატთანე ქართლისა, 270₁₁

X საუკუნის პირველი ნახევარი. ლეონ მეფე კახეთის დასაპყ-
 რობად წავიდა: „ჩადგა არაგვს პირსა, ასწყვდა მუხნარი, ხე-
 რკი და ბაზალეთი, და მასვე ლაშქრობასა დასწულდა, შეიქცა
 გარე და მოკლდა“.

უეჭველია ამ სამ ქვეყანას მარტო ჭევები კი არა სოფლებით,
 არამედ შესაფერისი ციხეებიც ჰქონოდა. ხერკის ციხედ შეიძლება
 ზედაზნის ციხე ვივარაუდოთ, მუხნარისა და ბაზალეთის
 ციხეები დასადგენია... (მ—2, 7, ფურც. 31).

ბაგრატ მეფემ, როცა საშინაო საქმეები მოაგვარა, „მოციქული კახეთს, ითხოვნა ციხენი ქართლისანი, რომელნი მათ ჰქონდეს“. დავით ქორეპისკოპოსმა „არა ინება მოცემა ციხეთა, არამედ მიუმცნო ესრეთ: „უკეთუ ეძიებ ციხეთა იყოს ჩუენ შორის დამჯერებელ მკლავი და ომი. ხოლო მე წინა მოგვეგებო ქსანსა ზედა“.

ამ ციხეების მოთხოვნით ბაგრატ მეფე ქვეყნებს მოითხოვდა. ამ დროის მეტყველებაში ციხის დასახელებით გამოხატავდნენ არა მარტო გამაგრებულ პუნქტს, არამედ იმ ქვეყანასაც, რომელსაც ეს ციხე იცავდა, უკეთ, რომელსაც ეს ციხე გაბატონებოდა.

ბაგრატმა კახეთის დაპყრობა განიზრახა. „დადგა თიანეთს, და იწყო შემუსრვად კახეთისა... იწყო ბრძოლად ციხეთა“. ქვეყნის შემუსვრა, დარბევა, აწყვეტა მის დაპყრობას არ ნიშნავდა. დაპყრობისათვის აუცილებელი იყო ციხეთა ზელში ჩაგდება. ამიტომაც იყო, რომ ბაგრატმა, რაჟი იწყო ძებნად კახეთისა“, ამ ქვეყნის ციხეებით დაიწყო: „ორ წელ წარიბუნა ყოველნი ციხენი კახეთისანი. შეაწყუღია კვრივე ბოქორმას, და დაუყენა ციხესა გარეშემო მცველნი წელიწდამდი, წარილო ბოქორმაცა. და დაიპყრა სრულიად ჰერეთი, და კახეთი“... (მ—2, 7. ფურც. 35).

ბაგრატის მცირეწლოვანების დროს, კონსტანტინე კეისარმა საქართველოს დაპყრობა განიზრახა. „გამოგზავნა პარკიმანოზი ლაშქრითა ურიცხვითა“... „მოვიდა თრიალეთს ციხესა ქუეშე კლდე — კართასა“. ვერაფერი გააწყო და უკუიქცა. ციხე ვერ აიღო და თრიალეთიც გადაარჩა.

„მასვე ეამსა წარვიდა ჩანჩახი ფალელი საბერძნეთს, მისცა ციხე გარყლობისა... და არჯევან პოლოლას ძემან მისცა ზერძენთა ციხე წერეფთისა.“

რა ეამს იხილა საბა, მტბეგარმან ებისკოპოსმან, რომელ შეშეთს არღარა იყო სხუა ღონე, ააგო ციხე თავსა ზედა ტბეთისასა, და იჭირა ქუეყანა შეეშეთისა,

ქმნა დიდი ერთგულება ბაგრატ აფხაზთა მეფისათვის. პეტრე
ღმერთმან და ვერ წარუღეს ქუეყანა მტრე...
...ხოლო ციხე არტანუჯისა ჰქონდა მტრე...
ისთავსა აბუსერსა“...

კლასიკური მოწმობანია ციხეთა, ქუეყანათა, აზნა-
ურთა და მეფეთა ურთიერთობისა... (მ—2, 7. ფურც. 38).

18. ქცა I, მატთანე ქართლისა, 297

თბილისის ფეოდალური ხანის საამიროში შემოდოღნენ ციხე-
ები ბირთვისი, ორბეთი, ფარცხისი (ეს ორბეთი,
რა თქმა უნდა, სამშვილდე არაა: ამ დროს სამშვილდე სომხეთის
მეფის საჯდომი იყო). თბილისის საამიროშივე შედიოდა უეჭველია,
კოკორიცი. ისტორიულმა გეოგრაფიამ უნდა დაადგინოს ამ ციხეთა
მიმდგომი ქვეყნები. უეჭველია თბილისი, ამირას საჯდომი ციხე-
ქალაქი, მეტი მნიშვნელობისა იყო, ვიდრე საამიროს სხვა ციხეები
(მ—2, 7. ფურც. 40).

19. ქცა I, მატთანე ქართლისა, 298₁.

ბაგრატ IV „იბირნა... კახნი, აშოტ მთავარი მარ-
ღელი, დისიძე კვრიყე მეფისა, და ხახვლა გურთა ჭუარის —
ციხითა; ...გაილაშქრა აფხაზთა მეფემან კახეთს... და წყობასა
შინა შეიპყრნა: სტეფანოზ ვარჯანის-ძე. პანკისისა ერის-
თავი; და ვაჩე, ძე გურგენ ბერისა, ხორნაბუჯის ერის-
თავი; და ჯედი დისწული გოდერძისა, შტორის ერის-
თავი და მაქელისა... ესე ერისთავნი ქენებით აძ-
ლევდეს ციხეთა მათთა“...

ჩვენი ავტორი გარკვევით ასტვავებს ურთიერთისაგან მთა-
ვარს და ერისთავს.

ყველა ერისთავს, იგულისხმება, აქვს ციხე, რომელიც ადმინის-
ტრაციული ცენტრია საერისთავო ქვეყნის (კვეისა). რომ ეს ერის-
თავნი „ქენებით აძლევდეს ციხეთა მათთა“ — ეს ნიშნავს, ამას
გულისხმობს ჩვენი ავტორი, რომ ერისთავები „აძლევდეს“ საე-
რისთავო ქვეყნებს, რომელთა მმართველობა ამ ციხეებ-
შია და რომ მთელი სამეფოს (კახეთის) დასაპყრობად საკმაო არაა
ერთი რომელიმე ციხის, თუნდაც თავადი ციხის, აღება (მისი ქვე-
ყნით), არამედ საჭიროა ყველა ამ საერისთავო ციხეების აღება,

ე. ი. ყველა ამ ქვეყნების დამორჩილება, რომ მთელი საქმე-
ფო ამ ქვეყნებისაგან შედგება...



აქი ივანე არშის ძემ მაშინაც არ გასცა ციხე, როცა კვრიყე ამის თანახმა იყო (268). აქი ბაგრატ III კახეთის დასაპყრობად „ორ წელ წარიხუნა ყოველნი ციხენი კახეთისანი“ (279) (მ—2, 7. ფურც. 41).

20. ქცა I, მათიანე ქართლისა, 298₁₃

ლიპარიტ კლდეკარის ერისთავმა ბაგრატის წინააღმდეგ დემეტრე გამოიყვანა ბერძენთა ლაშქრით „და მიერთნეს სხუანიცა ვინმე დიდებულნი და აზნაურნი, მოვლეს ზემო ქუეყანა და ჩამოვიდეს ქართლს, მოადგეს ატენს, არე-არე მოწუეს ქართლი.“

...ვერ წაიღეს ატენი, რამეთუ ციხეთა-უფალნი კაცნი მტკიცე იყვნეს ერთგულობასა ზედა ბაგრატიასასა, თვნიერ ფარსმან თმოგუელისა და ბეშქენ ჭაყელისა, თუხარისისა ერისთავისა“.

არა ჩანს, რომ „ციხეთა-უფალნი კაცნი“ ყველა ერისთავი ყოფილიყო. ატენი მაგალითად ციხე იყო, მაგრამ ერისთავის საჯდომი არ იყო. ამ ქვეყის პატრონი ამ დროს იყო, როგორც ჩანს, ატენის სიონის წარწერიდან, მირიანი, საფიქრებელია ძველისძველი მკვიდრი ამ ხეობისა. ასე რომ უერისთავო ციხე არსებობდა (თავისი ქვეყნით), მაგრამ უციხო ერისთავი არ წარმოიდგინებდა (მ—2, 7. ფურც. 42).

21. ქცა I, მათიანე ქართლისა, 307

ბაგრატ მეფემ სომეხთა მეფე ხელთ იგდო. მისგან სამშვილდეს ითხოვდა. სომეხთა მეფე „ძელსა გასუეს“ მისცეს ბაგრატს სამშვილდე. „ხოლო მოსრულ იყვნეს ორნი ერისთავნი სომეხთა მეფისანი: ლუკის ერისთავი და კაქვაქარისა. აძლევდა და მოსცემდა სამთა ციხეთა სუმბატ, მმა კვრიყეს: ოფრეთს და კოშკსა და ვარზაქარსა. ხოლო შეეწყალნეს ბაგრატ მეფესა: მისცნა და უთავისუფლნა ყოველნი ციხენი თვნიერ სამშვილდისა; და არცა სხუანი ციხეთა-უფალნი, კაცნი დიდებულნი, შემოუშვნა, არამედ სამშვილდე ოდენ იურვა სახლად თვისად, და აგრეთვე მონებდეს სომეხნი“.



ამ ბუნდოვანი ადგილიდან (ქვემო ქართლის ისტორიულ-გეოგრაფიული შესწავლით შესაძლებელი იქნება ამ ადგილზე ნაღმე ნათელყოფა) მხოლოდ ისა ჩანს, რომ ქვემო ქართლში რამოდენიმე საერისთავოა (ორი ზომ დასახლებულიცაა) და ციხეები; სამი ციხე კვრიყეს ძმას სუმბატს უჭირავს...

მეფემ მხოლოდ სამშვილდე დაიჭირა „სახლად თვსად“.

„ციხეთა-უფალნი კაცნი დიდებულნი“, რა თქმა უნდა, ყველანი ერისთავები არ არიან... (მ—2, 7. ფურც. 45).

22. ქცა I, მატეანე ქართლისა, 308, 309

სულთანი მოულოდნელად შემოესია ჰერეთს, „მის ქუეყანასა დიდებულნი იყვნეს მორთულ და ერთგულ ბაგრატიანსა. და მას ეამსა იყო მცირედითა საქონლითა მეფე კახეთისა აღსართან, ძე გავიყისი. და ყოველთა დაყარნეს ციხენი მათნი, და ივლტოდეს კაკეასიად“. ამ დროს ბაგრატს გაელაშქრნა კახეთის ასაღებად, „და ლაშქარი მისი წინა გაგზავნილი იყო ვეტიინის ერისთავსა თანა წირქულელსა“.

ბაგრატი კახეთს მოეშვა და ქართლს შემოვიდა. აღსართანი კი სულთანს ეახლა, ქრისტიანობა უარყო და დაემორჩილა. „და მისცნა ყოველნი ციხენი დაყრილნი სულტანმან მასვე; და რომელნი აფხაზთა მეფისა კაცთა დაეყარნეს, და რომელნი თვთ აღსართანისთა, მისცნა ყოველნი“.

აი ამ ციხეებისაგან შედგებოდა მთელი ჰერეთ-კახეთი და „ციხეთა-უფალნი კაცნი“ მართავდნენ მას...

ეს ციხეთა უფალნი კაცნი ზოგი აფხაზთა მეფისაა, ზოგი თვით აღსართანისაა. და არაა სავალდებულო, რომ ერისთავები უთუოდ ადგილობრივნი იყვნენ; მაგალითად ვეტიინის ერისთავი წირქვალელია.

ეს ხელისუფალნი კაცნი თავისი შეხედულებისდა მიხედვით მოქმედებენ: აღსართანისა თუ აფხაზთა მეფის ეს ფეოდალური მოხელენი დაყრიან ციხეებს და ილტვიან კაკეასიად... ზოგჯერ დამაგრდებიან და იბრძვიან, ზოგჯერ გადაუდგებიან პატრონს... (მ—2, 7. ფურც. 46).



23. ქცა I, მატთანე ქართლისა, 311—312

ფადლონი ქალეთს მიჰგვარეს ისაჲ ტოლოშელის ძეს, მესხსა, რომელიც ქალეთს მართავდა. ის თითქო ბაგრატ მეფის მოხელე იყო. მაგრამ „არა იცხენა ისაჲ მკვდრობა აფხაზთა მეფისა, რომელმცა აფხაზთა მეფისაგან გაქცეული ფადლონი შეიპყრა, და შეგუარა ბოქორმას ბაგრატისთვის. არამედ მსწრაფელ წარიყვანა და მიჰგუარა აღსართანს თელავს“...

ეს მესხი აზნაურიც საკუთარი ანგარიშით მოქმედებს...
ქალეთი ციხეა, მას „კარი“ აქვს (მ—2, 7. ფურც. 48).

24. ქცა I, მატთანე ქართლისა, 315—317

გიორგი მეორე გამეფდა. ცოტა ხნის „შემდგომად თავადთა ამის სამეფოსათა ნიანია ქუაბულის-ძემან, და ივანე ლიპარიტის ძემან, და ვარდან სუანთა ერისთავმან, რეცა თუ იკლეს რამე სიყრმით გიორგი მეფისათ, და აუშაღეს ქუეყანა; ივანე მოირთნა კახნი და დადგა ქსნის პირსა; და ნიანია წარუღო ქუთათისისა საჲტურჲლუ და შედგა ქუთათისს შიგა; და ვარდან გაადგინნა სუანნი ავისა მოხარკულნი, დაარბიეს და ამოსწყვდეს საეგრო“.

ჩვენი ავტორის მიერ მოცემული რეალურ-ისტორიული სურათი საქართველოს პოლიტიკური ცხოვრებისა ნათლად მოწმობს, რომ ციხე (მისი ქვეყნით) ქცეულა გადამწყვეტი მნიშვნელობის მომენტად მთელი სამეფოს პოლიტიკურ ცხოვრებაში. რომ ციხისა უფალნი კაცნი არიან ისინი, ვის ხელშიაც არის ქვეყნის ავ-კარგი.

ყურადღებას იქცევს ციხეთა სიმრავლე ერთის მხრივ (ათეულობით და მეტიც თითო საერისთავო ქვეყანაში), ხოლო ციხეთა ამ სიმრავლის ფონზე ზოგიერთის მნიშვნელობის ზრდა; მთელი ქვეყანა ციხეებში ჩამსხდარის შთაბეჭდილებას ქმნის. და ეს ამოღენა ციხეები თავის მეციხოვნეებით თავს დასწოლია ამ ციხეში „შემაჲალ“ მცირე ხევეებს... ციხისუფალნი კაცნი ფეოდალური მოხელენი არიან და ციხისთავ-ციხოვანნი მოვალენი არიანი უერთგულონ როგორც საკუთარ პატრონს, ისე ამ პატრონის პატრონი — მეფეს... მაგრამ ასეთი ერთგულება დიდად საქებარი გამხდარა, ჩანს — იშვიათია. უკუღვომა, პატრონის გაწირვა, ციხის გაცემა ჩვეულებრივი მოვლენაა...

ქვეყნის პოლიტიკური ძალა ამ ციხეებშია. ქვეყნის დარბევა, მოწვა, აწყვეტა ადვილი საქმეა, მაგრამ ქვეყნის დაპყრობა ამ ციხეთა ხელში ჩაგდებათ შეიძლება მხოლოდ.



ამდენადვე ქვეყნის პოლიტიკური ძალის განსახიერება ციხე-შია და ციხისუფალნი კაცნი (ეს, უნდა ვიფიქროს, ტენდენციური გამოთქმაა იმ წრის აღსანიშნავად, რომელიც რევალურად ქვეყანას განაგებს, ვის ხელთაა პოლიტიკური ძალა) არიან ქვეყნის მფლობელობის მამიებელნი... და გამართულია დაუნდობელი ბრძოლა ციხისუფალ კაცთა და მეფეს შორის სწორედ ამ ციხეების დაუფლებისათვის...

ხეში მიმდინარე სოციალური პროცესი არის ის საფუძველი, რომლითაც საზრდოობს ციხისუფალ კაცთა ტენდენცია მეფისადმი ურჩობისა, მაგრამ ქვეში მიმდინარე სოციალურ პროცესში მეფეც დასაყრდენს ეძებს იმისათვის, რომ დიდამზნაურთა ძალა გასტეხოს...

კრიტიკული მდგომარეობაა. საქართველოს პოლიტიკური გაერთიანება ამ მთავართა დამარცხება იყო, მაგრამ ეს არ იყო ბრძოლის დამთავრება და მთავრები „თავადთა ამის სამეფოსათა“ შეცვალეს და საერთო ძალით და უცხოელთა დახმარებით ლამობენ ძველის დაბრუნებას... „ქვეყნის“ განვითარება კი მოითხოვდა წესრიგს, ერთიან ქვეყანას და, ბუნებრივია, პროგრესის განმასახიერებელი საზოგადოების აჯანყება არსებულის წინააღმდეგ; გასაგებია დავეთის ისტორიკოსის მკაცრი დაუნდობელი პოზიცია... ამას მოითხოვდა „ქვეყნის“ განვითარება, მისი წინსვლა... (მ—2, 7. ფურც. 51—52).

25. ქ^ა I, ც-ბა დავითისი, 334₁₁

1117 წ. „მეორესა წელსა დაიპყრნა გრიგოლის ძენი ასამ და შოთა, და აღიღო ციხე გიში“.

ციხე გიში თავის ქვეყნით, ჩანს, პერეთის ვარკეთ იყო, მაინც და მაინც პერეთის ქვეყანაში ეს გრიგოლის ძენი ცალკე ერთეულს შეადგენდა, რომლის პოლიტიკური ცენტრი იყო ციხე გიში. საყურადღებოა, რომ ციხე გიში და მისი მიმდგომი ქვეყანა შეიძლება აღინიშნოს: „გრიგოლის ძენი ასამ და შოთა“. (მ—2, 7. ფურც. 76).

26. ქ^ა I, ც-ბა დავითისი, 341₁

თურქების კოალიცია მოვიდეს თრიალეთს, მანგლისს და დიდგორთა, რომელ თვთ ფერკთა ზედა ვერ ეტეოდეს ამათ ადგილთა“.

აქ მანგლისი ისეთივე „ადგილია“, ისეთივე ქვეყანაა როგორც თრიალეთი...

ასე რომ ქალაქის, თუ ციხის, თუ ადმინისტრაციულ-სამხარეთო პუნქტის სახელით აღინიშნება თვით მისი მიმდგომი, თუ მასწი შემავალი ქვეყანა (ლორე, სამშვილდე, ხუნანი, ბარდავი, მანგლისი და სხვა). (მ—2, 7. ფურც. 83).

27. ქცა I, ლაშას დროის მემატიანე, 370₂₅

„მეფემან (ლაშამ) აიღო ოროტი და ყოველნი ციხენი და მიმდგომნი მისნი“.

ეს „მიმდგომნი მისნი“ იქამდე ჩვეულებრივია, იქამდე აუცილებელია ციხისა თუ ქალაქისათვის, რომ ტექნიკურ გაძოთქმად არის ქცეული.

ციხის თუ ქალაქის აღება ნიშნავს ძისი მიმდგომის აღებასაც, რადგან ამ მიმდგომის გარეშე არც ციხე წარმოიდგინება და არც ქალაქი.

ამითაა აღიარებული ფეოდალური ხანის ცენტრები. სამოქალაქო იგულისხმებოდა ქუთაისის, ის იყო ქუთაისის ქალაქის მიმდგომი... (მ—2, 4. ფურც. 47).

28. ქცა I, სუმბატ, 384₅

ბასილი კეისარი მოვიდა ბასიანს „და ითხოვდა იგი გიორგი მეფისაგან ციხე-ქუეყანათა და აღუთქმიდა ზაესა და მშვდობასა“.

ციხე იქამდე დაკავშირებულია ქვეყანასთან, ხოლო ქვეყანა ციხესთან, რომ კომპოზიტური ცნებაც კი შექმნილია: ქვეყანა უციხოდ არ წარმოიდგინება და ციხე უქვეყნოდ.

მთელი მხარეები მოფენილია ციხეებით. უციხო ქვეყანა აღარ არის (ყარგად ჩანს გურჯისტანის ვილაიეთის რეესტრიდანაც).

„ქვეყნის“ განვითარების—ფორმა ახლა ასეთია. ამ ციხეების მოშლა „ქვეყნის“ განვითარების ახალი საფეხური იქნებოდა... ამ საფეხურამდე ფეოდალურ საქართველოს არ მოუღწევია.

დავით აღმაშენებელი ციხეებს არა ჩანს რომ ებრძოდა, ის ციხეთა დამორჩილებისათვის იბრძოდა მხოლოდ. მას არ შეეძლო ციხეებისათვის შეეტია: საამისოდ ქვეყანა არ იყო ჭერ განვითარებული... მაგრამ დავითი ისეთ ღონისძიებებს იღებდა, რომელთაც



ქვეყნის განვითარება ახალ საფეხურზე უნდა აყვანათ, როცა ეს აურაცხელი ციხეები ზედმეტი გახდებოდა და მოიშლებოდა. შორი მომავლის საქმე იყო, და საერთაშორისო ურთიერთობის საკითხიც... მეზობლები, სამხედრო ტექნიკა, თავდაცვა... (მ—2, 7. ფურც. 2, 112).

[ქვეყნის ცინტი — ციხე-ქალაქი და მიმდგომი მიწი]

1. ქრცა II, ისტ. აზმ. 547

გიორგი რუსზე გამარჯვების შემდეგ თამარმა „შეიწყალა ზაქარია ვარამის ძე, და უბოძა გაგი ქურდვაჭრითა განძამდის მრავლითა საკუთართითა და მრავლითა სანახევროთა ქალაქებითა, ციხეებითა და სოფლებითა“...

გაგის ქვეყანა ქალაქებით, ციხეებით, სოფლებით...

ზაქარია ვარამის ძე ამით ქვემო სანაპიროს მონაპირე გახდა.

გაგი ამის წინ (51) ივანე ვარდანის ძის იყო (მ—2,7. ფურც. 127).

2. ქრცა II, ისტ. აზმ. 108₆

არდაველს გამარჯვებულ ზაქარიას და ივანეს „მეფემან უბოძა მრავალნი ციხენი და ქალაქნი და ქუეყანანი“.

აქ „ქვეყანანი“ ნაგულისხმევეია ამ ციხეთა და ქალაქთა მიმდგომი ქვეყანანი (მ—2,7. ფურც. 6).

3. ფარსადან გორგიჯანიძე, ისტორია, გვ. 108.

„მეორეთ კიდევ მისცა ყაზან ყაენმან მეფობა საქართველოს ვახტანგ მეფესა. დაიპირა ვახტანგ მეფემან სომხითი, დმანისი, სამშვილდე და ქვეყანანი ამ ციხეთა“.

ქრცა, მარ. უ. აღმწერელი გვ. 766. აქ ტექსტი ამ სახით არაა მოცემული, ჩანს ფარსადანი თავისი ენით მოგვითხრობს, მით უკეთესი. თითოეულ ციხეს ახლავს ქვეყანა, ამ ციხის შემავალი ქვეყანა.

„საქვეყნოდ გამრიგე“ მოწმობს, თუ რა ესმოდათ ცნება „ქვეყანაში“. ქვეყანა აქ ცენტრის, „ქარის“ დაპირისპირებით ნიშნავს პერიფერიას, პროვინციას უმკველად და-

სახლებულს, ათვისებულს და არა მიწა-წყალს... (მ—2, 3. ფურც. 2, მ—2,7. ფურც. 138).



4. სულთანის ფირმანი სიმონ მეფეს

(ს. ჯიქია)

სიმონი „მორჩილებს“ სულთანს. ქართლი მას აქვს საშვილი-შვილოდ, ციხეები კი (დმანისი, ტფილისი, გორი, ლორე) ოსმალთ უჭირავთ. სულთანი აფრთხილებს სიმონს, რომ მისი თავად-აზნაურები ნუ არბევენ ციხის გარშემო სოფლებს.

მამასადამე, ოსმალთ უჭირავთ ციხეები მათ გარშემო სოფლებით, ე. ი. ციხის გარშემო სოფლები შედიან ციხეში (მ—2,4. ფურც. 7).

ქალაქების არქეოლოგია ჩვენში

ქალაქები არ განიხილება, როგორც ქვეყნის ცენტრი. ეძებენ ქალაქის ნივთიერ კულტურას და უგულვებელყოფენ იმ გარემოს, რომელმაც ეს ქალაქი წარმოშვა, რომელიც ამ ქალაქს ძირითადად ასაზრდოებდა...

რა თქმა უნდა, სრულიად არაა საკმაო, რომ ამა თუ იმ ქალაქის აღმოცენება, მისი სიდიდე, მისი სახეობა წარმოაჩინო. ქალაქის ისტორიული შესწავლისათვის ასეთი არქეოლოგია საკითხის მხოლოდ ერთი უბნის გაშუქება იქნებოდა.

ისტორიულ-გეოგრაფიული თვალსაზრისი აქ აუცილებელია. ქალაქს საზოგადოებრივი ურთიერთობა წარმოშობს, მაგრამ ქალაქის წარმოშობი ეს საზოგადოება გარკვეული ერთეულია ამა თუ იმ ფიზიკურ გეოგრაფიულ სივრცეზე. აი ეს საზოგადოება წარმოადგენს ქვეყანას, რომლის „ცენტრიც“ არის მისი ქალაქი. ასე რომ ესა თუ ის ქალაქი უქვეყნოდ არ წარმოიდგინება. ქალაქი მისი სახელოსნო, თუ სამიწათმოქმედო უბნებით (შუა საუკუნეების მთელ სივრცეზე ასეთი ვითარება მოუშლელია: აგარანი, „ქალაქის პირის სოფლები“, „ქალაქი და მიმდგომი მისი“, „სამოქალაქო“, „ციხე მისითა შესავლითა“) არის ცენტრი, რომელიც ამ ქვეყანას, უპირატესად, მოემსახურება. ჩვენი არქეოლოგია კი დიდის ტანჯვით მიდის ასეთი ცენტრის შესწავლა-დე და აქამდე მხოლოდ ზღუდის შიგნით არქეოლოგიას სჯერდებოდა.



ჩვენი, ისტორიულ-გეოგრაფიული წარმოდგენით ქალაქი რთული სოციალურ-ეკონომიური წარმონაქმნია. საუბრისას სიღრმეში იწყება მისი წარმოშობა და განვითარების საწარმოო ძალთა განვითარება და წარმოებითი ურთიერთობა ქმნიან აუცილებელ პირობებს ქალაქების წარმოშობისას. გეოგრაფიული მომენტი, პოლიტიკური ვითარება, გზები, ხელსაყრელი ბუნებრივი მონაცემები, ყველაფერი ეს არის ხელის შემწყობი პირობები ქალაქის წარმოშობისათვის. მთავარია და უმთავრესი ამ ქალაქის ქვეყნის საწარმოო ურთიერთობის და საწარმოო ძალების განვითარება... (მ—2,4. ფურც. 51—52).

5. „ქვეყანა“ და ბერძნული ფაქტორიები... ასეთი პუნქტები (ფაქტორიები) ადგილობრივი მოსახლეობის „ქვეყნის“ მოხერხებულ ადგილას ეწყობოდა, რა თქმა უნდა, იქ სადაც ადგილობრივი საზოგადოება თავს იყრიდა, სადაც ადგილობრივი მოსახლეობა უკვე იყო. ასეთი პუნქტი „ქვეყნის“ „ცენტრი“ იყო (მაინც და მაინც ქვეყნის საგაცვლაგამოცვლო ურთიერთობა ამ ადგილებში ეწყობოდა) შდრ. ფოთის ან ცხუმის შესახებ ცნობები...

ბათომი ამ თვალსაზრისით უნდა ეძებნათ (მ—2,5. ფურც. 1).

6. სად იყო მეფის სამყოფელი და როდის? თითქო თავდაპირველად არმაზს (ქართლს) ტრადიცია, არქეოლოგია, შემდეგ კი ორმეფობა და ბოლოს „მცხეთას ოდენ იყო მეფობა“...

სად იყო სპასპეტის სამყოფელი? არმაზის ხევეში, არქეოლოგია... ციხედიდი, ჭოჭიკი, რუსი... სასპასალარო — კასპში...

უფლისწულები რუსთავში, უჯარმაში, სამშვილდეში... (6,6. ფურც. 94).

7.

ჰაბო, 62₁₈

აფხაზეთიდან ქართლში, ტფილისში დაბრუნებული ჰაბო სამ წელწადს „იქცეოდა ქალაქსა მას შინა და გარემოებს ყოველსა სოფლებსა განცხადებულად ქრისტიანედ“...

პირველადაა აღნიშნული ქალაქი დ გარემოებს სოფლები. შეიძლება ვიფიქროთ, რომ ამ დროს უკვე არსებობდა ტექნიკური გამოთქმა ქალაქი და გარემოებს სოფლები, ე. ი. „ქალაქის პირის სოფლები“, როგორც ამას გვიან იტყობდნენ. ან აგარაები (6,4, ფურც. 79).

8.

ქრცა I, ჭუანშერი, 244.



არჩილ მეფემ „აღაშენა ციხე-ქალაქი ერთი პატს ორთა წყალთა შუა. ხოლო ნუხპატელნი უწინარეს იყვნეს კაცი წარმართნი და მკეცი-ბუნებისანი, არამედ ყრუსა მოესრა სიმრავლე მათი. და იძულებით მონათლნა არჩილ ივინი“.

იმისათვის, რომ დაემორჩილებინა ნუხპატელნი, არჩილმა აღაშენა ციხე-ქალაქი (მ—2,7. ფურც. 12).

9.

ქრცა I, ც-ბა დავითისი, 318.

გიორგი მეფე იყო „მამულსა თვისსა ტაოს... ხოლო მუნ მოვიდა წინაშე მათსა ზორვარი აღმოსავალისა გრიგოლ ბაკურიანის ძე, რომელსა ჰქონდეს ოლთისნი, და კარნუ-ქალაქი და კარი... და მოსცა გიორგი მეფესა კარის ციხე-ქალაქი და მისი მიმდგომი ქუეყანა და განიყარნეს. ხოლო მეფემან გიორგი დაუტევნა კარს აზნაურნი შავშნი და წარმოვიდა შინა“.

კარის ციხე-ქალაქი და მისი მიმდგომი ქუეყანა (მ—2,7. ფურც 54).

10.

ქრცა I, ც-ბა დავითისი, 335.

დავითს ღმერთი მოსცემდაო „სამეფოთა ქუეყანათა, ქალაქთა და ციხეთა“, მაგრამ „არა იყო ესეოდენი სიმრავლე ლაშქართა სამეფოსა შინა მისსა, რათამცა ქალაქთა და ციხეთა შინა მდგომად და დამჭირველად და კუალად თვთ მისთანა მყოფად და მოლაშქრდმცა კმა უყვნეს“...

ქვეყნის დატერა შეიძლება ქალაქებში და ციხეებში ჭარის ჩაყენებით...

ქვეყნის ცენტრი მისი ქალაქი და ციხეა (მ—2,7. ფურც. 81).

11.

ქრცა I, ც-ბა დავითისი, 339—340

დავითი აფხაზეთს იყო. თურქები „გულდებით ჩამოდგეს პირსა მტკურისასა“, მაგრამ დავითი სწრაფად გამოვიდა და „დაესხა ხუნანს. და აღავსო ლაშქარმან მთით მტკურამდე და გაათათბერდუჟამდე და მოსრეს პირითა მახვლისათა, რომელ არა დაუშთა მთხრობი ამბავისა“...

გაზაფხულზეო მტკვარი ადიდდა. „ამისითა მინდობითა ჩადგეს /
თურქმანნი ბარდავს ვულდებითა. მაშინ მონახნა მეფემან, იგივეცა //
და ალონს მტკვარსა გაცურდა ყიფჩაყითა დაუზრავსა მის წყლს...
მოსრნა თურქნი, არბია ბარდავი“...

„ხუნანი და ბარდავი“ აქ აღნიშნავენ ქუეყანას
და არა მხოლოდ ქალაქს (მ—2,7. ფურც. 82).

12. ქცა I, სუმბატ დავითის ძე, 3767

„ხოლო ამოტ კურაპალატი მთავრობდა ქუეყანასა მას
შინა და სახლად მისა იყო ბარდავი და ტფილისი, და ჰქონ-
და მას ქუეყანა, რომელ არს გარემოს მისსა. და
მაშინ გაძლიერდა კელმწიფება აგარიანთა და იწყეს ძიება ამოტ
კურაპალატისა. და ვერ უძლო წინააღდგომად მათდა ამოტ და
ივლტოდა მათგან. და წარემართა რათა წარვიდეს საბერძ-
ნეთად“...

ტფილისის ქვეყანა „რომელ არს გარემოს მისსა“... (მ—
2,7. ფურც. 100).

თბილისის ქვეყანა

„ქვეყნის“ პრინციპის თანახმად „თბილისის ქვეყანა“ მისი უძ-
ველესი გაგებით (ცენტრი მისი სამეურნეო გარემოთი) არც არსე-
ბობდა, ან უკეთ ეს ქვეყანა ყოველად უმნიშვნელო და უკმარი იყო,
მცირედ მაინც არის, ცენტრის შესაქმნელად (შეიძლება „აგარანი“
თბილისის სამზრეთით? ვახუშტის ჩვენება...?). ასე რომ თბილისი
ძველი დროის („მონათმფლობელური“) ქალაქი (ცენტრი მისი სამო-
ქალაქოთი) არ შეიძლება არსებულებო... ის ძველი თბილისი მცირე
მნიშვნელობის პუნქტი უნდა ყოფილიყო... და თუ თბილისი დაწინა-
ურდა მცხეთასაც კი სძლია, ეს შედეგი იყო მრავალ სხვადასხვა
მოვლენათა: გზა, ხიდი, პოლიტიკა (განსაკუთრებით საყურადღე-
ზოა ცნობა იმის შესახებ, რომ თბილისს სპარსთა პიტიახში იყენებს
მცხეთის საპირისპიროდ: ეს მოწმობს თბილისის გეოგრაფიულ-
პოლიტიკურ უპირატესობას მცხეთასთან) და, განსაკუთრებით, უმ-
თავრესი იყო ახალი სოციალურ-ეკონომიური ვითარება: თბილისი
უქვეყნო ქალაქი, უკეთ მას არ ახლავს სამოქალაქო
საკმარე შესაფერისი, ამიტომ მას ცენტრობა მაშინ შეეძლება, თუ
მისი სამოქალაქო მთელი ქვეყნები იქნება, ე. ი. თუ გარშემო
„ქვეყნები“ თავისი ცენტრებით, დიდი თუ მცირე, (მცხეთა შიდა



ქართლით, ქალეთი, უჯარმა, რუსთავი, გაჩიანი და სხვ.) თბილისის
 ქვეყანა შეიქმნება. ე. ი. თუ თბილისი ქვეყნის გაერთიანებებს, ^{ქვეყნის}
 ლი იქნება. ამით იყო თბილისი „აგრესიული“. ეს კი იმას ^{მნიშვნის}
 (როცა ეს მოხდა), რომ ძველი მონათმფლობელური ქვეყანა შემ-
 ზადდა ახალი ურთიერთობისათვის. ძველ „ქვეყნების“ (თავის
 ცენტრებით) გაერთიანება დღის წესრიგში დადგა და ყველა სხვა
 ქვეყანას თბილისმა აჯობა, ყველა ამ ქვეყნების გამაერთიანებელ-
 მა... ასეთი გამაერთიანებლის როლში უკვე მცხეთა ლამობდა გა-
 მოსულ იყო (მას არაერთი ქვეყანა გაეერთიანებინა), მაგრამ
 მცხეთას თბილისმა აჯობა. თბილისი იბერულ ეროვნული აღარაა
 (ასეთი მცხეთაა), ის პერულ-ქართულ-იბერულია... და კიდევ მე-
 ტიც... (მ—2, 3. ფურც. 57).

13. ქცა I, სუმბატ დავითის ძე, 377₁

„და მან აშოტ კურაპალატმან პოვა კლარჯეთის ტყეთა შინა
 კლდე, ერთი, რომელი პირველ ვახტანგ გორგასალს ციხედ აღეშე-
 ნა, სახელით არტანუჯი; და აოკრებულ იყო ბაღდადელისა მის
 ყრუობითგან. იგი განაახლა აშოტ და აღაშენა ეგრეთვე ციხედ, და
 წინა კერძო მისსა ქუეშეთ აღაშენა ქალაქი. და აღაშენა ციხესა მას
 შინა ეკლესია წმიდათა მოციქულთა პეტრესი და პავლესი, და შექ-
 მნა მას შინა საფლავი თვისი და დაემკვდრა ციხესა მას შინა ცხოვ-
 რებად“.

არტანუჯი — ციხე, ეკლესიით, სასაფლაო-
 თი, ქალაქით, სოფლებით... (ქვეყნებით).

376₂₃

„მკვდრთა შავშეთისათა შეიწყნარეს იგი სიხარულითა და სი-
 ყუარულითა, და დაემკვდრა მუნ. და მისცა ღმერთმან გამარჯუება
 და აქელმწიფა იგი შავშეთ-კლარჯეთსა ზედა. და მან სოფლები
 ზოგი იყიდა საფასოთა, და ზოგი ოჯერი აღაშენა, და განამრავლა
 სოფლები აშოტ კურაპალატმან ქუეყანათა
 მათ შინა. და მისცა ღმერთმან და განამტკიცა კელმწიფება მისი
 ნებითა ბერძენთა მეფისათა“.

ესაა ქვეყნის მშენებლობა: სოფლები, ციხე
 ეკლესიით, ქალაქით, — ტიპიური... (მ—2,7. ფურც.
 99).



1. მიუხედავად იმისა, რომ ლეონტი (ჭუანშერიც) სულ იმას გვაუწყებენ, რომ ძველი ქართლის მეფეები (თვით ფარნავაზიდან მოკიდებული) სხვადასხვა ქვეყნების ერისთავებს ნებისმიერად სცვლიან და თითქო ეს ასე გრძელდებოდა VI საუკუნემდე, როცა უცხო ძალების დახმარებით ერისთავებმა მკვიდრობა გაინადღეს, მიუხედავად ამ დაფინებისა ჩვენ გგონია, რომ ქვეყნის ისტორიული განვითარება მისი პოლიტიკურ-ადმინისტრაციული წყობა ძირითადად საწინააღმდეგოდ ამისა ვითარდებოდა.

ისტორიულ-გეოგრაფიული მოსაზრებანი; ქვეყანათა წარმოქმნა-განვითარების პრინციპი იმას გვაფიქრებინებს, რომ ძველი ბერძნული წყაროების ცნობები ბასილევსებისა, ნომარხებისა, ეგრიუსულ ლოგომონებისა და სომეხ ნაზარების შესახებ უფრო რეალურ-ისტორიულ სურათს გადმოგვცემენ, ვიდრე ლეონტი და ჭუანშერი. საგვარეულოს — მამასახლისიდან (ბასილევს-ნომარხიდან) ახნაურ — ნაზარარ — ლოგომონამდე...

(ერისთავად დასმა შინცდამაინც სახელმწიფო წყობილების წარმოქმნასთან დაკავშირებული ინსტიტუტია და ამით ზემო ჩამოთვლილთაგან პრინციპულად განსხვავებულია თავისი ბუნებით...) (მ—2. 4. ფურც. 40).

2. ხევის უფალი, ხევის თავი, ერისთავი,
ერისთავთ-ერისთავი...

უნდა ვიფიქროთ: ერთ დროს ხევის უფალი და ერისთავი ერთიანობის შესატყვისადაც იხმარებოდნენ, შინცდამაინც სახეისუფლო ტერიტორია (ქვეი) და საერისთავო ტერიტორია ერთი და იგივე შეიძლებოდა ყოფილიყო და უმრავლეს შემთხვევაში იყო კიდევაც (ე. ი. ის მინდა ვთქვა, რომ ყოველი ქვეი საერისთავო იყო, მაგრამ ყოველი საერისთავო შეიძლებოდა არ ყოფილიყო ქვეი). (მ—1,33; ფურც. 26).

3. სტრაბონის ცნობა იმის შესახებ, რომ II საუკუნეში ქრისტეს წინ სომხებმა იბერიელთაგან მიიტაცეს მხარეები, იმის უსაყილო მოწმობა არის, რომ იმ დროს იბერიელებს სახელმწიფო კქონდათ თავისი საზღვრებით., ე. ი. სახელ-

მწიფო ქვეყანა და გარდა ამისა, ეს სახელმწიფო ქვეყანა მცირე ეთნიკურ-ადმინისტრაციულ ერთეულებად (ქვეყნებოდ) იყოფოდა (=საერისთავობად)... (მ—2, 4. ფურც. 2)

4. მიწათმფლობელობის საკითხისათვის გადამწყვეტი მნიშვნელობა აქვს ხევის („ქვეყნის“) შესწავლას. მიწისმფლობელობა აქ ხევში (ქვეყანაში) გაფორმდა და გაფორმდა ბუნებრივად, მეურნეობისდა გვარად, გვარში, თემში. გვიან ხანაში შემორჩენილი წესი ტყის, საძოვრის, სათიბის და სხვა საერთო სასოფლო ქონებისა, უეჭველია გადმონაშთია უძველესი დროის ვითარებისა, როცა კერძო საკუთრება არავეითარ მიწას ჯერ კიდევ არ ეუბოდა, როცა დაჩემება ჯერ კიდევ არ იყო... და გვიან შემოვიდა დაჩემება, დასაკუთრება „საკარმიდამოზე“, სარწყავ-სავენახეზე, თანდათან სახნაზე (სვანეთში სათიბზე), ყველგან ვერც კი შემოვიდა და სულ ბოლო დრომდე იმ უძველეს წესს შერჩა (ქიზიყი). საკუთრების პრინციპი ბოლომდე არსად მისულა და საძოვარი, ტყე, საბალახო სასოფლოდ დარჩა.

ასეთი შემოვიდა ხევი („ქვეყანა“) საერთო ქვეყანაში. თითოეული ასეთი ხევი („ქვეყანა“) საერისთავო იყო. მეფეს კი არ დაუხსნავს ერისთავეები, როგორც ამას ნაკვიანვეი წყაროები გადმოგვცემენ, არამედ ერისთავეები მეფის უწინ გაჩნდნენ... მეფის ბრძოლა ერისთავეებთან, მირის და არჩილის ღონისძიებანი იმ დიდი ბრძოლის გადმოცემაა, ნაკვიანვე დროში მოდიფიცირებით მოთბრობილი, რომელიც ამ გამაერთიანებელი ერისთავის („მეფის“) და ადგილის ერისთავეებს შორის მიმდინარეობდა ჯერ პოლიტიკური პეგემონობისათვის (რეცა თავადი), შემდეგ კი საერისთავო ქვეყნის მიწების მითვისებისათვის (ბეითალმანის წესი, სივლის განახლების წესი). ორგვარი მფლობელობა ფეოდალისა: ნაწყალობევი და სამკვიდრო; ტენდენცია: ნაწყალობევის და სამკვიდროს გაიგივებისა; მუდამი ბრძოლა ამ ორ პრინციპს შორის: ერისთავი (ფეოდალი) -სულ იმის ცდაშია, რათა ნაწყალობევი სამკვიდროდ აქციოს, მეფე სულ იმის ცდაშია, რათა სამკვიდრო ნაწყალობევად აქციოს. ჩვენში ეს ბრძოლა არასოდეს დამთავრებულა და ფეოდალიზმის პირობებში ის ვერც დასრულდებოდა. ეს ინსტიტუტები: ნასყიდი, ნამზითვი, ნასისხლი სულ ამ ბრძოლის გამოძახილია. „უსამართლოდ წართმა და ისიც ნასყიდისა არაოდეს ყოფილიყო“.

„ნახევარს ჩამოუშვებენ“... „ოსმალთა“, „ციხილბა-
შობა“ „ნასყიდს უსყიდისაგან არ არჩევენ“: „აზიური ეფეთქების
მი“... საქართველოს
საზღვრო-საგარეო
მინისტროს

და იი ზევში („ქვეყანაში“) შექმნილ ვითარებას წამოეცა-
მეფე...

არჩილმა რომ ტაძრეულები გაააზნაურა და კახეთი მისცა რას
ნიშნავს? ერისთავები არ იყვნენ იქა? ლეონტი და ჭუანჭუჭყაძე,
ისევე როგორც დასავლეთ საქართველოში, იყვნენ ერისთავები,
თუმცა შეიძლება ვიფიქროთ, რომ ეს სურათი (არჩილის ნასაქმევი)
საქვოა, ისევე როგორც საქვოა თვით ლეონტიცელი ეს ამოდე-
ნა საერისთავოები დასავლეთ საქართველოში, ან კახეთისა და სხვა.
იმ ძველ დროს საერისთავოები, რა თქმა უნდა, მცირე იყვნენ ყო-
ფილ იყვნენ აი ისევე როგორც ბიბლიურები, ან როგორც ზევის ან
მთიულეთის ერისთავები (ესენი ხომ რეალური არიან) = ქვეყის
(„ქვეყნის“) ერისთავები...

ასე რომ ისტორიული გეოგრაფია არსებით კრიტიკას უწევს
ძველი ქართული წერილობითი წყაროების მონაცემებს და ამტკიც-
ებს, რომ ეს მონაცემები გვიან შედგენილია და პირველ, იმ ძველ
ვითარებას არ ასახავს... არსებით მასალას იძლევა ისტორიული
გეოგრაფია მიწის მფლობელობის ინსტიტუტის პერიმეტრების შე-
სახებ. ფეოდალური მიწათმფლობელობის განვითარების შესა-
ხებ, ქართული ფეოდალიზმის ხასიათის შესახებ, მისი ძირითადი
განსხვავებულობის შესახებ, აზიური ფეოდალიზმისაგან. აღმავალი
ფეოდალიზმის ხანაში ერისთავს საფრთხე დაუდგა... მეფემ მისი
სიმტკიცის მოშლა განიზრახა, „ქვეყანაში“ მისი მოსაკარგვედ
დასმა განიზრახა, ქვეყნის უზენაესი მფლობელობა დაიჩემა, ერის-
თავების სიძობა ფეოდალების წრეში შეთხზული მითია. ეს მითი
საკმაოდ გვიანაა შეთხზული ვასაქირში ჩავარდნილი ფეოდალების
წრეში.

მეფე, ერისთავები, ზოგების უფალნი, ზოგან კელმწიფენი
(ჩორჩანელი...) — ესაა ადრეფეოდალური ხანა... მეფის ვასალები.
მეფე, ერისთავები უფლებამეცვეცილნი, ზოგან მოსაკარგველობად
ბოყვანილი — XII საუკ. მეფე, ერისთავები (ერისთავთერისთა-
ვები) სამკვიდრო-ნაწყალობევი. ნაწყალობევის გამსაკურთხებელ-
ნი = დაშლა, ჩიხი... (მ—2,21. ფურც. 98—100).

5. საქართველოს „კუთხეები“ („სამთავროები“, ქვეყნები)
ბარისა და მთის ერთგვარ შეერთებას, ერთგვარ ერთიანობას წარმო-



ადგენენ (რა თქმა უნდა საშუალო საუკუნეებში). და თვით მთელს საქართველოც ასეთ ქვეყნებისაგან შედგენილი ერთეული იყურებოდა. ერთეულის დაშლა შეიძლებოდა მის შემადგენელ „ქვეყნებს“ მაგრამ ამ „ქვეყნის“ (თითოეულის) დაშლა კი აღარ შეიძლებოდა მეურნეობის მოუშლელად (ე. ი. მეურნეობის ძირითადი რღვევის გარეშე). რა თქმა უნდა, ამ „ქვეყანათა“ გაერთიანებაც მხოლოდ შიშველ ძალას არ ემყარებოდა, არამედ გარკვეული სამეურნეო განვითარებითაც იყო შეპირობებული, მაგრამ ჯერ კიდევ მეურნეობაში, ქვეყნის ეკონომიურ განვითარებაში ის ტეხილი არ იყო მიღწეული, რის შემდეგ ეკონომიური განვითარების არსებითად დაუზიანებლად მას „ქვეყნებად“ დაყოფა არ შეძლებოდა. ამიტომ არის მართალი, რომ ეს გაერთიანება „ზედაპირული“, „ეფენერული“ იყო და ადვილადაც იშლებოდა. საქირო იყო სოციალურ-ეკონომიური განვითარების, საწარმოო ძალთა განვითარების ახალი ხარისხი, რომ საქართველო აღარ დაშლილიყო. ფეოდალური ურთიერთობის პირობებში ეს არ შეიძლებოდა ყოფილიყო, თუმცა საამისო პირობები სწორედ ფეოდალური ურთიერთობის განვითარების გარკვეულ საფეხურზე უნდა შემზადებულიყო და მზადდებოდა კიდევაც. VIII—IX საუკუნეებში წარმოიქმნენ ქვეყნები (რამოდენიმე ხეობათა გაერთიანება საზაფხულო და საზამთრო ადგილებით). ეს იყო ის, რაც საქართველოს ცალკეული კუთხეების (ქვეყნების) საწარმოო ძალთა განვითარების შესაბამისი გამოხატულება იყო (ტერიტორიულ-პოლიტიკური). ეს იყო ფეოდალური საქართველოს გამარჯვების გამოხატულება (ფრიად საინტერესოა, რას ემყარებოდა ის ძველი გაერთიანება, ვთქვათ: ფარსმანის, ან შირიანის, ან გორგასალის სამეფო. ესენი ხომ რეალური ისტორიული პირებია, ან ლაზიკა? ქართული აფხაზეთი, ისევე როგორც იმავე დროის კახეთი, ან აშოტ დიდის ქართლი უკვე ფეოდალური) — ე. ი. საქართველოს დაშლა მცირე ერთეულებად, სამეურნეო (მთისა და ბარის, ყივლალ-ვილალის, საზამთრო და საზაფხულო სასაბლის ერთეულებად) ქვეყნებად. ჩორჩანელი თუ რომელიმე „მამფალი“ ბაგრატიონი თავისი „შვილებით“, ან რომელიმე დონაური ქორეპისკოპოსი, ილარიონ ქართველის მამაბიძები, ნერსე ქართლის მთავარი, თუ კონსტანტინე კაზი, ყველა ასეთი ქვეყნების „უფალნი“ და „ქელმწიფენი“ იყვნენ...

შემდეგ განვითარების შესაბამისად ხდება პოლიტიკური პროცესი ამ „ქვეყნების“ გაერთიანებისა [და ერთიანდება „საქართვე-

ლოდ“, რაც ცხადი მოწმობა არის იმისა, რომ გაერთიანების წინ
ეს ქვეყნები მაინც რაღაც ძველი ერთიანობის (როგორც) რეალური
რეობა იყო: უნდა ვიფიქროთ ტომობრივი მემკვიდრეობის
საობის საფუძველზე არსებულ ძველი ერთი-
ანობის, ქართველურ-კავკასიურ ტომების (?). მაგრამ ეს პროცე-
სი ჯერ ახალ ხარისხობრივ მოვლენად ვერ გადაქცეულა; ეს თუნდაც
იქიდანაც კარგად ჩანდა, რომ გაერთიანებული „საქართველო“ ამ
„ქვეყნებიდანვე“ შედგენილად რჩებოდა, რომ ეს ქვეყნები რეა-
ლურ ერთეულებად რჩებოდნენ ამის შემდეგაც, რომ „საქართვე-
ლოს“ მეფე რეალურად იყო მეფე აფხაზთა და ქართველთა, რან-
თა, კახთა და სომეხთა... რომ „საქართველო“ ამ გაერთიანების
ზედაპირს გამოხატავდა, რომ რეალურ ხალხური და მტკიცე სა-
ფუძვლიანი ისევ ის „ქვეყნები“ რჩებოდნენ. ამიტომაც მოხდა,
რომ გვიან სხვადასხვა „განსაცდელის“ გამო, როცა საქართველო
დაიშალა, ის დაიშალა სწორედ იმ შემადგენელ ნაწილებად, რო-
მელთაგანაც ის შედგა გაერთიანების ქამს; ე. ი. რეალური ქვეყ-
ნები, მტკიცე ერთეულები, ფეოდალური განვითარების ნაყოფი
პოლიტიკურ-ეკონომიური ერთეულები დარჩნენ (ტერმინი „სა-
ქართველოც“ თან გადაყვა ამ პროცესს და გვიან გაერთიანების
მოჭირნახულებებში შემოიღეს წიგნური ივერია, „ზემო“ და
„ქვემო“ ივერია). ქვეყნების ის გაერთიანება, რა თქმა უნდა, მხო-
ლოდ ნაძალადევი არ იყო და ეს გარემოება საწარმოო ძალთა გან-
ვითარების შესაბამის განვითარებას ემყარებოდა, მაგრამ როგორც
აღვნიშნეთ, ეს არ იყო ჯერ ახალი ხარისხი, სხვა ახალი სახის ურ-
თიერთობა. მიმდინარეობდა პროცესი, გროვდებოდა ძალები, რო-
მელიც ახალ საფეხურს გამარჯვებას უმზადებდა. ამის ნიშნები
კარგად ჩანს XII საუკუნის საქართველოში... კრიზისი დგებოდა
ძველის კვდომისა და ახლის შობისა. „ქვეყნების“ ხარჯზე „საქარ-
თველოს“ შობისა, ბატონყმური საქართველო იმარჯვებდა, მეფის
თვითმპყრობელობა და ბატონები ურთიერთს უნდა
შეჯახებოდნენ. ამ დროს საქართველოს ცხოვრებაში შემოერია
ახალი ძალა.

საქართველო შეიძლება ერთადერთი ქვეყანა იყოს იმის საი-
ლუსტრაციოდ, თუ როგორ ხდებოდა მცირე ტომების ურთიერთში
არევა, ტომების გამსხვილება, ხალხის დადგინება... საქართველოს
ტომონიმიკად შემონახული აქვს მრავალი ათეული სახელი ამ ტო-
მებისა, შემონახულია მასალები იმის შესახებაც თუ როგორ და რა
წიდავზე, ხდებოდა მათი ურთიერთშორის არევა; საქართველო იმ-



ლევა შესანიშნავს გეოგრაფიულ წარმოდგენას იმისას, თუ როგორ ერთეულს წარმოადგენდა („ქვეყანას“) თითოეული ასეთი ცენტრის („ხეობა“, ხევი). საქართველოს არქეოლოგია იძლევა უეჭველ მობას, თუ სად იყო მაჯისცემა ასეთი ტომებისა იმ უძველეს დროს, როცა ჩვენი წინაპრები იქამდე კულტურისანი შეიქმნენ, რომ ერთი „ქვეყნის“ მკვიდრნი გახდნენ, რომ „მთა“ იყო განმსაზღვრელი და არა ბარი, რომ ბარი მეორეხარისხოვანი მნიშვნელობისა იყო.

კოლხეთი შეიძლება სწორედ ის გაერთიანება იყო, ერთერთი (კოლხი?) ტომის გაბატონება სხვა დანარჩენზე, რომლის საფუძველს კოლხური კულტურა ავხედავთ: „ბრინჯაოს ხანის“ კოლხური კულტურა საესებით შესაფერისი საფუძველი ჩანს ასეთი პოლიტიკური ერთეულის არსებობისათვის (ამასვე მიუთითებს ჰეროდოტე, ამასვე მოწმობს არგონავტების მითი)... საძიებელია, ოდონდ რა მიზეზის გამო დაირღვა... (იმიტომ რომ გაერთიანება იყო ზედაპირული). (მ—1,33. ფურც. 9—13).

6. ქცა I, ჟუანშური 142₆

არჩილმა თავის ძეს მირდატს რანის ერისთავის ბარზაბოდის ქალი ცოლად შერთო. „და მისცა მეფემან სამშკლდე ძესა თვისსა საერისთოთა მისითა და მუნ დასხდეს მირდატ და საგდუხტ“.

სამშვილდე ადმინისტრაციული ცენტრია, მას ახლავს „საერისთო“ (ქვეყანა). ეს ზომ ძველისძველი ერთეულია — გაჩიოსის წილი, მცხეთოსის ძმისა. ასევე ერთეულად რჩება ის შემდეგაც, მას აძლევენ ფეროზს... მისი ტერიტორია მოიცავს „სკვრეთის მდინარითგან ვიდრე თავადმდე აბოცისა“ (9).

რალაც ნიშნით, ჩანს, ის გამოიყოფოდა გარდაბოსის და მცხეთოსის წილისაგან. XI საუკუნეში, როცა ლეონტი წერდა, ასეთი ტერიტორია — ერთეული არ არსებობდა (?), თუმცა სამშვილდარზორაკერტელი მეფენი, ვინ იცის, გაჩიოსის შემკვიდრება იყო.

ისტორიულ-გეოგრაფიული შესწავლა იმედია მოგვაპოვებინებს იმ ნიშანს, ამ „ქვეყანას“ რომ აერთიანებდა. ეს „ქვემო ქართლის“ ისტორიულ-გეოგრაფიულად შესწავლის შედეგად იქნება შესაძლებელი... (მ—2,6. ფურც. 61).

7. ჩემი დაკვირვება „ქვეყნის“ (ერთეულის) შესახებ, გვიანფოდალური საქართველოს შესწავლის საფუძველზე მივიღე.



გვიანფეოდალური საქართველო დაიყო „ქვეყნებად“ — თავროებად, რომელთაგან თითოეული სრულიად გარეშეაგებული თეულს მთასა და ბარს წარმოადგენდა, ტერიტორიული მელიც ამა თუ იმ სამთავროს ათვისებული ჰქონდა, ტერიტორია, რომელსაც ამ სამთავროში მცხოვრებნი გარანობდნენ, ტერიტორია, რომელიც ამა თუ იმ სამთავროს მეურნეობას აუცილებლად სჭირდებოდა, რათა მას ძირითადად დამოუკიდებლად ეარსებნა. ესაა ნამდვილი ცოცხალი ტერიტორია. „მთა და ბარი“ ქართული სამთავროსათვის მისი მეურნეობის სახეობისაგან გამომდინარეობდა, ინდივიდუალური მოვლენა იყო ქართული ფეოდალური ეპოქისა, ხოლო ეთნიკური მომენტი ქართული სამთავროებისათვის უმთავრესი და გადამწყვეტი აღარ იყო, თუმცა მნიშვნელობადაკარგული ეს მომენტი ჯერ კიდევ არ ყოფილა; ამის საბუთი ისაა, რომ ქართული ქვეყანა არაერთ სამთავროდ ჩამოყალიბდა (ქართლი, კახეთი, სამცხე-საათაბაგო, იმერეთი, გურია), მაგრამ ამ მომენტს რომ მნიშვნელობა ჰქონდა იქიდანაც ჩანს, რომ ეს სამთავროები ძველი ტომობრივი ერთეულების (ყოფილის ან არსებულის) ორგანიზაციებს წარმოადგენდნენ (საერისთავთერისთავოები: ქართლი, კახეთი, სამცხე, არგვეთი, გურია, ეგრისი, აფხაზეთი, სვანეთი). რა თქმა უნდა ეს აღარ იყო ძველი ტომები, ფეოდალურ საქართველოს დიდი საქმე გაეკეთებინა: გაექრო ზოგი თემი — აფშილები, გურულები, ეგრისის დიდი ნაწილი (სამოქალაქო, არგვეთი), მესხები, ჰერები, კახ-კახები, სხვები კი — სვანები, აფხაზები, მეგრელები, ქანები ძირითადად — მათ ფეოდალურ ნაწილში — გაექართვებინა აგრეთვე; ასე რომ ძველი ტომობრივი ერთეულები ახლა უფრო ისტორიულ მონაგონარს წარმოადგენდა, ვიდრე რეალურ ვითარებას. მაგრამ ეს ფაქტი მაინც ისე იყო, რომ ტომურ-თემური მომენტი რჩებოდა და ჯერ იგი საბოლოოდ გამქრალი არ იყო. ასე რომ გადამწყვეტი მომენტი ამ დაყოფისას, რა თქმა უნდა, მხოლოდ სამეურნეო მომენტი იყო. ყველა სხვა: ადმინისტრაციული დაყოფა თავის დროს ტომობრიობაზე დამყარებული, ტომობრივობის ტრადიცია — ზოგან მხოლოდ სახელადღა შერჩენილი — ყველაფერი ეს დანართი მომენტები იყო; ჩემი ეს დაკვირვება ქვეყნების, ან უკეთ, ტერიტორიის შესახებ შეიძლება გაღრმავდეს და მივიღოთ დებულება: ყოველ საზოგადოებას ძველი ქვის ხანიდან მოკიდებული ჩვენს დრომდე ახასიათებს თავისი ქვეყანა, თავისი ტერიტორია.



რია ამ საზოგადოების არსებობისათვის აუცილებელია, ამ საზოგადოების მიერ ათვისებული საზოგადოებრივი მუხრნობისდა კვალად ეს ქვეყანა ხან მეტია, ხან ნაკლებად ასეთია, ხან ისეთი, მაგრამ ის ყოველთვის გარკვეულია, ის ყოველთვის შესაბამისია ამა თუ იმ საზოგადოებისა და ეს ასეა ორივე შემთხვევაში, ე. ი. მაშინაც, როცა ტერიტორია განსაზღვრავს საზოგადოებას (კაცობრიობის უძველესი ხანა) და მაშინაც, როცა საზოგადოება განსაზღვრავს ტერიტორიას (ჩვენი დრო). ასე რომ ძველი შეხედულება ამის შესახებ, თითქო უძველეს დროს აღამიანს არ გააჩნდა ტერიტორია, რომ ის „მოხეტიალე“ იყო, რამდენადმე, თუ სულ მთლად არა, გადასასინჯავია.

მას შემდეგ, რაც აღამიანი გადაამიანდა ის ასე თუ ისე „მკვიდრიც“ გახდა: მისი „სახეტიალო“ არე გაირკვა, ეს იყო მისი არსებობისათვის აუცილებელი და საკმაო არე. განუსაზღვრელი ხეტიალისათვის ისეთ აღამიანს არც ძალა გააჩნდა არ ცოდნა. შორი მოძრაობა ასეთი საზოგადოებისა უფრო გვიანი საქმეა (მეყოვეობასთან დაკავშირებით) და საკმაოდ გვიანი. და ასეთი მოძრაობაც მხოლოდ უკიდურესი იძულების პირობებით შეიძლება ყოფილიყო ნაკარნახევი და წარმატებით სრულდებოდა, როცა ის უკეთესად იყო ორგანიზებული, ვიდრე დამხვედურ-მკვიდრებთან.

საზოგადოებრივი განვითარების განმსაზღვრელი მაინც „მკვიდრები“ არიან და არა მსხემები (მსხემობა დროებითია, გარდამავალია საზოგადოების ერთი მკვიდრობიდან მეორე მკვიდრობაში). ესა თუ ის საზოგადოება მუდმივ მსხემობას ვერ შერჩება და კულტურა, საზოგადოებრივი წინსვლა მხოლოდ მემკვიდრეობასთან არის დაკავშირებული.

საქართველოს და (კავკასიის) ისტორიულ-გეოგრაფიული შესწავლა მეტისმეტად მეტყველ მასალას იძლევა ჩვენი დაკვირვებისათვის. მრავალი ათეული სატომო სახელით აღნიშნული ქვეყნები (ტერიტორიები), ოდესმე ამ ცოცხალ სახელთა გაქვავება ვაუშინა-არსება, მრავალი ერთეულის რიცხობრივი შემცირება და ბოლოს ერთი სახელით ყველა ამათი დაფარვა, ცოცხლად მეტყველებს, რომ უძველეს დროს (ახალი ქვის ხანა, ბრინჯაო) მთელი ტერიტორია დანაწილებული იყო მცირე ქვეყნებად, მონათესავე თუ უფრო შორეულ ტომებად; შემდგომ განვითარებასთან ერთად, მიმდინარეობდა ამ ტომების ურთიერთში არევა, გამსხვილება. ძლიერი ტომი ქმნიდა ხალხს და ა. შ. (მ—1, 33. ფურც. 5—6).



8. ფეოდალური სამთავროების თანდათან ჩამოყალიბება, ფეოდალური ერთეულების გაჩენა-მომწიფება ხანგრძლივი მატარებლობის ში ისახება და საბოლოოდ მწიფდება ამ ურთიერთობის გამარჯვების ხანისათვის. ასე რომ ძველი იბერიის პოლიტიკური დაშლა ამავე დროს ფეოდალური სამთავროების გამარჯვებისა და მათი შემდგომი განვითარების ხანა იყო. ეს ერთეულები, რა თქმა უნდა, იყო არა ეთნიკურ-ტომობრივი ნიშნით გაერთიანებული საზოგადოებანი, არამედ სწორედ საკუთრივ ფეოდალური ურთიერთობის ნაყოფი: თავისი ასაკითაც ეს ერთეულები შეუძლებელია უფრო დიდი ხნისანი იყვნენ, ვიდრე მათი წარმომშობი ფეოდალური ურთიერთობა. ჩვენ არ გვაბრკოლებს ის გარემოება, რომ საქართველოს ფეოდალური სამთავროები ხშირად ეთნიკურ სახელს ატარებენ. ჭერ ერთი, ასეთი სახელების გვერდით მოიპოვება ისეთი სამთავროც, რომელიც ასეთ სახელს არ ატარებს (არგვეთი, გურია, აქარა, თაყურეი), მეორე და უმთავრესი ისაა, რომ ეს სამთავროები ეთნიკური სახელებით ძველი ვითარების მონაგონარია, ძველად არსებულის გადმონაშთია, რეალურ ვითარებას საკმაოდ დაშორებული რამ. მაგალითად ადრე ფეოდალური ხანის პერეთი სრულიადაც არაა იდენტური ძველი ეთნიკური პერეთისა და ეს ამ დროს უკვე თავიდან ბოლომდე ქართულია, გაქართულებულია.

ასე რომ ფეოდალური სამთავრო პერეთი არის სწორედ ამ ურთიერთობის წარმონაქმნი როგორც ტერიტორიულად, ასევე ეთნიკურადაც. არც ფეოდალური ხანის ისეთი ეთნიკური ერთეულიც კი, როგორც იყო ეგრისი, შეიძლება იქნას ამის საწინააღმდეგოდ დასახელებული. ამიტომაც მოხდა, რომ ძველი ეთნიკური სახელი ეგრისი შეიცვალა, როგორც შეუფერებელი ახალი ვითარებისათვის და ოდიშად იქცა, რომლის ტერიტორიული საზღვარი მხოლოდ არქეოპოლისამდე მოდიოდა (იმის აღმოსავლეთი კი სამოქალაქოს საერისთავოს შეადგენდა); ძველი ეგრისის გამოჩაფხულება შეადგენდა გურიაც, ისევე როგორც არგვეთიც. ესევე შეიძლება ითქვას აფხაზეთზედაც (აფშილეთი, „აფხაზეთი“) და მართლაც რა შუაშია ან, უკეთ, რა გადამწყვეტი მნიშვნელობა შეიძლება მიეკუთვნოს ეთნიკურ მომენტს (აქ შეიძლება შეხვედრას ჰქონდეს მხოლოდ ადგილი), როცა საუბარია საზოგადოების პოლიტიკურ-ეკონომიური ორგანიზაციის წარმოქმნა-ზრდაზე; საილუსტრაციოდ საკმაოა ავიღოთ სამცხის ვითარება IX საუკუნეში, ან კონს-



ტანტიანე კახაა (ისიც ხომ დამოუყიდებელი მთავარია), ან მთავარი, ან მთავარი გარდაბანელი და სხვა. ესაა ცოცხალი ერთობის ნაყოფი, იმ ურთიერთობის, რომელიც ვითარდებოდა ამა თუ იმ ეთნიკურ გარემოში, დამოუყიდებლად, რა თქმა უნდა. ამ გარემოს ეთნიკურობისაგან. ეს ხანა ეთნიკური მომენტის დომინანტობისა: ტომობრივი ელემენტის დომინანტობისა ძველისძველია და იგი ძირითადად უკვე მონათმფლობელურმა ქართლმა გადალახა. ის ხანა წინაყლასობრივი ურთიერთობის შესაბამისი იყო და ეს გადმოშთენილი ეთნიკურობაც იქ შერჩა უპირატესად, სადაც კლასობრივი ურთიერთობა გაჭირვებით იყიდებდა ფეხს. კლასობრივი ურთიერთობა არღვევს ტომობრივ ზღუდეებს და ტომებს ერთგვებად აყალიბებს.

ამ კლასობრივი ურთიერთობის გარკვეული საფეხურის წარმონაქმნია ეს სამთავროები, რომელთაც რაიმე კავშირი თავისი წარმოშობა-ჩამოყალიბების პროცესში ტომობრივობასთან არა აქვთ და ის არა ტომობრივს, არამედ სულ სხვა გაერთიანებას (ფეოდალური დროის ხალხი) გულისხმობს.

ასე რომ ადრეფეოდალური ხანის ეს ტერიტორიები, სამთავროები ამავე ფეოდალური ურთიერთობის ნაყოფია. IX ს-ში ჩვენ ვერ კიდევ ვხედავთ, რომ ეს სამთავროები შედარებით მცირე ერთეულებია და შემდეგ ურთიერთობის გართულება-განვითარებასთან ერთად ეს ერთეულებიც იზრდებიან, მსხვილდებიან, ვიდრე, ბოლოს, ზოგი მათგანი მთელ სამეფოდ არ იქცევა. ზოგიერთი კიდევ ატარებს ძველ სახელს (ეთნიკურს), მაგრამ არსად ეს ძველი სახელი ახალ ტერიტორიას არ ემთხვევა. სვანთა საერისთავო ოდნავადაც ვერ მოიცავს ძველს სვანეთს, ეგრისი ოდიშად იქცა და ოდიშის საერისთავო ოდნავადაც ვერ შეიცავს ყველა მეგრულს. აგრეთვე აფხაზთა საერისთავოც; გურიის საერისთავო არც ეთნიკურად, არც ტერიტორიულად არაა ერთი რამ, ასევე არგვეთი და სხვა და სხვა.

ფარნავაზის და შემდეგ გორგასლის ერისთავები, თუ აქ რამე რეალურ-ისტორიულია, შეიძლება წინაფეოდალური დაყოფის ანარქიული იყოს (შედარე ნახარარები). თუმცა მათი ტერიტორიული და არა ტომობრივი დასახელება დიდ ეჭვსა ბადებს მათს რეალურობაში...

ერთიანი პროცესის მაჩვენებელია, რომ სახელმწიფო ერთსა და იმავე დროს მრავალ ადგილას იშვის.



ეს ქართულ-ქართველური ტომები უძველესი, წინაფეოდალური ანტიკური ანტიკური რი ამბავია. ქართველი ეროვნების წარმოქმნა მონათმფლობელთა მიერ ხანას მიეკუთვნება, ქართული ფეოდალური ეროვნება ი. წ. IV საუკუნიდან ისახება და VII ს-ში იმარჯვებს (ბ. 1. ფურც., 183—184).

9. ქცა I, ჟუანშერი, 1857-25

ამ საერისთავოების მიხედვით, ვახტანგის სამეფო — ქართლი — ათი საერისთავოსაგან შედგება. მაგრამ ქართლოსიანთა ქვეყნებს გარდა აქ სამი საერისთავო ეგროსის და ჰეროსის მიწა-წყალია: გრიგოლ ერისთავი ჰერეთისა, სამნადირ ერისთავი შიდა ეგროსისა და სვანეთისა, ბაქურ ერისთავი მარგვსა და თაყურისა (რაჭა არაა!).

ქვეყნის დაყოფა საერისთავოებად, ე. ი. ქვეყნის ადმინისტრაციული დანაწილება სახელმწიფოს წარმოქმნის ნიშანია (ეს უკვე ფარნავაზის დროსვე მოხდა). ასეთი დანაწილება ხდება არა ვინმეს (მეფის) ნებისმიერად, არამედ ისტორიულად წარმოიქმნება სხვადასხვა „ქვეყნების“ წარმოქმნის შედეგად. ასე რომ პროცესი პირუკუ არის იმისა, როგორც ჩვენ ამას გვიხატავენ: ე. ი. უწინ დიდი ქვეყანა (ქართლოსის, ჰეროსის, ეგროსის და სხვ.) ქვეყნები კი არ წარმოქმნილან, როგორც ამას ლეონტი წარმოგვიდგენს და მერმე რომელიმე ფარნავაზს (პირველ მეფეს) კი არ დაუნაწილებია ადმინისტრაციულ ერთეულებად, არამედ, პირიქით, საუკუნეთა მანძილზე ესა თუ ის „ქვეყანა“ იქმნებოდა, ხდებოდნენ ურთიერთს ეს ქვეყნები... იბრძოდნენ, უკავშირდებოდნენ, ქრებოდნენ, ძლიერდებოდნენ, ითქვიფებოდნენ და ბოლოს და ბოლოს ყალიბდებოდნენ გარკვეული, მტკიცე ერთეულები — „ქვეყნები“, რომელთა გაერთიანებამ ახერხებდა გარკვეულ უპირატესობათა მქონე „ქვეყანა“ (ტომთა კავშირი), რომელიც ასეთ ერთეულებს სკეპტუხიების (ნელ-ჯოხიანების) სახით გარს შემოიკრებდა. ასეთი საერისთავოები, ამრიგად, იყო ისტორიული წარმონაქმნი ქვეყნები, რომელთა გადაქცევა ადმინისტრაციულ ერთეულებად ეს იყო ამ ქვეყნების განვითარების ახალი საფეხური. უძველესი ერისთავი ეს იგივე ბასილევსია, „მამასახლისი“, სკეპტუხი, რომელიც დროთა განმავლობაში თანდათან კარგავს ბასილევსობას ერთადერთი (პირველი) ბასილევსის გაძლიერების სასარგებლოდ. ვიდრე, ბოლოს, უბრალო მოხელე ერისთავად არ გადაიქცევა. აი, ეს საფეხური არის



ფიქსირებული პირველი მეფის (ფარნავაზის) შესახებ მოთხრობაში და ფრიად ნიშანდობლივადაც: გ ა ჩ ნ დ ა მ ე ფ ე გ ა ჩ ნ დ ნ ე რ ე რ ი ს თ ა ვ ე ბ ი...

შესანიშნავია ლეონტის მსჯელობა ამ მეფობის წინა ხანაზე (მამასახლისობის ხანა); ეს შემდეგი ხანის ერისთავები იქ „თავადები“, რომელნიც „იჩინიან“, ე. ი. მამასახლისები, ხოლო ის ვინც ყველას აერთიანებს, ის მცხეთას ზის „რეცა თავადი“ — „მაზავებულ და ბჰე სხუათა ქართლოსიანთა“. (ქცა I, 11). აქედან ნახტომი და მეფე ე რ ი ს თ ა ვ ე ბ ი თ... ვახტანგის საერისთავოები მხოლოდ ეთნიკურ წარმონაქმნ ქვეყნების სია არ არის... ეს პრინციპი ბატონობს აქაც, მართალია მაგრამ ის ბოლომდე დაცული არ ჩანს. ერთ საერისთავოდ გადაქცევა კახეთისა და კუხეთისა, ან შიდა ეგრისის და სვანეთისა, ან მარგუსა და თაკვერისა, ქვეყნის ეთნიკური პრინციპის დარღვევაა, სახელმწიფოს ადმინისტრაციული ნებისმიერობა... (მ—2, 6. ფურც. 77—78).

[საპირსაუბრო მხატვრობის ცვლა]

1. ქცა I, ლეონტი, 24

ფარნავაზმა „ბერძენები“ დაამარცხა და კლარჯეთი შემოიერთა (232ს), „ხოლო ეგრის წყალს ქუემოთ დარჩა ბერძენთა, რამეთუ მკედრთა მის ადგილისათა არა ინებეს განდგომა ბერძენთა. მაშინ ფარნავაზ მისცა დაა თჳსი ოვსთა მეფესა ცოლად, და მეორე დაა თჳსი მისცა ქუჯის ცოლად. და მისცა ქუჯის ქუეყანა ეგრის წყალსა და რიონს შუა, ზღვთგან მთამდე; რომელსა შინა არს ეგრისი და სუანეთი, და დაამტკიცა იგი ერისთავად მუნ. და მან ქუჯი აღაშენა ციხე — გოჯი.

მაშინ ფარნავაზ უშიშ იქმნა ყოველთა მტერთა თჳსთაგან და მეფე იქმნა ყოველსა ქართლსა და ეგურსა ზედა (თუ ეგრს ზედა, ან ეგურს ზედათ?). და განამრავლნა ყოველნი მკედარნი ქართლოსიანნი, განაწესნა ერისთავნი რვანი და სპასპეტნი.

ერთი გაგზავნა მარგუს ერისთავად და მისცა მცირით მთითგან, რომელ არს ლიხი, ვიდრე ზღუ (რ)აღმდე (ეგრისისა), რიონს ზემოთ. და ამანვე ფარნავაზ აღაშენნა ორნი ციხენი: შორაპანი და დიმნა (ეს გასწორება არაფერს არ ქმნის...).

და გაგზავნა მეორე კახეთისა ერისთავად, და მისცა

არაგვთგან ვიდრე პერეთამდე, რომელ არს კახეთი და კახეთი.

მესამე გაგზავნა ხუნანისა ერისთავად, ბერდუჯის მდინარითგან ვიდრე ტფილისამდე და გაჩიანთამდის, რომელ არს გარდაბანი.

მეოთხე გაგზავნა სამშვილდის ერისთავად, და მისცა სკვრეთის მდინარითგან ვიდრე მთამდე, რომელ არს ტაშირი და აბოცი.

მეხუთე გაგზავნა წუნდის ერისთავად, და მისცა ფანვარიოთგან ვიდრე თავადმდე მტყურისა, რომელ არს ჭავჭავთი და კოლა და არტანი.

მეექვსე გაგზავნა ოძრჯის ერისთავად, და მისცა ტასისკარიოთგან ვიდრე არსიანთამდის, ნოსტის თავითგან ზღუამდის, რომელ არს სამცხე და აქარა.

მეშვიდე გაგზავნა კლარჯეთის ერისთავად, და მისცა არსიანიოთგან ზღუამდე. და მერვე, ქუჯი, იყო ერისთავა ეგრისისა.

ხოლო ერთი დაადგინა სპასპეტად და მისცა ტფილისითგან და არაგვითგან ვიდრე ტასისკარამდე და ფანვარადმდე, რომელ არს შიდა ქართლი....

...ხოლო ამათ ერისთავთა ქუეშე, ადგილთა და ადგილთა, განაჩინა სპასალარი და ათასისთავნი, და მათ ყოველთაგან მოვიდოდა ხარკი სამეფო და საერისთავო.

ესრეთ განაწესა ესე ყოველი ფარნავაზ მიმსგავსებულად სამეფოსა სპარსთასა“.

ამრიგად, ქართლოსის ძმის (ეგროსი), შვილების (კახოს, კუხოს, გარდაბოს, გაჩიოს) და შვილიშვილების (მცხეთოსის ძეების: უფლოსის, ჭავახოსის, ოძრხოსის) სამამასახლისო ქვეყნები საერისთავო ქვეყნებად იქცა.

ლეონტი თუმცა გვარწმუნებს, რომ ფარნავაზ „განაწესა ესე ყოველი მიმსგავსებულად სამეფოსა სპარსთასა“, რომ ყველა ეს ერისთავები ფარნავაზმა გაგზავნა საერისთავოზე და შიშცა გარკვეული ქვეყნები, მაგრამ საკმაოა ჩვეუკვირდეთ ზმ საერისთავო ტერიტორიებს, რომ დაეინახოთ: ძირითადად ეს საერისთავო ქვეყნები იგივე ქართლოს-მცხეთოსის (და ეგროსის) ძეთა სამამასახლისო ქვეყნები: ოძრხოსის, ჭავახოსის, უფლოსის, გარდაბოსის, გაჩიოსის, კახოს-კუხოსის, ქუჯის. ამჟამად, ფარნავაზი ამ თავის პოლიტიკურ-ადმი-



ნისტრაციული მოღვაწეობით, ძველიდანვე არსებული ქვეყნების
 ე. ი. ეთნიკურ-ტერიტორიული წარმონაქმნების, მონათესავე ქვეყნების
 ბის (ძმები, შვილები) პოლიტიკური გაერთიანების ფაქტიურად აღმოცენებას
 დის.

მცირე კორექტივი, როგორცაა ეგრისის გაყოფა ორ საერის-
 თავოდ, ან ასევე ოძრკოსის სამამასახლისოს ორ საერისთავოდ
 გაყოფა (ასევე ცოტა მოგვიანებით გაყოფილ იქმნა ჯავახოსის ნა-
 მემკვიდრევი ორ საერისთავოდ), ან კიდევ კახოსის და კუხოსის სა-
 მამასახლისოთა ერთ საერისთავოდ გადაქცევა, — ყველა ეს უფრო
 დადასტურებდა ეთნიკურ-ტერიტორიული წარმონაქმნობის პრინცი-
 პისა, ვიდრე მისი უარყოფა: კლარჯეთი უთუოდ განსხვავდებოდა
 ეთნიკურად სამცხე-აქარსიდან (ეს ეთნიკური განსხვავება, რა თქმა
 უნდა, ტომობრივ საზღვრებს არც სცილდებოდა); ასევე შიდა ეგ-
 რისი ეთნიკურ-ტომობრივად განსხვავდებოდა არგვეთისაგან, ხო-
 ლო კახეთ-კუხეთი ისე ახლო იდგნენ ურთიერთთან, რომ მათი ერთ
 ქვეყნად გაერთიანება, უნდა ვიფიქროთ, ბუნებრივად მოხდა (ასევე
 ბუნებრივი განვითარების დადასტურება იყო ყველა ეს ზემოთ
 მითითებული ტერიტორიული ცვლილებანი — დაყოფა).

კიდევ უფრო საინტერესო სურათს მივიღებთ, თუ შევედარ-
 რებთ ფარნავაზის საერისთავოებს ვახტანგ გორგასალის დროის
 საერისთავოებს (185).

გორგასალის დროის საერისთავოები:

1. „პირველად ჭუანშერ სპასპეტი, მპყრობელი შიდა ქართლისა-
 და მფლობელი ყოველთა ერისთავთა;
2. დემეტრე, ერისთავი კახეთისა და კუხეთისა;
3. გრიგოლი, ერისთავი პერეთისა;
4. ნერსარან, ერისთავი ხუნანისა;
5. ადარნასე, ერისთავი სამშვილდისა;
6. სამნალირ, ერისთავი შიდა ეგრისა და სუანეთისა;
7. ბაკურ, ერისთავი მარგვსა და თაკუერისა...
8. ...არტავაზ, ერისთავი კლარჯეთისა;
9. ნასარ, ერისთავი წუნდისა;
10. ბივრიტიან, ერისთავი ოძრკისა“.

ფარნავაზთან შედარებით ვახტანგს ახალი საერისთავო შემო-
 მატებია — ერისთავი კერეთისა. სხვა ძველ საერისთავოე-
 ბიდან ცვლილება განუცდია არგვეთის საერისთავოს, რომელსაც
 თაკუერი მიჰმატებია (მართალია ეს ცნობა იმ მხრივ სა-



დავოა, რომ ავითია არ ეთანხმება მას, მაგრამ იმ მხრით ძვირფასა
 სამაგიეროდ, რომ ადასტურებს იმ დროს „რაქის“ ქვეყნის
 არ არსებობას. ადასტურებს იმას, რომ იმ დროს ქვეყნის
 უშუალოდ ესაზღვრებოდა არგვეთს, ე. ი. რომ არგვეთსა და თაკვერს
 შორის „რაქა“ არ იყო, რომ თაკვერი რაქასაც მოიცავდა).

როგორც ვხედავთ, ფარნავაზის დროისა და ვახტანგის დროის
 საერისთავო ქვეყნები ძირითადად ში უცვლელნი
 დარჩენილან, და ეს თითქო რვაასი წლის მანძილზე! ეს კი
 იმის მოწმობა შეიძლება იყოს, რომ ეს საერისთავო ქვეყნები უფ-
 რო ძლიერ და მტკიცე მომენტს ემყარებიან, ვიდრე სახელმწიფოს
 მეთაურთა რაციონალისტური, ადმინისტრაციულ-სახელმწიფოებ-
 რივი ღონისძიება, ე. ი. ემყარებიან ეთნიკურ-ტერიტორიული წარ-
 მონაქმნობის მომენტს, და რომ ეს მომენტი მტკიცე ტრადიციულ
 გამძლეობას იჩენს. მე, რა თქმა უნდა, აქ იმის გარჩევაში არ შეე-
 დივარ, თუ რამდენად რეალურ-ისტორიულია ეს ცნობები (ეს
 ერისთავები დასახელებით). მაგრამ მოხსენიებული საერისთავო ტე-
 რიტორიები ფარნავაზისა, თუ ვახტანგის დროისა ძირითადად რეა-
 ლურ-ისტორიული ფაქტები მგონია...

მესამე ცნობა საერისთავო ქვეყნების განვითარების შესახებ
 ჩვენ თითქო VIII საუკუნის შუა ხანებიდან მოგვეპოვება (ასე ვა-
 რაუდობს ჭიანჭერი — ქ^აცა I, 241—242).

მიპრ მეფემ ანდერძად დაუდო არჩილ მეფეს „მისხენ შუდნი
 ქალნი... აწ მისცენ მათ (ე. ი. ერისთავებს. — ნ. ბ.) ასულნი ჩემნი
 და განუყვენ მათ ქუეყანანი ქართლისანი: ნახევარი შენ
 და ნახევარი მათ. ხოლო საუხუცესოდ რომელ მქონდა, მომიცემია
 შენდა, და გქონდეს საუხუცესოდ: ეგრისი, სუანეთი, თა-
 კურთ, არგუეთი და გურია. ხოლო კლარჯეთი და
 შუა მთიულეთი მიეც ასულთა ჩემთა, რათა მუნ შინა იყვნენ ეამთა
 ამათ ბოროტთა“.

მიპრი გარდაიცვალა. „ხოლო არჩილ მოუწოდა ერისთავთა
 ქართლისათა, და მისცნა ძმისწულნი მისნი.

ერთი მისცა მამის ძმისწულსა მისსა, შეიღლსა გუარამ
 კურაპალატისასა, რომელსა ჰქონდა კლარჯეთი და
 ჯავახეთი;

მეორე მისცა პიტიაშსა ნათესავსა ფეროზისსა, რომელი
 მთავრობდა თრიალეთს, ტაშირს და აბოცს;



მესამე მისცა ნერსეს ნერსიანსა, რომელი-იგი იყო წარჩინებული ვახტანგ მეფისა; (?) (ალბათ აქ იგულისხმება ნერსარან ერეკლე II-ის თავი ხუნანისა, ქცა I, 185).

„მოთხე მისცა ადარნასეს ადარნასიანსა და ორთავე ამათ განუყო ზენა სოფელი რომელ არს ქართლი;

მეხუთე მისცა ვარზმანს, და მისცა კოტმანიოგან ქურდის-კევამდე...

მეექვსე მისცა ჭუანშერს ჭუანშერიანსა... და მისცა ჭუარი და ხერკი, და ყოველი მთიულეთი, მანგლისის კევი და ტფილისი“. ამრიგად:

1. კლარჯეთი და ჭავჭავეთი;
 2. თრიალეთი, ტაშირი და აბოცი;
 3. ზენა სოფელი
 4. ზენა სოფელი
- } „რომელ არს ქართლი“;

5. კოტმანიდან ქურდის კევამდე;
6. ჭუარი, ხერკი, ყოველი მთიულეთი, მანგლისის კევი და ტფილისი;

ეს არის საერისთავო ქვეყანანი ქართლისანი. აღსანიშნავია, რომ ჭუანშერს აქაც ერღვევა პრინციპი: თუ ეს მცხეთოსიანთ ქართლია, სადაა სამცხე? ხოლო თუ ქართლოსიანთ ქართლია, სადაა კახეთი ან კუხეთი?? მეორე რაც აქ შეიმჩნევა, ესაა ქართლის უქვევლი (ხაზგასმით) ორმაგი ხმარება:

1. ზენა სოფლის ის ორი საერისთავო საგანგებოდ ხაზგასმულია. „რომელ არს ქართლი“ და.
2. „ქვეყანანი ქართლისანი“...

ახლა თუ ქვეყნების ამ სიას შევადარებთ ჭუანშერისავე ქვეყნების სიას ვახტანგ გორგასალის დროინდელს, ჩვენ თვალსაჩინო განსხვავებას შევნიშნავთ (ამჟამად ჩვენთვის მნიშვნელობა არა აქვს საკითხს ორივე სია ჭუანშერისა არის თუ არა. ჩვენი მიზნისათვის ისიც საკმაოა თუ გვწამს, რომ ეს ახალი სია გარკვეულ დროს, სადაც მერვე — მეთერთმეტე საუკუნეთა შუა, რეალური-ისტორიული სურათი იყო. ხოლო ამ უქანასწულ ვითარებაში შეეჭვების საბუთი, ძირითადად მინც, ჩვენ არ გვაქვს).

უპირველეს ყოვლისა ეს საუბუცესო. [ჭუანშერის მოწმობით ის მირსაც საუბუცესოდ ჰქონდა. მაშასადამე საქმე ისეა



წარმოდგენილი, რომ საუბუცესოს ინსტიტუტი ძველი დროიდანვე მოდის. დამახასიათებელია, რომ XI საუკუნეში და შემდეგ მრავალწლოვანი საქართველო მეფის სახლთან დამოკიდებულების რისიკით უფრო „სამეფოდ“ ითვლება, ვიდრე დანარჩენი ქვეყნები. ამას მოწმობს გამოთქმა „ძველი სამეფო“ (ბაგრატ IV დროს), ამასვე მოწმობს ქუთაისი — „სახლი სამკვიდრებელი ჩუენი“ (ოპიზართა სიგელი), მირის ანდერძი სტეფანოსის დაკრძალვის შესახებ „საწამებლად სამკვიდროსა ჩუენისა“ (ჭუანშერი ხომ არაა ოპიზართა სიგლის დამწერი?), ამასვე მოწმობს მსახურთუხუცესი ვარდან დადიანი — „უცილობლად მქონებელი“ მთელი დასავლეთ საქართველოსი: ჩანს ეს სამეფო ქვეყანა მას აბარია, როგორც მსახურთუხუცესს (ამ ფაქტს გულისხმობს, ჩანს ვახუშტი, დადიანთა გვარის ვინაობაზე საუბრისას. იხ ალწერა, 21), ამასვე მოწმობს, საფიქრებელია, არა მარტო ბაგრატ III-ის მშენებლობა ბედიასა თუ ქუთაისში, არამედ ამათი სამფალეები ბედიანში, ჭყონდიდში, ქუთაისში და ბოლოს დავითისეული გელათი... ამასვე მოწმობს გიგუთი... თვალნათლივ შესამჩნევია ბაგრატ III-ის განსაკუთრებული ღონისძიებანი (შეიძლება სწორედ მისი აგებულია ბაგრატის ციხე ცხუმში) ამ „სამეფო“ ქვეყნის მოწყობის შესახებ. და საერთოდ, თბილისის აღებამდე ბაგრატიონები თავს „აფხაზთა“ მეფეებად გრძნობდნენ... ეს მომენტი იგრძნობა ჭუანშერის თხზულებაში... მაგრამ იგრძნობა აგრეთვე სამეფო ქვეყანა კლარჯეთი... შეიძლება ვამტყიცოთ, რომ დასავლეთ საქართველოს „სამეფო“, „საუბუცესო“ ბაგრატ III-ის ღონისძიებათა შედეგია. საამისოა მისი ცდა ლეგიტიმიზაციისა „დივანი მეფეთა“ და მთელი მოღვაწეობა საერო, თუ საეკლესიო სფეროში, ქუთათისი, ნიკორწმინდა, ბედია, ცხუმი, ფოთი... მაგრამ ყველა ასეთი საკითხი ჩუენი დღევანდელი კვლევის საგანს არ შეადგენს].

ჭუანშერის ეს „საუბუცესო“ ერთი ქვეყანაა, — ძველი ეგრისი ფარნავაზის დროიდან. მხოლოდ ესაა, რომ აქ ეს ქვეყანა მცირე ეთნიკურ — ტერიტორიულ ერთეულებადაა დასახელებული და ეს ქვეყნები უდავოდ რეალურ-ისტორიული ფაქტებია: ერთის მხრით, პირველად და დასახელებული გურია, როგორც ცალკე ქვეყანა. ეგრისის ეს ნაწილი აქამდეც იგრძნობოდა ცალკე ქვეყნად (ეს შეინიშნება პროკოპისთანაც), თუმცა პოლიტიკურად ეგრისში იგულისხმებოდა (ასევეა პროკოპისთანაც), ლეონტი და ჭუანშერი რიონის გარე ქვეყანას „არგვეთს“ იცნობენ მხოლოდ. ლეონტი თითქოს არგვეთის საერისთავოში გულისხმობს.



გურიისაც (ქ'ცა, 24), აქ კი, ჭუანშერთან გურია ცალკე საკამგურ
 ერთეულია, ცალკე ქვეყანაა სხვა ასეთივე ქვეყნების გავრცელებული

ასევე ცალკე ქვეყანაა დასახელებული თაკუერი, რომელიც გორგასალის დროს ერთ საერისთავოს შეადგენდა არგვეთთან ერთად. ესეც რეალურ-ისტორიული ფაქტია: თაკუერი ცალკე ქვეყანა იყო. ამას მოწმობენ ბერძნული წყაროები (თუმცა ვახუშტის, შეიძლება სწორედ ჭუანშერის ცნობათა ინტერპრეტაციის ნიადაგზე, არგვეთის საზღვრები მეტისმეტად შორს, დასავლეთით ვადმოაქვს, — რიონ-ცხენისწყლის შორის მთიანეთი). საყურადღებოა, რომ ჭუანშერი აქაც არ ასახელებს რაჰის ქვეყანას.

საყურადღებოა აგრეთვე, რომ ჭუანშერი ევრის წყლის ქვემო კლისურამდე ქვეყანას ცალკე ერთეულად არ ასახელებს, თუმცა ვარკვევით გულისხმობს მას მირისა და არჩილის სამეფოში.

„აწ უწყიეს შენება ადგილთა ჩუენთა კლისურიტგან აღმართ“ ამბობს არჩილი, ხოლო ლეონ აფხაზთა ერისთავი ამბობს: „ამიერიტგან არს ესე მამულობით სამკვდრებელ ჩემდა კლისურიტგან ვიდრე მდინარედმდე დიდად ხაზარეთად“. (ქ'ცა, I, 242). და აი ახლაც, მცირე ქვეყნების სახელდობრივ დასახელებისას, ჭუანშერი ამ ქვეყანას სახელდობრივ არ მოიხსენიებს. უნდა ვიფიქროთ, — ამ ქვეყანას განსაკუთრებული სახელი არ ჰქონია. მას რომ „აფშილეთი“ რქმეოდა, როგორც დღეს ზოგი ვინმე ფიქრობს, ჭუანშერი მას დასახელებდა კიდევაც, როგორც დასახელა იგივე აფშილეთი კლისურას იქით მხარის მიმართ („შემუსრა ქალაქი აფშილეთისა ცხუმი“). შეიძლება ეს უსახელო ქვეყანა შერეული მოსახლეობისა იყო: დასავლეთ ნაწილში ჩაჩ-აფშილები, აღმოსავლეთ ნაწილში ლაზ-სვან-ჩაჩები...

რა თქმა უნდა, სამეფო საუბუცესოში შემავალ ამ ქვეყნებს თავ-თავისი ადმინისტრაციული მმართველები ჰყავთ.

სწორედ ამას გულისხმობს ჭუანშერი, როცა შემდეგ, საუბუცესოზე საუბრის მობმით, იწყებს საუბარს ქართლის საერისთავოებზე. მათ ნამზითობაზე და სხვა.



ცხადია, ჭუანშერის აზრთა მსვლელობა შემდეგია: არჩილმა განსაკუთრებული მნიშვნელობის პოლიტიკური ღონისძიება განსწავლა: რა: აქამდე მოხელე ერისთავები მემკვიდრე მფლობელები იყვნენ, ქვეყნების ნახევარი მათ ნამზითვად დაუმტკიცა და ეს სიტყვა — ერისთავები მეფის „შვილებად და ძმებად“ გაიხადა. აი ასეთ ერისთავობას, ე. ი. მეფის ასეთ ყმობას ხალხით იზიარებს აფხაზთა ერისთავი, რომელიც თვით შესძღვნის პატრონს თავის ქვეყანას.

ამრიგად, ჩვენი ავტორი საქმეს ისე წარმოგვიდგენს, თითქო მთელი ქვეყანა იმთავითვე სამეფო საკუთრება იყო, — ჰერეთ-კახეთი, ქართლი, ლიხთიქითი... ყველა ამ მხარეში ერისთავები ისხდნენ ქვეყნების მმართველებად და მეფის სახლს წესად არ ჰქონდა ერისთავების დასიძება, — ტერიტორიის სამეფოდ დაცვის ინტერესებიდან გამოდიოდნენ... მაგრამ ერისთავებისაგან ქალებს მეფეები ცოლად კი მოიყვანდნენო. და აი სადღაც VIII საუკუნეში ეს წესი ძირფესვიანად შეცვლილა; მეფეს საუხუცესოდ ქვეყნის ერთი ნაწილი დაუტოვებია, დანარჩენი ნაწილი სიძობის (ძმობისა და შვილობის) პრინციპზე მოუწყვია. მთელი ქართლი, ჰერეთი, ლეონის აფხაზეთი ასეთ საყმობად იქცნენ, მაგრამ ისე, რომ ერთგულების გარანტიად მეფემ საერისთავო ქვეყნების ნახევარი თავის „ნაწილად“ დაიტოვა („ხოლო ნაწილი არჩილისი იყო განზოგვებით გამონაყოფი ყოველთა ამათ ქვეთაგან“).

ჭუანშერის მიერ წარმოდგენილი პოლიტიკური სურათი მართლაც დიდი მნიშვნელობისაა (მაგრამ ამაზე საუბრის ადგილი აქ არაა). „ქვეყნების“ ისტორიაში დიდი მნიშვნელობის ცვლილება მოხდა მისი სოციალური განვითარების შედეგად: ძველი „ქვეყნების“ ეთნიკურ-პოლიტიკური შინაარსი მოდუნდა, მათი ადმინისტრაციული გადაადგილება სულ უფრო და უფრო შესაძლებელი ხდება. ძველი სასპასპეტო ქვეყნის ნაცვლად ახლა ორი საერისთავო გაჩენილა — ნერსესი და აღარნასესი: კლარჯეთისა და ჯავახეთის საერისთავოები ერთ საერისთავოდ არის გაერთიანებული; ჭუანშერ ჭუანშერიანის საერისთავო ხომ მთლად ნებისმიერად არის შედგენილი (ჭვარი, ხერკი და ყოველი მთიულეთი, მანგლისის ჯევი და ტფილისი); სამცხე არსად ჩანს... ხოლო კახეთი არჩილმა „მი-



უბოძა“ ტაძრულთა მისთა „და აზნაურ ყვნა იგინი“. აქაც შერს მოვლენის პოლიტიკური მხარე აინტერესებს, მაგრამ იმასაც გვაძინობს, თუ რა მოსდის „ქვეყანას“.

ერთი სიტყვით; დიდი რაღაც ამბები ხდება. ქვეყნების ძველი სოციალურ-პოლიტიკური შინაარსი, ჩანს, იცვლება; იცვლება, უეჭველია, ეთნიკური შემადგენლობაც. ყველა ამის ნიადაგზეა, რომ იცვლება ქვეყნების ადმინისტრაციული მმართველობა (ზოგან სიძე — ერისთავები, ზოგან ტაძრულ — აზნაურები და სხვა). ერთიანდებიან ძველი ქვეყნები, ჩნდებიან ახალი ქვეყნები (გურია, შულავერი — არტანი...).

როგორ საეჭვოც არ უნდა ჩანდეს თავის დეტალებში აქ წარმოდგენილი სურათი, საერთოდ აღებული ის სანდოა. პარტო ის რაღა ღირს, რომ აქამდე მთელი იმ დიდი მონაკვეთის სიგრძეზე ეს „ქვეყნები“ არ შეცვლილან გარეგნულად, ან მცირე ცვლილება თუ განიცადეს. ახლა კი ცვლილებანი არსებითი ხასიათისა ჩანს და რაც განსაკუთრებული სანდოობის იერს ანიჭებს მის ავტორს. ეს ისაა, რომ ქვეყნების გარეგანი განვითარება (ახალი ქვეყნის გაჩენა, ძველი ქვეყნის გაყოფა თუ შეერთება) დაკავშირებულია ჩანს ამ ქვეყნების შინაგან განვითარებასთან, ე. ი. მთელი საქართველოს სოციალურ-ეკონომიურ განვითარებასთან, საზოგადოებრივი განვითარების უღრმეს ტბილთან, ფეოდალური ურთიერთობის საბოლოო გაფორმებასთან, ახალი ტიპის ერისთავების წარმოქმნასთან, მოსაკარგავეთა ინსტიტუტის წარმოქმნასთან, ტაძრულ — აზნაურთა ინსტიტუტის წარმოქმნასთან, „შვილთა, ძმათა“ და პატრონთა ინსტიტუტის გაფორმებასთან...

ჩვენ ამის შემდეგ თვალის გადავხედით კიდევ უფრო დავრწმუნდებით ახალი ქვეყნების (ახალი საერისთავოების) გაჩენაში. (მ—2, 6, ფურც 106—116).

2. ქცა I, ჟუანშერი, 205₁₅

ჯავახეთი, ჯავახოსის წილი (ქცა 10₁₋₅) და ჯავახეთის საერისთავო (ქცა 24₁₈), როგორც ირკვევა, ყოველთვის ერთსა და იმავე საზღვრებში არ იგულისხმება. ფარნავაზის დროინდელი წუნდის ერისთავი-ფლობს ჯავახეთს და კოლას და არტანს; ესევე ქვეყანაა ნაგულისხმევი ჯავახოსის წილად, მცხეთოსმა რომ მისცა.

ვახტანგის შვილის დაჩის დროს კი წუნდის საერისთავოში, რომელიც დაჩის ნახევარძმის მირდატის ხელთ იყო, ჯავახეთის



ნაწილი ფარაენითგან — მტკვრამდე არ იგულისხმებოდა და მხოლოდ გვიან გაუცვალა დაჩიმ მირდატს ეს „ჯავახეთი“ ^{ეგზის წყლისა} ^{ქვემო ქვეყანაში...} ასე რომ, როგორც აქედან ჩანს, ^{ქვემო ქვეყანაში} „ქვეყნებსაც“ კი ხელყოფენ მეფეები: საერისთავოებს ანაწილდნენ..

ასეთივე მოვლენა შეიმჩნევა ოძრბოსის წილის მიმართაც: ოძრბოს მცხეთოსის ძის წილი იყო „ტასისკართგან ვიდრე ზღუამდე სპერისა, ქუეყანა კლდოვანი. ამან ოძრკოს აღაშენა ორნი ციხე-ქალაქნი: ოძრკე და თუხარისი“ (ქ-ცა, 922). ცხადია, მის ქვეყანაში შედიოდნენ: სამცხე, აჭარა, შავშეთი კლარჯეთი. ხოლო ფარნაეაზმა ქვეყნის საერისთავოებად დაყოფისას ეს ქვეყანა ორ საერისთავოდ გაყო: ოძრკის ერისთავს მისცა „ტასისკართგან ვიდრე არსიანთამდის, ნოსტის თავითგან ზღუამდის, რომელ არს სამცხე და აჭარა“; კლარჯეთის ერისთავს კი „მისცა არსიანითგან ზღუამდე“ (ქ-ცა 24). მაინც არაა საფიქრებელი, რომ ასეთი ოპერაციები მთლად ნებისმიერი იყო. უფრო სწორი იქნება ვარაუდი, რომ დიდ ქვეყნებში შემავალი მცირე ქვეყნები იყო ასეთი ხელყოფის საფუძველი (მ—2, 6, ფურც. 76).

3. ქ-ცა I, ჟღანშერი, 217;

რანისა და მოვაკანის ერისთავმა ქასრე ამბარვეზმა „უწყო ზრახვად ერისთავთა ქართლისათა: აღუთქუა კეთილი დიდი, და დაუწერა საერისთოთა მათთა მამულობა შეილითი-შვილამდე, და ესრეთ წარიბიჩრა ლიქნითა. და განდგეს ერისთავნი და თვს-თვსად ხარკსა მისცემდეს ქასრე ამბარვეზსა“.

ეს „ქართლის ერისთავნი“ რომ სკეპტუხოსები არ იყვნენ, ისინი რომ „ქვეყნების“ მკვიდრნი არ იყვნენ, ისინი რომ მეფის ნებისყოფელი მოხელენი იყვნენ, მეფისავე ნებით დანიშნულნი, მათი სიძლიერე და უღონოება რომ მეფის ნებისაგან იყოს მხოლოდ დამოკიდებული ისინი ასეთ განდგომას, რა თქმა უნდა, ვერ აკადრებდნენ, თუნდაც ძლიერი სპარსეთის მხარის დაჭერით. მაგრამ ეს ერისთავები ემყარებოდნენ „ქახეთს და კუხეთს“, „პერეთს“ და „სომხითს“, „გარდაბანს“ და „შიდა ქართლს“, „სამცხეს“ და „კლარჯეთს“, „ჯავახეთს“ და მარგვს და აგრე შემდეგ. ზოგი მათგანი ამა თუ იმ საერისთავო ქვეყნის ძველი დროიდანვე მკვდრი (სკეპტუხოსი) იყო (მაგალითად, ქუჯი ან პიტიახმები)... ზოგი ვინმე შეიძლება ასეთი მკვდრი არ იყო, მაგრამ მეფის ნებისაებრ დანიშნულსაც მკვდრობის ტენდენციას აზიარებდა „ქვე-

ყნის“ ორგანიზაცია, მისი თავისთავადობა, ეკონომიური ერთეულობა, ეთნიკური იერი, ისტორია...

მოქმედებდა, რა თქმა უნდა, ამის საწინააღმდეგო ტენდენცია: „ქვეყნის“ მოშლისა, მცირე-განცხრო-ეკონომიურ გაერთიანებათა უფრო მსხვილ გაერთიანებებში გათქვეფისა და ამდენადვე ახალი გაერთიანების მეთაურის (-მეფის) გაქვლმწიფებისა, კლასობრივი ურთიერთობის, როგორც ყოვლისმომცველი ურთიერთობის, საზოგადოების ახალი სახეობის, სკეპტუზიების გამომრიცხველი ურთიერთობის წარმომქმნელი (ეს იყო ფეოდალური ურთიერთობის შემოსვლის ნიშანი), მაგრამ ეს ტენდენცია ჯერ სუსტი იყო და ძველი „ქვეყნების“ ფაქტი ბატონობდა... ამ ნიადაგზე შესაძლებელი იყო ერისთავ-წარჩინებულთა (ამ ძველი ბასილუესების, სკეპტუზოს-სათრაპების) წარმატებით ბრძოლა ახალი საწყისების (-მეფის) წინააღმდეგ...

და განა ეს წარჩინებულთა სახლები, ეს ერისთავები (ნახარაზები ან ლაზური ლოგომონები), რომ აგრე ძირმაგარნი არ ყოფილიყვნენ (ზოგი ხომ ძირძველიც იყო...), სპარსეთის მთავრობა დაიქერდა კი მათთან საქმიან ურთიერთობას (პიტიახშების სახლი რად ღირს)... ის გარემოება, რომ ქართლის ერისთავები ასე თავგამოდებით იცავენ ქართლოსიან ფარნავაზიანების დინასტიურ უფლებებს (აქვე 217¹⁹), ეს საერთო ტენდენცია, უნდა ვიფიქროთ, წარმოდგება იმ ფაქტიდან, რომ ქართლოსიან მეფეთა წინაპარი მ. ცხ. გ. თ. მ. შ. ა. ს. ა. ხ. ლ. ს. ი. ყო. ასეთივე „თავადები“ იყვნენ სხვა სახლების მამასახლისები (შემდეგ ერისთავები) ძირითადად, რა თქმა უნდა, თორემ სეფეწულების დაწინაურება-გაერისთავება ამა თუ იმ ზელსაყრელ შემთხვევაში ბუნებრივი უნდა ყოფილიყო, მაგრამ, როგორც აღვნიშნეთ, საერისთავოზე დასმული სეფეწული ისეთივე ტენდენციებით ორსულდებოდა, როგორსაც საზოგადოებრივი განვითარება მოითხოვდა... და იყო მარადიული ბრძოლა ამ ორ ტენდენციას შორის და არც მოიშლებოდა ეს ბრძოლა ვიდრე ფეოდალური ურთიერთობა ბოვინობდა.

ფარნავაზის დონისძიება ლეონტიძისებური, სულ სხვაირად უნდა გავიგოთ. იყო წინაკლასობრივი გაერთიანება: „ქართლოსიან ტომთა კავშირი“ (ესეც გვიანი შენათხზია, როცა ქართლოსიანებმა სძლიეს არაერთ არაქართლოსიან ტომს და გაიერთიანეს — სამხედრო დემოკრატიის ხანაში). მცირე ერთეულის გაერთიანებით შეიქმნა პირობები დიდა ნახტომისათვის (სამეფო). მაგრამ ერისთავებად იქცნენ ამ ტომების მამასახლისები („თავადები“).



ქართული წერილობითი მასალებით შესაძლებელია დასაბუთო დასახელებული „სახლი“ იქნეს დასახელებული „დიდი აზნაური“ იქნეს მივხედული. და ჩვენ არავითარი საბუთი არა გვაქვს იმისა, რომ ეს დიდი აზნაურები თავისი ქვეყნის მკვიდრნი არ არიან. ვარსკენ და არშუშა პიტიახშები, ფავნელები, ევაგრე ციხედიდელი, ჩორჩანელი, სამძივარის ქალი, ტბელები, ფხვე-ნელნი, ბაღვაში, მირიან სამცხელი, ბაპლაუნდი, დონაური, მარუ-შინანი, ძამელი და სხვები, (ილარიონ ქართველის ცხოვრება, დავით გარეჯელის ცხოვრება, გიორგი III სიგელი), ყველა ესენი ნეფე ქვა-ბლიძეებია (ვანელი შარაშენიძის თქმით), ან შაროელი ჭელმწიფე-ებია და არა მეფის ისეთი მოხელეები, როგორც ეს ჩვენს ავტო-რებს ესახებათ (ლეონტის, ჯუანშერის) ფარნავაზის დროიდანვე... ერთში უცხოებლად მართალი არიან ჩვენი ავტორები: „ფარნავა-ზის დროიდან“ დაისახა ტეხილი ხეების-ქვეყნების განვითარებაში; სეფესახლი გადაჭრით ცდილობს მიიტაცოს ამ ხეების უფალთა („ქვეყნის“ მეთაურ „ერისთავთა“) უფლებები.

ფარნავაზის წარმატება ის იყო, რომ მან უთავა სამხედრო დემოკრატიის უკანასკნელ საფეხურზე შემდგარ ქვეყანას და ქართლის ქვეყნები სახელმწიფოდ აქცია (აზო? „ქვეისუფალნი“ და „ერის-თავნი“ მოხელეებად, ხოლო ხეები და ქვეყნები — ხელმწიფის (რამდენადაც ასეთად იქცა) საკონტროლოდ, მათი დაუფლების ტენ-დენციით... ასე რომ საქმე ისე კი არ იყო, როგორც ამას ჩვენი წე-რილობითი (ნარატული) წყაროები წარმოგვიდგენენ, როგორც სუბმატ დავითის ქე და მატთანე ქართლისა, ან ჯუანშერი და ლეონ-ტი წარმოგვიდგენენ, თითქო იმთავითვე ქვეყანა მეფისა იყო (ღმრ-თის ნებით, ს'იეს ძის იაფეტის ჩამომავლობით, თარგამოსიან ქარ-თლოსიანობით, ეგროსიანობით!), მთელი მიწა-წყალი ცარიელი იყო, მოვიდნენ და დაეშენნენ ქართლოსიან-ეგროსიანთა მოთავეო-ბით... და პირველმა მეფემ ქვეყანა მოაწყო: ადგილებზე დასხა მო-ხელენი: ქვეისუფლები, ათასისთავეები, ერისთავეები... და ბოროტის მზრახველმა ერისთავეებმა იწყეს ორგულობა და სახელოდ ჩაბარე-ბულ ქვეყნების მიტაცება, ღალატი, უცხოელთა შემოყვანა... (ეს ყველაფერი გვიან შენათხზია) ნამდვილად კი, როგორც ვხედავთ, საქმე სულ სხვა რიგად იყო: ქვეყნები („ქვეები“) განვითარდნენ, მათი-ფართიერთშორის კავშირი გაძლიერდა და მათი გაერთიანება დღის წესრიგში დადგა. ასეთივე მოხდა (სამხედრო დემოკრატიის ხანა) და სამეფოს წარმოქმნისათვის პირობები მომწიფდა (კლასო-ბრივი ურთიერთობა შემოვიდა) და სეფესახლმა ხელმწიფობა დაი-



ჩემა... და ჯვეისუფალ-ერისთავებს შეუტია. იწყება (თუ უფრო
 გადამწყვეტ ფაზაში შედის) ბრძოლა სეფესახლისა და ჯვეისუფალ-
 შორის ჯვეისუფალ-ერისთავებისა. ასე რომ შეტევას აწარმოებს სე-
 ფე სახლი („მეფე“) მის მხარესაა პროგრესი — ამას მოითხოვს სა-
 ზოგადოებრივი განვითარება — თავს იცავენ ჯვეისუფალ-ერის-
 თავეები, ესაა კონსერვატული საწყისი, რეაქცია... ბრძოლა საუკუნე-
 თა მანძილზე მიმდინარეობს და არც დამთავრებულა ფეოდალური
 ურთიერთობის მთელ სივრცეზე და ვერც დამთავრდებოდა: ქვეყა-
 ნა ასეთ განვითარებამდე ვერ მისულიყო... შემტევია პროგრესი,
 მეფე პროგრესის განსახიერება.

გასაგებია და ადვილად ასახსნელია ყველა ეს დაჩიბული სა-
 კითხები: ვახტანგის ბრძოლა ერისთავებთან და მეფის დამარცხება.
 ეს იმის მოწმობა იყო, რომ ქვეყნის ფეოდალური განვითარება
 შორს არ იყო წასული და ჯვეისუფალ-ერისთავთა საფუძველები
 შედარებით ურყევი იყო. ვახტანგი, ამრიგად, ისე კი აღარ წარმოგ-
 ვიდგება, როგორც აქამდე — „პროგრესის მატარებელ“ ერისთავე-
 ბის წინააღმდეგ მებრძოლი, წვრილი ერის (რეგრესისათ, ვფიქრობ-
 დით!) წინამძღოლი (სრულიად საწინააღმდეგო!). ვახტანგი პროგ-
 რესისათვის, ერისთავთა კელმწიფობის წინააღმდეგ მებრძოლია
 (ვარსკენი სიმბოლოა), წვრილი ერი პროგრესის მატარებელია, ახა-
 ლი ურთიერთობის მომხრეა. ერისთავეები რეაქციაა: მათი მიზანია
 სკეპტუხოსებად დარჩენენ, ბასილუქსებად, სათრაპებად დარჩენენ...

ის პირველი გაერთიანება სამხედრო დემოკრატიის ხანისა, ისე-
 ვე როგორც მეფობის ხანისა ფეოდალური ურთიერთობის შემოს-
 ვლამდე, ჩვენი ამ პრინციპის მიხედვით („ქვეყნის“, „ქვეის“ განვი-
 თარების მიხედვით) არ შეიძლება იმ საზისა ყოფილიყო, როგორც
 ამას წარმოიდგენს ლეონტი მროველი (და როგორსაც წარმოიდგენს
 დღემდე ჩვენი ისტორიოგრაფია). მაინც და მაინც ლეონტი ამ
 თვალსაზრისით დღემდე კრიტიკულად არავის შეუსწავლია და მისი
 შეხედულება არავის უარუყვია... „ფარნავაზის“ ტიპის, როგორც
 ამას ლეონტი გულისხმობს, მეფობის საფუძველი იმ დროის ქართ-
 ლში არ არსებობდა. იბერიის საზოგადოებრივი განვითარება „აღ-
 მოსავლური“ არ ყოფილა და ქვეყნის („ქვეყნების“) საზოგადოებრი-
 ვი მნიშვნელობა იმ ძალისა იყო, რომ გადაულახველ დაბრკოლებას
 უქმნიდა აღმოსავლური დესპოტიის შექმნას.

აქედან, საფუძველიანია ფიქრი, რომ თეორია მეფის თვით-
 მპყრობელობისა, როგორც ის ქართლის მეფეები წარმოგვიდგენა,
 არ შეიძლება იყოს რეალურ-ისტორიული ვითარების ამსახველი,



არამედ შემოტანილ-ნასესხებია გვიან იმ წრეების მიერ, რომელ-
 ნიც მეფის მხარეზე იბრძოდნენ, როცა ქვეყნის ფეოდალური
 ერთიანების დიდი პროცესი მიმდინარეობდა. ამ დიდი პროცესის
 პროცესში შემოტანილი ეს თეორია (შერწყმული რომაულ-ქრისტი-
 ანული და აღმოსავლურ-„სპარსული“ თეორიებისაგან) ლეონტი
 მროველმა ფარნავაზის მეფობის დასახატავად გამოიყენა, ხოლო
 მისივე დროის სხვა მეფის „პარტიის“ წევრებმა გამაერთიანებელ
 მეფეთა პოლიტიკის დასაფუძვლებლად მოიმარჯვეს (დავითის ის-
 ტორიკოსი).

ამრიგად, ფარნავაზის ერისთავები არ შეიძლება მხოლოდ მე-
 ფის მოხელენი ყოფილიყვნენ და არა თავთაეიანთი „ქვეყნების“
 ერისთავ-მამასახლისები.

მეფობა იბერიაში, როგორც აღენიშნეთ, ამ ქვე-ქვეყნების გან-
 ვითარების გამოხატულება იყო. ასევე ქვე-ქვეყნების შემდგომი
 სოციალური განვითარების გამოხატულება იყო იბერია-ქართლის
 ადრეფეოდალური ხანის პოლიტიკური მოვლენები (ისევე რო-
 ვორც ყველა შემდგომი ხანის მოვლენები).

ქვე-ქვეყანა განვითარების გზით წინ მიდიოდა, შიგ კლასობ-
 რივი ურთიერთობა შემოდიოდა და ქვეყნის ერთიანობა ირღვეოდა.
 ქვეში აზნაურები და გლეხები ჩნდებოდნენ, ფეოდალური ურთი-
 ერთობა ისახებოდა. ერისთავებიც ძველი სეპტუბოსებიდან მამ-
 ფალ — პატრონებად იქცეოდნენ. ქვეი შიგნიდან ტყდებოდა.

ვახტანგ მეფე დამარცხდა ერისთავებთან ბრძოლაში, სპარსე-
 ლებმა ხელი შეუწყვეს ერისთავების (= რეაქციის) გამარჯვებას
 (ისევე როგორც სომხეთში ნახარებებმა დაამარცხეს სომხეთის მე-
 ფე), მაგრამ ქვეყნის განვითარება ძველი მდგომარეობის აღდგენას
 ვერ მოითმენდა, ქვე-ქვეყნები ვერც სპარსეთის დესპოტიას შეუ-
 რიგდებოდა, ვერც განცალკევებულად იარსებებდა და ერისთავები
 იძულებულნი იყვნენ დაეთმით — ახალი დროის შესაფერისი უნე-
 ბური კომპრომისი შეერჩიათ: ქვეყნის გამაერთიანებელი ერისმთა-
 ვარი („მეფე“) და ერისთავობის მემკვიდრეობით დაუფლება (ე. ი.
 „ქვეყნის“). ამრიგად რეალურ-ისტორიულ ვითარებას მებრძო-
 ლი ძალების მიზანდასახულობაში საჭირო კორექტივი შეჰქონდა:
 ქვეყნების ძველი თავისთავადობის აღდგენა შეუძლებელი იყო, რო-
 გორც ეს ერისთავებს ეწადათ, მაგრამ არც ამ თავისთავადობის
 საბოლოოდ მოშლა იყო შესაძლებელი, როგორც ამას მეფობის
 ტენდენცია ისახავდა.



ეს იყო ახალი ურთიერთობის შესაფერისი პოლიტიკური ფორ-
მა, რომელიც მანამ იბოგინებდა, ვიდრე კვე-ქვეყნების განვითარება
და ახალს, უფრო მაღალს პოლიტიკურ ფორმას გარდაუვალად
გახდიდა.

რავინდ წიგნურ შენათხზად არ უნდა გამოიყურებოდეს არჩი-
ლის პოლიტიკური რეფორმები, ჯუანშერს რომ აქვს დაცული
(241—243), რავინდ ტენდენციურად გვიან შენათხზად არ უნდა
წარმოვიდგინოთ ეს ეპიზოდი, იმდენად მაინც სანდოა ხსენებული
წყარო, რამდენადაც ნიშანდობლივია ის, როგორც მოვლენა. აქ კი
ხაზგასმულია კიდევ ერთი ახალი საფეხური კვე-ქვეყნების საზო-
გადოებრივ განვითარებაში, როცა მეფე იძულებულია იცნოს კვე-
ქვეყნების სამემკვიდროდ გადაცემა ერისთავებზე ფეოდალურ
მფლობელობაში (ნამზითვის წესით), ხოლო ერისთავები იძულებ-
ულნი არიან ერთგულების პირობებზე ფლობდნენ სამემკვიდროდ
(ვითომცდა ნამზითვის წესით) მიღებულ ქვეყნებს...

ხვე-ქვეყნების შემდგომი განვითარების გამოხატულება იყო
დიდი საყოველთაო პროცესი ფეოდალური საქართველოს პოლიტი-
კური გაერთიანება რომ ეწოდება, როცა არც ერთი კვე-ქვეყანა
თავის ძველ პოლიტიკურ საზღვრებში არ ეტყევა და მეზობელთა
დაპყრობის გზით გავრცელება-გაძლიერებას ცდილობს. და სრუ-
ლიად ბუნებრივად გამოიყურება რომ ეს პროცესი ძველი, ადრე-
ფეოდალური ხანის, მთავრების (მთავარი ეს იყო ძველი სეპტუ-
ხის, ძველი მამასახლის-ერისთავის მეტამორფოზი, ფეოდალურ ურ-
თიერთობას შეგუებული) გაქრობით დაგვირგვინდა (მაგრატ
III — დავით აღმაშენებელი), რომ მთავრების ადგილი დიდებუ-
ლებმა დაიჭირეს (დავითის ისტორიკოსი ცნება ერისთავსაც კი
აღარ ხმარობს), რომ ხვე-ქვეყნების ნამზითვობა, ერისთავების მემ-
კვიდრეობითი უფლება უკუგდებულ იქნა, რომ მეფის თვითმპყრო-
ბელობის თეორია საყოველთაოდ აღიარებულ იქნა... კვე-ქვეყნების
განვითარება ამის შესაბამისი იყო, კვე-ქვეყნების ფეოდალური გან-
ვითარება მოსაყარგავეს მოითხოვდა, ბატონყმობა, წერილი ერის
გაქრობა, გლეხთა საყოველთაოობა ძველს მთავარს (=ძველს ერის-
თავს) ვერ იგუებდა... პროგრესი ისევე გამაერთიანებელი თვით-
მპყრობელის მხარეზე იყო, ხოლო ერისთავ-დიდებულები კონსერ-
ვატიზმს იცავდნენ... კრიზისული ხანა იყო, წინაბურჟუაზიული გა-
ერთიანება ისახებოდა. კვე-ქვეყნების ძველი საფუძვლები დიდი ხა-
ნია მოშლილი იყო და ერისთავები რეაქციულ რომანტიზმს შეექ-
ცოდნენ (გვარების დაძველებისა და უცხოეთიდან მოსულობის, მე-



დის ჩამომავლობის თეორიები). რეალური ვითარება კი ქვექვეყნებს ქმნიდა დიდებულ მოსაქარგავებს რომელსაც იმ ძველ ქვექვეყანასთან მხოლოდ საბჭოთა ჩენოდა: საერთო...

რამდენად ეგუება ჩემი ეს თეორია რეალურ ისტორიულ სურათებს მცხეთის მეფეების შესახებ (ბილინგვა), იბერიის პოლიტიკური წყობილების სპარსულის მსგავსად მოწყობის შესახებ (გ. წერეთელი), იბერიის სიძლიერის შესახებ (კასიუსი, ტაციტუსი)... პომპეუსის ტრიუმფის სურათი იბერიელი სკეპტუხოსებით, კოლხეთის მეფე, სკეპტუხიები, პროკოპისა და ავათიას ცნობები ლაზთა მეფისა და ლოგომონების შესახებ. ადრეფეოდალური ხანის „ერი“ (дружина) ბლვამები და სხვა მთავრები პატრონების ძებნაში (შულავერი, წუქეთი, თრიალეთი და სხვ...).

ძველი საერისთავოების მოშლა მისი პრინციპის საფუძვლიანი შერყევა იყო, რომ ერისთავებს ნებისმიერად ცვლიან მეფეები ბაგრატ III, დავით აღმაშენებელი... დღეს დასახელებაც კი გვიჩვენლდება ძირძველი ერისთავებისა. თამარის დროს გაფიცული „ძირძველებიც“ კი ვერ დაიჩემებდნენ დიდ ხანმოთეულობას და თითქმის ყველა XI—XII საუკუნეთა მანძილზე დაწინაურებული სახლები იყვნენ. საბოლოოდ მოიშალა ძველი ქვექვეყანა. შეიქმნა ახალი ქვექვეყანა, რომელსაც სათავეში დიდებულ-მოსაქარგავე ედგა (ასე იყო — in principe...) (მ—2,6. ფურც. 79—86).

4. ქ'ცა I, სუმბატ დავითის ძე, 386;

ბერძნები საქართველოს დასაპყრობად შემოსდგომოდნენ. აზნაურები თავიანთი ციხეებით, ერისთავიც კი თავისი ციხით ბერძნებს მიუღდიოდნენ...

ამ დროს „აღაშენა სიმაგრე საბა მტბევეარმან ეპისკოპოსმან, მახლობელად ტბეთის ეკლესიასა და სახელ სდვა მას სუეტი. და შეკრიბა მაშინ მან ერი თუსი და შევიდეს მუნ შინა თვთ საბა მტბე-ვარ ეპისკოპოსი, და ეზრა ანჩელ ეპისკოპოსი, და შავშეთის აზნაურნი და განძლიერდა მას შინა“.

ამ დროიდან იყო, რომ ტბეთის ეპისკოპოსი შავშეთის ერისთავიც იყო (ხელმწიფის კარის გარიგება). (მ—2,11. ფურც. 24).



ჩვენს ავტორს სურვილი აქვს მოგვითხროს არჩილ მეფის ფეოდალურ-პოლიტიკური საქმიანობა და მოგვითხრობს, თუ როგორ მოვიდნენ არჩილთან ტარონით წამოსული ბაგრატიონები სამნი ძმანი, მოვიდნენ შაკიხად „და დაემკვდრნეს მუნ, ბრძანებითა არჩილისითა, რამეთუ ყოველი პირი კაცკასისა. რანით კერძი, უმკვდრო ქმნილ იყო. ხოლო პერეთი და კახეთი ქალაქთა და ტყეთაგან უკეთუ დარჩომილ იყო, და დაემკვდრნეს სამნივე იგი ძმანი ვიდრე გულგულამდის“.

რა თქმა უნდა, ამ ერისთავეებს აღარაფერი აქვთ საერთო იმ ძველ ერისთავე-სატრაპებთან, ქვეყნების მამასახლისობიდან რომ მოდიოდნენ.

ეს ერისთავეები არც პეროსის ჩამომავლებია, არც კახოსის, — ბედის მაძიებელი მთაგრეხია (მთაგრის სახლის შვილები).

მათი ასეთი ამოძრავება მიეწერება (უკეთ შესაძლებელი გახდა) როგორც არაბების წამლევად შემოსევას და უსასტიკეს ღონისძიებებს ადგილობრივ მფლობელთა, სეფეულთა (sic. იხ. ს. ჯანაშია: К критике М. Хоренского) წინააღმდეგ, რასაც შედეგად მოჰყვა ახალი კაცების დაწინაურება (გაფეოდალება), ისე იმ ვითარებასაც, რომ ძველი ქვეყნები გადახალისდა, ახლებურად მოეწყო, ფეოდალური შინაარსისა გახდა. ამის საილუსტრაციოდ როსტომ ბიბილურის თავგადასავალი კლასიკურია: როსტომმა ფეხი ვერ მოიკიდა დეალებში, გამოაძევეს, ლარგვისში კი საამისო პირობები იყო დამაგრდა... ყველაფრიდან იგრძნობა, რომ არჩილიდან ახალი ხანა იწყება: ახალი ერისთავეები, ახალი ტაძრეულები, ახალი ციხეები, ახალი ქვეყნები... (მ—2, 7. ფურც. 10).

არჩილის შვილები მეფობდნენ. „ხოლო ამიერითგან იწყო შემოცირებად მეფობამან დიდთა მეფეთა ხუასროანთამან. პირველად, უფლება სარკინოხთა განდიდნა და მიერითგან მიეცა ყოველი ესე ქუეყანა ჟამითი ჟამად რბევასა და ოკრებასა. მეორედ, იქმნა სიმრავლე მთავართა ქუეყანასა ქართლისასა და შეერთა ბრძოლა, იქმნეს მტერთთიერთ-

თ ა ს. და უკეთუ ვინმე გამოჩნდის შვილთა შორის ვახტანგისთა-
რომელიმცა ღირს იყო მეფედ, იქმნის შემცირებულ საეკლესიო
გან"...

სიხლდინოთქა

ყურადღებას იქცევს ეს ცნობა: „იქმნა სიმრავლე მთა-
ვართა... ამ ცნობაში რომ ერისთავები იგულისხმებოდნენ მხო-
ლოდ, — უაზრობა იქნებოდა: ერისთავები იმავე რაოდენობისანი
რჩებოდნენ, როგორც წინათ. ამიტომ აქ ჩვენი ავტორი სხვა რაღაც
მოვლენას უსვამს ხაზს. სახელდობრ: ისეთი სოციალურ-პოლიტი-
კური ურთიერთობა შემოვიდა, რომ მთავრები გამრავლდნენ, რომ
ერისთავებიც გამთავრდნენ, ე. ი. ქართლის ქვეყანაში კვეისუფალ-
ნი სულ უფრო და უფრო მეტ ძალაში შევიდნენ, გაფორდლდნენ,
მეკევენი მისგან დამოკიდებული შეიქმნენ.

და კიდევ მეტი: ეს კვეისუფალი „იქმნეს მტერ
ურთიერთას“. და რაც განსაკუთრებით საყურადღებოა, ჩვენი
ავტორი ამ გარემოებას აღნიშნავს არა როგორც შედეგს
ხუასროვანთა მეფეობის. შემცირებისას, არა-
მედ როგორც მის მიზეზს არაბთა ბატონობის ვერ-
ლით.

მაშასადამე ჩვენი ავტორის ცნობით, ხუასროვანთა მეფობის
შემცირება ორი მიზეზის გამო მოხდა: საშინაო მიზეზი ეს იყო
ქართლის ქვეყანაში მთავართა სიმრავლე („იქმნა სიმ-
რავლე მთავართა“) რომ იქმნა („იქმნა“, რა თქმა უნდა, არ ნიშნავს
რაღაც ერთდროულ უცებ მოვლენას, არამედ უნდა გავიგოთ, რო-
გორც ხანგრძლივი პროცესის გამოვლინება, მისი საბოლოო გა-
ფორმება. ~~ტომთბრაი-ფინიურ-ფანოგრაფიული წარმოებითი ერ-~~
~~თიანობა კვეი ამ დროისათვის საბოლოოდ იქცა ფეოდალურ~~
~~წარმოებით ერთეულად. კვეისუფალი იქცა პატრონად, მთავრად,~~
~~კვეის კაცნი იქცნენ მოლაშქრეებად, ეროვანებად, მცირე მთავრე-~~
~~ბად, უციხო აზნაურებად, ყმებად, შვილებად), ხოლო გარე მიზეზი~~
~~ხუასროვანთა მეფობის შემცირებისა იყო სარკინოზთა მძლავრობა.~~
და ეს ხომ ცნობილია, თუ როგორის უღმობელოებით სპობდნენ
არაბები სეფეწულებს („შვილთა შორის ვახტანგისთა“) — ს. ჯა-
ნაშია.

ვახუშტი, მისთვის დამახასიათებელი თვალმახვილობით ამჩნევს
აზნაურთა გააქტიურებას პოლიტიკის სფეროში... მართლაც და
არსებითად ქართლის ბედს ამიერიდან ეს აზნაურები წყვეტენ.

განსაკუთრებით საყურადღებოა ჩვენი ავტორის (მატიანეს ავ-
ტორის) შენიშვნა იმის შესახებ, რომ ქართლის მომრავლებულ



მთავრებს „შეერია ბრძოლა, იქმნეს მტერ ურთი-
 გერთას“. აქ რომ მხოლოდ „ერისთავნი“ იგულისხმებოდნენ, ჩვენ უნდა
 თი ცნობა გაუგებარი და შეუძლებელი იქნებოდა: ერისთავნი
 გორც ერისთავს, არ შეიძლება მტრობა ჰქონოდა, როგორც წესი,
 სხვა ერისთავთან, საერისთავო სამოხელეო ქვეყანა ამის საფუძ-
 ველს არ იძლეოდა და მართლაც ჩვენ არც გვაქვს ერთი მაგალითი
 კი ერისთავეებს შორის ბრძოლისა, ვიდრე ეს ერისთავეები მო-
 ხელენი რჩებოდნენ (პირადი მტრობა ამა თუ იმ სახლებს შორის,
 თუნდაც სამოხელეო თანამდებობის მიტაცების, თუ გამოძალვის
 ნივთზე აქ მხედველობაში არ მიიღება და პრინციპს არ არღვევს).
 მხოლოდ იმ დროიდან და რამდენადაც ერისთავეები მთავრები
 ხდებიან, ანუ რამდენადაც საერისთავო ქვეყანა სამ-
 თაჯროდ იქცეოდა, — ი. რამდენადაც ერისთავი პოლიტიკურ
 ხელისუფლებას მიიტაცებდა, დასაშვები არის ასეთი მტრობა ამ
 სენიორებს შორის.

გვიანფეოდალური საქართველო სწორედ ასეთ სამთავროთა
 (სათავადოთა) კრებულია. სათავადოს სოციალური შედგენილობა,
 რა თქმა უნდა, არაა ძველი სამთავროს (საზნაუროს) პატრონუმურ-
 რი ქვეყნის შედგენილობის იდენტური... (მ—2,7. ფურც. 21—22).

3. ქცა I, მატიაზე, 250₁₂

ეს ნიშანდობლივი ცნობა მთავართა გამრავლების შესახებ
 ჩვენი მიზნებისათვის მარჯვე საბუთია. საქმე ისე უნდა წარმოვიდ-
 გინოთ, რომ იქმნა სიმრავლე მთავართა ნიშნავს იქმნა სიმ-
 რავლე ქუეყნებისა, თორემ თუ ძველი ქვეყნები უცვლე-
 ლად დარჩებოდნენ „სიმრავლე მთავართა“ როგორღა იქნებოდა.
 უნდა ვივარაუდოთ, რომ ძველი ქვეყნები განვითარდა და მცირე
 სამეურნეო ადმინისტრაციულ ერთეულებად გადაქცევის ტენდენ-
 ციამ იჩინა თავი: სამთავროები გამრავლდნენ „და შეერია ბრძოლა,
 იქმნეს მტერ ურთიერთას“. ახალშექმნილი ვითარების ამ მარჯვე
 დასასიათების საილუსტრაციოდ ჩვენ ისტორიული მაგალითების
 დასახელება არ გავიჭირდება. საკმაოა მოვიგონოთ კლარჯეთის
 ბაგრატიონთა სახლი და, აქამდე ერთი საერისთავო ქვეყნის —
 კლარჯეთის მთელ რიგ საგამგეო ქვეყნებად ქცევა (არტანუჯელი
 ერისთავეები, ჭავჭავი მამულები ტაოელნი მეფენი)...

მაგრამ შედარებით დიდი ქვეყნების გვერდით იქმნებიან უფ-
 რო მცირე სამთავროები: ძამელები, ატნელები, ფაენელები, კალ-
 მახელები, ბაღვაშები, ტბელ-ფხვევნელები...

ასე და ამრიგად მოიშალა სკეპტუხიები — ძველი საერისთავო
ქვეყნები, იშვა ახალი ურთიერთობის წარმონაქმნი ქვეყნები და
თავრობები... (მ—2,7. ფურც. 3).

ნიკოლოზი

4. ქცა I, მატინე ქართლისა, 251,7

„არამედ სიცოცხლესავე ჟუნაშერისსა იცვალა აღარნასე ბაგრა-
ტონიანმა ნასამალი კლარჯეთისა, შავშეთისა,
აქარისა, ნიგალისა, ასისფორისა, არტანისა
და ქუემოსა ტაოსა და ციხეთაგანცა რომელნი ჰქონდეს შვილიშვილ-
თა ვახტანგ მეფისათა. და წარვიდა აღარნასე კლარჯეთად და მუნ
მოკულა“.

ესეც იმ ახალი ვითარების მოწმობაა: ძველი ქვეყ-
ნები მოიშალა, ისინი სახელებად დარჩებიან ასეთები, თო-
რემ შინაარსებულად ძველიდან აღარა დარჩა რა. ამიტომაცაა შესაძ-
ლებელი დანაწილება (ნასამალი, ან ნახევარი...), მთავრების ცვლა.
ამ ძველი სახელების შემკვიდრობათობის საფუძვლები მოშლი-
ლია. ეთნიკურად ურთიერთდაუახლოვდნენ (დიდი უმრავლესობა
ერთგვაროვან ხალხად ჩამოყალიბდა, ფეოდალური კლასი გაქართდა,
სარწმუნოება ყველგან ქართული გახდა), ეკონომიკურად ძველი
ქვეყნების ფარგლებიც მოშლილია: აწინდელი ქვეყნები უფრო
მცირე ერთეულებია (ქალაქით ციხით) და ამ ერთეულებს სრულია-
დაც არ ახასიათებთ ის ძველებური მკვეთრი ეთნიკურ-კულტურუ-
ლი განსხვავება; ასე რომ აწინდელი ქვეყანა ხა-
რისობრივ სხვა მოვლენაა. მაგალითად აწინდელი
„აფხაზეთი“ სულ სხვა ხარისხის ქვეყანაა, ვიდრე ძველისძველი
ეგრისწყალი, ან მისი მომდევნო ეგრისი... ძირფესვიანად
შეცვლილა ამ ქვეყნის ეკონომიკა, სოციალური ურთიერთობა, კულ-
ტურა... გვაროვნულ-ეთნიკურ გაერთიანებათა ნაცვლად ხალხები
ჩამოყალიბებულან, მცირე გაერთიანებები ქრებიან, ურთიერთს
ერწყებიან. (სადღაა ის ტომები, ათეულობით რომ ითვლიან ძველი
წყაროები). და ეს ტენდენცია მცირე ტომურ ერთეულების გაქ-
რობისა სულ უფრო და უფრო ღრმაშინაარსიანი ხდება, სუსტდება
ძველი კავშირები (ეთნიკურ-ტომობრივი), ქვეყნის საწარმოო ძალებ-
ის განვითარება თანდათან ასუსტებს და შლის ძველ კავშირებს,
ეთნიკურ-ტომობრივ საზღვრებს. აფხაზეთის ფეოდალური სამეფოს
წარმოქმნისას ძველი ეგრისის ქვეყნების ვითარება იქამდე შე-
ცვლილია რომ „აფხაზეთის“, ან „ეგრისის“ ნაცვლად „საქართვე-



ლო" იქმნება: ძველი ეგრისის დიდი ნაწილი გაქართველდა, ქვე-
თული ენა და ქართულ-ფეოდალური კულტურა გაბატონდა...
ქვეყნის გაქართვების ტენდენცია ძლიერად იკვლევს გზებს...
ჰა, თაკვერი, ვაყე, გურია...).

მოშლილ, ძველ სატომო-ადმინისტრაციულ ერთეულების ნაც-
ვლად, ახლა ქვეყნის დაყოფა სრულიად ახალ გადაადგილებას გუ-
ლისხმობს, ქვეყნის ეკონომიურ გადაადგილებას ემყარება...

ასევეა ძველი კახოსის მემკვიდრეობა... აწინდელი ფეოდალური
კახეთი ეკონომიური განვითარების მხრივაც, ეთნიკურ-ტომობრივი
განვითარების მხრივაც იმავე ტენდენციებს ამჟღავნებს... მთიელ
ტომთა ასიმილაცია, წამყვანი მეურნეობა (შიგნით კახეთი), გაქარ-
თება.

ასეთივე პროცესი კლარჯეთში... ერთი სიტყვით იშვა
ახალი ქვეყანა (მ—2,7. ფურც. 6—7).

5. ქცა I, მათიანე ქართლისა, 262;

IX—X საუკუნეთა მიჯნაა. „ხოლო ფაღლა ქორეპისკოპოსი
განძლიერდა და დაიმორჩილნა გარდაბანელნი, და შემდგომად მისსა
დაჭდა კვრივე ქორეპისკოპოსად; და იპყრობდეს ქართლს
აზნაურნი“.

აქ უკვე ნათლადაა ნაჩვენები, რომ ქართლს ფლობენ აზნაურ-
ნი, არა ერისთავ-მოხელეები, არამედ აზნაურ-მთავარნი
რომ ამ დროს ქართლი შედგებოდა ასეთ სააზნაურო-სამთავრო
ქვეყნებისაგან — სენიორიებისაგან... (მ—2,7. ფურც. 25).

6. ქცა I, მათიანე ქართლისა, 270—271.

X ს. მეორე ნახევარი.

აფხაზთა მეფის დემეტრეს წინააღმდეგ, „კაცთა ვიეთმე ამის
ქუეყანისათა“ საბერძნეთიდან გამოიხმეს მისი ძმა თეოდოსი.

თეოდოსი სამცხეს მოვიდა. მარგის მერეს „უკმობდა
ნესხთა აზნაურთა“... დემეტრემ თავს დაასხა ლაშქარი. თეოდოსი
„წარვიდა ქართლს და მიმართა ადარნასეს, ძამელსა მთა-
ვარსა; შეიყვანეს იგი ძამის ციხესა და მუნით გამოლ-
მართ ეძიებდა საქმესა თვსსა“.

ცხადია ძამელი მთავარი — ადარნასე თეოდოსის მომხრეა. ამ
მთავრის ქვეყანა ძამის ქვეცია (თუ სხვაც არა), ხოლო მისი



ძალა ძამის ქვეის მოლაშქრენი და ძამის
 ხეა. მთავარი მეფის მოხელე ერისთავი არაა (ქატრ[ქატრ]ნი
 ერისთავი ამ დროს, შეიძლება ვიფიქრობოთ, რომ
 ანე მარუშისძეა (ქცა I, 272) და უფლისციხეში ზის...)
 ძამელი მთავარი უფრო ყმადნაფიცსა ჰგავს, ვიდრე
 მოსაკარგავეს (აი ისეთს, როგორსაც ლამობდა ყოფილიყო ბაღვა-
 ში). და პოლიტიკურ არჩევანს საკუთარი ქვეყნის ინტერესებით
 სწყვეტს. მას არ აწყობს ძლიერი პატრონი, და სურს მისი მოქიშპე
 გაიპატრონოს... ასე მოქმედებენ ყველა ეს მთავრები ქართლისა...

ასე რომ მეფეების პოლიტიკური ბედი, თუ
 უბედობა ამ აზნაურების, ამ ყმადნაფიცების,
 ამ მთავრების ხელთაა და მხოლოდ ბაგრატ III სცადა
 ძალით შემუსვრა, მათი გადაქცევა მოსაკარგავეებად, დიდებულებად.
 სცადა მეფის ხელისუფლების შინაარსის არსებითი შეცვლა...
 (მ—2, 11. ფურც. 6).

7. ქცა I, მათიანე ქართლისა, 305ა

ბაგრატმა სულა კალმახელს უბოძა „მამულობით ციხის-
 ჯუარი და ოძრქე ბოდო-კლდითა, და სხუაცა მრავალი საქონელი
 და სამღვდელთ-მოძღურონი, და რაცა უნდა“.

ეს მამულობით ბოძება საერისთავო ქვეყნისა სწორედ მთავ-
 რობის დასაბამია...

აქამდე ციხისჯუარი გრიგოლ არტანუჯის ერისთავს ჰქონდა
 (300). ერთის მხრით მამულობით ბოძება, ხოლო მეორე
 მხრით ერთი ერისთავის ხელში ორისა და მეტის საერის-
 თავოს გადაცემა (მაგალითად, აბუსერი არტანუჯის ერის-
 თავი, ამავე დროს არის (თითქო?) ხიხათა (ე. ი. აქარის), ციხისჯუ-
 არის (ე. ი. ძველი ოძრქის) „და აწყუერის ციხის პატრონი“, (იქვე
 300). ეს იყო ახალი ტენდენცია, ბოლოს რომ სამთავროების ჩამო-
 ყალიბებით დასრულდა (უკვე XIII საუკუნეში).

ერისთავობის მამულობით ბოძება თვით
 ერისთავობის უარყოფა იყო (მ—2, 11. ფურც. 11).

8. ქცა I, მათიანე ქართლისა, 284გ

ბაგრატმა რომ ჰერეთ-კახეთი დაიპყრა, აქ თავისი ერისთა-
 ვები დასხა.



ბაგრატიის გარდაცვალების შემდეგ (ალბათ ბასილი ბერძენთა შეფესთან ომის შემდეგ) გიორგი მეფეს „განუღდა ამას ქვეყნსაჲს ქერეთ-ქახეთისა, და დადრობითა აზნაურთათა“ (ს.წ. 1015) რობილ იქმნეს ერისთავნი“ (ამოღებულია სუმბატ-დან, ქ.ცა I, 383კ-ნ).

ექვარგადაა ურთიერთისაგან განსხვავებული—ერისთავი და აზნაური.

ერისთავი მოხელეა. ის შეიძლება ამ ქვეყნის მკვიდრი არც იყოს, არამედ მეფის მიერ მოყვანილი და საერისთავოზე დასმული. მაინცდამაინც ერისთავი უპირველეს ყოვლისა მოხელეა, ხელისუფლების წარმომადგენელია (საქვეყნოდ გამრიგება, ანუ გარეთული მოხელეა).

აზნაური კი ქვეყნის მკვიდრია, ქვეის წარჩინებულია, სოციალურად დაწინაურებული ძირმაგარი მკვიდრია. მისი შევიწროვება ძნელია, თუმცა შესაძლებელია, მაგრამ მისი მოშლა შეუძლებელია... ის საზოგადოებრივი სოციალურ-ეკონომიური ცხოვრების უშუალო ნაყოფია, მისი ღვიძლია... ის პატრონია თავისი ყმების მიმართ, ყმაა თავისი პატრონის მიმართ... (მ—2, 11. ფურც. 4).

9. გიორგი მცირე, 174¹⁵

თურქების შემოსევის დროს XI ს-ში „არა თუ ახალქალაქისა ოღენ მკვდრნი მოისრნეს, არამედ დიდ-დიდნი და წარჩინებულნი მთავარნი და ერისთავნი სამეუფოასა ჩუენისანი ძვრ-ძვრად მოისრნეს და წარწყმდეს“...

მთავარი-არხონი, ერისთავი-სტრატეგოსი, ზო-რავეარ.

მთავრისა და ერისთავის განმარტებაში ივანე ჯავახიშვილი მთლიანად მართალი არ უნდა იყოს: მთავარი და ერისთავი სხვადასხვა წარმომობისანი არიან და ეს მომენტი თითოეულ შემთხვევაშიაც შეიძლება განსხვავებული იყოს. ვახუშტი სწორადაა გრძობს მთავრის განსხვავებას ერისთავისაგან და სავსებით მართებულად გამოჰყვეს მთავრისაგან თავადი...

ერისთავი უპირველეს ყოვლისა სამხედრო მოხელეა, მთავარი კი უფალია, პოლიტიკური ხელის მემკვიდრეობით მქონებული სენიორია (მ—2, 11. ფურც. 9).

დავითის მეუღლე — გურანდუხტი იყო „შვილი ზეგუპისი“
 უმთავრესისათრავა შარალანის ძისა“.

დავითი შევიდა ოვსეთს და „მოეგებნეს მეფენი ოვსეთისანი
 და ყოველნი მთავარნი მათნი, და ვითარცა მონანი დაღ-
 გეს წინაშე მისსა“.

ყვიჩაყებსაც, ჩანს, ყავთ მთავარნი, ისევე როგორც ოსებს,
 მაგრამ „უმთავრესი“ მოწმობს, რომ ჩვენს ავტორს „მთავარი“
 ესმის როგორც სუბსტანტივი (მაგალითად „მეფე“, ერისთავი თუ
 სხვა ამ რიგი...) მთავარი — უფროსი.

იქვე, 346₁₆

„ესევეთარნი უკვე არიან მეფობრივთა მიმოსლვათა მისთა,
 წყობათა და ღუაწლთა, ძლევათა და წარმართებულეებათა, დაპრო-
 ბათა და ახუმათა დიდთა მათ და მრავალთა სამეფოთა და სამ-
 თავროთა მოთხრობანი და საქმენი“...

სამთავრო აქ ისევე პოლიტიკური ერთეულია, როგორც
 სამეფო.

გვიანფეოდალურ ხანაში მაგალითად ხომ არ შეიძლება
 თქმულიყო, რომ ეს მთავარია და ის უმთავრესიო. და ეს იმიტომ
 რომ მთავარი გარკვეული კონკრეტული შინაარსის ცნება იყო (მ—
 2,11. ფურც. 18).

ფილისტიმიდან წამოსული ურიანი შეიღი ძმა „დაშთეს იგინი
 ქუეყანათა სომხითისათა და მუნ დღეინდელად დღედმ-
 დე შვილნი მათნი მთავრობენ სომხითს“.

ორი ძმა „ასამ და ვარაზვარდ წარვიდეს კამბეჩანს და მოკლეს
 მათ სპარსთა სპასალარი და დაიპყრეს კამბეჩანი, და დასხდეს იგი-
 ნი მუნ ცხოვრებად ხორნაბუჯს. და ამა ჟამამდე შვილნი მათნი
 მთავრობენ მას შინა“.

„მთავრობენ“ აქ იმითაა საინტერესო, რომ ის ერთ შემთხვევა-
 ში მიემართება სომხეთის მეფეებს, მეორე შემთხვევაში—
 ერისთავს (ან მთავარს). ასე რომ მეფეც მთავრობს და
 ერისთავიც და არა მხოლოდ მთავარი მთავრობს. ამავე დროს



ხომ არსად გვხვდება რომ მთავარი მეფობს, და ეს იმიტომ რომ მეფობა შეუძლია მხოლოდ მეფეს, ხოლო მთავარ შეუძლია მთავარსაც და მეფესაც.

გამოდის: მთავარი ჯერ კიდევ არაა სპეციალური ტერმინი, ის ზოგადი ხასიათის ცნებაა უფროსობის შინაარსით.

„მთავრისა“ და „ერისთავის“ სიტყვა-ხმარების თვალის მიდევნებით შეიძლება ამ ცნებების შობა, მათი თავგადასავალი (ტრანსფორმაცია-მეტამორფოზი) და საბოლოოდ დადგინება გავითვალისწინოთ... გასაგები გახდება თუ რა იყო იმის მიზეზი, რომ არ იქნა და ერთი გარკვეული, საბოლოოდ ჩამოკვეთილი შინაარსი არ მიეცა არც მთავარს, არც ერისთავს... (მ—2,11. ფურც. 22).

12. ქცა I, სუმბატ დავითის ძე, 373₁₉

„ხოლო ვინათგან მოაკლდა მეფობა შვილთა გორგასლისათა. ნით ეამითგან ეპყრა უფლება ქართლისა აზნაურთა ვიდრე ამითადმდე. არამედ დაესრულა უფლება ქართლისა აზნაურთა ბოროტთა საქმეთა მათგან“.

სუმბატი გადაჭრით მოწინააღმდეგეა ქართლის აზნაურთა „უფლები“, ე. ი. მათი დამოუკიდებელი ხელმწიფობის, მათი, ვახუშტის ენით რომ ეთქვათ, მთავრობის.

სუმბატი მეფის ერთ უფლებიანობის გარკვეულ მომხრეა. როგორ წარმოუდგენია მას გორგასლიანების „მეფობა“, სულერთია: მას იგი, ისევე როგორც ბაგრატიონთა ხელმწიფობა, ქართლის აზნაურთა უფლები „დასასრულად“ წარმოუდგენია.

სუმბატი, ამრიგად, ახალი ქვეყნის მომხრედ გამოდის (მ—2,7. ფურც. 95).

13. ქცა I, სუმბატ დავითისძე, 379₂₂

ამოტ კურაპალატის შვილები და შვილიშვილები ზოგი კურაპალატია, ზოგი მამფალია, ზოგი მეფეა.

„და სიცოცხლესავე შინა სუმბატ არტანუჯელისასა მოისრანასრ; და ქვეყანა ნასრისი დაიპყრეს სხუათა ამათ მთავართა“.

აქ, როგორც ვხედავთ, მთავარი მიემართება ყველას, ვინც საჯარო ხელისუფლების მატარებელია, მეფეს, მამფალს, კურაპალატს. მთავარი ზოგადი ცნებაა (მ—2,11. ფურც. 23).



ბასიანის ომის დროს „მოუკლეს ცხენი ივანეს მსახურისაჲსა ცესსა, ზაქარია გაგელს, ახალციხელთა შალვისა და ივანეს, თაყაიანდინ თმოგუელსა კაცსა მკნესა, და სხუათა მრავალთა თავადთა“...

აქვე 33. „და უბოძა ლორე სათავადო და სამთავრო სომხითისა შინა“.

იქვე, 109

სპარსეთში გამარჯვების მსგავსი გამარჯვება „არცა ძველ ოდესმე ქმნულ იყო... არცა მეფეთაგან, არცა მთავართაგან“.

იქვე, 109. გამარჯვებული ლაშქარი მეფეს იახლა: „შეუძღვა ამირსპასალარი და შევიდეს თავადნი და დასხდეს წესისაებრ“.

იქვე, 109. ამის ახლო ხანებში „მიიცვალა ზაქარია ამირსპასალარი. მე სარგის ამირსპასალარისავე, კაცი დიდად გამდიდრებული და ყოვლითა სათნოებითა აღსაესე, გამარჯვებული, მკნე და ძლიერად მბრძოლი, მთავარი თემისა ლორისა“.

ასეთი მთავარი საქართველოში სხვაც ბევრი იყო, იქვე, 110. ზაქარია „იგლოვა ყოველმან კაცმან საქართველოს მყოფმან, რომეთუ არავინ მკნედ გამოჩენილ იყო მთავარი ქამთა ამით“...

იქმნება ახალი მთავრები... სამთავრო ქვეყნები... (მ—2,11. ფურც. 39).

თამარმა საეკლესიო კრება მოიწვია. „ბოლო შემო-რა-კრბეს ორისავე სამთავროსა ეპისკოპოსნი, რომელთა პირად აქუნდა ზემო მოკსენებული ნიკოლას... და ანტონი ქუთათელი საღირის-ძე“...

აქ საუბარია საეკლესიო სამთავროზე: დას. საქართველოსი და აღმოსავლეთ საქართველოსი დამიუთითებს, რომ ეკლესიურად საქართველო უყვე ერთიანი ორგანიზაციაა, მაგრამ ძველი საეკლესიო ორგანიზაციის კვალი მთლად დაშლილი არაა, აქ შეიძლება ქუთათელი ასრულებდეს დას. საქართველოს საეკლესიო სამთავროს მეთაურის როლს, მაგრამ არა კათალიკოსობით.

სამთავრო ჩვენი ავტორისა აქ ნიშნავს ორგანიზაციას, რომელსაც მთავარი (უფროსი) ჰყავს, ან ჰყავდა.

ასე, რომ მთავარი აქ ზოგადი მნიშვნელობის ტერმინია — უფროსი, და არა პოლიტიკური ხელისუფლებით აღჭურვილობა,



თუმცა გამორიცხული სრულიადაც არაა, რომ ასეთ მთავარ ასეთი ხელისუფლება ჰქონდეს...

ასეთი მთავრები იმ დროის საქართველოში ბევრი (118) — თამარი მიმართავს კრებას სიტყვით: „...ნუ თუალ ახუამთ მთავართა სიმდიდრისათვის, ნუცა გლახაკთა უღებპყოფთ სიმცირისათვის“.

მთავარი — დიღია, უფროსია, მდიდარია... (მ—2,11. ფურც. 40).

16. ქცა II. ბ. ე. მ. 122²¹

თამარს ჰყონდიდელ-მწიგნობართბუცესის შერჩევა უნდოდა... ამისთვის მეფემ „მიმოიხილა ყოველთა ზედა სამეფოსა თვისისა მთავართა, და განიცადა თუალითა გონებისათა... მოიყვანა ანტონი გლონისთავის-ძე გარეჯით“...

აქ მთავრის შინაარსი კიდევ უფრო ცხადია. ანტონ გლონისთავის ძე, უეპკელია, მონაზონია აზნაურის სახლიდან, მაგრამ მისი მთავრობა აქ მხოლოდ უფროსობას, წარჩინებულობას ნიშნავს და არა პოლიტიკური უფლების ქონებას. სხვა არა იყოს, ანტონ გლონისთავის ძე გარეჯის მონაზონია... (მ—2,11. ფურც. 42).

17. ქცა II ე. ა. 209

გრიგოლ სურამელი ქართლის ერისთავია, იგივე გრიგოლ თავის თავს უწოდებს წარჩინებულს (209) და იგივე გრიგოლი დასახელებულია მთავართა შორის (207).

ასე რომ არავითარი ნიშანდობლივი განსხვავება მთავარსა და ერისთავთერისთავს შორის არ შეიმჩნევა. და სწორედ ესაა ჩვენი ავტორის დროისათვის დამახასიათებელი: როცა ერისთავთერისთავის მთავრობა ნიშანდობლივი მოვლენა გახდა, ვაზირი და ერისთავთერისთავი მთავრის ძლიერ ტენდენციას ამჟღავნებენ; ამას ხელს უწყობენ ხვარაზმელები, მონგოლები. ამას ებრძვის შუა ხელისუფლება, რომელიც ქვეყნის სოციალურ-ეკონომიურ განვითარების პროგრესს განასახიერებს...

XIII საუკუნის (და მით უფრო XII საუკუნის) ეს მთავრები არც ძველი მთავრებია ადრეფეოდალური ხანისა და არც ჩიხის გამარჯვების დროის მთავრები და თავადები... ესენი შუაზედ არიან, კრიზისიც აქ იყო... (მ—2. ფურც. 76).



უმეფობა იყო. ქართველები მონგოლებთან ერთად დასაჯდნენ.

„მაშინ ზემოქსენებული ესე ეგარსლან, კაცი საკრველი და ჩეღრობისა ცოდნითა აღსაესე ეზომ განდიდნა, რომელ კნინლა და აახელსა დებადცა მეფისა იყადრა, და ყოველი ქართველთა ნათესავი ბრძანებასა მისსა მორჩილობდეს, ვითარცა მეფესა, და თვთ დიდი და პატიოსანი შანშე მანდატურთუხუცესი, და გაგელი ვარამ და სხუანი ყოველნი მთავარნი“.

ეგარსლანი ერთ-ერთი „ერის მთავარი“ აღამუტს მოლაშქრე ქართველთა შორის. ეს „ერის მთავარი“ იგივე „მთავარი“.

ეგარსლანის ბრძანებას მორჩილობდეს „ყოველი ქართველთა ნათესავი“. ამ „ყოველ ქართველთა ნათესავში“ არის დასახელებული შანშე და ვარამ მქარგრძელები სხვა „ყოველ მთავრებთან“ ერთად.

ჩვენი ავტორი მხარგრძელებს ისევე ქართველთა ნათესავად სცნობს, როგორც ქართვებს, მესხებს, პერკაბებს, აფხაზებს... ყველა ესენი ქართველი მთავრებია (მ—2, 11. ფურც. 77).

„ვითარ ცნეს თურქთა შამს მყოფთა უმეფობა ქართველთა, და ლაშქართა საქართველოსათა აღმუტს წარსლვა თათართა თანა და უცალოეზა ქართველთა... გამოემართნეს ოკრებად საქართველოსა, და მოიწივნეს ქუეყანასა ვალაშკერტისასა, რომელი მას ჟამსა ოდენ აღელო შანშეს, და იწყეს ოკრებად საქართველოსა და ვალაშკერტისა, და რაკსს იქით ქუეყანათა ვიდრე სურ მანადმდე, რომელი იგიცა ოდენ დაეპყრნა შანშეს მანდატურთუხუცესსა“.

შანშემ „მოუწოდა სპათა თვსთა და ავაგ ათაბაგისთა, და შეკრბეს მკედარი ვითარ ოცდაათი ათასი“. ომი მოხდა ვალაშკერტს. შანშემ გაიმარჯვა, სახელოვანი და გამარჯვებული „მივიდა ანისსა, სახლსა და ტახტსა მისსა“. შანშე დუმნის თავი იყო. მას ებარა აგრეთვე ავაგის ქუეყანაც, როგორც დუმნის თავს. მისი მთავრობა



იქამდე მისულიყო (და ალბათ სხვების მთავრობაც), რომ მეს მერ
 ზობელი ქვეყანა ვალაშკერტისა და სურმანისა დაეპყრო, **ქართული**
 შემოიყარა ლაშქარი (არა სომხობის ნიშნით, **სამხრეთით**)
 ღუმნის თაობის ნიშნით: თავისი და ავაგისი. სომხობის ნიშნით რომ
 შემოეყარა გაგელის ღუმანიც მასთან უნდა მისულიყო, მტერი
 უკუაქცია და სახელოვანი დაბრუნდა „სახლსა და ტახტსა
 მისსა“ ანისს.

ასე რომ ანისი ამ ქართველი მთავართაგანის „სახლი და
 ტახტი“. მაგრამ ეს გამოთქმა სახლი და ტახტი რეალურად
 მეტის არაფრის შემცველი ჩანს, ვიდრე სხვა მთავრების სახლოში.

შანშეს შეიძლება შაჰანშაობა აგონდებოდა, ანისის მფლობელს,
 მაგრამ ანისი მას მიღებული ჰქონდა წყალობად თამარისაგან (ზა-
 ქარიამ მიიღო), ხოლო თვითონ იყო მონაპირე ერისთავი, თუნდაც
 მეფეთა (შაჰანშაჰის ადგილზე) მჯდომი. ახლა კი რეალურად ის მონ-
 გოლთა მოხელე იყო, გურჯისტანის ერთ-ერთი ღუმნის თავი და
 მისი პოლიტიკური უფლებები ისეთივე იყო, როგორც ყველა სხვა
 ქართველი მთავრებისა. მაგალითად ასევე დამოუკიდებლად, თორე-
 ლის ღუმნის ქვეყნიდან გამოყვანილი ჯარით ებრძვის და ამარ-
 ცხებს თურქებს ყვარყვარე ციხის-ყვარელ-ყაყელი (213). ასევე
 მოქმედებდა უმუქველია ეგარსლან ბაკურციხელი, რომლის ღუმანი
 იყო ტფილისიდან აღმართ ვიდრე მთამდე შამახისა. და რომ-
 ლის ბრძანებას თვით შანშეც კი მორჩილობ-
 და...

ასე და ამგვარად შანშეს თუ ავაგის ქვეყანა, ისევე როგორც
 ყველა სხვა ღუმნები, საქართველო იყო და ეს მთავრები „ქართ-
 ველები“ იყვნენ... ეს ასე იყო სახელმწიფო-ობრივი
 თვალსაზრისით, რომელსაც ჩვენი ავტორი
 ადგას (მ—2, 11. 78—79).

20. ხვარაზმელთა და შემდეგ მონგოლთა ბატონობის ხანაში
 საქართველოში ახალი ქვეყნები მოიხაზა, ახალი
 ქვეყნები გაჩნდა: თანდათან ჩამოყალიბდა სამთავრო-
 ები. ეს სამთავროები ძველ ისტორიულ სამთავროებს მეტად შო-
 რეულად ენათესავებოდნენ... უფრო სწორია თუ ვიტყვი, რომ ეს
 ახალი სამთავროები ახალი დროის წარმონაქმნია, უმრავლესობა
 მაინც... XI—XII საუკუნეებში საქართველო ახალ აღმინის-
 ტრაციულ ერთეულებად დაიყო—საერისთავო-
 ებად. ძველ საერისთავოებთან ლეონტი და ჭუანშერი რომ მიუ-



თითებენ, ამ ახალ საერისთავოებს თითქმის აღარაფერი ანკთესა-
ვებდა.

ახალ პირობებში, ახალ ურთიერთობაში ბევრი თავო გაჩნდა, თრიალეთის, რაჭის, გურიის, სამოქალაქოს, ჰერეთ-
ში, კახეთში, არტანუჯის, ხიზათა და სხვ. ზოგიერთი ძველი საერის-
თავო გაქრა (სამშვილდის, გარდაბნის)...

ჩამოყალიბდა სანაპირო ქვეყნები: ჰერეთი, კამბეჩიანი, სომ-
ხთი (გაგი), ძორაყერტი, ანისი... თმოგვი, ტაო... ახალი სა-
ქართველო ადმინისტრაციულად სრულიად
ახალი ქვეყნებისაგან შედგება... საფუძველი ეყრება
ახალ სამთავროებს. ერისთავთერისთავები დიდი ქვეყ-
ნების მთავრებისავეთ მფლობელები არიან. მთელი
საქართველო ასეთ საერისთავთერისთავოებით იფარება, მაგრამ
ერისთავთერისთავები საქვეყნოდ გამრიგე, ან კარისა და სა-
ქვეყნოდ გამრიგე მოხელენი არიან... და ასეთი
ერისთავთერისთავების მოხსენიება მთავრობით ეს
არის ჩვენი XIV საუკუნის ავტორის პოლიტიკური წარმოდგენის
გადატანა იმ ძველ დროზე: XIV საუკუნეში მთავართა ინსტიტუტს
150 წლის ისტორია ჰქონდა (საუბარია ახალი დროის მთავრებზე)
და ამ დროს ეს ინსტიტუტი სავსებით ჩამოყალიბებული იყო ყვე-
ლა თავისი პოლიტიკური ნიშნით. მაგრამ ასეთი არ იყო ის, რა
თქმა უნდა, მის დასაწყის ხანაში, როცა ჯერ კიდევ ამისთვის მატე-
რიალური პირობები მზადდებოდა, მაგრამ მის პოლიტიკურ გა-
ფორმებამდე შორს იყო: მეფის ხელისუფლებას ძლიერი პოზიციე-
ბი ექირა და რაც მთავარია, ქვეყნის განვითარების ტენდენცია სწო-
რედ მეფის ცენტრალური ხელისუფლების გაძლიერებას გულისხ-
მობდა. ამას მოწმობდა სამეფო დომენის ზრდა (განსაკუთრებით
დავითის დროს), რასაც როგორც ჩანს მტკიცეწეულად განიცდიდნენ
დიდაზნაურები (ეს კარგად მოჩანს ბასილი ეზოსმოძღვრის მსჯელო-
ბიდან), ამას მოწმობს მეფეთა პოლიტიკა ქალაქების მიმართ (შე-
მცდარია აზრი, თითქო სამეფო ხელისუფლება ქალაქებს უღარდე-
ლად არიგებდა). ამას მოწმობს დიდი ბრძოლა, მთელ ორ საუკუნეს
რომ გრძელდებოდა ბაგრატ III-დან ლაშა გიორგიმდე ქვეყნის
მმართველობის ხასიათისათვის დიდაზნაურებსა და მეფის ხელისუ-
ფლებას შორის და უეჭველია მეფის ხელისუფლების გამარჯვებით
დამთავრდებოდა იგი, თუ XIII საუკუნის ძნელბედობა არ შემოს-
წრებოდა (ხვარაზმელები, მონგოლები). დიდაზნაურობა იყო სო-
ციალური საფუძველი ერისთავების გამთავრებისა. ერისთავი, თუნ-



დაც უგვარო, უმაღ ყველა სააუგო ზრახვებს გამოეციდებოდა, როგორც გასუქდებოდა, უმაღ იეიწყებდა პატრონის (მეფის) ყოფას. მართლაცდა რომელი ერისთავი იყო ამ ახალ ხანაში, რომ უგვაროთა ფენიდან არ ყოფილიყოს გამოყვანილი, ამაში დავითმა ხომ რეკორდი დაამყარა, ზოლო მისმა ისტორიკოსმა პრინციპულ სიმალღეზე აიყვანა თეორია მეფის მოქმედების კანონიერებისა ამ საქმეში.

ორბელები, მხარგრძელები, კიაბერი, სურამელები, ყუთლუყუბასარ-აფრიღონები ხომ სულ ახალკაცები იყვნენ (გვარს რომ ძველებდნენ სწორედ ეს იყო იმის მოწმობა, რომ რეალურ ძალას ჭერჭერობით არა მეფის ხელისუფლებაში იმდენად, არამედ დიდ აზნაურთა ძირძველობაში ხედავდნენ. მაგრამ პროგრესი მეფის მხარეზე იყო და ერთგულთა და მოსწრაფედ მორჩილთა მხარე სულ უფრო და უფრო ძლიერდებოდა).

კრიზისული ხანა იყო: განვითარებულ ფეოდალიზმს თავისი ზრდა დავითავრებინა და ქვეყანა ახალი ურთიერთობის ზღურბლზე იდგა... საინტერესოა განსაკუთრებით კარის მოხელეთა გაერისთავთერისთავება. ეს ერისთავთერისთავები საქვეყნოდ გაპრიგე მოხელენი იყვნენ, რომელნიც ყველაზე უპირველესად და უძლიერესად იჩენდნენ ქედფიცებლობას, დაუმორჩილებლობას და შთავრულ (ძველი ვაგებით) თვისებებს. ბლევამები, აბაზაძენი, ქვაბულისძენი, ვარდანისძენი ამის თვალსაჩინო მაგალითებია. პერსონალური ღონისძიებით (ამა თუ იმ პირის ნაცვლად სხვა პირის დადგინება) საქმეს საშველი არ უჩანდა და სამეფო კარზე შემუშავდა იდეა საერისთავთერისთავოს ხელის გაერთიანებისა სამეფო კარის მოხელეობასთან (ვაზირობასთან).

უქვევლია მებრძოლი მხარეები არც ამაზე შეჩერდებოდნენ და მეფის ხელისუფლება სხვა არსებითი ხასიათის ღონისძიებასაც განახორციელებდა, როცა საამისო პირობები მომწიფდებოდა (როგორც სცადეს კიდევაც კახეთში XV სუტუქუნში, როცა საერისთავოების ნაცვლად სამოურავოები შემოიღეს)...

ჭერჭერობით, ჩანს, საამისო პირობები კიდევ არ იყო... მაგრამ XIII საუტუნის დასაწყისის ერისთავთერისთავებნი, თუნდაც მეფეთა ადგილზე შეწყალებულნი, ჭერ მთავრები არ იყვნენ (მათგან უძლიერესნიც კი ტაოსკარენი), ან მხარგრძელები მონაპირეებად რჩებოდნენ, რომელთა მოღვაწეობა ცენტრალური ხელისუფლების უშუალო მეთვალყურეობის ქვეშ მიმდინარეობდა. მტრის დაზვერვა იყო, თუ მტრის ქვეყანაში გათარეშება, ციხის



აღება, თუ ომის წამოწყების საჭიროება, მონაპირე სამეფო კარის დაუქობხავად და მისი ნების გარეშე არაფერს აკეთებდნენ. ვითარება კარდინალურად იცვლება XIII საუკუნის ოციანი წლებიდან ზოგენამაის თარეშებისა და შემდეგ მონგოლთა ბატონობის ხანაში, როცა ცენტრალური ხელისუფლება მოიშალა, როცა ერისთავთერისთავები შეუთქმელ-შეუზრახველები იყვნენ და თავთავის ქვეყანას საკუთარის ძალებით უვლიან, როცა მონგოლები იწყებდნენ ამ ახალი მთავრების არსებობას და მათ ესაქმებიან იმისდა მიუხედავად, რომ კარგად იციან მათი პოლიტიკური ვითარება, როცა შემდეგ აღდგენილი მეფის ხელისუფლება ვეღარ ახერხებს მონგოლთა ნების გარეშე თავის უპირველესი ფუნქციის განსახიერებას ერისთავთერისთავების მიმართ („მეფემ ვერ სცვალნის ერისთავნი შიშისათვის ყაენისა“)... ამავე დროს ქვეყანა კატასტროფულად ეცემა, ეკონომიურად სუსტდება გაერთიანების (მეფის მომხრეთა) ძალები და... იქმნება სამთავროები (მ—2.11. ფურც. 80—83).

21. მე ამ ჩემი „ქვეყნით“ ყოვლად ვეწინააღმდეგები აქამდე მიღებულს წარმოდგენას ჩვენს ისტორიულ განვითარებაზე (ვი-თომ?)...

ის, რასაც მოგვითხრობს ჩვენი წყაროები მეფეთა და ერისთავთა ურთიერთობის შესახებ, არის პოლიტიკური ზედაპირული მოვლენების გადმოცემა. ამ ზედაპირულ პოლიტიკურ მოვლენებს განსაზღვრავდა სოციალურ-ეკონომიური ხასიათის პროცესი, რომელიც საზოგადოების სიღრმეში მიმდინარეობდა და ქვეყნების ამა თუ იმ სახეცვლილებას იწვევდა... ამ „სახეობების“ განვითარების ტენდენციის გამოხატულებას წარმოადგენდა საერისთავოების ვითარება და სამეფო ხელისუფლებასთან მათი ურთიერთობის ხასიათი...

ერისთავის ერთგული მოხელეობა, რაც თითქო ახასიათებდა მათ ძველ დროს (თუმცა, ითქვას მართალი, არც ასე ერთგულნი არიან ეს ერისთავები — საურმაგისა და სხვა ერისთავები არაერთხელ მეფეთა წინააღმდეგ გამოდიან) დამახასიათებელია, ქართლოსიანობას იცავენ, პატრიოტობენ... (ვახუშტი ლეონტის ამ ცნობებზე დაყრდნობით ხაზს უსვამს მთავრების ქართლოსიანობას)...

ვახუშტი მახვილგონივრულად შენიშნავს, რომ ერთი საქმე იყო ერისთავნი მეფის მოხელენი, მეორე საქმე იყო მთა-



დარნი — შემდეგ რომ თავად აღიქვენ. გარკვეულ დროს მთავარს ახასიათებდა ციხე-ქალაქი, ხეობანი. არ ეძებს ამ მთავართა წარმომავლობას, მხოლოდ მათ ქართლოსიანობას უსვამს ხაზს, მაგრამ როგორც მისი აზრთა მსვლელობიდან შეიძლება დაეასკენათ ეს ამ მთავრებს იმ თავითვე ვარაუდობს. მაინცდამაინც ერისთავები მას მთავართა სოციალური წრიდან გამოსულად წარმოუდგენია — (ერისთავი ერთი მთავართავანია მეფის „წესში“ მყოფი, ე. ი. მოხელე და ამით კიდევ უფრო: გაბატონებული). ამრიგად, ვახუშტით ეს მთავრები ჩვენი ისტორიის მთელ სივრცეზე არსებობენ. სამართალი, ლაშქარი და სამეფო ხარკი ერისთავის საქმე იყო. მთავარი რაღაის მაქნისი იყო? სამწუხაროდ, ვახუშტი ამის შესახებ არას ამბობს და არას ამბობს იმიტომ, რომ მისი წარმოდგენით ამ მთავრებს სახელმწიფო ფუნქციები არ აკისრიათ? არამედ იმ ქვეყნების ფეოდალური მებატონენი არიან (უფალნი, მეპატრონენი, მებატონენი)...

კრიზისული ხანა — ეს იყო ამ სამთავროებში მიმდინარე მძაფრი ბრძოლა მწარმოებელი კლასის დამონებისათვის... სხვადასხვა არახელსაყრელი პირობების გამო პროგრესის ძალები დამარცხდა და ერისთავი (დიდებული) მთავარი გახდა. ძველიდანვე ერისთავში ორი საწყისი იყო: მთავარი და მოსაყარგავე (დიდებული). ცენტრალური ხელისუფლების ცდა ის იყო, რომ ერისთავი მხოლოდ მოსაყარგავე ყოფილიყო. ამის ნიშანი იყო, რომ ერისთავად მეფეები ზოგჯერ უგვაროებს ნიშნავდნენ... მთავართა ტენდენცია კი ამის საწინააღმდეგო იყო.

და მოხდა ის, რომ მთავარმა (თავადმა) გააქრო ერისთავი... გაქრა საერისთავო ქვეყანა, გაბატონდა სათავადო. ვახუშტის შესანიშნავად აქვს შემჩნეული, რომ საზოგადოებრივი განვითარების ძირი, საფუძველი ერისთავი კი არ იყო, არამედ მთავარი, — ეს ქართლოსიანი ძირძველი მკვიდრნი, ხეობათა და ციხე-ქალაქთა მფლობელები. ამათი მეტამორფოზი იწვევდა სახელმწიფო წყობილების მეტამორფოზს, ხოლო მთავართა მეტამორფოზი წარმოსდგებოდა ქვეში (ქვეყანაში) მიმდინარე სოციალური პროცესებისაგან.

ერისთავებს ადვილად (მედარებით) სცვლიდნენ მეფენი. უკეთ, მათი შეცვლის სიძნელე, თუ სიადვილე დამოკიდებული იყო იმაზე, თუ ერისთავი ამავე დროს რამდენად ძლიერი მთავარი იყო, ე. ი. რამდენად ძლიერი საზღის შვილი იყო...

მაინც ერისთავის შეცვლაზე მეფეებს ხელი არასოდეს აუღი-

ათ საბოლოოდ, ვიდრე მთავარმა საბოლოოდ
გადასძლია ერისთავნი...



ერქენული

სულ სხვა საქმე იყო მთავარი. მეფის ხელისუფლებას
ლია, ხელს იწვევდა რომ მთავრის უფლებაში ჩარეოდა (ბეითალ-
მანობის კანონი, სიგელთა განახლების წესი...), მაგრამ მეფის ხელი-
სუფლებამ ჩვენში ეს ვერ შეძლო... (მ—2,11. ფურც 3—5).

[ქვეყანა სამეფო]

1. ქცა I, მატიაზე ქართლისა, 276,

ბაგრატი აფხაზების საქმეების მოგვარების შემდეგ ქართლს
წამოვიდა „რათა განავნეს საქმენი დაშლილნი ქართლისანი... ხო-
ლო მას ეამსა აზნაურთა ქართლისათა რომელთამე არა ენება
გარდამოსლვა მისი, რამეთუ თითოეულად განაგებდეს
საქმეთა ქართლისათა, დაღაცათუ იყვენეს მორ-
ჩილებასა შინა გუარანდუხტისასა. იწინამძღურეს
ქავთარ ტბელი, მოეგებნეს ბრძოლად და დაუდგეს თავსა ზედა მო-
ღრისისასა“.

შესანიშნავად, ცხადად არის ნათქვამი, თუ რა აწუხებდა „რო-
მელთამე აზნაურთა ქართლისათა“. ეს იყო ყმადნაფიცო-
ბის იდეალი: „თითოეულად განაგებდეს საქ-
მეთა ქართლისათა, დაღაცათუ იყვენეს მორ-
ჩილებასა შინა გუარანდუხტისას“. რა თქმა უნდა,
ასეთი განწყობილების არ იყო ყველა ქართლის აზნაური. აზნაუ-
რებს შორის ზომ მტრობა და ბრძოლა იყო. ძლიერი და დიდმთავ-
რები სუსტებს ჩაგრავენენ. მაგალითად, ბაღვაში თრიალეთში, ეკ-
ვი არაა, არამცირედ შეაფიწროვებდა მცირე მთავრებს და მათ თა-
ვის „შვილებად“, „ყმებად“ გაიხდიდა. ასევე სხვებიც. ამიტომ
ამათთვის ბაგრატის გამოსვლა სასურველი უნდა ყოფილიყო და
იყო კიდევაც. ასე რომ „ქვეყნის“ შიგნით მიმდინარე საზო-
გადოებრივი პროცესის საფუძველზე და მის შედეგად ქვეების
ერთბირიანობა დიდი ხანია მოშლილი იყო, ქვეში ღრმა და ინტენ-
სიური კლასობრივი და შინაკლასობრივი ბრძოლა მიმდინარეობდა
და ფეოდალური პატრონყმური ქართლი, ისევე როგორც ყველა
სხვა მხარეები საქართველოში (მისი განვითარებული მხარეები),
მზად იყო ახალ, უფრო მაღალ საფეხურზე შესადგომად, — გა-
ერთიანებულ ფეოდალურ, პატრონყმურ მო-
ნარქიად გადასაქცევად... და ამას მოითხოვ-



და სამთავრო ქვეყნების განვითარება... დიდი აზნაურების მფლობელობის ხანას საფუძველი ერყვოდა, რეზისტანსის ხანა გასული იყო, გამაერთიანებელი ძლიერ დასაყრდენს პოულობდნენ ფეოდალების ფართო მასებში, აზნაურებში, მოლაშქრეებში და დიდ აზნაურების წინააღმდეგობას სტეხდნენ, ყმადნაფიცობას აქრობდნენ და მათ მოხელე ერისთავობას აკმარებდნენ. (კლასიკურია გამოთქმა: „ღამიორჩილე ვითაცა სახელ გწადიან“. აქვე 27715).

მატიანე ქართლისას ავტორი დაკვირვებული პოლიტიკური მწერალია (ისტორიკოსია) და სრულიადაც ისეთი მარტივი და ლიტონი მომთხრობელი არაა; ჩვენი ავტორი ძალიან კარგად ერკვევა პოლიტიკურ სიტუაციაში, ნათლად წარმოდგენია დიდაზნაურთა, ნთავართა მიზნები; ასევე ნათლად აქვს წარმოდგენილი მეფეთა მიზნები, აზნაურთა ურთიერთშორის ბრძოლა (ე. ი. ამ ოპოზიციის სუსტი მხარე) და შიგადაშიგ ამ აზნაურთა კოალიციები მეფის წინააღმდეგ. ჩვენი ავტორი არც იწყევლება, არც ილანძვება, არამედ მოკლედ და ნათლად არკვევს მხარეთა მამოძრავებელ მოტივებს. ის დაჭერებული მომხრეა მონარქიზმისა...

და ქართლის დიდი აზნაურების შიში რომ საფუძვლიანი იყო, ეს კარგად ჩანდა ბაგრატის პოლიტიკიდან აფხაზეთში. ქართლის დიდაზნაურების დამარცხების შემდეგ ბაგრატმა „განაგნა მცირედ ს აქმენი ქართლისანი“, დედა-გურანდუხტი აფხაზეთს წარიყვანა „და ვითარცა ჭელოვანმან მენავეთ-მოძღუარმან განაგო ყოველი საქმე აფხაზეთისა: რამეთუ მცირედ ამხილის ყოველთა, ეინ უკუე პოვის ურჩი, და მისსა ადგილსა განადიდის ერთგული და მისანდობელი თვისი“ (ქცა I, 27611). *

ბაგრატს, როგორც ჩანს, გურანდუხტის აფხაზეთში ჩაყვანა ეჩქარებოდა. სამწუხაროდ, ჩვენი ავტორი არას გვეუბნება ასეთი საქმის მოტივის შესახებ და მხოლოდ უქებს მეფეს სიბრძნეს, რომ მან „ვითარცა ჭელოვანმან მენავეთ-მოძღუარმან განაგო ყოველი საქმე აფხაზეთისა“.

შეიძლება ვიფიქროთ: რომ აქ ლეგიტიმურობის საკითხი იდგა (და იგივე მოხდა რაც XVIII საუკუნეში, როცა ქართლის მეფედ ვახტანგ VI-ის ქალი თამარი იყო აღიარებული)...

მოკლედ: ახალი ქვეყნის—საქართველოს ორგანიზაციულად გაფორმების კრიტიკული მომენტი იდგა: საქართველო ქვეყანა იშვებოდა, დიდი საზოგადოებრივი

2. როგორ უნდა გვესმოდეს ეს ახალქალაქების წარმოქმნის ხანა, საქართველოს პოლიტიკური გაერთიანების დროისად რომ აღვნიშნავთ. მართლაცდა ეს მოვლენა იქამდე მნიშვნელოვანი საზოგადოებრივი ფაქტი გამხდარა, რომ გაერთიანებულ საქართველოში ქალაქი დიდებულ აზნაურობის აუცილებელი ნიშანი ჩანს მონასტერ-სასახლესა და ციხესთან ერთად (ვახუშტი), ხოლო ზოგ დიდებულ აზნაურს არაერთი ქალაქი ჰქონია...

რას ნიშნავს ეს ახალქალაქების გამრავლება თუ არა მათი „ქვეყნების“ შესაფერის მეტამორფოზს, ე. ი. თუ არ „ახალი ქვეყნების“, განსხვავებული ხასიათის ქვეყნების წარმოქმნას; როცა საზოგადოებრივი წარმოება ისე განვითარებულა, რომ ქვეყნისათვის ქალაქი აუცილებელი გამხდარა. ამიერიდან ქვეყნის ცენტრი ადგილგადანაცვლების სულ უფრო და უფრო ძლიერ ტენდენციას იჩენს ფეოდალის ციხიდან ციხე-ქალაქისაკენ, სადაც ქალაქი სულ უფრო მეტი საზოგადოებრივი მნიშვნელობის ხდება შედარებით ციხესთან. და ეს ტენდენცია იმით მთავრდება (სრულდება), რომ ციხე საბოლოოდ ჰკარგავს ქვეყნის პოლიტიკური ცენტრის მნიშვნელობას და ამიერიდან ქვეყნის პოლიტიკური ცენტრი საბოლოოდ იქ აღმოჩნდება მოთავესებული, სადაც მისი ეკონომიური ცენტრი არის. მაგრამ ეს უკვე ახალი სოციალურ-ეკონომიური ფორმაციის ნიშანია, ე. ი. აქ უკვე ფეოდალიზმი გადალახულია და საზოგადოება ბურჟუაზიულ ურთიერთობაში გადასულა, ამ ურთიერთობის შესაფერისი ახალი ხარისხის ქვეყნებით, ახალი ხარისხის ქალაქებით.

ამ კონტექსტში საქართველოს პოლიტიკური გაერთიანება ახლებურად გაიგება, გაერთიანებული ქვეყანა გაერთიანების შემდეგაც იმავე ქვეყნებისაგან შედგება, ოღონდ გაერთიანებაში შემავალი ეს ქვეყნები ახლა უკვე ნაწილობრივ რჩებიან ძველი ხასიათის ქვეყნებად. ტრადიციით ისინი ძველ სახელებს ინარჩუნებენ, შინაარსით კი ახალი ხასიათი (ეკონომიური, სოციალური, იდეური) შეუქმნიათ.

ასე რომ, მაგალითად „გურია“, თუ სხვა რავინდარა ქვეყანა გაერთიანებამდელი ხანისა სრულიადაც იდენტური არაა შინაარსობრივ იმავე სახელის ქვეყნისა, გაერთიანების შემდგომ ხანაში.



ასეთი სახესხვაობა ზოგჯერ ტერმინოლოგიურადაც კი აღწევს. ზოლმე (კახეთ-ყუხუთი-პერეთი, რაქა, ლეჩხუმი), რაც ამჟამად მობაა იმისა, რომ ახალი ქვეყნები ძველისაგან არსებითად განსხვავდნენ, მაგრამ ჩვენ სხვა ნიშნებიც შეგვიძლია მოვიპოვოთ იმის დასამტკიცებლად, რომ გაერთიანება ძველისაგან განსხვავებული ხასიათის. „ახალი“ ქვეყნებით ხორციელდება. რომ საქართველოს პოლიტიკური გაერთიანება ეს იგივეა, რაც ახალი ქვეყნების გაჩენა. დავით აღმაშენებელმა და სხვა გამაერთიანებლებმა რომ „შერთეს ავარაკი ავარაკსა და სახლი საბლსა“ ისინი შექანიერად კი არ კრებდნენ ურთიერთისაგან დამოუკიდებელ ქვეყნებს, არამედ ურთიერთს უერთებდნენ იმ „ახალ ქვეყნებს“, რომელთაც ეს მოტივი გაერთიანებისა უკვე ახასიათებდათ. ამის შედეგად იყო, რომ ასეთი გაერთიანება სულ უფრო და უფრო მტკიცე წარმატებაში შედიოდა და დაშლის ტენდენციას არ ამჟღავნებდა ვიდრე ქვეყანა სოციალურ-ეკონომიურ წინსვლას შეუფერხებლივ განაგრძობდა (მ—3, 6. ფურც. 10, 11).

3. ქცა I, ც-ბა დავითისი, 319₁₄

თურქ-სელჩუკთა რაზმი, ალაფით აუსებელი ეუბნება მეორე რაზმს: „რად წარხვალთ საბერძნეთად? ამა ქუეყანა საქართველო, უკაცური და სავსე ესევეითართა სიმდიდრითა“.

აი ამ „ქუეყანა საქართველოში“ იგულისხმება აეტორით ასისფორნი და კლარჯეთი ზღვის პირამდის, შავშეთი, აქარა, სამცხე, ქართლი, არგუეთი, სამოქალაქო და ქყონდიდი. „მოისრა და ტყუე იქმნა ამათ ქუეყანათა მკვდრი ყოველი“.

ამრიგად, ქუეყანა საქართველო შედგება ამ ქუეყნებისაგან (და სხვა „ქუეყნებისაგან“. აეტორი ასახელებს მხოლოდ იმ ქვეყნებს, რომელთაც თურქნი მარბიელნი მისწვდნენ)...

„დადაყვეს ამათ ქუეყანათა შინა თურქთა ვიდრე მოსლვადმდე თოვლისა, მოჰამეს ქუეყანა და მოსწყვდეს თუ სადღა ვინ დარჩომილ იყო ტყეთა, კლდეთა, ქუაბთა და ჭურელთა ქუეყანისათა“.

აქ უკვე ქუეყანა სამი შინაარსითაა ნაგულისხმევი:

1. ქუეყანა საქართველო;
2. მისი შემადგენელი ქუეყნები;
3. მიწა-წყალი მოსახლეობით ნაშენობით;

მიწა, ნიადაგი მისი უძველესი ვაგებით
ფურც. 55).



4. ქცა I, ცბ-ა დავითისი, 321₁₇

მალიქშაჰმა შეიწყნარა მორჩილებით მისული გიორგი. „სამეფო მისი განათავისუფლა ზედამარბეველთაგან და მოსცა კახეთი და პერთი, გარნა ხარაჯა ითხოვა სამეფოსა მისისა“...

„სამეფო“ — იგულისხმება სამეფო ქვეყანა. „სამეფო“ სხვაგან ჩვენ გვხვდება მეფისადმი კუთვნილის (სახასოს) შინაარსით. აქ კის სახელმწიფოს შინაარსით არის ნახმარი.

ცნების ასეთი გაორშინაარსიანება შედეგია იმ საუკუნოვანი პროცესისა, რომელიც აგრე ინტენსიურად მიმდინარეობდა ამ დროს: პატონყმური ქვეყნის ბატონყმურ ქვეყნად გადაქცევა. მეფის მისწრაფება იყო ბატონყმური ურთიერთობის ქვეყნის ერთპიროვნულ ხელმწიფედ გადაქცევა.

ეს იქნებოდა წინაბურჟუაზული გაერთიანება. ახნაურები კი ბატონყმურ ქვეყანაში მთავრობას (—გვიან თავადობას) ესწრაფოდნენ. სხვა გამოსავალი არ იყო: ან მთავრები და ქვეყნის დაშლა, ან წინაბურჟუაზიული გაერთიანება მეფის თვითმპყრობელობით. მეფის სახასოს (სამეფო საქონებელი ქვეყნების) გაჩენა და მათი ზრდა ამ პროცესის დამახასიათებელი ნიშანი იყო. და ამ საკითხზე ფიქრი და მსჯელობა შეუენელებელი იყო (დავითის ისტორიკოსი, მატთანე ქართლისა, თამარის ისტორიკოსები).

სამეფო ქვეყნების ზრდა ბაგრატ III, დავითის უდიდესი წამოწყება იყო... (მ—2, 7. ფურც. 56).

5. ქცა I, ცბ-ა დავითისი, 326₇

„მოსცა ეამი ღმერთმან მეფესა დავითს და წარულო კვრიკეს ციხე ზედაზადენი“.

როგორც შიომღვიმის ანდერძიდან ჩანს, ეს ზედაზნის ერისთავი ძაგანი მუხრანის ქვეყნის მფლობელიც ყოფილა... მას ეს ქვეყანა „სამთავროდ“ ჰქონია...

ამ ძაგანს მშა მოღისტოსი ეპისკოპოსი ჰყოლია. ორივე შეთანხმებით მოქმედებენ: მცხეთას საქონებელი მისტაცეს, ასევე წილკანს, მღვიმე ხომ სახლად გაიხადეს. დავითს მუხრანის სამეფოდ დაბრუნება უცდია. ბრძოლა დავითს მოუგია:

ძაგანი ხელთ უგდია, ხოლო მოღისტოსი საეკლესიო კრებას დაუჭი-
ხია...



ზედა ზადენის აღება და მას მთელი ეს ამბები 1185 წლის
ახლო მდმხდარა...

აქედან ამჟამაა კავშირი ამ ფაქტსა და რუის-ურბნისის საეკ-
ლესიო კრებას შორის...

საერისთავო ქვეყნის სამეფო ქვეყანად
გადაქცევის კარგი ეპიზოდია.

დავითი სამეფო საქონებელს „ეძებდა“ — ზედაზენს
და-მუხრანს. ძაგანს და მის წინაპრებს კი ეს ქვეყანა „სამ-
თავროდ“ ჰქონდათ მიტაცებული... დავითის სურვილის წინააღ-
მდეგ, გიორგის ისინი ერისთავობით შეუწყალდებია...

ერისთავს ურჩობა დაუწყია და ალბათ კახთა მეფის იმედით
ამ ქვეყნის სამთავროდ მიტაცება განუზრახავს... დავითმა გადა-
მკრელი ზომები მიიღო. აქ მის მხარესაა მღვიმის მონაზვნებიც.
დავითმა ქვეყანა სამეფოდ, ხოლო შიომღვიმე ასევე სამეფო მონ-
ასტრად აქცია... (მ—2,7. ფურც. 74).

6. დავითის ცხოვრების წაკითხვიდან ყოველად უდავოა შთა-
ბეჭდილება, რომ ეს მეფე ყოველი მხრით ახალ ქვეყანას
ქმნის. ამისათვის მას სჭირდება საკუთარი ქვეყნის, ე. ი. ფეოდა-
ლური საქართველოს არსებითად ახლად დაპყრობა და ეს
არა ხატოვანი თქმით, არამედ რეალურად (ერისთავების
დამორჩილება, მათი მოსაკარგავეებად გადაქცევა. ერისთავობის და
სხვა მოხელეთა მემამულეობის პრინციპის უარყოფა), ახალი
ლაშქრის შექმნა (მონები, ყივჩაყები, „შინაურნი“, опричники,
მენაპირენი, ჰყონდიდელი — ქვეყნის მმართველი), ახალი
სამართალი (სააქო კარი, სამართლის სასწორის წამის მო-
უდრეკელობა, მზეებრ სიუხვე და თანაბრად მიმფენელობა სინათ-
ლისა, თვალუხუამობა და სხვა და სხვა)... მეფის საგამგეოს მნიშ-
ვნელობის ზრდა, ვაზირ-მოურავების გაჩენა ძველ ერისთავთა
ნაცვლად...

ერთი სიტყვით ეს აღარაა ძველი, ფეოდალური საქართველო
და ქვეყანა გარკვევით დგას უფრო მაღალი, ვიდრე ფეოდალურია,
ვაერთიანების საფეხურზე.

იქმნებოდა ახალი ქვეყანა.



დავითო — ციხესა რომელსამე ბრძანდებულნი ქართლს, და მეფე კარსა კარენისა თვისისასა დგა, მოსილი ოდენ, შუა დღე, და ციხით ვინმე შემოსტყორცა, ისარი, და ჰკრა ხატსა მთავარანგელოზისასა, რომელი ეკიდა ყელსა, ოქროსა მცირე, და ძალმან საღმრთომან განაჩინა მშვედობით... ციხეებს ქართლში ომით იპყრობს... (მ—2, 2. ფურც. 45, 46).

7. ქცა I, ცხოვრება დავითისი, 3336

1115 წელი იყო.

„და წარიღო გიორგი ჭყონდიდელმან რუსთავეცა მეფისა მუხნარს ყოფასა“.

ახალი ქვეყნის შექმნის საქმისათვის განსაკუთრებული მნიშვნელობა ჰქონდა ლაშქრის ორგანიზაციას. დავითმა ის შეძლო, რომ ერისთავები დაიმორჩილა, მოსაკარგავეებად აქცია ისინი, თუმცა ლაშქარი ძველებურადვე ქვეყნობით გამოდოდა (345). მაგრამ მათ მეთაურად ახლა იყვნენ არა მამულობით ერისთავნი, არამედ ისინი ვინც მორჩილება-ერთგულებაში სხვებს სჯობნიდა და ხშირად ებისკოპოსნი (მწიგნობართუხუცესები). ამავე დროს მეფემ გაიჩინა 5000 მონა — ეს იყო ძირითადი უჯრედი მომავალი საქვეყნო ჯარისა, რომელნიც ქვეყნობით კი არ იქნებოდნენ განწყობილნი, არამედ „ყოველი ქვეყნით“ ერთიანი ქვეყნით. მაგრამ აქამდე ჯერ შორს იყო... (მ—2, 2. ფურც. 44).

8. დავით აღმაშენებელი ყველაზე მკაფიო გამოხატულებაა „ახალი ქუეყანის“ შექმნისათვის ბრძოლაში. ეს ბრძოლა მას არც დაუწყია, ისევე როგორც მას არც დაუმთავრებია ის. საქართველოს პოლიტიკური გაერთიანება ერთ მონარქიად ამ პროცესის გამოხატულება იყო, მაგრამ მეფის პიროვნებაში გაერთიანება ამ სამეფოებისა (აფხაზთა და ქართველთა, რანთა და კახთა და სომეხთა მეფისა და...) — გაერთიანების ეს სახე შემდგომ ახალ საფეხურზე ასვლას მოითხოვდა, ახალი შინაარსის გაერთიანებას მოითხოვდა, ერთი საქართველოს წარმოქმნას მოითხოვდა იმის ნაცვლად, რომ ცალკე სამეფოებივე რჩებოდნენ... (გაერთიანებამ საბოლოო პოლიტიკური მარცხით დამთავრებულმა, ის მაინც გააყეთა რომ დამლის შემდეგაც საქართველოები დარჩნენ მესხეთსა და კახეთ-პერეთში, ქართლში, იმერეთში, გუ-



რიაში და ოდიშ-აფხაზეთში. და ეს არა მარტო სახელად, კრამელ
საქმიან შინაარსიანად ვეფხისტყაოსნის კულტურის ტყეფიანული
ნა (და არა მხოლოდ მართმადიდებლური რელიგიისა). ხიზლიჩიძე

ახალი ქვეყანა „საქართველო“ ეს იქნებოდა, ან უკეთ,
 უნდა ყოფილიყო მეფის ერთიანი „საგამგეო ქვეყანა, რომელსაც
 წარმართაუდნენ ამ „საგამგეოს“ „მგენი“ და „მოურავნი“ (ურთად
 დამახასიათებელია ეს ტერმინები: „საგამგეო“, „მგენი“ და „მო-
 ურავნი“, რომელნიც ნათლად მიუთითებენ შექმნილ ტენდენ-
 ციას... არსებითად ასეთი „საგამგეო“ იყო „საგვაზირო“, რო-
 მელსაც, როგორც დაწესებულებას, დავითის დროს ჩაეყარა სა-
 ფუძველი... და ქვეყნის შემდგომი განვითარებისაგან იყო დამოკი-
 დებული მგე-მოურავებად დარჩებოდნენ ეს ვაზირ-ერისთა-
 ვები, თუ მთავარ-დარბაისლებად გადაიქცეოდნენ...).

ალარც ქართლის ერისთავი, არც თრიალეთის, არც თბილისის
 საამირო, არც აბულეთის ძენი და არც სხვა ასეთები... არც კახეთ-
 შერეთი არც მესხეთ-ჯავახეთის პატრონნი და მით უფრო აფხაზე-
 თი, — ყველაფერს სამეფო საგამგეოდ აქცევს. მთავრებს ციხეებს
 ქვეყნებით ართმევს, სამეფოებს იპყრობს, საამიროებს აუქმებს, ქა-
 ლაქებს იერთებს, თურქებს ერეკება, დაპყრობილი ქვეყნების
 მმართველად, „ზედამხედველად“ ვაზირ ბედიელ-ალავერდელს ნიშ-
 ნავს, ყველაფერს აშენებს. ერთი სიტყვით, ახლად იპყრობს საქარ-
 თველოს, ახლად აწყობს მის მართვა-გამგეობას, ქმნის ახალ ქვე-
 ყანას — საქართველოს (მ—2,7. ფურც. 29—30).

9. ქცა II, ისტ. აზმ. 33, 40, 49

1185 წ.

თამარმა მსახურთუხუცესობა უბოძა ვარ-
 დან დადიანსა.

ეს ვარდან დადიანი მსახურთუხუცესი სხვა დიდ მოლაშქრეებ-
 თან ერთად „თუთ მეფისა მჭურეტელობასა შინა“ ძლიერად ლაშ-
 ქრობს რაჭის პირს...

იგივე მსახურთუხუცესი არის „ლიხთ-აქათ პატრონი ორბე-
 თისა და კაენისა, ლიხთ-იქით ნიკოფსამდის
 უცილობელად“... მქონებელი.

ამავე დროს ლიხთიქით ხომ იყვნენ ხუთი (ერისთავთ) ერის-
 თავი: სუანთა, რაჭის და თაოირის, ცხუმის, არგუეთის, ოდიშის
 (33—34).



ადამიანს შეეძლო ექვი შეეტანა ვარდან დადიანის ამ უცდლო-
 ბელად მჭონებლობაზე, რომ იქვე დამოწმებული არ იყო ნებლობის შინაარსი: ვარდან დადიანი ქუეშის ციხეში და.
 ვარდანი „რეცა პატრონისა წადილითა“ მივიდა გეგუთს. ის თა-
 მარის მოლაღატე და რუსის (ალბათ ვარდანის მავალითზე განმარ-
 ტავს ვახუშტი დადიანობას) მომხრე აღმოჩნდა. „შეყარა ყოველი
 სუანეთი და აფხაზეთი, საეგროჲ, გურიჲ, სა-
 ნოქალაქო, რაქა, თაკუერი და არგუეთი. მომ-
 რთველმან სანიგთა და ქეშიგთამან აფიცა რუსისა გამეფებისა და
 მისის მეფე-ყოფისათჳს დიდებულნი და ლაშქარნი ქუეყანისანი“
 (4914).

ისე ჩანს, რომ მსახურთუხუცეს ვარდან დადი-
 ანს ლიხთიქითი ნიკოფსამდის მართლაც
 უცილობლად ჰქონია, ე. ი. რაღაცა მხრით მას ამ ქვეყნებ-
 ზე ხელი მიუწოდებოდა. საფიქრებელია „ძველი სამეფოს“
 ერთიანი სამხედრო მეთაური იყო და მას ემორჩილებოდნენ ლიხთ-
 იქითის ერისთავები. შეიძლება ვიფიქროთ, რომ ვარდან დადიანი
 მსახურთუხუცესს მთელი მხარის ზედამხედველი იყო,
 როგორც სამეფო კარის ხელისუფალი, ისევე
 როგორც ზაქარია ამირსპასალარი, ან ბოცო სამცხისა სპასალარი...

ეს ლიხთიქითი მაინც ერთ ქვეყნად არის, როგორც ეტყო-
 ბა, ნავულისხმევი... (მ—2, 11. ფურც. 33—34).

10. ქცა II, ისტ. აზმ. 49, 51

მსახურთუხუცესი ვარდან დადიანი იყო „ლიხთ-აქით პატრო-
 ნი ორბეთისა და კაენისა“...

ივანე ვარდანის ძე იყო „პატრონი ვაგისა“, მამა იყო
 „პატრონი კაიწონისა“ (51).

ამჟამად „პატრონის“ ფეოდალური ბუნება: ორბეთი, კაე-
 ნი, ვაგი, თუ კაიწონი ყველა საპატიო საქონელია მეფის მიერ წყა-
 ლობად ბოძებული და არა სამემკვიდრეო საკუთრება (მ—2, 11.
 ფურც. 36).

11. ქცა II, ბ. ე. მ. 12219

მიქაელ მიზიანის ძე მოკვდა. სახელმწიფო უპყონდიდელ-მწიფ-
 ნობართუხუცესად იყო.

თამარ მეფე „ვეედრებოდა ღმერთსა და იგონებდა, აუცილს მიანდოს და ვით, და სპათვისი, და განსაგებელი ღისათვისი... მიმოიხილა ყოველთა ზედა სამეფოსა მთავართა, და განიცადა თუალითა გონებისათა... მოიყვანა ანტონი გლონიესთავის-ძე გარეჯით... ესე დასუეს ვაზირად“.

ვაზირს (მწიგნობართუხუცესს) სამეფო სახლის განსაგებელი აქვს მინდობილი. სახლი აქ მთელ სახელმწიფოს ნიშნავს, ბუნება მისი ისტორიული ამოსავალი მეფის, როგორც ერთ-ერთი ფეოდალის კერძო სახლია: დროთა განმავლობაში მეფის ზელისუფლების ზრდასთან ერთად მისი სახლის მნიშვნელობაც შესაფერისად იცვლება და ის (სახლი) მთელი სახელმწიფოს მმართველობის ცენტრად იქცევა. და აი ამ საგამგეოს სათავეში დგას ვაზირი, რომელიც სამეფო სახლის გამგეა და ამდენადვე სახელმწიფოს გამამ...

შდ. ლაშას „საგამგეოისა ჩემისა მოურავნი“ და დავით აღმაშენებლის „მგენი მუხრანისა“ (მ—2, 7. ფურც. 13).

12. ქცა II, ფ. ა. 268₅

ბასილ უჯარმელიო „თანა იყო ესუქნის, და არა რიდა საწოლსა პატროსამსა მეფისასა, და ჩოჯანიცა აღიჯადა, და მთავრობა მიიტაცა, ამის უწესოებისათვის მოიკლა ბასილი“.

ბასილი ბერი იყო ჭყონდიდე-უჯარმელი. მეფის კარზე ის ბირველი კაცი იყო.

ულუ დავითი აჯანყებულნი ღიბთიმეორ იყო; ბასილიმ მეფის ცოლი აცდუნა და მეფის საქონებლის დაუფლება სცადა „იწყო საურავთაცა ქმნად თვნიერ მეფისა კითხვისა. და მეფისა იმერთ ყოფასა შინა დიადი აწყინა სეფეთა ქუეყანათა, რამეთუ ვითარ თვისთა ზედვიდა. და სიტყუაცა ესრეთ იყო, ვითარმედ ესუქნს თანაყო“.

ამას უწოდებს ჩვენი ავტორი, რომ ბასილიმ მთავრობა მიიტაცაო, არსებითად ეს იყო მეფობის მიტაცება. ან უკეთ სამეფო სახლის მიტაცება...

სეფენი ქუეყანანი... (მ—2, 7. ფურც. 47).

13. ქცა II, ფ. ა. 325

ჩოფანმა გიორგი მეფე „შეიტყბო ვითარცა შვილი, და მოსცა ყოველი საქართველო და ყოველნი მთავარნი საქარ-

თველოსანი, და შვილნი და ვით მეფისანი, და მესხნი, შვილნი ბექასანი“.

ესაა გურჯისტანის ქვეყანა; ასე ბრწყინვალის გამეფებისას საქართველო დაყოფილი იყო სამეფო ქვეყანა, საუფლისწულო ქვეყანანი (შვილნი და ვითისნი) და სამთავრო ქვეყანანი.

საქართველო (ქვეყანა) (მ—2, 7. ფურც. 52).

14. სამეფო ქვეყნის (მეფის დომენის) გაზრდისათვის ბრძოლა ძირითადი მნიშვნელობის ფაქტია ფეოდალური საქართველოს ცხოვრებაში. პატრონყმური ურთიერთობის ხანაში, როცა ქვეყნის მწარმოებელი კლასი ძირითადად იგივე თავისუფალი მოლაშქრენი არიან, როცა აზნაურები მეფის მოხელენი არიან და მწარმოებელ საზოგადოებას მხოლოდ ამდენადვე პატრონობენ, როცა მეფესა და მოლაშქრეთა შორის კავშირი გაწყვეტილი არაა, ასეთ პირობებში სამეფო-სახასოს გადამწყვეტი პოლიტიკური მნიშვნელობა არ შეიძლება ჰქონდეს. ასეთი სამეფო ქვეყანა საერისთავო ქვეყნისაგან არსებითად არც განსხვავდებოდა...

სურათი სრულიად იცვლება მას შემდეგ, რაც პატრონყმობის ნაცვლად ბატონყმობა შემოდის, როცა სამეფო და საერისთავო ქვეყნებს შორის არსებითი განსხვავება ჩნდება, როცა მთავარი, დიდებული, აზნაური (ერისთავიც კი) ადგილებზე ბატონობას იჩემებს, როცა მდაბიორ-მოლაშქრენი გლეხებად იქცნენ და ამ თავიანთ პატრონებს (ახლა ბატონებს) გლეხობით ემორჩილებიან...

ასეთ პირობებში განსხვავება მეფის სახასოსა და საერისთავო ქვეყნებს შორის არსებითია და მეფეს (თუ მას მეფობა უნდოდა) სხვა არა ღარჩენია, თუ არ სამეფო დომენის ზრდა... (მ—2, 7. ფურც. 46).

15. ქცა 11, ისტ. აზმ. 30

„აფრიღონ, აზნაურისა ყმობისაგან ღმრთის მობაძობითა კაცქმნილი, მიიწია მსახურთ-უხუცესობამდის, თმოგვისა და სხუათა ციხეთა და ქუეყანათა პატრონობამდის აღზევებული“...

ესეც ერისთავი იყო.

აქ განსაკუთრებით საყურადღებოა ცნება პატრონი. აფრიღონს უწყალობეს მსახურთუხუცესობა და საერისთავო



ქვეყანა დმოგვი. და ამ ნაწყალობევობ უწყალობე
 ფუძველზე აფრიდონი გახდა პატრონი მისი...
 ზევს „თმოგვისა და სხუთა ცხეთა და ქვეყანათა პატრონო-
 ბამდის“, ამასადამე პატრონი—არაა მესაკუთრე,
 პატრონი ფეოდალური მფლობელია. პატრონობას,
 გამოდის უწყალობებენ, ისევე როგორც წაართმევენ
 კიდევაც...

მაგრამ მეფე ხომ პატრონი იყო, თუმცა ის იყო ქელმწიფე
 პატრონი, ე. ი. ერთადერთი პატრონი იყო მეფე, რომელიც ამ
 პატრონობას უწყალობებდა თავის ყმებს... (მ—2, 11. ფურც. 29).

16.

ქცა II, ისტ. აზმ. 33ა

თამარმაო „...განაჩინა ამირსპასალარი სარგის მკარგბელი,
 კაცი გუარიანი და აღზრდილი ლაშქრობათა შინა და ქაბუჯობათა,
 და უბოძა ლორე სათავეადო და სამთავრო სომხით-
 სა შინა“.

გამოდის, სომხითში არაერთი სამთავრო იგულისხმებოდა:
 გავიცი ხომ სომხითში იყო და ის კი ამ დროს სარგისს კი არა, მის
 საზღის კაცს (ძმას, ბიძაშვილს) ჰქონდა.

ლორე სათავეადო-სამთავროა და იყო სომხითში, ის სომეხთა
 მეფეთა საჭდომი იყო. და აი ეს სამთავრო არა მემკვიდრეობით სა-
 ქონებელი ერთი ფეოდალური გვარისა (ამის წინ ის ხომ ორბელს
 ჰქონდა, შემდეგ ყუბასარს), არამედ წყალობის საგანი იყო, ე. ი.
 საერისთავოდ გასაცემ ქვეყანად იყო ქვეული და, რაც კიდევ
 უფრო საინტერესოა, ეს საერისთავო ქვეყანა (ოდესმე სამეფო,
 ახლა სათავეადო-სამთავრო) ამირსპასალარის სავაზირო
 საქონებელი გამმხდარიყო. ასე რომ ტენდენცია შემ-
 დეგი ჩანს: ვაზირს უწყალობებენ, ანუ ვაზი-
 რის ხელის დანართია საერისთავო (სამთავ-
 რო—სათავეადო) და არა პირუკუ... ამასია ეპოქის
 ნიშანი... (მ—2, 11. ფურც. 30).

17. მთელი ეს წვალება, ეს ბოლომთულებელი ცვლებანი ერ-
 ისთავის, მთავრის, პატრონის, თავადის, ბატო-
 ნის, ქელმწიფის, უფლის, ეს გაღაუღახველი სიძნელენი
 იმ ცნების შინაარსის გამოკვეთისა, ეს ერთიმეორის შესატყვისო-
 ბით ხმარებანი, თუ ნაწილობრივ შესატყვისობით, ყველაფერი



ეს შედეგია ქვეყნის (ქვეის) განვითარების ნაირსახეობისა. ეს ბრძოლა მოხელიდან ლეობამდის (და ვერც ვიპოვეთ ტერმინს, რომელიც ერთ მოვლენას აღნიშნავდეს, რომელიც მეორეში არ გადადიოდეს... ასეთი ტერმინი ფეოდალურმა ურთიერთობამ, სოციალურ-პოლიტიკური ტერმინი, ვერ შექმნა), არის გამოხატულება იმ შინაგანი ძვრების თუ უძრაობის, რომელსაც ქვეყანა (ხევი) განიცდიდა, თუ არ განიცდიდა. და მთელი ეს პოლიტიკური, ადმინისტრაციული ცნებები, აგრე ერთიმეორეში გადახლართულნი, არის გამოსახულება ხევის (ქვეყნის) სოციალურ-ეკონომიური განვითარების თუ განუვითარებლობის (მ—2, 11. ფურც. 31).

[33333333 „სოციალური საბარათები“]

1. ქცა II, ისტ. აზმ. 8618

ქართველ-სომეხთა პაექრობის დროს იოანე კათალიკოსი ეუბნება თამარს: „შემეწიე შენ და ყოველნი ქართველნი, დიდი და მცირე“.

აქ ქართველნი, რა თქმა უნდა, არ ნიშნავს ქართულს; თამარის კარზე, სადაც ეს პაექრობა იგულისხმება, ქართულელებზე მეტი სხვები იყვნენ. აქ ქართველი ფართე გავებითაა ნახმარი და დაპირისპირებულია სომეხთან. ასეთი აქცენტი ტერმინ ქართველს არ დაუკარგავს მთელი ფეოდალური ურთიერთობის განმავლობაში...

აქედან საქართველო — „ქართველების“ (=ქალკედონიტების) ადგილსამყოფელი...

ასე რომ ჩვენი ავტორის ეს სიტყვა-ხმარება „ყოველნი ქართველნი“ მიუთითებს იმას, რომ იგი ამავე აქცენტით ხმარობს ტერმინს (მაინცდამაინც — აქ) საქართველოს წარჩინებულნი (83). (მ—2, 7. ფურც. 4).

2. ქცა II, ისტ. აზმ. 105ა

თამარმა ლაშქარნი შეყარნა იმიერი და ამიერი, ზაქარია მკარგობელი უთავა და სპარსეთს გაისტუმრა.

და ეს იყო... ქართველთა ლაშქარი“ ამ ლაშქრის ერთი რაზმი მარანდელეებს შეება და ვაიმარჯვა ისე, რომ ბრძოლის ველ-



ზე დახოცილთა შორის „ქართველთა კაცთა არცა ერთი იყო ვებოდა“ და „შაქარია მხარგრძელს და მის მხლებელთ ნაოჭანს ვიღვინა გილზე „კაცისა ქართველისა ვერ პოვნა უკვრდათ“ და „შაქარია გამხიარულდა, რომელ არც ერთი კაცი მომკვლარყო ქართველი“.

ასევე თავრეველებმა განიზრახეს, „რათა ხარკის მიცემითა, და ძლენითა და შევრდომითა და ზენარისა თხოვნითა დაამშვდნეს ქართველნი. თავადნი და სპანი“. ასეთი დაპირებით — განკვრდეს ყოველნი წარჩინებულნი ქართველთანი, შაქარიაცა და ივანე მკარგრძელნი; აღუთქუეს მშვდობა... მოვიდეს ყადნი, ხოჯანი, დარგეშნი და ყოველნი თავადნი თავრეველისანი... და მიმართეს მიანას... ცნა მელიქმან მიანისამან მიხლვა ქართველთა და ქმნული თავრეველთა. ითხოვა მანცა მშვდობა... უსმინა შაქარია“...

უდავოა თითქო, რომ ქართველნი აქ ნიშნავს მთელს საქართველოს მკვიდრს (მ—2, 7. ფურც. 7).

3. ქცა II, ისტ. აზმ. 107—108

სპარსეთის შუა გულიდან „შემოიქცეს გამარჯუებულნი და ძლევა-შემოსილნი ქართველნი. ქართველთა ნათესავი ვერავინ მიწევილ იყო ლაშქრად, არა მეფე, არა მთავარი“...

ამ დროს მიანას ვილაცას ტყუილი ეთქვა, რომ დიდმა სულთანმა და გილანელებმა „ყოველგნით გზა შეუკრეს ქართველთა და მოსრნეს და მოსწყვდნეს, რომელ არცა ერთი კაცი განერა ეგოდენისა სიმრავლისაგან, არცა მთხრობელი მივა საქართველოთა“.

აქაც, „ქართველი“ საქართველოს მკვიდრს აღნიშნავს და ამის პირდაპირი მითითებაც აქვია: „არცა მთხრობელი მივა საქართველოთა“. მაგრამ აქ საინტერესოა აგრეთვე მეორე რამ: საქართველოთას ხმარება მრავლობით რიცხვში.

ჩანს ავტორის წარმოდგენაში საქართველო მრავალთქვეყნიანაგან შემდგარი ერთი ქვეყანაა.

საქართველო შედგება საქართველოებისაგან (როგორც ეს გვიან ხანშიაც ესმოდათ).

ყოველი საქართველო ესაა საქართველო ქვეყანანი (მ—2, 7. ფურც. 8).



ჯალალედინი ეუბნება ავგ ათაბაგს: „არა მოვედ შენს მშველელსა და მშველდობისათვის“.

ერთი სიტყვით, ქამთაალმწერლის, ამ XIV საუკუნის მწერლის, პოლიტიკურ ლექსიკონში მხოლოდ „საქართველოა“, რომელშიაც იგულისხმება კავკასიის-საქრისტიანო (ისე როგორც ეს გაიგეს მონგოლებმა), სომხეთით, საქრისტიანო შარვანით: შაჰანშა და შარვანშა ეს იყო საქართველოს ქვეყანა, საკუთრივ საქართველოს ქვეყანა. საქრისტიანო ქვეყანა...

ქამთაალმწერლის პოლიტიკური შეხედულება ამ მხრით უკიდურესად გამოკვეთილია და შექმნილია იმ ვითარებაში (XIV ს.), როცა ისტორიულ მოვლენათა გამო საქართველო გარკვეულ ფარგლებში იქნა აღიარებული მონგოლთა მიერ (მ—2, 7. ფურც. 22).

„...ოთხთა ნოინთა მიერ განეგებოდა ქუეყანა საბრძანებელისა მათისა. პირველად რომელთარი, რომელ არს ხუარასანი, ერაცი, ადარბადავანი, მოვაკანი, ბარდავი, შარვანი, საქართველო ყოველი, ხლათი და საბერძნეთი დიდი, ვადრე ასიადმდე“.

ზოგი ქვეყანა ქართული წარმოებითაა აღნიშნული (საქართველო, საბერძნეთი), ზოგი ქალაქის სახელით (ბარდავი, ხლათი).

საქართველო ყოველი-ში იგულისხმება, ცხადია, სომხეთი, რომელიც ჩვენი ავტორის მიერ ცალკე ქვეყნად არსად იხსენიება. მონგოლებიც ხომ სომხეთს „გურჯისტანში“ გულისხმობდნენ (მ—2, 7. ფურც. 35).

6. უნდა ხაზგასმით ვთქვა — ქუეყანა ყოველი საქართველო, რაც აგრე ნიშანდობლივ ჩანს მეფის ტიტულატურაში... უნდა ავხსნა კერძოდ რას ნიშნავს სომეხთა მეფე, შაჰანშა და შარვანშა. შეიძლება შევეხოთ რანთა და კახთას შინაარსს. რანი განჯის მიმართულებით ქუემო სანაპირო (პერეთი) და ხაჩენი. შაჰანშა — ანისის ქუეყნის მეფე. შირვანშა — შემახის მიმართულებით (საარიშინო).

რა პრინციპით ხელმძღვანელობდნენ ყოველი საქართველოს პოლიტიკოსები? არც ერთი მაჰმადიანურად მიჩნეული ქვეყანა საქართველოში უშუალოდ არ შემოდიოდა, ისინი მოხარვე, ყმად-



ნაფიცები იყვნენ. საქართველო კავკასიის ქრეტიანული
 ანეთს ეწოდებოდა. სომხეთის, თუ ალბანეთის სპეციალური
 ტიანო, ამდენადვე, საქართველოს სახელმწიფო იყო. ის რასაც
 მონგოლებმა გურჯისტანი უწოდეს (მ—2, 7. ფურც. 39).

7. იტყვიან, ამბობენ, ფიქრობენ, თითქო მთელი მიწა-წყალი
 ძველი (კავკასია), ერთი ქართველური მოდგმით იყო დასახლებუ-
 ლი. და ეს სწირდებათ იმ თეზის ვითომ დასამტკიცებლად, რომ სა-
 ქართველო მუდამ იყო... ჯერ ერთი, ეს ყოველად მცდარი შეხე-
 დულებაა (ამას მოწმობს ტომონიმია. ქართველები, თუ საერთოდ
 მოსვლაზე მიდგებოდა საქმე, უფრო გვიან მოსულნი ჩანან ვიდრე
 სხვები), მაგრამ თუნდაც რომ დამტკიცდეს ქართველთა ასეთი
 ავტოქტონობა, განა ეს იქნებოდა იმის საბუთი, რომ იმ უძველეს
 დროს „საქართველო“ იყო? „საქართველო“ არის „ქვეყანა“
 ისტორიული კატეგორია...

ეტყვათ მთელი მსოფლიო ქართველური მოდგმით იყო დასახ-
 ლებული. ეს განა „საქართველო“ იქნებოდა?

- საქართველო უფლებრივი ცნებაა, იმ ქვეყნის სახელია, რომე-
 ლიც ათვისებული აქვს გარკვეულ ორგანიზაციას მეურნეობრივად,
 კულტურულად, პოლიტიკურად, სადაც ქართველი, როგორც ამ ორ-
 განიზაციის წევრი მფლობელობს. მაგრამ საქართველო არაა მხო-
 ლოდ ქართველური სისხლით მონათესავეთა მიერ დასახლებული
 ადგილი (მ—2, 4. ფურც. 1).

8. ზოგიერთის შეცდომა იმაშია, რომ მათ ტერიტორია (ქვეყა-
 ნა) გეოგრაფიული და ტერიტორია (=ქვეყანა) ისტორიული ერთი
 და იგივე ჰგონიათ, რომ ქვეყანა (ისტორიული) მუდამ ცვლი-
 ლებას განიცდის, რომ ქვეყანა (ისტორიული) სულ სხვაა გეაროვ-
 ნული, მონათმფლობელური, ფეოდალური, ბურჟუაზიული, სოცი-
 ალისტური, რომ ისტორიული ქვეყანა ესაა გეოგრაფიული სივრ-
 ცის ადამიანის მიერ ათვისებულობის ხარისხი.

ჩვენს ისტორიკოსებს (და მით უფრო არაისტო-
 რიკოსებს) ჰგონიათ, რომ „საქართველო“ in principe სულ მუდამ
 იყო იქ, სადაც ქართველთ მოდგმა ცხოვრობდა. არაა საჭირო გრძე-
 ლი საუბარი იმისათვის, რომ ასეთი შეხედულება მცდარია. ქართ-
 ველი მოდგმის განსახლების ტერიტორიაზე რამდენი სხვადასხვა
 ორგანიზაცია, სხვადასხვა წარმოებულ-კულტურული
 ორგანიზაცია არსებულა, ე. ი. რამდენი სხვადასხვა „ხალხი“



არსებულა. ქვეყანა სწორედ თითოეულ გერმანულ განიზაციაა და არა ტერიტორია და მასზედ მსხდვე ტერიტორია და მოდგმა (ეთნიკური) შეიძლება დიდხანს უცვლელი რჩებოდეს, მაშინ როცა ქვეყანა მრავალგზის იცვლებოდეს: წინაკლასობრივი ქვეყანა, მონათმფლობელური ქვეყანა, ფეოდალური ქვეყანა და ა. შ. და პირუკუ: ისტორიული ქვეყანა შეიძლება დარჩეს და გეოგრაფიული ტერიტორია და მოდგმაც კი შეიცვალოს (თუმცა უფრო იშვიათად). ერთი სიტყვით, გეოგრაფიული ტერიტორია მასზე მოსახლე მოდგმით და ისტორიული ქვეყანა (ე. ი. წარმოებითი ორგანიზაცია) ერთიმეორეს არ ფარავენ, ერთიმეორეს არ უღრიან. ქართველთა მოდგმა იმ ძველი დროიდანვე (თუ დასაბამითვანვე არა) გარკვეულ ტერიტორიაზე ივლისსხმება, მაგრამ იმავე დროიდანვე „საქართველო“ სრულიადაც არ ყოფილა. დღეს არაეინ დავობს, რომ ეს ტერმინი („საქართველო“) შედარებით გვიან წარმოიშვა (X საუკუნეში, შეიძლება ცოტა უფრო ადრეც), მაგრამ სამწუხაროდ იმ ფაქტს არაეინ უკვირდება, თუ რატომ სწორედ ამ დროს წარმოიშვა ეს ტერმინი... ამავე დროს ეს ფაქტი თვალსაჩინო მოწმობაა იმისა, რომ ფეოდალურ წარმოებითა ორგანიზაციამ ამ ორგანიზაციისათვის ახალი სახელი მოითხოვა, რომ ძველმა ტერმინმა „ქართლმა“ ვერ მოიცვა ახალი ორგანიზაცია. აქვე ხაზგასმულია, რომ ეს ახალი ორგანიზაცია გადაცდა ძველი ეთნიკური წარმოშობის ტერმინით მოცულ საზღვრებს. საქართველო მხოლოდ იმ ტერიტორიის და იმ მოდგმის სახელი კი არ არის, ანუ უკეთ „საქართველოში“ მხოლოდ ის ტერიტორია და მოდგმა კი არ იგულისხმება, არამედ ის გაერთიანება, სადაც „ქართველი“ გადაწვდება. ამ დროს „ქართველი“ ტერიტორიული ქართლის მკვიდრს კი არ ნიშნავს, არამედ გარკვეული ნიშნების მატარებელ ადამიანს, გარკვეული კულტურული იერის მატარებელ ადამიანს, დამოუკიდებლად მისი სადაურობა-წარმოშობისა. ქართული ფეოდალური ურთიერთობის — ვეფხისტყაოსნის ფეოდალური კულტურით, ქართული ენით და ქართული სარწმუნოებით (მ—2, 4. ფურც. 2—3).



9. გვიანფეოდალურ ხანაში რომ ახალი "ქვეყნები" გაჩნდა ძველი საერისთავოები რომ ეს გარემოება ვახუშტის შენიშნა და თავისი ატლასიც ასეთი შინა-არსისა შექმნა (საჭიროა ვახუშტის ატლასის იმ თვალსაზრისით განხილვა, ჩვენება იმისა, თუ როგორ ესახებოდა ვახუშტის საქართველოს ტერიტორიის ისტორია...) (მ—2, 1. ფურც. 3).

ნ ა წ ი ლ ი II

ქ ა რ თ ლ ი

[მთა მართლი, არმაზი, მცხეთა]

1. ვახუშტი, აღწერა 55

ახალქალაქურის „დასავლით მცირე ქვევი ქართლისა, სკის მისსავე (ე. ი. „ქართლის“ — ნ. ბ.) მთას, (ვახუშტი აღასტურებს, რომ იყო ქართლის მთა — ნ. ბ.) და მოდის ჩრდილოთ. აქა არს ციხე, რომელი აღამენა ქართლოს და უწოდა სახელი თვისი, არაოდეს შემუსვრილი მტერთაგან, რომელი დადგა ყრუს მოსვლასაცა. ამ ადგილის გამო ეწოდა ამ ქვეყანათა ქართლი. ა მეფემან ფარნაოზ ამართა აქა კერპი, არმაზ სახელისა თვისისა, და მის გამო ეწოდა არმაზი ადგილსა ამას. და დაეფლა ქართლოს აქავე, და ფარნაოზცა წინაშე კერპისა თვისისა. არამედ კერპისა ამის მსახურნი რომელნი იყუნენ, იგინი იყუნენ ს ა ქ ა რ თ ვ ე ლ ო. ბოლო შემდგომად შემუსრა კერპი ესე წმიდამან ნინომ. არამედ იყო ქალაქი არმაზი აქითგან, ვიდრე ნაქულბაქევამდე, და ყრუსაგან და შემდგომად მისა მოოკრდა, ბოლო აწ არს დაბნები“.

(„საქართველო“ ტერმინი ვახუშტის იურიდიული შინაარსით ესმის). ვახუშტი თითქო მთა ქართლს გულისხმობს (6, 4. ფურც. 58).

2. ქცა I, ლეონტი 2712

„და დაჯდა საურმაგ მცხეთასა მეფედ. და უმატა ყოველთა სი-
მაგრეთა მცხეთისა და ქართლისათა (var. ქართლისა და მცხეთისა-
თა M.) და მან შექმნა ორნი კერპნი, აინინა და დანანა, და აღმართ-
ნა გზასა ზედა მცხეთისასა“.



ამ ქართლი „მცხეთის“ ღირებულების ცნება, ე. ი. სტატუსი გრაფიკულ პუნქტია, როგორც მცხეთა და არა „ქვეყანაში“...
 ლი“. ის არ შეიძლება ქვეყანა ქართლი იყოს, რადგან მაშინ ამ ქვეყანაში იყო მცხეთაც...

(ზომ არ შეიძლება მაგალითად გამოთქმა, რომ მტერმა დაარღვია ვორის ციხე და ქართლის ციხეები). ასე რომ ამ დაღასტურებულა ორი სახელის პარალელურად არსებობა მცხეთა და ქართლი

საინტერესოა, რომ „მოქცევაჲ“ საურმავეს მიაწერს არმაზის შენებას...

ლეონტიმ (თუ მან „მოქცევაჲთ“ ისარგებლა) ჩანს „არმაზის“ შესატყვისი ძველი სახელი იხმარა.

ე. ი. გამოდის, რომ არმაზი უკვე არსებობდა და სახელი ქართლი კიდევ იხმარებოდა (და დიდხანს ალბათ)... (მ—2, 3. ფურც. 157).

3. ქცა I, ჟუანშერი, 20219

„ცნეს სპარსთა, ვითარმედ დამძიმდა ვახტანგ წყლულებისაგან, მოაოკრეს ტფილისი და არმაზი ქართლი (ანდა: არმაზი ქალაქი), ხოლო მცხეთა ვერ დაიპყრეს, გარნა რომელი ზღუდესა გარეგნით იყო, მოაოკრეს, რომელი — იგი მუხნარით და არავუსა ხერთვისსა იყო“.

სიმონ ყაუხჩიშვილის გაგება, რომ ამ არმაზის ძველი სახელი („ქართლი“) იგულისხმება, არაა მართებული. უნდა „არმაზი ქალაქი“, როგორც ეს დაუცავს ქცას ვარიანტების უმრავლესობას (მ—2, 4. ფურც. 67).

4. ქართველი ერის ისტორია I, 1960, გვ. 452

ასწერს არმაზის ხევის სამარხებს (ასპარუგის...) და დაასკვნის: „ის გარემოება, რომ ამ სამარხებს კავშირი აქვს არმაზის ადგილთან, ნათლად გვიჩვენებს თუ რა ადგილას მდებარეობდა საქართველოს უძველესი დედა ქალაქი“.

ივანე ჯავახიშვილმა მაშინ არ იცოდა ბავინეთის შესახებ (გათხრები მაშინ ჯერ კიდევ არ იყო) და გასაგებია ამ ნეკროპოლით მსჯელობდა, არმაზს (= ქართლს) უკავშირებდა მას და დედაქალაქსაც იქ ვარაუდობდა.



ბაგინეთის აღმოჩენებმა ჩვენს არქეოლოგებს სხვა ეჭრითაა
 ქმნა, ე. ი. რომ დედაქალაქი ბაგინეთს (არმოზიკე) იყო მდებარეობდა
 მართლაც იმ მხრით, რომ დედაქალაქი (შიდაციხე) მართლაც აქ
 ბაგინეთში იყო, და ქალაქიც აქვე იყო, მაგრამ უმართებლოდ მი-
 ჩრდილულ იქნა არმაზი (ქართლი), სადაც მართლაც უნდა ყოფი-
 ლიყო უძველესი „ქალაქი“, (შეიძლება დედაქალაქი) ქართლი
 (ქართლი გორას დაბა, ლარსნის გვერდით...). პიტიაზშები ამას შერ-
 ჩნენ, მეფეები ბაგინეთში გადასახლდნენ.

ქართლი — მთა, ორი არმაზი. არმაზის ციხე ხომ რეა-
 ლობა... ასევე არმოზიკე (= ბაგინეთი) (6, 4. ფურც. 78).

5. ერთი შეხედვაც კი საკმაოა, თითქო, იმის მტკიცებისა-
 თვის, რომ ბაგინეთის სამკუთხედი იდეალური საციხე-ქალაქი აღ-
 გილია, მაგრამ ეს ასეა გვიან, — საზოგადოების დიდი დაწინაუ-
 რების პირობებში, როცა საზოგადოებას იმისათვის ძალა და განვი-
 თარება შესწევდა, რომ შედარებით ნებისმიერად შეერჩია საციხე-
 ქალაქი ადგილი. პირველყოფილ საცხოვრებელი გორა-ბორცვის
 ნიშნები აქ არა ჩანს, არც ბუნებრივი სიმაგრე, ასეთ გორებს რომ
 ახასიათებს (განკიდული, განმხოლოებული, ამოზიდული), არც წყა-
 ლი. მტკვარი ბაგინეთს, საფიქრებელია, მას შემდეგ მოემსახურა,
 რაც არმაზის ცხრიდან ფარნაეაზმა ზღუდე „წყალს“, ე. ი. მტკვარს
 მიაბჯინა, მაგრამ ამ დროს უკვე ბაგინეთელებს იმოდენა ძალა შეს-
 წევდათ, რომ შორიდან (ქარსნიდან) შემოუყვანიათ შიდაციხეში დი-
 დის ცოდნით ნაგები მილის წყარო, კოლოსალური სისქის კედლის
 ქვეშ რომ გამოუტარებიათ. ასე რომ ყველაფერი ეს გვიანი დროის
 მოვლენებია, ისევე როგორც კლდეკარი, დაბლა ქალაქსა და შიდა-
 ციხეს რომ აერთებს.

ამიტომ ჩვენი თეზისი ისაა, რომ ბაგინეთის შიდაციხე, სულ-
 ერთია საიდანაც არ უნდა მოსულიყოს მისი მშენებელი საზოგადო-
 ება, ქვემოთ, მტკვარის პირიდან (აწინდელი რკინიგზის სადგურის
 მიდამო), თუ აწინდელი არმაზის ხევიდან, — ეს შენებულება (ში-
 დაციხე სამეფო რეზიდენცია) ნაგვიანევი და გულისხმობს, რომ
 მისი წარმომშობი საზოგადოება სხვაგან მოიწიფა.

ჩვენს ამ დასკვნას, თითქო, ეთანხმება და ამტკიცებს ქართუ-
 ლი წერილობითი წყარო („მოქცევაჲ“), რომელსაც საგულისხმე-
 რო ნიშანდობლივობით დაუტყავს გადმოცემა (შეიძლება წერილო-
 ბით) „არმაზის კერძი ქალაქისა“ და შიდაციხის მშენებლობა გამა-



ურების შესახებ პირველ ქართველ მეფეთა მიერ (ფარნავაზ, სარგის, მარკიან, არსოკ, არიკ)...

ბუნებრივად საგულისხმებელია თითქო, რომ ბაგინეთის წარმომშობი მოსახლეობა მტკვრის მარჯვენა ნაპირზევე ყოფილიყო („ძველი მცხეთა“). მაგრამ სრულიად უჩვეულო რელიეფი საეკვოს ხდის ასეთ მოსაზრებას. მაინცდამაინც, სანამ ჩვენ ვერ აღმოგვიჩენია ამის დამამტკიცებელი არქეოლოგიური ძეგლები (გორათა ხანის კულტურა), „ძველი მცხეთის“ აქ გულებზე საეკვოა (და „მოქცევაჲს“ საამისო ცნობა სხვაგვარად უნდა იქნეს გაგებული). ჩვენ არ ფავიწყდება რა თქმა უნდა, რომ ხსენებულ მიდამოში დიდი მცხეთის ხანაში ქალაქური მოსახლეობა იყო („არმაზის კერძი ქალაქი“), მაგრამ ეს ფაქტი ვერ უარყოფს იმ ვარაუდს, სანამ სხვა რაიმე ჩვენებანი არ მოგვეპოვება, რომ ეს „არმაზის კერძი ქალაქი“ მეფობის ხანაში (დიდი მცხეთის შექმნის ხანაში) შეიძლება იყოს წარმომშობილი, როდესაც ვეება ზეობა დევის ნამუხლიდან ციხედიდამდე ერთიან სიმაგრედ ფარდაიქმნა...

არქეოლოგიური მონაპოვარიც თითქო მხარს უჭერს ამ ჩვენს მოსაზრებას შიდაციხის ნაგვიანეობის შესახებ. ორიგინალური ვითარებაა — და ეს თავისთავად მეტყველი მოწმობაა: ძველი ქალაქების შიდაციხე, როგორც წესი, უძველესი ნაგვიანეობაა — გორა, დედაციხე — ჩვენს შემთხვევაში კი ის ნაგვიანეობა.

ასეთ პირობებში ხომ არ შეიძლება დაეუშვათ, რომ არმაზის კერძი ქალაქი და მისი შიდაციხე „შიდა ქალაქის“, ე.ი. საკუთრივ მცხეთის განვითარების შედეგია? არქეოლოგიური მონაცემები დღეს რომ მოგვეპოვება, ასეთი მოსაზრებისათვის მარჯველ გამოდგებოდა (სამთავროს სამაროვანი, მცხეთა გორა, ბელტის ციხე), ასეთ მოსაზრებას არც ლეონტი (თუ მისი წყარო) უარყოფდა, მაინცდამაინც ლეონტით მცხეთა დიდის ხნით წინ უსწრებდა არმაზ ციხეს...

მაგრამ ლეონტის მოვპოვება სხვა რიგის ცნობაც, რომლის ნადაგზე შესაძლებელი ხდება დიდი მცხეთის განვითარების სულ სხვა სურათის მეცნიერული ვარაუდი...

როგორც „მოქცევაჲს“, ისე ლეონტი ქართველებს ქართლში შედარებით გვიან მოსულად წარმოგვიდგენენ. „მოქცევაჲს“ ეს გადმოსახლება ქართლიდან მოხდა ალექსანდრე მაკედონელის დროს (და მისი შემწეობით); ლეონტით კი პირველი ქართლოსიანი (ქართლოსი) თავისი ნათესავით არ არატ-მასისის ქვეყნიდან მოვიდა, თარგამოსის შემწეობით, უკეთ მიამ თარგამოსმა წი-



ლად არგუნა მას ეს ქვეყანა: „მისცა ქართლოსს და უჩინა სახელი-
რი“ (4), (ზომ არ შეიძლება ამ ორი წყაროს — „მოქცევაჲსა ლეონტის
ერთს სათავეზე მიუთითებდეს არ ი ა ნ - ქ ა რ თ ლ ი“ და
ა რ ა რ ა ტ ი?..) ქართლოსის მოსვლა მისი ნათესავით, რა თქმა უნ-
და, დიდად უფრო ადრე იგულისხმება, ვიდრე აზოს მიერ თერამე-
ტი სახლის მოყვანა არიან ქართლიდან...

„მოქცევაჲთ“ აზრ „დაჯდა ძუელ მცხეთას“. მამასადა-
მე მისი მოსვლისას „ძუელი მცხეთა“ უცვვე არსებობდა. ან შეიძლე-
ბა „ძუელი მცხეთა“, წყაროს დროის, საგეოგრაფიო სახელი იყო.
შდრ. ძველი ანაგა, ძველი გავაზი... ასე რომ მერვე მეფის ბრატ-
მანის დროს „მცხეთას ქალაქი დაეწყო“ მხოლოდ იმას შეიძლება
ნიშნავდეს, რომ მცხეთას ქალაქი დაეწყო, და არა საერთოდ
ცხოვრება (და „მოქცევაჲ“ ამას ვერ იტყვოდა: ასეთი ცნობისათვის,
ასეთი გადმოცემის შექმნისათვის საფუძველი არ არსებობდა).

ლეონტით კი, სურათი სულ სხვა სახით წარმოგვიდგება. თუ
„მოქცევაჲთ“ პირველშენებული საცხოვრისი, მეფის სადგომი „ძუ-
ელი მცხეთა“ იყო (= ქალაქობამდელი მცხეთა), ლეონტით „ესე
ქართლოს მოვიდა პირველად ადგილსა მას, სადა შეერთვს არაგვ
მტკუარსა, და განვიდა მთასა მას ზედა, რომელსა ეწოდებინს არმა-
ზი. და პირველად შექმნა სიმაგრენი მას ზედა,
და იშენა მუნ ზედა სახლი, და უწოდა მთასა
მას სახელითა თვისისა ქართლი“ (8).

რაც შეეხება მცხეთას, ლეონტით მისი აშენება მიეწერება ქარ-
თლოსის ძეს მცხეთოსს, — „და მანვე აღაშენა ქალაქი შესაყრე-
ბელსა შორის მტკურისა და არაგვსასა, და უწოდა სახელი თვისი
მცხეთა“ (9).

ამრიგად, ლეონტით, მტკურისა და არაგვის შესართავში ქართ-
ლოსი მოვიდა თავისი ნათესავით და რეზიდენცია დაიღო არა მცხე-
თას, არამედ ქართლის მთაზე და მხოლოდ მისმა შვილმა მცხეთოსს-
მა, რომლის საყოფელი იგივე მამისეული რეზიდენცია (ქართლი-არ-
მაზი) იყო, აღაშენა ქალაქი მცხეთა.

ამყარად შეიმჩნევა ორი სხვადასხვა წყაროს არსებობა. თუ
ასე არა, ლეონტი მროველს ასეთ ძლიერ შემოქმედებით ინიცია-
ტივას ვერ მივაწერდით: აქაოდა „მოქცევაჲს“ ჩვენამდე მოღწეუ-
ლი ვარიანტი აგრე გარდაქმნაო. ერთი ინდივიდის შემოქმედების
ნაყოფად ძნელია ასეთი არსებითი გადასხვაფერება წერილობითი
სახით არსებული გადმოცემისა. თანაც ლეონტი არც მაინცადაამინც-
დიდი შემოქმედი ჩანს... ამიტომ უფრო მართებული იქნებოდა ფიქ-



რი, რომ არსებობდა ძველადვე შემუშავებული ორი ზეპირგაღმრე-
ცმა. ქართველთა ცხოვრებას, როგორც ერთით ისე მეორეც მტკვრისა და არაგვის ხერთვისში ეყრება საფუძველი. ენა-
სიით ეს ცხოვრება „ძველ მცხეთას“ დაიწყო ალექსანდრე მაკე-
დონელის დროს; მეორე ვერსიით ეს მოხდა ძველისძველ დროს და
ცხოვრება დაიწყო არა ძველ მცხეთას არიან ქართლიდან მოსულ
ქართველთა მეფის ძის აზონის თაოსნობით, არამედ ცხოვრება და-
წყო ქართლის მთაზე თარგამოსის ძე ქართლოსის თაოსნობით.

საერთოდ, შეიძლება ითქვას: „მოქცევაჲს“ ცნობები უფრო
რეალურ-ისტორიულ შთაბეჭდილებას სტოვებენ და უფრო სარ-
წმუნოდ გამოიყურებიან, მაგრამ ეს შენიშვნა შეიძლება შეეხებოდ-
დეს მცხეთის განვითარების უფრო გვიან ხანას. რაც შეეხება ქართ-
ლის ისტორიის უძველეს პერიოდს, აქ ლეონტის ჩვენებანი არაერთ
მნიშვნელოვანსა და სარწმუნო მითითებებს შეიცავს (უპირატესად
ისტორიული გეოგრაფიის ხასიათისას). თანაც გასათვალისწინე-
ბელია, ასეთი შედარებისას, ის გარემოება, რომ „მოქცევაჲ“ და
ლეონტი სხვადასხვა მიზნებს ისახავენ. „მოქცევაჲ“ თითქო გან-
ზრახ ამოკლებს მოთხრობას ე. წ. წარმართული ხანისას, მისთვის
ეს ხანა შესავალია მთავარი ამოცანის გადმოსაცემად (წინოს მიერ
ქართლის მოქცევა), ლეონტისათვის კი „მამათა და მეფეთა ცხოვ-
რება“ შესავალი კი არ არის, არამედ მისი ისტორიული მოთხრო-
ბის უმთავრესი ნაწილია (მოქცევის ვრცელი მოთხრობა აქ, რო-
გორც ეს აკად. კ. კეკელიძემ გამოარკვია, შემდეგ არის ქცას რო-
ნელიდაც რედაქტორის მიერ შეტანილი).

რაცინდ ზღაპრული ხასიათისა არ უნდა გვეჩვენებოდეს ლეონ-
ტის მოთხრობა მამათა და მეფეთა შესახებ (იხ. აკად. კ. კეკელიძე)
ის მაინც უდავოა, რომ ეს ზღაპრული მოთხრობა აგებულია გარკ-
ვეულ ისტორიულ მონაცემებზე, რომელთა აღმოჩენა ჩვენი პირდა-
პირი მოვალეობაა და სწორედ ამ ამოცანას ისახავს მიზნად ამ წყა-
როს მეცნიერული კრიტიკა, რაც, სიამოვნებით უნდა აღინიშნოს,
საქმით წარმატებით ხორციელდება ჩვენს ისტორიოგრაფიაში. ის-
ტორია-ფილოლოგიის, არქეოლოგიის და სხვა დისციპლინების მო-
ნაცემთა შუქზე ჩვენ გვწამს, ლეონტი მროველი ამოწურვით იქ-
ნება მეცნიერულად შესწავლავალი და იქ დაცული საქართველოს
ძველი ისტორიისათვის გაძოსადეგი სანდო მასალაც სავსებით გა-
მოვლინდება (6, 4. ფურც. 191—198).



6. „ქართლი“ გორა ქალაქ „ქართლად“ იქცა (მცხეთა გვერდით და წიწამური); აგარაგების და უბნების პრეზერვაციის „დიდი ქართლი“ (დიდი მცხეთა) შეიქმნა. ნაქულობაქვეიდან — ციხელიდ — სავანის ხევ-ბარგიყარიამდე, ზემო ავქალიდან ხერკამდე (ჩათვლით). მუხრან-ნასტავისით.

როდეს შეცვალა „მცხეთამ“ ქართლი? თითქო შედარებით გვიან. რომაელობამდე უკვე „ქართლი“ და წიწამური გაერთიანებულია (ცხადია, მცხეთაც ამ გაერთიანებაში); „ანტიკური ხანის“ ნაგებობანი ქართლში (არმაზი) და წიწამურშია ჯერჯერობით ნაპოვნი. მირიანის მოღვაწეობა გადამწყვეტი იყო (ორმეფობის ლეგენდაც ამის მოწმობა შეიძლება იყოს, რომ „მცხეთას ოდენ იყო მეფობა“). მირიანმა (ამ დროიდან) მცხეთას გადამკრელი უპირატესობა მიანიჭა. არმაზს (ე. ი. „ქართლს“) ცენტრი (კულტი) უჭმდება და მცხეთაში დაიდვა (სვეტი ცხოველი). საფიქრებელია, მირიანის მოქმედება შედეგი იყო მცხეთის დაწინაურებისა, მაგრამ მისმა მოქმედებამ რომ გადამწყვეტი როლი შეასრულა მცხეთის წინ წამოწევისა და „ქართლის“ (არმაზის) დაჩრდილვაში, ეს თითქო სარწმუნოა.

ასე იყო (ჩვენი შეხედულებით): სამი ქალაქი იყო: წიწამური, მცხეთა, „ქართლი“. ყველაზედ დაწინაურებული „ქართლი“ (არმაზი) იყო. აქ იყო კულტიც... და მთელს ამ გაერთიანებას „ქართლი“ ეწოდებოდა. ამავე დროს ეს ცალკე ერთეულების სახელებიც რჩებოდა (ეცხოური წყაროები ამას მოწმობენ: არმოზიკე, „მესტლეთა“, სევსამორა). სამივე „ქალაქს“ თავთავისი ზღუდეები ჰქონდა და ერთიმეორეს ეს ქალაქები ხიდებით უკავშირდებოდა არაგვსა და მტკვარზე... სამივე ქალაქს თავთავისი უბნები და აგარაგები ჰქონდა, წიწამურს არაგვის მარცხნით, ქართლს (არმაზს) მტკვრის მარჯვნივ, მცხეთას ქსანსა და არაგვს შორის...

გარკვეული დროიდან, როგორც ჩანს, — საკმაოდ გვიან, მცხეთა დაწინაურდა (მას ეკვროდა მუხრანი) და „ქართლს“ პირველობას შეეცვლა. გაქრისტიანების ხანისათვის ეს უკვე მომხდარ ფაქტადაა სავარაუდებელი („ორმეფობის“ ამბავიც ამის მოწმობა უნდა იყოს).

მირიანმა უკანასკნელი საყრდენი მოუშალა „ქართლს“. ქრისტიანული კულტი შემოიღო და ის მცხეთას დასდო. ამიერიდან გაუპირველესება კიდევ უფრო წინ წავიდა (ეს იყო იმ „მეზისტების“ საბუთი ნინოს ცხოვრებაში რომ არის მოტანილი და არც არის



საპირობება რაღაც მიწისძვრის ვარაუდისა, როგორც ამას ლ. მეულერი
 სეთბევი და ს. კაცაბაძე გვთავაზობენ)... ასეთ პირობებში გასაგებია
 ბუნებრივად, თუ როდის მოხდა, რომ ქალაქ „ქართლს“ (არმაზს)
 „მცხეთა“ შეერთდა: ეს იყო, როგორც ვხედავთ, მთელი პროცესი,
 სადაც გაქრისტიანების მომენტს უთუოდ დიდი მნიშვნელობა ჰქონ-
 და (რა თქმა უნდა საქმე ისე არ წარმოიდგინება, თითქო „არმაზს“
 ამიერიდან ტაბუ დაედო. „არმაზი“, თუ ის უცხოურია, ამ დროს
 უკვე საგეოგრაფიო სახელად იყო ქცეული და ამ ცნებაში წარმარ-
 თული კულტი არც კი იგულისხმებოდა, ამის მოწმობაა არმაზ-
 ციხე (პარმოზიკე) და კიდევ უფრო, თუმცა საკმაოდ გვიან, —
 მონასტერი „არმაზი“ და ეკლესია არმაზი რეხულას ხეობაში). ამ
 მხრით საინტერესოა ჩვენი წყაროების ჩვენებანი. ეს წყაროები,
 ყველაფრიდან ჩანს, ნაგვიანევეა და ზეპირგადმოცემებზეა აგებუ-
 ლი. მართო ის რად ღირს, რომ წიწამური ამ წყაროებით ერთხელაც
 ნახსენები არაა (ხომ არ შეიძლება წიწამური ზადენში ითვლებო-
 დეს და ა. აფაქიძის აღმოჩენა ზადენი იყოს??). ამ ნაგვიანეობის
 მოწმობაა, რომ მცხეთა პირველობს, თუმცა „მოქცევა“ ამ მხრით
 უფრო ნაკლებად ხელყოფილი ჩანს. ლეონტის (თუ მის წყაროს)
 ამბავი სავსებით „გაუშარბავს“. ამისდა მიუხედავად შესაძლებელი
 ხდება ამ ამბავში იმის ნაკვალევს შემჩნევა, რომ თავდაპირველად
 და შემდეგაც დიდხანს, იბერიის დედაქალაქს „ქართლი“ ეწოდებო-
 და.

აქვე შეიძლებოდა გვეთქვა (დაწყების სახით) ტერმინი ქარ-
 თლის შემდგომი გავრცელების, მისი მთელი ქვეყნის „ცენტრად“
 გადაქცევის შესახებ.

(წყისეს წარწერა იმის მოწმობაა, რომ ამ დროს რელი-
 გიური „ცენტრი“ არის მცხეთა, რომ მცხეთამ მტკიცედ შეინარჩუნა
 ეს ცენტრობა, ამის წინააღმდეგ რომ „ქართლს“ წაართვა, იმისდა მიუ-
 ხედავად, რომ მისი სამოქალაქო — პოლიტიკური მნიშვნელობა
 ტფილისში წაიღო).

ქართლის, იბერიის პოლიტიკური გავრცელებულობა უკვე II
 საუკუნიდან დამოწმებული მოგვეპოვება (არიაანე). (ჩვენ, რა თქმა
 უნდა, ვგულისხმობთ, რომ ტერმინი „ქართლი“ თავდაპირველია)
 უცხოური იბერიის შესატყვისი ქართლი იყო. მას შემ-
 დგ რაც ქართველი ტომების გაერთიანების შედეგად ერთი პოლი-
 ტიკური ერთეული წარმოიქმნა, მას „ქართლი“ ეწოდებოდა, უცხო-
 ურად კი იბერია (და ამ ძირისაგან, ნაწარმოები სხვა სახელები).
 მაგრამ ქართველ ტომთა გავრცელებულობის ცნობები ჩვენ ჯერ კი-



დეე ჰეროდოტედან მოკიდებული ვიცით. ესევე გავრცელებული და მოწმებული ვეპქეს სტრაბონთან, რომელიც ამ ფაქტს, **1938 წელს** რებს ძვ. წ. ა. II საუკუნეში. თუმცა არ არის ცხადი **343 წელს** მოხს სტრაბონი „იბერაელების“ ქვეშ, — სახელმწიფო გავრთიანებას, თუ გვაროვნულ ტომებს... და ჩვენ მიგვაჩნია: თუ კი არსებობდა რაგინდარა გავრთიანება (ტომთა კავშირი, სამხედრო დემოკრატია, სახელმწიფო), მოეპოვებოდა „ცენტრი“ და ეს ცენტრი იყო „ქართლი“, რადგან ჩვენ არ მოგვეპოვება რაიმე ცნობა სხვა ასეთი ცენტრის შესახებ, თუ მხედველობაში არ მივიღებთ მითიურ არიან ქართლს („მოქცევაჲ“), ან არარატ-მასისს (ლეონტი). (არიან ქართლიც და არარატ-მასისიც შეიძლება ვიფიქროთ ერთი და იმავე ძირიდან წიგნურად შენაქენია). მაგრამ ამ შემთხვევაშიაც კი, რომ ეს ეპიზოდი რაღაც ნაწილში მაინც სარწმუნოდ მივიღოთ, ეს იქნებოდა ქართის ტომის დაწინაურების მაჩვენებელი სხვა ტომებს შორის და მის მიერ იმ ცენტრალური პუნქტის დაჭერის მითითება, საიდანაც შემდეგ „ქართლი“ გავრცელდა. ამ შემთხვევაშიაც, მაშასადამე, „ქართლი“ ინარჩუნებს თავის მნიშვნელობას, როგორც პუნქტი, საიდანაც „ქვეყანა ქართლის“ სახელი წარმოიშვა. ლეონტით ეს მოხდა მითიურ ხანაში, „მოქცევაჲთ“ ეს მოხდა ალექსანდრე მაკედონელის ეპოქაში.

ვიღრე ჩვენი არქეოლოგია „ქართლის“ საკითხით არ დაინტერესებულა და მისი სიძველე-სიახლე არ შეუღოწმებია, რაიმე დაბეჭითებით საუბარი ძნელია.

ლეონტის და „მოქცევაჲს“ ურთიერთობის საკითხი პირველ-ხარისხოვანი მნიშვნელობისაა...

როგორც აღვნიშნე, ლეონტის ცნობები უფრო გამართულია. „მოქცევაჲს“ ცნობებს წინააღმდეგობანი ახლავს, ან უკეთ, იგრძნობა, რომ აქ რაღაც აკლია, რაღაც გამოტოვებულია (შეიძლება განზრახ). მართლაცდა ალექსანდრეს მოჰყვა აზო. ალექსანდრემ „მას მიუბოძა მცხეთაჲ საჯდომად“. აზომ არიან ქართლიდან 18 სახლი მოიყვანა „და დაჭდა ძუელ მცხეთას“... „ესე იყო პირველი მეფე მცხეთას შინა, აზოჲ, ძმ არიან ქართველთა მეფისაჲ“...

ამის შემდეგ, ფარნავაზიდან მოკიდებული, შვიდი მეფე (ფარნავაზ, საურმაგ, მირვან, ფარნაქობ, არსოკ, არიკ) მცხეთას იგიწყებენ და აშენებენ არმაზს (დასდგამენ კერპს, მოზლუდვენ წყლით კერძო, აშენებენ ქალაქს, მოზლუდავენ მას, აშენებენ შიგ შიდაციხეს) და მხოლოდ მერვე მეფის ბრატმანის „ზე მცხეთას ქალაქი



დაეწყო" და მხოლოდ მეცხრე მეფემან მირიან „აღაშენა მცხეთა ქალაქი“ (აკად. ივანე ჯავახიშვილსაც შეუშინებია ეს ვარემოწმის) არიგად, „მოქცევაჲ“-ს მიხედვით, პირველი საჯდომი იყო მცხეთა, ხოლო პირველი ქალაქი იყო არმაზი.

ლეონტი კი პირველსაცხოვრისი ქართლისიანთა იყო „ქართლი“. ეს იყო „მთა“. ქართლოსმა აქ „შექმნა სიმაგრენი მას ზედა, და იშენა მუნ ზედა სახლი, და უწოდა მთასა მას სახელი თავისა თვისისა ქართლი“.

ლეონტით „ქალაქი შესაკრებელსა შორის მტკურისა და არაგვსასა“ „აღაშენა“ მცხეთოსმა, ქართლოსის უფროსმა შეიღმა, რომელიც მამის საყვდილის შემდეგ „ღარჩა საყოფელთა მამისა მათისა ქართლოსისათა, რომელსა აწ ჰქვან არმაზი“ (ესე იგი ღარჩა „ქართლს“)...

დეტალური კვლევა ქართლი — მცხეთას ურთიერთობისა და ქალაქის (თუ ქალაქების) წარმოქმნის შესახებ დიდი საკითხია და ისტორიული გეოგრაფიის საპატიო ამოცანაა. ამჟამად ჩვენ მის გადაწყვეტას მიზნად ვერ დავისახავთ. ჩვენი მიზნისათვის ამჟერად საკმაოა თუ დავადგინეთ, რომ ქართლი ლეონტით თუ პირველსაცხოვრისადაა გამოცხადებული, არც „მოქცევაჲ“-თ არის ეს უარყოფილი:

„მოქცევაჲთ“ მცხეთაა პირველსაცხოვრისი, ხოლო არმაზი „ქართლი“ პირველი ქალაქი.

ლეონტით „ქართლია“ პირველსაცხოვრისი, ხოლო მცხეთა პირველი ქალაქი...

რომელ ცნობას მოეპოვება უფრო მეტი საფუძველი ეს უნდა არქეოლოგიამ გვითხრას... მაგრამ როგორც არ უნდა გადაიჭრას ეს საკითხი, ის მაინც უცილობლად რჩება რომ „ქართლის“ მთის განსაკუთრებული მნიშვნელობა ორივე წყაროს მიერ აღიარებულია... ხოლო რა იყო ეს მთა „ქართლი“ ან სად იყო ის, სად იყო სოფელი ქართლი? სამწუხაროდ ამათ შესახებ მეცნიერული ცოდნა ჩვენ დღეს არ მოგვეპოვება და ჩვენი მეცნიერება აქამდე უსაბუთო ვარაუდებს კმაყოფილდება (ლეონტი), ან სდუმს (ჩვენი არქეოლოგია).

ჩემი მოსაუბრის, ვასილ მათიაშვილის, ჩვენება საყურადღებოა, ცხვრის გზა ვკითხე თრიალეთ-ჯავახეთისაკენ: დიდმის მინდვრით მუხათგვერდის ტბაზე — ქილიტბის სერზე — ზემო დიდგორზე — მანგლისის ყელზე (შუბათსა და ბოტისს შორის) — კლდეკარზე თრიალეთში — ჯავახეთს...

ქილიტბის სერის მთაა, რომლის ჩრდილო კალთიდან იწყება ქართლის ხევი და კარსნის ხევი (დათვის წყარო) მისი მტკიცებით, ძველია და ცხვარი სულ ასე დაუდიოდა ჩემთვის გასაგები გახდა ბაგრატ III მარშრუტი. ბაგრატსა და კახთა ქორეპისკოპოსს შორის უთანხმოება იყო. საქმე ომამდე მივიდა. ბაგრატმა კახეთზე გალაშქრება გადაწყვიტა. ამ დროს ის დღევანდელი იყო ჭავჭავთში. „წარგზავნა კაცი მოსწრაფედ, აწვა სპათა აფხაზეთისა და ქართლისათა და თვთ წარემართა ზემოთა ლაშქრითა, გაიარა თრიალეთი, გავლო ქიდი მცხეთისა. და მოერთნეს თანა აფხაზნი და ქართველნი. დადგა თიანეთს და იწყო შემუსრვად კახეთისა“ (ქცა I, 278—279). სურათი თითქო ნათელია: ბაგრატ მეფე „ზემო ლაშქრით“, ე. ი. მესხეთის ლაშქრით მოდის თრიალეთზე მცხეთის ხიდის მიმართულებით. ქართლში ის არ გამოივლის: აფხაზეთისა და ქართლის ჭარი მას შეეყრება მცხეთის ხიდის გავლის შემდეგ. არც ისაა ნაგულისხმევი, რომ ბაგრატი თბილისზე წამოსულიყოს (სხვა არა იყოს თბილისი ამ დროს ბაგრატის ხელთ არაა). ბუნებრივი ჩანს, რომ აფხაზთა მეფის მარშრუტი იგივე ვასილ მათიაშვილის ცხვრის გზაა თრიალეთიდან კლდეკარ-მანგლისის ყელით დიდგორ-ჭილიტბის სერზე. აქ, უნდა ვიფიქროთ, მეფემ კარსანზე გაიარა და უდაბნოს სერის გადავლით მცხეთის ხიდს მივიდა. ჩემი მოსაუბრის ჩვენებით „ძველი გზა“ კარსნიდან მცხეთაში ორი იყო: უდაბნოს სერის გადასასვლელით მონასტერზე და ბაგინეთით.

ჭილიტბის სერიდან მცხეთის ხიდისაკენ მარშრუტს ჰგულისხმობს იოსებ თბილელიც: სააკაძემ ნოსტეს ცოლშვილი აპყარა და ზურაბ არაგვის ერისთავთან თავშეფარებას აპირებდა ლუარსაბ მეფის მიერ დევნილი. მოურავი მთას და ტყეს ეფარებოდა. „კარსანის თავსა წაველევით, სად ახალქალაქურია ჩაველიქ, საყდარს ჩამოვხე, ჩემთან მყოფთ ლოცვა სურია“. ასე რომ გზა ჭავჭავთ-თრიალეთიდან ჭილიტბის სერით, კარსნის თავზე მოდიოდა. ეს იყო, როგორც საფიქრებელია, ყველაზე მარჯვე და უმოკლესი გზა იბერიის დედაქალაქსა და მესხეთს შორის. ამავე მიმართულებას ჰგულისხმობს მირიან მეფის და ნინოს მიერ საბერძნეთიდან მოწვეული საეკლესიო მისიონის მარშრუტი: ერუსეთი, მანგლისი, მცხეთა.

ასე რომ მაგისტრალური გზა „ქართლსა“ და მესხეთს შორის თითქო დადგენილია (საინტერესო იქნებოდა ამ სამარშრუტო პუნქტების დადგენა. უპეველია, გარდა მოცემულ ჩვენებათა — მანგ-



ლისი, კლდეკარნი, ერთშეთი — სხვა მოიპოვება საამის (საქართველოში
ბანი).
ნიკოლოზი

დიღმის ძველიდანვე მოდიოდა ქართლზე მუხათგვერდის ტბის გამოვლით უქვევლია ძველი გზა, რომელიც კარსნის გავლით ქართლის ყელს გადაივლიდა და არმაზის ციხის ძარით, ქართლის ხევით შიდა ქართლში შედიოდა. ეს გზა რომ ძველიდანვე არსებობდა თითქო უქვევლია: ის ყველაზე მარჯვედ აკავშირებდა შიდა ქართლს („ქართლის ხევით“) ქვემო ქართლთან — გაჩიან გარდაბანთან. აღმოსავლეთთან (პერეთ-ალვანთან, სომხეთთან). მაგრამ საინტერესო საკითხი ისმის: რა საქართველოში მოიხდებოდა ამ მარშრუტს, როცა დევის ნამუხლით („კლდე გაჭრილი გზად“) ძველივე გზა მუხათგვერდის ძირიდან გავლით, არმაზ ქალაქში შედიოდა, ხოლო არმაზ ქალაქიდან გზა ხსნილი იყო მტკვრის მარჯვენა სანაპიროთი (აგრეთვე მცხეთის ხილით არაგვის ხეობაში). ძეგვი (სავანის ველი, ბარგიყარია, იამი, ნიკოლოზ კ-ზის ქარვასლა) ამ გზის ცოცხალი მოწმობა არ არის? ციხედიდის წინ საბაჟო ადგილი ჩანს — ძეგვი უძველესი დროიდანვე. ასეთ მონაცემთა გათვალისწინებით საფიქრებელი ხდება, რომ ეს გზა ქართლის ხევზე, რომელიც მთელ შუა საუკუნეებში მოქმედებს, კარსანზე რომ გამოივლის, შეიძლება იმ ძველ დროს არის გატანილი, როცა არმაზ-ქალაქი ჯერ კიდევ არ იყო, ან როცა ქართლ-კარსნის მნიშვნელობა მეტი იყო, ვიდრე არმაზ-მცხეთის მნიშვნელობა. ასე იყო თუ ისე, ორი ნავისტრალური მნიშვნელობის გზა (საბერძნეთიდან სომხეთ-ალბანეთიდან) კარსანში ერთიმეორეს ეჯვარებოდა. აქვე შემოდიოდა, ან აქედან გადიოდა გზები ბაგინეთ-მცხეთაში, თუ სხალდიდის წყლის ხეობაში (თელოვნით დიღმის თავზე...). ყველაფერი ეს გვაძლევს უფლებას ვივარაუდოთ, რომ კარსანი ქართლით, ქართლის ხევით, ქართლის ყელით და ქართლის მითი განსაკუთრებული მნიშვნელობის პუნქტი უნდა ყოფილიყო...

ბაგინეთის ქედზე სხვა პუნქტი არც მოიპოვება... (საჭიროა, რომ არქეოლოგიამ დაამოწმოს ჩვენი ეს მოსაზრება: ქართლ-კარსნის ძველისძველობა)...

და მივგაჩნია: ამ „ქართლმა“ მისცა სახელი ქალაქ ქართლ-არმაზს (შემდეგ რომ „მცხეთად“ ვიცნობთ) — დიდ ქალაქს...

აქ შევწყვიტე გუშინ 30. VII და „ნინოზე“ წავედი... ექსპედი-

1. „ნინო“ — ეს ნინოწმინდა არმაზის მთის წვერზე, მცხეთის ახლანდელ რკინიგზის სადგურს რომ დასცქერას სამხრეთიდან. აქ 1961 წ. ნ. ბერძენიშვილის



ციას მივხედვ. გამომართლდა „ნინოზე“ ელინისტური ხანის (მერცხლისკუდა ქვეები) მშენებლობის კვალი რეალურად, ახლა ჩემი ვარაუდია: ამ „გორაზე“, რომელიც ელინისტურ ხანაში „ქალაქად“ ტომთა გაერთიანების ცენტრად ქცეულა („ქართლი“), უნდა აღმოჩნდეს კიდევ უფრო ძველი ფენა.

თუმცა, ითქვას მართალი, ეს „უფრო ძველი ფენა“ აქ უკვე აღმოჩენილი: კარსანში ხომ გვიანი ბრინჯაო დადასტურებულია, ხოლო „ქართლი“ (გორა) უკარსანოდ წარმოუდგენელია: კარსანი ქართლის „დაბა“ ხოლო ქართლი „კარსნის გორა“ (და ჩვენი ისტორიულ-ვეოგრაფიული „თეორიით“ თუ „დაბას“ „გორა“ ახლავს, ის თავდაპირველი საცხოვრისია, ხოლო „დაბა“ გორას განვითარების შედეგია).

მაგრამ ამ გორის („ქართლის“) საკითხი სრულს დაჭერებით გადაწყვეტილად მაინც არ მეჩვენება: არც გორები ვეაქვს ჭერჯერობით ასე სისრულით შესწავლილი და ამავე დროს ეს საკითხი („ქართლი“) მეტისმეტად დიდი მნიშვნელობისა მეჩვენება. ასე რომ მისი ადვილად გადაჭრა მიუტევებელი შეიძლება აღმოჩნდეს.

მართლაცდა ხომ არსებობს ასეთი შეხედულება, რომ კულტის ადგილებისათვის უმაღლეს ბორცვებსა და მთებს ირჩევდნენ. კულტის ადგილების ასეთი „შერჩეულობა“ რამდენიც გნებავთ დადასტურებულია. მე ასეთი წესჩვეულების ასხნა ჩვენში გორის თეორიით ვცადე. მაგრამ, ეს ასხნა პრინციპულად მართებულიც რომ იყოს (მე ასეც მგონია), განა ეს ყველგან და ყოველთვის ყველა ასეთ ფაქტს ახსნიდა? ის აზრი განსაკუთრებით ბატონობს, რომ მზადვიანობა ასეთ სიმაღლეებს ირჩევდა ღმერთმსახურებისათვის. და ხომ არ შეიძლება „ფარნავაზის“ დროის სარწმუნოებრივ გადატრიალებას (ახალი სალოცავის გაჩენას) დავუკავშიროთ „ქართლის“ ასე წინ წამოწევა, მისი „გაარმაზება“?

თუმცა ამ შემთხვევაშიაც „გორის“ თეორია უარყოფილი არ იქნებოდა: არმაზი ქართლის მთაზე იმიტომაც აღმართესო, ვიტყვოდით, რომ ეს მთა ამ დროისათვის სახელგანთქმული გორა იყო და ბატონობის რეალური პრეტენზიებიც ჰქონდა ამ საკვანძო რაიონზე (ფართე ვაკეებით „ქართლზე“), რომელიც დიდი ქვეყნის პოლიტიკური ცენტრი ზდებოდა (ან უკვე გამხდარიყო).

ხელმძღვანელობით დაწეუ მთა-ქართლის არქეოლოგიური გათხრები; ეს ჩანაწერიც იმ წელს განველთენება. (დ. ბ.).



თუ ასე არაა, ქართლის მთაზე უფრო მაღალი ამ მიდამოში სხვა არაერთი მთა მოიპოვებოდა, მაგალითად ზედაზენი, ან ქარტლელი კალმა ნაფეტვარი, ან ქილიტბის სერი — „დიდი მთა“ სამხრეთ-აღმოსავლეთის მთის მარტო სიმაღლე საკითხს არ სწყვეტდა, და ქართლის მთას გააჩნდა ისეთი რეალური თვისებები, რომ სწორედ ის იქნა შერჩეული არმაზის ადგილსამყოფლად და „თავად ციხედ“. ასეთი თვისებები კი ქართლის „გორის“ განვითარების შედეგად შექმნილი თვისებები იყო, გეოგრაფიულ უპირატესობას ქართლის მთა ბაგინეთ-ქართლის ხევეს შორის ქედზე თუ დაიჩემებდა მხოლოდ (უმაღლესი მწვერვალი, ნაკლებად კრიახი წაყვეთილი კონუსია საკმაოდ ფართობით), მაგრამ სამაგიეროდ მისი ისტორიული უპირატესობა განუზომელი იყო ყველა სხვა სიმაღლეებთან შედარებით. და ეს იყო, უნდა ვფიქროთ, გადაწყვეტი. ეს კი ქართლის „გორის“ უპირატესობანი იყო. მაგრამ ყველაფერი ეს უნდა არქეოლოგიამ დაამტკიცოს. უნდა დაამტკიცოს, რომ ქართლის გორა უძველესი მოსახლობაა, რომ ეს გორა იქამდე განვითარებულა რაღაც დროისათვის, რომ მისი გავლენა („ბატონობა“) ვადასწუდენია როგორც კარსნის ხევეს, ისე ქართლის ხევეს, თავის კონტროლქვეშ მოუქცევია უმნიშვნელოვანესი გზები და თავის გავლენის ქვეშ მოუქცევია მტკვრის მარჯვენა სანაპიროც... და ამ დროს ხდება „გადაბრიალება“, ყალიბდება ქართლის სამეფო...

მაგრამ საეჭვო მაინც რჩება (თუმცა ისტორიულ-გეოგრაფიული მოსაზრებანი ამას უფრო ნაკლებ უტერს მხარს): ხომ არ მომწიფდა ეს ყველაფერი მცხეთაში და სახელმწიფო აქედან გადატანილი ხომ არ არის არმაზ-ქართლში? საბოლოოდ ეს საკითხი უნდა არქეოლოგიამ გადაწყვიტოს. ჩვენი (ისტორიულ-გეოგრაფიული) თეორიით კი პირუტყუ არის საფიქრებელი: ამის ყველაზე მძიმე მოწმობა ისაა, რომ ქალაქს ქართლი ერქვა, რომ მცხეთა, როგორც ქალაქის სახელი ნაგვიანვე იყო და, რაც მთავარია, ქვეყანას, სახელმწიფოს ეწოდება „ქართლი“ და არა „მცხეთა“... და არცერთი საგეოგრაფიო სახელი „მცხეთას“ არ უკავშირდება, მაშინ როცა „ქართლი“ აგრე უხვდაა ტოპონიმებად წარმოდგენილი.

ასე და ამრიგად, ამ საკითხებზე ჩვენი ისტორიული წარმოდგენა შემდეგი იქნება: გორა „ქართლი“ (ქართლის ყელზე) თანდათან სხვა მის გარშემო გორათა გაერთიანების ცენტრად იქცა, „ქართლი“ ეწოდა საკმაოდ ვრცელი რაიონის გაერთიანებას მდინარე მტკვრის მარჯვენა სანაპიროს ქართლის ხევესა და ნაქულობაქვეს შორის. ქართლის შემდგომი გაძლიერება-გაერთიანებისათვის ხელის

შემწყობი პირობები კიდევ უფრო გაიზარდა მას შემდეგ, რაც ამიერკავკასიის შუაგულში განსაკუთრებული მნიშვნელობის ქვეყნული საყარს დაუფლა.

ნიკოლოზიძე

ამავე ხანებში მოხდა დიდი საზოგადოებრივი ტეხილი: ქართლის სახელმწიფო წარმოიქმნა, ქალაქი ქართლი იშვა და მტკვარგალმა, მცხეთას და არაგვს გალმა, წიწამურს გადაწვდა. სამი გორა-ქალაქის დამოუკიდებელი თანაარსებობის (სინოიკიზმის) ხანა დასრულდა. დიდ ქალაქს, ბუნებრივია, ზოგად სახელად „ქართლი“ ეწოდა... თემცა ცოცხალი რჩებოდნენ თითოეულის კერძოული სახელებიც: ქართლი („არმაზი“), მცხეთა, წიწამური.

ამიერიდან ქართლის სამეფო ქვეყნის გავრცელების პროცესი კიდევ უფრო ინტენსიური იყო. ქართლის უფლების ქვეშ თანდათან მოჰყვებიან ახლო მონათესავე თუ შორ მონათესავე მეზობელ გორათა კავშირები (კასპი-უფლისციხის ქვეყნის ქართლში შემოყვანის შესახებ ჩვენ საგულისხმო გადმოცემაც მოგვეპოვება: „და შეფობდა არსუკ, რომელმან კასპი შეიპყრა და უფლისციხე განაგო“. „მოქცევაჲ“, 82).

ეს გავრცელება ყველა მიმართულებით ერთნაირი ინტენსივობით არ მიმდინარეობს. ტომთა ახლო მონათესავეობის, თუ უცხოურობის მომენტი და, განსაკუთრებით, საზოგადოებრივი განვითარების მსგავსება თუ სხვადასხვა დონე ხელს უწყობს ან აფერხებს ქართლის სახელმწიფო ქვეყნის გავრცელების ამ რთულ პროცესს. განსაკუთრებით ინტენსიური ჩანს ეს გავრცელება ზენა სოფელში, ანუ შემდგომი ხანის შიდა ქართლში (და სწორედ ეს გარემოება, რომ შიდა ქართლს ისევე, როგორც ალბათ ქვემო ქართლს, ოდესმე ქართლი კი არა, ზენა სოფელი (და ალბათ ქვენა სოფელი) ეწოდებოდა, — იმის მოწმობაა, რომ სახელი „ქართლი“ მას გვიან შეერქვა) ე. ი. მტკვრის ბარში.

თანდათან იქმნება დიდი სამეფო ქვეყანა „ქართლი“, რომლის შემდგომი განმტკიცება კლასობრივი საზოგადოებრივი ურთიერთობის შემდგომ წარმატებას გულისხმობს. „ქართლში“ შემოდის კახეთ-კუხეთ-გაჩიან-გარდაბანი, გუჭარეთ-თრიალეთი, სამცხე, ჭავჭავაძე...

ენერგიულად მიიწევს საზოგადოებრივად დაწინაურებული სამეფო ქართლი ჩრდილოეთის მიმართულებით. ნელი-ნელ „ქართლში“ შემოდის კავკასიონის სამხრეთი მთიანეთი.

ამავე ხანებში ზოგი უფრო ადრე, ზოგი უფრო გვიან, ამიერკავკასიაში „ქართლის“ გარეთ და მის გვერდით თავს იყრიან სხვა

ცენტრები: დასაუღლებით ეგრის-კოლხეთი, სამხრეთით სომხეთი,
აღმოსავლეთით ჰერეთ-ალვანი...



სხვაგან ჩვენ შემთხვევა გვქონდა სანდო ისტორიულ-სტატისტიკური მონაცემები. თანდათან წარმოგვედგინა, თუ როგორ ვრცელდება ამა თუ იმ ქვეყნის სახელი მეზობელი ქვეყნის მიერ ტერიტორიაზე, ან მის ნაწილზე....

ასე წარმოიქმნა სამეფო ქვეყანა ქართლი, ასე გავრცელდა იგი ქართლის გორიდან ქართლის სამეფომდე, ასე ეწოდა სახელი ქართლი ქვეყანას „სუნანიოვან ვიდრე ზღუამდე სპერისა“.

(ლეონტი მროველს ქართლის წარმოქმნის ეს დიდი ისტორიული პროცესი ქართველი ტომების ეპონიმიტა მონათესავეობის მარტივ სურათად შეუთხზავს. იმ დროის ისტორიოგრაფიის კვალობაზე ეს სურათი სანდოც იყო და მეცნიერულად გამართული. დღეს კი მეცნიერებისათვის ამ სურათში მნიშვნელოვანი და ანგარიშგასაწევი ის საფუძველია, რომლის ნიადაგზედაც ეს ზღაპრული სქემა არის აშენებული. საჭიროა ოღონდ თვით ამ საფუძვლის მეცნიერულად მივხედა — აღმოჩენა).

ეს იყო მონათმფლობელური ქართლი, რომელიც ამავე ხანაში გადაცდა დასახლებულ საზღვრებს და ღრმად შეაღწია მოძველებულ ეგრისში და ჰერეთ-ალვანში, ხოლო ახალი საზოგადოებრივი ურთიერთობის გამარჯვების შემდეგ და ამ ურთიერთობის საფუძველზე კიდევ უფრო ღრმ საზოგადოებრივ გავრთიანებად იქცა და სათანადოდ შეცვლილი, ფრიალ დამახასიათებელი სახელით („საქართველო“ = „საქართველო ქვეყანა“, „ქუეყანა საქართველოსა“) ამიერკავკასიის დიდი ნაწილი მოიცვა (6, 4. ფურც. 165—185).

7. სოფელი (ეკლესია) არმაზი რეხელას ხეობაში შეიძლება იყო ქართლის ხევის არმაზის მეტოქი. სხვათაგან ძნელი წარმოსადგენია, მაგრამ თუ ასეა, ეს იმის მოწმობა შეიძლება იყოს, რომ ქართლის ხევის არმაზი ამ მეტოქი არმაზის აგების დროს სახელგანთქმული ანუ, თუ შეიძლება ასე ითქვას, ძირი — სალოცავია აი ისევე, როგორც, ვთქვათ, მცხეთის ჯვარი..

რეხელის ხეობის არმაზი თითქო VIII—IX საუკუნის ძეგლია... მაშ, გამოდის, ქართლის ხევის არმაზი ამის უწინარეს დაარსებული და ამ დროისათვის სახელგანთქმული ქრისტიანული სამლოცველოა (ამის მატერიალური მოწმობანი უნდა მოვიპოვოთ).

30.VII. დღეს პარმენ ზაქარაია „ნინოზე“ წავიყვანე. ჩემი მოსაზრება არმაზის შესახებ ვუთხარი. მისგან გავიგე, რომ ქართლის



არმაზის მონასტერი რენე შმერლინგს შეუსწავლია და ამტკიცებს, რომ ეს ეკლესია პირველად IX საუკუნეში უნდა იყოს დაგებული. სინტერესია: თუ ამ ეკლესიის მეტოქი იყო რეზულას მონასტერი, ის კი, როგორც ვიორგი ჩუბინაშვილი ფიქრობს, IX საუკუნისაა, მაშინ უფრო ბუნებრივია გვეფიქრა, რომ ქართლის არმაზი ამის უწინდელია: მეტოქი რომ გასჩენოდა ის სახელგანთქმული სალოცავი უნდა ყოფილიყო. ქართლის არმაზის თარიღისათვის შესაძლებელია ასეთი ზოგადი მოსაზრებაც იყოს წამოყენებული. ქართლის „არმაზი“ ის პუნქტია, რომელსაც გზას ვერ აუქცევდა ქართლის მთიდან (წინა) წამოსული თუ ის შიდა ქართლში მიემართებოდა, მცხეთიდან წამოსული, თუ ის შიდა ქართლში მიემართებოდა, ასევე ქართლის არმაზი უნდა გაეგვლით არმაზის ხევის პიტიაშებს, თუ მათ სურდათ მცხეთას მისულიყვნენ, ან ქართლის მთაზე წასულიყვნენ, ან კარსანში (ქართლის ყელით) წასულიყვნენ. ასე რომ ქართლის არმაზი განსაკუთრებული მნიშვნელობის პუნქტი იყო პიტიაშებისათვის. და როცა მირიან მეფემ მცხეთა შეარჩია ქრისტიანული რელიგიის თავსალოცავად, ბუნებრივია, პიტიაშებს ქართლის არმაზი შეერჩიათ ასეთად. ასე რომ ქართლი (სოფელი) პიტიაშებს კარის სოფელი იყო, ხოლო აქვე ააგეს, საფიქრებელია, მათ პირველი ქრისტიანული სამლოცველო...

ისე გამოდის თითქო, რომ ქართლი იყო გორა ერთსა და იმავე დროს, როგორც კარსნის სამხრეთით, ისე ქართლის (არმაზის) დასავლეთით. ასეთი ვითარების გათვალისწინებით გასაგებია როგორც „ქართლი“, ისე „კარსანი“. გასაგებია „ქართლის ყელიც“ და მოგვიანო „არმაზციხეც“.

მაშასადამე, ისტორიული ვითარება შემდეგნაირად წარმოიგვინება: მტკვრის სამხრეთით შენაკად ქართლის ხეში უძველესი დროიდან არსებობდა დაბა, რომლის გორა იყო „მთა ქართლი“, გორა ქართლის სახელით ამ დაბასაც ქართლი ეწოდებოდა. ეს დაბა გზასაყარზე იყო. აქ ვიივლიდა გზა მტკვრის მარჯვენა სანაპიროთი მცხეთიდან ზენა სოფლისაკენ, აქვე ჩამოივლიდა გზა აღმოსავლეთიდან მომავალი კარსან ქართლის ყელით (არმაზ-ციხეზე). ქართლის გორას ასევე დიდმნიშვნელოვან გზასაყარში მეორე დაბა კარსანი ახლდა. ქართლი გორა, ბუნებრივია, საგანგებო ვხებით დაკავშირებული იყო კარსანთან (სამხრეთით) და ქართლთან (დასავლეთით). ასე და ამრიგად გორა ქართლი ბატონობდა ქართლის ხეზე მისი შესავლიდან გამოსავლამდე, მისი საკონტროლო იყო ქართლიც და კარსანიც. ვარკვეულ დროს გორა ქართლი იქამდე დგინა-



ურდა და გაძლიერდა, რომ მოზრდილი ქვეყნის (მტკვრის მარჯვენა სანაპიროს) გორათა ვაერთიანების ცენტრი გახდა, აქვე ჩვენს ბუნებრივია, მთავარი საკულტო ადგილიც. დიდი საზოგადოებრივი ტეხილი მოხდა, ქართლის სამეფო წარმოიქმნა და უცხოური კულტიც შემოვიდა (ან, სულერთია, ადგილობრივი რაღაც კულტი და-წინაურდა) — არმაზი. სამეფო ქართლის ყურადღების ცენტრი ბაგინეთში გადმოვიდა. ქართლის გორამ თავისი ხევითა და კარსან-ქართლით მთავარი მნიშვნელობა ქალაქ ქართლს დაუთმო. მეფის საჭდომი და კულტის მთავარი ადგილსამყოფელი ბაგინეთი გახდა.

დაბა ქართლი, ისევე როგორც კარსანი ქართლის ხევით, ამის შემდეგაც ინარჩუნებდა გარკვეულ მნიშვნელობას ქართლის დიდქალაქობის მანაილზე. ამ ხანებში უნდა მომხდარიყო ამ ხეობის და პირველ თავში, დაბა ქართლის საპიტიანზოდ გადაქცევა. ქართლის ხევიან ბოლოში მსხდომი „ქართლის პიტიაანზები“ — ეს შიდა ქართლის ერისთავეები, ქართლის (იბერიის) დიდი მეფის მეორე პირნი ისტორიულად დადასტურებულად შეიძლება ჩაითვალოს (ევაგრე, ჯოჯიკი, რუსი) შედარებით გვიანი ხანისათვისაც — VI—VIII საუკუნეები (6. 4. ფტრც. 187—190).

8. ქრონ. I, 12—13, წგნ. 17

თ. ჯორდანიამ იცის, რომ „ძველი მცხეთა ყოფილა (ძველებთა ჩვეულებისამებრ) მთაზე და მთის კალთების სიმაგრეებში, ხოლო მინდვრებზე ჰქონიათ ბალები“.

ჩანს ავტორმა იცის „ძველებთა ჩვეულება“, რომ ისინი („ძველები“) მთაზე და მთის კალთების სიმაგრეებში ცხოვრობდნენ. ფრიად საყურადღებო დაკვირვებაა. ჯორდანიას წარმოდგენით, მთაზე მცხოვრებ მცხეთელებს ქვემოთ „მინდვრებზე“ ჰქონიათ ბალები. უფვეელია, აქ ავტორი სხვა წყაროების ჩვენებებს ემყარება, უფრო გვიანი წყაროებისას.

„მოქცევაჲ“-ში მოთხრობილია: „ესე აზო წარვიდა არიან ქართლად, მამისა თვისისა, და წარმოიყვანა რვაჲ სახლი და ათნი სახლნი მამა-მამუქეთანი, და დაჯდა ძუელ მცხეთას“. გამოთქმა „ძუელი მცხეთა“ მხოლოდ იმის მოწმობა შეიძლება იყოს, რომ იმ დროს, როცა ეს წყარო იწერებოდა (ან როცა თქმულება ითხზებოდა), არსებობდა ცნება ახალი მცხეთა, რომელიც იმ ძველი მცხეთის ადგილს არ ემთხვეოდა. თუ არ „ახალი მცხეთა“



„ძველი მცხეთა“ არ შეიქმნებოდა. პირველად უნდა გაჩენილიყო ახალი მცხეთა და მხოლოდ ამის შემდეგ იყო შესაძლებელი მისი ცნება „ძველი მცხეთის“ გაჩენა.

(„ძველი სენაკი“ მას შემდეგ გაჩნდა, რაც „ახალი სენაკი“ წარმოიშვა, „ძველი გავაზი“ მას შემდეგ გაჩნდა, რაც სხვა (ახალი) გავაზი წარმოიშვა. „ძველი ანაგა“, „ძველი ბოდბე“, „დაბა ძველი“, „ახალდაბა...“) „ძველი მცხეთა“ დიდხანს საცდურს კმნიდა მეცნიერთ შორის, თუ სად უნდა ყოფილიყო ის, ან სად იყო ის ახალი მცხეთა. თ. ჟორდანიას საინტერესო მოსახრება, რომ ძველი მცხეთა მთაზე უნდა ყოფილიყო, დასრულებული არაა: მას არ აქვს ნაჩვენები, თუ სად იყო ახალი მცხეთა, ან რატომ უწოდებს წყარო მას „ძველ მცხეთას“-ს. ვიდრე გორაების საკითხს არ მივდგომოდი (ანუ წინაპართა უძველეს მოსახლეობის საკითხს), ეს ძველი მცხეთა არც მე ვიცოდი სად მომეთავსებინა: გამოიღმა „ქართლი“ და „არმაზი“ იყო. მაგრამ დღეს, როცა ჩვენ ამ ძველი ციხე-ქალაქების ადგილმდებარეობა ურყევად დადგენილი გვაქვს, რომ ისინი საამისოდ მოხსენიებულ გორაებზე უნდა ყოფილიყვნენ და მას შემდეგ, რაც მცხეთისათვის ასეთი გორის დადგენა სავსებით აშკარად შესაძლებელი გახდა დიდი თავდასაცავი თხრილით (საშორისზე?), ჩვენივე სრულიად უძველესი შეიქმნა, თუ რას და როდის უნდა სწოდებოდა „ძველი მცხეთა“. ძველი მცხეთა უთუოდ ერქვა იმ გორას, რომლის ძირს, რომლის კალთაზე, რომლის „მინდორში“ (თ. ჟორდანიას ენით) სწავლავდნენ ახალ ვითარებაში ახალი მცხეთა. როცა ეს მოთხრობა შეიქმნა („მოქცევაჲ ქართლისაჲ“), ეს ახალი მცხეთა უკვე არსებობდა და იმ დროს ჯერ კიდევ ახსოვდათ, თუ სად იყო „ძველი მცხეთა“. ალბათ ამ ადგილს ამ დროს ეწოდებოდა „ძველი მცხეთა“. მაგრამ ჩვენ ვიცით, თუ სად იყო ეს „ახალი მცხეთა“. ამ ქალაქის მოცულობა, სიფართო კარგად ცნობილი ხდება უფრო გვიანი საბუთებით. საფიქრებელია, რომ ამ ახალ მცხეთის იმ უბანს, რომელიც გორაჲის ფართობს უჭირავს „ძველი მცხეთა“ ეწოდებოდა. ამ გვიან დროს შეიძლება მოსახლეობა აქ არც ყოფილიყო, ან შესაძლებელია აქ მხოლოდ მეფის სადგომი ყოფილიყო...

ასეა თუ ისე, „ძველი მცხეთა“ ჩვენ აწინდელი მცხეთის გორაკი გვგონია. „მოქცევაჲ ქ-ა“-ს ტექსტი თითქო გვაფიქრებინებს, რომ არიან ქართლის მეფის ძე აზო თავისი 18 სახლით დაჯდა ძველ მცხეთას, სადაც ამ დროს არავინ იჯდა. ასე ვარაუდობს წყარო, თუ არა იტყვოდა, თუ ვინ განდევნეს თუ გაწყვიტეს... წყა-



როს აქ ამ დროს ქალაქი ცხდია არ ეგულება (ქალაქი აქ წყაროს მიხედვით, გაცილებით უფრო გვიან დაიწყო). სამეცნიერო არქეოლოგიური გათხრებით თითქო დგინდება ის გარემოება, რომ VI—V საუკუნეებში აქ მოსახლეობა არ უნდა ყოფილიყო. სამაროვანი ავლენს ადამიანის ცხოვრების კვალს IV—III საუკუნიდან. თითქო ამასვე გვიდასტურებს ჩვენი წყაროც, რომელიც მოსახლეობის გაჩენას იმ ძველ მცხეთას IV საუკუნეს უკავშირებს. გამოდის: უძველეს დროდან (შუა ბრინჯაო?) მცხეთას იყო მოსახლეობა. ის შეწყდა VII—VI ს-ში და კვლავ განახლდა IV საუკუნეში (ახლა უკვე არიან ქართლიდან მოსულებით)... მაშასადამე მესხთა აქ შემოჭრა, თუ მართალია ის მოსაზრება, რომ მცხეთა ნიშნავს მესხთა გორას, მომხდარა გაცილებით უფრო უწინ ვიდრე VII ს-ნე ძველი წელთაღრიცხვისა, და იმ უძველეს დროს ამ მიდამოებში „ქართლში“ უცხოური იმ დიალექტის მატარებელ ქართლებს, რომელთაც ახასიათებდათ ნი და თა სუფიქსები (ხოლო ეს ნი და თა კარგად ჩანს ქვემო ქართლში) (6, 4. ფურც. 54—55).

9. მცხეთის განვითარების უძველესი პერიოდი ეს იყო „ქართლის“ ხანა. ლეონტის მონათხრობი. უთუოდ გადმოცემის სახით მის დრომდე დაცული, ისეთი ნიშნებისა ჩანს, რომ „ქართლის“ პერიოდი ესაა მამამთავართა (მამასახლისობის) ხანა, როცა „ქართლი“ ისე გაძლიერდა, რომ ვარშემო ქვეყნები დაიმორჩილა (მარტაზი, ციხედიდი, ძეგვი, უპიტე, კარსანი, თელოვანი). რას ემყარებოდა „ქართლის“ ასეთი გაძლიერება? ქვეყნის სიმაგრეს, ბუნებრივ ხელსაყრელობას. ყელს — დიდმნიშვნელოვან გზას ქვენა სოფლიდან ზენა სოფელში, მდიდარ სასოფლო მეურნეობას (მევენახეობას) ამ მყუდრო და ღრმა ხეებში (დამახასიათებელია 50 კომლი ურვის დასახლება ციხედიდს, და დიდა მარანი პიტიახშების სამაროვანზე), მარტო ის დაქსელილი გზები (ძია ვასო რომ გვიჩვენებდა) საკმაოდ მრავალმეტყველი ჩანან. და არც არმაზის ციხე ჩანს ნაგვიანევი მოვლენა. ეს სავაჭრო გზა, არმაზის ციხე რომ დარაჯობს, რა თქმა უნდა, გვიანი მოვლენა არაა. გათხრა უნდა. რად იყო აქ ეს პიტიახშების რეზიდენცია და თუ იყო, რა ქვეყნის მფლობელობას ჰგულისხმობდა ის, სად იყო ამ სასახლის სამეურნეო მიდამო? ევაგრე ციხედიდელ მთავარს მიანც უნდა დაეფიქრებინა ჩვენი არქეოლოგები: თავისი ხელისუფლების მოკულობით ის ხომ აგრე ახლოს დგას იბერიის პიტიახშებთან... მოკლედ, მე ვფიქრობ ეს ხეობა იყო შემდგომი მცხეთის ერთ-ერთი პირველ-

საქართველოსი. აქ იყო „ქართლი“ მეფობამდელი პერიოდისა; თლი სამამასახლისო. — ხოლო მცხეთის გადიდქალაქების შექმნა ქვეყანა „ქართლი“ იყო იბერის დიდი მეფის მეორე პირბეჭეტის საქონებელი...

მცხეთის განვითარების მეორე პერიოდს ლეონტი ფრიად სარწმუნო მომენტით იწყებს: პირველმა მეფე ფარნავაზმა არმაზის კერძი აღმართა ქართლის მთის მეორე, მტკვრისაკენ პირმიქცეულ მხარეზე. ეს იმას ნიშნავს, რომ მცხეთის ზრდის სიმძიმის ცენტრი „ძველ. მცხეთას“ მტკვარ-არაგვის შესართავს დაუკავშირდა. ძველი ქართლი ზურგს უკან აღმოჩნდა. ქართლის მეფემ რეზიდენცია ბაგინეთში დაიდა და მტკვარს გაღმა მცხეთას, ძველის-ძველ გორას და ახლა დიდად დაწინაურებულ პუნქტს (მუხრანის კერძი ქვეყნით) ხელი ჩასჭიდა.

ჩვენ არ მოგვეპოვება რაიმე პოზიტიური ცნობა ამ ორი პუნქტის ურთიერთობის შესახებ იმ უძველეს ხანაში, მაგრამ მათი მეზობლობა რომ მუდამ მშვიდობიანი არ იქნებოდა, ეს თავისთავად ცხადია. ისიც საკმაოა, რომ ვიცით: ქართლის მეფეებმა მცხეთა ხელთ იგდეს და ქალაქად აქციეს.

ამიერიდან მცხეთის განვითარების ახალი ხანა დაიწყო: მცხეთის ქალაქობის ხანა, მეფობის ხანა, როცა „ქართლი“ ძველ როლს აღარ ასრულებს (ქვეყნის ცენტრის როლს), მაგრამ, როგორც ჩანს, მან ისეთი როლი შეასრულა, რომ მისი სახელით აღინიშნა მთელი ქვეყანა ისე, რომ ეს სახელი ვერ მოშალა დიდმა მცხეთამაც კი. უნდა დავუშვათ, რომ სახელი „ქართლი“ დიდხანს რჩებოდა ქვეყნის ცენტრის აღსანიშნავად მას შემდეგაც კი, როცა ეს ცენტრი (= ქართლი) მცხეთაში იყო. შეიძლება ამისვე მანიშნებელი იყოს, რომ მეგრელები თბილისს, ქართლის ცენტრს, დღესაც ქართს ეწოდებენ...

ქაჯახეთიდან გზა კლდეკარით მცხეთაზე...

ლეონტით ფარნავაზი იქვე დაიმარხა, სადაც ქართლოსი. „მოქცევაჲ“ კი ამას თითქო არ გულისხმობს (6, 4. ფურც. 128—130).

10. თუ მცხეთა ძველადაც იყო ვიდრე ის დედაქალაქი შეიქმნებოდა (და ის მართლაც იყო ძველადაც), ყოველ შემთხვევაში ჩისი გადიდქალაქება უქმველად უნდა დაეუკავშიროთ იმ ხანას, როცა ქართლი სახელმწიფოდ იქცა. ისე რომ დიდი მცხეთა ბაგინეთ-მცხეთა-წიწამურით და უბნებით მონათმფლობელური ქართლის სახელმწიფოს პოლიტიკური ცენტრია. ძველი მცხეთის (რა



საინტერესოდ ისმის ამ კონტექსტში ეს ძველი მცხეთა-
 ნაცვლად, ვფიქრობთ, წარმოიშვა ახალი მცხეთა, ე. ი. დიდ-
 თა, მაგრამ ის წარმოიშვა, რა თქმა უნდა, ახალი ქართლ-
 ბებში. ან შეიძლება უფრო სწორი იყოს თქმა, რომ ძველი მცხეთა
 იბერთა ტომის ნასაქმევი იყო და გვაროვნულ წყობილების პირო-
 ბებში წარმოქმნილი პუნქტი იყო, ხოლო ახალი მცხეთა ქართის
 ტომის გაბატონებას დაემთხვა, ქართის ტომის შენამოქმედი იყო
 და სახელმწიფოებრივი წყობილების წარმოქმნას დაემთხვა. იგუ-
 ლისმება, რომ იბერიელნი და ქართვები ურთიერთის ახლო მდგომი
 ტომები იყვნენ და რომ უწინ ჰეგემონობა იბერიელებსა ჰქონდათ
 და შემდეგ ქართვების ხელში გადავიდა. თუ მცხეთას ეტიმოლოგია
 სწორია და ის მესხთა ადგილს, მესხთა სახლს, ან მესხთა სიმაგრეს
 ნიშნავს, მაშინ, ცხადია, ასეთი სახელი ამ ადგილისათვის უწოდე-
 ბია არა მესხს, არამედ ქართული ენის მატარებელ ერთ-ერთ ტომს,
 რომელიც ჯერ, შეიძლება, მცხეთელთა მეზობელი იყო, ხოლო შემ-
 დეგ უმკველია ამ მცხეთის „დამპყრობი“ (ეს სულ ერთია ომით
 მოხდა თუ უომრად). ვინ იყო ეს ქართული ტომი (თავისთავად გა-
 მორიცხული არც ისაა ამით, რა თქმა უნდა, რომ მცხეთის შემკმ-
 ნელი მესხები ქართული ტომისანი ყოფილიყვნენ) იბერიელნი, თუ
 ქართვები? შეიძლება იბერნი...

ან თუ დამტკიცდებოდა, რომ იბერი და ქართი ერთი ტომის
 ორი სხვადასხვა სახელია, რაც მე სარწმუნოდ არ მიმაჩნია, მაშინ
 უნდა დავგეშვა, რომ ძველი მცხეთა მესხთა შენამოქმედი (ეს
 სწორი ჩანს), რომელსაც სახელიც ამ იბერ-ქართვებმა შეარქ-
 ვეს, ამათვე ხელთ იგდეს და თავისი სახელმწიფოს პოლიტიკურ
 ცენტრად აქციეს. ერთი სიტყვით რეალური ჩანს მესხი (მცხეთა)
 და ქართი (იქვე საგეოგრაფიო პუნქტი). სამწუხაროდ, ამ უკა-
 ნასკენელის ეტიმოლოგია არა ჩანს, მაგრამ ის თითქო ჩანს, რომ
 ერთ-ერთმა ქართველურმა ტომმა (იბერებმა, მესხებმა??) ეს საგე-
 ოგრაფიო სახელი უწოდა უკიდურეს პუნქტს, რომელიც ამ ტომს
 (ქართს) ეჭირა. იბერი ვი თავის ადგილს ჯერ ისევე ეძებს; მისი
 უარყოფა არ ხერხდება. რა უნდა ვუყოთ სომხურ ვირქს და აქე-
 დან ნაწარმოებ ვარიანტებს, თანაც სომხურმა ხომ ქართი არ იცის.
 ან რა უნდა ვუყოთ ქართულ იბერს? მაგრამ რატომ მეგრულმა
 არ იცის იბერი, ის ხომ იბერს ქორთუს უწოდებს?? ქართველი
 ებრაელებიც ქართველებს ივერთან დაკავშირებულ სახელს უწო-
 დებენ..., როგორც არ უნდა გადაწყდეს ეს საკითხი, ამჟამად ჩემ-
 თვის მნიშვნელობა აქვს იმ დებულებას, რომ ძველი მცხეთა მეს-



ზურია (ან ჯერ მესხური, შემდეგ იბერულია) და გვაროვნული წყობილების ტომის პუნქტია, ხოლო ახალი მცხეთა ქართლის იბერ-ქართის) ქალაქია, ქართის სახელმწიფოს პოლიტიკური ცენტრია. ახალი მცხეთა (დიდი მცხეთა) იმის მანიშნებელია, რომ ახალი ქვეყანა („ახალი ქართლი“) წარმოიქმნა, რომლისთვისაც ასეთი ცენტრი აუცილებელი გახდა. სად იყო ეს ქართლი, როდის მოხდა მისი ასეთი გადატარება, როდის მოხდა ეს რევოლუცია, რომ მგუფე მამასახლისი მეფედ იქცა, ხოლო სოფელი სეფედ, ან კიდევ, როდის გაერთიანდა ქართლი (პუნქტი) და მცხეთა („მცხეთა გორა“. „მცხეთაქალაქი“)? ტერმინი „ქართლი“ ჩვენ შეიძლება გარკვეულად დაუტყავშიროთ შემდეგი დროის „ქვემო ქართლს“, „ქართლის პიტიახშები“ აწინდელი ქართლისანი კი არა ყოფილან, არამედ სწორედ ამ ქვემო ქართლის. ასეთი იყო ვარსკენი, არშუშა. მათ ხელში შედიოდა. ჩანს, შემდეგი დროის მეწინავე სადროშო (ტაშირი, სომხით-სამბარათიანო, თრიალეთი საპიტიახშოთი) ვიდრე მცხეთამდე... ეს ქვეყანა სწორედ კარსნითა და სოფელი ქართლით იწყებოდა!! სწორედ ამ ქვემო ქართლელთ („ქვემო სოფლელთ“?) ენაზე ეწოდებოდა შიდა ქართლს (აწინდელს) ზენა სოფელი (აკად. სიმონ ჯანაშიამ ამ ზენა სოფელზე დაკვირვებით ქვემო სოფელი მეტისმეტად შორს გადაიტანა — არეზის აუზში).

აბოცი, ბამბაკი, ტაშირი, თორი, თრიალეთი, ზურტაყეტი, დბანის ხევი, სომხითი, ალგეთი; აქვე შემოდიოდა სკვირეთი, თბილისი, დილომი, მუხათგვერდით, კარსნით, ქართლით—უძველეს დროსვე შეადგენდა ერთ ტერიტორიულ-ტომობრივ გაერთიანებას. საფიქრებელია ეს გაერთიანება („ქართლი“) არაერთი ტომისაგან შედგებოდა (გუჯარეთი — გუგარეთი, ალგეთი, მანგლისი, სკვირეთი, თორი — თრიალეთი) და საფიქრებელია, რომ გარკვეულ დროს უპირატესობა (პეგემონობა თუ მპყრობელობა) გარკვეული ტომის ხელთ იყო. მაინცდამაინც უცილობელია, რომ ყველაზე გვიან ამ ტომების გამაერთიანებელი ქართის ტომი იყო: ეს სახელი („ქართლი“) შერჩა ამ ქვეყანას. ამისივე მოწმობაა ამ ქვეყანაში უძველესი საგეოგრაფიო სახელების სუფიქსი სი, წმინდა ქართული, რომელიც თან დართვია სხვა უფრო ძველი წარმომავლობის სუფიქსს: ბოლნი-სი, დმანი-სი, მანგლისი (მანგალისი). საიდან გაჩნდა ეს ქართის ტომი, ან როგორ, სამწუხაროდ, ნათელი არაა. უფრო რეალური ჩანს მოსაზრება, რომ ამ ტომის მთავარი ადგილ-სამყოფელი იქ იყო, სადაც სოფელი ქართლი იყო. ქართული ისტორიული ტრადიცია ქართლის საძირკველს სწორედ

აქ გულისხმობს (ქართლოსის ნაშენობა), თუმცა არც იმას ეყრდნობა, რომ ამას გარდა სხვა ქართლიც იყო სადღაც სამხრეთში შეიძლება იყოს სომხურული ქართლი (პარიან ქართლი — პერიან ქართლი?) იმავე ერთეულში გვეგულისხმება წელან რომ მოვხაზეთ. ის მოსაზრებაც რეალურია, რომ სახელი „ქართლი“ (თუ ის სატომო სახელია), ამ ადგილს შეარქვა ამ ტომის მფლობელმა ტომმა (იბერებმა, მესხებმა?). ასეა თუ ისე, „ქართლი“ გარკვეულს დროს მთელს ქვემო ქართლს მოიცავდა, ამ ქართლმა თავისი ჰეგემონობა გააერთიანა შემდეგი დროის შიდა ქართლზე (ზენა სოფელზე), პირველად საფიჭრებელია მტკვრის მარჯვენა სანაპიროზე: კარსან — ქართლი, ძეგვი, ნიჩბისი, კავთისხევი, თემის ხევი, ტანას ხეობა, ძამის ხეობა ადგილად მისადგომი იყო „ქვემო ქართლიდან“ (თრიალეთ-მანგლისიდან). შეიძლება ამითვე აიხსნებოდეს, რომ ქართლის ერთს თავნი თავდაპირველად სწორედ ამ მხარეში იგულისხმებდნენ (ქვათახევი მათი საქვალეა). მაინცდამაინც გორი-ე-ცინვალი-მ-უ-ხ-რ-ა-ნ-ი-უ-ფ-ლ-ის-ცი-ხ-ე-ს-ა-ე-რ-ის-თ-ა-ე-ო-ა-რ-უ-ფ-ი-ლ-ა (XII—XIII საუკუნეთა მოვლენები ნაგვიანევია). მაინცდამაინც ფეოდალური ურთიერთობის ჩამოყალიბების ხანისათვის ქართლში უკვე მთელი ზენა სოფელი შედიოდა და ქართლის ექსპანსია ძირითადად დასრულებული იყო. საინტერესო ისაა და ამ ექსპანსიის ნაკვალევად მისაჩნევია, რომ ქსნისა და არაგვის ზეობებმა ეს სახელი ქართლი არ მიიღეს, არ მიიღო ეს სახელი არც იმერეთმა, მიუხედავად იმისა, რომ ქართის კულტურა, ქართის ენა მათთვის მშობლიური ენა გახდა (შეიძლება იბერნი იყვნენ და იმთავითვე მათი ენაც იგივე იყო რაც ქართლისა, ოღონდ დიალექტი...) აქი სტრატონი მთიელ იბერიელებს იცნობს: ისინი უმრავლესობა იყო. მამ მთაში იბერნი ცხოვრობდნენ სარმატების, მონათესავენი, ბარელი იბერები, ე. ი. ქართვები სომხებსა და მიდებს ენათესავენოდნენ კულტურით. ხომ არ უნდა გავიგოთ ისე, რომ მთიელნი იბერიელნი, სარმატები ერთი კულტურის ტომები იყვნენ კოლხეთთან ერთად. ე. ი. დასავლეთ ქართული ეთნიკური მასივი (კოლხი-იბერნი), ხოლო აღმოსავლურ ქართული ეთნიკური მასივი იყვნენ ქართვები, პერები (პარიან-ქართლი?). საერთოდ კი უნდა ითქვას, რომ ქართველი ხალხის გენეზისის საკითხი ყოველად შეუსწავლელია. თუნდაც რომ მოსულობის თეორია გავიზიაროთ და ამ ეთნიკურ სახელებს (ქართი, იბერი, კოლხი, მესხი, ტაოხი, აფშილი,



ქაშაგი, ტაბალი...) თვისტომნი მოუძებნოთ ხეთურ, ასურულ, ურარტულ წარწერებში (ეს თითქო საკმაო წიგნიერად ხელმძღვანელებს ამ ტომების მოთავსება ამიერკავკასიის ტერიტორიაზე, მათი თანმიმდევრობა, მათი მოსვლის სახე (წამოწევა თუ მოსვლა, სახელმწიფოებად მოსვლა, რა დახვდა აქ, რას ამბობს არქეოლოგია, რა ნიშნებია ამ მოსვლისა გარდა სახელთა ხელოვნური დამსგავსებისა და ერთადერთი ლეგენდისა მოსვლის შესახებ — და არც თუ განსაკუთრებით შორიდან...), — არაფერი არ არის გარკვეული... (6, 4. ფურც. 43—51).

11. ევსტათე მცხეთელის მარტილობაში მოხსენებული ქართლისა მამასახლისი სხვა ქართლის მთავართა შორის საყურადღებო ჩვენება შესაძლებელია იყოს. ეს რეალური მოწმობა შეიძლება იყოს იმისა, რომ ამ ქვეყნის თავდაპირველ ცენტრს მართლაც „ქართლი“ ეწოდებოდა. „და „ქართლი“ ეწოდებოდა მაშინაც, როცა მამასახლისობა იყო. და გვაქვს საბუთი ვიფიქროთ ევსტათეს მარტილობაში აღნიშნული ეს „ქართლის მამასახლისი“ არის საკუთარი სახელი იმ თანამდებობის პირისა, რომელსაც ლეონტი ხელოვნურ „მცხეთელ მამასახლის“ ეწოდებს (მ—2, 3. ფურც. 151).

12. 540-ანი წლები. ქართლში მეფობა აღარაა. სპარსთა უფლებაა. ტფილისში მარზპანი ზის. მცხეთაში — ციხისთავი.

ქართლის უმაღლესი საზოგადოება შედგება: „აღდგეს მთავარნი ქართლისანი და სამოელ ქართლისა კათალიკოზი და გრიგოლ ქართლისა მამასახლისი და არშუშა ქართლისა პიტიახში და სხუანი სეფეწულნი და მარზპანსა პრქუეს“... ამ ცნობაში უპირველეს ყოვლისა საინტერესოა ეს არშუშა ქართლისა პიტიახში. არა ჩანს, რომ ის სპარსთა მოხელე იყოს. ის შედის მთავარნი ქართლისანი ში. არშუშა აქ ქრისტიანადაა ნაგულისხმევი. ეს ფაქტი რამდენადმე ასწორებს ჩვენს შეხედულებას ქართლის პიტიახშიზე, როგორც სპარსთა მეფის მოხელეებზე, სპარსთა აგენტურაზე ქართლში. შეიძლება ქართლის პიტიახში ზოგჯერ ასეთი იყო, მაგრამ ეს არ იყო eo ipso. თუ საკითხს ასე დავსვამდით, მაშინ ტერმინი ქართლისა პიტიახში სპარსელთა შექმნილი კი არა ქართველთა მიერ შექმნილად უნდა გვევარაუდა იმ დროს, როცა სპარსელთა კულტურული გავლენა ძლიერი იყო,



როცა ქართულ ერის თავის სპარსული პიტიახში დასეთი დაშვებისას, ე. ი. თუ „ქართლის პიტიახში“ ქართულ მოხელეო ტერმინია, ჩვენ მივიღებდით ქართლის საინტერესო ლოკალიზაციას, რამდენადაც ვიცით ამ ქართლის პიტიახშების ხელქვეშეთი ქვეყანა... ამავე დროს უნდა დავგეგავთ, რომ ამ მოხელეს უფრო ძველად ქართლის ერის თავი ეწოდებოდა. შეიძლება ვიფიქროთ, რომ „ქართლი“ შეერქვა იმ სოფელს (თუ მთას) მტკვრის ვაღმა მოსახლეობისაგან, რომელნიც თავიანთ თავს „ქართად“ არ სთვლიდნენ. აი ისევე, როგორც ალვანი ალბანეთის საზღვარზე, ან სანჯანო ძველი ეგრისის საზღვარზე, ან აქარა აქარის საზღვარზე, ან თორი თორის საზღვარზე და ა. შ.

მაინც ტერმინი „ქართლის პიტიახში“ ფრიად საინტერესოა: თუ ქართლში პიტიახში მრავალი იყო, როგორც ამას ფიქრობენ, მაშინ „ქართლის პიტიახში“ ერთი მათგანის სახელია და ეს სახელი წარმოშობილია უთუოდ საგეოგრაფიო პუნქტი — ქართლის აგან, და არა ქვეყანა ქართლისაგან. მაგრამ თუნდაც რომ ქართლის პიტიახში ერთი ყოფილიყო, მაშინაც „ქართლი“ თავდაპირველად ერთი საგეოგრაფიო პუნქტი უნდა ყოფილიყო და არა ქვეყანა. ასევე უნდა იყოს ტერმინები ქართლის აკათალიკოზი, ქართლის ამაშასახლისი და გვიან ქართლის აერისთავი — (რა თქმა უნდა ლაპარაკია წარმოშობაზე და არა ამ დროის შინაარსზე...) (ნ, 4. ფურც. 18).

13. ქცა I, ჟუანშერი, 1791ს

ვახტანგ მეფეს ომი აქვს სპარსელებთან.

მეფემ „ურჩეულესი მბრძოლი ერისა მისისა ვითარ ასი ათასი მკედარი და ასი ათასი ქუეითი იბყრა მის თანა, და დაუბანაჲ მათ დიდმით ვიდრე ქართლის ქართამდე, და სპარსთა დაიბანაჲს ცხენის ტერფითგან ჩაღმართ“.

აქ უმჯველი ისაა, რომ იმ დროს, როცა ეს თხზულება იწერებოდა ეს საგეოგრაფიო სახელები: ქართლის კარნი და ცხენის ტერფი არსებობდნენ. თუ ცხენის ტერფი მართლა ის აღილია (დიდუბე), ვახუშტი რომ ჰგონებს („ტფილისის ჩრდილოთ არს მინდორი დიდუბისა, რომელსა პირველ ეწოდა „ცხენის ტერფი“ გვ. 54) მაშინ ამ ომზე დაკვირვებით ქართლის კარნი სამიებელია



ტფილისისაკენ: ომი ფონსა ზედა ტფილისისასა (180) თუმცა ტექსტი ისე ბუნდოვანია, რომ რისამე დაბეჭდვით თქვენი ხოლო თუ ჩვენი ეჭვი სამართლიანია, რომ ქართლის კარნი სადღაც ტფილისის ახლოსაა ნაგულისხმევი, მაშინ შეიძლება ტფილისის კარი (136) (ესეც ბუნდოვანი!) საამისო მაჩვენებელი იყოს?... (რა თქმა უნდა ამ შემთხვევაშიაც კარნი ქართლისა გასაგები იქნებოდა როგორც terminus technicus ქალაქი ქართლის კარნი). (6, 4. ფურც. 92).

14.

19. VII.

გუშინწინ საინტერესო (და მაყდური) ფაქტი მოხდა. უკვე ერთი კვირაა „ნინოს“ დაზვერვა შეეწყვიტე: საჭიროა არქეოლოგიური გათხრები მოეწყოს. ვიდრე საამისო ექსპედიციას დავაკომპლექტებდე (ჩვენი არქეოლოგები ამჟამად ხომ ყველანი ველზე არიან) სხვა სამუშაოს გაგრძელება განვიზრახე.

მაინც „ნინო“ (ქართლი — მცხეთა) არ მისვენებს და ფიქრი სულ იქით გამიბრბის. მაფიქრებს „მცხეთის არქიტექტურული სტილი“, უძველესი ეპოქის საკულტო ნაგებობანი. სულ ერთიანად ქრისტიანობას შემოჰყვა და თუ შემოჰყვა (ასეთია თითქო წერილობითი ტრადიცია) მაინც როგორი იყო ის პირველი საკულტო ნაგებობანი „ქართლის“ ქვეყანაში? ხომ არ შეიძლება „მცხეთის გარშემო“ ძეგლებში, ასე უხვად რომაა მიმოთესილი ამ ვატყვევებულ-გაველურებულ ნასოფლარებში, დავიჭიროთ ამის ნიშნები? თემესტიას (გურამის?) მცირე ტაძარი ჭვარზე, ზედაზენი... და აქვე, „კახური“ არქიტექტურა, აგრე განსხვავებული.

მაფიქრებს „ქართლის კარნის“ ადგილმდებარეობა, ჭუანშერს იგი მხოლოდ ერთხელ აქვს მოხსენებული და არც მთლად ნიშანდობლივ. ამის ლოკალიზაციას კი დიდი მნიშვნელობა აქვს...

მაფიქრებს: თუ ნინოს მოღვაწეობის ცნობები იმ მხრივ მაინც სანდოა, რომ მცხეთაში კერპები იღვნენ არმაზის და ზადენის (გაც-სა და გა-ს, ისევე როგორც აინინა და დანანას, მარი უარყოფს, თუმცა, ვინ იცის, საბუთიანად? მაინცდამაინც გადიდი ვანის რაიონში დამაფიქრებელია), სად იღვნენ ისინი? რატომ არის არმაზნი და რატომ იგულისხმება, რომ იყო არაერთი ზადენი. ზედაზენი (=ზეზადენი), სხვა ზადენსაც ჰგულისხმობს. ხომ არ იყო ეს ზადენი (= * ქვეზადენი) წიწამურის გორაზე?.

როგორ არის წარმოსადგენი არმაზის კერპი აწინდელი ბაგინეთის თავზე (როგორც მეც ვვარაუდობდი სხვებთან ერთად), არის



საქმათ ფართობი ქურუმობისათვის, აქვს მას საკუთარი კედელი (ნინოს ცხოვრებით რომ იგულისხმება) და როგორ მოხდა, მისი მშენებელი ადგილას ჯვარი არ აღმართეს და (შემდეგ) ქრისტიანული მშენებელი კედელი არ ააგეს?...

მაფიქრებს „მცხეთის“ მეურნეობა. ბაყი და მიწათმოქმედება ჩანს, და კარგადაც ჩანს, რკინის წარმოებაც, ოქრომჭედლობა (ვერცხლი და ოქრო? სოსო გველიშვილი რომ ვარაუდობს სპილენძთან ერთად სარკინეთში...), ხელოსნობის სხვა დარგიც ჩანს (მეთუნეობა, ქეითხურობა), მაგრამ ყველა ეს უპირატესად დიდი ქალაქობის ხანის მცხეთას ახასიათებს... და რაც უფრო ადრე, და განსაკუთრებით, ქალაქობის წინა დროის „ქართლს“ (=ქართლს, მცხეთას, წიწამურს), უეჭველია სოფლის მეურნეობიდან პირველ რიგში მესაქონლეობა უნდა ჰქონოდა განვითარებული, ხოვლიგორის გათხრები (და ბევრგან სხვაგან) იმას უცილობლად მოწმობენ, თუ რა დიდი მნიშვნელობა ჰქონდა ქართლის მეურნეობაში ცხვარს ჯერ ისევ ენეოლითიდან მოკიდებული და, განსაკუთრებით, ბრინჯაოს ხანაში...

და ბუნებრივად დაიხმის საკითხი მეურნეობის ამ დარგის სახეობის შესახებ იმ ძველ დროს. ეს დიდი საკითხი — მეცხვარეობის განვითარება საერთოდ და კერძოდ, ქართლში — სპეციალურ შესწავლას მოითხოვს და ჩვენ ამას ამჟამად არ ვაპირებთ...

გარკვეული ხანისათვის კი გვგონია, რომ ქართლის მეურნეობა (მეცხვარეობა-მესაქონლეობა) მომთაბარული უნდა შექმნილიყო. ეს იყო დიდი ტეხილი მეურნეობის ამ დარგის განვითარებაში, განვითარება იქამდე რაციონალური, რომ მან გაუძღო საუკუნეებს, სხვადასხვა ფორმაციებს და *mutatis mutandis* ჩვენს დრომდე მოაღწია. ეს იყო მონოკულტურის საბოლოო დაძლევა და ბიკულტურის გამარჯვება: მეცხოველეობის განვითარება მიწის მოქმედებასთან შეთავსების გზით ერთ მეურნეობაში. აზიის მეჯოგეებს ეს არ მოუხერხდათ და ამდენადვე მათ შემდგომი კულტურული განვითარების უნარი შეეზღუდათ...

შემდგომი კულტურული წინსვლა ამ მეჯოგეებისა იმდენად და იქ იწყება, რამდენადაც და როდესაც ისინი მეურნეობის ამ ფორმას, მონოკულტურას გადალაზავენ, და მეჯოგეობასთან ერთად გლეხობას (ან, სულერთია, აზნაურობას) იწყებენ ე. ი. მიწის მოქმედებას ეზიარებიან.

ერთი სიტყვით, მე ის მიინდა ვთქვა, რომ ქართლის მოსახლეობა საუკუნეთა დიდ სიღრმეში აღწევს თავს მეურნეობის ცხოვრებას (ჩვენ არც შეგვიძლია ზუსტად ვუჩვენოთ ასეთი დროის დასაზღვრება საზოგადოებრივი მეურნეობის მტკიცე მიმდევარი ჩანს. ცალკე საკითხია, თუ მეურნეობის რომელ სახეს ჰქონდა უპირატესობა ქართლში და როდის, მაგრამ ის კი ცხადია, რომ ეს უპირატესობა საბოლოოდ მიწათმოქმედებას დარჩა (ქართული ფეოდალიზმი) და მესაქონლეობა მეურნეობის დამხმარე დარგად იქცა და მხოლოდ უკიდურეს მთიანეთში შეინარჩუნა მან უპირატესი მნიშვნელობა...

და მეურნეობის ეს დიდი უპირატესობა (ორსაზოგადოებრივი მეურნეობა) იყო იმის საფუძველი, რომ ქართლი ადრე დაწინაურებული ჩანს ძველიდანვე (ენეოლითი — ბრინჯაო)...

ზემოთ დამავლდა. მომთაბარეული მესაქონლეობის შემოსვლა ეს იყო დიდი პროგრესი მეურნეობის ამ დარგის განვითარებაში. ბუნებრივი პირობების ხელსაყრელობისდა მიუხედავად („მთისა“ და „ბარის“ მეზობლობა) ეს პროგრესი „მიწისმოქმედი“ ამიერკავკასიის საზოგადოებაში ფრიად ხანგრძლივი უნდა ყოფილიყო და მას განვითარების გარდამავალი საფეხურებიც უნდა გაეკლო სამეურნეო კულტურის ერთსახეობიდან (მიწის მოქმედება), ვიდრე ორსაზოგადოებრივი კულტურის იმ ფორმამდე, როგორც მიწისმოქმედი საზოგადოების და მომთაბარეული მეცხოველეობის შერწყმამაია წარმოდგენილი.

აქვე თავსდება და ამ ხანგრძლივი პროცესის თანხლებია დიდი საზოგადოებრივი ტეხილი: დედათმთავრული საზოგადოებრივი ფორმის ნაცვლად მამამთავრული საზოგადოებრივი ფორმის გაბატონება.

საზოგადოებრივი განვითარების ამავე მონაკვეთში წარმოიღვინება (და ამიერკავკასიის ბუნებრივი პირობებში ადვილად თავსდება) მეტალურგიის შემოსვლა და მისი განვითარება (საამისო არქეოლოგიური ჩვენებანი დღითიდღე იზრდება), — აგრე დიდმნიშვნელოვანი ტექნიკური პროგრესი, როგორც მესაქონლეობისათვის (დაცვა, ძარცვა), აგრეთვე, და განსაკუთრებით. მიწისმოქმედებისათვის.

დღემდის მეცნიერება ჩვენი მეურნეობრივი განვითარების ამ დიდ მოვლენას (ბიკულტურას) ვერც შესაფერის ყურადღებას უთმობს და ვერც საკმაო ისტორიულობით წარმოადგენს მას (კულტინი, პიოტროვსკი). არც ქართველ მეცნიერთა შორის (ეკონომისტები, ისტორიკოსები) ჩანს დღესდღეობით ვინმე, რომ ამ დიდ სა-

კოთხს საგანგებოდ მოეჭიდოს და აკად. ივ. ჯავახიშვილის მეცნიერული განზრახვა სისრულეში მოიყვანოს.

ამას წინათ მე შემთხვევა მქონდა გამეცხადებინა, რომ ჯერ კიდევ არ არის კულტურის საწყისები „ქვემო ქართლის“ ტერიტორიაზე უნდა იყოს მეთქი საძიებელი. ისტორიის მონაცემთა შედეგად შემუშავებული ეს მოსაზრება სულ უფრო და უფრო საფუძვლიანი ხდება მას შემდეგ, რაც ამ მხარეში შესაფერისი მეცნიერული მუშაობა გაიშალა.

ამ განცხადებისათვის კიდევ ერთი განცხადების დართვა დღეს ჩვენ აუცილებლად გვეჩვენება. „ზენა სოფლისა“ და „ქვენა სოფლისა“ შეაში (ამ სოფელთა მიჯნაზე) მდებარეობდა ქვეყანა, (შეიძლება ანალოგიითვე ვუწოდოთ „შენ სოფელი“) ჩვენი ვარაუდით „ქართლი“ (მცხეთა — არმაზი), რომელმაც გარკვეულ დროს, ეს ყველაფერიდან ჩანს, გადამჭრელი უპირატესობა მოიპოვა ორივე („ზენა“ და „ქვენა“) სოფლის მიმართ და ამ სოფელთა ორგანიზაციულ გაერთიანებაში განსაკუთრებული როლი შეასრულა.

„ქართლის“ (მცხეთა-არმაზის) უპირატესობა, გარკვეულ დროს რომ აგრე რელიეფური ჩანს, მე მუდამ მწუხვებდა იმ მხრით, რომ ის (უპირატესობა) ნაგვიანვე მოვლენად გამოიყურებოდა, რამდენადაც ამ უპირატესობის უზრუნველყოფის უმთავრეს მომენტად ღიდი გზასაყარი (ბაჟი) მიმაჩნდა, თუმცა, ითქვას მართალი, არც ასეთი ახსნა მეჩვენებოდა დამაკმაყოფილებლად, რამდენადაც ქართლის (მცხეთის) უმდიდრეს სამაროვანთა მონაცემები ამ ჩემს „ქართლში“ ქრონოლოგიურად არ თავსდებოდა. და გუნებაში, თავისთვის მუდამ ვეძებდი ასეთი უპირატესობის სხვა მომენტებს.

გორებზე დაკვირვებამ თრიალეთის ყორღანეთის ახლებურად დანახვის საბუთი მომცა. ამ ყორღანთა აღმოჩენის ჩივილმა იმის შესახებ, რომ მას არ დასცალდა ამ ძეგლების სინქრონული ნამოსახლარების აღმოჩენა, რასაც ის, როგორც ჩანს, იქვე თრიალეთში ვარაუდობდა (Б. А. Куфтин. Археологические раскопки в Триалети, 100 და სხვა), ჩემს წინ საკითხი დასვა ამ ყორღანთა სინქრონული საცხოვრისების ბარში დაგულგვიშნ შესახებ. ამასვე მიკარნახებდა ქვემო ქართლის ბარის ნამოსახლარების სავარაუდო ურთიერთდამოკიდებულება ამ ქვეყნის მთიანეთთან. მაინცდამაინც თვალში საცემი მეჩვენებოდა ბედენის (ყორღანეთისა) და თეთრი წყაროს არქეოლოგიური ძეგლები ურთიერთთან კავშირში...

გვიანი ტრადიციით (IV ს. აბ. წ.) თრიალეთ-ჯავახეთის მთია-

ნეთში ქართლის ბარის საზღვრულ საძოვრებშია. კერძოდ ამ მცხეთელთა მეურნეობა დადასტურებულია („მოქცევაჲ“, 116).

ჩემს წინ ბუნებრივად დაისვა საკითხი ამ მოვლენის შესახებ.

და აი 18. VII. ჩემს მოსაუბრე ნინასთან ვსვამ საკითხს, რატომ არ არის მოსალოდნელი, რომ სამთავროსა თუ კარსნის სამაროვანს კავშირი ჰქონდეს თრიალეთის ყორღანეთის კულტურასთან-მეტეი.

ჩემმა მოსაუბრემ ბოდიშით გაიხსენა ჩემთვის გადმოსაცემად განზრახული ცნობა, რომ ამხ. კიაზო ფიცხელაურს ამ დღეებში სამთავროს სამართავანზე ყორღანელი სამარხი გაუთხრია და შიგ სხვათა შორის თრიალეთის ყორღანთა ოქროს ნივთების მსგავსი მასალა აღმოუჩენია. მე ვნახე ამხ. ფიცხელაურის მიერ აღმოჩენილი ძეგლი. ის მრავალმხრივ საინტერესოა და ზედმიწევნით შესწავლას მოითხოვს, მაგრამ სახელდახელო დაკვირვებაჲ კი, ვფიქრობ, საკმაოდ მოწმობს, რომ თრიალეთის ყორღანეთის კულტურა უპირველ კავშირში იმყოფება სამთავროს სამაროვნით წარმოდგენილ კულტურასთან და რას შეიძლება ჰგულისხმობდეს ასეთი კავშირი ბარსა და მთას შორის თუ არა „ყიშლად“-„იალაღის“ მეურნეობით თანამშრომლობას?...

კატეგორიული მტკიცება რისამე ამ საკითხის გარშემო ჩვენს პირობებში ნაადრევია. გორათა არქეოლოგია ჩვენში მხოლოდ ახლა გაიშალა, თუმცა მისი მონაცემები უკვე ისეთი მრავალმეტყველო ჩანს, რომ ჩვენ აქედანვე შეიძლება მტკიცე იმედი ვეჭონით ქართლის მთისა და ბარის ურთიერთობის პრობლემის მეცნიერული გადაჭრისა.

„მოქცევაჲ ქართლისაჲთ“, „სარკინე ქალაქი“ მცხეთა-ქალაქის და არმაზ-ქალაქის უწინარესია („მოქცევაჲ“, 81).

სარკინეს გათხრებმა კიდევ ერთი გაცვეთილით დამოძღვრა ჩვენი მკვლევრები (მახალეები საქართველოს და კავკასიის ისტორიისათვის, ნაკვეთი VII К скифской проблеме-в связи с вопросом о саках, каспах и берах): სარკინეში მეტალურგიის ძველი საწარმოს დიდი ნაშთები უცილობლად დადასტურდა. შემდგომი მუშაობა (გათხრა-შესწავლა) იმედია გაარკვევს ამ ძეგლის რაობას და მის მნიშვნელობას მცხეთა-არმაზის დაწინაურების პროცესში, თუმცა დღესაც საფუძვლიანი ჩანს ვარაუდი, რომ სარკინეს მეტალურგიამ, თრიალეთ-მცხეთა-არმაზის მეურნეობითმა თანამშრომლობამ შესაქონლეობაში, ბარულმა მიწის მოქმედებამ (პლუს ხელოსნობა) და დიდმა საბაეომ შეუქმნეს მცხეთა-არმაზს განსაკუთ-

რებული უპირატესობანი და ის დიდი მნიშვნელობის ცენტრად აღციეს (ა. აფაქიძე, მცხეთა ქართლის სამეფოს ძველი დედაქალაქი). ახლა საჭიროა ოღონდ გაირკვეს თუ როდის და როგორ დათანობით ხდებოდა ხსენებულ ხელსაყრელ პირობათა წარმოქმნა და მათი თავმოყრა.

დღეს ჩვენს მეცნიერებს საშუალებაც გააჩნია და ღონეც შესწევს ამ საპატიო მეცნიერული ამოცანის გადაჭრისათვის. (6, 4. ფურც. 154—164).

15. ქცა I, ლეონტი, 120^გ

მცხეთაში სასწაულს ხედავდნენ. განთიადისას ორი ვარსკვლავი მცხეთიდან ერთი აღმოსავლეთის და ერთი დასავლეთის მიმართულებით ზიდიოდა. ჰკითხეს ნინოს. „მან თქუა: განავლინებით კაცი მათა ზედა მაღალთა აღმოსავლით ვიდრე კახეთის მთამდე და დასავლით ვიდრე სანახებამდე ამის ქალაქისა: და ოდეს გამობრწყინდენ მთიებნი იგი, ნახონ თუ სადა დადგენ, და მუნცა აღმართნენ ჭუარნი ესე ქრისტესნი“...

მეორე დღეს მოვიდნენ მეთვალყურენი, ისინი იღგნენ „მთათა ზედა ქუაბთათავისათა“, და თქვეს, რომ ვარსკვლავი „აშლდა და მიიწია მთასა ზედა თხოთისასა, ვარდასავალსა ზედა კასპისასა“.

თითქო ესაა მცხეთის სანახები.

ესაა მცხეთის „სამოქალაქო“ ანუ მცხეთა და მიმდგომი მისი ქუეყანა (მ—2, 6. ფურც. 57).

16. ნ. მარი, Боги... 14—15

სულ სხვა რიგად, სხვა ვითარებისათვის და სხვა დროისათვის ესმის ნ. მარს „С усилением христианства было связано, пожалуй, и перемещение политического центра...“

მე კი სულ სხვა მგონია.

ნ. მარით უკუღმა გამოდის: ტფილისი არმაზს უპირისპირდება როგორც ქრისტიანობის საყრდენი (ტფილისშია შუშანიკი დამარხულიო...) და ავიწყდება, რომ სვეტიცხოველი და ჭვარი, ანტიოქია და სამთავრო მცხეთასაა.

დაპირისპირება იყო, მაგრამ სულ სხვა რიგის: ქართლ-არმაზი უპირისპირდება მცხეთას, მართლაცდა ქართლ-არმაზში ქრისტიან-



ნული კულტი არც ჩანს („ინო“-ს დათარიღება აქაც დიდი მნიშვნელობა იქნებოდა...).

ასე რომ მცხეთის თხელება და ტფილისის განდიდებობა რომ მოაქვს და ლეონ მელიქსეთ-ბეგი რომ იმეორებს, სულ სხვა ვითარების აღმნიშვნელი მოვლენა უნდა იყოს.

და ეს მოუვიდა მარს იმიტომ, რომ ის ვერ უბრძანებდა ერთიმეორეს ქართლს (არმაზს) და მცხეთას... (6, 4 ფურც. 107).

17. რას ნიშნავს გამოთქმა: „მცხეთაა თხელდებოდა და ტფილისი ეშენებოდა, არმაზნი შემცირდებოდეს და კალაა განდიდებოდა“, იმას, რომ მცხეთის მოსახლეობა თბილისში გადმოდიოდა, რომ, მაშასადამე, ეს იყო ქალაქის მოსახლეობა ვაჟარ-ხელოსნები და არა სოფლის მოსახლენი, რომელთა ასეთი მოძრაობა წარმოუდგენელია. მაგრამ საინტერესო ისაა, რომ მცხეთა-ქალაქის ეს მოსახლეობა ერთბაშად კი არ ამდგარა (ან ერთბაშად კი არ აუყრია ვისმე, როგორც ეს აღმოსავლეთის დესპოტიებში ხდებოდა) და გადმოსულა ამ ახალ ქალაქში, არამედ თანდათან. მემატიანის გამოთქმა ძალიან ნიშანდობლივად გამოხატავს ამ პროცესს ნამყო უსრულის ფორმით. და მართლაც ეს პროცესი სამ საუკუნეს გრძელდებოდა და უეჭველია, დაკავშირებული იყო არა მარტო საგარეო და საშინაო ხასიათის პოლიტიკურ მოვლენებთან, არამედ უაღრესად დიდმნიშვნელოვან ეკონომიური და სოციალური ხასიათის ფაქტორებთან...

ამჟამად ჩვენ ყურადღებას იქცევს ის, რომ ამ მოწმობის მიხედვით მცხეთა (და თბილისი) ნამდვილი ქალაქია მისი მოსახლეობის ხასიათით (და არა მმართველი გვარის (გენეს) გამაგრებული სადგური, რომლისაგან დამოკიდებული იყვნენ აქვე, აგარაებში მცხოვრები სოფლელები...). ეს ფაქტი კარგა ხანია დადგენილია არქეოლოგიის მიერ, ოღონდ — არა ავრე დამაჯერებლად და ცხადად...

მოკლედ: შესანიშნავი ფაქტია აღნიშნული იმისა, თუ როგორ თანდათან ზღვებოდა იბერიის დედაქალაქის გადანაცვლება იმ დიდ პროცესთან დაკავშირებით იბერია რომ ამ დროს განიცდიდა: მისი ეთნიკურ-პოლიტიკური საზღვრების გაფართოება აღმოსავლეთისაკენ (თბილისი-ფაჩარმა-პერეთი) მისი (იბერიის) სამეურნეო და კულტურული აღმავლობის საფუძველზე... (მ—2, 19. ფურც. 14).

18. რას მოწმობს ის, რომ მეგრელი თბილისს უწოდებს „ქართის“, — იმას რომ მეგრელი მცხეთასაც უწოდებდა „ქართის“; ეს კი იმას ნიშნავს, რომ „მცხეთა“ უფრო გვიან გაჩნდა, ვიდრე ქართლი. უფრო გვიან გაუპირველეს და, ვიდრე ქართლი. და მართლაც ამის კვალი თითქო ლეონტისთანაც მოიპოვება; მცხეთოს ქართლოსის შვილია. მცხეთა ქალაქი ქართლი ქალაქის შემდეგ ჩნდება...

საქმე ასე შეიძლება წარმოვიდგინოთ: იყო მცხეთა, ის დაჩრდილა ქართი-მ. მეგრულმა ეს ტერმინი შეითვისა. შემდეგ მცხეთა გაძლიერდა და ქართ-არმაზი დაჩრდილა, მაგრამ მეგრულმა ის ძველივე სახელი ქართი შეინარჩუნა და შემდეგ თბილისზეც გადაიტანა... (მ—2, 19. ფურც. 17).

19. თბილისი XI საუკუნეში (გაერთიანების ხანის დასაწყისიდან და განსაკუთრებით X—XI ს-ში) სულ სხვა მნიშვნელობის ქალაქია, ვიდრე აქამდის. იმისდა კვალად რაც ამიერკავკასიის ეკონომიური მთლიანობა სულ უფრო და უფრო ხელშესახები ხდებოდა, რასაც ასე დაეინებით მეტყველებდა „გაერთიანების ხანის“ მოვლენები, თბილისის მნიშვნელობა ამიერკავკასიის გაერთიანების საქმეში სულ უფრო და უფრო იზრდებოდა...

V—VI ს-ში თბილისი მცხეთას პირველობას გამოსტაცებს ფშთავრესად პოლიტიკურ ნიადაგზე, როგორც ეკონომიური მნიშვნელობის პუნქტს მას ამ დროს მცხეთის წინაშე რაიმე დიდი უპირატესობა თითქოს არ უნდა ჰქონოდა...

სულ სხვა გარემოება ჩანს X—XI ს-ში: თბილისი ძვეს იმ ქვეყნების ცენტრში, რომელნიც აქამდის დანაწილებულნი, ერთიმეორის „გადაყლაპვის“ ძლიერ იმპულსებს განიცდიან... თბილისი დაკავშირებულია მთელ რიგ ქალაქებთან ამიერკავკასიაში და მის გარეთაც სავაჭრო ურთიერთობით. თბილისი უშუალო ეკონომიურ მთლიანობას ქმნის სხვა ასეთსავე ქალაქებთან ამიერკავკასიაში. დენჯა, რომელიც აქამდის პირველობდა და ამიერკავკასიის პოლიტიკური ცენტრის როლს ასრულებდა არაბთა მფლობელობის ხანაში, ამიერიდან ასეთ როლს ვეღარ ითამაშებდა. „გაერთიანება“ ახლა სამხრეთიდან კი არ მოდის, არამედ თვით ამიერკავკასიაში წარმოიშვის (ჩრდილოეთის გზის მნიშვნელობის ზრდა არაბთა ეპოქაში და შემდეგ, ზრდის თბილისს) და დვინი ასეთ პროცესის გარეშე რჩება, ამდენადვე თბილისს მნიშვნელობაც სულ სხვაა ახლა. კერძოდ გაერთიანებულ საქართველოსათვის ის ისევე აუცილებელია, როგორც თვით ქართლი და ამიტომაც მოხდა, რომ იმან,

ვინც საქართველო და შემდეგ ამიერკავკასია გააერთიანა, მანვე ყოველივე ეს ტფილისის შემოერთებით, უკეთ თბილისს გადატანით (ისტორიკოსს კარგად ესმის ეს) დაასრულა. რომ თბილისი დავითმა ბოლოს აიღო (1122 წ.) მოწმობს, თუ როდენ მიძიე საქმედ ჰქონდა მას წარმოდგენილი ამ უმნიშვნელოვანესი ადგილის დაპყრობა...

V—VI ს-ში თბილისი ქართლ-კახეთის ცენტრი იყო. თუ ოდენსმე ამ უძველეს ხანაში ადგილი ჰქონდა „აღმოსავლეთ“ და „დასავლეთ“ საქართველოს გაერთიანებას, ეს მხოლოდ მოკლე ხნით და პოლიტიკური გაერთიანება უნდა ყოფილიყო (საეჭვოა საერთოდ რომ ასეთ რასამე ჰქონოდა ადგილი) და ყოველ შემთხვევაში თბილისი აქ არაფერ შუაში იყო. თბილისი აღმოს. ამიერკავკასიის ცენტრი სპარსელთა პოლიტიკურ მიზნებთან დაკავშირებით გახდა... საქართველოსათვის კი ის ქართლ-კახეთის გაერთიანების მაჩვენებელი იყო. მართალია მცხეთაც ასეთი გაერთიანების ცენტრი იყო (ე. ი. მცხეთის მეფეები ქართლ-კახეთს აერთიანებენ), მაგრამ მას შემდეგ, რაც კახეთი და კუხეთი გაერთიანდა (და ეს მოხდა VI—VII ს-ში), ე. ი. მას შემდეგ რაც კახეთის ცენტრი უკვე ივრის ხეობა (უკეთ მისი ჩრდილო ნაწილი) კი აღარ იყო, არამედ ალაზნის ნაპირები და ივრის ქვემო აუზი, ამის შემდეგ ქართლ-კახეთის გამაერთიანებელი ცენტრი ბუნებრივად თბილისში უნდა ყოფილიყო (უკეთ თბილისში უფრო, ვიდრე მცხეთაში). ქართლის ცალკე არსებობის პირობებში თბილისი მისი ცენტრი ვერ იქნებოდა, ის ქართლის ცენტრად შექმნილი არაა. მცხეთაც კი ქართლის (მხოლოდ ქართლის) ცენტრი არაა, არამედ ქართლ-კახეთისა (ძველი კახეთის). თბილისი კი ქართლისა და კახეთის (შემდეგი კუხეთის). ამიტომაც იყო, რომ ქართლის ცალკე არსებობისას თბილისი დამცხეთა კი არა, არამედ უფლისციხე იყო მისი ცენტრი... (2, 16. ფურც. 259—260).

[ქართლის ტომის აკრძალი]

1. კარებზე საუბრისას¹ მოაყოლე, რომ ეს კარები (ყარსი, ბაშკადიკლარები, კლდეკარნი, არზრუმის და სხვა კარები ტაო-

¹ ავტორს განზრახული ჰქონდა თავისი ნაშრომისათვის „გზები ძველ საქართველოში“ დამატებინა ცალკე თავი — „ყარსი“. საამისო მასალა მოგროვილი ჰქონია და მოხსენებადაც წაუკითხავს ისტორიის ინსტიტუტის ისტორიის განყოფილების სხდომაზე: 1950 წ. 10/XI, თბ. ნ. ბერძენიშვილი, გზები ძველ საქართველოში, თბ., 1966, გვ. 116.



ში) შეიძლება არა მარტო გასაეაღს, არამედ უფრო ძველად მოსახლეობას, სახლს; გეარს, კერას ნიშნავს. რამდენადაც ეს ქვეყანა ამ „კარებით“ შეიძლება იყოს ნაკვალევი ქართის ტომის განსახლებისა უძველეს დროს, რომ ეს ზეგანით უნდა ყოფილიყო ქართის ტომის სიძლიერის პირობა. (მესაქონლეობა, მეხორბლეობა, მეტალურგია), რომ თრიალეთის კულტურა ამის ნიშანია, რომ ეს კულტურა არ შეწყვეტილა, რომ ის გადაიხარდა მცხეთის ქართლის კულტურაში...

ქართი ამ რაიონში მოწმობა იმისა, თუ რა ენაზე საუბრობდნენ ეს „კარელები“. შეაბრინჯაოს ხანაში და შემდეგ, რომ „არიან ქართლი“ მხოლოდ ამას შეიძლება მოწმობდეს... რომ ამასვე მოწმობენ ურარტული წყაროები (გ. მელიქიშვილი).

იმის ახსნა საჭირო, თუ რა საფუძველს ემყარებოდა ქართის ტომის სიძლიერე, მისი უნარი სხვა მოძმე და არამოძმე ტომების გადაყლაპვითა. ხომ ამყარად ჩანს (ტოპონიმით), რომ ამ ტერიტორიაზე, სადაც ახლა ქართები სახლობენ, სხვა ტომებსაც უცხოვრიათ, რომ მამასადამე ეს ტომები გადაშენებულან. (წასულან, შერწყმულან, ამოწყვეტილან), ისიც კარგად ჩანს, თითქო, რომ ქართის ტომი შუა აზიურკავკასიიდან უტევს, რომ მთიანეთს უფრო დიდხან შერჩნენ არაქართის ტომები.

რა უპირატესობა ჰქონდა ამ ქართის ტომს? აქა არქეოლოგია საჭირო. ქართის მეტი განვითარებულობა, ქართის ტომის მეტი ორგანიზებულობა, ქართის ტომის ბუნებრივი (გეოგრაფიული) უპირატესობანი ვადამჭრელი ხასიათისა შეაბრინჯაოს ხანაში (მესაქონლეობა+მეხორბლეობა+მეტალურგია). ქართის ტომის მიერ დაპყრობა-შერწყმა სხვა ტომებისა და შემდეგ თანდათან მისი სახელმწიფოებრივ ორგანიზაციად გარდაქმნა (კლასობრივი ურთიერთობის წარმოქმნა) მას განუზომელ უპირატესობას ანიჭებდა სხვა ტომებთან შედარებით და მოხდა უდიდესი ნაბტომი: ქართის ტომმა მცხეთა დაიპყრო და აქ შექმნა ახალი ქართლი.

ამის შემდეგ ამ ტომთა შერწყმა კიდევ უფრო სწრაფი ნაბიჯით წავიდა.

ქართი ტომიყლაპია: იბერები, მესხები, ზიდრიტები, კახები, ჰერები, ფხოვი, ქართალი, ბაზალი, დუალი, ეგრი, სვანი, აფხაზი, აფშილი. სანიგი (მ—2, 19ა. ფურც. 5—6).



2. „სპერის ზღვა“ ქართულად, ქართველებისათვის მოდის სპერები (სასპერები...) იყო ხალხი (არაქართი) ზღველნი (რალა დღე შია თეორია საბერ-იბერი?) (წიგნი 2, ფურც. 65).

3. ძეგა I, ლეონტი 812

„შემდგომად ამისა ამანვე ქართლოს აღაშენა ციხე ორბისა, რომელსა აწ ჰქვან სამშულდე, და კუალად აღაშენა მტუერის ციხე, რომელსაც აწ ჰქვან ხუნანი“.

ამრიგად, სამშვილდე (გაჩიოსის სამფლობელოს ცენტრი) და ხუნანი (გარდაბოსის სამფლობელოს ცენტრი) აღაშენა ქართლოსმა (ისევე როგორც „ქართლი“).

ამ სამ ციხეს აშენებს ქართლოსი, სხვებს კი მისი ცოლი (დედაციხე, ბოსტან-ქალაქი), შვილები და შვილიშვილები (მცხეთა, ჩელეთი, ოძრკე, თუხარისი, წუნდა, ჰური, უფლისციხე, ურბნისი, კასპი). (მ—2, 2. ფურც. 182).

4. ლეონტი, როგორც მთლიანად, ისე ნაწილ-ნაწილ მოხაზავს ქართლოსიანთა ქართლს: ქართლოსის ქართლს, გარდაბოსის ქართლს, გაჩიოსის ქართლს, კუხოსის ქართლს, კახოსის ქართლს, მცხეთოსის ქართლს. სხვა დანარჩენი ქართლი ასევე განუყოფელი რჩება და მხოლოდ მცხეთოსის წილი ქართლი იყოფა ჯავახოსის, ოძრკოსის და უფლოსის წილ ქართლებად. უეჭველია ასეთი კონცეფციის აშენება ლეონტის აიძულა რაღაც რეალურმა ვითარებამ, უნდა ვიფიქროთ, იმ გარემოებამ, რომ ჯავახოსის და ოძრხოსის წილი ქართლი მაინც განსხვავდებოდნენ როგორც ურთიერთისაგან, ისე უფლოსის წილ ქართლისაგან...

ლეონტის წარმოდგენით, მთელი ეს ქვეყანა თანაბრად ქართლია, რომელიც დანაწილებულია შვილებსა და შვილიშვილებს შორის...

თუ ლეონტის იმ თვალსაზრისს მივყევით, რომ ამა თუ იმ მემკვიდრეს წილი ეძლევა არძანგებისაებრ მათისა (= „ღირსებისაებრ მათისა“), ხოლო მცხეთოსის (და შემდეგ უფლოსის წილი) ეს იყო, რომელიც მას ერგო ვითარცა უგმირეს, უნდა დავასკვნათ, რომ შიდა ქართლი ითვლება „უმჯობესი ქუეყანისად“, ეს უკვე სათარილო მომენტია: შიდა ქართლი ასეთად განიხილებოდა მცხეთის გადუდაქალაქების შემდეგ... (მ—2, 3. ფურც. 172).



5. ეს საკითხი სახელდახელოდ არ გადაწყდება და ხანგრძლივ მრავალმხრივ კვლევას საჭიროებს, მაგრამ ჩვენ უცილობლად ვიძულებართ ჩვენება, რომ ისტორიულ-გეოგრაფიული თვალსაზრისით ამ საკითხისადმი მიდგომა დიდად ხელს შეუწყობს მის მართებულ შესწავლას. მაგალითად, ხომ გარკვევით ჩანს, რომ ისტორიულ-გეოგრაფიული ტერიტორიის ქართლი რომელიმე X—XI საუკუნეში სამი სხვადასხვა მნიშვნელობით იხმარებოდა...

თარგამოსმაო, მოვეითხრობს ლეონტი, „მისცა ქართლოსს და უჩინა საზღვარი: აღმოსავლით ჰერეთი და მდინარე ბერდუჯისი; დასავლით ზღუა პონტოსი; სამხრით მთა, რომელი მოჰყვებინს ბერდუჯის მდინარის თავსა, და მთა, რომელი მიჰყვებინს დასავლით კერძო, რომლისა წყალი გარდმოდის ჩრდილოთ კერძო და მიერთვის მტკუარსა, რომელ მიჰყუებინს მთა შორის კლარჯეთსა და ტაოს ვიდრე ზღუამდის; და ჩრდილოთ საზღვარი ლადო, მთა მცირე, რომელი გამოვლის შტოდ კავკასიისაგან და მოჰკიდავს წუეარი დასასრულსა ლადოსა, რომელსა აწ ჰქვან ლიხი. და ამათ საზღვართა საშუალ მისცა ყოველი ქართლოსს“ (ქცა 1.4—5).

ეს იყო, იგულისხმება, ქართლოსის ქართლი; ეს ქართლი ქართლოსის ცოლმა შეიღებეს ასე დაუნაწილა:

1. „გარდაბოსს მისცა ხუნანი და უჩინა საზღვარი“. (ქც-ა, 8).
2. „გაჩიოსს მისცა ორბის ციხე და სკვრეთის მდინარითგან ვიდრე თავადმდე აბოცისა“... (9).
3. „კუხოსს მისცა ბოსტან-ქალაქი“... (9).
4. „კაზოსს მისცა კავკასიასა და კახეთის მთასა შორის“... (9).
5. „ხოლო მცხეთოს, რომელი უგმირე იყო მმათა მისთა, ენგ დარჩა საყოფელთა მამისა მათისა ქართლოსისათა, რომელსა აწ ჰქვან არმაზი, და მანვე აღაშენა ქალაქი შესაკრებელსა შორის მტკუარისა და არავსასა, და უწოდა სახელი თვისი მცხეთა. და დაიპყრა ქუეყანა ტფილისითგან და არგვთგან დასავლით ვიდრე ზღუადმდე სპერიისა“ (9).

მცხეთოსმა კი თავის შეიღებეს უფლოსს, ოძრკოსს და ჭავახოსს განუყო ქვეყანა“:

1. „ოძრკოსს მისცა ტასისკარითგან ვიდრე ზღუამდე სპერიისა... (9).
2. „ჭავახოსს მისცა ფანავრითგან ვიდრე თავადმდე მტკუარისა“... (10).



3. „ხოლო უფლოს დარჩა საყოფელსა მამისა მათისა მცხეთო-
ლისსა მცხეთას. და ებურა ქუეყანა არაგვთგან და ტა-
გან ვიდრე ტასისკარამდე და ფანავრადმდე. და ამან აღმუწა უფ-
ლისციხე, ურბნისი, კასპი, არაგვთგან და არმაზითგან ვიდრე ტა-
სისკართამდე უწოდა ამას ქუეყანასა ზენას-სოფლისა
(რა უწოდა?), რომელსა აწ ჰქვან შიდა ქართლი“. (10).

ეს იყო, იგულისხმება, უფლოსის ქართლი (= ზენა
სოფელი, შიდა ქართლი).

მესამე რიგის ქართლის ტერიტორია გიორგი მერჩულემ მოხა-
ზა.

ამრიგად „უწოდა ყოველსა ქართლსა ქართლი, ხუნანითგან
ვიდრე ზღუამდე სპერისა“. (8). მამასაღამე, იგულისხმება, იყო
ქართლოსის ქართლი, რომელშიაც შედიოდა კახოსის ქართლი, კუ-
ხოსის ქართლი, გაჩიოსის ქართლი, გარდაბოსის ქართლი, მცხეთო-
ლის ქართლი.

ამ უკანასკნელში კი შედიოდა ოძრკოსის ქართლი, ჭავახოსის
ქართლი და უფლოსის ქართლი.

მაგრამ ყურადღებას იპყრობს ორი გარემოება. პირველი ისა,
რომ ყველა ამ „ქართლებს“, გარდა საერთო სახელისა „ქართლი“,
საკუთარი სახელი გააჩნიათ კახეთი, კუხეთი, სამცხე (კლარჯეთით),
ჭავახეთი; მხოლოდ სამ ქართლს (გარდაბოს, გაჩიოს და უფლოსის
წილს) არ გააჩნიათ სხვა საკუთარი სახელი.

უფლოსის წილი „შიდა ქართლი“, ან მისივე სახელი „ზენა
სოფელი“ მოწმობს, რომ სხვა ქართლიც იყო, რომელსაც „ქვენა
სოფელი“ და „გარე ქართლი“ უნდა რქმეოდა. ასეთი სახელი კი
უნდა რქმეოდა გარდაბოსისა და გაჩიოსის წილ ქართლს.

ამიტომაც იყო, რომ მათ სხვა საკუთარი სახელი არ ჰქონდათ
და მსგავსად უფლოსის წილი ქართლისა ქართლადვე იწოდებოდ-
ნენ. იაკობ ცურტაველის ცნობით, გაჩიანი (=ცურტავე) ქართლში
იგულისხმება... ამასვე მოწმობს „ქართლის სომხითი“. ამრიგად
გამოდის, რომ ქართლი ეწოდება განსაკუთრებით გაჩიოს-გარდა-
ბოს-უფლოსის წილს. სხვა საკუთარი სახელი ამ ქვეყნებს არა
აქვს, მაშინ როცა ყველა დანარჩენს ასეთი საკუთარი სახელი აქვს.

სახელი „ზენა სოფელი“ გამორიცხავს აქ ნაგულისხმევ „სოფ-
ლისაგან“ ოძრკოს — ჭავახოსის წილ ქვეყნებს, ე. ი. სამცხეს აჭა-
რით, კლარჯეთს და ჭავახეთს არტანით, ხოლო „შიდა ქართლი“ (თუ
შინა ქართლი) გულისხმობს გარე ქართლის არსებობას (შდრ. „შიდა
ეგრისი“, შიდა კახეთი, გარე კახეთი). ასე რომ ლეონტის კონცეფცი-



ასთან შეუთანხმებელი ჩანს ისტორიულ-გეოგრაფიული ჩვენებათა ქართლი, შიდა და გარე (ანუ ზემო და ქვემო), ანუ ზენა სოფელი (ქვენა სოფელი) ეწოდება განსაკუთრებით უფლოს-გაჩიოს, გარდაბოსის წილ ქვეყანას. და ეს იმიტომ, უნდა ვიფიქროთ, რომ რეალურ-ისტორიულად „ქართლი“ სწორედ ეს ქვეყანა იყო და სხვა დანარჩენი ქართლი ეს იყო პოლიტიკური ქართლი, საკუთრივ ქართლის ტომის ინიციატივით კლარჯეთ-სამცხე-ჯავახეთის და კახეთ-კუხეთის ტომთა ქართიზაცია-ასიმილაციის შედეგი.

ასე რომ დსაშვეები ზღვება ფიქრი, რომ ლეონტის ეს ისტორიულ-გეოგრაფიული კონცეფცია იმ გვიან ხანაში არის შემუშავებული, როცა დიდი პროცესი იბერია-ქართლის წარმოქმნისა დასრულებულია, როცა ქართლშია გაერთიანებული ქართველი, თუ არა-ქართველი მოღვმის არაერთი ტომი. აი ამ პროცესის ნაკვალევი არის ის ფაქტი, რომ გაჩიოს-გარდაბოს-უფლოსის წილს „ქართლის“ გარდა სხვა სახელი არ ეწოდება (ლეონტის თეორიით მათ უნდა სწოდებოდათ გაჩეთი, გარდაბეთი და უფლეთი. თუმცა გაჩიანი და გარდაბანი ამ მხარეებში სახელები ერთგვარ სხვებურობასაც თითქო ამჟღავნებენ...), აგრეთვე ის ფაქტი, რომ ქართლოსის ქართლში ყველა სხვა ნაწილს თავისი საკუთარი სახელი შერჩენია (კახეთი, კუხეთი, ჯავახეთი, სამცხე, აჭარა, კლარჯეთი, შავშეთი, არტანი) და შერჩენია ისე მტკიცედ, რომ ქართლოსიანთა ქართლის წარმოქმნისა და მრავალ ასეულ წელს ამ ქართლის არსებობას ის საკუთარი სახელები ვერ გაუქრია. ჩვენ, რა თქმა უნდა, საქმეს ისე არ წარმოვიდგენთ, როგორც ეს ლეონტის კონცეფციით იგულისხმება, რომ პირველად იყო ქართლოსიანთა ქართლი და შემდეგ გაჩნდა ყველა ეს კახეთ-კუხეთ-სამცხე-ჯავახეთ-კლარჯეთი, გაჩიანი და გარდაბანი და თვით უფლოსის „ზენა სოფელი“, რომელსაც ლეონტის აზრით შემდეგ შეერქვა „შიდა ქართლი“. პირიქით, ისტორიულ-გეოგრაფიული დაკვირვება იმას გვიკარნახებს, რომ ეს ერთეულეები თავისი სახელებით ამ ქართლოსიანთ ქართლზე უფრო ძველია და თვით უფლოსის ზენა სოფელი და გაჩიოს-გარდაბოს-უფლოსის ქართლი უფრო ძველი წარმონაქმნია, ვიდრე ქართლოსიანთ ქართლი, რომ გაჩიოს-გარდაბოს-უფლოსის ქართლი იმავე რივისა და ხარისხის ქვეყანაა, როგორც ყველა სხვა ესაა ოლონდ, რომ ეს ქართლი გამაერთიანებლის რთლში გამოვიდა და ქართლოსიანთ ქართლი შექმნა.



ამრიგად ჩვენი დასკვნა ასეთი შეიძლება იყოს: იყუ ქვეყნები, კახეთი, კუხეთი, ქართლი (ზენა სოფელი, შიდა ქართლი, სოფელი, გარე ქართლი), სამცხე, კლარჯეთი, ჭავჭავეთი. თითოეული ამათგანი, უმკველია, კიდევ უფრო მცირე ერთეულთა შერწყმის შედეგად წარმონაქმნი ქვეყანაა. ყველა ესენი ურთიერთის მეტ-ნაკლებად მონათესავენი არიან. რაღაც დროს, სამხედრო დემოკრატიის ხანაში ქართლის ქვეყანა ეუფლებდა, პეგემონობს სხვა ტომებს, წარმოიქმნება ქართლოსის ქართლი, რომელშიაც ეს წინარე გაერთიანებანი (ეთნიკური გაერთიანებანი) მტკიცედ ინარჩუნებენ თავიანთ ძველ სახელწოდებებს მიუხედავად იმისა, რომ რეალურად შეერწყმიან ურთიერთს და საბოლოოდ ქართს...

ჩვენი ისტორიულ-გეოგრაფიული დასკვნა მნიშვნელოვან მომენტს ეხება: „ქართლი“ სადღაცოდან მოტანილი სახელი კი არაა და ქართლის ტომი „ქართლის“ ტომობით სადღაცოდან მოსული კი არაა, არამედ აქვე კავკასიის გეოგრაფიულ არეზე წარმოქმნილი ქვეყანაა. „ქართველურ“ ტომთა შორის ერთ-ერთი ტომია ამიერკავკასიაში. ამის მოწმობაა, რომ მხოლოდ მას ჰქვია „ქართლი“. თუ ასე არა, მაშინ ქართლი სწორედ სამცხე-ჭავჭავეთ-კლარჯეთს უნდა სწოდებოდა. ხომ ვერ წარმოვიდგენთ, რომ იმ ქვეყნებს ლეონტის თანახმად, თავდაპირველად ქართლს ერქვათ და ეს საკუთარი სახელები შემდეგ შეიძინეს. უნდა წარმოგვედგინა, რომ კახეთ-კუხეთსაც თავდაპირველად ქართლი ერქვა და კახეთი და კუხეთი შემდეგ, გვიან, შეიძინეს. ყველა მოსაზრებით ჩვენ ეს მიუღებლად მიგვაჩნია (არქეოლოგია, ისტორია, ისტორიული გეოგრაფია)...

ყველა ამას ამაგრებს და, ვფიქრობთ, ასაფუძვლებს საგეოგრაფიო სახელი ქართლი, ქართლის კარი, შიდა და ქვემო ქართლის საზღვარზე. ეს ფაქტი ყოფილად რეალურ-ისტორიულია და დიდად ანგარიშგასაწევი. საეჭვოა და თავდაყირა დასაყენებელი ლეონტის ცნობა, რომ ქართლს ქართლი ამ ადგილის მშენებლის ქართლოსისაგან ეწოდა. პირიქით კი კანონზომიერად სავარაუდებელია, რომ ქართლი პუნქტის არსებობისა და მისი დიდად გაძლიერების ფაქტს უნდა ემყარებოდეს ეპონიმ ქართლოსის გაჩენა. სამაგიეროდ ლეონტის ამ ცნობის ისტორიულ-გეოგრაფიული სახელის ინტერპრეტაციის მეორე ნაწილი მისაღებად მიგვაჩნია, ე. ი. ქვეყნის სახელი ქართლი წარმოსდგა ამ პუნქტის სახელისაგან, უნდა ვიფიქროთ, საკმაოდ გვიან, როცა ქართლის სახლმა, ქართლის ვორამ, „ქართლმა“ დიდი მნიშვნელობა მოიპოვა. ზენა და ქვენა



სოფელთან გამაერთიანებელი პოლიტიკური ცენტრი გახდამარტინის
 გორც ვხედავთ ისტორიულ-გეოგრაფიული თვალსაზრისი შექმნილი
 ბელს ხდის საკითხი სრულიად აბლებურად დაისვას; სატომო სახე-
 ლი ქართლი არსად სხვაგან არ შექმნილა და ის გარედან სადღაც
 სამხრეთ დასავლეთიდან, როგორც აქამდე ივარაუდებოდა (მარი,
 ჟაეხიშვილი, კაკაბაძე) მოტანილი არ არის, რომ პუნქტის სახელი
 „ქართლი“ სატომო სახელისაგან წარმომდგარი და მამასადამე ვა-
 რედან შერქმეული კი არ არის მსგავსად ალვანისა, არგვეთისა, სა-
 ნანოსი, როგორც ამას აქამდე მეც ვფიქრობდი, არამედ თავდაპირვე-
 ლად, აღამიანთა კოლექტივის (გორას, სახლის) სახელია, რომელ-
 მაც დროთა განმავლობაში ისეთი მნიშვნელობა მოიპოვა, რომ ვარ-
 შემო სახლებს, მოიშე მეტომე გორების შემკავებლები (რეცა
 თავადი, ბქე და მოსამართლე) გამოვიდა იქამდე, რომ მთელს ამ
 ფართე ტერიტორიას (მოსახლეობით) ქართლი სახელი მისცა.

ამრიგად, ივარაუდება, ზენა და ქვენა სოფელში (ურთიერთის
 უახლოეს მონათესავე ტომებში) დაწინაურდა ქართლის გორა,
 ქართლის სახლი, რომლის კერძო სახელი „ქართლი“ მთელი ამ
 ქვეყნების საერთო სახელად იქცა. სხვა გორა-სახლებიც, საფულის-
 ხმებელია, იყვნენ დაწინაურებულნი („ადგილობრივი ცენტრები“),
 როგორც მავალითად, ორბის ციხე, გაჩიანი, ხუნანი და უფლისცი-
 ხე, მაგრამ იმათ ისეთ მნიშვნელობას ვერ მიღწიეს და ქვეყნის
 გამაერთიანებლის ფუნქცია ვერ დაიწმეს (თუმცა ადგილობრივი
 ცენტრების მნიშვნელობა შეინარჩუნეს). ასეთ პირობებში, რო-
 გორც ვხედავთ, საჭირო არ არის ტერმინი ქართლის სადღაც კავ-
 კასიის ვარეთ ძებნა; ისევე როგორც არ ვიწუხებთ თავს იმის ძებ-
 ნით, თუ კავკასიის მიღმა და სად უნდა შექმნილიყო ტერმინები
 ორბეთი, გაჩიანი, ხუნანი და სხვა ასეთი. ჩვენ ამით, რა თქმა უნდა,
 ტომთა მოძრაობას და მამასადამე, ამა თუ იმ ტომის მოსულობას
 თუ წასულობას არ გამოვირიცხავთ, მაგრამ არ მიგვაჩნია აუცილებ-
 ლად, რომ ეს ტომები გაფორმებულ-ჩამოყალიბებული სადღაცადან
 მწყობრად მოდიან საკუთარი სახელებით და ამ სახელებს შეარქმე-
 ვენ იმ თავის ახალ ადგილსამყოფელს. ვგულისხმობთ, რომ მოძრა-
 ობა, ადგილის გარდამაცვლება, ერთბაშად თუ თანდათან იყო, მაგ-
 რამ ჯერ ერთი ეს ყველასათვის სავალდებულო არ იყო და, სრუ-
 ლიად ბუნებრივია, „ამ გადმოსახლებულთა“ სახელები აქ ამ
 ახალ ადგილ-სამყოფელზე შემუშავებულყო...

ერთხელ, სადღაც შორს შემუშავებული სახელით მოძრაობა
 ამა თუ იმ კოლექტივისა სრულიად აუცილებელი არ არის. კოლექ-



ტივების სახელების ცვლა ერთ ადგილზედაც კი დასაშვანია ადგილის მონაცვლეობის შემთხვევებში საყოველთაოდ (ამის მოწმობა ისტორიას ბევრი შემოუნახავს), და მით უფრო, რაც ესა თუ ის კოლექტივი საზოგადოებრივი განვითარების დაბალ დონეზე იმყოფება და ამ მოძრაობისა და ახალ ადგილზე დამკვიდრების პირობებში, ახალ ურთიერთობაში, უფრო მაღალ ურთიერთობაში გადადის. ასე რომ ქართლის მოტანილობის დაშვებისას უნდა ვივარაუდოთ, რომ ეს კოლექტივი მტკიცედ ჩამოყალიბებულია სადღაც შორს, განვითარების მაღალი დონისათვის მიუღწევია და შემდეგ დაძრულა ამ თავის ახალ სამშობლოში... ასეთი კონცეფციის წინააღმდეგია ყველა მოსაზრება, გადაულახველი სიძნელენი, ისტორიულ-გეოგრაფიული მონაცემები და სწორედ ყველა ის, რითაც ჩვენ ეს მსჯელობა დავიწყეთ და რამაც ჩვენ ასეთი მსჯელობა გვაიძულა.

სამწუხაროდ, ჩვენ არ მოგვებოვება პასუხი, თუ საიდან წარმოსდგა ტერმინი ქართლი (ქართნი? ქართ-ლი). მარის, ჭავჭავაძის, კაკაბაძის ეტიმოლოგიები ეთნიკური წარმომავლობის (ხორძენე, ქართული), თუ შერქმეულობის (ქართვა) მომენტებიდან გამოდიან და ისტორიულ-მეცნიერულ დამაჯერებლობას ვერ დაიჩვენებენ, მით უფრო დღეს მარქსისტული ისტორიოგრაფიული კვლევის მეთოდის პირობებში და, ბოლოს, როგორც ვნახეთ ამ თეორიებს ეწინააღმდეგება ისტორიულ-გეოგრაფიული მოსაზრებები, მაგრამ ის კი სარწმუნოდ გვეჩვენება, რომ ეს სახელი ძველისძველია (შეიძლება არც „ქართული“) და საფუძველია ქვეყანა ქართლის და შემდეგ საქართველოს (ტერმინების) წარმოქმნისა (6, 4. ფურც. 134—144).

6. ფეოდალური ურთიერთობა საქართველოში უეჭველად ეროვნული მოვლენა იყო, ე. ი. ეს მოვლენა საქართველოს ნიადაგზე განვითარებული ურთიერთობა იყო, თავისთავადი მოვლენა იყო (შეზობელ ქვეყნების გავლენისაგან მცირედ იყო დამოკიდებული).

იბერია სამხედრო დემოკრატიის ხანისა, ისევე როგორც მონათმფლობელური, ძლიერი ერთეული ჩანს. მცხეთის გათბრებმა უეჭველად დაადასტურა წერილობითი (ბერძნული, ლათინური, ქართული) ცნობები და ხელშესახები მასალა მოგვცა ამ სიძლიერისა და ბრწყინვალეების რეალურ წარმოსადგენად. სამხედრო სიძლიერე, განთქმული ლაშქარი, ქონებრივი მორჭმულობა, სასახლეები, აბანოები, ტაძრები, წყალსადენები, კეთილმოწყობილი ქალაქები (სა-

სოფლო-სამეურნეო „უბნებით“, „აგარაკებით“, საგლახაოებში), მაღალგანვითარებული გემოვნებით, ფუფუნებით, ხელოვნებით მისული ხელოსნობით, რკინა, კერამიკა, ბრინჯაო, ოქრო, ვერცხლი, რა თქმა უნდა ყოველად დაუშვებელია, რომ ყველაფერი ეს უცხოური ნახელავი იყოს. ძლიერია იბერია ყოველი მხრით, სტრამონი განსაკუთრებით საყურადღებოა იმიტ, თუ როგორ ახასიათებს სამ ხალხს: კოლხიდას, იბერიას, ალბანიას და მისი ეს დახასიათება სავსებით მართლდება შემდგომი ხანის ისტორიული ფაქტებით. ყველა ამ სამთავან იბერია სავსებით გამოირჩევა როგორც კეთილმოწყობით, ისე სოციალურ-პოლიტიკური წყობის სიციხადით. ალბანია, სტრამონით, ახლახან გამოვიდა სახელმწიფო ცხოვრების ასპარეზზე. ოცდაექვსი ტომი გაერთიანებულა (ჩანს ერთი სახელმწიფო ენა გასჩენიათ), იბერია კი იგულისხმება დიდი ხნის სამეფოა, სადაც, რა თქმა უნდა, ერთი სახელმწიფო ენა ბატონობს (ანე იგულისხმება), თუმცა შესაძლოა იბერიელ ტომებს ჯერ კიდევ ჰქონდეთ საკუთარი „ენები“ (შეიძლება ამას მიუთითებდეს მთიელ იბერიელთა განსხვავებულობა), ასევე საკუთარი ენისანი არიან ჯერ, რა თქმა უნდა, მესხები, რომელთა ნაწილი იბერიელებს დაპყრობილი აქვთ. მაგრამ ისევე როგორც არმენიაში, აქ იბერიაში ერთი სახელმწიფო ენაა. იბერია ერთი პოლიტიკური ერთეულია, მორჭმული და ძლიერი. ამას შემდეგ ჩვენ მრავალჯერ ვიდასტურებთ იბერიის ამ ვითარებას საუკუნეთა მანძილზე (ბერძნულ-რომაული წყაროები), სულ სხვა ვითარებაა კოლხიდაში. ეს ოდესმე ძლიერი ერთეული (სამხედრო დემოკრატიის ხანისა?) კოლონია-ქალაქებად და ტომებად დაშლილი ჩანს. ტომების სიმრავლე, ენების სიმრავლე და არა მხოლოდ კოლხური ნათესავის ტომებისა, არამედ არანაკლებ სარმატული ტომებისა, კარგად მოწმობს, რომ განვითარების მხრით კოლხეთი ჩამორჩება იბერიას...

საძიებელია, თუ რა მიზეზებს ემყარება ის მოვლენა, რომ ოდესმე აგრე დაწინაურებული კოლხეთი, რომლის სიძლიერე-განთქმულობით თავი მოაქვთ III—IV საუკუნის ლაზებს, აგრე დაკნინდა (იყო კი ძლიერი? სად იყო ის კოლხეთი, როგორი გაერთიანება იყო? აია-ს რიონის ხეობაში გულისხმობენ დაბლაგომს, ეანს, ფიკვნარს...) ასეა თუ ისე, ფაქტია რომ სტრამონის დროისა და მისი მომდევნო ხანის დას. საქართველო განვითარება-სიძლიერის მხრით იბერიასთან ახლოს ვერ მოდის. საფიქრებელი ზდება, რომ იბერიამ უკეთ და უფრო ადრე დასძლია გვაროვნულ-ტომობ-

რივი ურთიერთობა და სახელმწიფო ცხოვრების ასპარეზზე გამოვიდა, მაშინ როცა კოლხეთმა ვერ გადალახა საბოლოოდ ტომობრივი განსხვავებულობანი და ერთი მთლიანი პოლიტიკური ერთეული ვერ შექმნა. არიანეს დროის მეფენი იქამდე რეალური აღმოჩენილან, (რომს ეს კარგად შეუმჩნევია) რომ ასევე დანაწილებული რჩება დასავლეთ საქართველო გვიანაც ლაზთა პოლიტიკური ბატონობის დროს IV—VII საუკუნეებში. და ეს იმ დროს, როცა იბერია სულ უფრო და უფრო მტკიცდება და ძლიერდება, სულ უფრო და უფრო ერთიანდება, ტომობრიობა ქრება და ჰერების, მესხების, თუ კავკასიელების ადგილებზე იბერიული ჩნდება... ერთი სიტყვით სტრაბონმა იქამდე რეალური სურათი მოგვცა კოლხეთ-იბერია-ალბანიისა, რომ მათი შემდგომი განვითარება საესებით ეთანხმება ამ დასაწყის სურათს.

ამიტომაც იყო, საფიქრებელია, რომ იბერიამ ეფექტურად „გამოიყენა“ ახალი ვითარება, რომის შემოსვლით რომ შეიქმნა ახლო აღმოსავლეთში. ხოლო მოხდა ეს იმიტომ, რომ იბერია ძლიერად იყო ნაზიარები ელინისტურ სამყაროს... (სტრაბონის მოწმობა სწორედ იმ ხანას გულისხმობს). უნდა ვიფიქროთ, იბერიის თავისუფალი განვითარება (მაშინ, როცა კოლხეთი პონტოს მეფის უღელქვეშ იმყოფებოდა), იყო იმის საწინდარი, რომ ის ადრე გამოვიდა სახელმწიფო წყობილების სარბიელზე და მხოლოდ ასეთს, ე. ი. კლასობრივი ურთიერთობის ქვეყანას, შეეძლო ეფექტურად გამოეყენებინა ელინიზმის მიღწევანი. ასე რომ იბერიაში სახელმწიფოს წარმოქმნის გადმოცემა ალექსანდრობას რომ უკავშირდება, ყოვლად ნიშანდობლივია. ისიც მართებული ჩანს, რომ ეს სახელმწიფო იმთავითვე ანტიოქიას დაუკავშირდა. ამის მოწმობა უნდა იყოს ის დამწერლობა, რომელიც იბერიის სახელმწიფო დამწერლობად ქცეულა (არამეული) და არამეულს ბერძნული შემოეჭიდა რომის შემოსვლით. ამ მხრით I—III საუკუნე ორი კულტურული გავლენის ქიდილია. ერთი, ეროვნულად ქცეული, სირიულ-ელინისტურის და მეორე რომაულ-ბერძნულის, IV საუკუნეში ეს ქიდილი იმით დამთავრდა, რომ გაქრა სირიულ-არამეული (არმაზული). მაგრამ არც რომაულ-ბერძნული დამყარებულა, არამედ მოხდა რევოლუცია: იშვა ქართული დამწერლობა...

სულ სხვა ვითარება შეიქმნა კოლხიდაში. ეს ქვეყანა, როგორც ჩანს, ანტიოქია-არამეულის სამყაროს გარეთ დარჩა და შავი



ზღვის აღმოსავლეთის სანაპირო ქვეყნადვე შერჩა, სადაც ბერძნული დიდი და უშუალო გავლენა იგრძნობოდა. II საუკუნეში კონსტანსის საეპისკოპოსოს მიერ იყო დაპყრობილი. ასე რომ ელინიზმის ნაშთი კოლხეთში საკუთარ ფეხზე დადგომა ვერ მოასწრო (ეს კოლხური თეოთრი როდის იჭრებოდა: როცა კოლხიდა თავისუფალი იყო, თუ ამისგან დამოუკიდებლად? არაფერი არ ვიცით) და რომმა მოუსწრო... და IV საუკუნეში, როცა აღრეფეოდალური ლაზიკა წარმოიშვა, მან საკუთარი დამწერლობა ვერ შექმნა და ბერძნული ენის ამარა დარჩა საერთაშორისო, თუ კულტურულ ურთიერთობაში...

რა თქმა უნდა, მონათმფლობელური იბერია აგრეთვე ეროვნულ ნიადაგზე იყო წარმოშობილი, ე. ი. წინაკლასობრივი იბერიის საწარმოო ძალთა განვითარების შედეგად იყო მიღებული. და თუ მის ეროვნულობას არ გავხაზავთ, ეს იმდენად, რამდენადაც, ვფიქრობთ, მან ჯერ კიდევ ვერ მოგვცა საკუთარი გამოკვეთილი ეროვნული სახე კულტურაში (ენა, ხელოვნება). (ამ მხრით ფეოდალური ურთიერთობა მკვეთრად განსხვავებულ სურათს გვაძლევს: მონეტა, ენა, დამწერლობა, არქიტექტურა, ბრძოლა ქართული ენისათვის, ბრძოლა უცხო ნათესავში აღრევის წინააღმდეგ)... სამწუხაროდ, ამ თვალსაზრისით არავის შეუსწავლია ანტიკური იბერიის მატერიალური ძეგლები, რომ გარკვევით ვიცოდეთ, ვთქვათ, თუ რაა ადგილობრივი და რაა „უცხოური“, რამდენად და რაში ახერხებს ანტიკური იბერია საკუთარი თავის გამოკვეთას საერთო ელინიზტურისა, თუ რომაული სამყაროდან. „არმაზული დამწერლობა“ მეტისმეტად დიდი მნიშვნელობის ფაქტია ამ მხრით რომ მიიმატება. სამწუხაროდ, ამ თვალსაზრისით არაა შესწავლილი მცხეთის მრავალრიცხოვანი წარწერები. მეტად დამაფიქრებელია, რომ ეპიტაფიის ენა ბერძნულ-არმაზულია, ხოლო მედალიონის უინტიმესი წარწერა („ზევას ჩემო სიციცხლევ“) ბერძნულად. თითქო მოსალოდნელი, იყო, რომ ეს წარწერა არმაზულით უნდა ყოფილიყო დაწერილი თუ კი არმაზული „ეროვნული“ დამწერლობა იყო. (ან, შეიძლება, ამ მედალიონის გამკვეთებელი იყო ბერძენი. ან, შეიძლება, ბერძნული ენა ზევას კარპაჯისათვის ისევე ღვიძლი ენა იყო, როგორც საკუთარი?)...

ამათზე საუბარი მაშინ იქნება საფუძვლიანი, როცა ყველა ეს წარწერა წაკითხული იქნება. ჯერჯერობით კი ასე ჩანს: კლასობრივი ურთიერთობის სარბიელზე გამოსული იბერია ჯერ ისევ ელინიზტურ ხანაშივე იჩენს საკუთარი სახის წარმოჩენის ძალასა და

უნარს. რაც დრო გადის ეს ტენდენცია უფრო ძლიერდება და სავსებით გაფორმდება ეროვნული ექსპანსიური ფეოდალური ურთიერთობის გამარჯვებისათვის.

ამას ვერ ახერხებს კოლხეთი („მერჩულე“ — 6, ფურც. 11—14).

ქართის მოწინავეობისათვის

ამ საკითხისათვის მნიშვნელოვანია ის გარემოება, თუ როდის დაკარგა კოლხეთმა სპერის ქვეყანა ლითონის დიდი საბადოები, როდის შეიცვალა აქ კოლხეთი იბერიით. ჩვენი წელთაღრიცხვის დასაწყისს ეს თითქო მომხდარი ფაქტია და კოლხეთის ამ ნაწილს უძველეს დროს (კოლხეთის ცენტრს მისი სიძლიერის აკვანს) ერთის მხრით სომხეთი (არტაქსია და ზარიადრი), ხოლო მეორეს მხრით ქართი ეუფლება (ჯერ ნაწილობრივ, შემდეგ გვიან სულ მთლად). ყოველ შემთხვევაში კოლხეთს ეს ქვეყნები აღარასოდეს დაბრუნებია (და ამ კუთხის მოღვაწენი — ბაგრატიონები, ორბელიანები, მამიკონიანები თავისთვის სამოქმედო ასპარეზს სომხეთსა და იბერიაში პოულობენ...). ამ ზიანს არ შეეძლო საბოლოო ანგარიშში არ გამოეწვია კოლხეთის დასუსტება. ქართი კი სულ აღმავლობის ვზით მიდის. ის შეტად ხელსაყრელ ბუნებრივ პირობებში მყოფი, ახალ ქვეყნებს იპყრობს, ხოლო თავის საკუთარ მხარეში წარმოებას ინტენსიურად ავითარებს („ქვემო ქართლი“).

ისევ ვუბრუნდები არხების საკითხს. აღმოს. საქართველოში არხი საზოგადოების ბუნებაზე ეფექტური ზემოქმედების სარბიელია. დას. საქართველოში იმ დროის საზოგადოება ამ პირობას მოკლებულია, ის პასიური რჩება, ბუნების წყალობის შემხედვარი... ამ გარემოებას საუკუნეთა მანძილზე უდიდესი მნიშვნელობა უნდა ჰქონოდა საზოგადოების ძალთა დარაზმვისათვის, მისი დაწინაურებისათვის... ხეებები, თემები, სახეგო თუ სათემო არხებით, საამისო ორგანიზაციით.

კერძოდ რუისის არხი... ეს არხი, რა თქმა უნდა, გამოტანილი არა „თამარის დროს“, „რუისი“ ჯერ ისევ მე-12 საუკუნის დასაწყისს მოიხსენიება, ხოლო ეს ტერმინი, უეჭველია, „რუ“-საგან წარმოადგება. გვაქვს საბუთი ვიფიქროთ, რომ ეს რუ გაცილებით უფრო ადრე უნდა გამოტანილიყო, რუისის დიდმნიშვნელოვნება (საეპისკოპოსო) და ურბნისის ქალაქობა განვითარებული მევენახე-



ობით (ქვევრების სიმრავლე), უეჭველია ამ არხთან არის დაკავშირებული. ასე რომ ამ არხის გამოტანა ადრეფეოდალურ ხანას (ან უფრო ადრე არა) მაინც უნდა დაეუყავებინათ. რა ორგანიზაციის გამოქმონდა ეს არხი (სივრძე, სირთულე...).. თამარს ის ad gloriam მიეწერება ან შეიძლება მის დროს მნიშვნელოვანი რაიმე ღონისძიება იყო დამატებით ჩატარებული...

ინტენსიური მევენახეობა და მეხორბლეობა (სელი) იყო ეკონომიური სავსე ფეოდალური ურთიერთობის გამარჯვებისა. ამ მხრით აღმოს. საქართველო შეუდარებლად უფრო ხელსაყრელ პირობებში იყო ვიდრე დას. საქართველო; ეს იყო ქართის ჰეგემონობის უმთავრესი საწინააღმდეგო. ქართის ეს უპირატესობა მოიხაზა ჯერ ისევე ფეოდალიზმის წინა ხანაში და შემდეგ მთელ სივრძეზე ფეოდალური ურთიერთობისა ეს უპირატესობა მას ხელიდან არ გაუშვია, პირიქით, ის უპირატესობა კიდევ უფრო გაღრმავდა... და ეს იმ დროს როცა დას. საქართველოს მდგომარეობა ამ მხრით კიდევ უფრო გაუარესდა... მოხდა ისე, რომ დას. საქართველოს დიდი ნაწილი ქართის ხელთ აღმოჩნდა. დაიპყრეს და სკანდე-შორაპანმა ვერ შეაჩერა ქართის ექსპანსია... რაჟა მისი რკინის საბადოებით არგვეთთან ერთად ხელთ იგდეს (ერთი საერისთავო). არსაიდან არ ჩანს, რომ რაჟა ლახთა მეფის ხელშია, ვთქვათ VI ს-ში, როცა ქუთაისი ჯერ კიდევ ლახიკაშია. ლახიკაშია ასევე როდობოლისი და გურია, თუმცა საგეოგრაფიო სახელები იმას მოწმობენ (ვარდციხე, ყვირილა), რომ ლახიკის ამ ადგილებში ქართის ელემენტი უკვე შეჭრილია. ამ ფაქტის აღიარებაა, რომ მეფე აფხაზთა ქუთაისში დაჯდა და „ლახიკა“ („ეგრისი“) არ აღადგინა... ასე რომ აფხაზეთის სამეფო დიდი პოლიტიკური მოვლენის — მომხდარი ფაქტის (ქართის ჰეგემონობის) დადასტურება იყო.

ისევე უპირატესობათა შესახებ

საწარმოო ტექნიკის განვითარების ამა თუ იმ საფეხურზე წინ წამოიწევეს ხოლმე ესა თუ ის გეოგრაფიული რაიონი, სჯობნის ესა თუ ის მხარე. ადამიანს შრომა უფასდება, მისი ნაყოფიერება იზრდება. მაგალითად, რას ნიშნავს, რომ პურეულის უძველესი ჭიშები დას. საქართველოში არის შერჩენილი, ხოლო მისი შემდგომი განვითარება იქ აღარ ჩანს და პურეულით მდიდარია სამუდამო საუკუნეებში არა დასავლეთ საქართველო, არამედ აღმოსავლეთი. ეს

იმას ნიშნავს, რომ პურეულის განვითარება იქ ზღვარდებულა ბუნებრივი პირობებით, ექსტენსიურია, ხოლო ადამიანის საშუალო საუკუნეების ტექნიკის განვითარების პირობებში რია რაიმე ეფექტი მოგვეცეს ამ მიმართულებით, მაშინ როცა აღმოს. საქართველოში ესევე შრომა შეუღარებლად უფრო დიდ ეფექტს იძლევა. პური დას. საქართველოში მხოლოდ ზეგნებშია და ისიც შეზღუდული ოდენობით, ქალები მისთვის სრულიად გამოუსადეგარი; ამავე დროს აღმოს. საქართველო უხვად აწილდოვებდა მშრომელს იმავე საშუალო საუკუნეთა საწარმოო ტექნიკით შეიარაღებულს. რაც უფრო ექსტენსიური იყო სოფლის მეურნეობა, დას. საქართველოს მეურნეობითი შესაძლებლობანი, მისი ბუნების სიუხვე შეუღარებლად დიდი იყო, ხოლო რაც უფრო ინტენსიური ხდებოდა მეურნეობა, სულ უფრო და უფრო აშკარა ხდებოდა აღმოსავლეთის უპირატესობა, სადაც ადამიანს შრომა გაუდიოდა. დას. საქართველოს ბუნება კი შეუღარებლად მეტ წინააღმდეგობას და ხშირად გადაულახველ წინააღმდეგობას უწევდა საშუალო საუკუნეების ადამიანს და ზღვარს უდებდა მეურნეობის შემდგომ განვითარებას. (შესანიშნავი მოწმობა ხანძთელიდან: ეს ქვეყანა გაუძლიესიო, მის წინააღმდეგ ბრძოლა არც ივარაუდება, კლარჯეთი მთიანია და მწირი, მაგრამ დიდი შრომით იქ უღაბნო სამოთხედ იქცევა...).

ისევე როგორც აირარატის ველი შეიქმნა სომეხი ხალხის ჩამოყალიბების საფუძველი, ასევე ქართლის ხალხის ჩამოყალიბებას საფუძველი დაუდო ჯერ ქვემო ქართლმა, შემდეგ მცხეთამ და ზენა სოფელმა (ქვემო ქართლთან ერთად). ისევე როგორც აირარატში შექმნილმა სომეხმა ხალხმა გათქვიფა, გაასომხა არაერთი არასომხური ტომი, ასევე ქართის ტომმა გათქვიფა და გააქართა არაერთი არაქართი ტომი პერები, კავკასიანელები, იბერები, ეგრები, მესხები... ასევე აღბანეთი — 26 ტომი ერთ სახელმწიფოდ... დიდი შეხვედრა სომეხებთან ცვალებადი წარმატებისა იყო... ცურტავში ორენოვნობის აღიარება ამ ფაქტის დადასტურებია. ძველ სომხურ ექსპანსიას კლასიკური ხანისას წინ აღუდგა ჯერ ისევ ანტიკური ქართლი და ოდესმე წაღებულ ქვეყნები უკან დაიბრუნა. ფარსმანის დროს ქართლის საზღვრები შავ ზღვაზე გადიოდა. შემდგომ ხანებში უბრუნდება ქართლს გუგარეთიც. ბრძოლა გრძელდებოდა და აღრფეოვალური ხანის ქართლმა კიდევ უფრო მეტის წარმატებით შეუტია სომხეთს. ბრძოლა კი უმთავრესად „კოლხურ“ თემებისათვის მიმდინარეობდა — ტაო, კლარჯეთი, შავშეთი... (თუ კოლხუ-



რი თემები არა, კოლხეთისადმი კუთვნილი თემები მაინც იყვნენ (ეს მოსინიკები და ხალიბები). დამახასიათებელი სტრუქტურა არ ასახელებს, რომ ეს თემები სომხებმა კოლხეთს ხაზოქიანს გლიჯეს, ჩანს ეს ამ დროს არავის ახსოვდა... ან II ს-ში ქ. წ. აქ უკვე კოლხეთი აღარ იყო ვითარცა სახელმწიფო...

კოლხეთმა კი ვერ მოასწრო დიდ ხალხად ჩამოყალიბება და ჩვენს წელთაღრიცხვის დასაწყისში მხოლოდ რიონის ხეობით იყო შემოფარგლული. და ამავე დროს მითრიდატეს და შემდეგ რომის მფლობელობაში მოექცა. მან ვერ აღიდგინა ძველი სამფლობელო, პირიქით ძველი კოლხური ტომები ქართის დიდი გავლენის ქვეშ მოექცნენ და ეს მხარეები გაქართვების გზაზე შედგნენ. ასე რომ იმ დიდი პროცესიდან, რომელიც ამიერკავკასიაში სახელმწიფოთა დადგენის ხანაში და ამ ნიშნის ქვეშ მიმდინარეობდა, როცა მცირე ტომები კარგავდნენ თავის ძველ სახეს და უფრო ძლიერ და დაწინაურებულ გაერთიანებაში ითქვიფებოდნენ, როცა ეს დიდი გაერთიანებანი ერთიმეორეს ებრძოდნენ და ურთიერთს ტომებს აგლეჯდნენ. როცა საბოლოოდ ყალიბდებოდა ხალხი (სახელმწიფო) ერთი ენით, ერთი კულტურით, ამ დიდ პროცესში კოლხეთი დაზიანებული გამოვიდა; ძველი გაერთიანება, კოლხთა ჰეგემონობით რომ იყო, დაიშალა, ისე, რომ კოლხეთში შემავალი ტომები თავის ძველ მდგომარეობას (ეთნიკურს) შერჩნენ და კოლხეთის სახელი ამ სახელმწიფოს ძირეულ ტომს შერჩა... მაგრამ ტერიტორიული დაზიანების პროცესი ამის შემდეგაც გრძელდება და თუ კოლხეთს ვერ კიდევ სტრუბონის დროს ეპყრა მესხეთის ერთ-ერთი ნაწილი (სხვა ნაწილები ქართველს და სომხებს ჰქონდათ მიტაცებული), შემდეგ არა მარტო მესხეთის ნაწილი, მან საკუთრივ კოლხური ტერიტორიები დაკარგა ეთნიკურად და პოლიტიკურად...

ასე რომ „ქართლი“ ეთნიკური გაერთიანება იყო ქართული ენით, „საქართველო“ კი ასეთი არ ყოფილა. ქართულ ენაზე ჟამის წირვა ქართული ენის კულტურულ მოწინავეობას, ქართის ჰეგემონობას მოასწავებდა და არა ქართული ენის მიერ ყველა სხვა სატომო თუ სახალხო ენების ასიმილაციას. მეგრულმა, სვანურმა, აფხაზურმა, როგორც პატუა ენებმა, გაუძლეს და დღემდე თავი მოიტანეს. ვერ გაუძლეს ჰერებმა და კავკასიანთა ზოგმა სხვა ტომმა... ვერ გაუძლეს არგვეთლებმა, რაქველებმა, თავვერელებმა, სამოქალაქომ, ფერსათმა, გურიამ, აჭარამ... რატომ მოხდა ასე? ასიმილაციის ეს პროცესი საშუალ საუკუნეების მთელი აღმავლობის ხანაში არ დასრულებულა (სამოქალაქოს საერისთავო). მხოლოდ



გვიანფეოდალურ ხანაში იწყებენ განმტკიცებას ეს თავისთავადობას შერჩენილი პატუა ენები, მაგრამ მათ აღდგენა ძველმდინარეებისა, რა თქმა უნდა, არ შეუძლიათ და ფიქრადაც არ ზღაპრობენ. კულტურის ენა მათ ქართული აქვთ, რომლის განვითარებაში ისევე აქტიურად მონაწილეობენ, როგორც საკუთარივე ქართვები, ან შებდეგ გაქართვებულნი. ასე რომ მოწიფული ფეოდალური საქართველო სხვადასხვაგვარი ჯგუფებისაგან შედგებოდა ეთნიკური თვალსაზრისით: ქართვები, გაქართვებული ქართველური მოდგმის „ტომები“, გაქართვების გზაზე შემდგარი ქართველური, თუ არაქართველური მოდგმის „ტომები“...

კოლხეთი და იშალა და ტომები უმაღ ზე წამოდგნენ (ართანე). ფეოდალური საქართველო და იშალა და ტომები გამქრალი აღმოჩნდნენ, პატუად შერჩნენ მეგრულ, სეანურ, აფხაზურნი... („მერჩულე“ — 9. ფურც. 119—127).

7. სამი ტიპის ყმობა:

- მეგრელების „ქართველობა“ (სამეფო).
- კახების „ქართველობა“ (სამეფო, საახნაურო).
- შაჰანშა — სომეხი აზნაურების ქართველობა.
- შარვანშა — საარისიანო.

ქართველობის გაერცელების მექანიკა.

ბერძნებთან დაბირისპირება დიდი ეროვნული საქმე იყო, ქართულმა ფეოდალურმა ურთიერთობამ რომ გამოიწვია. ამანვე გამოიწვია სომეხთაგან გათიშვა. ასე რომ ქრისტიანობა კი არ არის ფეოდალური ურთიერთობის გამარჯვების ნიშანი (ასეთი რამ მონათმფლობელურ ბარსაც შეეძლო მიეღო), ქართული ფეოდალური ურთიერთობის ნიშანია ქართული ქრისტიანობა, რომელიც სომხურს (აღმოსავლურს) გამოეთიშა და დასავლურსაც (ბერძნულს) არ შეუერთდა. საფუძველი — ენა და ძველი წარმართული იდეოლოგია (ქართლისიანთ სჯული), ტერიტორია... (ლეონტი). უფრო სწორი ის იქნება, რომ ბარის ქართლი ეროვნულად ჩამოყალიბებული ერთეული იყო. უცხო გავლენით მიიღო ქრისტიანობა და შეეცადა მის გარდაქმნას ქართულად იმიტომ, რომ ქართული ფეოდალური ურთიერთობა შემოდიოდა და საკუთარ სოციალ-



პოლიტიკურსა და იდეოლოგიურ ფორმას მოითხოვდა (სტრუქტურული სომხეთიც და ალბანეთიც...) და შემუშავდა ქართული ფეხბურთის ურთიერთობა (მორწყვით, ნასყიდით, ხეით, თემით, ქვეყნით ქართული ენით, ქრისტიანობით) და შიგ შემოვიდა ფეოდალურ ურთიერთობას მიღწეული მოძმე თუ არამოძმე...

მეტანჯა გაქართველების: შესახლება (არგვეთი, გურია, ლენხუმი, რაჭა, ვაყე, კლარჯეთი, ჰერეთი და სხვა და სხვა...), ფეოდალების კულტურის წარმოქმნა (ვეფხისტყაოსნის კულტურა...), ეს აყო დიდი და ხანგრძლივი პროცესი... სამოსელი ნახოს კაცმა, როგორ ერთნაირია ფრესკები (აღმოსავლეთი და დასავლეთი), იარაღი, სამკაული, ენაც ერთი უჩნდებოთ ქართული, წიგნიც... საკარო პოეზია, ლიტერატურა... წოდებრივი ტენდენცია და შემდეგ კანონი ქალების გათხოვების ურთიერთში... არაქართული წარმოშობის არისტოკრატია ქართველმა ქალებმა გააქართეს, ხოლო არაქართველი ქალები — სომხები, ოსები, აფხაზები ქართველ მეფე ფეოდალებზე გამოთხოვილნი — უმაღლეს ქართველდებიან... მირისა და არჩილის ლეგენდა სიძობისა, არა მარტო აზნაურული (ერისთავთა) ტენდენციებით ნაკარნახევ-შექმნილია, არამედ შვილობის (ვასალობის, ყმობის). ამ ეპოქაში ქალების გათხოვების არსებითი ხასიათის მნიშვნელობის მაჩვენებელიცაა ფეოდალური საზოგადოების კულტურულს და სოციალურ შეკავშირებაში. ეს ლეგენდა (არჩილის) ეპოქალური მნიშვნელობის ჩვენებაა (სიძე ერისთავები...) ფეოდალური ურთიერთობის განვითარებისა, დიდგვარიანებთან ბრძოლის დროს შეთხზული. საყიბთხავია ოღონდ რა წრეშია ეს ლეგენდა შეთხზული. ერისთავები ასაბუთებდნენ მემკვიდრეობის უფლებას (სიძობით, ნამზითვით), მეფე ასაბუთებდა, რომ მირ-არჩილამდე ქვეყანა მხოლოდ სამეფო საკუთრება იყო და ერისთავები მხოლოდ ტერიტორიული მოხელენი იყვნენ და რომ მირ-არჩილის დროიდან მიეცა ამ ტერიტორიულ მოხელეებს ნამზითვად ქართლის ნახევარი საყმოდ და არა სასაკუთროდ (ისევე როგორც აფხაზეთი, ჰერეთი და არტანი-შულავერი...), სხვა სამეფოდვე დარჩა უშუალო მფლობელობაში... (მ—2, 21. ფურც. 102—104).

[„კავთლოსრანი“, „კავთოვილი“, „კოვილი კავთოლი“]

1. ქცა I, ლეონტი, 1318, 1428

ქართლი სპარსებს ეპყრათ. მაგრამ შემდეგ „უცალო იქმნეს ძენი აფრიდონისნი“. „მაშინ პოვეს ქამი მარჯუე ქართლოსი“



ანთა“. ოსები მოიშველეს, დამპყრობელნი მოსწყვილდნენ და ქართველთა, და განთავისუფლდნენ ქართველნი რანი და პერეთი დარჩა სპარსთა“.

შემდეგ გაძლიერდა სპარსთა მეფე ქეკაბოს და „ამან ქეკაბოს ექალად მოხარეე ყვნა ქართველნი და წარვიდა“.

ტერმინებს „ქართლოსიანნი“ და „ქართველნი“ ერთიმეორის შესატყვისობით ხმარობს (მ—2, 3. ფურც. 166).

2. ქცა I, ლეონტი, 18₁₅

„დაიპყრა ალექსანდრე ყოველი ქართლი, დი მოსრნა ყოველნი იგი ნათესავნი აღრეულნი ქართლს მყოფნი, და უცხონი იგი ნათესავნი მოსრნა და დაატყუევნა, და დედანი და ყრმანი უცებნი, თხუთმეტისა წლისა უმცირესნი; და დაუტევნა ნათესავნი ქართლოსიანნი, და დაუტევა მათ ზედა პატრიკად სახელით აზონ... და დაუტევა ქართლს ერისთავად აზონ, და მისთანა სპანი იგი, მპყრობელად ქართლისა“.

ლეონტით ქართლში მრავალი ნათესავი იმყოფებოდა. ალექსანდრემ მოსრნა „უცხონი ნათესავნი“.

ლეონტით ქართლში იყვნენ „ქართლოსიანნი“ და სხვა მრავალი „უცხონი ნათესავნი“. და ლეონტი არ ხმარობს ალექსანდრემ მოსრნა ქართველნიო და არც იმას ამბობს, რომ ალექსანდრემ უცხონი ნათესავნი მოსრნა და დაუტევა ქართველნიო, არამედ „დაუტევნა ნათესავნი ქართლოსიანნი“.

და ეს იმიტომ, რომ ლეონტის ცნობიერებაში ქართლში ყველა ქართველნი იყო (სადაურობით), ხოლო ნათესაობით აქ იყვნენ „ქართლოსიანნი“ და „უცხონი ნათესავნი“ (მ—2, 3. ფურც. 168).

3. ქცა I, ლეონტი 20₉

აზონ ერისთავი „იყო კაცი ძნელი და მესისხლე, და ესე დააწესა და ამცნო სპათა მისთა, ვითარმედ: „ყოველმან ქართველთაგან მან, რომელმან პოვოს საჭურველი, მოკალთ იგი“. და პყოფდეს პრომნი იგი ესრეთ ქართველთა ზედა, და ვინცა ვინ გამოჩნდის ქართველთაგანი ქმნულ-ცეთლი და ასაკოვანი, მოკლიან იგი. და იყო ჰირი დიდი ნათესავსა ზედა“.



ქართველთა სა. და ესე აზონ მათ პრომთაცა ზედა მარქნესული სისხლე, და მოესრუნეს მრავალნი მათგანნი“.

ამ კი ლეონტი „ქართველში“ თითქო არა საერთოდ ქართლის მკვიდრს, არამედ ნათესავით ქართველს (ანუ ქართლოსიანს) ვულისხმობს, თუმცა, შეიძლება, ლეონტის წარმოდგენით „უცხონი ნათესავნი“ ზომ მოსრნა ალექსანდრემ და „დაუტევა ნათესავნი ქართლოსიანნი“ (18); ასე რომ ამიერიდან ქართლის მკვიდრი მხოლოდ ქართლოსიანები არიან და მათსადამე „ქართველი“ (ქართლის მკვიდრი) იგივე „ქართლოსიანია“ და „ნათესავი ქართველთა“, იგივე „ნათესავნი ქართლოსიანნი“... (მ.—2, 3. ფურც. 163)

4. ქცა 1, ლეონტი 20₁₇

„მას ეამსა იყო ქაბუცი ერთი მცხეთას ქალაქსა შინა, რომელსა ერქვა საბელი ფარნავაზ. ესე ფარნავაზ იყო მამულად ქართული... და დედულად სპარსი ასპანელი“...

ამ საკითხავის „ქართლელი“-ს დადგენა პრინციპული მნიშვნელობისაა. არა ვგვონია, რომ M საკითხავის ქართლელი თავდაპირველი იყოს, მაშინ როცა დანარჩენი ვარიანტები იძლევიან საკითხავს „ქართველი“; თუ ლეონტი „ქართლელს“ ხმარობდა „ქართველის“ გვერდით, მაშინ გამოდის, რომ ის ასხვავებდა „ქართლელს“ „ქართველისაგან“ (და „ქართლელი“ ისეთივე ცნება იყო, როგორც „სპარსი“, ან ვთქვათ, ეგრი, — ნათესაობის გამომხატველი, ტომობრივი ვინაობის გამომხატველი, მაშინ როცა „ქართველი“ სადაურობის ცნება იყო)... „ქართველის“ ასეთი შინაარსით ხმარების მოწმობანი („ურიანი ქართველნი“) ჩვენ უკვე დავადასტურეთ ლეონტისთან (17, 18); თუმცა „ნათესავი ქართველთა“ მასვე მოაქვს, როგორც ტომობრივი ცნება...

საეჭვოა, რომ ეს ერთადერთი ფაქტი შემორჩენილიყოს. ქართლის ცნება ლეონტისათვის საცილობელი არაა და მათსადამე ქართლელია ყველა ქართველი...

მაგრამ ზომ არ „წამოსცდა“ ლეონტის: მის დროს ქართლი ცოცხალ მეტყველებაში კუთხე ქართლს ერქვა და თუ ჩვენს ავტორს სურდა ხაზი გაესვა ამ კუთხიდან გამოსულობისათვის მას შეეძლო ეთქვა ქართლელი განსასხვავებლად მესხისა, ჯავახისა, კლარჯისა, კახისა...



ასე რომ შეიძლება M საკითხავი უფრო მართებულად იქნას
(მ—2, 3. ფურც. 164).

საქართველოს
საქართველოს
საქართველოს

5. ქცა I, ლეონტი, 246

ფარნავაზ „მეფე იქმნა ყოველსა ქართლსა და ეგურსა
ზედა“.

ყოველი ქართლი (მასში არ შედიხს ეგური). (მ—
2, 1. ფურც. 56).

6. ქცა I, ლეონტი, 271

აქანყებულ ქართლიდან ლტოლვილი „საურმაგ ეზრახ ოვს-
თა მეფესა, მამისა დისწულსა მისსა, და ითხოვა შეწვენა. ხოლო იგი
სიხარულით წარვიდა შუელად მისა, და საურმაგ შეიკრიბა დურამუ-
კეთიცა, და წარმოემართა ქართველთა ზედა. და ვერვინ
წინააღუდგა მას. და დაიპყრა ქართლი, და მოსრნა განდგომილ-
ნი მისნი; და რომელთამე შეუხდო, ხოლო დაამდაბლნა ქართლო-
სიანი და წარჩინებულ ყვნა აზნაურნი“...

აქ კიდევ უფრო ცხადად ჩანს, რომ ლეონტი ასხვავებს ურთი-
ერთისაგან ტერმინებს ქართველი და ქართლოსიანი,
რომ „ქართლოსიანი“ მას ესმის ეთნიკური წარმოშობის აღმნიშვნელ
ტერმინად. „ქართველი“ კი ჩანს ასეთ ტერმინად არ ესმის
მას: ლეონტი ერთიმეორეს უპირისპირებს ქართლოსიანებს და აზნა-
ურებს, რომელნიც მისი წარმოდგენით არიან ჰრომნი ფროთატო-
სელნი „მპყრობელნი ქართლისანი“ (18), — აზიას მოლაშქრენი,
ე. ი. უცხო თესლნი არიან. „აზნაურის“, ამ უცხო თესლის საპირის-
პირო ტერმინად ლეონტის ცნობიერებაში, „ქართველი“, ჩანს არ
გამოდგებოდა და ლეონტიც ასეთ ტერმინს ქართლოსიანში
პოულობს. რომელშიაც კრამარტო ქართლის მკვდრი, ე. ი. „ქარ-
თველი“ იგულისხმება, არამედ ის ქართველი, რომელიც ქარ-
თლოსის ჩამომავალია. ქართლი ლეონტით თავდაპირვე-
ლად იყო მხოლოდ ქართლოსიანთა სამკვიდრებელი, შემდეგ კი აქ
მრავლად გაჩნდნენ „ნათესავნი აღრეულნი ქართლს მყოფნი, უცხო-
ნი იგი. ნათესავნი“ (18): ბუნთურქები, ებრაელები ქალდეველნი...
და ყველა ესენი ლეონტით „ქართველნი“ იყვნენ ქართლოსიანებ-
თან ერთად....

უეჭველია ლეონტი ამ ადგილში მეორე რიგ დაპირისპირებასაც
ჰგულისხმობს და შეიძლება ეს იყო სწორედ უმთავრესი მომენტი:

დაპირისპირებას სოციალურს. „აზნაურნი“ „ქართლის მპყრობელნი“ იყვნენ. „უცხო თესლნი“, „ქართლოსიანნი“ მათი მოწინააღმდეგენი იყვნენ, ქართლოსის ჩამომავალნი — ვაზი ქართლოსიანების ბრძოლის მეთაურია და მათი პატივის მყოფელია. საურმაგმა კი „დაამდაბლა ქართლოსიანნი და წარჩინებულ ყვნა აზნაურნი“. ასევე „წარჩინებულ ყვნა“ საურმაგმა დურძუკთა ნაწილი (27), სხვები კი დასხა მთიულეთს. ზოგ ქართლოსიანს კი „შეუდო“ (27). ერთი სიტყვით, სურათი საკმაოდ ნათელია: ქართლი ამიერიდან აზნაურების, დურძუკების და ქართლოსიანების სამკვიდროა. აქ ზოგი „წარჩინებულია“, ზოგი „დამდაბლებულია“, ზოგი „მისანდოა“, მაგრამ ყველანი ამიერიდან ქართლის მკვიდრნი — „ქართველნი“ არიან, მაგრამ „ქართლოსიანნი“ ის ქართველებია, ვინც ქართლოსის ჩამომავალნი არიან და არა უცხო თესლნი.

მართალია, როგორც აღვნიშნეთ, აქ ლეონტის მისი დროის ქართლის მკვიდრთა სოციალური სურათი კარნახობს ასეთი თეორიის შეთხზვას (თუ შეთხზულ-შექმნილის გაზიარებას), მაგრამ ჩვენი მიზნისათვის ამას მნიშვნელობა არა აქვს: ლეონტი ტომობრივი მომენტით ხსნის სურათს, აზნაური და დურძუკი (აქ ის შეესატყვისება მთიულეთს!!!) ქართლოსიანები არ არიან, მაგრამ ქართლის მკვიდრნი კი არიან ე. ი. „ქართველები“ არიან... (მ—2, 3. ფურც. 158—159).

7. ქცა I, ლეონტი, 2817

მირვან მეფე „იყო კაცი მიმნიჭებელი კეთილისა უხუად, და შეიყუარეს იგი ყოველთა მკვდრთა ქართლისათა“.

ცხადია, ქართლის ეს „ყოველნი მკვიდრნი“ „ქართლოსიანები“ არ ყოფილან, მაგრამ „ქართველები“ კი იყვნენ.

და ლეონტის დასჭირდა ასეთი გამოთქმა იმიტომ, რომ „ყოველთა ქართლოსიანთა“ ამისათვის არ გამოადგებოდა: ქართლის ყოველი მკვდრი ქართლოსიანი არ იყო. მაშინ რატომ არ იხმარა ლეონტიმ „ყოველთა ქართველთა“? უნდა ვიფიქროთ. ცნება ქართველი მაინც არ იყო აგრე გამოყვეთილი: ის სადაურობის გვერდით ტომობრივი მომენტის გადმოცემის ტენდენციასაც შეიცავდა, ან უკეთ, ასეთი ტომობრივი შინაარსით იყსებოდა ვიდრე, ბოლოს და ბოლოს, მხოლოდ ასეთი შინაარსის ტერმინად არ იქცა. ეს უკვე ადრევე შეიმჩნეოდა („მოკვდა მიქაელ მირიანის ძე ქართველი“), ხოლო უფრო გვიან მხოლოდ ასე ტომობრივი შინა-

10. ქცა I, ლეონტი, 116₂₀

ქართლის მოქცევისას „ნათელ-ილეს ყოველმან და სიმრავლემან ქართლისამან თვნიერ ზოლო არა ნათელ-ილეს მთიულთა კავკასიანთა, არცა მოვიდეს მოფენასა მას ნათლისასა, არამედ დაადგრეს ბნელსა შინა ეამ რაოდენმე. და ჰურიათა მცხეთელთა არავე ნათელ-ილეს, გარნა ბარაბიანთა ნათელ-ილეს ორმოცდაათმან სახლმან...“.

ქართლში იგულისხმებიან მთიულნი კავკასიანნი... რა თქმა უნდა, ესაა პოლიტიკური ქართლი (და ამდენადვე მთიულნი კავკასიანნი პოლიტიკურად „ქართველებია“), ეთნიკურად კი, ლეონტის წარმოდგენით, ისინი ქართლოსიანნი კი არა კავკასიანნი არიან (დურბუენი და სხვ.)...

ასე რომ პოლიტიკურ ქართლში მკვიდრობენ:

ქართლოსიანნი ქართველნი, ჰურიანი ქართველნი, კავკასიანნი ქართველნი (მ—2, 1. ფურც. 44).

11. ქცა I, ლეონტი, 128₁.

ნინო გარდაიცვალა. „მაშინ შეიძრნეს ორნივე ესე ქალაქნი, მცხთა და უჯარმა, და ყოველი ქართლი“.

უჯარმა ყოველ ქართლში შედის.

128₇ „და ვითარ აღასრულა ესე ყოველი ღმრთივ-განბრძობილმან მირიან მეფემან, განამტკიცა ყოველი ქართლი და ჰერეთი სარწმუნოებასა ზედა“...

ყოველ ქართლში არ შედის ჰერეთი (მ—2, 1. ფურც. 45).

12. ქცა I, ლეონტი, 131₇

ბაქარ მეფემ „მოიყვანნა მისწულნი მისნი და მისცა კუხეთი, და დასხნა რუსთავს ერისთავად. ამან ბაქარ... განამრავლნა ჰლდელნი და დიაკონნი ყოველსა ქართლსა და რანსა ეკლესიათა მსახურებად“.

კუხეთი (რუსთავით) შედის ყოველ ქართლში, რანი არ შედის ყოველ ქართლში (მ—2, 1. ფურც. 46).

13. ქცა I, ლეონტი, 137₂₋₄.

„...და დარჩა ვარაზ-ბაქარს ქართლი თვნიერ კლარჯეთისა, და ჰერეთი და ეგრისი. მანვე ერისთავმან სპარსთამან წარიყვანნა ტყუ-

ედ შვილნი ფეროზისნი, ასულის წულნი მირიანისნი, მტრწმუნისა
მეფისანი, და ქუეყანა მათი საზღვარი ქართლისაჲს მისცა
ვარაზ-ბაქარსავე...“.

„ქართლში“ შედის კლარჯეთი, „ქართლში“
არ შედის ჰერეთი და ეგრისი, სამშვილდის ქვეყანა,
ფეროზის ნაქონვეი ქართლის საზღვარია (მ—2, 1. ფურ.
43).

ქართლი

ერთი თვალის გადავლებაც კი საკმაოა იმის დასაბუთებად, თუ
როგორ წარმოუდგენია ლეონტის ქართველის (კულტურული ქარ-
თველის, ცივილიზებული ქართველის და არა მხოლოდ ქართლო-
სიანის...) წარმოქმნა: ქართლში ხომ იზრახებოდა ექვსი
ენა, ე. ი. ექვსი ნათესავი ცხოვრობდა. იგულისხმება, რომ ქართ-
ველების უპირატესობა იყო და ქართული გაბატონდა („ასიმილა-
ცია“). შემდეგ, როცა ქართლი სამეფოდ იქცა, ქართლში შემოვი-
და ეგრისი (განსაკუთრებული სიახლოვის ხაზგასმით) უმცროსი
ძმის წილი... მეფობის პირველ ხანებშივე შემოყვანილ იქნენ დურ-
ძუკები, რომელთაც ქართლის მთიანეთი დაიჭირეს („სვანეთამ-
დე“) და „ქართველობას“ ეზიარნენ; შემდეგ წინოს მიერ ქრის-
ტიანობის გავრცელების ხანაში ქართველობაში შემოვიდა ჰერე-
თი, ხოლო ვახტანგ გორგასალის დროიდან „საქართველოში“ შე-
მოვიდა ეგრისწყალს იქითი ქვეყანა კლისურამდე. თავი რომ დაე-
ნებოთ ასეთსავე პროცესს ქვემო ქართლის მიმართულებით, მო-
ტანილი მაგალითებიც სრულიად საკმაოა იმისათვის, რომ ვამტკი-
ცოთ: ლეონტის ქართლი (= „საქართველო“) სრულიადაც
ერთი „ქართული“ მოდგმის ორგანიზაციად არ წარმოუდგენია,
არამედ ქართველთა ნათესავთნ ერთად აქ, როგორც ვხედავთ, შე-
მოსულან, „გაქართველებულან“ არაქართი ნათესავნიც: ეგრი,
სვანი, დურძუკი, ჰერი... კიდევ მეტი, ლეონტის წარმოდგენით თვით
ქართლიც (ძირითადი ქართლიც) კი სხვადასხვა ნათესავთა შერ-
წყმით ჩამოყალიბდა (ოღონდ ქართლოსიანთა ჰეგემონობით...) (მ—2, 3. ფურც. 202).

14. ლეონტი დიდი ამოცანის წინაშე... ქართლის ისტორიის
დაწერა. აუცილებელი იყო ხორენელის შემოქმედებითი გამოყენე-
ბა.

ლეონტის მიზანია საზოგადოებას წარმოუდგინოს ქართლის დამოუკიდებელი კულტურულ-პოლიტიკური ერთეულის წარმოქმნის სურათი, სომეხთათვის ასეთი შრომა ბრწყინვალედ შეასრულა ხორენელმა.

ლეონტიმ მარჯვედ გამოიყენა ხორენელი და ორიგინალური ისტორია შექმნა. მან არ უარყო ცხადლივ ხორენელის ისტორიული დებულებანი, თუმცა არსებითად შეასწორა ისინი და რაც შეიძლება დაურთო ორიგინალური თეორია თარგამოსიანთა შესახებ და შემდეგ მთელი ისტორია ამ თარგამოსიანთა ურთიერთობის ფონზე გაშალა, რამაც მას საშუალება მისცა ორიგინალური ისტორიული ცხოვრება წარმოეჩინა. ხორენელი ჩრდილოეთის ხალხებს არ ხედავს, მისი ისტორია ამიერკავკასიის სამხრეთსა და ახლო აღმოსავლეთის ფონზეა გაშლილი. კავკასიის ხალხები აქ ჩრდილშია. ლეონტიმ სინათლე შეიტანა ამ ჩრდილში, ამიერკავკასიის ხალხები ისტორიაში შემოიყვანა, ისე რომ ამ ახალი სამყაროს ცენტრში ქართლი (ეგრის-პერეთი) მოათავსა (მ—2, 3- ფურც. 153).

15. შეიძლება ისიც ვამტკიცოთ, რომ ლეონტი სრულიად გარკვეული მიზნით ხელმძღვანელობდა, როცა „ქართველის“ ერთგულ-კულტურულ სახეს კმნიდა წინაქრისტიანულ ხანისას. და რამდენადაც ის კარგად არჩევდა ასეთ ნიშნებს, მისი დროის „ქართველს“ რომ ახასიათებდა (ტერიტორია, ენა, დამწერლობა, სჯული, სახელმწიფო წყობა), ბუნებრივია ასეთივე ნიშნები უნდა ბიეწერა იმ ძველი დროის ქართველისათვის... მაგრამ ასეთი მტკიცება ჰიპოტეტიკული გვეჩვენება... შეიძლება დავუშვათ, რომ ლეონტიმ რამდენადმე გადაპარბებული შემოქმედება გამოიჩინა და მის დრომდე მოღწეულ ისტორიულ გადმოცემებს უძველესი დროიდან, წერილობითს („მოქცევაჲ“, გრიგოლ დიაკონი...), თუ ზეპირსიტყვიერს (ფარნავაზის ციკლი), ისეთი მწყობრი ისტორიულ-მეცნიერული სახე მისცა, როგორიც მისი დროის იდეოლოგიას. შეეფერებოდა.

უმართებულო იქნებოდა მეტი კრიტიკა: წერილობითი წყაროები ზერძული, სპარსული, სომხური, ქართული), არქეოლოგიური მონაპოვარნი, ისტორიულ-გეოგრაფიული დაკვირვებანი, (სპეციალური შესწავლა უნდა. დიდი მნიშვნელობის საკითხია) საკმაო საფუძველს იძლევა იმისათვის, რომ ჰიპოტეტიკა უარყოფოთ...

ცერძოდ, აუცილებელია შედარებითი შესწავლა „სპარსული წყობისა“ ფარნავაზის სამეფო წყობასთან) (მ—2, 3. ფურცლები: 11
212-213-214-215)

16. განსაკუთრებით დიდი მნიშვნელობის საკვანძო საკითხია, თუ რამდენად რეალურ-ისტორიულია ქართლის, როგორც კულტურულ-ისტორიული წარმონაქმნის სურათი, ლეონტი რომ წარმოგვიდგენს.

ამ საკითხის ასე თუ ისე გადაწყვეტისაგან დიდად არის დამოკიდებული როგორც ძველის, ისე ფეოდალური საქართველოს მეცნიერული გავება...

მაგრამ სიმძიმეც ამ საკითხის გადაწყვეტაშია...

უკრიტიკო ნდობა, ნეგატიური კრიტიკა, უსასო რეაბილიტაცია ერთიმეორეს სცვლიან. ჩვენ გვწამს, რომ ლეონტის მეცნიერული კრიტიკისათვის ჯერ კიდევ არ მოწიფულა ჩვენი ისტორიოგრაფია. არქეოლოგიას, ეთნოგრაფიას, ისტორიულ გეოგრაფიას, ფილოლოგიას ამ დიდი ამოცანის პასუხები უპირველეს ყოვლისა მოეთხოვება. ბევრი გაკეთდა, კეთდება, თუმცა საკითხის საბოლოოდ დაძლევაში ჯერ კიდევ შორსაა.

ერთი მაინც ახლავე ითქმის: ნეგატიური ჰიპერკრიტიკა არსებითი ხასიათის კორექტივს მოითხოვს, ისევე როგორც არსებითი ხასიათის კორექტივს მოითხოვს ლეონტის მიერ მოცემული სურათის ისტორიულობის ხელაღებით აღიარება...

ივანე ჭავჭავაძის იმ პირველი მეცნიერია, რომელმაც ლეონტის რეალურ-ისტორიული კრიტიკა წამოიწყო. ვგულისხმობთ არა ლეონტის შეფასებას როგორც ისტორიკოსისა, მან რომ მოგვცა თავის „ისტორიის-მიზანი წყაროები და მეთოდებში“, არამედ იმ პოზიტიურ ნაშრომს, რომელიც ამ მეცნიერმა გასწია იმის დასამტკიცებლად, რომ „ქართველებს“ (ქართვეს, ეგრებს, სვანებს) უძველეს დროსვე უკვე ჰქონდათ შემუშავებული საერთო სარწმუნოება („წარმართობის ხანა“) — მნათობთა თაყვანისცემა. ივანე ჭავჭავაძის იმ არ აღნიშნავს, რომ მისი დასკვნები ლეონტის კონცეფციას იმ მხრით მაინც ეთანხმება, რომ იმ ძველ დროს, გამოდის, არსებობდა „ქართველების“ კულტურული ერთობა, უნდა, ვიფიქროთ, პოლიტიკურსა და ეკონომიურს ერთობაზე დამყარებული (ივანე ჭავჭავაძის ასეთ ერთობას ქართულში ვარაუდობს... ნ. მარი მხოლოდ იმას უწუნებს, რომ იმ „ქართულში“, თუ სადღაც იყო, მართო ქართველები კი არა, იაფეტიდები ისტონენ ერთობით და თან წამოიღეს ნამეგვიდრევი კავკასიაში... რომ, მაშასადა-



მე, ივანე ჯავახიშვილის შეცდომა ისაა, რომ გვაროვნული ცნება „იაფეტური“ სახეობითი ცნებით „ქართული“ შეცვალა. ^{ქართული} ~~საქართველოს~~ ~~მწერთა~~ ~~კავშირი~~

ესე კი არც მარი ეპქობს, რომ ეს საერთო კულტურული მემკვიდრევი ამ იაფეტიდების მიერ საღდაც სამხრეთ-დასავლეთიდან მოტანილი შენამოქმედია...).

ასე რომ, თუ მართალი გამოდგა, რომ „ქართველებს“ საერთო წარმართობა ჰქონდათ (რაც ჩვენი ფიქრით არასწორია) — რთვორც ერთი ორგანიზაციის შენამოქმედი, ეს იქნებოდა ლეონტის კონცეფციის დადასტურება იმის შესახებ, რომ ქართველებს (ლეონტი აქ ქართლოსიანებით არ კმაყოფილდება და ამ კულტურის მონაწილედ ეგვრებასაც ვარაუდობს) უძველეს დროს, ე. ი. ქრისტიანობამდე ჰქონდათ უკვე შემუშავებული „ეროვნული“ რელიგია... სამწუხაროდ, ივანე ჯავახიშვილი ზოგად მონახაზს არ გადასცილებია, თავისი გამოკვლევა და ქართული სახელმწიფო და საზოგადოებრივი ცხოვრება ურთიერთთან დამოკიდებულებაში არ შეუსწავლევია... ამ მხრივ ლეონტის სურათი უფრო გამიზნულია: ქართული წარმართობა ქართული საზოგადოების შენამოქმედი, ამ საზოგადოებას კარგად ესმის მისი რაობა, მისი განსხვავება სხვათა სარწმუნოებისაგან, იცავს მას...

ივანე ჯავახიშვილმა თავისი შრომა ბოლომდე არ მიიყვანა, ისტორიულად არ შეისწავლა... ამდენადვე ლეონტის კრიტიკა განუხორციელებელი დარჩა (მ—2, 8. ფურც. 64—65).

ლეონტის ეთნიკური თეორია

ლეონტის მიერ მოცემული სტრათი (ეთნარქებისა და მათი სახელის ქვეყნებისა) მხოლოდ იმის მოწმობა შეიძლება იყოს, რომ ეს სტრათი შექმნილია იმის შემდეგ, რაც ასეთი ქვეყნები დიდი ხანია არსებობენ, რომ ეგრიდან არის წარმომდგარი ეგროსი, ქართლიდან ქართლოსი და აგრე შემდეგ, ეს აზრი დიდხანია გამოთქმულია და მიღებულიც ქართულ ისტორიოგრაფიაში (ივ. ჯავახიშვილი).

ჩვენ აქ ის გვსურს დავურთოთ, რომ შესაძლებელია ნივთიანი მსჯელობა იმის შესახებაც, თუ როდის წარმოიშვა თვით ეს სახელები ქვეყნებისა, — ეგრი, ქართლი და სხვა. ჩვენი თვალსაზრისით ხომ ისეა, რომ გეოგრაფიულ ტერიტორიას სახელი ეთნიკური ჩგუფის სახელისაგან შეეპქმევა, რომ ეს ჩგუფები არ შეიძლება იმთავითვე რიცხვმრავალი



იყვნენ, რომ მოსახლეობის ერთეულის სახელი აძლევს სახელს ამ ერთეულის მიერ ათვისებულ მიწა-წყალს, ქვეყანას. ეს მტკიცე ერთეულები თუნდაც ერთი წარმოშობის, მაგრამ ურთიერთსაყვანე მოყოფილნი თავ-თავის სახელს ატარებენ. ურთიერთს შორდებიან, ან ერწყმიან... ყალიბდება შედარებით მსხვილი ერთეულები (გვართა შერწყმა, ტომთა გაჩენა, ტომთა კავშირი), რომელთაც შეერთებულად უძლიერესის (გამაერთიანებელი) ტომის (გვარის) სახელი... ასე რომ ამ დიდი ერთეულების ეთნიკური სახელები საკმაოდ გვიანი ხანისანი არიან, როგორც გამაერთიანებელი სახელები. ქართლოსის ქართლი მაგალითად მისი წარმოშობის დროსაც კი, როგორც ამას ლეონტი წარმოგვიდგენს, ვერ იყო მთელი იმ ტერიტორიის ეთნიკურად მომცველი, რომელზედაც ის თითქოსდა ერცელებოდა.

ასევეა ეგრისის ეგრისიც. ეგრი ტომი ჰეგემონობს, მართალია, მაგრამ ეგრისის ჩამომავლობად ვერ გადაქცეულა მთელ ამ ტერიტორიაზე მოსახლე საზოგადოება (ან, შეიძლება, გვიან შემოეთეს-ლნენ ეს უცხო თესლნი?)... მაინც და მაინც ეს თეორია ეთნარქებასა და მათი ქვეყნებისა იმ დროისაა, როცა ეს ერთეულები დიდი ხნის წარმონაქმნი არიან, როცა მცირე ტომთა გაერთიანება დიდი ხნის წინ მომხდარი მოვლენაა. ლეონტის ამ სურათიდან თითქო შეიძლება იმის ზოგადი ვარაუდი, თუ როდის უნდა შექმნილიყო ასეთი თეორია.

ლეონტის თეორიით ქართლოსის ქართლში აჭარა და კლარჯეთი იგულისხმება, ხოლო ტაო კი არა. ასეთი რამ შეუძლებელი იქნებოდა, თუ ეს თეორია იმ დროს იქნებოდა შექმნილი, როცა ტაო „ქართველ“ მეფეთა საჯდომი იყო — ე. ი. IX—X საუკუნეში და მით უფრო შემდეგ, როცა ტაოელი ქართველები ქართული კულტურის მესაჭენი იყვნენ. მაშ ეს თეორია შექმნილია იმ დროს, როცა ტაო საქართველოში არ შემოდინდა (ხოლო კლარჯეთი — კი). ლეონტის ეს თეორია რომ მხოლოდ ეთნიკურ თვალსაზრისს ემყარებოდეს მას ტაო ან ეგრისის წილში უნდა შეეტანა, ან ქართლოსის წილში და თუ არ შეაქვს, ეს იმას მოწმობს, რომ ლეონტი ეთნიკური მომენტიტ არ ხელმძღვანელობს, რომ თეორია შექმნილია იმ ხანაში, როცა ტაო სომხებს უპირავეთ (ხოლო კლარჯეთი კი არა!...).

ასევეა საქმე კახეთ-ჰერეთის მიმართაც. ჰეროსის ძმობა ქართლოსთან შესაძლებელია შეთხზულიყო არა საშუალო საუკუნეებში: ამ დროს რომ შექმნილიყო ის ქართლოსის შვილი იქნებოდა და



კახოს-კუხოსის ძმა: ამ დროს პერეთი უკვე ქართულენოვანი იყო და დიოფიზიტურიც... ამავ დროს ჩვენ მოგვეპოვება ძველი ქართული თის ეთნიკური საზღვრების მაჩვენებელი წყაროები — ლეკანი, მოვაკანი, მისგან დამოკიდებით, ვახუშტი. ასეთივე საზღვრებს ვარაუდობს თითქო ჭუნანურიც (გულგულამდე დაამკვიდრა არჩილმა ბაგრატიონი ფეოდალები)... და კიდევ უფრო მეტყველი ჩვენებაა ალვანი ალაზანს გაღმა და ალვანი მტკვრის პირას, განჯის პირისპირ, დავით აღმაშენებელმა რომ გასცურა. ტოპონიმთა კი გვიჩვენებს, რომ ეს ალვანი (პერეთი) ავარული ენის ჯგუფისაა უნდა ყოფილიყვნენ... მაშასადამე პერები ქართლოსიანებთან ისეთივე დამოკიდებულებაში იყვნენ, როგორც ყველა სხვანი (ლეკანი, მოვაკანი, რანი, ჰაიები, კავკასიანები). მაგრამ ეს არ უდგება ადრე საშუალო საუკუნეების რეალურ ვითარებას, როცა ქართლის ფაქტურა ამ მხარეში ისე ძლიერია და არსებითი, რომ პეროსის გულგება ქართლოსის ძმად და არა შვილად გაუმართლებელი იქნებოდა.

ასევე დგას საკითხი ეგროსის მიმართაც. ჯერ ერთი, ასეთი ეგროსი (რომლისაგანაც წარმოიქმნა ეგროსი) ადრეფეოდალურ ხანაში შეუძლებელი იყო... მით უფრო IX—X საუკუნეებში. ლახთა ჰეგემონობის ხანაში? — გასაჭირია, თუმცა სხვა ყველა დროზე უფრო შესაფერისი ეს ხანაა: ძველი კოლხეთიც შეიძლება ამ თეორიის საფუძვლად ივარაუდებოდეს, თუ ჰეგემონი ტომი იქ ეგრი (=კლ-ხი) იყო, როგორც ამას მახვილი თვალით ვარაუდობს ს. ჯანაშია: ის შეიძლება მართლაც ასე იყო.

ამრიგად, უნდა ვიფიქროთ, ქართლი, ეგრი, პერი (ისევე როგორც სხვა ძმები — ქვეყნები) გარკვეულ პირობებში და გარკვეულ დროს წარმოქმნილი ერთეულებია ერთიმეორისაგან დამოუკიდებლად... რომ ეს ეთნიკური სახელები (ქვეყნების სახელები) შედარებით გვიან, ზანჯრძლივი და რთული საზოგადოებრივი განვითარების შედეგად მიღებული ერთეულებია... რომ, მაშასადამე, ის საერთო სამშობლო ჩვენ არ შეიძლება ვიცოდეთ, თუ რა სახელს ატარებდა: „ქართლი“ მოტანილი კი არაა, როგორც საგეოგრაფიო სახელი, არამედ ქართლშივეა გაჩენილი. უძლიერესი კოლექტივი (გვარი — ტომი) ბინადრობს „მაზე“ ამ კოლექტივის ქართი ერქვა... ასევე ეგრი, ასევე სხვები... (მ—2, 7. ფურც. 58 — 60).



ვახტანგი ათი წლის იყო. ამ დროს „გარდამოვიდეს მტკვრისათ ვიდრე ხუნანამდე... არამედ ციხე-ქალაქნი დაურჩეს, თვნიერ კასპისა. ხოლო კასპი ქალაქი შემუსრეს და ტყუე ყვეს, და წარიყვანეს დაჲ ვახტანგისი მირანდუხტ, სამის წლის ქალი. რომელ დაურჩეს წარუტყუენველად კეენი ქართლისანი, კახეთი და კლარჯეთი და ეგრისი, ჩაელეს რანისა და მოვაქანისა (ქუეყანანი ან კეენი — ნ. ბ.), წარტყუენეს იგიცა და განელეს ყარი დარუბანდისა, რამეთუ თვთ ვზა სცეს დარუბანდელთა, და შევიდეს ოსეთს გამარჯვებულნი“.

ეს ტექსტი მხოლოდ ისე შეიძლება გავიგოთ, რომ ეგრისი ქართლის კეეად იგულისხმება ისევე, როგორც კახეთი და კლარჯეთი. (ამიტომ ს. ყაუხჩიშვილს „ქართლისანი“-ს შემდეგ მძიმე კი არა, ორწერტილი უნდა დაესვა! პრინციპული ხასიათის შეცდომაა...), იმიტომ, რომ „ქართლი“ (ანუ კეენი ქართლისანი) მათ აქი „მოტყუენეს თავითგან მტკვრისათ ვიდრე ხუნანამდე“ ციხე-ქალაქებს გარდა და წარუტყუენელი დარჩათ კეეებიდან კახეთი, კლარჯეთი და ეგრისი. სხვანაირად რომ ვთქვათ, ჟღანშერი გვეუბნება: ოსებმა ქართლი მოარბიეს მის იმ ნაწილში, რომელიც იმყოფება მტკვრის სათაიდან ხუნანამდე; ქალაქები კი გადაურჩათ მოურბეველიო; ხოლო კეეთაგან მოურბეველი დაურჩათ კახეთი, კლარჯეთი და ეგრისიო.

ისეთი გაგებისას, თითქო აქ „კეენი ქართლისანი“-ში საკუთრივ ქართლი იგულისხმება, უაზრობა ჩნდება: 1. კეენი ქართლისანი ოსებმა აქი დაარბიეს; 2. კახეთი და კლარჯეთი ქართლში აღარ გამოდის ნაგულისხმევი; ეს კი ჟღანშერის და ლეონტის ფაგებას ეწინააღმდეგება, ხოლო თუ კახეთი და კლარჯეთი ქართლში (ქართლის კეეებად) იგულისხმება, ასეთადვე იგულისხმება ეგრისიც. იმიტომ, რომ ეგრისიც ამ დროს, ისევე როგორც კლარჯეთი, „საზღუარი ქართლისა“ იყო...

და ბოლოს, ის რაც ოსებმა მოარბიეს არც საკუთრივ ქართლია (უფლოსის ქართლი) ის ამაზე მეტია, და არც მცხეთოსის ქართლია — ის ამაზე ნაკლებია (კლარჯეთის ქუეყანა აკლია) და არც ქართლოსიანთა ქართლია: კახეთიც აკლია და კლარჯეთიც (მ—1, 2. ფურც. 5).



ოსებმა დაარბიეს ქართლის დიდი ნაწილი... „მასვე უნდა მოვიდეს ბერძენნი აფხაზეთით, რამეთუ ბერძენთა ჰქონდა ეგრის-წყალს ქუემოთი კერძი ყოველი, და დაიპყრეს ეგრის-წყლითგან ვიდრე ციხე-გოჯადმდე. მაშინ იქნა გლოვა და წუხილი ყოველთა ზედა ქართველთა და იტყოდეს (ღმერთი ვესჯისო)... და მიგვლო ჩუენ საზღვარი ბერძენთაგან, ვითარცა შიულო ვარაზ-ბაქარს მეფესა კლარჯეთი“... უბედურება გვიპირსო, მეფე არა გვეყავსო, რათა „ვიძიოთ ჩუენ შერი ბერძენთა ზედა, და შემდგომადმცა ეძებნეთ საზღვარი ქართლისა ბერძენთაგან“.

როგორც შემდეგი ამბებიდან ჩანს, ვახტანგმა მართლაც უკუმოიხუნა ეს საზღვარი ქართლისა. ცხადია, ჟუანშერი ეგრისის ისეთივე ქართლის საზღვრად სთვლის, როგორც კლარჯეთს, ასე რომ ეგროსის წილი ქვეყანა მას ქართლში შემოაქვს გარდა იმ ნაწილისა, რომელიც ძველიდანვე დარჩა ბერძენთა (ქცა 24) „რამეთუ მკვდრთა მის ადგილისათა არა ინებეს განდგომა ბერძენთა“ და რომელზედაც ფარნავაზიანობიდანვე ხელი არ მისწვდომია ქართველთ (იგულისხმება, რომ ფარნავაზს ასევე სურდა ის ქვეყანაც, როგორც ეგროსის წილი შემოეტანა ქართლში...). ივარაუდება, რომ ეს ქვეყანაა აფხაზეთი და ეს აფხაზეთია ეგრის-წყალს ქუემოთი. ამ აფხაზეთის აღარ მისტირიან „ქართველნი“, თუმცა პრეტენზიები აქვთ და გორგასალი მის ერთ ნაწილს შოულობს (ქცა 177). დანარჩენი წილი ეგროსისა კი (შიდა ეგროსი) უკვე „საზღვარი ქართლისა“ არის. ამრიგად, მერჩულეს ფრიადი ქვეყანა ლეონტი-ჟუანშერს პოლიტიკურად შემოჰყავთ „ქართლში“ (აქვე, 205) (მ—2, 3. ფურც. 67).

ვახტანგ მეფემ ოსეთზე სალაშქროდ ლაშქარი შეყარა. ქართლის ლაშქარს გარდა შემწედ (ნიჭადი) ჰყვა რანის ერისთავის მიერ გამოგზავნილი თორმეტი ათასი მკედარი და „ყოველნი მეფენი კაცკასიანნი“.

დარიალს ქვემოთ, თერგზე მტრები შეიბნენ. ოსთა მხრიდან გამოვიდა თარქან ხაზარი და ვახტანგის მხრიდან გასული ბუმბერაზი სპარსთაგანი ფარსმან-ფარუხი მოკლა. მაშინ თარქანის წინააღმ-



დეგ გასვლა ვახტანგმა გადაწყვიტა. ვახტანგი საომრად წაიქცა და მისი ლაშქარი „შემრწუნებულნი და სავსენი მწუხარებითა თვისა სჯულსა ზედა ევედრებოდეს ღმერთსა“.

და როცა ვახტანგმა გაიმარჯვა „ქართველთა ნუგეშინისცემულთა და სავსეთა სიხარულითა აღიზახნეს კმითა საშინელითა“.

ცხადია, რომ „აღიზახნეს“ არა მხოლოდ ეთნიკურად ქართველმა მოლაშქრეებმა, არამედ, იგულისხმება, იმ ლაშქარმა, რომელიც ამის უწინარეს „შემრწუნებულნი და სავსენი მწუხარებითა თვისა სჯულსა ზედა ევედრებოდეს ღმერთსა“, ე. ი. ეთნიკურად ქართველნი, სპარსნი, ნიჯადნი და კავკასიანნი. და იმის გამო, რომ მთელი ეს ლაშქარი ვახტანგის ლაშქარს შეადგენდა, რომ იმი ქართლსა და ოსეთს შორის იყო, აქეთ მხარეს შეიძლება, „ქართველნი“ სწოდებოდა, ზოლო იქითა მხარეს „ოვსნი“ თუმცა ეთნიკურ ოსებს გარდა იქაც იყვნენ ნიჯადად ხაზარნი (აქი ამბობს ჭუანშერი ქცა 156: „მაშინ იძლივნეს ოვსნი“) (მ—2, 1. ფურც. 6).

20. ქცა. I, ჭუანშერი, 205

„ხოლო ამან დაიხი მეფემან იწყო შენებად ქართლისა, რამეთუ მოოკრებულ იყვნეს ყოველნი ქვენი ქართლისანი, თვნიერ კახეთისა და კლარჯეთისა და ეგრისისა. და განასრულნა ზღუდენი ტფილისისანი, და ვითა ებრძანა ვახტანგს, იგი შექმნა სახლად სამეუფოდ“.

ამჟამად „ქვენი ქართლისანი“ არიან კახეთიც, კლარჯეთიც, ეგრისიც (მ—2, 4. ფურც. 65).

21. მეტად საყურადღებო ფაქტია „ქართლის“ ცნების ეს ცვალებად შინაარსიანობა: ქართლოსიანთა, მცხეთოსიანთა, უფლოსიანთა და ბოლოს ქართლი პოლიტიკური — ვახტანგის „ქართლი“. აქ უკვე ეთნიკური მომენტი მხედველობაში აღარაა მიღებული და ქართლის ცნებაში მხოლოდ პოლიტიკური შინაარსიანაგულისხმევი.

საკმაოა რომელიმე მეფემ სახელმწიფოს პოლიტიკური საზღვრები გაიდარტოოს, მეზობელი ქვეყნები შემოიერთოს (თუმცა ასეთი შემოერთებანი, იგულისხმება, რაღაც რეალურ საფუძველს ემყარება: თარგამოსიანობა...) და ეს ქვეყნები ქართლად აღინიშნება.



რაკი ასეთი ცნება დავიდასტურეთ, ადვილგასაგები ხდება „აფხაზეთის“ ცნების გაჩენა დასავლეთ საქართველოში არსით. ქართველ პოლიტიკურ მოღვაწეთა წარმოდგენით, ბერძენთა დახმარებით „აფხაზეთი“ (ეგრისის მემკვიდრეობის დასავლეთი ნაწილი) „ქართლს“ დაუპირისპირდა. „ქართლი“ ეგრისის დანარჩენ ნაწილს მოიცავდა. ეს „აფხაზეთი“ ხან ეგრის-წყალს ქუემო კერძი იყო, ხან შიდა ეგრისსაც მოიცავდა, ხან კლისურამდე აღწევდა მხოლოდ (აქამდე „ქართლი“ მოდიოდა).

ბოლოს ბერძენთა მხარის დაჭერით „აფხაზეთი“ მთელ ეგრისს გადმოსწედა (ეს ჭერ კიდევ, საფიქრებელია, ლეონ პირველის დროს) და ამრიგად წარმოიქმნა ქვეყანა აფხაზეთი (ჭერ ლეონ I-ის დროს სკანდა-შორაბნამდე, ხოლო ლეონ II დროიდან ლიხის მთამდე). ფორმალურ-პოლიტიკურად ამის სახელი იყო „აფხაზეთი“ (სხვა საკითხია ამ „აფხაზეთის“ რეალურ-ისტორიული შინაარსი... ამაზე სხვაგან)... (მ—2, 1, ფურც. 7).

22. არაბები რომ ქართლში შემოვიდნენ და დაცვის სიგელში მისცეს ქართლს, აქ სრულიად გარკვეულადაა აღნიშნული, რომ არაბებს საქმე აქვთ ქართლში რიგ პოლიტიკურ ერთეულებთან. დაცვის სიგელში მოხსენიებულია რამოდენიმე ქვეყანა, რომელთაც არაბებმა ეს სიგელი მისცეს. გარდა ამისა, კარვად ჩანს, რომ ეს დაცვის სიგელი მთელ ქართლს არ გულისხმობს. მაინცდამაინც წანარეთი (კახეთი) ამ სიგელით არ ივარაუდება. ყველაფერი ეს იმის უტყუარი მოწმობაა, რომ VII საუკუნის ქართლში ერთი მთლიანი ქვეყანა არაა (და რომ ერისმთავარი ქართლისა ქვეყანას ვერ აერთიანებს), რომ ქართლი პოლიტიკურად არაერთ სახანაურს („სამთავრო“) ქვეყნისაგან შედგება, აი ისეთივე ტიპის ქვეყნებისაგან, როგორც ჩორჩანელის ქვეყანა (ბასილ ზარზმელით), ან ევაგრე ქართლის მთავრის ქვეყანა (დაცვის სიგელში მანგლისის ქვეყანა მაინც გარკვევით იხსენიება...). ამასთან დაკავშირებით ფრიად მნიშვნელოვანი ხდება ცნობა არჩილ მეფის შესახებ (ტაძრეულების გააზნაურების შესახებ და ერისთავებისათვის ნამზითვად ქვეყნის დანაწილების შესახებ). ეს არის დაგვირგვინება იმ დიდი პროცესისა, რომელიც ძველი ტიპის მეფის ფეოდალურ მეფედ გადაქცევას გულისხმობდა. ამრიგად ქართლი VII საუკუნეში მრავალ სამთავროდ (სააზნაუროებად) არის დაშლილი (ზოგიერთი ამათგანი ფულსაც ჰრის). ეს იყო ქვეყნის

23. ქ"ცა I, ჭუანჭერი, 239¹⁰, 240¹⁰

მურვან ყრუმ მოაოხრა ქართლი, ეგრისი და გურიის გზით უკუქცა... და ჭუანჭერი მოგვეთხოვს: „ხოლო იქმნა მას ეამსა-განრყენილ ქუეყანა ქართლისა, სომხითისა და რანისა და არლარა იპოვებოდა ნაშენები, არცა საქამადი კაცთა და პირუტყუთა ყოვლადვე“.

ეს ქუეყანა ქართლისა მოიცავს ეგრისსაც და არა მარტო შიდა ეგრისს, არამედ ეგრის-წყალს ქუემოთ კლისურამდე ქვეყანასაც... ასევე ესმის ეს ბერძენთა მეფესაც, რომელიც უბრძანებს ლეონს, ერისთავს აფხაზეთისას: „ქეთილად პატივსცემდი მეფეთა და ერთა მავათ ქართლისათა, და ამიერითგან ნულარამცა კელგეწიფების ვნებათ მათდა და საზღვართა მათთა ეგრისათა“...

მირ და არჩილ, კეისრის პირით მეფენია ქართლისანი და ამ „ქართლში“ იგულისხმება ეგრიც. მაგრამ ამ ეგრში ახლა ეგრის-წყალს ქუემოთ კლისურამდე ქუეყანაც იგულისხმება...

რატომ არ ხმარობს ჭუანჭერი ასეთ შემთხვევებში „ქართლის“ ნაცვლად „საქართველოს“. რამ აიბძულა იმ ერთადერთ შემთხვევაში (235⁴⁻⁵) ეხმარა ეს ტერმინი? როგორც ორი პოლიტიკურად საპირისპირო ქვეყანა, „საბერძნეთის“ ანალოგიით? (მ—2, 1. ფურც. 8).

24. შაბო, 55¹⁹

„აჰა ესერა ქართლისაცა მკვდრთა აქუს სარწმუნოებად და წოდებულ არს დედად წმიდათა, რომელთამე თვთ აჰა მკვდრთა და რომელთამე უცხოთა და სხვთ მოსრულთა ჩუენ შორის ეამად-ეამად, მოწამედ გამოჩინებთა ქრისტე იესუმს მიერ, უფლისა ჩუენისა“...

ქართლი — კულტურული ერთეულია, რომლის მკვიდრებმა (ე. ი. ქართველებმა) „სარწმუნოებად ესე ღმრთისა მიერი“ მოიპოვეს, ისევე როგორც ბერძნებმა. მაგრამ ამ ერთეულის უმთავრესი ნიშანი სწორედ ეს სარწმუნოებაა.

სარკინოზებთან დაპირისპირებაში ქართველია ის, ვინც ქრისტიანია, ვინც არ მიქცეულა სარკინოზად, ბერძენთან დაპირის-



პირებით ქართველია ის, ვინც ეამის წირვას ქართულად იმე-
 ვენს, სომეხთან დაპირისპირებით ქართველია ის, ვინც ქართულად
 დონიტია და ეამის წირვას ქართულად ისმენს... (მ—2, 3. ფურც. 72).

25. ჰაბო, 61₁₀

„და ვითარცა წარმოემართნეს ივინი ქუეყანით აფხაზე-
 თით, მაშინ ნეტარსა ჰაბოს მიუწოდა მთავარმან მან აფ-
 ხაზეთისამან და პრქვა: „ნუ განხუალ შენ ამიერ ქუეყანით,
 რამეთუ ქუეყანაჲ იგი ქართლისაჲ სასკინოზთა უბყრიეს და შენ
 ხარ ბუნებით სასკინოზ. და არა გიტეონ შენ ქრისტიანობით
 მათ შორის“...“

ბუნებით სასკინოზ (природный сарацин) წარმოშობით
 სასკინოზი. ასე რომ, როგორც ჩანს, არჩევდნენ „სასკინოზი-
 საგან“ „ბუნებით სასკინოზს“.

ე. ი. „სასკინოზი“ კულტურული ცნება იყო, რომელშიაც
 მუსლიმანური რელიგიის მაღიარებლობა იგულისხმებოდა. ბუნე-
 ბით სასკინოზი კი წარმოშობით (დღეით — მამით) სას-
 კინოზს ნიშნავდა. ასე რომ შეიძლებოდა, რომ ადამიანი სასკინოზი
 ყოფილიყო, ხოლო ბუნებით, ე. ი. წარმოშობით, არ ყოფილიყო
 ასეთი...

ასევე, უნდა ვიფიქროთ, იყო ქართველი... 1. ქართვე-
 ლი კულტურულ-პოლიტიკური ცნება: ქართული
 სარწმუნოების (ლეონტი ქართულ სარწმუნოებას წარმართული
 დროისასაც მოხაზავს) მაღიარებელი, ქართული კულტურული
 წრის ადამიანი (ქართული ენით), შემდეგ — ვეფხისტყაოსნის კულ-
 ტურის ადამიანი... და 2. ქართველი წარმოშობით, ბუნებით
 ქართველი.

ასე რომ ბუნებით ჰერი ან აფხაზი შეიძლება „ქართველი“
 ან „სომეხი“ ყოფილიყო და ეს იმისდა მიხედვით, თუ რომელ
 კულტურულ წრეს ეკუთვნოდა (მ—2, 3. ფურც. 8).

26. ქცა I, მატეანე, 249₃

„შემდგომად ამისსა, რაემს აღესრულა წმინდა მოწამე არჩილ,
 დაშთეს შეილნი მასნი იოვანე და ჭუანშერ. წარვიდა იოვანე ეგ-
 რისად და წარიტანა თანა დედა და ორნი დანი, თვისნი, ხოლო ჭუან-

შერ და ორნი დანი მისნი დაშეთეს ქვეყანასა ქართლისასა და
კახეთისასა.



ეს ავტორი, რომელსაც საუბარი აქვს ცალკე ქვეყნებად და
შლილ ქართლზე (სამთავროებზე), ბუნებრივია აგრე თითოეულ
ქვეყნებით ისწავებს მათ. ქართლი მისთვის ერთი ქვეყანაა სხვა
ასეთივე ქვეყნების გვერდით (კახეთი, ჰერეთი, ეგრისი,
აფხაზეთი და სხვ.).

მაგრამ ამავე დროს ჩვენს ავტორს სრულიად გარკვეული
წარმოდგენა აქვს ქართლზე, როგორც ყველა ამ ქვეყნის შემკრებ-
ლობით ერთეულზე. „იქმნა სიმრავლე მთავართა ქუეყანასა ქართ-
ლისასა და შეერია ბრძოლა“ — აქ ქუეყანა ქართლისა, რა თქმა
უნდა, კუთხური გაგებით არაა ნაგულისხმევი: საუბარი შეეხება
იმას, თუ რატომ „იწყო შემცირებად მეფობამან დიდთა მეფე-
თა ხუასროიანთამან“, ე. ი. დიდ ქართლს...

მატიანე ქართლისას ავტორი კარგი თვალის ისტორიკოსია. ის
იცნობს, საფიქრებელია, ლეონტი-ჯუანშერს და იმ ქართლს, რო-
გორც ამ ისტორიკოსებს წარმოუდგენიათ თავიანთ შრომებში.
მაგრამ ჩვენს ავტორს საქმე აქვს რეალურ ქართულ სამ-
ყაროსთან, რომელიც ამ დროს ასეთი ერთეულებსაგან შემ-
დგარ ცალკე ქვეყნებად გამოიყურება (მ—2, 3. ფურც. 197).

27. ქცა I, მატიანე ქართლისა, 2577

„მოვიდა კულად ამირად ხალილის ძე ჰუმედ, და უფროს
ნებიერად დაიპყრა ყოველი ესე ქუეყანა; სომხითი, ქართლი და
რანი“.

აქ „ქართლი“ თითქო არაკუთხური შინაარსითაა ნახმარი: ის
სომხითისა და რანის რიგის ქვეყანაა. მაგრამ არ უნდა გავუშვათ
მხედველობიდან, რომ „ქართლი“ სულ უფრო და უფრო კუთხური
ცნება ხდება: არაბები, მართალია, ცდილობენ ქართლი მისი ძველი
მოცულობით ჰქონდეთ ხელთ, მაგრამ ამ ამოცანას ვერ ახორ-
ციელებენ: არც კლარჯეთი (ბიზანტიის ხელქვეშეთი ბაგრატიონე-
ზი) არც აფხაზეთი (ეგრისი) და არც კახეთი ტფილელ ამირას ქარ-
თლის მფლობელად არ სცნობენ და „ქართლის“ დისაუფლებლად
თვითონ ისწრაფვიან. აქ ერთი საინტერესო საკითხიც ისმის: ხომ
არ ესმის თითოეულ მებრძოლთაგანს „ქართლში“ არა შიდა ქართ-
ლი, არამედ ის ქართლი, რომელიც პოლიტიკურად დაიშალა, ასე
რომ „იბრძოდეს ქართლსა ზედა“ ხომ არ ნიშნავს იმას, რომ ეს



მთავრები ძველი ქართლის დაუფლებისათვის იბრძოდნენ, რაც ფაქტიურად, მატერიალურად შიდა ქართლისათვის ბრძოლაში კლინდებოდა. ე. ი. მე ვსვამ საკითხს, არსებობდა თუ არა „ქართლის აღდგენას“ აღდგენას იდეა, მის ქართლისიანობის საზღვრებში პლუს-ჰერეთეგრისი, ე. ი. არსებობდა თუ არა იდეა იმ კულტურულ-პოლიტიკური ერთეულის აღდგენისა, რომელსაც „ქართი“ ეწოდებოდა.

მატიანე ქართლისას ავტორი რეალისტი ისტორიკოსია. ის დამაჯერებლად გადმოგვცემს არაბთა ბატონობისა და ქართლის პოლიტიკური დაშლილობის რთულ სურათს, მაგრამ ისტორიულ რომანტიკას და პოლიტიკურ მრავალსიტყვაობას მოკლებული ჩვენი ავტორი, ეს მუდამ ივარაუდება, მთელ საქართველოს გულისხმობს. ეს იდეა უეჭველად ასლდა აფხაზთა მეფეების პოლიტიკას (შიდა ქართლს რომ იპყრობენ, კახეთსა და ჰერეთს რომ უტყვენ, თრიალეთს და ჭავჭავთს რომ ეკიდებიან), კახთა ქორეპისკოპოსების პოლიტიკას (შიდა ქართლს რომ იპყრობენ), კლარჯ ბაგრატიონებს — „ქართველთა მეფის“ ტიტულს რომ თვისებენ და ამდენადვე ძველი „ქართლის“ გამაერთიანებელთა პრეტენზიით გამოდიან. რა თქმა უნდა, არ იქნებოდა საკმაო, რომ ჩვენ კლარჯ ხელმწიფეთა ქართველთა მეფობის პრეტენზიები ბიზანტიის პოლიტიკით აგვეხსნა. ბიზანტია აქ უეჭველია როლს თამაშობდა. მაგრამ ეს იყო დამხმარე მომენტი, თუნდაც მნიშვნელოვანი. წყისეს წარწერა (მცხეთის ჭვრის კულტი) და სხვა ასეთი წარწერები უძველესი ხანიდან (ბუნამისი, ოძრხის...), ზარზმა და კლარჯეთის უძველესი მონასტრები (ვრიგოლ ხანძთელამდე) და სხვა რიგის მოწმობები (ბერძნული მოწმობანი), ექვს არ სტოვებენ იმაში, რომ ეს ქვეყნები, უფლოსის ძმების ოძრქოსისა და ჭავახოსის წილი, სრულიადაც ნაკლები „ქართლი“ არ ყოფილან, ვიდრე გარდაბოს-გაჩიოსისა, თუ უფლოსის ქართლი (ბოლნის-სამშვილდე-ურბნისი-მცხეთის ჭვრით).

ჩვენ ამით, რა თქმა უნდა, შორს ვართ იმ იდეალისტური კონცეფციისაგან. თითქო ეს იდეა იყო ის მთავარი მამოძრავებელი ძალა ამ „ქართველ“ მეფე-მთავრების მოქმედებაში (მე ხაზს ვუსვამ ამ შემთხვევაში ქართველს, რამდენადაც ვგულისხმობ, რომ ყველა ეს მებრძოლნი მეტ-ნაკლებად ერთიან ქართულ კულტურას ზიარებული იყვნენ). ჩვენ მხოლოდ იმას ვამტკიცებთ, რომ ეს იდეა არსებობდა და მოქმედებდა...

რა თქმა უნდა, თავი და თავი ის იყო, რაც ამ იდეის ცხოველმყოფელობას იწვევდა, თავი და თავი ის იყო, რაც ამ ბრძოლაში

„ქართლის“ მემკვიდრეობის გვერდით სხვა მებზობელ ნაშრომებს
საც ითარეუდა...

მაშასადამე მე მხოლოდ მინდა ყურადღება მამკვიდრეობის
რომ ეს ორსაუკუნეოვანი ბრძოლა, რომელიც, რა თქმა უნდა, გარ-
კვეულ საზოგადოებრივი განვითარების საფუძველს ემყარებოდა,
არ იყო იდეას მოკლებული და ეს იდეა „ქართლის“ აღდგენა
იყო (მ—2, 6. ფურც. 191).

28. მერჩულე, 263₁₀

ხანძთაში მონაზვნები მრავლდებოდნენ ... ამას ეამსა მოვიდეს
მამაა ეტყვანე და მღდელი მატოი ქართლით და დიდი ზენონ
სამცხით...

„ქართლი“ აქ ისეთივე ხასიათის ცნებაა,
როგორც „სამცხე“ (მ—2, 5. ფურც. 209).

29. მერჩულე, 277₂₄

„რამაჲს-იგი განდიდნა სახელი ნეტარისა მამისა გრიგოლისი
და მიიწია ქართლად და ესმა სანატრელსა დედასა მისსა“...

„ქართლი“ აქ ესაა ეთნიკური „ქართლი“, უფლოსის მემკვიდ-
რეობა და არა მცხეთოსის (ამის ქართლი მოიცავდა საკუთრივ
ქართლს გარდა ჯავახეთს და ოძრზოსის წილს, რომელიც თავის
მხრით შედგებოდა სამცხისა, კლარჯეთისა და შავშეთისაგან). ან
კიდევ უფრო ქართლოსის (ამის ქართლი ზომ კიდევ უფრო დიდ
ქვეყანას მოიცავდა: კახოსის, კუზოსის, გარდაბოსის და გაჩიოსის
და მცხეთოსის ქვეყნებს...).

ამრიგად იყო სამნაირი ქართლი: ქართლოსიანთა,
მცხეთოსიანთა და უფლოსისა. მერჩულეს დროს კი
შემზადებული იყო პირობები ქართლის ცნების კიდევ უფრო გა-
ფართოებისა: ის გაღასცდა ქართლოსიანთა ეთნიკურ საზღვრებს
და შიგნით მოიქცია პერეთისა, ეგროსის წილი, პარზალი და ტაო...

მაგრამ ეს უფლოსის ქართლიც ყოველთვის ერთი ოდენობის
ქვეყანა არ ყოფილა: დღემდეც კი და მთელ საშუალ საუკუ-
ნეთა სივრძეზე, მაგალითად, არც არაგვის და არც ქსნის ხეობანი
ქართლად არ შეიქნობოდა. მაინცდამაინც ამ ხეობათა ზემო და
შუა წელი — წილკანი, ძალისა (?), ეინვალი, მეჯვდის ხევი. ქრცხინ-
ვლი — ის პუნქტები ჩანან, სადაც გაცვლა-გამოცვლა წარმოებდა
არა მარტო გეოგრაფიულ ბარსა და მთას შორის, არამედ ბარელ



ქართველსა და მთიელ ფხოვ-ქართალ-დვალს შორის (წობენი, ფხვენი, სი, წილკანი, საქართლის ციხე ამისათვის კარგი ტოპონიმები უნდა იქნებოდნენ). ტომობრივი სხვადასხვაობა იბერიის სახელმწიფოში სტრატეგიული მნიშვნელობა და ისიც შესაძლებელია ყოფილა მაშინ, რომ ეს მთიელი „იბერიელები“ სარმატების მონათესავეებად გამოიყურებოდნენ...

არც დასავლეთის მხრით იყო იბერია ერთს უძრავ საზღვრებში. გადმოცემანი ამ მიმართულებით (შორაპანი და დიშნა) დადასტურებას ბოლოდენ როგორც არქეოლოგიურ მონაპოვრებში (ბორი), ისე მოგვიანო წერილობით მოწმობებსა (პროკოპი კესარიელი) და ტოპონიმიკურ ფაქტებში (სახანო, არგვეთი)...

ასეთი მსჯელობის შეუქმნე კიდევ უფრო საყურადღებო ჩანს ტოპონიმი „ქართლი“ და ისტორიულ-გეოგრაფიული ცნებები „ზენა სოფელი“ და „შიდა ქართლი“. უსაბუთოდ არ გამოიყურება ფიქრი, რომ „ქართლი“ მტკვრის მარჯვენა მხარეზე ის ტოპონიმი. რომელიც (კიდევ უფრო „ქართლის კარი“ — ჯუანშერი) რაღაც საზღვარზეა (შდრ. სახანო, ალვანი, წილკანი, საქართლის ციხე), რომლის მიღმა ქართლის ქვეყანაა, ასეთად ივარაუდება მტკვრის სამხრეთი. ამ კონტექსტში გასაგები ზდება „ზენა სოფელი“ და კიდევ უფრო ნიშანდობლივი „შიდა ქართლი“. შდრ. კახეთი, შიგნით კახეთი, რომელიც „გარე“-დან „გაკახეთდა“. ყოველ შემთხვევაში ასეთია ლეონტის კონცეფცია და ამას მხარს უჭერს არქეოლოგიური ჩვენებანიც.

ამრიგად, ივარაუდება, რომ რაღაც დროს ქართლი მტკვრის სამხრეთით იყო. ხოლო მტკვრის ჩრდილოეთით ქართლი არ იყო... რომ შემდეგ გაჩნდა „ზენა სოფლის“ ადგილზე „შიდა ქართლი“... მაგრამ ჩვენ ამით თვით ქართლის წარმოშობის შესახებ მსჯელობას ვიწყებთ. ასეთი საკითხები, ქართლისა და იბერიის ურთიერთობის, ქართლის წარმოშობის, მისი საზღვრების ცვალებადობის და სხვა და სხვა, ჩვენს დღევანდელ ამოცანაში არ შედის. ამის გარკვევა მომავლის საქმეა. დღეს ჩვენ იმასაც ვიკმარებთ, რომ აღვნიშნავთ: ქართლი ისტორიის ამ ვეება სიგარძეზე ერთი და იგივე მოცულობის ქვეყანა არ ყოფილა, რომ არათუ ქართლოსის ქართლი ან მცხეთოსის ქართლი, არამედ უფლოსის ქართლიც კი ერთი და იგივე მოცულობის ქვეყანა არ ყოფილა სხვადასხვა დროს. (შემდგომი ისტორიულ-არქეოლოგიური მუშაობა გააკვლევს რამდენად სწორია და ისტორიულად რეალური ლეონტის კონცეფცია თარგამოსიანთა, თუ ქართლოსიანთა შესახებ, ან კიდევ რამდენად ზემოქმედებდა ამ კონცეფციის შემუშავებაში რეალურ-ისტორიული სი-

ტუაცია საშუალ საუკუნეებში რომ იყო შექმნილი. ყველა ეს ცნობა სასპერ-კოლხების შესახებ (პეროდოტე), ბერძნული ცნობები, სომეხ მწერალთა ცნობები (ხორენელი) შესწავლასა და შეთანხმება-გამართვას მოითხოვენ... ისტორიული გეოგრაფია და არქეოლოგია უნდა ვიფიქროთ საკმაო ფაქტებს მოგვაპოვებინებენ, რათა ბოლო მოეღოს შეუთანხმებლობა-ნებისმიერობას ხორენელისა, თუ ლეონტის დროიდან დღემდე რომ ბოგინობს ქართულსა და სომხურ ისტორიოგრაფიაში...)

თუ ჩვენი ფიქრი მართებულია და ოდესმე „ქართლი“ მხოლოდ მტკვრის სამხრეთით მდებარე ქვეყანას ერქვა (ასეთივეა თითქო ლეონტის წარმოდგენაც იმ მხრით მაინც, რომ ეს „ქართლი“ ქართლოსის შვილების ან თვითონ მის მიერ არის დაფუძნებული) გარდაბოსი, გაჩიოსი, ორბის ციხე, ქართლი — პუნქტი, მაშინ როცა მცხეთა დაარსებულია მცხეთოსის მიერ, ხოლო უფლოსციხე, კასპი და ურბნისი კიდევ უფრო გვიან მცხეთოსის ძის უფლოსის მიერ... მაინცდამაინც ლეონტით ის „ქართლი“ უფრო ადრე დაფუძნდა, იქ წარიმართა პირველი შენებულება ქართლოსის, მისი ცოლისა და მისი შვილების მიერ: ლეონტით ხომ ისე წარმოიდგინება, რომ ეს ქვეყანა, სადაც ქართლოსი დამკვიდრდა, ცარიელი იყო და მისი მოშენება ქართლოსმა დაიწყო და მამასადამე პირველად მოშენდა მტკვრის სამხრეთით მდებარე ქართლი ხოლო შემდეგ „შიდა ქართლი“... (მ—2, 5. ფურც. 199—201).

30.

მერჩულე, 27910, 22, 36

თეოდორე და ქრისტეფორე „წარვიდეს კერძოთა ქართლისათა“, უნდოდათ მონასტრების აშენება. გრიგოლმა ისინი სამცხეს იპოვნა...

აქედან „წარვიდეს ზოგად სამცხისა და ქართლისა არეთა მათ უდაბნოთა და პონეს ორნი ადგილნი სამონასტრედ“... ნეტკ და კვირიკე-წმიდა.

და ბოლოს გრიგოლი აცხადებს, რომ „აწ ქრისტე აღაშენებს ორთა მათ მონასტერთა ფრიად კეთილთა ქართლს შინა თვედორტს და კრისტეფორტს მიერ“. გამოდის, რომ მერჩულეს ნეტკი და კვირიკეწმიდა ეგულება ქართლში. ეს კი კეობაში იყო, რომელიც ლეონტის კონცეფციით უფლოსის ქართლი არ იყო: საზღვარი ხომ ტასისკარი იყო... არაა საფიქრებელი, რომ მერჩულეს აქ ქართლი ფართე გაგებით ჰქონდეს ნახმარი, ის სამცხესთან



ერთად იხსენიება და, მაშ, ვიწრო გაგებით: — ჩანს ჯეორჯის მიერ
 ვნება ქართლისა თუ სამცხისათვის სხვადასხვა აქეთ მერჩულე
 ლეონტის... (მ—2, 5. ფურც. 208).

31. მერჩულე, 290ა

„არამედ დიდი ეფრემ მრავლისა კეთილისა მომატყუებელ ექ-
 მნა ქუეყანასა ჩუენსა, რამეთუ პირველად აღმოსავლისა კათალი-
 კოზთა მიპრონი იერუსალჴმით მოჰყვანდა. ხოლო ეფრემ ქრის-
 ტჴსმიერთა ბრძანებითა მიპრონის კუთხევეა ქართლს განაწე-
 სა იერუსალჴმისა პატრიარქისა განწესებითა და წამებითა სიხარუ-
 ლით. არამედ ქართლად ფრიადი ქუეყანაჲ აღირაცხების, რომელსა-
 ცა შინა ქართულითა ენითა ჟამი შეიწირვის და ლოცვაჲ ყოველი
 აღესრულების, ხოლო კვრიელესონი ბერძულად ითქუმის, რო-
 მელ არს ქართულად: „უფალო წყალობა ყავ“, გინა თუ „უფალო
 შეგკწყალენ“.

ამ დროისათვის უკვე დიდი ამბავი იყო მომხდარი. ქართლი
 ეთნოგრაფიული ქართლის, არა მხოლოდ უფლოსის ქართლის, ან
 მცხეთოსის ქართლის, არამედ ქართლოსის ქართლის საზღვრებს
 გასცდენოდა როგორც აღმოსავლეთით (ჰერეთი), ისე დასავლეთით
 (ეგრისი). სწორედ ამ ხანებში საბოლოოდ გაფორმდა ეკლესიურა-
 დაც და ქართლის კათალიკოსის სამწყსოში შემოვიდა აქამდე აღ-
 ბანთა მონოფიზიტ კათალიკოსის იუზინდიქციის ქვეშ მყოფი ჰე-
 რეთის ეკლესია, რომელიც დინარ დედოფალმან მოაქცია (ქცა). მა-
 შასადამე, ამ ქვეყანაში (ჰერეთში) ჟამი ქართულითა ენითა შეი-
 წირვოდა, ე. ი. აქაც „ქართლი“ იყო. ანალოგიურ მოვლენას ადგი-
 ლი ჰქონდა დასავლეთ საქართველოში, სადაც ქართული ეკლესიის
 დაფუძნება ბერძნულს ნაცვლად დიდი ხანია მიმდინარეობდა
 (მცხეთის კათალიკოსი მეგრელთა კათალიკოსად ჯერ კიდევ VII საუ-
 კუნეში მოიხსენიება...). აქაც, მაშასადამე, ქართლი შემოდიოდა და
 კონფესიურად „ქართველი“ ერქმეოდა როგორც ქართლოსის, ისე
 ჰეროსისა და ეგროსის მკვიდრთ (მაგრამ-საქმე ამაზე შორსაც მი-
 დიოდა და საქართველო ამ მოქმეთა მიღმაც შორს ვრცელდებოდა...
 ტაო, ქანეთი, ალანები და სხვა მთიელები „ქართულ ქრისტიანო-
 ბას“ იღებდნენ და მერჩულეს ენით „ქართველდებოდნენ“). მი-
 რონის კურთხევის საკითხმა ათქმევინა მერჩულეს ეს ფუძემდებ-
 ლური ცნობა. ჩანს, მეს დროს X საუკუნეში ეს საკითხი დადუღება-
 გადაწყვეტის მომენტში იყო... მერჩულემ გამოთქვა დებულება, ამ



დროს რომ ქართული ეკლესიის ინტერესთა სადარაჯოზე მდგომარეობის შემუშავებულიყო...

მაგრამ ამ მოვლენის, „ქართლის“ გაფართოების, საფუძველი იყო არა კონფესიური ფაქტი, პირიქით ფაქტი, თვით იყო შედეგი უალრესად ღრმა საზოგადოებრივი მოვლენისა, რომელიც მიმდინარეობდა დიდი ხანია მეტ-ნაკლების შეფერხებით, თუ ინტენსივობით ქართლოსის სამემკვიდრეოს აღმოსავლეთით, ჩრდილოეთით, თუ დასავლეთით. ჩვენ მოგვეპოვება საშუალება ვამტყიცოთ ამ პროცესის მოქმედება ქართლის სამეფოს გარიყრაყიდან მოკიდებული (შეიძლება პირუქუ პროცესზე საუბარი ამის წინარე ხანაში. ვგულისხმობ კოლხური კულტურის გავლენის ძლიერ კვალს სამხრეთ-დასავლეთსა და აღმოსავლეთ საქართველოში). მაგრამ თუ მონათმფლობელობის ხანაში ეს პროცესი ერთგვარ შემზადებას წარმოადგენდა, ის გაცილებით უფრო სწრაფი და ინტენსიური ხდება ადრეფეოდალური ურთიერთობის ხანაში. ეს პროცესი ქართლის ეთნიკური შეღწევისა მომეგ მეზობელთა ქვეყნებში ძირითადად სრულდება IX—X საუკუნეში და ისეთი ინტენსივობით მიმდინარეობს, რომ ზოგიერთ ჩვენს მეცნიერს საბუთი მისცა ეს პროცესი მხოლოდ ამ საუკუნეთა დამახასიათებელ კუთვნილებად გამოეცხადებინა, რაც, რა თქმა უნდა, მართალი არ არის. აქვე უნდა აღინიშნოს, ყოველგვარი გაუგებრობის გამოსარიცხავად, რომ ეს პროცესი, იმის მიხედვით, თუ რა ხასიათის საზოგადოებრივ სინამდვილეში მიმდინარეობდა, სხვადასხვა სპეციფიკური თვისებებისა და შედეგებისა იყო... სხვადასხვა ინტენსივობის სიძნელეთა გადაღახვა უხდებოდა „ქართლს“ ტაოში, სომხეთში, ჰერეთში, რანში, კავკასიის მთიანეთის პირაქეთ თუ პირიქით ტომებში, ეგრის-აფხაზეთში...

შედეგებიც არ იყო ერთნაირი (თუმცა კონფესიურად საკითხი ყველასათვის ერთნაირად წყდებოდა). და ეს სწორედ იმიტომ, რომ გავლენის სუბიექტი თუ ყველგან ერთი იყო, სხვადასხვა იყო გავლენის ობიექტი: პრიმიტიული, ეთნიკურად და საზოგადოებრივი განვითარების ხაზით უფრო დაშორებული მთა სხვა სახით ითვისებდა ქართლს, ვიდრე საზოგადოებრივი ურთიერთობის განვითარებით შედარებით ახლოს მდგომი ბარელი მეზობლები.

ქართლის ეს გავლენა ადრეფეოდალურ ხანაში სხვა არაფერი შეიძლება ყოფილიყო, თუ არ ფეოდალური ურთიერთობის გაერთელება (ძირითადად), თუ არ ფეოდალური საქართველოს წარ-

მოქმენა ადრეფეოდალური ქართლისა, ეგრის-აფხაზეთისა და მერჩულეს ადგილზე...

რად დასკირდა მერჩულეს ასეთი განმარტება. ეთნიკურ რუმ საქმე შეხებოდა, მერჩულე, რა თქმა უნდა, მტყიცებას არ შეუდგებოდა, რომ ქართლოსიანთა ქვეყანა ქართლია იმიტომ, რომ ქართლოსიანთა ქართლში ქართულითა ენითა ფამი შეიწირვის. ფამის შეწირვის მომენტიდან არ გამოდიოდა ლეონტი მროველი და ქართლოსიანთა ქართლს სიზუსტით მოხაზავდა და ასაბუთებდა (გენეალოგიური ტაბულით). როგორი იყო მამასადამე, მერჩულეს წარმოდგენა მისი დროის ქართლზე? მერჩულეს სამნაირი ქართლი წარმოდგენია: უფლოსის ქართლი (ჩვენ არ ვიცით არსებობდა თუ არა მერჩულეს დროს ასეთი გენეალოგიური ტაბულა, მაგრამ გამორიცხულად არ მიგვაჩნია), ამ ქართლის თანაბარი ფასის ერთეულებია სამცხე, კლარჯეთი, ჭავჭავთი და სხვ. მორე ეს იყო ქართლოსის ქართლი, მესამე კი, ეს იყო ის ახალი ქართლი, რომლის საზღვარი ძველ ეთნიკურ საზღვრებში არ თავსდებოდა და ახალ ეთნიკურ მომენტს აღიარებდა: კონფესიური მომენტით სურდა დაესაფუძვლებინა ის ახალი, რასაც ამ დროს ადგილი ჰქონდა კავკასიის ხალხების ურთიერთობაში. ჩვენი ასეთი ახსნისას გაუგებარია, თუ რატომ არ არის მერჩულე თანმიმდევრული და თავის ამ თეორიის შესაბამისად რატომ არ იხსენიებს ქართლად დასავლეთ საქართველოს, არამედ აფხაზეთად? ამ საინტერესო საკითხზე შეიძლება ის ვუპასუხოთ, რომ ქართლი არ შერქმევიდა არცერთ არაეთნიკური ქართლის ქვეყანას, არამედ შეერქვა უფრო მოხერხებული ახალი ტერმინი „საქართველო“; ასე რომ „მერჩულეს დორმელა „საქართველოს“ წინა ხანაა, რომ ის არსებითად უკვე შობილია, ოღონდ ტერმინოლოგიური გაფორმების პროცესშია...

ერთი დეტალია მერჩულეს განმარტებაში, რომელიც გვიდასტურებს, ვფიქრობთ, თუ ვის ჰგულისხმობს პოტენციურ, თუ რეალურ მოწინააღმდეგედ ამ თავის განმარტებისა. ესაა სპეციალურად გახაზვა იმისა, რომ „კრიელუფასონი ბერძულად ითქუმის“, სწორედ ეს ბერძნულენოვანი ეკლესია არის მერჩულეს შეტყვის ობიექტი, უკეთ, მერჩულე ამ ბერძნულენოვან ეკლესიის შემოტევა-პრეტენზიებს იგერიებს დასავლეთ საქართველოში. მაგრამ დას. საქართველოს ქართლად გაგების ტენდენციები ლეონტისთანაც ჩანს.

2 ქვეი ქუბნება ფარნავს: „შენ ხარ შეილი თავთა შათ ქართლისათა, და

ქუჩის სიტყვა, ფარნავაზს რომ უთხრა, შესანიშნავია, ის კოვ-
 ლად ულოლიყო, თუ იგულისხმება, რომ ქუჩი ეგროსის ~~სამხრეთში~~
 ლია: ეგროსი ხომ ქართლოსის ძმა იყო.

მაშ რით ასაბუთებს ლეონტი ასეთ სიტყვას? ხომ არ გვაქვს
 რაიმე დამაბნელება თარგამოსიანთა გენეალოგიაში? რა უფლების
 ძალით შეეძლო ქართლის თავთა შვილს უფლება-უფროსობა ეგ-
 რისის თავთა შვილზე? ან შეიძლება ქუჩი არ ითვლებოდეს ეგროსის
 თავთა შვილად? ეს არ ჩანს. პირიქით, ლეონტის ისე ესმის, რომ
 როგორც ფარნავაზი ქართლში, ისე ქუჩი ეგროსში ამ მოძმე ქვეყ-
 ნების თავთა შვილებია... უნდა ვიფიქროთ თარგამოსმა ქვეყანა
 ირად გაპყო. ერთი ნახევარი („უმჯობესი“) ჰაოსს მისცა, მეორე
 ნახევარი სხვა მის ძმებს დაუნაწილა დი ო რ ს ე ბ ი ს ა მ ე ბ რ. თანა-
 ბარი ოდენობის და მნიშვნელობის ქვეყნები კი არ მიუცია მათ-
 თვის, არამედ შეტ-ნაკლები... ყველაზე უფროსი ამ დანარჩენ ძმათა
 შორის იყო ქართლოსი, რომელმაც მამასადაამე სხვებზე უკეთესი
 ქვეყანა მიიღო... და ისევე, როგორც ჰაოსი „უფლის“ პრეტენზიე-
 ბით იყო თარგამოსიანთ მთელ მემკვიდრეობაზე (უფროსობის ფეო-
 დალური პრინციპით), ასევე ქართლოსს „უფლობა“ შეშვენოდა
 თავისი უმცროსი ძმების მიმართ (ეს უფლობა ხომ „რეცა თავა-
 დის“ უფლობა იყო და არა ერისთავის ან მეფის. ეს რეცა თავადი
 იგივე მამასახლისი იყო სხვა მამასახლისებს შორის).

მთელ ამ კონცეფციას კარგად ემჩნევა ცდა, რომ უფლებრივად
 დაასაბუთოს გენეალოგიური ტაბულით არსებითად შექმნილი ფაქ-
 ტური ვითარება, რომლის დასაწყისი შესაძლებელია (ამის საბუ-
 თები არსებობს) მართლაც ფარნავაზიანთა ხანაში დაიწყო, ხოლო
 უფლებრივ-იურიდიული საფუძველი საშუალო საუკუნეებში შეი-
 მუშავეს ქართულ მეცნიერულ პოლიტიკურ წრეებში. ვისი გამო-
 ხატულებაც არის ლეონტის მონათხრობი... ლეონტი ამის შემდეგ
 კიდევ უფრო ადვილად აკეთებს ახალ ნახტომს. ფარნავაზმა ქუჩი
 დაისძია, ისევე როგორც ოსთა მეფე... სიძე ქუჩი რეცა თავადის მო-
 მსმენი გახადა, ხოლო როცა ფარნავაზი გახელმწიფდა იმავე ქუჩისა,
 ოსთა მეფისა და ჰაოსიანთა დახმარებით, მან ეს სამეფო უფლება
 არა მარტო ქართლში, არამედ ქუჩიზედაც გაავრცელა. ასე რომ ამი-

შენ გმართებს უფლობა ჩემი. აწ ნუ შერობ ხელსატავსა შენსა, რათა განვმარავ-
 ლნეთ სპანა; და უკეთ მოგუთვეს ძლევა შენ ხარ უფალი ჩუენი და მე ვარ
 მონა შენი“. (ქცა 1, 22გ).

32. ქცა I, მატთანე, 258₆.

„მას უამსა გამოვიდა გიორგი აფხაზთა მეფე, ძმა თეოდოსესი და დემეტრესი (IX ს.) ძე ლეონისი. დაიპყრა ქართლი და დაუტევა ერისთავად ჩიხას ძე დემეტრესი“... აქ, უეჭველია, „ქართლი“ კუთხური და ისიც შემცირებული იგულისხმება (თბილისი „და ყოველნი არენი მისნი“ (256), აგრეთვე მცხეთა მუხნარით ამ ქართლში არ იგულისხმებიან: პირველი თბილისის ამირას ხელთაა, მეორე კახთა მთავრისა) და „ქართლი“ მაინც ამას ეწოდება და ეს იმიტომ, საფიქრებელია, რომ ეს იყო განსაკუთრებით ქართლი, საიდანაც წარმოიქმნა მთელი ქართლოსიანთ ქართლი... ჩანს „ქართლი“, როგორც საკუთარი სახელი, ამ მხარეს განეკუთვნებოდა (და მას სხვა სახელი არ ჰქონდა, მაშინ როცა ყველა სხვა ნაწილებს თავიანთი კერძო სახელიც ჰქონდათ) ჩანს ეს უძველესი დროიდან მომავალი ტოპონიმ-ეთნონიმოქორი მოწმობა იყო, შესაძლებელია, ამ დროისათვის რამოდენადმე ადგილმონაცვლებულიც კი, მაინცდამაინც მთა და სოფელი ქართლი ახლა ამ ერთეულში აღარც კი იყო, თავი რომ დავანებოთ გაჩიან-გარდაბნის ქვეყნებს, რომელნიც, შეიძლება ვიფიქროთ, სწორედ „ქართლის“ ერთ-ერთი უძველესი მხარე იყო... (მ—2, 3. ფურც. 195).

33. ქცა I, მატთანე, 268₁₀

გიორგი აფხაზთა მეფეს კახეთის დაპყრობა განეზრახა. კვრივე შეიპყრა „და წარვიდა კახეთად, რათამცა დედა წული მისი აკრიბა კელთა. გარდაეხუეწნეს, რამეთუ აცნობეს აზნაურთა ქართველთა“.

იქვე, 269₈

გიორგი მეფემ კახეთი დაიჭირა. კვრივე ბოქორმაში იყო და კახეთზე ხელის აღებას აპირებდა. „მაშინ შეეზრახნეს აზნაურნი ქართველნი და მათ თანა კახნი... (ჩამოთვლილია) და მიერთნეს კვრივეს“...



იმისდა კვალად, თუ რა მნიშვნელობით იხმარებოდა ქართული ქართველიც შესაბამის მნიშვნელობას ღებულობდა: როცა „ქართველი“ ქართლოსის წილხდომილი ქვეყანა იგულისხმებოდა, ქართველი ეწოდებოდა იმას, ვინც ამ ქვეყნის მკვიდრი იყო, ვინც ამ ქვეყნელი იყო.

როცა „ქართლში“ გარკვეული კულტურული ერთეული, კულტურული ერთობა იგულისხმებოდა, ქართველი ამ კულტურული ერთობის მონაწილეს ეწოდებოდა (სულ ერთია იყო ეს ერთობა წარმართულ-არმაზული, თუ ქრისტიან-ქალკედონიტური).

როცა „ქართლი“ „საქართველომ“ შეცვალა, ე. ი. როცა „ქართველი“ „ქართლში“ არ დაეტიო და „საქართველო“ შეიქმნა, ქართველი ამ დიდი ერთეულის წევრის სახელი იყო.

მაგრამ, როგორც არაერთხელ შევნიშნეთ, ქართლი ამავე ღრის და როგორც საფიქრებელია, ისტორიის მთელ მანძილზე, მაინც გარკვეულ ნაწილს ქართლოსიანთ სამკვიდრებელის, თუ ქართველთა კულტურული ერთობის გარკვეულ გეოგრაფიულ ნაწილს ეწოდებოდა განსაკუთრებით. ეს იყო ზენა სოფელი, ანუ შიდა ქართლი. ამდენადვე „ქართველი“ ამ ქვეყნის მკვიდრის სახელად არასოდეს მომლილა და არც მოიშლებოდა კახის, ჭავჭავის, მესხის, თორელის თუ სხვათა გვერდით. მაგრამ ეს არის კუთხურ-სადაურობის აღმნიშვნელი ტერმინი, ეთნოგრაფიული ტერმინი (კახის, მარგველის, თორელის, ჭავჭავის, მესხის გვერდით) და არა ეროვნების ცნების შემცველი ტერმინი.

ასე რომ ქართველი, მატთანე ქართლისას ავტორთან, ისე როგორც სხვაგანაც იშვიათად, ეთნოგრაფიულ-სადაურობის ცნებაა, ისევე როგორც გვიანდროდალურ ხანაში და არა ეროვნული-კულტურული ცნება... (მ—2, 3. ფურც. 122—123).

34. ქცა I, მატთანე ქართლისა 272 და სხვ.

საყურადღებო გარემოება შეიმჩნევა: „ქართლსა ზედა“ იბრძვიან „აფხაზნი“, „სომეხნი“, „კახნი“ და „ქართველთა მეფენი“... და ავტორი მთელ ამ მოთხრობისას ერთხელაც არ ამკლავნებს, რომ რომელიმე მათგანს რაიმე უფლებრივი უპირატესობა ჰქონდეს მეტოქესთან შედარებით.



ბაგრატი იყო შვილი და მემკვიდრე „ქართველთა მეფისა“ გურგენის. ამ გურგენის სამფლობელო შეფშეთ-კლარჯეთში იყო მდებარე (შიდა ქართლი) აფხაზეთა მეფეს ეპყრა. და ჩვენი ავტორი ბაგრატის მკედრობას ქართლსა და აფხაზეთის მიმართ იმით ხსნის, რომ მას „დედულად ეყოდა აფხაზეთი და ქართლი“ (ბაგრატის დედა აფხაზეთა მეფის გიორგის ქალი იყო). მაშასადამე, ჩვენი ავტორის წარმოდგენით ქართლი არაა აფხაზეთა მეფის მიერ უსამართლოდ მიტაცებული და გურგენს და მის ძეს ბაგრატს ქართლზე უპირატესი რაიმე უფლება იმით, რომ ისინი „ქართველთა მეფენი“ არიან, არა აქვთ.

ყველა თანაბარი უფლებით იბრძვის და საქმეს ძალთა შეფარდება წყვეტს...

და ბოლოს გამაერთიანებლის როლში ტაოელი მეფე გამოვიდა, რომელიც ქართველთა და სომეხთა მეფე იყო...

ერთი სამყაროა ქართველნი, აფხაზნი, კახნი... (მ—2, 3. ფურც. 33).

35 ქცა I, მატინე 277.

ჩვენმა ავტორმა კარგად იცის, რომ ბაგრატი რეგულენი „ქართველთა მეფეა“ და შიდა ქართლში მას საქმე არა აქვს, ასევე ქართველთა მეფეა გურგენი — ბაგრატის მამა და მისი სამეფო ქვეყანა შეფშეთია. ასე რომ ქართველის ორგვარი გაგება ყოველ ექვს გარეშეა, ჩვენს ავტორს რომ აქვს. შეფშებიც, კლარჯებიც, ჯავახებიც და მესხებიც „ქართველებია“, ოღონდ სადაურობით ისინი ქართველები კი არ არიან, როგორც შიდა ქართლის მკვიდრნი, არამედ შეფშები, ჯავახები, კლარჯები, მესხები და აგრე შემდეგ — ისინი ურთვანულყოლტურული ქართველებია.

ამ მხრით ისინი ისეთივე ქართველებია, როგორც კახები, კუჩები, გარდაბან-გაჩიანელები.

ქართველებია ეროვნულ-კულტურულად „აფხაზებიც“ (ეგრი-სელნი) და ჰერებიც, თუმცა ქართიზაციის გზით ის პირველნი უფრო შორს არიან წასულნი...

მატიანეს ავტორი (274) დავითს უფლების ენით ალაპარაკებს: ტაო, ქართლი, აფხაზეთი აქ ნახმარია სამეფოების გაგებით... (მ—2, 3. ფურც. 118).



36. შავშეთ-კლარჯეთის მფლობელ ბაგრატიონებმა რომ „ქართველთა მეფის“ ტიტული მიიღეს, ეს რა თქმა უნდა, კლარჯეთის უპირატესობაა, და უპირატეს კართველობით არ აიხსნებოდა. ეს იმის მოწმობაა, რომ კლარჯეთი და მისი მიმდგომი ქვეყნები ამ დროს ისევე ქართული იყვნენ, როგორც სხვები (გარდა საკუთრივ ქართლისა), მაგრამ აქ შეიძლება ხიდი გაიღოს ძველ ისტორიასთან: იბერია რეალობა იყო, რომელშიაც კლარჯეთიც შემოდიოდა და „ქართლად“ იწოდებოდა. ეს ძველი ქართლი, ვამოდის, აღადგინეს მისი პრეტენზიებით ძველი იბერიის („ქართლის“) ტერიტორიაზე...

მთელი ეს ბრძოლა „ქართლსა ზედა“, ამის შემდეგ რომ მიმდინარეობდა, მოწმობა იყო, ვამოდის, ძველი იბერიის აღდგენის პრეტენზიების (რომ კლარჯეთიდან იწყება ეს ბრძოლა, ან რომ კახეთიდან იწყება ეს ბრძოლა), მეორეს მხრით კი ეს იყო საზოგადოებრივი განვითარების შედეგი, რომ აფხაზთა მეფე, კოლხეთის გამაერთიანებლად ვამოდის, რომ ქართლსა ზედა იბრძვის, რომ პერეთი და სომხეთიც ამ ქართლსა ზედა იბრძვიან...

ეს გარემოება, რომ კლარჯეთის ბაგრატიონებმა მიიღეს ტიტული „ქართველთა მეფეთა“, განა მართო პრეტენზიებით აიხსნება? რატომ არ ეწოდათ მათ კლარჯთა მეფე ისევე, როგორც კახთა ქორიკოზი, ან რანთა და კახთა მეფე, ან აფხაზთა, ან სომეხთა მეფე? ქართველობის რა უპირატესობა ჰქონდათ მათ შედარებით სხვებთან? თითქო არავითარი. ვახტანგის სამოღვაწეო სარბიელი, ნინოს მოღვაწეობა, ცამეტ სირიელ მამათა მოღვაწეობა კლარჯებს არავითარ უპირატესობას არ ანიჭებდა ამ მიმართულებით. ასე რომ მე რჩულეს „ქართლი“ ყველას თანაბრად ეხებოდა გარდა საკუთრივ ქართლისა. მხოლოდ საკუთრივ ქართლის მიმართ არ იყო ეს ფორმულა სამტკიცებელი, მხოლოდ საკუთრივ ქართლი არ იწოდებოდა ქართლად იმის საფუძველზე, რომ იქ ეამი ქართულად შეიწირებინ: აქ უამისოდაც ქართლი იყო, ყველგან სხვაგან კი ქართლი იყო იმეტომ, რომ იქ ეამი ქართულად შეიწირებოდა. მაშ რა იყო „ქართველთა მეფის“ ტიტულის საფუძველი? პრეტენზიები და მიინც უფრო ახლოობა მცხეთასთან: მცხეთოს-უფლოს, ოძრქოს, ჯავახოს...

(მაგრამ ვახუშტის აზრი კლარჯეთზე?..)

თუ მართლაც ისე უნდა გავიგოთ, რომ „ქართველთა მეფე“ იმიტომ დაირქვეს შავშეთ-კლარჯეთის მფლობელებმა, რომ ძველ



ქართლზე პრეტენზია გააცხადეს, მაშინ გამოდის, რომ იმ ქვეყანას იბერიის სახელით რომ ვიცნობთ, ქართლი რქმევია ქველ დროსვე; მაგრამ რქმევია პოლიტიკურად, ე. ი. ქველ უფლება ვრცელდებოდა ეთნიკურად „არაქართულ“ ქვეყნებზე და ისინი ქართლადვე იწოდებოდნენ პოლიტიკურად და არა ეთნიკურად. (მ—2, 3. ფურც. 113, 121).

37. ქ. კეკელიძე, ეტიუდები III, 150

„ქართლისა მშვიდობისა, საზღვართა განმავრებისა, მეფეთა და მთავართა დაწყნარებისა, მტერთა გარემიქცევისა, ტყუეთა მოქცევისა და ყამთა დაწყნარებისათვის უფლისა მიმართ ვილოცოთ“ (სინას მთის ხელნაწერთა აღწერილობა № 54).

გვაქვს საბუთი (ტექსტის ანალიზით) ვიფიქროთ, რომ აქ ხმარებული „ქართლი“ იგივე „საქართველოა“, რომელიც სწორედ ამ საუკუნეში (X ს.) იჩენს თავს, როგორც შეყრებილი (თუ შესაყრებადი) ქვეყნის საერთო სახელი.

ეს ქვეყანა შეიგარანეს, დაინახეს და მას საერთო სახელი უწოდეს ჯერ კიდევ მაშინ, ვიდრე ის პოლიტიკურად გაერთიანდებოდა. ეს იყო ერთი „ქვეყნის“ (ისტორიულ-გეოგრაფიული ტერმინის) შობა. ის იშვა (ქართული ქრისტიანობა პლუს ქართული ფეოდალიზმი) და მისი საერთო სახელიც აუცილებელი გახდა. ძველმა ქართლმა ვერ დაიტია ახალი შინაარსი...

მაინცდამაინც ეს ქართლი არაა ეთნიკური ქართლი (კახეთის, სამცხის, თუ კლარჯეთის ტოლი...) უკიდურეს შემთხვევაში ეს ქართლი ქართლოსის ქართლი მაინც არის... თუმცა არა, ტაო და ჰერეთი აქ უმკველად იგულისხმებიან და მაშინ ეს ქართლი ქართლოსის ქართლის საზღვრებს სცილდება, ხოლო თუ ეს ასეა, მაშინ მასში უმკველად ეგრისიც (=აფხაზეთიც) იგულისხმება: არც ნათესაობრივად და არც კულტურულად ეგრისი უფრო შორს არ ედგა ქართლისაგან ვიდრე ჰერეთი და ტაო („მოქცევაჲ ქართლისაჲ“ ამის უტყუარი მოწმობაა...). (მ—2, 3. ფურც. 7).

38. ქ'ცა I, მატიანე, 278²⁵

ბაგრატი „აფხაზთა და ქართველთა მეფე“ გახდა. ის დღევს იდგა „რამეთუ განაგებდა საქმეთა ტაოსა და ქართლისათა, რომელ მაშინ თუთვე ეპყრა ტაო მიცვალებასა ზედა მამისა მათისა გურგენ მეფეთა-მეფისა. წარგზავნა კაცი მოსწრაფედ, აწვა

სპათა აფხაზეთისა და ქართლისათა, და თვთ წარემართა სპათა ლაშქართა, გაიარა თრიალეთი, გავლო კიდე მცხეთისა და მოერთნეს თანა აფხაზნი და ქართველნი, და იწყო შემუსრვად კახეთისა.

მას შემდეგ რაც ბაგრატი „ქართველთა მეფე“ იქნა, ცხადია აქ იგულისხმება არა საკუთრივ ქართლის „ქართველები“, არამედ მთელი იმ ქვეყნისა, სადაც ამ „ქართველების“ გავრცელება იგულისხმებოდა...

თავდაპირველად იყო ეთნიკური ქართლი. აქედან წარმოდგა ეთნიკური ქართ-ველი. ქართლის გავლენა მეზობელ ტომებზე გავრცელდა. ქართიზაცია განიცადეს მეზობელმა მესხებმა, ჯავახებმა, კახებმა, კუხებმა და სხვებმა წარმოიქმნა ეროვნულ-კულტურული ქართველი და მისი ქვეყანა საქართველო...

მოტანილ მავალითში ეს ორნაირი ხმარება სრულიად თვალნათლივადაა... (მ—2, 3. ფურც. 111).

39.

ქცა I. მატანე, 285;

ბასილი და გიორგი მეფე შეიბნეს. „ხოლო ვითარ სულმოკლე იქმნეს ქართველნი, მორიდეს და წარმოვიდეს. წარმოუდგეს უკანა ბერძენნი და დაკოცნეს ურიცხუნი პირითა მახვლისათა“. გიორგი თრიალეთს მოვიდა. აქ მან „მოირთო ძალი კახეთისა და ჰერეთისა“.

გაერთიანებული საქართველოს ჯარში, რა თქმა უნდა, მხოლოდ ტომობრივად „ქართველნი“ არ ყოფილან, ისევე როგორც არც ბასილის ჯარი შედგებოდა ტომობრივად თავანჯარი ბერძნებისაგან: მის ჯარში ბერძნებთან ერთად იყვნენ „უცხოთესლნი ურიცხვ“ (284). ამისდა მიუხედავად ბასილის ლაშქარი აღინიშნება ხოლმე: „ბერძენნი“.

ასევე იყო „ქართველნიც“... ოღონდ ერთი განსხვავებაა: ჰემონობის თვალსაზრისით უნდა ყოფილიყო „აფხაზნი“ (იმისდა მიუხედავად, თუ რა შინაარსისა იქნებოდა ეს ტერმინი): გაერთიანება ხომ აფხაზეთს (ლიხთ იქითს) ხვდა წილად? ან შეიძლება ტიტულატურაში „აფხაზთა“ არ მოწმობს მის მნიშვნელობით უპირატესობას, არამედ მხოლოდ ქრონოლოგიურ მომენტს გაერთიანების პროცესში (ბაგრატი პირველად გახდა აფხაზთა მეფე, ხოლო „ქართველთა მეფე“ ის ამის შემდეგ იქნა. ამ დროს მის გარდა ორი ქართველთა მეფე — მამა და პაპა — ცოცხალი იყვნენ). რაც

შეეხება რეალურ უპირატესობას, ის ხომ ქართლზე მოდიოდა, რომ გორც ქართველთა წარმოდგენით (ლეონტი და სხვ.), ისე **ქართლის** ფაქტობრივად (მ—2, 3. ფურც. 110).

საქართველო

40.

ქცა I, მატიაწე, 300₁₆

ბაგრატსა და ლიპარიტს შორის ბრძოლაა. ბაგრატი იძულებული იყო ჯავახეთი დაეგდო: „ზამთრისა ბუქთა საშინელთა გარდაიარა შავშეთი (უნდა: შარვაშეთი!) და ჩავიდა ქართლს“. აქ აშკარაა, ქართლი ნახმარია მისი კუთხური გაგებით.

მაგრამ შემდეგ: ლიპარიტი ბერძენთა დახმარებით კიდევ უფრო გაძლიერდა „და განხუთქნა ამის სამეფოსა კაცნი: რომელნიმე წარუდგინნა დემეტრეს, და რომელნიმე დარჩეს ბაგრატის ერთგულობასა შინა... და იყვნეს თანამდგომ ლიპარიტისსა კახნი ძალითა მათითა, და დავით სომეხთა მეფე ძალითა მისითა. და განძლიერდა იგი ძალითა მათითა ამას კერძოსა ქართლისასა. და იყო მი-და-მო საურავი კელოვნებისა“.

ეს გამოთქმა „ამას კერძოსა ქართლისასა“, თითქო ყოველ შემთხვევაში, მოწმობს, რომ ჩვენი ავტორის ცნობიერებაში „ქართლი“ არაა მხოლოდ შიდა ქართლი, რომ შიდა ქართლი მეორენაირი ქართლის მხოლოდ „კერძოა“, ე. ი. ქართლი პოლიტიკური გაგებით უფრო ფართე ცნებაა. ჩვენ ისე გვესმის, რომ ავტორი „ამას კერძოსა ქართლისასა“—ში გულისხმობს შიდა ქართლს, სადაც ცნობილი სასირეთის ომი მოხდა (ამაზე აქვე მოაყოლებს საუბარს).

ჩვენმა ავტორმა საჭიროდ დაინახა ნიშანდობლივ მიუთითებინა შიდა ქართლზე და მანაც ის ქართლი (ფართო გაგებით) კერძოდ გამოაცხადა.

ამრიგად „ქართლის“ ორგვარი ხმარება ერთი და იმავე ავტორის მიერ აშკარაა. პოლიტიკური — ფართო, სადაც ზემო ქვეყნებიც შევლენ (მესხეთი, ჯავახეთი, კლარჯეთი) და ეთნოგრაფიული შიდა ქართლი. „ამას კერძოსა“ გულისხმობს სხვა კერძოს (მ—2, 3. ფურც. 42).

41.

ქცა I, მატიაწე, 303₁

„ამისსა შემდგომად დაექნა ლიპარიტ თურქთა, და შემოვიდა ანისს. დააგდო ბაგრატ ტფილისი ლიპარიტის გზითა, აღმოვლო ქართლი და მოვიდა ჯავახეთს“.

ესაა შიდა ქართლი...

ლოპარტ გაძლიერდა: „მოიბრუნა ბერძენთა მეფისაგან და ვერლარა დაუდგა ბაგრატ. ამისსა პირველ სუმოდა ორგი ბაგრატს, დაუტევა ქუთათისს მეფედ სამეფოსა ზედა აფხაზეთისასა და წარვიდა საბერძნეთს“.

იყო „სამეფო აფხაზეთისა“, მაგრამ არ იყო ხმარებაში „სამეფო ქართლისა“ და ეს იმიტომ, რომ მეფე ქართველთა არ ფარავდა „ქართლს“; „ქართლი“ ერთ-ერთი მხარე იყო „ქართველთა სამეფოსი“. ქართველთა სამეფო არ ლოკალიზდებოდა ერთხელ გარკვეულ საგეოგრაფიო ცნებაში... (მ—2, 3. ფურც. 108).

42. იოანე და ექვთიმეს ცხოვრება, 95₄

ექვთიმეს „სათნობათა სახელი და ღირსებაა ყოველსა საქართველოსა განეფინა და არა ხოლო საქართველოსა ოდენ, არამედ საბერძნეთსაცა“.

იქვე გვ. 41₁₈.

ექვთიმეს მიერ თარგმნილთა „წიგნთა სიტყობებაა, ვითარცა ნესტე ოქროსსაა კმა-მალალი, ობრის ყოველსა ქუეყანასა, არა ხოლო ქართლისასა, არამედ საბერძნეთისასაცა, რამეთუ ბალაჰვარი და აბუყურაა და სხუანიცა რაოდენნიმე წერილნი ქართულისაგან თარგმნნა ბერძულად“.

ერთი და იგივე ავტორი ერთისა და იმავე მოვლენის მიმართ ხან ქართლს ხმარობს, ხან საქართველოს (მ—2, 3. ფურც. 156).

43. გ-ი ხუცეს მონაზონი, 110₂

მამა ჩუენი გიორგი იყო „...ნათესავით ქართველი, ხოლო მამის — მამულად ღმრთის-მსახურისა მისგან და ღმრთივ-დაცულისა ქუეყანისა, რომელსა სამცხე ეწოდების, ხოლო თვთ აღმოეცენა იგი ქუეყანასა თრიალეთისასა“...

ხომ არ ნიშნავს აქ „ქართველი“ ქართლელს? ივანე ჯავახიშვილი ფიქრობს, რომ არა. მართლაცდა ილარიონ კახის შესახებ ნათქვამია, რომ ის იყო „ნათესავით ქართველი“, ასევე ტაოელი იოანე იყო „ნათესავით ქართველი“; ასე რომ გიორგი მესხიც ასევე შეიძლებაოდა ყოფილიყო ნათესავით ქართველი... აქც, დასაშვებია, „ქართველი“ ნახმარია ფართო შინაარსით, კულტურული ცნებით და არა კუთხური წარმომომბილობის შინაარსით (რაც

თავისთავად გამოორიცხული არაა: ქართულად აღამიანს რქმეოდა ნათესავით ქართველი...) (მ—2, 3. ფურც. 88).

44. გ-ი ხუცეს მონაზონი, 121_{11, 19}

შევითიელ გიორგიზე ამბობს ავტორი: „გიორგის ვიტყვ და-
ყუდებულსა, დიდსა მას მნათობსა ნათესავისა ჩუენ-
ისასა... და „სურვიელ იყო წმიდაა ესე ბერი, რაათამცა
კულად გამო-ვინმე-აჩინა მოწყალებამან ღმრთისამან ნათესავ-
სა შორის ჩუენსა კაცი, რომელმანცა სრულყო ნაკლულე-
ვანებად ენისა ჩუენისაა, რომელი — იგი წმიდისა მამისა ჩუენისა
ეფთვმესგან დაშთომილ იყო“...

უცილობელია, რომ აქაც „ნათესავი“ ნიშნავს ქართველთა
კულტურულ ერთობას, რომელსაც ახასიათებს საერთო კულტუ-
რის ენა. ესაა მერჩულეს ქართლი (მ—2, 3. ფურც. 87).

45. ისევე როგორც XI საუკუნის სხვა განათლებული ქართვე-
ლი, გიორგი ხუცეს მონაზონი „ქართლს“ ხმარობს საქართვე-
ლოს შინაარსით, როცა საკითხი შეეხება ერთ მთლი-
ან კულტურულ ერთეულს, დაპირისპირებით სხვა ასე-
თივე კულტურულ ერთეულთან (ვთქვათ, საბერძნეთთან) და
ქართლს ხმარობს საკუთრივ ქართლის მხარის შინაარსით, როცა
საქართველო (ე. ი. ფართე შინაარსის „ქართლი“) წარმოსადგენია
მხარეებად ვთქვათ დაპირისპირებით „აფხაზეთთან“ (მ—2, 3.
ფურც. 85).

46. გ-ი ხუცეს მონაზონი, 173₂₃

ამ კულტურულ ერთეულს („ქართლს“) ხაზგასმით
აღნიშნავს ავტორი. გიორგი ათონელმაო „ყოველი აღმო-
სავლეთი განანათლა, და ნაწილი იგი ანდრეა მოციქულისაა
და სიმონ კანანელისაა კულად განამტკიცა“...

ეს ყოველი აღმოსავლეთი იგივე „ქართლია“, ე. ი. აქ იგივე
შეხედულებაა მოცემული, რაც რუის-ურბნისის ძეგლის წერაში:
რომ „ყოველი აღმოსავლეთი“ ჯერ ანდრეამ და სიმონ კანანელმა
განანათლა და, ივულისხმება, შემდეგ ნინომ. ეს იდეა გიორგი მთა-
წმინდელმა აქი წამოაყენა ანტიოქიის პატრიარქთან კამათისას...

ასე რომ რუის-ურბნისის ძეგლის ავტორები იმეორებენ, აკვირ-
გვინებენ, X—XI ს-ში წარმოქმნილ იდეას ანდრეა — ნინოს მო-



ლვაწობის შესახებ და გრიგოლის სრულიად უგულვებელყოფნის შესახებ (რამდენადაც გრიგოლი სომეხ მონოფიზიტებს უგულვებელყოფდა ეროვნულ-სომხურმა, დაიჩემეს). (მ—2, 3. ფურც. 79).

47. ქცა I, ც-ბა დავითისი, 324₁₂

„რამეთუ მეფე იქმნა რა დავით, მოოქრებულ იყო ქართლი და თვნიერ ციხეთა სადამე არა სადა იყო კაცი სოფელსა შინა, არცა რა შენებულობა. და მათ ეამთა შინა ჰქონდეს თრიალეთი და კლდეკარნი და მიმდგომი მისი ქვეყანა ლიპარიტს, და მეფესა დავითს წინამე უყო რეცა ერთგულად“...

„ქართლს“ ხმარობს კუთხური გაგებით და შიგ გულისხმობს თრიალეთსაც.

იქვე:

„და იყო ძაშინ საზღვარი სამეფოსა მთა მცირე ლიხთა, და სადგომი სამეფო წაღულის-თავი. და ოდესცა ნადირობა უნდის ქართლისა ქალათა, ანუ ნაქარმაგვეს, რომელი ყოვლად აღსაგსე იყო ირემთა და ეშუთა მიერ, (ხოლო) ცხენ კეთილნი კაცინი ჩამოგზავნიან და გაინახიან“ (მ—2, 3. ფურც. 185).

48. ქცა I, ც-ბა დავითისი, 333₁₁

„ტაოს ჩამოდგეს დიდნი თურქნი ხარგებითა, ვინათგან ზამთრისა სიფიცხესა და მთათა სიმავრეთა მიენდვენეს. ხოლო მეფემან მოიქელოვნა ესრეთ, რამეთუ სპათა ქართლისათა მზაობა უბრძანა და თვთ ქუთათისს გარდაეიდა, რომლითა უეჭუელ ყვნა ივინი. და თუესა თებერვალსა აცნობა ქართულთა და მესხთა, რათა კლარჯეთს დახუდენ პაემანსა, და თვთ შიდიითა სპითა ზუფთით კოროხის პირი წარვლო. და შეკრბეს ერთად, და უგრძნეულად დაესხნეს მათ ზედა, უშიშად გულდებითა მსხდომარეთა ბასიანამდე და მთად კარნიფორისად“.

„ქართლს“ ხმარობს კუთხური გაგებით.

„ქართულთა“ (sic) ასევე კუთხური გაგებითაა, სადატრობით, ნახმარი. ამას მოწმობს აქვე „მესხთა“. ესევე ფაქტი — „მესხთა“ გამორიცხავს, რომ „ქართულთა“-ში აქ ჰერკახნი იგულისხმებოდეს. ქართულნი აქ არიან სწორედ სპანი ქართლისანი (ამავე აზრაცმი რომ იხსენიებიან), ხოლო ქართლი არის საკუთრივ



ქართლი, რომელშიაც შიდა ქართლი იგულისხმება, შეიძლება
 თრიალეთით, არც მეტი არც ნაკლები (მ—2, 3. ფურც. 184). **საქართველოს**

49. ქცა II, ისტ. აზმ. 97₁

ბასიანის ომში ბევრ მხედართმთავარს ცხენები გამოუყვლეს,
 „და ქუეითად დარჩეს რაზმსა შინა მკნენი საქართველო-
 სანი“.

ესენი იყვნენ: ივანე მჭარგრძელი, ზაქარია გა-
 გელი, შალვა ახალციხელი, ივანე ახალციხე-
 ლი, თაყაიდინ თმოგველი...

და რატომ არა სთქვა „მკნენი ქართველთანი“? აკი ამათ
 შესახებ საუბრისას აქვე ის ამათვე უწო-
 დებს „ქუეითნი ქართველნი“?

უნდა ვიფიქროთ ეს სტილის საქმეა და არა იმის მოწმობა,
 თითქოს „ქარღველნი“ აქ ქართლის თემის მკვიდრის აღმნი-
 შვნელი იყოს, ან კიდევ „საქართველო“ ქართლის აღმნიშვნელი
 ტერმინი იყოს, როგორც ეს გვიანფეოდალურ ხანაში ეწოდებოდა
 ზოლმე.

ასე რომ: „ქართველნი“ აქ „საქართველოს“ მკვიდრთ ეწოდე-
 ბა. მკნენი საქართველოსანი მეორენაირად წოდებუ-
 ლია ქუეითნი ქართველნი. თემურ — კუთხურად ზემოდასახე-
 ლებული „მკნენი“ სრულიადაც ქართლელი არ ყოფილან, არამედ
 თორელი, სომხითარნი, ჭავახნი... (მ—2, 1. ფურც: 39).

50. ქცა II, ისტ. აზმ. 103₁₇

სპარსეთში ლაშქრობის წინადადებით ზაქარია და ივანე მზარ-
 გრძელებმა და ვარამ გაგელმა მიმართეს თამარს: „უბრძანე სპათა
 საქართველოსათა — მზა იყვნენ ლაშქრობად ხუარასანს.
 დალათუ არავინ ქართველთაგანი მიწევნულ არს ხუარასანს
 და ვრავს, არამედ ბრძანე, რათა ნიკოფსით დარუბან-
 დამდე აღიქურნენ და მზა იყვნენ“.

სპანა საქართველოსანი მოიკრიბება ნიკოფსით დარუ-
 ბანდამდე ქვეყნიდან, ე. ი. ქვეყანას ნიკოფსით დარუბანდამ-
 დე „საქართველო“ ეწოდება.

ამ კონტექსტში ქართველიც შესაფერისი შინაარსით უნდა
 იქნეს გაგებული, ე. ი. იმ საქართველოს მოლაშქრე, რომელიც ნი-



კოფსით დარუბანდამდე იგულისხმება. აქ ყველა ქართველმა აფხაზიც და ჰერ-კახიც, მესხიც და სომხითარიც... (მეფობის წიგნი 11).

51. ქცა II, ბ. ე. მ. 115₁₁

გიორგი მეფის და მრუსუდანი „სძალ ყოფილი დიდთა სულტანთა... მამულად მოყვანებული, დედოფლად დაქდა ქართველთაღ, უფროსლა დიდებად სახლისა თვისისად და ყოვლისა ამის სამეფოსა“.

„ქართველთად“ აქ იმავე ფართო მნიშვნელობითაა ნახმარი. ქართველი აქ ნიშნავს მთელი საქართველოს მკვიდრს, ამის პირდაპირი ჩვენებაც აქვე მოიპოვება: ეს „ქართველთა დედოფალი“ იყო დიდება სახლისა „თვისისა და ყოველისა ამის სამეფოსა“ (მ—2, 1. ფურც. 15).

52. ქცა II, ბ. ე. მ. 116₂₃

აქებს თამარის დედას ბურდუხან დედოფალს: „სძალი სხუა მისებრი მაშინ არა ეხილვა ქართლისათემსა“.

აქაც, რა თქმა უნდა, ქართლის თემში, ანუ „ქართლი“ ხმარებულია საქართველოს გაგებით: უცნაური და გაუგებარი იქნებოდა, „ქართლის თემში“ რომ საკუთრივ ქართლი გვეგულისხმა. თუ საჭმე ამ მხრით დადგებოდა, გიორგი მეფე უპირველესად „აფხაზთა“ მეფე იყო და ბურდუხანი რატომ უნდა ყოფილიყო საკუთრივ „ქართლის თემის სძალი“? კუთხოვნის თვალსაზრისით ის აფხაზეთის თემის სძალი უფრო იყო... მაგრამ „აფხაზეთი“ დიდი ხანია რეალურად გაქრობის გზაზე იყო შემდგარი (საუბარია პოლიტიკურ ტერმინზე დას. საქართველოს მნიშვნელობით): პოლიტიკურ ტერმინსა („აფხაზეთი“) და მის რეალურ ისტორიულ შინაარსს შორის („ქართლი“) კონფლიქტი რჩებოდა. უკანასკნელი სულ უფრო და უფრო თვალნათლივი ხდებოდა განსაკუთრებით მას შემდეგ, ან უკეთ, იმისდა კვალად, რაც უფრო ფეოდალური საქართველოს ცენტრი (პოლიტიკური და კიდევ უფრო ეკონომიური და კულტურული) აღმოსავლეთში გადმოდიოდა (მ—2, 1. ფურც. 14).



„მოკუდა ქართლისა კათალიკოსი, ჰყონდიდელ-მწიგნობარი... უხუცესი, ქართველი, მირიანის ძე მიქაელ“...

აქ ამრიგად, იგივე ავტორი ტერმინს „ქართველი“ ვიწრო კუთხური მნიშვნელობით ხმარობს, ისევე როგორც ვთქვათ იხმარდა მესხი, კახი და სხვა.

და აქვე „ქართლისა კათალიკოსში“, რა თქმა უნდა, საკუთრივ ქართლი კი არა, ქართლოსის ქართლიც კი აღარ იგულისხმება და ქართლის კათალიკოსი ახლა მთელი საქართველოს კათალიკოსს ნიშნავს, ე. ი. ყველა ქართველის, ანუ ქალკედონიტის (სადაც კი ეამნი ქართულად შეიწირების) კათალიკოსს, სულერთია, რა წარმოშობისაც არ უნდა იყოს ეს „ქართველი“ აფხაზურის, ქართულის, მეგრულის, ჰერულის, თუ სომხურის (მოიგონე ეტიფანე კათალიკოზის საქმიანობა ანისში) და სადაც არ უნდა იყვნენ ეს „ქართველები“.

ოღონდ იქ იმ ქვეყანაში, ამ ქართველებისათვის ეამი ქართულად შეიწირებოდეს... (მ—2, 1. ფურც. 23).

ასწერს თამარის მეფურ თვისებებს და ურთავს: „და წამებს ამას ყოველი მახლობელი სამეფო გარეშემო ქართლისა, თუ რაოდენნი დაგლახაებულნი მეფენი განამდიდრნა, რაოდენთა მიძღვარებულთა უკუნ სცა სამეფო თვისი, რაოდენნი განდევნილნი სამეფოდვე თვისად კუალად აგნა და რაოდენნი სიკუდილად დასჯილნი განათავისუფლნა. და ამისი მოწამე არს სახლი შარვანშეთი და დარუბანდელთა, ლუნძთა, ოვსთა, ქაშაგთა, კარნუ-ქალაქელთა და ტრაპიზონელთა, რომელნი თავისუფლებითსა ცხოვრებასა ამის მიერ იყვნეს და მტერთაგან უზრუნველობასა“.

სრულიად აშკარაა, თუ რას გულისხმობს ზვენი ავტორი ცნება ქართლში. ეს არის საკუთრივ საქართველოს სამეფო, რომლის „გარეშემო“ „მახლობელი“ „სამეფოებია“ დასახელებული და ამით ამ ქართლის საზღვრებიც მოცემულია: ესენია საქართველოს საყრმადნაფიცო ქვეყნები: შარვანი, დარუბანდი, ლუნძეთი, ოვსეთი, ქაშაგეთი, კარნუქალაქი და ტრაპიზონი. აი ამის შიგნით ესაა „ქართლი“ ანუ საქართველოს სახელმწიფო.

ბასილი ეზოსმოდღვარი არც ერთხელ არ ხმარობს ტყეში
საქართველო. ამის ნაცვლად ის ხმარობს — „ქართული“ (მეცხუჯი
ფურც. 13, 17).

საქართველო
საქართველო

55. ქცა II, ე. ა. 153₆

განძის ომისას „მეფესა ჰყვა ოთხი ათასი კაცი ოდენ, ამით
შინა უმეტეს მესხნი იყვნეს; რამეთუ ერთ-კერძო მკარგრძელნი
დგეს, და ერთ-კერძო პერ-კახნი და სომხითარნი, ქართველნი
და თორელნი, ერთ-კერძო აფხაზნი, და დიან-ბედიანი
და ლიხთ-იქითნი ზედმოკიდებით ურთიერთას“.

აქ ცხადი ის არის, რომ ქართველნი და აფხაზნი ორი-
ვე ტომობრივი შინაარსით არის ნახმარი (საკუთრივ ქართლი და
საკუთრივ აფხაზნი). თითქო შეიმჩნევა, რომ ის ავტორები, რო-
მელნიც მთელი ქვეყნის აღსანიშნავად „საქართველოს“ ხმა-
რობენ, „ქართლს“ და „აფხაზეთს“ ვიწრო ტომობრივ კუთხური ში-
ნაარსით ხმარობენ, ხოლო ისინი ეინც ქართლს და აფხაზეთს ფარ-
თო მნიშვნელობით ხმარობენ, „საქართველოს“ არ ხმარობენ,
ხოლო კუთხურ „ქართლს“ და „აფხაზეთს“ არ გაურბიან: ზოგჯერ
ზოგადი მნიშვნელობით ხმარობენ, ზოგჯერ ვიწროთი... (მ—2, 1.
ფურც. 22).

56. ქცა II, ე. ა. 164₁₉₋₂₃

მონგოლები სომხითში მოვიდნენ. ლამამ ლაშქარი შეყარა.
აქვე ვაგის ბოლოს „მოერთნეს დიდითა ლაშქრითა“ ივანე
ათაბაგი, შანშა მკარგრძელი, ვარამ გაგელი.

ომი მოხდა საგომის წყალზე. „მაშინ მოიწია რისხვა ზე-
გარდამო უსჯულობათა და ცოდვათა ჩუენთათვის, და ივლტოდეს
ქართველნი და სპანი და თვით მეფე ლაშა“.

ცხადია ქართველნი აქ ნიშნავს საქართველოს მკვიდრს და
არა მარტო მართლმადიდებულ მკვიდრსაც, არამედ სომეხთაც. ისი-
ნიც ხომ „დიდი ლაშქრის“ სახით მონაწილეობდნენ ამ ომში (მ—
2, 1. ფურც. 24).

57. ქცა II, ე. ა. 180₁₇

„ხოლო ამიერიც ესე სამეფო უცალო იყო ხუარაზ-
მელთაგან, რამეთუ მანდატურთუხუცესი შანშე იყო ანისს და ამირ-



სპასალარი ავაგ ბიჭინის, ეგრეთვე ვარამ გაგელი, პერნი და კახნი, სომხითარნი, ქართველნი, თორელნი, შავშნი, კლდექელეხუაღი ტაოელნი — ყოველნი სიმარტეთა შინა ცხოვნდებოდეს“ **სინჯლიქითქა**

ეს იყო ამიერი სამეფო, სადაც ქართველნი ნიშნავს ქართლის მკვიდრს. შდრ: აქვე 1652, სადაც „ქართველნი“ ნიშნავს საქართველოს მკვიდრს და არა მხოლოდ ქართლის მკვიდრს.

ისევე როგორც აფხაზნი იხმარებოდა ორგვეჯი გაგებით: დასავლეთ საქართველოს, ანუ აფხაზეთის-მკვიდრი და საკუთრივ აფხაზეთის მკვიდრი, — ასევე ქართველნი იხმარებოდა მთელი საქართველოს მკვიდრის მნიშვნელობით და საკუთრივ ქართლის კუთხური მნიშვნელობით.

საინტერესოა, რომ ქართულ ძეგლებში არსად აფხაზეთი დას. საქართველოს მნიშვნელობას არ სცილდება და ქართლს, აღმ. საქართველოს არ მოიცავს, მაშინ როცა ქართლი, ქართველი ხშირად მთელ საქართველოს მოიცავს (მ—2, 1. ფურც. 27).

58. **ქცა II, ე. ა. 183**

რუსუდანმა ჯალალის წინააღმდეგ მთელი საქართველოს ჯარი გამოიყვანა. მათ შორის იყვნენ ავაგ ამირსპასალარი, შანშე მანდატურთუბუცესი, ვარამ მსახურთუბუცესი თავიანთი სადროშო ჯარებით, ე. ი. სომხებით; ასევე აქვე იყვნენ „ყოველი იმერი სამეფოს“ ჯარები, კერძოდ, აფხაზები, ჭიქები: აქვე იყვნენ ოსნი, დურბუჯნი და ყოველნი მთიულნი. ომი მოხდა ბოლნისის ხევში. „იძლივნეს სპანი შეფისანი“ და ავტორი ამბობს: „მოხედნა ღმერთმან რისხვით ნათესავსა ქართველთასა“-ო.

ამით ჩვენი ავტორი იმას აღნიშნავს, რომ მთელი ეს საქმე უპირველეს ყოვლისა იყო „ქართველთა ნათესავის“ საქმე, რამდენადაც საკითხი შეეხებოდა ქართველთასახელმწიფოებრიობას. საქართველო ჩვენი ავტორის წარმოდგენით მრავალეროვანი ქვეყანაა, მაგრამ ის მაინც ერთიანი ქვეყანაა საქართველოა, სადაც ქართველთა ნათესავი არის განმსაზღვრელი ძალა... (მ—2, 1. ფურც. 28).

59. **ქცა II, ე. ა. 18611**

მონგოლები საქართველოს შემოესივნენ. „მჭუნვარენი განსაცდელნი აღიძვროდეს საქართველოსა საზღვართა, უკეთურებისათვის მკვდრთა ქართლისათა“... მონგოლებსო „მის-



ცნა ღმერთმან ნათესავნი ქართველთანი მოსასრელოდ მსგავსად ძეთა ბენიამენისთა“...

ყველა სამივე შემთხვევაში ქართლი, საქართველო ნათესავნი ქართველთანი (= ქართველი), ნახმარია ფართო გაგებით: მკვდრნი ქართლისანი აქ ნიშნავს საქართველოს მკვიდრთ, ხოლო ნათესავნი ქართველთანი იგივე საქართველოს შეილებია.

იქვე 187: „იქმნა ცა ყოველი სოფელი ქართლისა ოკრად“.

ამ წიგნური გამოთქმის (სოფელი) მიუხედავად სოფელი ქართლისა სწორედ იმ ფართო გაგებითაა ნახმარი.

ქართლი — საქართველო (მ—2, 1. ფურც. 29).

60. ქცა II, ქ. ა. 190, 191, 215

ქართლი კუთხური გაგებით: ქართლის მკვიდრნი; და აქვე ამავე გვერდზე (190¹⁵⁻¹⁶) „ქართველთა მთავართაგანი“ ნიშნავს საქართველოს მკვიდრს. ასე რომ ქართველის ორგვარი შინაარსით ხმარება ცხადია: კუთხური და ფართო შინაარსით.

აქვე, 215^{9,10}

ქართლი კუთხური გაგებით: კობტას თავს შეთქმულებმა „დადევს პეშმანი ქართლს შეკრებისა“.

აქვე ქართველნი ქართლელის გაგებით: კობტას თავს იყენენო მთავარნი „ჰერ-კახნი, ქართველნი... მესხნი და ტააელნი“ (მ—2, 1. ფურც. 37).

61. ქცა II, ქ. ა. 208

მონგოლებმა მთელი საქართველო დუმნებად დაყვეს. „ესრეთ განაჩინეს თათართა, და განიყვეს საქართველო, და წარვიდეს ბრძოლად აღმუთს, და ქართველნი თანა — წარიტანეს“...

ესაა ყოველი საქართველო და ეს „ქართველნი“ არიან ამ ყოველი საქართველოს მკვიდრნი, იმიერნი თუ ამიერნი. ამ „ქართველნი-ში“ იგულისხმება, ბუნებრივია, როგორც ცოტნე დადიანი და რაჭის ერისთავი თავიანთი დუმნებით (აფხაზიდან მარგველამდე). ისევე ვარამ გაგელი თავისი სომხითარებით, აგრეთვე ეგარსლან ბაქურციხელი ჰერ-კახ-კამბეჩანით და შანშე თავისი და ავაგის მამულთ ე. ი. შაჰანშას ქვეყანა (ანი-სი) და სივნიეთი, ე. ი. სომხეთი.



ასე რომ სახელმწიფოებრივი თვალსაზრისით, ესაა საქართველო, ხოლო მისი დუმნის თავები ესაა მისი გარნი საქართველოსანი და ამ საქართველოსანი — ესაა საქართველო.

და ასეთი ვაგებით ქართველნი აქ ხშირად გვხვდებამ: 208, 209, 210, 211, 212 (მ—2, 1. ფურც. 36).

62. ქცა II, ტ. ა. 230₁₇

ულუ დავითი ბათო ყაენმა შეიწყალა, „პატივსცა მეფესა, და წარმოაგლინა სამეფოდ ქართლად. და ვითარ მოიწია ჰერეთს, მიეგებნეს ყოველნი წარჩინებულნი სამეფოსა მისისანი, ხოლო თორღუა შეშინებული უკუდგა პანკისს“...

ულუ დავითის სამეფო კი, ჩვენ ვიცით, იყო ლიხთამერი ქვეყანა, რომელშიაც, სხვათა შორის, შედიოდა როგორც კახეთი, ისე ჰერეთი.


ასე რომ აქ ქართლი ნახმარია ლიხთამერი სამეფოს შინაარსით (მ—1, 2. ფურც. 33).

63. „მესხური მატიანე“ (XVI ს.). § 87

ოსმალები მესხეთს იპყრობდნენ. 1578 წელს ყვარყვარე ათაბაგი მიიტყუეს და სტამბოლს გაგზავნეს. 1579 წელს მარტში ყვარყვარე სამშობლოში დაბრუნდა. „ლთის წინაც შეურცხუშნელი კაცთანაც ფალავანი დაეცა ხუანთქართანა-და ქართველობით გამოეშუა, მისი საბაჟტონოს წყალობაჲ ექნა... და მარტში მობრძანდა“ („სამხრეთ საქართველოს ისტორიის მასალები XV—XVI ს.“. ქრ. შარაშიძე, 168).

იმავე მატიანეში იმავე წლებში მომხდარი ამბების მოთხრობისას აღნიშნულია: „ენკენისთუშს ერთს იმერელნი შეიბნეს (ოსმალებთან, — ნ. ბ.) და გაიმარჯუშს და ქართველნი და ერეკლე (მუხრანბატონის ძე. — ნ. ბ.) ენკენისთუშს ათს შეიბნეს და სრულად ამოსწყუიდეს“. (§ 58, გვ. 170).

ამ ორი მავალათიდან კარგად ჩანს ცნება „ქართველი“-ს ორი მნიშვნელობა: 1. „ქართველი“ ესაა ქართლის მკვიდრი და პირისპირებით მესხთან, კახთან, იმერელთან და სხვ. მეორეს მხრით „ქართველი“ ესაა „საქართველოს“ მკვიდრი, პირველ შემთხვევაში „ქართველი“ ტომობრივი სახელია (სადაურობა?), მსგავსად იმერე-



ლი, რაჭველი, მეგრელი, მეორე შემთხვევაში ქართველი კულტურული ცნებაა. „ქართველისაგან“ არ წარმოქმნილა ცნება „ქართველი“ არამედ პირუკუ: ცნებისაგან „ქართლი“ იწარმოება „ქართველი“ ისევე, როგორც ეგრისაგან მეგრელი, იმერისაგან იმერელი, რაქისაგან რაჭველი და ა. შ.

ამავე დროს „საქართველოსაგან“ კი არ იწარმოება ქართველი, არამედ პირუკუ ქართველისაგან იწარმოება საქართველო... ერთი სიტყვით სულ სხვადასხვაა დამოკიდებულება „ქართველისა“ „ქართლთან“ და „საქართველოსთან“.

ქართლი ეთნოგრაფიული ცნებაა ისევე, როგორც ეგრისი, იმერეთი, კახეთი, მესხეთი... საქართველო — კულტურულ-პოლიტიკური. ასეთი „ქართველისათვის“, ე. ი. კულტურული ინდივიდუალობის მქონებელი ერთეულის წარმოქმნისათვის მიმდინარეობდა ბრძოლა, უკეთ ასეთი ერთეულის წარმოქმნას გულისხმობდა პროცესი, რომელიც მიმდინარეობდა VI—IX საუკუნეებში („ქართველობა“). ეს იყო ქართველობის დადგინების პროცესი, ეთნოგრაფიული ქართველის (სადაური) კულტურული ინდივიდუალობის მქონებელ ქართველად გადაქცევის პროცესი (რელიგიური გამოყოფა სომეხთაგან, მირონის კურთხევის შემოღება, საკუთარი მარტვილობის გაჩენა, საბანისძის პროპაგანდა, ქართული ენა, დაფარული წმინდა ნინოს „აღმოჩენა“, ყოველმხრივი შემზადება დიდი ბრძოლისათვის, ბერძენთაგან განთავისუფლებისათვის ქალკედონიტობის შენარჩუნების პირობებში... შემდეგ: ანდრიას მოღვაწეობის ვერსიის შექმნა, გიორგი მთაწმინდელი (და სხვები) და რუის-ურბნისის ძეგლის წერა, გელათის აკადემია). ეს იყო ერთეული კულტურის დადგინების დიდი პროცესი, კულტურული ქართველის დადგინების პროცესი (აქვე შემოდიოდა და სულ უფრო და უფრო დიდი მნიშვნელობისა ხდებოდა „ვეფხისტყაოსნის კულტურა“ შემდეგ შოთას კოდექსში განსახიერებელი...) ასეთი „ქართველი“ ჩამოიკვეთა განვითარებული ფეოდალური ურთიერთობის დასაწყისისათვის.

ლეონტი მროველი ერთი ამ კულტურულ მოღვაწეთაგანია. მის წინაშე იგივე პატრიოტული ამოცანა იდგა, უკეთ, მას იგივე პატრიოტული მოტივი ამოქმედებდა: ქართველი ხალხის კულტურული დადგინების საკითხი სხვა მეზობელ კულტურულ ხალხთა გვერდით.



ლეონტის მოღვაწეობის დროს ქართველ ხალხს ეროვნული დადგინებისათვის ბრძოლის მიძიმე გზა უყვე გამოვლილს. უყვე კარგა ხანი იყო, რაც „ქართველი“ კულტურული ხდარიყო და მასში იგულისხმებოდა არა მხოლოდ ეთნოგრაფიული ქართლის მკვიდრი. უყვე გიორგი მერჩულემ ამ ასი წლის წინ (X საუკუნის შუაზედ) განსაზღვრა ქართლის და ქართველის არა-ეთნოგრაფიული, ე. ი. ახალი შინაარსი: ქართლი ეწოდებოდა არამარტო საკუთრივ ეთნოგრაფიულ ქართლს და ქართველი, მაშასადამე, ეწოდებოდა არა მარტო საკუთრივ ეთნოგრაფიულ ქართლის მკვიდრს, არამედ „ქართლი“ ეწოდებოდა გარკვეული კულტურის მატარებელ ქვეყანას, სადაც ეს კულტურა ენაზე წარმოებდა, ხოლო ქართველი, მაშასადამე, ეწოდებოდა ყველა იმას, დამოუკიდებლად სადაურობისა, ვინც ამ ქართული კულტურის შვილი, ვინც ამ ქართული კულტურის მატარებელი იყო (მ—2, 3, ფურც. 26—28).

64. ვახუშტი, აღწერა, 59, 176_ა

„ხოლო დამჩხერლოდამ ტფილისამდე, მტკვრის კერძო მთამდე, არს ნაყოფიერი, ბრინჯ-ბამბას გარდა ყოველნი მარცვალნი, რომელნი აღვსწერეთ, ხილნი და ვენახნი მრავალნი; ღვინო აქაური უმჯობესი ყოველისა ქართლისა, და უმეტეს ატენური ყოველთა საქართველოს ღვინოთა“.

ქართლი და საქართველო. ნათლად არჩევს ქართლისაგან (ყოველი ქართლისაგან) საქართველოს. და ვახუშტის საქართველო სულ სხვა ნიშნით ხასიათდება, ვიდრე მერჩულეს ქართლი. ვახუშტის საქართველოში ქართველნიც ცხოვრობენ, სომეხნიც, მაჰმადიანნიც, მთიელნიც, ბარელნიც. თითოეულს თავისი ქცევა-ზნე აქვს... ქცევა-ზნით ზოგჯერ ქართველები და სომეხები ერთნაირნი არიან, მთიელები ურთიერთს ჰგვანან ქცევა-ზნით, ბარელები ურთიერთს (თუმცა მაჰმადიანნი ელნი სხვაობენ). ქცევა-ზნე უცვლელი არაა, ქართველთ შემორკვეიათ ყიზილბაშური, ოსმალური წესი...

ვახუშტის საზომია: „ხოლო რაოდენნი ქვეყანანი ანუ ადგილნი დავსწერენით — მთათა, ბართა ანუ კავკასთა შინანი — საქართველოსანი, გარნა თუ აქვთ ზოგთა ენა სხვა, თვისნი საკუთარნი, არამედ წიგნი არცა ერთსა რომელსამე აქუს, თვნიერ ქართულის წიგნისა საკუთრად“.



რა თქმა უნდა, იგულისხმება წიგნი სამოქალაქო ურთიერთობაში, თორემ სხვას რომ თავი დავანებოთ სტრუქტურული და მაკმიადიანებს საეკლესიო წიგნი ხომ თავისი ჰქონდათ (წიგნი: მკითხველ ფურც. 60).

[კვირი კაკთლი]

1. ქცა I, ლეონტი 822

ქართლოსის ცოლმათ „გარდაბოსს მისცა ხუნანი და უჩინა საზღვარი: აღმოსავლეთით მდინარე ბერდუჯისი, დასავლით ქალაქი გაჩიანი, და სამკრით მთა პირველ ქსენებული, და ჩრდილოთ მტკუარი“.

ბერდუჯის მდინარე თუ აწინდელი დებედაა, მაშინ გაგი ქართლში აღარ აღმოჩნდებოდა, რადგან გაგი არავითარ შემთხვევაში არ იგულისხმება ბერდუჯის აღმოსავლეთით (მ—2, 3. ფურც. 178).

2. ქართლის პიტიახში, რომელი „ქართლის“ იგულისხმება, მთელი იბერიის, თუ რაღაც გარკვეული ტერიტორიის, რომელსაც „ქართლი“ ეწოდებოდა? ისიც ხომ შეიძლებოდა, რომ ეს ქართლი სპარსეთის მთავრობის მიზანდასახულობის მაჩვენებელი ყოფილიყო?

ცურტავისათვის დამახასიათებელი (რეალური) ისაა, რომ ამ ქალაქსა და პერეთს შორის სხვა რაიმე აღმინისტრაციულ-პოლიტიკური ტერიტორია არ იგულისხმება თუ არ საპიტიახში. ე. ი. თუ ცურტავი გაჩიანის საერისთავოში იყო, მაშინ ხუნანის საერისთავოც პიტიახშის სამფლობელოში ყოფილა. ცურტავი ამ მხრით შეიძლება აგარაკშიც ყოფილიყო, შეიძლება ბოლნისშიც ყოფილიყო, შეიძლება სამშვილდეშიაც ყოფილიყო, ან კიდევ სხვაგან აწინდელ სომხით-საბარათიანოში, სადაც პიტიახშის უფლება ვრცელდებოდა. მაგრამ ჩვენ შეგვიძლია ამ შესაძლებლობათა შეზღუდვა სხვადასხვა გზებით: სანადირო ქალაქი (გაჩიანი — ცურტავი. მაშინ სახელი ცურტავი სომხური *guram*-ისაგან ნაწარმოები არაა...), ახტალა (აქ ალბათ საეპისკოპოსო კათედრის არსებობიდან და საზაფხულო სადგომიდან (აგარაკი) გამოდიან), ბოლნისი (აქაც საეპისკოპოსო კათედრის არსებობიდან გამოდიან, *guram*-ი აქაც მიუღებელი აღ-



მოჩნდებოდა), სამშვილდე (აქ უფრო პიტიახშისათვის შეხატვის რეზიდენციიდან თუ გამოდიან, მაგრამ ამავე მოსაზრებით შეიძლება ხუნანშიაც გვექებნა: ისიც პიტიახშის რეზიდენცია იყო საფიქრებელია).

საზაფხულო ადგილი, საეპისკოპოსო ადგილი, პიტიახშის ადგილსამყოფელი. მაგრამ თუ ეს სახლის ეპისკოპოსი იგივე ქვეყნის ეპისკოპოსია, მაშინ საქმე ერთბაშად ადვილდება: ამ დროს ჯერ კიდევ აგარაყის საეპისკოპოსო კათედრა არ არსებობდა და იგი ვახტანგ გორგასალმა დააარსა. რჩებოდა ამ ქვეყანაში ბოლნისის ეპისკოპოსი, რომელიც, თუ ეს იგივე სახლის ეპისკოპოსია, საგულევებელია, რა თქმა უნდა, ბოლნისის მიდამოებშივე, გამოდის მაშინ, რომ ბოლნისი იყო იგივე ცურტავი (ბოლნისი რე როგორც დმანისი ბოლანი, დაბანიდან არის ნაწარმოები. ანი ძველი ფენის ნაშთია, სი მეორადი...), ან ეს ცურტავი სადღაც აქვეა ახლოს (6. 4, ფურც. 11).

3. ქცა 1, ლეონტი, 28₁₈

ფარნავაზიო ზამთარს ატარებდა გაჩიანს, ე. ი. საზამთრო ადგილი იყო მეფეთა.

თამარიც ხომ ზამთრობით დასოს სტოვებდა და სომხეთში მიდიოდა. ნადირობდა, ამოთა თამაშითა (ბ. ე. მ.), რა თქმა უნდა, თუ ამ გაჩიანს (სანადირო ქალაქს) რაიმე კავშირი აქვს ცურტავთან (და სომხური წყაროებით, თითქოს, აქვს), ის (ცურტავი) არ შეიძლება იყოს ცივთან (*გურა*) რაიმე კავშირში... ის ისეთივე შეიძლება იყოს მხოლოდ (ტერმინი) როგორც მრავალი სხვა სიტყვა — სახელი — ავი თუ — ვი სუფიქსით რომაა ზანავი, თელავი, ბნავი (მ—2, 19, ფურც. 97).

4. ძველი სომხური გეოგრაფია გუგარქის ქვეყანაში გულისხმობს (ერემიანი...) მთელ ზოლს იბერიასა და სომხეთს შორის ძორაგეტიდან მოკიდებული ვიდრე კლარჯეთამდე... და კი არ დაფიქრდება ავტორი (ერემიანი), რომ ასეთი ქვეყანა არ შეიძლება. რა ნიშნით ხასიათდება ეს გუგარქის ქვეყანა? როგორი საპიტიახშო იყო ასეთი უცნაური ქვეყანა? როგორი ერთობა იყო ის ეთნიკური, გეოგრაფიული, ადმინისტრაციული?... (მ—2, 4, ფურც. 45).



5. გარდაბანის ლოკალიზაციას პრინციპული მნიშვნელობა აქვს.

თუ ამ გარდაბანში ის ქვეყანა იგულისხმება, რომელსაც ლეონტი გვაუწყებს, ეს იმას ნიშნავს, რომ არაბთა მფლობელობის ხანაში, VIII—IX საუკუნეებში, „სომხთი“ ჯერ კიდევ არ ერქვა ქვემო ქართლის ამ კუთხეს (რაც, ჩვენ ვფიქრობთ, უამისოდაც იგულისხმება).

ასევე საეპეოდ ხდის „სომხთის“ არსებობას ქვემო ქართლის რომელიმე კუთხის შესატყვისობით ის ცნობა, რომ გუარანს (IX ს.) „დაბუყრა ჯავახეთი, თრიალეთი, ტაშირი და აბოცი, და არტანი“ (257).

მაინცდამაინც ტაშირი და აბოცი იმ სამშვილდის (და გარდაბნის?) საერისთავოში შედიოდნენ, რომელიც გვიან სომხთად იწოდებოდა... (მ—2, ფურც. 29).

6 ქცა I, ლეონტი, 127

„ხოლო ოდეს პირველ გამოვიდა ხაზართა მეფე და მოტყუენნა ქვეყანანი, რომელნი ზემოთ დამიწერიან, და გარდავლო მთა კავკასია. და იყო ძე მისი სახელით უბოს, და მისცა ძესა აფსსა ტყუე სომხთისა და ქართლისა“...

ეს „ქართლი“ ქართლოსიანთ ქართლია (და ამ ქართლის ტყვეებში შიდა ქართლის ტყვეები არც კი იგულისხმება, იმიტომ, რომ შიდა ქართლი ამხელად ხაზართა მიერ მორბევას გადაურჩა).

ეს სომხთი ჰაოსის წილი ქვეყანაა: ხაზარებმა „წარტყუენეს ქუეყანა თარგამოსიანთა და შემუსრნეს ყოველნი ქალაქნი არარატისანი და მასისისანი და ჩრდილოსანი“... (11).

ასევე გვ. 152

სპარსთა მეფემ ქაიხოსრო „მოვლო ყოველი სომხთი და ქართლი, მოტყუენა ყოველივე“ (მ—2, 3. ფურც. 164).

7 ქცა I, ლეონტი 2921

ფარნაჯომის წინააღმდეგ ქართლის ერისთავები (უმრავლესნი) შეითქვნენ. სომეხთა მეფეს უხმეს. „მაშინ სომეხთა მეფე ყოვლითა ძალითა მისითა წარმოემართა ქართლს... ხოლო ერისთავნი ქართლისანი განდგომილნი მიეგებნეს სომეხთა მეფესა ტაშირს... ხოლო ფარნაჯომ მიეგება მუნვე ტაშირს“...

ტაშირი ქართლშია. (მ—2, 4. ფურც. 84).

„და მასვე უამსა (იგულისხმება ბაკურ მეფის დრო) იყო მზარეულები ხ ი თ ს კაცი ერთი, შვილი მ თ ა ვ ა რ თ ა, სახელით ვასქენ. და ესუა მას ცოლი, მთავართა შვილი, რომელსა ერქუა შუშანიც, ასული ვარდანიის“.

ჯუანშერის ეს „სომხითი“ გასარკვევია... ჩეულებრივ ეს ავტორი „სომხითს“ გარკვეული მნიშვნელობით ხმარობს — არმენია. აქ კი ეს ცხადად არ ჩანს... უფრო საფიქრებელია, თითქო, რომ აქ ქართლის სომხითს გულისხმობს ავტორი (ვასქენი აკი ქართველთა მეფე ბაკურმა დასაჯა). ვასქენ არშუშას ჰე ხომ „ქართლის“ პიტიახში იყო... ჟუანშერს რაღაც არეგია, ან შეიძლება, შუშანიის მარტვილობის რაღაც სხვა ვარიანტი ჰქონდა ხელთ... (სამწუხაროდ ი. აბულაძეს ამ ფაქტისათვის ყურადღება არ დაუთმია)...

შეიძლება „სომხითი“ აქ მართლაც ჟუანშერის გლოსა იყოს: მან იცოდა, რომ ეს ამბავი ქართლის იმ ნაწილში მოხდა, რომელსაც მის დროს სომხითს უწოდებდნენ... და უწოდებდნენ, საფიქრებელია, პოლიტიკურ ნიადაგზე: ჟუანშერის დროს ქვემო ქართლს „სომხითი“ ერქვა (სომეხი კვირიკიანები სამშვილდარ-ძორაყვრტელები...). როდის შეერქვა გაჩიანის და გარდაბნის ქვეყნებს ასეთი სახელი, ჩვენ არ ვიცით. მაინცდამაინც შუშანიის მარტვილობით ამ მხარეს ეს სახელი არ ერქვა. იქ „ქართლი“ იყო და ამის ყველაზე ცხადი მოწმობაა ბოლნისი მისი ქართული წარწერებით.

ასე რომ შუშანიის მარტვილობის მოწმობა („ქართლი“) სარწმუნოა. უნდა მხედველობაში მივიღოთ, რომ V—VI საუკუნეებში ჯერ კიდევ არ არსებობდა იმის პირობა, რომ ქვემო ქართლს კონფესიურ ნიადაგზე სომხითი სწოდებოდა. „სომეხი“ და „ქართველი“ მაშინ ჯერ კიდევ კონფესიურად ურთიერთისაგან არ განსხვავდებოდნენ და მათი განმასხვავებელი ნიშანი მხოლოდ ენა იყო. ასე რომ სამშვილდე — ხუნანს იმ ძველ დროს თუ სომხითი ერქვა, ეს იმის მოწმობა იქნებოდა, რომ აქ სომხურენოვანნი, ე. ი. პოსიანები ცხოვრობდნენ. მაგრამ ამას მხარს არ უჭერს ბოლნისი... თუმცა ისიც დადგენილი ფაქტია, რომ ამ ქვეყანაში ორი ენა იყო (მამასადაძე, ქართველების გვერდით სომეხებიც მოსახლეობდნენ)... ეპისტოლეტა წიგნი ამას მოწმობდა, მაგრამ ეპისტოლეტა წიგნიდან ისიც უცილობლად ჩანს, რომ ამ ქვეყანაში ქართლის პოლიტიკური ხელისუფლება და ქართლის კათალიკოსის სამწყსოა, სა-



ეჭვოა, რომ ასეთ ვითარებაში ამ ქვეყანას „სომხითი“ სწოდებოდა: სომხურენოვანი მოსახლეობის გვერდით ენოვანი მოსახლეობაც იყო (ეპისტოლეთა წიგნი და პოლიტიკური და საეკლესიო ხელისუფლება ხომ ქართლისა იყო... მამ რა საფუძველზე უნდა სწოდებოდა ამ ქვეყანას იმ დროს „სომხითი“?..

ქართველები ჰაოსის ნათესავს იმთავითვე სომხებს და მათ ქვეყანას სომხითს უწოდებენ. ქართლის ერთ ნაწილში ძველი დროიდანვე (არტაქსია...) ჰაიური ენის მოსახლეობაც ჩანს ქართულის გვერდით.

ამ ქვეყანას „ქართლი“ ეწოდება (შუშანიკი...), ის ოფიციალურად ქართულენოვანია, და „სომხითი“ მას, უნდა დავუშვათ, გვიან შეერქვა იმ ნიადაგზე, რომ აღრეფეოდალურ ხანაში აქ სომეხთა უპირატესობა დამყარდა, რაც კერძოდ სომეხ კვირიციანთა სამეფოს დაარსებაში გამოიხატა (ახბატი, სანაინი, წოფი, ხოვორნი...). ამის შედეგად იყო, რომ ქვეყანას სომხითი ეწოდა; თუ არ ასე, როგორ უნდა გავიგოთ, რომ ჰაიები ამ ქვეყანას გუგარქს, ქართლს, კანგარს და რაგინდარას არ ეძახიან და არც ერთხელ არ მოიხსენიებენ არც ქართული „სომხითით“ არც სომხური ჰაისტანით. „ჩრდილო მხარენი“ არამც და არამც ამ ქვეყნის ეთნიკური განსაზღვრა არ არის და ასეთი წმინდა გეოგრაფიული ტერმინით აღნიშნავენ, საფიქრებელია, ამ ქვეყანას იმიტომ, რომ ქართლის ამ ქვეყნისათვის საკუთარი სახელი არ აქვთ: მას არმენია არა ჰქვიან იმიტომ, რომ აქ არმენია არ არის (ჩანს ესმით, რომ ამ ქვეყნის ქართული სახელი „სომხითი“ არმენიას არ ნიშნავს), იციან, რომ ეს არის ქართლი, ქვემო ქართლი ან „ქვენა სოფელი“, ხოლო მათთვის კი „ჩრდილო მხარე“. (ხომ არ შეიძლება, რომ ჩრდილო მხარენი იყოს დაპირისპირება ასეთივე აღწერილობით გეოგრაფიული ტერმინისა „ქვენა სოფლის“ — მაგრამ ერქვა კი ასეთი სახელი?..) (მ—2, 2. ფურც. 18—20).

9. ქცა I, მატეანე ქართლისა, 257₁₅

„ხოლო ვუარამ განუყვნა ქუეყანანი ძმათა თვისთა აღარანასეს და ბაგრატს და აბოცი განუყო ცოლის ძმასა თვისსა სომეხთა მეფესა“.

ხომ არ არის ეს ფაქტი იმის დასაწყისი, რომ ჩნდება ტერმინი „სომხითი“? (მ—2, 2. ფურც. 28).



„აფხაზეთი“, „კახეთი“, „სამცხე“, „ტაო“ და „ქართლი“ ერთი და იგივე ოდენობის ცნებაა, ყველა ერთნაირი „ქვეყანაა“, რომელთაგან ზოგს საკუთარი პოლიტიკური ორგანიზაცია აქვს, მეფე ჰყავს თუ კურაპალატი, ან ქორეპისკოპოსი, ზოგს კი საკუთარი პოლიტიკური ორგანიზაცია არ აქვთ, მაგალითად, სამცხეს, ქართლს...

იგულისხმება, რომ ყველა ესენი ერთი სამყაროა სხვა ასეთივე „ქვეყნებთან“ ერთად (ჯავახეთი, ჰერეთი, კლარჯეთი...) და იბრძვიან ურთიერთ შორის. ეს მეფენი ცდილობენ დაიპყრონ ეს „ქართული“ ქვეყნები. საინტერესოა, რომ მებრძოლი მხარეები „შინ“ დაუნდობელნი არიან: კახეთმა ჰერეთი გადაყლაპა და ქართლის ხელში ჩაგდებას ცდილობს, აფხაზეთი ქართლს იპყრობს, კახეთს სამეფოს გაუქმებას და ქვეყნის შემოერთებას დაჟინებით ცდილობს. ამავე დროს მიიწევს თრიალეთ-სამცხე-ჯავახეთისაკენ, ხოლო „ქართველთა მეფენი“ ხომ კიდევ მეტის ენერგიით იბრძვიან „ქართლსა ზედა“, ვიდრე სხვა მათი მოძმენი. მაგრამ ამ კონცერტში შემორევნიან „სომეხნიც“, რომელნიც, როგორც ცალკე ეთნიკურ კულტურული ერთეული, გამოდის კავკასიის სამყაროში. სომეხებიც იბრძვიან „ქართლსა ზედა“, რაც იმის უდავო მოწმობაა, რომ ამ ბრძოლის უმთავრესი მამოძრავებელი ძალა ამ ქვეყნების მატერიალურ ურთიერთობაშია საძიებელი და რომ ეთნიკურ-კულტურული იდეები მეორეხარისხოვანი მოვლენაა. სომეხ-ქართველთა შეხების ვრცელ არეზე საუკუნეთა განმავლობაში მიმდინარეობდა ეს მეტოქეობა ქართველ და სომეხ ფეოდალური კულტურის მესვეურთა შორის ურთიერთის ქვეყნების დაუფლებისათვის, ვიდრე ბოლოს, XII საუკუნეში, არ დაისვა საკითხი თავისებური უნიის შესახებ, როცა საქართველოს პოლიტიკური ძლიერება და ქართლის შეღწევა სომხეთში მეტად შორს იყო წასული (ანელი, კარელი, ვალაშკერტელი, დიდი სომხითისა მიტროპოლიტი...).

მაგრამ ასე არ იყო იმ თავში და სომეხთა მეფენი ამიერკავკასიის „სომეხთად“ გაერთიანებას არანაკლებს ენერგიით, და ხშირად წარმატებით, ცდილობდნენ, ვიდრე მათი მოქიშპე ქართველი ფეოდალები. ვანანდის სომეხ-ქართველთა მეფენი, ჰერეთის მწვალებლობა, „სომხური“ ტაო ამ ბრძოლის სხვადასხვა ეტაპებია, ისევე როგორც დავით ტაოელი ბაგრატიონის ქართველთა და სომეხთა კურაპალატობა...

ასეთ კონტექსტში გვაქვს საფუძველი, ვიფიქროთ, თუ რა ში-
დაგზე შეიძლება იყოს წარმომადგენელი ქართული ქვეყნის
გარდაბანის სახელი „სომხითი“ იმ გავებით, როგორც ეს ქვეყნის
საუკუნეებში ესმოდათ გარკვეულ ეთნიკურ-კულტურ-
ული ერთეულისადმი მისი მიკუთვნების ში-
ნაარსით (ამდენადვე, ჩვენ აქ არ ვსვამთ საკითხს თვით ტერმი-
ნი „სომხის“ წარმომადგენლისა და მისი ოდინდელი შინაარსის შესახებ).
ჩვენ რეალურ ისტორიულად ის მიგვაჩნია, რომ ეს ქვეყანა შუა საუ-
კუნეებში „სომხითად“ იწოდებოდა იმიტომ, რომ ის შინაარსეულად
ისეთივე „ქვეყანად“ მიაჩნდათ, როგორც პაოსიანთ სომხითი, ე. ი.
„სომხური სკულს“ ხალხით და ეს დამოუკიდებლად იმისაგან, რომ აქ
„ქართლი“ იყო. ქართულ-სომხურ ფეოდალურ საზოგადოებათა მე-
ტოქეობის ნაკვალევად გამოიყურება ეს „ქართლის სომხითი“ (კლასი-
ციური მოწინააღმდეგე), რომელსაც, როგორც საფიქრებელია, საშუალო
საუკუნეებში შეერქვა ეს სახელი ჰალბატ-სანაიანით, წოფ ხოქორ-
ნით, მაგრამ ბოლნის-წულრულაშენით, სამშვილდით, „ვრაცდაშ-
ტით“, ბრდაძორის სტელით... (მ—2, 3. ფურც. 119—120).

11.

ქცა I, მატიაწე, 2962

ფადლონი ქართლს მტრობდა. „და ვიდრე ყრმადა იყო ბაგრატ,
შეკრბეს ლაშქარი ამის სამეფოსანი, იპირნეს ლიპარიტ და ივანე
აბაზას-ძე; მოვიდა დიდი კვრივე, რანთა და კახთა მეფე, და ვით
სომეხთა მეფე, და ჯაფარ ამირა ტფილელი, რამეთუ ესე ყო-
ველნი პირობითა კვრივესითა შეკრებულ იყვნეს ეკლესს ფადლონს
ზედა“.

იქვე, 2979

„მას ქამსა (ე. ი. XI ს. 30-ანი წლები) იყო მეფე კახეთს გაგიც
ძე დავით სომეხთა მეფისა სამშვილდარისა და
ძორაკერტელისა, დისწული კვრივესი“.

ამრიგად სომეხთა მეფე ძორაკერტთან ერთად სამშვილდესაც
დაპატრონებია და „სომხითიც“, ბუნებრივია, გაჩიანის ქვეყანასაც
შეერქვა...

პირველად ამ ქვეყნის სამხრეთ-დასავლეთის საზღვარი აბო-
ცი გვარამ მამფალმა განუყო სომეხთა მეფეს...

უნდა თვალი გავდევნოს როგორ თანდათან მოიწვეს სომეხთა
პოლიტიკური მფლობელობა გარდაბან-გაჩიანის და რანის ტერი-

12. ქცა I, მატთანე, 300—301

ანისი ბაგრატი დაიჭირა და მარიამ დედოფალმა შიგ თავისი მოხელეები შეაყენა (299). შემდეგ ლიპარიტის საქმით ბაგრატი და დედამისმა ანისი დაკარგეს. ჩანს ისევე ბერძენთა ხელში გადავიდა (300).

ლიპარიტ და ბაგრატი ომობენ, ლიპარიტს ბერძენთა განძი და ტახტის მადიებელი დემეტრე ახლდნენ.

„და იყვენეს თანამდგომ ლიპარიტისსა კახნი ძალითა მათითა, და დავით სომეხთა მეფე ძალითა მისითა“.

ასე იყო სასირეთის ომში (301) ასევე იყო არყის ციხის ომში (301).

ეს „სომეხთა მეფე“ დავით იგივე სამშვილდარ-ზორაკერტელია და აქტიური მონაწილე ბაგრატისა და ლიპარიტის შორის ომისა, ისევე როგორც კახთა მეფე... ეს დავით სომეხთა მეფე ანისში არ მეფობს, არც დეინში ესაქმება მას. ჩანს, მისი სამეფო სომხთი ამ ქვეყნების გარეთაა. ესაა სამშვილდისა და ზორაკერტის ქვეყანა (მ—2, 2. ფურც. 25).

13. ქცა I, მატთანე, 307₁

ალფარსლან სულტანმა ბაგრატი მეფეს „სთხოვა დისწული ცოლად. და მიიქცა სულტანი ანისად, შემუსრა და წაიღო ანისი, მოსრნა და ტყუე ყვნა ურიცხუნი სულნი, და წარვიდა ქუეყანად თვსად სპარსეთად. და ანისი წარუღო ბერძენთა და მისცა მანუჩას, ძესა აბულასვარისსა.

ხოლო დისწული ბაგრატისი, რომელსა ითხოვედა სულტანი, იყო ძმისწული სომეხთა მეფისა კვრივესი. სთხოვა ბაგრატი და არ მოსცა სომეხთა მეფემან. მიუგზავნა ბაგრატი მოციქულად დიდძალად ერისთავი ვარაზ-ბაკური გამრეკელი. იბირნა კაცი სომეხთა მეფისანიცა, და სამშვილდეს შემომავალი სომეხთა მეფე კვრივე და ძმა მისი სუმბატ შეიპყრეს ქუეშის ჭალასა, და აცნობეს ბაგრატს. და წარვიდა კვატურელთათ მსწრაფლ, და მოგუარნეს პეროზილნი კლდეკართა ქუეშე. სთხოვა სამშვილდე და არა მოსცეს, რამეთუ ერთი ძმა მათი აღარნასე შესრულ იყო სამშვილდეს. ხოლო მიიყვანეს სამშვილდეს



და ამართეს ძელი, და გასუეს სომეხთა მეფე კვრიკე სამ დღე; ^{ით-}ხოვეს მშვდობა და მოსცეს სამშვლდე. ხოლო მოსრულ იყვნენ ^{ქუნი}ერისთავნი სომეხთა მეფისანი: ლუკის ერისთავი და ^{ქუნი}ადლევედა და მოსცემდა სამთა ციხეთა სუმბატ, ძმა კვრიკესი: ოფრეთს და კოშქსა და ვარზაქარსა. ხოლო შეეწყალნეს ბაგრატ მეფესა: მისცნა და უთავისუფლნა ყოველნი ციხენი თვნიერ სამშვლდისა; და არც სხუანი ციხეთა-უფალნი, კაცნი დიდებულნი შემოუშვნა, არამედ სამშვლდე ოდენ იურვა სახლად თვსად, და ეგრეთვე მონებდეს სომეხნი“.

ანისის სამეფო აღფარსლანმა დაიბყრა და განძელ ამირას აზულსოვარის ძეს მანუჩარს მისცა. მაშასადამე, კვრიკე „სომეხთა მეფეს“ ანისის ქვეყანასთან ხელი არ აქვს. უნდა ვიფიქროთ, რომ ეს კვრიკე სომეხთა მეფე არის შვილი დავით სომეხთა მეფისა, სამშვილდარ-ზორაეკრტელისა (ნახე სომხური მასალა!). სამწუხაროდ აქ დასახელებული ციხეები დადგენილი არ არის გარდა სამშვილდისა და ოფრეთისა, რომ შეიძლება ოდეს „სომეხთა მეფის“ საბრძანებელის უფრო ნიშანდობლივ მოხაზვა.

ერთი უცილობელია: ტფილისის საამიროს აღმოსავლეთ-სამხრეთით აკრავს ქვეყანა სამშვილდე-ზორაეკრტისა, რომელსაც სომეხთა მეფე ფლობს. სომეხთა მეფის ეს ქვეყანა მეორე მხრით ესაზღვრება ბაღვაშის სამფლობელო თრიალეთს (საეფთვივ თრიალეთის გარდა, ბაღვაშებს ჰქონდათ მანგლის-ხევი და სკვრეთი). მესამე მხრით სომეხთა მეფის სამფლობელო ესაზღვრებოდა განძის საამიროს...

ამრიგად ხუნან-სამშვილდის საერისთავოთა დიდი ნაწილი სომეხთა მეფის სამფლობელო შექმნილა, „სომხითი“ შექმნილა (პოლიტიკურად მაინც).

(დავითვა ლორე აილო, „სომეხთა მეფე“ გახდა... თამარი გარდაიცვალა „აგარათა სომხითისათა“, ე. ი. ზემო ტაბახმელას ანუ კოხორს). (მ—2, 2. ფურც. 23—4). ✓

14. ქცა I, მატიაზე ქართლისა, 312₂

XI ს. სამოციანი წლები იყო. ავტორი მოგვითხრობს ფადლონისა და ბაგრატ მეფის ბრძოლის ეპიზოდს.

ამ მოთხრობიდან არა მარტო ისა ჩანს, რომ რუსთავი ციხეა („ხოლო თავსად აღიხუნა ციხენი რუსთავი, ფარცხისი, აგარანი, გრიგოლ-წმიდანი, ქავაზინი“...) ე. ი. რომ ამ ციხეს რუს-



თავი ერქვა და არა რიშაყალა, როგორც ამას პ. ინგოროს-
ვა ჰგონებს, არამედ ისიც ჩანს, რომ ეს ციხეები თბილისის
საამიროში იგულისხმებიან, თბილისის საამიროს ქვეყანაში
ყანაში შედიან. თითქო ისე ჩანს, რომ ყველა ეს ციხე ჩაბარდა ბაგ-
რატს, როგორც კი თბილისი ჩაბარდა...

რუსთავი ისეთვე მიმართებაშია აქ ნა-
გულისხმევი თბილისთან, როგორშიაც ფარცხისი, აგარანი,
გრიგოლწმიდანი, ქაეზინი... (წიგნი 5, ფურც. 98).

15. ქცა I, ც-ბა დავითისი, 318₂

„ამისა შემდგომად მოვიდა სულტანი მალიქ-შა, მოადგა სამ-
შვლდესა და წარილო, და ივანე ძე ლიპარტიისი ტყუე ჰყო, მოაოც-
რა სომხითი და წარვიდა“.

ამავე ამბავს მოგვითხრობს მატთანე ქართლისაჲს ავტორი
(316—317) — „და მოვიდა სულტანი, და მოადგა სამშვლდესა, და
წარულო სამშვლდე, და ტყუე იქმნა ივანე თავითა, ცოლითა და შვი-
ლისშვილითა და ყოველთა აზნაურთა დედაწულითა, და დაიჭრა
სამშვლდე სულტანმან: და მუნ დგომასა მოარბია ქართლი. წა-
რილო ტყუე და ნატყუნავი ურიცხვ, და შეიქცა გარე“.

ამრიგად სამშვლდეს მისი ქვეყნით ერთი ავტორი სომხითს
უწოდებს, ხოლო მეორე (ასევე თანამედროვე) უწოდებს ქარ-
თლს. არაა საფიქრებელი, რომ ამ ტერმინში — „ქართლი“ —
აქ „სომხითს“ გარდა სხვა ქართლი იგულისხმებოდეს. სულთანს
რომ სომხითს გარდა სხვა ქართლი მოეოკრებინა, დავითის ისტო-
რიკოსი (რომელიც იცნობდა მატთანე ქართლისას) ვერ დაავიწრო-
ვებდა ამ ცნებას და „ქართლის“ ნაცვლად „სომხითს“ ვერ დაწერ-
და და თუ მან მატთანე ქართლისას „ქართლი“ „სომხითად“ აღნიშნა,
ეს იმიტომ, რომ სულთანმა ქართლის ის კუთხე მოარბია, რომელ-
საც „სომხითი“ ეწოდებოდა.

ესაა სწორედ „ქართლის სომხითი“ (მ—2, 3,
ფურც. 186).

16. ქცა I, ც-ბა დავითისი, 331₁₄

„ხოლო ვიდრე ამა ეამდამე ქალაქი ტფილისი, რუსთავი და
სომხითი და ყოველი სამშვლდე და აგარანი თურქთა ჰქონდეს“. თუ
სიმონ ყაუხჩიშვილას დადგენა სწორია: „ყოველი სამშვლდე“
(და არა სომხითი ყოველი), მაშინ გამოდის, რომ „სამშვლდე“

იხმარებოდა მთელი ამ ქვეყნის აღსანიშნავად. მაგრამ ეს ადგილი სათუთა: ACMM ვარიანტები, სხვადასხვა წაკითხვის შესაძლებლობასაც გულისხმობენ: „...რუსთველში...“
ყოველი სამშვილდე და აგარანი თურქთა ჰქონდეს... (მ—2, 7. ფურც. 77).

17. ქ"ცა I, ც-ბა დავითისი, 335₁

„ამასვე წელსა (1118 წ.) აღიღო სომხითისა ციხე ლორე. და მასვე წელსა, ივლისსა, აღიზუნა აგარანი, მეორესა დღესა, ცისკარს. რამეთუ პირველცა ესე ციხე აეღო ბაგრატს, პაპასა მისსა, გარნა სამ თუე ბრძოლითა...“.

საფიქრებელია, რომ ავტორი „სომხითში“ გულისხმობს „აგარანსაც“ (მ—2, 2. ფურც. 15).

18. ქ"ცა I, ც-ბა დავითისი, 335₁

1118 წ. „ამასვე წელსა აღიღო სომხითისა ციხე ლორე. და მასვე წელსა, ივლისსა, აღიზუნა აგარანი“.

აქაც დადგენა სათუთა: სომხითისა თუ სომხითს. თუ სიმონ ყაუხჩიშვილის არჩევანი სწორია, მაშინ ლორეს განსაკუთრებული მნიშვნელობა იქნებოდა ხაზგასმული. სომხითში მრავალი ციხე იყო, მაგრამ ლორე ყველაზე მნიშვნელოვანი იყო... (მ—2, 7. ფურც. 78).

19. ქ"ცა I, ც-ბა დავითისი, 337₁₅

დავითმა ჯარი გაიმრავლა, ყივჩაყები მოიწვია „და იწყო რბევად სპარსეთისა, შარვანისა და სომხითისა დიდისა“...

საქმე ისაა, რომ ქართლის სომხითი დავითს უკვე შემოერთებული ჰქონდა. მაშასადამე სარბევად აქ სხვა სომხითი იგულისხმება: დიდი სომხითი = Armenia magna.

ამჟამად ჩვენი ავტორი ურთიერთისაგან ასხვავებს ორ სომხითს: დიდი სომხითი და ქართლის სომხითი (მ—2, 2. ფურც. 14).

20. ქ"ცა I, ც-ბა დავითისი, 340₁₆

დავითის წინააღმდეგ თურქებმა შეერთებული ლაშქრობა მოაწყვეს... სულთანმა „უბრძანა თურქმანობასა სადაღაცა ვინ იყო,



დამასკოთ და ჰალაბითგან ამოღმართ. ყოველსა მკედრობად...
 ძლებელსა, ამით თანა ათაბაგსა განძისასა მისითა ძალითა ფარქოცხსა
 ველთა სომხითისა ამირათა...
 შიხლიძისა

ეს „სომხითი“ ის „დიდი სომხითია“, რომელსაც დავითი არბევდა (337), რადგან განძელ-ტფილელ-დმანელნი „სომხითი“ არაა (ერთადერთი დმანისია საეკვეო, მაგრამ იქ ერთი „ამირა“ იყო — თუ იყო — და არა ამირანი). (მ—2, 2. ფურც. 13).

21. ქცა I, ლაშას დროის მემატიანე, 365₁₃

„პერეთი, სომხითი, ტაშირი, ჯავახეთი, ქუენა არტანი და (ზენა) არტანი ამათსა მეფობასა შინა აშენდა, და ტაოს ნაპირნი“.

ტაშირი სომხითისაგან გამოყოფილი ჩანს. დავითის ისტორიკოსი კი ლორეს სომხითში ასახელებს.

თითქო საფიქრებელი ხდება, რომ პოლიტიკურ სომხითში რამოდენიმე ეთნოგრაფიულ-ეთნოკური ერთეული იყო (აბოცი, კანგარი, ტაშირი, სომხითი, სამშვილდე...). გამოდის, რომ „ქართლის სომხითი“ ფართე შემკრებლობითი ცნება იყო (მ—2, 2. ფურც. 9).

22. ქცა I, ლაშას დროის მემატიანე, 369₂₂

თამარი გარდაიცვალა „თუესა იანვარსა თორმეტსა, დღესა ოთხშაბათსა, აგარათა სომხითისათა, ქრონიკონსა ოთხას ოცდამუდსა. დამარხეს ახალსა მონასტერსა გელათს“.

როგორც ბასილი ეზოს მოძღვარი მოწმობს, თამარი გარდაიცვალა აგარათა ციხეს (ქცა II, 144), ხოლო ისტორიანი და აზმანით თამარი მიიყვალა „ქმელსა დგომასა შინა“ (იხ. ჩემი „ავარანი“).

თითქო უდავოა, რომ ლაშას მემატიანე აგარანს სომხითში გულისხმობს ე. ი. ტაბახმელას... (მ—2, 2. ფურც. 8).

23. ქცა II, ისტ. აზმ. 99₁₆

თამარიო „უამ გარდელიდიან აფხაზეთს და განაგიან საქმენი მანდაურნი, და მოინადირიან კეთილი იგი სანადირო-გეგუთი და აჯამეთი. მერმე გარდმოვიდიან ქართლს, სომხითს, და დადგიან დურს“. დვინს ER, დვინს cel.

„ღურის“ ადგილმდებარეობა გაურკვეველი; „ქართლი“
კუთხური მნიშვნელობით.

გაურკვეველია აქ სომხეთის მნიშვნელობაც. თუ ქვეყნის სომხეთია, მაშინ ღურიც აქვეა სადღაც, ხოლო თუ სომხეთში აქ სომხეთი იგულისხმება საციოხავე დვინი მართებულია.

ისტორიკოსი აქვე განაგრძობს, რომ ღურს მდგომ მეფესთანაო „მოვიდიან ხარაჯითა განჯელნი და აღმართ-ქალაქნი. გაზაფხულ აღმოვლიან სომხითი, მოილიან ხარაჯა ნახუქველთა; და წარვიდიან კოლას, თავსა არტანისასა, და მუნით მოილიან ხარაჯა კარნუ-ქალაქით და ეზინკით და სხუათა გარემოსა ქალაქთა“.

აქ უკვე სომხეთი ქართლის სომხითი არაა და დიდსომხეთს ნიშნავს, როგორღაც ეს, რომ ერთ აბზაცში „სომხითი“ ორი ქვეყნის მიმართ იხმარება? შეიძლება ზემოთაც იგივე დიდი სომხითი იგულისხმება და ღურის ნაცვლად უნდა დვინი? ან, შეიძლება, განსასხვავებლად დიდი სომხითისაგან პირველ შემთხვევაში „ქართლის სომხითი“ ეწერა? (მ—2, 1. ფურც. 103).

24. ვახუშტი, აღწერა, 45

„ნახიღურს ქვეით, ქციის ამიერ და იმიერ კიდესა, სახლობენ ელნი მოპმადიანნი, მოხარკენი და მოლაშკრენი მეფისა. არამედ ბაიდრის სულთანნი, რომელი დასხნა შასეფიმ ავღავეარს, ქვეით ნაჯბადინამდე და ეკლესია ნაზარა სოფლამდე. ხოლო ადგილსა ამას პირველ ეწოდებოდა წყალთა — შუა და აწ ბაიდარი“.

საიდან იცის, თუ რა ეწოდებოდა პირველ? უნდა ვიფიქროთ, ეს ცვლილება ტოპონიმებისა შედარებით ახალი საქმეა და ტრადიცია ჯერ კიდევ ცოცხალია (წიგნი 8, ფურც. 30).

25. ვახუშტი, აღწერა, 47.

„კიკეთს ქვეით, ქვესა შინა, არს მონასტერი კაბენისა. ყოფილ არს დედათა, გუნბათიანი, შეენიერი, აწ არს ზუცის სამარ. აღაშენა მეფემან თამარ. სამკრით, მას ზემორ, არს ციხე აზეულასი და აწ კოყრისა, თხემსა ზედა კლდისასა, ამ ციხის სამკრით არს სასახლე მეფისა კოყორი. აღაშენა პთ მეფემან როსტომ, უმეტეს ეს მეფემან გიორგიმ და ეს მეფემან ვახტანგ. დგებოდნენ ზაფხულს მეფენი“.

ვახუშტი ისე ფიქრობს, რომ ეს ტოპონიმი გაჩნდა შემდეგნაირად: იყო ციხე აზეულასი. ამ ციხის სამკრთო მეფეებს სახლე ააშენეს კოჭორი და ამიერიდან ციხესაც სახელად კოჭორი ერქვა: ციხე კოჭორისა.

ვახუშტის არ აინტერესებს თვით ტოპონიმი კოჭორი, რომელიც, უნდა ვიფიქროთ, ძველადაც არსებობდა, ვიდრე მეფე როსტომ იქ სასახლეს ააგებდა.

და ეს მართლაც ასე იყო: კოჭორი იხსენიება XIV (?) საუკუნის საბუთში.

კოჭორი-ქვა ჭვარი (?) (წიგნი 8, ფურც. 39).

სომეხები თბილისსა და სომხითში

ვახუშტი, აღწერა, 54

ტფილისშიო „მსახლობელნი არიან ციხესა და სეიდაბადს სპარსნი მოჰმადიანნი, ხოლო ციხეს გარეთ უფროს სომეხნი და მცირედ ქართველნი, ქცევა-ზნითა ქართულითა, სახლნი ნაშენნი არიან ქვა-ტალახითა და ვალესილი გაჯითა, ზოგთა სპარსთ რივისა, ზოგთა ქართული“.

ამრიგად ტფილისელი სომეხნი ხასიათდებიან „ქცევა-ზნითა ქართულითა“. მაშასადამე განსხვავება ტფილელ სომეხებსა და ქართველებს შორის მხოლოდ სარწმუნოებაა. მათი ენა რომ ქართულია ეს ცნობილია (კორესპონდენცია, დოკუმენტები, ბეჭდები, უცხოეთში მათი კვალი — ეპიტაფიები და სხვ.), მაგრამ „სომეხობაც“ რომ კარგად ახსოვთ, ესეც ცნობილია (უცხოელი მწერლები, ფარსადან გორგიჯანიძე, მდივნები, ფეოდალები, ქართული ფეოდალური თვალსაზრისათ „სომეხი“ = ვაჭარი). სომეხური ეკლესიის როლი სომეხთა დამაგრების საკითხში... განსხვავებული საქმიანობა (ვაჭრობა) ამ დამაგრების საფუძველი..

ძველი ფენა „სომეხური“, თანდათან შემოხვლა არმენებისა. ყალიბდება ქართლის სომხითი („სომხითარი“, განსასხვავებლად სომეხთაგან სჭირდებათ...). შეიძლება მართლაც იყოს (მაინცდამაინც საინტერესოა) ვახუშტის მოსაზრება, რომ ახპატ-სანაინი ქართველ მეფეთა მიერ აშენებულა... და საერთოდ დამაბნელებელია ეს „უპყრავთ სომეხთა“.



„ხოლო არიან კაცნი თრიალელნი მოსილნი, ვითარცა კეველნი, სიმენე — ჰაეროვნებითაცა ეგრეთის, გარნა ესენი უმჯობესნი ყოვლითა“.

ყველა ეს სომხითი, ტაშირი, აბოცი, დბანის — კევი და თრიალეთი ერთიმეორეს გვანან მიინცდამიინც შეთვის ზღით. მათ შორის ის განსხვავებაა, რომ ზოგან სარწმუნოებით სომეხნი არიან (აბოცი, ტაშირი), ზოგან უმრავლესობა არის სარწმუნოებით სომეხნი (სომხითი), ზოგან უმრავლესობა სარწმუნოებით ქართველთანი არიან (დბანის კევი და, უნდა ვიფიქროთ, თრიალეთი) საერთოდ ნარევი მოსახლეობაა სარწმუნოების თვალსაზრისით.. (დამაფიქრებელია ვახტანგ გორგასლის მოღვაწეობა: ეპისკოპოსების დასმა ბოლნისში და აგარაკს..).

ვახუშტის აღნიშვნა სომხითის მიმართ „ქცევა-ზნითა ქართულითა“ გამოწვეულია იმით, რომ ამ ქვეყანას სომხითი ჰქვიან, ე. ი. იგივე სახელი, რაც საკუთრივ სომხითს. აი ამ საკუთრივ სომხითისაგან განსასხვავებლად აღნიშნაეს მეცნიერი ამ მომენტს, ე. ი. ვახუშტის სურს სთქვას, რომ ქართლში მოსახლე სომეხები „ქცევა-ზნითა ქართულითა“ არიან, ე. ი. ესენი იგივე ქართველები არიან, ოღონდ სარწმუნოებით არიან განსხვავებულნი (= სომეხნი). ვახუშტი, ვგონებ, პირველია, ეროვნული ნიშანი რომ სხვა შემოაქვს ვიდრე სარწმუნოება (წიგნი 8, ფურც. 22, 27).

26. ერი — მსოფლიო კაცი (საბა); ეროსანი-ყმიანი (საბა).

ნახე საბას ერანი, რომ „სომხითს ერანად უწოდენ მრავალ-გვარობისათვის და მრავალ-თესლობისა“.

ეს იმიტომ ხომ არა, რომ „სომხითში“ ოდესმე ერები ცხოვრობდნენ, ეგების აქ იყო „მოქცევაჲ ქართლისაჲს“ არიანი (საბას განმარტება კი წარმოადგება „ერი“ს მრავლობით რიცხვის წარმოდგენით: — ერ-ანი).

რანი მიღებულია (ისევე როგორც ისკანდერ) არრანი-საგან. იყო არანი (ირანი, ერანი). არაბებმა არანი (ალბათ მეორე ასო რ ისეთი ბუნებისა იყო, რომ რედუბლიცირებულად ისმოდა) არრანად გაიგეს, ე. ი. არ ართრონად მოეჩვენათ და დარჩა



რ ა ნ ი. სხვებმა კი არაბებისაგან შეითვისეს. ქართველებმა კი ძველი ფორმა შემოინახეს არიან ქართლი (მ—2, 19. ფურც. 152).

27. საპიტიახშო წალკაში ეს ქართლის პიტიახშეშის სადგომია, ე. ი. არმაზის ხეველების... უძველესი ტრადიცია...

ბილინგვას პიტიახში არის „ქართლის“ პიტიახში (და მისი სახელისუფლო არაგვიდან ფარავნამდე), ისევე როგორც „ქართლის ერისთავი“ (მ—2, 3. ფურც. 152).

28. ქცა I, მატიაზე ქართლისა, 258₁₃, 14

„და შეიპყრნა ლიბარიტ ქვეყანანი თრალეთისანი, ალაგო ციხე კლდეკართა და იპატრონა დავით ბაგრატის ძე.“

ეს ფაქტი IX საუკუნის მეორე ნახევარშია ნაგულისხმევი, მაგრამ ამის ანალოგონი ჩვენ ჯერ კიდევ არჩილის დროიდანვე გვაქვს (თუმცა იქ კალმახელებს არაეინ უპატრონებიათ).

ფეოდალური ურთიერთობის კლასიკური მაგალითია მთავარი ციხესაბაგებს და ამით ქვეყანას „შეიპყრობს“. ჩანს ქვეყანას „ციხე“ არ აქვს უკეთ, მას დაუყარგავს, მას მოშლია საკუთარი ციხესიმაგრე... ხომ წარმოუდგენელია, რომ იმ ძველ დროს მას (ქვეყანას) თავისი ციხესიმაგრე არ ჰქონოდა: უსიმაგრო (უციხო) ქვეყანა შეუძლებელია. მაშ, გამოდის, რომ ქვეყანას რაღაც დროს ასეთი სიმაგრე მოშლია... და მართლაც, ქვეყნების ზრდა-განვითარებისას ის ძველი ციხე-გალავნები (სიმაგრეები) სულ უფრო და უფრო მოუხერხებელნი, საფიქრებელია, ხდებოდნენ მთელი ამოდენა (გამრავლებული) მოსახლეობისათვის... ეს ციხესიმაგრეები სულ უფრო და უფრო ვიწრო წრის, მამასახლისის სახლის ადგილსამყოფელი ხდება და არა ქვეყნის თავდასაცავი, არამედ ქვეყანაზე საბატონო საშუალება ხდება... ამგვარად ქვეყნის ძველი ორგანული კავშირი სიმაგრესთან მოიშალა და ძველი თავშესაფარი მას (ქვეყანას) პოლიტიკურ მებატონედ დაუპირისპირდა... თანდათან ასეთი ციხე ფორმითაც შეიცვალა: ის ნაგებობა ახლა „ქვეყნის“ დაცვას უშუალოდ არც ითვისისწინებდა და პირველ რიგში ამ ქვეყანაზე პოლიტიკური ბატონობის იარაღი იყო „მთავრის“ ხელში.

მატიანე ქართლისა კლასიკური სიცხადით გვაცნობებს, რომ კაცხელმა ავანტიურისტმა შეიპყრა ქვეყანანი თრალეთისანი და ამ წარმატების შესანარჩუნებლად მან ააგო ციხე კლდეკართა, და არა ამ ქვეყნის დასაცავად...



ფეოდალური ციხეების პოლიტიკური ბატონობის პირობებში მხოლოდ რეალურად წარმოსადგენი, რომ ესა თუ ის სახეობა ახერხებს შეიპყრას ესა თუ ის ქვეყანა. აი მაგალითად ლიპარიტ გვეთვლება დიდგვარიანმა კაცხელმა (შეიძლება ქვაციხელ უფალ-მამასახლისის ჩამომავალი...), შეიპყრნა ქვეყანანი თრიალეთისანი. ეს ის დროა, როცა ქართლი საცილობელი ქვეყანა ხდება აფხაზთა მეფეებსა და აშოტ კურაპალატის მემკვიდრეებს შორის. ლიპარიტმა ქვეყანანი თრიალეთისანი აფხაზთა მეფეთა დაუხმარებლად და, შეიძლება ვიფიქროთ, მათი ნებისა და სურვილის წინააღმდეგაც „შეიპყრნა“. ახლა საკითხავია რა ძალით „შეიპყრა“ ეს შორი ქვეყანა ლიპარიტ მთავარმა. უნდა ვიფიქროთ, კაცხელ მთავარს, ისევე როგორც არგვეთის მთავრებს, დავითს და კონსტანტინეს, ან როგორც როსტომ ბიბილურს (ამას სამოცდაათი მოლაშქრე ახლდა) და ყველა ასეთ სხვა ბედის მაძიებელს საამისო ძალა მოსდევდა. „ერა“ ჰყავდა („ერისთავი“ იყო).

ვინ იყვნენ ეს ლიპარიტის ერი? უნდა ვიფიქროთ არგვეთელი პატრონი. ლიპარიტი ბედის საძიებლად იყო წამოსული, ახვე დროს თავის მკვდრ მამულს არ ეხსენებოდა და კაცხი (—ქვაციხე) თავის ძირეულ სამკვიდრო ქვეყნად ეგულებოდა. უპატრონო ქართლის დასაპყრად მოიწევდნენ ამ დროს არა მარტო აფხაზთ მეფენი, არამედ ტაო-კლარჯელი მთავრები (მაგრატ კურაპალატი, გუარამ მამფალი...), სომეხთა მეფენი, კახი მთავრები და სხვა უფრო მცირე ძალის მთავრები. ეს უკანასკნელნი დამოუცილებლად ბატონობაზე ახლა ვერ იოცნებებდნენ და მფარველებს („პატრონებს“) ირჩევდნენ. კაცხელი ლიპარიტ ხელმწიფობას ვერ დაიჩემებდა და ყმადნაფიცობის პირზე პატრონს ეძებდა (აი ისევე, როგორც ლეონ აფხაზთა ერისთავი იყო არჩილის მიმართ: საკუთარი სამკვიდრო ქვეყნით მოსული). ლიპარიტის რანგის მთავრები მრავლად იყვნენ ამ დროს ქართლში და მის სხვადასხვა კუთხეს „ქვეყნობით“ ფლობდნენ.

მაგალითად ძამელი მთავარი, კონსტანტინე — კახა, ქსნიისა და ლიახვის ხეობათა უფალნი, ტბელნი, ფხვენელნი, ბიბილურნი და სხვ. — ყველა ესენი ყმადნაფიცობის პირზე, ისევე როგორც ლიპარიტ, ყმობდნენ ქართლის დაჭერის ხელმწიფე-პრეტენდენტებს ზოგი ვის, ზოგი ვის (მაგალითად კონსტანტინე-კახა აფხაზთა მეფეს, ბიბილური კი, ტბელ-ფხვენელები აფხაზთ მეფეებს მტრობდნენ და კახ მთავრებს ირჩევდნენ, თრიალელი მთავრები ტაოელ მთავრებს ირჩევდნენ და აფხაზთა მეფეებს მტრობდნენ).



მაინც არგვეთელი მოლაშქრენი რა მოტრკით მოსდევდნენ
 კაცებელ მთავარს? ქვეყანანი თრიალეთისანი უძველეს დროს
 დიდად ცნობილი იყო (საძოვრები, გზები), თორის ხეობით
 ალოდ უკავშირდებოდა არგვეთს.. ლიპარიტმა „შეიპყრნა ქვეყანანი
 თრიალეთისანი“, ე. ი. თორ-გუჯარეთიც, გომარეთ-ბაშკიჩეთიც
 და კლდეკარ-მანგლისი... ასეთ საშოვარზე გამოსულ „ერისთავს“
 ადვილად გამოპყვებოდნენ არგვეთელი მოლაშქრენი. ესენი იყვნენ
 ლიპარიტის ერი, ყრმობისაყენ პირმიქცეული მოყიდულები (ეს
 ადრეფეოდალური ხანის რუსული дружина-ს მსგავსი სოციალ-
 პოლიტიკური მოვლენა უნდა ყოფილიყო).

იმისათვის, რომ ქვეყნის შეპყრობის სიმტკიცე გადმოგვეცეს,
 ავტორი გაბაზავს, რომ ლიპარიტმა ააგო ციხე კლდეკართა, ამიერი-
 დან ქვეყანანი თრიალეთისანი ამ ციხეს მოყიდებულნი, ამ ციხის
 მფლობელის მორჩილნი არიან.. ამავე დროს ეს ციხე ამ იწროთაში
 უდიდესი შემოსავლის წყარო — საბაჟო უნდა ყოფილიყო (არტა-
 ნუჯის მსგავსად).

ასე დაყოფილი იყო ამ დროის მთელი საქართველო საცი-
 ხისთავებად, ციხეში შემავალ ქვეყნებად, ციხეებად,—
 სამხედრო-ადმინისტრაციულ-პოლიტიკურ ქვეყნებად...

ძველად — კანტიკუნტად, არჩილის დროიდან კი ეს მოვლენა
 მსაიური ხასიათისაა. ახალი ხანაა; „ახალი ხანა“ არის იმით,
 რომ ასეთი საციხისთავო ქვეყნების გაჩენა საზოგადოებრივმა გან-
 ვითარებამ გამოიწვია. აწინდელი საზოგადოება შედგება მოქ-
 მედთა და მფლობელთაგან. ბედის მაძიებელი ბიბი-
 ლურ-ბადვაშები კი არ ქმნიან ამ ახალ ურთიერთობას, არამედ შე-
 იპყრობენ ისეთ ქვეყანას, სადაც ეს ურთიერთობა იმ დონემდეა
 განვითარებული, რომ პატრონი თავისი ერთ საჭიროა და გამართ-
 ლებულია, სადაც მათი ფუნქცია გაჩენილა. აკი ბიბილური იფრინეს
 დვალეთიდან, სადაც სოციალური უთანასწორობა არ იყო შემოსუ-
 ლი, სადაც საზოგადოება მოქმედებდა და მფლობელებად არ გამო-
 ყოფილიყო და მიიღეს ლარგვისში, სადაც ასეთი ურთიერთობა უკ-
 ვე შემოსული იყო და სადაც, ესაა განსაკუთრებით საყურადღებო,
 ბიბილურს გვერდში ამოუდგნენ ისინი, ვინც მფლობელთა მხარეს
 შეადგენდნენ ამ საზოგადოებაში (ხუციანდაბისძეები..). ე. ი. აქ
 შენიშნულია ის დიდი მნიშვნელობის ფაქტი, რომ მოსულ მფლო-
 ბელს ბოლოს და ბოლოს უთანხმდებიან ადგილობრივი მფლობე-
 ლობის პრეტენზიის მქონენი და უთანხმდებიან მოქმედთა დამორ-
 ჩილების ხარჯზე...



მოკლედ, საზოგადოება განვითარდა და იმ საფეხურზე ავიდა, როცა უფალი, პატრონი, ციხისთავი, ერისთავი (ერთი მარტყენის ფეოდალი) აუცილებელი გახდა. ასეთ პირობებში ეს პატყენის, სულ ერთია, ამ საზოგადოების წევრებიდან იქნებიან, თუ გარეთ მოსული დამპყრობლები...

„და შეიპყრნა ლიპარიტ ქუეყანანი თრიალეთისანი ალაგო ციხე კლდეკართა და იპატრონა დავით ბაგრატიის ძე“. ეს ქვეყანა თრიალეთი კი დაპყრობილი ჰქონდა გუარამ აშოტის ძეს-ბაგრატიონს. მასვე ჰქონდა დაპყრობილი ჯავახეთი, ტაშირი, აბოცი და არტანი. მაშასადამე ლიპარიტ კაცელმა ქუეყანანი თრიალეთისანი გუარამს წაართვა.

რას წარმოადგენდა ამ დროს ქუეყანანი თრიალეთისანი? იყო ის ერთი საგამგეო, თუ საგეოგრაფიო ტერმინილა იყო მხოლოდ? მაინცდამაინც თრიალეთი რომ რაღაც ერთეული იყო, გამოყოფილი ჯავახეთისა, ქართლისა, აბოცისა და ტაშირისაგან, ეს ცხადია, ოღონდ ეს იყო ისტორიული შინაარსის მხოლოდ ცნება, თუ ამ დროსაც რაიმე გამოიყოფოდა რეალურად, ეთნიკურად — ეთნოგრაფიულად, ადმინისტრაციულად.

ვახუშტი ამ ქვეყნების აღწერისას ვერაფერს უჩვენებს ასეთს (ნახე), მაგრამ ეს აღწერა რეაასი წლით შორაეს აღნიშნულ ამბებს.. სამწუხაროდ, ჩვენ საამისო ცნობები არ გავაჩნიათ.. ფაქტი კი ის არის, რომ ასეთი „ქვეყნები“ თავის საზღვრებში არსებობდა და არც ადვილად იშლებოდა ეს საზღვრები. მაგალითად, როცა ბაღვაშებმა ქართლის გაღმა მზარე მიიტაცეს, ამით საკუთრივ თრიალეთის ქვეყნის საზღვრები არ შეცვლილა (და ასე იყო ყველა ეს ქვეყანა ერთხელ შემუშავებულ ეთნიკურ-ეთნოგრაფიულ, წარმოებით ერთეულ საზღვრებში)... იცვლებოდა, მაგალითად, ქართლი: ქართლოსის, მცხეთოსის, უფლოსის, ფრიადი ქვეყანა, მაგრამ ამავე დროს საკუთრივ ქართლი უცვლელი რჩებოდა... ამასვე ვიტყვი ეგრისის შესახებაც, აფხაზეთის შესახებაც... თუმცა პოლიტიკური ცვლილებანი და ეთნიკური ცვლილებანი ზოგჯერ ისეთი არსებითი იყო, რომ „ქვეყანაც“ ბოლოს და ბოლოს იცვლიდა თავის საზღვრებს, მაგალითად, „ქახეთი“ — ამ ქვეყანამ ბო მ სულ მოიცვალა ადგილი...

ასე რომ ქუეყანანი თრიალეთისანი ბაღვაშების დროს შესაძლებელია რამოდენადმე ეთნოგრაფიულ ერთეულს წარმოადგენდა, მაგრამ ახლა ეს მომენტი არ იყო განმსაზღვრელი, თრიალეთი ამ ქვეყანას ტრადიციით ერქვა, ხოლო მისი



ერთეულობა ცვალებადი შესაძლებელია ყოფილიყო (სახლურები
 თორსაც სწვდებოდა, საკუთრივ ქართლსაც და შეიძლება ექვეყნულნი
 ქართლსაც) საკუთრივ თრიალეთის ქვეყანა მაინც გამოიჩინებოდა.

ლიბარტი ბაღვაშის დიდი საქმე ის იყო, რომ მან ორგანი-
 ზება უყო ამ ახალ ქვეყანას: ფეოდალური ხანის
 თრიალეთს; შეიპყრა ისინი (ქვეყანანი თრიალეთისანი) და ერთ-
 სავამგეო ერთეულად აქცია: ააგო ციხე კლდეკართა,
 რომელიც ამიერიდან ამ სავამგეო ერთეულის ცენტ-
 რი იყო... (მ—2,7. ფურც. 16—20).

29. ქცა I, მატიაზე ქართლისა, 276—277

ბაგრატისა და რატ ბაღვაშის ურთიერთობა სამაგალითოა. რატ
 ბაღვაში ბაგრატის წინააღმდეგ ომით არ გამოსულა. ამიტომაც ის
 შერჩა თავის სამთავრო ქვეყანას. ამასობაში ბაღვაშებს სამფლო-
 ბელო მეტად გაეფართოებინათ, მათ ხელთ ევდოთ ციხე ატენისა
 (აფხაზთა მეფეების სადგომი...) „და ქართლისაგან მტკუარსა სამ-
 ხრით კერძო ყოველივე, თრიალეთი, მანგლისის-კევი, და სკვრე-
 თი“...

ბაგრატს, როგორც ჩანს, შეუწყნარებია რატ ბაღვაში კლდე-
 კართა ერისთავად. მაგრამ აგრე გაძლიერებული მთავარი ბუნებრი-
 ვია, „არა მორჩილობდა კეთილად ბაგრატ მეფესა“. საქმე, უძვე-
 ლია, იმაში იყო, რომ „კეთილად მორჩილობა“ სულ სხვადასხვანაი-
 რად ესმოდათ ბაგრატ მეფეს და რატ ბაღვაშს.. თრიალეთი და
 სხვა ბაღვაშს წყალობად არ მიუღია ბაგრატისაგან. მართალია, ბაღ-
 ვაში თრიალეთის ქვეყნის მკვიდრი მთავარი არ ყოფილა, მაგრამ
 მას ეს ქვეყანა არაეისვან წყალობად არ მიუღია. ბაღვაშთა წინაპარ-
 მა „ქუეყანანი თრიალეთისანი შეიპყრნა“ და პატრონიც თვითონ
 შეარჩია (აი ისევე, როგორც აფხაზთა მთავარმა ლეონ I). ასე რომ
 ის თავს მოხელე ერისთავად, დიდებულ-მოსაკარგავედ კი არ
 გრძნობდა, არამედ ყმაღნაფიცად და მხოლოდ ამ პირზე ეწადა
 „მორჩილება“. ბაგრატი კი ყმაღნაფიცებს, მთავრებს (ძამელი მთავ-
 რის მსგავსს) არ ითმენდა და მხოლოდ „მოსწრაფედ მორჩილებს“,
 ერისთავ-მოსაკარგავეებს სცნობდა. ეს იყო ის ახალრ,
 რაც ბაგრატს შემოჰქონდა.

ბაღვაში, მართალია, ერისთავი იყო, მაგრამ წარმოდგენაში (და
 საერთოდ იმ დროის დიდ აზნაურთა წარმოდგენაში) ერისთავი
 თუმცა მეფის მოხელე იყო, მაგრამ ყველა ერისთავი ერთნაირი მო-



ხელე არ უნდა ყოფილიყო: ერისთავი იყო ლეონ I-ის და ეთის-
 თავი იყო შულავერ-არტანუჯე შეწყალებული ადარნასე მტკიცის-
 ნიც... ის თავისი ქვეყნით მოდიოდა, თავის სამკვიდრს ქვეყნის
 შემოსილვნიდა, მეორე კი უსახლკარო, ბედის მამიებელი ლტოლ-
 ვილი იყო...

ბაღვაში თავის თავს იმ ყმადნაფიცთა კატეგორიას მიაკუთვ-
 ნებდა...

ბაგრატი კი ამ კატეგორიებს არ არჩევდა, მხოლოდ „მოსწრა-
 ფედ მორჩილთა“ ინსტიტუტს აღიარებდა. როგორც საფიქრებელია,
 სხვადასხვა სახედ მორჩილება იმ დროს არსებულა და ბრძოლაც
 ამის გარშემო მწვავე გაჩაღებულა. მთავრებს აღსასრული დაუდ-
 ვათ... ბაღვაში ბევრს ეცადა, მაგრამ უშედეგოდ. დავით კურაპა-
 ლატმა შვილობილს დაუდასტურა: „დაიმორჩილე ვი თ ა ც ა ს ა -
 ხ ე დ გწადიან“.

და ბაგრატმაც დაიმორჩილა ქედფიცხელთა მთავარი. დაიმორ-
 ჩილა ისე, რომ კლდეკართა ციხე ამიერიდან და თრიალეთის ქვე-
 ყ ა ნ ა მეფის ისეთივე შესავალი იყო, როგორც უფლისციხე, ან რა-
 გინდარა საერისთავო მისი ციხით.

ბაგრატი კლდეკართა ციხეს შემოადგა. ბაღვაშია საქმე წაგებუ-
 ლად ჩათვალა. გ ა მ ო ვ ი დ ა ც ი ხ ი დ ა ნ „და გამოიტანა შვილი
 მისი ლიპარიტ თანა, შევედრა ბაგრატ აფხაზთა მე-
 ფესა, და მისცა ციხე თვისი ბაგრატს, და ოვთ დაქ-
 და მამულსა თვისსა არგუეთს.“

ამიერიდან ქუეყანანი თრიალეთისანი ჩვეულებრივი საერის-
 თავო იყო და ლიპარიტ რატის ძე ბაღვაში ბაგრატ აფხაზთა მეფის
 მიერ იყო შეწყალებული თრიალეთის საერისთავოზე (მ—2,11.
 ფურც. 1—2).

30. ქეცა I, მატთანე ქართლისა, 3057

ლიპარიტ ბაღვაში დამარცხდა. მეფე ბაგრატმა „ქელთა აღი-
 ხუნა ლიპარიტეთგან ციხენი არტანუჯი და ყუელი, უფლისციხე და
 ბირთვისი“, და ბოლოს კლდეკარიც...

ისე გამოდის, რომ ლიპარიტს ამ საერისთავო ციხე-
 ე ბ შ ი ე რ ი ს თ ა ვ ე ბ ი ა რ ჰ ყ ო ლ ი ა, არამედ ციხისთავნი
 თავისი „ციხოვანებით“ (მ—2,7. ფურც. 44).

ბაგრატიმა ლიპარიტი დაამარცხა. ლიპარიტი საბერძნეთში წაიხიდა და ივანეც გაიქცინა. ზსახლდა. ბერად შედგა. მისი შვილები ნიანია და ივანეც გაიქცინა.

ბაგრატიმა ივანე „გამოიზიდნა და გამოიყვანა ამას სამეფოსა, და უბოძა მამული არ გუ ე თ ის ა და ქ ა რ თ ლ ის ა“...

ივანეს მამული ქართლში სად იყო? უნდა ვიფიქროთ, — თ რ ი ა ლ ე თ ი; გამოდის, რომ ჩვენი ავტორი კუთხური გაგებითაც თრიალეთს ქ ა რ თ ლ შ ი გულისხმობს.

თუ ეს გაგება სწორია, მაშინ გვ. 276-იც შეიძლება ასევე გავვიგოთ: „იყო მას ეამსა ერისთავად კლდე-ქართა რატი, და ჰქონდა ციხე ატენისა და ქართლისაგან მტკუარსა სამხრით კერძო ყოველივე, თრიალეთი, მანგლის-ტევი და სკვრეთი“. გამომცემელს ყოველივეს შემდეგ ორწერტილი უნდა დაესვა. ყოველივე რომ თრიალეთს ეხებოდეს მხოლოდ, მაშინ იქნებოდა ყოველი, ასევე საფიქრებელია, ყოველივე კი არა, არამედ „ყოველი“ იქნებოდა, ეს სიტყვა რომ იმ „მტკუარსა სამხრით კერძოს“ მიემართებოდეს, საიდანაც თრიალეთი, მანგლის-ტევი და სკვრეთი გამოირიცხულად იგულისხმება.

ასე რომ ჩვენი ავტორი ქართლში გულისხმობს თრიალეთს, მანგლის-ტევს, სკვრეთს... მაგრამ ხომ შეიძლება ეს „ვე“ ატენით იყოს გამოწვეული?...

შდრ. ლეონტი 24!! („შიდა ქართლი“)... (მ—2, 7. ფურც. 107).

„ჰქონდეს თრიალეთი და კლდე-ქარნი და მიმდგომი მისი ქუეყანა ლიპარიტს“...

„გარნა ორგულემა და სიძულილი პატრონთა გვარისაგან მოაქუნდა გონებითა“ (325_ა).

დავითმა ორგული ყმა დააპატიმრა ფიცით შემომტყიცა და განუტევა, „მითვე დიდებითა აღიდა და არა შეუცვალა“. ლიპარიტი არ გასწორდა. დავითმა ის კვლავ დააპატიმრა და საბერძნეთს გაგზავნა...

კლდე-ქარნი და მიმდგომი მისი ქუეყანა (მ—2, 7. ფურც. 73).



ბაღვაშები გადაშენდნენ. „აღიქსნა უსჯულოება მამულსა, მათთა მამულსა და მამული მათი აღილო მეფემან“...

კაცხის ქვეყანა დავითმა გელათს შესწირა, ხოლო თრიალეთი კლდეკართ სამეფოდ დაიჭირა.

ამრიგად ორი საერისთავო ქვეყანა — მუხრან-ხერკი და თრიალეთი სამეფონი გახდნენ, უკეთ ერისთავები ამის შემდეგაც იხდნენ ამ ქვეყნებში, მაგრამ არა მთავრობის პრეტენზიებით, არამედ მოსწრაფედ მორჩილნი ბრძანებდა.

ერთი სიტყვით კურსი გარკვევით აღებულია სახელმწიფოს უფრო მაღალი ტიპის გაერთიანებაზე.

მოხაზე სურათი: მუხრან-ხერკი, თბილისის საამირო, თრიალეთი, ჭავჭავთი....

(ეს იქნება სეფე ქვეყანა) (მ—2,7. ფურც. 75).

1110 წ.

„მოკუდა რატი, ძე ლიპარიტისი, კაცი ორგული... დასრულდა სახლი ბაღვივაშთა... არღარავინ დაშთა საყოფელთა მათთა მკედრი... და მამული მათი აღილო მეფემან“...

გამოდის თითქოს, რომ, თუ ამ ორგულს „მკედრი“ დარჩებოდა, მას მამულს ვერ წაართმევდნენ... ეს ნორმა შეეხებოდა არა ყველა „მამულს“, არამედ მხოლოდ გარკვეული ხასიათისას. მაგალითად ბაღვივაშთა იმ მამულს, რომელსაც მათ უკიდურეს ორგულობისასაც კი არ ართმევდნენ (კაცხის მამული). რაც შეეხება კლდეკარის (და შემდეგ სამშვილდის) მამულს, ეს სულ სხვა მამული ჩანს: აქ ბაღვივაშნი მოხელეები არიან (ერისთავები). მართალია, ესეც იწოდება მათ „მამულად“, მაგრამ ეს არის მათი „საერისთავო მამული“, რომელიც მათ ერისთავობასთან ერთად დაეკარგებათ ხოლმე, მაშინ როცა კაცხის მამული, სადაც მათი საძვალეა, მათ მოხელეობისაგან დამოკიდებელი ქონება არაა. ასე რომ არსებობდა ორგვარი მამული, არსებობდა ამათი გაიგივების ტენდენციები... ტენდენციები, საფუქრებელია, ერთიმეორის სრულიად საწინააღმდეგო... თანდათან იმარჯვებს ის ტენდენცია,



სახელო ქონებას რომ სამამულოდ აქცევს. მაგრამ ეს თანდათან და შედარებით ნელი ტემპით მიმდინარეობს. ცენტრალურ სუფლება (ისე როგორც ფეოდალებიც), ყოველგვარ საშუალებას იყენებენ ამის საწინააღმდეგოდ საშინაოს თუ საგარეოს: მონგოლები, სპარსელები...

აქ ჩვენ შემთხვევაში ლაპარაკია იმ მამულის მეფის მიერ დაპყრობაზე, ე.ი. ბეთაღალმაზე (კაცხის მამულზე)... საინტერესოა იყო თუ არა ამ დროს ჭერ კიდევ ცნება სახასო?.. (უნდა ყოფილაყო) „სეფე“... (წიგნი 4, ფურც. 16).

35. ნინოს ცხოვრებაში უეჭველად დამოწმებულია გზა ჭავჭავთიდან ქართლში მტკვრის დინებით: „გზა ძნელი“ და „ფიცხელი“, საკითხავია, რატომ არ ასწავლეს ნინოს მცხეთელმა მწყემსებმა ის მეორე და მოკლე გზა: მცხეთათრიალეთ-ჭავჭავთი, თუ ეს გზა კი არსებობდა? მართალია, ნათქვამია, რომ ნინო შეაშინა თოვლიანმა მთებმაო, მაგრამ ამას აღარ ეგუება მცხეთელ მწყემსების ყოფნა ჭავჭავთში ამ დროს, თუ არ დაეუშვებდით, რომ ეს მწყემსები იმავე გზით იყვნენ მოსულნი, როგორც მათ ნინოს ასწავლეს. ეს ამბავი ნაგულისხმევია გაზაფხულზე თუ უფრო გვიან? გაზაფხულზე მცხეთელ მეცხვარეებს ჭავჭავთში რა უნდოდათ? ან შეიძლება უკვე ზაფხულის პირი იგულისხმება? საფიქრებელი ხდება ამრიგად, რომ თრიალეთ-მცხეთის გზა არ იყო, ან ჩვენი მსჯელობის წინამძღვრები არაა რეალურ ისტორიული... საქმე ისაა, რომ ეს გზა — თრიალეთ-მცხეთა — გვიან ხანაში, ე.ი. X საუკუნიდან და შემდეგ ყოველად უეჭველია და თვით ნინოს ცხოვრებითაც თითქო, იგულისხმება: ნინოსა და მირიანის მიერ მოწვეულ ბერძენ მისიონერთაგან სიწმიადეთა დატოვება ერუშეთსა და მანგლისში უეჭველად გულისხმობს გზის მიმართულებას დასავლეთიდან მცხეთისაკენ...

ამავე გზას გულისხმობს დავით კურაპალატის ამოძრავება კახეთის დასასჯელად: ტაოდან გამოვიდა და თრიალეთს მოვიდა და აქედან აპირებდა კახეთში შესვლას. ამჟამად: დავითმა შიდა ქართლს გვერდი აუქცია და პირდაპირი გზით წამოვიდა ტაოდან მცხეთაზე, თრიალეთის გამოვლით. კიდევ უფრო მეტი ნიშანდობლივობით ეს მაგისტრალი ნაგულისხმევა ბაგრატ III-ის ლაშქრობაში ჭავჭავთ-თრიალეთიდან კახეთს...



ასე რომ ეს მაგისტრალური გზა არსებობდა X საუკუნეში, არსებობდა ის ამის შემდეგ მუდამ (სხვადასხვა მნიშვნელობით, ტერმინულ ტერმინად კი როგორც ცხერის გზა...)—ბაგრატ IV დიდგორის (დაბადებული მეფეთა, ომი დიდგორს (ვახუშტი 49). მაგრამ გვაქვს საფუძველი ვიფიქროთ, რომ ეს გზა არსებობდა გაცილებით უფრო ადრე ხანებშიც (ზემოთ რომ ტრადიცია უჩვენეთ ნაგულისხმევი გზით)...

ვიდრე ქართლი ისტორიულ-გეოგრაფიულად შესწავლილი არაა (ის მხოლოდ ახლა იწყება) ამ გზის დადგენა, მისი ქრონოლოგია, მისი ხასიათი და მნიშვნელობა ისევე, როგორც მისი წარმოშობა ან დაყრუება (გაიხსენე ჩემი დღიური 1933 წლისა — კლდეკარის შესახებ..) ნაადრევი სავარაუდო საუბარია.. (ქართლის შთის ისტორიულ-გეოგრაფიული ექსპედიციის ერთ-ერთი ამოცანა ესეც იქნება). თვით კლდეკარი როგორც ნაგებობა და დიდი პოლიტიკური მნიშვნელობის ციხე, თრიალეთის საერისთავოს ცენტრი ამ დიდ გზასთან დაკავშირებული მოვლენებია. გასაგები ხდება ამ გზის ეკონომიური მნიშვნელობა. და ეს კლდეკარნი რა საჭირო იყო, თუ აქ განსაკუთრებული დიდი მნიშვნელობის გზა სწორედ იმ მიმართულებით არ გადიოდა, რომლის შესახებაც ვსაუბრობთ: **ჭ ა ვ ა ხ ე თ — თ რ ი ა ლ ე თ ი ს — მ ა ნ გ ლ ი ს** (ალგეთი) — მცხეთა..

და ეს კლდეკარნი IX საუკუნეში ლიპარიტს (ქცა 258) კი არ გაუტანია, არამედ მან დაიპყრა ეს დიდმნიშვნელოვანი ქვეყანანი თრიალეთისანი და აავო ციხე მის შესავალში, სწორედ იქ, სადაც გადიოდა გვერდამუქცეველი დიდი მნიშვნელობის (სამხედრო-სტრატეგიულისა და ეკონომიურის) მაგისტრალი, მცხეთათრიალეთ-ჭავჭავთის გზა თავისი შტოებით (სამაქალოზე, კავთის ხეზე, ნიჩბისის წყალზე). კლდეკარნი ყველაზე მეტყველი სანდო მოწმობაა ამ მაგისტრალური გზის არსებობისა და ეს ნაგებობა (კლდეკარნი) შექმნილია აქ არა ლიპარიტ ბაღვაშის მიერ არამედ, საფიქრებელია გაცილებით ადრე. ლიპარიტის „დამსახურება“ ისაა, რომ მან სწორად შეაფასა ამ გასასვლელის მნიშვნელობა... როდის იქნა ვატანილი ეს გზა, როდის აივო (გაიქრა) კლდეკარნი, — ყველა ეს საბიებელია (კლდეკართა ტექნოლოგიური შესწავლა — საჭიროა გეოლოგი, არქიტექტორი — ამაში დიდად დაგვეხმარებოდა). ქართლის, ალგეთის, თრიალეთის ისტორიულ-გეოგრაფიული შესწავლა მოგვემდა ამის მეცნიერულ პასუხს...



რა თქმა უნდა, გათვალისწინებული უნდა იყოს გზის მართლმართლობის არა მარტო თეორიული მოსაზრებანი, გზის გატანის პრაქტიკული პროცესი (დაბეჭდვებს შორის, ტომეებს შორის, ქვეყნებს შორის...) არამედ კონკრეტულ ისტორიული ვითარებანი... და სხვ. (6,4. ფურც. 74—76).

[უილა კართლი]

1. ს. ჯანაშიამ მახელი თვალთ მიაკვლია, რომ აწინდელს, თუ საშუალო საუკუნეების შინა თუ შიდა ქართლს უძველეს დროს უნდა რქმეოდა „ზენა სოფელი“. მართალია თუ არა მისი სხვა დასკვნაც იმის შესახებ, რომ ზენა სოფელი აწინდელ ქვემო ქართლსაც უნდა რქმეოდა (ვფიქრობ, რომ ეს სადაოა), სულ ერთია ასეთი სახელი, ამ გამოთქმით „ზენა სოფელი“ — უნდა შეერქმია ქართული მეტყველების ხალხს (თუ ს. ჯანაშიას მოსაზრება სწორია, რომ სომხურ წყაროში — გეოგრაფიაში — დაცული სახელწოდება *ქსრთა აჯხარა* იგივე „ზენა სოფელია“, შეიძლება დაისვას საკითხი: რომელი რომლის თარგმანია ქართული სომხურისა, თუ სომხური ქართულის? სომხურის სასარგებლოდ გადაწყვეტას ზელს ის უშლის, რომ ძველ სომხურში ამ ქვეყანას — ქართლს — ჩრდილო მხარე ეწოდებოდა და არა ზემო მხარე. მაგრამ ეს არაა გადაულახავი წინააღმდეგობა: შეიძლება „ზენაც“ სწოდებოდა...).

მაგრამ თუ სომხურ ცნობას სხვაობად მოვუვლით (რომ ის სახელი ქართულის თარგმანია, რომ ის შეიძლება შეცდომის შედეგად იყოს, ე. ი. ქვემო ქართლის ზენა ქვეყანად გამოცხადება), და დაედასტურებდით იმას რომ „ზენა სოფელი“ მხოლოდ შიდა ქართლს ეწოდება — მცხეთის ზემოს (მცხეთის გამოკლებით, ე. ი. რებულას დასავლეთით კასპ-უფლისციხით. ასეთი რალაც სადღაც მეც შევნიშნე, რომ მცხეთის სამეფოში იმთავიდან არ შედიოდა ქვეყანა, რომელიც კასპსა და უფლისციხეს მოიცავდა, ე. ი. მცხეთის სამეფოს საზღვარი ამ მხარეზე რებულა იყო), რასაც გარკვევით უჩვენებს ზოგი ქართული წყარო და რასაც მოწმობს უფრო გვიანი ვაგებაც, მაშინ შეიძლება მეტად საინტერესო დასკვნაც მიგვეღოს (არ მიგვაჩნია დამაჯერებლად იმის უარყოფა, რომ ასეთი შერქმევა მცხეთიდან მომხდარყო, როგორც ს. ჯანაშია ფიქრობს): კარგად ჩანს მაშინ „ზენა სოფელი“ და „ქვენა სოფელი“.



შერქმევა ამ სახელისა — ზენა-ქვენასი — „ნეიტრალური“
სამშალო პუნქტიდან არის სავარაუდებელი. და იქ, ამ სახელისა
ქტ ში ამ დროს იყო ქართული მეტყველება.
ხოლო თუ სწორია სომხური წყარო, რომ ზენა სოფელი აწინდელ
ქვემო ქართლსაც ერქმევა, მაშინ ისიც სავარაუდებელია, რომ ეს
განსაზღვრა „ზენა სოფელი“ სომხურია, ე. ი. სახელი თარგმანია
(ნ.4. ფურც 42).

2. თითქო ნათელია ის გარემოება, რომ ლეონტი (და სხვა
ქართული წყაროებით) „ზენა სოფელი“ სრულიად გარკვეული მი-
წა-წყალი იგულისხმება (უფლოსის შიდა ქართლი). ლეონტით „ზენა
სოფელი“ არ შეიძლება გაჩიოს-გარდაბოსის ნაწილს მო-
იცავდეს, ასე რომ ქართული წყაროების ჩვენება აუთენტურია და
კატეგორიული.

ხოლო უსახელო გეოგრაფიის ცნობა (თუ ის მართებულად
არის გამოცემული) „ზემო ქვეყნის“ შესახებ გაუგებრობის შემცვე-
ლია: სომეხი მწერლისათვის მთელი ქართლი „ზენა სოფელია“...
მანცდამანც ქართული წყაროების ჩვენებათა წინაშე უსახელო
გეოგრაფიის ჩვენებისათვის უპირატესობის მიცემა დაუსაბუთებე-
ლია. ქართული ჩვენებანი ურთიერთისაგან დამოუკიდებელია, მრავ-
ალია და სხვადასხვა დროისაა, შეეჭვებისათვის აქ საფუძველი
არაა. სომხური ცნობა ერთადერთია, შორიელის მოწმობაა და წყარ-
ოს შემონახულობის თვალსაზრისით (დაცულობა, რედაქცია) არ
არის უეჭველი.

ასე რომ დასკვნების გამოტანამდე ყველა ამ წყაროს შე-
ჯერება-შეფასება იყო საჭირო.

„ზენა სოფლის“ აღმოსავლეთი საზღვრის მერყეობა, ქართული
წყაროები რომ ამჟღავნებენ, დამახასიათებელია. ეს ასეც უნდა ყო-
ფილიყო... ლეონტის არ შეეძლო ეს საზღვრები არ „გაეზიდა“,
რადგან მისი თეორიით ზენა სოფელი მცხეთოს-უფლოსის ხედრში
იყო, ხოლო ეს ხედრი ხან თბილისზე გადიოდა, ხან ვერეზე, ხან
„მცხეთაზე“... საერთოდ, ხომ ცნობილია, თუ როგორ მერყეობს
ქართლის (მცხეთოს-უფლოსის), კახეთ-კუხეთის და გაჩიან-ხუნანის
საზღვრები... (მატიანე)...

ს. ჯანაშია, II, 300.

ზემო, შიდა და ქვედა ქართლი..



სოფლისა და ქვეყნის ურთიერთობა... „ზენა სოფელში“ მოწმობაა სწორედ, რომ ამ „სოფელს“ ეს სახელი „ქართლში“ შეერქვა, როცა ამავე დროს მეორე ნაწილს ქვენა სოფელი უნდა შერქმეოდა, ანუ ორივე იყო ქართლი ზენა და ქვენა და არც ერთი სხვა.

უფლოსის ქართლში (ზენა სოფელში), ჩანს არ შეიძლება გაციოს-გარდაბოსის წილი ქართლი ვიგულისხმობთ, როგორც ეს სიმონ ჭანაშიას გამოუღდის სომხური გეოგრაფიის შონაცემთა მისებური გაგებისას.. (წიგნი 116. ფურც. 2—3).

3.

ქცა I, 45₂

თუ სიმონ ყაუხჩიშვილის აღდგენა „შიდა ქართლისა“ სწორია (შიდა ქალაქის მაგივრად) და ეს გვიან გადანაწერთა შეცდომა არაა (რაც უფრო საფიქრებელია) და „შიდა ქალაქი“ იგივეა, რაც შიდა ქართლი, (ეპირისპირება „არმაზი“) იხ. საძიებელი 428, მაშინ ჩვენ გვექნებოდა მეტად საგულისხმო დადასტურება იმისა, რომ „ქართლს“ და „ქალაქს“ მცხეთის მიმართ ერთიმეორეში ურევენ.

ყველა მაგალითს ნახვა უნდა და აღნიშვნა...

მეორე მხრით საყურადღებოა, რომ XI საუკუნეში (ლეონტის დროს) „შიდა ქართლი“ სრულიად გარკვეული ტერიტორიაა და დაპირისპირებულია „გარე ქართლთან“ (ნაგულისხმევთან), მაგრამ არა ქართლოსიანთ სამყარო ქართლის შიდა ნაწილის გაგებით. ლეონტის „შიდა ქართლი“, ქართლოსიანთა ქართლის შიდა რაიონე გეოგრაფიული უპირატესობით არც არის წარმოსადგენი; ასევე ქვემო ქართლიც...

ამიტომ საფიქრებელია ტერმინი შიდა ქართლი გვიანი წარმოშობის არაა, როგორც ამას ლეონტი ვარაუდობს, არამედ ძველია და წარმოშობილია ეთნიკური ქართლის არსებობის უძველეს დროს, როცა ქართლში ჯერ კიდევ არ შემოდიოდა არც კახეთ-ყუხეთი, არც სამცხე-ჯავახეთი... (6, 4. ფურც. 57).

4. დოკუმენტები საქართველოს სოციალური ისტორიიდან I (ჩემი), 183. 1720 წლის ახლო.

სვეტიცხოველისა და კათალიკოზის ყმების ნუსხა ვახტანგ VI ოქმით. ჩამოთვლილია ქვეყნობით: თ რ ი ა ლ ე თ ზ ე დ, ს ა ბ ა რ ა -

თ ა შ ვ ი ლ ო შ ი, ს ო მ ხ ი თ ს, (მუხრანში, ზემო ქართლს, სოფ-
ციანოს), აქედან საბარათო შვილო შვი დასახელებულია სოფ-
ლები: არმაზი, მუხათგვერდი, კარსანი, ვანო, მაჩხაანი, დილომი, ველკეთილი, ყორონ-
თა, დისველი, კრწანისი.

აქ ორი მოვლენაა საყურადღებო: როგორ და რა ნიადაგზეა, რომ ეს სოფლები (არმაზი, მუხათგვერდი, კარსანი, თელოვანი, დილომი, კრწანისი ეს რომელი კრწანისია?), საბარათაშვილოში არიან? გამოდის, რომ „ქართლი“ (არმაზი) საბარათაშვილოში იყო. საბარათაშვილო გვიანი სახელია. მას, უნდა ვიფიქროთ, წინ უძღოდა რაღაც სახელი (ქართლი? ქვემო ქართლი?). ვახუშტით ეს სოფლები ერთ დროს მუხრანში შედიოდნენ.

შიდა ქართლი უცილობლად მოწმობს, რომ იყო „ქართლი“ (ან გარე ქართლი). ეს კი შეიძლებოდა მხოლოდ ის ქვეყანა ყოფილიყო, რომელსაც გვიან „ქვემო ქართლი“ (სომხითი) ეწოდა. არმაზი ხომ იგივე ქართლი არაა?... (6. 4. ფურც. 20).

5. ის გარემოება, რომ ქართლის უძველესი ქალაქები ქვეყნის ბარშია ნაგულისხმევი, ფრიად საყურადღებოა. ეს იმის მოწმობაა, რომ მთიანეთი არ ქმნიდა პირობებს ქალაქების წარმოშობისათვის, ე. ი. რომ აქ საზოგადოებრივი განვითარება იმ სიმაღლეს არ მიღწეულიყო, რომ ქალაქის წარმოშობა-განვითარება შესაძლებელი ყოფილიყო, რომ, მაშასადამე, ქართლის ქალაქები ეს გალაგნები კი არ იყო პირველყოფილი თემისა (აი მოსინიკებს რომ ჰქონდათ), არამედ საზოგადოებრივი მეურნეობის გარკვეული სახეობა, განსხვავებული დაბის ან ხევის მეურნეობისაგან, და წარმოშობილი ამ დაბის და ხევის მეურნეობათა განვითარების საფუძველზე.

აქ, მთიანეთ-ზეგნებში ასეთი პუნქტები ვერ წარმოიქმნა და ამას შეუძლებელს ყოფდა მთიანეთის სოციალური სიმტკიცე. ეს არის მთავარი, თორემ ურთიერთშორის ნაწარმოების გაცვლა უძველესი დროიდანვე არსებობდა და მთა-ზეგანებსაც სჭირდებოდა ის. ამისთვის გარკვეული პუნქტები არსებობდა, უეჭველია, მაგრამ აქედან ქალაქამდე შორსაა. ქალაქი მეურნეობის ახალი ტიპია, სოციალ-პოლიტიკურადაც ის ახალი მოვლენაა და კლასობრივ ურთიერთობას გულისხმობს. და რამდენადაც საამისო პირობები მთიანეთ-ზეგანებში ჯერ არ მომწიფებულყო, აქ არც ქალაქები ჩნდებოდა, ხოლო რაკი ბარში ამოდენა ქალაქები გაჩნდა, ეს იმის მოწმობაა, რომ აქ

საზოგადოებრივი განვითარება შორს წასულა მთიანეთთან შედრებით.



აქ მოსატანია ის ქალაქები, რომელნიც მთისა და ზღვრად ჩნდებოდნენ. რამდენადაც ისინი ნამდვილად ქალაქები იყვნენ, ისინი ბარის წარმოშობის არიან. ხოლო რამდენადაც ისინი საგაცვლა-გამოცვლო პუნქტები არიან, ისინი გვაროვნული თემის მომსახურებას ასრულებენ და მთიელებისათვის საჭირო არიან. (ისევე როგორც კოლონიები, შავი ზღვის სანაპიროზე რომ იყო მიმოფანტული. თავდაპირველად ისინი თუ ქალაქები იყვნენ, ეს იყო ბერძნული ურთიერთობის მაჩვენებელი, და შემდეგ თანდათან მათ ცხოვრებაში შემოქმედებით მონაწილეობას იღებენ მოსაზღვრე ქართული ტომები, რამდენადაც თვით ეზიარებიან კლასობრივ ურთიერთობას. ასევე იყო ყველა ამ ლაილაშ, ონ, ცხინვალ, ახალგორ, თიანეთში...).

„ქალაქი და დაბნები მათი“ — ეს გამოთქმა შესანიშნავია არა მარტო იმიტ, რომ ძველი ქალაქი (ქართლში) სოფლის მეურნეობასაც მისდევდა, არამედ იმიტ (უმთავრესად), რომ ეს დაბნები ამ ქალაქებს ემორჩილებოდნენ, ამ ქალაქებისაგან იყვნენ დამოკიდებული. იხატება სურათი: ქართლი (საგზისპირი) დაყოფილია ქალაქებად (ხუნანი, გაჩიანი, სამშვილდე, რუსთავი, ქალეთი, მცხეთა, სარკინე, კასპი, ურბნისი, წუნდა, ოძრცე), რომელთაგან დამოკიდებულია „მათი“ დაბნები. ეს დაბნები (ისევე როგორც ციხეები) ამ ქალაქების კუთვნილებაა და ამ დაბნების მცხოვრებნი ამ ქალაქების უფალთ ემსახურებიან (შეიძლება ყველასი სამსახური ერთნაირი არ იყო...). მაინცდამაინც ქალაქის უპირატესობა, მისი წამყვანი როლი უეპველად მოჩანს. ეს კი მონათმფლობელურ ურთიერთობას გულისხმობს... ეს სურათი, უნდა ვიფიქროთ, შეეხება ქართლის ბარს და არა ქართლის მთიანეთს და მის ზეგნებს, სადაც გვაროვნული წყობილება ჯერ კიდევ მაგრობს, თუმცა დიდი ხანია ისიც რღვევის გზაზეა, მაგრამ მონათმფლობელობა აქ ვერ განვითარებულა (ის მხოლოდ ჩანასახშია) და არც ქალაქები წარმოშობილა (3, 19 ბ). ფურც. 67—68).

6.

ქრონ. I, 17

„და მეფობდა არსუც რწ კასპი შეიპყრა და ორლისციხე განაგო“. შეიძლება მართლაც იმ ძველი ამბის ანა-



რეკლი იყოს, როცა მცხეთელ მეფეს კასპი და უფლისციხე არ ეპყრა. (ესენი ხომ ჯერ ისევ ქალაქები იყვნენ, როცა მცხეთა აშენდა იყო). მართლაცდა მცხეთა, როგორც რაღაც ერთეული, შეიძლება წარმოვიდგინოთ ერთ სამფლობელო ქვეყანად საზღვრებში: (სამი გორა: ქართლი, მცხეთა, წიწამური) მტკვრის ორივე ნაპირი, დევის ნამუხლიდან, არაგვის ორივე ნაპირები ხერყ-ზანავით (აწინდელი საგურამო — თეძის ქევი) მისაქციელამდე, ბოდავის მთები, ქსოვრისი — ქსანი — ნასტავისი — ძეგვი (აქი ვახტანგმა საჯანონოდ დაუდო მცხეთის ეკლესიას) — ციხედიდი და სხვა. არ ვიცი თუ აქ მტკვრის მარჯვენით, რა შორს მიდიოდა მცხეთის სახელმწიფო ქვეყანა...

ესაა „დიდი მცხეთა“ მისი უბნებით. გარეუბნებით, აგარაკებით, ძეგვი უნდა ვიფიქროთ მცხეთის უძველესი საბაჟო იყო (!!)

7. ვახუშტი, აღწერა, 60

„ხოლო მუხრანმან მოიგო სახელი ესე მუხათ-აგან, სადაცა არს ადგილთა ამათ შინა ტყე უმეტეს მუხანი. გარნა საზღვარი მუხრანისა არს ძეგვის-წყლიდამ დიდმის იწრომდე. არამედ აწ აღმოსავლით მზღვრის არაგვი, სამკრით მტკვარი, ჩრდილოთ ციხე ბოდავისა და ტინის მთა, დასავლით გორა ოკამისა, სამკრითეკნ გარდაპრილი ზაზი შავ-ტყესა და წლევისა კასპის ბოლომდე“.

კასპი არ შედის ამ სასპასპეტოში. დამახასიათებელია: კასპი მცხეთის ქვეყანაში არც ძველად იგულისხმებოდა.

ვახუშტიმ ალბათ ლეონტი-ჯუანშერის ინტერპრეტაციით იცის, რომ იმ ძველ ქვეყანაში, რომელიც სამცხეთო-სამუხრანოში შედიოდა, მტკვრის მარჯვენა ტერიტორიაც შედიოდა. „ძეგვის წყლიდამ დიდმის იწრომდე“. ეს ხომ ძველი ქართლი იყო, ქალაქი ქართლი, მცხეთის წინამოადგილე... გვიან, როგორც ჩანს, ვითარება შეცვლილა და ქართლი ქალაქი, ე. ი. ძველი მცხეთის ეს ნაწილი მეოთხე სასპასპეტოზე მიუწერიათ... (წიგნი 8, ფურც. 63).

8. „მოქცევაჲ ქართლისაჲ“-ს მოწმობა იმის შესახებ, რომ „მტკუ-არსა, მიხუევით, ოთხ ქალაქად, და დაბნები მათი: სარკინე ქალა-



ჭი, კახბი, ურბნისი და ოძრატე და ციხენი მათნი: ციხე დიდი სარკინისაჲ, უფლისციხე კასპისა, ურბნისისა და ოძრატისა პირდაპირი მოწმობაა იმისა, რომ თითოეულ ქალაქს ახლდა ციხე, ან უკეთ თითოეული ქალაქი ამა თუ იმ ციხის „შემავალი“ იყო. ჩვენ წყაროს კარგად დაუცავს ადრე დიდი ზნიდან შემუშავებული გაგება, რომ ყოველი ქალაქი ამა თუ იმ ციხის შემავალია; იმისდა მიხედვით, თუ რა მნიშვნელობისა იყო ესა თუ ის ქალაქი, მას შეიძლებოდა ჰქონოდა ციხე (ან რამდენიმე ქალაქს ერთი ციხე ჰქონოდა).. ამავე დროს ამა თუ იმ ქალაქს შეიძლება უფლისციხე ჰქონოდა, ე. ი. ამა თუ იმ ქალაქის უფალი ამ ციხეში ყოფილიყო, მაშინ როცა სხვა ქალაქის ციხე უფლისა არ ყოფილიყო პირდაპირ, არამედ ამ უფლის მოხელისა, მავალითად, სარკინის ციხე დიდი უფლისა არ ყოფილა იმიტომ, რომ ამ ქალაქის უფალი მცხეთაში თუ არმაზში იმყოფებოდა; რაც შეეხება სხვა ქალაქებს კასპს, ურბნისს, ოძრატეს, ამათ უფალი იქვე ჰყავდათ და ეს უფლები ამ ქალაქის ციხეებში ისხდნენ; ვვულისხმობ, რომ აქ ერთი ციხედიდი და სამი უფლისციხე არის ნაგულისხმევი.

ასე რომ „მოქცევაჲ ქართლისაჲ“ აქაც ძველისძველ ტრადიციას მოსახლეობის სახეობის შესახებ ნიშანდობლივად გადმოგვცემს.

თუ ეს ასეა, აწინდელი უფლისციხე კიდევ უფრო გვიან არის ქცეული (ან აგებული) უფლის ციხედ, ანუ ისეთ ციხედ, რომლის შემავალინი არიან რიგი ქალაქები. მაინცდამაინც ის უკვე ერთნაირად არის გამოყოფილი როგორც კასპისაგან, ისე ურბნისისაგან თუ გორისაგან და თანაბრად მათი უფლის ციხეა. ესეც კი მოწმობს, რომ ის ამათგან დამოუკიდებელი, ე. ი. ნამდვილი უფლის ციხეა. „მოქცევაჲ ქართლისაჲ“-ში მოხსენიებული უფლისციხე რომ აწინდელი უფლისციხე არ არის და რომ ტექსტი სწორედ ისე უნდა გაეგოთ, როგორც ჩვენ გვესმის, რომ აქ სამი უფლის ციხე იგულისხმება კასპის, ურბნისის, ოძრატის და არა ერთი, ეს ჩანს გამოთქმიდან „ციხენი მათნი“: სარკინეს ციხედიდი ახლავს (ან პირუტყუ), დარჩა „უფლის ციხე კასპისა, ურბნისისა და ოძრატისა“; დაუჭერებელია, რა თქმა უნდა, რომ აწინდელი უფლისციხე აქ ნაგულისხმევი იყოს ოძრატის ციხედ ისევე, როგორც კასპის ან ურბნისის ციხედ, ან თუ დავუშვებდით, რომ ეს უფლისციხე ოძრატისაც არის, მაშინ სულ სხვა ვითარება უნდა გვევლინებინა სარკინე-ციხედიდსა ერთის მხრით და დანარჩენ სამ



ქალაქსა და ყველა მათ ციხეს (უფლისციხეს) შორის: ციხედიდო-
 არის სარკინის ციხე, ხოლო უფლისციხე მისი სამი მკვეთრად
 რომელთა დაცვა „ციხენი მათნი“ გულისხმობს, რომ ეს უფლის-
 ციხე ასეთივე ციხეა ოპრკისათვის, როგორც ციხედიდი სარკინე ქა-
 ლაქისათვის) მას აყისრია, ერთ მათგანს შორავს 30 კილომეტრით,
 მეორეს ასევე, ხოლო მესამეს 200 კილომეტრით. (ქაღია, ეს ციხე
 არაა ოპრკის ისეთივე ციხე, როგორც ციხედიდი სარკინისათვის.
 აწინდელი უფლისციხე აღნიშნულ სამ ქალაქთან თანაბარ დამოკი-
 დებულებაში მაშინ შეიძლება გვეგულისხმა, თუ ის ხელმწიფის ცი-
 ხეა, სამივეს რომ ფლობს თანაბრად, ე. ი. პოლიტიკური ცენტრია
 მტკვრის მარცხენა მხრისა. რომელშიაც შემდეგი დროის სამცხეც
 (მაინცდამაინც მაწყვერელის სეპისკოპოსო) შედიოდა. ასეთი გა-
 ვებისას სრული შეუთანხმებლობა გვჩვენებს: სარკინე-ციხედიდი გა-
 მოყოფილი უნდა ვიგულისხმოთ პოლიტიკურად დანარჩენი-
 საგან, რასაც წყარო სრულიად არ გულისხმობს... დარჩა ერთადერ-
 თი გამოსავალი, ტექსტი ასე უნდა წაეკითხოთ: ...„ციხენი მათნი:
 ციხე დიდი სარკინისაჲ, უფლისციხეჲ კასპისა, უფლისციხეჲ ურბნისი-
 სა და უფლისციხეჲ ოპრკისაჲ“. ასეთი გაგებისას ჩვენ გვაქვს ერთი
 დრო, როცა გაჩენილა ქალაქები, რომელთა
 ციხეებში უფლები სხედან. ამ ქალაქების
 გარდა ეს ციხეები უფლობენ, უეჭველია,
 სხვა მიმდგომ ნაკლები მნიშვნელობის და-
 სახლებულ პუნქტებზე. მაგრამ ჯერ არ არის სა-
 ერთო უფლისციხე, არ არის პოლიტიკური
 გაერთიანება და ამას არც გულისხმობს ჩვე-
 ნი წყარო.

მეორე დებულება, აქედან რომ გამოდის: აწინდელი უფ-
 ლისციხე უფრო გვიანია, ვიდრე „მოქცევაჲ ქართლისაჲ“-ს
 უფლისციხენი, ეს უფრო მაღალი ეტაპია ციხის და შემდეგ უფლის-
 ციხის განვითარებისა. ის სახელმწიფოს პოლიტიკური ცენტრია, ან
 ამის ახლოს მდგომი (მ—2, 19ა. ფურც. 29—32).

9. 3.VIII. 1959. ამას წინ ზოგლეს ვიყავი. კასპი გავიარე, ვერ
 კი ვნახე. დღეს მე და ნინა წავედით. უნდა ვნახო ძველი კასპი. კას-
 პის გორაც უნდა ვნახო.

რებულა (თუ ლეხურა?) და მტკვარი, საფიქრებელია, აქ მეტად
 მოხერხებულ ცხვირს (სამკუთხედს) ქმნიდნენ ძველი ქალაქის გა-

საშლელად. ახლა მტკვარი მეტად დაშორებულია კასპს, მაგრამ ოდესმე ის დასავლეთიდან ჩამოუდინოდა მას. აღმოსავლეთიდან რეზულა დღესაც ჩამოუდის აწინდელ კასპს. სამკუთხედი, ზედაც კასპი უნდა ყოფილიყო გაშენებული, საკმაოდ დიდ ფართობს წარმოადგენს. ის დღესაც დასახლებულია, ასე რომ ზედაპირული დაკვირვებით არქეოლოგს აქ ბევრი რისამე პოვნის იმედი არ უნდა ჰქონდეს. ისე კი თავის დროს აქ ტიპური გორა უნდა ყოფილიყო (თუმცა არა ჩანს, რომ განკიდებული ყოფილიყოს). დღეს იმ ცარიელ მთას, რომლის გაგრძელებას კასპის სამკუთხედი წარმოადგენს, გოხები ეწოდება (კასპელი ლენინაშვილის მოწმობით), თვით სამკუთხედს კი „კასპის გორა“ (ზღრ. ზოვლიგორა). სამკუთხედს დასავლეთით მინდორია, ოდესმე მტკვრის ნადინები, ნახევრევი ეწოდება. იაკინთიანთ აქ ზვარი ჰქონიათ. იაკინთე მესხიშვილი იყო იქაური მემამულეო. ნაზერეცს იქით მინდორია პალარი ეწოდება (პარალი ზომ არა? ლათინურ-ბერძნული „მინდორი“?). სამკუთხედს დასავლეთი ფერდიდან მიეუდებოდა და დაკვირვებით ვეძებდით რაიმე სიძველის ნიშნებს. ეს გორა (სამკუთხედი) მეტისმეტად არის გადათბრილი ჩვენი დროის მშენებლობით, ასე რომ ძველი თუ შუა საუკუნეები სულ ერთიმეორეშია არეული. თუმცა ისიც უნდა აღინიშნოს, რომ დიდი სიძველისა ჩვენ აქ არაფერი შეგვინიშნავს. კლასიკური ხანის კერამიკა მოწმობს, რომ „ანტიკურ ხანაში“ აქ მართლაც დუღდა ცხოვრება... მაგრამ დასაჭერებელია განა, რომ ეს ქალაქი მხოლოდ კლასიკურ ხანაში აღმოცენდა და აქ ძველი ცხოვრება აქამდე არ იყო? მართალი ისაა, რომ ჩვენ სხვა რაიმე არ გვიპოვია უფრო ძველი... სამაგიეროდ საპატიო სიძველის მოწმობა ჩვენ რეზულას მარცხენა მხრიდან გვაქვს (ქეჩაროზი, ქეჩეროზი და ან). აქ რეზულას მარცხენა, მაღალი ნაპირი, რკინიგზას გაუჭრია. აქ ჩვენ ვიპოვეთ დამახასიათებელი კერამიკის ნაშხვრეები („სამთავროული“ ტიპისა?) საკმაო სიძველის. ნინას აზრით შუაბრინჯაოს ხანისა... ისე გამოდის, რომ უძველესი მოსახლეობა რეზულას მარცხენა მხარეზე იყო და მხოლოდ გვიან დაიჭირა მან კასპის სამკუთხედი (ვიდრე კასპში არ დაგვიდასტურებია დიდი სიძველე ასეთი ვარაუდი ცოცხალი დარჩება).

კასპში ნეკროპოლის ადგილია ნაპოვნი, როგორც მახსოვს, ლიტერატურული ცნობებითაც კასპი უძველესი ქალაქია. „მოქცევაჲ ქართლისაჲთ“ კასპს ციხე უნდა ჰქონოდა, რომელსაც „უფ-

ლისციხე“ ერქვა... ამავდროითი ქალაქი კასპი უფრო ძველია, ვიდრე ქალაქი მცხეთა.



მცხეთა ალექსანდრე მაკედონელის დროსაც იტყულებოდა. ოღონდ არა ქალაქად: ალექსანდრე მაკედონელმა „მცხეთა საჯდომად“ მიუბოძა აზოს, რომელიც იყო „პირველი მეფე მცხეთას შინა“. იმის წინ, რომ დამჯდარიყო მცხეთას, რომელიც მას მაკედონელმა მიუბოძა, ეს „აზოა წარვიდა არიან ქართლად, მამის თვისისა, და წარმოიყვანა რვადა სახლი და ათნი სახლი მამა-მძუძეთანი“ და მხოლოდ ამის შემდეგ დაჯდა „ძველ მცხეთას“.

„მოქცევაჲ“—ში საქმე ასეა წარმოდგენილი, რომ მხოლოდ მეექვსე მეფემ „ქალაქსა ზღუდენი მოაქმნა“, ე. ი. არსოკმა (93—81 ქრ. უწინ). თუმცა ეს „ქალაქი“ აქ შეიძლება არმაზი იგულისხმებოდეს. ამას მხარს უჭერს ის გარემოება, რომ შემდეგ აქვე მისდევს ცნობა იმის შესახებ, რომ ბრატმანის მეფობას ზე „მცხეთას ქალაქი დაეწყო“ (66—33 წ.წ. ქრ. უწინ), რომ შემდგომმა მეფემ მირიანმა „ალაშენა მცხეთაჲ ქალაქი“, რომ მეფემან როკ (2 წ. ქრ. წინ — 55 წ. ქრ. შემდეგ) „რადატურით მცხეთაჲ გაიშორა“. აქ ტრადიცია, როგორც ვხედავთ, ისე ნიშანდობლივ იძლევა ცნობებს მცხეთის დაწყებისა, შენებისა და დასრულების შესახებ ოთხი მეფობის სიგრძეზე (ბრატმან, მირიან, არსუკ, როკ) 66 წ. — 55 წ. ე. ი. ასი წლის სიგრძეზე, რომ შეეკვება მისი რეალური შინაარსის შესახებ არ გვმართებს.

ასე რომ იყო მცხეთა ძველისძველიდან (ამას სამთავროს ნეკროპოლი მოწმობს), ხოლო მისი გაქალაქება მოხდა ჩვენი წელთაღრიცხვის მიჯნაზე. და, რაც განსაკუთრებით საგულისხმოა, „მცხეთას ქალაქი დაეწყო“, „მცხეთაჲ ქალაქი ალაშენა“, „რადატურით მცხეთაჲ გაიშორა“ — ისე რეალური ელფერიტით არის მოცემული, რომ ყოველად სარწმუნო ჩანს. ორი მომენტი იქცევის ყურადღებას: მცხეთას ქალაქი დაეწყო ბრატმანის მეფობაში, ე. ი. მცხეთა იყო აქამდეც და მხოლოდ ამ დროს აქ „დაეწყო ქალაქი“. (შეადარე: ტფილისიც იყო ძველიდანვე, ოღონდ ქალაქი იქ IV—V საუკუნეში დაიწყო). მეორე გარემოება ისაა, რომ მცხეთას ქალაქი ბრატმანს კი არ დაუწყია, არამედ მისით „დაეწყო“, ბუნებრივად წარმოიშვა და მხოლოდ შემდგომმა მეფეებმა თავს იღვეს ქალაქის მშენებლობა. ცხადია აქ იგულისხმება ნამდვილად ქალაქი (საცხოვრებლის განსხვავებული ტიპი, ვიდრე დაბა) და არა კედელი, გალავანი, რომელსაც ამ დროს ზღუდეს.



ეწოდებოდა. ქალაქის დაბისაგან განსხვავებულობას ამ წყაროში ჩვენ სხვაგანაც ვამჩნევთ. ასე რომ ქართული ცხოვრების განვითარებულობა ექვს არ იწვევს. ოღონდ ესაა, რომ ქალაქი შემოტანილია თითქო ელინიზმის ზანაში (სირიულიდან) და შეიძლება სწორედ ამ დროის საზოგადოებრივი ძვრების მოწმობა იყოს... ქალაქის წინაპარი ქართულში უნდა ციხე (ჩიხე, ჩიხა, ჯიხა) ყოფილიყო (პირველი მოსახლეობა — გორი, გვარი, ქორი, გოჯი, ქუჯი, სახლი, სულ სოციალური შინაარსის ტერმინებია).

ციხე-ქალაქი ტერმინი შეიძლება იმ დროს შემოვიდა, როცა ციხეც და ქალაქიც შინაარსით ერთიმეორეს გვანდნენ და ეს არა მარტო გარეგნულად (მოზღუდულობით), არამედ შიგნითი შინაარსითაც. შეიძლება ვიფიქროთ, რომ ქალაქი მსგავსებასთან ერთად ციხისაგან განსხვავებულ მომენტსაც შეიცავდა (განვითარებული ურთიერთობა, საქალაქო ცხოვრება?) და ამის გამოც მოხდა, რომ ციხეს მარტივი შინაარსი (მოზღუდულობა, სიმაგრე) შერჩა; ხოლო ქალაქს ახალი შინაარსი (დაბისაგან განსხვავებული საცხოვრებლის ტიპი) განეკუთვნა.

შესანიშნავია, რომ ამავე ძეგლში ჩვენ გვაქვს რელიგიური თარიღიც და ვითარებაც მცხეთის დაცემისა და მისი გასოფლებისა (თუმცა „დედაქალაქის“ სახელს ის შემდეგაც სულ მუდამ ატარებდა).

ასე რომ ცოცხალი სურათი მოჩანს: მცხეთელი მეფეები არმაზს აშენებენ, მეორე მხრით ზადენს აშენებენ: „ფარნაჯობ... აღმართა კერპი ზადენ მთასა ზედა და აღაშენა ტიხცე“. არმაზს ზღუდით მოქმნიან და ბოლოს მცხეთა ქალაქი იწყება... „და მეფობდა არსოკ, ქალაქსა ზღუდენი მოაქმნნა“. ეს არსოკი მეექვსე მეფეა, ხოლო მეორე არსოკ მეათე მეფეა. ამ მეორის დროს მცხეთა ქალაქი შენდებოდა: მის წინა მეფე მირეანმა „აღაშენა მცხეთაჲ ქალაქი“. ხომ არ არის ორივე ეს არსოკ — არსუცი ერთი და იგივე პირი? მაშინ კარგად გამოვიდოდა: ბრატმანის დროს „მცხეთას ქალაქი დაეწყო“, მირეანმა „აღაშენა მცხეთაჲ ქალაქი“. არსოკმა „ქალაქსა ზღუდენი მოაქმნნა“, ხოლო როკმა „რამაჟურათ მცხეთაჲ გაიშორა“.

აქვე „მოქცევაში“ ფრიად საინტერესო ცნობაა იმის შესახებ, რომ ამ მეორე არსუკმა (23—2 ქრისტეს წინ) ე. ი. სწორედ იმ დროს, როცა მცხეთა ძლიერდებოდა, ქალაქდებოდა, „ქასპი შეიპყრა და უფლისციხე განაგო“. ჩანს, აქამდე ამ მცხეთელ მეფეებს ქასპი ზელთ არა



ქონიათ (!!). კარგი მოწმობაა იმისი, თუ როგორ ვრცელდებოდა მცხეთელ მეფეთა ხელისუფლება (ქართლის ხელისუფლება, არიან ქართლის მეფის ძის აზოს მემკვიდრეთა მკვლელობა) ნელა და თანდათან მტკვრის პირით დასავლეთისკენ... შეიძლება ეს მოწმობა პირველი რეალური ცნობა იყოს ქართლის გავრცელებისა იბერიის მიწა-წყალზე. ჭერ ქართს ქმნიან (არმაზი)... მცხეთას იკერენ აქალაქებენ, ზადენს იკერენ, შემდეგ კასპს იკერენ... სარკინე ხომ მაკედონელმავე დაუბერო და, უნდა ვიფიქროთ, მიუბოძა მათ. ეს ქართლის აზო, როგორც ჩანს, იმის განსახიერებაა, თუ ქართის ტომმა როგორ ისარგებლა უცხო დამპყრობლის მოსვლით და თან მოყვა მას, იბერნი („ბუნთურქნი“, „პონნი“) გააძევა და მათი ადგილი დაიჭირა... მაგრამ ეს ისე კი არ მომხდარა, როგორც „მოქცევაჲ“ გადმოგვცემს (თითქო ალექსანდრე მაკედონელმა მთელი იბერია მოუხაზა აზოს) არამედ თანდათანობით.

უცნაურია ეს: „უფლისციხე განაგო“. რას ნიშნავს განაგო (უფლისციხის შენება ბრძანა, უფლისციხის საქმე მოაწესრიგა?) და მეორე: რომელ „უფლისციხეზეა“ აქ საუბარი? თითქო ეს ციხე კასპის ახლოს, თუ თვით კასპში არა, არის საგულისხმევი. ეს იგივე უფლისციხეა, რომელიც ჭერ კიდევ ალექსანდრე მაკედონელის დროს ეგულება ტრადიციას კასპის ციხედ. ასე რომ განაგო უნდა ნიშნავდეს უფლის ციხისათვის წესრიგის მიცემას. მეციხოვნეების ჩაყენებას და სხვ. „კასპი შეიპყრა და უფლისციხე განაგო“ ნიშნავს, რომ ეს უფლისციხე არის კასპის ციხე, რომ ვინც კასპს შეიპყრობდა ის უფლისციხესაც „განაგებდა“, რომ მაშასადამე კასპს ჰქონდა უფლისციხე, ე. ი. რომ კასპში (თუ სადმე აქ) იყო უფალი; ან ხომ არ შეიძლება ისე ვიფიქროთ, რომ კასპი ქალაქი უფლისციხის (აწინდელის) პოლიტიკურ-ადმინისტრაციულ ერთეულში შედიოდა?? მაშინ მცხეთის ერთეული რეზულამდე შეიძლება გვეგულისხმა ან ქსნამდე, ხოლო იმის შემოთი კასპის ერთეულად... მაგრამ ასეთ ვარაუდს მხარს არ უჭერს კონტექსტი, საიდანაც ისე ჩანს, რომ მთავარია და გადამწყვეტი კასპი და არა უფლისციხე, რომ კასპის დაპყრობა გულისხმობს უფლისციხის დაპყრობასაც, რომ კასპი და უფლისციხე ურთიერთის ახლოს იმყოფებიან...

მაგონდება ნ. ლამბაშიძემ კასპიდან რაღაც ნივთები ჩამოიტანა. ნახვა უნდა. არანაკლებ საინტერესოა მისივე მოტანილი ცნობა, რომ კასპის დასავლეთით მოიპოვება ადგილი აშურიანის მინდორ-



ზე, რომელსაც ასპი ეწოდება და სადაც სიძველეები ჩანს. თუ
 ეს სწორი ცნობაა, საინტერესო ვარაუდის საშუალებას მოგვცემდა
 ამ ასპის კასპისთან რაიმე კავშირი ტერმინოლოგიაში
 არის საძიებელი. ასპი შეიძლება დაკავშირებულ იქნას ას-
 პინძასთან (სასტუმრო, საგზაო პუნქტი, ფუნდუკი ქარვასლა,
 ხანა). აქვე მოსატანია სომხური *Ասպնախան*-пристанище, убежи-
 ще, гостеприимственный, приемлющий странников.. თითქო ასპინ-
 ძაც იმავე ძირისაა, რაც სომხური *Աსპნაქან*, ოღონდ ქარ-
 თულს უფრო ძველი ძა დაუცავს (შდრ. განძა-განჯა, განძაკ) და
 შემოკლებით, სომხურს გვიანი ჯა შემორჩენია და სრული სახით...
 ორივე ძველი სპარსულიდან ნასესხებია ერთიმეორისაგან დამოუკიდებ-
 ბელი გზით. მეორე მხრით არც ისა ჩანს გამორიცხული, რომ ასპი
 ლათინური *hospes itis* (гость гостеприимец, хозяин) *hospitalis*
 (к гостю, к гостящим относящийся) მოდიოდეს.

როგორც ლათინური, ისე სპარსული ერთი ძირისა შეიძლება
 იყენენ *hosp* — ასპ. ძა-ჯა—ადგილი (სადაც „სტუმრები“ დგე-
 ბიან). ასე რომ კასპის ასპი (კასპში მისვლის წინ საგზაო პუნქტი,
 სასტუმრო უცხოთათვის თავშესაფარი?) კავშირში ჩანს „სპარ-
 სულ“ ასპინძასთან (ასპინძა სამცხეში კლასიკურია), ან ლა-
 თინურ (რომაულ) *hospes*-სთან... (6, 4. ფურც. 26—35).

[მუხრანი და მართლ-კახეთის საზღვარი]

1. ქალაქი I, ლეონტი, 552, 9

ამაზასპ მეფის ზე „გარდამოვიდეს ოვსნი, სპანი დიდნი, გზასა
 დვალეთისას“. ოსებს მცხეთის შემუსრვა ეწადათ. ამაზასპმა
 ერისთავებს მოუწოდა. მაგრამ „ვიდრე მისვლადმდე დასავლეთისა
 ერისთავისა, მოვიდეს ოვსნი ჩრდილოთ კერძოთა ქა-
 ლაქისათა, რომელ არს მუხნარი“.

(სიმონ ყაუხჩიშვილს ეს ადგილი „ქალაქი მუხნარი“ ჰგონია).
 მუხნარის გეოგრაფიული მდებარეობისათვის.
 მართალია, გამომცემელი ცდება, რომ „ქალაქი მუხნარი“ ჰგო-
 ნია, მაგრამ ის კი უეჭველად ჩანს, რომ აქ მუხრანი არის ქალაქის
 (ე. ი. მცხეთის) „ჩრდილოთ კერძონი“, რომ მუხრანი, შეიძლება,
 მცხეთის ნაწილად (სამოქალაქო?) ჰქონდეს
 მემკვიდრის წარმოდგენილი... (მ—2, 2. ფურც. 38).



ვახტანგ მეფე ოსეთს სალაშქროდ ემზადება. „მოულოდნელად მოვიდეთ და შევიპყროთ მუხნარს და ხერკს, ამიერ და იმიერ არაგუსა“.

ცხადია, მუხრანი ამიერი ია, ხოლო ხერკი იმიერი არაგვისა.

ქცა I, ჟუანშერი, 242₆

არჩილმა ქართლი ერისთავებს მისცა.

„მეექვსე მისცა ჟუანშერს ჟუანშერიანსა, რომელი-იგი იყო ნათესავი მირიან მეფისა შვილთაგან რევისთა, და მისცა ჟუარი და ხერკი, და ყოველი მთიულეთი, მანგლისის ქევი და ტფილისი“.

აქ ხერკი ჯვართან და მთიულეთთან ერთად ერთ საგამგეო ერთეულშია. აქ საინტერესოა: თუ ჯვარი, ხერკი და ყოველი მთიულეთი ცალკე ერთეული არ იყო, რად არაა აქვე მოხსენებული რუსთავი? აქ ხომ მთლად არის ჩამოთვლილი ის ქვეყნები, რომელიც არჩილმა ჟუანშერ ჟუანშერიანს მისცა. აქ კი დასახელებულია ტფილისი და მანგლისის ქევი. სრულიად გარკვეული ქვეყნებია: ტფილისი (მისი აგარაბებით), მანგლისის ქევი (ე. ი. ალგეთი), ჯვარი და ხერკი და ყოველი მთიულეთი. (საფიქრებელია, რომ ამ დროს ჯვარისა და ხერკის ქვეყანაში მუხრანი არ შედიოდა). არჩილის ეს ზღაპრული ამბავია ნაგვიანევი??

დამახასიათებელია, რომ გვიანაც ჯვარი, ხერკი და ყოველი შედიოდა). არჩილის ეს ზღაპრული ამბავია ნაგვიანევი?? ერისთავთა).

გარდა ამისა, არჩილის ამ ეპიზოდის მომთხრობელი ჰგულისხმობს, რომ ჯვარი, ხერკი და ყოველი მთიულეთი ქართლშია. არჩილმა ხომ ქართლი მისცა მზითვად მირის ქალებს და არა კახეთი. ეს უკანასკნელი მან ხომ თავისთვის დაიტოვა და საკარგავად მისცა აზნაურებს...

მატიანე ქართლისა, 270₁₀

X საუკუნე.

ლეონ აფხაზთა მეფემ „ეულად იწყო მტერობად კვრიცესა და ძებნად კახეთისა: გაილაშქრა სპითა დიდითა, ჩადგა არაგვის პირსა, ასწყვდა მუხნარი, ხერკი და ბაზალეთი“.



მუხნარი, ხერკი და ბაზალეთი არაგვისპირის ქვეყნებია და კახთა მეფის ხელთაა (ეს უკვე IX საუკუნის მხარეთმცოდნეობის ინსტიტუტის მიერ გამოქვეყნებულია).

აქ მუხნარი, ხერკი და ბაზალეთი „კახეთადაა“ დასახელებული. ეს არაგვისპირის ქვეყნები იყო ის „კახეთი“, რომელსაც ლეონ აფხაზთა მეფე ეძებდა.

ლეონი აქ ეძებდა ქართლის იმ ნაწილს, რომელიც კახეთს მიეტაცნა, თუ კახეთს განურჩევლად, ე. ი. საკუთრივ კახეთსაც?

თუ პროცესს გავითვალისწინებთ, აფხაზთ მეფეების მიერ ცდებს კახეთის დაპყრობისას, მაშინ აქ უფრო სავარაუდებელია მთელი კახეთი, იმისაგან დამოუკიდებლად, თუ რომელი კუთხე როდის და ვისგან ჰქონდა მას.

მატიანე ქართლისა, 3117

დამარცხებულ ფადლონის მოლაშქრეებს ქართველებმა შემოუსწორეს „წინა იწროსა ლართისასა, და მცირედნი ვინმე გაესწრნეს. და სდევნა ლაშქარმან ბაგრატიისამან ვიდრე მთამდე ხერკისა“...

თუ ფადლონის ჯარის ლტოლვის მიმართულებას გავითვალისწინებთ, ცხადი ვახდება, რომ ხერკის მთა არაგვის მარცხენა სანაპიროზეა.

ხერკი და მუხრანი ქართლისა იყო. თუ ხერკი სადაო შეიძლება იყოს (ნახე ლეონტი 9, კახეთის საზღვრები), მუხრანი ხომ უცილობელი ქართლი იყო: (თუმცა გასარკვევია, იყო ეს „შიდა ქართლი“ თუ არა... ლეონტი, 10). IX საუკუნიდან (ლეონტი, 9) ეს ქვეყნები კახთა ხელთაა.

აქვე ეფუძნება აბულეთის ძეგთა, თუ ძაგანის სახლი, რომელიც ორ ქვეყანას ეუფლება, კახთა მეფის ყმადნაფიცობას იჩემებს (მთავრის სახლი ხდება). შიო მღვიმის მონასტრის დაუფლებასაც ცდილობს. აფხაზთ მეფეები მუხრანს შიო მღვიმით სულ მუდამ ეძებენ. მონასტრის დიდი საქონებელი აქვს მუხრანში, თრიალეთს, მანგლისის კვეს, ქართლის გაღმა მხარში... დავითმა ეს საკითხი გადასწყვიტა....

მატიანე ქართლისა, 27819

ბაგრატ აფხაზთა მეფემ „წარგზავნა მოციქული კახეთს, ითხოვნა ციხენი ქართლისანი, რომელნი მათ ჰქონდეს“ (ეს ციხენი კი იყო წირქვალი და გრუი ქსნის პირზე...). კახეთის ქორეპისკოპოსმა და-



ვით უპასუხა: „უკეთუ ეძიებ ცხეთა, იყოს ჩუენს შორის დამ-
 წერებელ მკლავი და ომი. ხოლო მე წინა მთარგუნე ვიქ
 ქსანსა ზედა“.

ქსანი იყო ქართლისა და კახეთის საზღვარი.

ბერკი მცხეთელ მამასახლისის საუფლო იყო: მან დასხნა იქ
 ურიანი ზანავს ხარკითა...

მაგრამ მცხეთოსის შვილს უფლოსს ხელი ბერკზე არ მიუ-
 წვდებოდა, მისი საქონებელი იყო „არაგვთგან ტასის
 კარამდე, რომელ არს ზენა სოფელი ანუ შიდა
 ქართლი“...

როგორც ჩანს, საზღვარი ამ ორ ქვეყანას შორის მთლად ნათე-
 ლი არ იყო. შემდეგ კი ეს საზღვარი ქსანზე დაიდო.

ქცა I, ლეონტი, 15₂₄

„ურიანი მოვიდეს ქართლს, და მოითხოვეს მცხეთელთა მამა-
 სახლისისაგან ქვეყანა ხარკითა. მისცა და დასხნა არაგუსა
 ზედა, წყაროსა, რომელსა ჰქვან ზანავი. და რომელი ქვეყანა აქ-
 უნდა მათ ხარკითა, აწ ჰქვან ბერკ ხარკისა მისთვის“.

ლეონტით ბერკი ქართლშია. (მ—1, 29. ფურც. 14, 15, 16,
 17, 18, 19, 20).

3. ქცა I, ჯუანშერი, 212₉

ისე წილკნელიო „ქართლისა კათალიკოსმან აკურთხა მღუდელთ-
 მთავრად, საყდარსა წმიდისა ღვთისმშობლისასა, ქუეყანასა
 მუხრანისასა, და სოფელსა წილკნისასა“.

(ჩანართთა ცამეტ სირიელ მამათა ცხორებიდან). სოფელი
 წილკანი არის მუხრანის ქვეყანაში. ამ ქვეყა-
 ნას თავისი ეპისკოპოსი ჰყავს. სადამდე ვრცელ-
 დებოდა წილკნელის სამრევლო? „წილკნელის სარგო“ გვიანი შეი-
 ძლება იყოს (?).

ვახტანგ გორგასალის საეკლესიო მოღვაწეობიდან იგულისხმე-
 ბა, რომ ამ დროს გაფორმდა საეპისკოპოსო ერთეულები, „ეპარქი-
 ის“ საზღვრები ე. ი. საეკლესიო საგამგეოები და ამ
 ადმინისტრაციულ ღონისძიებას ჰქონდა. სწორედ უმთავრესი მნი-
 შვნელობა ქვეყნების და მამასაღამე მთელი ქვეყნის საეკლესიო
 ადმინისტრაციული მოწყობისათვის. სწორედ ეს იგულისხმება და
 არა მაინცდამაინც პროზელიტობა, რაც ვახტანგს არც აგრე აბასი-
 თებდა...



V—VI საუკუნეებში, ამრიგად, ქართლი დაყოფილ იქნა საეპისკოპოსო კევეყნებად, უკეთ, ბუნებრივ „ქვეყნებს“ (ხეობებს, რაინებს, ლაც ნიშნით გაერთიანებულს) გაუჩინეს საეკლესიო მთავრები, უსქვეყნები, საეკლესიო საგამგეოები დროთა განმავლობაში შეიძლება რომა რამოდენადმე შეცვლილიყვნენ (ახალი საეპისკოპოსოს დაარსება და სხვ.), მაგრამ ძირითადად ძველი მოცულობით რჩებოდნენ... (მ—2, 2. ფურც. 37).

4. ქცა I, მათიანე ქართლისა, 252—253.

აშოტი კლარჯეთში გაძლიერდა. კახეთში კი გრიგოლი მთავრობდა.

„მას უამსა გამოილაშქრა აშოტ კურაპალატმან... მოვიდა გრიგოლ კახეთით... და შეიბნეს ქსანსა ზედა აშოტ და გრიგოლ. გაქციეს გრიგოლ, მთავარი კახეთსა, და დაიპყრეს ქუეყანა, რომელი ჰქონდა ქართლისაგან. და დაიპყრა აშოტ კლარჯეთითგან ვიდრე ქსანამდე“.

აშქარაა, მათიანე ქართლისას ავტორი ქართლის საზღვარს ქსანზე გულისხმობს. მაგრამ ამავე ავტორის ისტორიულ-გეოგრაფიული წარმოდგენით, ეს ქვეყანა მუხრანის არც კახეთია: ამას მოწმობს გამოთქმა: ქსანზეო „მოვიდა გრიგოლ კახეთით“... (მ—2, 2. ფურც. 34).

5. ქცა I, მათიანე ქართლისა, 310₁₆, 311₉

ბაგრატ მეფე დიდგორს იყო. ფადლონი ქართლის სამტროდ წამოვიდა. XI საუკუნის 60-იანი წლები იყო (1065—1070). ფადლონი „მოვიდა ტფილისს და დაიბანაჲ ველსა ისანიასა. ხოლო მუნ დაუტევენა კარაენი და აღმოვლო დამე ყოველ მუხნარისა (უნდა: მუხნარისა გზით, როგორც ეს დაუცავს D ნუსხას!), და არბივნა ქართლისა ნაპირნი.“

ხოლო ცნა ტფილისით ვაღმართ აფხაზთა მეფემან ქართლისა ვენება, წარმოსლვა ფადლონისა, გამოგზავნა ხილვად ივანე ძე ლიპარიტისი, და ნიანია ძე ქუაბულისი, და მურვან ჯაყელი, ერისთავი ყუელისა და მათ თანა სხუანიცა აზნაურნი მცირედნი რჩეულითა ლაშქრითა. ხოლო ქართლს ვერღარა ჩამოესწრნეს, შექცეულთა გაუსწრეს მუხნარს წინა წილკნის გორთა თანა. უკანასა კერძისა შეებნეს და პირველსავე კრმლისა მოციდებასა გაქციეს ფადლონი“. ფადლონას ჯარი

ნარეკავის ხრამის და ღართის იწროს გავლით გაიქცა. ხოლო ფადლონ თხუთმეტითა ოდენ ცხენოსნითა წარვლო გზე წილნი და მიეხვა პირსა არაგვსასა, და გაკდა ნარლუევთა გზითუ მარჯვენაჲსა (კარგად ჩანს გზა: წილნის გზა, მისაქციელი; „მიეხვა პირსა არაგვსასა“ ნალვარევის გზა, ერწო).

მოტანილი ადგილი უეჭველად მოწმობს, რომ ჩვენს ავტორს მუხრანის ქართლში არ ეგულებოდა: მთელი დრამა მუხრანის სანახებში დატრიალდა (აქი არაგვის „ამიერი“ მუხრანია. ჟუნშერი 150) და ავტორი კი აღნიშნავს, რომ ქართველებმა მტერს „ქართლს ვერღარა ჩამოესწრესო“. ჩვენმა ავტორმა არ შეიძლება არ იცოდეს, რომ მუხრანი და ხერციკი ქართლი იყო (ლეონტი16), მაგრამ ეს ქვეყნები თითქმის ორასი წელი იყო, რაც კახთა ქორიკოზებს ეჭირათ, ე. ი. პოლიტიკური საზღვარი ქართლსა და კახეთს შორის ქსანი იყო. ამასვე მოწმობს გამოთქმა: „ქართლის ნაპირთა“ რბევისაგან „შექცეულთა გაუსწრეს მუხნარსა წინა“ (მ—2,2. ფურც. 39).

6. საქ. სიძვ. III, დამატება გვ. 3

გიორგი III სიგელი. ჩამოთვლის მღვიმის საქონებელს: „...ივანწმიდაი ძეულადვე გოდერძისა შემოწირული, დაოთი კვირიკე კახთა მეფისაგან შემოწირული“.

ეს გოდერძი შეიძლება იყოს ერისთავთერისთავი XI საუკუნეში, გაგვიკახთა მეფის თანამედროვე (მატიანე ქართლისა 300).

ასევე კახი უნდა იყოს ხახვილა („ალაჭინი ხახვილასაგან შემოწირული“), გორთა ჭუარის ციხის პატრონი (მატიანე 298).

საფიქრებელია, რომ ეს გოდერძი სადღაც მღვიმის დასამხარშია, რომ სწირავს.. ამ გოდერძის (თვითონ ერისთავთერისთავია, დისწულიც ერისთავი ჰყავს ხოლო შვილი — ბექის ციხისა პატრონი..).

კვირიკე კახთა მეფის შემოწირულობა აშკარად მიუთითებს, რომ შიომღვიმე პოლიტიკურად კახეთში იმყოფება იმ დროს...

ამასვე უნდა მოწმობდეს გოდერძისა და ხახვილას შემოწირულებანი.

ალაჭინი? ლოჭინი ხომ არაა?? (მ—2,2. ფურც. 33).



7. ამ ჩვენებებს გარდა მოიპოვება სხვა პირდაპირი ჩვენებები იმისა, რომ მუხრანის ქვეყანაზე აფხაზთა მეფეებს ხელი ვერ შეუდებოდათ. ასეთია 1072 წლის საბუთი გიორგი მეფისა. მეფის მეფობისას განუახლებს შიომღვიმეს იმ საქონებელს „რომელნი სამეფოსა ჩვენსა შინა არიან“ და დასახელებულ „საქონებელში“ არც ერთი არაა, რომელიც მუხრანის ქვეყანაში იმყოფებოდა. ამავე დროს ჩვენ სხვა უეჭველი წყაროებიდან ვიცით, რომ მღვიმის ლავრას მუხრანის ქვეყანაში არაერთი სოფელი და აგარა ეკუთვნოდა (შოი მღ. საბ. II).

ამ ჩვენს დაკვირვებას ადასტურებს 1170 წლის სიგელი გიორგი III შიომღვიმის საქონებელთა განახლების შესახებ, როცა მუხრანი (და მთელი კახეთიც) დიდი ხანია გაერთიანებული საქართველოს მეფეთა ხელშია. შიომღვიმის საქონებელთა შორის დასახელებულია არა მარტო მანგლის-თრიალეთის სოფლები და აგარანი, არამედ მუხრანული და კახური საქონებელნიც.

და ეს საქონებელნი როგორც იმავე დოკუმენტებიდან ჩანს, მღვიმეს ჰკუთვნებია ძველი დროიდანვე (მ—2,2. ფურც. 50).

8. ქცა I, ც-ბა დავითისი, 361₁₈

დავით აღმაშენებელსო „ნადირთა დევნასა შინა ოდესმე მუხნარს წაექცა ცხენი, და ესოდენ შეიბჟსრა, რომელ სამ დღე ყოვლად უსულო მდებარე იყო უძრავად“.

მუხრანი სანადირო ადგილი (მ—2,2. ფურც. 36).

9. შიომღვიმის საბ-ბი, 17₁₃

დავითის ანდერძი:

„ასი ფური მომიკსენებია, რომელ თრიალეთს მთასა, სოფელსა ბჭითს და ბჭითს ზეით სოფლებს, მათსა საფურესა მუხნარს დგეს“.

მუხნარში საფურე. დავითი ფლობს მუხრანს ისევე, როგორც თრიალეთს...

ეს საფურე ქანდაშია (საქ. სიძ. III, გვ. 5). (მეურნეობა: თრიალეთი — მუხრანი. აღდგა ძველთაძველი: მცხეთა-თრიალეთი...) (მ—2,2. ფურც. 35).



დავითმა მუხრანი წაართვა ძაგანს (ზედაზნის ციხის კახთა მეფის ყმას) უკეთ, წაართვა კახთა მეფეს (ცოტა ხნის შემდეგ მთელი კახეთიც შემოიერთა, ამდენადვე მუხრანიც სამეფო გახდა). აქ სამეფო მეურნეობა გაიშალა საფურე, სანადირო სახლი, მეღვინეობა, მეხორბლეობა... სასახლე, ციხე, საგამგეო...

მაგრამ მუხრანს ერისთავი კი არ გაუჩინა მეფემ, არამედ „მუხრანისა მგენი“.

დავითი ხშირად, ჩანს, მოდიოდა მუხრანში: „...ოდეს მუხრანს ვიყვნეთ, წმიდისა შიოხს ხატსა შეგვამოკვნიენ, სამი სეფისკუერი, ერთი ფილას საზედაშე და ფარჩითა კაბარი გვევლოგიონ. მთავარ-მან მემღვმემან მოასუენოს ჭუარი მისი, მას გვაამბორონ, ჩუენ პატვისცეთ, ვითარცა სულიერსა მამასა ჰშუენის, საჯდომელითა და სერითა“.

ცხადია მუხრანში სამეფო სასახლეც არის.

საჯდომელით პატვისცემა (მ—2,2. ფურც. 31).

11. ეს ფეოდალური სახლი, როგორც თვით ამ ანდერძიდან ჩანს ხერკის მკვიდრია და ვინ იცის ზედაზნის ციხის ძველიდანვე მფლობელი... ასე რომ ძაგანის სახლი, საფიჭრებელია, ძლიერი დიდგვარაინული პრეტენზიით გამოდიოდა ამ ქვეყნის მფლობელად და ხერკ-მუხრანისაგან თავის სამთავროს შექმნას ლამობდა. ძაგანი რომ ამ ქვეყნის მკვიდრი იყო და არა მხოლოდ მოსაყარგავე, ეს იქიდანაც ჩანს, რომ ეს სახლი აბულეთისძეთა სახელით გადაურჩა ყველა ქარიშხალს 12—14 საუკუნეში, ის მხოლოდ მე-14 საუკუნეში გადაშენებულა და აბულეთისძეობა მეფეს დიდად და საპატიოდ შეწყალებული აბაზაძის მარილელის სახლისათვის უბოძებია... (მ—2,2. ფურც. 49).

გიორგი III სიგელი (1170 წ.): „მამისა ჩემისა მუხნარსა შენებასა შიგა თუის თავსა ერთსა დღესა სამუშაოი ექნევიან მათთა სოფელთადა რუეთისა და სხალტბისადა, და ზედა დასდებოდა ქელისუფალთა ჩუენთაგან, და იგიც გაგუიშუთა“.

დემეტრე მუხნარს „აშენებს“.

დავით აღმაშენებელი: „...ხუდაბუნი შემოიწირა მეუბრანს წმიდისა სკმონ საკვრველ-მოქმედისა და სადა“ (შო მლ. საბ-ბი, 17).

საქართველოს
საბჭოთაო
საზღვრო
სამართალი

მუხრანში მეფე დავითს და მის მემკვიდრეებს დიდი სასეფო მეურნეობა აქვთ.

აქვე მუხრანში საქართველოს მეფეებს ციხე აუგიათ.

მუხრანში მეფეებს ჰყავთ „საგამგეოისა ჩუენისა მოურავნი“ (და არა ერისთავნი).

მუხრანში მეფეებს ჰყავთ ციხისთავნი (შ. მლ. საბ-ბი, 14). ცხადია ეს არ იყო ზედაზნის ციხისთავი...

საფიქრებელია, ძაგანის სახლს მიტაცებული ჰქონდა ქვეყანა მუხრანი... დავითმა, შეიძლება ვიფიქროთ, ეს ორი ქვეყანა გაჰყო და მუხრანს ციხე და ციხისთავი გაუჩინა... (მ—2,2. ფურც. 32).

[დაუთმავრებალი წიგნი]

„ერთი ძაგანის ისტორიული“ (მუხრანი)

საქართველოს თითოეული „ქვეყნის“ თავგადასავალი ჩვენ მეცნიერული კვლევის საგნად უნდა გავიხადოთ, საქართველოს ისტორიაში თითოეული „ქვეყნის“ ისტორიული მნიშვნელობა უნდა წარმოვაჩინოთ (ესა თუ ის ისტორიულ-გეოგრაფიული „ქვეყანა“ გარკვეულს დროსა და ვითარებაში ჩნდება, სახეს იცვლის დროსა და ვითარების შესაბამისად: იზრდება, მცირდება თუ მოიშლება)..

ეს არის ისტორიული გეოგრაფიის, კერძოდ, ქართული ისტორიული გეოგრაფიის ძირითადი ამოცანა, როგორც ისტორიის დამხმარე სამეცნიერო დისციპლინისა. და თუ ამჯერად ჩვენი ყურადღების საგანი მუხრანია, ეს იმიტომ, რომ მისი თავგადასავალი განსაკუთრებით ნიშანდობლივი და თვალსაჩინო გვეჩვენება ახალი ქვეყნის — გაერთიანებული ბატონყმური საქართველოს წარმოქმნის პროცესში.

ამჟამად ჩვენ არ ვიკვლევთ „მუხრანის ქვეყანას“ (ქ-ცა I, 212₁) მისი გაჩენის დღიდან (თუ როდის წარმოიქმნა მუხრანის ქვეყანა; ეს საბეჭადო კვლევის საქმეა), არც იმის ჩვენებას ვისახავთ მიზნად, თუ როდის მოიშალა ეს ქვეყანა, როგორც ისტორიულ-გეოგრაფიული ერთეული. ეს მეტად საინტერესო ისტორიული გეოგრაფიის თვალსაზრისით საკითხები სცილდება ჩვენს დღევანდელ ამოცანას (ამათ შესახებ ჩვენ, საჭიროების მიხედვით, ზოგად მითითებებს ვჭერდებით).

ჩვენი უშუალო მიზანი კი ამჯერად არის ერთი მომენტი მუს-
რანის ქვეყნის ისტორიიდან, — იმის დემონსტრაცია, თუ რა
ენელობასა იყო მუსხრანის ქვეყანა ბატონყმური საქართველოში
(= ფეოდალური საქართველოს პოლიტიკური გაერთიანების) წარ-
მოქმნის დიდ პროცესში.

* * *

1123 წელს მეფე დავით აღმაშენებელი შარვანზე სალაშქროდ
გამართა. სპარსეთის სელჩუკიან თურქთა სულტანი შარვანს (ისე
როგორც ანისს) თურქთა სამყაროდ სთვლიდა. სრულიად საწინააღ-
მდეგო აზრისა იყო დავით მეფე. საქართველოს მეზობელ შარვანში
ის ქართველთა მოძმე ალბანეთს ხედავდა (ისევე როგორც ანისის
ქვეყანაში — მოძმე სომხეთს) და თურქებს ამ ქვეყნების მიმტაცებ-
ლად უყურებდა³. დიდი ბრძოლა საქართველოსა და სელჩუკიან
თურქებს შორის გადაწყვეტ ფაზაში შესულიყო⁴.

სულტანი შარვანში შეჭრილიყო და საქართველოს მეფეს სა-
ომრად იწვევდა. დავით მეფეს მძიმე ომი ელოდა. ომში წასვლის
წინ მეფეს შიომღვიმის ლავრა მოუნახულებია და წმინდა მამა ში-
ოს ამ ლაშქრობაში ხელის მომართვას შევედრებია.

ამ დროისათვის შიომღვიმეში მეფის ბრძანებით კარგა ხნის
წინ წამოწყებული მშენებლობა (საშუალო ეკლესია) დასრულებუ-
ლა.

მეფე დავითის მოძღვარს არსენ ბერს თავისი სულიერი შვი-
ლისათვის ანდერძის დაწერა განუზრახავს შიომღვიმის მონასტრის
საბელზე. დავითს უსმენია და მონასტრისათვის ანდერძი დაუწე-
რია. ჩანს, შარვანში სელჩუკიან სულტანთან შებმა განსაკუთრე-
ბულ მძიმე ოპერაციად ითვლებოდა, რომ მოძღვარი არსენი თადა-
რივს იქერდა მონასტრის უზრუნველსაყოფად და ამ აზრს დავით
მეფეც იზიარებდა. მეფე ბოდიშობს, რომ, თუ ამ ანდერძს, რაიმე

³ ისტორიული შეხედულება კავკასიის ხალხთა მონათესავეობის, კავკასიის
ხალხთა ერთიანობის შესახებ, როგორც ჩანს, სკეპტურობა მანძილზე იქმნებოდა.
ამ შეხედულების ქართული ვარიანტი დასრულებული სახით ლეონტი
მროველის თხზულებაშია წარმოდგენილი. ამდენად ლეონტის თეორია
დავით მეფის კავკასიური პოლიტიკის იდეური სა-
ფუძველია.

⁴ იე. ჯავახიშვილი, ქართველი ერის ისტორია, წიგნი მეორე,
(522—525).



აქლია, ეს ნაკლი „სისწრაფისაჲ არს“ და აღთქვამს, რომ იგი მას „უმჯობესად“ შეცვლის, თუ ღმერთმა მისი „შემოქცევის“ (სადაც უნებლად უყან დაბრუნება) ინება.

მეფე დავითის ეს ანდერძი კი განსაკუთრებული მნიშვნელობის იურიდიული აქტი იყო. შიომღვიმის მონასტრის ცხოვრებაში ის ახალ ვითარებას ქმნიდა: ამ აქტით შიომღვიმის, ლავრა თვითმყოფად მონასტრად იქცეოდა, მეფის უშუალო მფარველობის ქვეშ, ეს ანდერძი იწერება მეფის სახელით. მეტა სიმტკიცისათვის მას საკუთარი ხელით იწყებს „(ქ. ნე)ბითა ღმრთისათა მე დავითს მიწყის“ და საკუთარი ხელითვე ასრულებს (ამტკიცებს) დავით მეფე (სიმტკიცეო ყოველთაო, ღმერთო, მტკიცედ აქციე“).

ამდენადვე ამ დოკუმენტში, უპირველეს ყოვლისა, ხაზგასმულია ის გარემოება, რომ აღნიშნული მოვლენების (ფაქტების თუ იდეების) ავტორი თვით მეფეა, და მწიგნობარი (ანდერძის დამწერი) კი მეფის ფიქრისა და განზრახვის წერილობით გამომთქმელი— შემსრულებელია მხოლოდ.

ეს დოკუმენტი (ანდერძი) იწერება 1123 წელს. დავითი (მისი სახელით მოლაპარაკე მწიგნობრის ენით) გონების თვალს მოაქვს თავისი მეფობის ერთ მხარეს. ანდერძის შინაარსი, ის ვითარება, რომელიც შიომღვიმის მონასტრისათვის ამ ანდერძის შედგენად იქმნებოდა, აიძულებდა მეფეს (ანდერძის დამდგმს) აქვე აღენიშნა ერთი ისტორიული ფაქტი, რომელიც ამ აქტის (ანდერძის) ერთ-ერთი იურიდიული საფუძველიც იყო. ეს იყო ფაქტი საქართველოს გამაერთიანებელი მეფისა და ძაგანის ფეოდალური სახლის (ხედაზნის პატრონის) ურთიერთობისა.

და როგორც განათლებულ პოლიტიკურ მოაზროვნეს შეშვენის, მეფე აზოგადებს ამ ფაქტს (მეფის დამოკიდებულება ფეოდალურ სენიორიებთან) და კატეგორიული მსჯელობის სახედ გამოსთქვამს დიდი მნიშვნელობის პოლიტიკურ დებულებას მეფის ხელისუფლების რაობის შესახებ.

დავითი გამოსთქვამს რწმენას, რომ მეფის სახით ამ ქვეყნად თვით ღმერთი მოქმედებს. მეფის უფლების ღმრთის ნებითობის თეორია ძველიდანვე მომავალი სწავლა იყო საქრისტიანო აღმოსავლეთში. დავითის მეფობაში ეს თეორია ღმრთის შესაფერისი მნიშვნელობის პოლიტიკურ ძალად ქცეულიყო. მეფის უფლების გაძლიერების მომხრეთა დასი დიდი ავტორიტეტით ასაბუთებდა მთავართა (სენიორთა) წინააღმდეგ მიმართულ ამ მოძღვრებას, ჩვენს



ამ დოკუმენტში განსაკუთრებით ხაზგასასმელი ის ფაქტია, რომ ერთობის ასეთი ენერგიულობა თვით მეფე გამოსთქვამს. **ერქენულნი**

დავითი განაგრძობს, ღმერთმაო „არა მომიძაგა და არა დასჯა და ჩვეულებითი წყალობაა დღეს-დღემდე უგბილსა სულსა ზედა, რომელთაა კერძოა რაამე და ურიცხვთაგან ერთი მიზეზად თხრობისავე მივსცე თხრობასა“ (და ეს „ერთი“ „წყალობა“ ღმრთისა არის ის გამარჯვება, რომელიც დავითს მოუბოვებია ერთ-ერთი მთაერის სახლზე, რაც დასრულებულა, როგორც დავინახავთ, ამ სამთაეროს (სენიორიის) კონფისკაციით).

„თვით იგი ოდეს მარწმუნა მის მიერ განგებულსა მეფობასა, თვისითა რაიმთამე განგებითა არა-უღირს-მჩენელმა შარავანდსა შინა პატიოსანსა უპატიოებისა ჩემისმან, აქამთგანვე აღიღო კელი სიტკბოებითა თვისითა განძლებად ჩემდა.“

და თვთ მეფე-მეფეთაა იქმოდა საპირველთა უჭირველად: ცხადთა წინააღმდეგობთა განგებულისა თვისისათა მისცემოდა მოსასრკველად; იღუშალთა, კუალად ზაკუვისათვს შორის მფარველთა, არა შეუნდობდა სიტბილად, რომელთა თანად თვთ მიიღეს ზაკუვისა მათისათვს საცთური.

და ერთმან მათგანმან, ძაგანმან, შემაწუხებელმან ღმრთისა და მონათა მისთამან, მძლავრებით ღმრთისაცა არა-მრიდმან, თანავე ძმისა თვისისა მოდისტოს, წინაუქმოსა მღდელთ-მოძღურისა, რომელმან ერთმან პატრონთა თვსთა წყალობაა მათ ზედა საისრეულად აღმახუა, ხოლო მეორემან ღმრთისადა (ჩემი კონიექტურა) განკუთვნითა ეკლესიები საზეზთ-მჩენოდ თვსად მიიტაცა; რომელნი — ესე არა ითნა ესრედ ყოფად სასჯელმან გამოუძიებელმან, — ცხად არს, რამეთუ ღმრთისამან, — და არცა მიუშუა კუერთხი ცოდვილთა ნაწილსა ზედა მართალთასა: მწყემსი უკაროა ჭეშმარიტთა მწყემსთა მიერ დაემკუა. და ძაგანი, მღუიემს შელტოლვილი, მომცა ღმერთმან, რომელსა შინა არა-მცირედი ერთგულებაა აჩუენეს ჩუენდა მომართ მამათა მემღვმეთა“.

ძაგანზე გამარჯვებული დავითი მონასტერში მისულა და დიდ-მნიშვნელოვანი გადაწყვეტილება მიუღია. მეფე ამ გადაწყვეტილების ინიციატივას მღვმის კრებულს მიაწერს. უფრო მართებული იქნება ვიფიქროთ, რომ ეს საქმე ცალმხრივი ინიციატივის შედეგი არ ყოფილა და ის სავსებით შეეფერებოდა როგორც მეფის მოზ-

რე მონაზვნების სურვილს, აგრეთვე მეფის დიდ ზრახვემს, საქართველოს გაერთიანების საქმეს რომ ჰკლვისსმობდა⁵. ერქენული

მეფეს შიომღვიმის ლავრის სამეფო მონასტრად გადაქცევა⁶ და ნუზრაბავს და „საშუალ მონასტრისა“ ეკლესიის აგება უბრძანებია. ამ საქმის შესაფერისი ზრუნვა დავითს თავის უახლოეს თანამოღვაწეთათვის დაუვალებია. 1123 წლისათვის ეკლესიის შენება ძირითადად დასრულებული ყოფილა. მეფის თანამოღვაწეებს (არსენ ბერს და მოძღვარ იოანეს) ამ დროისათვის საქმე ყოველი მხრით შეუშზადებიათ. დავითს შიომღვიმის ლავრისათვის ახალი სამონასტრო წესი დაუდგია და მონასტრის სამეურნეო ცხოვრება ამ მტკიცე ძეგლით (ანდერძით) მოუწესრიგებია.

ამ მოვლენათა შემკველია 1123 წელს დადებული ეს „ანდერძი“⁷.

მონასტრის სამეურნეო ცხოვრების მოწესრიგებასთან დაკავშირებით დავით მეფე ანდერძის ბოლო ნაწილში კვლავ იგონებს ძაგანის მოქმედებას და განსაკუთრებით საინტერესო პოლიტიკურ ნომენტს აღნიშნავს იმ დროიდან, როცა ზედაზნის ციხე და მუხრანი ჯერ კიდევ აღუბახთა მეფის ხელში არ იმყოფებოდა.

დავითი წერს: „ოდეს ზედაზნისა ციხე და მუხრანი ძეგლითგან ვეცადე მათგან ძებნითა, მაშინცა არა იყო ნებაჲ ჩემი, მამამან ჩემმან უბოძა, მით რომელ სხუათაცა ჰქონებოდა მათთა გუარათა და არავის ოდეს ექნა ჩუენი ერთგულობა.

აწ ძაგანმან სადგომად საეპისკოპოსნიცა უდიდესნი გარნა სამთავროდ, თვთ აღრითგან მამაობასა ეწერაყე საეპისკოპოსოდ, და მცხეთისა საქონებელნი მრავალნი დაემკირნეს, და წილკანი(ს) საყდრისა: მონასტრისა რაცა იყო: მთასა (აქად?) ციხე, მარანი ანუ მატური იგი სოფელი და მღვმე მონასტერი შიგან ციხედ და სადგომად ჰქონდეს თვთ.

⁵ უნდა ვიდებოთ, ანდერძის ასეთ დაფორმულარებას თვით დოკუმენტის იერიღიული მხარე მოითხოვდა. ქართული დიპლომატიკა ამ მხრით შეუღწევლელია. ივ. ჯავახიშვილის წამოყვებას ქართული სამართლის ისტორიის დარგში, სამწუხაროდ, გამგრძელბელი დღემდე არ უჩანს.

⁶ საქართველოს გაერთიანების მოღვაწე — მეფეთა საეკლესიო პოლიტიკა დღემდე არაა სასურველი სისრულით გაშუქებული ჩვენს სამეცნიერო ლიტერატურაში. შედარებით მეტი უზრადლება აქვს დომობილი დავითის საეკლესიო პოლიტიკას (1103 წლის საეკლესიო კრება, სომეხ-ქართველთა პაექრობა, გელათი), მაგრამ არც ამ მოღვაწის ამ დარგში ყოველმხრივი მეცნიერული დახასიათება მოგვემოვება. კერძოდ, აუხსნელ-შეუფასებელია დავითის სამონასტრო მშენებლობა (დასავლეთ საქართველოში, ქართლში, კახეთში).



ოდეს მოიქცა საღმრთო მისი თავსა მისა, ყოველი ყოველითავე უკუნ-ეცით ნაქონები მისა-მიმართ თვსებული და მღვმეს ქონებრივი მისნი საავაზაკონი და წარტყუენილი, ვითა მამისა ჩემისა მამისა მამისა მამისა შიგან გაჩენით სწერია. აღარ-ოდეს მიგელოს იგი და არც-ვის სხუასა საქმე უც მღვმესა-თანა და არცა მღვმისა ქუბთა.

ვითარ-იგი თვთ სანატრელისა მამათა ნათლისა შიოვს ან-დერძში სწერი ა, უფალი მღვმისა ღმერთთა, მე უფე — წმიდაჲ მამა შიო; და მე უფეთათკს ლოცვა აღასრულონ, ვითა თვთ წერილნი წმიდანნი უმოძღურებენ და ვითა თვთ თვინი. თვნიერ მეფეთა საწირავისა (არაჲ) საქმე ყოფილა მღვმესა თანა, არც-ვის აწ უც საქმე, თვნიერ ლოცვისა და შეწირვისა... და აგრე შე-დგე იურიდიულად სრულყოფილად არის მოცემული „ანდერძში“ ამ სამეფო მონასტრის თვითმმართველობის სტატუტი.

მაგრამ დღეს ჩვენი სამეცნიერო ინტერესი სხვა მხრით გვეზი-დება და კვამყოფილდებით ამ მოვლენის მხოლოდ აღნიშვნით. მა-ინც არ შეგვიძლია არ მიუთითოთ ერთ ფრიად საყურადღებო ფაქტ-ზე ქართული სოციალურ-იურიდიული აზროვნების ისტორიიდან, იგელი გარკვევით, ასხვავებს ურთიერთისაგან ცნებებს: უფალი, მე უფე. მე უფე. გვაქვს საბუთი ვიფიქროთ, რომ იმ ცხოველი გო-ნებრივი მოარაობისა და სოციალურ-პოლიტიკური ბრძოლის ვითა-რებაში ქართულმა საზოგადოებრივმა აზროვნებამ შეიმუშავა ურ-თიერთისაგან განსხვავებულად ეს ძირითადი სოციალურ-იურიდი-ული ცნებები.

მაგრამ ამაზე სხვაგან.

7 აქედან თითქო შეიძლება ვიფიქროთ, რომ შიომღვიმის ლავრაში მონასტ-რია ქონებრივი უფლებების შესახებ ჯერ კიდევ XII საუკუნეში დაცული ყოფილა ამ მონასტრის დამაარსებლის შიო მღვიმელის ანდერძი (თუ ასეთ „ანდერძად“ შიო მღვიმელის ცხოვრება არ იგულისხმება), რომელშიაც გამოთქმული ყოფი-ლა დებულება, რომ ამ მონასტრის საქონებელი მისი შეფვალი საკუთრებაა, ასე რომ ჩვენ თითქო მოვიპოვეთ მოწმობა შესახებ იმისა, რომ V—VI საუკუნის ქართლის საზოგადოებრივ ურთიერთობაში უკვე შემუშავებული ყოფილს იტრი-დაული — დიპლომატიკური ძველი „ანდერძი“. დღეს ქართული ისტორიოგ-რაფიის ვანითარების ჩვენებულ საფეხურზე, როცა ვარდა ამისა, დადასტურე-ბული გვაქვს იმ დროდან (V—VI სს) „ქვეყნის“ (მიწის) და გლეხის ნასყიდო-ბის ფაქტები, როცა მოპოვებული გვაქვს უმკველი ცნობები სხვადასხვაგვარი საკუთრების შესახებ (იხ. ჩემი რეცენზია ს. ჯანაშიას ნაშრომზე „საქართველო აღრინდელი ფეოდალიზაციის გზაზე“), იურიდიულ-დიპლომატიკური ძველის „ანდერძის“ არსებობა იმ დროისათვის დაუშვებლად აღარ უნდა გვეჩვენოს.

1123 წელს დავით მეფეს შეეძლო შეჯამებით შეეთასებინა გამოვლილი დიდი ბრძოლა, რომელსაც ის საქართველოს გაერთიანებისათვის დიდგვარიან ფეოდალებთან აწარმოებდა. და აი, დავითი შეუვალი სიტყვით, აბსოლუტურად დაჭრებულ თავისი საქმის სიმართლეში (და უამისოდ დიდი საქმე არც მოიგება) შეჯამებით მსჯელობს გადასულ საქმეზე.

ორგვარი მტერი ჰყავს საქართველოს გაერთიანების დიდ საქმეს: „ცხადნი წინააღმდეგომნი“, რომელთაც მებრძოლი მეფე მოსრვიდა და მზაკვრები (ე. ი. პირით რომ სიყვარულს ირემებდნენ და გულში კი ბოროტი დაემარხათ), რომელთაც მეფე დაუნდობლად ამელავნებდა და შესაფერისად სჯიდა. ამ საქმეში ღმერთი აქტიურად ერეოდა. ის მეფის სასარგებლოდ მოქმედებდა და მეფე მხოლოდ ღმრთის ნების აღმასრულებელი იყო.

ისტორიული სურათი თითქო ასე წარმოიდგინება: დავითი და მამამისი მუხრანსა და ხერყს „ეძებენ“. ამ დროს ეს ქვეყანა კახთა მეფის საყმო იყო.

ძველ დროს ხერყი და მუხრანი მცხეთის „აგარანი“, მცხეთის „ქალაქის პირის სოფლები“, მცხეთის „სამოქალაქო“ უნდა ყოფილიყო⁸.

მცხეთაში იბერიის სამეფო ტახტის მოშლის შემდეგ, მცხეთის დაცემისა და ქართლის მეფეთა არაბთა მიერ შევიწროებულობის პირობებში, საერისმთავროების წარმოქმნის ეპოქაში ხერყი, მუხრანი და ბაზალეთი კახთა მთავრობის უფლებებაში გადასულა და ასეთი ვითარება გრძელდებოდა დავით აღმაშენებლის მეფობამდის.

„ქართველთა“ მეფენი და მათი პოლიტიკური მემკვიდრე „აფხაზთა“ მეფენი არასოდეს შერიგებიან ხსენებული ქვეყნების დაკარგვას და მუდამ ცდილობენ მათ დაბრუნებას, თუმცა ვერ ახერხებენ და ქართლისა და კახეთის პოლიტიკური საზღვარი მდინარე ქსანზე გადიოდა, ვიდრე კახეთის სამთავრო (და შემდეგ სამეფო) საბელაშვილოებრივ დამოუკიდებლობას ინარჩუნებდა⁹. აღნიშნულ

⁸ ს. ჯანაშია, შრომები, 1, 262—265, ნ. ბერძენიშვილი, საქართველოს ისტორიის საკითხები, 1, 417, pass. 318, შენ. 37.

⁹ ქ-ცა, 1, 16, 150, 242, 252, 253, 270, 278, 311.

ჯანაში (VIII—XI სს) ცხადია მუხრანი და ხერკი სამცხეთო აჯარ/ იყო და, როგორც ირკვევა, ზედაზნის ციხეზე დამოკიდებული საზღვრო ქვეყანას წარმოადგენდა ქართლსა და კახეთს შორის.

ამ ქვეყნის უშუალო მფლობელი ძაგანის ფეოდალური სახლია, რომელიც, ბუნებრივია, იმავე სულისკვეთებისაა, როგორც ყველა სხვა დიდგვარიან აზნაურთა სახლი. ძაგანის სახლი სამოხელეოდ მიღებული ქვეყნის სამკვიდროდ დაუფლებას ცდილობს და მეფის ხელისუფლების მიმართ ორგული და მზაკვარია.

ასეთია, კერძოდ, ძაგანიც, რომელიც ქართლისა და კახეთის მეფეთა ქიშპისას ამ ფეოდალურ სახლში შემუშავებული ტრადიციული პოლიტიკით, — ორგულობა-მზაკვრობით ცდილობს თავისი სახლის მდგომარეობის შენარჩუნებას.

მაგრამ დავით მეფე განსხვავებული პოლიტიკური მოღვაწეა.

ნიშანდობლივია: თრიალეთის ერისთავ-ბაღვაშების სწორედ ასეთივე „ორგულობა“-„მზაკვრობა“ იყო მიზეზი ამ საერისთავოს მოშლისა და მისი სამეფოდ კონფისკაციისა. ასევე ნიშანდობლივია და, როგორც ქვემოთ დავინახავთ, შემთხვევით არაა, რომ მუხრან-ხერკის სენიორიის კონფისკაცია ღროში თრიალეთის სენიორიის კონფისკაციას ემთხვევა (ქ-ცა I, 326); ყურადღებას იქცევს ისიც, რომ ბაღვაშთა დახასიათება დავითის ისტორიკოსის მიერ (ქ-ცა I, 325—326) და ძაგანისა და მისი სახლის დახასიათება დავითის ანდერძის მიერ არა მარტო აზრობრივად, გამოთქმებითაც კი ერთიმეორეს ემსგავსებიან, რაც შეიძლება იმის მოწმობაც იყოს, რომ დავითის ისტორიკოსი („ცხოვრება მეფეთ მეფისა დავითისის“ ავტორი) და დავითის ამ „ანდერძის“ ფიზიკურად დამწერი ერთი და იგივე პირია... (მ—1,29. ფურც. 1—14).

13. საკვირველია: 3. ინგოროყვა იცნობს აბაზასძეთა მამულს XIV ს. ხერკ-საგურამოს. მან იმავე წყაროთი (შიო მღვიმის საბუთები) არ შეიძლება არ იცოდეს, რომ ეს მამული აბულეთის ძეთა სახლია (შ. მღ. საბ.) ყოფილი.

უოტალა რჩება დასკვნისათვის, რომ ეს აბულეთისძენი იმ ძაგანის სახლის შვილებია დავით აღმაშენებლის დროს რომ ჩანს (შ. მღ. საბ.) — ხერკ-საგურამოსი და მუხრანის მფლობელი. XIII ს. სწორედ აქაური აბულეთის ძე ივანე, ერისთავთერისთავი იყო (შ. მღ. საბ.-ბი), უნდა ვიფიქროთ, ხერკ-საგურამოს და ყოველი მთიულეთის პატრონი.

როგორ ვეუება ეს ყველაფერი პავლე ინგოროყვას არქშიან რუსთველობას?? (მ—2, 2, ფურც. 48).



14. ვახუშტი, აღწერა, 63

„ხოლო ციხეს ძირს ჩამოუდის კსანი. ოძისამდე არს მუხრანისა, ოძისის ჩრდილოთ კერძი კსნის ქვევისა“.

მუხრანი თავისებური ქვეყანაა იმით, რომ ის არაა ქვეი ან ქეობა. მართალია მას გამოივლის ნარეკვევი, მაგრამ მუხრანი არაა ნარეკვევის ქვეი: ის არაგვსაც უღგება. მტკვარსაც, ქსანსაც (ირწყვის კი უპირატესად ქსნით, თუმცა მუხრანი ქსნის ხევი მაინც არაა)... (წიგნი 8, ფურც. 67).

[ქართლის ძარისთავი]

1. ქცა I, ჟუანშერი, 185₁₂

ვახტანგ მეფის „წარჩინებულნი“:

„ჯუანშერ სპასპეტი, მპყრობელი შიდა ქართლისა და ზღობელი ყოველთა ერისთავთა;

დემეტრე, ერისთავი კახეთისა და კუხეთისა;

გრიგოლ, ერისთავი პერეთისა;

ნერსარან, ერისთავი ზუნანისა;

ადარნასე, ერისთავი სამშკლდისა;

სამნალირ, ერისთავი შიდა ეგრისა და სუანეთისა;

ბაკურ, ერისთავი მარგვსა და თაყუერისა;

...არტავაზ, ერისთავი კლარჯეთისა;

ნასარ, ერისთავი წუნდისა;

ბივრიტიან, ერისთავი ოძრკისა“;

ესა ვახტანგის პოლიტიკური „ქართლი“, მასში შედიან პერეთიც მარგვ და თაყუერიც და შიდა ეგრისიც. მაგრამ აქვეა, როგორც ვხედავთ, „შიდა ქართლი“, რომელსაც რაღაც ხელშესახებში უპირატესობა ახასიათებს ქართლოსის დროიდანვე (ქართლი — არმიზი, შემდეგ მცხეთა, შემდეგ კასპი და უფლისციხე...). ეს „ზენა სოფელი“ რჩება ქართლად (ქართლის ერისთავი)... საფიქრებელია, რომ ეს სახელი „ქართლის ერისთავი“ უძველესი დროიდანვე მოსდევს. ან კი რატომ უნდა შერქმეოდა ქართლი ამ ქვეყანას გვიან, რა საფუძველზე? მეორეს მხრით რად არის, რომ „ქართლის ერისთავი“ ჩვენ მხოლოდ გვიანი ხანიდან გვაქვს?? (მ—2,4, ფურც. 68).

23. 6. ბერძენიშვილი

353



„მას ეამსა გამოვიდა გიორგი, აფხაზთა მეფე, ძმამგულსმცხეთა და დემეტრესი, ძე ლეონისი; და იპყრა ქართლი და დაუტევა ერისთავად ჩიხას ძე დემეტრესი, და ვითარ გარდაიქვალა გიორგი აფხაზთა მეფე, დარჩა ძე დემეტრესი მცირე, რომელსა ერქვა ბაგრატ, რომელი იცნობების ექსორიაქმნილობით. და ცოლმან გიორგი მეფისამან მოკლა ძე დემეტრესი, ერისთავი ჩიხისა. და ეცრუა იგი ივანე მთავარსა შავლიანსა, და შთაავდეს ბაგრატ ზღუასა. ხოლო ღმერთმან განარჩინა იგი, და მიიწია ქალაქად კონსტანტინეპოლედ“...

ჩიხის ერისთავი აქ ქართლის ერისთავად ხომ არ აგულისხმება? ეს ბაგრატ დემეტრეს ძე იყო გიორგი მეფის ძმისწული. დემეტრე ლეონის ძე გიორგი ლეონის ძემდე მეფობდა აფხაზეთში (მერჩულე და აქვე 261). გიორგი ლეონის ძე უშვილო ჩანს და ტახტის მემკვიდრედ ბაგრატ დემეტრეს ძე გამოდიოდა. აფხაზთა მეფეებს ამის შემდეგაც ემჩნევათ, რომ უფლისწულს, ტახტის მემკვიდრეებს, ქართლის მმართველად ნიშნავენ...

მაგრამ საკითხავია რატომ ჩიხას დაუტევა, თუ ის ქართლის მმართველად იგულისხმებოდა და არა უფლისციხეს?..

შეიძლება უფლისციხე არც აუღია გიორგი მეფეს და მან მხოლოდ ქართლის დასავლეთი ნაწილი დაიპყრო?... (მ—2.3. ფურც. 32).

X საუკუნის დამდეგა.

„მას ეამსა გამოვიდა კონსტანტი, აფხაზთა მეფე, დაიპყრა ქართლი, და ჭმტერა სომეხთა მეფე სუმბატ ტიეზერაკალი: გამოილაშქრა სპითა დიდითა, და მოადგა უფლისციხესა, და მოიღეს პალანკერდანი, აღმოაგეს ზემო-კერძო და წარიღეს ციხე კერკითა. ხოლო კეთილად იმზახნეს სუმბატ და კონტანტი, და უკუშოსცა უფლისციხე და ყოველი ქართლი“.

ეს იყო ის დრო, როცა „ქართლს იპყრობდეს აზნაურნი“. მაგრამ, როგორც ფეოდალებს შეშვენით, ისინი „იყენეს მტერ ურთიერთას“, ურთიერთს ებრძოდნენ („შეერიათ ბრძოლა“) და, რა თქმა უნდა, საერთო ძალით ვერ გამოდიოდნენ (თუმცა მათი მომხრეობა,

თუ წინააღმდეგობა არსებითი მნიშვნელობისა იყო, ქართლის დაპყრობის საქმეში გარეთ მოსულის მიერ).

მეორე გარემოება, რაც აქ უზრაღდება იქცევს, ისაა, რომ თუმცა ქართლი მრავალი ქვეყნისაგან შედგება (ქვეები), რომელთაც თითოეულს თავისი მთავარი ჰყავს თავისი ციხით. ერთი, სოფლებით, მაგრამ ყველა ქვეი და ქვეყანა ერთი ფასისა არაა და ყველა ციხე ერთი მნიშვნელობისა არაა. უფლისციხის შესახებ ლეგენდა მისი უფლოსის მიერ დაარსების შესახებ იმ რეალური მნიშვნელობის ფაქტს ემყარება, რომ ეს ციხე გამაერთიანებელი მნიშვნელობისაა. რომ უფლისციხის ფლობა ქართლის (შიდა ქართლის) ფლობას ნიშნავს. როდის მიიღო უფლისციხემ ასეთი მნიშვნელობა, ე. ი. როდის მოხდა ქართლის გაერთიანება ერთ ქვეყნად. ეს ცალკე კვლევის საგანია, მაგრამ ჩვენთვის ამჟამად საინტერესო ხანაში რომ უფლისციხე ასეთი ტრადიციების მქონებული პუნქტია, ეს უეჭველია. ამიტომაცაა, რომ ქართლის ერისთავები, აფხაზთა მეფეთა უფლისწულები, თუ სხვა აფხაზი დიდებულები, აქ უფლისციხეში სხედან და აქედან ამორციელებენ ქართლის პოლიტიკურ მმართველობას.

„მოქცევაჲ ქართლისაჲს“ ცნობა (ქრონ. I, 17), რომ არსოც მცხეთის მეფემ ძველი წელთაღრიცხვის მიწურულს „კასპი შეიპყრა და უფლისციხე განაგო“ გასაგებია არა ისე, თითქო ეს პუნქტები ამ დრომდე არ არსებულებოდა (ამის წინააღმდეგია ყველა ჩვენება), არამედ ისე, რომ ეს ცენტრები ამ შიდა ქართლში დიდი ხანია არსებობდნენ, და არსოც მეფემ მცხეთის („ქართლის“) უფლება გააერთიანა შიდა ქართლზე. შეიძლება ეს იმის მაჩვენებელი მონაგონარი იყოს, თუ როგორ გაერთიანდა ქართლი, როგორ მოიქცია თავის ჰეგემონობის ქვეშ ზენა სოფელა და საფიქრებელია, მისცა სახელი ქართლი... (მ—2, 7. ფურც. 61).

4. ქცა I, მატთანე ქართლისა, 272გ

....და რაჟამს აღესრულა დემეტრე მეფე, იხილეს ყოველთა მკვდრთა ქვეყანისათა, რომელ არღარა დარჩა მკვდრი აფხაზეთისა და ქართლისა, გამოიყვანეს თეოდოსი, და დასუეს მეფედ.

მაშინ მოვიდეს კახნი და მოადგეს უფლისციხესა. და იყო მათ ქამთა ერისთავი ქართლისა ივანე მარუშის-ძე, კაცი ძლიერი და ერ-მრავალი. ამან წარავლინა მოციქული წინაშე დავით კურაპალატისა; აწვა, რათა გამოილაშქროს ძალითა მისითა, აღიღოს ქართ-

ლი: ანუ დამიპიროს თვით, ანუ უბოძოს ბაგრატს, ძესა გურგენისა/ ასულის წულსა გიორგი აფხაზთა მეფისასა, რომელსა ცხოვრებად და დულად აფხაზეთი და ქართლი. ესევე ივანე მარუშისა ცხოვრებად ბაგრატს მეფედ“.

ეს ქართლის ერისთავი უფლისციხეში ზიხს. იოანე მარუშის ძე დასაველეთ საქართველოდანაა, შეიძლება — ჩიხა დან: „კაცი ძლიერი და ერმრავალი“ უფრო უდგება ჩიხის ერისთავს (258). ჩიხა ზომ საერისთავო სადგომი იყო ქართლის მეზობლად (თუ ქართლში შემავალი?) (მ—2, 3. ფურც. 31).

5. ქცა I, მატიაზე ქართლისა, 298მ

ბაგრატ მეოთხე ლიპარიტ ბაღვაშს დაეხავეა, „უბოძა მეფე მან ქართლის ერისთავობა“. უნდა ვიფიქროთ მასვე უბოძა საერისთავო საჯდომი უფლისციხე.

აქამდე ქართლის ერისთავი ივანე აბაზას ძე იყო. ამ ნიადაგზე განაწყენებული აბაზაძენი (ზუთნი ძმანი) დიდზანს ებრძოდნენ ბაგრატ მეფეს და მეფის ხელთ ვდებაც კი განუზრახათ, ვიდრე ბაგრატს ბედმა არ ცაუღიმა და მეზობლი აბაზაძენი ხელთ არ იგდო (ერედვის წარწერა, გიორგი თთაშინდელის ცხოვრება...). ცხადია, ეს დიდგვარიანი აბაზაძენი მეფის რაიმე კელის მატარებელნი აღარ არიან და მრავალი წლის განმავლობაში აბერებენ მეფის აშკარა მტრად იყვნენ. რა თქმა უნდა, ასეთი რამ ციხისა და ერის გარეშე არ შეიძლება... ჩანს აბაზაძეებს აქვთ ასეთი ციხე (ლიახვის ხეობაში) და ჰყავთ ერი — ქევიდანი გამომავალი მოლაშქრენი (მ—2, 11. ფურც. 3).

6. ქრონ. II, 142—143, „რონის დაწერილი“

„მეექუსესა პატრიარქისა და ქეს მიერ ყოვლისა საქართველოს კიხი ნიკოლოზ“...

„მე ქეს მიერ ქართლისა მთავარეპისკოპოსი გიორგი დავამტკიცებ“.

როგორ იყო, რომ ქართლის მთავარეპისკოპოსის სამწყსო შეიდა ქართლის ბარის ერთი ნაწილი იყო? როგორ უნდა აიხსნას, რომ მცხეთის საქონებელი საკათალიკოსო უპირატესად მტკვრის მარჯვენა მხარეს იყო?

რით აიხსნება, რომ მტკვრის მარცხენა მხარესაა სულ ეს საეპისკოპოსოები: წილქნელი, სამთავნელი, რუისელი, ურბნისელი, ნი-



ქოზელი და სამთავარეპისკოპოსო, ხოლო მტკვრის მარჯვენე მხარეზე არც ერთი? ხომ არ იყო ისე, რომ ეს საეპისკოპოსოები მტკვრის მარჯვენე მხარეზე გაჩნდნენ? რუსი, ნიქოზი და წილკანი თითქო მართლაც მოგვიანებით უნდა გაჩენილიყვნენ იმისდა კვალად, თუ როგორ და რამდენად მიიწვედა ქრისტიანობა მთიანეთში (ალბათ სამთავისიკ ასე...) რეზულას ხეობაში არმაზი (VIII-IX ს) შეიძლება იმის მოწმობა იყოს, რომ იმ დროს სამთავნელის საეპისკოპოსო ჯერ კიდევ არაა...

ხომ არ შეიძლება ვიფიქროთ, რომ თავდაპირველად მცხეთიდან ურბნისამდე მტკვრის მარცხენა მხარე სამთავარეპისკოპოსო იყო. ურბნისი ძველიდანვე უნდა არსებულებო და მისი სამწყსოც გარკვეულია: ურბნისს ზემოთი ქვეყანა მტკვრის მარცხენა სანაპირო ქართლი (6, 4. ფურც. 16).

7. „სიონის ერისთავი“ თავისდათავად შესაძლებელია ქართულად არსებულებო. ხევი მთიულეთისაგან გამოყოფილი ცალკე ადმინისტრაციული ერთეული უნდა ყოფილიყო. ეს ვგონებ ძეგლის დებითაც არის საგულისხმებელი... ხევის მმართველის ადგილსამყოფელი კი უმკველად სიონი უნდა ყოფილიყო (შდრ: ხორნაბუჯის ერისთავი, პანკისის ერისთავი, შორაპნის ერისთავი. რაჭის (ნიკორწმინდის) ერისთავი... და სრულიად ბუნებრივად: მას შემდეგ, რაც არაგვის ერისთავმა ხელთ იგდო ხევის საერისთავოც, იქ ადგილობრივ და ჩრდილოეთის მეზობლებში მას ძველივე სახელი სიონის ერისთავი შერჩა, საქართველოში კი ისევ არაგვის ერისთავი დარჩა... იხ. ძეგლის დადება, § მგ. (წიგნი 38, ფურც. 2).

8. 1783 წელს ერეკლე სწერს ამილახორს რეკავს: „ახლა ასე გამტკიცებთ მისწერე ყოველგან სადაც მწერლები იყვნენ გაღმა თუ გამოღმა საერისთავებსა თუ ქართლში“. „ქართლში“ საერისთავები არ შედის (მ—2, 19. ფურც. 119).

~~ქართული~~ მისი მთავარი განვითარებისათვის

[ქართულიანი ბოგავი წინაწარმადურ ხანაში]

1. მაკლია: შეღწევა და შემოღწევა საზღვრის პირიდან კლასობრივი ურთიერთობის, ან სამხედრო დემოკრატიის პირობებში...

ომები, ქირი ანადგურებს, ანუსტებს ერთ მხარეს: პროკოპი, გური, ქცა (კლარჯეთი)... შეაღწევს უფრო ორგანიზებული



(სამხედრო დემოკრატიის ხანაში), კლასობრივად უფრო განვითარებული (უფრო გვიან) იმარჯვებს. უფრო დაწინაურებული სობრივად შედრეული მოახდენს დამხვედურის ასიმილაციას მით უფრო სწრაფად, რაც უფრო დასუსტებულია რიცობრივად დამხვედური... ყოველი შესახლებისას ორი შესაძლებლობაა: ან მოსულს ინელებს დამხვედური (თუ ის მეურნეობრივად უფრო ძლიერია, უფრო კულტურულია), ან დამხვედურს ინელებს მოსული, თუ დამხვედური რიცობრივად მეტრეა ხოლო მეურნეობრივად სუსტი...

ეთნიკური განვითარება საზოგადოებრივი განვითარების შესაფერისი მოვლენაა.

ფეოდალიზმამდელი ქართლის ეთნიკური განვითარება იმაში გამოიხატა, რომ ქვეყანა ქართლი გაფართოვდა, მეზობელი ქართველური, თუ არაქართველური მოდგმის ტომები დაიმორჩილა. ზეგანსაც შეუტია და ისე ძლიერად, რომ რომელიმე სტრახონი ამ ზეგნელებში იბერიელებს, ოლონდ მთიელ იბერიელებს ხედავს (თუმცა მათ მონათესაობას სარმატ-სკვითებთან აღნიშნავს აგრეთვე). შეუტია აღმოსავლეთით (კახეთისა და პერეთის საკითხები), შეუტია სამხრეთ-დასავლეთით (ფარსმანის სამეფო), შეუტია დასავლეთით (არგვეთი) ეს იყო ადრემონათმფლობელურ (სამხედრო დემოკრატიის უკანასკნელი საფეხური) ხანაში...

ეთნიკური განვითარების შემდგომი ეტაპი ესაა ფეოდალური ქართლის დადგინების ხანა: სამხედრო დემოკრატიის დროს დამორჩილებული ტომების შემდგომი დამორჩილება და ექსპანსიის კიდევ უფრო გავრცელება. ფეოდალური ურთიერთობა (კლასთა ბრძოლა) ხელს უწყობს მოსახლეობის ურთიერთთან დაახლოებას, შერწყმას თუმცა სრულ ასიმილაციამდე (გაქართველამდე) ჯერ შორსაა. ტომები მეტ-ნაკლებად თავის ინდივიდუალობას ინახავენ იქისდა კვალად, თუ რა ძალისანი არიან (სიმრავლე, კულტურული დონე და სხვა). ფეოდალური კლასი ქართველდება, მწარმოებელი საზოგადოება თავს ინახავს... (საკუთრივ სამეგრელო, სვანეთი, აფხაზეთი).

ქართლის (= „საქართველო“) ცნებაში (თვით ტერმინი საქართველო ეთნიკური განვითარების აღმნიშვნელია) ახლა უკვე დიდი ეთნიკური ქვეყანა მოიხაზა — კულტურულად ქართლი, ფეოდალური განვითარებით ქართლი, სარწმუნოებით ქართლი

(ქალკედონიტი). ახლა, ამ თვალსაზრისით, ოდიში, აფხაზეთი, სვანეთი, ფხოვი, ჰეტი, სომხეთი, ყველა ქართლია...

ქართველი ერის ეთნიკური განვითარება ყველა ამასთან ერთად ლოლდ გაქართვებას ჰკულისხმობდა... მაგრამ საქართველოს ეთნიკური განვითარება შეფერხდა მისი საზოგადოებრივი განვითარების შეფერხების და შესაფერისად... და ტომობრიობამ ჭერ კიდევ საბოლოოდ დაუძლეველმა თავი იჩინა: ოდიში, აფხაზეთი...

ეს საკითხი არც ადვილად გასაგებ საკითხთაგანია საქართველოს ისტორიისა. მოკლე განცხადებებს, როცა მას შესაფერისი მეცნიერული არგუმენტაცია არ ახლავს, შეიძლება მხოლოდ სამწუხარო გაუგებრობანი მოჰყვეს. ამიტომ მეც ამ ხელად თავს ვიკავებ იმ იმედით, რომ ერთხელ იქნება ამ პრობლემებს საგულდაგულოდ შევეჭიდები. //

ორი ეთნოსის შეხვედრისას *ceteris paribus* იმარჯვებს ის, ვინც მოწინავეა, უფრო პროგრესულია, უფრო კულტურულია, ვინც დროის შესაფერის მრწინავე რღევების განხორციელებას წარმოადგენს, ვინც პროგრესის განსახიერებაა.

ასე რომ, როცა ვხედავთ, რომ ადრე საშუალო საუკუნეებში და მასზე ადრეც ქართის ტომი იმარჯვებს, რომ მისი ეთნიკური განვითარება დიდის წარმატებით მიმდინარეობს მეზობელ მონათესავე, თუ არამონათესავე ტომებზე, რომ ქართის ტომი უღდას სათავეში ახალი ეთნიკური წარმონაქმნის ინიციატივას, ეს იმას ნიშნავს, რომ ქართლი განვითარების გზით მოწინავეა, რომ ქართლი ახალი ფორმაციის განსახიერების გზით სხვებს წინ უსწრებს. ასე, რომ ქართლის ასეთი ეთნიკური წარმატებანი მისი როლის უპირატესობის შედეგი კი არაა კოლხურ ცულზე (როგორც ამას ბ. კუფტინი ფიქრობდა) და არც მისტიკური ნიჭიერების შედეგია (როგორც ამას კაკაბაძე ფიქრობდა), არამედ შედეგია ქართლის დაწინაურებულობისა სამეურნეო-პოლიტიკური, თუ სოციალური განვითარების ასპარეზზე... ამიტომ სტოვებენ ქართის მეზობლობაში თავის მეობას და ქართისას იზიარებენ და არა იმიტომ, რომ ქართი ტომობრივად (რიცხვით) უფრო ძლიერია თავის მეზობელზე...

ისტორიული მოწმობანი, ისტორიულ-გეოგრაფიული დაკვირვებანი, არქეოლოგიური მონაცემები, სარწმუნო მასალას იძლევა ტომების განლაგებისას კავკასიაში, ამ ტომების ურთიერთობისას. ვარკვეულ ხანაში, საზოგადოებრივი განვითარების ვარკვე-



ულ პერიოდში, ბარში ყალიბდება ერთეული, რომელიც წინ უსწრებს მეზობელ ერთეულებს მეურნეობით, ორგანიზაციულ ტერტორულად. სხვადასხვა ხელსაყრელ პირობათა ხელის შეწყობისა, ეს ერთეული გავლენას მოიპოვებს ნაკლებად ხელშეწყობილს, ნაკლებად განვითარებულ მეზობლებზე და თანდათან ისინი თავის ამ ერთეულში შემოყავს. ყალიბდება ძლიერი პოლიტიკური ორგანიზაციები. გარკვეული ხანისათვის ამიერკავკასიაში ოთხი ასეთი ერთეულის არსებობა საყოველთაოდ ცნობილია... მაგრამ პროცესი შემდგომი შერწყმისა ამის შემდეგაც გრძელდებოდა, სხვადასხვა სახით თავს იჩენდა, განსაკუთრებით ამ ორგანიზაციათა ტერტორიული შეხების ზოლში (გუგარეთი, არგვეთი, პერეთ-კამბეჩანი). ჩვენ არ მოგვეპოვება არც ერთი ცნობა იმის შესახებ, რომ ამ სასაზღვრო ზოლში მოსახლეობა ომით შეეცვლილიყო... შედეგი კი თვალსაჩინოა: არგვეთი, პერეთ-კამბეჩანი გაქართდა, გუგარეთის შესახებ მოგვეპოვება მოწმობანი მისი პოლიტიკური მონაცვლეობის შესახებ, ხან ქართლის, ხან სომხეთის საზღვრებში... (მ—3, 1. ფურც. 1—3).

2. Марр, Грамматика чанского (лазского) языка.

Предисловие

გვ. XIII

«...Нет лаза, говорившего вообще на лазском или чанском языке. Современный лаз способен говорить лишь на каком-либо чанском говоре, в лучшем случае наречии, но никогда на чанском языке, так как при отсутствии чанской литературы, при отсутствии общей родной культурной или политической жизни нет и языка обще-чанского. Когда я старался, пользуясь средствами различных чанских наречий и говоров, вести беседу на чистом чанском языке, без примеси турецких заимствований, меня не понимали».

ეს მოსაზრება ფრიად საინტერესოა. ის მოცემულ ნაწილში სწორიცაა, მაგრამ აქვე ისმის შეტად მნიშვნელოვანი საკითხი იმის შესახებ თუ სად და როდის არსებობდა ის რეალური პირობა, როცა წარმოიშვა ეს „обще-чанский язык“. ან, შეიძლება, ასეთი რამ არასოდეს არსებულა, მით უფრო — მეგრულ-ჭანური? ან უკეთ იმ სახის „обще-чанский“ არასოდეს არსებულა, როგორსაც მარი „აღადგენდა“ სხვადასხვა დიალექტებისა და თქმების მოშველიე-



ბით?... სწორია დებულება, რომ „საერთო“ ენა ეწოდება
 ლება ჰქონდეს იმ კოლექტივს, რომელიც
 საერთო ცხოვრება აქვს „პოლიტიკური“,
 „კულტურული“ (მარის გამოთქმით), უფრო სწორად კი —
 საწარმოო ძალთა განვითარების შესაბამისი კოლექტივი... რა ოდენობის
 შეიძლება იყოს ასეთი კოლექტივი, ამას განსაზღვრა ძნელია,
 მაგრამ რომ მისი სიდიდე-სიმცირე უპირველეს ყოვლისა დამოკიდებულია
 იმავე საწარმოო ძალთა განვითარებაზე, — ეს უდავოა. ასე, რომ ასეთი
 კოლექტივის რიცხვმრავლობა, *ceteris paribus*, პირდაპირპროპორციულია
 მისი საწარმოო ძალთა განვითარებისა. მაშასადამე ეს კოლექტივი (და
 ასეთი კოლექტივები) რაც უფრო ადრე, მით უფრო მცირე წარმოდგინება,
 ხოლო კოლექტივთა რიცხვი მით უფრო მრავალი... სადღა არის ადგილი იმ ინშე-
 -ჩანსკიი ენა-ისათვის? საზოგადოების განვითარების
 ნელი ტემპი, საწარმოო ძალთა ნელი განვითარებით შეპირობებული,
 იძლევა შესაძლებლობას მცირე კოლექტივში ძველისძველად
 შემუშავებული ენა (პრაენა) მცირედ განიცდიდეს ცვლილებას
 ამ კოლექტივის დერეკაციის შედეგად წარმოშობილ ახალ
 კოლექტივებში. და იქმნება სინამდვილე, როცა ამა თუ იმ რაიონის
 საკმაოდ ფართო ტერიტორიაზე ასეთი „საერთო“ ენა გავრცელებული.
 მაგრამ რაგინდ ნელი არ არის ეს განვითარება, მრავალსაუკუნეთა
 მანძილზე ის შესანიშნავ შედეგებს იძლევა: იქმნება ახალი
 თქმები, კილოები და, ბოლოს, საკუთარი ენები...

(კულტურულ-პოლიტიკური ცხოვრების სიძლიერე ისეთი არაა,
 რომ ამ ენების განვითარება შეაფერხოს, შეაჩეროს...).

მაგრამ ეს ყველაფერი შეეფერება საზოგადოების განვითარების
 ტომობრივ ორგანიზაციას, გვაროვნული წყობილების ჩანას. სხვა
 ვითარება იქმნება მას შემდეგ, რაც საზოგადოება გამოდის განვითარების
 ამ საფეხურიდან და კლასობრივ ურთიერთობაში შედის. აქ უკვე
 სატომო ენების განვითარების პროცესი ახალი გარემოებით იტვირთება.
 ტომების მიერ ტომთა დაპყრობა ფართო ხასიათს ღებულობს.
 ამას მოთხოვს საწარმოო ძალთა განვითარების შედეგებით
 მაღალი დონე.

მიმდინარეობს ახლო მონათესავე ენათა კონსოლიდაცია, უფრო
 დამორბეულ ენათა ასიმილაცია. იქმნება პირობები ერთი ენის
 გავრცელებისა შედეგებით ვრცელ ტერიტორიაზე. საერთო მწერლობა,
 საერთო პოლიტიკური და კულტურული ცხოვრება ზღუ-



დავს დიალექტების თავისუფალ განვითარებას და ქმნის პირობებს საერთო ენის განვითარებისათვის... ეს საერთო ენა ალბათ უნდა იყოს ენა, ის ამა თუ იმ ტომის ენის საფუძველზე შემუშავებული, შესაფერისად გაართულებული, გამდიდრებული და ახალი ურთიერთობისათვის შეგუებული ენა ახალბის.

ასეთია პროცესი. ენა ხომ საზოგადოებრივი ურთიერთობის იარაღია. რაც უფრო დაბალია (პრიმიტიულია) საზოგადოება, მისი შესაფერისია ენაც. ტომთა სიმრავლე ასეთ ენათა სიმრავლეს გულისხმობს. ტომი ენის საფუძველზე კი არ წარმოიქმნება, არამედ, პირიქით, ენა წარმოიქმნება ტომის საფუძველზე: ტომი სოციალური გაერთიანება სათანადო საწარმოო ძალთა განვითარების საფუძველზე წარმოშობილი, ენა კი ამ ტომის წევრთა ურთიერთობის საშუალებაა. რაგინდ ახლოს არ იდგნენ ურთიერთთან მონათესავე ტომთა ენები, თუნდაც ისინი სრულადად იდენტური იყვნენ მაინც სხვადასხვა ტომების ენებია, რომელთაც აუცილებლად დასჩემდებთ თავისებურება, სხვებურობა, ურთიერთისაგან დაცილება და ბოლოს სხვადასხვა ენად ქცევა (თუ მოასწრეს).

ასე რომ სიმრავლე ამ პრიმიტიულ ენათა უცილობელია, მათი საზოგადოებრივი გავრცელება ტომის საზღვრებს არ გადასცილდება. საგვარეულო წესწყობილება ამაზე უფრო განვითარების, გავრცელების საშუალებას სატომო აენებს არ აძლევს. ამ ენების შემდგომი გავრცელება უკვე კლასობრივ საზოგადოებაში ხდება, როცა ამა თუ იმ ტომის ენის საფუძველზე სახალხო ენა წარმოიშვება. ამიტომ არაა სწორი შეხედულება თითქო ძველად, საგვარეულო წყობილების პირობებში, ტომთა არსებობის პირობებში იყო საერთო-სახალხო ენა და შემდეგ, გვიან მოხდა ამ საერთო ენის საფუძველზე მისგან გამოყოფის გზით ახალი ენების განვითარება...

შეცდომაა, თითქოს ის უძველესი საერთო ენა, საიდანაც განვითარდა ქართული, მეგრული, სვანური იყო წინარქართული. არა: ის ამდენადვე იყო წინარქართული და წინარქსვანური (წიგნი 45, ფურც. 6—8).

3. თუ აღმოჩნდებოდა რომ სვანური (დღემდე ცოცხალი) იანი (დებორიანი, ხვედელიანი, დადიანი) და მეგრული ია (=იანი) ერ-



თობაშივე შემუშავებული ფორმანტებია და არა ნაგვეანტები (სვენიური და სვენიური) (სვენიური და სვენიური), ეს იმის მოწმობად შეიძლება, რომ სვენიური და სვენიური, რომელიც ამ ქართველურმა ტომმა ერთად განვლო ის ხანა, როცა გვარში ინდივიდუმი ყალიბდებოდა, როცა ინდივიდუმი, მართალია, ჯერ ისევ გვარშივე რჩებოდა, მაგრამ გვაროვნული ნიშნის გვერდით ინდივიდუალური ნიშნითაც ხასიათდებოდა. მაშინ მეგრული ვ.ა. ში (ბალავში), სკირი (ამენელაჰსძე — ამუნასკირი) ამ ტომების გათიშვის შემდეგ წარმოშობილა... (როგორია სვენიურში — თი, ში). ქართულში ამათი შესატყვისები — ური, — ელი, — სი, ძე და შეილი ჩანს. ხომ არ გამოდგებოდა ეს მოვლენა იმის მარჯვენადად, რომ გვაროვნული წყობილება ქართველურ ტომებში რომ ირღვეოდა, ამ დროს ეს ტომები ენობრივად უკვე ურთიერთისაგან დაშორებულნი იყვნენ და, რომ მეგრულ-სვენიური ტომები უფრო გვიან გაეთიშნენ ურთიერთს, ვიდრე ქართულ-მეგრული, ან ქართულ-სვენიური?... (მ—2,19. ფურც. 35).

4. ლაზიკის პატრიკიოსი VII საუკუნისა იმის მოწმობაა, რომ ამ დროს ლაზიკას ჩამოცილებული არიან ყველა ძველი ქვეშევრდომი ქვეყნები (აბსავია — აფშილია, მისიმიანები, სვანია, სკვიმნია), რომ ლაზიკა ისეთივე საერისთავო არის (პატრიკიოსი = ერისთავი) როგორც აბსავია, სვანია, სკვიმნია...

თუ კუფტინ-მელიქიშვილის აზრს ქართველი ტომების კავასიონში ავტოქტონობის შესახებ გავიზიარებთ (და ეს სწორია), მაშინ ასევე უნდა გავიზიაროთ აზრი სხვა არაქართველ ტომების ავტოქტონობის შესახებ: ისტორიულ გეოგრაფიული დაკვირვებით (ტობონიმიკა) უცილობლად ჩანს, რომ ეს არაქართველური მთდების ტომები თუ უწინარესნი არ არიან, არაერთაბრ შემთხვევაში უფრო ნაგვიანვად გაჩენილი არ არიან ამ ტერიტორიაზე. ქართულ-ქართველური სახელები სცვლიან, ან ამოდიფიცირებენ არაქართველურ სახელებს (ადგილთა) და არა გვაქვს არც ერთი შემთხვევა პირუტყვ-აქამდე ამას ხსნიდნენ ადრე მოსვლით (არაქართველური) და გვიან მოსვლით (ქართულ-ქართველური), ადრე მოსვლის წასვლით და ქართველების აქ დამკვიდრებით... ახლა კი, ქართველი ტომების ავტოქტონობის აღიარებით, უნდა დაეუშვათ არაქართველთა ავტოქტონობაც. ბრძოლა ამ ტომებს შორის და ქართველი ტომების გამარჯვება (ასიმილაცია, განდევნა).



დამახასიათებელი ჩვენებაა. ქსნის ერისთავთა გადმოცემით მათი გაძლიერება (თითქმის გახელმწიფება) იუსტინიანეს საქმე იყო... „იუსტინიანე“ აქ ბიზანტიის პოლიტიკის განსახიერება... და ეს ფაქტი მართლაც შეიძლება ყოფილიყო რომელიმე VII საუკუნეში არაბთა მიერ დაპყრობამდე, როცა ბიზანტიელები აგრე წარმატებით ახორციელებდნენ იუსტინიანეს პოლიტიკას მთელს კავკასიაში... მათ პოლიტიკაში შედიოდა მთიელი ტომების მიზიდვა-მიმხრობა: აბაზგები, სვანები (ალბათ), ქსნის ხევი და სხვებიც ალბათ... (მ—2,3. ფურც. 200).

5. ეთნიკურ მომენტზე პირდაპირი მითითებების შემცველ სავოკრაფიო სახელთა ეს სიმრავლე და სიჭრელე, ისტორიული საქართველოს ტოპონიმიკას რომ ახასიათებს (ჩვენ აქ განზრახ არ გამოუდგებით სხვა რიგის სახელების მოტანას — მდინარეების, მთების, ხეობების და სხვ., რომელნიც არანაკლებს დამაჩერებლობით მოწმობენ ამა თუ იმ ტომის ნაკვალევს), იმის მოწმობა კი არ არის, რომ საქართველოს ტერიტორიაზე ოდესმე მხოლოდ უცხო მოდგმის ტომები ბინადრობდნენ, ხოლო ქართველები გვიან მოვიდნენ, როგორც ამას ამ ნახევარი საუკუნის წინ ფიქრობდნენ, არამედ იმის მოწმობაა, რომ ამ უცხო მოდგმის ტომების გვერდით ქართველური ტომებიც ცხოვრობდნენ.

ქართი ქართლიდან (არამაზიდან) ისევე ფხოვეი ფხოვენიდან (ფხვენისიდან), ან წოვა წობენიდან, ან ზანი საზანოდან და ალვანი (პერი) ალვანიდან, ან ჭანი ჭანიეთიდან, ან მარგველი არგვეთიდან, ან ეგრი ერკეთიდან, ან მუსხი სამცხიდან, ან მესხნი მცხეთიდან, ან თუში თუშეთიდან, ან კასხები კასპიდან, არსად წასულან, არამედ იქვე დარჩნენ და დროთა განმავლობაში ქართიზაცია განიცადეს.

როგორც ისტორიულ-გეოგრაფიული დაკვირვებანი, ისევე ჩვენი არქეოლოგია დღეს საკმაო საფუძველს იძლევიან იმისათვის, რომ ვამტკიცოთ: ქართველური და არაქართველური მოდგმის ტომები მრავალ საუკუნეთა მანძილზე თანაარსებობდნენ ამ ტერიტორიაზე, ურთიერთს მეზობლობდნენ, ურთიერთს ებრძოდნენ და რომ ეს მრავალსაუკუნოვანი ისტორიული პროცესი საზოგადოებრივი განვითარების გარკვეულ საფეხურზე დამთავრდა ამ ტომთა გაერთიანებით, ქართის ტომის ჰეგემონობით და ამ ტომთა თანდათან ასიმილაციით. (მ—2,6. ფურც. 147—148).

6. მარტო ის გარემოებაა კი, რომლის შესახებაც არ დაობენ,

რომ ქართულ-ქართველურ, თუ კავკასიურ ენებში სოციალურ წოდებრივი ტერმინები ტომთა სახელწოდებისაგან არის ნაწარმოები (ვარგო, ამსთა, გლეხი-ერი, გურზიკ, ჩაჩანი, საკა) საკმაო მოწმობაა, რომ „მოძმე“ ტომებს შორის მძაფრი ბრძოლა მიმდინარეობდა იმ დროს, განსაკუთრებით, როცა კლასობრივი საზოგადოება ყალიბდებოდა ამ ტომებში.

კოლხეთი რომ სახელმწიფო ყოფილიყო, ისე როგორც ეგრისი იყო გვიან, ის არც აგრე ადვილად გაქრებოდა და ტომები, რომელნიც ასე თავშემონახული აღმოჩნდა კოლხეთის დამშლის შემდეგ, გაითქვიფებოდნენ კოლხთა სახელმწიფოში. ეს იყო ტომთა დიდი გაერთიანება კოლხთა მეთაურობით. სულ სხვა რიგის გაერთიანება იყო ეგრისი ჩვენი დროის მეოთხე საუკუნისა. ეს უკვე ხალხი იყო, სადაც ეგრები პირველობდნენ და მეზობელ ტომების ასიმილაციას აწარმოებდნენ, იქმნებოდა მეგრული ხალხი, რომელსაც ახსოვდა კოლხეთის მორქმულობა. პოლიტიკური ძლიერება და თავი მის შემკვიდრედ მოჰქონდა. მაგრამ ამავე დროს მიმდინარეობდა მეორე პროცესი: ქართის ტომის გაძლიერების, მისი ხალხად ქცევის ვითარებაში ქართი წინ მიიწეოდა აღმოსავლეთით, დასავლეთით და იქაურ ტომების ქართიზაციას ახერხებდა. არგვეთი და რაჭა, სამოქალაქო და ვაკე, გურია და აქარა თუ მეგრელები არ იყვნენ, ზანები მაინც იყვნენ, ე. ი. დასავლურ ქართველური ტომები, რომლებიც გათქვიფა და შეიერთა ქართის ტომმა. უძველესი დროიდან ვიდრე ჩვენი წ. ა. VII—VIII საუკუნეებამდე (და შემდეგაც) მიმდინარეობდა ეს პროცესი („მერჩულე“ — 9. ფურც. 111—112).

7. თუ როგორ ბრძოლით, ურთიერთის შევიწროვებით, ურთიერთის გადაყლაპვით (მთლიანად თუ ნაწილობრივ) ცხოვრობდნენ ეს „მოძმე“ (იაფეტნიური) ტომები, კარგად ჩანს მათი გადაარჩენილი სახელებიდან და დღემდე მოღწეული განსახლების სურათიდან (მარის შრომები ამის უბე მასალას იძლევიან). კარგად ჩანს, თუ როგორი „ძმობა“ სუფევდა მათ შორის. მედგარი და უწყვეტი ბრძოლის შედეგად იყო, რომ ტომი წინაურდებოდა, ტომთა გამაერთიანებლის როლში გამოდიოდა, შემდეგ მას სხვა ტომი სცვლიდა და ჰეგემონობას იჩემებდა...

კოლხი და მის წინ, ფიქრობენ, სხვები (ქაშაგი, ჩარგაზი), ლაზი, ზანი, ეგრი, გური, სვანი, ლეჩხუმი, არგვეთი და სხვანი, აფშილი, აფხაზი, სანიგი, ჭიქი და რამდენიმე სხვა ერთიმეორეს მეზობლობდნენ, ებრძოდნენ (და მხოლოდ შორაპანი და სკანდა როდია

ამ ბრძოლის ნიშანი... თუ შევისწავლით ვიპოვით ასეთ ნიშნებს...
და ან როგორ შეიძლება საწინააღმდეგოს წარმოდგენა, მენაქვესწერილი
ვეობის საფუძველზე დედამშვილობით დათმობა, ვაქრობევი...
ჩილება...

თუ თავიდან ბოლომდე არა, მის დიდ ნაწილში გასაზიარებელია მარის მიერ პირველად გამოთქმული მეცნიერული მოსაზრება, რომ კავკასიაში კლასობრივი საზოგადოების სხვადასხვა წოდებანი სატომო სახელებისაგან არის ნაწარმოები (გლეხი, ვარჯი, აამსთა შინაყანი და სხვ.) და როგორ წარმოუდგენიათ ეს პროცესი „მონათესავეობის თეორიის“ მრმხრეებს: ვითომ ეს დედამშვილური სიმტკაილობის პირობებში ხდებოდა და არა უსასტიკესი ბრძოლის ნიადავზე? ვით მოისურვა კოლხმა გლეხობა, ან როგორ დაუთმეს აამსთას პრივილეგიები, ან როგორ იქცა შინი შინაყანად? განა ყველა ეს და ასეთი ფაქტები ბრძოლის, დაძლევის, შიმძლავრების გარეშე წარმოიდგინება („მერჩულე“ — ნ. ფურც. 4—5).

8. ეს საკითხი მესხეთის თუ დას. საქართველოს ქართიზაციისა ფრიად დიდი მნიშვნელობის საკითხია... არქეოლოგიური თუ ისტორიულ ტოპონიმიკური მონაცემები და წერილობითი ცნობები თითქო თანხმობით მოწმობენ, რომ გარკვეულ დროს (შუა და გვიანი ბრინჯაოს ხანაში) აწინდელი ტაო-კლარჯეთის, სამცხის და თვით შიდა ქართლის დიდი (დასავლეთი) ნაწილი მეგრულ-ჭანური ტომების საცხოვრის წარმოდგენდა აღმოსავლურ ქართული ტომების გვერდით. ბრინჯაოს კულტურის ნარეგობა, ამ ადგილებში რომ მეტნაკლები ინტენსივობით შეინიშნება, შედეგია არა ქვეყნობით გამიჯნული ტომების კულტურული ურთიერთობისა, როგორც ეს დღემდე მეცნიერულ დებულებად ითვლება, არამედ ამ ტომთა (დასავლურ და აღმოსავლურ) ერთ ტერიტორიაზე თანაცხოვრებისა და ბრძოლისა. ამის მოწმობაა ამ მხარეების ტოპონიმიკა, საიდანაც უდავოდ მტკიცდება ამ მხარეებში მეგრულ-ლაზური ენის მატარებელ ტომთა ნაკვალევი (ამისივე ნიშანია „მცხეთა“, „მოსოქიც“). შემდგომი დაკვირვება იმასაც გვიღასტურებს, თუ სად იყო ამ დროს წმინდა (არანარევი) ქართული ტომების სამკვიდრო (ისევე როგორც წმინდა მეგრულ-ჭანური ტომების სამკვიდრო საკუთრივ დას. საქართველო იყო). ეს უნდა ყოფილიყო აწინდელი ქვემო ქართლი (გარდაბანი, გუგარეთი, თრიალეთი, ტაშირი, აბოცი) და მისი მიმდგომი მხარეები ლენინკან-

რომ ერში, eo ipso, წარმოშობის (სისხლითი) მომენტი არ იქცე-
ლისხმებოდა, მაშინ როცა „ნათესავს“ უპირველეს ყოვლისა იგივე
მენტი ახასიათებდა... (მ—2,3. ფურც. 58).

სიხლითი

2.

ჰაბო, 79₆

✓ ქება წმიდისა მოწამისა ჰაბოასი:
„შენ გამო, წმიდაო მოწამეო, სიყუარული იგი ქრისტესი ჩუენ-
დამო და სარწმუნოება ჩუენი მისა მიმართ კუალად განაზღდა,
რამეთუ აღვერიენით ერსა უცხოსა, შჯუღითა განდგო-
მილსა ქრისტესგან, ნათესავსა საწუთროასა ამის
მოყუარესა, თესლსა ურწმუნოსა ძისა ღმრთისასა, სარ-
წმუნოებისა ჩუენისა მაგინებელთა“...

ერი=ნათესავი=თესლი რაღაც მომენტში ერთიმე-
ორეს ნიშნავს. ესაა თითქო სიმრავლე, რაღაც ერთიანობა (რომელ-
საც სჯული. თუ უსჯულობა ახასიათებს...) (მ—2,3. ფურც. 12).

3.

ჰაბო, 79₉₀

✓ ქება წმიდისა მოწამისა ჰაბოასი. შენ გაწამესო... „უგუნურე-
ბა და უმეტეს უგუნურება იგი მათი, რამეთუ რომელ—იგი პირ-
ველ არავინ ვიცოდა, ვითარმედ ვინ ხარ, ანუ რომლისა ნა-
თესავისაგან, ანუ რომლისა ერისაგან, ანუ რომლითა
შჯუღითა ცხოვდებოდე, აწ ესერა უნებლუბით წარმოგაჩინეს
საცნაურად ქრისტეს აღმსარებელად...“

ერთი ნათესავი (წარმოშობა), სხვა არის ერი (სიმრავლე
რომელშიაც არ იგულისხმება მაინცდამაინც ერთი წარმოშობა) და
სულ სხვაა შჯული (რომელსაც მისდევს ესა თუ ის ნათესავი,
ესა თუ ის ერი, ან არ მისდევს...).

მაგრამ შეიძლება ესა თუ ის ნათესავი ერთ სჯულს მისდევს...

შეიძლება ნათესავი, ერი და შჯული ერთიმეორეს ემთხვეო-
დეს... (მ—2,3. ფურც. 13).

4.

ზარზმელი, 324₂₈

„იყო ვინმე მთავარი დიდი და წარჩინებული ქვეყანასა ამას,
რომელი ყოველთა კმატდა სიმდიდრითა და სიმრავ-
ლითა ერთა და აგარაკთაათა, რომლისა სივრცე საზღვართ-
ვრცელ და მრავალ იყო“.



ცხადია ჩორჩანელის „ერწი“, ე. ი. ერთ-ერთი „მთავრის“
 ზეღქვეშეთი ხალხი არ შეიძლება იყოს რაღაც საზოგადოებრივი
 ერთობის (ნაციის) აღმნიშვნელი.

კონტექსტი აქ ისეთი ხასიათისაა, რომ შეიძლება ვივარაუდოთ
 ავტორის აზრი: მას აქ საუბარი აქვს ჩორჩანელის ზეღქვეშეთ მი-
 წათმობაზე და საზოგადოებაზე: ამას უნდა გულის-
 ხმობდეს ამ „ერთა“ მოხსენიება აგარაკებთან ერთად. ჩორ-
 ჩანელი დიდი მთავარია იმით, რომ მისი აგარაკები საზღვარ-გარე-
 ლი და მრავალი იყო და ამ აგარაკებზე, იგულისხმება, ისხდა ერთა
 სიმრავლე, ე. ი. მიწისმოქმედი ხალხი (მ—2,3. ფურც. 20).

5. ზარზმელი, 333_ა

ზარზმის შენების დროს მომხდარი სასწაულების გამო სერა-
 პიონი ეუბნება იქ თავმოყრილ ხალხს: „ნუ ჰგონებთ, მთა აგარწო
 და ერწო, თუმცა ჩუენითა რაიმე ძალითა ქმნილ იყვნეს სას-
 წაულნი ესე...“

აქ სერაპიონი აშკარად გამოყოფს ურთიერთისაგან მთა ა-
 გარწოს ერებს და აგარწოს ერებს. ერწი მთა აგარწო არ შეიძ-
 იან (ამ დროს აქ მართლაც მოეყარათ თავი „მთა აგარწოს“ და არამ-
 თა აგარწოს) (მ—2,3. ფურც. 21).

6. ზარზმელი, 343_ბ, 344_ა

„და იყო კაცი იგი ადგილისაგან მცირისა, რომელსა ძარლუას
 სოფელ ეწოდების. და დღითი-დღე მოვიდის კაცი იგი და ეტყოდა
 წმიდასა მას, ვითარმედ: „მაკურთხე, მამაო, წმიდითა კელითა შე-
 ნითა და შემრთე წმიდასა კრებულსა შესა“. ხოლო იგი აყენებდა
 ეამად, რაათა უფროას გამოჩნდეს საკვრველი მისითა მით ერის
 კაცად მიმყოფრებითა. ხოლო იგი ეტყოდა: „მაკურთხე, მამაო, და
 მიილე მცირე ევლოგია და წარაგე საშენებელად მონასტრისა“.
 ხოლო იგი ეკუალადცა უბრძანებდა, რაათა დრო-ყოს და თვთ მო-
 ვალს ეამი, რაათა იქმნეს მონასტონ და ევლოგია, რომელ გან-
 ვიშხადებეს, ფრიად რაამე ექმაროს...“

სერაპიონი გარდაიცვალა. ის ძარლუას სოფლელი კაცი მო-
 ნასტონად აღკვეცეს...“ და ვითარცა წარვიდა კაცი იგი სოფლად
 თვისსა, იცნეს იგი კაცთა და მეგობართა, და განჰკრთეს, იხილეს
 რაა უცხოათა სამოსლითა შემოსილი და ენება კუალად ერისა-



განყოფილება, და ვითარცა ვერ შეუძლებს მორჩილებას მისი უფლებების შესახებ, რეს ესე უფალსა მისსა, რამეთუ იყო კაცი იგი საქმარგზათა შორათა...“

აქ საინტერესოდ შეიძლება იყოს დაპირისპირებული ერთი ან ორი და მონაზონი „ერა“ = სიმრავლე (ჯამიღუნ). „ერისაგანი“ = ერთი ამ სიმრავლიდან.

„ერისაგანი“ = „ერისკაცი“ დაპირისპირებით მონაზონისა... „მონაზონია“ ის (წარმომავლობით), ვინც მარტო მყოფელია (მდრ. მარტყოფი), „ერისკაცია“, ანუ „ერისაგანია“ ის, ვინც სიმრავლის („ერის“) წევრია, მისგან (ერისაგან) გამოთიშული არაა. ეს „ერა“ შეიძლება იყოს სიმრავლე მეომარ მოლაშქრეთა და სიმრავლე საერთოდ აღამიანთა... მონაზონისა ცი...“

შეიძლება ამ დროს, ჩვენ რომ ვიხილავთ, ასეთი მომენტით არ უპირისპირდებოდნენ ეს ცნებები ერთმეორეს, ე. ი. არა სიმრავლისა და მარტოობის ცხოვრების წესის მიხედვით, არამედ სხვადასხვა კორპორაციისადმი კუთვნილების მიხედვით (მონაზონთა კორპორაცია და ერისკაცთა კორპორაცია): კურთხევით, აღკვეციით, სამოსლით, ცხოვრების წესით (საეკლესიო წესი და მსოფლიო წესი), — მაგრამ წარმოშობით, თავდაპირველი ვითარებით „ერისაგანი“, „ერისკაცი“ სიმრავლის წევრად უნდა ყოფილიყო ნაგულისხმევი დაპირისპირებით მონაზონ — მარტყოფისა (მ—2.3. ფურც. 22, 23).

7. ილარიონის ც-ბა, 1620

ილარიონმა თავის ქვეყანაში ორი მონასტერი ააშენა, სოფლები შეწირა. ეშმაკს შეუძინდა ეს და „აღაშფოთა ნათესავი ამის წმიდისა და იწყო შეჩუენებად და ფიცად, რადთა დაწუას მონასტერი იგი და წმიდა იგი მოკლას...“

ეს „ნათესავი“ კი იყო მისივე, როგორც ჩანს, სახლის კაცი, მოგვარე, ე. ი. აქ „ნათესავი“ ისეთივე შინაარსით არის ნახმარი, როგორც ამას ჩვენც ვხედავთ დღეს. ამავე „ნათესავზე“ აქვს ავტორს საუბარი შემდეგ მე-17 გვერდზე.

ასევე მე-20 გვერდზე: ულუმბას მონასტრის მამასახლისი „იყო ნათესავი მისი ვნებულ ფერკითა მარჯუენითა სყრამითაგან მისით...“ (მ—2,3. ფურც. 126).

ილარიონა და მისი მოწაფენი უღუმბას მივიდნენ. ლეთისმშობელი გამოეცხადა სიზმარში უღუმბას მამასახლისს და ამ ქართველებზე უთხრა: „ჩემდა მონიჭებულ არს ძისა მიერ ჩემისა ნათესავი იგი შეურყეველად მართლმადიდებლობისათვის მათისა...“.

ნათესავი --- ჩამომავლობითი ერთობა, მოდგმა, ტომი... (მ—2,3. ფურც. 127).

ილარიონის გვამთან ეშმაკეულები მოვიდნენ „მუნთქუესვე განიკურნნეს ივინი; და იხილა რაჲ ყოველმან ერმან საკრველი ესე დიდებული, ყოველნი ჰმადლობდეს ღმერთსა. მაშინ შემურეს წმინდა იგი გუამი მისი და ძლივ დადევს ლესკუმასა მას შინა ტენებისაგან ერისა მის, რამეთუ მოსრულ იყო სიმრავლმ მღდელთა და დიაკონთა, მონაზონთა და ერისკაცთაჲ, ვითარცა პირველ ვთქუთ, პატივად წმიდისა მის გუამისა მისისა“.

ერის შედგენილობა: უეჭველია, ერი შედგება „ერისკაცთაგან“ იხ. აქვე გვ. 35, სადაც მთავრები, პატრიარქ ეპისკოპოსნი, მღდელნი, დიაკონნი გამორიცხული ჩანან ქალაქის ერისაგან.

თუმცა ისეთი ტენდენციაც შეიმჩნევა, რომ ყოველ ერში ეს პრივილეგირებულნიც იგულისხმებიან... უფრო კი ისა ჩანს, რომ ერში უპირატესად არაწარჩინებულნი იგულისხმებიან (მ—2, 3. ფურც. 106).

იოანეს „ასმიოდა, ვითარმედ ქართუელნი არამცირენი ნათესავნი და ერნი მკვდრ არიან მუნ. და ამის პირისათვის წარვიდა ვიდრე ავიდოსამდე“.

„ნათესავნი“ და „ერნი“ აქ თითქო ერთიმეორის შესატყვისობით არის ნახმარი.

ჩანს ტენდენცია ამ ორი სხვადასხვა წარმოშობის ცნების გაიგივებისა. გარკვეულის მხრით (სიმრავლის მომენტით) ისინი ერთიმეორეს შესატყვისობით იხმარებიან (მ—2,3. ფურც. 50).



11. ათ. კრებ. 180, დასდებულნი ილარიონისნი

„იხილე ჩუენებით, მ ღმერთშემოსილო მამაო, დედაო, და ყოველთა დაბადებულთა და გიბრძანებდა წარსლვად ქუეყანად თვსად, რათა შესწირნე. ლუთისას იმრავლენი ერთა ურცხუთანი“.

რაკი არსებობდა ცნება „ქალაქის ერი“, აგრეთვე „ყოველი ერი“, „ფრიალი ერი“, „სიმრავლე ერთა“, ცხადია, არსებობდა ცნება ერი, რომელიც გამოკვეთილ მთელს, მთლიანობას ნიშნავდა (მ—2,3. ფურც. 102).

12. ათ. კრებული, 185, დასდებულნი ილარიონისნი

„მოვედით ერთი ხოროჲ, ხილული და უხილაეი, სალუთოჲ და სულიერი ზეცისათანა, დღეს განვაწყით, ერნო, და შემოვკრიბეთ ქებად ქრისტეს მოლუაწისა ახოვნისა...“

რაკი იმოვება ფორმა ერნო (მრავლობითი რიცხვი), ჩანს ერი ნაგულისხმევია როგორც მხოლობითი.

რა კავშირი შეიძლება ჰქონდეს ამ ერს სომხურ *ար* -თან, ერიახი?..

ისევე ხომ არა, როგორც კიმერს და გმირს ვარაუდობენ? ერიც ხომ ძველად თითქო კეთილშობილების სინონიმი იყო, თითქო ასეთი ნიუანსი შერჩა მას სომხურში.

შემდეგ კი ქართულში ერი უბრალო ხალხის, დაბალი ხალხის სინონიმი გახდა. შეიარაღების (კლასობრივი დიფერენციაციის) შედეგად ხომ არა? ერი ქვეითობა იყო, ის სპამ და ლაშქარმა შეცვალა, რომელიც ცხენოსანი იყო და შეიარაღებითაც განსხვავებული (?...)

ეს მგონია იმის შედეგად რაც აქამდე ზედაპირული შთაბეჭდილება მიმიღია... ახლა კი ვნახოთ... (მ—2, 3. ფურც. 101).

13. ათ. კრებ. 191, ეზრა იოანე ქართველს

„იქადის ტაოჲ, ქუეყანაჲ იგი თქუენი თანა მკვდრითურთ თქუენთვს, ყოვლად ქებულნო, რამეთუ მიერ აღმოსცენდით, წმიდანო, იოანე და ეფთვკმი სანატრელნო, და განანათლეთ ნათესავი ქართველთაჲ“.

ტაოელი ქართველები, იოანე და ეფთვკე ანათლებენ ქართველთა ნათესავს.

და ეს ასეა X საუკუნეში (დავით კურაპალატის მეფობაში) როგორღაა, რომ ლეონტი მროველი ტაოს არ ასახელებს ქართველთა სის. სამკვიდრებელში?

ჩანს ლეონტიმ (თუ მისმა წყარომ) იცოდა, რომ ტაო (იმიერ-ტაო მაინც) ძველად სომეხთა ხელთ იყო. ვიორგი მერჩულე ამას მოწმობს კიდევაც: ი შ ნ ა ნ ი — ნერსე სომეხთა კათალიკოსის სამოდგაწყო... ლეონტის არ შეეძლო არ სცოდნოდა, რომ ტაო IX საუკუნიდან ქართველებს დაუბრუნდა: X ს-ში ქართველთა ხელისუფლება კარნუ ქალაქამდე ვრცელდებოდა (კონსტანტინე ძოწით მოსილი). და თუ მიუხედავად ამისა ლეონტი ტაოს საქართლოსიანოს გარეშე გულისხმობს ეს იმას მოწმობს, რომ მან იცის, რომ ტაო ქართველებმა გვიან დაიბრუნეს... (მას ეს შეეძლო მოსე ხორენელისგან სცოდნოდა) (მ—2,3. ფურც. 100).

14. ათ. კრებ. 194, ეზრა ი-ე ქართველს

✓ „ნაცვალად ედემისა სამოთხედ განღებულად აქუს ლავრაჲ შენი ქართველთა ერსა და ლუარითა მით საშუშბელთა მისთაჲთა, ოხუშბით აღესებულნი, განათლდებიან და მადლსა შენსა ქადაგებენ კმა მადლად“.

საეკვოა, რომ „ქართველთა ერსა“ აქ ნიშნავდეს მთელი ქართველი ხალხის ერთიანობას, ნაციას: მაშინ არც „ქართველთა“ იქნებოდა მრავლობით რიცხვში. უფრო საფიქრებელია რომ აქ „ერი“ ნიშნავს (ქართველთა) მრავლობას (და მაშასადამე ასეთი მრავლობა არაერთი შეიძლება იყოს ქართველებისაგან შემდგარი: ერნი), ამ შემთხვევაში კი ქართველი მონაზვნების მრავლობას...

ან კი როგორ შეიძლებოდა ქართველთა ერი „ქართველთა“ ნაციის შინაარსისა ყოფილიყო იმ დროს, როცა ამ „ქართველთა ერის“ გამაერთიანებელი მხოლოდ ქართულ ენაზე შესრულებული რელიგია იყო (განა ამას არ მოწმობს მერჩულე? სხვა გამაერთიანებელ მომენტს ის ხომ ვერ ასახელებს)... (მ—2, 3. ფურც. 99).

✓ 15. ათ. კრებ. 243, ალაბი 111

„თუესა სეკედნებრსა: კ: ალაბი არს აბაზის ბაყურიანის ძისაჲ... ეამისწირვასა, ყოველთა დღეთა, მღდელმან, ერისა ზიარებრისა შემდგომად, სასმენელად ყოველთა სული აბაზისი

მოიქსენოს...“ ეს „ერი“ (სიმრავლე) ის მონაზვნებია, რომელნიც
ქამის წირვას ესწრებიან და ეზიარებიან.

ერი = ს ი მ რ ა ე ლ ე, მისგან გამოყოფილია მღვდელმსახურების
ვინმე ფუნქციონერი. მაგრამ ესევე ფუნქციონერებიც „ერის“
ლენ, როგორც კი ამ ფუნქციას მოცილებულნი (დროებით თუ სამუ-
დამოდ) აღმოჩნდებიან... (მ—2,3. ფურც. 92).

16. ათ. კრებ. 274, ალაბი 167

„მე, მამამან პაეღე ყოველთა ძმათა კითხვთა განვაწესენით
ამათ წმიდათა კანდელნი დაუესებულად სამარადისოდ: ყ-დ წმიდის-
სსა საღიკანოესა კართა ზედა, წმიდათა მამათა ქართველთაჲ, წმიდი-
სა იოანე მახარებელისაჲ, წმიდისა გიორგისი, და წმიდისა დიმიტ-
რისი; ამისთვის დაგვწესებია, რომელ ყოველად მეოხნი არიან
ჩუენისა ნათესავისანი“...

აქ უკვე რაიმე შეეშეება შეუძლებელია, რომ ჩუენი ნა-
თესავი აქ ქართველთა ერთობას ნიშნავს და ამ ნათესავში იგუ-
ლისხმება ყველა ის, ვინც ქართველთა ეროვნულ-კულტურულ (სარ-
წმუნოებრივ) სარბიელზე იღწვის. ღეთასმშობელი და ეს წმიდანი
არიან ამ ჩუენი ნათესავის მფარველნი და მეოხნი.

საკვირველია: ერი გამოიკვეთა, მეოხი გაიჩინა
და წმიდა ნინო არსადააა...

არც „ნინო“ ჩანს. იმ ადრე ხანებში საკუთარ სახელად გავრცე-
ლებული (მ—2,3. ფურც. 91).

17. გ-ი ხუცეს მონაზონი 107¹⁹, 108¹

„არა დააცადა მოწყალემან ღმრთისამან ქამითი-ქამად გამოჩი-
ნებად ღირსთა მისთა ნუგეშინის საცემელად უძლურისა ამის
და დაკსნილისა ნათესავისა ჩუენისა განმაძლი-
ერებელად და განმაძნობელად...“.

და შემდეგ: „რაქამს ბრწყინვალე იგი მნათობი ნათესავი-
სა ჩუენისაჲ დიდი ეფთვემ აღმოგებრწყინდა ნათლად და სი-
ხარულად, დიდებად და გვრჯვანად, გონიერ მყოფელად და გან-
მარბძნობელად უგუნურებისა ჩუენისა, რომელმან უმეცრებისა იგი
საბურველი მოსძარცუა გონებათავან ჩუენთა... და რომელი —
ესე ბარბაროზ წოდებულ ვიყვენით ელენთა მიერ უსწავლელობი-
სათვის და უმეცრებისა ჩუენისა, მათ თანავე აღურაცხნა ღმრთისა
მიერ მოცემულითა მით სიბრძნითა თვისითა...“

ასევე ცხადია, რომ აქ იგულისხმება არა მონასტრის კრებული,

არამედ მთელი ქართველთა ნათესავი, ქართველთა ერთობა, ქართველთა კულტურულ მოძრაობაში მონაწილე მთელი ერთობა (ე. ა. ფეოდალური ერი) (მ—2,3. ფურც. 85).

18. გ-ი ხუცეს მონაზონი, 153₂₂

ანტიოქიის პატრიარქთან კამათია ქართული ეკლესიის ავტოკეფალობის უფლებამოსილებაზე. გაორგი ეუბნება პატრიარქს: „რად ესრეთ უგუნურად შეგირაცხიეს ნათესავი ქართველთა და წრფელი და უმანკო? ... მოღებად ეც წიგნი მიმოსლვაჲ ანდრეა მოციქულისაჲ და მუნით გეუწყოს საძიებელი თქუენი.“

ხოლო პატრიარქმან უბრძანა თეოფილეს, ნათესავით ქართველსა, რომელი — იგი უკანაჲსკნელ ტარსუს მიტროპოლიტი იქმნა. მოღებაჲ წიგნისაჲ მის“.

აქაც „ნათესავი ქართველთა“ = ქართველთა მოდგმა... თავდაპირველად „ნათესავი ქართველთა“-ში, მართლაც, ეს აზრი შეიძლება იყოს მხოლოდ ყოფილიყო — მოდგმა ქართველთა, ე. ი. თესლი ქართველთა, ანუ ფიზიკური ჩამომავლობა, სისხლით ერთობა, ფიზიკური ერთობა, მაგრამ თანდათან ეს ცნება უნდა გართულებულიყო და „ნათესავში“ კულტურული ერთობა უნდა ხაზგასმულიყო, მაგალითად შერჩეულეს „ნათესავი ქართველთაში“, რა თქმა უნდა, ფიზიკურ-ბიოლოგიური ერთობა კი აღარ იგულისხმებოდა მხოლოდ, არამედ აქცენტი გადატანილია ქართულ ქრისტიანობაზე და ასეთი კი შეიძლება იყოს ყოფილიყო, და იყო კიდევაც, არაქართული წარმოშობის ადამიანიც, ტომიც. უკვე XI საუკუნეშივე აღნიშნავენ ქართველთა ნათესავის დამახასიათებელ არამატერიალურ (კულტურულ) მხარეს და შემდეგ ხომ ეს მომენტი არაერთხელ აღნიშნულა, ვიდრე „ვეფხისტყაოსნით“ არ წარმოდგა ფეოდალური ქვეყნის იდეალური „ქართველი“... (მ—2,3. ფურც. 86).

19. გ-ი ხუცეს მონაზონი, 160₇

ბაგრატ მეფეს აბაზაჲს ძენი მტრობდნენ. „ესე კაცნი ძლიერნი და ახოანი. სიმდიდრესა ზედა მკლავისა თვისისაჲსა მოქადულნი და სიმრავლესა ზედა ერისასა აღზუავებულნი“ მეფის შეპყრობას აპირებდნენ...

აქ ერი შეიძლება ლაშქარსაც ნიშნავდეს (მ—2,3. ფურც. 82).



ვიორგი ათონელი მოუწოდებდა მეფე ბაგრატს ლეონტისა და მისი შტრუბზე ზრუნვას, რომ ისინი ღირსნი ყოფილიყვნენ, მღვდელთა უწესობებითა და ცოდვითა ერისკაცნიცა დაისაჯნენ“.

რომ „ყოველი არაწმიდებად და უწესობად მოისპოს თვთ მისგან პირველად და მერმე ერისა მისისაგან“.

ერისკაც ე. ი. არასაეკლესიო-სასულიერო. „ერი“ ამ მოწმობაში უფრო ხალხის—შინაარსითაა ხმარებული ვიდრე ჯარის (მ—2,3. ფურც. 81).

„ხოლო ეგროსს მისცა ქვეყანა ზღვს ყურისა, და უჩინა საზღვარი: აღმოსავლით მთა მცირე, რომელსა აწ ჰქვან ლიხი; დასავლით ზღუა; ჩრდილოთ მდინარე, მცირისა ხაზარეთისა, სადა წარსწუთების წუერი კავკასისა. ზოლო ამან ეგროს აღაშენა ქალაქი და უწოდა სახელი თვისი ეგროსი. აწ მას აღვიღსა ჰქვან ბეღია“.

ლეონტის ეს ცნობა საინტერესოა გარკვეული თვალსაზრისით. ის მაჩვენებელია იმის, რომ ერთ დროს (როცა ლეონტის წყარო იქმნებოდა) ლიხიდან ვიდრე მდინარემდე მცირისა ხაზარეთისა ერთი ქვეყანა (ერთი კულტურა) იყო. ასეთ ქვეყნებად (კულტურულ ერთეულებად) წარმოუდგენია ლეონტის (თუ მის წყაროს) მთელი კავკასია. მაგრამ განა „გეოგრაფიულ-ეთნოლოგიური ცნობები“ ამ ნაწარმოებში „აღბეჭდილია პრეციზული სიზუსტითა და ზედმიწევნილობით“?

რას გვეტყოდა ლეონტი ამ „უცნაურ“ საგეოგრაფიო სახელების შესახებ იბერიაში, ქართულ-ქართველური ენის ნიადაგზე რომ არ იხსნება, ან სომხეთში, სომხური ენის ნიადაგზე რომ არ იხსნება და ა. შ. რას გვეტყოდა ლეონტი ენათა იმ სიმრავლის შესახებ, ბერძნული წყაროები რომ აღნიშნავენ კოლხეთში თუ ალბანიაში? რას გვეტყოდა ლეონტი არქეოლოგიის თუ კავკასიურ-იბერიული ენათმეცნიერების მიერ დასმულ საკითხებზე იმის შესახებ, რომ კავკასიის მთიანეთის, თუ პირიქითი კავკასიის მკვიდრთა ენა და კულტურა ამიერკავკასიაშიც დასტურდებოდა. („მერაულე“ — 4, ფურც. 15, 19).



ლეონტის შეხედულება საქართველოს გაქრისტიანების შესახებ არსებითად განსხვავდება რუსის-ქრისტიანის ძეგლის ავტორთა შეხედულებიდან. ლეონტისთან ანდრია მოციქულმა მეგრელნი მოაქცია, ძეგლის ავტორთა მტყიცებით, კი, მოციქულმა იქადაგა „ყოველსა ქუეყანასა საქართველოსასა“...

ასეთსავე იღვას ავითარებს* გიორგი ათონელიც... ასე რომ XI საუკუნეში ყალიბდება საბოლოოდ საქართველოს ერთიანობის იდეა. ლეონტი ვერაა ჯერ კიდევ თანმიმდევრული. გიორგი ათონელი და ძეგლის წერის ავტორები უკვე საბოლოოდ შემუშავებულ კონცეფციას ფლობენ: „ყოველი ქუეყანა საქართველოსა“ დასაფუძვლებული აქვთ, — ხორცი შეუსრამთ გიორგი მერჩულეს იდეისათვის.

იშვა ახალი ქუეყანა საქართველო. ესევე მოვლენა ჩანს ნინოს საგანმანათლებლო მოღვაწეობის გაგებაში: ლეონტით ნინო „ყოველსა ქართლისა განმანათლებელია“ (12). ლეონტი, ჩანს, ეყრდნობა ნინოს მოღვაწეობის შესახებ წყაროს და ვერ ახერხებს მის იმრიგად გასწორებას, როგორც ეს ახსნეს რუის-ურბნისის ძეგლის წერის ავტორებმა — ნინომაო „ყოველი სავსებაა ყოველისა ქართველთა ნათესავისაჲ მიიზიდა სარწმუნოებისა ნამართ თვისისა“ (მ—2,4. ფურც. 95).

მირიანი სპარსი იყო. ქასრე სასანიანმა ის ქართველებს მეფედ ჰოსცა. „...და აღიზარდა მირიან მსახურებსა მას შინა შვედთა მათ კერბთასა და ცეცხლისასა. ხოლო შეიყუარნა ქართველნი, და დაივიწყა ენა სპარსული და ისწავა ენა ქართული. და ჰმატა შემკობა კერბთა და ბომონთა, კეთილად იპყრნა ქურუმნი, კერბთანი, და ყოველთა მეფეთა ქართლისათა უმეტეს აღასრულებდა მსახურებასა მას კერბთასა, და შეამყო საფლავი ფარნავაზისა. ხოლო ესე ყოველი ქართველთა სათნოებისათჳს ქმნა, და კეთილად იპყრნა ქართველნი ნიჭითა და ყოვლითა დიდებითა“.

ლეონტის შემთხვევა მიეცა გადმოცემა ქართლის ერთგულ-კულტურული შინაარსი ქრისტიანობამდელი ნინისა. ჩვენი ავტორის აზრით ეს არის ენა ქართული (მირიანმა ქართველთა სათნოებისათვის დაივიწყა მშობლიური ენა სპარ-

სული და ისწავლა ენა ქართული), ქართული სარწმუნოებები — ამ სარწმუნოებისათვის ქართველები უმტყიცესნი იყვნენ (ფარნაჯომის თავგადასავალი, მირიანის სიტყვა ნინოს სპასპეტის სიტყვა), ფარნავეაზის საფლავი (=ქართული ეროვნული წარსული).

ქართლი — გამოკვეთილი ეროვნულ-კულტურული მთლიანობა.

აქედან ქართველი ამ კულტურის მატარებელი ადამიანი. ამრიგად, უცხო, არაქართული ჩამომავლობის ადამიანი შეიძლება გამხდარიყო ქართველი, ასეთი იყო მირიან (მ—2.4. ფურც. 88).

24. ქცა I, ლეონტი, 247₄

ასიმი ეუბნება არჩილს: „მოიქეც სჯულსა ჩემსა, და იქმენ სარკინოზ, და სპარსალარ გყო შენ ქუეყანასა ზედა ქართლისასა და მეფე და უფალ ერთა ზედა ქართლისათა“.

ცხადია, ეს მრავლობითი ფორმით ხმარებული ტერმინი ერნი მოწმობს, რომ ამ ცნებაში არ იგულისხმება ერთობა ქართველი ხალხისა: შეიძლება არსებობდეს ქართლის ერნი, კახეთის ერნი და ა. შ. (მ—2.3. ფურც. 13).

25. ქცა I, ლეონტი, 246₁₅

არჩილი შეიბურეს: „მაშინ უკუ წარმოდგა წინაშე ასიმისა მთავარი ერთი გარდაბანელი, მიქცეული სარკინოზად, რომლისა მამის ძმა მოეკლა წანართა და მკლველნი მისნი განერინნეს მშუდობით პაპასა არჩილისასა...“

ასიმა უთხრა არჩილს: „მოიქეც სჯულსა ჩემსა, და იქმენ სარკინოზ, და სპასალარ გყო შენ ქუეყანასა ზედა ქართლისასა...“

ასეთივე დარჩა ეს გაცემა საშუალ საუყენეთა მთელ სივრცეზე: სარკინოზი, ქართველი, ბერძენი, სომეხი და სხვა. თითოეული იყო ერთობა რომლის უმთავრესი ნიშანი იყო რელიგია და ენა. ეს მომენტია ხაზგასმული მერჩულეს განმარტებაში. ენის ხაზგასმა ქართველებს სკირდებოდათ როგორც სომეხებთან (VI—VII საუყენებამდე), ისე ბერძნებთან ურთიერთობისას! ასე რომ თუ ვაზღვიანებთან და მაჰმადიანებთან დასაპირისპირებლად საკმაო ჩანდა სარწმუნო-



ნოება (საბანისძე), სომხებთან და ბერძნებთან ურთიერთობაში ეს მომენტი საკმაო არ იყო, აქ საჭირო იყო სხვა მომენტის (განმასხვებზე) დასაყრდენი წარმოშველება, ასეთი იყო ენა... ასე რომ ენის როგორც გვიანდელი ნიშნის წინწამოწევა ყოვლად გამართლებული პრაქტიკული არგუმენტი იყო. აქედან მისი ქება, მასზე ზრუნვა... ლეონტი ამ გვიანდროში შემუშავებულ ნიშნებს მიმართავს, რათა ქართლოსიანთა თავისთავადობა დაასაბუთოს. ლეონტი თავისი საუკუნის შვილია: ბრძოლა ქართული ეროვნული დადგინებისათვის (ქართული ფეოდალური ერი). რაც აგრე ინტენსიური იყო მრავალმხრივ სირთულეებთან (არაბობა—იოანე საბანისძე, ირანი—ანტიმპოზიციონიზმი, ევსტათე, შუშანიკი, აბიბოს ნეკრესელი; სომეხთა განგამოყოფა — კირიონი, კრება-პაექრობანი, არსენი; ბერძნებთან შეხლა, ქართულის მფარველი ღვთისმშობელია, ქართველებს თავისი განმანათლებელი ჰყავთ, იოანე ზოსიმე, ათონის მონასტერი, ქართულად მოსაუბრე ღვთისმშობელი; სწავლა-აღზრდა — პირველად ქართულად ასწავლის იოანე თავის შვილს, გიორგი მერჩულე და ქართული, დავითის ისტორიკოსი და ქართული, ქართველთა შემქმნელი „უცხოებაში“, ქართველად გრძნობენ თავს კახები დავით კურაპალატის დროს; არსენი ნინოწმინდელი, ილარიონ ქართველი, დიდი მოძრაობა კულტურულ ასპარეზზე, თარგმანი; დაგვირგვინება: დავით აღმაშენებელი, აკადემიები და დავითი ქართულ ენაზე განათლებული). იმ ასეთ ეპოქაში ლეონტი წერს ისტორიას და ასაფუძვლებს ქართველი ერის არსებობას უკვე ფარნავაზის დროიდანვე (ენა, დამწერლობა, საზღვრები) და ამერში ფარნავაზის დროიდანვე ევრები, აფხაზები, ჰერები... ასე რომ ლეონტიმ ისტორიულად დაასაფუძვლა ის, რაც მის ეპოქას ახასიათებდა, აფიქრებდა, აზრუნებდა: ქართველი ერის (ფეოდალური) წარმოქმნა.

ლეონტი ისეთი ტენდენციები მქონებელი მწერალია, რომ მისი ხაზგასმა ეგერთა არაქართლოსიანობისა და აფხაზთა განსხვავებულობისა, ისევე როგორც ჰერებისა, ყოვლად საარწმუნოა. აქ ლეონტი კი არ სესხულობს არამედ თვითონ ქმნის და ის, გაერთიანობის ასეთი მომხრე, როცა სხვებურობას აღნიშნავს, ეს იმიტომ, რომ მის დროს ეს მართლაც ასე იყო (ტაო ?? იქნებ „კლარკეთში“ ამიერტაოსაც გულისხმობს?).

სომხეთის სახელმწიფო წყობილება, ზორენელი რომ ხატავს,



ისეთივეა, რაც ლეონტის მიერ წარმოდგენილი ქართლის სახელმწიფო წყობილება ფარნავაზის მიერ შემოღებული. ასევე გორგასალის დროის (თრდატისა და სხვების...) მთელ სივრცეზე...

რატომღა ამბობს ლეონტი ხაზგასმით, რომ ეს წყობა ფარნავაზმა „მომსგავსებულად სამეფოსა სპარსთასა“ შემოიღო? სომეხთაგან გასამიჯნავად ხომ არა? ლეონტი არ აღნიშნავს ზორენელის მტკიცებას მირიანის დამოკიდებულების შესახებ თრდატ-ხოსრივისაგან (168, 170—171), არ აღნიშნავს ნინოს დამოკიდებულებას გრიგოლისაგან, ხაზგასმით აღნიშნავს ქართული დამწერლობის შემოღებას ფარნავაზისაგან მესრობ-მაშტოცის საწინააღმდეგოდ, მისი თეორია მოითხოვდა სომხური ენის პირველადობას და ლეონტი ცდილობს ზედმიწევნით უჩვენოს ქართული ენის წარმოშობა, სომეხურის დატოვება...

ლეონტი მთელი შრომის სიგრძეზე ებრძვის ზორენელს, აგათანგელოსს, ასაბუთებს ქართლს... (საქირთა შედარების გზით განხილვა).

ზორენელის ტენდენციის უარსაყოფელად („ჩრდილოეთის“ ხალხების მიჩქმალვა) ლეონტი სპარსეთიდან ცდილობს გამოვიდეს. (როგორც ზორენელის სომხეთი) და სომეხთაგან დამოკიდებულებას გაურბის...

დღეს როცა ლეონტის ცხოვრების თარიღები შესანიშნავად გაშუქდა, ჩვენ საშუალება გვაქვს მის ლიტერატურულ საქმიანობაში მეტის გაბედულობით ვეძიოთ და შევნიშნოთ მისი ეპოქისათვის დამახასიათებელი ნიშანი—ქართულ (ფეოდალურ) ეროვნულ-პოლიტიკური ერთეულის წარმოქმნის ხანა.

რად დასჭირდა ლეონტის საუბარი ქართული ენის წარმოშობისა და ქართული დამწერლობის წარმოშობის შესახებ? ეს მომენტი (ენა, ლიტერატურა) ფეოდალური საქართველოს უპირველესი საკითხებია. ქართული ენით და ქართული დამწერლობით (=ქართული ქრისტიანობით) ქართლის კულტურულ ინდივიდუალობას ასაფუძვლებდა სომხეთისა და საბერძნეთის მეზობლობაში.

თუ ეს არა, უმოტივოდ გამოიყურება თეორიები ქართული ენისა და დამწერლობის შემოღების შესახებ...

ლეონტი დიდი მოღვაწე (დიდი მეცნიერი): მისი მწყობრი თეორია ქართველთა წარმოშობისა, მისი კულტურული ჩამოყალიბების.

შესახებ სახელმძღვანელო და ურყევი იყო მთელ საშუალო საუკუნე-
ნეთა სიგრძეზე (მხოლოდ ივ. ჯავახიშვილმა შეუტია...). // **ქართული
ენის ლექსიკონი**
ლეონტი—შეჯამება VII—XII საუკუნის კულტურული აზროვ-
ნებისა (მ — 2, 3. ფურც. 14—16).

26. როგორც „ქართლი“, ისე „ქართველი“, ლეონტის ენაზე
რთული წარმონაქმნია. „ქართლი“ იმთავითვე ქვეყნის აღმნიშვნე-
ლია და არა ტომის.

ქართველი ქართლის მკვიდრი, ქართველი — ქართლოსიანი,
ქართველი — ქართული კულტურის ადამიანი (ქალკედონიტი), ქარ-
თველი — საქართველოს მკვიდრი, ქართველი — საქართველოს
ფეოდალური კულტურის მოზიარე ადამიანი. //

რა არის „ქართლი“? ლეონტისაც, ჩანს აწუხებდა ეს ტერ-
მინი. მან მარტივად, თუმცა არც თუ მარჯვედ, მოუარა: „ქართლო-
სი“ მოიგონა (იმავე საძიებელი ქართლიდან!). და „ქართლი“
აწარმოა (მ—2, 4. ფურც. 97).

27. „ქართველი“ ლეონტის, როგორც ვხედავთ, ორი შინაარსით
ესმის. დაპირისპირებით, ანუ კონტექსტში „სომეხთა და ქართველ-
თა, რანთა და მოვკაანელთა, ჰერთა და ლეკთა, მეგრელთა და კავ-
კასიანთა“, ქართველი ეთნიკური კოლექტივის ცნე-
ბაა და უდრის ქართლოსიანს; მაგრამ ლეონტის ცნობიერებაში
ქართველი აგრეთვე არის ის, ვინც ქართლის მკვიდრია, ვინც
ქართლიდანაა და აქ შეიძლება ყოველი ქართველი არ იყოს ქართ-
ლოსიანი (ყოველი ქართლოსიანი ქართველია, მა-
გრამ ყოველი ქართველი არაა ქართლოსიანი)
ასევე უნდა ვიფიქროთ, ყოველი მეგრელი შეიძლება არ იყოს ეგ-
როსიანი, მაშინ როცა ყოველი ეგროსიანი მეგრელია, ეგროსელია.

ამრიგად, ქართველი ქართლის მკვიდრია, ქართლი კი ისტორი-
ის სიგრძეზე ცვალებადი ცნება აღმოჩნდა: „ქართლად ფრიადი ქუე-
ყანა აღირაცხების...“ ამდენადვე ქართველის და ქართლო-
სიანის ერთიმეორეს შესატყვისობა, თავდაპირველად რომ იყო,
კიდევ უფრო დაირღვა. სამაგიეროდ ქართველში ახალი მომენტი
წამოიწია: კულტურული ერთიანობის მომენტი ქართლოსიან-
ების მოთავეობით: ენით, სჯულით, ფეოდალური ზნით...

და სწორედ ასეთი ერთობით, კულტურული ერთო-
ბით ესმის ლეონტის ქართველი... (მ—2, 4. ფურც. 92).



ბარზაბოდ რანის ერისთავი ეუბნება ვახტანგის დედამხალეობის შესახებ: „...იძულებით არცა-ვის ქართველსა სხუთსა დაგაგდებინებ სჯულსა ქრისტესსა, არამედ მივგზავნე ცეცხლის-მსახურნი ქალაქსა თქვენსა და იყვნენ მუნა ეპისკოპოსნი მათ ზედა სჯულისა ჩვენისანი. და ვინცა ქართველი ნებითა თვისითა აღირჩევედეს სჯულსა ჩვენსა, ნუ აყენებთ“.

ლეონტის სასახლოდ უნდა ითქვას, რომ მან XI საუკუნის პოლიტიკურმა მოღვაწემ, ორთოდოქსმა ქრისტიანმა, შებლო და წინაქრისტიანული „ქართველის“ ეთნო-კულტურული სახე მოხაზა. მისი წარმოდგენით ქართლოსიანი ესაა ეთნიკური ცნება და ნიშნავს ქართლოსის სისხლით ჩამომავლობას. არაფერი სხვა დამახასიათებელი რამ თავდაპირველად ქართლოსიანს არა ჰქონია — ინდივიდუალურად დამახასიათებელი. ქართლოსის საფლავი იყო ის ერთადერთი რამ, რითაც ქართლოსიანი სხვა თარგამოსიანისაგან განსხვავდებოდა. ენა მას არ ჰქონია თავისი, ის საერთო თარგამოსიანთა ენა იყო — სომხური, სარწმუნოება ზომ აქ ქართლს მოსვლის შემდეგ შეუმუშავდათ ისევე, როგორც ენაც. თანდათან, დიდი ხნის მანძილზე, წარმოიქმნა ერთობა, გამოკვეთილი კულტურული ერთეული, სხვა თანამოქმედებისაგან მკვეთრად განსხვავებული და ამ ერთობის, ამ ინდივიდუალობის მკვეთრი შეგნება ახასიათებს მას. ქართლის ისტორიული ტერიტორიის გამოკვეთილობა ერთ-ერთი ნიშანი იყო ამ ინდივიდუალობისა. ჩამომავლობა — (ქართლოსიანობა), — ენა (ქართული), ტერიტორია — (ქართული), — რჩული (ქართლოსის საფლავი და მნათობები) და ისტორია (მამა-პაპათა ნსოენას პატივისცემა) — ეს იყო ქრისტიანობამდელი ხანის ქართველი კაცის კულტურული სახე. ამრავად, „ქართველი“, რომელიც თავდაპირველად სადაურობის აღმნიშვნელი ცნება იყო და „ქართლოსიანი“, რომელიც თავდაპირველად სისხლითი მონათესავეობის აღმნიშვნელი ცნება იყო, ორივე ეს ცნება ერთიმეორეს გაუიდეინტივდა ერთ კულტურულ ცნებაში — „ქართველი“.

მოხდა დიდი ისტორიული ტეხილი: ქართული წარმართობა ქრისტიანობით შეიცვალა და კულტურული ცნების „ქართველის“ შინაარსში ქრისტიანობის მომენტმა ის ადგილი დაიკავა, რაც აქამდე ქართულ წარმართობას ეჭირა. არ შეიძლება ითქვას, რომ ქრის-



ტიანობამ რაღაც ახალი განსაკუთრებული მომენტი შეიტანე თველის“ კულტურულ ცნებაში. ქართველი სრულიად განუყოფელი კულტურული ცნება იყო და ამ მხრით ახალი სარწმუნოება — ქართველის“ კულტურულ ჩამოყალიბებაში ახალ მომენტს ვერ შეიტანდა. ქრისტიანობამ მხოლოდ ისა ქმნა, რომ ქართული წარწარათობის ადგილი დაიჭირა. აქაც რთულ პროცესს ქრისტიანობის გაინდივიდუალობისას ვერ ასცდა კულტურული ქვეყანა და არც შეიძლებოდა, რომ ასცდენოდა. საუკუნეთა მანძილზე კულტურულ პოლიტიკური შეხლა-შემოხლისა და დუღილის შედეგად, ძველი კულტურის მქონებელმა ქართველმა ხალხმა ამ კოსმოპოლიტურ რელიგიას ქართული ელფერი მისცა და „ქართველი“ ახლო აღმოსავლეთში სომხურისა და ბერძნული ქრისტიანობისაგან განსხვავებული (ენით) რელიგიის აღმნიშვნელ ცნებად იქცა. ეს იყო ქრისტიანობის ინდივიდუალიზაცია ქართველი ხალხის მიერ. სომხებისა და ბერძნების ვერადით ეს იყო დიდი კულტურული გამარჯვება, დიდი კულტურული ძალის მოწმობა და ქართული ქრისტიანობის გავრცელება ეს იყო ქართული კულტურის უცილობელი გამარჯვების აშკარა მოწმობა (ქართული ქრისტიანობით შეცვლა დას. საქართველოში ბერძნული ქრისტიანობისა, კმარა ამის ნიშნად), ეს იყო დიდი ეროვნული საქმე... (რა თქმა უნდა, „ქართველობა“, როგორც ეხებადეთ, არც იმ თავში გამოიხატებოდა მხოლოდ რელიგიური მომენტი და ქართველი ხალხის ინდივიდუალური სახის ჩამოყალიბებაში სხვა მომენტებიც ძლიერად იჩენდნენ თავს და თანამედროვე თათვისაც შესამჩნევად ხდებოდნენ. არაბობა, თურქობა, თათრობა, ყიზილბაშობა და ოსმალობა ქართველობისაგან მხოლოდ რელიგიურად განსხვავებულობას როდი ნიშნავდა. ამას კარგად არჩევდნენ ქართველები, როგორც ეხებადეთ, იმათივე და სხვაგვარად არც შეიძლებოდა).

ასეთ პირობებში ხაზგასასმელი გარემოებაა და მეტად საყურადღებოა, რომ ქართულმა ტრადიციამ ქართული მწიგნობრობის გაჩენა დაუკავშირა არა ქრისტიანობის შემოსვლას, არამედ ქართული ეროვნული კულტურის დიდ ტეხილს ქართული საბელმწიფოს წარმოქმნას. მაშინ გაფორმდა, ლეონტის წარმოდგენით (ან, სულერთია, მისი წყაროს წარმოდგენით), ქართული კულტურული ერთეულის წარმოქმნა (ტერიტორია, ენა, რელიგია, დამწერლობა, პოლიტიკური წყობა). (მ—2, 4. ფურც. 73—75).



„და ვითარცა შევლო ყრუმან კლისურა, რომელი მას მესამე მხარეა და საზღვარი საბერძნეთისა და საქართველოსა და შემუსრა ქალაქი აფშილეთისა ცხუმში და მოადგა ციხესა ანაკოფიისასა...“

„საქართველო“ — აქამდე ჭუანშერს არ უხმარია ტერმინი „საქართველო“. მისი ჩვეულებრივი ტერმინია „ქართლი“, „ყოველი ქართლი“ (226₄₈, 204₁₇—205₅, 168₁₈, 171₁₂, 177₈, 145₂₀₋₂₄, 146₁₋₃...), რომელშიაც ზოგჯერ ეგრისსაც გულისხმობს. მაგრამ ჭუანშერი ისევე, როგორც სხვა ავტორებიც ამ დროისა (ლეონტი) ტერმინი ქართლის ხმარებისას მერყეობას იჩენს. და ეს ფრიად დამახასიათებელი ფაქტია... ქართლი იმთავითვე არაა წმინდა ეთნიკურ-გეოგრაფიული ცნება და ქართლოსიანობის თეორიის შექმნისასვე უტყობა რომ ცდილობენ მასში შემოიტანონ მონათესავე თუ არამონათესავე, შემოერთებული, ასიმილირებული ტომები შვილებისა და შვილი შვილების სახით (კახოს, კუხოს, გარდაბოს, გაჩიოს, მცხეთოს, უფლოს, ოძრბოს, ჭავახოს) ზანებისა (შავშეთ-კლარჯეთი) მესხებისა (სამცხე), კახებისა... მაგრამ ამ თეორიის შემქმნელები ვერ ახერხებენ ბოლომდე გაატარონ შემუშავებული პრინციპი და რეალური ვითარება თავს იჩენს როგორც თვით ამ ავტორების, ისე, კიდევ უფრო, სხვების მერყეულებში... საქართველო ქართლი მათი წარმოდგენით ესაა უფლოსის-ქართლი („შიდა-ქართლი“...): მხოლოდ უფლოსის წილს ამ ქართლს არა მკევიან სხვა სახელი გარდა „ქართლისა“. მაშინ, როცა ყველა სხვა ქვეყანას ქართლოსის მემკვიდრეობიდან თავისი საყუთარი სახელებიც აქვს (გაჩიანი, გარდაბანი, კახეთი, კუხეთი, სამცხე, ჭავახეთი, კლარჯეთი)... ამიტომაცაა, რომ ქართლის გვერდით ჩნდება ტერმინი „ყოველი ქართლი“: და ეს იმიტომ, რომ ტერმინი „ქართლი“ თავისთავად ვერ მოიცავს ქართლოსიანთა ყველა ქვეყანას...

მაგრამ მდგომარეობა კიდევ უფრო გართულდა: ქართის ტომმა ჰეროსის და ეგროსის სამკვიდროებშიც შეაღწია და მათი დიდი ნაწილი შემოიერთა: ახლა უკვე ტერმინი ქართლი იმ ქართლოსიანობის თეორიასაც არ ემთხვეოდა, რომელიც, როგორ ვნახეთ, ქართველ ტომთა განვითარების გარკვეულ ვითარებაში შეიქმნა. მაგრამ ახალი გენეალოგიური შტოს შექმნისათვის ახლა აღარ მიუხარ-



თავით: ეს არც იყო შესაძლებელი. ერთობ გამოკვეთილი იყო ამ დროისათვის ხალხთა ინდივიდუალობანი და მათი ახალი განწყობა შეუძლებელი იყო... ამიტომ საკითხი გადაწყვეტეს დროის შესაფერისად: პოლიტიკური მფლობელობის (სახელმწიფოს) პრინციპით: იქ, სადაც ქართლის სახელმწიფოებრიობა სწევდებოდა, ქართლია. მაგრამ ეს ტერმინი მეტისმეტად გადატვირთული აღმოჩნდა (სამშინაარსიანი). საჭირო იყო ახალი ტერმინი, რომელიც ამ ახალ შინაარსს შეეფერებოდა, ტერმინი, რომელიც ახალ კულტურულ-პოლიტიკურ შინაარსს გადმოსცემდა. და შეიქმნა ტერმინი საქართველო. ეკლესია ავტორიტეტულად შეეშველა ქართლის ეთნიკურ-პოლიტიკური გავრცელების პროცესის შედეგად შექმნილი ვითარების დასაფუძვლებაში: მან ქართლად გამოაცხადა ყველა ის ქვეყანა, სადაც ეპი ქართლად შეიწირებოდა: ეს კი ის ქვეყნები იყო, რომელთაც ქართლის სამეფო იერთებდა: ეგრისი, ეგრის წყალ-კლისურას შორის ქვეყანა პერთით...

ამრიგად ძველი, ეთნიკურ-ტომობრივ პრინციპებზე აგებული ტერმინის ქართლის ნაცვლად წარმოიშვა ახალი ვითარების შესაფერისი კულტურულ-პოლიტიკური ტერმინი, რომელმაც გაუძლო პოლიტიკურ დაშლილობის ხანასაც კი და საქართველოების სახით ბოვინობდა საუკუნეთა სიგრძეზე, ვიდრე ქვეყნის ბურჟუაზიული გაერთიანებისას კვლავ არ აღდგა... მაგრამ ქვეყანა საქართველო ამ დროს, ე. ი. ჯუანშერის დროს და მის შემდეგ თანდათან ივსებოდა ახალი შინაარსით... თანდათან შემუშავდა და საქართველოს ყოველი კუთხისათვის დამახასიათებელი დიდი შეიქმნა ქართული ფეოდალური კულტურა, რომელიც არა მარტო ქართულ ქრისტიანობაში, უკეთ, არა იმდენად ქართულ ქრისტიანობაში მფლავნდებოდა, როგორც ეს ეკლესიის მესვეურებს ეწიდათ, არამედ ქართული ფეოდალური ურთიერთობის ყოველსმომცველ კოდექსში (ვეფხისტყაოსნის კულტურა)...

განა ლეონტი თარგამოსიან-ქართლოსიანების ქვეყნების განსაზღვრისას პოლიტიკური მომენტიდან არ ამოდის? რა თქმა უნდა, ამოდის, მაგრამ ამ პოლიტიკურ მომენტის განსახიერება ეთნარქების საშუალებით ხდება, ე. ი. თვით პოლიტიკურ მომენტს საფუძვლად ეთნიკური მომენტი უდევს. ამ ეთნარქების მოსვლამდე ეს ქვეყანა ცარიელია. ეს ეთნარქები ცოცხლობენ დიდხანს და მრავლდებიან და ეშენებიან მათი შვილები, შვილიშვილები, გმირები დასაბამს, აღეკვნი ქვეყნებს. (ვერც აქ აქვთ ამ დასახელებებ-

ში პრინციპი დაცული: რატომ არაა გაჩეთი, გარდაბეთი, ქართულეთი, უფლეთი, ოძრხეთი...). (მ—2, 4. ფურც. 93—95).

ეროვნული
პოლიტიკა

30. ტ ი ტ უ ლ ა ტ უ რ ა „აფხაზთა და ქართველთა, რახთა, კახთა და სომეხთა მეფემან, შარვანშა და შაჰანშა და ყოვლისა აღმოსავლეთისა და დასავლეთისა თვთმპყრობელმან“ და სხვ. პოლიტიკური ფორმულირებაა (ივანე ჯავახიშვილი სწორად მიხვდა) და არა ეთნიკურ-ტომობრივი...

ეს „ყოვლისა აღმოსავლეთისა და დასავლეთისა“ შესაძლებელია რამოდენიმედ სცვლიდეს ძველ ფორმულას „ყოვლისა აღმოსავლისა და დასავლისა კესაროსისა“ და სხვა ასეთი (ქრონიკა. II, 70).

ქცა I, ც-ბა და ე ი თ ი ს ი, 358, 359,

ავტორი მოგვითხრობს, რომ დავითს დასაწყისში „სამეფო აფხაზეთისა მცირე ჰქონდა მოკლებული... მცირე გუნდი მკედრობისა და იგინიცა დაჯანებულნი...“ და დავითმა მრავალღონებით ასეთი ძლიერი ლაშქარი გაიჩინაო. შემდეგ მოჰყავს ალექსანდრე მაკედონელის სამხედრო საქმიანობა და დაასკვნის: „ქართველთა ოდენ სპითა ვერცარას ალექსანდრე იქმოდა კარგსა...“

ამ „ქართველთა“-ში, რა თქმა უნდა, მხოლოდ ტომობრივად ქართველები არ იგულისხმებიან: დავითის ლაშქარი (დასაწყისში მაინც) უპირატესად „აფხაზთა სამეფოდან“ გამოსულ მოლაშქრეთაგან შედგებოდა. და შემდეგაც ხომ აქედან გამოსული ლაშქარი ისევე მონაწილეობდა, როგორც საკუთრივ ქართლის მოლაშქრენი, ან მესხნი, ან ჰერ-კახნი და სხვ.

და ყველა ამათ ჩვენი ავტორი უწოდებს „ქართველთა სპანი“... საკუთრივ ქართლის თემიდან გამოსულნი აქ, შეიძლება ვამტყიცოთ, უმცირესობაც იყო და კუთხური გაგებით ამ ლაშქარს არც „ქართველთა სპანი“ უნდა სწოდებოდა. სახელმწიფოებრივი გაგებით კი მას „აფხაზთა სპა“ უფრო შეეუენოდა და თუ მიუხედავად ამისა დავითის ლაშქარს „ქართველთა“ სპა ეწოდებოდა, ეს იმიტომ, რომ დიდი ისტორიული გზის გამოვლით (ქართლის პოლიტიკური და კულტურული ჰეგემონიით) ახალი ქართული სამყარო, ახალი ქართველთა ქვეყანა, „საქართველო“ წარმოიქმნა, სადაც გარკვეული მომენტებით ყველა ერთიანდებოდა, ყველა იღწვოდა და თანამშრომლობდა, როგორც ამ პოლიტიკურ-კულტურული გაერთიანების მონაწილე, მოზიარე, წევრი — „ქართველი“. აი ისევე, როგორც, სრულწილად ბუნებრივად, „ქართველი“ ეწოდებოდა



უცხოეთში, ქართველთა მონასტრებში, ქართულ კულტურულ სფეროებში, ბიულეზე მოღვაწე მონაზონს იმისგან დამოუკიდებლად, თუ რა მოზრდილი წარმომობისა იყო ასეთი მოღვაწე: კახი (ილარიონ ქართველი), მესხი (გიორგი ქართველი), აფხაზი (იოანე პეტრიწი) თუ სხვა...

ასეთივე გამაერთიანებელი ცნებით აქვს ჩვენს ავტორს ნახმარი ეს ტერმინი გვ. 359ჟ: „ვინათგან ნათესავი ქართველთა ორგულ ბუნება არს პირველითგანვე თვისთა უფალთა. რამეთუ, რაჟამს განდიდნენ, განსუქნენ და დიდება პოონ და განსუენება, იწყებენ განზრახვად ბოროტისა, ვითარცა მოგვთხოობს ძველი მათიანე ქართლისა და საქმენი აწ ხილულნი“ და სხვ. რა თქმა უნდა, „ორგულ ბუნება... თვისთა უფალთა“ არამარტო ქართლის თემის მკვიდრნი იყვნენ. სწორედ მათიანე ქართლისა ორგულ ბუნება ყმებს არანაკლებად აღნიშნავს აფხაზებს, მესხებსა თუ პარკაზებს შორის. მთელი X—XI საუკუნე და თვით დავითის მეფობის ხანა, სავესეა ფეოდალური ბუნების ასეთი გამოვლინებით... მაშასადამე „ნათესავი ქართველთა“ აქაც „ქართველის“ ამ ახალი შინაარსით არის მოტანილი. ისტორიკოსი აღნიშნავს „ეროვნულ“ ხასიათს, ფეოდალური კულტურული ერთიანობის ერთ-ერთ დამახასიათებელ მომენტს, რომელიც თანაბრად ახასიათებს ქართველთა ნათესავის შემადგენელ ყველა თემის წევრს (ფეოდალს), მომენტს, რომელიც საერთოა. თავისთავად ეს ჩვენება მეტად მნიშვნელოვანია: „ქართველი“, გამოდის, არა მარტო რელიგიური გაერთიანება, პერტულე რომ ზაზგასმით აღნიშნავდა, არამედ „ქართველებს“ ხასიათის ერთობაც ახასიათებს. ასეთივე ხასიათის ერთობის („ეროვნული“ ხასიათი) ერთი მხარეა ზაზგასმული გიორგი ათონელის მიერ ანტიოქიის პატრიარქთან საუბარში: „ნათესავი ქართველთაჲ, (sic) წრფელი და უმანკო“. ქართველების ეროვნულ ხასიათზე ჩვენ სხვაგანაც გვხვდება საინტერესო ჩვენებანი. კერძოდ, ჟამთააღმწერელი ნათლად აღნიშნავს ქართველთა რაინდულ ბუნებას, რომელსაც დამპყრობელი მონგოლები კარგად ამჩნევენ და აფასებენ...

აი ეს საერთო იყო ის, რაც „ქართველთა ნათესავს“ ქმნიდა ამ ახალს დროში, განსხვავებით ქართველთა თემობრივი ნათესავისაგან, სადაც ის ისეთივე ფასის ცნება იყო, „თესლისაგან“ წარმოშობილი, როგორც ნათესავით მესხი, ან ნათესავით ტაოელი (მატიანე ქართლისა, 287).

ესაა გაერთიანებული ფეოდალური ქვეყნის შედუღებულობის

ფეოდალების შედუღებულობას) მაჩვენებელი (ვეფხისტყაოსნის კულტურის შვილები), ერთი ფეოდალური მემკვიდრეობა...
სიხლითიანი

ამრიგად, მოხდა დიდი მეტამორფოზი, რაც კერძოდ ცნება „ნათესავის“ შინაარსის მეტამორფოზში გამოიხატა: ცნება „ნათესავი“ მოწყდა თავის პირველ შინაარსს, მატერიალურ თესლისაგან (gens) წარმოშობილობას და ახალი შინაარსით გაივსო, ახალი ნათესავი რეალურად აღარ იყო ძველი gens-ი. ის დიდი ხანია სხვადასხვა მოძმე, თუ მობიძაშვილე ნათესავეებთან ერთად („ნათესავით მესხი“, „ნათესავით ტაოელი“, მით უფრო, უნდა ვიფიქროთ, იყო ნათესავით კახი, ნათესავით ჰერი, ნათესავით ეგრი, ნათესავით ღურძეკი, ნათესავით სვანი, ნათესავით დვალი) ერთერთეულად გაერთიანებულიყო ქართის ჰეგემონიით, შექმნილიყო ახალი ნათესავი, რომელიც, ყოველად ცხადია, სისხლით გაერთიანებას აღარ წარმოადგენდა. ახალი წარმოებითი ურთიერთობის საფუძველზე კლასობრივი ურთიერთობის გაბატონების საფუძველზე ძველი ნათესავის საფუძველი მოიშალა და ახალი საზოგადოებრივი ერთეული, წარმოებითი ორგანიზაცია სულ სხვა პრინციპზე, კლასობრივ პრინციპზე, აიგო, ამდენადვე ტერმინი ნათესავი ასეთი ორგანიზაციისათვის შეუფერებელიც კი იყო: ახლა ის gens-ი კი არა, ეროვნება იყო, რომელიც წარმოებით ორგანიზაციას ანტავონისტურ კლასების სახით წარმოადგენდა და არა სისხლით მონათესავეთა ძმობის სახით. დავითის ისტორიკოსის მოწმობა კლასიკურია: ის შეეხება (ხასიათი) არა მთელს ნათესავს (ქართველთა ნათესავი, როგორც აღვნიშნე ანაქრონიზმია, თუმცა ისტორიული შინაარსის ანაქრონიზმი: „ქართველი“ აქ ახალი შინაარსითაა ნახმარი, და თუ ტერმინი შესაფერისად არ შეცვლილა, ამის მიზეზი ისაა, რომ პროცესი ქართლის ჰეგემონობით მოხდა და მეტამორფოზის მთავარი საფუძველი ქართის ნათესავი იყო), არამედ მისი დროის ნათესავის გარკვეულ ნაწილს — ფეოდალურ ნაწილს. ეს კი განსაკუთრებით მნიშვნელოვანი გარემოებაა. ისტორიკოსი აღნიშნავს ახლად შექმნილ ქართველთა „ნათესავის“ (ნამდვილად კი ქართველთა ეროვნების) საერთო ხასიათს და აღნიშნავს არა მთელი ეროვნების, არამედ მისი ნაწილის ფეოდალური კლასის საერთო ხასიათს. ფეოდალური კლასი კი მართლაც „ძმები“ იყვნენ, მართლაც ნათესავნი იყვნენ ამ კლასობრივი ხასიათის ორგანიზაციაში და მათი საერთო ხასიათი ადვილდასახავი იყო და არაერთხელ აღნიშნულა ჩვენს ისტორიოგრაფიაში (ყამ-



თაღმწერელი). და მართლაც ეს იყო ფეოდალური
 გაერთიანება, ფეოდალთა ორგანიზაცია, სადაც ფეოდალთა
 კლასს გადამწყვეტი პოზიციები ეჭირა, ცხოვრების (პოლიტიკური,
 კულტურული) ტონის მიმკმე მიფეოდალთა კლასი იყო, ერთიანი
 ფეოდალური კულტურა იქმნებოდა («ქართული ფეოდალიზმი») და
 მისი წამყვანი, შემოქმედი კლასი, ბუნებრივია, ურთიერთს ჰგავდა
 ხასიათით. ამ დროს საქართველოში ფეოდალი მეტნაკლებად ყვე-
 ლა «ქართველი» იყო, ყველა «ქართული» კულტურის (=ფეოდა-
 ლური კულტურის) ღვიძლი იყო იმისაგან დამოუკიდებლად თუ სად
 იჯდა, აფხაზეთში თუ ჰერეთში, ან მესხეთში: ვეფხისტყაოს-
 ნის კულტურა ყალიბდებოდა. ეს იყო ახალი ნათესა-
 ვი, რომელსაც ქართველთან მხოლოდ (ორი და კულტურის ტრა-
 დიცია აკავშირებდა, მაგრამ მის როგორც ეთნიკურ შედგენილობა-
 ში, ისე საზოგადოებრივ შემადგენლობაში (სოციალური, პოლიტი-
 კური თუ კულტურული ურთიერთობანი) თანაბრად მონაწილეობ-
 დნენ და ამათი მონაწილეობის ნაყოფი იყო აფხაზი, დვარი, ღურ-
 ტუეი, ჰერი...

და თვით ვეფხისტყაოსანის გმირთა ძმობა-მეგობრობის საფუ-
 ძველი, ერთობის საფუძველი სისხლით ჩამომავლობის ერთობაა? ?
 ეს საფუძველია კულტურული, საზოგადოებრივი და პირველ
 თავში, კლასობრივი ერთიანობა. კლასობრივი მონათესაობა... (მ—
 2, 4; ფურც. 53—57).

31. ქ'ცა II, ისტ. აზმ., 110;

ზაქარია მხარგრძელის გარდაცვალება თამარმა „იგლოვა და
 ყოველმან კაცმან საქართველოს მყოფმან“...

და ამ «საქართველოში» იგულისხმებოდა თვით ზაქარიაც,
 რომელიც „იყო სარწმუნოებითა სომეხი, არამედ ყოველნი სათ-
 ნოებანი საღმრთონი და საკაცობონო აქუნდეს“.

ჩვენი ავტორი ვასაქიროს წინაშეა: ზაქარია მისი საქმიანობით
 ქართველი მთავარია, ქართველი თეადია, ის საქართველოს
 ლაშქრის ამირსპასალარია, ხოლო სარწმუნოებით სომე-
 ხია. ჩანს ორი ცნება: კულტურულ-პოლიტიკური (ქართველი) და
რელიგიურ-კონფესიური (სომეხი) ერთიმეორეს დაუპირისპირდა
 ზაქარია მხარგრძელის ვინაობის განსაზღვრაში. ჩვენს ავტორს არ
 შეუძლია თქვას, რომ ზაქარია ქართველი იყო, მაგრამ არც ის
 ეჩვენება მართებულად, რომ თქვას, ზაქარია სომეხი იყო. ამი-
 ტომაც სჭირდება განმარტების სახით: რომ ზაქარია სარწმუნო-

ე ბ ი თ ს ო მ ე ზ ი ი ყო და აქვე თითქო ამ განცხადების დასაბუთებ-
კრეტებლად ურთავს, რომ ეს სომეხი ისეთი სომეხი იყო, რომ
არცერთი სათნოება არ აკლდა, ე. ი. საქართველოში არსებული
შვილი იყო და მამასადაამე ამდენადვე ქართველი და ეს მოვ-
ლენა ამ დროს უმკველად ტიპიურია. ამ დროს პოლიტიკურ მოღვა-
წეთა აზროვნება უმკველია ცდილობდა გამოენახა ახალი ვითარების
შესაფერისი ცნებები, ან კიდევ ძველი ცნებები ახალი შინაარსით
აეცხო. საქართველო, ქართველი, მთავარი თუ ერისთავი ახლა მხო-
ლოდ ძველი შინაარსით როდი იხმარებოდა: „ქართველი“ საქარ-
თველოს მკვიდრსა ნიშნავდა, ხოლო „საქართველო“ — ქართველ-
თა ადგილსამყოფელს. ქართველი უპირველეს ყოვლისა ქართლის
მკვიდრს ერქვა (ეთნიკურად) შემდეგ ქალკედონიტს, ქრისტიანს
კავკასიაში (მერჩულეს დროს ეს საყოველთაოდ აღიარებული ფაქ-
ტია), შემდეგ საქართველოს მკვიდრს. უკანასკნელი ორი შინაარსით
ქართველი ეთნიკურ ქართლს სცილდებოდა და თავის შინაარსში
ითავსებდა როგორც კონფესიურ მომენტით განსაზღვრულ ქარ-
თველს, ისე პოლიტიკური მომენტით განსაზღვრულ ქართველს...
(მ— 2, 7. ფურც. 9—10).

32. საქ. ცხოვრება, ზ. ქიქინაძის გამ. 246

ომან მ დ ი ვ ა ნ ბ ე გ ი გადმოგვცემს: ნადირშაჰი „გან-
ძინდა საქართველოსა ზედა და განიგულა აყრა მათი და მოწყვეტა
ქართლ-კახეთის ერისა. მსცნა რა ესე მეფემან თეი-
მურაზ, წარავლინა დედოფალი თამარ, ასული მეფის ვახტანგისა
ვედრებად ყანისა წინაშე, რათა არა ასწყვიდოს ქართლ-კახე-
თისა ხალხი და დასცხრესცა მრისხანება მისი ქრისტიანეთა
ზედა: ხოლო მოვიდა რა დედოფალი თამარ დადესტანში ნადირ-
შაჰს-თანა და ევედრა აუყრელობასა ქართლ-კახეთისასა...“

ერთიმეორის შესატყვისობით იხმარება ქართლ-კახეთის
ერე, ქართლ-კახეთის ხალხი და ქართლ-კახეთი.
არავითარი ერი იმ გაგებით, ჩვენ რომ გვესმის, აქ არ იგულისხმე-
ბა, მით უფრო „ქართველი ერი“. აქ ის მერჩულეს ნაგულის-
ხმევ ერთეულსაც (სარწმუნოებრივ ერთიანობის ნიადაგზე შექმნილ
ერთობას) კი არ წარმოადგენს, არამედ მის ერთ ნაწილს
ქართლ-კახეთის საქრისტიანოს (მ—2, 3. ფურც. 66).



Marr, История Грузии стр. 29—30

«Государственный строй Грузии вырабатывался постепенно: выйдя из родового быта, через феодальный строй он шел к наследственному монархизму. (აქ ყველაფერი არეულია).

И в истории развития государственного строя весьма значительна роль отдельных грузинских племен. На политическом поприще, как и на литературном, поочередно выдвигались различные грузинские племена, иверы, месхи, картвелы (карталины или «карты») или парно иверы и колхи, картвелы и имеры (Имеретия) и т. п. Но во всех случаях, какие бы не возникали жизненные струи, они текли по общему руслу одного и того же грузинского национального течения. Все они представляют лишь отвлеченно отделяемые последовательные точки или параллельные черточки одной и той же линии общественного развития. Иногда в водоворот этого течения вовлекались и не грузинские племена, но их положения бывало различно в зависимости от степени их национальной зрелости. Абхазы также выступали политическими передовыми бойцами этой своеобразной государственной организации.

Сам Давид Строитель называется часто царем абхазов. Но с другой стороны, абхазы вынуждены были подчиниться грузинской культуре, приобщиться к ней. В значительной степени они усвоили грузинский язык. Также произошло с албанцами, часть которых поглощена Кахетиею. Но иное было положение армян с сильно развитым национализмом. Об объединении различных племен под властью одного грузинского царя свидетельствовал перечень их названий в царском титуле, имевшем вполне реальное значение».

მარი შესანიშნავია. (ხედავს მოვლენებს, ოღონდ ვერა ხსნის). ხედავს, რომ ფეოდალური საქართველოს წარმოქმნაში ქართველური ტომების გვერდით ცხოველ მონაწილეობას იღებენ და არაა დასაშვანი, რომ იმერული, ალბანური, სომხური (და ჩვენ დავუმატებდით: დვალური — ოსები, ხუნძები და სხვ.) და მართა საქმე ისე წარმოიღვივება, რომ ამ დასახლებულმა-ს მდგომარეობა სხვადასხვა იყო „в зависимости от степени их национальной зрелости“. ალბანები სულ გაითქვიფნენ კახელებში, აფხაზები



მოექცნენ ქართული კულტურის ძლიერი გავლენის ქვეშ. შეითვისეს ქართული ენა, მაგრამ, ნართი, სხვაგვარი იყო სომეხური მარცობა (რამელთაც ძლიერ განვითარებული ეროვნულ-სამხარული დათ). მარის შეცდომა იმაშია, რომ ის ფეოდალური სახელმწიფო ორგანიზაციის („этой своеобразной государственной организации...“ დამახასიათებელია ეს „своеобразной“, ალბათ მარი „своеобразие“-ს იმაში ხედავს, რომ ამ სახელმწიფო ორგანიზაციის შექმნაში მონაწილეობას იღებენ აგრეთვე не грузинские племена...) შექმნაში აგრე მკვეთრ საზღვარსა სდებს ქართველურსა და არაქართველურ ტომთა შორის. მარი ხედავს, რომ ქართველური ტომების გვერდით არაქართველური ტომებიც „вовлекались в водоворот этого течения“ ზოგი უფრო, ზოგი ნაკლებ და კი არ კითხვლობს, თუ რა ნიადაგზე ხდებოდა ეს „вовлечение“. მარს რომ საკითხი დაესვა ამ „вовлекались“ მიზეზისა და ბუნების შესახებ, მის წინაშე ფეოდალური სახელმწიფო ორგანიზაცია საქართველოსი არც „своеобразная“ იქნებოდა (რადგან ამ მხრით საქართველო ტიპური ფეოდალური სახელმწიფო ორგანიზაცია იყო და არა „своеобразная“).

მარისთვის უდავოა და უყოყმანო ის დებულება, რომ საქართველოს ფეოდალური სახელმწიფო წყობილების განვითარების ისტორიაში ძირითადია ქართველურ ტომთა როლი, რომ არაქართველურ ტომთა მონაწილეობა აქ შემთხვევითია, რომ მაშასადამე, ტომობრივი მონათესავეობის მომენტია ძირითადი. მაგრამ ეს ახსნა არაა. მარს უნდა ეჩვენებინა (მიეთითებინა), თუ რა ნიადაგზე იყო, რომ ქართველური ტომები ერთიანდებოდნენ (ხან ერთი ტომი ჩაუდგებოდა სათავეში ამ მოძრაობას, ხან მეორე, ხან წყვილ-წყვილად...). რა იყო ის ძალა, რომელიც ამდენი ხნის დამორბეულ ტომებს (საკუთარი ენით, კულტურით, ტერიტორიით) გაერთიანებისაკენ უბიძგებდა. რა იყო იმის მიზეზი, რომ ეს ტომები ერთმეორის მონაცვლეობით ასე დაეინებით გამოდიოდნენ გამაერთიანებლის (უკეთ, სახელმწიფო ორგანიზაციის შემქმნელის) როლში, თუ ამ საკითხს დავსაძა და მართებულად გადაწყვეტდა, მარი უმაღვე დაინახავდა, რომ ტომური მონათესავეობა აქ გადაწყვეტი კი არ ყოფილა, არამედ სულ სხვა რამ... მონათესავეობა რომ გადაწყვეტი არ ყოფილა, ამას თვით მარის მიერ მოტანილი ფაქტები უარყოფს. აქი აფხაზები „выступали политическими передовыми бойцами этой своеобразной государственной организации“. ასევე ალბანელები, ასევე სომხები... (ასევე სხვები: ჯანაშია, გ. შარვაშიძე).

მარისებური ახსნით ამ ფაქტს არ მოველებთ: „**ВОЛСКАЛИСЬ...**“
 ჯერ ერთი აფხაზთ მონაწილეობა პასიური არ ყოფილა. ისინი ქვე-
 ტიური მოწინავე მებრძოლები იყვნენ და არც ერთი ქარ-
 თველურ ტომზე ნაკლები არ ყოფილან ამ პროცესში... და აი საქ-
 ნეც ისაა, თუ ეს „**ВОЛСКАЛИСЬ**“ რა ნიადაგზე ხდებოდა, ან ეს
 „**ВОДОБОРОТ**“ „**СБШЕСТВЕННОГО РАЗВИТИЯ**“ რა იყო, ამ მოვლენათა
 ბუნებას, ამ მოვლენათა მთავარ ღერძს, რომ ჩასტიდებოდა ჩვენი
 ავტორი, ეს მთავარი ღერძი რომ დაენახა, მას აღარ დასჭირდებოდა
 ეს ბუნდოვანი „**ВОДОБОРОТ**“ „**СБШЕСТВЕННОГО РАЗВИТИЯ**“ და არც
 არანაკლებ ბუნდოვანი „**ВОВЛЕКАЛИСЬ**“, მარს პრინციპულად სხვადა-
 სხვად წარმოუდგენია ქართველურ ტომთა მონაწილეობა საქართვე-
 ლოს სახელმწიფო ორგანიზაციის შექმნაში ერთის მხრით და არაქარ-
 თველურ ტომთა მონაწილეობა ამავე პროცესში მეორეს მხრით.
 პირველი საერთო ეროვნული მდინარების კალაპოტით მიიმართებო-
 და (სადაც, როდის და როგორაც არ უნდა წარმოშობილიყო ეს
 გამაერთიანებელი სასიცოცხლო ნაკადები ამა თუ იმ ქართველუ-
 რი ტომის ჰეგემონობის სახით); ეს ასე ვთქვათ „ბუნებრივი“,
 „შინაური“, „მშობლიური“ მოვლენა იყო. მეორე, ე. ი. არაქარ-
 თველურ ტომთა მონაწილეობა ამ პროცესში თითქო შემთხვევითი
 იყო და თითქო სხვა ფასის, ვიდრე პირველი (თუმცა ავტორი ვერ
 უარყოფს, რომ არაქართველური ტომები შეიძლება ყოფილიყვნენ
 და იყვნენ კიდევაც აქტიური მშენებლები საქართველოს სახელმწი-
 ფოსი). მარი ვერ ამჩნევს წინააღმდეგობას მის მიერვე მოტანილ
 ფაქტებსა და მისებურ ახსნას შორის და რაკი ყალბი დებულები-
 დან (ნაგულისხმევ) ამოდის, უნებურად ჩქმალავს ფაქტებს ან,
 უფრო სწორად, ამუქებს ფაქტთა ერთი რიგის მნიშვნელობას,
 ხოლო ნაკლებ ყურადღებას აქცევს ფაქტთა მეორე რიგს. ნამდვი-
 ლად კი არაერთიანი ორი რიგის ფაქტი ჩვენ არა გვაქვს, თუ კი
 მეცნიერულად სწორად წარმოვიდგენდით ამ პროცესს, რომელსაც
 საქართველოს წარმოქმნა ეწოდება, ფეოდალური საქართველოს სა-
 ხელმწიფოსი. მარის კონცეფციით გამოდის, რომ საქართველო
 მუდამ იყო (თუმცა მან კარგად იცის, რომ ეს ტერმინი ეროვნულ-
 კულტურული მნიშვნელობისაა): «**ВЫЙДЯ ИЗ РОДОВОГО БЫТА
 ЧЕРЕЗ ФЕОДАЛЬНЫЙ СТРОИ ОН ШЕЛ К НАСЛЕДСТВЕННОМУ МОНАР-
 ХИЗМУ**». თავი რომ დავანებოთ იმ შეცდომებს, რაც ამ დროის მეცნი-
 ერისათვის ბუნებრივია, მარი გულისხმობს, რომ იყვნენ ქართველუ-
 რი ტომები, რომლებიც უპირისპირდებოდნენ არაქართველურ ტო-

მებს. იწყება რაღაც, „ВОДОБОРОТ“-ი და ეს ტომები ერთიანდებიან...
რა თქმა უნდა, მცდარი კონცეფციაა. ჯერ ერთი, რომ ერთიანდებიან
ტომები არ ერთიანდებიან. ტომთა გაერთიანება სახელმწიფოებრივ
უგებრობაა. და თუ გაერთიანება, რაღაც დაიწყო, მაშ ტომობრივი
კი არა, არამედ კლასობრივი.

მარი მართალია, რომ აღნიშნავს მრავალტომიანობას ამიერკავ-
კასიაში (ამჟამად ჩვენ არ გვაინტერესებს მისი იმდროინდელი თეო-
რია ქართველურ (იაფეტურ) ტომთა მოსულობის შესახებ), ქართ-
ველური, თუ არაქართველური ტომების სიმრავლეს. მართალია
იმავი, რომ დაშორიშორება ტომებისა (ქართველურისაც კი) შორს
იყო წასული. რომ დილექტ-კილოსა და კილოკავს გვერდით, სხვა-
დასხვა ტომი სხვებისაგან დაშორების გზით ფრიად შორს იყო წასუ-
ლი, საკუთარი ენა შემუშავებოდათ (უეჭველად იგულისხმება, რომ
ენით ასეთი დაშორება ნიშანია კულტურის სხვა მხარეების შესაფე-
რისი დაშორებისა). იმავიაც მართალია მარი, რომ არაქართველური
ტომები კიდევ უფრო დაშორებული იყვნენ ქართველურ ტომებისა-
გან. თუმცა საერთო იაფეტურობა მათ მონათესავეობას მოწმობდა
(მართლ საქმე ასე წარმოიდგინება: კავკასიაში მოსახლეობდნენ იაფე-
ტიანები: 1. სამხრეთ კავკასიელნი, 2. შუა კავკასიელნი, 3. იმიერ-
კავკასიელნი. მეორეს მხრით იაფეტიანელები ყველა ერთნაირი შე-
ნახულობა-დაცულობისა როდი იყვნენ: ურთიერთთან აღრევით,
თუ ინდოევროპიელებთან შერწყმით იაფეტიანთა სხვადასხვა ნაირ-
სახეობა შეიმჩნეოდა. ქართველური ტომები ყველაზე უფრო წმინ-
და სახით შემორჩენილიყვნენ იაფეტიანობას. ოსები, სომხები გა-
დაგვარებულნი (ვაინდოევროპელებულეები) იყვნენ, სხვები ამ ორ
უკიდურესი ვითარების შუაში იყვნენ...).

მაგრამ ეს ლინგვისტიკური დაღრმავება ჩვენ, ისტორიკოსებს
ნაკლებად გვჭირდება. ჩვენთვის საკმაოა იმის დადგენა, რომ გარ-
კვეთლ დროს კავკასია დასახლებული იყო ახლომონათესავე, შორ-
მონათესავე, თუ არამონათესავე ტომებით. მარი იმაში ცდება, რომ ის
ერთიმეორეს უნაცვლებს პრაქტიკულ-ისტორიულსა და თეორიულ
(ლინგვისტურ) მოვლენებს. ისტორიული პროცესის წარმოდგენისას
მარი სცილდება რეალურ ვითარებას, ვერ გრძნობს სინამდვილეს და,
ლინგვისტურ თეორიაზე დაყრდნობით, აყალბებს მას. რა სათქმე-
ლია, რომ პრაქტიკულ-ისტორიულად მეტად მცირე იყო მნიშვნე-
ლობა ტომების ნათესაობა-არნათესაობისა ქვეყნის სახელმწიფოდ
გარდაქმნის პროცესში. მარმა იცის, რომ გარკვეული ტომები მო-

ნათესავენი (ქართველური) იყვნენ და ამ კოდნას მიაწერს რომ ტომებს (რომელნიც, იგულისხმება, ამ კოდნით ხელმძღვანელობენ თავის პრაქტიკულ-პოლიტიკურ საქმიანობაში!). ამავე დროს იყენებენ ლინგვისტური შესწავლის საფუძველზე მარი დაასკვნის, რომ ეს „მონათესავე“ ტომები ენობრივად ერთიმეორეს მოწყვეტილი არიან (პრაქტიკულად). მაგალითად, ქართის ტომისათვის რა განსხვავებაა აფხაზ ტომსა და სვან ტომს შორის? ვანა ქართმა იცოდა, რომ სვანი უფრო ნათესავე იყო მისი? და ასე სხვაც. და, მაშასადამე, რატომ იყო პრინციპულად სხვა ის, რაც ხდებოდა ქართველურ ტომთა შორის ერთის მხრით და არაქართველურ ტომთა შორის მეორეს მხრით? მარი სწორედ აქა ცდება. არავითარი პრინციპული განსხვავება აქ არ ყოფილა, პროცესი ერთი ხდებოდა (სულ სხვა საფუძველზე. ყველასათვის ერთ საფუძველზე) და ტომთა ქართველურობა, თუ არაქართველურობა აქ ხელის შემწყობი, ან ხელის შემშლელი გარემოება შეიძლება ყოფილიყო და არავითარ შემთხვევაში ის გადაწყვეტი მნიშვნელობისა არ შეიძლებოდა ყოფილიყო. ასე, რომ მცდარია მარისეული წარმოდგენა ქართველურ ტომთა მოძრაობის ისტორიულ-ობიექტური დანიშნულების შესახებ: იყო თითქო ქართველური ტომები, გარკვეულ დროს იწყება მათი ამოძრავება ჰეგემონობა პოლიტიკური, კულტურული ხან ერთის, ხან მეორისა: ყველაფერი ეს ქართული ეროვნული მოძრაობაა. ამავე დროს იყვნენ მეორე რიგის ტომები, რომელნიც „возлекались“ ამ ქართველურ ტომთა მოძრაობაში.

მონათესავეობას რომ გადაწყვეტი მნიშვნელობა ჰქონოდა ტომთა გაერთიანების საქმეში სახელმწიფოდ, ე. ი. სახელმწიფოს წარმოქმნაში რომ მონათესავე ტომთა გაერთიანება ყოფილიყო უმთავრესი, მაშინ ეს მონათესავე ტომები არც უნდა დაშლილიყვნენ და იმთავითვე სახელმწიფო უნდა არსებულებოდა (მონათესავეობა რაც უფრო ღრმად, მით უფრო რეალური იყო...) ეს კი აბსურდია. ასე რომ ტომებად დაშლაც და ტომების გაერთიანებაც სულ სხვა მოვლენებს გულისხმობს და არა მხოლოდ ტომთა მონათესავეობას. გარკვეულ დროს, ტომთა განვითარების გარკვეულ საფეხურზე, აუცილებელი ხდება ტომთა გაერთიანება, მაგრამ ეს გაერთიანება არის ამავე დროს თითოეული ამ ტომის დაშლის ნიშანიც... ასე, რომ ერთიმეორის პარალელურად და ერთიმეორის შესატყვისობით მაზდინარეობს ტომთა დაშლა და ქვეყნის გაერთიანება სახელმწიფოდ.. ამ დროს ამა თუ იმ ტერიტორიაზე მცხოვრები ტომები ყვე-



ლა ერთნაირი მონათესავენი როდი არიან. ახლომონათესავეს გვერდით, უფრო შორეული მონათესავენიც მოიპოვებიან. ზოგჯერ, ტომებს შორის გრძნობს ამ მონათესავეობას მეორე ტომთან, სხვები კი იმდენად დაშორებულობის გამო, ამ მონათესავეობას სრულიადაც არ გრძნობენ. აქვე შესაძლებელია მოიპოვებოდეს არამონათესავე ტომიც... და იწყება პროცესი ახალი ორგანიზაციის წარმოქმნისა...

ტომთა მონათესავეობა, რომ გადამწყვეტი მნიშვნელობის მონენტი იყოს, მაშინ საქმე ისე უნდა წარმოვიდგინოთ, რომ მონათესავე ტომები თავდაპირველად ერთიანდებიან და შემდეგ იწყება პროცესი სახელმწიფოს წარმოქმნისა, მაგრამ საქმეც ისაა, რომ, როგორც ზემოთ შევნიშნეთ, ნამდვილად ასე არ ხდება: ტომები დაშლისდაკვალად ერთიანდებიან (და ინიციატივა იმის ხელთ აღმოჩნდება, რომელი ტომიც დაშლის სახით უფრო შორსაა წასული), ე. ი. კლასობრივი ურთიერთობის წარმოქმნისდა კვალად და ამ ახალ საფუძველზე ერთიანდებიან. მონათესავეობის მომენტი მეორეხარისხოვან მომენტად იქცევა და უმთავრეს მომენტად ეს ახალი მოვლენა — კლასობრივი ურთიერთობა — გვევლინება (წიგნი 14, ფურც. 11—16).

2. ლაზურ-მეგრული ენა, ან აფხაზური ენა რომ სახელმწიფო ენა ყოფილიყო, სრულიად წარმოუდგენელია, რომ VIII—IX საუკუნეებში ის იქ ქართული ენით შეცვლილიყო. ბერძენია პოლიტიკური, თუ კულტურული გავლენისაგან განთავისუფლება პირობით, მეგრულის, თუ აფხაზურის გაძლიერების საფუძველი უნდა გამხდარიყო, მაგრამ ქართულმა აქ შეცვალა, როგორც სახელმწიფოებრიობის ენამ, როგორც კულტურის ენამ ბერძნული. ხოლო სამისო პროცესი კი შემზადდა საუკუნეთა მანძილზე, როცა ლაზიკა-აფხაზეთში ფეოდალური ურთიერთობა ფეხს იკიდებდა დიდად დაწინაურებული ქართის ფეოდალური ურთიერთობის მეზობლობაში. ასე რომ ჯერ ისევ ლაზთა სამეფოს არსებობის პირობებში მიმდინარეობდა ფეოდალური საქართველოს წარმოქმნის დიდი და ხანგრძლივი პროცესი და მხოლოდ ასეთ ვითარებათა გათვალისწინებით არის გასაგები ის უდიდესი მნიშვნელობის პოლიტიკური ნახტომი, როცა მრავალსაუკუნოვანი ურთიერთობა ბიზანტიასთან, ბიზანტიური კულტურულ-პოლიტიკური არე უკუგდებულა და ის ქართული კულტურულ-პოლიტიკური არე-



თი შეიცვლება, — როცა აფხაზეთის სამეფო საქართველოს მშენებლის როლში გამოდის, როცა ფეოდალურ საქართველოს სახელმწიფოს წარმოქმნის დიდ ინიციატივას მტკიცედ რულაფხაზური, ფაქტიურად კი უკვე ქართული ფეოდალური საზოგადოება იღებს ხელთ.

ლაზებმა (მეგრელებმა), როგორც საფიქრებელი ხდება, ვერ შეძლეს ძველი კულხას მემკვიდრეობა; თუმცა ირემბდნენ კია მათ მემკვიდრეობას. მაინცდამაინც ბერძნული კულტურული და პოლიტიკური გავლენა ლაზიკაზე განუზომლად დიდია, ვიდრე ეს კულხაკოლხეთში ივარაუდებოდა (თავდაპირველად ასეთი გავლენა კულხასში არც იყო და ასეთი რამ საუშაოდ გვიან უნდა შემოსულიყო სწორედ კოლხეთის დაცემის ხანაში). საფიქრებელი ხდება, რომ ბერძნულმა ენამ ლაზიკის თუ აფხაზეთის პრივილეგირებულ წრეებში მტკიცე პოზიციები დაიჭირა, განსაკუთრებით მითრიდატ პონტოელის განადგურების შემდეგ, როცა ეგრის-აფხაზეთი საუკუნეთა განშეღობაში (თუ მეტი არა ორი მაინც) რომის უშუალო მფლობელობაში იმყოფებოდა... და როცა ადრეფეოდალური ურთიერთობის გზაზე შემდგარი ლაზიკა თუ აფხაზეთი პოლიტიკურად გაძლიერდა, მან ბერძნული კულტურის გავლენის ეს ნიშანი ვერ უარყო, პირიქით ეს ნიშანი ახლა ბერძნული საეპისკოპოსოების დაარსებით კიდევ უფრო გაღრმავდა. ასე, რომ მეგრული ენა, ისევე როგორც აფხაზური, სახელმწიფო ურთიერთობის სარბიელზე ვერ გამოვიდა... („მერჩულე“ — 6, ფურც. 26—29).

3. „საქართველო“ ფეოდალური ურთიერთობის გამარჯვების ხნისაა.

ივერია (იმერია) — ქართლი — კოლხა — ეგრისი (ლაზიკა) ფეოდალური ურთიერთობის წინა ხანისაა.

ახალი „ტერიტორია“, „ახალი ენა“, ფსიქიკური წყობა... მარი (და სხვებიც) ახალ ენას ამჩნევენ, თუმცა უმართებულოდ სსნიან... ახალ ტერიტორიას მე ვამჩნევ: ახალქალაქები (ქალაქების გაქრობა და ახალთა გაჩენა), მთა და ბარის დაახლოება (კბინვალ-ქინვანები); კლასობრივი ურთიერთობის გაფართოება-გაღრმავება. ახალი საზოგადოებრივი ძალების გამოსვლა სამოღვაწეო ასპარეზზე. ზეგნის და ბარის დაკავშირება, გზები, ციხის მნიშვნელობის ცვლა, მორწყვა (წყარო შეიცვალა რუთი). („ერის“ მნიშვნელობის ცვლა).



რავინდ სუსტი არ იყო ფეოდალური ქვეყნის გაერთიანება, ის მაინც გაერთიანება იყო და საამისო საკმაო პირობას გულისხმობდა... აბსოლუტურად კარჩაკეტილი, ყოვლად თვითკმარი მეურნეობა არასოდეს არსებულა, მას შემდეგ, რაც კლასობრივი ურთიერთობა წემოვიდა... ასე რომ ქვეყნის გაერთიანებაში დიანტერესებული, კლასობრივ საზოგადოებაში მისი რალაც ნაწილი (მეტის თუ ნაკლების რაოდენობით) მუდამ იყო. უამისოდ არც რაიმე გაერთიანება (მეტი თუ ნაკლები ხანგრძლივობით) მოხერხდებოდა. იგულისხმება, რა თქმა უნდა, არა რალაც დაპყრობა (მაგალითად, არაბული, მონღოლური თუ სხვა; რომელსაც ერთიანი კულტურის წარმოქმნა არ მოყვება და დაიშლება, როგორც კი საამისო საშუალება ჩნდება), არამედ გაერთიანება, რომელიც ორგანულ ერთიანობასა ქმნის, (თუნდაც ფეოდალურს), მყარ ერთობას, ენით, კულტურით. ასეთ ერთობაში შემოვიდა არაერთი მოძმე და არამოძმე ხალხი, ამ ერთობაში შემოდიოდა, რომ დაცდოდა, სომეხი ფეოდალური საზოგადოება... ვინც ფეოდალური ხანის IX—XIII სს. ფაქტებს იცნობს სომეხ-ქართველთა ურთიერთობიდან, მას არ შეიძლება თვალწინ არ გადაეშალოს მეტად საგულისხმო ტენდენცია იქით მიმართული, რომ ამიერკავკასია ერთ დიდ სამეურნეო და პოლიტიკურ კულტურულ ერთეულად ქცეულიყო. ამ ერთეულშივე, იგულისხმებოდა, შემოვიდოდა ალბანეთიც (გარდმანი, უდი, სივნიეთი, შარვანი, შაჭნი, ჰერნი). სულ ერთია ვინ იქნებოდა ეს ერთეული „სომხეთი“ თუ „საქართველო“ (სხვადასხვა გარემოებათა დამთხვევის შედეგად ისე მოხდა, რომ ეს ერთეული საქართველო აღმოჩნდა), მთავარი ის იყო, რომ ეს ერთეული უნდა წარმოქმნილიყო. ეს იქნებოდა წინამურქუთაზიული გაერთიანება.

ეს ბოლომოუღებელი ბრძოლები „ქართლსა ზედა“... შესანიშნავია ქართველი ისტორიკოსის ეს გამოთქმა ისტორიკოსი ზედავს, რომ ეს საუკუნოვანი ბრძოლა ფეოდალების ზეშტურის — ომი-სადმი თანდაყოლილი სიყვარულის — გამოხატულება კი არ ყოფილა, როგორც გ. სოსელია ფიქრობს, არამედ გამიზნული ბრძოლა, რომელიც ღრმად საფუძველს ემყარებოდა... ისტორიკოსი მხოლოდ ნაწილობრივ მოხაზავს ისტორიულ მოვლენას: ბრძოლა იყო არა მარტო „ქართლსა ზედა“ — არც ერთი მეზობელი მხარე „ქართლით“ დაკმაყოფილებას არ აპირებდა, — არამედ ბრძოლა მიმდინარეობდა მთელი ამიერკავკასიისათვის. სომხეთის ფეოდალური სამეფოები (ყარსის, დვინის, ანისის, ვასპურაკანის),



ქართული ფეოდალური სამეფოები (აფხაზეთის, ტაო-კლარჯეთის, კახეთის) სრულიადაც არ იფარგლებოდნენ საკუთრივ „ქართლის“ და მათი ბრძოლის ობიექტს შეადგენდა შიდა ქართლის გვერდით ქვემო ქართლი — ტფილისის საამირო, სომხით-ზორაჯერტი, პერგეთი, გარღმანი, შირაკი, ვანანდი, ტაო-კლარჯეთი, ბასიანი... ბრძოლა მიმდინარეობდა ალბანეთისათვის სამხრეთ ალბანეთში სომეხთა უპირატესობით, ხოლო ჩრდილოეთ ალბანეთში ქართველთა უპირატესობით.

ივ. ჭავჭავაძემ ეს მოვლენა ბრძოლა ქვეყნის გაერთიანებისათვის, ამიერკავკასიის გაერთიანებით რომ დასრულდა, დაავიწროვა, „საქართველოს გაერთიანების“ კონცეფციამდე დაიყვანა, ხოლო სომეხთა ბრძოლას ეპიზოდური ჩამორევების ხასიათი მიაკუთვნა. ნ. მარმა ეს ბრძოლა დაინახა, ოღონდ ვერც იმან ახსნა მარქსისტულ-მატერიალისტურად და რაღაც გაუგებარი შუაგავსის ზეგანეთის გეოგრაფიული ახსნა შემოიტანა. გეოგრაფიულ-მექანიკური ეს ახსნა კავკასიის (ამიერკავკასიის დიდი ნაწილის) ერთიანობის აღიარებიდან გამოდიოდა, განსხვავებით ივანე ჭავჭავაძისაგან. რომელიც მხოლოდ ტომობრივ მომენტსა უწევდა ანგარიშს. არავითარი „ქართველი“ წინაფეოდალურ ხანაში არ არსებულა და ამდენადვე „საქართველოს გაერთიანებისათვის ბრძოლა“ არც შეიძლებოდა არსებულებოდა...

კლასობრივი ურთიერთობის წარმოქმნის გვერდით და მისი განვითარების ნიადაგზე მიმდინარეობდა პროცესი ტომების გაერთიანება-შერწყმისა, ხალხების ჩამოყალიბებისა — საერთო ენით, ტერიტორიით, სახელმწიფოთი. საზოგადოების საწარმოო ძალთა განვითარების გარკვეულ საფეხურზე, კლასობრივი ურთიერთობა ფეოდალური ურთიერთობის სახეს იღებს, წარმოიშობებიან ადრეფეოდალური სახელმწიფოები, რომელნიც ამკლანებენ ტენდენციას გაერთიანებისაკენ, უკეთ, თითოეული მათგანი ცდილობს გამსხვილებას, რამდენადაც ამას შეესაბამება ამ ფეოდალური ერთეულის საწარმოო ძალთა განვითარება... და ეს ფეოდალური ერთეულები წარმოიშობებიან არა ეთნიკური მომენტის საფუძველზე, არამედ კლასობრივი ურთიერთობის საფუძველზე (ეთნიკური ფაქტი აქ ხელის შემწყობი მომენტი შეიძლება იყოს...). ამის ყოველთვალსაჩინო მოწმობა არაერთი შეიძლება მოვიტანოთ: განა სომხეთის სამეფო ერთი ეთნოსისა იყო, განა ყარსის მეფენი ასევე ქართულ-სომხური არ იყვნენ, განა ასევე შერეული ეთნოსისა არ იყო დიდი სომხეთი, მის ტაოს ნაწილში; ან შირაკის სამეფო უტი-

გარდმანის ნაწილში, ან დავით კურაპალატის სამეფო, ^{ან კახეთის სამეფო} მის გარდმანის ნაწილში და სხვა და სხვა.

და კლასობრივ ურთიერთობის ნიადაგზე წარმოშობის ^{ეკონომიკური} წარმოშობა-ფორმირების ხანაში და არა კლასობრივ ურთიერთობის მომენტით? ეს ხომ ისტორიის უკანსვლა იქნებოდა და არა მისი განვითარება: ტომობრივ-ეთნიკური მომენტი განმსაზღვრელი ფაქტორი იყო წინაკლასობრივი ურთიერთობის ხანაში, მის გარკვეულ საფეხურზე.

გასარკვევი და ნათლად მოსახაზავია ის განვითარება, ის ეკონომიკური განვითარება, უკეთ, საწარმოო ძალთა ის განვითარება, რომლის ნიადაგზე შესაძლებელი და გარდაუვალი ხდებოდა ეს გამსხვილება ფეოდალური პოლიტიკური ერთეულებისა, მათი გაერთიანება. ფაქტების შეუსწავლულობის პირობებში ჩვენ იძულებული ვართ შედეგიდან დავიწყოთ: სამას-ოთხასწლოვანი პროცესი ყოველგვარ დაბრკოლებათა გადალახვით (უმძიმესი საშინაო და საგარეო ხასიათის დაბრკოლებანი ეთნიკური, რელიგიური, თუ პოლიტიკური ხასიათისა: წარმართები, მონოფიზიტები, დიოფიზიტები; ჭიქები, აფხაზები, მეგრელები, სვანები, ქართვები, ჰერები, ლეკები, ავარები, შაქნი, უღები, სომხები, გარდმანელები, სინიელები, არმენები, ტაოელები; სპარსთა, არაბთა, ბერძენთა, თურქთა მძლავრობანი) ამიერკავკასიის გაერთიანებით დასრულდა; წარმოიქმნა ერთიანი ფეოდალური სახელმწიფო, რომლის წინაშე დაისვა უდიდესი მნიშვნელობის საზოგადოებრივი ამოცანა: წინაბურჟუაზიული გაერთიანებისათვის საფუძვლის შექმნა, ბიუროკრატიული სახელმწიფოს ცენტრალისტურად გაერთიანებული სახელმწიფოს შექმნა, რომელიც საამისოდ განვითარებულ ეკონომიურსა და სოციალურ ურთიერთობას დაემყარებოდა.

მარის (და სხვებისაც) შეცდომა ის იყო, რომ იგი ქართული სამწერლობო ენის შეცვლის ფაქტს, ვთქვათ, ადრეფეოდალური ურთიერთობის გასულს რომ აღინიშნა, რაღაც ახალი ქართველი ტომის გაბატონებით, მის წინა პლანზე გამოსვლით ხსნის (ვთქვათ, იბერთა შეცვლას ქართით) და არა ფეოდალური ურთიერთობის გამარჯვებით, ე. ი. სოციალურ-ეკონომიური ფორმაციის შეცვლით, ახალი საზოგადოებრივი ძალების გამოსვლით სამოღვაწეო (—სამწერლობო) ასპარეზზე (იბერი თუ ივერი ტომის ჰეგემონიის შეცვლა ქართის ტომის ჰეგემონიით გაცილებით ადრე უნდა მომხდარიყო. შეიძლება სწორედ ამ ფაქტის ანარქული იგულისხმებოდეს



არინ-ქართლიდან მცხეთას, აზოს-მეთაურობით* ქართველთა (მოსე-
ლაში...), ამ პატივცემულ ძველევრებს, რომ თვალი გაედგნენ ქვეყნის
ნათქვამი ქართული სამწერლობო ენის შემდგომი თავგადასავალი
დანი დაწმინდებოდნენ, რომ სამწერლობო ენის ცვლისათვის
სრულიადაც არ არის აუცილებელი ეთნიკურ-ტომობრივი ძვრები,
რომ სამწერლობო ენის ცვლა უწყვეტი პროცესია (ენის საერთო
ცვლასთან ერთად) და „შეუმჩინელოდ“ მიმდინარე; ის განსაკუთ-
რებით შესამჩნევი ხდება ამა თუ იმ საზოგადოების ცხოვრების
გარკვეულ მომენტში, როცა ახალი საზოგადოებრივი ურთიერთო-
ბა, ან ამ ურთიერთობის ახალი საფეხური თავის შესაფერის „ენას“
მოითხოვს. ქართული ენათმეცნიერება ვალშია ისტორიის წინაშე:
მან უნდა გვიჩვენოს ქართული სამწერლობო ენის ეს თავგადასავა-
ლი. საკმაო არაა, რა თქმა უნდა, ზოგადი და ბუნდოვანი „ძველი“,
„საშუალო“ და „ახალი“ ქართული („მერჩულე“—6, ფურც. 46—
51).

4. ყოველი კლასობრივი საზოგადოება თავისი განვითარების
გარკვეულ საფეხურზე კლასობრივი ბრძოლის ამა თუ იმ სახეობის
პირობებში, იჩენს გარდაუვალ ტენდენციას პოლიტიკური დაშლი-
სა, თუ პოლიტიკური გაერთიანებისადმი, წვრილ თუ მსხვილ პო-
ლიტიკურ ერთეულებად ჩამოყალიბებისადმი და ეს დამოუკიდებ-
ლად იმისგან, თუ როგორი ახლო თუ შორეული ტომებისაგან შედ-
გება ეს საზოგადოება, მონათესავე თუ არამონათესავე ტომები
მოკვებებიან ამ გაერთიანებაში. პოლიტიკური დაშლილობის ფორ-
მას მიიღებს მონათესავე ტომებისაგან შემდგარი საზოგადოება და
გაერთიანების მტკიცე ტენდენციას შერჩება არამონათესავე ტომე-
ბისაგან შემდგარი საზოგადოება, როგორც კი და სადაც კი საწარმოო
ძალთა განვითარება და წარმოებითი ურთიერთობა საამისო პირო-
ბებშია ქმნიან, როგორც კი და სადაც კი საზოგადოებრივ კლასთა
ბრძოლა საამისო პირობებს გულისხმობს.

განა ფეოდალური რუსეთი XV საუკუნეში და მანამდეც სულ
ერთიანი რუსი ჩამომავლობის ტომთა შენაერთს წარმოადგენდა, ან
შუა საუკუნეების საფრანგეთი ვალეების, ფრანკების, კელტების,
რომაელების, ბრეტონელების, ნორმანების, გერმანელების და სხვა-
თაგან არ შეირწყა?... და ინგლისი კელტების, ბრიტების, ნორმანე-
ბის, შოტლანდიელების და სხვათაგან არ შეირწყა?!

და დღეს გამოვა რომელიმე ბურჟუა ფრანგი, ან ინგლისელი



და იღავეებს ან იტყვის, რომ ის ვიკინგებს გაუთანასწორეს ფეოდალური საფრანგეთის, თუ ინგლისის წარმოქმნის პროცესს. რწყენს და იღავეებს მხოლოდ ის, ვინც იმ ფეოდალურ მანქანას ლისკვეთებას ვერ გასცილებია, როცა საზოგადოებრივი განვითარების გარდაუვალი კანონით ეს პროცესი მიმდინარეობდა, ხოლო ესა თუ ის ფეოდალი ასეთ მანიველირებელ პროცესში თავისთვის სარფას ვერ ზედავდა... («მერჩულე» — 6, ფურც. 60—62).

5. აქამდე თუ ქართული ფეოდალური ერთეულების წარმოქმნა, ასე თუ ისე, მიწაზე კერძო საკუთრების გაჩენისა და კლასობრივი ბრძოლის წარმოშობით განიხილებოდა, ფეოდალური საქართველოს წარმოქმნისათვის ესევე მომენტი სრულიად უგულვებელყოფილი იყო. ტომის შიგნით კლასობრივ ურთიერთობაზე საუბარი საკმაოდ იყო, მაგრამ როგორღა ზორციელდებოდა ცალკეულ ტომთა შერწყმა, ერთი ფეოდალური ერთეულის მიერ მეორე ფეოდალური ერთეულის, ან ნაბევრად ფეოდალური ერთეულის შემოერთება, ამის შესახებ ნაკლებ უფიქრიათ და თავისუფალი გასაქანი ეძლეოდა იდეალისტურ კონცეფციას ფეოდალურ ერთეულთა გაერთიანებისათვის ტომთა მონათესავეობის აუცილებლობის შესახებ (საერთო თუ არა, ახლო მონათესავე ენებით, საერთო ჩამომავლობით და, ალბათ, საერთო კულტურით...).

რა თქმა უნდა, ასეთი „ახსნა“ ამ მოვლენისა ჩვენი ისტორიოგრაფიის ჩამორჩენილობის მოწმობაა. მაგრამ ჭერ ფეოდალური ურთიერთობის წარმოქმნის შესახებ მცირე ერთეულებში, ძველს გაერთიანებებში, გვარში, ტომში. ფეოდალური ურთიერთობის წარმოქმნა მხოლოდ გვარისა და ტომის დაშლის საფუძველზე ზორციელდება. ამიერჟდან არსებობდა ქრება გვარი და ტომი, როგორც სოციალური ორგანიზაცია, როგორც ცოცხალი ორგანიზაცია. ამავე დროს და ამდენადვე მოეხსნება ფარდა ძველ გვარს, ტომს და იქ შესვლა შესაძლებელი და ხშირად, საჭირო და უცილობელი ხდება „უცხოთათვის“ (მონები, დამორჩილებული თემები თუ მეთემეები — „გლეხები“). ასე რომ ამა თუ იმ გვარის, თემის თუ ტომის კლასებად დაშლის შედეგად ჩვენ ვიღებთ ორ კლასს არა მხოლოდ ამ გვარია, თემის თუ ტომის შვილებისაგან შემდგარს, არამედ მრავლად შერეულს უცხო ტომების შვილებით. რაც უფრო ღრმა და სწრაფია ეს პროცესი კლასების წარმოქმნისა და გვარ-ტომ-თემის დაშლისა, მით უფრო ძლიერია



უცხო თესლის შემორევიან ზომენტი. ასე რომ არსებობდა თად ეს მომენტი ხდება მოვლენის სიათებელი. ეს უცხო თესლი არის სწორედ ის ფილაკვანი, რომლითაც გვარის, ტომის, თუმის სიმტკიცეს სტეხს გვარისა და ტომის „მოლაღატე“... ამრიგად, როცა, ბოლოს, სრულდება ეს პროცესი და ჩვენ წინაშე კლასობრივად დაშლილი გვარი თუ ტომი, იმ ძველი გვარიდან თუ ტომიდან მას აღარა შერჩენია რა: ორგანიზაცია მოიშალა, ხოლო ეთნიკური შედგენილობა შერეული გახდა; ერთი სიტყვით, ორივე არსებითი მხრით გვარი, ტომი გაქრა, შერჩა მხოლოდ ძველი სახელი და რუდიმენტის სახით ესა თუ ის იდეურ-იდეოლოგიური მოვლენა, რამდენადაც ასეთი რამ ან სასარგებლოა გაბატონებული ფენისათვის, ან ყოვლად უწყინარი მათი ბატონობისათვის... შერჩა ტერიტორია, შერჩა ენა...

ახლა ფეოდალური საქართველოს წარმოქმნის შესახებ. ზემოხსენებული პროცესი ქართლში ძველი დროიდან (—III ს.) VI საუკუნემდე მიმდინარეობდა, ბარში სწრაფად, ზეგანში ნელა, მაგრამ იქაც და აქაც ისე, რომ VI საუკუნისათვის ეს პროცესი ძირითადად დასრულებული იყო, რის შედეგი იყო „ფეოდალური რევოლუცია“. ე. ი. პოლიტიკური ხელისუფლების დაპყრობა აზნაურთა მიერ (რევოლუციას კი პირველყოფილი თემური წყობილებიდან კლასობრივი ურთიერთობის — ფეოდალიზმის საბოლოო გამარჯვებამდე, გამოდის 1000—1200 (რკინის გაბატონებიდან) წელი დასჭირდა). ცალკე საკითხია მონათმფლობელური საზოგადოების და სახელმწიფოს საკითხი ქართლში. ფაქტობრივი მასალა (არქეოლოგიური მონაცემები — მცხეთა, კლდეეთი, ბორი, საჩხერე... დამწერლობა, უცხო ცნობები) და გვიანი ხანის მოვლენები, როცა ქართლში აღმოჩნდება მართლაც ფრიადი ქვეყანა არაქართის წარმოშობისა (ჰერეთი, არგვეთი, ფერსათი, გურია, მესხეთი). — ერთხმად მოწმობენ ამ ფეოდალურ რევოლუციამდელი იბერიის დიდ ეკონომიურ და პოლიტიკურ სიძლიერეზე. ამ საფუძველზე ჩვენ ვალდებული ვართ იბერია ძლიერ წინაფეოდალურ სახელმწიფოდ დავსახოთ (მიწის ნასყიდობის ინსტიტუტი, გლეხის არსებობის ფაქტი, გაყრის წესი, — ყველა ეს ამ მაღალ განვითარებულობას მოწმობს, ამასვე მოწმობს ქართული ქრისტიანობის შემოღების ფაქტი, რევოლუცია ძველ „იბერულ“ — არმაზულ დამწერლობაში. ამასვე მოწმობს ხუროთმოძღვრული ძეგლები



ქრისტიანული ხანისა, მონეტები ქართული წარწერებით, პალატა-
სესტები და ქართველი საეკლესიო მოღვაწენი უცხოეთის მონეტებში
ლო ასპარეზზე).

მაგრამ ეს ძლიერი ქვეყანა მაინც ადრემონათმფლობელურ
ქვეყანად გვესახება. ბარში, მტკვრის გაყოლება ქალაქებ-
ში, ბარის „ქვეყნებში“ (საჩხერე, ბორი, კლდეეთი, გორი-
ურბნისი-ფელისციხე, კასპი, სარკინე-მცხეთა, მუხრანი, ხერკი,
თბილისი და ვოსტანი, ხუნანი და გაჩიანი) მონათმფლობელური
ხელისუფლება ახორციელებს კონტროლს უშუალოდ. ეს ჩანს თით-
ქო სტრაბონის მოწმობიდან, რომ ბარელები სომხურ და მიდურ
წესზე, ხოლო იბერთა უმრავლესობა ზეგანში სხედან, სარმატებს
ნათესაობენ და ომზე თვალი უჭირავთ. ამჟამად იგრძნობა, რომ
ორი ტიპის საზოგადოებასთან გვაქვს საქმე. მშვიდობიან ბარის
მცხოვრებლებთან (ამათ საფლავეებში, უეჭველია,
საბრძოლო იარაღი არაა მოსალოდნელი) და
იარაღსმულ ზეგნელებთან. მაგრამ განსაკუთრებით საყურადღე-
ბო ისაა, რომ სტრაბონით ზეგნელები იბერიელთა უმრავლესობას
შეადგენენ. ასე რომ იგულისხმება, ეს უმრავლესობაც იბერიის სა-
ხელმწიფოში შედის (ამას გულისხმობს სტრაბონის ტექსტი), მაგ-
რამ განსხვავებული სოციალური წყობით, სამხედრო დემოკრატიის
წყობით, ვიდრე ბარელები. ასე რომ აქ მოცემულია იბერიის სამე-
ფოს ზოგადი სოციალური დახასიათება, სადაც უმცირესობა მონ-
ათმფლობელური — კლასობრივი საზოგადოებაა, უმრავლესობა
პირველყოფილი თემის რღვევის ზღვარზე მდგომი სასოფლო თე-
მები, სამხედრო დემოკრატია... იმ ასეთი ქვეყნის დიდი წარმატება-
განვითარება გვაქვს ჩვენ I—IV საუკუნეებში. IV საუკუნიდან უკვე
წამყვან როლს მონათმფლობელობას ეცილება ფეოდალური ურთი-
ერთობის გზაზე შემდგარი ზეგანი (სუსტდება რომთან ურთიერთო-
ბაც, იცვლება აღმოსავლეთ რომის იმპერიაც... თავს იჩენენ ძლი-
ერი სათრაპებნი... უჭმდება დიდი გზა — რომი-ინდოეთი, მცი-
რდება საგარეო ვაჭრობა) და VI საუკუნისათვის მდგომარეობა
სრულიად გარკვეულია: ფეოდალურმა წამოწყებამ აჯობა მონათ-
მფლობელურს და ქვეყანაც ამ წესზე მოეწყო.

დაახლოებით ასეთივე ვითარება არის სავარაუდებელი კოლ-
ხეთ-ლაზიკაში, მაგრამ იმ განსხვავებით, რომ ლაზიკა მეტისმეტად
შეავიწროა რომმა და ბერძნული გავლენაც ამ ქვეყანაში შეუღა-
რებლად უფრო ძლიერი იყო, ვიდრე იბერიაში. ამის შედეგი იყო,



რომ ლაზიკაში არ შეიქმნა საკუთარი დამწერლობა; თუ იბერიაში მთელი რიგი ტომები შეიერთა და გათქვიფდა, ლაზიკამ თავისი დაიცვა ბიზანტიისაგან და ვერც მომე ქართის ტომთან კავშირი ვიქნა ვი შერწყმის პირობებში დაიცვა ლაზური სახე.

(ფეოდალური საქართველო იყო კლასობრივი ორგანიზაცია, და მხოლოდ კლასობრივი ორგანიზაცია, და რაღა სალაპარაკოა, რომ ამ ორგანიზაციის წარმოქმნა კლასობრივი ურთიერთობის საფუძველზე — და არავეითარ სხვა. საფუძველზე — მოხდა). იგულისხმება, რომ ჩვენ ვვარაუდობთ: ქართის ტომთან ეგრის ტომის კლასობრივი შერწყმა იმავე ხანებში მიმდინარეობდა, როცა მიმდინარეობდა ქართის ტომის კლასობრივი შერწყმა ჰერის ტომთან, ე. ი. ფეოდალურ რევოლუციამდელ ხანაში, როცა მიმდინარეობდა ქართის ტომის კლასობრივი შერწყმა მესხთა ტომთან (პროკოპი კესარიელმაც კი იცის, რომ მესხები იბერიაში. შემავალი ცალკე ტომია!). და, კიდევ უფრო დაზუსტებით რომ ვთქვათ, ეს შერწყმა ჰერებთან, ეგრებთან, მესხებთან მიმდინარეობს იბერიის სწრაფი აღმავლობის ხანაში, ფეოდალური ურთიერთობის გამარჯვების წინა ხანაში, ე. ი. I—V საუკუნეებში. იბერიაში „ფეოდალური რევოლუციით“ ეს პროცესი არ შეფერხებულა, პირიქით ეს აქტი იმის საწინდარი იყო, რომ ასეთი შერწყმა ამიერიდან კიდევ უფრო სწრაფი ნაბიჯით წავიდოდა წინ (და მართლაც VI—VII საუკუნეებში ვაკესა და გურიაში ჯერ კიდევ ნარევი მეტყველება იყო: ჭიშანსტარო, ჭიშანჭირი, ციხის ძირი...). საქმე იმაშია, რომ ფეოდალური ურთიერთობა არამარტო ქართის ტომში შემოდოდა, ასეთივე განვითარების დონეზე იღვწენ ყველა ეს ჰერ-მესხ-ეგრ-აფხაზები და მათი გაერთიანება ქართის ფეოდალურ საზოგადოებასთან, ისევე როგორც ურთიერთში, სადაც ასეთი შეხვედრის ადგილები იყო, მაგალითად აფხაზ-ეგრები, სრულიად ბუნებრივი პროცესი იყო. ყველა ასეთ შემთხვევაში, შერწყმისას, სჯობნიდა ის, ვის მხარეზეც კულტურულ-პოლიტიკური უპირატესობა იყო. ასე რომ ვიდრე ფეოდალური საქართველო პოლიტიკურად გაერთიანდებოდა, ერთიანი ფეოდალური საქართველო უკვე არსებობდა. სწორედ ამ ფაქტის აღმნიშვნელია ის გარემოება, რომ X საუკუნეში, როცა ჯერ კიდევ ქართველური და არაქართველური პოლიტიკური ერთეულები ერთიმეორეს ებრძოდნენ „ქართლსა ზედა“, უკვე წარმოქმნილიყო ცნება: „საქართველო“. ასე რომ ფეოდალ-

რი საქართველოს გაერთიანება უჩუბრად მომხდარიყო, ვიდრე ეს „ქართველი“ მეფე-მთავრები (მესხური, ჰერ-^{ქვეყნის}კახური, აფხაზური წარმომავლობისა) ერთიმეორეს ებრძოდნენ. პოლუბრძოლიანი გაერთიანება, რომელიც ამ პროცესს უპასუხებდა და მამასადამე პროგრესული აქტი იყო, ამ პროცესის გაძლიერებას ხელს შეუწყობდა.

ასე იშვა ფეოდალურა საქართველო ქართველურ თუ არაქართველურ ტომთა შერწყმის შედეგად, როცა ეს ტომები საამისო საზოგადოებრივი განვითარების სიმაღლეზე დადგნენ და იშვა, მამასადამე, არა დაპყრობისა და მონათესავეობის საფუძველზე. დაპყრობის თუ მონათესავეობის მომენტებს დამხმარე მნიშვნელობა შეიძლება ჰქონებოდა, მაგრამ მხოლოდ დამხმარე მნიშვნელობა. გადამწყვეტი მნიშვნელობისა იყო საზოგადოებრივი განვითარების დონე, აღმავლობის გზაზე შდგომი კლასობრივი ურთიერთობა, რომელსაც ტომები კლასებად დაეშალა და ამ ტომების შერწყმა მხოლოდ ამ კლასობრივ საფუძველზე ივარაუდებოდა... ტომობრივი, ძმურ-მეგობრული, მონათესავეობის საფუძველზე, გაერთიანება რომ ყოფილიყო, — როგორც ეს ამ თეორიის მიმდევრებს ვამოუღიეთ, მაშინ ტომები ტომებად უნდა გადარჩენილიყვნენ... გადაარჩინენ კი მხოლოდ ისინი, ვინც მათი სოციალური წყობის შეუფერებლობის გამო ამ ფეოდალურ ორგანიზაციაში ვერ შემოვიდნენ (მთიანი სვანეთი, მთიანი ჰერეთ-ლეკეთი, ხევსურეთი, ფშავი და, უნდა ვიფიქროთ, აფხაზეთის მთიანეთი, ისევე როგორც მთიანი დვალეთი). რაც შეეხება ბარელებს, ე. ი. დაწინაურებული სოციალური ურთიერთობის საზოგადოებას ისინი ყველანი შემოვიდნენ გაერთიანებული საქართველოს ფეოდალურ ორგანიზაციაში. რაც შეეხება მათ ასიმილაციას, ეს პროცესი სისწრაფის სხვადასხვა ტემპით ხორციელდებოდა: ფეოდალთა კლასი სწრაფად „ქართველდებოდა“, გლეხობა კი მიძიმედ, მაგრამ ისიც თანდათან და გაუზრელად. ასე, რომ XIII საუკუნისათვის, როცა გაერთიანებული საქართველოს ფეოდალური ორგანიზაცია მისი ზრდის პენიტში იმყოფებოდა ეს პროცესიც დასასრულს მოახლოვებულიყო... ე. ი. მზადდებოდა პირობა (პოტენციური) ერის წარმომოტყმისათვის: ერთი ენა, ერთი ტერიტორია ერთიანი კულტურა (არ იყო ერთი ეკონომიკა, ეროვნული ბაზარი)... მაგრამ XIII ს-ში და მის შემდეგ, ახლო აღმოსავლეთში განვითარ-



რებულმა მოვლენებმა, ფეოდალური საქართველოს წინაპრულ
 ზიულ გაერთიანებას აღარ დააცალეს ამ პროცესის დასრულება,
 დაიწყო რეაქცია: „პირველყოფილობის“ აღდგენა „მთის ქვემოთაჲსა“
 ვა“ (ლეკი, ოსი, აფხაზი), შეფერხდა და, შემდეგ, შეწყდა ასიმილა-
 ციის პროცესი. მთელი „გვიანფეოდალური“ ხანა XV—XVIII სა-
 უკუნეები, ასეთი ჩიხი იყო და მხოლოდ XIX საუკუნეში იწყება
 კვლავ ამ პროცესის განახლება, რის დასრულება ბურჟუაზიულმა
 საქართველომაც კი ვერ მოასწრო და შესათავებლად სოციალის-
 ტურ საქართველოს გადმოსცა...

ასე და ამრიგად, გარკვეულ დროს დასავლეთ, ანუ უკეთ ცენ-
 ტრალურსა და სამხრეთ-დასავლეთ ამიერკავკასიაში, უკეთ ამ ქვეყ-
 ნის ბარში საზოგადოებრივი განვითარების დონე იმ სიმაღლისა შე-
 იქნა, რომ იქმნება საზოგადოებრივი ორგანიზაცია, რომელშიაც
 თანაბრად ებმინან, აღნიშნული ქვეყნის შვილები დამოუკიდებლად
 იმისაგან, თუ რა მონათესავეობისა არიან ისინი. მთა, სადაც საზო-
 გადოებრივი განვითარება სხვა დონეზეა, ამ პროცესში ვერ იღებს
 მონაწილეობას და მის გარეთ რჩება („მუდამ ავის მოხარკულის“
 სახით). აი ასეთი ორგანიზაცია იყო ეს საქართველო და „საქართ-
 ველო“ იყო ეს ორგანიზაცია იმიტომ, რომ ამ ორგანიზაციის მონა-
 წილე ერთ-ერთი ტომი, მრავალ სხვადასხვა ვითარების შედეგად
 უფრო განვითარებული და ძლიერი ქართის ტომი იყო ჰეგე-
 მონი ამ პროცესში. ქართის წარმატების საფუძველზე იშვა ქარ-
 თელი, რაც ნიშნავდა არა მარტო ქართის შვილს, არამედ არაქარ-
 თის შვილსაც, ოღონდ იმ პროცესის ორგანულ მონაწილეს, —
 ხოლო „ქართელი“ სამშობლოა, ქართველის სარბიელია, ქარ-
 თელის სამოღვაწო ასპარეზია ფეოდალური საქართველო.
 ქართის — იბერიის დიდი დაწინაურების ნიშნები არამარტო სა-
 კუთრივ არქეოლოგიური მონაპოვარია, რომელთა შეფასება ჯერ
 დასაწყის სტადიაშია. ეს მასალა კი ისტორიულ შეფასებას მოეღის,
 როცა უნდა ითქვას იბერიის ეს გრანდიოზული წარმატება (ნახე
 გ. ლომთათიძე, ო. ლორთქიფანიძე...). მაგრამ უამისოდაც ჩვენ ახ-
 ლავე შეგვიძლია მივუთითოთ დამახასიათებელ დიდ მოვლენებზე,
 რომელნიც აგრე ეთანხმებიან და მხარს უჭერენ აზრს იბერიის დი-
 დი წარმატების შესახებ. ქართული მონეტის განვითარე-
 ბა: უცხოური, მიბაძვანი — (მცხეთის მავზოლეუმი) — ქარ-
 თული ზედწერილით. დამწერლობა უცხოური, ქართული წი-
 ნაქრისტიანული (არმაზული), ქართული — ქრისტიანული. ქართუ-

ლი განათლება — მწერლობა (ნინოს მარტვილობა, ევსტაფეს მარტვილობა...), პალიმფსესტები. ფულის ტრიალის სიუხვე (არაბული ხარკი ოქროს ფულით...), მეურნეობის დაწინაურებულობა (პროკოპის ცნობები შესხთა შესახებ... საკუთრების განყოფილების მოწმობანი ნასყიდი, ნაწყალობევი, შეწირული, ვაყრის წესი... სოფლის შეწირვა, გლეხის შეწირვა... და, ბოლოს, საკუთარივე ქართული არქიტექტურა: ანტიკური სიონები (ნაბაღრები, ბოლნისი, ქალეთი, გორგასლის მცხეთა) და ფეოდალური ჯვარი, ატენი, ნინოწმინდა...

ყველაფერი ეს უეჭველად მოწმობს იბერიის დიდ დაწინაურებას, მის თვითმყოფობას, მის მაღალ მატერიალურ და სულიერ კულტურას.

ვერც ჰერეთი, ვერც სამცხე და ვერც ეგრისი ამას ვერ ახერხებენ. და ჰერეთი იზიარებს ქართის კულტურას, ასევე მესხეთიც და ლაზიკაც. ლაზიკა, სხვებზე უფრო ძლიერი ორგანიზაცია, ვერ ახერხებს ბიზანტიის გავლენის პირობებში საკუთარი დამწერლობის შემუშავებას, მაინცდამაინც ქრისტიანული დამწერლობა მან საკუთარი ვერ გაიჩინა და ბერძნული მიიღო, ვერც სამონეტო საქმე განავითარა მან და კოლხური თეთრის მემკვიდრე ლაზური არაფერი ჩანს. განათლება ლაზიკისა ცნობილია, მაგრამ განათლება ბერძნული და არა ლაზური (ამავე დროს ლაზებს პატივმოყვარეობა და საკუთარი თავის ფასი მაღალგანვითარებული აქვთ. ამაყნი და ქედმაღალნი არიან და არა ბიზანტიელთა ყურმოჭრილები, თავი მოაქვთ კოლხთა მემკვიდრეობით). ვერ უეჭმენს ლაზური არქიტექტურა, ვერც კლასიკური (სიონები), ვერც ფეოდალური ჯვრები (თენჯია დარბაზი აქაც ისეთივე ღვიძლი იყო, როგორც იბერიაში). აი ამათი შედეგი იყო, რომ ეგრისი ქართის პეგემონობას იზიარებს ფეოდალური საქართველოს წარმოქმნის პროცესში. ისევე ითქმის აფხაზებზე კიდევ მეტი საბუთიანობით („მერაბულე“—6, ფურც. 30—37).

6. ლეონტი მროველს მთელი აზნაურობა არ მიაჩნია ქართველებად... არც ერთი დიდი აზნაური თავის წარმოშობილობას ქართველს არ უკავშირებს დაწყებული მეფიდან; აზნაურები ხომ აზონაურები — რომაელები.

ბაგრატიონები — ურიასტანიდან, ორბელიანები — ჩინეთიდან, წერეთლები — ლეკეთიდან, მზარგაძელები — ქურთები თუ სპარ-

სები, ციციშვილები — ებრაელებიდან, და ეს აიხსნება ტომობრივი მონათესავეობის ნიადაგზე?

და როდის შეიქმნა ლეგენდა ქართლის აზნაურთა აზნაურების შესახებ? პავლე ინგოროყვა ლეონტის მე-VIII საუკუნის ავტორად გულისხმობს, ვთქვათ ასე არაა და ლეონტი XI საუკუნისა. მაშ XI საუკუნეში ქართველი ხალხის წარმოქმნა ხომ კლასობრივი ურთიერთობის (წარჩინებულნი) შედეგად და არა ტომთა მონათესავეობის საფუძველზე წარმოშობილად ეჩვენებოდათ. და ჩვენ არ გვევალება ასეთ ფაქტებს მაინც არ ჩაუვყვირდეთ?

უპველია, რომ მესხურ-ზანური ტომების გაქართება გვიან ამბავი არაა, ისევე როგორც ჰერული ტომების ქართიზაცია, მაგრამ ისიც უდავოა, რომ ეს პროცესი ჯერ ისევ IV—V სს-ში დასრულებული არაა. უცხოელების მოწმობანი (სტრაბონი, პროკოპი...) და სხვაირი ცნობები თანხმობით უჩვენებენ, რომ ეს პროცესი მეტად ადრე დაწყებულა და საკმაოდ გვიან დასრულებულა. შესაძლებელია ის დაიწყოს იმ დროს, როცა ქართლი „სამხედრო დემოკრატიის“ ვითარებაში იყო, ე. ი. როცა იქ სწრაფად მწიფდებოდა პირობები სახელმწიფოს წარმოქმნისათვის, ხოლო დასრულდა მაშინ, როცა ფეოდალურმა ურთიერთობამ საბოლოოდ გაიმარჯვა. II საუკუნეში არგვეთში ქართის ხელისუფლება, ისევე როგორც მესხეთში (ზვადრიტები ფარსმანის ხელთ არიან), ამავე დროს იბერიელები კამბიზენეში ჰერებისა (ალბანელებისა) და სომხების გვერდით ცხოვრობენ. ასეთივე უდავო ჩვენებანი შოგვეპოვება ჩვენ იმის შესახებ, რომ ალბანია პოლიტიკურად იმ დროს ისევ თელავ-ალავერდის ხაზს აღწევდა (თეთრა გიორგობა), რომ, ასევე, მესხები თავის ტომობრივ ვინაობას მტკიცედ ინარჩუნებდნენ ისევე, როგორც საფიქრებელია, მარგველებიც.

მაგრამ ასეთივე უდავო ჩვენებებით ჰერები თანდათან შემოდინ ქართის ეთნიკურ ერთეულში (ნიინოწმინდის წარწერა...), თუმცა საბოლოო გაფორმება მათი მხოლოდ X—საუკუნეში გახდა შესაძლებელი; ასევე, უპველობით ივარაუდება, რომ მესხები VI საუკუნისათვის საბოლოოდ შემოდინ ქართის ერთეულში, თუმცა ეს პროცესი მესხეთის ამა თუ იმ კუთხეში საბოლოოდ დასრულებული IX საუკუნის დასაწყისშია, არ იყო ცერძოდ, მურღულის ხეობა, ეგრი, აშოტის მოკვლა ოროზ-მოროზის ძეთა მიერ, ქვემო აჭარა, გურია...)

ოსები ქართლში (XIX ს.) — ქართველებიან და მათ



ვერ იცავს ჩამომავლობა. ქართველებიან იმიტომ, რომ დამხვედური უფრო მაღალი კულტურისაა, ხოლო მოსული საგვარეულო ყოფით კი არ მოდის, არამედ დაშლის ვითარებით (მომენტები ამ ძველი ყოფისა, სხვებისაგან განმასხვავებელი და კონსერვატიული დიდხანსა რჩებათ: ხატები, ჭურები და სხვ.).

ასევე იყო საქმე მთელი ფეოდალური ურთიერთობისას.

დალესტანში ორი სოფლის ერთიმეორესთან შერწყმა (მონათესავე ენების მქონე სოფლის) არ ხდება და საუკუნეთა მანძილზე განაგრძობენ დამოუკიდებლად ცხოვრებას. ამავე დროს ძველი საინგილო (ასეთივე „დალესტანური“) ერთიანად გაქართულდა ჰერეთთან ერთად. რაღა შეაშინა მონათესავეობის მომენტი?

ჩვენში რომ ყველა თავადი და აზნაურიც კი სადღაცოდან მოსულად თვლის თავს, ეს ტრადიცია, მართალია, მხოლოდ გვიან გახდა ასე საყოველთაო, მაგრამ ის უთუოდ ძველი წარმოშობისაა და იმ საფუძველს (რეალურს) ემყარება, რომ მათი ფორმირება, მათი წარმოქმნა საგვარეულო წყობის დაშლის შედეგად ხდება.

დაწინაურდნენ, მეთემეებს გამოეთიშნენ, მათთან საერთო აღარა დარჩათ, არც ძირი სალოცავი (არც ჭვარობა, გორაობა) და გაჩნდა მოსულობის თეორია...

ფეოდალური „ქართლის“ კულტურულ და პოლიტიკურ სარბიელზე მოღვაწე, X საუკუნეში აღინიშნებოდა სახელით „ქართველი“, მაგრამ ამ ცნებაში ახლა არა მხოლოდ ქართლის ჩამომავალი იგულისხმებოდა, არამედ იმ „ქართლის“ მოღვაწე, რომელიც დიდი ხანია გადასცა ქართლის ეთნოგრაფიულ საზღვრებს („ქართლად ფრიადი ქვეყანა...“). ამრიგად წარმოიქმნა ცნება „ქართველი“, რომელიც ძველი „ქართლის“ ცნებაში აღარ თავსდებოდა. და შეიქმნა „საქართველო“, სადაც ქართველი ნიშნავდა უკვე არა ეთნიკური ქართლის შვილს, არამედ ქართულ პოლიტიკურსა და კულტურულ სარბიელზე მოღვაწე ადამიანს, სულ ერთია, რა წარმოშობისაც არ უნდა ყოფილიყო ის...

ეს პროცესი, ფეოდალური საქართველოს შექმნის პროცესი (ქართლის, იბერიის ჰეგემონობის ნიშნის ქვეშ) X—XI საუკუნეში დასრულდა (= „გაერთიანება“).

XII საუკუნეში შესამჩნევია უკვე კიდევ უფრო მაღალი ფეოდალური ტიპის გაერთიანების დასაწყისი (წინაბუტრეუზიული გა-

ერთიანება). ეს უკვე საჭარბველთს ჰეგემონობის
ნიშნის ქვეშ, — მთელი კავკასიის გაერთიანება (სტრუქტურული
ლე“—6, ფურ. 63, 65, 71, 72, 75).



7. როცა ფეოდალები „იწყნარებენ“ შეიზიზნებენ უცხოს, გლეხად დაისვამენ ტყვეებს, ან ვალით დატვირთულებს ვალისაგან ათავისუფლებენ და ყმებად დაისვამენ, სომეხ გლეხებს გადმოიყვანენ, ოს-მთიულებს ჩამოისახლებენ, ლეკებს ჩამოასახლებენ (და სხვა ათასი), სად არის აქ ტომობრივობის მომენტი, ეს ყველაფერი ხომ კლასთა ბრძოლის მომენტებია და სხვა არაფერი. სად, ან რომელი ფეოდალი ხელმძღვანელობდა ტომობრივი მონათესავეობის მომენტით თავისი კლასობრივი ინტერესებისათვის ბრძოლაში, თუ კი ეს მომენტი არ ეთანხმებოდა მის ამ კლასობრივ ინტერესებს? და რამდენი ვიციტ გვარის მტეხელი??

ასე რომ კლასობრივი ურთიერთობის წარმოქმნის დღიდან, ინგრევა ტომი, ინგრევა მისი მთლიანობა, დამბლა ემართება მის შემოქმედებით ძალას. და მას ანგრევს არა ვისიმე სურვილი, არც ფეოდალთა კლასი მხოლოდ, არამედ ანგრევს საწარმოო ძალთა განვითარება და ამისაგან დამოკიდებით ანგრევს ფეოდალიც, „ანგრევს“ გლეხიც. გლეხი როცა წვალებისაგან სულშეზუთული, ან პატრონისაგან სხვა მხრით შევიწროებული გარბის, თავის ტომს, თუ გვარს სტოვებს და სხვა უფალს ეზიზნება, ის ისევე „ანგრევს“ გვარს, როგორც ფეოდალი, რომელიც ამ გლეხს შევიწროებით ერეკება, ან რომელიც ამ გლეხს შევიწროებულს შეიზიზნებს.

რა შუაშია აქ ტომობრივი მონათესავეობის მომენტი. ყოველ შემთხვევაში ის მხოლოდ დაქვემდებარებული მნიშვნელობისაა და ან კლასობრივ ბრძოლაში ფეოდალები ერთიანდებიან, ყალიბდება პოლიტიკური ორგანიზაცია ამ ფეოდალთა ინტერესების უზრუნველსაყოფად (=ფეოდალური სახელმწიფო), ფეოდალი ფეოდალსა ცნობს, რომელთანაც მას შინაკლასობრივი ქიშპის გვერდით კლასობრივი მოძმეობა ახასიათებს, რაც საბოლოო ანგარიშში ფეოდალური სახელმწიფოს არსებობის საწინდარია... და სადღაა აქ ადგილი ტომობრივი მონათესავეობის მომენტისათვის; განა ქართი ფეოდალი გაურბის ოს ფეოდალს იმ ნიადაგზე, რომ ისინი სხვადასხვა ტომისანი არიან?

ასეთი მაგალითი ისტორიამ არ იცის (in principe). განა ყივჩაყ ყუბასარს ყივჩაყობამ დაუშალა ქართულ ფეოდალურ ურთი-

ერთობაში შემოსვლა? ან ოსი ბიბილური განა უხერხულად
გრძნობდა თავს ფეოდალურ საზოგადოებაში?

სადაა აქ ტომობრივი მონათესავეობის მომენტი? განსაკუთრებით
საქართველო რამდენჯერ გადადუღებულა ერთიმეორეში (VII—
VIII სს. XIII—XIV სს. XV ს., XVII ს., XVIII ს.) სადაა ტომი
და ტომთა მონათესავეობა.

კლასობრივი ურთიერთობის წარმოქმნამ დაანგრია გვარი, ტო-
მი; რა თქმა უნდა, ეს ერთბაშად არ მომხდარა, საუკუნეთა მანძილ-
ზე მიმდინარეობდა ეს პროცესი და ზოგან კი ის (გვარი, ტომი)
XIX საუკუნემდეც ცოცხლობდა (კოვალევსკიმ ის აღმოაჩინა სწო-
რედ ქართველ ხეყურებში, ფშავებში, მთიულეთში). ასე რომ თუ
ბარის საქართველოში კლასობრივი ურთიერთობის წარმოქმნას მო-
ნათმფლობელური ურთიერთობა (თუმცა განუვითარებელი) მოჰყ-
ვა, ზეგანში (უფრო გვიან) ფეოდალურმა ურთიერთობამ გაიმარჯ-
ვა. ასე რომ აქ გვარი, ტომი ფეოდალურმა ურთიერთობამ დამალა,
ხოლო მთიანეთში ეს ურთიერთობა (გვაროვნული) შერჩა; ბარშიც
ფეოდალური საწყისები იყო, ამავე დროს მონობის გვერდით.
ისე როგორ ზეგანშიც, არ იყო მონათმფლობელობა შეუძ-
ლებელი, ოღონდ ესაა რომ ბარში მონობას მეტი ხვედრითი წონა
ჰქონდა, ხოლო ზეგანში ფეოდალური ურთიერთობა უფრო ხელ-
შეუხებელი (მონობის ინსტიტუტის მხრით) ვითარდებოდა.

ამრიგად, კლასობრივმა ურთიერთობამ ბარშიაც და ზეგანშიაც
გვარი (ტომი) დაანგრია, წარმოიშვა ახალი ორგანიზაცია ფეოდა-
ლებისა მათი კლასობრივი ინტერესების უზრუნველსაყოფად... რა-
ლა შეაშია ტომობრივი მონათესავეობა?! ის ამიერიდან (ჩამომავ-
ლობა) ნიადაგია, ასპარეზია, პასიური კომპონენტი ამ დიდი მოვ-
ლენისა და არა აქტიური და შემოქმედი: ასეთი ერთადერთია
კლასობრივი ბრძოლა („მერჩულე“-რ, ფურც. 15—20).

მ. ბევრს დღემდე ვერ გაუგია, რომ ფეოდალური და საერ-
თოდ კლასობრივი ურთიერთობის ქვეყანა ეს არის არა სისხლით
მონათესავეთა საწარმოო (თუ წარმოებითი) კოლექტივი, როგორც ეს
საგვარეულო წყობილებას შეეფერება, არამედ ეს არის ტერი-
ტორიულური გაერთიანება კლასობრივად მოწყობილი
საზოგადოებისა.

შოთას ინდო, არაბი და ჩინიც კი ურთიერთის მოყვარენი არი-
ან არა სისხლით მონათესავეობის ნიადაგზე, არც სარწმუნოებრივი
მომენტი ჩანს მათი შემაჯავშირებელი, არამედ კულტურუ-



ლი ერთობის ნიადაგზე. ავთანდილი, ტარიელი და ფეო-
დონი ერთი კულტურის მქონებელი სხვადასხვა ქვეყნის შვილები
არა სისხლით მონათესავეობა აერთებს მათ, არამედ ერთობაშია
დალური კულტურა, თანაბრად ძვირფასი, ღვიძლი და სისხლხორ-
ცეული სამივე გმირისათვის. ეს არის ბარის (განვითარებული) ფეო-
დალური კულტურა, მოწესრიგებული სამეფოებით, დიდვაჭრობით,
განვითარებული სამეურნეო ურთიერთობით... განათლებულ-
ლი გმირები ამირან-დარეჯანიანის პერსონაჟები კი არ არიან (ნა-
ხევრად მეცობრე ახალი ფეოდალები), არც ქაჭეთის ციხის და ქვეყ-
ნების (=მთიანეთის) მფლობელები არიან (ასევე სანახევროდ მეყო-
ბრეების), არამედ მოწესრიგებული ქვეყნების შვილები არიან, რო-
მელთაც ძვირად უღირთ, დიდ ფასსა სდებენ ვაჭრობას, განათლე-
ბას... ესაა განვითარებული ფეოდალური ურთიერთობის უმაღლესი
საფეხური, როცა მეფეს „მზისათვის“ მიუღწევია, ან საცაა მიალ-
წევს...

და რა არის, ან სად არის აქ რაიმე ნიშანი სისხლით გაერთიან-
ების? განა ტარიელი უფრო ახლოს დგას რომელმე თავის „მონას-
თან“ ან, კბდე უფრო, თავისი ქვეყნის მუშაკთან, რომელიც მიწყევ
მუშაკობს, ან მოქარავენ ვაჭართან, თუ ქსლის მბეჭველ დიაცთან.
ვიღრე „უცხო“ ავთანდილთან... და ეს არა მხოლოდ იმის ნიადაგზე,
რომ ისინი ძმებად გაიფიცნენ, არამედ გაფიცვამდე, და ძმებად
სწორედ იმიტომაც გაიფიცნენ, რომ ერთი კულტურისანი იყვნენ,
ფეოდალური კულტურისანი.

ასე რომ შოთას მიერ მოცემული სურათი თვალსაჩინო მოწმო-
ბაა იმისა, რომ ფეოდალური გაერთიანება, კლასობრივი გაერთიანე-
ბა, კლასობრივი კულტურა სისხლით მონათესავეობით
კი არ ხასიათდება (ეს წარსული ეპოქის გადმონაშთია), არამედ
კლასობრივი ურთიერთობით.

შოთასეულ ამ რეალისტურ ისტორიულ სურათს მაინც მიპზე-
დონ ჩვენი „წმინდა მოღვმის“ ამ მქადაგებლებმა... (წიგნი 5, ფურ.
55—56).

9. თვლიდნენ კი ზ. ანჩაბაძისეულ „ერებს“ საშუალ საუკუ-
ნეების საქართველოში ცალკე კულტურულ-პოლიტიკურ ერთეუ-
ლებად? ან ჰქონდათ კი ამ ერებს სეპარატისტული მიდრეკილება? იმ
დროს, რა თქმა უნდა, ძალიან კარგად იცოდნენ, რომ აფხაზი, სეა-
ნი, ღვალა, ღუნძი, ლეკი, თურქი თუ სომეხი, ჰერი თუ ოსი ქარ-

თები არ იყვნენ, მაგრამ ისიც კარგად იცოდნენ, რომ ყველა ესენი ერთნაირად შორს არ იდგნენ ქართისაგან... თუ ლეონტი მტრულად ქართლოსის ოჯახში არ იგულისხმებიან სვანები, მეგრელები, ზეზები, დვალეები, პერები, — გიორგი მერჩულე ყველა ამით ქართლში ათავსებს და მისი „ქართლიდან“ მხოლოდ სომეხია გამორიცხული და იმავე (სარწმუნოებრივ) საფუძველზე — თურქები... ამრიგად მერჩულე გარკვევით უარყოფს ეთნიკურ მომენტს ქართლის შინაარსის დადგენისას (ლეონტი კი სწორედ ეთნიკური მომენტიდან გამოდიოდა) და პოლიტიკურ-კულტურულ მომენტს იღებს თავისი განმარტების საფუძველად. ქართლი მერჩულეთი ერთხელ და სამუდამოდ, იმთავითვე მოხაზული ცნება კი არ არის, არამედ კულტურულ-პოლიტიკური, რომელიც შეიძლება უსაზღვროდ გავრცელდეს-გაფართოვდეს და პირუკუ. და თუ დღეს ამ ცნებაში სომეხი ან თურქი არ შედის ეს იმიტომ კი არაა, რომ ისინი სხვა ნათესავეები არიან... ხვალ შეიძლება ისინიც „ქართველები“ გახდნენ, თუ ისინი ქართულ კულტურულ-პოლიტიკურ წყობას ეზიარებიან.

მერჩულეს საზომია ქართულად წირვა-ლოცვა (უკეთ ქართული ქალკედონიტობა). მერჩულეს ენი ს მომენტით უმთავრესად მიაჩნია. თუ ეს არაა, ქალკედონიტები ბერძნებიც ხომ იყვნენ. ასე რომ ქართული ენაა ვინაობის განმსაზღვრელი... უეჭველია ამ საკითხებზე მსჯელობდნენ, ნათესავს და ტომს არკვევდნენ. ენი ს მომენტს გადამწყვეტ მნიშვნელობას ანიჭებდნენ და არა მხოლოდ სარწმუნოების მომენტს... ენა (ქართული) იყო, რაც აერთიანებდა, ერთ (ქალკედონიტურ) მსოფლიოში ათავსებდა ქართს თუ არაქართს. ქალკედონიტობა კი იყო ის კულტურა, რომელსაც ქართული ენით ეზიარებოდა ქართი თუ არაქართი. ასე რომ მერჩულეს შეხედულებით, გადამწყვეტი მნიშვნელობა კულტურულ-პოლიტიკური ერთეულის წარმოქმნაში აქვს არა ეთნიკურ მომენტს (დვალი, პერი, მეგრელი, აფხაზი-აფშილი, სვანი ეთნიკურად ქართი არ ყოფილა. ამას მოწმობს ლეონტი), არამედ კულტურულ-პოლიტიკურს. მერჩულემ კარგად იცის, რომ ქართული ენა არაა ყველა იმ ტომის ტომობრივი ენა, სადაც ახლა ქართული ისმის, როგორც საეკლესიო (კულტურის) ენა. ქართული მერჩულეთი, იგულისხმება, არის ქართის სატომო ენა და კულტურის ენაც, სხვებისთვის კი ის არის კულტურის ენა. იმიტომაც „ქართველი“ შეიძლება იყოს ყველა, ეთნიკური ვინაობისაგან დამოუკიდებლად, ვისი კულტურის ენაც



ქართულია (ე. ი. ვინც ქალკედონიტია და ქართულად ისმენს დღით-მსახურებს)...

უეჭველია, ენისათვის ასე დიდი მნიშვნელობის მიცემის კულტურული ბრძოლისა და ძლიერი კულტურის მაჩვენებელია. ის ჯერ ისევ ქრისტიანობის შემოსვლიდანვე ჩანს, როცა კულტურულად დაწინაურებულმა იბერიამ ქართული ქრისტიანობა მოიწყო (ბიზანტიამ ამის საშუალება არ მისცა ლაზიკას...). მან შემდეგაც დაიცვა ის და კიდევ მეტი: შეემეტოქა ბერძნულ ქრისტიანობას (ლაზიკაში) და არა მარტო ბერძნულს, არამედ სომხურს (სომხეთში, ტაოში, სპერში, შირაკში) ალბანურს (პერეთში). და ენა იყო ის მთავარი მომენტი, რომლის საფუძველზედაც ეს კულტურული მოქიშპეობა მიმდინარეობდა... განსაკუთრებით მწვავედ დადგა საკითხი. საფიქრებელია, როცა ქართული ეკლესია ლაზიკას წამოეჭიდა, სადაც დიდი ხანია ბერძნული (ქალკედონიტური) ეკლესია არსებობდა. ძლიერი ბიზანტია არ დააყოვნებდა საჭირო საერთაშორისო მნიშვნელობის არგუმენტაციას ქართული ეკლესიის ხელყოფის საწინააღმდეგოდ. მაგრამ რეალური ვითარება ისეთი იქმნებოდა, რომ ბერძნულ არგუმენტაციას საფუძველი ეცლებოდა: ლაზიკა ეთნიკურად ქართით იცნებოდა, ხოლო პოლიტიკურად ბიზანტიას სცილდებოდა და ბერძნები ქართულ ენასა სწვდნენ, ქართველებმა ზოსიმეს პიმნით უპასუხეს და უფრო გვიან ექვთიმე და გიორგი მთაწმინდელებით (ილარიონ ქართველი, გიორგი მთაწმინდელის მოსახსენებელი, ბრძოლა ბერძნებთან, გრიგოლ ბაკურიანის ძის ტიპიკონი). ასე ჩამოყალიბდა ქართული ეროვნული სარწმუნოება ქართულ ენასა და ქართულ ფეოდალურ კულტურას შეგუებული... გიორგი მერჩულე მხოლოდ ერთს, სარწმუნოებრივ, მომენტს აქცევს ყურადღებას (მას სხვა არ აინტერესებს ამჟამად), ჩვენ კი მივყვებით ამ მსჯელობას და დავინახავთ, რომ ქართულ სარწმუნოებას თან ახლდა (ან პირუეუ: ქართული სარწმუნოება თან ახლდა) ქართული ფეოდალური კულტურა, რომელიც XI—XII საუკუნეებში რუსთაველის კულტურად ჩამოინაცვითა...

რა თქმა უნდა, თითოეულ ტომს თუ ხალხს თავისი კულტურა ჰქონდა, თავისი სატომო ენაც ჰქონდა, მაგრამ ქრისტიანობა მეტად დიდი ახალი ფენომენი იყო, ახალ ურთიერთობასთან შეგუებული, ფეოდალიზმის დიდი იარაღი და მისი ენაც ქართული იყო. ბუნებრივია თუ ყველა ეს სატომო ენა და კულტურა „საშინაო“ გახდა. მათი არსებობა-განვითარების საკითხი არც იდგა და არც ერთი

მეგრელი, დვალი, ჰერი თუ აფხაზი არ ცდილა თავის შინაურ ენაზე მწიგნობრობის შემოღებას და კმაყოფილებობდა ქართულ რწმელიც ყველა მათ საერთო ენად იქცა. აღმოსავლეთში კი დონიტობა ქართული იყო და აღმოსავლეთში ყველა ქალკედონიტი „ქართველი“ იყო... და თუ თავდაპირველად ამ „ქართველში“ მხოლოდ სარწმუნოებრივი მომენტი (რა გინდა ძლიერი ქართის კულტურით) იგულისხმებოდა (ეს საეჭვოა). შემდეგ თანდათან, სულ უფრო და უფრო ეს მომენტი სხვა მომენტებით უნდა გართულებულიყო. ქართული ფეოდალური კულტურით, რომლის შექმნა-შემუშავებაში მონაწილეობას იღებდნენ: დვალები, ჰერები, აფხაზები თუ სხვები...

დავით სოსლანი, სარგის თმოგველი, ილარიონ ქართველი, გრიგოლ ბაკურიანის ძე, იოანე პეტრიწონელი, დვალები, ბაღვაშები და სხვა ათასი — ყველა „ქართველი“ იყო, ქართული ფეოდალური კულტურის მოღვაწე მიუხედავად იმისა, რომ ნათესავით ზოგი ოსი იყო, ზოგი ჰერი, ზოგი დვალი, ზოგი ტაოელი, ზოგი ქართი და ა. შ. ასე, რომ „საქართველო“ ეს იყო ერთი ფეოდალური სამყარო, ერთი ენით, ერთი ფეოდალური კულტურით და მას უპირისპირდებოდა ასეთივე ფასის სამყაროები საბერძნეთი, სომხეთი, თურქულ-მაჰმადიანური აღმოსავლეთი... „საქართველო“ სახელმწიფოში მხოლოდ „ქართველები“ იყვნენ, რომელთაც ან ქართველებს, ან აფხაზებს უწოდებდნენ. ეს კარგად გამოჩნდა როცა მონგოლებმა გურჯისტანი მოზახეს... (კულტურულ-პოლიტიკური მომენტი იქამდე ძლიერი აღმოჩნდა, რომ მონგოლებმა სომხეთიც საქართველოს მიათვალეს და საფიქრებელია „სომეხთა“ პოლიტიკურ მოღვაწეთა აქტიური მოქმედების შედეგად...). ამიტომაც იყო, რომ არავითარი ტომობრივი დამოუკიდებლობისათვის ბრძოლა ფეოდალურმა საქართველომ არ იცოდა, ფეოდალები „საქართველოს“. განსახიერება იყვნენ, ქართული ფეოდალური საზოგადოების თანასწორად შემოქმედნი იყვნენ. ფეოდალი თუ სეპარატისტულად განწყობილი იყო, ის ამოდიოდა არა მისი საფეოდალოს კულტურული (ტომობრივი) თავისებურების ფაქტიდან, არამედ საკუთარი ფეოდალური, სამეურნეო პოლიტიკური ინტერესებიდან. ამას მოწმობს ის გარემოება, რომ არც ერთი პოლიტიკურად დამოუკიდებლობამოპოვებელი ფეოდალი (სამთავრო) არ ცდილა ქართული ფეოდალური კულტურის უარყოფას და მის ნაცვლად ძველის (წინაფეოდალური კულტურის) აღდგენას, ან ქართული ენისა და ვეფხისტყაოსნის კულტურის უარყოფას. და



თუ სადმე, ფეოდალური საქართველოს რომელიმე მხარეში, ასეთი ტენდენცია იჩენდა თავს, ეს იყო გვაროვნული წყობილების (ბრატკევი, ქსანი, სვანეთი), ან ადრეფეოდალური ურთიერთობის (გუგუთი, ზეთი) აღდგენის ცდა, ეს იყო ქართული ფეოდალური ურთიერთობის წინააღმდეგ რეაქცია, პრიმიტიული ურთიერთობისადმი დაბრუნება, და ამ აქტში ფეოდალების (როგორც ფეოდალების) მონაწილეობა გამოირიცხებოდა. ეს იქნებოდა ფეოდალების მიერ თავისი თავის უარყოფა...

ფეოდალური „საქართველო“ მასში შემავალ ტომთა უარყოფა იყო. ტომი როგორც ასეთი მოშალა ახალმა (ფეოდალურმა) ერთეულმა საერისთავომ, სათავადომ... ტომობრიობით შემოსული ფეოდალურ სამყაროში (თუ ასეთი რამ კი შეიძლებოდა...) ის გარდაქმნას, ასიმილაციას განიცდიდა მის ფეოდალურ ნაწილში განსაკუთრებით (ჩიქია ჩიქიძე, თოფურია თოფურიძე, გარდავა გარდავაძე, ჩხეტია ჩხეტიძე, აფაქია აფაქიძე...).

გურიელი ნაკლების დაქინებით არ იბრძოდა „დამოუკიდებლობისათვის“, ვიდრე დადიანი, ან შერვაშიძე, მაგრამ ამ ბრძოლას ტომობრივი იერი არ ჰქონდა ისევე, როგორც არც კახთა ან მესხთა, რაჭველთა თუ სხვა ასეთთა ჰქონდათ უკვე ტომობრივი მომენტი... ტომობრიობა, ფეოდალური ურთიერთობის მიერ გადალახული და მონელებული საფეხური იყო, ხოლო სადაც ეს როგორიმე სახით კიდევ ბოვინობდა, ის რუდიმენტი იყო... (წიგნი 56, ფურც. 27—32).

10. როგორი ერთეულებისაგან შედგებოდა გაერთიანებული საქართველოს სახელმწიფო (ჭერ კიდევ ივ. ჯავახიშვილმა შენიშნა და აღნიშნა...), მაგრამ ეს ტიტულატურა გულისხმობდა არა ტომებს, არამედ პოლიტიკურ ერთეულებს „სამეფოებს“... აქ არ არის საუბარი სვანეთზე, რადგან ის სამეფოს სახით არ შემოსულა გაერთიანებულ საქართველოში. თუ ეს არა, ტომობრივად სვანეთი რა თქმა უნდა, უფრო მეტი ინდივიდუალობის მქონე იყო, ვიდრე, ვთქვათ, კახეთი, რომელიც ამ ტიტულატურაში ცალკე ერთეულის სახით არის წარმოდგენილი. ასე რომ საქართველოს მეფის ტიტულატურა „მრავალურიანობის“ (მრავალტომიანობის) ნიშნად არ გამოდგება. საცდურს კმნის დასახელება: ნებითა ღვთისაითა აფხაზთა და ქართველთა, ჩანთა-კახთა და სომეხთა მეფე, შაპანშა და შარვანშა და სხვა. მაგრამ ეს მხოლოდ პირველის შეხედვით. ჩაკვირებისას სულ სხვა ვითარება ჩანს: აფხაზთა აქ ნიშნავს დასავლეთ საქართველოს,

სადაც საკუთრივ აფხაზების გვერდით იგულისხმებიან ლეჩხები, შილები, სანთგები, ლეჩხუმლები, სვანები, გურულები, მარგველები, სამოქალაქო და სხვ. ასევეა „ქართველთა“-ს, სადაც ქართის გვერდით იგულისხმება არაერთი არაქართის ტომი, არაგვი და ქსანი (მრავალი მცირე ტომი); კიდევ უფრო მეტყველია შაჰანშა და შარვანშა: ესენი ხომ უცხო ფეოდალური ხალხებია, რომელთაგან თითოეული მრავალი ტომებისაგან შემდგარ-შერწყმული ერთეულებია ლენძნი, ქურდნი, ლეკნი, თარსანნი ხომ დასახელებულია შარვანშაის სახელმწიფოში, სივნიეთი, შირაკი, ვანანდი, კოტაიქ და სხვ. შაჰანშას შედგენილობაა ტომობრივი... (წიგნი 56, ფურც. 24).

11. ცნება „ქართველობა“ უცილობელია მე-18 საუკუნის შენამოქმედი არაა (იესე ოსეს ძე). ჭერ კიდევ არჩილ მეფე რომანტიკულად ამბობდა: „მუნ ჩვენ ხელთ იყო ჩვენობა“. სრული საფუძველი მოიპოვება იმისა, რომ „ჩვენობაში“ ავტორი არა მარტო პოლიტიკურ მეობას (დამოუკიდებლობას) ჰგულისხმობდა, არამედ ქართველთა კულტურულ თავისთავადობას... არჩილის ბრძოლა ქართული ენის, ქართული ლიტერატურის სიწმინდისათვის, ქართული ქრისტიანობის გაძლიერება-დაცვისათვის, საერთოდ არჩილის ბრძოლა მუსლიმანური კულტურის, პირველ თავში რელიგიის, შემოტევის წინააღმდეგ (და აქ არჩილი მარტო არ იყო) სრულ უფლებას გვაძლევს ვივარაუდოთ, რომ ამ დროს მოწინავე ქართველების კულტურულ ცნობიერებაში შემუშავებული იყო ცნება, ვანმაზო-გაღებული ცნება ქართული კულტურული მეობის შესახებ, რომ „ჩვენობაში“ იგივე „ქართველობა“ იგულისხმებოდა მისი სოციალურ-ეკონომიური (ნასყიდი...), პოლიტიკური (ფეოდალური, არადესპოტური) და კულტურული (ვეფხისტყაოსნის კულტურით... „შე ქართველი თავადი ვარ და არა აფხაზი თავადი“) ინდივიდუალობით...

მე-18 საუკუნის ქართველები კარგად იმჩნევდნენ ოსმალბა-ყიზილბაშობის „უსამართლობას“ საზოგადოებრივი ცხოვრების სხვადასხვა მხარეში („ნასყიდს უსყიდისაგან არ არჩევდნენ“, აუწყრელ მეჭრთამეობას, გაუკითხაობას) და არა მხოლოდ რელიგიის საკითხში... ე. ი. არჩევდნენ ქართულა ცხოვრების თავისებურება — განსხვავებულობას, ანუ ხედავდნენ „ქართველობას“, მაგრამ მტრულად როდი უპირისპირდებოდნენ ყველა ამ ყიზილბაშობა-ოსმალბა-ს, არამედ ქართველობისათვის მიუღებლად მიაჩნდათ და ძალად



დავზე მოხვეულ ამ კულტურებს ებრძოდნენ: ქართველობას იცავდნენ. თეიმურაზ I მაგალითად, ან ვახტანგის სკოლა სპარსულენოვანი განსაკუთრებულ პატივსა სცემდა, მაგრამ ქართულის შემოქმედებას სპარსულის მიერ ენერგიულად ებრძოდა...

კიდევ უფრო მეტი საფუძველი გვაქვს ვამტკიცოთ, რომ „ქართველობა“ როგორც კულტურულ-პოლიტიკური ცნება, არსებობდა საქართველოს ფეოდალური მონარქიის წარმოქმნის ხანაში. IX—XI საუკუნეები ხომ ქართული ეროვნული დადგენების ეპოქაა (ე. კეკელიძე და სხვა). საბანისძე, ზოსიმე, მერჩულე, გიორგი დაყუდებული, იოანე და ექვთიმე, გიორგი და გიორგი და დასასრულ რუის-ურბნისის ძეგლის წერის ავტორი (არსენი) ის მოღვაწეებია, რომელთა ცნობიერებაში ძნელი არაა ამოვიკითხოთ ქართული ფეოდალური კულტურის თავისებურობის შეცნობა და თავგამოდებული ბრძოლა ამ კულტურული ინდივიდუალობის დაცვისათვის, მისი განვითარებისათვის (ენა, რელიგია, ისტორია, პოლიტიკური წყობა). საუკუნეთა მანძილზე მიმდინარეობდა დაუცხრომელი ბრძოლა მეზობლებთან, მომხდურებთან (სომხები, ბერძნები, არაბები, თურქები...), შიგნით და გარეთ... ბრძოლაში იქმნებოდა, იკვეთებოდა კულტურული ცნებები, იხვეწებოდა და ახალი შინაარსით იცნებოდა ძველი პრიმიტიული ცნებები (ერი, ნათესავი, ტომი, ქართლი, ქართველი...), იქმნებოდა ახალი, დროის შესაფერისი ცნებები (საქართველო).

(დავით აღმაშენებელი აქაც გვირგვინი იყო ამ საქმისა: აკადემია).

და ასეთის გათვალისწინებით ჩვენ, რა თქმა უნდა, გვაქვს უფლება გავაცხადოთ, რომ არსენ ბერის ცნობიერებაში უნდა არსებულებოდა „ქართველობა“ და ის იმ ფართო შინაარსით უნდა არსებულებოდა, როგორც მის დროს შეეფერებოდა. ამ დროს ცნება ქართველის ასე ფართე კულტურულ-პოლიტიკური ცნებით ხმარება ყოვლად უდავოა (ლეონტი ქართული ეროვნული კულტურის ეს დიდი თეორეტიკოსი ხომ ამის, რამდენიც გნებავთ, მაგალითს გვაძლევს და ასევე სხვებიც).

ასე რომ როცა არსენ ბერი ხმარობს ცნება „თურქობა“ (დიდი თურქობა), ჩვენ გვაძლევს უფლება ვამტკიცოთ, რომ უნდა ყოფილიყო შემუშავებული ცნება „ქართველობა“... (რაც არსებობდა შინაარსი, უძველესი იქნებოდა შესატყვისი ფორმაც: ო ბ ა...). (მ—2, 3. ფურც. 54—55).



12. ბურჟუაზიული ერის წარმოშობისათვის არცთუ დიდი მნიშვნელობა აქვს საშუალო საუკუნეების ტომობრივ გადმოქვეყნებას ფაქტს. ფეოდალური ურთიერთობის მიერ მოუწინააღმდეგებელი წყობილების რუდიმენტებს. patua ენას, ჩვევებს: ბურჟუაზიული წყობილება ამათი განვითარება, განზოგადოება კი არ არის. არამედ ფეოდალური ურთიერთობის წიაღშივე წარმოშობილი ახალი მოვლენების გამოხატულება, ხოლო ეს ძველისძველი რუდიმენტები ახლა კიდევ უფრო შეუფერებელი არიან და კიდევ უფრო დაღუპვად განწირული ვიდრე ფეოდალურ ხანაში...

ასე რომ ბურჟუაზიული ერის წარმოშობა სულ სხვა რამ არის, სულ სხვა საფუძველზე ხდება და მას არავითარი კავშირი არ აქვს გვაროვნულ-ტომობრივ ნათესავის საკითხთან. ბურჟუაზიული ერი ფეოდალური ხალხის განვითარებაა და არა გვარის. ფრანგები და ბრეტონელები ერთი ბურჟუაზიული ერია, ისევე როგორც ანგლოსაქსები და შოტლანდიელები, ან „ამერიკა“... ხოლო უკრაინელები და რუსები სხვადასხვა ერებია.

ფეოდალური ხალხი გვაროვნული ნათესავის განვითარება კი არ არის, არამედ ძირითადად ამ ნათესავის საფუძველზე წარმოშობილი ახალი სოციალურ-პოლიტიკური ორგანიზაცია, რომელშიც თავისუფლად შედის განუსაზღვრელი რიცხვი სხვა ნათესავისა... იქმნება ფეოდალური ხალხი; ისევე როგორც ამ ფეოდალური ხალხებისაგან იქმნება ახალი ორგანიზაცია. ახალი ერთობა; ბურჟუაზიული ერის შექმნისას სავალდებულო არაა, რომ ფეოდალური ხალხი მთლიანად შედიოდეს მის შემადგენლობაში (რუსეთი, ბელორუსია), ისევე როგორც შესაძლებელია ბურჟუაზიულ ერში რამოდენიმე ფეოდალური ხალხი შედიოდეს (შოტლანდია, უელსი, კასტილია, ბურგუნდია, ბრეტონია). (წიგნი 56. ფურც. 25).

ნაწილი III

[ისტორიულ-გეოგრაფიული დღიურებიდან]

[ქსენის ხეობა]

20. VI. 53 წ.

გუშინ ჩამოვირბინე ჭვარპატიოსანი, ქსოვრისი, ლენინგორი, წიჩქოლი (იქვე გრუა), კაბენი, არმაზი, გორი, სამწევრისი, რუისი, ურბნისი.

ჭვარპატიოსანი. შესანიშნავად აღდგენილი. VIII—IX საუკუნის ძეგლი. აქვე შეიმჩნევა (ვახტანგ ცინცაძემ მიბასუხა კითხვანზე) ნასოფლარი თელოვანი. ძეგლი მეტად მნიშვნელოვანია და სოფლისთვის უჩვეულო, ფეოდალური ხანის ტრადიციის მიხედვით. მოვლენა შეიძლება ასე აიხსნას: 1. რომ ეს ძეგლი ფეოდალის ვისიშეა, ან 2. ეს ძეგლი სასოფლოა. უკანასკნელ შემთხვევაში უნდა დაეუშვათ, რომ ამის მშენებელი სოფელი ძლიერია ეკონომიურად და კულტურული მოთხოვნილება დიდი აქვს მას. ერთობილი სოფლის მიერ აგებულ მნიშვნელოვან ეკლესიებს ჩვენ შემდგომ ხანაშიაც ვხვდებით (XI—XII ს-ში), თუმცა იშვიათად, რაც დრო გადის ნათლად შესამჩნევი ხდება ტენდენცია: ერთის მხრივ ჩნდება შესანიშნავი ხუროთმოძღვრული ძეგლები მეფე-ფეოდალების მიერ ნაგები (მეფენი, დიდაზნაურნი, მონასტერ-ეპისკოპოსნი), მეორე მხრით კი მრავლდება ყოვლად მარტივი სამლოცველოები... ასეთი სამლოცველო ზოგიერთ სოფელში „ათეულობით“ შეიძლება აღირიცხოს (მაინცდამაინც მათი სიმრავლე ცნობილია). და ეს გარემოება უმთავრესად ორი რამით შეიძლება აიხსნას: სოფელი როგორც ერთიანი ნათესაური გაერთიანება დაიშალა, მცირე გვარებად იქცა. თითოეული ასეთი გვარი თავის სალოცავს იშენებს... სოფლის ძლიერი ტერიტორიული თემი არ ჩამოყალიბდა, ან უკეთ თემს გამაერთიანებელი კულტი არ გაუჩნდა, მაგრამ მან ნათესაო-



ბით გავრთიანება გვარი ვერ მოსპო. ასე რომ მრავალ ხატობა შე-
მოვიდა... ეკონომიურად ძლიერი დაფერენციაცია სულ უფრო და უფრო
უფრო გაღრმავდა... საქართველოს
ხალხთა რევოლუციური
მემორიალი

სახელისათვის „ჯვარი პატიოსანი“. უნდა ვიფიქროთ, რომ სიტყვა „ჯვარი“ აქ ნიშნავს „ხატს“, „სალოცავს“, ეკლესიას ხოლო პატიოსანი ნიშნავს ჰაეროვანს, კეთილად ნაგებს (თუ არა ჯვარი ყველა თანაბრად პატიოსანია) და უნდა მოწმობდეს, რომ ასეთი სახელი ამ ძეგლს შერქმევია უფრო გვიან („ეკლესია ლეთისმშობლის“ მსგავსად).

შესანიშნავია VIII—IX საუკუნეთა ასეთი ძეგლების სიმრავლე საქართველოში (აკად. გიორგი ჩუბინაშვილის დამსახურება) გრუა, კაბენი, არმაზი, რუისი, სამშვილდე.. ეს ძეგლები სერიოზულად სცვლიან ჩვენს წარმოდგენებს ამ საუკუნეებზე, თუმცა შესასწავლია (გასათვალისწინებელია) საღ შენდება ასეთი ძეგლები. თუ სოციალური სინამდვილე არ იქნა გათვალისწინებული, ჩვენ ისტორიულად ნამდვილ სურათს ვერ მივიღებთ. მნიშვნელოვანი ძეგლი თავისთავად მოწმობად არ გამოდგება თუ არ ვიცით ვინ აშენებს მას...

სურათი თითქო ასეა წარმოსადგენი: იყო სისხლით მონათესავე გვარები. ჰქონდათ საგვარეულო ხატები, — მცირე მოცულობის უმნიშვნელო ნაგებობანი, სადაც საამისოდ მიჩნეული პირები მღვდელმოქმედებდნენ. შემოვიდა ქრისტიანობა, ბარიდან თანდათან მთაშიც გავრცელდა, ძველი სალოცავების ადგილი დაიჭირა. უმნიშვნელო ქრისტიანული სალოცავები; „ჯვარიონნი“ — გარეთ. მაგრამ თანდათან შემოვიდა დიდი მოცულობისა და მორთულობის ეკლესიების შენება. ეს უცხოური გავლენის შედეგი იყო და ახალ ქართულ საზოგადოებასაც შეეფერებოდა... აზნაურების ეკლესია (მეფის აზნაურთა, მონასტრები) გაჩნდა. მაგრამ შესამჩნევი სიდიდისა და მორთულობის სალოცავებს ძლიერი გვარებიც (თავისუფალი ხალხი) იშენებენ (VIII—IX საუკუნეთა ჯვარპატიოსნები)... გადის დრო, გვარებში იშლება, მცირდება, ინდივიდუალური ოჯახები გამოუყოფიან, ძლიერდებიან... აზნაურები კიდევ უფრო ამალდებიან... სალოცავებიც სახეს იცვლის, ზოგი იზრდება, მშვენიერდება (კაბენი ყანჩაელთა სალოცავი ხდება...). სხვები კი ისევ ტრადიციებს შერჩება: მცირე პრიმიტიული სალოცავები.

მაინცდამაინც VIII—IX საუკუნეები ჯვარის (მცხეთის ჯვარის) გავლენა-გავრცელების ეპოქაა...

შესანიშნავია ქსნის ხეობის დაწინაურების ეს მოწმობანი. იგი-



ვეა საძიებელი არაგვის ხეობაშიც ამ დროს. მართლაცდა არაბული მოწმობანი წანართა შესახებ ამის მოწმობაა (კახეთის დაწმინდების ბულობის შესახებ). მთიანი იბერია წელმავარი ჩანს, აქ თუმცა, გვიანი ჯერ მავარია და ფეოდალური ურთიერთობაც შემოდის...

ქსოვრისი შევიარეთ, აქ იყვნენ რატომღეღეღი, მათი საყმო იყო ყანჩაეთიც. ქსნის ხეობა უფრო სოფელმრავალია არაგვისაზე. აქ-იქ ერისთავიანთ სასახლეები. ახალგორს (ლენინგორი) ფართე ქალა ახლავს. ეს იყო მისი უპირატესობა სხვა სოფლებთან. წირქოლი თავისი ციხით და VIII—IX საუკუნის ეკლესიით. აქვე ახლოს არის გრუა. ეს ორი ციხე დიდი მნიშვნელობისა ჩანს სწორედ ამ ხანაში. შეიძლება სწორედ ყანჩაელი აზნაურები იყვნენ აქ ხევისუფალნი და ამ ციხისთავნი...

საერთოდ „ძველი ერისთავთა“-ს გამოცემა უთუოდ ნაკლები იქნება ქსნის ხეობის ისტორიული გეოგრაფიის გაუთვალისწინებლად. საინტერესოა ვახტანგ ცინცაძის დაკვირვება: რომ აქაური საგეოგრაფიო სახელები კახეთში მეორედება. ჩანს დასახლება კახეთისა მარტო თიანეთის მხრიდან არა ხდებოდა... ამ ხევის (ქსნის ხევის) ისევე, როგორც არაგვი-ივრის ხევის სიძლიერე მესწონელობა უნდა ყოფილიყო. დასახლებულიც ის მჭიდროდ უნდა ყოფილიყო. ამას ჯერ ისევე სტრატონი მოწმობს, ამასვე მიუთითებს არაბული ცნობებიც. აქვე შესანიშნავი და ნიშანდობლივია სტრატონის ცნობა, რომ იბერიელთ უმრავლესობა მთაში ცხოვრობდა. ასე რომ ქსნის, არაგვის, ივრის, ლიახვის ხეობები სწორედ ამ იბერიელების მიერ დასახლებული ქვეყნებია (ამ მხრივ შესასწავლია ამ ხეობათა ტოპონიმია...). არაა მოსალოდნელი რომ ეს მოსახლეობა სადღაც I—VI საუკუნეებში აწყდა (თუმცა ვადაშთიელთა მოწოლა რამოდენადმე აღინიშნება თითქო ამ დროს: ოსები, ქისტები). ასე რომ იმ დროიდან და შემდეგ აქ უწყვეტლავ იბერიელები არიან და მხოლოდ გვიან მოსახლეობა, ნაწილობრივ, ოსურით იცვლება, აქ მეტად საინტერესო ფაქტს ვაკვირდებით: ეს ძველი იბერული მოსახლეობა თავის თავს ქართველს არ უწოდებს და თავის ქვეყანას ქართლში არა სცნობს. ხომ არ არის ეს მოვლენა იმის ვადმონაშთი-გამონაძახი, რომ იბერიელნი სხვა იყვნენ და ქართი სხვა, რომ ქართნი უფრო გვიან მოვიდნენ, ბარის იბერიელთა ადგილი დაიჭირეს, ხოლო მთიანეთი იბერია გადაურჩა მათ? გადაურჩა თითქო მთიანი ლიხიც კოლხეთის საზღვარზე — იმერეთი, საჭიროა ტოპონიმის, არქეოლოგიურ მონაპოვართა შედარებითი შესწავლა

ამ თვალსაზრისით. თითქო შეიძლება ვიფიქროთ, რომ ქართლის ტომი მოდის, უკეთ, მოიწევს როგორც ძლიერი მიწისმოქმედი ტომი, ველებს, ან უკეთ, ბატონდება იბერიის ბარში, ხოლო საქართველოში რიელნი შერჩებიან მთიანეთს და ზეგანებს. ბარელნი კი ითქვიფებიან ქართვებში და ეს მით უფრო ადვილად და შეუმჩნეველად, რომ ეს ქართვები ამ იბერიელთ მონათესავე ტომია. როდის ხდება ეს პროცესი, საიდან მოიწვევენ ქართვები, ეს საძიებელია, მაგრამ ქართვები რომ „მოდიან“, ეს ტრადიციითაც დამოწმებულია. რაც შეეხება დროს და გარემოებას, ამ ტრადიციით რომაა გადმოცემული, ეს ყველაფერი კრიტიკულად შესასწაველია და დასადგენი...

როდის და რა პირობებში მოხდა აქაურ მკვიდრთა (იბერიელთა) აღგვა (თუნდაც ნაწილობრივი) და მათ აღგიღზე ოსთა ჩამოსკლა? ბრძოლით და თანდათან. ძლიერი შემოტევა I-V საუკუნეებში მოგერიებულ იქნა. ვახტანგ გორგასალმა დაასრულა ეს ბრძოლა. მან ოსეთი დაიმორჩილა და ქრისტიანობაც მათ დასამორჩილებლად მოიშარჭვა (ნ ი ქ ო ზ ი, წ ი ლ კ ა ნ ი). დევლები — ქართული კულტურის აქტიური მოღვაწენი VIII—X საუკუნეებში... თამარის დროს ქართველობა უკვე კავკასიონს გადაღმა უტევედა... ოსთა მეორე შემოტევა XIII—XIV საუკუნეებში იყო. მონგოლთა პოლიტიკა... გიორგი ბრწყინვალე... მამიყ ბრძოლები., ქართველ გლეხთა პოზიცია...

წირქვალი გადავიარეთ. სახელი წირქვალი ფრიად საინტერესოა... ციხე, ქსნის პირას მოჩანს, მეტად საინტერესოა: — თარიღიანია... კაბენს წავედით, სოფელ ყანჩაეთს არის ეს მონასტერი. შესანიშნავი ეკლესიაა: VIII—IX საუკუნის ჭვარი, შემდეგ შეკეთებული თითქო X საუკუნეში, შემდეგ XIII—XIV საუკუნეში კვლავ აშენებული. პირველად, ალბათ, სოფლის (თუ ხევისუფლის) მიერ? შემდეგ უეჭველია ქსნის ხევისუფლის მიერ (აზნაურ ყანჩაეთის მიერ? ყანჩაეთის შვილი იყო სამთავისის მშენებელი ილარიონ...), რას ნიშნავს სიტყვა კაბენი? კაბენი ხომ კოყრის გადაღმაც მოიპოვება თამარის ეკლესიით...

აურაცხელი თავის ქალები (სავარაუდო საძვალეები?)...

არმაზს ვაუფარეთ. ამავე VIII—IX საუკუნის ძეგლი, ამოხურული ასომთავრული წარწერით. სიტყვა არმაზი განსაკუთრებით საინტერესოა: უეჭველია ეს სიტყვა მ ც ხ ე თ ი ს ა რ მ ა ზ ი ს გ ა მ ო ა : ჩანს იმ არმაზში (მცხეთას) ძლიერი სალოცავი ყოფილა, რომ მის სახელზე აქ უგიათ ამავე სახელის სალოცავი... (მ—2. 19).



ჯვარი — სვანეთის საზღვარი. ბუნებრივ-გეოგრაფიულად ესაა აქ ბოლოვდება ენგურის ვიწროობა და მდინარე რეკონსტრუქციის, მოღლილ-დაწყნარებული, ოდიშის ველით მდორედ მიედინება ზღვისაკენ. სვანები ამტკიცებენ, რომ სვანეთი ჯვარამდე უწევდა, მაგანის წყლამდე (რაიკომის მდივნის უკადუას ცნობა), სწყინთ რომ სვანეთის ეს ნაწილი წალენჯიხის რ-ის მიათვალეს... ჯვარიდან ხაიშამდე ჰიშკარი, უთვალავი მთები ერთიმეორეზე ამყნი, თვალ-შეუღვამნი. ენგური გულამღვრეული შეღრიალებს მღუმარე დევებს...

ენგურპესის კაშხალი. აქ უნდა დააოკონ, უნდა გახედონ ეს მობულრავე მოზვერი და ხალხის სამსახურში ჩააყენონ.

ჩვენი მსლებელი სვანები, ალალი მთიელები. გრიშა მარკიანი თაქადებულნი „მასპინძელი“... მდინარის კულტი: უმინდურს, გადასაყრელს მდინარეში არა ჰყრიან.

ფეოდალურმა ურთიერთობამ ვერ შეაღწია ამ ბედნიერ ქვეყანაში, მან მხოლოდ კიდები მოაქამა მას... უკეთ, სადაც ბარის მეურნეობამ შეაღწია იქ ფეოდალიზმიც შეჰყვა... ბურჟუაზიისათვის სვანეთი კიდევ ნაკლებ საეარგული აღმოჩნდა...

უყვართ სვანებს თამარი, მაგრამ თამარი აქ ფეოდალური მეფე კი არ არის, არამედ სამხედრო დემოკრატიის მეთაური, ბელადი. თამარს უყვარდა სვანეთი, ის ყოველწლივ დადიოდა უშგულში, აქ ისვენებდა ლამარიაში და სვანეთში დასვენებას იმიტომ ირჩევდა, რომ აქედან მთელი საქართველო მოჩანდა: მას ზომ საქართველოსთვის უძგერდა გული. შესანიშნავი ხალხური შემოქმედებაა, ასეთი თამარი რა თქმა უნდა ფეოდალური თამარი ვერ იქნებოდა. ეს თამარი საერთო, ს ა ხ ა ლ ხ ო ა, და არა კლასობრივი, და ეს საერთოდ ასეა. საქართველოს მთიელებს საქართველოს მეფენი ზოგიერთი რომ უყვართ, ესენი რეალური, კონკრეტული ფეოდალური მეფენი კი არ არიან, არამედ კონდენსირებული სამხედრო დემოკრატიის ბელადები. ასეთია მაგალითად ფშავ-ხევსურთა ერეკლე, გიორგი ლაშა და სხვანი. ამ მეფეებსაც, როგორც ეტყობა, კარგად ესმოდათ თავისი როლი ამ მთაში და აქ ისინი სულ სხვა რიგად იქცოდნენ, ეიდრე ბატონყმურ ბარში. აქ მათი საყრდენი (მთაში) იყო არა თავადი, მებატონეები და აზნაურები, არა ეპისკოპოსები და მონასტრების სწავლული ბერები, არამედ ეროვანები, ხევის ბერები, ხევისთავეები, ხევამარები მახვშები, ე. ი. სამხედრო დემოკრატია ხა-



ტებში გაერთიანებული, ხოლო ხატიშვილებად სხვების/ გვერდით (თუ ხატის ძმად) ეს ფეოდალური ბარის მეფეები/ დიოდენენ. (მოიგონე ალექსანდრე ბატონიშვილის მიერ/ ტუტის გამოყენება აჯანყებისათვის მომზადების საქმეში). ასე რომ ეს საყვარელი მეფეები ისინი იყვნენ, ვინც მთას ეგუებოდა; თუ ეს არა, მთას ერთბაშად სძულდა შემავიწროვებელი ბარელი მეფე — ერთსთავი ზურაბი და ნუგზარი, ან ალექსანდრე იმერთა მეფე XV ს., რომელმაც ჭაფარიძე-კუჭიბიძეებს დაუჭირა მხარი და სვანეთს დიდი ზიანი მიაყენა. სძულდათ და ასევე კონდენსირებულ ბოროტებად წარმოუდგენიათ ისინი... რა თქმა უნდა, სვანეთი უძრავი და ერთ წერტილზე გაყინული არ ყოფილა და სვანეთის ყველა ნაწილი განვითარების თანაბარ სიმაღლეზე არ მდგარა.. ამისდაკვლად იცვლებოდა სვანთა იდეოლოგია გვაროვნული წყობილებიდან ფეოდალურ ურთიერთობამდე (ფეოდალურ ურთიერთობას ნაზიარები სვანეთი კარგავდა „სვანობას“, ქართველგლეხდებოდა — ზემო რაჭა, ლეჩხუმი, მეგრულგლეხდებოდა — ზობის წყლის სვანეთი...), მაგრამ ძირითადად სვანეთი მაინც გადაურჩა ფეოდალური ურთიერთობის შეტევას... არც სადადიანო სვანეთი, ლეჩხუმის გაგრძელება, არც სადადეშქელიანო არ იყო ბარის წყობის სრულიად იდენტური და ძველი სოციალური წყობიდან კიდევ ბევრს ინარჩუნებდა...

ჩვენ დაუბრუნდეთ ჩვენს ამოცანას. სვანს სამხედრო დემოკრატიის ხანისას უყვარს ბელადები (მეფეებშიაც ასეთს აკონდენსირებენ), უყვართ და ხატის შვილად თუ ხატის ძმად სახავენ მათ. (მთელი სვანეთი სახატოებად დაყოფილი ქვეყანაა). უყვართ იმდენად და იმიტომ, რომ ისინი ექსპლოატატორები კი არ არიან, არამედ ხატის ძმები და ხატივით მფარველები თემისა (მერმე, გვიან და ალაგ-ალაგ, ეს „ბელადები“ კარგ-ყმა ვარგების საყვარელი იქნებიან. მოყვარეთა წრე დაუვიწროვდებათ, შემდეგ კიდევ აზნაურების საყვარელია რჩებიან, უკვე გაფეოდალიზებულ ნაწილში).

მფარველ-საყვარელი ბელადის პატივიც ვასაგებია. ეს ხელმწიფის, აბსოლუტის წინაშე შიშის შედეგად წარმოქმნილი სიყვარული („შიში შეიქმს სიყვარულისა“) კი არ არის (სადაც ნამდვილი სიყვარულის ნატამალიც კი არ არის), არამედ სწორთა სიყვარული სწორის სათნოებისათვის (როცა ეს სათნოება კოლექტივის სასარგებლოა). ასეთი ბელადი შეიძლება ნიშნებითაც განასხვავონ, დამარხვის წესითაც — ყორღანები (არის თუ არა სვანეთში ყორღანები?... ცალსამარხიანი ყორღანები?), მაგრამ ეს ნიშნები მისი პირა-



დი ღირსების მაჩვენებელია. შეიძლება ასეთი ბელადი გააღმერთონ კიდევაც, მათი ღმერთები იგივე თემის, გვარის წევრები და მკვლელებია... ასე რომ ეს ყორღანები, სამგორის ყორღანები მგაღალ-თად, ესაა სამხედრო ბელადის (ადრეული ხანის) საყრდენი...

„ჩაკეტილი“ სვანეთი გაუგებრობაა. რა ჰქონდა სვანებს კარჩასაკეტი. ისინი ხომ ყოველთვის დამოკიდებული იყვნენ ბარისაგან. მათი მეურნეობა (მესაქონლეობა) სწორედ ამ ურთიერთობის ინტენსიურობას მოითხოვდა. არა მარტო მოსახლეობის ნამატი იძულებული იყო ბარად ჩასულიყო და იქ დაჟდომა ეცადა, მთაში დარჩენილიც კი იძულებული იყო ბართან კავშირი არ შეეწყვიტა და ბარით თავი ერჩინა. ამის შედეგია, რომ ბარელები სვანში მიწის მეშას, არხების ოსტატებს ჰგულისხმობენ... მთა მართალია, ბარელისათვის მიუდგომელია და „ჩაკეტილი“ იყო, მაგრამ მთისათვის ბარი არასოდეს ჩაკეტილი არ ყოფილა...

ბარის სვანეთმა ვერ გაუძლო ბარის ფეოდალური ურთიერთობის შემოტევას და ის „გაქართველდა“, მთა გადაურჩა ამ შემოტევას (საამისო მეურნეობა აქ არ ეწყობოდა), მაგრამ ეს იმას როდი ნიშნავს, რომ მთა ჩაკეტილი იყო და თვითყმარი ცხოვრებით ცხოვრობდა. როგორც ავლნიშნე მთიანი სვანეთი ინტენსიურ ურთიერთობაში იყო ბართან; ჰური, მარლი, ლეინო სვანეთში თავისუფალ სვანთა შრომის ფასად მიდიოდა... სვანეთის მეურნეობა კი იყო ჩაკეტილი ბარის ფეოდალური მეურნეობისათვის, მაგრამ ბარის მეურნეობა არ იყო ჩაკეტილი სვანისათვის.

იმის საილუსტრაციოდ, თუ რაოდენ ძლიერი იყო და ხანგრძლივი სვანური ელემენტის შეღწევა ბარში, საკმაო, თვალი გადავაგლოთ დას. საქართველოს ბარის მოსახლეობას და საოცარ სურათს დავადგენთ: ამ მოსახლეობის დიდი ნაწილი სწორედ სვანური მოღვმისანი არიან. განსაკუთრებით სამეგრელო, რაჭა, ლეჩხუმი და ეს მომენტი გვიან წარმოშობილი კი არ არის, არამედ უძველესი დროიდან მოდის. ნ. მარი ამ საკითხში უეჭველია სიმართლესთან ახლოა...

ცალკე საკითხია ეს აზნაურების და მთავრების (თავადების) ასე დიდი რაოდენობით სვანურობა... ეს იმას როდი მოწმობს, რომ სვანები მოდიოდნენ, ბარის ქვეყნებს იპყრობდნენ და უბატონდებოდნენ. სვანებს ამდენი ძალაც არ შესწევდათ. მათ შეეძლოთ შორბევა და უკან გაბრუნება თავის მიუვალ მთებში. სვანების გარევა ბარის არისტოკრატიაში სხვა გზით ხდებოდა. ეს იყო სვანი ვაჟკაცების (სამხედრო დემოკრატია), სვანი ბელადების, სვანი „ერის-



მუღამ სარბევად მზადყოფი შეიქნა. (ასეთი იყო მისი ეკონომიკა, მისი სოციალური წყობა, ასეთივე ყველა ეს მთიელები, „ლეკები“, „ვაჯაკები“ — იხ. Хроника Джара). სვანი სულ უფრო და უფრო მეტის გაბედულობით მოდიოდა ბარის სარბევად, ქუთაისიც კი დაურბევიათ, მაგრამ ეს მაინც რბევა იყო და არა დაპყრობა (პაპუნა ორბელიანი, ჭკვიანი კაცი, ლეკების შესახებ ექვს გამოსთქვამს, ნეტავი საქართველოს, ქართლსა და კახეთს თუ ხელთ იგდებდნენ, რად უნდოდათ, როგორ უნდა მოეწყოთო; და ეს იმ ლეკების შესახებ, რომელნიც უფრო ორგანიზებული იყვნენ, ვიდრე სვანები და თან მოქმენდათ ისლამი ოსმალეთის მფარველობით).

გვიან ხანაშიც კი ბარი არასოდეს ისე არ დასუსტებულა, რომ მთას ჩამოწოლა შეძლებოდა კომპაქტურად (ჭარბელაქანი და აფხაზეთი ცალკე განსახილველია...) ან თუ სადმე ჩამოწვა არა დაპყრობელად, არამედ ყმებად (ფიფინეთი...). ფშაველნი, ყვარელნი, ფხოველი დაპყრობის შედეგად გაქნილი კი არ არიან, არამედ ყმად ჩამოსახლების შედეგია... ასეთივე ყველა ეს ოსიაურები თუ სხვ... (ამას შესწავლა უნდა).

მაინცდამაინც სვანური კომპაქტური მოსახლეობა ბარში არსად გაჩენილა (პირიქით, სვანეთმა, სწორედ თავისუფალმა სვანეთმა, დაკარგა XV საუკუნეში რაჭის მთიულეთი. კიდევ უფრო მეტი დაკარგა უწინ...). სვანების დაწინაურებაც, ქართველ არისტოკრატიაში შემოსვლა სვანი თავჯაქებისა, ბარულ ხელმწიფეთა სამსახურით ხდებოდა ამ გვიან ხანაშიაც. ასე რომ გადასახადი სასვანო უნდა იმავე რიგისა იყოს როგორც „სალეკო“ XVIII საუკუნის მიწურულს, ე. ი. სვანური რაზმისათვის გასაცემი გადასახადი, და არა „საყაენოს“ რიგისა. ასე რომ ჩვენ მივიღეთ საინტერესო ფაქტი, რომ სვანები საქართველოს მეფის კარზე რაზმობით ეწვევიან სამსახურს და ეს შეიძლება გვიანი ხანის მოვლენა კი არა, უფრო ადრინდელი იყოს, რაც ბარის მეფეთა გავლენა იყო. ვინ იცის დავითის ზრუნვა სვანეთზე, თამარის კულტი სწორედ ამ დროისანი იყვნენ, ე. ი. სვანი რაზმები ამ მეფეთა ხანაში გარკვეულს სამხედრო როლს თამაშობდნენ სამეფო კარზე...

საინტერესოა (ყერძოდ) არჩილის მიერ მულახელის დახასიათება: „უწყალო, ვით მულახელი სვანია“ და მისივე „მთაში ალაღდა სვანია“. ორივე ჩვენება ერთიმეორეს უჯავშირდება და გასაგებასა ზღის: „ალაღდა“ ე. ი. მორჩილება-გამგონეობისაგან გამოვიდა,



სულ თავის ნებაზე დადგა და დასუსტებულ ბარს რბევა დაუწყო. ამ სავაეკაცო საქმეში ჩანს მულახელები განსაკუთრებით კარგად რომენ და დარბეული ბარისათვის ყველაზე უწყალონი მუხარამიანი (მუხარამიანი) ერთოდ ყველა მარბიელი „უწყალოა“ და რაც უფრო აქტიურია ეს მარბიელი, მით უფრო „უწყალოა“ ის... მულახელებიც ჩანს ასეთები იყვნენ). მეორე, საკითხია ისიც, თუ რა წრეში წარმოიშვა ასეთი შეხედულება სვანთა (მულახელთა და სხვებისაც) უწყალობა, ავის მოხარკულობის შესახებ. ჩვენ ამის საწინააღმდეგო ჩვენებანიც გავგაჩნია, და გავგაჩნია მეტად საბატო ჩვენებანი ქართული ფოლკლორული და უცხოური ლიტერატურული, სვანთა შრომისმოყვარეობის შესახებ... „სვანი“ ხომ მიწის მუშას ნიშნავს, არხის ოსტატს, მკის ოსტატს, კახეთის, ქართლის, გურია, სამეგრელო, იმერეთის მეურნეობა დიდად დაეაღებელია ამ „სვანებით“; არქანჯელო ლამბერტი ხომ მოწმობს თვალთ ნახულს, თუ როგორი ინტენსიურა იყო სვანი მეურნეების მოხმარება სამეგრელოში XVII საუკუნეში და ეს ხომ, უეჭველია, ძველი ტრადიციის საქმე იყო... ასე რომ სვანი მარბიელი და სვანი მუშა ერთიმეორეს გვერდით არსებობენ. არბევდნენ კი და მაშინ ხარსა სცემდნენ იმათ, ვისაც ქონება გააჩნდა. ასე რომ მულახელი და საერთოდ სვანი ყველასათვის თანაბრად ავის მოხარკულნი და უწყალონი საფიქრებელია არც ყოფილან... (საინტერესოა ხალხის გადმოცემანი იმის შესახებ, არიან თუ არა სვანეთში ბარიდან შემოთესლებული, ე. ი. უხერხდებოდა თუ არა ბარელ „ბოროტმოქმედს“ სვანეთში თავის გადარჩენა, თავისუფალ ქვეყანაში „გასვანება“. პრინციპულად აქ შეუძლებელი არაფერია. ავი ქართველები ასეთი დევნილები მთას ეფარებოდნენ („მყრელობის“ დროიდან.), ლეკეთში იკარგებოდნენ და ლეკდებოდნენ კიდევაც (მარ-ბელაქანი)...

ასე რომ სვანის „უწყალობა“, ავის მოხარკულობა“, მშვიდი, დინჯი მუშაობა, ოქრომკედლობა, მკისა და არხის ოსტატობა, ყველაფერი ეს უნდა განხილულ იქნას ბარისა და მთის რთულ ურთიერთობაში, ბარის საზოგადოების კლასებად და წოდებებად დანაწილებულობის, კლასობრივი ურთიერთობის გათვალისწინებით და სხვა და სხვა.

რატომაა სვანური ეკლესიები ასე მცირენი და მრავალრიცხოვანი. უეჭველია საგვარეულო წყობილებასთან კავშირშია. ეს ხომ ბარის საქართველოშია შენიშნულია (გ. ჩუბინაშვილი). იქ რომ „ჯვარის ხანა“ იყო, ჯვარის „ამართვის“ ხანა, აქ „ხატების“ (საერთოდ მთელს დასავლეთ საქართველოში) ხანა იყო. (ჯვარი-



-ხატი... მცხეთის ჯვარი, მანგლისის ჯვარი და სხვა ათასი ჯვარი) აქ კი იმის ხატი, ამის ხატი (კვირიკეს, ლამარიას, წმ. გიორგის, და სხვა და სხვ.). როდის და როგორ ხდება ხატების ეს შეერთება, ხატების გაჩენა, მთელი სვანეთის სალოცავის გაჩენა?

არ ვიცი როგორ და როდის შემოდის დიდი ეკლესიები ჩვენში (ბოლნისი, ჯვარი, წრომი) მაგრამ X—XII საუკუნის კოლოსები რომ ფეოდალური ურთიერთობის გარკვეული საფეხურის გამარჯვებას უკავშირდება ეს კი საფიქრებელია.

გუშინ მუღაბში შესანიშნავი ცნობა დავიჭირე: სვანებს აქვთ თურმე სიმღერა, სადაც აღნიშნულია, რომ სვანთა მოსახლეობა ზღვამდე უწევდა (ზღვის თევზს იჭერდნენ — ასეთი თქმა აქ ვერ გაჩნდებოდა, სვანეთში მხოლოდ კალმახი იპოვება...). მესტიის რაიკომის მდივანმა კვადამ ისიც მითხრა: სვანეთში გადმოცემით ამბობენ, რომ ფოთი ძველ დროში სვანეთისა იყო, რომ სვანური მოსახლეობა ფოთს უწევდა. ფოთის რა მოგახსენოთ და სვანეთი რომ გარკვეული ნაწილით ზღვას უწევდა, ეს ცნობილია ლიტერატურულადაც. მდინარე ხობი რომ სვანეთზე მიედინება, ეს ბერძენ მწერალს დაუცავს (მახსოვს ეს სადღაც ს. კაკაბაძესაც აქვს აღნიშნული). ხობის წყლის მარჯვენა სანაპიროს ტოპონომიკაც ხომ საოცარ სიმრავლეს ავლენს სვანური ტოპონომებისას, ხოლო ასეთ კონტექსტში დადიანების მიერ ხობის მონასტრის ამოჩემება შეიძლება შემთხვევითი გარემოება არ იყოს, ამრიგად ხალხური გადმოცემა, ლიტერატურული ცნობა, ტოპონომიკა თანხმობით მოწმობენ ერთსა და იმავეს...

შეიძლებოდა კიდევ მეტის ვაბედევა: სვანთა მონაწილეობის მოწმობა შეიძლება იყოს, „აფხაზეთის“ უძველესი მოსახლეობის ნიშნად შეიძლება გამოდგებოდეს სვანური ლეჩხუმი, ცხუმი და ცხომარი... ასე რომ სვანები ვინ იცის, დიოსკურიასში მოვაჭრე ერთერთი ტომი კი არ იყოს გარედან მოსული, არამედ დიოსკურიის მკვიდრი ტომი, რომელმაც მას საბელი დაუმკვიდრა...

თამარის „გალმერთება“ იმიტომ შეიძლებოდა, რომ ღმერთი სვანის ვაგებით იგივე კაცი იყო, ოღონდ ზეკაცი. სვანის ღმერთი სრულიადაც არ იყო ის მიუწვდომელი რაღაც, ბარში რომ ჰქონდათ წარმოდგენილი, არამედ უფრო მაღალი (ძლიერი, წმინდა, სათნოიანი, მშველელი, საქმეში, ომში, გზაში) ვიდრე ჩვეულებრივი ადამიანი, მაგრამ არა ისე მათუარებელი, გონებაშეუღვამი, საშიში და

სასტიკი (და ზოგჯერ უსამართლოც კი, თუმცა სამართლიანობის
ინჟემბდა), როგორც ღმერთი ქვეყნის შემოქმედი... ერ. ქვეყნული
ხატების წიგნი
სევანური ხატები ყველა ასეთი ადამიანისებური ხატების
(უფრო მაღალის) მატარებელი არიან... გაღმერთებამდის მათ ცოტა
აკლიათ, ხოლო კულტად ქცეულნი მეფენი ხომ ამ ხატების ძმები
არიან...

ასე რომ ამა თუ იმ საზოგადოების ღმერთი ამავე საზოგადო-
ების შენამოქმედი და იმ თვისებების მატარებელია, რომლითაც
ნას ეს მისი შემოქმედი საზოგადოება აღჭურავს... ის ძველი ღმერ-
თები, გვაროვნული წყობის საზოგადოების ღმერთები ადამიანის
თვისებების მატარებელი არიან (შდრ. ძველი საბერძნეთის პან-
თეონის მკიდრნი). თვით ამ გვაროვნული საზოგადოების სხვადასხვა
საფეხურზე ეს ღმერთები სხვადასხვა თვისებებს იძენენ, მაგრამ
კლასობრივ საზოგადოებაში გადასვლამდე ეს ღმერთები ძირითა-
დად ადამიანის თვისებებისა რჩებიან, აგრე ძლიერ არ შორდებიან
ადამიანს და ადამიანისათვის გაღმერთების გზა საბოლოოდ დაბ-
შული და მოჭრილი არაა. ადამიანიდან ხატამდე, ხატიდან თავხა-
ტამდე ან ღმერთამდე (ღმერთი, ღერბეთიც, ხომ ერთ-ერთი ხატი
იყო ოდესმე...). და გმირი ადამიანი, სხვებისაგან განსხვავებული
სათნოებით დაჯილდოებული ადამიანი, ადვილად ირიცხება ღმერთ-
თა შვილების რიგში, ნახევარ-ღმერთები... შდრ. ოდისე და სხვე-
ბი დედით ადამიანები, მამით ღმერთები და პირუკუ, ღმერთკაცები
(ქართული ფოლკლორი, ამირანიადა...); და მეფეებიც ადვილად
თავსდებიან ღმერთის კარზე როგორც ღვთის შვილები...

გუშინწინ, 18. VII, მამისამ¹ რ. ხარაძე-ა. რომაქიძის წიგნი მო-
მიტანა, კონგრესთან დაკავშირებით რომ დაუბეჭდავთ. ჯერ არ წა-
მიციოთხავს. ჩაუხედე, კარგად გაუფორმებიათ.

მაგრამ უსიამოვნო მეჩვენა შეცდომა სევანთა სეპარატიზმის
შესახებ „სხვა ქართველური ტომების მსგავსად გვიანფეოდალურ
ხანაში“. ჩანს სეპარატიზმის ბუნება არ გაუთვალისწინებიათ სა-
ერთოდ და საქართველოს პოლიტიკური დაშლის ბუნება კერძოდ.

რა არის სეპარატიზმი, როდის და სად ჩნდება ის, როდის და
როგორ წარმოიშვა ეს მოვლენა საქართველოში, რა პირობა იყო
ამისათვის აუცილებელი და იყო თუ არა საამისო პირობები და
თუ იყო რამდენად ძლიერი იყო ის სევანთში? შეიძლება თუ არა
სეპარატიისტული განწყობილება თანაბრად გავავრცელოთ მთისა

¹ მამისა ბერძნული — ისტორიის ინსტიტუტის თანამშრომელი.



და ბარის ქართულ ტომებზე ერთნაირად გვიანფეოდალურ საქართველოში?

სეპარატიზმის შესახებ სამწუხაროდ ქართულ ისტორიოგრაფიაში დღემდე არაფერი თქმულა არც მარქსისტული, არც წინამარქსისტული. საქართველოს პოლიტიკური დაშლის კონსტატაციას გამოყოფილდებოდნენ და ამ მოვლენის ბუნების ახსნით თავს საგულდაგულოდ არავინ იწუხებდა. საქართველოს პოლიტიკური დაშლა გვიანფეოდალური ხანისა ს. კაკაბაძეს საქართველოს სოციალ-ეკონომიური დაწინაურების შედეგი ჰქონია, ზოგს კიდევ გარეშე მტრების ზეგავლენის შედეგი ჰქონია ის: ბოლო დროს წამოყენებულ იქნა შეხედულება (ჩემი) რომ ეს მოვლენა, საქართველოს პოლიტიკური დაშლა, შედეგია მისი სტაგნაციური ვითარების („ჩიხის“), მისი ნიშანია სათავადოების სისტემის გამარჯვება. ეს „თეორიები“ ყველა გაუმართავია, საკითხი მეტად მნიშვნელოვანია და შესასწავლად რთული. რა არის ჩვენი ადრეფეოდალური ურთიერთობა? ერთი დაშლა ხომ VI—VII ს-ში დაიშალა თითქო იბერია, კოლხეთი... რა იყო ეს სამთავროები ადრეფეოდალური ხანისა (სენიორიები?), როგორი იყო ეს გაერთიანება, IX—X საუკუნეში რომ მიმდინარეობდა, როგორი სახელმწიფო წარმოიშვა (ადრეფეოდალური თუ განვითარებული ფეოდალიზმისა), რა იყო მამასა-დამე, შემდგომ დაშლის მიზეზი, განვითარება თუ შეფერხება ამ განვითარებისა. როგორი იყო როლი გარეშე ძალებისა, კერძოდ მონგოლებისა, თემურ ლენგისა და ყველა სხვა თურქმანებისა, ყიზილბაშებისა და ბოლოს, ოსმალეთ-ერანისა. ყველა ამ ფაქტს შეწყობა უნდა, შინა და გარეულ მოვლენებს შეფასება და პროცესის სახით გამართვა უნდა. ამის ერთიანი სურათის დადგენას არავინ ცდილობს და მოვლენას, სეპარაციის ფაქტს განმარტობულად და ისტორიული პერსპექტივის გაუთვალისწინებლად ხსნიან და ამიტომაც არის, რომ ამ კარდინალურ საკითხზე დღემდე გარკვეული, გამართული, მწყობრი პასუხი არ მოიპოვება... ეთნოგრაფები რა გასამტყუნებელია, როცა ისტორიკოსებს თავი არ შეუწყუხებიან და საკითხი ასე თუ ისე არ შეუსწავლიან. უკანასკნელად შრომა დაიწერა (მ. ლორთქიფანიძე) სპეციალურად საქართველოს გაერთიანების (ფეოდალური გაერთიანების) შესახებ და იქაც კი ეს საკითხი არ დასმულა. რა გაერთიანდა, რა მივიღეთ იმ გაერთიანებისაგან, რა საზოგადოება არის ეს XI—XIII საუკუნის საზოგადოება, სახელმწიფო. ამის ნათლად გარკვევით ხომ პასუხი გაეცემოდა იმ დიდ საკითხსაც, თუ რა იყო ქვეყნის პოლიტიკური დაშლა



XIV—XVI საუკუნეებისა?... პირადად არც ჩვენ მოგვიცია ერთიანი, მწყობრი, მეცნიერული, ისტორიული სურათი (პროცესის) საქართველოს საზოგადოებრივი განვითარებისა VI—VIII საუკუნეებისა XVI საუკუნეებისა. ეპიზოდების სახით, ცალკე მოსაზრებათა სახით ეს გამოთქმული გვაქვს სხვადასხვა ნაშრომებში ამ 30 წლის მანძილზე, რაც სქემატურად ასე წარმოიდგინება: საქართველოს (იბერიის, კოლხეთის) დაშლა სამთავროებად შედეგი იყო მისი განვითარების, ფეოდალური ურთიერთობის საბოლოოდ გამარჯვებისა; ადრემონათმფლობელური იბერია, კოლხეთი, სამოქალაქოებისა (ქალაქებით) და ზეგანის სამხედრო დემოკრატიისაგან შედგებოდა. ზეგანი უმრავლესობა იყო (სტრაბონი), უმნიშვნელოვანესი იყო და სამოქალაქოებს ზეგანი არასოდეს დაუმორჩილებიათ თავისი ადრემონათმფლობელური ორგანიზაციისათვის. ასე რომ ადრემონათმფლობელური იბერია-კოლხეთში ორი წყობის თანაარსებობა იყო: ბარული ადრემონათმფლობელური და ზეგნური, კიდევ უფრო წმინდად დაცული მთური სამხედრო დემოკრატიისა...

ფეოდალური ურთიერთობა ეს იყო ზეგნის სოციალურ-ეკონომიური დაწინაურების შედეგი და მისი გავლენის გაძლიერება ბარზე უკეთ, ბარისა და ზეგნის მეურნეობის შერწყმა ზეგნის უპირატესობით, სუსტი მონათმფლობელური ურთიერთობის თანდათან გაქრობა და ფეოდალურის ზიარება. აქ, უეჭველია, არამცირე მნიშვნელობა ჰქონდა თვით იმ ფაქტს, რომ მონათმფლობელური მსოფლიოს საყრდენი და გამვლენი „რომი“ მოიშალა, გაფეოდალურდა... და ამ ახალ ქართულ (სახალხო ქართულ) ნიჟარაზე წარმოიშვა სამთავროები, მეტნაკლებად თვითმპარი ორგანიზაციები თავისი „მთავრებით“ (იგივე „მეფეები“). ორი საუკუნის გასულს (დაახლოებით) ეს ორგანიზაციები უკვე აღარ შეეფერებინან ახლად შექმნილ ვითარებას, სამთავროები იჩენენ ძლიერ ანტისეპარატულ ტენდენციას და ორასი წლის ბრძოლის შედეგად ეს ტენდენცია იმარჯვებს. ყალიბდება ბატონყმური, გაერთიანებული, წინაბუთური აზიული სახელმწიფო („დავითის სამეფო“) შესაფერისი სახელმწიფო წყობით...

ბარის კულტურის ფეოდალურ-ბატონყმური ურთიერთობა შესაფერისი იდეოლოგიით (სასულიერო, საერო), სოციალური წყობით (დიდებულები, აზნაურები, გლეხები, სხვადასხვა კატეგორიები), ძლიერ გავლენას ახდენს მთიანეთის ტომებზე, ხელს უწყობს მთის კავშირს ბართან, იჩენს მთის საზოგადოებაში ბარის სოციალური წყობის აგენტებს (ერისთავებს, ვარგებს, გამგებლებს, აზნა-



ურებს...), შეაქვს ქრისტიანობა, მაგრამ ფეოდალური ურთიერთობა იმ ძალისა არასოდეს ყოფილა, რომ მთიელთა სოციალურ-ეკონომიკური ვითარება ბარისათვის გაევიჯივებინა, სრულიად ბარისათვის დაემსგავსებინა, ბარული იდეოლოგია გაემატონებინა: მთაში „ერისთავი“ სულ სხვა შინაარსისა იყო ვიდრე ბარში, მთაში „აზნაური“ („ვარგი“) სულ სხვა შინაარსისა იყო ვიდრე ბარში, მთაში „გლეხი“, ის იყო ისახებოდა, მაგრამ შესაფერის ნიადაგს მოკლებული არ ვითარდებოდა; მთაში ქრისტიანობა, კერძოდ სვანეთში, განსაკუთრებით თავისებური იყო, შეიძლება ითქვას „სვანური“ იყო, ე. ი. იდეოლოგია, რომელიც სამხედრო დემოკრატიისა, თუ ადრეფეოდალური ურთიერთობის შესაფერისია თავისი შინაარსით, საგვარეულო ღმერთებით („ხატებით“). თითოეულ გვარს თავისი ღმერთი (ხატი) ჰყავდა, ზოგიერთი ძლიერი ხატი დაბმულიც ჰყავდათ, რომ მათ სხვა ხატები არ დაეღწათ, რომელნიც ამ ეკლესიაში შემოეყვანათ. ჩანს, ამ უცხო ხატებს არ იგუებდა, თავისი სასუფეველის მათთვის გაზიარება არ სურდა... აქ უკვე ქრისტიანული აღარაფერია. მოიგონე „ქართლის ცხოვრებაში“ დაცული შეხედულება ღმერთების ომის შესახებ... აქაური ბაპები ხომ იგივე მოგვებია. ჩანს, ბიზანტიიდან გავრცელებულ ქრისტიანობას მეტად სუსტად უმოქმედნია, რომ სახელია მარტო შეუთვისებინებია მღვდელთმსახურისა (პაპ), ხოლო შინაარსეულად ისინი ძველი წარმართებივე დარჩენილან. ქართულ ქრისტიანობას უფრო მეტი ძალა გამოუჩენია XI—XII საუკუნეებში და უფრო მოგვიანებით, ქართულ სოციალურ-პოლიტიკური გაცლების გვერდით ძლიერი ეკლესიათა მშენებლობა უწარმოებია. სვანი ერისთავები, ვარგები და სხვა ჩენილები მონაწილეობენ ამ მშენებლობაში, მეფეები დიდად სწყალობენ და ამ თავისი აგენტების საშუალებით პოზიციებს იმაგრებენ ამ დაუპყრობელ ქვეყანაში...

(სვანი ერისთავთერისთავები არ არიან ბარის ერისთავთერისთავების შინაარსისა, როგორც ის სვანი „მეფეები“ არ ყოფილან ლაზიკის და მით უფრო ბიზანტია-რომის მეფის შინაარსისა. მართალია მათ ამტკიცებს, უკეთ სვანთა ბელადის მიერ ამ საბატო თანამდებობის მიღებას ადასტურებენ ეს მეფეები ბიზანტია-რომიდან, თუ ლაზეთიდან, მაგრამ ეს მოვლენა მეტად მცირედ მოქმედებს სვანთა ბელადების შინაარსზე და ისინი არსებითად სამხედრო დემოკრატიის ბელადებადვე რჩებიან და მეფის მათ მხოლოდ სახელი აქვთ). „დაუპყრობელ ქვეყანაში“-მეთქი ვიმეორებ იმიტომ, რომ ასეთი ქვეყნის „დაპყრო-

ბა“ ბარის მიერ შეუძლებელია: დამპყრობლის და დამპყრობლის
ეკონომიური და სოციალური წყობა მეტისმეტად დაშორებული
არის ერთიმეორეს, შინაარსულად ისინი ერთიმეორეს ახლოს
და ამ ორი საზოგადოების გაიგივების (ასიმილაციის) ყოველგვარი
ცდა მარცხით მთავრდება. ბარი წინ მიიწევს ახალს, უფრო მაღალს
ფორმებს ეზიარება სოციალურ-ეკონომიური განვითარების გზით,
მთა მეტისმეტად ნელა იცვლება და ძველი სოციალურ-ეკონომიურ
ფორმები თითქმის უძრავი რჩება; ფეოდალური ურთიერთობის
ბარის მეურნეობას ძალა არ შესწევს ასეთი ალიური გავლენისა...
ოჯახური (გვარეულობის მიხედვით) ხელისნობა, ოქრო-ვერცხლის
მჭედლები, რკინის მდნობელ-მჭედელნი, მესაქონლეები, მონადირე
რენი, თივის მოყვანის ოსტატები, მცირედ მებორბლეები... ასეთი
ეყო სვანეთი I საუკუნეში (სტრაბონი), ასეთივე იყვნენ ისინი შემ
დეგ... თაფლი, ტყვე, ტყაეები, ბეწვეული — მათი გასატანი საქ
ონელი და ბარში მუშაობა: არხები, სათბ-სამკალი, გზები, ხის
მუშაობა — ეს იყო მათი მეურნეობა ფეოდალური საქართველოს
ძლიერების ხანაში...

და რა შეექმნათ სვანებს სსსეპარაციო XV—XVI საუკუნეებში,
რა მეურნეობის სახე შეეცვალათ, რა ახალი სახე მეურნეობისა გა
უჩნდათ?

რა კვებავს სეპარაციას, ასეთ მოდრეკილებას? მეურნეო
ბის, უმთავრესი დარგის მიხედვით, თვითკმარობა. ასეთი თვით
კმარობა ორი გზით შეიძლება: წარმატების გზით,
ე. ი. დაბალი მეურნეობის საზოგადოება (ვთქვათ სამხედრო დემოკ
რატია), უფრო მაღალ საფეხურზე აღის, ავითარებს ახალ მეურნეო
ბას, ეენახს, პურეულს, მორწყვის საქმეს, თესვის საქმეს, საქონ
ლის ჭიშებს აღმჯობესებს, მეცხვარეობა, მეზროხეობა მეღორეობა...
ეჭმნება თვითკმარობის საფუძველი და გარკვეულს ვითარებაში
ჩნდება ტენდენცია სეპარაციისა, თავის თავადობისა,
რაც სრულიადაც არ არის, როგორც ვხედავთ, რაღაც ოდიოზური...
პირიქით, თავისთავადობა ამ შემთხვევაში გამართლებულია და
პროგრესს ემყარება, ის თვით პროგრესულია. ასეთი
საზოგადოება ცენტრს ველარ ურიგდება; სამძიმო ტვირთად და
განვითარების შემადგენლებლად გამოდის ძალად გამაერთიანებელი
ცენტრი, რომელიც ვერაფერს აძლევს არსებითს ასეთ საზოგა
დოებას და მხოლოდ შიშველ მოხარვე — ექსპლოატატორის სახით
წარმოდგება ამ ახალი და დაწინაურების გზაზე შემდგარ საზოგა
დოების თვალში. ამრიგად ასეთ ვითარებაში თავის თავადობა

(სეპარაცია) ყოველმხრივ გამართლებულია და მას მხარს უჭერს ამ საზოგადოების უმრავლესობა.

მეორე გზა სეპარაცია — თავის თავად ობისაკენ წაშორება — სამეურნეო დაცემის გზა. ფეოდალური ურთიერთობის ხანის გაერთიანება იმ სახისა და იმ ხარისხის არასოდეს არ არს. რომ მისი (გაერთიანების) მოშლა არ შეიძლებოდა. გაერთიანებაში შემავალი უფრო მცირე ერთეულები სამეურნეო თვითკმარობას მეტ-ნაკლებად, ძირითადად ინარჩუნებენ. გაერთიანება იმ ხარისხს არ მიღწეულა, რომ შემადგენელი ერთეულების თვითკმარობა საბოლოოდ მოშალოს და ახალი ქვეყნები (დარგობლივ დანაწილებული) წარმოშოს, ახალი, ორგანულად გაერთიანებული დიდი ქვეყანა წარმოშოს. (საქართველო XII საუკუნისა ამ პროცესის პირველ მონაკვეთში იმყოფებოდა)... ასეთ ვითარებაში საკმაოა მეტ-ნაკლებად არახელშემწყობი პირობების ხანგრძლივი მოქმედება, რომ სუსტი გამაერთიანებელი ძალები (რომლებიც ისე არ დაუფლებიან საზოგადოებრივ ცხოვრებას, რომ ორგანულად შეედუღებინათ ცალკეული ერთეულები) კიდევ უფრო სუსტდებიან და ძალაში შედის, ან ვითარებას ეუფლება ძველი დაკნინება-შემციობის გზაზე მდგარი და ახლა გამოცოცხლებული ძალები თვითკმარობისა. პატარა ერთეულების თვითკმარობა ახლა უკვე რეაქციის ნიშანია და მისივე შედეგი (სათავადობები)... თუ იმ ძველ დროს ის პროგრესის ნიშანი იყო (სამთავროები), ახლა მათი გამოცოცხლება სამეურნეო სოციალური დაჩიხულობისა და ეკონომიური რეგრესის შედეგია.

მონგოლ-თათართა ორასწლოვანმა ბატონობამ, ბოლომოუღებელმა რბევამ, უზარმაზარი სიმდიდრის გაფლანგვამ ურდოს ხარკისა და ბასაკების ჩასანთქავად ვალებულმა, ინტენსიური მეურნეობის მოშლამ (სარწყავი არხების მოშლა, მევენახეობის დაცემა, მშენებლობის დაცემა, მთელი მხარეების აოხრებამ) და ბოლოს საგარეო ურთიერთობის სიძნელეებმა: ბიზანტიის დაცემამ, მთიანეთის ჩაქვტვამ, ოსმალეთის გაძლიერებამ და თურქმან-ყიზილბაშების თარეშებმა, სომხეთის დაცემამ და თემურ ლენგის უმაგალითო თარეშებმა... ყველაფერმა ამან ძირიანად შეარყია გაერთიანებული საქართველოს ის ძალები, რომელნიც ამ გაერთიანებას იწვევდა...

წარმოიშვა სამეფოები, სამთავროები, რომლებიც ემყარებიან ახლად წარმოქმნილ სათავადოებს — თვითკმარ სამეურნეო ჩამორჩენილ ორგანიზაციებს. „საქართველო“, ან „ყოველი საქართველო“, „ერთობილი საქართველო“ მოიშალა, სეპარაციის ძალები და-



ეფელა ქვეყანას და მცირე ერთეულებმა თავისთავადობა დიქ-
მეს. ეს იყო ღრმა რეაქცია, ჩიხი, სტაგნაცია, მძიმე
თარება (მე აქ გვერდს ვუვლი დიდი მნიშვნელობის მძიმე
ნიშნებს, როგორც იყო მოსახლეობის დისპროპორციის წარმოქმნა,
მწარმოებელი მოსახლეობის შემცირება კატასტროფიული და თავ-
დაზნაურობისა, მთაწერებისა და მეფეების კარის მომრავლება, ექს-
პლოატატორთა და ექსპლოატირებულთა ურთიერთშეფარდების
დარღვევა მექთამეკამელთა სასარგებლოდ („ოფიტარას ოცი გლეხი
ოცდახუთი ხელოსანი“), ბეგარა-გადასახადების გადიდება, ბოლო-
მოუღებელი ხარკი, ბოგანოთა, ხიზანთა, ტაბარუჯთა კატასტროფ-
ული გამრავლება და სხვ.).

სვანეთი? სვანეთი არც მონგოლებს მოუთარეშებიათ, არც თე-
მურლენვს. სვანეთს არც თურქები სტუმრებიან, არც სხვა ვინმე.
სვანეთი, პირიქით, თავისუფალი და თავშესაფარი რჩებოდა ბარში
შევიწროებულთათვის. სოციალურ-პოლიტიკურად სვანეთი იმავე
წყობისა რჩებოდა, რაც აქამდე იყო (სამხედრო დემოკრატია და აღ-
რეფოდალური ურთიერთობა). ერთადერთი ის შეიძლება დაუ-
შვით, რომ მთაში შესუსტდა ბარის გავლენა (ისევე როგორც არა-
გვისა და ქსნის ხეობებში. შდრ. „ძეგლის დება“), გავლენა პოლიტი-
კური. მთას არ სიამოვნებდა, საფიქრებელია, რომ ერისთავები ცდი-
ლობდნენ აქ ბარულ ერისთავობას, ან ვარგები ბარულ აზნაურობას
და აჯანყდნენ, აუჯანყდნენ ეკლესიასაც, სადაც პაპების ნაცვლად
ბარული დეკანოზები გაჩენილიყვნენ. და თუ გიორგი ბრწყინვალემ
ძეგლი დაუღო მთას, აქ ბაგრატ დიდმა სვანეთი ერთეულებაზე და-
აუცილა... მაგრამ ეს იყო არა სვანთა სეპარატიზმი, თავისთავადობა
(რეაქციული), როგორც ამ დროს ბარში ხდებოდა, არამედ სოცია-
ლურ-პოლიტიკური ბრძოლა სვანეთის სინამდვილისათვის უცხო
წყობის წინააღმდეგ. სასეპარაციო სვანეთს, სათავისთავადო არა
ჰქონდა რა, არც როგორც პროგრესის შედეგი, არც როგორც რეგ-
რესის შედეგი.

რალა იყო „აფხაზთ მეფეთა“ (დასავლეთ საქართველოს მეფე-
თა) დროს და ამის შემდეგ, გაერთიანებული საქართველოს ეპოქა-
შა...? რით შეიქმნა სვანეთი აგრე საყურადღებო? იარაღის მკეთე-
ბელნი, სამკაულის მკეთებელნი, სამეფო არხების გაყვანის ოსტა-
ტები, ხის ოსტატები, მონადირენი ბეწვეულით, მთიბავები და,
უმთავრესად, მოლაშქრეები მეფისა. სვანთა ერისთავთ-
ერისთავების მსახურთ უხუცესობა სწორედ ამას მიუთი-

თებს (ხელშინაური, ნახე კარის გარიგება). ამის ტრადიცია იყო შეიძლება, რომ ლეჩხუმელი მოლაშქრე იყვნენ მეფის ტალანის (გგონებ ლატალის ხალხური ეტიმოლოგიაც ტალანს უკავშირდება...).

ეს იმის მოწმობა შეიძლება იყოს, რომ სვანეთის ერისთავი განსაკუთრებით მისანდო იყო აფხაზთა მეფისა, როცა ეს უკანასკნელი ადგილობრივ დინასტიებს (ერისთავებს, ეგრისისას, გურიისას, ფერსათისას და არგვეთისას) იმორჩილებდა... ამით, უნდა ვაფიქროთ, აიხსნება, რომ ოდიშსა და გურიაში ძველი დინასტიების ადგილზე («ქობულეთი» მოწმობს ალბათ, რომ აქ ქვაბლიძეები ბატონობდნენ «გურიელების» უწინ) ვარდანისძეები დასხდნენ საქართველოს მეფის ნება-სურვილით. ამ ვარდანისძეების გაძლიერებას მეფის კარზე, მოჰყვა სვანი ვარგების გააზნაურება დასაველეთსა, თუ აღმოსავლეთ საქართველოში აგრე მრავლად რომ ჩანან (მაჟავარიანები, ჩარკვიანები, ჭაბუკიანები, ყორჯოლიანები, დედლორიანები, იოსელიანები, ბერეჟიანები, ჯაფარიძეები, კუჭკიძეები, ყიფიანები, ნიჟარაძეები, ჩიქოვანები, ფარჯანიანები და სხვ.). ესენი თუ ამათი მეგვარე წინაპარნი იყვნენ ის მეომარი ვაჟკაცები, ბელადს (ერისთავს) რომ მოჰყვებოდნენ ბარში საშოვარზე... ზოგი ვინმე მთაშენე ბრუნდებოდა, სხვები ბარში სხდებოდნენ აზნაურებად (ყმები ეძლეოდათ სამხედრო სამსახურის სამუშაოდ) და მტკიცედ იკიდებდა სვანეთში ფეხს მეფის ხელისუფლება. სვანი ჩენილები მეფის ერთგული და მისანდონი ხდებოდნენ. ქართული ქრისტიანობაც ამ პროცესის თანამგზავრი იყო. კონსტანტინოპოლით შემოსული ბერძნული ქრისტიანობა, როგორც ჩანს, არ იყო ძლიერი. მაინც დამაინც მას დიდი რამ კვალი არ დაუტოვებია. არქიტექტურაში ვანსაკუთრებით: სვანური ეკლესიები ბიზანტიურის ტიპისანი არ არიან. არც ერთი ეკლესია არ არის X—XII საუკუნეთა ადრე დროისა. განსაკუთრებით ძლიერად არის წარმოდგენილი XIII—XIV ს-ები, როცა, საფიქრებელია, რაღაც არსებითე ხასიათის ტენილს ჰქონდა ადგილი სვანეთის ცხოვრებაში (მურყვამიანი სახლები და სხვ.).

სვანეთის ცხოვრების ამ ისტორიული მონაკვეთის გაცნობისას ადამიანს ბუნებრივად უჩნდება ეჭვი სვანეთის სოციალური აღნაგობის შესახებ. მაგრამ საკმაო არის გვიანი ხანის სვანთა (XIX ს.) ცხოვრებას ვავეცნოთ, რომ ეჭვი გაიფანტოს და სვანეთი XII—XIII საუკუნეებისა სამხედრო დემოკრატიიდან ადრეფეოდალურ ურთიერთობაში გარდამავალ საზოგადოებად ვიცნოთ. მხედველო-

ბაში უნდა გვეტონდეს, რომ სვანეთის სამეურნეო პირობებში ისეთი იყო, რომ შეიძლება უფრო მაღალი ტიპის საზოგადოებრივი ურთიერთობის პირობებს არ ქმნიდა. (ამდენადვე „სვანური ფეოდალიზმი“ გაუგებრობაა... ასევე გაუგებრობაა დაღეშქელიანების „თავადობა“. ეს იგივე ვარგებია, როგორც რიჩვეიანები, ან ჩარკვიანები, ან იოსელიანები და მრავალი სხვა, ოღონდ ამათვე უფრო ძლიერი ტირანები თავთავიანთ სოფელში, ადრეფეოდალური „უფალი“ (მთავრები...), და ამას იქით სვანეთის საზოგადოებრივი განვითარება არ წასულა. ამ ნიადაგზე იყო, რომ ძირეულმა სვანეთმა შეძლო და ეს გააძლიერებული, ან ასეთ გზაზე შემდგარი ჩენილები (ვარგები) თავიდან მოიცილა და ძველი თავისუფლება შეინარჩუნა (ეს იგივე იყო, რაც იმიერკაეკასიაში აბაძახებო-სა და სხვათა „რევოლუცია“ XVIII საუკუნის მიწურულს). სვანური თემი საბოლოოდ გატეხილი არ იყო. მართალია, სათიბების საკუთრება (ყიდვა, მიმძლავრება, დაჩენება) შემოსულყო, მაგრამ ეს ისეთი მცირე მასშტაბის მოვლენა იყო, რომ სამიწო ფეოდალური ურთიერთობისათვის საკმარის არ იყო. სვანთა მიერ სვანის ექსპლოატაცია სამამულო ურთიერთობის ნიადაგზე ჩანასახში თუ იყო და მისი განვითარება ვერ ხერხდებოდა და ასეთი ურთიერთობა წამყვან (პროგრესულ) ურთიერთობად არ ვითარდებოდა (უპერსპექტივო იყო). მიმძლავრებას წართმევას, უხეშ ხერხებს და საშუალებებს აქ, რა თქმა უნდა, ჰქონდა ადგილი, ამის არაერთი მოწმობა მოიპოვება, მაგრამ ასეთ მოვლენათა წინააღმდეგ ბრძოლა, ასევე ძლიერი იყო და პერსპექტივიანი: თემი ძლიერი გაერთიანება იყო და თემის მტეხელნი მოკლებულნი იყვნენ იმ გადამწყვეტ პირობას, რაც მათი გამარჯვებისათვის აუცილებელი იყო. აქ ფეოდალურ ურთიერთობას გამარჯვება არ ეწერა... მაშასადამე მიწაზე ყოველი კერძო საკუთრება კი არ არის საკმარისი პირობა ფეოდალიზმის გამარჯვებისათვის, არამედ მიწის ის ფეოდალური საკუთრება, რომელიც საშუალებას აძლევს მიწის მფლობელს იყოლიონ დაქვემდებარებული მიწის მფლობელები, რომელნიც მიწის მოქმედთა ექსპლოატაციას ეწევიან და ამ გზით მიღებული შრომის ნაყოფს თავის პატრონს უზიარებენ... შეიძლება ისიც იყოს, რომ მიწის მფლობელს დაქვემდებარებული მიწის მკერელები არ ჰყავდეს და თვითონ პირდაპირ ეწეოდეს მიწის მოქმედთა ექსპლოატაციას, ეს იქნებოდა ადრეფეოდალური ურთიერთობა, უსამშალოსაფეხურო („უაზნაურო“), განვითარებული ფეოდალიზმი კი, უამსაშალოსაფეხუროდ არ წარმოიდგინება. არჩილმა რომ აზ-



ნათურებს მისცა კახეთი ეს არის ეპოქალური ჩვენება იმის, რომ ადრეფეოდალური ურთიერთობა ამ ქვეყანაში დასრულდა: განხედნენ სამხედრო მოვალეობის მქონებელი მიწის მკერდები, ტაძრეულები, რომელნიც მიწის მოქმედთა ექსპლოატაციით ინახულაურებენ სამხედრო სამსახურს მეფის (საღუბერენის, პატრონის) წინაშე. აი ეს საშუალო რგოლი — აზნაურები — აკლდა სვანურ თავადებს დადუშქელიანებს, გარდაფხაძეებს, გელოვანებს და ამდენადვე ისინი ხარისხობრივად არ განსხვავდებოდნენ ვარგებისაგან, ოღონდ ეს იყო, რომ უფრო ძლიერები იყვნენ და სათემო მიწის დაუფლება მოესწოროთ... სხვა ვარგებს „მიესწოეს“ სვანებმა და თავიდან მოიცილეს თემის მოღალატენი.

სვანეთის სიციწროვე არ იალეოდა საშუალებას აზნაურების ყოლისას. ხოლო სადაც არ არის ეს დამაკავშირებელი რგოლი სიუზერენსა და ნიქის მოქმედს შორის, იქ არც განვითარებული ფეოდალური ურთიერთობაა, იქ მხოლოდ ადრეფეოდალური ურთიერთობაა, სამხედრო დემოკრატიის მეტნაკლებად ძლიერი გადმონაშთებით (ყველაფერ ამას კარგად უდგება ჩემი თეორია თავისუფალ მოლაშქრეთა გაგლეხებისა და გააზნაურების შესახებ, როცა ბარის ადრეფეოდალური საზოგადოება განვითარებულ ფეოდალურ საზოგადოებად იქცა: მეფე-დიდებულები, პატრონები, აზნაურები, შემაკავშირებელი რგოლი და გლეხები — მიწის მოქმედნი). აი ეს შემაკავშირებელი ფენა ვერ განვითარდა სვანეთში და ამიტომაც იქ ან ადრეფეოდალური ურთიერთობა დამყარდა (ქვემო სვანეთი, სადადუშქელიანო სვანეთი) ან სამხედრო დემოკრატიას შემოირჩა...

ეპოქალურია „ქართლის ცხოვრების“ ჩვენება: „და მიუბოძა კახეთი ტაძრეულთა და აზნაურ ყვნა ისინი“. აქ არის „აზნაურის“ კლასიკური განმარტება: აზნაურია, ბეგლას დამწერის წარმოდგენით, ის სამხედრო პირი (=ტაძრეული), რომელიც ამ სამხედრო სამსახურის სანაცვლოდ, ამ სამხედრო სამსახურის წესიერად შესრულების გარანტიად ფლობს პატრონისაგან ნაწყალობევი მიწა-ადგილს, ამ ადგილზე მოსახლე მიწის კაცებით... დავით აღმაშენებლის ბრძანება არიშიანისადმი კლასიკურია კახელი აზნაურის, ყოფილი ტაძრეულის, ანუ ტაძრეული აზნაურის (ბეჭაილბულა) შინაარსის გასათვალისწინებლად. იმ ძველი დროიდან (არჩილის დროიდან) მოკიდებული დავითის ეპოქამდე ტაძრეული აზნაური იმავე შინაარსით დარჩენილა: სამხედრო საქმის ვალდებულები

და ამ ვალდებულების პირობად მიწა-ადგილის მფლობელი უნდა იქნეს. ერისთავის („არიშიანი“) საკონტროლო უწყისებების შეიქმნობდა თუ არა ასეთი აზნაური სვანეთში? უნდა არა სვანეთში „ვარგი“ შეიქმნობდა და იყო კიდევაც, ბარში ის აზნაურად იქცეოდა, ყმა და მამულს მიიღებდა სამხედრო სამსახურის სანაცვლოდ, აქ სვანეთში კი ის ვარგად რჩებოდა... ძლიერი და მრავალრიცხოვანი გვარის თავკაცი ვარგად იყო, მაგრამ მეფის მოხელეობით დაწინაურებული, ის იქ სვანეთშივე დიდკაცობდა (ქტიტორები, მელომეები, ჩენილები).

ესენი შეადგენდნენ აფხაზთა მეფეების საყრდენს ლაზ დიდკაცთა დამორჩილების საქმეში, განვითარებული ფეოდალიზმის წარმოქმნის საქმეში, ადრეფეოდალური ურთიერთობის გადალახვის საქმეში. ესენი იყვნენ ის თავგამოდებული მოლაშქრენი, რომელთა ღონით დავითი თურქ სელჩუკებს, ძველ ერისთავებს (ადრეფეოდალური ხანის „მთავრებს“) ანადგურებდა და განვითარებული ფეოდალური ურთიერთობის საქართველოს (ბატონყმურ საქართველოს) საფუძველს უმაგრებდა... (მ—2, 20. ფურც. 1—25), ფურც. 73—77, ფურც. 98—100).

[ლავიანის ისტორიული გეოგრაფიისათვის]

გ ა ს ე ლ ა I

13. IX. 60.

ამ გასვლამდე, გუშინ, 12/IX, ყმაწვილებთან მქონდა საუბარი შორაპანზე. შორაპანი — სამი ხეობით გამოშავალი გზის ჩამკეტავი ციხე (ყვირილის, ძირულის, ჩხერიმელის). სტრაბონის დროს ეს ციხე მოქმედია. ეს გარემოება სათარღოა: ჩანს, კოლხეთის საზღვარი იმ დროსაც შორაპანზე გადიოდა და, მაშ, არგვეთი უკვე იმ დროს იბერიაში შედიოდა. ამისივე მოწმობაა, ცოტა უფრო ნაკვიანვეი, ბორისა და კლდეეთის არქეოლოგიური მონაპოვარი... უცნაურია, რომ ქართული გადმოცემით შორაპანი და დიშნა (ვახუშტი უიგივებს დიშნს) ფარნავაზმა ააგო. შეიძლება ამ გადმოცემაში ის ამბავი იყოს არეკლილი, რომ სადღაც იმ დროს, იბერიის დიდი ექსპანსიის ხანაში, როდესაც მცხეთის სამეფო დაარსდა, მისი პოლიტიკური საზღვრები შორაპანამდე მოიწია და მაშასადამე, შეიძლება ისიც ვივარაუ-

¹ პირველად დაიხვეწა ქეთისის აკად. ნ. ბერძენიშვილის სახელობის ისტორიულ-ეთნოგრაფიული მუზეუმის „მასალებში“ 1968 წ.



დოთ, რომ იბერიული მოსახლეობის არგვეთში დამკვიდრება ამ ხანას და წინა ხანას ემთხვევა. თუ არა შორაპნის (და დიმიტრი) ფარნავაზის მიერ გაუგებარია: სტრატეგიულად შორაპანს თანდასრული ციხეა: ის ყვირილა-ძირულა-ჩხერიმელას გზებით შემოსეულთაგან იცავს კოლხეთს. ხოლო თუ ქართულ გადმოცემას გავიზიარებდით, უნდა გვევარაუდნა, რომ ფარნავაზმა კოლხეთის ამ ნაწილზე საბატონოდ ააგო ეს „ს ა ნ ა პ ი რ ი“ ციხეები... საყრდენი ციხეები კოლხეთში შეტევისათვის. (ხანისწყალი — ს ა ზ ღ ვ ა რ ი?... ა ჯ ა მ ე თ ი ს ა ზ ღ ვ ა რ ი?...).

ქართული ცნობის ფასი, მე ვფიქრობ, იმაშია, რომ ის ადასტურებს ბერძნული წყაროების (სტრაბონს და სხვა) ჩვენებებს იმის შესახებ, რომ შორაპანი იმ ძველ დროსვე სასაზღვრო ხაზია იბერია-კოლხეთს შორის (დ ი მ შ ი უ ნ და მ ი ვ ი დ ე რ ო გ ო რ ც კ ი გ ა მ ო ი დ ა რ ე ბ ს) და გვაეარაუდებინებს, რომ ეს ხაზი ასეთი დაიღო „ფარნავაზის დროს“ ე. ი. იბერიის დიდი ექსპანსიის ხანაში, რაც პოლიტიკურად გამოიხატა იბერიის სახელმწიფოდ გარდაქმნაში (დასრულდა სამხედრო დემოკრატიის ხანა, წარმოიქმნა სახელმწიფო).

შორაპანი ბერძნული წყაროებით და სკანდნე სიმაგრეებია და ქალაქები, როგორც ეს სიმონს ჰგონია (72, 155)². შორაპანი და სკანდნე „ლაზებს ძველად აუგიათ“ (155) დიდი გავირვებით, რადგან იქ საზრდო სრულიად არაფერი მოდის და მშენებელთ ზურგით უზღებოდათ იქ სურსათის მიტანა“ (155)...

როგორც ვხედავთ, ლაზური გადმოცემით (მათ უნდა მიეწოდებინათ ეს ცნობა ბერძნებისათვის) შორაპანი ლაზების მიერაა „ძველად“ აგებული... მაგრამ სტრაბონით ის კოლხების მიერ უნდა იყოს აშენებული. მაინცდამაინც ამ ტრადიციით ფარნავაზი გამოირიცხვლია.

შორაპანი (და სკანდა) მნიშვნელოვანია როგორც თავდაცვისათვის, ისე თავდასხმისათვის. რომაელები და სპარსელები დიდად ეცილებიან ურთიერთს. რომაელებს ისინი მტრის გზების ჩამკეტავდად სჭირდებოდათ (ამ მიზნით იყვნენ ისინი თავის დროს აგებული) ხოლო სპარსელებს ისინი სჭირდებოდათ საყრდენ პუნქტებად ლაზიკაში შეტევისათვის (155—156)...

² იველისხმება პროფ. ს. ყაუხჩიშვილი, გეორგია, ბიზანტიელი მწერლების ცნობები საქართველოს შესახებ, ტ. 11, თბ., 1934 წ. ქვემოთ ველოვან ამ ტომის გვერდებია მოთითებული.



სხვა დროს უნდა ისტორიულ-გეოგრაფიულად აღვეწეროთ ყველა ეს ციხე-ქალაქი მთელი ლაზიკის ისტორიულ-გეოგრაფიულ-სოციალური მიმოხილვისას, რაც წინ უნდა უძღოდეს, როგორც შენაწილო, ნაშრომს: „ე ბ რ ი ს ი ა დ რ ე ფ ე ო დ ა ლ უ რ ხ ა ნ ა შ ი...“.

მაინც ცალკე განსახილველია იბერიის ეს დიდი ექსპანსიის ხანა, რაც, როგორც საფიქრებელია, სამხედრო დემოკრატიის ხანაში დაიწყო და ფარნაეზით დაგვირგვინდა: იბერია არ გვევთ ში პოლიტიკურად გაბატონდა, ეთნიკურად უფრო ღრმადაც შეიჭრა ეგრიში, ჰერეთი შემოირთო — მისი დასავლეთი ნაწილი, მთიელთ შეუტია...

დღეს 13/IX. ვარდციხეში წავედით. ღრუბლიანია, ყინვლლავს. საწყენია: თვალსაწიერი არ გვექნება, ფოტოც უხვირო გამოვა...

„ყველაზე შესანიშნავი ქალაქები კი მაინც არის აქ როდოპოლისი და მოხირისი“ (73). მოხირისზე შემდეგ, ხოლო როდოპოლისი რომ მართლაც შესანიშნავი ქალაქი უნდა ყოფილიყო, ეს ერთი შეხედვითაც კი სარწმუნოა. ვარდციხე ყვირილის, რიონის და ხანისწყლის შესაყარშია. ფაზისი სანაოსნო (დიდი ხომალდებისათვის) სწორედ ამ პუნქტიდან არის. ეს გარემოება იქამდე თვალსაჩინოა, რომ ძნელია მას არ დაუკავშირო ვარდციხის ქალაქობა. მა მაინცდამაინც ქალაქ ვარდციხის მნიშვნელობა დიდად უნდა ყოფილიყო ამ გარემოებასთან დაკავშირებული. ფართო, უხვმოსავლიანი და ჭანსალი ქვეყანა (ბაღდათის მხარე), სანაოსნო გზა, სახმელეთო გზები ი ბ ე რ ი ი დ ა ნ („დაბლობში ერთი ქალაქი იყო, სახელად როდოპოლისი, რომელიც ყველაზე უწინარეს ხვდებოდა გზაზე იბერიიდან კოლხიდაში შემოსულთ“ (156). ეს გზა იბერიიდან აქ დასადგენია: ჩანს ის ფ ა ზ ი ს ი ს მ ა რ ც ხ ნ ი თ მ ო ჰ ყ ე ბ ო დ ა, შეიძლება აჯამეთზე (ან დიშზე) გამოვივლიდა. „აჯამეთი“ ფრიად საინტერესო ჩანს. უნდა ვიფიქროთ ნაწარმოებია „აჯამ“-ისაგან. XII საუკუნეში ეს სახელი დამოწმებულია (გეგუთთან ერთად), ჩანს იგი ძველია. აჯამი სპარსელის სახელია. ხომ არ არის აჯამეთი იმის ნაკვალევი, რომ ამ ადგილას აჯამთა სადგომი იყო ხანგრძლივად? ს ა მ ც ხ ი დ ა ნ — ბაღდათზე... ბაღდათი ისევე ნაწარმოებია, როგორც გელა-თი, ქუთათი და სხვა. ბაღდა, ბაღდათი, ბაღდა-ვა, ბაღდავაძე... ზესტაფონში ახლაც სახლობენ ბაღდავაძეები. ასე რომ როდოპოლისში თავს იყრიდნენ გზები მოხე რ ი ს ი დ ა ნ, ი ბ ე რ ი ი დ ა ნ, ს ა მ ც ხ ი დ ა ნ, პ ე ტ რ ა

უან და, გარდა ამისა, სრულფასოვანი სანაოსნო ატრიბუტი... ვარდციხე დიდი სამიწათმოქმედო რაიონის წარმომადგენელი ნიც ჩანს.

საქართველო
საზოგადოებრივი

უჩვეულოა იმ დროისათვის როდობოლისის მდებარეობა (იუსტიციის ნოველა მას, არქეოპოლისის გვერდით, ხაზგასმით უდიდეს და ბევლ სიმავრეს უწოდებს 198), „ეს ქალაქი ადვილ მისადგომი იყო და იეროზიმის მიტანაც სრულიად არ იყო ძნელი. ამიტომაც ლაზებმა ის ამას წინათ მიწასთან გაასწორეს, რადგან ეშინოდათ სპარსელთა შემოსევისა“ (156). თუ ორი მხრით ვარდციხე ხანისწყლისა და ფაზისის ნახევარკუნძულზე იყო, სამხრეთით და დასავლეთით მართლაც ადვილმისადგომი იყო ამ ველობში გაშენებული. ბუნებრივი ბელიეფით ის სრულიად დაუცველი იყო, მხოლოდ ხელოვნური თხრილით იყო გამაგრებული.

ქალაქი ყოველი მხრით გარშემოვლებული ყოფილა რიყის ქვისაგან ნაგები კედლით. ეს კედელი სხვადასხვა დროს უშენებიათ: სამი ხანა მაინც ჩანს; თანდათან აუმაღლებიათ. არსად ჩანს, რომ ის შუა — ან გვიან საშუალ საუკუნეებში შეეკეთებინათ... უკანასკნელი ფენი თითქო „ბიზანტიური ხანის“ კედლის წყობით ხასიათდება...

სიმონ ყაუხჩიშვილს სწორად აქვს მოკლედ მოხაზული ამ ქალაქის მდებარეობა, ოღონდ არაფერს ამბობს იმის გამო, თუ რამ გამოიწვია ამ ქალაქის აქ წარმოქმნა.

საყურადღებო გარემოებაა — ალბათ სხვაგანაც აღვნიშნავ — რომ ლაზები და რომაელები თვითონვე თხრიან თავიანთ ციხეებს — გალავნებს იმის შიშით, რომ სპარსელებმა არ დაიკავონ ისინი და არც ერთხელ სპარსელები არ მიმართავენ ანალოგიურ ღონისძიებას, რით უნდა აიხსნებოდეს? იმით, რომ სპარსელები შემომტევენი არიან და უცხო, მომტრო ქვეყანაში მოქმედებენ, სადაც მათ უციხო-უგალავნოდ ბოგინი არ შეუძლიათ?

ბერძნული წყაროები არსად იხსენიებენ ქალაქის მოსახლეობას, რაც საფიქრებელია, სამხედრო მოხსენებათა ხასიათით აიხსნება, თორემ თუ სხვაგან არა, არქეოპოლისისა და ფოთში ხომ მაინც არაა საეჭვო მოქალაქეთა არსებობა... გამონაკლისს წარმოადგენს ვარდციხე, სადაც გარნიზონის გარდა მოქალაქეებიც მოიხსენიებიან (და ესეც სამხედრო საქმის მოთხოვნასთან დაკავშირებით). ამ მონათხრობიდან აშკარად ჩანს, რომ მოქალაქე ვარდციხელები ქალაქის გალავნის შიგნით ცხოვრობენ. აქედანვე ჩანს, რომ ვარდციხის გარშემო მოსახლეობა არსებობდა სოფლების სახით...



ცალკე აღსანიშნავია ვარდციხის სიდიდე-ფართობი. აქვე შეიძლება აღინიშნოს ქალაქთა სიმრავლე ლაზიკაში. ერთერთი ჩანს, ბერძნული ცნობები მეტად საფრთხილოა: ვარდციხეში ლითად, ფაზისის მარცხენა სანაპიროზეა და ბერძნულივე წყაროებით ერთი ყველაზე შესანიშნავი ქალაქია. ამავე დროს, ფაზისის მარცხენა სანაპირო, სხვა ადგილას დახასიათებულია, როგორც ნაკლებად დასახლებული, რომ იქ არაფერია ისეთი, რომ მოხსენებად ღირდეს. ამაქარაა ცნობა სხვადასხვა პირთა მიერ არის მოწოდებული და იმ შემთხვევაში, როცა მხარის დაუსახლებლობაზე საუბარი, ავტორი ნებისმიერად აზოგადებს თავის ცნობას, შეიძლება სწორს, რომელიმე გარკვეული კუთხის შესახებ, უფრო კი ქვემო ვურის შესახებ; თუ არა დიდი და უშესანიშნავესი ქალაქი, თუ გარშემო მოსახლეობა არა ასე უდაბნოში იგი არ წარმოიდგინება. რომ ლაზიკის სამხრეთ-აღმოსავლეთი მხარე სოფლებიანი იყო, ამას თვით ბერძნულივე წყაროები მოწმობენ სხვა ადგილას. სურათი ასეთი იხატება; სამხრეთი ლაზიკა შედარებით თხლად დასახლებული გამოიყურება, ჩრდილოეთი ლაზიკის ჰეგემონობა უეკველია, მაგრამ სამხრეთშიაც შემორჩენილა ზოგან ძველი მორქმულობა; აღარაა ძველი ვანი-დაბლაგომი, ფიქვენარი, შემორჩენილა და ისევ ყვავის ვარდციხე მისი „ქვეყნით“.

მიანიც ეს ქალაქების სიმრავლე დამახასიათებელია და კარგად მოწმობს ლაზიკის დაწინაურებულობას ადრეფეოდალური ურთიერთობის ხანაში, თანაც ეს ქალაქები სრულიადაც იმ რიგისანი არ არიან, როგორიც შეგვიძლია წარმოვიდგინოთ, იყო დიოსკურია ან სხვა ასეთი სატომთაშორის სასაზღვრო პუნქტი, სადაც სხვადასხვა ტომებთან (უპირატესად მთიულებთან) საგაცვლა-გამოცვლო ურთიერთობა ხორციელდება (სადაც ფული არც თუ დიდად არის პატივცემული და გაცვლა ნატურით წარმოებს). ასეთი „ქალაქები“ უძველესი დროიდანვე არსებობდა (და კლასობრივ საზოგადოებას არ გულისხმობდა) და ბერძნული ფაქტორიებიც ასეთ ადგილებში შენდებოდა... ასეთივეა ნაგულისხმევი ძველი ფაზისი, თუ ის ცნობა რამდენადმე მიანიც სარწმუნოა, რომ აქ სამოცი სხვადასხვა ტომის ხალხი მოდიოდა სავაჭროდ.

მაგრამ ეს მოვლენა, შეიძლება ვიფიქროთ, ახასიათებდა თავდაპირველ დიოსკურიას და ფაზისს, ხოლო დროთა განმავლობაში, ადრე თუ გვიან, ეს ვითარება უნდა შეცვლილიყო და ეს სააღებშიცემო პუნქტები ნამდვილ ქალაქებად უნდა ქცეულიყვნენ... (როდის??).



სულ სხვა ვითარებაა ციხე-გოჭი და ვარდციხე. ეს უნდა ვიფიქროთ, ნამდვილი ქალაქებია, საზოგადოებრივი განვითარების გამოხატულება, მისი ნაყოფი. თითოეული ამ ქალაქის საზოგადოება ეს თითოეული ამ ქალაქის „ქვეყანაა“ უპირველეს ყოვლისა და ეს ქალაქი ამ „ქვეყნის“ საზოგადოებრივ-სამეურნეო, ე. ი. სოციალურ-ეკონომიური განვითარების გამოხატულებაა თავისი სოფლის მეურნეობით, ხელოსნობით, ვაჭრობით, ფულით (ამ კონტექსტში კოლხური თეთრის ასო ნიშნები MO, Φ და სხვა გასაგებია...). უცნაურია რომ ამ დროის ლაზური წარმოშობის მონეტა არა გვხვდება... ერთადერთი განძი, ისიც სულ ბიზანტური წარმოშობისა, მოგვეპოვება VII საუკუნიდან... მაინც ეს ფაქტი ვერ შეარყევს ჩვენს რწმენას, რომ ამ დროს ლაზიაში ფული ტრიალებდა და რომ ეს ქალაქები ნამდვილი ქალაქები იყო და არა „ქალაქოლები“ (თუმცა ისიც ანგარიშგასაწევია, ბერძნული წყაროები რომ მოწმობენ ლაზთა ვაჭრობის შესახებ: — საქონელს უშუალოდ ცვლიანო. როგორ იყო საქმე ამ დროის რომის იმპერიაში? ხომ არ იყო აკრძალული დამოკიდებულ ქვეყნებში ფულის მოჭრა? როდის და რატომ შეწყდა საკუთარი მონეტების მოჭრა კოლხიდაში, ყირიმში, სინოპში და სხვა ქალაქებში? განა აიეტისა და ელინისტური ხანის კოლხეთი უფრო მდიდარი და საზოგადოებრივად უფრო განვითარებული ქვეყანა იყო, ვიდრე V-VI საუკუნის ლაზია? მაშ რით აიხსნება, რომ ლაზური მონეტა არსად ჩანს, ხოლო კოლხური ცი დღესაც ასობით მოიპოვება?...).

ბალდადში წავედით, საჩემო, დღეს რომ მაინტერესებს აქ ამ „ქვეყნის“ შეხედვა (როკითი, ფერსათი, დიმი, ბალდადი და სხვ.), ვარდციხის ქვეყნისათვის თვალის მოვლეება. ფერსათი თავისი ძველი მონასტრით შესანიშნავია. IX საუკუნეში ეს მონასტერი მოქმედი იყო. ქართულია ის თუ ბერძნული? ეს ხომ ვარდციხის საეპისკოპოსოშია და ალბათ ბერძნულია ჭერ ისევ...

აჭამეთში შესვლა არ მოგვიხერხდა, საშვები იყო საჭირო. ქუთაისში დაებრუნდით და გეგუთს ავედი. დიდი სამუშაო შეუტრულეობია სიძველეთა დაცვის კომიტეტს; გრანდიოზული სანახაობაა. საჭიროა მოკლე წარწერები მნახველთათვის... ეს გრანდიოზული სასახლე ამ შუა ველში ფრიალ დამაფიქრებელია: საზამთრო სასახლე მთელი თავისი ატრიბუტებით, რაღა უნდა ყოფილიყო თბილისის სასახლე მისი მოხატული კედლებით (ქ-ცა). გეგუთის სასახლის

მეცნიერულ-ისტორიული შესწავლით შეიძლება რეალური სურათი/ ალვადგინოთ საქართველოს მეფის და მისი კარის ცხოვრება/ მადგინოთ მათი მდებარეობა და მათი ცხოვრების წესი. მაგრამ მე დღეს სხვა რამ მაინტერესებს: ხომ არ გეგონება გილი — „გეგუთი“ — ძველ კოლხ მეფეთა ადგილსამყოფელი? ხომ არაფერი საამისო კვალი არ უპოვიათ ამ ძეგლის გაწმენდის დროს. საინტერესოა გეგუთი სოფლის და პატრიკეთის „გორიკები“... (უნდა ვნახო...).

ბ ა ს ვ ლ ა II

14. IX. 60.

ცნობილი მოხალისე, სიძველეთა მცოდნე პეტრე ქაბუციანი მოგვებზე. ოთხმოცი ყორღანი მაქვს აღრიცხულიო. ხალხი აქ ყველა ამ ხელოვნურ ბორცვებს „გორიკას“ უწოდებს, პეტრე კი მათ ყველას გამოუკლებლივ ყორღანად თვლის. ჩემს განზრახ შეკითხვაზე, თუ სადღა ცხოვრობდნენ ეს ყორღანების მკვიდრნი ვიდრე დაიბოცებოდნენ მეთქი, მან დაჯერებით მიპასუხა: მოხეტიალენი იყვნენ და მუდმივი საცხოვრებელი არა ჰქონდათ... პეტრეს წაყვანა მეგზურად, დღეს არ მოხერხდა და მე ყმაწვილებით (დ. ბერძენიშვილი, ო. თორთლაძე)³ წავედი ჭიხაიშში. ცნობებიც მქონდა (ივანე რუხაძემ მაცნობა) ჭიხაიშის სიძველეთა შესახებ და, ნიშანდობლივად შეჩვენებოდა სახელი „ჭიხაიში“, ქუთაის-სამტრედიის გზატკეცილით წავედი. დაახლოებით მეოცე კილომეტრზე, გზის მარჯვენა მხარეზე საეკვო შემალღება შევნიშნე, გადავედიო. ჩვენ თვალწინ გრანდიოზული სანახაობა გადაიშალა. ეს არ იყო ყორღანი, არც საცხოვრებელი ხელოვნური ბორცვი იყო ეს (თუმცა ხალხი ამასაც „გორიკას“ უწოდებს; ასე დაადასტურა ბაშელმა კაკაბაძემ). ეს იყო უზარმაზარი წრე, აბსოლუტურად მართალი. ეს წრე შედგება ორი თხრილისაგან, თითოეულის სიფართო იქნება ოცი მეტრი; შიგნითი წრე გარს უვლის წრიულსავე ფართობს, რომელიც ხელოვნურ ბორცვს წარმოადგენს. ორი მიწაყრილი (ბაღ, ბლისკინი?) წრე, ორი თხრილი და შიგნით ბორცვი, აი რისგან შედგება ეს ნაგებობა. ერთგან შევნიშნე მეტად დამახასიათებელი ნიშანი; ამ ნაგებობაში შესავალი „კარი“, ეს შესავალი მეტად ნიშანდობლივი მოჩანს; ის პეტრე ნიკოლაძის აღწერისაა და არა სჭირს გარეთა მიწაყრილს, არამედ ირთბად. ასე რომ კარში გასავალი მანძილი ხელოვნურად გაგრძელებულია, კარი ვიწროა; შუა ბორცვი შუაში ჩაზნექილია, რაც ქმნის საცდურს ამ ბორცვის ყორღანად მიჩნევისას, რომ ამას

³ ივ. ჭავჭავაძის სახელობის ისტორიის ინსტიტუტის თანამშრომლები.



არ უარყოფდეს მთელი კომპლექსი ამ ნაგებობისა: ორი ზვინურის (ბა.ა), ორი თხრილი ერთნაირი სიღარათისა და კარი... ყველაფერი გვაფიქრებინებს, რომ ჩვენ წინაშეა დღემდე ხელუხლებელი მოღწეული საველე ბანაკი (საჭიროა რომაული ბანაკის აღწერის გაცნობა). მე, ბუნებრივია, ვამახსენდა „კასტირი“ გუმბის წყალზე, ციხურა-ჩოლაბურის შესართავთან, საველე ბანაკები, ბერძნული წყაროები რომ იხსენიებენ ლაზიკაში, ისუღეთი, სიმონ ყაუხჩიშვილი ვარაუდობს ტეხურის შესართავში (იგივე ბანაკი ხომ არ იგულისხმება არაბების ამოწყვეტაში VIII საუკუნეში? შეიძლება ეს ნოთხობა ნამდვილ ამბავზე იყოს აგებული...).

არც ერთი ამ ბანაკთან დღემდე არ მოღწეულა გარდა ციხურასი (უნდა კიდევ ვნახო), ისულასი (უნდა ვნახო). ეს უკანასკნელიც დაზიანებულია, ჩვენი „გორიკა“ კი ამ მხრით ხელუხლებელია. შესანიშნავია: რა დიდი მნიშვნელობისა უნდა ყოფილიყო ეს დიდი ომი ლაზიკაში, რომ ამდენი ძეგლი შემორჩა დღემდე. ციხეები, ქალაქები, ციხურები... მეორე ხანა ძეგლებით ასეთივე მდიდარი ეგრისში მხოლოდ XI—XII საუკუნეა (მოქვი, კუონდიდი, ბეღია, ქუთაისი, ნიკორწმინდა, გეგუთი...). ზვინულებზე, ისევე როგორც შიდა ბორცვზე, საგულისხმებელია ნაგებობანი — აედარში თავშესაფრები, ამის ნაკვალევია, უნდა ვიფიქროთ, შიდა ბორცვის შუაში ჩაზნექილობა, ნიშანდობლივია, შეიძლება, ისიც, რომ ყველა ეს ბანაკი, ისულას გარდა, ცხენისწყლის აღმოსავლეთითაა მუხერისში. (შეიძლება ამიტომ, ისიც ვიფიქროთ, რომ ეს სპარსელთა ჯარის ნაბანაკარია...). რაც არ უნდა იყოს ჩვენი დღევანდელი მონაბოვარით დიდად კმაყოფილი ვარ: კიდევ ერთი ცოცხალი კვალი აღმოჩნდა იმ დიდი განსაცდელის ხანისა (ჩვენ უცხოური წყაროების ამარა ვართ. ამათ კი ობიექტურობას ვერ მოვთხოვთ. ხშირად კი აშკარა წინააღმდეგობაში ვიჭერთ და ტენდენციურობას ან უმეცრებას ვამჩნევთ: ლაზები თავმოყვარე, მორკმული, განათლებული, თავგამოდებული მებრძოლი ხალხია ციხეები აუგიათ, ქალაქები აქეთ, ვაჭრობას ეტანებიან, სხვადასხვა ტომებს ბრძანებლობენ; ლაზებს არაფერი აქვთ, გაჭირვებით ძლივს თავს ირჩენენ, მხდალები არიან, ვერაგებიც არიან...). ეს ეპოპეა, რომ ამ დროის ლაზს აღეწერა, ჩვენი წარმოდგენა ამ გრანდიოზული ამბების შესახებ სულ სხვა იქნებოდა... ჩვენ უნდა შევძლოთ და რეალური სურათი აღვადგინოთ ქართველი ერის ისტორიის ამ მონაკვეთისა...

ჯ ი ხ ა ი შ შ ი მივედით. გორიკები მოვიკითხეთ. მიგვასწავლეს დიდ ჯიხაიშში, შუბლაძეების უბანში (ახლა ვაშაკიძეები ცხოვრობენ).



ჭიხაიში „ჭიხას“ ძებნა ბუნებრივია. მაგრამ აქ ციხის არსებობას არაეინ გვიმოწმებს. იციან მხოლოდ „გორიყები“... მანქანების უწოდებდა (რა კავშირშია ურთიერთთან ჭიხა და ღიხა?). შეიძლება ის ერთი „გორიყა“ მართლაც „ჭიხას“ წარმოადგენდა... აქ საინტერესოა: ვარდციხე, ციხესულორი, დაბლაგომის ნაციხვარა, ქვილიშორის „ციხე“. ქვაციხე, და ციხურა (ჩოლაბურზე), ტოლგბის ნაციხვარა. „ციხეს“ გულისხმობს ასევე ქაჭთა ციხე (პეტრა). — ხოლო ჭიხაიში, ჭიხათი (ნიგოთში), ჭიხანჭირი და ჭიხანჭური ქობულეთის რაიონში „ჭიხას“ გულისხმობს. ხომ არ გამოდგებოდა ეს მოვლენა ზანურ-ქართული მოსახლეობის მონაცვლეობის სათარიღო მომენტად? თუ ქვაციხეს, ვარდციხეს, ციხურას, ან ქვილიშორის „ციხეს“ თავდაპირველად ჭიხასაგან ნაწარმოები სახელი ჰქონდათ, რატომ შეიცვალა ეს სახელები, მაშინ როცა ჭიხაიშისა, ჭიხათისა და ჭიხანჭირში ისინი შემორჩა? იმიტომ ხომ არ შემორჩა ეს უფრო ძველი სახელები, რომ ისინი საგეოგრაფიო სახელებად გაქვედნენ, ხოლო ასეთი სახელის შესატყვისი მატერიალური შინაარსი უკვე გამჭრალი იყო (ან ახალი მოსახლეობა მას ვერ ხედავდა). ახალი მოსახლეობა გაქვედნულ სახელს ითვისებდა და მის შინაარსს არ არკვევდა, ხოლო იქ კი, სადაც ნამდვილ „ციხეს“ ხედავდა, იქ მის ჭიხა სახელს ციხე სახელით სცვლიდა.. (ეს სახელდახელო მოსახრება შემდგომ გაცხრილვას საჭიროებს...).

ასე თუ ისე, ჭიხაიში დღეს არავითარი „ციხე“ არ არის.

ეს პირველი გორიყა გაქრობის პირასაა. გარშემო მოსახლეობათანდათან თხრის (უფრო კი თლის) ამ ბორცვის და იატაკის სატყეპნავ მასალად მიაქვს. დღეს ამ ოდესმე უზარმაზარი ბორცვის მეთაფი თუ არის ვადარჩენილი. მისი სიმაღლე, თუ ვადარჩენილი ნაწილის მიხედვით ვიმსჯელებთ, ხუთი-ექვსი მეტრი უნდა ყოფილიყო; ის სრულდებოდა, როგორც ვადარჩენილი ნაწილიდან ჩანს ვაკობით, რომლის სიფართე ათასამდე კვადრატული მეტრი შეიძლება ყოფილიყო... ამ ბორცვის ვადარჩენილი ნაწილის გვერდები გაშეშვლებულია და მინახელს საშუალება აქვს დაიდასტუროს, რომ მთელი ეს შრე (5—6 მეტრი) „ელტუტულ“ ფენას წარმოადგენს: დამწვარი თიხა (ხანძრის ნაკვალევი), კერამიკის უხვი ნამსხვრეგები სხვადასხვა ეპოქისა, ძელოვანი ნაშთები და თუ აქაურების მონათხრობს დავუჭერებთ, „რკინის“ საგნებიც... (საჭიროა და აუცილებელი ამ ძეგლის ვათხრა სანამ მთლად არ გამჭრალა...). ძეგლს, როგორც ეტყობა, გარშემო თხრილი შემოუყვებოდა. ხომ არ იყო



ეს „გორიცა“ თავდაპირველი „ჭიხა“, ე. ი. ასეთ გორაკებს (ჯეჯეულ ნის საცხოვრებელი) ხომ არ ეწოდებოდა ზანურად „ჭიხა“? ანუ ესაა მისი ძლევა ისეთ დახაგულებას, რომელზედაც სიმაგრე იყო მოწყობილი „ჭიხა“ ეწოდება, ე. ი. ხომ არ იყო ამ ბორცვზე ერთ დროს უთუოდ საზოგადოების საცხოვრებელზე, ჭიხა აგებული, ანუ ეს გორაკი ხომ არ იყო ჭიხად გამოყენებული? ამათზე ნივთიანი საუბარი მაშინ შეიძლება, როცა ეს დასხვა ასეთი ჭიხა-ციხე-გორიკები მეცნიერთულად შესწავლილი იქნება (ჯერ კი ისინი აღრიცხულიც არ არის. უახლესიანი 80-მდე „ყორღანს“ ვარაუდობს. რა თქმა უნდა, ის გაცილებით უფრო მეტი მოიპოვება ეაკე-იმერეთში, გოგოლაშვილმა არანაკლები რაოდენობით აღრიცხა ის ოდიშში).

ამხ. ბორია ვაშაქიძე, სოფლის მალახიის გამგე, მოვიდა ჩვენთან და სხვა გორიკების ჩვენება იქისრა... ორი „გორიცა“ ვნახეთ სოფლის მიდამოში. ჩვეულებრივი ბორცვები ჩანს თხრილშემოვლებული. უხვად აზრდილი ნარ-ეკალი გვიშლის მათ მოიხლვას.

ივანე რუხაძისაგან ვიცოდი „საწურბლიას“ შესახებ. წავედი. მალე შარის მარცხით „ჩვეულებრივი“ გორიცა გამოჩნდა („ჩვეულებრივს“ ვუწოდებთ სამი-ოთხი მეტრის სიმაღლე ბორცვს, რომელსაც გარშემო თხრილი სიმაგრის მიხნით კი არ აქვს შემოვლებული, არამედ ამ ბორცვის შესაზვიანავად. მაინცდამაინც თხრილი, როგორც სიმაგრე, აქ მეორეხარისხოვანი მოვლენაა. ამას თუნდაც ის მოწმობს, რომ ამ თხრილის პირზე (მისასვლელში) ზვირული წრე არ შეინიშნება. არის თუ არა ასეთი გორიცა ყორღანი? ზოგჯერ შეიძლება, ზოგჯერ კი ამის წინააღმდეგია ამ ბორცვის წაგრძელებული (ოვალური) ფორმა და წანაკვეთი ფართობის შედარებითი სიდიდე).

ცოტაც გავიარეთ და ასეთივე გორიცა შევნიშნეთ. არაო, გვიტხრეს, ეს გორიცა კი არა ჭიქთუზნის ნაეკლესიარიაო. ამ ბორცვზე ეკლესია იდგაო. მართლაც ეკლესიის ეზოა საფლავეებით (ვინმე ყორღანის მდიდრულად გაფორმებული საფლავეი). ეს სასაფლაო შესანიშნავია. ჩვენმა ეთნოგრაფებმა უთუოდ უნდა ნახონ ის (ასევე ქვილიშორის სასაფლაოც. როგორც ჩანს ამ ქვით მდიდარ რაიონში ქვაზე მუშაობა ტრადიციულად დარჩენილა. ასეაო, მითხრეს კურსებში. მამა-პაპით, ათადან ბაბადან ქვის მთლელები არიან, ალბათ გელათიც ამათ ააშენესო... ეს არ ვიცი, მაგრამ ჩვენმა ეთნოგრაფებმა რომ ეს დარგი სწორედ აქ უნდა შეისწავლონ უდავოა). ჭიქთუზნის საფლავის ქვების მსგავსი მე სხვაგან არ შემხვედრია (უიშველია



აქ ასეთი ბევრი იქნება: ტრაფარეტი იქნება, თუმც ინდივიდუალური
ზაც შეინიშნება ამ ტრაფარეტში).

საქართველოს
საქართველოს

ჩიქოთუბნის ეკლესია ტიბიურ გორიკაზე მდგარა. საკმაოდ მოზ-
რდილი ოვალური ბორცვი. — იხვეულებრივი გორა...

კიდევ საკმაოდ ვიარეთ და ჭიხაიშის დასავლეთით კულაშის
გზაზე 5-ოდე კილომეტრში საწურბლიას მივალწვიეთ. „საწურბ-
ლია“ შერქმევია ამ გორიკას იმიტომ, რომ მის თხრილში უქანასკ-
ნელ დრომდე მრავლად იყო წურბელა. ახლა ეს თხრილი ამომშრა-
ლია და ზედ სიმიინდის ყანაა. თხრილი ისეთივე სიფართისაა, რო-
გორც სხვაგანაც გორიკის ფარშემო (20—25 მეტრი), ოღონდ ესაა,
რომ აქ ეს წრე გაცილებით უფრო დიდია, ვიდრე სხვაგან. ეს თხრი-
ლი შემოუვლის შემალღებულ ჟარათობს (ვაკობს), რომელიც სულ
ცოტა ორი პეტარი იქნება. ამ სიდიდის გორიკა იშვიათია (ასეთივე
უნდა ყოფილიყო პატრიკეთის გორიკა; ასეთივე სიფართისა,
უნდა ვიფიქროთ, იყო ჭიხაიშის გორიკა შუბლაძეების
უბანში...) ეკვი არაა, ამ გორიკას პირველადი დანიშნულება საზოგა-
დოების საცხოვრებელი ნაგებობაა. სამწუხაროდ უაკობს ისე ფა-
რავს მცენარეული, რომ ზედაპირზე ცხოვრების ნაკვალევი არაფერი
შეინიშნება (მე კი ამჯერად გორაკების შესწავლის მიზნით არ წა-
მოვსულვარ. სადამდე გრძელდებოდა ამ გორიკებზე ცხოვრება, რა
როლს ასრულებდა ეს თხრილი, როგორ ეგუებოდა, ან როგორ
ებრძოდა გორიკის საზოგადოება ამ თხრილში ჩამდგარ წყალს და
სხვა ასეთი საკითხები ბუნებრივად დაისმება ამ ნაგებობათა შეს-
წავლისას. შეიძლება მაღარის მძინვარება „ქუთაისის ქვეყანაში“
რომ არის დამოწმებული საშუალო საუკუნეებში, ამ გორიკების
ბლისკინების შედეგი იყო? მაგრამ ასე გვიან ჯერ ისევე გორიკებით
ცხოვრობდნენ?... ე რ თ ე რ თ ი „ტ ი პ ი უ რ ი“ გ ო რ ი კ ა უ ნ -
და ა რ ქ ე ო ლ ო გ ი უ რ ა დ შ ე ვ ი ს წ ა ვ ლ ო თ ...)

იანეთის მიდამოში მიუთითებენ აგრეთვე „გორიკას“, მაგრამ
ჩვენ ის ვერ ვნახეთ, თანაც გვეჩქარება. ქუთაისში დავბრუნდით.
„ჭიხაიშის“ მატერიალური საფუძველი ვერ დავიდასტურე. ის შემ-
დგომ ისტორიულ არქეოლოგიურ კვლევას საჭიროებს, ეს კია, რომ
ის ჩემი დღევანდელი ამოცანის მიღმა დგას და ჩემთვის რაც შეე-
ნიშნე ესეც საკმაოა ამჟამად...

ზ ა ს ვ ლ ა III

15. IX

მე ზომ ამჯერად V—VI საუკუნეთა ლაზიკის ისტორიული გე-
ოგრაფია მაინტერესებს, კერძოდ — მოხერისი. უქიმერონის საკი-

თბილისში გადამუშავდა. „ქუთაისის ახლო“ სხვა ციხეებიც უნდა დაიძებნოს ვარდა არქივების გორისა და ცუცხვათისა. საცდურიანი ჩანს ქვიშილეთის ციხე, ვახუშტი რომ ასახელებს.

დღეს ასეთი სოფელი არ არსებობს თუ ამ სახელში ქვილიშორი არ იმალება. პეტრე ჭაბუციანიც ციხის შესახებ ქვილიშორში არაფერი იცის, სამაგიეროდ ამ მხარეში (წყალტუბოს „ქვეყანაში“) ის ასახელებს ხომლის ციხეს... ეს ციხე, აღმოჩნდა რომ მე მინახავს წყალტუბოში მკურნალობის დროს 1941 წელს, მე მაშინ ის ჩვეულებრივ ფეოდალური ხანის ციხედ მივიჩინე, უფრო კი კოშკად და დიდი ყურადღების ღირსად არ მიმიჩნევია. პეტრემაც, როგორც ეჩვენებოდა, ასეთ ციხეზე მიგვიყვანა. პირველი შეხედვისას ახლაც ასე მეჩვენა ის, მაღალი (ზუსტსართულიანი) ოთხკუთხა კოშკილა მოჩანდა შორიდან... ლოდობერიძეთა საბატონო თუ იყო, ვფიქრობდი, ახლო მისვლისას და სახელდახელო დაკვირვების შედეგად სულ სხვა ვითარება გადაგვეშალა თვალწინ. ეს ციხე, ზედაპირული დაკვირვებაც კი საკმაოა, მოწიფული, ან გვიანი საშუალო საუკუნეების ძეგლი არ არის. ციხე წარმოადგენს დაგრძელებულ ოთხკუთხედ გალავანს, რომელიც მოზღუდავს ტერიტორიას 35×42 მ. გალავნის სიმაღლე დღეს არ ჩანს: ყველგან დაზიანებულია, ყოველ კუთხეში დატანებულია ოთხკუთხა ბურჯი. ყველა ბურჯი (ვარდა ამ მაღალი კოშკისა) მასიურია. გალავნის კედლის სისქე 3 მეტრია. ბურჯი კედლიდან წინ არის წამოწეული... შესანიშნავია, და არაჩვეულებრივია, რომ გალავანი (ზღუდე) როგორც შიგნიდან, ისე გარედან შეპერანგებული ყოფილა თლილი ქვით. სამხრეთის მხრიდან გალავნის შუა ნაწილში მცირე ნაგებობაა, რომელიც ღია კარით გადაყურებს იქვე ღრმა ხევეში გამოშავალ წყაროს. უქვევლია ეს ნაგებობა სწორედ ამ წყაროს ვარაუდობს. საერთოდ წყალტუბოს გარემო — ხეამულიც და სხვა სოფლებიც წყლით მეტისმეტად ღარიბია. აქ ნიადაგი ისეთია, რომ წყალს არ იჭერს. ქვეყანა მოსავლით დიდად უხვია (ბილი, ვენახი), წყალი მეტად მცირეა. ბევრგან წვიმის წყლით გადაიან იოლას, ასე რომ ამ ციხის აქ აშენება დიდად ჩანს დამოკიდებული ამ წყაროსგან... გარშემო შორ მანძილზე წყარო არსადაა. ბუნებრივია თუ ადამიანმა აქ დაიდო ბინა (შემდგომ კი ციხე წამოიკიშა, შეიძლება ეს ციხე თავდაპირველად „გორა“ იყო სოციალურად?).

როგორც შევნიშნეთ ის მეოთხე (მაღალი) კოშკი არსებითად განსხვავდება: ის თხელკედლიანია და არც შეპერანგებულია, არც ყრუა, როგორც დანარჩენი კოშკები. ასე რომ ეს კოშკი უფრო

ნაგვიანვე შთაბეჭდილებას სტოკებს და შეიძლება სადღაც გვიან
ფეოდალურ ხანაში ყოფილიყოს გაკეთებული. შეიძლება ესეც უნდა
საერთოდ ეს ციხე გვიან ხანაშიაც გამოიყენებოდა როგორც ციხეა
(აქ თითქო ოსმალებიც კი მდგარან, როგორც აქაურები გადმოგვცე-
მენ), მაგრამ მე მაინც მწამს, რომ ეს ციხე ძირითადად აგებულია
ადრეფეოდალურ ხანაში... ყრუ, სქელი კედელი, ყრუ-ბურჯები,
თლილი ქვის პერანგი, წაგრძელებული ოთხკუთხედი, დიდი ფარ-
თობი, ერთადერთ წყაროს პირას, ეს ციხე უცილობლად ბატონობ-
და პატრონობდა ამ „ქვეყანას“. აქვე საფიქრებელია, გამოვიღოდა
დიდი გზა ქუთაის-ხონზე და გორდზე მიმავალი ნაქალაქევისა-
კენ. ამას მოწმობს, უნდა ვიფიქროთ, „კასტირის ხიდი“ გუბის
წყალზე...

ხომელის ციხისათვის პერანგი ჯერ ისევ XIX საუკუნეში
ენერგიულად შემოუცლიათ. აქვე აზნაურ ღოღობერიძის სახლი,
როგორც ამ ოჯახის დიასახლისმა, მესხის ქალმა დავვიდასტურა,
სულ ერთიანად ამ ციხის ქვებისაგან აუგიათ... პერანგის შემოცლა
დღესაც ვრძელდება და დაკვირვებულ თვალსა შეუძლია დღეს შე-
ამჩნიოს, რომ ოდესმე ეს ციხე იშვიათი სანახაობის ნაგებობა იყო...

ახლა ამ სოფლის სახელწოდებაც დამაფიქრებელი მეჩვენება:
ხომელი (ხვამული). „ხვამ“—ძირი ზანური ჩანს. ხომ არ შეიძლე-
ბა ქართული ხვამული მიგველო იმავე ზანური სიტყვისაგან, რომე-
ლიც ბერძნული წყაროთი გადმოცემულია როგორც „უქიმერონი“?
ბერძნული წყაროთი უქიმერონი დახასიათებულია როგორც მიუღ-
გომელი ციხე. ამ მხრივ უფრო უდგება ოხოშირა, თუ მას ცუცხ-
ვათს გაუიგივებდით, რომელიც მიუღდგომლობით, რა თქმა უნდა,
უფრო შესაფერისია ბერძნული წყაროს ჩვენებასთან და ქუთაისის
სიახლოვეთაც არანაყლებ მისაღებია, ვიდრე ხომელი... ასეა თუ
ისე, ვფიქრობ, მნიშვნელოვანი ფაქტი დავიდასტურეთ: მოხერისის
ქვეყანაში ბერძენ-სპარსელთა ომების დროს
მოქმედებდა მნიშვნელოვანი (მესამე) ციხე ნაქა-
ლაქევე-მუხერისის გზაზე მდებარე...

ქვილიშორში წავედით. ქვილიშორი უკიდურესი სოფელია
„წყალტუბოს ქვეყანაში“ ჩრდილოეთით. აქედან ბილიყები გადადის
ლეჩხუმში (გორმალალათი). ქვიანი ზეგანია და მოსახლეობა (400 კომ-
ლი) შორიშორ განლაგებულია. სოფელი მოსავლიანია, თუმცა წყლის
სიმცირეს განიცდიან და ნიადაგიც ბევრგან გაშიშვლებულია ტყის
გაყაფვის გამო. ვინმე მეტყვევებდა ჩანელიძე შეგვხვდა და ჩვენი მეგზუ-
რობა იყისრა. ჩემს შეკითხვაზე მეტად ნიშნანდობლივი პასუხი



მომცა: ჭანელიძეები სვანები ვყოფილვართ, იქიდან რაქას გნდმო-
სულვართ. ხის ოსტატები ვიყავით და იმერეთში ყველგან დაველი-
ოდით. აქა-იქ სოფელში ვესახლებოდით და ამის შედეგია წინააღმდეგობა
წელიძეს ყველგან შეხვდებითო.

ჭანელიძემ „ციხე“ დაგვიდასტურა ქვილიშორში. დიდის ტანჯ-
ვით მივალწიეთ. გზაში შესანიშნავად ნაგები ეკლესია შეგვხვდა XIX
საუკუნისა, ეზო-სასაფლაოთი, სანაქებო ხელოსნობით შესრუ-
ლებული ლოდებით; (ასეთივე სტილით ზონის სასაფლაოა). ეს ციხე“
მეტად ორიგინალურია. [მაგრამ ვიდრე ამ ციხეზე ვიტყვოდეთ რას-
მე, არ შემიძლია არ აღვნიშნო: მოხერისის ქვეყანა აგრე შექმნუ-
ლი ბერძნული წყაროებით უთუოდ აქ იგულისხმება თუ მთლად
არა, ნაწილობრივ მაინც. ცუტხვათი (ოკრიბა) აღმოსავლეთით, ქუ-
თაისი შუაში და ზომულის ქვეყანა დასავლეთით (ზონი სად იყო
ნახვა უნდა) ჭმინდნენ მოხერისს, რომლის ცენტრში V—VI საუკუ-
ნეებში ქუთაისი უნდა მივიჩნიოთ. მაინცდამაინც ქუთაისმა დაიჭი-
რა ის ადგილი, თუ ოდესმე სხვაგან სადმე იგულისხმებოდა ასეთი
ცენტრი].

ქვილიშორი ისევეა „ციხე“, როგორც ძეგრში, ე. ი. აქ აღარა-
ვითარი ციხე არაა და ციხის სახელი ხალხს გადაუტანია იმ გამოკ-
ვაბულზე, საიდანაც ერთი ნაკადული-რუ გამოდის და აქვე წისქ-
ვილს აბრუნებს. საერთოდ დღეს ეს ციხე-წისქვილი უდაბური ად-
გილია (მოსახლეობა აქ ახლოს არაა), მაგრამ არაა მიუღვამელი.

გამოკვაბული კლდეშია ჩრდილოეთით, კლდის თავზე ტერასი-
სებური ვაკობია (მცირე დაქანების), ეს ვაკობი ოდესმე გარშემოვ-
ლებული ყოფილა გალავნით (ზღუდით). ეს თუ იყო „ციხე“, დღეს
ამ ციხის მცირე ნაკვალევია ჩანს სამხრეთისა და აღმოსავლეთის
მხრიდან... აღმოსავლეთის კედელი ბუნებრივ კლდეს ებჯინება, რო-
მელიც საფიქრებელია ჩრდილოეთის „ციხის“ კედელს წარმოად-
გენდა. რაიმე გარკვეული ნიშანი ამ „ციხის“ დასათარიღებლად არ
ჩანს. ის ითქმის გარკვევით მხოლოდ, რომ ეს „ციხე“ ფეოდალური
ხანისა არ არის. ოდესმე აქ არსებული ციხე, უეჭველია ამ წყარო-
თი იყო შეპირობებული. ჩვენ ახლა ციხის თავზე ვხივართ, გვეუბნება
აქაური მეწისქვილე გოგიძე. ქვევით ბეროა (გლოსა: „კლდეა“). ბე-
როში გამოდის ციხის წყალი, ქვემოთ მას უწოდებენ რ უ შ ა ვ ა ს.
რუშავა ქვევით ჰალაში იყარგება... (ედიბერიძე, ლურსმანიძე, ჭანე-
ლიძე, ვარდანიძე და სხვა — აქაური გვარები).

„ქველად ამ წყალს (გამოკვაბულიდან გამოშავალ რუს) კ ი რ-
ც ო მ ი თ მიგოზილი კარები ჰქონდა“ (გოგიძე) — ალბათ „ციხე“

იყო. ქვილიშორიდან გზა მართლაც გადავა გორმალაღათ ლეონის
მისაყენ ქვილიშორი-გორმალაღი-ლაჭეპილა-ოყურეში, მაგრამ ეს
არის ვიწრო საცალფეხო მთის გზა, „ციხის გზა“. არც მანქანა და არც
ლი ამ ბილიკზე არ მოიხსენიება (არაფერი უთქვამთ), ასე რომ
საეჭვოა, რომ ეს მნიშვნელოვანი შემაერთი ტრაქტი ყოფილიყო
ლაზიკა — სკვნიას შორის.

ამრიგად „ციხე“ ქვილიშორში ყოფილა, მაგრამ არც თუ მიუღ-
ვომელი, როგორც ეს ვახუშტისათვის უთქვამთ, ხოლო ამ ციხის
დათარიღებისათვის რაიმე ნიშანი დღეს აღარა ჩანს, ვარდა იმისა,
რომ ეს წყარო მართლაც უნდა ყოფილიყო აქ „გორის“, „ციხის“
წარმოშობის ადგილი...

17. IX

ზანსვლა IV

დღეს მინდა პატრიკეთ-ბაში ჩავიარო. რიონის პირის სოფლე-
ბია გე გ უ თ ი (იაშვილი, ამაღლობელი), პ ა ტ რ ი კ ე თ ი (ვინ პატ-
რიკი იყო აქ?), ტ ყ ა ჩ ი რ ი (აგიაშვილი), ო ფ შ ქ ე ვ ი თ ი (ნიყარა-
ძე), ს ა ყ უ ლ ი ა (ნიშნინაძე — საეკლესიო აზნაური?), ბ ა შ ი (სა-
ეკლესიო). ყველაფრიდან ჩანს, რომ ეს სოფლები ძველადვე არსე-
ბობდნენ: ბაშს „მატიანე ქ-ა“ იცნობს, სახელიც დამახასიათებელი
აქვს: ბაყი; ადგილმდებარეობაც საამისო: აქედან რიონის გადასვ-
ლით გზა ვანს მიდის უმოკლესი მანძილით (აქ ხომ არ იყო ფონი?).
მაინცდამაინც აქ რომ ნავსადგური იყო, ვარანგების ეპიზოდთან
კარგად ჩანს; პ ა ტ რ ი კ ე თ ი აგრეთვე თავისი სახელით დამაფიქ-
რებელია; ტ ყ ა ჩ ი რ ი საკუთრივ ზანური (— ჭანური) სახელი (დი-
დი ტყე), ოფშქვითი ცნობილია გვიან საშუალ საუკუნეებში —
სიმონ მეფის ომი ოფშქვითს...). მაგრამ ყველაზე ნიშანდობლივი ის
არის, რომ ამ სოფლების ტერიტორიაზე ყველგან მოიპოვება „გო-
რიკა“ (ზოგან ორი-სამი), აშკარა მოწმობა უძველესი მოსახლეო-
ბისა. „გორიკების“ ყორღანობამ დიდი ხანია თქვენი ჭირი წაიღო
და ამასთან ერთად „სკვითურმა თეორიამ“. „გორის“ ჩვენეულ გა-
გებას ცხოვლად უჭერს მზარს დასავლეთ საქართველოს დაბლობის
ეს საცხოვრებელი „ნაგებობანი“; ამ მხრით ყველა ეს „გორიკა“,
„ღიხავუძეები“, „ნაოხვამუები“, „ღიხაკურძელები“, და შეიძ-
ლება, უძველესი „ვიხაები“ უნდა აღრიცხულ-შესწავლილ იქნან
(გეოგრაფიული განსაზღვრება, აზომვა, არქეოლოგიური გათხრა) და,
როგორც ვხედავთ, მეტისმეტად მნიშვნელოვან დასკვნებს მივიღებთ
ამ ქვეყნის უძველეს ისტორიაში. „გორიკებზე“ დაკვირვება, ბუ-



ნებრეია, საკითხს დასვამდა იმის შესახებ, თუ რა შეესატყვისება მათ, როგორც საცხოვრებელ ერთეულს, ზეგანში, სადაც გორიკების ხსენებაც კი არ არის და ასეთი სახელიც კი არ გაუგონიათ „ქვაციხე“, „ქვილიშორის ციხე“, „ძვერის ციხე“ და „ჭიხაიძე“ — შეიძლება ამ მიმართულებით რისამე მანიშნებელი იყოს (თუ ტერმინოლოგიურად არა, ისტორიულ-სოციალური შინაარსით მაინც)... ისე მეჩვენება, რომ სახელი გორიკა აქ გვიან შერქმეულია, ქართულად მოსაუბრეთა მიერ. (მაშინ როცა აღმოსავლეთ საქართველოში იგივე „გორა“ ძველადვე შერქმეული ჩანს)... გასათვალისწინებელია „აფხაზური“ გვარა — აწანგვარა, აჩიგვარა... მაგრამ სხვა სახელებიც: ზურგულა (ოზურგეთი), დიხაგუძეძე, დიხაეურზულა არაფერს ამბობენ. უფრო ნიშანდობლივია ნაოხვამუ, ზომული, ოხომირა (ისინი ამ გორაკების გარკვეულ დანიშნულებაზე მიუთითებენ) და კიდევ უფრო, ვფიქრობ, საყურადღებოა ჭიხა, რომელიც ასეთი გორიკას სოციალურ ფუნქციაზე მიუთითებს... შეიძლება სწორედ ჭიხა იყო ასეთი საცხოვრებელი გორიკების თავდაპირველი სახელი ზანურად, ხოლო ქართულად გორა (და ციხე?) და მხოლოდ გვიან ეს სახელი მიისაყუთრა სამხედრო თავდაცვითმა გორიკამ?

ასეა თუ ისე, ამ პირველყოფილ ნაგებობათა შესწავლა დიდმნიშვნელოვანი საქმეა: ის სრულიად ახალ ფურცელს გადაშლის ჩვენი ქვეყნის წარსულისას. ჭერ კი, როგორც ვთქვი, ეს გორიკები აღრიცხულიც კი არ არის. ისტორიული-გეოგრაფიის განყოფილებაში ეს ამოცანა უნდა ახლავე წამოიწყოს.

აქ გორიკას ყოველ სოფელში ასახელებენ. ზოგიერთ სოფელში რამოდენიმეს. ზოგი შეიძლება ყორღანიც იყოს (კონუსისებური), უმრავლესობა კი, უეკველია, საცხოვრებელი გორაკებია (ოვალური, მეტნაკლებად, ფართობით) თხრილით გარშემოვლებული. ზატრიკეთის გორიკა გამოირჩევა თავისი სიდიდით. სასოფლო-სამეურნეო ინსტიტუტის სტუდენტი თენგიზ გიორგის ძე ვაჩიბერიძე გავყვება ძეგლის საჩვენებლად. მამამისი გიორგი ვაჩიბერიძე თევზის მოშენების ინციტორია. მას კობრი მოუშენებია იმ თხრილში გორიკას რომ შემოუყვება. ამ წყლის ზედაპირი 1—1½ ჰექტარია. მისი განი (თხრილის განი) ოცდახუთი მეტრია. თხრილს გარედან ზვინული შემოუყვება (სიმაგრისათვის?). შიგნით გორა — ორი ჰექტარი ფართობი. ახალ მონახნავეში მრავლად იპოვება კერამიკის ნამსხვრევები და რალაც შენობის ნაკვალევი (შედულებული კედლის ნაშთი). ეს გორიკა, რა თქმა უნდა „ჩვეულებრივი“ არაა. ის,

თუ შეიძლება ვუწოდოთ, დიდი გორიკას წარმოადგენს. ასეთივე დაახლოებით უნდა ყოფილიყო ჯიხაიშის ორი გორიკა: შუბლა-ძეების უბანში (აქაც ხომ აუარებელი კერამიკული რიგის ნაშთები ჩანს) და „საწურბლია“ კულაშისავენი მიწაველ გზაზე. სხვა დანარჩენი გორიკები, ჩვენ ყოველ სოფელში გვხვდება, „ჩვეულებრივი“ მცირე გორიკებია.

გავიარეთ პატრიკეთი, ტყაიჩი, ოფშქვითი, საყულია, და ბაშს შივატანეთ. აქ ბაშში სამ გორიკას ასახელებენ. რიონზე ბორანი, ენში მიდის გზა. მოწმობს გორიკების ეს სიმრავლე მოსახლეობის სიხშირეს, თუ ისინი სხვადასხვა დროისანი არიან? მაინცდამაინც ის ხომ ცხადია, რომ ამ ველობში საერთოდ და რიონის ნაპირას, კერძოდ, მოსახლეობა დიდი ხნით წინ უსწრებდა ფეოდალურ ხანას (მეთევზეობა რიონზე და ნაოსნობა)...

სამტრედია-ქუთაისის გზით უკან დავბრუნდით. მე-12 კილომეტრზე რომაელთა ნაბანაკევეს (აქაურების გამოთქმით იგივე გორიკას) გამოვუარეთ, დევი და ოთარი ნაბანაკევეის კარის გასაზომ-გასასინჯავად გავგზავნე. დაღლილი ვარ, თვითონ ვერ გავყევი. დაბრუნებულთ საინტერესო ცნობა მოიტანეს: ნაბანაკევეს კარის მხრიდან მესამე თხრილი და ზეინული შემოუყვება ოდრიკალის სახედო. აშკარაა, ბანაკის გამაგრების ზერხია. გაზომვა-შესწავლა სხვა დროისათვის გადავდე (ეს ძეგლი ადვილი მისასვლელია) და სახლში დავბრუნდი.

დღევანდელი ვსვლიდან ის ცოდნა შევიძინე, რომ: გორიკები ველის შოვლენაა, ველი და რიონის პირი მკიდროდ არის დასახლებული, ამას გორიკათა სიმრავლე მოწმობს, გორიკები სხვადასხვა სახისანი გვხვდება. ქარბობს „ჩვეულებრივი“ გორიკა, დიდი გორიკა სულ სამი შეგვხვდა დღემდე, ნაბანაკევი — ერთადერთი აქამდე, გვხვდება კონუსისებური მცირე ზეინულები (აქ ამასაც გორიკას უწოდებენ) — ალბათ ყორღანები (ესენიც იშვიათად გვხვდება)...

ამინდი ხელს არ გვიწყობს... შორს ვერსად წავალ... ისევ გელათში ავალ. დიდი დავითის შენამოქმედს კიდევ ერთხელ შევხედავ და კიდევ რაღაც მაინტერესებს. ჩემი დაკვირვებით გზა ქუთაისიდან გელათზე გადიოდა ცუცხვათისავენი და აგრეთვე ქართლისავენი. ორი ხიდი წყალწითელაზე და ქიშურაზე ამ ჩემს მოსაზრებას



უკერს მხარს. მწვანე ყვავილა-წყალწითელა-გელათი-ჭიმურა (ვო-
ლოჯანი)-სიმონეთი-ძვერის ხიდი-სკანდე,

გელათში აუარებელი ხალხი ირეოდა, კვირაა და მნახველები
მოდიან, ძველი ასე თუ ისე მოვლილია.

გელათის ძველ-მუზეუმში მ. ნიკოლეიშვილი დაგვხვდა და დაგ-
ვატარა. მანვე გვიჩვენა ჩემს დაყინებულ შეკითხვაზე ძველი გზა
მთის შემოვლით, რომ ჭიმურას ხეობაში გადაივლიდა...

სასტიკმა წვიმამ ხელი შეგვიშალა. ვნახე დავით ნარინის შესა-
ნიშნავი პორტრეტი, დიდი დავითის საფლავი გამამხნევებელი წარ-
წერით. (თუ ეს წარწერა არა, ეინ გაბედავდა მისთვის გულზე ფე-
ხი დაედგა და ისე შემოსულიყო ეკლესიის ეზოში. საფლავი კარიბ-
ჭეში არის განზრახ გარდღვარდმო მოთავსებული, რათა შემონ-
სვლულმა ფეხი ვერ აუქციოს... დიდბუნებოვანს რალაც ცოდვა,
ჩანს, ედიდებოდა და ყველას უზიარებდა..)

ერთხელ კიდევ შევხედე განძის კარს...

19. IX

ნ ა ს ვ ლ ა VI

დღეს რომეღთა ნაბანაკევი, დიდი ჭიხაიშის გორიკა და ხონი
მინდა მოვიარო, ნაბანაკევის შესასვლელის მოწყობილობა მაინტე-
რესებს. თათარმა გაზომა.

ოდრიკალეს (ორივე?) ბოლოზე შესასვლელია იმ თხრილში,
რომელიც ბანაყის გარეზვინულს გასდევდა ამ ოდრიკალის სიგრძე-
ზე: ზვინულის ეს ნაწილი უფრო დაბალი ყოფილა დანარჩენ ნაწი-
ლებზე. ამ ზვინულის შიგნით შესასვლელი, როგორც ჩანს, ერთი
იყო და არა ორი ამ ოდრიკალის ბოლოებზე, როგორც შეიძლე-
ბა იფიქროს კაცმა. ჭიხაიშის გორიკაც ვცადეთ გაგვეზომა. დაშლი-
ლობა-დაქცეულობის გამო, სამწუხაროდ მისი ზუსტად გაზომვა არ
ხერხდება. უხვად მოვიძიეთ კერამიკის ნამსხვრევები არქაული ხა-
ნისა, ცხოველთა და ადამიანის ძვლებიც, კაცის იარაღებიც და ერთი
ბრინჯაოს ნემსი (?). ყველაფერი მოწმობს ინტენსიურ ცხოვრებას,
მრავალ საუკუნეთა მონაცვლეობას (ნივთებს ვპოულობთ ოთხი
მეტრის სიღრმეზე), ხანძარს... ამ ძველის თავგადასავლის შესაგნე-
ბად აუცილებელია ამ გადარჩენილი ნაწილის გათხრა...

ხონში წავედით; აქ მე ჩემთვის ამჟამად ნიშანდობლივ საინ-
ტერესოს არაფერს ვეღო, მაგრამ ხონი მაინც საინტერესოა: გასაბრ-

კვევია, თუ რა იყო მიზეზი და როდის მოხდა ამ პუნქტის ტერმინი...



სამწუხაროდ ნიშანდობლივ საამისოს მე აქ ვერაფერს ვხედავდი... შეიძლება ეს ეკლესია მოგვეცემდა რასმე, რომ შესწავლილი იყოს... საშუალო საუკუნეებში, როგორც ცნობილია, ხონი სახელგანთქმული პუნქტია.

აწინდელი ეკლესიის ნანგრევი ნაგვიანვეია... ერთი კი ჩანს თითქო, რომ ხონი საგზაო მანძილი შეიძლება ყოფილიყო ნაქალაქევიდან მუხერის — ქუთათისისაკენ... თვით ტერმინი ხონი შეიძლება საამისოდ რასმე იძლეოდეს?.. (ხანი?...).

ცხენისწყლის გამოველების ადგილი მაინტერესებს (ლენხუმის კარები). ახლა გვიანია რომ იქით წავიდეთ... მათხოჯამდე მაინც მივალ. იქ, მითხრეს, ციხეც არისო და მონასტერიცო... აქ სკოლის წინ შეეჩერდით. ჩემი ყოფილი მსმენელები აღმოჩნდნენ ისტორიის მასწავლებლები. ვუთხარი მოსვლის მიზანი, არისო ნაციხარი დაგვიდასტურეს და გამყოლად მეცხრე კლასის მოწაფე ავთანდილ ჩიმაკაძე გაგვატანეს.

დიდის წვალებით ავედით „ნაციხარზე“. ჯერ ისევ შორიდანვე გამოჩნდა კედლის წყობის მიხედვით — სწორად გათლილი კვადრები — რომ ეს ძველი უბრალო ფეოდალის ციხე არ ყოფილა, არამედ ადრეფეოდალური ხანის ნაგებობა. მეტისმეტად ძნელად მისადგომ ადგილზე აგებული, ის უცილობლად ბატონობს ცხენისწყლის მარცხენა მხრით მომავალ გზაზე სკვმნიიდან ლაზიკაში, ისევე როგორც ბატონობდა ამ ახლო ქვეყანაზე (ზონზეც?...).. ასე რომ მე არ მეჩვენება შეუძლებლად, რომ ეს ციხე VI საუკუნის ერთ-ერთ სიმაგრედ მივიჩნიო, ასევე აწინდელი მონასტერიც, ასევე მთავორაზე აგებული ვინ იცის იმ ადგილასაა, რომელიც მაქსიმე აღმსარებლის წამებაში არის ნაგულისხმევი (?).

ციხეს შიგნით დატანებული აქვს კოშკი, რომელიც ამავე დროს ციხის გარე კედლის ჩრდილო-აღმოსავლეთის ნაწილს წარმოადგენს. მათხოჯი საეკლესიო სოფელი იყო. გვიან ხანაში მას საერთო ფეოდალი, როგორც ჩანს, არც ჰყოლია. ეს ციხე თავისი იერით განვითარებული ფეოდალური ხანისა არ ჩანს. ამრიგად, ვფიქრობ, ასეთი ვარაუდი დადასტურდება: გზა ხიდიდან (აქვეა ახლო ცხენისწყლის პირზე სოფელი „ხიდი“ — „ბომბოას ხიდი“) მათხოჯზე გამოივლიდა. აქედან ხონს, კასტირის ხიდს გუბის წყალზე (დედელოურს), ზომულს (მალაკ-წყალტუბოს), ქუთათისს, წყალწითელაგ-



რე" — სოფ. გუბის წყლის ბოლოზე და აწინდელი ხიფის ქვეშ
 ცოტა მოშორებით, მარჯვნივ ხონი — წყალტუბოს გზის
 მხარეს

ბ ა ს ვ ლ ა VIII

რაქაში ვაპირებდი. „უგზობით“ არ მომიხერხდა, ასე შემო-
 მითვალა გ. გობეჯიშვილმა⁴. ლეჩხუმშიაც (ცაგერში), როგორც
 ჩანს, ვერ წავალ...

დღეს მინდა ონოგურ-ციხე-გოჯი მოვიხილო. ხონი-
 მათხოჯი გავიარეთ. ცხენისწყალზე ხილით გავედით (ახალი ხიდი).
 ხუნწი გავიარეთ. ზევით. ცხენისწყლის მარცხნივ გვისახელებენ
 (მათხოჯში გვითხრეს) სოფელ „ზიდს“: ძველი გზის ნიშანი...

მარტვილში მივდივართ. საოცრად მოუვლელი გზა... გავიარეთ
 ნახარებაუ და გეგეჭკორს მივატანეთ. მარტვილში ავედით. წარმტა-
 ცი სანახაობა... მე არა მწამს აქ მარტვილში უძველეს დროსვე
 რომ არ ყოფილიყო ადამიანის საცხოვრისი. იმ დროიდან კი (VII
 ს.) აქ ეკლესიაც გადარჩენილია... ეს „მარტვილის ქვეყანა“, ბუნებ-
 რივია ვიფიქროთ, იმ დროს უკვე არსებობდა, მაგრამ არა ჩანს, რომ
 ის დამოუკიდებელი ერთეული იყო. თუმცა ონოგურის ციხე
 იმის მოწმობა უნდა იყოს, რომ გვიანდელი სალიბარტიანო, მართა-
 ლია ნოქალაქევისაგან დამოკიდებულს, მაგრამ მაინც ერთ ერთე-
 ულს („ქვეყანას“) წარმოადგენდა. სამწუხაროდ, მე ონოგურის ცი-
 ხე ვერა ვძებნე, მაგრამ იმ აზრის არა ვარ, რომ ის სადღაც ღრმად
 ხევში იმყოფებოდეს... უფრო სადღაც მარტვილის მახლობლად
 არის ის საძიებელი (გორდი ხომ არა? დავაშავე, რომ „გორ-
 დი“ და ზიდი არა უნახე... მაგრამ რას იზამ. „ეოლოგი“
 უნაგირას ძებნა ძნელია...).

უნაგირას მთა აქ მარტვილში გაუგონიათ, სადღაც შორს,
 ჩრდილო-აღმოსავლეთით ასახელებენ... ვახუშტის კი ის ცნობა მი-
 აწოდეს, როგორც ჩანს, რომ უნაგირას მთა ისაა, რომელიც მთელ
 სალიბარტიანოს ჩრდილოეთიდან გასდევს ნოქალაქევაძე. ბანძე-
 ლი კიკალიშვილი ამ ქედს ბაქერის მთას უწოდებს და მას
 უნაგირა ამ ქედის სახელად არც გაუგონია (ბანძაში ხომ არ იყო ის
 ციხე ონოგურისი — ონოღია???)

მარტვილის ტაძარს, სვეტს და მცირე ტაძარს იცავენ, მაგრამ
 ყოვლად უცნაურია, მეორე მხრით, აქვე მონასტრის ეზოში გამარ-
 თული ტურისტული ბაზა. ბაზის თანამშრომელი ახალაია, გონიერი

⁴ არქეოლოგი. ისტორიის ინსტიტუტის თანამშრომელი.



ახლაზარდა ჩანს, წარსულის პატივისმცემელია, დაკვირვებას მარტვილის მიდამოებში გვისახელებს დიხაკურზეულა ნახულე უძველესი „ჩვარის ტიპის“ ეკლესია. IX საუკუნის სვეტი, და გვიანფოდალური სამეგრელოს მატიაზე-ეკლესია, ჩიქოვანების საძვალე.

უმაყოფილო მივდივარ „ონოგურისი“ ვერ დავადგინე. „ეოლ-გა“ ამ უგზობაში ხალისს მიკლავს (აქაური მუზეუმის გამგე ელი-ცვა უნდა მოვიშველიო).

უცნაურია: ხონი-გეგეჭკორის სარაიონთაშორისო გზა სრული-ად მოუფლელია, ხოლო გეგეჭკორ-სენაყის ასეთივე დანიშნულების გზა კარგად მოვლილია: ალბათ რკინიგზით (სენაყი) აიხსნება. ასეა თუ ისე. ჩვენ დიდი შვება ვიგრძენით. ბანძა გავიარეთ, ლეხთინდრა-ვოში (გურული მეგრელიშვილები — ხაინდრავები აქედან თუ არიან გამოსული...) მდინარე აბაშის მარცხენა მხარეზე. შუა ველ-ში „ძველისძველი“ სიმაგრის ნაშთია „ნოჯიხევი“. ოვალური ფორმის ფართობი ორ ჰექტარამდე გარშემოვლებულია ზღუდით (ძლივსა ჩანს ზოგან სულ წაშლილია); ფართობის შუაში რაღაც ნაგებობის კვალი. ზედაპირული დაკვირვება, მცირე მოჩიჩქნით, ვინ იცის, ზოგადი დათარიღების საშუალებას მოგვცემდა, უსაბუ-თოდ, ზოგადი შთაბეჭდილებებით მაინც ვფიქრობ, რომ ნოჯიხევი განვითარებული ფოდალური ხანის ნაშთი არაა: ამ დროს ველში ასეთი ჭიხას აგების საქმროება აღარ იყო...

დაეტოვეთ ნოჯიხევი, ახლოს შარის მარცხნით „გორიკა“ მო-ჩანს, აქ ალბათ დიხაკურზეულას ეძახიან...

მივდივარ მდინარე აბაშის ხეობაზე. მალე ტეხურის ხეობაში ვიქნებით. თუმცა აბაშის ხეობა ცალკე ქვეყანაა ნიშანდობლივ აღ-ნიშნული, ჩემთვის ცხადია, რომ ეს ხეობა ერთი მიკროქვეყანაა. შეიძლება ამ ფაქტს გულისხმობდეს ციხე ონოგურისი არქეოპოლი-სის ახლოს და მის საკონტროლო ადგილში... წყაროები გარკვევით მოწმობენ, რომ ონოგურისის ციხე, იგულისხმება რა თქმა უნდა, მისი ქვეყნით, ცალკე ერთეულია, მაგრამ არც ისე ცალკე, როგორც ვთქვით, მუხერისის ერთეული, არქეოპოლისი და მუხერისი ორი თანაბარტოლი (მნიშვნელობით) ერთეულია, ასევეა ვარდციხის ერ-თეული, მაგრამ ონოგურისი უფრო დამოკიდებულია, როგორც ქვეყანა, არქეოპოლისიდან.

საერთოდ მთელი ლაზიკა ამ მხრით, ისევე როგორც მთელი საქართველო, „ქვეყნებად“ იყოფა. ქვეყანა ზოგი დიდია და „დამოუკიდებელი“, ის, შეიძლება, ბატონობდეს რომელიმე



მცირე ქვეყანაზე, ან ქვეყნებზე, ზოგი ქვეყანა კი მცირეა, ის შეიძლება დამოკიდებულიც კი იყოს უფრო დიდ ქვეყანაზე, (ბრუნელებზე, რივად, პოლიტიკურად). თითოეულ ქვეყანას, დიდს გიხდა მცირეს, თავისი „ცენტრი“ აქვს. ქვეყნის სიდიდე-სიმცირისაგან დამოკიდებულია მისი „ცენტრის“ მნიშვნელობა, ცენტრის (ციხის, ქალაქის) სიდიდე-სიმცირე. ზოგ ქვეყანას მხოლოდ ციხე ახასიათებს, როგორც ცენტრი (პრინციპულად ყოველი ცენტრი შეიცავს „ქალაქს“). დიდ ქვეყანას კი განვითარებული „ქალაქი“ ახასიათებს ციხის გვერდით (სულ ერთია როგორ ურთიერთობაში იქნება ქალაქი და ციხე: ცალ-ცალკე თუ ერთი ზღუდის შიგნით). სკანდე ციხეა (ჩიხორი გვიან შექმნილი ქალაქია); ასე ტელეფისი ციხეა, შორაპანი ციხე-ქალაქია ურთიერთისაგან გამოყოფილი ციხით და ქალაქით, ვარდციხე ქალაქია ციხით ერთ ზღუდეში ისევე, როგორც არქეოპოლისი. ვარდციხეში მუხერისში, არქეოპოლისში ქალაქი ჰეგემონობს. შორაპანში ციხის მნიშვნელობა უპირატესია, სკანდეში მხოლოდ ციხეა. ორი ციხე (თავისი „ქვეყნით“) ისევე, როგორც ორი ქალაქი აგრეთვე თავისი ეკონომიური რაიონით — ქვეყნით, ერთ ტერიტორიაზე ვერ იბოვებიან. ორივეს თავთავისი ქვეყანა უნდა. დიდი ქალაქი დიდ ქვეყანას გულისხმობს *ceteris paribus*.

მიკროქვეყნები, მეურნეობრივი განვითარებისა და კვალად, დამოუკიდებლად ველარ ძლებენ, ერთიანდებიან უფრო დიდ ერთეულებად ციხე-ქალაქით „ცენტრში“, სათავადოებად ფეოდალურ ხანაში...

ასე რომ ეს „ციხეები“ (ქალაქები) იმ თავიდან *in principe* ბუნებრივად, მეურნეობრივი განვითარების შედეგად წარმოშობილი რამ არის, „ქვეყნის“ პოლიტიკური და სამეურნეო გამოხატულება და არა ნებისმიერად, რაციონალურად აგებულ-დაარსებული რამ (როგორც ეს, მაგალითად, მოთხრობილია ევროსის, ქართლოსის და მათი შვილების ციხე-ქალაქთა მშენებლობის შესახებ...).

აპირივად ქვეყანა წარმოიშვა საზოგადოების მეურნეობრივი განვითარებისა და კვალად გარკვეულ ტერიტორიულ სივრცეზე. აქ ბუნებრივ პირობებს შიშ უფრო დიდი მნიშვნელობა აქვთ, რაც უფრო სუსტია საზოგადოების საწარმოო ძალთა განვითარება. წარმოიშვიან მცირე და დიდი ქვეყნები როგორც საზოგადოების წევრთა რაოდენობის თვალსაზრისით (უბვი ბუნებით ტერიტორია მეტ მოსახლეობას იტევს), ისე ტერიტორიის სიფარფოვის თვალსაზრისით, თითოეულ ქვეყანას მისი განვითარების გარკვეულ საფეხურზე (სამხედრო დემოკრატია, კლასობრივი ურთიერთობა) უჩნდება ქა-



ლაქი, ციხე. ქვეყნები ერთიმეორეს ებრძვიან, ურთიერთს იმორჩილებენ, უკეთ, ქვეყნის უფალნი იბრძვიან, ქვეყნებს იმორჩილებენ. ჩნდება ცენტრალური ქვეყანა გამაერთიანებელი ქვეყანა. მაგრამ ის მცირე ქვეყნები გაერთიანების შემდეგაც არა ქრებიან, არამედ ბუნებრივად ინარჩუნებენ ერთგვარ თავისთავადობას, დამორჩილებული ქვეყნების საციხისთავოების სახით (ეს ვითარება გვაქვს ჩვენ ლაზიკაში I საუკუნეში). ფეოდალური ურთიერთობის ბატონობის ხანაში ეს ერთეულები (აღრე ხანაში) სამთავროებად ყალიბდებიან, შემდეგ, გვიანფეოდალურ ხანაში სამთავრო-სათავადოებად...

ამრიგად, ჩვენ ისე გვეჩვენება, რომ ონოგურისი მისი ქვეყნით არქეოპოლისის მომიჯნავე და მისვან, სამეურნეო გაერთიანების თვალსაზრისით, დამოკიდებული ქვეყანა იყო, და არა მხოლოდ პოლიტიკური თვალსაზრისით, როგორც ვთქვამთ, რომელიმე მუხერისი ან ფოთი და სხვა...

მივდივართ და ბუნებრივად მიჩნდება აზრი, რომ ეს ონოგურისი არქეოპოლისის მომიჯნავე ქვეყანაშია. ასეთი ქვეყანა კი მდინარე აბაშის ხეობაა. ბანძა ამ ციხის სალოკალიზაციოდ სულ უფრო და უფრო მისაღებად მეჩვენება. აქვე ონოლიას „ნაჯახოვე“ (ჯახუა შდრ. ნაგვაზაუ, თუ ნაჯიხვაუ) და თვით სახელი ონოლია მეტყველი მეჩვენება. (სამწუხაროდ ეს აზრი მე უკან დაბრუნებისას მომივიდა, რუკაზე ჩხრეცისას, თორემ უვზობას როგორმე დაეძლევდი და ონოლიას მისი ნაჯახოვეთი ენახავდი).

ვახუშტი აღნიშნავს ბანძაში „კეთილნაშენ“ ციხეს, შეიძლება ეს ციხე იგულისხმებოდეს ონოლიას?

ასეთი აზრის გარემოცვაში ონოლია მეტყველი მეჩვენება. ნოლა, გავრცელებული საგეოგრაფიო სახელი ჩანს ზანურ სამყაროში, ვახუშტი მას აღნიშნავს (ნოლის ხევი, ნოლა, 150) სალომინაოში: ნოლა ცნობილია საჯავახოში, ნოლადიდი უნდა ყოფილიყო სადღაც ქვემო აჭარაში, ან ქვემო გურიაში (აქედან გვარი ნოლაიდელი) და ბოლოს ნოლეა და ონოლია აბაშის ხეობაში, ის ქანურად „ქალაქს“, სავაჭრო ადგილს ნიშნავს.. ხომ არ შეიძლება ონოლიასთან დაკავშირება ბერძნული ონოგურისის... უშლის თითქო ურსუფიქსი, რომელიც ონოლიაში არ ჩანს, მაგრამ, ვფიქრობ ასეთი სუფიქსის გაქრობა შეუძლებელი არ უნდა იყოს: ხომ გამოითქმის ახლა, მაგალითად, კეთილა და კეთილარი...

მაინცდამაინც ონოგურისის დაგულება ონოლიაში თუ ენობრივ სიძნელეს ხედება, მატერიალურ-შინაარსობრივ ის კარგად ეთანხ-



ნება წყაროების ჩვენებას. საჭიროა ოღონდ ამ ციხის რეზერვუარები და თუ იქ იმ ძველი დროის ციხე აღმოჩნდებოდა, სიძინელები გადაუღაბველ დაბრკოლებას ვერ შექმნიდა...

ნოქალაქევეს მივატანეთ. გრანდიოზულ შთაბეჭდილებას სტოვებს. მისი ისტორიულ-არქეოლოგიური შესწავლა პირველ რიგში უნდა დაისვას. ძველია ნოქალაქევი, ქართული ტრადიცია აქაც სანდო ჩანს, მაგრამ მასზე უფრო ძველია ამავე ტრადიციის თანახმად ეგრიისი — ბედია. ხომ არ არის ამ ტრადიციაში იმის კვალი, რომ ერთი ზანური ტომის ჰეგემონობა გარკვეულ დროს მეორე ტომმა შეცვალა?... აქვე მოსატანია მესამე „ქვეყანაც“ აია — მუხერისის (ვანის?). რომელი რომელს სცვლიდა, რომელი რომელთან თანაარსებობდა, როგორი თანმიმდევრობით ხდებოდა ეს ცვლა? ამისათვის საჭირო იქნებოდა სამივე ქვეყნის ცენტრის თანაბარი არქეოლოგიური შესწავლა. მაინცდამაინც არქეოპოლისის ლაზიკის ადრეფეოდალური ხანის ცოცხალი ქალაქია... როცა ამ „ცენტრების“ სიძველეზე ვლაპარაკობთ, მხედველობაში გვაქვს მათი ქალაქობა, მათი პოლიტიკური ჰეგემონობა, თუ არა ძველი წინაქალაქობრივი ხანის მოსახლეობის კვალი სამივე პუნქტში, შესაძლებელია, თანაბრად აღმოჩნდეს. ასეთ მომენტს კი არქეოლოგიური შესწავლით თუ დავადგენთ მხოლოდ.

ვიწროდ აღებული არქეოპოლისის ტეხურის ქვეყნის ცენტრია და მისი დასავლეთისა. VI საუკუნეში ის უცილობლად პირველია თავისი მნიშვნელობით დასავლეთ ლაზიკაში. ბერძნული წყაროების ცალმხრივობით აიხსნება (რამდენადაც ლაზიკის დასავლეთი უშუალოდ საომარი მოქმედების სარბიელი არ იყო), რომ დასავლეთი მხარის ციხე-ქალაქები ამ წყაროებში არ იხსენიება, ისევე როგორც არაერთი ციხე აღმოსავლეთ ლაზიკისა ასევე მოუხსენიებლად დარჩენილა (ხოლო ამათ შესახებ ერთი თვალის მოვლებაც კი საკმაოა). ასე რომ ლაზიკის VI საუკუნის ისტორიული გეოგრაფიის დასადგენად სხვა ხერხების (ენობრივ-ფილოლოგიური) გვერდით, საჭიროა ყველა აწინდელი ნანგრევების მოხილვა იმ სახელმძღვანელო მოსაზრებით, რომ ფეოდალური ხანის ციხეები ადვილი შესაძლებელია ადრეფეოდალური ხანის ციხეებზე იყვნენ დაშენებული...

ვახუშტი უთუოდ ძველს, რაღაც სანდო ტრადიციას ემყარებოდა. როცა აღნიშნავს: „ეს (ნაქალაქევი) აღაშენა, ა: მეფის ფარნაოზის ჟამს ქუჯიმ, ქალაქი და ციხე, და ამისი საერისთოვე ი.ყო სრულიად რიონის დასავლეთი სვანეთით



შემუსრა ყრუმ, არამედ იყო კვალად ქალაქი, და შემდგომად მოოხრდა ქალაქი, აწ არს ციხე კვალად და სასახლე დადიანისა“ ვახუშტის აზრთა მსვლელობა ისეთია (ნახე სადაც ვაკეზე საუბარი, ან ქუთაისზე), რომ ნაქალაქევის მნიშვნელობა განსაკუთრებით დაეცა და მისი საერისთავო შემცირდა VIII საუკუნეში, ხოლო მისი ადგილი დაიჭირა ქუთათისმა („აფხაზთა“ მეფეები) რომელმაც ნაქალაქევის საერისთავოს დიდი ნაწილი მიიტაცა ისულეთამდე... (ეს უკვე რიგით მესამე, საკუთრივ შუაფეოდალური ხანის ცენტრის გადანაცვლება იყო: კოლხური, მეგრული, ზანური, ან კოლხური, ზანური, მეგრული) და ქართული (— აფხაზური), ე. ი. ადრეკლასობრივ-სამხედრო დემოკრატიული, ადრემონათმფლობელური, ადრეფეოდალური, შუაფეოდალური...

სენაკისაკენ წავედით, მრისხანედ მოჩანს შხეთის (იქაურმა ქალმა გვითხრა შხეფი) ციხე. ნახვა უნდა, ვანა ის ნაგვიანევია?.. ვერ ვნახეთ, არც გვიციტხავს აგრე ნიშანდობლივ რუკაზე რომაა აღნიშნული უფლისა კარი ნაქალაქევის დასავლეთით.. „უფალი“ იმ ადრე ხანაში ზანურისათვის მოსალოდნელი არაა შეიძლება ამ „უფალში“ ნაგვიანევი ქართული ღმერთი იგულისხმება?...

სენაკიდან სამტრედიისაკენ გორიკებს ვამჩნევთ...

24. IX

გ ა ს მ ლ ა IX

მინდა სკანდე ვნახო (შეიძლება უფრო სწორი იყოს სკანდა) შდრ. საკანდელები. სკანდა და შორაპანი ერთად იხსენიებიან წყაროებში, მაგრამ როგორც ჩანს, შორაპანი უფრო მეტი მნიშვნელობისა იყო და შეიძლება უფრო ძველიც... სკანდა მართლაც მოუსავლიან, მთიან ქვეყანაშია გაშენებული და უპირველეს ყოვლისა საგზაო ციხეა იბერიის საზღვარზე... გზა ქუთაის-ჩხარ-სკანდაზე ნიშანდობლივ ჩანს. სკანდის ამ გზას დაეკვირბო ის მოხერხებულად გაივლის ციხის ქვეშ და ახლო მთების ფერდობებით თავასა-ქვეციხეს მიემართება. სამწუხაროდ აგრე მრავალმეტყველი საზანოს ციხე ვერა ვნახე... ვერ გვიჩვენეს... „საზანო“ შესანიშნავია სკანდა-შორაპნის სასაზღვრო ხაზზე.. ეგრები რომ უფრო გვიან (თუ უფრო ადრე?) არიან გამოსული პოლიტიკური ჰეგემონობის სარბიელზე, თითქო იმის მოწმობაა არა იმდენად საზანო, რამდენად ზ ა ნ ა თ ი, ზ ა ნ ა, და სხვა ასეთი სახელები აწინდელი ოდიშის ტერიტორიაზე

(მეგრულად გაფორმებული საგეოგრაფიო სახელები თან ერთვის ფუძით)...



თერჯოლას ჩამოვუთარეთ, თბილის-ქუთაისის შარაშუალოში და ციხურა მოვიწახულოთ. ციხურა, ასე მეჩვენება, რომაულ-ნიზანტური ხანის ნახელავია, რა თქმა უნდა იმ სახით, როგორც ის დღეს წარმოგვიდგება. ციხურაზე მოპოვებული არქეოლოგიური ნაშთები უძველესი ხანისაც გვხვდება, მაგრამ ეს იმის მოწმობაა, რომ აქ გორა იყო მდინარის პირას (ჩოლაბური), ხოლო შემდეგ იგი რომაელებმა გამოიყენეს: სიმაგრედ აქციეს; ორმაგი თბრილი ზეინულებით შემოაველეს. ეს არ ჩანს რომ სახელდახელო სადგომი იყოს რომაული ჯარისა, ის ხანგრძლივ ჯდომას გულისხმობს. შეიძლება შორაპნის საპირისპიროდ აგებული „ციხეა“... ასეა თუ ისე, ციხურა ერთ-ერთი მეტყველი ნაკვალევია რომ-ბიზანტიის ხანიდან კასტირ-ისლეთ-ნაბანაკევის გვერდით. შეიძლება ცნობა იმის შესახებ, რომ თომა არმენიელმა იმპერატორის ბრძანებით მრავლად ააგო სიმაგრეები ლაზიკაში, ასეთ სიმაგრეებს შეეხება (ტარიელს⁵ აქვს ციხურაზე ანაკრეფი მასალა. ნინას ჰქონდა ნიღბიანი ოქროს ბეჭედი...). ოთარს ციხე ავაზომინე.

25. IX.

ბ ა ს ვ ლ ა X

დღეს ვისვენებ: ნინა საკაეიას გამოქვაბულის ასაზომად წავიდა, ოთარი თან წაიყვანა... სახლში ბევრი საქმე მაქვს. დღის ბოლოს მოწამეთას წავედი (იქვეა საკაეია). შესანიშნავი ადგილია წყალწითელას მიერ შექმნილი ნახევარკუნძული. უეჭველია, ადრეფეოდალური ხანის ძეგლი (დღეს იქ საამისო არაფერია). საყურადღებოა ტერმინი მოწამეთა (არ გვეთის გვერდით): მსახლვრეთის გასუბსტანტივება...

26. IX.

ბ ა ს ვ ლ ა XI

ამას წინათ ბაღდადში რომ ვიყავი, ღრუბლიანი დღე იყო, დიშს ვერც კი შევხვდე. აქაურებმა დიშში ციხის შესახებ არაფერი რეკოდნენ.

⁵ ტარიელ ჩუბინაშვილი, ისტორიის ინსტიტუტის თანამშრომელი.



ლეონტის ცნობა შორაპნისა და დიშნას მშენებლობის შესახებ ფარნავაზის მიერ არ მასვენებდა და გადაწყვეტიტ დიშნს როგორც კი ამინიდი იქნება. შემთხვევით, გიორგი ცქტივილის თვის სადისერტაციო შრომასთან დაკავშირებით დიშნის მოხილვა გადაწყვეტილია. ჩემთან მოვიდა და სასიამოვნო ცნობა მოიტანა, რომ დიშნის „ციხე“ იპოვნა...

წავედი. ნანუთის ქუდის შტო. ერთი ძნელად მისადგომი გორა. ადგილობრივ ამ ადგილს ნაცობარს და ყელს უწოდებენ. კოლექტივიზაციამდე ეს გორა ტყით ყოფილა დაბურღლი და არც ციხე ჩანდა. მიინცდამინც დიშნის ციხე წერილობითა წყაროებში არ იცის. ადგილობრივი მცხოვრებლები (გაჭუჩავა, ჩხეტია...) გვიმოწმებენ, რომ აქ, ამ გორაზე და მის ფერდობებზე მიწის მუშაობის დროს უხვად პოულობენ რკინის ნივთებს: თოხებს, შუბის პირებს და სხვ. აგრეთვე მიივებს და კერამიკას (გიორგიმ ჩაიწერა).

ყველაფრიდან ჩანს რომ ეს გორა ძველი სამოსახლო ყოფილა და მისი სახელი დიშნი ყოფილა. ლეონტის ცნობა იმ მხრით მაინც სარწმუნო ჩანს, რომ მის დროს არსებობდა ტრადიცია შორაპნისა და დიშნის შესახებ და ამ ტრადიციას მხარს უჭერდა იმ დროის შორაპანი და დიშნი... დიშნის აღმოჩენით ქართული ტრადიციის სანდოობა მატულობს. ან კი რა მოტივი შეიძლება მოიძებნოს, რომ ლეონტიმ ბერძნული ცნობებით ლაზების მიერ აგებული შორაპანი ფარნავაზ იბერს შიაწერა? — არავითარი, ვარდა იმისა, რომ ამ დროს ცოცხალი იყო გადმოცემა ფარნავაზ იბერიის მშენებლობის შესახებ არგვეთში... მაგრამ არც იმის მოტივია ადვილმოსაძებნი, თითქოს ლაზებმა მიიჩემეს ფარნავაზის ნაშენები და ლაზთა აგებულად გამოაცხადეს... შორაპანიც და დიშნიც, როგორც ჩანს, ჭერ ისევ წინაეკლასობრივი დროის გორაებია და ამდენადვე — ზანური ტომის საცხოვრისი... იბერიის დიდი ექსპანსიის ხანაში („ფარნავაზის ეპოქა“), შესაძლებელია ამ გორაებს იბერიელები დაეუფლენ, ციხე-ქალაქებად აქციეს და შემდგომი ექსპანსიისათვის საყრდენ პუნქტებად გაიხადეს... შემდეგ, იბერიის დასუსტებისას, ისინი ისევ კოლხთა ხელში აღმოჩნდა და ლაზებმა ის შეინარჩუნეს კიდევაც... ასეა თუ ისე (ამას არქეოლოგია დააბუსტებს) დიშნი დადგენილია. საინტერესოა თვით სახელი „დიშნი“ — მრავლობითი რიცხვით წარმოდგენილი (იბერული ფორმა? დიშნისი, დუშანი, ტბა ჭავახეთში, დუშალა არგვეთში, ჭავახეთში...?).

აქვე საინტერესოა „ყელი“. ცხადი ნიშანი, რომ აქ გზა გადიოდა და როგორც გვიმოწმებენ და რელიეფიც გვეუბნება, ეს გზა

ხანისწყლის ხეობიდან აქ ობჩაში შევიდოდა და სწორედ
ქვალთ — ფუთით იბერა: საკენ მიემართებოდა
და (ფაზისის ერთი (მთავარი) ტრაქტი ვარციხეზე წავიდოდა, ცხელი
ზე გავლით, ფაზისის სამხრეთით, „რომისაკენ“ მიიმართებოდა, მე-
ორე კი — ობჩა-დამით)...

ბაღდათის ციხე (თხმელის ციხე) მე ძველი არ მეჩვენა. მაინც-
დამაინც საამისოდ მეტი ნიშნების მოპოვება იქნებოდა საქირო, ჭერ
კი ის ისევ ოსმალთა ციხედ რჩება (1723 წ.), ჩვენი გამჩანაგებელი,
ტყვეთა გასასყიდ პუნქტად...

27. IX.

ზანკლა XII

ციხურას აზომვა დაგვაკლდა... შორაპანსაც ვნახავ. ვიდრე გი-
ორგი, ოთარი და დევი ციხურას ზომავდნენ, მე ის აზრი მიმტკიც-
დება, რომ ეს პუნქტი გორა იყო ძველი კოლხური და რომაელებ-
მა ბანაკად გადააქეთეს. გაღმა, სვირის ბოლოზე გიორგიმ გორა
შენიშნა, ცოტა ხნის შემდეგ, იქვე არც თუ დიდად შორს, მე შევნი-
შნე კიდევ უფრო რელიეფურად გამოსახული გორა, — ყელგადა-
კრილი, განმზოლოებული...

შორაპანი რომ ციხეს ვარდა ქალაქიც იყო, მე დღეს უფრო
მეტად დავრწმუნდი და საკმაოდ მოზრდილი ქალაქიც. ციხე ამ ქა-
ლაქისაგან გამოყოფილი იყო და თავის მხრივ ორ ნაწილად იყო-
ფოდა: ციხე და დედა-ციხე. სიმონ ყაუხჩიშვილს ის საფუძვლიანად
მოუხსინჯავს არქეოლოგიურად, ყველაფერი მოწმობს სიძველეს,
ესაა ოღონდ, რომ ძველი უძველესისა და ნაგვიანევისაგან გარჩე-
ული არაა (ამას შემდგომი შესწავლა გააჩვენებს). ჩემს წინაშე კი
ახლა ის საკითხია: თუ აქ ქალაქი იყო, სად და რა იყო მისი „სა-
მოქალაქო“, მისი ქვეყანა. ამისათვის თავდაპირველად უნდა
გვეცოდნოდა, თუ ვინა იყო იგი. თუ ის ლაზებისა იყო, მისი ქვეყანა
დასავლეთით უნდა ყოფილიყო (უღევ-საღვინე, ან ფუთ-ვაჭვე-დი-
ლიკაური ვერაფერი სამოქალაქო ქვეყანაა...) ასეთი რამ შეიძლება
აწინდელი ქვედა საქარა და ზესტაფონ-კვალითი ყოფილიყო...
ასე რომ, თუ შორაპანი იბერიელთა ციხე იყო, მაშინ მისი სამო-
ქალაქო იბერიელების უნდა ყოფილიყო. ეს კი საეჭვოა. მაინცდა-
მაინც ბერძნული ცნობები საეჭვო ჩანან იმ მხრით, რომ შორაპნის
გარშემო არაფერი სიკეთე არ მოდის. უნდა ვიფიქროთ ცნობა შე-
დგენილია ტენდენციური მოხსენების საფუძველზე... საყურადღე-



ბოა, რომ შორაპანი და დიმნა, განსხვავებით სხვა იმდროის საგეოგრაფიო სახელებისაგან, ნარიანი მრავლობითით არის წარმოდგენილი და არა ები, ეფი-თ, როგორც ეს უფრო მოსალოდნელი იქნებოდა ზანურ სამყაროში...

სასანიანთა სპარსეთს, იბერიის დაპყრობით, რომაელთა წინააღმდეგ საომარი პოზიციები მკვეთრად გაუღმჭობესდა. იბერია ღრმად იყო შემოჭრილი ლაზიკაში და იმ უკანასკნელის დაპყრობა დიდ სიძნელეს აღარ წარმოადგენდა, რაკი სპარსეთი იბერიას დაეუფლა. თავისი ქვეყნის ფასი, ამ თვალსაზრისით, ლაზებმაც კარგად იცოდნენ და სპარსელებმაც. მაგრამ სპარსელები საამისო ნაბიჯებს ერიდებოდნენ, ვიდრე იბერია პოლიტიკურ თავისთავადობას ინარჩუნებდა და სპარსეთის დამპყრობლურ პოლიტიკას ებრძოდა.

მაგრამ მდგომარეობა ერთბაშად შეიცვალა, მას შემდეგ, რაც სპარსეთმა იბერია და პერსარმენია დასძლია და ამ ქვეყნების ინკორპორაცია განიზრახა... რომს სხვა გზა არ ღარჩენოდა, თუ არა წინასწარი ღონისძიებების მიღება შესაძლებელი ხიფათის (უკეთ კარზე მომღვარი) წინააღმდეგ. ეს ღონისძიება იუსტინიანემ დასახა (ჯარის შეყვანა მოკავშირე ლაზიკაში... ციხეების და ქალაქების აგება... პეტრას აგება ბიზანტიის თავდაცვის მომენტს გულისხმობს იმ „უდაბურ ადგილას“)... მართლაცდა იბერია პოლიტიკურ-ტერიტორიულად უშუალოდ ესაზღვრებოდა მუხერის-სამოქალაქოს, ხოლო ეთნიკურად ვითარება კიდევ უფრო შორს იყო წასული და ბაღდათ-ვანი-საჯავახო-გურია, ქართლის (იბერიელ) მოახალშენეთა სარბიელი ჩანდა (აქ უნდა ტოპონომიკური დაკვირვებანი...). ამავ დროს არგვეთი რაქაშიაც შეჭრილიყო...

მებრძოლმა მხარეებმა სწორად შეაფასეს პოზიცია და დაიწყო გადამწყვეტი ომი ლაზიკისათვის... არც ერთი მხარე არაფერს ერიდებოდა: ჯარის უკმაყოფილება (ბევრ საძარცვავს ბუნებრივია ველარაფერს პოულობდნენ ყოველწლივ გაძარცულ ქვეყანაში). გარშემო ქვეყნების მძიმედ დახარკვა დიდი ჯარის შესანახად, მრავალრიცხოვანი ჯარისათვის ციხეების და ბანაკების აგება (დიდ გზებსა და რიონის პირებზე ბანაკების აგება). ჯარი შედარებით მცირე რაზმებად უნდა დაენაწილებინათ, ამას მოითხოვდა სხვას გარდა (სამხედრო თვალსაზრისი) ჯარის რჩენის საკითხი, დიდი ფულადი ხარჯები (ჯარის დასაქირავებლად, არისტოკრატის მოსასყიდად, მეფე-დიდჯაცების რუგა და სხვა). უცნაურია: რატომ მეტი რაოდენობით

არ მოიპოვება სპარსულ-ბიზანტიური ფულების განძები ამ დროიდან...



(ამრიგად ქვეყნის ისტორიული გეოგრაფიის გათვალისწინებით ნათელი ხდება ისტორიული სურათი).

28. IX.

ბ ა ს მ ლ ა XIII

ვანში მისვლა ბაღდადიდან მინდოდა, მაგრამ უგზოზე მიმოსვლამ მორალურად ისე მომქანცა, რომ უარი ვთქვი, როგორც კი შევიტყე, რომ ის გზა სრულიად მოუვლალაა, სამტრედიასზე გავლით წავედი. რიონის სამხრეთით გზა ტობანიერამდე ვიწრო ზოლს მისდევს და მოსახლეობაც ასეა — ლენტეხით, ან მცირედ შუკრილი ხევებში და სერებზე; დაბლაგომის ნამოსახლარი თავისი ნაციხვართ, შუამთის გორაკი და სხვა... აქ შემთხვევით მონაპოვარი არქეოლოგიური მასალა, უეჭველს ყოფს, რომ რიონის სამხრეთის ამ ზოლში მოსახლეობა ძველ დროსვე ყოფილა. დაბლაგომიდან გზა ციფწყალათი ოფეთ-საჯავახოში შედიოდა, რომლის ბოლოს ნოღა და ციხე ტოლები იყო პეტრასაყენ მიმავალ გზაზე...

ვანის (—ციხესულორი) ქვეყანა სრულიად გარკვევით გამოიყოფა დიმიფერსათის და ვარდციხის ქვეყნისაგან (სამწუხაროდ მე ამ ქვეყანაზე გავლა ამჯერად არ მომიხერხდა) და გვიანი ხანის საჩიჯავაძოს უდრის (მისი აღმოსავლეთ კიდური სოფელი ბაგინეთია). უნდა მოხილულ იქნეს ეს მიკროქვეყნები: სალომინაო და სხვა, გასარკვევია ვანის და ვარდციხის ურთიერთობა. შეიძლება ვიფიქროთ, რომ ისინი ერთი ეპოქისანი არ არიან, რომ ვანი უფრო ადრინდელი ხანის ქალაქია, ხოლო ვარდციხე უფრო ნაკვიანევი (არქეოლოგიური შესწავლა უნდა).

ასეა თუ ისე ვანი, როგორც ეს აქამდე მოპოვებული არქეოლოგიური მასალიდან ჩანს, დიდი პოლიტიკური მნიშვნელობის პუნქტი უნდა ყოფილიყო ანტიკურ ხანაში და მის უწინარეს... საეკეპოა ოლონდ, რომ ის იმ დროის კოლხეთის პოლიტიკური ცენტრი ყოფილიყოს. მაინცდამაინც ამაზე საფუძვლიანი შეჯელობა მაშინ შეიძლება, როცა ქუთათისი, ვარდციხე და ნაქალაქევი არქეოლოგიურად თანაბრად შესწავლილი იქნებიან. ბევრი რამ მოწმობს რომ ეს იყო საკმაოდ მოზრდილი ქალაქი, ფრიად გამაგრებული, მდიდარი, არისტოკრატიით... ისიც უდავოდ ჩანს, რომ ვანს უმჭიდროესი კავშირი ჰქონდა დასავლეთის სამყაროსთან (ელინურსა და ელინისტურ სამყაროსთან), ისევე როგორც დაბლაგომსაც... მაგრამ ყველაფერი ეს ცოტაა იმისათვის, რომ ავხსნათ ვანის აგრე და-



წინაურებულობა... მაგრამ თუ დაეუშვებდით, რომ ვანის ქვეყანა მო-
 იცავდა აღმოსავლეთით მდებარე ფერსათის ქვეყანასაც (ერკვეცხული
 უნდა ყოფილიყო). ვანის ქვეყნიდან გზა საჯავახოში ორგვეცხულით
 ფიქრებელია, გადაივლიდა და აქედან სუფსის ქვეყანაში შედიოდა
 საყვავისტყე-ციხე-ჩოხატაურით ერკეთ-ხიდისთავზე...

მეტყველია ვანის მიდამოში „ბაში“, რიონის გაღმა, შეიძლება
 აქ იყო სადღაც „მიქელფონი“ (და ვინ იცის, ეს ცოდნა გამო-
 იყენეს ლაზებმა, დავისთვის ჯარს რომ შეუერთდნენ სპარსელებისა-
 თვის მოულოდნელად).

რაც არ უნდა იყოს, დამახასიათებელია, რომ ვან-ღაბლაგომი-
 დან მოკიდებული ფიქვანარამდე (და პეტრამდე) არაფერი გვხვდე-
 ბა ღირსშესანიშნავი რიონის სამხრეთით, მაგრამ როგორც ვან-ღაბ-
 ლაგომი, ისე ფიქვანარი უძველესი ქალაქური მოსახლეობაა, მაშინ
 როცა რიონის ჩრდილოეთი მხარე უფრო ნაგვიანვეად გამოიყურება
 (არქეოლოგია იტყვის). ხომ არ არის ეს მოვლენა იმის მოწმობა,
 რომ ოდესმე პეგენონობდა რიონს სამხრეთი („კოლხეთი“), ხოლო
 შემდეგ პირველობა ჯერ ზანურმა ტომმა, ხოლო შემდეგ მეგრულმა
 იგდო ხელთ... დამახასიათებელია, რომ ადგილობრივ, არგონავტების
 ლაშქრობის ერთი ეპიზოდი, ოჭროს საწმისიანი ვერძის ტყავი, რი-
 ონის სამხრეთისათვის დაუკავშირებიათ (და პროკოპი ცდილობს გა-
 აქარწყლოს ეს შეხედულება)...

ვანხეთ ვანის გათხრები, გამთხრელებიც... (ვანზე სხვა დროს...).

ჩემი დროც ამოიწურა. დღეს ვისვენებ და ხვალ თბილისში
 დავბრუნდები. ამოცანა კი, არათუ ვერ შევასრულე, ის მხოლოდ
 დასაწყისშია: ლ ა ზ ი კ ი ს ი ს ტ ო რ ი ე უ ლ ი გ ე ო გ რ ა ფ ი ა
 ა დ რ ე ფ ე ო დ ა ლ უ რ ხ ა ნ ა შ ი . ქვეყანა უაღრესად მდიდარია
 ამ ხანის ძეგლებით და ბერძნულ წყაროებს, როგორც ირკვევა, ამ
 ძეგლების დიდი ნაწილი მოხსენებულიც არა აქვთ. საჭიროა ზედ-
 მიწიწივით მოვლა, აღრიცხვა, რაც ხანგრძლივ მუშაობას მოითხოვს
 (აღნიშნულია მთის წვერზე ციხეები, გუბაზი რომ თავს აფარებ-
 და, აღნიშნულია „მიწის ციხეები“, რომაელი და სპარსელი ჯარები
 რომ ბანაკობდნენ, აღნიშნულია „მრავალი ციხესიმაგრე“ რომაელე-
 ბი რომ აგებდნენ, აღნიშნულია გზები სხვადასხვა მიმართულებით,
 ქვეყნის შიგნით და მის გარეთ მიმავალი, დახასიათებულია ეს გზე-
 ბი, ოღონდაც ერთი ეს ობიექტი სახელდებით მოხსენიებული არაა.
 ეს უნდა ჩვენ დავადგინოთ, რაც ყოვლად შესაძლებელია, და გავშა-
 ლოთ ის ცხოველი ისტორიული ეპოქა დასავლეთ საქართველოს
 ცხოვრებისა).

დღეს გურიაში გავიპარე. გული არ დამიდგა მენახა ჩემი სა-
შობლო კუთხე, ნაცნობი ადგილები, ტოლების ციხე, ნოღა და სა-
ჯავახო. როგორი პატარა და შეკრული ქვეყანაა. ალბათ შეგეც შეგეც
რი „ოჩე“ თუ იყო (ან ორკე?!). მალე „სუფსის ქვეყანაში“ გადავე-
დი. ეს უფრო მოზრდილი ქვეყანაა, სად იყო მისი „ცენტრი“ —
დასადგენია...

ვნახე ჩემი ჩოხატაური... არც ერთი ნაცნობი. სახლებიც კი
სულ ახალია. თითქო უცხო ქვეყანაში ვარ, ან უკეთ გარიყული
ვარ. ჩემი სკოლა ვნახე. გადარჩენილია, მაგრამ რაღაც სხვა დაწე-
სებულებაა შიგ... აქ ახალი ცხოვრებაა, უჩემო ცხოვრება... და
მეც სწრაფად უკან დავბრუნდი, ჩემი ეზოც, ჩემი სოფელიც კი არ
მინახავს. ან რა აზრი აქვს: იქაც ასე ყველაფერი ახალი იქნება, მე
კი უცხო...

მაგრამ უცხო და „გარიყული“ არა იდეური გაგებით, არამედ
ფიზიკური გაგებით: იდეურად, სიახლეში მე, რა თქმა უნდა, ახალ-
თან ვარ და შეიძლება უფრო „ახალიც“ ვიდრე ეს ჩემი სოფელი,
მაგრამ მე ამ სოფლის მხოლოდ ძველს შევეზარდე და მის განახლე-
ბაში მონაწილეობა არ მიმიღია... ეს ქმნის „კონფლიქტს“. ერთი
სიტყვით, მომაწვა მოგონებანი და უკაცოდ უტოლ-ნაცნობოდ ისი-
ნი კიდევ უფრო დამძიმდნენ... გართობა-ლხინის, თამაშის, თუ
შრომის, ან გლოვის ადგილები, ყველა ერთნაირის ნაღვლით მაგო-
ნებდნენ თავს და ეს იმიტომ, რომ აღარსად იყვნენ ჩემი ღზენისა
თუ გლოვის მონაწილენი. შალვას⁶ ძველია თითქო ყველას სიმბო-
ლო.

არავის დაემშვიდობებივარ (არავინ იყო) ისე გამოვბრუნდი
ჩემი ჩოხატაურიდან, სადაც მე ჩემი ყმაწვილობის საუკეთესო წლე-
ბი გავატარე...

ქუთაისში დავბრუნდი. პეტრე ქაბუჯიანი მოვიდა და მაცნობა,
რომ ისეთივე ნაბანაკევი, მე რომ აღმოვაჩინე (და მას ვუჩვენე),
ყოფილა თითქოს იანეთში, სადაც ყვაპის წყალი ერთვის რიონსო...
ამხელად მე მას ვერ ვნახავ... შემდგომი მოსვლისას ალბათ...

P. S.

მ მ თ ა ი ს ი

30. IX.

გელათში მუხეუმის მუშაეები და ინსტიტუტის მეგობრები შე-
ხვედრას გვიწყობენ, სიამოვნებით წავალ (თუმცა შეუძლოდ ვარ).

⁶ შალვა ძნელაძე. მხატვარი, ავტორის ბავშვობის მეგობარი.

აეაღ გელათში და ერთხელ კადევ ვნახავ გოლიათის სუფლავს
ქვას, გოლიათურად გამოლტილ დაეითს კარიბჭის გარდღეარდმო...
ვნახავ და კაცური კაცობის სიამაყეს ვიგრძნობ...
ერქენულნი
ხიზლიქითქა

[ზინიზინაზი ლაზიკის ისტორიული გომგრაფიის შესახებ]

1. გ ე ო რ გ ი კ ა II, პ რ ო ყ ო ბ ი, გვ. 72—82

ლაზებს მიაჩნიათ, რომ მათი სამეფო კოლხთა სამეფოს ვაგრ-
ძელებათ, რომ ლაზები პირდაპირი, ჩამომავლობითი და არამხოლოდ
პოლიტიკური მემკვიდრენი არიან კოლხეთის სამეფოსი და კოლხ-
თა, რომ, მამასადაამე, ძველი კოლხიდა მათ აქვე ეგულებათ, რომ
მათი „სამეფო უძველესია“; რომ ძველად (გულისხმობენ
კოლხთა სამეფოს დროს) ისინი სპარსთა მოკავშირენი
ყოფილან. რომ შემდეგ ხანებში ლაზთა წინაპრებს მოუხდათ
რომაელებთან კავშირის შეკვრა, ამის მიზეზი არ იციან. ჩანს
ძველად ყოფილა.

ლაზები ვაჭრობას კეთილშობილ საქმედ სთვლი-
ან, მათ ცხოველი ვაჭრობა ჰქონდათ პონტოს რომაელებთან...

ჯარის ჩაყენებამ და სავაჭრო მონოპოლიამ შეაწუხა და შეუ-
რაცხყო აქამდე თავისუფალი ლაზები...

მათ შესანიშნავად ესმით რომისა და სპარსეთის ქიშპი, ჩრდი-
ლოეთიდან მომდგარი მომთაბარენი და ლაზეთის, როგორც საფა-
რის მნიშვნელობა როგორც რომის, ისე სპარსეთისათვის...

სად, რომელი გადმოსავლები, იგულისხმება, უნდა დაეცვათ
ლაზებს? (აფხაზეთის მთებიდან გადმოსავლები
და ზღვის პირის გზა) ამ გზების დაცვა ევალებოდა, უნდა
ვიფიქროთ, აფხაზეთის კედელს, რომელიც ჩანს იმან გაავლო,
ვინც ამ ქვეყნების ბუფერული ქვეყნის — ლაზიკის — დაპყრობა
გადაწყვიტა და გადმოსავლების დაცვა თავის ხელში აიღო. ეს ე-
დელი ერთიანად კეტავდა სამივე გადმოსავალს: ზღვისას თუ მთე-
ბისას. რჩებოდა ერთი გზა „თაკვერის გზა“, რომელიც და-
უცველი იყო და სვანეთ-ლეჩხუმით შემოდიოდა მოხერისში. ამით
აიხსნება სპარსელების დიდი ინტერესი სვანეთისადმი (ზიზანტიონ-
ში მისასვლელი ასტრახან-დნეპრით თვით თურქთა ხელმწიფეებისა-
თვის ამ დროს კარგად იყო ცნობილი...).

და რაც განსაკუთრებით საყურადღებოა: ლაზები თავის
წინაპარ კოლხებს და კოლხეთს სხვაგან კი არა, ამა-
ვე ტერიტორიაზე გულისხმობენ (sic!).

გულისხმობს კავკასიონის დასავლეთს: „აქ ბევრი სტატიკური ცხოვრობს, მათ შორის ალანებიც და აბასგებიც, რომლებიც ქრისტიანები არიან და ძველთაგანვე რომაელთა მეგობრები. აგრეთვე ზიქნიც და მათ შემდეგ ჰუნნებიც, რომელთაც საბირები ეწოდებათ“.

ერთი სიტყვით, კავკასიონის დასავლეთ ნაწილში „კავკასიანი“ (ქართული წყაროებით) ცხოვრობენ, მასში შედიან ალანები, აბასგები, ზიქნი და ჰუნნები.

განსაკუთრებით ყურადღებას იმსახურებს, რომ პროკოპი აბასგებს ტომების ამ (კავკასიანთა) ჯგუფში იხსენიებს, და ივულისხმება, ლაზებისაგან ამყარად გამოყოფს. და ეს მიუხედავად იმისა, რომ აბასგები ლაზებივით ქრისტიანები არიან და ძველთაგანვე რომაელების მეგობრები.

შეიძლება ვიფიქროთ, რომ ამ ციტატის აზრი, ან უკეთ, ის გავება, რომელსაც ეს ციტატი ემყარება, იგივეა, რაც შემდეგ გამოთქმული აქვს ლეონტი მროველს, რომ მამასადამე, შეიძლება ვიფიქროთ, პროკოპი კესარიელის თუ მისი წყაროს წარმოდგენა კავკასიის მოსახლეობაზე ისეთივეა, როგორც ლეონტის (სომხები, იბერები, ლაზები... და კავკასიანები. საინტერესოა, რომ ამ ბევრ ტომს შორის პროკოპი არ უთითებს ადგილებს), რომ აბასგები კავკასიანთა (მთიელ) ტომთაგანია, სადაც მრავალი ასეთივე ტომი ცხოვრობს, რომელთაგან აბასგები ქრისტიანობით და რომაელთა მეგობრობით გამოირჩევიან (ციტატში ქრისტიანობა შეეხება მხოლოდ აბასგებს და არა ალანებს: ალანები IX—X საუკუნეში ქრისტიანდებიან).

3. გეორგიკა II, პროკოპი, გვ. 100—102

ასწერს ბოასს, რომელიც შემდეგ ფაზისად გადაიქცევა (ჩანს შტაბში წარმოდგენილ მოხსენებათა საფუძველზე ადგენს თავის მოთხრობას და ერთიმეორეში ურევს ცნობებს...) და განაგრძობს, რომ ფაზისი „განაგრძობს მდინარეობას, ნაოსნობისათვის გამოსადეგი ვიდრე ექსინად წოდებულ ზღვამდე, სადაც მისი შესართავია, და მის ორივე მხრით ლაზიკე არის. მაგრამ მარჯვნივ მთელი ის ქვეყანა დიდ მანძილზე ვიდრე იბერიის საზღვრამდე დასახლებულია ადგილობრივი მცხოვრებლებით. ლაზთა სოფლები ხომ აქ ყველა მდებარეობს მდინარის აქეთა ნა-



პირას და ქალაქებიც მათ ძველითგანვე აქ აუშენებიათ, მათ შორის არის არქეოპოლისი, ძალიან გამაგრებული, სევასტოპოლისისა და იქ და პიტოუნტის სიმაგრეც, ხოლო სკანდა და სარაპანდოპოლისი საზღვრებისავენ. ყველაზე შესანიშნავი ქალაქები კი მაინც არის აქ როდოპოლისი და მოზირისი. მდინარის მარცხენე, ისეთ მანძილზე, რომელსაც ერთ დღეში გაივლის მსუბუქად დატვირთული კაცი, ლაზიკის საზღვრებია, ხოლო ეს მხარე მოსახლეობას მოკლებული ჩანს. ამ მხარის მეზობლად რომაელები ცხოვრობენ, რომელთაც პონტოელები ეწოდებათ. ლაზიკის მიწა-წყალზე, იმ ადგილას, სადაც აღამიანებს არასოდეს არ უცხოვრიათ, იუსტინიანე მეფემ ჩემ დროს ქალაქი პეტრა გააშენა... ქალაქ პეტრადან პირდაპირ რომ მივდიხარ სამხრეთისაკენ, გვხვდება რომაელთა საზღვრები, აქ კი ადგილები მჭიდროდ არის დასახლებული: რიხედ წოდებული და ათინა და ზოგი სხვა ვიდრე ტრაპეზუნტამდე“.

როგორც დამახინჯებული არ უნდა იყოს ეს ადგილი, ის მაინც უდავოა რომ ლაზიკის სამხრეთი ნაწილი, ყვირილა-რიონის მარცხენა ნაწილი, პროკოპის სუსტად დასახლებულად ეჩვენება. და ეს მართლაც ჩანს. მაინცდამაინც ლაზიკის ეკონომიური, თუ პოლიტიკური დონე მართლაც ყვირილა-რიონის ჩრდილო (მარჯვენა) მხარესაა... პროკოპი შეუდომით ასახელებს ყვირილის მარჯვნივ როდოპოლისს (მოხერისის გვერდით მეორე შესანიშნავ ქალაქს), რომელიც სწორედ ამ მდინარის მარცხნივ იყო, ასევე არ ასახელებს ტელეფისის ციხეს, რომელიც როგორც ჩანს რიონის მარცხნივ იყო. არ ასახელებს ვაშნარს, რომელიც, როგორც არქეოლოგიური შესწავლა ამტკიცებს, სწორედ ამ დროს მნიშვნელოვანი პუნქტი უნდა ყოფილიყო... ჩანს, პროკოპიმ მიწოდებული ცნობები ვერ გამოიყენა სრულად და სისწორით, ან ცნობები ვერ მიაწოდეს სწორად...

ზოგადი მსჯელობა კი ფაზისის მარჯვენა და მარცხენას განსხვავებულობის შესახებ კატეგორიულია და საერთოდ დამაჯერებლად გამოიყურება. უცნაურია მხოლოდ და არც მიზეზია სადმე ნაჩვენები ასეთი გამსხვავებულობის. ჩვენ ვერ ვიფიქრებთ, რა თქმა უნდა, რომ ეს მოვლენა იმთავიდანვე ასევე იყო და რიონის სამხრეთი ლაზიკა იმთავითვე მოუშენებელი იყო. სამწუხაროდ ლაზიკის ეს მხარე არქეოლოგიურად მეტისმეტად სუსტად არის შესწავლილი, მაგრამ რაც დოკუმენტურად ვიცით, ისიც საკმაოა იმის უარსაყოფად, რომ ეს მხარე სრულიადაც ასე გაუღაბებური არ ყოფილა



იმთავითვე. რომ აქ გვიანი ბრინჯაოს (ხევი, გოგოლეისუბანი, ცეცხლაური, ვაკისჭვარი, ხუცუბანი და სხვ.), ელინისტური (სენტი მარტინი) და ანტიკური ხანის ძეგლები მნიშვნელოვანი პუნქტების ხით წარმოგვიდგება პეტრა, ფიკვენარი, დაბლაგომი, ვანი, ურეკი. ასევე ცხადად მოჩანს ვაშნარი, — ეს აღრუფეო-დალური ხანის მნიშვნელოვანი პუნქტი.

მაშასადამე პროკოპის მიერ აღნიშნული ვითარება ეს არის არა იმთავითვე მოცემული ფაქტი, არამედ რაღაც კონკრეტულ ისტორიულ მოვლენასთან დაკავშირებული ფაქტი. პროკოპი თითქოს გახაზავს, რომ ლაზებს რიონის მარჯვენა მხარისათვის მიუქცევიათ იმთავითვე განსაკუთრებული ყურადღება (101)... შეიძლება ვიფიქროთ, რომ ეს იყო შედეგი ლაზთა ტომის განსაკუთრებული დაწინაურებისა და ეს იმ დროს, როცა კოლხთა ჰეგემონობა შეარყია მითრიდატე-რომის ბატონობამ? ხომ არ მოიშალა კოლხიდა და რომმა ხომ არ წამოსწია კოლხეთის სხვადასხვა ტომები (divide...) — ლაზები, აფშილები, აბაზგები (არიანე...), (ეს, რა თქმა უნდა, ოდნავაც არ უპირისპირდება ფეოდალიზმის ჩასახვასთან სავარაუდოდ პროცესს...). ამ კონტექსტში ვაშნარის ვითარება დამაფიქრებელია... შეიძლება პროკოპის მიერ ამ პუნქტის მოუხსენებლობა მისთვის სათარაილო მომენტად გამოდგეს: რომ ამ დროს ეს პუნქტი ჯერ კიდევ რაიმე ღირსშესანიშნავს არაფერს წარმოადგენდა, რომ, მაშასადამე, ეს ქალაქი მისი ტაძრით VII—VIII საუკუნის ფაქტია, დამახასიათებელია, რომ „გურია“ არ იხსენიება პროკოპისთან ან აგათიასთან, მაშინ როცა მოქმედება სწორედ ამ ტერიტორიაზე მიმდინარეობს. „გურია“, საერთოდ რომ ვთქვათ, ისტორიულ-გეოგრაფიული თვალსაზრისით ეწოდება კინტრიშ-ნატანებ-სუფსის ბასეინებს. ამ ქვეყნის შუაგული, შეიძლება ვიფიქროთ, „გურიანი“ იყო. პეტრას დასავლეთით მცირე „ქვეყანა“ იყო ჰორობამდე; ის შეიძლება ცალკე (მონათესავე) ტომის საცხოვრისი ცოფილიყო. კინტრიშ-ნატანები კი ერთ ერთულს — „ქვეყანას“ წარმოადგენდა, რომლის მიმართ სუფსის შუა და ზემო წელი განაპირს წარმოადგენდა, შეიძლება ტომობრივადაც რამოდენადმე განსხვავებულს. სხვა „ქვეყნის“ ნაწილი (თუ სხვა „ქვეყანა“ არა) იყო საჯავახოს წყლის (ხევის წყლის) ბასეინი (თითქო ვახუშტიც ასე ფიქრობდა...).

ისე ჩანს, რომ „გვიანი“ (ფეოდალურად გაერთიანებული) გურიის „ცენტრი“ არ იყო პეტრა-ფიკვენარი: ეს პუნქტები ფეოდალურის წინა ხანისანი არიან...



ქვეყნის ფეოდალიზაციასთან ერთად, შესაძლებელია პეტრას ბიზანტიელთა სტრატეგიის რეზიდენციის — საწინააღმდეგარს ნანტიელთა დასუსტებასთან ერთად, წამოიწია გურიანთა (გურბარი), რომელმაც, შესაძლებელია, დასაბამი მისცა შემდგომში ფეოდალური გურიის გაერთიანებას. ამავე ხანებში შესაძლებელია შეიქმნა ხინოს საეპისკოპოსოც. სამი „ქვეყნის“ კარგი მაჩვენებელია, რომელთაგან გურია შედგა: ჯუმათის (სუფსის ქვეყანა) შემოქმედის (ნატანების ქვეყანა) და პატარა-ხინოს (ცენტრიშის ქვეყანა) საეპისკოპოსოები...

4. გეორგიკა II, პროკოპი, გვ. 112

მერმეროემ სამი ათასი მებრძოლი პეტრას დატოვა, „თვითონ კი მთელი დანარჩენი ჯარით უკან გაბრუნდა. რადგანაც მას, იმავე ვზით იქითყენ მიმავალს, არაფერი საჭირო სახსარი აღარ ხედებოდა, ყველაფერი კი, რაც ჯარმა იბერიიდან მოიტანა, პეტრაში დასტოვა, გადასწყვიტა წასულიყო სხვა გზით, იქაურ მთებზე, სადაც გაიგო მან, რომ მცხოვრებლები იყვნენ. რათა ჯარისკაცებს შეძლებოდათ რბევით ერჩინათ თავი“.

ცხადია, მერმეროე პეტრაში მისულა რიონის მარცხენა სანაპიროთი, მაგრამ არა მთების გზით, არამედ დაბლობით (ამ დაბლობშიაც, როგორც ჩანს, ვიწროები არ აკლდა...), სადაც მოსახლეობა არ იყო, ან მეტად თხლად იყო. ახლა უკან ბრუნდება, ცხადია, ისევ რიონის სამხრეთი ქვეყნით, მაგრამ მთებით, სადაც მოსახლეობა შერჩენილიყო. გამოდის, რომ რიონის მარცხნით უმთავრესად ბარის მოსახლეობა იყო აყრილი. და ამასში გამოიხატებოდა სწორედ კულტურული ქვეყნის დაცემა-გაუფასურება. ლაზიკაში რომ ახლა პატრეს არ სდებდნენ რიონის მარცხენა სანაპიროს (კოხლეთის სამხრეთს), ეს იმიტომ, რომ განვითარებულ ლაზიკის საზოგადოებას გვერანებულად ეჩვენებოდა (და ასეც იყო) უქალაქო, ბარ-ზეგნების უმოსახლო ქვეყანა, გაუდაბურებულ გზებით (ხოსროს და მერმეროეს გზა იბერიიდან პეტრამდე). სხვაგვარად რომ ითქვას: მთების ღრმა ხეობებში მოსახლეობა კი არ განსახლდვარავს ამ დროს ქვეყნის დაწინაურებულობას, ეს კი არაა წამყვანი და აქ კი არაა ქვეყნის ეკონომიური და პოლიტიკური ცენტრი, არამედ განვითარებულ გზებზე მდებარე სოფლებსა და ქალაქებში, ბარის მე-

ურნეობაში. აღებშიცე მობაში... ეს აღარაა სამხრეთ/კოლხეთში და ეს არის ჩრდილო კოლხეთში (მუხერის-საქრქველში) ში, ჭყონდიდში, ფაზის-სევასტოპოლის ზღვისპირეთში... ვის ქვეყანაში)...

5. გეორგიკა II, პროკოპი, გვ. 113

გუბაში ფიქრობდაო „თუ სპარსელები დაძლევედნენ რომაელებს მდინარე ფაზისის იქით და ვიწრობის გადასვლას და პეტრიაში მიხვლას შეძლებდნენ, ვერავითარ ზიანს ლაზთა მიწა-წყალს ამით ვერ მიუყენებდნენ, რადგან ისინი ვერასგზით ვერ გადალახავდნენ ფაზისს, განსაკუთრებით იმიტომ, რომ მათ ნავეები არ ჰქონდათ... და მდინარის აქეთ (ე. ი. მარჯვენა სანაპიროზე) ყველაგან სიმაგრეებიც გაუკეთებიათ ლაზებს. რათა ნავეებით მომავალი მტრისათვის ხმელეთზე გადმოსვლა არ ყოფილიყო შესაძლებელი“. უნდა მოიძებნოს ეს სიმაგრეები...

გმჩნევა, რომ ლაზები უმთავრეს ყურადღებას რიონის მარჯვენა ლაზიკას აქცევენ. ეს მხარე უფრო მოშენებულაა. ყველაზე უფრო სავარაუდებელი ამის მიზეზი ის შეიძლება იყოს, რომ კარგა ხანია კოლხეთში პოლიტიკური ჰეგემონობა ერთი კოლხური ტომის ხელთაა, იმათ ხელთ, რომელნიც რიონის მარჯვნივ ცხოვრობენ... აქვე შესაძლებელი ხდება იმის ვარაუდიც, რომ ელინისტური და მის უადრეს ხანის კოლხეთთან ამ გვიან კოლხეთს კავშირი (ისტორიული) გაწყვეტილი არ აქვს, მაგრამ ამ ორ ეპოქას შორის რაღაც დიდი ტეზილია: რიონის სამხრეთი ქვეყანა, რომელიც, როგორც ჩანს, წინ უსწრებდა ჩრდილოეთის მხარეს (ფიჭვნარი, დაბლაგომი, ვანი) ჩამორჩენილა, გაუღაბურებულა, მთავარი გზის მოსახლეობა აღგვილა და მთებშილა შემორჩენილა. დამახასიათებელია: ქვეყნის წარმატებულობად ითვლება არა მთელი მოსახლეობა, არამედ ბარის მოსახლეობა, — ციხე-ქალაქები, გზისპირა სოფლები, ბარულ-ზეგნური მეურნეობა, სიმდიდრე-დოვლათიანობა აქ არის და არა მთაში. სამხრეთ-კოლხეთის დაზიანება სწორედ ამაში გამოიხატა ქალაქები და ბარის სოფლები გაქრა... როდის მოხდა ეს? რომაელების მიერ კოლხიდის დაპყრობის ხანაში? კოლხეთი დაანაწილეს მისი წინწამოწეული ნაწილი მძიმედ დაარბიეს, ხელმწიფობა მოშალეს საბოლოოდ, ჰეგემონი ტომის სიმტკიცე გატეხეს და სხვა კოლხური ტომი წინ წამოსწიეს (ლაზები), ქვეყანა დაანაწილეს...

საეკლესიო მწიგნობარმა რომ ხუთი ათასი კაცი კოლხეთში დატოვა საც ეს ხუთი ათასი ლაზიკის საზღვრების მახლობლად მივიდა (*ἐπὶ ἐγγυστερῶ τῶν Λαζικῶν ἐσχατῶν ἡλίθιον*), ყველანი დაბანაკდნენ მდინარე ფასის გასწვრივ და იქიდან ჯგუფ-ჯგუფად უვლიდნენ იქაურ სოფლებს და არბევდნენ“. უნდა გავიგოთ მხოლოდ ასე: მერმეროემ მთელი თავისი ლაშქრით რიონის სამხრეთით „სხვა გზით“ „მთიან სოფლების“ რბევით (შიდა გურიის გზით) აიარა. ლაზიკა-იბერიის საზღვარზე მისვლისას, ეს იყო უკვე ფაზისის (ე. ი. ყვირილის) სამხრეთი სანაპირო, ე. ი. აწინდელი ვანის ქვეყანა, ან ბალდათის მხარე (იქნებ „აჭამეთში“-?), მან ხუთი ათასი კაცი დატოვა და ეს ჯარი იბერიის საზღვართან ახლოს ფაზისის გასწვრივ, მის მარცხენა მხარეს სარბევად მოედო. ასე რომ ეს უცნაური „ლაზიკის საზღვრების მახლობლად მივიდა“ უპირისპირდება ნაგულისხმევ იბერიის საზღვრებს და არა ისე, რომ სპარსელთა ჯარი აქამდე ლაზიკაში არ ყოფილა...

ასე რომ ეს ეპიზოდი ხდება იბერია-ლაზიკის საზღვრის ახლოს, რიონ-ყვირილის მარცხენა სანაპიროზე. აქ, ჩანს, მოსახლეობა არც ისე თხლადია. აქ სპარსელებმა ბანაკი დასცეს, ხოლო ათასი კაცი მზევრავ-გუშაგებად გაგზავნეს დასავლეთისაკენ. გუბაშმა, რომელიც, ჩანს, შორაპან-სკანდეს მიმართულებით ვიწროებს იცავდა, დაგისტე იხმო, რომელიც, უნდა ვიფიქროთ ფოთში იმყოფებოდა რომაელთა ჯარით, დაგისტე თავისი ჯარით რიონის სამხრეთი სანაპიროთი მოვიდა სადღაც ერთი დღის სავალზე სპარსელთა ბანაკიდან. ლაზები კი, რიონის ჩრდილო სანაპიროთი („საკუთრივ ლაზიკა“) მოეშურებოდნენ მტერთან შესახვედრად. სადღაც ამავე ერთი დღის სავალზე სპარსელთა ბანაკიდან, ლაზებმა მდინარე გადმოლახეს ფონით (სად? აბაშის მიდამოში ალბათ, მიქლოფონი) და რომაელებს შეუერთდნენ — შეერთებული ჯარი თოთხმეტი ათასამდე იყო. რომაელ-ლაზებმა მტერი დაამარცხეს, „დიდ მანძილზე დაედევნენ მტერს და მიიღწიეს იბერიის სიღრმეში“. აქ ისინი სპარსელთა სხვა ნაწილებს შეეჩხენენ, დაამარცხეს და ხელთ იგდეს დიდი რაოდენობის სურსათი „რაც კი ბარბაროსებს იბერიიდან წამოედოთ, რათა პეტრაში შემოეტანათ“ (117). ეს ამბავი ხომ „იბერიის სიღრმეში“ ხდება. აქ შეხვდნენ რომაელ-ლაზები „სხვა სპარსელებს“. აქედან ცხადია არგვეთი იბერია არის (ეს ხომ ისეც ცხადი იყო სკანდა-შორა-



პანის ლოკალიზაციისას), მაგრამ ეს ის იბერიკი არაა, საიდანაც სურსათი მოაქვთ... (ეს იყო 550 წელს) (წიგნი 31, ფურცლები 40, 42—44).

7. გეორგიკა II, გვ. 119

პროკოპი კესარიელი საჭიროდ სცნობს წინ წაუძღვაროს თავის ისტორიას, ლაზიკაში 550 წლის შემდგომ ამბებისას, სპეციალური აღწერა იმისა, „თუ როგორ არიან ხალხები დასახლებული ეგრეთ წოდებულ ექსინის პონტოზე“... რომ წამკითხველისათვის ნათლად წარმოსადგენი იყოს ლაზიკის ქვეყნები და ისიც, თუ რატომები მკვიდრობენ მის გარშემო (119).

პროკოპი ეკამათება ძველ მწერლებს, ამხელს მათი ცნობების მიუღებლობას, შეცდომებს, მითითობას, ითვალისწინებს იმასაც, რომ „ამ ამბების დამწერთა შემდეგ მრავალი საუკუნე გავიდა, რომელმაც ბევრი ცვლილება შეიტანა არსებულ მდგომარეობაში, მომხდარ ამბებთან დაკავშირებით, როგორც მაგალითად; ხალხთა გადასახლებასთან და მმართველთა და სახელწოდებათა შეცვლასთან დაკავშირებით“ (190)... „მე არ ექვეყნებ მითითებს, ან უაღრესად ძველ ცნობებს... არამედ ზედმიწევნით მოვიყვან იმ სახელებს და მოვლენებს, რომლებიც ამჟამად თითოეულ ამ ადგილს შეეფერება“ (121).

როგორც ვხედავთ, პროკოპი საგანგებო ამოცანად ისახავს რეალური (არაწიგნური) ისტორიულ-გეოგრაფიული ცნობები მოგვაწოდოს VI საუკუნის პონტოს, კერძოდ, ლაზიკისა. იწყებს პონტოდან: „პონტოში რომ შედიხარ, მარჯვნივ ცხოვრობენ ბითონიელები და მათი მუზობლები, ონორიატები და პაფლაგონელები, რომელთაც უჭირავთ ზღვისპირა ქალაქები ჰერაკლია და ამისტრიისი და სხვა ადგილებიც; ამას შემდეგ ცხოვრობენ ეგრეთ წოდებული პონტოელები ვიდრე ტრაპეზუნტის ქალაქამდე და მის საზღვრებამდე... ტრაპეზუნტელთა საზღვრები ვრცელდება დაბა სუსურმენემდე და ეგრეთ წოდებული რიზემდე, რომელიც ლაზიკაში ზღვით მიმავლისათვის ორი დღის სავალი გზით არის დაშორებული ტრაპეზუნტს... ამ ადგილების მარჯვნივ აღმართულია ქანეთის მთები. რომელთა გადაღმა რომელთა ქვეშევრდომი არმენიელები ცხოვრობენ (92—93). ამ ქანეთის მთებიდან ჩამოდის მდინარე, სახელად ბოასი, რომელიც მის შემდეგ რაც გამოივლის მრავალ ქალას და



შემოუვლის მთავორიან ადგილებს, ლაზიკის სოფლების მახლობლად გასწევს და ერთვის ეგრეთ წოდებულ ექსინის პონტოს, მაგრამ უკვე აღარ ეწოდება ასი, ვინაიდან, როდესაც ის ზღვის მახლობლად მიდის; იცვლის ამ სახელს და იქიდან სხვა სახელწოდებას მიიჩქმევს: სახელს ის თავის მიმდევართაგან იძენს. მას სხვათა შორის ადგილობრივი მცხოვრებლები აკამფსის ეწოდებენ იმის გამო რომ მისი დამორჩილება, ზღვასთან შეერთების ადგილას, შეუძლებლი ზდება (121—122)... ასე რომ პონტოს ამ ადგილას მცურაენი ვერც შიგ ლაზიკეში ახერხებენ შენაებას, ვერც იქიდან გამოსვლას და ვერც ახლოს გაცურვას, ვინაიდან არსად არ შეუძლიათ და იმორჩილონ წყლის მდინარება, არამედ შორს უნდა ავიდნენ ზღვაში, სადმე შუა პონტოში მივიდნენ და ისე აიცილინონ მდინარის შესართავი“... (123).

„რიზეს მოსდევს მიწა-წყალი ერთი ხალხისა, რომელიც რომაელებსა და ლაზებს შორის მოსახლეობს. იქ მდებარეობს ერთი სოფელი, სახელად ათინა... ათინის შემდეგ მდებარეობს არქაბე და აფსარუც რომელიც კაი სამი დღის საეალი გზით არის რიზეს მოშორებული. ის ძველად აფსურტად იწოდებოდა... (და მოგვიტხრობს მედეა — აფსირტეს მითს...) ამ აფსირტეს საფლავი ქალაქის აღმოსავლეთით არის, ეს ქალაქი ძველად მრავალმცხოვრებიანი ყოფილა. მას გარშემო უვლიდა მრავალი კედელი და შემკული იყო თეატრითა და იპოდრომით და მას მრავალი სხვა რამეც ჰქონდა, რაც ჩვეულებრივ ქალაქის სიდიდის მომასწავებელია. ამჟამად აქიდან სხვა არაფერია დარჩენილი, გარდა ნაშენობათა საძირკვლებისა.

ასე რომ გაკვირვების ღირსია ის, ვინც ამბობს, რომ კოლხები ტრაპეზუნტელების მოსაზღვრე არიანო“ (123—124).

„ამბობენ აგრეთვე, რომ რომაელთა თვითმპყრობელ ტრაიანეს დროს, იქ (რიზე-ე-ონიას ქვეყანა — ნ. ბ.) ვიდრე ლაზებისა და სანიგების ქვეყანამდე დაფუძნებულ იქნა რომაელ ჯარისკაცთა რაზმები. ამჟამად კი იქაური მცხოვრებლები არც რომაელთა და არც ლაზთა ქვეშევრდომები არ არიან გარდა იმისა, რომ რადგან ისინი ქრისტიანები არიან, ლაზთა ეპისკოპოსები უწევსებენ მათ მღვდელთმსახურებს“ (125).

...„დღემდე ისინი არავითარ გადასახადს არ იხდიან“ (125).
პროკოპი ცხად ცნობებს გვაწვდის, ამრიგად პონტოელებ-

ზე („ტრაპეზუნტის ქალაქამდე და მის საზღვრებამდე“), ტრაპეზუნტელთა საზღვრებზე (სუსურმენემდე და რიზემდე): რიზე-აფსარუნტს შორის (ან, შეიძლება, პეტრას მისაღებამდე); პროკოპი საგანგებოდ აღნიშნავს „ერთ ხალხს“, რომელიც რომაელებსა და ლაზებს შორის მოსახლეობს“ (123). აღნიშნავს მათ დამოუკიდებლობას, ლაზებსა და რომაელებს შორის მოსახლეობას, მაგრამ, პოლიტიკური დამოუკიდებლობის მიუხედავად ისინი ლაზებთან უფრო ახლოს დგანან, ვიდრე რომაელებთან (ტრაპეზუნტელებთან): მღვდელელთმსახურებს მათ უნიშნავენ ლაზთა ეპისკოპოსებს. ვინ არის ეს ხალხი? პროკოპი მათ სახელს არ გვაძლავს. არიანეს დროს აქ თითქოს იგულისხმებიან სანებრი, მაკრონები, ენიოხები... სადღაც აქვე იგულისხმებიან ღვრიტებიც...

პროკოპი კატეგორიულად უარყოფს, თითქოს ეს ხალხი (რიზე-ათინა-გონიას შორის) კოლხები ყოფილიყვნენ (ჩანს, ქსნოფონტეს ცნობას ეკამათება, არიანეს რომ აქვს დამოწმებული ტრაპეზუნტელები კოლხებს ესაზღვრებიან).

ჩვენი დღეის მიზნებისათვის საინტერესო ისაა, რომ ლაზიკის პოლიტიკური საზღვრები ქოროხამდე თუ მიდიოდა, ამ მიდინარეს მაინც არ გადასცდებოდა. მაგრამ უფრო საფიქრებელია, რომ პროკოპი ლაზთა საზღვრებს პეტრაზე გულისხმობს: „ქალაქ აფსარუნტიდან ქალაქ პეტრამდე და ლაზთა საზღვრებამდე, სადაც ევქსინის პონტო თავდება, ერთი დღის სავალი გზა არის...“ (126). მაინცდამაინც ეს ტერიტორია აფსარუნტიდან პეტრამდე პროკოპის ეთნიკურ ლაზიკად არ წარმოუდგენია (თითქო ბათომის ქვეყანაა... „თამარას“ შესწავლა უნდა... აფსარუნტის, ბათომის, პეტრას ქვეყნები. უკანასკნელი ლაზიკაში იგულისხმება...).

ნიშანდობლივია, პროკოპის ქოროხი: ბოასი, რომელიც ჰანეთის მთებიდან ჩამოდის... — „შემოუვლის მთაგორიან ადგილებს, ლაზიკის სოფლების მახლობლად გასწევს და ერთვის ეგრეთ წოდებულ ევქსინის პონტოს“. მაშასადამე ქოროხის ქვემო წელი „ლაზიკის სოფლების მახლობლად“ იგულისხმება... (ესეც ბუნდოვანია...). აქ ქვემო წელში ქოროხს ბოასის ნაცვლად „აკამფსისს უწოდებენ იმის გამო, რომ მისი დამორჩილება, ზღვასთან შეერთების ადგილას შეუძლებელი ხდება (122)“. პროკოპი ისე ჩანს, ბერძნულის საშუალებით ამ უცნაური სახელის ეტი-

მოლოგიას იძლევა. „ადგილობრივი მცხოვრებლები“, რომლებიც ამ მდინარეს აკამფსისს უწოდებენ, ბერძნები არ არიან. ეს იმავდროულად იმავე ძირისა ჩანს, რაც აფსარ ნაფსეის ნავსადგური, სუფსა, ნაფსიორი (?)...

ამის შემდეგ პროკოპი ლაზთა ქვეყანას გულისხმობს და ასახელებს კიდევაც (126).

პროკოპით პონტო თავდება პეტრასთან (126).

ნახევარმთვარე სანაპიროს გადასავალი უდრის ხუთასორმოცდაათ სტადიონს (126) ($550 \times 180 = 990000$).

„მას უკან (ე. ი. ნახევარმთვარის უკან, ანუ მის აღმოსავლეთით) მდებარე მთელი ქვეყანა არის ლაზური და ასეც იწოდება“ (126). გამოდის, რომ პეტრამდე ქვეყანა არ არის ლაზური.

„ამათ (ე. ი. ლაზებს) შემდეგ შიდა ხმელეთში მოდის სკვიზიოდასვანია, ეს ტომები ლაზთა ქვეშევრდომები არიან. იქაურ მცხოვრებლებს მთავრებად ჰყავთ თვისტომთავანნი, ხოლო როდესაც მთავარს აღსასრულის დღე მოადგება, მათ ჩვეულებრივ მეორე მთავარი ენიშნება ლაზთა მეფის მიერ. ამ ქვეყნის გვერდით, სახელდობრ იბერიის გასწვრივ, ცხოვრობენ ძველითგანვე იბერთა ქვეშევრდომი მესხები, რომელთაც მთებში აქვთ საბინადრო ადგილები“... (127).

„ამათ უკან აღმოსავლეთით არის იბერია, რომელიც პერსარმენიელებამდე აღწევს“ (127).

ყურადღებას იქცევს, რომ პროკოპი ამ სპეციალურ მიმოხილვისას ლაზთა უშუალო მეზობლებად იბერიელებს არ ასახელებს... მეორე მხრით იგი ამ ომების მსვლელობის მოთხრობისას არაერთხელ გულისხმობს, რომ ლაზიკის აღმოსავლეთით უშუალოდ იბერია მდებარეობს, (რომ სკანდუ და შორაპანი ლაზთა სასაზღვრო ციხეებია ლაზიკასა და იბერიას შორის, რომ სპარსელთა ჯარი აღმოსავლეთიდან იბერიაზე გამოვლით შემოდის ლაზიკაში და სხვ.). უნდა ვიფიქროთ, რომ პროკოპიმ საჭიროდ არ დაინახა იბერიის მოხსენიება ლაზიკის საზღვრებთან კავშირში, რადგან იბერიელთა მოხსენიება მას მოუხდა აქვე მესხეთის ტერიტორიის გარკვევისთან დაკავშირებით. მოსალოდნელი კი იყო... ტექსტს ზომ არ აკლია?

მეორე მხრით, არც მესხების საბინადროა მთლად ნათლად მოხაზული „ამ ქვეყნის (ე. ი. ლაზიკის — ნ. ბ.) გვერდით, სახელდობრ



იბერიის გასწვრივ ცხოვრობენ ძველითგანვე იბერთა ქვეშევრდები მესხები, რომელთაც მთებში აქეთ საბინადრო ადგილებს უწოდებენ (ე. ი. მესხებს უკან? — ნ. ბ., უფრო სწორი და მიმზიდველი მეჩვენება „ამათ“-ში ვიგულისხმობთ ლაზებს. — ნ. ბ.) უკან, აღმოსავლეთით არის იბერია რომელიც პერსარმენიელებამდე აღწევს“. ასეთი (ჩემი კონიექტურა) წაკითხვისას ლაზთა ქვეყნის მოსაზღვრე ტომები და ხალხები სამხრეთით თუ აღმოსავლეთით ნაჩვენები აღმოჩნდებოდა (თუმცა ბუნდოვანობა მაინც რჩება: „იბერიის გასწვრივ“).

მაინცდამაინც ის ნათელია, რომ პროკოპი ლაზიაში იბერიელებს არ ხედავს და არც ლაზებს იბერიაში. გამოდის, რომ არგვეთი მას საკუთრივ იბერიის ნაწილად ეგულება და არა ქვეშევრდომ (არაიბერიულ) ტომად, როგორც, მაგალითად, მესხები.

თითქო ისე ჩანს, რომ პროკოპი ამ სპეციალური ექსკურსის წერისას ხელმძღვანელობს არა მარტო პოლიტიკური მომენტით (ტომების ასეთი თუ ისეთი პოლიტიკური თავისთავადობა, ან დამოკიდებულება), არამედ ეთნიკური მომენტითაც. პირველის მაგალითებია სკვიზია, სვანია, აბშილია, აბასგია, მეორესი — მესხები. ასე რომ მოსალოდნელი იყო, რომ პროკოპი დაასახელებდა კიდევაც ეთნიკურად განსხვავებულ ტომს ლაზიაში, თუკი ასეთი რაიმე მას თუ მის ინფორმატორს, იქ შეემჩნია. და თუ ასეთ რასმე ვერ ვხედავთ კესარიელის ექსკურსში, ეს იმის მოწმობაა, რომ VI საუკუნის ლაზიაში აღარ ჰქონდა აგრე რიგად ტომობრივი გამოკვეთილობა (არც პოლიტიკური და არც ეთნიკური) რომ ლაზია ერთი მთლიანი ხალხი იყო და ძველი ტომობრივობის კვალი გაქრობის გზაზე დიდგა. თორემ ძველად რომ ეს ტომობრივობა აშკარად ჩანდა, ამას ხომ ძველი ბერძნული წყაროები მოწმობენ (ეყრიკტიკე, მონრალი) ჩანს, ამ ხნის განმავლობაში ეს უახლოესი მონათესავე ტომები (ლაზები, ეგრები და სხვ.) ერთიმეორეს ისე დაახლოვებინან, ერთიმეორეს ისე შერწყმინან, რომ მათი სხვადასხვაობა ჩვეულებრივი მიმომხილველისათვის შეუმჩნეველია. ამასვე მოწმობს ის გარემოება, რომ პროკოპი მათ ყველას ერთი სახელით იცნობს — ლაზი — და ისიც, რომ ეს „ლაზები“, თავისი ძველი ტომობრივი წარმომავლობის მიუხედავად, ყველანი თავიანთ თავს კოლხთა ჩამომავლად სთვლიან (კოლხთა პეგემონობა ხომ უეჭველია, ხომ დადასტურებულია, რომ „კოლხური“ — მეგრულ-ზანური ტომები ეთნიკურად ცალცალკე არსებობდნენ...).

მეორე მხრით ეს გარემოება (პროკოპის ექსკურსის შედეგები) იმასაც მოწმობს, რომ აფშილია, სკვიმია და სვანია საკმაოდ შორს იდგნენ ლაზებისაგან, ასევე შორს იდგნენ, საფიქრებელია კლდეების მესხები იბერიელებისაგან (ეთნიკურად). ასეთ კონტექსტში მხოლოდ ამის ცალკე მოუხსენებლობა მხოლოდ იმის მოწმობა შეიძლება იყოს, რომ იბერიის ეს ნაწილი ლაზთა ეთნიკურ მონათესავედ არ ეჩვენებათ...

ეს გარემოება, ე. ი. ლაზიკის ერთიან ხალხად წარმოდგენა იმის მოწმობაც უნდა იყოს თითქო, თუ როგორ ბუნებრივად, თანდათანობით, შეუშინებლად ხდებოდა იბერთა შემოთესლება ლაზიკაში, თუ ჩვენ ვგულისხმობთ, რომ იბერიელები აქარა (ქვემო)-გურია-საჭავჭავო-ვან-ფერსათში აღრიდანვე შემოდინდნ და არა მხოლოდ VIII—IX საუკუნეებში, როგორც ამას მარი და ივანე ჭავჭავიშვილი ვარაუდობენ. ძნელად ასახსნელი იქნებოდა ამ მეცნიერთა ნაგულისხმევი: როგორ მოხდა, რომ არაბთაგან შევიწროებულმა ლტოლვილებმა ეს ამოდენა ქვეყნები ხელთ იგდეს ლაზიკის („აფხაზეთის“—) აგრე დაწინაურებულმა-მორკმულობისას (იოანე საბანისძის მოწმობა)?

პროცესი, ბუნებრივია, ასე წარმოვიდგინოთ: რალაც დროს, ვიდრე ლაზთა სამეფო წარმოიშვებოდა (თუ ეგერთა ტომის ჰეგემონობა შეიქმნებოდა) კოლხთა ტომის ჰეგემონობა დაეცა, კოლხთა სამეფო მოიშალა და, როგორც ჩანს ეს მოშლა დიდ რალაც მოვლენებთან იყო დაკავშირებული... გაქრა ძველი ქალაქები, მოიშალა სამეფო ხელისუფლება, შეწყდა კოლხური თეთრის მოქრა, აწყდა ქვეყნის უფრო დაწინაურებული მხარე და სწრაფად აღდგომის წყაროები დაუშრტა (დასავლეთთან ურთიერთობა?...). ამავე ხანებში თანდათან წინ წამოიწია სხვა კუთხე (ნაკლებად დაზიანებული) და პოლიტიკური ჰეგემონობა დაიჩემა, რასაც უეჭველია საფუძვლად ედო სამეურნეო-ეკონომიური დაწინაურებაც (ახალი ქალაქები, ციხეები...). პროკოპის დროს ეს დიდი ამბები აღარ ახსოვთ (შეიძლება დასამახსოვრებელი კატასტროფის სახით არ მომხდარა ის ძველი ამბები), და მხოლოდ ფაქტს აღნიშნავენ, რომელიც მძიმე მემკვიდრეობის სახით აგრე შესამჩნევი ყოფილა იმ დროის ლაზიკაში: რომ ფაზისის სამხრეთით არც ქალაქები უშენებიათ ლაზებს (ეს მართალი ჩანს), არც ლირსმოსახსენებელი დაბა-სოფლებია იქ, ზოგან კი მოსახლეობა დიდ ნაწილში აწყვეტილია (ქვემო გურია, კახაბერი) და ეს იმ დროს, როცა ლაზიკის ჩრდილო მხარე მორკმული ქვეყანაა (ავათია). აი ამ მივარდ-

ნილ კუთხეში (ფაზისის სამხრეთით), ბუნებრივია, ადვილად იკვლევს გზას იბერთა მოახალშენეობა აქარიდან, სამცხიდან, ალგუეთიდან... VI საუკუნეში ეს პროცესი დამთავრებული არცაა (მთხრობა ლეობა ჭერ ისევ თხლადაა...) და არც, როგორც ჩანს, ბქმლმქმქმქმქმქსული, რომ ეთნიკურად შესამჩნევი გამხდარიყო: ლაზთა აქაც ლაზთადვე რჩება. (მაინცდამაინც ტომონიმიკურ ფაქტებზე დაკვირვება ამის ვარაუდის საბუთს იძლევა, რომ ამ დროს და უფრო გვიანაც ამ მხარეში ზანურ-იბერული მოსახლეობის სიმბიოზია...).

სავარაუდებელია, რომ იბერიელთა შემოსახლების პროცესი ამის შემდეგაც გრძელდებოდა, შეიძლება არაბობასაც (ამ პირობებში) გარკვეული მნიშვნელობა ჰქონოდა, ამ პროცესში (აი ისევე, როგორც, საფიქრებელია, ხდებოდა შავშეთ-კლარჯეთ-ტაოში) და ფაქტი კი ის აღმოჩნდა, რომ IX—X საუკუნეებში ეს მხარე (და კიდევ უფრო მეტიც: რაჭა-ლეჩხუმი და მოხერისის ერთი ნაწილი...) უკვე ეთნიკურად იბერიული ხდება...

პროცესი არც ამაზე დამთავრებულა და მოხერისის იბერიზაცია (ეთნიკური) ამის შემდეგ უნდა წასულიყო სწრაფად... ჩვენ არ უნდა წარმოვიდგინოთ, რომ ეს (იბერიზაცია) იყო ვისიმე განზრახული პოლიტიკის ნაყოფი. იქ სადაც მოსახლეობა თხელი იყო და გარედან მოსული ესახლებოდა იქმნებოდა სიმბიოზი, რომელიც იმ ელემენტის გამარჯვებით სრულდებოდა, ვისაც მეტი ძალა აღმოაჩნდებოდა (რელიგიის ენა, სახელმწიფო ენა, კულტურა...) თუ ეს არა, სრულიად არაა სავარაუდებელი, რომ კოლხეთში ჩასახლებული იბერიელები იბერიელებადვე დარჩებოდნენ... მაშასადამე, იბერიელთა შემოსახლებით ლაზთა იბერიზაცია ქართულ ქრისტიანობას ქართული დამწერლობით და ქართულ („აფხაზურ“) სახელმწიფოებრიობას მკიდროდ უკავშირდებოდა და მაშასადამე ქრონოლოგიურადაც უპირატესად V—X საუკუნეებზე მოდის... ეს არ უარყოფს სიმბიოზის სიძველეს, მაგრამ გვიხსნის იბერთა გამარჯვების საფუძვლებს. თუმცა პოლიტიკურ-კულტურული უპირატესობა რომ საკმაო არ იყო იბერიზაციის გამარჯვებისათვის, ჩანს იქიდან, რომ ის კუთხე, სადაც სიმბიოზი არ ყოფილა და ძველი ლაზური მოსახლეობა შერჩა; აქ არც იბერიზაცია მომხდარა (გარდა მდლი დეოდალური წრეებისა); ასე რომ იბერიზაციისათვის საკმაო არ იყო რელიგიურ-კულტურული უპირატესობანი, ან პოლიტიკური ჰეგემონობა, ამისათვის საჭირო იყო აგრეთვე ჩამოსახლება (ჩვენს ამ დასკვნას რამოდენადმე აფერხებს რაჭა-ლეჩხუმის, უკეთ სემიოსვანის იბერიზაცია. შესწავლა უნდა რაჭის და ლეჩხუმის კილო-



ებს, რაჭის და ლეჩხუმის ტოპონიმებს. სვანია რომ ლაზური არ იყო, ეს სადავო არაა; მაგრამ ვინ იყვნენ ეთნიკურად სკვინტალები? ვისთან უფრო ახლოს იდგნენ ლაზებთან, თუ იბერიელებთან? როცა ლაზიკის ომი დამთავრდა, რატომ სვანეთით სკვიშია არ დარჩა სადავო? გამოდის თაკვერის გზა არ აინტერესებდათ ირანელებს?... ისე ხომ არ მოხდა, რომ ირანმა სკვიშია, ლაზიკისად იცნო მისი ლაზიკისთან მეტი სიახლოვის გამო?... რა საფუძველზე მოხდა მათი იბერიზაცია? აქაც შესახლება იგულისხმება?..).

პროკოპი განაგრძობს: ფაზისიო ერთვის პონტოს „ნახევარ-მთავრა ნაპირის შუაში. ზოგიერთები ამბობენ, რომ აქ ფაზისი ორად ჰყოფს ზემელეთს. ჩამომდინარე წყლის მარცხნივ არის აზია, ხოლო მარჯვნივ ევროპად იწოდება. ევროპის ნაწილშია ლაზთა ყველა საბინადრო ადგილი, ხოლო მეორე ნაწილში არც რაიმე ქალაქი აქვთ ლაზებს, არც სიმამრე და არც დაბა მოხსენების ღირსი, გარდა იმისა, რომ რომაელებმა იქ პეტრა ააშენეს წინათ“ (127). პროკოპის ეს ცნობა შეიძლება ვაშნარ-სპონიეთის დამთარი-ლებელ მომენტად გამოვეყენებინა, ე. ი. რომ ამ დროს ვაშნარ-სპონიეთი (გურიათა ციხე) ან სულ არ არსებობდა (გასინჯვა უნდა), ან ის ჯერ კიდევ მოხსენების ღირსი არ იყო. რა თქმა უნდა, ამ დროს რომ სპონიეთის ის ტაძარი ყოფილიყო, რომლის ნანგრევებმა ჩვენ დრომდე მოაღწია, პროკოპი მას აღუნიშვნელად ვერ დატოვებდა.

მეორე მხრით იმ დასკვნის ვარაუდიც შეიძლება, რომ ლაზიკის ამ ნაწილის (ქვემო გურიის) განვითარება სწრაფი ნაბიჯით წავიდა წინ რომი-სპარსეთის ამ ომის დამთავრების შემდეგ. ისე რომ მალე მხარის ცენტრმა აქვთ გადმოინაცვლა („გურია“), მიუხედავად იმისა, რომ პეტრა განაგრძობდა არსებობას და საეპისკოპოსო კათედრაც კოსტანტინეპოლის საპატრიარქომ აქ დააარსა. ხომ არ იყო ეს ფაქტი დაკავშირებული იბერიზაციის გაძლიერებასთან, ე. ი. ხომ არ არის ვაშნარ-გურია იბერიზაციის გამოძახილი?... (ტოპონიმური შესწავლაა საჭირო). მაგრამ წყაროთ-მკოდნეობის თვალსაზრისით საჭიროა პასუხი გაეცეს კითხვას: რა მიზეზია, რომ პროკოპი ასე აშკარად ცდება (არ ცდება, ის საზღ-ვისპირო ლაზიკას გულისხმობს) როდოპოლისის ლაზიკის ამ ნაწი-ლში დაუსახლებლობით? ან შეიძლება, მას არასწორი ცნობა მია-წოდეს (101, 186)... ამავე დროს მან ამ ქალაქის მდებარეობა იცის: „დაბლობში ერთი ქალაქი იყო, სახელად როდოპოლოსი, რომელიც ყველაზე უწინარეს ხვდებოდა გზაზე

ი ბ ე რ ი ი დ ა ნ კ ო ლ ხ ი დ ა შ ი შ ე მ ო ს უ ლ თ; ა დ გ ი ლ ო ბ რ ი ე რ ი ო და ი ე რ ი შ ი ს მ ი ტ ა ნ ა ც ს რ უ ლ ი ა დ ა რ ი ე რ ო მ ნ ე ლ ი. ა მ ი ტ ო მ ლ ა - შ ე ბ შ ა ი ს ა მ ა ს წ ი ნ ა თ მ ი წ ა ს თ ა ნ გ ა ა ს წ ო რ ე ს, რ ა დ გ ა ნ ს პ ა რ ს ე ლ თ ა შ ე მ ო ს ე ვ ი ს ა“ (187)...
ამიტომ ლა-
შეშველნი
გმეზღვეთქა

ასევე დგას საკითხი ტელეფონის ციხის მიმართაც (თუ აკაცი შანიძის მიხედობა და ს. ყაუხჩიშვილის კვლევა სწორია, რომ ტელეფონის დღევანდელი ტოლებია...).

პროკოპი განაგრძობს (ლაპარაკი აქვს ფაზისის სამხრეთ ნაწილზე): „სადაც ლაზიკის ამ ნაწილში, როგორც ადგილობრივი მცხოვრებლები ამბობენ, ის საწმისი ინახებოდა, რომლის გულისთვის, პოეტების ზღაპრობით, არგო იქმნა განზადებული. ჩემის აზრით, ამას ამბობენ ისინი სრულიად უსაფუძვლოდ. მე ვფიქრობ, იასონმა რომ მედევასთან ერთად საწმისი წამოიღო, ის ვერ დაემალებოდა აეტს, რომ მეფის სასახლე და კოლხთა სხვა საბინადრო ადგილები მდინარე ფაზისით არ ყოფილიყო გამოცალკევებული იმ ადგილს, სადაც ის საწმისი იყო დაცული, რომელსაც ამ ამბების აღმწერელი პოეტები იხსენიებენ“ (128).

პროკოპი, როგორც ამ საკმაოდ ბუნდოვანი ადგილიდან ჩანს, ეკამათება ადგილობრივ მცხოვრებლებში შემორჩენილ გადმოცემას კოლხეთში გათამაშებული აქტის ნიშანდობლივი ლოკალიზაციის შესახებ. ადგილობრივი გადმოცემით ეს იყო (იგულისხმება) რიონის სამხრეთით. მაშასადამე აეტის სასახლე (და მაშასადამე კოლხეთის ცენტრი) აქვე აქვთ ნაცვლისხმევი. პროკოპი უარყოფს ასეთი კონცეპციის რეალობას (ჩემთვის არც თუ მთლად ნათელი არგუმენტაციით).

აქ ჩვენთვის განსაკუთრებით საინტერესოა ადგილობრივ შემონახული ტრადიცია, რომ ძველი კოლხეთის ცენტრი სწორედ რიონის სამხრეთი მხარე იყო, რომელიც ახლა ასე დაცემულია (უნდა ვნახო არგონავტების თავგადასავლის ვარიანტები...).

პროკოპი განაგრძობს: „ფაზისი... ერთვის ევქსინის პონტოს იქ, სადაც ეს უკანასკნელი თავდება“ (128). წინ კი პროკოპი (გვ. 126) სულ სხვას ამბობდა: „ქალაქ აფსარუნტიდან ქალაქ პეტრამდე და ლაზთა საზღვრებამდე, სადაც ევქსინის პონტო თავდება, ერთი დღის სავალი გზა არის“. გამოდის, რომ ევქსინის პონტო მთავრდება პეტრასთან და ფაზისის შესართავთანაც. მაგრამ პროკოპი იქვე აზუსტებს (128): „ნახევარმთვარას იმ



ერთ დასაწყისში, რომელიც აზიისა არის, მდებარეობს ქალაქი პეტრა, ხოლო მის პირდაპირ დასავლეთ ნაპირას, ევროპის ნაწილში აფსილების ქვეყანაა“. „აფსილები ლაზების ქვეშევრდომნი არიან და ისინი ძველთაგანვე ქრისტიანები იყვნენ, როგორც სხვა დანარჩენი ტომებიც, რომლებიც მე ამ წიგნში მოვიხსენიე“ (128).

ლაზიკის პოლიტიკური წყობილებისათვის ნიშანდობლივია: საკუთრივ ლაზებს გარდა, ლაზიკის პოლიტიკურ ერთეულში არაერთი ტომი შედის, ზოგ მათგანს საკუთარი მთავარი ჰყავს (აბასგები, სკვმიები სვანები), რომლებსაც ლაზთა მეფე უმტკიცებს, ზოგს კი ისეთი მთავარი არა ჰყავს, (აფსილები, მისიმიელები). გაუფრკვეველია: აფსილებს არიანეს მოწმობით (II საუკუნეში) მეფე ჰყავთ (რომის იმპერატორის ნებით). ახლა კი, VI საუკუნეში, აფსილებს ეს უფლება წართმეული აქვთ და ისინი ლაზთა ქვეშევრდომნი არიან. ამ მხრით გამოდის, რომ აფხაზებს ეს უფლება საკუთარი მთავრის (და არა მეფის) ყოლისა ლაზთა ჰეგემონობის პირობებშიაც შეუნარჩუნებიათ, მაშინ როცა აფსილებს ეს უფლება დაუკარგავთ.

ლაზთა სამეფო II საუკუნეშიაც არსებობდა (არიანე), როცა მის გვერდით და მისგან გამოუყოფებლად ასეთივე სამეფოანი არსებობდნენ (მახელონ) მაკრონ-ჰენიოხებისა აფსილებისა, აბაზგებისა და სანიგებისა (უნდა ვიფიქროთ, რომ ეს (მახელონ) მაკრონ-ჰენიოხებია ის „ერთი ხალხი“, პროკოპი რომ ასახელებს რიზე-აფსარუნტს შორის. ის გარემოება, რომ ამ მახელონებს, მაკრონებს და ჰენიოხებს ერთი მეფე ჰყავთ, მათი ერთიერთ შორის ახლო მონათესავეობის მოწმობა შეიძლება იყოს მხოლოდ. ამასვე მოწმობს პროკოპის ცნობა „ერთი ხალხის“ შესახებ... მაგრამ სად გაქრნენ ფარესმანეს სამფლობელო ზედრიტები? ლაზთა უშუალო მეზობლად არიანე აქი მათ ასახელებს? როგორც არ უნდა იყოს, არიანე და პროკოპი ერთში თანახმანი არიან: ლაზები ეექსინის პონტის აღმოსავლეთით ცხოვრობენ და ტრაპეზუნტელების მეზობელნი არ არიან). ახლა, VI საუკუნეში სურათი სრულიად შეცვლილია: მაკრონ-ჰენიოხებს დამოუკიდებლობა არ დაუკარგავთ (ისინი არც ბიზანტიელებს ემორჩილებიან, არც ლაზებს. ორივესთან კეთილგამწყობილებას იცავენ. პროკოპი არ აღნიშნავს, რომ მათ მეფე ჰყავთ, მაგრამ ეს არ გამოდგებოდა იმის მოწმობად, რომ მაკრონ-ჰენიოხებს მეფე არ ჰყავთ). ზედრიტები, შეიძლება ვიფიქროთ, ბათომის ქვეყანა-



ში იგულისხმება (წყაროთა ჩვენებანი აქ წინაუკმოა). თუმცა ამას
საეჭვოდ ხდის ანონიმის ცნობა, რომ ზედრიტებს პირველად ჩვენს
რები ერქვათ (ვიწყ?)...

მაკრონ-ჰენიოხებს, მართალია, დამოუკიდებლობა შეუნარჩუ-
ნებიათ, მაგრამ ლაზთა ერთგვარ გავლენას განიცდიან (რაც II საუ-
კუნეში ნაგულისხმევი არ არის): ეკლესიურ რად ესენი ფა-
ზისის სამიტროპოლიტოში შემოდინ (ეკთეზი-
სებში რად არ არის ეს გარემოება ასახული? ჩანს, კონსტანტინე-
პოლის საპატრიარქომ შეცვალა ეს წესი, პროკოპის დროს რომ მოქ-
მედებდა).

კიდევ უფრო მეტი გავლენა მოუპოვებიათ ლა-
ზებს აფსილიაზე. ამით არც მეფე ჰყავდათ, არც მთავარი
და ემორჩილებიან ლაზებს. ასევე მორჩილებაში ჰყავთ ლაზებს მი-
სიმიანელები და აბაზგები. ჩანს არიანეს ხანის შემდეგ ლაზები
დიდს წარმატებაში შესულან და მართლაც
ძველი კოლხეთის პოლიტიკური მემკვიდრეო-
ბა დაუჩემებიათ.

რის ნიადაგზე იხსნება ეს წარმატებანი? ამ კითხვაზე რამო-
დენადმე მაინც სარწმუნო პასუხის გაცემა, პირდაპირ ჩვენებათა
არარსებობის პირობებში მაშინ შეიძლება, როცა ამ ქვეყნების ის-
ტორიული გეოგრაფია (არქეოლოგიით) შესწავლილი გვექნება (ვერ-
კი მხოლოდ ვიწყებთ). წინასწარული მსჯელობა (რეტროსპექტრუ-
ლი ხერხით) ასეთი გვესახება. არც ერთ ქვეყანას ამ მხარეში გარ-
და ლაზიკისა საქალაქო ცხოვრება არ განუვითარებია გვი-
ანანტიკურსა და ადრეფეოდალური ურთიერთობის ხანაში. ყველა
ეს საზღვისპირო ქალაქი სანიგეთ-აბაზგია-აბშილია-ლაზიკა-მაკრონ-
ჰენიოხიაში უპირველეს ყოვლისა უცხოური კოლონიებია, დიდად
დამოკიდებული მეტროპოლიებზე. რა თქმა უნდა, ისინი სავაჭრო
ურთიერთობაში არიან მათ მოსაზღვრე ტომებთან, მაგრამ, როგო-
რი მჭიდროც არ იყო ეს ვაჭრობა, ამ ქალაქთა არსებობა უპირატე-
სად მეტროპოლიებზე დამოკიდებული რჩებოდა (და ამდენად ეს
პუნქტები, „ქალაქოლებს“ უფრო ჰგვანდნენ, ვიდრე ნამდვილ ქა-
ლაქებს...). დამახასიათებელია, რომ ვერც ერთმა ამ საზღვრისპირო
ქალაქთაგანმა ვერ შექმნა სახელმწიფო და ბოლომდე ფაქტორიის
მდგომარეობას შერჩა... ფაზისი და დიოსკურია (კოლხურზე Φ და-
„ცხუმური“) თითქო სხვებზე წინ წავიდნენ, თუმცა საბოლოოდ ქა-
ლაქოლობის ვითარებისაგან ვერ გამოვიდნენ, როგორც დამოუკი-
დებელი, საკუთარი ეკონომიკის არმქონენი, უსახელოდ მიიღივნენ



და ქვეყნის შემდგომ განვითარებაში ეკონომიური მნიშვნელობა დაკარგეს, როგორც კი რომისა და აღმოსავლეთ შავი ზღვისპირეთის ეკონომიური ურთიერთობა (მონებით ვაჭრობა) მიწვევდა.

უფრო მყარი, ადგილობრივ წარმოებით ურთიერთობაზე დამყარებული უნდა ყოფილიყო შიგნით ქვეყანაში რიონის სანავსადგურო ქალაქები (დაბლაგომი, ვანი, აია). შემთხვევითი არ არის, რომ მითი იქაურ მიწისმოქმედებას, ოქროს სიმრავლეს და სხვა მეტალებს (სპილენძს) აღნიშნავს... შემთხვევითი არც ის არის, რომ მოხერისი, აგრე შექებული სამეურნეო განვითარების თვალსაზრისით ადრეფეოდალურ ხანაში, იმ ძველ დროსაც იხსენიება კოლხურ თეთრზე მო ლიგატურის სახით (II საუკუნე). ამ სიმდიდრე-მორჩმულობას მოწმობენ არქეოლოგიური ჩვენებანი. მაგრამ იგივე არქეოლოგიური ჩვენებანი იმასაც დაფიქრებით მოწმობენ, რომ ამ ქალაქების დამოკიდებულება დასავლეთის ანტიკურ სამყაროსთან მეტისმეტად მჭიდრო იყო და, საფიქრებელია, ვაჭრობა პასიური იყო (ე. ი. მონებით ვაჭრობა აქაც დიდ როლს თამაშობდა). მაინცდამაინც ამ ქალაქების ვითარება, მართალია, იმ ფაქტორიებისაგან განსხვავდებოდა: ეს ქალაქები მათი „ქვეყნებით“ მწარმოებელი ერთეულები იყვნენ (ამ მხრით საზღვისპირო კოლონია — ქალაქების „ქვეყნები“ — საწარმოო ტერიტორიული ერთეულები არც კი მოიხაზება...), მაგრამ სავარეო ვაჭრობას, ე. ი. მონათმფლობელური რომის მომსახურებას (ე. ი. კოლონიობას) აქ უპირატესი მნიშვნელობა უნდა ჰქონოდა...

სხვა ვითარებას ვამჩნევთ ადრეფეოდალურ ხანაში: ფაქტორიები ჩიავდებიან, ქრებიან, ახალი ქალაქები წარმოიშვიან და არც ერთი მათგანი არ წარმოშობილა ზღვის პირას (პეტრა იუსტინიანეს პოლიტიკის ნაყოფია და ვერც იბერია...), არამედ ქვეყნის შიგნით (როდოპოლისი, არქეოპოლისი, შორაპანი, ქუთათისი). რა თქმა უნდა, ამ ახალქალაქებსაც ურთიერთობა ჰქონდათ დასავლეთთან, განსაკუთრებით პონტოს ქვეყანასთან, მაგრამ ამ პუნქტების ქალაქობა, ეჭვს გარეშეა, ქვეყნის შიგნით სამეურნეო განვითარებას ემყარებოდა უპირატესად და არა სავარეო ვაჭრობას. ამის მოწმობაა მოხერის-ქუთათისი, როდოპოლისი, შორაპანი და არქეოპოლისი. ყველა ესენი კი ლაზიკის ქალაქებია, ხოლო ამავე დროს არც ერთი ახალქალაქი არა ჩანს სხვა მხარეებში (აბასგია-აფშილია-სკეიზნია-სვანია და სხვ.). უკვე ეს ფაქტი, გვაძლევს, ვფიქრობ, საბუთს დაუშვათ ლაზთა დაწინაურება, სხვა მოძმე ტომებთან შედარებით. (ეს კარგად ჩანს პროკოპისა და აგათიას თხზულებებში)

ხოლო ეს დაწინაურებულობა ეკონომიური (მიწის მოქმედება, მოხერხისი) და კულტურული მიღწევანი (ლაზთა განათლებულობა) პოლიტიკური წარმატება (სახელმწიფო წყობილება) მხოლოდ ერთად შეიძლება მიუთითებდეს, რომ ლაზიკა ახალი ურთიერთობის განვითარების გზით საგრძობლად წინ უსწრებს სხვა ტომებს. ამასვე მოწმობს, რომ საკუთრივ ლაზური ტომები ურთიერთს შერწყმიან, მაშინ როცა სხვები განაგრძობენ ცალკე არსებობას და ლაზთა, უნდა ვიფიქროთ, უმკიდროესი გავლენის ქვეშ ექცევიან...

შეიძლება ვიფიქროთ, რომ ლაზთა ეს გავლენა აფშილთა ტომზე განსაკუთრებით ძლიერი იყო. მაინცდამაინც აფშილთა ტომის იმ ნაწილზე, რომელსაც ზღვისპირეთი ეპირა (ყოფილსა და ლალიძგას შორის). ასე რომ კელასურის კედელი არა მარტო იმპერიის სამხედრო ღონისძიება იყო, მთიელთა და მთის იქითელთა შესაკავებლად, არამედ, აფშილეთის შიგნით გავლებული, იმის მოწმობაც იყო, რომ კედლის შიგნით ქვეყანა განსხვავებით კედლის მიღმა ქვეყნისაგან, საკუთრივ ლაზიკაში იგულისხმებოდა და იმპერიის განსაკუთრებულ საზრუნავს წარმოადგენდა. და უძველია ამ კედელმა დიდად შეუწყო ხელი ლაზ-აფშილთა შემდგომ შერწყმას, მაგრამ, როგორც ვთქვით, ეს კედელი თვით უნდა იყოს მანიშნებელი, რომ ლაზ-აფშილთა შერწყმა (აფშილების გალაზება) ამ დროისათვის უკვე თვალსაჩინო იყო. აქვე შეიძლება იმის დაშვებაც, რომ აფშილები არც კედელს მიღმა რჩებიან ხელუხლებელნი და ცხოვლად ერევიან აბაზგების ტომს. აქ უკვე საწინააღმდეგო სურათი შეინიშნება: პოლიტიკურად ძლიერი აბაზგია თვით ექცევა სანეურნეო განვითარების მხრით უფრო დაწინაურებულ აფშილთა გავლენის ქვეშ (აფსუა — აფსარი...), (მთელი ეს მსჯელობა სავარაუდოა და იმ დაშვებას ემყარება, რომ აფშილეთის ტერიტორია ზღვისპირეთისა იწყებოდა „ნახევარ მთვარის“ ევროპულ წვერთან, ე. ი. დაახლოებით ლალიძგასთან...).

პროკოპი ნიშანდობლივ ასწერს კავკასიონს და საგანგებოდ აღნიშნავს იმ გასაულებს, „რომელთაც იქ მოსახლე ჰუნთა ტომები სპარსელთა და რომაელთა მიწა-წყალში გაჰყავს. ამ გასაულებიდან ერთს ჩუ რ ი ეწოდება, ხოლო მეორეს ძველითგანვე კასპიის კარს ეძახიან“ (129). პროკოპი, როგორც ჩანს, ამ ორ კარს ასახელებს, როგორც ყველაზე ცნობილს, ან ისეთ კარებს, რომლებითაც იმიერკავკასიაში მობინადრე ჰუნთა ტომები ჩვეულებრივ შემოდიოდნენ, თუ არა პროკოპის არ შეიძლება არ სცოდნოდა სხვა არაერთი ვადმოსავალი (აფხაზეთის კედელი რომ დარაჯობ-



და... მაგრამ იყო კი ეს კედელი? და თუნდაც არ ყოფილიყო კედელი, ეს იმის მოწმობა მაინც არ იქნებოდა, რომ ის გადმოსულიყო ლელები არ არსებობდნენ — ქლუხორის, მარტხის), მათი მთის იქითელი ტომები შემოდდიოდნენ. აკი თურქი ელჩები 568 წელს სწორედ ამ გზით მიმოდინ ბიზანტია-თურქეთში... ან (გეორგიკა III, 221) ზოსრო მეფე აკი აღნიშნავს მერმეროეს მიერ მოწოდებულ ცნობას, რომ სვანები ერთი „ტომთაგანია, რომელიც კავკასიის გარშემო ცხოვრობს, ჰყავს მთავარი და ამ ქვეყანაზე სვეითები გადაიანო“.

გარდა ამისა პროკოპი, როგორც მისი აღწერილობიდან ჩანს (აქვე, 135), კარგად იცნობს იმერკავკასიაში შავი ზღვის პირით გასავალს და აქ მოსახლე ტომებს, და თუ ამის მიუხედავად ამ ორ კარს ექცევა განსაკუთრებული ყურადღება, ეს იმით აიხსნება, რომ იმერკავკასიელი ველურები სწორედ ამ კარებით შემოდდიოდნენ (თუმცა ლეონტი მროველი ოვსთა კარის და დარუბანდის გარდა სხვა გადმოსავლებსაც ჰკულისხმობს: ლიახვის ხეობით ან, შეიძლება, კასრის კარითაც)... კი მაგრამ რაღას მოწმობს მაშინ აფხაზეთის კედელი?... ყველაფერი ეს იმას ნიშნავს, რომ პროკოპის მიზნად არ დაუსახავს კავკასიონის გადმოსავლები ჩამოთვალოს, არამედ ასწერს კავკასიონის ქედს, თუ სადამდე მიიმართება ის აღმოსავლეთ-სამხრეთით (ჩრდილო-დასავლეთით მიმართულების აღწერის შემდეგ) და ასახელებს ამ ნაწილში ღირსშესანიშნავ პუნქტებს: ოვსთა და დარუბანდის კარებს, თუ არა ზომ ცნობილია (გეორგიკა III, 216—217) მენანდრე პროტიქტორიდან, რომ 50-წლიანი ზავით პირველ დებულებად იყო დამტკიცებული, რომ „სპარსელები ნებას არ აძლევენ არც ჰუნებს, არც ალანებს, არც სხვა ბარბაროსებს ეგრეთ წოდებულ ჩორისა და კასპის კარების შესავალი ვიწრობებით გადავიდნენ რომაელთა სამფლობლოს წინააღმდეგ, და რასაკვირველია, არც რომაელები გზავნიან ჯარს სპარსელების წინააღმდეგ; არც ამ ადგილს და არც მიდიელთა სხვა საზღვრებზე“. მე ვფიქრობ, რომ აქ იმერკავკასიელები ნაგულისხმევია არა მარტო, როგორც სპარსეთის მხრით შემომავალი (ჩორისა და კასპის კარებით) არამედ რომაელთა სამფლობლოს მხრიდანაც. ესენი იგულისხმებიან იმ „ჯარში“, რომელთა შესევისაგან დაზავებულ ქვეყანაში რომაელები თავს შეიკაებენ. თუ ასე არა, ეს პირველი მუხლი უაზროა...

პროკოპი განაგრძობს: „ის ქვეყანა, რომელიც კავკასიის მთი-დან დაწყებული კასპიის კარამდე: გადაჭიმული, აღმართული უქირავთ“. აღანთა განსახლების აღმოსავლეთი პროკოპის სწორად აქვს ნაჩვენები (ოვსთა კარი, დარიალანი); ამასვე მოწმობს ქართული წყაროებიც. სამწუხაროდ აგრე ცხადი არაა აღანთა საცხოვრისის დასავლეთი საზღვარი...

„აქ (დასავლეთ იმიერკავკასიაში—ნ. ბ.) ცხოვრობენ ჰუნები, ეგრეთ წოდებული საბირები და ზოგიერთი სხვა ჰუნური ტომებიც. აქედან დაიძრნენ, როგორც ამბობენ, ამაზონები და თემისკარისა და მდინარე თერმოლონტის გარშემო დაბანაკდნენ“... (კამათობს ამაზონების არსებობის გარშემო და ფიქრობს), „რომ ბარბაროსებმა გამოილაშქრეს ამ ადგილებიდან აზიაზე დიდძალი ჯარითა და თავიანთი ცოლებითურთ და, დაიბანაკეს რა მდინარე თერმოლონტის ირგვლივ, დასტოვეს იქ ცოლები, ზოლო თვითონ მთელ აზიას შეესივნენ“ (132). რა თქმა უნდა, პროკოპი არ გულისხმობს, რომ ეს ბარბაროსები ჩორის ან კასპიის კარებით შემოვიდნენ... მაგრამ ეს იყო ძველად ოდესღაც... ახლა კი ასეთი შემოსევები დასავლეთ კავკასიონით ჩვეულებრივი არაა... კი მაგრამ საიდან, რა გზით მოდიან ის საბირები თუ სხვა იმიერკავკასიელი, რომაელთა ჯარში რომ მსახურებენ? აკი სოტერიქე ფულის დასარიგებლად იმიერკავკასიაში უნდა წასულიყო აფშილია-მისიმიანეთზე რომ გაემგზავრა (ეს ხომ ჩვეულებრივი ამბავი იყო?...).

და პროკოპი განაგრძობს თავის სპეციალურ ისტორიულ-გეოგრაფიულ ექსკურსს... „აფსილებისა და ნახევარმთვარა ნაპირის შემდეგ მეორე ნაწილში ზღვის პირას აბაზგები მოსახლეობდნენ, რომელთა საბინადრო ადგილები კავკასიონის მთებამდე გრძელდებოდა“. მთლად ნათელი არაა აბაზგების აღმოსავლეთი საზღვარი: რა მოსატანი იყო აქ ნახევარმთვარა ნაპირი? აბაზგები ზომ აფსილების შემდეგ მოსახლობდნენ, ზოლო აფსილები სწორედ ნახევარმთვარა ნაპირის შემდეგ, მის ბოლოდან. (აბაზგების აღმოსავლეთი საზღვარი — გვ. 158) აბაზგის არც დასავლეთის საზღვარია სახელდებით აღნიშნული, სამაგიეროდ სამხრეთი და ჩრდილოეთი საზღვრები გარკვევით ნაჩვენებია: ზღვა და კავკასიონის ქედი. სამწუხაროდ, პროკოპი არ აღნიშნავს, აბაზგები კავკასიონის გადაღმა გადასწვდებოდნენ (სკანებივით) თუ არა. თითქო უნდა ვიგულისხმოთ, რომ არა („კავკასიის მთებამდე“). ამას უნდა მოწმობდეს პროკოპისავე ცნობა, რომ „აბაზგების საზღვრების შემდეგ კავკასიონის მთის გას-



წვრივ ცხოვრობენ ბრუქებში, აბაზგებსა და ალანებს შუა“ (ქვეყნის ეროვნული ბიბლიოთეკა, გვ. 135).

„აბაზგები ძველითგანვე ლაზების ქვეშევრდომები იყვნენ, ხოლო მუდამ ჰყავდათ, ორი თვისტომი მთავარი, ამითგან ერთი დაწესებული იყო დასავლეთის ნაწილში, ხოლო მეორე აღმოსავლეთისაში“ (133). შესანიშნავი ცნობაა იმ მხრით, თუ როგორ ძლიერი იყო ლაზთა პოლიტიკური გავლენა. ზომ ცხადია თითქო, რომ ლაზები ეთნიკურად აბაზგებს არ ეკვროდნენ, რომ მათ შორის აფშილთა და მისიმიანელთა ტომები ბინადრობდნენ. ასეთ პირობებში აბაზგებზე ლაზთა პოლიტიკური გავლენა უნდა გულისხმობდეს კიდევ უფრო ძლიერ გავლენას აფშილეთ-მისიმიანელეთზე... (exceptis excipiendis სპარსეთი-იბერია-ლაზიკა და რომი-ლაზიკა-იბერია...). და მართლაც გარკვევით ჩანს ეს მოვლენა: არც აფშილებს და არც მისიმიანელებს თვისტომი და არც არავითარი მთავარი არა ჰყავთ (ძველად კი აფშილებს მეფე ჰყავდათ) და მათი ციხეები ლაზ მოხელეთათვის ღიაა (162—163). აბაზგებს კი, როგორც ვხედავთ, „მუდამ (არჩიანეს ცნობით კი მათ ერთი მეფე ჰყავდათ) ჰყავდათ ორი თვისტომი მთავარი“ (133). მეორე არანაკლებ საყურადღებო ცნობა ისაა, რომ აფშილები „ძველითგანვე ქრისტიანები იყვნენ“ (128), ასევე მისიმიანელებიც, ხოლო აბაზგები აქამდე წარმართებად რჩებოდნენ და მათი გაქრისტიანება მხოლოდ იუსტინიანეს დროს მოხდა VI საუკუნეში. ბუნებრივია ვიფიქროთ, რომ ქრისტიანობას აფშილეთში (და მისიმიანეთში) ლაზიკიდან მართავდნენ. ამ კონტექსტში მეტად საინტერესოა იმის გარკვევა, თუ სად ააშენა „იუსტინიანე მეფემ აბაზგების ქვეყანაში ლეთისმშობლის ტაძარი“ (135). კულაკოვსკის მოსაზრებბას, რომ ეს ტაძარი სებასტოპოლისში (ცხუმში) ააშენეს, ხელს უშლის ის გარემოება, რომ ცხემი აფშილთა ქვეყანაში იგულისხმება („ქართლის ცხოვრება“) და თუ აქ (ცხუმში) აბაზგია იყო (დასავლეთი აბაზგია?) სადღა იყო აფშილეთი?

ასე რომ უფრო მართებულია თითქო ვიფიქროთ უვაროვთან და კონდაკოვთან ერთად, რასაც მხარს უჭერს „ქართლის ცხოვრება“, რომ იუსტინიანემ აბაზგებს ტაძარი აუშენა ბიჭვინტაში. თითქო ამას არ ეწინააღმდეგება ჩვენი დროის არქეოლოგიური ძიებანი... მაგრამ როგორღა აიხსნება, რომ აბაზგების ავტოკეფალური სამთავარეპისკოპოსო სებასტოპოლისშია ეკთეზისებით, ხოლო სებასტოპოლისი, როგორც მი-

დებულია იგივე დიოსკურია — ცხუშია? (ამ მნიშვნელობა-
დან საკითხს შესწავლა უნდა).



აქვე (133—135) პროკოპის მოთხრობილი აქვს აბაზგების
თი მეფეების ურთიერთობის ამბავი, საიდანაც ჩანს, თუ როგორ
გამრყვნელად ზემოქმედებდა (საჭურისები, ტყვეები)
ქრისტიანული უკვე ბიზანტიონი მის გავლენის ქვეშ მოყოლილ ტო-
მებზე (მთავრებს ფული სჭირდებათ, ბიზანტიონთან ურთიერთობა
ფულის საჭიროებას უძლიერებს მათ. ტყვე — ლამაზი ყმაწვილე-
ბი — ყველაზე ზელსაყრელი საქონელია... ასეთი მეზობლობა არც
შემდეგ მოშლიათ აფხაზებს... თურქები...). საყურადღებოა, რომ
ამის მსგავსი რომ არაა აღნიშნული არც ერთი ტომის მიმართ (ალ-
ბათ იმის გამო, რომ ესენი ქრისტიანები იყვნენ...).

პროკოპი განაგრძობს: „აბაზგების საზღვრების
შემდეგ კავკასიონის მთის გასწვრივ ცხოვრობენ ბრუქე-
ბი (პრინჯი). აბაზგებსა და ალანებს შუა. ხოლო ევ-
ქსინის პონტოს ნაპირას ზიქები არიან დამკვიდრებული. ზიქებს
ძველად რომაელთა თვითმპყრობელი უყენებდა მეფეს, ამჟამად კი
ეს ბარბაროსები არაფერში აღარ ემორჩილებიან რომაელებს“
(135-6). (აქამდე პროკოპი გვიხატავს თავისი დროის ვითარებას...)
ცხადია, ეს ჯიქები ამ დროს არ მორჩილებენ
არც ლაზებს და არც აფხაზებს.

ამის შემდეგ პროკოპი მოგვითხრობს სანიგებზე (წიგნური
ცნობებით?) და ქრონოლოგიური შეუსაბამობით. ს. ყაუხჩიშვილიც
შენიშნავს ამ გარემოებას 136); თითქო სანიგების სანაპიროზე იყო
რომაელების მიერ გაშენებული სებასტოპოლისი და პიტიუნტი (არ-
ქეოლოგია ამ ფაქტს ადასტურებს, ოღონდ სანიგების ქვეყანა იყო
თუნდაც იმ ძველ დროს ეს სანაპირო?). ჩვენთვის ამჟამად საინტე-
რესოა ის ცნობა, რომ რომაულმა პიტიუნტმა და სე-
ბასტოპოლისმა, როგორც რომაელების სამხედრო სადგომებმა,
პროკოპის დრომდე მოაღწიეს (თუ, შესაძლებელია, გვიან, ხელმეო-
რედ, შემოიყვანეს გარნიზონები ლაზების ოკუპაციასთან ერთად?).
მეორე მხრით, საყურადღებო ისაა, რომ ბიზანტიელი სახელმწიფო
მოღვაწე მთელი სანაპიროს ოკუპაციად სთვლის
არიანეს დროის პოლიტიკურ ვითარებას: „პირ-
ველ ხანებში რომაელ ჯარისკაცთა რაზმებს ეჭირათ მთელი ადგი-
ლები ტრაპეზუნტის საზღვრებიდან დაწყებული ვიდრე სანიგების
ქვეყნამდე, როგორც ეს ჩემ მიერ უკვე ითქვა: ამჟამად კი მათ დარ-



ჩათ მხოლოდ ეს ორი სიმავრე, სადაც ჩვენ დრომდე ჰქონდათ სა-
 დარაჯოები“ (137). პროკოპის, ჩანს, ისა სურს სთქვას, რომ ექვე-
 უნტსა და სებასტოპოლისში რომაელები მაშინაც რჩებოდნენ, ს-
 ცა სხვა ადგილებიდან (ტრაპიზონიდან სანიგებამდე) თავისი გარნი-
 ზონები გაიყვანეს (როდისღაც II—V საუკუნეთა შორის).

ახლა კი ხოსრო რომ პეტრაზე წამოვიდა, მან განიზრახა პიტი-
 უნტისა და სებასტოპოლისის დაპყრობა. ჭარი გამოგზავნა, მაგრამ
 უშედეგოდ: რომაელებმა ეს ციხეები მოთხარეს და ტრაპეზუნტში
 გასცურეს. სპარსელებმა დანგრეული ციხეები მიატოვეს და პეტ-
 რას დაბრუნდნენ (137).

143 გვერდზე პროკოპი უბრუნდება ისტორიული ამბების მო-
 თხრობას, მას შემდეგ რაც „მთელი ეს ქვეყანა აღვწე-
 რე და ნათლად დავადგინე ჩემი აზრი ამის
 შესახებ“ (143).

ამით პროკოპიმ დაასრულა ევქსინის პონტოსპირეთის, ლაზი-
 კის და მის გარშემო ქვეყნების აღწერა, რაც აგრე საგულდ-
 გულოდ განიზრახა. ამიტომ ჩვენ ვეაქვს საფუძველი
 ევნდოთ მის მიერ მოწოდებულ ცნობებს განსაკუთრებით იმ შემთ-
 ხვევაში, როცა ჩვენი ავტორი ზაზგასმით აღნიშნავს, რომ მისი
 დროის ესა თუ ის მოვლენა (ამა თუ იმ ტომის პოლიტიკური ვითარ-
 ება) განსხვავდება ძველად არსებულისაგან (ეს ძველი ვითარება
 მან ლიტერატურული გზით იცის). მაგალითად, ის, რომ რომაული
 გარნიზონები სებასტოპოლ-ბიჭვინტაში ძველი დროიდანვე უცვლ-
 ლად რჩებოდა იმ დროს, როცა სხვა საზღვისპირო პუნქტებში
 ტრაპეზუნტის ქვეყნიდან სანიგეთამდე რომაუ-
 ლი გარნიზონები აღარ იყო (აფსარუნტში, ფაზისში და სხვაგან)...
 მეტად საინტერესო ფაქტია, თუ რით იყო გამოწვეული, რომ რო-
 მაელთა სახელმწიფოს საერთო უკან დახევისას, სებასტოპოლ-
 ბიჭვინტა გამონაცლისს წარმოადგენდა?...

ასევე სარწმუნოა პროკოპის ცნობა, რომ ზიქები ძველად რო-
 მაელებს ემორჩილებოდნენ, ეხლა კი „ეს ბარბაროსები არაფერში
 აღარ ემორჩილებიან რომაელებს“ (135). ცხადია ზიქები არც ვინმე
 სხვებს ემორჩილებიან (ზიქები პონტის ნაპირას სახლობენ ამ
 დროს), მაშასადამე არც ლაზებს და არც აფხაზებს... როგორ და
 როდისღა მოხდა, რომ ზიქთა სამთავარეპისკოპოსო შეიქმნა, რომე-
 ლიც კონსტანტინეპოლის საპატრიარქოში შევიდა (ნიკოფ-
 სია), ან როგორ მოხდა, რომ ეს ეპარქია მცხეთის სამწყსოში
 აღმოჩნდა (თუ მართლა ასე იყო...). რაღაც მნიშვნელოვანი, ჩანს,

პოლიტიკური ამბები ხდება VII—VIII—IX საუკუნეში. საბოლოო გეგმა საბოლოოდ ქრებიან (აბაზგებსა და ზიქელებს ეძახებოდათ ფებიან?). ხოლო გაძლიერებული აბაზგები იმორჩილებდნენ ქრებს (ნიკოფსიამდე), ბრუქებს, აფშილებს (ჩაჩის ტომს გარდა, რომელიც ლაზიკას შეერწყმის)... ეს დიდი ამბები უნდა იგულისხმებოდეს ლეონ I და ლეონ II პოლიტიკურ მოღვაწეობაში...

გვ. 143—154. პროკოპი კვლავ უბრუნდება საკითხს იმის შესახებ, თუ რა მოტივებით ხელმძღვანელობდა ხოსრო, როცა ლაზიკის დაპყრობას ასე დაეინებით ლამობდა (193 გვერდზე შესანიშნავია: ხოსრომ ლაზიკის აყრა გადაწყვიტა და ამის ერთ-ერთი მოტივი ისიც იყო, რომ „იბერიაც ხომ მომავალში უშიშრად ეპყრებოდა, რადგან იბერებს აღარ ეყოლებოდათ ის ხალხი ვისთანაც ისინი ვანდგომის შემთხვევაში, თავს გადაირჩენდნენ“... ლაზების და იბერების ნათესაურ-შეზობლობის უდავო მოწმობაა...).

პროკოპის აღნიშნული აქვს, თუ როგორ თანდათანობით, ამ დიდი მეტოქეობის პირობებში, მივიდა სპარსეთი იმ დასკვნამდე, რომ რომის გასატეხად მისთვის აუცილებელია ლაზიკის დაპყრობა, რომ ლაზიკა ბიზანტიონის გასაღებია, როგორც ხმელეთით ისე ზღვით შეტევისათვის...

ეს არ ესმოდათ ხოსროს დიდებულებს, რომელნიც მეტად უკმაყოფილონი იყვნენ ლაზიკაში ლაშქრობით, სადაც არც საშოვარი ჰქონდათ ბევრი რამ, ხოლო ზარალი საშინელი ჰქონდათ.

პროკოპი განაგრძობს მოხერხების მომზადარი ბრძოლის შესახებ, ქვეყნის პოლიტიკურ-გეოგრაფიული აღწერის გამო რომ შეწყვიტა (გვ. 118-ზე). ხორიანე, როგორც ვიცით, იპსისის მარჯვენა მხარეს დაბანაკდა. რომაელთა და ლაზთა ჯარი იპსისის მეორე მხარეს დადგა (ე. ი. მარცხენა მხარეს — 146 — 147).

ლაზების ინიციატივა. სამშობლო, ცოლშვილი, ნათესავები, გუბაზის სიტყვა 148—149. ჯარის წყობა: წინ მხედრები ლაზები (წინ), რომაელები (მოსორებით), შემდეგ ქვეითები ცალ-ცალკე: ლაზები გუბაზის მეთაურობით, რომაელები დაგისტეს მეთაურობით. ლაზი მხედრების უკუქცევა. ჯარის დაქვეითება, ომი. რომაელთა და ლაზთა გამარჯვება. ხორიანეს სიკვდილი.

სპარსელთა ბნაყის აღება (ალანი ვაჟკაცი ბანაკის
კიწრო შესავალში).

სპარსელები უყუიქნენ „სპარსელთა დანარჩენი ჯარსკამ-
რუნდა უყან, მის შემდეგ, რაც მან გაამაგრა პატრაში მყოფი
მცველი რაზმები დიდძალი საწოვაგით
და ყველა საჭირო საგნით“ — 154.

„ასე დამთავრდა სპარსელების ეს შემოსევა კოლხეთის ქვეყანაში“ — 154.

8. გეორგიკა II, გვ. 74

იოანე ციხემ „დააჯერა მეფე იუსტინიანე ლაზების ქვეყანაში
ზღვისპირა ქალაქი აეშენებინა, სახელად
პეტრა“.

გვ. 83. „პეტრა ზღვისპირა ქალაქია კოლხეთში, ევრეთ წოდებულ
ევქსინის პონტოსთან; ის უმნიშვნელო იყო წინათ, ხოლო იუსტინიანე მეფემ გარეზღუდისა და სხვა მიწაშენების
საშუალებით გაამაგრა და ყოველმხრივ გაამშვენიერა კიდეც“.

გვ. 85. „ქალაქი პეტრა მიუვალაია ჯერ ერთი ზღვის მხრით, მეორე
ციცაბო კლდეებით, რომელიც იქ ყოველმხრით არის აღმართული: აქედან არის
რომ მას ეს სახელწოდება ხვდა წილად“. კი მაგრამ იუსტინიანე თავის 535 წლის
ნოველაში ამბობს: „შემდეგ მდებარეობს ჩვენი ლაზიკე, სადაც არის
ქალაქი პეტრა (ἡ Πητραῖον ἔσσι πάλαι), რომელსაც ჩვენგანთ ხვდა წილად ქალაქი გამ-
ხდარიყო და დარქმეოდა და რომელსაც მიენიჭა ჩვენი უზენაესობის
სახელიც და ეწოდება იუსტინიანე“. ჩანს პეტრა ბერძენთ მიერ შერქმეული
სახელი კი არ ყოფილა, არამედ ძველ ქალაქს ასე რქმევია (ქვიანი? ქვაციხე,
ქვალჯიხა, ქვალონი, ქვალიში? პანტურანი?).

აქვე გვ. 101: „ლაზიკის მიწა-წყალზე, იმ ადგილას, სადაც ადამიანებს არასოდეს
არ უცხოვრიათ, იუსტინიანე მეფემ ჩემს დროს ქალაქი პეტრა გააშენა. აქ იოანე,
ევრეთ წოდებული ციხე, მონოპოლიონის დამაწესებელი — როგორც ეს
ჩემ მიერ ზემოთ იყო მოხსენებული, ლაზთა განდგომის მიზეზი შეიქმნა“.

პროკოპი აქ ცდება, ან ჩვენ არ გვესმის მისი ნათქვამი სწორად. პეტრა რომ
ძველადვე არსებობდა ამას თვით პროკოპი მოწმობს (და არქეოლოგიაც
მოწმობს). იუსტინიანემ ის გაამაგრა და ქალაქად აქცია...



ქველმაქართულმა მწერლობამ ლაზიკა არ იცის (გეორგიკა IV₂, გვ. 208) გავლენით იშვიათად თუ მოიხსენება ზოლმე ლაზიკა — ისიც ქანეთის მისამართით. თამარის ისტორიკოსი...) და ბერძნულ ლაზიკეს ეგრიკად (კოლხეთის შესატყვისობით), ან სამეგრელოდ გადმოსცემს (ისევე როგორც ვახუშტის ეგრიკაში შეაქვეს იმერეთი, გურია, ოდიში, ლეჩხუმი, სვანეთი, აფხაზეთი, — ეს უკვე ისტორიულ-პოლიტიკური თვალსაზრისით...). მაგრამ ხომ არსებობდა ქველ ქართულში ზან (საზანო რად ღირს) ზანათი და სხვ. სვანურმაც ხომ მხოლოდ ზან (*ლაზან) იცის... რით აიხსნება ეს მოვლენა? შეიძლება იმით რომ ქართული მწერლობის (ქრისტიანული მწერლობის) შემოსვლის ხანაში, მაინცდამაინც ჩვენი წერილობითი ძეგლების შექმნის ხანაში ლაზობა აღარ იყო და ქვეყნის პოლიტიკური მესაქეობა ეგრთა ტომს ეპყრა. მაგრამ საფიქრებელია განა, რომ IV—VI საუკუნეებში ეგრიკელები თავიანთ თავს ლაზებს არ უწოდებდნენ? ბერძნული წყაროებით თითქოც უწოდებდნენ (კოლხების ჩამომავლობით თავი რომ მოჰქონდათ). ისიც დამაფიქრებელია, რომ ამოდენა ლიტერატურაში ერთხელაც არ მოიპოვება „ეგრი“ სახელი... ამავე დროს ქართულმა და მისგან დამოკიდებით სომხურმა ეგრი იცის მხოლოდ...

მეგრულად ხომ ერთი და იგივე მნიშვნელობით არ იხმარება ლაზი და ეგრი? მეგრულმა ორივე ეს სატომო სახელი იცის (შეიძლება მეგრულად ზანს ჟინო ეწოდებოდა და აქედან მივიღეთ ჟინოსქუა. ეს მეტად საინტერესო ფაქტი იქნებოდა ეგრ-ლაზების სატომო ურთიერთობისათვის...). ყოველად უეჭველია, რომ ჰეგემონობის თვალსაზრისით ერთი მეორეს უსწრებდა (რომელი რომელს?... ანალოგები „ერი“, „ქართველი“, აზნაური...).

აქვე გეორგიკა IV₂ — 422, აქაც ბერძნული *Λαζικη*; გადმოცემულია „სამეგრელო“-თი. (წიგნი 31. ფურც. 2—20, 50, 51, 59, 64).

ცხადია, რომ აბაზგთა აჯანყება ეს იყო ომი დამპყრობელის წინააღმდეგ, ომი თავისუფალი, დამოუკიდებელი არსებობისათვის. (ცხადია: რომმა — პომპეუსმა კოლხეთი დაიპყრო. უკეთ, მითრიდატე პონტოელს წაართვა დაპყრობილი კოლხეთი. თავდაპირვე-

ლად ერთი მმართველი დაუნიშნა დაპყრობილ (provincia) კვიპროსს, რომელიც ახლანდელი კვიპროსის რეგიონის ტერიტორიას იკავებს. კვიპროსის პოლიტიკური ვითარების შესაბამისად მოუწყვია: კოლხეთის პოლიტიკური ჰეგემონობა არ აღუდგენია და ქვეყანა ხუთ ურთიერთისაგან დამოუკიდებელ სამეფოდ დაუყვია. რომი მცირედაც არ იყო დაინტერესებული ამ სამეფოების საშინაო საკითხებით. მას საყრდენი კოლონიების ვაჭრობა (უმთავრესად მონების მოპოვება) აინტერესებდა და ეს „მეფეები“ ასეთი ვაჭრობის აგენტები უნდა ყოფილიყვნენ. რომაელთა გარნიზონები შემუშავებული status-ის დაცვის გარანტია იყო...

სულ სხვა ვითარება იყო იუსტინიანეს დროს. ახლა პოლიტიკურ მომენტს რომისა და ყოფილი კოლხეთის ამ სამეფოებს შორის გადამწყვეტი მნიშვნელობა ენიჭებოდა და რომაელთა გარნიზონს ქვეყნის შიგნით ურითერთობაში აქტიური ჩარევის მისიაც ევალებოდა. ქრისტიანობა და სხვა „რადაც ახალი წესები“ იქითყვენ მიმართული ღონისძიება იყო, რომ მოსახლეობა სპარსეთთან ამ გადამწყვეტი მეტოქეობის დროს თავის მხარეზე ჰყოლოდათ).

აბაზგთა აჯანყებამ იუსტინიანეს დიდი შეშფოთება გამოიწვია. რომაელთა დიდი ჯარი აბაზგების საზღვარს მიადგა. ეს საზღვარი, აბაზგების შესავალი ადგილი ისეთი ზედმიწევნით აქვს პროკოპის აღწერილი, რომ შეეკვება შეუძლებელია: ეს არის ანაკოფიის ციხე (158): „აფსილიის საზღვრების შემდეგ აბაზგების შესავალში ასეთი ადგილია: მაღალი მთაა გადაქიმული, რომელიც კავკასიის მთებიდან იწყება და თანდათან ეშვება, როგორც კიბე, და ევქსინის პონტოსთან თავდება. ამ მთის ძირში აბაზგებს ძველადვე აუშენებიათ უმტკიცესი სიმაგრე, ღირსშესანიშნავი სიდიდის. აქ შეხიზნულები მუდამ იგერიებენ შემოტევას მტრისა, რომელსაც არსად არ შეუძლია ამ ძნელი ადგილის გადალახვა“ (158)... „რომაელთა ჯარი აბაზგებისა და აფსილელთა საზღვრებს შუა ჩავიდა“ (159). სრულიად უდავოა, რომ ესაა აფსილებისა და აბაზგების საზღვარი, რომ, მაშასადამე, აბაზგების აღმოსავლეთი საზღვარი VI საუკუნეში ანაკოფიის ზღვისპირი და ციხეა, რომ ანაკოფიამდე ლაზიკის სანაპიროდან მოკიდებული „ნახევარმთვარეს იქით“ აფსილთა სანაპიროა, რომ, მაშასადამე სებასტოპოლისი აფსილეთშია. მაშ როგორღა შევუთანხმოთ ეს ადგილი იმ ცნობას (გვ. 136) პროკოპისავე, რომ რომაელებმა სანი-

გების ზღვისპირეთში ორი სიმაგრე გააშენეს: სებასტოპოლისი და პიტუნტი? ამის მომდევნო მოთხრობიდან კარგად ჩანს, რომ პროკოპი აქ იმ ძველ დროს ფულისხმობს, რომელიც ლებმა ეს სიმაგრეები გააშენეს, როცა რომაელები ფლონისპირის საზღვისპირის „ტრაპეზუნტის საზღვრებიდან დაწყებული ვიდრე სანიგების ქვეყანამდე“ (136), პროკოპის სჯერა იმ ლიტერატურული ცნობისა (ადრიანე, ანონიმი...), რომ უძველეს დროს ეს სანაპირო სანიგებს ეწოდათ (თუმცა მან ეს არ აღნიშნა) და კარგად იცის, რომ მის დროს, ე. ი. VI ს-ში, ვითარება შეცვლილია და სანიგების სანაპიროზე ახლა აფშილები (სებასტოპოლისი) და აბაზგები ბატონობენ. (ისიც შესაძლებელია, რომ სანიგების სახსენებელი საეგვიპტო გამჭრალი არც კი იყოს და აფშილეთ-აბაზგების გვერდით ამ სანაპიროს ზოგჯერ ძველი სახელითაც იხსენიებდნენ...).

საინტერესოა, რომ აბაზგებს ეს ციხე ძველადვე აუშენებიათ. მაშ პროკოპის დროს აბაზგები ამ სანაპიროზე ახალმოსულებად არ ითვლებოდნენ (და ეს თითქო არიანეს პერიპლუსიდანაც იგულისხმებოდა: არიანე ხომ იმ ქვეყნებს ასწერს, რომელთა სანაპირო რომაელთა დასამხარი იყო...).

ანაკოფის ციხით აბაზგები თავს იცავდნენ აფშილებისაგან და ემუქრებოდნენ აფშილებსავე (ან სანიგებს?): სატომთაშორისო სასაზღვრო ციხე...

მედგარი ომი, აბაზგთა დამარცხება, ციხის დანგრევა (161). ს. ყაუხჩიშვილს შესაძლებლად მიაჩნია ამ ომს დატყვევებულ მოთხრობა იბერთა მეფის ფარსმანის ლაშქრობის შესახებ ტასცენთა ქვეყანაში (161—163).

ამავე ხანებში (550-ანი წლები) პროკოპი მოგვითხრობს აფშილთა განდგომის შესახებ. ზემოთ პროკოპი კატეგორიულად აღნიშნავდა, რომ აფშილები ლაზიკის დასავლეთი მოსაზღვრეა, რომ აფშილეთის საზღვისპირო იქ იწყება, სადაც ნაბეეარმთვარას სანაპირო მთავრდება, რომ აფშილები ლაზების ქვეშევრდომნი არიან და ისინი ძველთაგანვე ქრისტიანები იყვნენ (128). საინტერესოა, რომ პროკოპის არ ახსენდება აფშილების მეფე არიანედან... ჩანს თავისი დროის რეალურ სურათს იძლევა (მაშ რაღა მოსდის როცა სებასტოპოლისს და პიტუნტს სანიგთა სანაპიროზე იხსენიებს? — ისტორიულ სურათს და არა თავისი დროისას ჰგულისხმობს, ან ამ სანაპიროს აფშილეთ-აბაზგიის სანაპიროს გვერდით, ძველი სახელი სანიგეთი კიდევ ეწო-

დებოდა), რომ აფშილები „ძველითგანვე“ ლაზთა ქვეყნის მკვიდრები არიან (162). რა თქმა უნდა, ეს „ძველითგანვე“ ეტიმოლოგიის სიმბოლურ მომენტს რომელიმე მეორე საუკუნეს, როცა კოლხეთი ცენტრალურ იქნა რომის ნების შესაბამისად და აფშილებსაც, ისევე როგორც კოლხეთის შემადგენელ სხვა ტომებსაც, მეფე გალბინეს რომის კეისრებმა (არიანე). მხოლოდ შემდეგ, გვიან, ლაზიკა წამოიღა და კოლხეთის პოლიტიკური აღდგენა განიზრახა. მან ამ მიმართულებით გარკვეულ წარმატებას მიაღწია (დაიმორჩილა აბაზგები, აფშილები, მისიმიანელნი, სვანები, თაკვერი), თუმცა ძველი კოლხეთის ყოფილ ბრწყინვალეობამდე შორს იყო და დამოუკიდებელი, ძლიერი კოლხეთის აღდგენა საოცნებო საგნად ჰქონდათ გადაქცეული კოლხეთის პატრიოტებს (აიეტის სიტყვა).

ლაზთა მიერ აფშილთა დამორჩილება და მისი კოლხეთში შემოყვანა, აფშილთა გაქრისტიანება — ყველა ეს საფიქრებელია. IV—V საუკუნეებში მოხდა.

პროკოპის მიერ მოთხრობილი ეპიზოდი ფრიად მნიშვნელოვან ცნობებს შეიცავს. აფშილეთში არის დასახელებული ციხე წიბილე. არ უნდა იყოს საეკვო, რომ ესაა წებელდა. ეს იყო, როგორც ჩანს, აფშილეთის მთავრის სიმეგრე. ამიტომაც იყო, რომ სპარსელებმა როცა ეს ციხე ხელთ იგდეს, მათ ეგონათ, რომ „აფსილიაც თავის ხელში იგდეს“ (168—164). მამასადამე აფშილეთის პოლიტიკური ცენტრი იყო ციხე წიბილე. აფშილეთი წიბილეს „ქვეყანა“ იყო. აფშილეთში, უეპველია, სხვა ციხეებიც მოიპოვებოდა თავ-თავისი მცირე „ქვეყნებით“, მაგრამ წიბილე ყველა ამ მცირე ქვეყნების გამაერთიანებელი ქვეყნის (აფშილეთის) პოლიტიკური ცენტრი იყო. გამოდის, რომ სებასტოპოლისი, რომელიც აფშილეთის შავი ზღვის სანაპიროზე მდებარეობდა, აფშილეთის პოლიტიკურ სამყაროში არ იგულისხმებოდა, საკუთრივ რომაელთა კოლონიად ითვლებოდა, იმ საზღვისპირო ტერიტორიით, რომელსაც ეს კოლონია კონტროლს უწევდა. (ფრიად საყურადღებოა კოლონიების სტატუსისათვის. ასეთი შეხედულება პროკოპიმ ზემორეც გამოთქვა, როცა აღნიშნავდა (136) „პირველ ხანებში რომაელ ჯარისკაცთა რაზმებს ეპირათ მთელი ადგილები ტრაპეზუნტის საზღვრებიდან დაწყებული ვიდრე სანიგების ქვეყნამდე“ — ე. ი. არიანე-პროკოპის ისე ესმით, რომ რომაელი გარნიზონები შავი ზღვის აღმოსავლეთში, ამ სანაპიროს დაპყრობას, უშუალო მფლობელობას ნიშნავდა, ხოლო აქვე გარშემო ტომები მეფეებით რომის მორჩილებაში იყ-

ნენ. პირველნი კოლონიები იყვნენ, მეორენი პროვინციები და შეი-
ძლება ფედერატებიც... და მართალი უნდა იყოს პროვინციები.
პროკოპის ცნობა სხვა მხრივაც არანაკლებ საინტერესოა.
სილები ძველით განვე ლაზთა ქვეშევრდომები არიან. ამ ქვე-
ყანაში არის ერთი ციხე, მეტად მტკიცე, ადგილობრივი მცხოვრებ-
ლები მას წიბელეს უწოდებენ. ლაზთა შორის ერთმა წარჩინებულ-
თაგანმა, სახელად ტერდეტმა, რომელსაც ეგრეთ წოდებული
მაგისტროსის ძალაუფლება ეპყრა ამ ხალხში
და რომელიც ლაზთა მეფე გუბაზთან წაჩხვებულ იყო და მასთან
უკმაყოფილება ჰქონდა, ფარულად აღუთქვა სპარსელებს, რომ ამ
ციხეს გადასცემდა; ის კიდევ წამოუძღვა სპარსთა ჯარს და აფსი-
ლიაში გაემართა ამ საქმის შესასრულებლად. როდესაც ისინი ცი-
ხეს მიუახლოვდნენ, თვითონ მისი მხლებელი ლაზები
თუ ერთ დაწინაურდა და გალავნის შიგნით შევიდა, რადგან ამ ცი-
ხის მცველ რაზმს არ შეეძლო არნდობოდა ლაზ-
თა მთავარს (მეფეს); და როდესაც სპარსთა ჯარი ცი-
ხესთან მივიდა, ტერდეტმა ის შეუშვა. ამიტომ მიდებს ეგონათ, რომ
მათ არა მხოლოდ ლაზივე, არამედ აფსილიაც ხელთ იგდეს" (162—
164).

ორი გარემოება იქცევა ყურადღებას: ლაზთა და აფსილთა ურ-
თიერთობა და ლაზიკის საშინაო პოლიტიკური ვითარება.

აფსილები ლაზთა მეფის ქვეშევრდომებია. მათი ქვეშევრდომო-
ბა ისეთია, რომ მათი მთავარი ციხეც კი ლაზთათვის ღიაა. ამ მთა-
ვარ ციხეს აფსილი შემორებივე იცავენ აფსილი ციხისთავის მეთა-
ურობით, მაგრამ ეს ციხისთავი უსმენს ლაზ მთავარს, თუმცა არა
ისე, რომ მთავარს (და მის მეფეს) შეეძლოს აფსილთა უნებურად
ამ ქვეყნის პოლიტიკური ბედი გადაწყვიტოს. ასე რომ აფსილები
ზორჩილებენ ლაზთა მეფეს, გარკვეული პირობით: აფსილებსაც
ეკითხებათ თავისი ქვეყნის ბედი. მეორე მხრით ლაზები მოვალენი
არიან დაიცვან, დაეხმარნენ აფსილებს, როცა საამისო საჭიროება
იქნება, ხოლო თუ ამ პირობას ლაზთა მეფე არ შეასრულებს, აფ-
სილები უფლებამოსილად სცნობენ თავს გადაუდგნენ ლაზთა მე-
ფეს სხვათა მოემხრენ, ან თავისთავად და-
რჩნენ. ლაზთა მეფე ლაშქარს გზავნის (რომელთა რაზმის 1000
კაცი საგან შემდგარს) და იარაღით ლაშობს მათ დამორჩილებას.
უეჭველია ასევე იარაღითაა ყველა ეს ტომი „ძველითგანვე“ და-
მორჩილებული. საქმე ომამდე არ მისულა და აფსილები ძველებუ-



რადვე ლაზთა ქვეშევრდომობაში შევიდნენ (165). სამწუხაროდ, ჩვენ პირდაპირი ცნობა არ შემოგვნახვია იმის შესახებ, თუ როგორ გრძელდებოდა აფშილთა ასეთი დამოკიდებულება ლაზთა მეფისადმი, მაგრამ „პეტუასთან ახლო“ ზოგადი მოსაზრება შეიძლება წამოყენებულ იქნეს.

ქართული წყაროები საკმაო ჩვენებებს შეიცავენ იმისას, რომ რომაელთა პოლიტიკა ამ ქვეყანაში თანდათან იმ მხრით შეიცვალა, რომ რომს ქართლის შეტევის წინაშე სულ უფრო და უფრო გადააქვს მთავარი ყურადღება აფხაზეთზე (აბაზგ-აფშილეთზე) და თავის დასაყრდენად გაიხდის მას. აფხაზეთისადმი საგანგებო ყურადღების მიქცევა იწყება იუსტინიანეს დროსვე — აფხაზეთი (აბაზგ-აფშილეთი) ძლიერ უნარს იჩენს, იერთებს ტომებს, პოლიტიკურად ბატონდება — ხოლო VIII საუკუნეში აფხაზეთს რომი ისევე აფასებს, როგორც იბერიას (ლაზიკით). (ამ ს ა კ ი თ ხ ს ა ა ფ უ ძ ე ლ ი ა ნ ი შესწავლა უნდა). ის მოხდა, როგორც ჩანს, რომ ლაზებს ყმები წაუვიდნენ (რომის თანხმობით), გაერთიანდნენ და ყოფილ — „პატრონს“ შემოუტყეს (კოდორ-ღალიძგას შორის ქვეყანას...).

სხვა გარემოება, აქ რომ ყურადღებას იქცევს, ესაა ლაზთა მაგისტროსის ტერმეტეს მოქმედება. ტერმეტე მაგისტროსია, მაგრამ ფარსანტივით მეფის რაზმების სარდალი არ არის.

11. გეორგიკა II, გვ. 181—188

იპისის ნაპირას დამარცხებისა და ხორიანეს დაღუპვის შემდეგ სპარსელებმა საქმის გამოსასწორებლად და პეტრას გადასარჩენად დიდი ჯარი გამოგზავნეს მერმეროეს სარდლობით. გაზაფხულზე მერმეროე ლაზიკისაკენ წამოვიდა, როგორც ჩანს, პეტრასაკენ მიეშურებოდა და იგულისხმება, მარშრუტიც შესაფერი დაუქერია. „მაგრამ გზაში მან გაიგო ყველაფერი, რაც მოხდა, და სრულიად შეცვალა ეს გზა. რადგან კარგად იცოდა, რომ მდინარე ფაზისის იქითა მხარეს ლაზებს პეტრას გარდა სხვა არც ერთი დასახლებული ადგილი არ მოეპოვებოდათ, ის გაბრუნდა და დაიჭირა იბერიიდან კოლხიდის ქვეყანაში გადასასვლელი ადგილები, სადაც ფაზისის გადასვლა შეიძლება ფონში, გადალახა ეს მდინარე ფეხით, გადალახა აგრეთვე მეორე მდინარეც, სახელად რეონი — არც ეს არის იქ სანაოსნო — და ფაზისის მარჯვენა მხარეს რომ აღმოჩნდა, წაიყვანა ჯარი ერთი ქალაქის, არქეოპოლისის, წინააღმ-



დევ, რომელიც არის მთავარი და უდიდესი ქალაქი ლაზების ქვეყანაში" (181).

ნათელია, მერმეროვ პეტრაში მიიწეოდა, ის, ჩანს, იმპერატორის მილიოდ, როგორც თავის დროზე ხოსრო მეფე წავიდა, — ფაზისის (ყვირილა-რიონის) მარცხენა სანაპირო. სამწუხაროდ ნიშანდობლივ არ ჩანს ამ მარშრუტის ურთიერთობა შორაპანთან (თუმცა შორაპანი ამ დროს „მიწასთანაა გასწორებული“ რომაელთა მიერ...). მაინცდამაინც ნაგულისხმევი ისაა, რომ იბერიიდან კოლხიდაში შემოსეულთ პირველი ქალაქი შეხვდებოდა ოლოპოლისი (186), ე. ი. ივულისხმება, რომ მარშრუტი ფაზისის (ყვირილის) მარცხნით მოიმართება. არა ჩანს ოლონდ როგორი იყო მარშრუტი მთიან არგვეთზე. შეიძლება კი უფრო მეტი საბუთით ვივარაუდოთ, რომ ის (გზა) ძირულის სანაპიროთი ან, კიდევ უფრო, ჩხერიმელა სანაპიროთი მიდიოდა. ნებოძირი შეიძლება საამისო ნიშანი იყოს, ასევე ბორ-კლდეეთი...

მერმეროვმ ფონით გადალახა ყვირილა (აშკარაა შორაპანსა და ვარდციხეს შორის, შეიძლება სწორედ ზესტაფონი...) შემდეგ გადალახა რიონი და არქეოპოლისის წინააღმდეგ გაემართა. არქეოპოლისი მთავარი და უდიდესი (ἡ πόλις τε καὶ ἡσύστη) ქალაქი იყო ლაზიკაში და მისი ალებით მერმეროვს, ჩანს, ერთი დაკვირით სურდა მოწინააღმდეგე გაეტეხა. დამბასიათებელია, რომ ფაზისი (ფოთი) როგორც ლაზიკაში არის, მაგრამ არც მთლად ისე, როგორც არქეოპოლისი, ან როდოპოლისი, ან ქუთაის-მოხირისი. მაინცდამაინც ის არ არის მთავარი და უდიდესი. ჩანს, მისი მნიშვნელობა ლაზიკისათვის აგრე დიდი არაა... ის, როგორც შეიძლება ვიფიქროთ, რომაელების საყრდენი პუნქტია (ზღვის მხრით უზრუნველყოფილი)... თითქო იგრძნობა, რომ ეს ქალაქი, სადაც ამ დროს უკვე დიდი ხანია საეპისკოპოსო კათედრაა, ლაზიკასთან საბოლოოდ შერწყმული არაა და კოლონიის იერს ატარებს (ლაზიკის საეკლესიო მოწყობა-მეტროპოლია ოთხი საეპისკოპოსოთი — უეჭველია იუპატინიანეს დროის ან მისი შემდგომი ხანის აქტია და არა ამის უწინარესი, ამით ფაზისი (ფოთი) კიდევ უფრო შეერწყო ლაზიკას, რომელიც ამიერიდან რომაელების პროვინციადა იყო).

სტვა რამ, თვალში რომ სცემს პროკოპის მკითხველს, ისაა, რომ ლაზები ასეთი თავგამოდებით არ იკავენ მოხერისის ქვეყანას და მით უფრო ფაზისის სამხრეთს (პეტრა გამონაკლისია, და მისთვის ბრძოლა წმინდა სამხედრო მოსაზრებით იხსნება. პეტრა რომაელ-



თათვის ლაზიკის გასაღებია). თუ ფაზისის სამხრეთის მიმართ ასეთი რამ ადვილი ასახსნელია პროკოპის ჩვენებათა საფუძველზე (ქვეყანის მის მოხრებულობა, მოსახლეობის სითხელე, ქალაქების მსახრები და სხვა), ასეთი საფუძველი სრულიად გამორიცხულია მოხერისის მიმართ, პირიქით, ეს ქვეყანა ყველაზედ მოსავლიანია, ხშირი მოსახლეობით; ის ლაზიკის საუკეთესო ნაწილია (ამდენადვე, შეიძლება ვიფიქროთ, რომ ვან-ს აჯ ავ ა ხ ო მ ო ხ ე რ ი ს შ ი ა რ ი გ უ ლ ი ს ზ მ ე ბ ო დ ა, რადგან პროკოპის შეხედულებით ეს ქვეყანა — ფაზისის სამხრეთი — გვერანებული იყო... თუ, რა თქმა უნდა, პროკოპის წყარო არ აკარბებს და ის, რაც, შეიძლება, ახასიათებდა პეტრას ქვეყანას, ფაზისის სამხრეთზე ნებისმიერად არ ავრცელებს)... მაშ რით აიხსნება მოხერისის აგრე გამეტება? სამწუხაროდ, საამისო რაიმე ჩვენება არ ჩანს. ამიტომ შეიძლება დავუშვათ, რომ ლაზები მოხერისს იცავენ, მაგრამ მათი უმთავრესი საყრდენი მაინც ცხენისწყლის დასავლეთია.

12. თუ არქეოლოგიური შესწავლა ამას მხარს დაუჭერდა (დღის გათხრა უნდა) მაშინ ფარნავაზის მოღვაწეობა (შორაპნის და დიშნას აკება) შეიძლებოდა იბერიის ექსპანსიის ადრე ხანის მოვლენად მიგველო, ხოლო ლაზების მიერ სკანდა-შორაპნის აკება უფრო გვიანი ხანის ფაქტად წარმოგვედგინა, როცა იბერიის, სავარაუდებელია, დასუსტებისას ლაზიკას კვლავ დაუჭერია არგვეთის ეს ქვეყნები, — შორაპანისა და დიშნის ქვეყანა...

რა თქმა უნდა, ჩვენი ასეთი მოსაზრება სრულიად არ ეთანხმება ს. კაკაბაძის ვარაუდს ფარნავაზის მოღვაწეობის დროისა და ვითარების შესახებ, — ქართველების მოსვლა მცხეთაში (აზო) II საუკუნეში (ზორაქენდან), არტაქსიას მიერ ამ ქვეყნის (ზორაქენს) მოტაცების შედეგად და შემდეგ ნელ-ნელა მცხეთის დასავლეთი ქვეყნის შემოერთების (დაპყრობის) შესახებ ვიდრე ლიხის მთამდე (იხ. ს. კაკაბაძე: ქართ. სახ. გენ. საკითხები).

დღეს ამ ავტორის წინააღმდეგ არქეოლოგიაც ლაპარაკობს (ბორი, კლდეეთი)... ასე რომ ჩვენ ვფიქრობთ, გვაქვს საფუძველი არ უარვეყოთ „ქართლის ცხოვრების“ ცნობა და შორაპანი და დიშნა (და სკანდა) განვიხილოთ კოლხეთ-იბერიის ურთიერთ შორის ტერიტორიულ მიტაცების ნიშნად (არ გვეთვისათვის ბრძოლის ნიშნად), როცა იბერია დასაყრდენს იქმნიდა კოლხეთის ტერიტორიაზე თავისი მფლობელობის შემდგომ გასაფრცხვლებლად (საკუთრივ მოხერისის ქვეყანაში), ხოლო ლაზიკა საპასუხო ღონის-



ძიებათა მიღებისას ამავე ციხეებს ემყარებოდა („დიდის გავრცელებით“ აშენებდა) საშიში შემოტევის ასალაგმავად (საინტერესოა რომ დიშნი არ ჩანს ბერძენ-სპარსელთა ომისას, უნდა ვფიქრობდეთ მნიშვნელობა დაკარგული ჰქონდა, თორემ ის რომ ამ დროს არსებობდა, უეჭველია. არქეოლოგიამ შეიძლება აქაც გავგვეს პასუხი...).

საყურადღებოა, რომ რომაელები (და ლაზები) არ ცდილობენ სკანდა-სარაპანის დაცვას და თხრიან მათ, რათა მტერმა არ დაიკავოს. ჩანს დაცვის იმედი არ აქვთ. მაშ რად (და როდის) ააგეს თავდაპირველად?.. არც როდოპოლისს იცავენ (ს. კაკაბაძეს ეს ჰგონია დიშნა). „ლაზებმა ის მიწასთან გაასწორეს, რადგან ეშინოდათ სპარსელთა შემოსევისა“. „ადვილმისადგომი იყო და იერიშის მიტანა სრულიად არ იყო ძნელი“ (187). საერთოდ ისე ჩანს, რომ სპარსეთის მხედრობა სჯობნის რომაულს. შემტევიც სპარსელები არიან. რომი მხოლოდ აქტიური თავდაცვის ტაქტიკას ადგას. პეტრე ერთადერთი პუნქტი ჩანს, რომლისთვისაც რომაელები განსაკუთრებით ზრუნავენ და მის დატოვებას სპარსელთა ხელში ვერ ურიგდებიან, მაგრამ აქც საბოლოოდ მისი შენარჩუნების იმედი არ აქვთ და თვითონვე თხრიან მას (180). ბოლოს და ბოლოს რომაელებმა არ მოთხარეს მხოლოდ ფოთი და არქეოპოლისი და აქ მოიგეს სწორედ ომი... ეს იყო გენერალური ბრძოლა.

ის გარემოება, რომ სპარსელებმა ლაზების მიერ დანგრეული სკანდა კვლავ ააგეს, მოწმობს, რომ ამ პუნქტს ი ბ ე რ ი ი დ ა ნ ლ ა ზ ი ც ი ს ა კ ე ნ ვ ზ ა ზ ე მნიშვნელობა ჰქონია. ორი გზით ჩანს უტევენ სპარსელები: ფაზისის (ყვირილის) მარცხენა მხრით (როდოპოლისისაკენ) და სკანდაზე მომავალი გზით (საზანოზე?) არგვეთიდან...

მერმეროე ფაზისის შესართავისაკენ მიდის (ფოთი) გზად არქეოპოლისის ჩაუვლის. გ ზ ა ა შ კ ა რ ა ა...

13. ქცა I, 24

ფარნავაზი „მეფე იქმნა ყოველსა ქართლსა და ეგურსა ზედა:... განაწესნა ერისთავნი რვანი და სპასპეტი.

ერთი ვაგზაუნა მარგვს ერისთავად, და მისცა მცირით მთითგან, რომელ არს ლიხი, ვიდრე ზღუ/რ/ადმდე (ეგრისისა), რიონს ზემოთ. და ამანვე ფარნავაზ ალაშენნა (ალუშენნა — B) ორნი ციხენი შორაპანი და დიშნა“.



მოტიანილ ციტატაში აღაშენა იქნება თუ აღუშენა სულერთი („აღუშენა“ უფრო გლოსას ჰგავს), ორივე შემთხვევაში მსგავსება არის ფარნავაზი, ხოლო პუნქტები შორაპანი და დიშნა, ორთქეშის გვსსი იგულისხმება (და რამდენადაც მაგონდება ასე ესმის ვახუშტისაც 163). ასე რომ, მარგკსის დასავლეთით საზღვარი ყვირილა-ხანისწყალზე არის ნავულისხმევი („საჩინო სალომინაოს საზღვრის ხაზი რიონიდან ფერსათამდე“. 163).

ვახუშტი, აღწერა 150, ხანის წყლისათვის: „ხანის წყლის აღმოსავლით და ყვირილის მდინარის სამკრით, ფერსათის კალთას, არს დიში, სადაცა ჰყო პირველმან მეფემან ფარნაოზ ციხე მტკიცე, და აწ არს დაბა“.

ვახუშტი, ჩანს, არ ეუკობს რომ აწინდელი დიში იგივე დიშნა ლეონტისეული. დიშნას ანალოგიებად გამოდგებოდა გომნა (ხეობაში) და ვარხუნა გარისის გვერდით (ახლა „ვარხუნო“ გარუსულელებული ჩანს). გომნის და ვარხუნის ნაცვლად. ჩემს სოფელში იტყოდნენ ხოლმე: სერნა (სერის ნაცვლად).

14. გეორგიკა II, გვ. 188—194

მერმეროემ არქეოპოლისის აღების მიზნით ჯერ რომაელთა იმ რეზერვის განადგურება განიზრახა, რომელიც ფაზისის შესართავთან მდინარის მარჯვენა მხარეს იყო დაბანაკებული. სარდალმა ჩაუარა არქეოპოლისის ზღუდეებს და ფაზისის შესართავისაკენ გასწია. რომაელთა ჯარმა ბრძოლა არ მიიღო: სპარსელები ბევრად უფრო ძლიერნი ჩანდნენ. რომაელებმა მარაგი მდინარეში გადაყარეს, ნაეებში ჩასხდნენ და ფაზისის მარცხენა მხარეს გავიდნენ. მერმეროეს რომაელთა ბანაკი ცარიელი დაუხვდა. მან გადასწვა სადგომები (ჩანს ბანაკი მხოლოდ თხრილებისაგან კი არ შედგებოდა, არამედ, ხის სადგომებისაგანაც). რაკი მტერმა მიპრიდა, მერმეროე არქეოპოლისს დაბრუნდა და ქალაქის აღება სცადა.

„არქეოპოლისი მდებარეობს ერთ მეტად ქუშ სერზე და მას ჩამოუღის მდინარე, რომელიც ქალაქის ზემოთ აღმართული მთებიდან ჩამოდის“... აღწერა ქალაქის სიმაგრისა... (188—189).

არქეოპოლისი არაერთ საკითხს სვამს. ჯერ თვით სახელის შესახებ, საფიქრებელია რომ ეს ბერძნული სახელი მეგრული სახელის თარგმანია ისევე როგორც, მაგალითად ვარდციხე „როდოპოლის“ (თუმცა არაა გამოირიცხული, რომ ვარდციხე შედგებო-



დეს არა ვარდისა და ციხისაგან არამედ ვარდ(თა) თუ ვარდ(თ) / სატომო სახელისაგან: ვარდთციხე-ვარციხე... და სახეუფესუფესუ... სწორი ეტიმოლოგიის შედგად თარგმნეს იგი როდესაც ვარდის... წინააღმდეგ შემთხვევაში „ვარდის“ სპარსულიდან მეგრულში შემოსვლის მეტისმეტად ადრე ხანა ჩანს...); მაშასადამე პოლის რომ „ციხეა“ (-ჯიხა), სადაა არაა. საკითხია თუ რა სიტყვის თარგმანია, ან რა სიტყვის შესატყვისია არქაიო (Ἀρχαίο) ბუნებრივია ვიფიქროთ „ძველი“ (ს. კაკაბაძე ცდილობს ძველი გონჯის მიუსადაგოს: ცული, უსახური, მაშასადამე ძველიო. და ამრიგად არქაიოპოლოსი ციხე გონჯის თარგმანიაო...).

მაგრამ ამაზე ნაკლებად მისაღები შეიძლება არ იყოს ციხე გოჯის ვაგება ციხე ქორი (ჯიხა ქორი), შდრ. ამავე ხანაში დამოწმებული „ჯიხახორა“ მოქვის წყლის ხეობაში, როგორც იმ მხარის უფლის სადგომი.

ბერძნული ტრანსკრიპციით გადმოცემული ეს ჯიხა ხორა იგივე „ჯიხა ქორი“ იქნება. ჩანს, ამ რაიონში, მოქვის წყლის აუზში, სვანური ქორი მტკიცედ იყო ხმარებაში და შემოგერჩა ჯიხა ქორი, მაშინ როცა ტეხურის ხეობაში ჯიხას გვერდით ქორის მეგრულიზაციაც მოხდა: ქოჯი, ქუჯი, გოჯი. შემდეგ კი ეპონიმიზაციის საშუალებით გოჯი, ქუჯი, ამ ციხის დამაარსებლად და პირველ ერისთვად იქნა ვაგებული. რაც შეეხება ცნება „ძველს“ (არქაიო) ასეთი (პარალელური) სახელი მას შეიძლება ამ დროსვე რქმეოდა (ჯვეში?), რაც იმის მოწმობაც იქნებოდა, და ამას არქეოლოგიაც მხარს უჭერს, რომ ეს ქალაქი მართლაც ძველი იყო. შდრ. ქართულ ტოპონიმიკაში ჩვეულებრივი „ძველი“ (ძველი ვაზი, ძველი ანაგა, დაბაძველი, ძველი ნეკრესი, ძველი სარკინეთი, ძველი არქევანი, ძველი ჩელეთი, ძველი პერეთი, ძველი გაჩიანი, ძველი ბერ, ვახუშტი 313) ძველი სენაკი, ძველი მცხეთა... დაპირისპირებით ან არადაპირისპირებით ახალთან (ახალქალაქი, ახალდაბა, ახალსოფელი, ახალსენაკი...). ასე რომ არქეოპოლისის ნამდვილი ადგილობრივი სახელწოდება მთლად ცხადი არ არის... ცხადი ისაა, რომ იმ დროს ეს ქალაქი ძველ ქალაქად იყო ცნობილი იმის გარდა, რომ ის პირველი ქალაქი იყო ამ დროის ლაზიკაში.

15. ომის სურათი. საბირები და დოლომიტები სპარსელთა ჯარში. სპილოები (ათეულ ათასობით ცხენი). სპარსელთა დამარ-



ცხება ოთხი ათასი კაცი დაეღუპათ. ეს აღწერა შედგენილია ამ ბრძოლის მონაწილის მოხსენების საფუძველზე: რეალურად წერა. საყურადღებოა, რომ აქ არ ჩანან ლაზები. ისინი თუ იგი ულისხმებიან მხოლოდ. ჩანს მოხსენების შემდგენელს ლაზები არ აინტერესებს კეთილმოსახლენებლად და განსაკუთრებულ ხალისს იჩენს ლაზთა მოლაღატეობის აღსანიშნავად. აქაც იმ ომის დროს „ერთი ლაზი“, ლაზებს შორის წარჩინებულნი, რომელიც არქეოპოლისში ცხოვრობდა, მოლაღატურად, შეუთანხმდა მერმეროეს, რომ ის თავის სამშობლო ქვეყანას გასცემდა“ (198). მერმეროემ მას საწყობებში ხანძრის გაჩენა დაავალა, როცა სპარსელთა ჯარი ქალაქის იერიშს წამოიწყებდა. მართლაცდა ლაზმა „როდესაც დაინახა რომ შეტევა გაჩაღდა, ჩუმად წაუყიდა ცეცხლი იმ შენობებს“ (192).

ჩვენ ამ ცნობისაც კმაყოფილნი ვართ... ეს მოლაღატე ლაზი წარჩინებულია (წიგნი 44, ფურც. 12—16, 19, 20, 22—24, 26—26).

16. ერთი საყურადღებო გარემოება უნდა აღინიშნოს. ლაზიაში რომ ეს ამოდენა ციხეებია, ისინი ხომ ყველა ნებისმიერად აშენებული არაა და, ლაზურ სინამდვილეში ბუნებრივად წარმოშობილნი, თითოეული თავის „ქვეყანას“ ჰგულისხმობს... ასე რომ, მცირე გამოკლებით, ეს ციხეები იგივე ადმინისტრაციული ცენტრებია ლაზიისა, მისი განვითარების, მისი სამმართველო ტერიტორიულ ერთეულებად დანაწილების ნიშნებია. ასე რომ როდესაც პროკოპის (ან ავათიას) ერთიმეორის შესატყვისობით აქვს შემარებული ქუთაისის ქვეყანა, ან მოხირისი ქალაქი და მოხირისის ქვეყანა, ეს უქვევლი მოწმობაა იმისა, რომ პროკოპისთან ციხე-ქალაქი ისევე იგულისხმება თავისი „ქვეყნით“, ვითარცა სამეურნეო და სამხედრო ადმინისტრაციული ერთეული, როგორც, შემდეგ, განვითარებულ საშუალო საუკუნეებში... ასე რომ ჩვენ სარწმუნო პოლიტიკურ-ადმინისტრაციულ სურათად წარმოგვიდგება შორაპნის ქვეყანა მისი ციხისთავით, სკანდეს ქვეყანა მისი ციხისთავით, ცუცხვათის ქვეყანა მისი ციხისთავით, ქუთათის ქვეყანა მისი ციხისთავით, უქიმერიონის ქვეყანა თავისი ციხისთავით, ონოგურიის ქვეყანა თავისი ციხისთავით, არქეოპოლის ქვეყანა თავისი ცი-



ხისთავით (ასევე აფშილეთში — წებელდა, მისიმიანეთში, აგხა-
 ზეთში), ფ ა ზ ი ს ი ს ქ ვ ე ყ ა ნ ა თავისი ციხისთავით, ეჭვ-
 ქ ვ ე ყ ა ნ ა თავისი ციხისთავით (ბერძენი სტრატეგოსი),
 ფ ი ს ი ს ქ ვ ე ყ ა ნ ა თავისი ციხისთავით, რ ო დ ო პ ო ლ ი ს ი ს
 ქ ვ ე ყ ა ნ ა თავისი ციხისთავით. უეჭველია ყველა ეს ციხე თა-
 ნაბარი მნიშვნელობის არ იყო, მათი შემავალი ქვეყნები ყველა
 ერთნაირი სიდიდისა და მნიშვნელობის არ იყო, მაგალითად არქე-
 ოპოლისი და ონოგურისი, ან მოზირისი და ტელეფისი, ან სკანდე
 და სხვა... მაგრამ უეჭველად გვეჩვენება, რომ ეს ციხეები, მნი-
 შვნელოვანი პოლიტიკურ-ადმინისტრაციული ცენტრები იყო, საი-
 დანაც ამ ქვეყნების მმართველობა ხორციელდებოდა. (მ—2, 3,
 ფურც. 3).

17 გ ე ო რ გ ი კ ა II

დამახასიათებელია, რომ ლაზიკის ციხეების ინდივიდუალური
 ამგებელ-მფლობელი არავინ ჩანს, იგულისხმება არა მოხელე-
 ამგებელი, როგორც, მაგალითად, თომა არმენიელი და იოანე ცი-
 ხე, არამედ პოლიტიკური მფლობელი, აი როგორც ვთქვამთ, ლიბა-
 რიტ ბაღვაში, კლდეკარის ციხის ამგებელი და მისი უფალი. აქა-
 იქ აღნიშნულია ციხეები, აგებული „ლაზების მიერ“ (როდოპოლი-
 სი, სკანდე, შორაპანი, უქიმერითონი, ქუთათისი, ონოგური, არქეო-
 პოლისი, — ზოგი მათგანი შეაკეთეს ბიზანტიელებმა, ზოგი სპარ-
 სელებმა, ზოგიც მოთხარეს ერთმა თუ მეორემ), მაგრამ არსაიდან
 ჩანს, რომ ეს ციხეები ვისიმე კერძო მფლობელობაშია, ან საშვი-
 ლიშვილო მმართველობაში. ციხეებს, მისი ქვეყნით, განაგებენ (ზოგ-
 ჯერ დალატადაც ვასცემენ, მტრის გარნიზონებს შეაყენებენ შიგ),
 მაგრამ არსად ჩანს, რომ ამ ციხეებზე და მის ქვეყნებზე ამ დიდებუ-
 ლებს საშვილიშვილოდ მიუწედებოდათ ხელი. ზოგი მათგანი მა-
 გისტროსია და გუბაზის სამეფოში არაერთია „მაგისტრო-
 სის“ პატივის მქონებელი. რა ეწოდებოდა ადგილობრივ ამ სო-
 ციალურ ფენას პროკოპი რომ „ლოგიმოს“-ს უწოდებს (წარჩინე-
 ბული? შერაცხილნი?), ჩვენ არ ვიცით, მაგრამ ასეთები რომ მრავ-
 ლად იყვნენ, ეს პროკოპის მოწმობიდან ცხადად ჩანს (genetivus
 pluralis)... მაგრამ ის ერთი ფრიად მნიშვნელოვანი მოვლენა მა-
 ინც ჩანს თითქო: თუ ციხისა და ქვეყნის საშვილიშვილოდ მფლო-
 ბელი არაა, მაშ რის საფუძველზეა ეს დიდი კაცი (ლოგიმოს). „მაგი-
 სტროსი“ ჰო, მეფის მიერ ენიჭებოდა დიდკაცს, მაგრამ დიდკაცო-
 ბა-შერაცხილობა ხომ მეფის წყალობა არ იყო? პროკოპი მეტის-

მეტად ფაქიზია ასეთი კვალიფიცირებისას, ის არისტოკრატის დიდი მომხრეა, და მის მიერ ასეთი კვალიფიცირება ლაზ დიდკაცებისა საყურადღებოა, და ფასიანი მოწმობაა იმისა, რომ ამ დიდკაცთა ლაზიკაში უკვე არსებობს სოციალური ფენა დიდკაცებისა, გვარიანებისა... რას ემყარებოდა მათი სოციალური უპირატესობა??

18. გეორგიკა II, გვ. 109

პეტრას გარემოცვისას რომაელთა შორის იყო ჯარის წინამძღოლი «ერთი ახალგაზრდა, წარმოშობით სომეხი, სახელად იოანე თომას ძე, რომელსაც მეტსახელად გუზის ეძახდნენ. ეს ის თომასა, რომელმაც მისდამი მეფის მიერ გაცემული ბრძანებით, ააგო მრავალი სიმაგრე ლაზიკის გარშემო რომ არის».

და ეს — მრავალი «სიმაგრე» ცხადია უპირველეს ყოვლისა იყო ლაზიკის დაპყრობა.

19. გეორგიკა II

პროკოპის ასე წარმოუდგენია, და იმ დროს სხვარიგად არც არავინ წარმოიდგენდა (ეს ახლავს, რომ არც ქვეყანაზე აქვთ წარმოდგენა და არც მის ციხეზე, რომ ციხე ქვეყნისაგან მოწყვეტილად წარმოუდგენიათ, როგორც ეს არის ჩვენს დროში, ცხოვრებისაგან გარიყული ციხე-ნაციხვარები, როცა ქვეყანას სხვა ცენტრი (ქალაქი) გაუბატონდა...), რომ ესა თუ ის «ქვეყანა» (დიდი თუ მცირე) სამმართველო ერთეულებისაგან შედგებოდა. შეიძლება ის ერთი სამმართველო ერთეული ყოფილიყო, შეიძლება რამოდენიმე. მაგალითად მოხირისი რამოდენიმე ერთეული უნდა ყოფილიყო: ქვიშისლეთის ქვეყანა (ხომულის ქვეყანა), ქუთათისის ქვეყანა, თხომირის ქვეყანა (ფართე გავებით მოხირისი მთელ „ვაჯს“ მოიცავდა და შეიძლება კიდევ მეტს)... და როცა პროკოპი (და აგათია) აღზიშნავენ, ან უკეთ გულისხმობენ, რომ ამა თუ იმ ციხეების დაპყრობით სპარსელებმა ლაზებს და რომაელებს გზა მოუჭრეს სკვიმნია-სვანეთში შესასვლელით, ეს იმას ნიშნავს, რომ სპარსელებმა ამ ციხეთა შემავალი ქვეყნები დაიპყრეს და არა მხოლოდ ციხეები... ციხე მაშინ უქვეყნოდ არ წარმოიდგინებოდა და ამიტომაც იყო, რომ ქვეყანას ციხის სახელი ერქვა, ხოლო ციხეს ქვეყნის სახელი. (ასევე იყო ქალა-

ქიც. აქედანაა, რომ ხშირად ქვეყნის ცენტრის სახელი რეგულაციების სახელია... ეს უძველესი დროიდან მოდის, ჯერ კიდევ გორაკების ხანიდან...), (ვახუშტიმ შესანიშნავად იცის დეხვირის მნიშვნელობა)...

ასე რომ პროკოპი (და აგათია) როცა ციხეს ასახელებენ, აქ ქვეყანაც იგულისხმება და პირუკუ — ქვეყანა უციხოდ არ წარმოიდგინება.

20.

გეორგოკა II


ეს პეტრა როგორი ქალაქია, რომ არც ერთი მოქალაქე არ ჩანს მთელი ამ ომის განმავლობაში. იქ მხოლოდ გარნიზონია ან რომაელების, ან სპარსელების, ქონება რაიმე თუ ჩანს, ის ამ მეციხოვნეებისაა, მათი სურსათ-სანოვაგეა, ან მათი (მეციხოვნეების) საკუთრება რამ, კერძოდ, იოანე ციხეს დიდი ქონება, — სხვა აქ არაფერია. არა ჩანს აქ მოსახლეობა გარდა გარნიზონისა. ასეთი რამ თუ საერთოდ იყო, ის იმ ციხის გარეთაა სადღაც ახლოს საგულისხმებელი... ამ გამუდმებულ ომის პირობებში, ალყებისა და ხოცვა-ტყვევნის პირობებში, ეს მოსახლეობა, რა თქმა უნდა, ვერ იზოგინებდა... თითქო ისე უნდა გავიგოთ, რომ პეტრა არ იყო „ქალაქი“, არამედ სამხედრო სადგური, ციხე, ქვემო გურიის მებატონე გორა, რომლის დაბა (ქალაქი) სადღაც ახლოს იყო აქვე (-აწინდელი ქობულეთი ხალვაშიანთ უბანი, — დაგვას შესართავი), ხოლო მისი „ქვეყანა“ მთელი მხარე იყო... თუმცა ისიც უნდა ითქვას, რომ პროკოპის და აგათიას თხზულებებში არსად არაფერია ნათქვამი მოსახლეობის შესახებ. ფოთის ომის დროს, მაგალითად, ფოთის მოსახლეობა არსად ჩანს და ხომ ვერ ვიტყვი ამის საფუძველზე, რომ ფოთში მოსახლეობა არ ყოფილა? პროკოპისა თუ აგათიასთვის მოწოდებული ცნობები, უნდა ვიფიქროთ, ისეთი ხასიათისანია, რომ არასამხედრო საქმეს იქ ყურადღება არ ექცევა, მომხსენებელთ მხოლოდ ომი, ლაშქარი აინტერესებთ...

მაგრამ არც ეს ახსნა არის საკმარისი მოსახლეობის მოუხსენებლობისათვის. შეიძლება ციხე მეციხოვნე ჯარით ცალკეა წარმოსადგენი, ხოლო ქალაქი (რაბატი) ცალკე (ფოთის მიმართ ასეთი რამ თითქო სადღაც მახსოვს, რომ ფოთელები ვაქრობას კედლის გარეთ ეწევიან...). მართლაც პეტრას ომი ისეთი სიზუსტითაა აღწერილი, გარნიზონის რაოდენობა, მათი საკმლით მომარაგების

საქმე ისეთი სიზუსტითაა მოთხრობილი, რომ ციხეს შიგნით მათი გარდა უეპქველობით არაეინ იგულისხმება... „მშვიდობიანი მშენებლობა“ პეტრასი, ამ ციხეში იუსტინიანემ რომ გაამაგრობინა იოანე ციხეს, არ იგულისხმება. ასეთი, შეიძლება, სადღაც ახლოს არის და უეპქველად უნდა იყოს. ამ მხრით, შეიძლება პეტრა მართლაც „ქაჯეთის ციხე“ იყო ტიპური. აი ისეთი როგორც შოთას აქვს დახატული და ვინ იცის შეიძლება ციხეების ამ ტიპს შეერქვა „ქაჯთა ციხე“, ე. ი. ისეთი ციხე, რომელიც მშვიდობიან მოსახლეობას, სამოქალაქო საქმიანობას არ გულისხმობს, რომ ასეთი რამ მის გარეთ მიმდინარეობს, რომ ამ ციხეში ქაჯნი სხედან თავისი ხელმწიფით. მაგრამ ეს ქაჯები უხილავი ადამიანები კი არ არიან, არამედ ჩვეულებრივი ადამიანები (ხორციელნი) არიან, როგორც მათ ახასიათებს ფატმან ხათუნი, ოღონდ მხნე ვაჭაკეები არიან (კოჯ)... ალაშუტი... ამ კონტექსტში ფრიად საყურადღებოა, რომ პეტრას ციხეს საშუალო საუკუნეებში როგორც ჩანს, „ქაჯთა ციხე“ ერქვა (calthihea) და ამ ნიადაგზეა, შესაძლოა, შემუშავებული წარმოდგენა (XVIII თუ XIX საუკუნის დასაწყისი?), რომ აქ იყო შოთას ქაჯეთი. ეს ცნობა მე ამოკითხული მაქვს ერთი ქართველი მხედრის და მწერლის (თითქო თუმანიშვილი უნდა ყოფილიყო) წერილიდან, რომელსაც ის ქვემო გურიაში მყოფი სწერს ადრესატს (ვის არ მახსოვს) თბილისში. შოთას პოემასთან დაკავშირებული საკითხი აქ ჩვენი დაკვირვება-კვლევის საგანი ამჟერად ვერ იქნება, მაგრამ ის კი უნდა აღვნიშნოთ, რომ „ქაჯეთის ციხე“ შოთას კი არ მოუგონებია, არამედ ასეთი ცნება აქამდეც არსებობდა. უფრო გვიან „ქაჯეთის ციხე“ ტაოშიცაა სადღაც დასახელებული, ხოლო ქაჯთა ქალაქს ლეონტი მროველი არაერთს იკნობს (კარგათხ)...

თითქოს მართლაც შეიძლება ვარაუდი, რომ ერთი ტიპის ციხეებს მიუვალს, მშვიდობიანი მოსაქმეობის არ შემცველს, გარნიზონის (მებატონის, ექსპლოატატორის, მმარცველ-მეკობრის, მხნე ვაჭაკების და აქედან გრძნეულების) სადგურს ქაჯთა ციხე ეწოდებოდა... ცალკე საკითხია: როგორ მოხდა, რომ ეს ზოგადი სახელი ციხის ტიპისა პეტრას საკუთარ სახელად შეერქვა. ხომ უეპქველია, რომ ასეთი სახელი მას შეერქვა VI საუკუნის შემდეგ და XV საუკუნეზე უფრო ადრე?...

21. რით აიხსნება, რომ ლაზიკის უმთავრეს ქალაქ არქეოპოლისში ბერძნულმა ეკლესიამ საეპისკოპოსო არ დააარსა? განა



ვარდციხე, ან პეტრა, ან ზელანდოსი უფრო დიდი მნიშვნელობას აქვს იყენენ? რა თქმა უნდა არა, ორი რამ არის სავარაუდოეტიკურად ლაზიკის საეპისკოპოსოები დაარსებულია მას შემდეგ, რაც მარტვილ-პოლოსის მნიშვნელობა დაეცა, დაკნინდა. მურვან ყრუმდე ასეთი რამ არ წარმოიადგინება. მაგრამ ეს თარიღი მეტად გვიანია. და თუ ეს აქტი (საეპისკოპოსოების დაარსება) უფრო ადრე ხანისაა, მაშინ ჩვენ უნდა დაეუშვათ, რომ აბისენონის საეპისკოპოსო მოიცავს არქეოპოლისს. ეს კი იმის საბუთიც შეიძლება იყოს, რომ ამ უცნაურ სახელში აბაშა გვეგულისხმება, იგივე კყონდიდი. სიმონ ყაუხჩიშვილის ვარაუდი, რომ აბისენონ ცაიშია, საეპკო ჩანს თუნდაც ამიტომ: არქეოპოლისი უგულებელყოფილი ჩანს... მარტვილში კი დღემდეც შემონახულია VII საუკუნის ტაძარი...

ს. კაკაბაძეს ზივანეოსი ჰგონია ნაქალაქევი...

22. უქიმერიონი ისტორიულ-გეოგრაფიულად დღემდე დაუდგენელია. ს. ყაუხჩიშვილმა მხოლოდ ისა სცადა, რომ უარყოფითად უქიმერიონისა და არქიელის გორის იგივეობა. მაინც მისი შრომისაგან დამოუცილებლად ზედმეტად არ შეიძლება მიჩნეულ იქნას უქიმერიონის ძებნა სხვაგანაც. თვითონ პ-ლი ავტორიც შეეცადა ამ მიმართულებით გამოეთქვა რამოდენიმე მოსაზრება. ერთხელ ის უქიმერიონს ონოგურისს უიგივებდა, შემდეგ, ჩანს, ეს აზრი უარყო და სხვა პუნქტების შესახებ მსჯელობდა, მაგრამ გადაწყვეტილი დასკვნა არ მიუღია და საკითხი მისი აზრით დიად დარჩა. სიმონისათვის მხოლოდ ისაა ცხადი, რომ უქიმერიონი არქიელის გორა არ არის.

საკითხი საინტერესოა. უქიმერიონი, ისევე როგორც იმ დროის ლაზიკის ციხეთა უმრავლესობა, საკუთრივ ლაზთა ნახელავია. მისი აღმოჩენა და გათხრა-გაწმენდა ჩვენს ისტორიულ ცოდნას დიად გაამდიდრებდა. ამ ციხის შესახებ ზომ განსაკუთრებით ნიშანდობლივი ცნობა შემოღწახავთ პროკოპის და ავათიას. ეს ციხე, როგორც მოწმობენ, სრულიად გარკვეული დანიშნულებისა ყოფილა: სკიმი-ნია-სვანეთის გზის ჩამკეტავი სიმაგრე ყოფილა, მაგრამ, იგულისხმება, მას სხვა დანიშნულებაც ჰქონია — ახლო ქვეყანაზე ბატონობა. ციხე, ამავე დროს, ყოვლად მიუდგომელ ადგილზე ყოფილა აგებული. როგორც ვხედავთ, ციხე აგებული ჩანს მისი სამხედრო და საზოგადოებრივი ფუნქციების სრული გათვალისწინებით, რაც ლაზთა კულტურის უქვევლი მოწმობაა (საამისო მოწმობანი იმ დროს ლაზიკას არ აკლია). ამავე დროს იგულისხმება, რომ ეს ციხე



მოხიროსის ქვეყანაშია და არა მის გარეთ, ე. ი. სკადავს ჩიშვილის სამართლიანი დაკვირვებით — ცხენისწყლის აღმოსავლეთით (თუმცა არამარტო „ცხენის წყალსა და რიონის შესართავს“ გორც ამას ჰგონებს პ-ლი მკვლევარი). ყველა ამ ჩვენებათათვის არ უნდა გამწვანებულყო უქემერიონის ადგილმდებარეობის დადგენა. ის შეუძლებელია ონოგურიის იყოს: ონოგურიის მოხიროსის გარეთაა, ის არ შეიძლება ვაყ იმერეთში იყოს: სკვიმნია-სვანეთის გზის ჩამკეტავია. მაშასადამე ის სადღაც ოკრიბაშია (ძველი გაგებით ივანე ჯავახიშვილს რომ აქვს რუკაზე). ქუთათისი ოკრიბაშია (ამ გაგებით) თუმცა, როგორც ჩანს, სიმონის საბუთიანობისაგან დამოუკიდებლად და მისგან განსხვავებით, უქემერიონი ქუთათისის ციხე (არქიელის გორა) არ არის. პროკოპი რაღა ამ ციხეს მიაწერდა სკვიმნია-სვანეთის ჩამკეტავობას, როცა თვითონ ქუთათისის ციხე, დაბლობში რომ იყო, არანაკლებ ჩამკეტავი იყო ამ გზისა, ის ხომ მერმეროეს ხელთ იყო და მაშ ლაზებსა და რომაელებს სკვიმნია-სვანეთზე ამ მიმართულებით ხელი აღარ მიუწვდებოდათ... ასეთ პირობებში ბერძენ მწერალს უქემერიონის ეს თვისება, გზის ჩამკეტავობა, აღარ სჭირდებოდა, რაჟი ეს გზა ქუთათისში სპარსელთა გარნიზონის ყოლით უკვე ჩაყეტილი იყო...

ახლა, თუ არქიელის გორა გამორიცხულია, ოკრიბაზე გამველ-ლი და სკვიმნია-სვანეთს მიმავალი გზა სხვა რომელი შეიძლება იყოს: ან ქვიშილეთი, გუბისწყლის აღმოსავლეთით და რიონის დასავლეთით (აქედან გზა მთიანეთზე მიდის გორმალაზე გადავლით ლეჩხუმში შედის), ან ცუცხვათის ციხე. ცუცხვათი ასევე ოკრიბაშია, ოღონდ ქუთათისის ჩრდილო აღმოსავლეთით და ისევე დაშორებით, როგორც ქვიშილეთის ციხე ჩრდილო-დასავლეთით. ის ქიშურა-წყალწითელას შუა არის შაფათას ღელეზე. ქუთათის-მოხიროსიდან გზა ნაგარე-ნაბოსლევეზე (გოდოგანზე) გადმოდიოდა და ცუცხვათის გავლით ახალსოფელ-საწირეზე და ტყიბულში შედიოდა, საიდანაც ვაჭრილ-ნაქერალათი გზა გადიოდა რაჭაში...

სამწუხაროდ მე ქვიშილეთის ციხე არ მინახავს, ისტორიულ-გეოგრაფიულად არ დამიზვერავს, ამიტომ არ შემიაძლია იმ უპირატესობით მსჯელობა, მას რომ შესაძლებელია ჰქონდეს (თუ სხვა პირობები ცუცხვათის თანაბარი ექნებოდა), გზა სკვიმნიაში და სვანეთში, რაც ერთის შეხედვით ცუცხვათის თითქო არ აქვს: აქედან გზა რაჭაში გადადის. თუმცა ცუცხვათის ეს ნაკლი შეიძლება მოჩვენებითი იყოს, თუ გავითვალისწინებთ რომ სვანეთი იმ დროს თუ

მთელს არა, ზემო რაქას მაინც ერქვა. „ქართლის ცხოვრება“ ამის მოწმობაა, ამისივე მოწმობა უნდა იყოს სვანეთზე ცილობის ეჭვზოდი ბიზანტიელებსა და სპარსელებს შორის. საფიქრებელია, რომ იმ დროს და ამისა, რომ იმ დროს ეგრეთ წოდებული ქვემო რაქა შედიოდა (თუ ზემო რაქა სვანეთში შედიოდა, ქვემო რაქა ბუნებრივია სკვიმნიაში იყო). ხოლო თუ ეს ასე იყო, მაშინ ცუცხვათის ციხესთან შედარებით ქვიშილეთის ციხეს ის უპირატესობა აღარ ექნებოდა (სკვიმნია-სვანეთში გზა) და ცუცხვათი ასეთივე საბუთიანობით შეიძლება ყოფილიყო უქიმერიონის ციხე, როგორც ქვიშილეთის ციხე. გარდა ამისა ცუცხვათს ის უპირატესობა აღმოაჩნდებოდა, რომ მის გვერდით მოხსენებულია (ასევე იყო XV—XVI ს-შიც) სოფელი „ოხომირა“, რაც სიტყვასიტყვით იგივე უქიმერიონია. სულ ადვილად წარმოსადგენია, რომ საგეოგრაფიო სახელი ოხომირა მაშინ მთელ იმ „ქვეყანას“ (ცუცხვათის ქვეყანას) რქმეოდა ამ სალოცავის მნიშვნელობის გამო; რქმეოდა ის თვით იმ ციხესაც, მართლაც ყოველად მიუვალ ადგილს რომ აუგიათ ლაზებს ამ ქვეყანაზე საბატონოდ და იმ გზის ჩამკეტავედ, რომელიც როგორც ჩანს, შემდეგდროინდელ გელათს ჩამოუვლიდა და ცუცხვათ-აბასოფლის გავლით ტყიბულს შედიოდა, რომ აქედან გაჭრილ — ნაქერალათი სკვიმნიაში (ქვემო რაქაში) და აქედან სვანეთში (ზემო რაქაში) შესულყო და ოსეთის გზით კავკასიონი გადაელახა...

ცუცხვათის ციხე მე ვნახე. მისი არქიტექტურის შესახებ ბევრს ვერაფერს ვიტყვი. ისე კი ერთის შეხედვით ეს არის უძველესი ციხე (ვადარწინილი ნაგებობების მიხედვით), მისი განსაკუთრებით დამახასიათებელი ბურჯებით, წყობით, ფორმით...

აქ მხოლოდ ის გადმოცემა ახსოვთ, თუ როგორ გამოიტყუა თათრები ციხიდან ამყოლაძემ...

განსაკუთრებით მიუვალ ადგილას ნაგები ეს უძველესი ციხე, ეს ყოველად უძველესია, ამ გზისა (იმისაგან დამოუკიდებლად, თუ სად შედიოდა ეს გზა, — სკვიმნია-სვანეთში თუ რაქაში) და ამ ქვეყნის მებატონე ექსპლუატატორი იყო. ეს ცუცხვათი ხომ იღვალური ქვეყანაა, ერთი მთლიანი. გზები აქედან, ცუცხვათიდან სხვადასხვა მიმართულებით შეიძლება წასულიყვნენ მოხირისის ქვეყანაში, მაგრამ ეს ციხეც იმიტომ იყო აქ, რომ როგორც ეს ქვეყანა, ისევე ეს გზები ყველა გამოუკლებლივ, ამ ციხის ქვეშ გავლილიყვნენ... ისიც ბუნებრივად სავარაუდებელია, რომ ეს ციხე ბატონობდა, არა მარტო ცუცხვათის ქვეყანაზე (დღეს რომ წარმოგვიდგება), არამედ გაცილებით უფრო დიდ ქვეყანაზე, ვინ იცის ოკ-



ჩიბის მთელ აღმოსავლეთ ნაწილზე. ის მინდა ვთქვა, რომ ციხის
 თის საციხისთავო დიდი ტერიტორია უნდა ყოფილიყო რიონის
 წყალწითელა-ჭიშურასა და ნაქერალას შუა. შეიძლება ამ საციხის
 თავოს განსაკუთრებული მნიშვნელობის ნაგვიანევი მოწმობა იყოს,
 რომ აგიაშვილები ციხისთავთ-ციხისთავები არიან, ხოლო ოკრიბაში
 თავადი არავინაა და ოკრიბელნი მეფის ტალანი იყვნენ.

23. გეორგიკა IV₂, გვ. 278—279

„ადრანუჯის ციხე ძალიან მტკიცეა და აქვს დიდი „რა-
 ბატიც“ და დაბა ქალაქიც“.

არტანუჯი, თითქო ასე გამოდის, პირველ ყოვლისა არის
 მტკიცე ციხე. მაინცდამაინც ეს რაბატი, თუ დაბაქალაქი
 ამ ციხის აუცილებელი რაღაც ნაწილი არაა: ის შეიძლება იყოს,
 შეიძლება არა (აშოტმა განაახლა დანგრეული არტანუჯი „აღაშენა
 ეგრეთვე ციხედ და წინაკერძო მისსა — ქუეშეთ აღაშენა ქა-
 ლაქი“ ისევე ვთქვათ, როგორც ატენი... მაგრამ ატენის ციხე მა-
 ნამდევ იყო, ვიდრე ატენის ქალაქი აშენდებოდა, ასევე, საფიქრე-
 ბელია, იყო არტანუჯიც... არტანუჯის მნიშვნელობა მის ქალაქობა-
 ში კი არ იყო, არამედ იმ მოხერხებულ ადგილმდებარეობაში, საი-
 დანაც გზები მიემართებოდნენ მრავალი მიმართულებით, რის გა-
 მოც აქ უამრავი ბაჯი შემოდიოდა. არაა მართალი
 ს. ყაუხჩიშვილი რომ ფიქრობს, თითქო არტანუჯი ქალაქობით იყო
 სახელგანთქმული. ასე რომ ყოფილიყო, ის არც ისე უსახელოდ
 დაკნინდებოდა ამ აყვავების ხანაში XI—XIII საუკუნეებში, როცა
 ის აღარაფრით არ ჩანს რომ განირჩეოდა სხვა ასეთივე საერის-
 თავთერისთავო საჯდომი ციხისაგან. არტანუჯს ხომ ბანა-ტაოსკარმა
 აჯობა იმავე აყვავების ხანაში... (სწორედ ისევე როგორც ეს მოუ-
 ვიდა კლდეკარის ციხეს...). არტანუჯი ძლიერი ციხე იყო. მისი ქვე-
 ყანა მდიდარი და ფართე იყო (ხომ არ ცდება აქ პორფიროგენეტი
 როცა არზენს ასახელებს და თეოდოსიოპოლის ციხის ქვეყანა —
 არზნ — ხომ არ გამოაქვს არტანუჯის ქვეყნად?), აქ გზები გადიო-
 და, ქარავნები მიმოდისოდნენ და არტანუჯის ციხის პატრონს დიდი
 ბაჯი შემოსდიოდა. აქვე შექმნილა დიდი რაბატი... პორფიროგენე-
 ტი სწორედ ამ ბაჯზე ამახვილებს ყურადღებას. (რაც თავისთავად
 განსაკუთრებით საინტერესოა). არტანუჯის შემოსავალი უპირველეს
 ყოვლისა ეს ბაჯია... და თუ ეს გზები დაეცემიან, გადაინაცვლებენ

და სხვ., არტანუჯის მნიშვნელობაც დაეცემა (და დაეცა კიდეც) XII—XIII ს-ში). (წიგნი 31. ფურც. 32—33, 37, 91—92, 93, 97, 101, 114).



[მოხირობის — ჭფთაობის სამოძალაო]

1. „მუხურიში“ ხომ არ იყო ბერძნული მოხირობის საფუძველი?

მუხურეში = მუ-ხურ-ი-ში-ი. (ჩხენიში, ჭიხაიში, ჩუნეში, კულაში) ხურ, ხორუა.

„ჭუთათიში“ არაა საფიქრებელი რომ ყოფილიყოს. ამ „ში“-ს ქართული ისევე ში-თ შემოინახავდა, როგორც შემოინახა კულაში, ჭიხაიში, ჩხენიში და სხვა ათასი ში...

ასე რომ ეს სი (ჭუთათისი) ქართული სუფიქსია (ანალოგია არ გვაქვს. რატომ არ გვაქვს გელათისი-გელათისი, ბაღდათისი-ბაღდათისი და სხვა??).

მეორეს მხრით არც მეგრული თიში ჩანს და ეს იმიტომაც, საფიქრებელია, რომ თი-ც და ში-ც ორივე ერთი ფუნქციისანი არიან. (მ—2, 21. ფურც. 137).

2. გეორგიკა II, პროკოპი, გვ. 118—119

„შემდეგ წელს (იგულისხმება ზავის მეხუთე წელი, ე. ი. 550) მიღთა ჭარის დიდი სიმრავლე შეიჭრა კოლხეთის ქვეყანაში. მათ სათავეში ედგა ერთი სპარსელი, სახელად ზორიანე, ომებში ძალიან გამოცდილი; მათ მოკავშირეებად მისდევდა მრავალი ბარბაროსი აღნთა ტომიდან. როდესაც ეს ჭარი ლაზიკის იმ ადგილში მივიდა, რომელსაც მოხირისი ეწოდება, დასაბანაკებლად დადგა მოხერხებულ ადგილას. იქ ჩამოდის მდინარე იპისი, არც დიდი და არც ნაეთსაველი, რომლის გადასვლა შეუძლიათ ცხენოსანთ და ფეხდაფეხ მავალთაც; ამის მარჯვენა ნაპირას (ἐν ἄκρῃ) გაიკეთეს თხრილისმაგრე, მაგრამ ნაპირას კი არა, არამედ კარგა მოშორებით იქიდან“...

ერთი საინტერესო მომენტი შეინიშნება. სპარსელებს კოლხიდაში სპარსულ ჭართან ერთად არც ერთხელ არ ჰყავთ იბერიელები. და ეს გასაგებიცაა: იბერია დამპყრობილი ქვეყანაა, ასაჩანყებლად მზადაა, ამავე დროს ეს ქვეყანა სასტიკად ირბევა სპარსელთა ჭარისათვის სურსათის ძლევიტ და, უნდა ვიფიქროთ, არასანდოა დამპყრობლისათვის. იბერიელ წარჩი-



ნებულთა ერთი ნაწილი ლაზიკაში (ბიზანტიაში) იყო შეჭიზნული, სხვები კი მძიმე ხარკს შესდგომოდნენ. სპარსელთა „მომხრეობის“ ჩანს არა ჰქონდათ ხალისი მათთან ლაშქრობისა. დამახასიათებელია ის, რომ სპარსელთა ჯარში არც არმენიელები ჩანან, არც ალბანელები.

მოხირისი ლაზიკის ადგილია, მხარეა. მდინარე იპპისი მოხირისშია, მაგრამ არაა მთლად ნათელი ამ მდინარის მარჯვენა მხარეც მოხირისშია თუ არა, ხორიანე აღმოსავლეთიდან მოვიდა ამ მდინარესთან. არა ჩანს გადაიარა თუ არა, თუმცა ამ მდინარის ადგილგადასასვლელობაზე საუბარი და მისი „მარჯვენა“ მხარის დასახელება უფრო სანდოს ხდის ასეთ გაგებას. მაგრამ მაშინ ისე გამოდის, რომ მოხირისი ცხენისწყლის მარჯვენა მხარესაც მოიცავს.

3. გეორგიკა II, (პროკოპი), გვ. 96

(ლაზიკაში) „იბერიის საზღვრებიდან რომ შედიხარ, იქვეა ლაზების მიწა-წყალზე ორი სიმაგრე, რომელთა დაცვა ძველთაგანვე ადგილობრივი მცხოვრებლების საზრუნავს შეადგენდა, თუმცა მათ ბევრი ნაკლებობის გადატანა უხდებოდათ, რადგან იქ არ მოდის არც ხორბალი, არც ღვინო, არც სხვა რამ სიკეთე...“

თუ ეს ორი სიმაგრე სკანდე და შორაპანია, როგორც სამართლიანად ფიქრობს ს. ყაუხჩიშვილი, მაშინ ეს ამონაწერი იმის მოწმობაა, რომ პროკოპი არ იცნობდა ამ ადგილებს... ხოლო თუ იცნობდა და მაინც ასე სწერდა (ე. ი. თუ მას სამხედრო თუ სხვა რამე მოხსენებათა ცნობები სწორედ აქვს გადმოცემული), ეს იმას ნიშნავს, რომ სკანდესა და შორაპანის სანახები, სადაც მხოლოდ ქვრიშა მოდის და ისიც მცირედ, მოხირისის ფარგლებში ნაგულისხმევი არ შეიძლება იყვნენ, რომ სკანდესა და შორაპანის ქვეყნები მოხირისის გარეთაა.

იქვე, გვ. 185.

ეს ციხეები მოხსენებულია, როგორც ლაზიკის სიმაგრეები.

4. გეორგიკა IV₂, ბასილი სოფენელი, გვ. 191

Notiua dignitatum-ში, რომლის უკანასკნელი რედაქცია 413—415 წლებს მიეკუთვნება, მოხსენებული საგეოგრაფიო სახელი Mochora, სადაც რომაული კოპორტა იდ-



გა, სიმონ ყაუხჩიშვილს შესაძლებლად მიაჩნია გაუიგივეოს ბიზანტიელი ისტორიკოსების მიერ აღწერილ მუხურისს, „ბიზანტიის საეპისკოპოსოს სია ბიზანტიის მმართველები დიდ სტრატეგიულ მნიშვნელობის ანიკეპდენენ“ (გვ. 192) — და უყურადღებოდ სტოვებს აღონციის მიერ მოტანილ საბუთს, რომ იმ დროს, ე. ი. „при составлении Not. dign. названные города еще не были подчинены римлянам и власть дука не могла заходить так далеко“. აღონცი აქ გულისხმობს ბიკვინტას და სებასტოპოლისს, მაგრამ ეს დებულება ამდენავე შეეხება ლაზიკის სხვა პუნქტებსაც ზილანეოსს და მოხორას.

აქვე სიმონ ყაუხჩიშვილი, როგორც ჩანს Mochora-ს (მუხურისს) ერთ პუნქტად (ქალაქად) გულისხმობს ლაზიკაში და არა ქვეყანად, ისევე როგორც ყველა სხვა პუნქტია ამ ნოტაციაში დასახელებული და არა ქვეყანა.

5. გეორგიკა IV, კონსტ. პორფიროგენეტი, გვ. 279—280.

„აღრანუჯის ციხის მიწა-წყალი, ესე იგი არზენი (?), დიდია და ნაყოფიერი და წარმოადგენს იბერიის, აფხაზეთისა და მესხთა ქვეყნის გასაღებს“.

შდრ. მოხირისი ასევე წარმოადგენდა სკვიმნი-ა-სვანიის (და მარტო სკვიმნია-სვანეთის?) გასაღებს.

ალბათ ისევე შეიძლებოდა თქმულიყო კლდეკარის ციხის მიწა-წყალზე რომ ის დიდია და ნაყოფიერი („ქვეყანა“) და წარმოადგენს სომხეთის (დმანის-ლორე), ჯავახეთის (ნარდევან), თორ-გუჯარეთის (საბიტაზი), ზენა სოფლის (ტანას ხეობა, კლდეკარ-სამაქალო) მანგლისის გასაღებს. საკუთრივ კლდეკარი (პუნქტი) კი არა, არამედ წარმოსადგენია ის ქვეყანა (თრიალეთისანი), რომელიც შეიპყრა ლიპარიტ ბაღვაშმა და რომელსაც უთავა ციხე კლდეკართა. ასე რომ ამიერიდან ეს იყო ქვეყანა კლდეკართა, ისევე როგორც იყო, ალბათ, ცუცხვათის ციხის, ოხომირას ქვეყანა, ან საჩხერის (მოღამნახეს, ჩიხას?) ქვეყანა, ან სხვილოს ქვეყანა და სხვა ათასი...

ახლა სრულიად გასაგებია, რომ მოხირისის „ქვეყანა“ ერთი ორგანული მთლიანი იყო (სხვა ასეთივე ქვეყნებზე) და გააჩნდა „ცენტრი“ საიდანაც მისი მართვა ხორციელდებოდა. ეს იყო, შეიძლება ვიფიქროთ ქვეყანა „სამოქალაქო“, „ქვეყანა ქუთათისისა“ (მაგრამ გვიან შერქმეული: არც „ქალაქი“ და არც „ქვეყანა“ სიძ-



ველეს ვერ დაიხმებენ); მისი ძველი სახელი, საფიქრებელია, სწორედ მუხურის იყო, გვიან გაქუთათისებულა (როცა მუხურის მიხედვით პირველობა მოიპოვა). ისტორიულ-გეოგრაფიული თვალსაზრისით დღესათვის ნათელია, რომ მუხურის ქვეყანა უნდა ყოფილიყო ის ტერიტორია (ცენტრი), რომელსაც უნდა თავის გარშემო შემოეკრიბა სხვა მის გარშემო მდებარე მცირე „ქვეყნები“ (რა თქმა უნდა, საზოგადოებრივი განვითარების გარკვეულ ხანაში)... ზოლო სად იყო ამ ქვეყნის ცენტრი სხვადასხვა დროს, საძიებელია (ვანი...?). (წიგნი 31, ფურც. 23, 61, 113).

6 გეორგიკა III, აგათია, 159.

„ზამთარი რომ დადგა, სპარსელები მაშინვე დაიძრენ იქიდან და გაბრუნდნენ კოტაისსა და იბერიასში, რადგან იქ უნდოდათ ზამთარი გაეტარებინათ...“

თუ აქ დამახინჯება ან შეცდომა არაა ამ საგეოგრაფიო სახელებში, მაშინ მეტად საინტერესო შენიშვნის საბუთი ჩნდება: რომ ქუთაისი ისეთივე ქვეყნის სახელია, როგორც იბერია. თუ ეს ასეა, გამოდის, რომ ქუთაისი აქ მოხიროსის ნაცვლად არის ნახმარი (ამის მსგავსი რალაც სხვაგანაც შეინიშნება).

ეს დაკვირვება თითქმის გარკვეულად ეხმარება იმას, რომ გვიან, საშუალსაუკუნეებშიაც „ქუთაისი“ არა მხოლოდ ქალაქის, არამედ „ქვეყანა ქუთათისისა“, ან კიდევ სამოქალაქო ქვეყნის შინაარსითაც იხმარება... (მ—221, ფურც. 121).

7. ქუთაისი დას. საქართველოს ფეოდალური ცენტრი. ის გარემოება, რომ ცხუმში, ფოთი ველარ შერჩნენ ძველ მნიშვნელობას, იმის მოწმობა შეიძლება იყოს, რომ ეს საზღვისპირო ქალაქები ძირითადად მაინც კოლონიები იყვნენ და არაადგილობრივი წარმოშობისა. ფოთი რომ ლაზიკის „სავაჭრო ქალაქი“ იყო, ზოლო არანაკლები სავაჭრო პუნქტი ჩანს სებასტოპოლისი, იმის მოწმობა უნდა იყოს, რომ ეს პუნქტები სავაჭრო პუნქტები იყვნენ კოლონიზაცია (მოქალაქეებს) და გარშემო ქვეყანას შორის (ტომები). ამიტომაც მოხდა, რომ ეს პუნქტები დაეცნენ სწორედ ამ ეპოქაში, როცა ქვეყანა (ლაზიკა) დაწინაურდა (ფეოდალურად): მეტროპოლიასთან კავშირი შეუსუსტდა კოლონიებს, ზოლო განვითარებულმა ფეოდალურმა ურთიერთობამ ლაზიკაში შესაფერისი ცენტრები ქვეყნის შიგნით წარმოშვა... ყველაზე შესანიშნავი იყო ამ მხრივ

ქუთათისი, რომელმაც თამამად დაიჭირა პოლიტიკური ცენტრის ადგილი, ბუნებრივი პირობები (მოხირისი), ტრადიციული ელემენტი... ამიტომ სრულიად ბუნებრივად მოხდებოდა ხაზთ მეფეებმა ქუთათისი გაიხადეს საჯდომად და იქ (და მის გარშემო) გააჩაღეს დიდი მშენებლობა (ბაგრატი, გელათი, გეგუთი, პალიასტომის ლეთისმშობელი).

ქუთათისის სატახტო ქალაქად ქცევა ფეოდალური ურთიერთობის გამარჯვებას მოასწავებდა (მ—2,21. ფურც. 119).

8. პალიასტომის ხატი, „ქუთათისის და პალიასტომის ლეთისმშობელი“ (ლევან დადიანის სიგელით). რუსმა ელჩებმა ეს ხატი ნახეს ქუთათისის ტაძარში...

ეს უნდა იმის ნიშანი იყოს, რომ ფოთიდან (პალიასტომიდან), სადაც ეს ეკლესია მართლაც მოიპოვებოდა (ეს ჩანს ფოთის რმის აღწერილობიდან VI ს.), ალბათ ბერძნული, ეს ხატი ქუთათისში იქნა გადმოტანილი იქ მეტროპოლიის გაუქმებასა და ქუთათისში ლაზიკის საეკლესიო ცენტრის გადმოტანასთან დაკავშირებით. როგორც საფიქრებელია, ეს უნდა მომხდარიყო ბაგრატ III დროს, რომელმაც ქუთათისი ჰყო საეპისკოპოსოდ...

ასე რომ ჩემი წინა ვარაუდი, რომ ფოთის მეტროპოლია ჰყონდილში იქმნა გადატანილი, ან პ. ინგოროყვას ვარაუდი, რომ ქუთათისმა ვარდციხის საეპისკოპოსო შეცვალა — მცდარია. ეს საეპისკოპოსოების ცვლა ისე კი არ უნდა გავიგოთ, რომ ეს ბერძნული კათედრების მარტივი ცვლილება იყო ქართულით, არამედ ისე, რომ ახალ (ფეოდალურ) ხანაში, ახალი ცენტრები (პოლიტიკური, ეკონომიური) წარმოისაბა, ახალი ადმინისტრაციული დაყოფა გახდა საჭირო და ახალი საეპისკოპოსოებიც ამისდა მიხედვით გაჩნდა, ხოლო ძველი, დროწასული და შინაარსს მოკლებული, დაკნინებული, — გაუქმდა... (მ—4, 28. ფურც. 2).

9. ქცა I, ჭუანჭერი, 240—241

ბიზანტიის კეისარმა „მსახურებისა“ და „რგების“ სამუქფოდ მირსა და არჩილს ორი გვირგვინი გამოუგზავნა და გუჯარი.

მირი წყლულებისაგან დამძიმდა. დასავლეთ საქართველო (აფხაზეთს გარდა) მირის საუხუცესო იყო (ეგრისი, სვანეთი, თა-



ქუთაისი, არგუეთი და გურია)!... ეს დარჩა არჩილს საუბრე
 ცესოდ... ხოლო მამა ჩვენის ნეშტით მცხეთას ვერ წარვეცმნა და
 შენო „წარსცენ ძუალნი მისნი და დაჰფლენ საყდარსა სამკედროსა
 თისსა, რათა იპოვოს იგი საწამებელად სამკედროსა ჩუენისა“.

ქუთაისი და ციხე-გოჯი ორივე დიდად მნიშვნელოვანი ჩანან, მაგრამ ზოსროიანები უპირატესობას მაინც ქუთაისს ანიჭებენ. მათი მამა სტეფანოზი იქ იმარხება, „რათა იპოვოს იგი საწამებელად სამკედროსა ჩუენისა“. (მ—2, 21. ფურც. 134).

10. ქცა I, ჟუანშერი, 242

მირ და არჩილი ეგრისში არიან. მირმა თავისი საგანძური ქუთაისში და ციხე გოჯში დაფლა. მამა მათი სტეფანოზი იქვე ეგრისში გარდაიცვალა და შფოთის მიზეზით ის მცხეთას, მათ საძვალეში, ვერ წაიღეს. მირი ანდერძად უტოვებს არჩილს: „წარსცენ ძუალნი მისნი (ე. ი. სტეფანოზის — ნ. ბ.) და დაჰფლენ საყდარსა ქუთაისსა, რათა იპოვოს იგი საწამებელად სამკედროსა ჩუენისა, და შენ დაადგერ აქა და ემოყურებოდი ბერძენთა“.

ქუთათისის ქუეყანა ჯერ კიდევ პროკოპი კესარიელთან ჩანს მოხიროსის სახით. ის, რა თქმა უნდა, ეგრისია, მაგრამ ეგრისის შიგნით რაღაც ნიშნით ცალკე ქვეყანას ქმნის (ამავე დროს ეგრისის გარეთაა არგვეთი, ის იბერიაშია), ისევე როგორც ცალკე ქვეყანას ქმნის რიონის მარცხენა სანაპირო პეტრადან — როდოპოლისამდე... ქუთათისის ქვეყნის ამ ფაქტს ემყარება, საფიქრებელია, ქართლის მეფეების არჩევანი, რომ ციხე გოჯში არ დაიდგეს ბინა: ისიც ხომ მათი იყო — საგანძურნი იქაც ხომ დაფლეს (ქცა 236). ასე რომ ქუთათისი ეგრისშია, მისი ერთ-ერთი ქვეყანაა. (მ—2, 6. ფურც. 129).

1 აქ სამოქალაქო არაა ნახსენები ის, უნდა ვიფიქროთ, იველისხმება ქუთათისში, რომელიც „სამკედროდ“ სურთ დაიდონ ზოსროიანებმა...

არც რაჟაა ნახსენები. შეიძლება ეს გარემოება საინტერესო მოწმობა იყოს ჟუანშერის წყაროს სიძველისა ამ ნაწილში. ნაველისხმევ დროს (VIII ს.) რაჟა ჯერ მართლაც არ უნდა ყოფილიყო, როგორც ადმინისტრაციული (ეთნიკური) ერთეული. ის ამ დროს თავიერსა და სვანეთში შედიოდა ძველებურად.

ამ დროს რომ რაჟა არსებულებოდა ის უნდა მოხსენებული ყოფილიყო.



11. ქ^ა I, ჟუანშერი, 242₁₅

არჩილი ეუბნება აფხაზთ მთავარს: „წარვალ და დავიხე-ვოჯს და ქუთათისს“.

იქვე, 243₄

„წარმოვიდა არჩილ (აფხაზეთიდან) და დამკვდრა ეგრისს ვიდრე შორაპნამდე“...

ქუთათისი ეგრისშია; ეგრისია შორაპნამდე. (მ.—2,21. ფურც. 135).

12. ქ^ა I, სუმბატ დავითის ძე, 385₁₇

მძვეალი ბაგრატ ბიზანტიიდან „მოვიდა წინაშე მამისა თვისისა გიორგი მეფისა და დედისა თვისისა მარიამ დედოფლისა ქალაქსა მათსა ქუთათისს“.

იქვე: გ-ი მეფე გარდაიცვალა თრიალეთს და „დამარხეს იგი ქუთათისს“.

ქუთათისი აფხაზთა მეფეთა რეზიდენცია და საძვალეა.

ქ^ა I, დ-თის ისტორიკოსი, 333₃. დავით მეფე თურქთა მოსახვეწებლად „ქუთათისს გარდავიდა“. აქ ქუთათისი უფრო ქვეყანას გულისხმობს ვიდრე ქალაქს.

ქალაქში, პუნქტში არ „გადადიან“, არამედ ქვეყანაში: „გარდავიდის აფხაზეთს“ და შრავალი სხვა. (მ.—2,21. ფურც. 129).

13. ქ^ა I, მატჩანე ქართლისა, 299₆

ამ ცნობიდან თითქოს ისიც შეიძლება განვსაზღვროთ, თუ სამოქალაქოს ტერიტორია სადამდის ვრცელდებოდა სამხრეთის მიმართულებით. მეფემ ანაკოფიას აფხაზეთის ლაშქარი მიუყენა, ქუთათისს მოვიდა და ქუთათისის სამოქალაქოს ლაშქარი შემოიყარა, მესამე ლაშქარი მან ხუფათს შემოაყენა. ესენი იყვნენ გურიელნი აზნაურნი და ლომსიანნი (ოდიშის, სვანეთის, რაჭის, არგვეთის ლაშქარი მეფეს არ დასჭირებია...). თითოეულ ციხეს მისი დასამხარი ქვეყნის ლაშქარი შემოაყენა, თვითონ კი საკუთარი სამეფო ლაშქარი შემოიყარა ქუთათისის სამოქალაქოსი.

თითქო ისიც ჩანს, რომ ორგვარი ლაშქარი იყო საფეოდალო



ქვეყნების და საკუთრივ სამეფო: ქუთაისის სამოქალაქო
ს...

მაინცდამაინც ის ცხადად ჩანს, რომ „სამოქალაქოში“ ამ დროს ქუთაისის სამოქალაქო იგულისხმებოდა და არა რომელიმე სხვა პუნქტის (ვანის, ციხე გოჯის...).

გარდა ამისა, თითქო ისიც დგინდება, რომ ვალმა მხარი (რიონის და ყვირილის ვალმა მხარი) ქუთათისის სამოქალაქოში არ შედის, მით უფრო არ შედის გურია (ეს ისედაც ცხადი იყო). გურიის მოსაზღვრედ აქ ლომსიანნი არის დასახელებული. უნდა ვიფიქროთ აქედან არის შემორჩენილი ლოსიანთ ხევი იქნებ სალომინოსაც ეკავშირი აქვს ამ ლომსიანთან... დამახასიათებელია: ყვირილა-რიონის ვალმა მხარე, მარცხენა მხარე, გურიაც ხომ რიონის მარცხენაა, ერთ რაღაც ერთეულად (ძველი მონაგონარი) არის ნაგულისხმევი... მაინცდამაინც ქუთაისის სამოქალაქოში ის არ იგულისხმება (მ—2, 21. ფურც. 141).

14. ქრცა I, მატეანე ქართლისა, 299,

ბაგრატ IV ანაკოფიას შემოდგომოდა ასაღებად. ამ დროს მას ტფილელებმა უხმეს. ბაგრატმა ანაკოფიას დატოვა „ქუთბულელ ქუთას ძე ოთალო აფხაზეთისა ლაშქრითა. ამოიარა და მოვიდა ქუთათისს, და მოიყენა ქუთათისისა სამოქალაქოსა ლაშქარი, და გურიელნი აზნაურნი და ლომსიანნი მოიყვანა ხუფათსა, დაუდგნეს ფილაკავანნი და ბრძოდეს. და ამოიარა მეფემან და მოვიდა ქართლს.

შესანიშნავია! აქ დადასტურებულია არა მარტო ის, რომ „სამოქალაქო“ ერთი სამხედრო-ადმინისტრაციული ტერიტორიული ერთეულია, არამედ ისიც, რომ ეს ერთეული არის ქუთათისის სამოქალაქო და არა ისეთი სამოქალაქო როგორც აკად. ს. ჯანაშია ვარაუდობს (იხ. შრომები II, 320—321). მოტანილი მოწმობა, ვფიქრობთ იმის უფლებასაც გვაძლევს ვივარაუდოთ, რომ „სამოქალაქო“ ამ დროს ზოგადი ტერმინი იყო და ამა თუ იმ სამოქალაქოს სახელდობრ (ნიშანდობლივ) აღნიშვნისათვის საჭირო იყო განმსაზღვრელის დართვა, რათა მკითხველს სცოდნოდა თუ რომელ სამოქალაქოზე იყო საუბარი: „ქუთათისისა სამოქალაქოსა ლაშქარი“ ეს იყო ის ლაშქარი, რომელიც გამოდიოდა ქუთათისის სამოქალაქოსაგან, ე. ი. იმ ტერიტორიიდან რომელსაც „ქუთათისის სამოქალაქო“ ეწოდებოდა. ბუნებრივია ვარაუდი, რომ



იყო აგრეთვე სხვა სამოქალაქო, ვთქვათ, გორის... მაგრამ ჩვენ ვხედავთ, ეს უნდა ვიფიქროთ, იმის გამოა, რომ მნიშვნელობა არა ჰქონიათ: ქუთათისის სამოქალაქო მთელი საერისთავო იყო... (მ—2,21. ურც. 142).

15. ქ'ცა I, მატიანე ქართლისა, 303გ

ბაგრატ IV თავისი ძე გიორგი (XI ს. 50-ანი წლები) „დაუტევა ქუთათისს მეფედ სამეფოსა ზედა აფხაზეთისასა და წარვიდა საბერძნეთს“.

ქუთათისი „აფხაზეთის სამეფოს“ სატახტო ქალაქია (მ—2, 21. ფურც. 130).

16. ქ'ცა I, მატიანე ქართლისა, 316ჯ

ნიანია ქვაბულისძე სხვა მთავრებთან ერთად გიორგი მეფეს განუდგა. „ნიანია წარულო ქუთათისისა საქუტრქლე და შედგა ქუთათისს შიგა“.

მეფის საჭურჭლეა ქუთათისში (იგულისხმება ციხეა იქ).

აქ კი ქალაქი იგულისხმება. ნიანია სხვებზე უფროა ქუთათისის დასამხარზე, შეიძლება რაღაც პრეტენზიებიცაა („ნეფე ქვაბულიძე“?).

ეს ფეოდალი თითქოს მართლაც გაღმა მზრელი უნდა იყოს. ქვაბულიძეებს სად შეიძლება საბუღარი ჰქონდეს? არც ოდიშის, არც სვანთა, არც არგვეთის ერისთავებს ასეთი სახელი არ ახასიათებთ. გურიის ქობულეთი მოსატანი არ ჩანს. ნიანია ქვაბულისძე ქუთათისის დასამხარად არის: ამას გულისხმობს ცნობა. თუ ის ქუთათისის ერისთავი არაა, მისი მეზობელი მაინცაა (თუ ამ დროს ქუთათისი საერისთავო ჯერ კიდევ არ იყო...).

ეს კი იმ ჯამის ცნობას, რომ ვანში ძველად ნეფე ქვაბულიძე იყო მისაღებს ხდის... (მ—2,21. ფურც. 128).

17. ქ'ცა I, დავითის ისტორიკოსი, 319₁₇

1180 წ. „და დღესა ივანობისასა ასისფორნი და კლარჯეთი ზღვის პირამდის, შავშეთი, აჰარა, სამცხე, ქართლი, არგუეთი, სამოქალაქო და ჰყონდიდი აღიესო თურქითა. მოისრა და ტყუე იქმნა ამათ ქუეყანათა მკვდრი ყოველი. და მასვე ერთსა დღესა დაწუეს ქუთათისი, და არტანუჯი. და“

უღაბნონი კლარჯეთისანი. და დაყვეს ამით ქუეყანათა შინა თურქთა ვიდრე მოსლვადმდე თოვლისა“.

„სამოქალაქო“ ისეთივე „ქუეყანაა“, როგორც ქართლი, არგვეთი, ჭყონდიდი და სხვა...

ამ „ქუეყანაში“ შედის ქუთათისი.

ჯალაბი-მოჯალაბე-სამოჯალაბო, სამოქალაქო (მ—2, 21. ფურც. 120).

18. MO-მოხირისი. თუ „მო“ ნიშნავს „მოხირისს“, (ამას დასაბუთება უნდა) მაშინ, უეჭველია, მოხირისი ქალაქის (პუნქტის) სახელია, და არა მხარის.

მეორეს მხრით უეჭველია მოხირისი მხარის სახელიც იყო (პროკოპი, აგათია).

ასე რომ ეს ნუმინმატიკური ფაქტი არის მოწმობა იმისა, რაც წერილობით წყაროებშიაც შეინიშნება: რომ მოხირისი ერქვა როგორც მხარეს, ისე მის „ცენტრს“ (ქალაქს).

ეს ხომ ზოგადად ცნობილი ამბავია (მ—2, 4. ფურც. 42).

19. ქცა I, დავითის ისტორიკოსი, 354₁₃

დავითი „მრავალგზის გვხილავს იგი დამალტობელად ლაწუთა თვსთა ცრემლითა ხილვასა ზედა თვთოსახეთა სენთა მიერ განცდილთასა და ხილვად საქნაურთა, რომელი შეემთხუევიან მიუნდობელთა ამათ და უბადრუეტა ჯორცთა, რომელთა ზრდის სხუათა უმეტეს ქუეყანა ქუთათისისა“.

არ შეიძლება ამით მტკიცება, რომ „ქუეყანა ქუთათისისა“ იგივე „ქუთათისის სამოქალაქო“ იყო, მაგრამ არც ამის უარსაყოფელი საბუთი მოგვეპოვება... იმის მტკიცება კი თამამად შეიძლება, რომ ქუთათისის ქუეყანა ქუთათისის სამოქალაქოში შედიოდა, თუმცა თუ ჩაუვყვირდებით, შეიძლება ვიგულისხმოთ, რომ „ქუთათისის სამოქალაქო“ მოითხოვს „მიწა-წყალს“, „ტერიტორიას“, „ქუეყანას“...

ასე რომ ორივე გამოთქმის სრული ფორმები იქნებოდა: ქუეყანა ქუთათისის სამოქალაქოსა, (ლაშქარი) ქუთათისის სამოქალაქო ქვეყნის. ასე რომ ორივე გამოთქმა გულისხმობს როგორც ქვეყანას, ისე სამოქალაქოს.



ასე რომ „ქუთათისის სამოქალაქო“ არის
 იგივე „ქუთათისის ქვეყანა“.

„ქუთათისის ქვეყანას“ კი ანალოგონები უხვად შეიძლება ვამტყიკოთ, რომ ეს ძველი დროიდანვე მოდის. ამა თუ იმ ქალაქის, ციხის ქვეყანა ესაა ამ პუნქტზე დამოკიდებული ტერიტორია გეოგრაფიულად და პოლიტიკურად. ამ მოვლენას ფესვები აქვს ძველისძველ დროში, როცა ესა თუ ის პუნქტი დაწინაურდა, გარშემო პუნქტებს გაუბატონდა. ამის შემდეგ მისი სახელით აღინიშნა მასზე დამოკიდებული ტერიტორია, ხოლო იმ შემთხვევაში კი, როცა ეს ტერიტორია კიდევ უფრო დიდი მნიშვნელობისა გახდა გარშემო ქვეყნების დამორჩილებით, ამ ცენტრალური პუნქტის სახელი მთელ სახელმწიფოს შეერქვა. ეს ტერმინი სამოქალაქო არაა საფიქრებელი, რომ ამ ტერიტორიას იმთავითვე აღნიშნავდა.

ტერმინი „ქალაქის“ ნაგვიანეობასაც (შედარებით) რომ შეურიგდეთ, „სამოქალაქო“ მაინცდამაინც ქართულად გაფორმებული სიტყვაა, რაც იმ ადრე ხანაში ეგრისში საფიქრებელი არაა. მის ხაცვლად შეგრულად გაფორმებული ტერმინი იყო მოსალოდნელი.

მაგრამ სიმძიმე ისაა, რომ „სამოქალაქო“ აღმოსავლეთ საქართველოში დამოწმებული არა ჩანს... ამიტომ ამ ტერმინის აღმოს. საქართველოში წარმოშობილობა მხოლოდ შესაძლებლობად რჩება.

ამავე დროს ძნელი დასაშვებია, რომ ეს ტერმინი ამ შინაარსით (მთელი ოლქის მნიშვნელობით) ასე გვიან (განვითარებული ფეოდალიზმის ხანაში) შეერქვა ამ ტერიტორიას: უნდა გვეგულისხმება, რომ ამ დროს ქუთათისი იმ ტიპის (ფეოდალური!) ქალაქი იყო, რომ მისი სანახები (აგარაები...) ადმინისტრაციულად და პოლიტიკურ-ეკონომიურად მისივე ხელქვეშეთი, მთელ ოლქს შეადგენდა (გურია, საეგრისი, არგვეთის და რაჭის გვერდით მოსასხენებელ ერთეულს!).

აქ შეიძლება (გურია — გურია) საანალოგიოდ და ამ შესაძლებლობის რამოდენადმე გასამაგრებლად საშუალ საუკუნეების თბილისის „საამირო“ მოგვეტანა, მაგრამ საამირო სხვა პოლიტიკურ ვითარებაში არის წარმოქმნილი... თუმცა თბილისი თავისი სანახებით (ეს საუკთრივ საამირო) რამოდენადმე ჰგავს სამოქალაქოს და საშუალ საუკუნეებში წარმოქმნილი კია, უფრო მის ადრეულ ხანაში... („მცხეთა“ დიდი მცხეთა...).

ქუთათისისათვის ასეთი პოლიტიკური მომენტი ისაა, რომ აფ-



ხაზთ მეფეებმა განადიდეს იგი, მოხაზეს, მეზობელ მთავრებს მის ტაყს და თაყვანის დასაყრდენი შექმნეს და სხვარიგად არც დაეკლოთ დამაგრება ამ ქვეყანაში. ერთი დიდი ერთეული ხომ უნდა გაეჩინათ სხვა მთავრების გვერდით... და როგორც ჩანს აფხაზთ მეფეებმა შექმნეს ასეთი ერთეული, მაგრამ როგორ შექმნეს? რაციონალურად მოხაზეს თუ რაღაც ტრადიციას დაემყარნენ, რაღაც ტრადიცია გააცოცხლეს? საფიქრებელია, რომ აფხაზთ მეფეებმა არა მარტო საუკეთესო რაიონი მიიტაცეს, არამედ გარკვეული ტრადიციის ადგილი, როგორც ოდესმე მეფის საქონებელი ხელთ იგდეს (რატომ ნაქალაქევი არ აირჩიეს?).

როგორია ქართული ტრადიცია ქუთაისის შესახებ? (არქეოლოგია არა გვაქვს ამ ქალაქისა)...

ქუთაისი და ციხე გოჯი. VIII საუკუნეში ქუთაისი თითქო წინაურდება მირისა და არჩილის თავგადასავალი... ციხე გოჯი ინგრევა (მურვან ყრუ). ქუთაისი ხოსროვანთა (ქართლის) სამკვიდრებელი ხდება...

შეიძლება ეს ტრადიცია არც ხელაღებით უარსაყოფი იყოს (ს. ჯანაშია, შრომები, I) ად აფხაზთ მეფეებმა ქუთაისი შეარჩიეს, როგორც მირის მემკვიდრეებმა (გვირგვინი აფხაზთა მთავარს, მირის სიძეს). ასე რომ „აფხაზთ მეფეების“ წარმოქმნის წინ ქუთაისი უკვე დაწინაურებული ჩანს პოლიტიკურად და ამ ქვეყანაში (ეგრისში) პოლიტიკური პირველობა უკვე ამ ქალაქს აქვს. ტრადიცია არ გულისხმობს, რომ ეს ქალაქი ახლა აშენდა, პირიქით... (თუმცა არც ისაა ნაგულისხმევი, რომ ქუთაისი უფრო ძველი იყოს, ვიდრე ციხე გოჯი...).

ამრიგად, გამოდის რომ აფხაზთა მეფეებმა ქუთაისი დაიმკვიდრეს ხოსროვანთა გადაშენებასთან დაკავშირებით და რომ, მამასაღამე, ეს ქალაქი მისი სამოქალაქოთი ჯერ ისევ აფხაზთ მეფეებამდის არსებობდა...

არაა საფიქრებელი, რომ ქუთაისის ეგრისის სამეფოში მნიშვნელობა დაკარგული ჰქონდა, თუმცა პოლიტიკური ცენტრი აქ არ უნდა ყოფილიყო. ბერძნული წყაროებით ქუთაისის ციხე მეტად დიდი მნიშვნელობის ციხეა, ხოლო მისი შემავალი(?) ქვეყანა (გვიანი „ქვეყანა ქუთათისისა“), გვიან რომ „სამოქალაქო“ ეწოდებოდა, ხომ განსაკუთრებით (მოხირისი) საყურადღებოდ ეჩვენებათ.

ასეთივე ქვეყანა ვანსაც ჰქონდა, ფოთსაც ჰქონდა ციხე-გოჯსაც და სხვა, მაგრამ, საფიქრებელია, ქუთაისის „სამოქალაქო“ განსა-



კუთრებით მნიშვნელოვანი იყო. მაშ როგორ და რატომ იყო, რომ ქუთაისის ეგრიისის სამეფოში პირველობა არ ჰქონდა? ეგრისი, შეიძლება, მთიანეთის (მანრალოი) გაბატონება იყო და ამ მთიელების მთავარ საყრდენს ციხე-გოჯი წარმოადგენდა ქუთაისის საპირისპიროდ. ქუთაისსაც დაეუფლნენ და მთელ დასავლეთ საქართველოსაც, ოღონდ მთავარი ადგილი სამყოფელი ძველი ციხე-გოჯი შეინარჩუნეს... ხოსროვანებმა კი ისევ ქუთაისი წამოსწიეს, ხოლო მათ მემკვიდრე აფხაზთ მეფეებმა იგივე ქალაქი მისი სამოქალაქოთი მთელი მომავალი საქართველოს სატახტო ქალაქად აქციეს... (მდრ. ბაგრატიის სიგელი: „მოვიდეს სახლსა სამკვიდრებელსა ჩუენსა ქუთათისს“ და არჩილ-მირის მამის ქუთაისში დამარხულობის იდეა...) („ეკრიკტიკე“ — ერკეთი?) (მ—2,21. ფურც. 146—149).

20. ქ^ა II, ისტორიანი და აზმანი, 49¹¹

ვარდან დადიანმა „შეყარა ყოველი სუანეთი და აფხაზეთი, საეგროი, გურიი, სამოქალაქო, რაჭა, თაკუერი და არგუეთი“.

აქ სამოქალაქო ისეთივე ქვეყანაა, როგორც რაჭა ან თაკუერი, ან გურიი, ან საეგროი და სხვ.

ნაგულისხმევია, რომ თითო ერთეული სამხედრო ერთეულიცაა, ე. ი. საერისთავოა, სადროშოა.

ვახუშტი ამას ქუთაისის საერისთავოს უწოდებს...

შესანიშნავი ცნობაა და გამორიცხვის წესით შესაძლებელი ხდება მოიხაზოს სამოქალაქო. თითქო ცხადია, რომ სამოქალაქოში არ შედის მის გარშემო მდებარე ქვეყნები არგვეთი, რაჭა, თაკუერი, საეგრო; საკითხი ფაურკვეველია ოკრიბის (მაგრამ ოკრიბა ხომ არგვეთია!) მიმართ. ასევე არაა ცხადი სამოქალაქოს გავრცელებულობა საჯავახო, საიფავაძო, სალომინაოს მიმართ, ე. ი. ყვირილა-რიონის ვალმა მხარი. ავტორი აქ ქვეყნებს თითქო მათი სამხედრო ერთეულების თვალსაზრისით ასახელებს, — საერისთავოებს: საეგრო ოდიშს უღრის, ჩანს თაკუერიც სამხედრო ერთეულად წარმოიდგინებოდა აფხაზეთის, სვანეთის, საეგრო, გურიის, და არგვეთის გვერდით. ასევე ცალკე სამხედრო ერთეული იყო, როგორც ჩანს, რაჭაც (ამ დროის რაჭის ერისთავები ხომ ცნობილია...). ქვეყნის თვალსაზრისი რომ ჰქონოდა ოკრიბას ვერ გამოსტოვებდა (აკი

ნიკორწმინდის საბუთი იცნობს ოკრიბას... ასე რომ თითქმის ოკრიბა სამოქალაქოს საერისთავოშია ნაგულისხმევი, მაგრამ ახსნისასაც რჩება რიონის გაღმა მხარე.



ოკრიბის საკითხს ვახუშტი ვარგად უვლის, ხოლო ეს გაღმა მხარე რჩება გაურკვეველი. „ნეფე ქვაბულით“ თუ არა, ფარჯანიანები და შემდეგ ჩიჯავაძენი ხომ აქედან არიან, მაგრამ თითქო ვაკის ერისთავები მოგვიანო ხანაში (ჩხეტისძენი) აქ წვდებოდნენ. გასარკვევია ეს ვაკის ერისთავი (საჩხვიძო), მისი საზღვრები, ამაშივე შედიოდა თითქო სალომიანო...

„ლომიანნი“ და „გურიელნი“ რომ სამოქალაქოში არ შედიოდნენ ეს ჩანს ბაგრატ IV შესახებ ცნობიდან ქცა, I, 299. მაგრამ ფერსათის ქვეყანა მაინც განუსაზღვრელი რჩება. შეიძლება განა ვიფიქროთ რომ ეს ქვეყანა გურიაში ან არგვეთში იყო? (მ—2, 21. ფურც. 125—126).

21. სამოქალაქო ეთნიკურ-ადმინისტრაციული ერთეულია და შეიძლება ვიფიქროთ ძველიდან მომავალ ეთნიკურ მომენტსაც ემყარება... (მ—2, 21. ფურც. 152).

22. ეს ტერმინი არაა საფიქრებელი, რომ ამ ადგილის მიმართ ადრევე ყოფილიყოს ნახმარი. თითქო ის უფრო საფიქრებელია, რომ ეს ტერმინი ამერეთში უნდა იყოს წარმოშობილი, მაგრამ ამას არ მოწმობს მისი აქ მოუხსენებლობა. ამავე დროს მისი პირველადი წარმოშობა საშუალ საუკუნეებში ასევე გაუმართლებელი ჩანს. თუნდაც წარმოშობილიყო, მას უნდა საამისო ტერიტორიული საფუძველი ჰქონოდა. ეს კი (ტერიტორიული მონახაზი) გაცილებით უფრო ძველს ხანაში არის ნაგულისხმევი. ასე რომ გამოდის ტერიტორიული მონახაზი დიდხანია არსებობდა და ის უფრო გვიან ამ ქართული ტერმინით აღინიშნა. აქედან დასკვნა: ეს ტერმინი ზოგადი სახელია ასეთი ტერიტორიული მონახაზებისათვის. და თუ სხვაგან არსად გვხვდება, ეს მხოლოდ შემთხვევითი გარემოებაა.

ეს არის ქვეყანა — საკმაოდ დიდი ერთეული, სამხედრო-ადმინისტრაციული ერთეული, რომელიც იმ ძველ დროს, ეკონომიურ ერთეულად (სწორედ ერთეულად!) ნაგულისხმევი, შეადგენს ამ უძველესი ქალაქის სანახებს (აწ ნანგრევებად ქცეულს) (მ—2, 21. ფურც. 154).

გიორგი მეფესაო (თამარის მამას) „და აფხაზეთი, სქეანუბი...“
 ყოველი სამოქალაქო აქუნდა დაწყნარებით...“

აქ ცნება სამოქალაქო გაფართოებულად არის ნახმარი. ყოველი სამოქალაქო თითქო მთელ დასავლეთ საქართველოს მოიცავს აფხაზეთისა და სუანეთის გამოკლებით. ფრიად ნიშანდობლივი გარემოება შეიძლება იგულისხმებოდეს...

იყო „ქუთათისის ქვეყანა“, მაღარიით რომ ხასიათდებოდა. ესეც „სამოქალაქო“ იყო, მაგრამ ის არ მოიცავდა მთელ „სამოქალაქოს“ (სამოქალაქო ქვეყანას, „ქუთათისის სამოქალაქოს“). იშვარება სამნაირად: სამოქალაქო, ქუთათისის სამოქალაქო, ყოველი სამოქალაქო, ქუთათისის ქვეყანა.

ვაკის ერისთავი, ქუთათისის ერისთავი, ციხე ვოჭის ერისთავი, ვახუშტი... (მ—2, 21. ფურც. 122).

24. ანგარიშგასაწევეია XIX ს. დასაწყისის ვაკის და ქუთათისის ოლქები (იხ. გორდევეი, საისტორიო მოამბე, I, 1924).

ქუთათისის სამოქალაქოს ტერიტორიული შემოხაზვა რამდენადმე ხერხდება (და თუ დაეუშვებთ, რომ ქუთათისის სამოქალაქო ეს იგივე ძველი მოხირისის ქვეყანაა, მაშინ ჩვენ მოხირისის საზღვრებიც მეტნაკლებად მოხაზული გვექნებოდა...). ვახუშტი გარკვევით ასახელებს ქუთათისის საერისთავოს და მართლაც სამოქალაქოს, როგორც სამხედრო-ადმინისტრაციულ ერთეულს გარკვევით აღნიშნავს თამარის ისტორიკოსი. (ქვეყანა სამოქალაქო, ჭყონდიდის ქვეყნის გვერდით, იმავე თხზულებაში სხვაგანაც იხსენიება. ჭყონდიდის ქვეყანა ესაა ნაგვიანევი სალიპარტიანო და ნაადრევი ონოგურიისის ქვეყანა... მაშინ ხომ არ შეიძლება დაეუშვათ, რომ ჭყონდიდი იგივე ონოგურისია?). აი ეს სამხედრო ადმინისტრაციული ერთეული, ეს საერისთავო ქვეყანა გამორიცხვის ხერხით შეიძლება შემოიხაზოს. ცხადია, რომ ამ საერისთავოში არ შედიოდნენ ის ქვეყნები, რომელნიც სხვა სამხედრო ერთეულებს, სხვა საერისთავოებს შეადგენდნენ. მაგალითად ასეთი სამხედრო ერთეული (საერისთავო) იყო გვიანი საჩხეიძო (შორაპნის — ვახუშტი, 154-და დიმ-ბაღდათის ქვეყანა), ასეთივე იყო საქვამლიძო-საფარჯანიანო (ვანის ქვეყანა) და როგორც საფიქრბელია ყვირილა-რიონის სამხრეთი, სამოქალაქოში (ისევე როგორც



ძველ მოხიროსში) არ შედიოდა. ასევე არ შედიოდა ქუთათისის სამოქალაქოში არგვეთის ქვეყანა: არგვეთის მთავრები — დავით ბრძანაძე, კონსტანტინე საამისო საქმაო საბუთია. მეორეს მხრივ ქუთათისის საერისთავო არ გადასცდებოდა როგორც ჩანს ცხენისწყალს... მაგრამ როგორც ვახუშტი გვაცნობს, ქუთათისის საერისთავო შედარებით გვიან წარმონაქმნია (162—165). თითქო ისიც შეიძლება ვივარაუდოთ, თუ როდის უნდა პქონოდა ამ ფაქტს ადგილი: ისა, თუ როგორ გაიზარდა (გაჩნდა?) ქუთათისის საერისთავო არგვეთისა (ოკრიბა) და ციხე-გოჯის საერისთავოს (ვაკე) ხარჯზე... მაგრამ ვახუშტის ერთი ისეთი გამოთქმა აქვს ნახმარი, რომ ქუთათისის ქვეყანა ციხე-გოჯის პეგემონობის დროსაც არსებობდა, თუმცა შემცირებული („ამისი“, ე. ი. ციხე-გოჯის „საერისთოვე იყო სრულიად რიონის დასავლეთი სვანეთით“—166, ან კიდევ: ვაკე, „პირველად იყო საერისთო ციხე-გოჯისა და შემდგომად იქმნა ქუთათისისა, ოკრიბისა თანა“ — 164 და აქვე 165). ასე რომ ისე გამოდის ვახუშტით, რომ ქუთათისის საერისთავო წარმოშობილია ციხე-გოჯ-არგვეთის საერისთავოთა ხარჯზე, უპირატესად ციხე-გოჯის ხარჯზე. მიანიცდამაინც სამოქალაქოს ტერიტორია (საერისთავო) ვახუშტით გააყვეულია, მაგრამ, მისი წარმოდგენით, ქუთათისის საერისთავოს (სამოქალაქოს) არაფერი აქვს საერთო ძველ მოხიროსთან... (მ—2, 21. ფურც. 112—113).

25. მუხერისის ქვეყანა ეს იყო იგივე ქუთათისის ქვეყანა, ანუ სამოქალაქო („გვიანი“).

ამ ქვეყნის ერთიანობას, მის ნაყოფიერებას რომ აღნიშნავენ (ავათია) და ამავე ქუთათისს უწოდებენ, აქედან ცხადად ჩანს, რომ ეს არის ორგანიზებული (ბუნებრივად) ერთეული, რომლის ცენტრი არის ქუთათი... ეს იგულისხმება (და ალბათ ამას გულისხმობენ კიდევაც ის ძველი მწერლები და შემდეგ გვიან ქართველი მწერლები)... „სამოქალაქოში“.

ეს ტერმინი დიდხანს მაწვალებდა და მხოლოდ ახლა, ქვეყნის თეორიის დაყენებისას ხდება გასაგები (მ—2, 21. ფურც. 97).

ნ ა წ ი ლ ი IV.

მ ბ რ ი ს ი, ა ფ ხ ა ზ ე თ ი

[იბრისი და კართლთან შილი შკთიიჰთოზის ხანვითარება]

1. ყოვლად ანტიისტორიული იქნებოდა წარმოდგენა, თითქო კოლხეთი ერთი ხალხი იყო, ან ქვეყანა კოლხეთად იწოდებოდა იმიტომ, რომ აქ მხოლოდ ურთიერთმონათესავე ტომები ისხდნენ. კოლხეთში სხვადასხვა ტომთა (მონათესავე თუ არამონათესავე) არსებობა დადასტურებულია (ბერძნული წყაროები). ამის ნიადაგზე იყო შესაძლებელი, რომ კოლხეთის პოლიტიკურ ნანგრევებზე არაერთი სამეფო წარმოიშვა. ასე რომ ძველი კოლხეთი ეს იყო ტომთა გაერთიანება (ნებაყოფლობითი თუ ნაძალადევი) ერთი კოლხური, თუ კოლხთა ტომის ჰეგემონობით — (ისევე როგორც ლაზიკა, ან ისევე როგორც იბერია). ეს შინაგანი გაერთიანება, ტომობრივ თავისებურებათა მოშლა, ერთ ხალხად გადაქცევა ამ პოლიტიკური ერთეულების შიგნით მიმდინარე პროცესია, რომელიც მეტეს თუ ნაკლების ინტენსივობით წარმოქმნის ხალხს. კოლხეთშიც ეს პროცესი, უეჭველია, მოქმედებდა, მაგრამ არც ისე ღრმად და ძლიერად, რომ ყველა შემადგენელი ტომი გამჭრალიყო... ასე რომ, როცა ლაზები, გვიან, კოლხობას იჩემებენ, კოხლთა მემკვიდრეებად აცხადებენ თავს, ამით მათ არა მარტო ისა სურთ სთქვან, რომ ისინი ძველი და ძლიერი სახელმწიფოს მემკვიდრენია, არამედ ისიც, რომ ისინი კოლხთა ნათესაურად ჩამომაკვლები არიან.

ასე რომ კოლხეთმა ვერ მოასწრო ერთ ხალხად ჩამოყალიბება და ის ჰეგემონი ტომის დასუსტებისას (გარეშე და შინაური არახელსაყრელი პირობები) დაიშალა. სკეპტუხები (ტომთა ბელადები და ერთსა და იმავე დროს სათრაპ-ერისთავები) გახელმწიფდნენ



(რომის ლოცვა-კურთხევით). ლაზთა სახელმწიფო იმით განსხვავდებოდა კოლხთა სახელმწიფოსაგან, რომ ტომთა გაერთიანების პროცესი აქ უფრო შორს ჩანს წასული: თუ ერთის მხრით ტომები (სვანია, სკვიმნია, აფშილია, აბაზგია, მისიმიანები) ლაზიკას ემორჩილებიან (ავტონომიის პირზე), მეორე მხრით უფრო ახლო მონათესავე ტომები საბოლოოდ შერწყმიან ურთიერთს (ეგრები, ლაზები). სამაგიეროდ აქ თავი უჩენია ახალ მოვლენას, — იბერთა ჩამოთესლებას... არც ლაზთა პეგემონობის ხანაში დასრულებულა ტომთა შერწყმის პროცესი (ლაზიკის წყობილება: მეფე მოხელეები, ტაძრეულები, ერისთავ-სატრაპ-სკეპტუხები, ხელდებულნი — ქვეშევრდომი მეფე, მთავრები) და ლაზიკა ერთ ხალხად ვერ გადაიქცა. აქ მოუსწრო იბერიზაციამ. იბერიამ ამ მხრით გაუსწრო კოლხეთს და მის მემკვიდრე ლაზიკას. იბერ-ქართების შერწყმა, კახის და ჰერის გაიბერქართვება ადრე დასრულდა (მხოლოდ მთავრა იყო ეთნიკური შეტყვის ობიექტი); ასევე ადრე დასრულდა, როგორც ჩანს, მესხებისა და ჯავახების შერწყმა ქართთან და ამ ახალგაზრდა ხალხმა ექსპანსია წამოიწყო კოლხურ-ლაზურ სამყაროში: შეუტია სვანიას (ზემო რაჭა), სკვიმიას (ქვემო რაჭა-ლეჩხუმი), დიშნა-ვანის ქვეყანას, საჯავახო-გურიას, ბათუმის ქვეყანას, აჭარას. (წიგნი 44, ფურც. 5—6).

2. თუ ვამართლებოდა ს. ჯანაშიას მოსაზრება, რომ ტერმინი *ს ა ს კ ე რ ე ბ შ ი* სა იგივე თავსართია რაც *ს ა - მ ე გ რ ე ლ ო*, საქართველო და სხვ., ეს იქნებოდა უადრესი დადასტურება ისტორიული გეოგრაფიის ცნების გაჩენისა ქართულ ენაზე. თუმცა საეკვო ბევრია...

ს ა ე გ რ ო ქ ცა I, 316₃ (ხომ არის *ს ა ე გ რ ო ი ქ* ცა II, ისტ. აზმ. 49).

ეგრი, გამოდის, თავდაპირველად ნიშნავდა მეგრელს (ეგრი, ერკეთი) თუმცა ლეონტი (53₂₀, 54₁) მეგრელის აღსანიშნავად ხმარობს *მ ე გ რ ნ ი*. *ს ყ ს რ, ს ყ ს რ ე...* ეგრი, ეგრისი, მეგრელი. იმერი, იმერეთი, იმერელი. (მ—2, 4. ფურც. 33).

3. ქ ცა I, ლეონტი, 22₁₀

ფარნავაზმა განძი იპოვა. „მაშინ ფარნავაზ წარგზავნა მონათესისი ქუჯის თანა და რქუა: „მე ვარ ნათესავი უფლოს მცხეთოსის ძისა, და ძმისწული სამარა მამასაბლისისა, და არს ჩემთანა ხუასტა-



გი დიდძალი. აწ ინებო, რათა მით ხუასტაგითა მოვიდე შენ თანა, და ვიყვნეთ ჩუენ ძმა და ვიქმაროთ ჩუენ ხუასტაგი იგი ორმანვესა მათსა მოუჩნდეთ ჩუენ მტერად აზონ ერისთავსა, და სუემან ჩუენსა გუცეს ჩუენ ძლევა კეთილი“.

მაშინ განიხარა ქუჯი სიხარულითა დიდითა და რქუა: „აღდეგ და მოვედ ჩემ თანა, და ნუ შურობ ხუასტაგსა შენსა, და ხუასტაგითა შენითა განვიმრავლნე სპანი შენნი, ვიდრე გამოვჩნდეთ მტერად აზონისა, მაშინ განიხარონ ყოველთა ქართველთა აწყუედილთა მასგან და მიწყუდეულთა, და ვგონებ, რომელ პრომთა მათგანნიცა გამოგუერთნენ. რამეთუ უროცხუნი აწყუედილ არიან მათგანნიცა აზონისგან“.

მაშინ ფარნავაზ ფარულად წარვიდა სიხარულითა, და რომელი შესაძლებელ იყო განძისა მისგან წარიტანა თანა, და დედაცა და დანი მისნი მის თანა. და მივიდა ქუჯის თანა და რქუა მას ქუჯი: „შენ ხარ შვილი თავთა მათ ქართლისათა, და შენ ვმართებს უფლობა ჩემი. აწ ნუ შურობ ხუასტაგსა შენსა, რათა განვაიმრავლნეთ სპანი; და უკეთუ მოგუეცეს ძლევა, შენ ხარ უფალი ჩუენი და მე ვარ მონა შენი“.

გადმოცემა ქართლისა და ეგრისის ურთიერთობის შესახებ, ჩანს, ძველი დროიდანვე არსებობდა. „მოქცევაჲთ“ ყოველი ქვეყნის დამპყობელმა ალექსანდრემ არიან ქართლისა მეფის ძეს აზონს „მიუბოძა მცხეთაჲ საჯდომად და საზღვარი დაუდგა მას ჰერეთი და ეგრის წყალი და სომხითი და მთაჲ ცროლისა და წარვიდა“.

„მოქცევაჲსა“ და ლეონტის გადმოცემა ქართლისა და ეგრისის ურთიერთობის შესახებ მსგავსების გვერდით არსებითი ხასიათის განსხვავებასაც შეიცავს. ლეონტით ქართლოსის და ეგროსის წილი ქვეყნები თარგამოსის დროიდანვე ცალ-ცალკე არსებობდნენ. ალექსანდრე მაკედონელის მიერ ქართლში დატოვებულმა ერისთავმა „დაიპყრო ქართლსა ზედა ეგრისიცა“. ეს „ეგრისი“ ლეონტის კონცეფციის თანახმად იყო ეგროსის წილი ლიხიდან მცირე ხაზარეთის მდინარემდე. და რომ მართლაც ამ ტერიტორიას ჰგულისხმობს ლეონტი „ეგრისში“ ეს ჩანს იქიდან, რომ ეგრის წყლის ქვემოთმა „არა ინებეს განდგომა ბერძენთაო“ და ამიტომაც ეგრის წყალი იქმნასაზღვარი ამიერიდანაო... ცალკე საკითხია თუ ვის ჰგულისხმობს ლეონტი ეთნიკურად ეგრის წყალის ამ ქვემოთში.

ვახტანგ გორგასალის ისტორიკოსი V საუკუნეში აქ „აფხაზეთს“ გულისხმობს. ვინც არ უნდა იყოს ვახტანგის ისტორიკოსი, იგივე ლეონტი თუ სხვა ვინმე, სულ ერთია; მას აქ ის შეეცდომა მოსდის.



რომ თავისი დროის (ე. ი. XI საუკუნის) ეთნიკურ-პოლიტიკურ ვითარებას V საუკუნის მოვლენად წარმოგვიდგენს. ბერძნულ ენაში ტური ცნობები პროკოპი, აგათია — გარკვევით უარყოფენ ვითარებას.

„მოქცევაჲ“ არაფერს გვამცნობს ევროსის წილზე, არც იმაზე, რომ ახომ დაიბყრა ევრისიცი. არც ევრის წყლის ქვემოთი აინტერესებს ამ წყაროს და მხოლოდ იმის აღნიშვნით კმაყოფილდება, რომ ქართლი აღექსანდრემ პირველ ქართველ მეფეს მისცა სამეფოდ და იკულისხმება ევრისიცი ევრის წულამდე მასვე მიეკუთვნა...

საფიქრებელია ლეონტი (თუ მისი წყარო) თხზავს ისტორიას, მაგრამ ახსნა უნდა თუ რის საფუძველზეა, რომ „მოქცევაჲ“ და ლეონტი აგრე სხვადასხვა თვალსაზრისს ადგანან?...

ლეონტი ერთში უთუოდ სარწმუნოა: საიდან არის, რომ ლეონტიმ (თუ მისმა წყარომ) ევროსი მოიგონა, მას ამიერკავკასიის ერთი ნაწილი (ქუეყანა ზღვის პირისა) არგუნა, ტერიტორია ზუსტად შემოუსაზღვრა, ქართლოსის ძმად დასახა და ცოცხალი და საინტერესო სურათი დახატა ამ ორი მოძმე ნათესავის პოლიტიკურ-კულტურული ერთობისა? „მოქცევაჲს“ ცნობა აზონის სამეფოს საზღვრების შესახებ უეჭველად მოწმობს, რომ აღმოსავლეთ-დასავლეთ საქართველოს კულტურულ-პოლიტიკური ერთიანობის შესახებ გადმოცემა ლეონტის დროის შეთხზული კი არ არის, არამედ გაცილებით უფრო ადრე ხანიდან მოდის, როცა აღმოსავლეთ-დასავლეთ საქართველოს პოლიტიკური ერთობა (ფეოდალური) ჯერ კიდევ არ არსებობდა, „მოქცევაჲ“ „ევრისს“ არ ასახელებს, მაგრამ უეჭველია გულისხმობს ასეთ ქვეყანას. ამას მოწმობს ამ წყაროში მოხსენებული „ევრის წყალი“, რომელიც საზღვრად არის აქაც წარმოდგენილი. ეს საგეოგრაფიო სახელი ევრი, ევრისი, რომ ძველიდანვე არსებობდა სარწმუნოა (სომხური ეგერ, აფხაზურა აგრ, მეგრული ინგირი...)

[მამ ლეონტის თუ მისი წყაროს შემოქმედება აქაც ისეთივე ხასიათისაა, როგორც ქართლოს-მცხეთოსის მიმართ: არსებობდა საგეოგრაფიო პუნქტი ქართლი. არსებობდა გადმოცემა მისი დიდი მნიშვნელობის შესახებ ძველად, ვიდრე მცხეთა გაუსწრებდა. ეს „ქართლი“ მისი ერთი ნაწილით შემდეგაც სამეფო რეზიდენციად და მთავარი ღმერთის რეზიდენციად რჩებოდა... ამავე დროს მცხეთა გადიდქალაქებულიყო. და აი, როცა დიდი ისტორია ჩათავდა და ახალი ცხოვრება დაიწყო, როცა „არმაზნი შემცირდებოდეს და კალაჲ განდიდნებოდა“ შეიქმნა მწყობრი გადმოცემა. ისტორია ჩა-



თავებული ცხოვრების შესახებ: ქართლოსი, მცხეთოსი და მთელი პერსონიფიკაცია ამ ისტორიის შექმნის დროს ძველ ანტიკურ ხელოვნებას (თავისებური მეცნიერულ ისტორიული შექმნის ხელოვნება ისტორიული გეოგრაფიის ჩვენებათა საფუძველზე...). ფსიქოლოგიურად შესანიშნავია და სარწმუნო, რომ ასეთი ისტორია სწორედ VII—VIII საუკუნეებში შექმნილიყო თავისი პირველი რედაქციით. ეს იყო წარსული ეპოქის ისტორიული შეჯამება, როცა ახალი რაღაც იშვებოდა, ლეონტი მროველმა საფიქრებელია, მის დროს გაბატონებული თეორიის თანახმად (ბიბლია) გამართა ეს ისტორია, რაშიც მისი მთავარი სახელმძღვანელო იყო მოსე ხორენელი...].

არსებობდა კავკასიის მსოფლიო, არსებობდნენ ამ მსოფლიოში „ნათესაეები“; პოლიტიკურად ეს ნათესაეები ურთიერთის მოძმენი იყვნენ, ისე რომ ერთ დროს მათ საერთო ენაც კი ჰქონდათ: ყველანი ერთი მამის თარგამოსიანთა ნათესავი იყვნენ. შემდეგ, ნაკულისხმევი, თითოეული ძმის წილი ქვეყანა ცალკე ნათესავი (ცალკე ეთნიკური ერთეული) შეიქმნა თავისი ენით, (ნათესავის ორშინა-არსიანობა: 1. სისხლით ჩამომავალი და 2. კულტურული ერთობა...).

აი ასეთი ერთეული იყო ეგრისი სხვა ასეთივე ერთეულების გვერდით ქართლთან ერთად და ლეონტი (თუ მისი წყარო) ამ ფაქტიდან ამოდიოლდნენ, როცა „ცხოვრებასა“ ქმნიდნენ. ამავე დროს, უეპველია, მოიპოვებოდა რაღაც რეალური საფუძველი იმისათვის, რომ შექმნილიყო ისტორიული სურათი ქართლისა და ეგრისის იმ განსაკუთრებული ურთიერთსიახლოვისა ფარნავაზისა და ქუჩის ურთიერთობით რომ არის წარმოდგენილი. არც ეს არის, რა თქმა უნდა, ლეონტის მიერ შეთხზული. თუ პერსონიფიკაციით არა, არსებითად მაინც, ასეთი კულტურული და პოლიტიკური ერთობა ეგრისიან-ქართლოსიანთა „მოქცევაათაც“ იგულისხმება ალექსანდრეს დროიდანვე. ასე რომ, თუ ლეონტის შემოქმედების აღმოჩენას დავისახავდით მიზნად, აქ ეს იქნებოდა ქართლოსის და მისთანათა (თარგამოსის ძეთა) კერძოდ, ეგრისის და ციხე გოჯის პერსონიფიკაცია ისევე, როგორც ფარნავაზის არმანთან დაკავშირება... მოკლედ, ჩემი აზრი ისაა, რომ ეგრის-ქართლის ძველი კავშირი აქ საგანგებოდ ხაზგასმულია. ასევე ხაზგასმულია ქართლის უპირატესობის მომენტი „ჩრდილოეთის“ თარგამოსიანებში, კერძოდ, ეგრისთან ურთიერთობაში...

შესაძლებელი ხდება ფიქრი, რომ ასეთ ტენდენციას საფუძველი ჯერ კიდევ მონათმფლობელური ქართლის ძლიერების ხანაშივე



ჩაეყარა (არგვეთი, სამოქალაქო...), ხოლო საბოლოო „ისტორიის“ სახე მან მიიღო საქართველოს გაერთიანებისათვის ბრძოლის დროს. ამ ისტორიის ასეთი მიზნობრივი გამართულობის მოწმობაა, თანაც ნაგვიანვეად გამართულობისა, რომ არც ერთი ცოცხალი ისტორიული პიროვნება, ბერძნული წყაროებით რომ არაერთია დასახელებული იმ ხანაში, აქ არ მოიხსენიება და არც სხვა ვინმე ეგრისელი ქუჯის გარდა ვერ დაუსახელებია ჩვენს წყაროს. არც ბერძენთა მონაწილეობა ეგრისის პოლიტიკურ ცხოვრებაში, თვით დიდი ომიც კი VI საუკუნეში არ აგონდება ჩვენს ავტორს... ყველაფერი ეს ლეონტის ისტორიის ზღაპრულობის მოწმობაა, რა, თქმა, უნდა, მაგრამ ეს კიდევ არაა საკმაო საბუთი იმისათვის, რომ ჩვენ ხელაღებით უარვყოთ ჩვენი წყარო და ქართლ-ეგრისის ძველი კულტურული და პოლიტიკური თანამშრომლობა ზღაპრადვე გამოვაცხადოთ... (მ—2, 16. ფურც. 10—14.).

4. ქ'ცა I, ლეონტი, 243

ფარნავაზმა აზონი დაამარცხა. „და მისცა ქუჯის ქუეყანა ეგრის წყალსა და რიონს შუა, ზღვთგან მთამდე, რომელსა შინა არს ეგრისი და სუანეთი, და დაამტკიცა იგი ერისთავად მუნ. და მან ქუჯი აღაშენა ციხე-გოჯი“...

რატომ არ ეწოდა სუანეთის, ან არგუეთის მსგავსად ეგრისს ეგრეთი (ერგეთი შდრ. ერკეთი)? (მ—2, 7. ფურც. 82).

5. ქ'ცა I, ლეონტი, 241

ფარნავაზმა აზონი დაამარცხა, ბერძენნი განდევნა, ქართლი და ეგრისი გააერთიანა.

„ხოლო ეგრის წყალს ქვემოთ დარჩა ბერძენთა, რამეთუ მკვდრთა მის ადგილისათა არა ინებეს განდგომა ბერძენთა“. ფარნავაზმა ქუჯის მისცა ცოლად თავისი და. „და მისცა ქუჯის ქუეყანა ეგრის წყალსა და რიონს შუა. ზღვთგან მთამდე, რომელსა შინა არს ეგრისი და სუანეთი, და დაამტკიცა იგი ერისთავად მუნ“.

ლეონტი, რა თქმა უნდა, არა ფიქრობს, რომ „ეგრის წყალს ქვემოთ“ ეთნიკური ეგრისია.

თუ ეს არა, რად არ ინებეს „მკვდრთა მის ადგილისათა“ განდგომა და თავისთავადობა?. და ან როგორ შეიწყინარეს ფარნავაზმა



და ქუჩიშ ეგრისელთა ასეთი მოქმედება (თუ ისინი ეთნიკურად ეგრისელები ყოფილიყვნენ)?...

ლეონტის წარმოდგენა შემდეგი შეიძლება იყოს მსგავსად ქვემოთ ნიკური ეგრისი ესაა რიონიდან ეგრის წყალმდე და ზღვიდან მთამდე (sic! ს ვ ა ნ ე თ ი თ); ეგრის წყლის ქვემოთ ეგრისელები (მეგრელები) არ არიან, თუმცა ეგროსის წილნი არიან. („მერჩულე“ — 4, ფურც. 18).

6. ქ'ცა I, ლეონტი, 24₁₋₂, 146₄

ფარნავაზმა ბერძენები (აზო) დაამარცხა, ქართლი ხელთ იგდო. ქუჩიკ დაემორჩილა. და ფარნავაზ „მეფე იქმნა ყოველსა ქართლსა და ეგურსა ზედა“...

ეგროსის დასაპყრობლად „გამოვიდეს ბერძენნი აფხაზეთით, რამეთუ მკედრთა მის ა დ გ ი ლ ი ს ა თ ა არა ინებებს განდგომა ბერძენთა“... ა დ გ ი ლ ი — ქუეყანა.

ეს ადგილია „ა ფ ხ ა ზ ე თ ი“, საიდანაც უახტანგის ყრმობისას ეგროსის დასაპყრობლად „გამოვიდეს ბერძენნი აფხაზეთით, რამეთუ ბერძენთა ჰქონდა ეგრის-წყალს ქუემოთი კერძი ყოველი“.

ლეონტი-ჯუანშერის კონცეფციით ეს „ეგრის წყალს ქუემოთი კერძი ყოველი“ ისევე ეგროსის წილი ქუეყანაა (ქ'ცა, 5₁₂₋₁₅), როგორც დანარჩენი ეგრისი ლიხის მთასა და ეგრის წყალს შუა, ან კიდევ შიდა ეგრისი სვანეთით, ეგრის წყალსა და რიონის შუა (ქ'ცა, 24₁₋₅).

ამრიგად არის ს ა მ ნ ა ი რ ი ეგრისი: 1. ეგროსის წილი — ლიხის მთა ხაზარეთის მდინარე; 2. ლიხის მთა — ეგრის წყალი (ორნი ერისთავნი ეგრისისანი — მარგვეის და შიდა ეგრისის, თუმცა სხვა ადგილას ესევე არგვეთი ეგრისში არ იგულისხმება... მერყეობს...) 3. ეგრის წყალი — რ ი ო ნ ი — „შ ი დ ა ე გ რ ი ს ი“.

(ქ'ცა I, 24, ივანე ჭავჭავიძის კონიექტურა სადავოა: მთელი ნახევარი დასავლეთ საქართველო განუსაზღვრელი რჩება!)¹ (მ—2, 6, ფურც. 68).

¹ იგულისხმება ივ. ჭავჭავიძის შენიშვნა: „მარგვეთის“ საზღვრებად ლეონტი მხოველს დადებული აქვს „მცირით მითვან, რომელ არს ლიხი, კიდრე ზღუდამდე, რიონს ზემოთ“... თავდაპირველად მე მგონია ეწერებოდა „ვიდრე ზღურადმდე ეგრისისა რიონს ზემოთ“ და მერმინდელ ვადამწერთაგან დამახინჯებული იქმნება, თუ ასე შევასწორებთ, მაშინ მარგვეთის დასავლეთი საზღვარი იქნება რიონი“... (ივ. ჭავჭავიძე, ქართველი ერის ისტორია, II, გვ. 51, იბ., 1965).



7. ქ'ცა I, ლეონტი, 27გ

„მაშინ ამან საურმაგ წამოიყვანა ივინი ყოველთა კაცკაცსა თესავთა ნახევარნი, და რომელნიმე მათგანი წარჩინებულ ყვნა, და სხუანი დასხნა მთიულეთს, დიდოეთითგან ვიდრე ე გ რ ი ს ა მ-დე, რომელ არს სუანეთი“.

აქ განმარტებულია ეგრისის მთიულეთი, „რომელ არს სუანეთი“.

აქ საინტერესო ისაა, რომ ეგრისის ნაწილი მთიულეთი, რომელიც ქართლის მთიულეთს ესაზღვრება არის სუანეთი, ე. ი. არ არის რაქა (რაჭის მთიულეთი), (მ—2, 16. ფურც. 47).

8. ქ'ცა I, ლეონტი, 38მ

„და ამისვე ადერკის მეფობასა შინა მოვიდეს ათორმეტთა წმიდათა მოციქულთაგანი ანდრია და სვმონ კანანელი აფხაზეთს და ეგრისს. და მუნ აღესრულა წმინდა სვმონ კანანელი ქალაქსა ნიკოფსისასა, საზღვარსა ბერძენთასა. ხოლო ანდრია მოაქცივნა მეგრელნი და წარვიდა გზასა კლარჯეთისასა“.

როგორც აქედან ჩანს, ლეონტი გარკვევით ჰგულისხმობს იმ ძველ დროს „აფხაზეთს“, ასე რომ ეგრისის წილ ეგრისში ლეონტის აფხაზეთიც ეგულება ისევე, როგორც, ვთქვათ, სუანეთი, ან მარგსი, ან კიდევ ქართლში კლარჯეთი, ჭაბახეთი, კახეთი და სხვა...

გასარკვევი ოღონდ ისაა, თუ ვის ჰგულისხმობს ლეონტი იუ მისი წყარო ამ „აფხაზეთში“ (მ—2, 16. ფურც. 26).

9. ქ'ცა I, ლეონტი, 53მ, 541

მეგრნი (—მეგრელნი) როგორაა ნაწარმოები?... ისევე როგორც „მარგვი“?

5712: „მოვიდეს ერისთავთა თანა ეგრისათა“, და აქვე, 571 „ორნი ერისთავნი ეგრისისანი“.

5714: „მაშინ ოვსთა და მეგრთა გარდამოვლეს მთა მცირე“... იქვე 5718: „მეგრთა და ქართველთა“...

6523: ეგრი (ვარიანტი ეგრისი);

7020: მირიან მეფეს „აქუნდა ეგრისიცა ვიდრე ეგრის წყლამდე“.

„ეგრის წყალი“ გამოთქმა მოწმობს რომ ის შექმნილია მანამ ვიდრე ტერმინი „ეგრისი“ შეიქმნებოდა, რომ ეს გამოთქმა შეიქმნა მობილია ეგრის აგან, მაგრამ ხომ შეიძლებოდა რაღაც სხვა სახელწოდების პუნქტი შემორჩენილიყოს გვიანაც?...

მაინცდამაინც ეგრის წყალი იმის უთუო მოწმობაა, რომ ტერმინი ეგრისი რეალურად არსებობდა (ამას მოწმობს სომხური *ბეჰრ* და აფხაზური აგრ...) (მ—2, 7. ფურც. 84).

10. ქცა I, ლეონტი, 57

აღნიშნულია „ორნი ერისთავნი ეგრისისანი“. ყოველ ექვს გარეშეა რომ ერთი მათგანი არის მარგვეს (არგვეთის) ერისთავი (24), ხოლო მეორე იყო „ერისთავი ეგრისისა“ (24).

ასე რომ ეგრისში იყო ორი საერისთავო არგვეთის და ეგრისი. ესაა *par excellence* ეგრისი, ისევე როგორც იყო „ქართლი“ და *par excellence* „ქართლი“ (შიდა და გარე) (მ—2, 16. ფურც. 13).

11. ქცა I, ლეონტი, 65²²

„და მეფობდა ესრეთ მირიან მცხეთით გაღმართ ქართლს, სომხითს, რანს, ჰერეთს, მოვაკანს, და ეგრის“.

როგორც ჩანს ლეონტი არ ჰგულისხმობს, რომ ეგრის სპარსთა ხელთ იყო მაშინ, როცა ქართლი სპარსთა ხელთ იყო: სპარსთა მეფემ ქასრემ (მირიანის მამამ) მისცა მირიანს „ქართლი, სომხითი, რანი, მოვაკანი და ჰერეთი“ (64), ხოლო შემდეგ თავის ძმა ბარტამთან გაბრკობის შედეგად მირიანს არგუნეს „ქართლი, სომხითი, რანი, ჰერეთი და მოვაკანი“ და „გულის-სადეზად მისცეს ჯაზირეთი, და შამის ნახევარი, და ადარბადაგანი“ (67). გამოდის რომ მირიანს ეგრი როგორც მამის ნამემკვიდრევი არ მიუღია... ან ხომ არ იგულისხმება ეგრი „ქართლში“? ასეთი მოსაზრების წინააღმდეგია ზემორე მოწმობა: ეგრი ცალკეა დასახელებული და ქართლი ცალკე... კი მაგრამ სად (ვისთან) იყო ეგრი, როცა ქართლი სპარსთა მეფეს ქასრეს ეპყრა? ან თუ თავისთვის იყო, ვინ შემოიყვანა მირიანის ქართლში?...

გვ. 70²⁰.

„და მეფობდა მირიან მუნ ქართლს, რანს, ჰერეთს და მოვაკანს. და აქუნდა ეგრისიცა ვიდრე ეგრის წყალმდე“...

ცხადია ლეონტის წარმოდგენაში ეგრისი მეტია: ის ეგრის

წყალს იქითაც იგულისხმება, ოღონდ ასეთია (ეგრის წყლამდე) ის
ახლა შემცირებული... (მ—2,16. ფურც. 17).



12. ქ'ცა I, ლეონტი, 136^მ

„განდგეს კლარჯნი ვარაზ-ბაქარისაგან და მიერთნეს ბერძენთა-
და დაიპყრეს ბერძენთა თუხარისი და ყოველი კლარჯეთი ზღვით-
გან არსიანთამდე. და დარჩა ვარაზ-ბაქარს ქართლი თვნიერ
კლარჯეთისა, და ჰერეთი და ეგრისი“ (რანი და მო-
ვაციანი სპარსელებმა ჩამოართვეს).

ჰერეთისა და ეგრისის მდგომარეობა ლეონტისთან
თავისებურია. ამ ქვეყნებთან ქართლის დამოკიდებულება მაინც
განსხვავდება ქართლის დამოკიდებულებისაგან რანთან, მოვაციანთან,
სომხითთან (და რამოდენადმე ჰგავს კავკასიანებთან, ვთქვათ ღვა-
ლებთან, აფხაზებთან დამოკიდებულებას)... ჰერეთი და ეგრისი და-
საწყისში ისეთივე ფასის ერთეულებია, როგორც ყველა სხვა რვა-
მმა თარგამოსიანები...

ქასრე სასანიანმა მირიანს მისცა ქართლი, სომხითი, რა-
ნი, მოვაციანი და ჰერეთი (64, 67). შემდეგ ბერძენთა შემ-
წობით თრდატ სომეხ არშაკუნიანთა უფლისწულმა სომხითი დაიბ-
რუნა. ბერძენებმა თრდატ და მირიანი მოარიგეს და საზღვარი განუ-
ჩინეს (70). ამის შემდეგ მირიან მეფობდა ქართლს, რანს,
ჰერეთს და მოვაციანს „და აქუნდა ეგრისიცა ვიდრე ეგრის
წყლამდე“. (70) (ეს ლეონტით, ასე იყო ფარნავაზის დროიდანვე).

და აი მირიანის დროს ქრისტიანობა შემოვიდა. ქართლთან ერ-
თად მირიანმა ჰერეთიც „განამტკიცა სარწმუნოებასა ზედა სამებისა
წმიდისასა“ (128), ხოლო რანში ქრისტიანობის გავრცელების საქმეს
დიდი ღვაწლი დასდო ბაქარ მირიანის ძემ (130). და აი ბაქარის
შვილისშვილის ვარაზ-ბაქარ მირდატის ძის დროს. სპარსელებმა სომ-
ხითი და შემდეგ ქართლი დაიმორჩილეს. დახარკეს. სპარსთა ერის-
თაგმა ვარაზ-ბაქარს შემოუთვალა: „პირველად მომეც რანი და
მოვაციანი, რამეთუ საზღვართა სპარსეთისაგანთა არს, და მათი
არს, რომელნი სრულიად შვილნი არიან სპარსთა მეფეთანი და სხე-
ნან საყდართა მამათა მათთასა; და თქუნდა კმა არს ქართლი,
რომელნი ნაშობნი ხართ მკველისანი. გაქუნდეს უკუე ქართლი
და ხარკსა მისცემდეთ მეფეთა ზუასროვანთა“. (136). ვარაზ-ბაქარ-
მა „მისცა რანი და მოვაციანი“ (136)... „ამისა შემდგომად განდგეს
კლარჯნი ვარაზ-ბაქარისაგან და მიერთნეს ბერძენთა... და დარჩა

ვარაზ-ბაქარს ქართლი თენიერ კლარჯეთისა, და ჰერეთი და უგრი-
სი“ (137). დამახასიათებელია, რომ სპარსეთი ვარაზ-ბაქარისაგან
არ ითხოვენ „ჰერეთს“ (ეგრისიც არაა მისი ყურადღებაში). სპარსეთის
ერისთავის განცხადებით ვარაზ-ბაქარისათვის „სპარსეთის
ნაწილობათვის“) კმა არს „ქართლი“. და ამ ქართლში კი აღმოჩნ-
და ჰერეთი და ეგრისიც. თითქო ისე გამოდის, რომ სპარსელები
ჰერეთს და ეგრისს პოლიტიკურ „ქართლში“ ჰკუ-
ლდის ხმობენ. ეგრისს რომ თავი დავანებოთ (ის ჯერ კიდევ
ფარნავაზის დროიდან პოლიტიკური ქართლის შემადგენლობაში
იგულისხმება), ჰერეთი სპარსეთისათვის არ უნდა ყოფილიყო ყუ-
რადღების არალირსი. ის ხომ ქართლის პოლიტიკურ ერთეულში
მხოლოდ მიჩინის დროიდან შევიდა რან-მოვაკანთან ერთად...

ეს ვარემოება, ჰერეთის ცნობა ქართლისად სპარსელების მიერ,
აიხსნება ლეონტის (თუ მისი წყაროს) რეალურ-პოლიტიკური ვითარ-
ების გათვალისწინებით: ჰერეთი ისე ორგანულად შემოვიდა ქართ-
ლში, ან უკეთ ქართლმა ისე ღრმად შეაღწია ჰერეთში, ჰერეთის
გაქართულშინაარსიანება ისე შორს იყო წასული ამ დროისათვის
(ე. ი. იმ დროისათვის, როცა ლეონტი, თუ მისი წყაროს შემქმნე-
ლები მოღვაწეობდნენ), რომ ის უკვე რანისა და მოვაკანის, ან სომ-
ხითის რიგის ქვეყნად არ ჩაითვლებოდა ქართლის მიმართ (ასევე
ეგრისიც). ჰერეთი და ეგრისი, წარმოშობით ტოლირებულებას
ერთეულები ყველა დანარჩენ თარგამოსიანელებთან, ახლა უფრო
ახლოს იდგნენ ქართლთან ვიდრე სხვები. ეს იყო სინამდვილე, რო-
მელსაც ისტორიული ახსნა ესაჭიროებოდა და ლეონტიმ, თუ მისი
წყაროს შემქმნელებმა მარჯვედ მოუარეს საკითხს. ეგრისი უძველეს-
სიდანვე (ფარნავაზის დროიდანვე) ქართლის პოლიტიკურ ნაწილად
გამოაცხადეს (ეგრისის უდიდესი ნაწილი ხომ ამ დროისათვის გა-
ქართულშინაარსიანებული იყო), ხოლო ჰერეთი (ასევე გაქართულ-
შინაარსიანებული) სპარსეთმაც კი თითქმის ქართლის პოლიტიკურ
ერთეულში იცნო.

ქართლის ქვეყანა პოლიტიკურ-კულტურული შინაარ-
სით... (მ—2.4. ფურც. 79—81).

13. ლეონტის პოლიტიკური აზროვნებისათვის ნიშანდობლივია,
რომ ქართული სახელმწიფოს მშენებლობის თანასწორი მონაწილეა
ეგრისი. ფარნავაზი ეგრისის დამპყრობელი კი არაა, არამედ ქუჯის
მოკავშირეა. საერთო ძალით იბრძვიან დამპყრობელი ბერძნების წი-



ნააღმდეგ (აზო). (ამ ბრძოლაში მონაწილეობა არ ინებეს ეგრისის წყლის იჭითელებმა...) შეიძლება ვიფიქროთ, რომ ეს ტრადიციები შექმნილია იმ დროს, როცა ეგრისი, იმპერიის მიერ შევიწროებული, აღმოსავლეთ მოძმისაკენ მიიწევდა, როცა იმპერია აფხაზეთს ეფერებოდა, როცა ამავე დროს ქართლი სულ უფრო და უფრო ღრმად შედიოდა მომე ეგრისში, როცა რიონის სამხრეთი ქართული ხეობა (ოპრკის საერისთავო... ვახუშტი...)... (მ—2, 3. ფურც. 20).

14. აკად. ე. კეკელიძე სარწმუნოა ლ. მროველის ისტორიულ-ლიტერატურულ განხილვა-შეფასებაში, რომ ლეონტი რუისის ეპისკოპოსია, რომ ის XI საუკუნის შუა ხანის (±) მოღვაწეა, რომ მის განუზრახავს დაეწერა ქართველთა თავდაცვითი დასახამიდან და რომ მან ეს მოთხრობა ქართლში მეფობის გაუქმებამდე მოიყვანა. ლეონტის ლიტერატურული წყაროების მიკვლევაშიც, აკად. ე. კეკელიძე სარწმუნოა (ძირითადად).

ჩვენი ისტორიკოსების ამოცანა ამდენადვე გადავიღებუღია, მიუხედავად ამისა ლეონტის ისტორიოგრაფიული განხილვა-შეფასება დიდი სიძნელის საკითხების გამუქებას მოითხოვს, მაგრამ ლეონტის საკითხი იმდენად მნიშვნელოვანია, რომ ასეთი სამუშაო უნდა გაწვეულ იქნას. ქართული ისტორიოგრაფია დღეს იმ სიმართლეს არის მიღწეული, რომ ლეონტის „კ რ ი ტ ი კ უ ლ ი ა თ ვ ი ს ე ბ ა“ ყოველად გარდაუვალაია (ამის მოწმობაა თუნდაც ის გარემოება, რომ ერთხელ უარყოფილი და განდევნილი ის კვლავ შემოვიდა ქართულ მეცნიერულ ისტორიოგრაფიაში; სამწუხაროდ, უარყოფითი ჰიპერკრიტიკა უკრიტიკობამ შეცვალა): ლეონტიმ ხომ ქართველთა ცივილიზების საკითხი ამოცანად დაისახა და თავისი დროის შესაფერისად გადაჭრა. ამ საკითხის მეცნიერული შესწავლა ქართული ისტორიოგრაფიის ერთ-ერთი ძირითადი ამოცანაა და ჩვენი მეცნიერება ამ საკითხის გამუქებისას ვერასოდეს გვერდს ვერ აუღლის იმას, ვინც ეს საკითხი ჩვენს ისტორიოგრაფიაში პირველად დასვა და გააშუქა.

ლეონტის დებულებათა შეწყნარება თუ უარყოფა, მათი კრიტიკული განხილვა მუდამ სავალდებულოდ დარჩება ჩვენს ისტორიოგრაფიაში და ეს ასეც იყო დღემდე: ფეოდალური ხანის ქართული ისტორიოგრაფია ლეონტის ისტორიულ კონცეფციას იზიარებდა, ბურჟუაზიული ხანის ქართული ისტორიოგრაფია ძირითადად უარყოფდა მას, თუმცა სამაგიეროს მოცემას, რამდენადმე მაინც მეცნიერულად დამაჭერებელი სურათის მოცემას ვერ ახერხებდა — თუ



ასეთად არ ჩაეთვლით ენობრივი მოვლენების ანალიზის საფუძველზე აგებულს, დროსა და სივრცეში განუსაზღვრელ კონცეფციებს. ჩვენ დღეს შეუდარებლად უკეთეს პირობებში ვართ ყოფებით. ლეონტის არსებითი კრიტიკაც შეგვიძლია და მისგან განსხვავებული ისტორიული კონცეფციის დასაბუთებაც. ასეთი მუშაობაც მიმდინარეობს დღეს საბჭოურ ისტორიოგრაფიაში, სრული იმედია, ის წარმატებით დასრულდება და ჩვენ ვალმოხდინი გამოვალთ არა მარტო ჩვენი დროის საზოგადოების წინაშე, არამედ ჩვენი ცივილიზაციის ისტორიის პირველი ავტორის წინაშეც.

დღეს მე, ჩემი ამოცანის საჭიროებისდა მიხედვით, რამდენიმე კერძო საკითხს შევხვები. რა იყო იმის საფუძველი, რომ ლეონტი ეგროსის სამფლობელოს დასაყვანის საზღვარს ყუბანზე სდებდა? ლეონტით (თუ მისი წყაროთი) ეს ასე იყო ალექსანდრობამდის. მხოლოდ ფარნავაზ-ქუჯის აჯანყების დროს მოწყდა ძველ ეგროსს (თუ ეგროსის წილი იყო, მაშასადამე „ეგროსი“ იყო. ლეონტის კონცეფციით ხომ ქვეყანა ამის უწინარეს ცარიელი იყო (?), ეს საკითხი დიდი მნიშვნელობისაა. — და თარგამოსიანებმა — ჰაოსმა, ქართლოსმა, ჰეროსმა, ბარდოსმა, მოვაკანმა, ლეკოსმა, კავკასოსმა და ეგროსმა — დაასახლეს მათი წილი ქვეყნები მათივე ნათესავით...) მისი ერთი ნაწილი, რადგან „მკვდრთა მის ადგილისათა არა ისურვეს ვანდგომა ბერძენთა“. და ეს ნაწილი იყო ეგროს წყალს ქვემოთი ქვეყანა. ლეონტი არ აღნიშნავს, თუ რატომ არ ისურვეს ამ ეგროსიანებმა ვანდგომა, მაგრამ იმ საინტერესო ფაქტს მაინც აღნიშნავს, რომ მათ არ ისურვეს, მაშასადამე აქტიურად დაიპირეს სხვა პოზიცია, ვიდრე დანარჩენმა ეგროსიანებმა იმ პოლიტიკურ სიტუაციაში, რომელიც შეიქმნა ალექსანდრობის შემდეგ, როცა ეგროსიანი ქუჯი ქართლოსიან ფარნავაზთან ერთად აუჯანყდა დამპყრობელ ბერძენებს (აზონს) ან. უკეთ, როცა ეგროსიანმა ქუჯიმ სცნო ქართლოსიანების (ფარნავაზის) უპირატესობა, ქართლოსიანთ ჰეგემონობა. ამიერიდან ლეონტის (თუ მის წყაროს) და ჯუანშერის წარმოდგენით ქართლოსიანები და ეგროსიანები (მისი ხსენებული ნაწილით, ანუ საკუთრივ ეგროსი, რომელშიაც უნდა ვიფიქროთ, იგულისხმება „შიდა ეგროსი“ სგანეთით და გარე ეგროსი, ე. ი. არგვეთი) ერთიმეორეს არ გაპყრიან და ერთ სახელმწიფოს ქმნიან, ერთ კულტურას ქმნიან. რამდენად საფუძველიანია, ან რამდენად ნაგვიანვეად შენათხზია ასეთი კონცეფცია, ეს ცალკე კვლევის საგანია, ჩვენთვის საყურადღებო კი ამჟამად ისაა, რომ ლეონტი თუ მისი წყარო ძველი ეგროსიდან გარკვე-



ვით სწყვეტს მის დასავლეთ ნაწილს და ის იმ სამყაროში არ შემო-
ყავს ფარნავაზ-ქუჯის შემდეგ რომ შეიქმნა, ე. ი. ქართლში...
ტურის სამყაროში...

ჯღანშერი ავითარებს ლეონტის ამ კონცეფციას (ის, უეჭველია, იცნობს ლეონტის თხზულებას) და გადმოგვცემს შემდგომ თავგადა-სავალს ეგრის წყლის ქუემოთი ქვეყნისას. ბერძნები ხელაღებით არ უარყოფდნენ, იგულისხმება, ქართლოსიან-ეგროსიანების პრეტენზიის ეგრის წყლის ქუემოთ ქვეყანაზე (= „აფხაზეთზე“) ოღონდ ხანდაზმულობას იშველიებენ.. მაინც ამ სადავო ქვეყნის ერთი ნაწილი — ეგრის წყალსა და კლისურას შორის ბერძნებმა დაუთმეს ვახტანგს (ნამზითვად მისცეს) და ამიერიდან ეგროსის წილი ქვეყნიდან მხოლოდ კლისურას დასავლეთი („სხუა აფხაზეთი..“) რჩებოდა და ასე იყო ვიდრე VIII—IX საუკუნემდე, როცა ეგროსის წილი ქვეყანა „აფხაზეთად“ გამოლიანდა. ამ უქანასკნელ ვითარებას „მატიანე ქართლისას“ ავტორი გადმოგვცემს და ამით შეავსებს ლეონტი-ჯღანშერის კონცეფციას...

ამრიგად, ლიხის მთასა და მცირე ხაზარეთის მდინარეს შორის ქვეყანა ეგროსის წილი იყო, ეგროსიანებით დასახლებულ იყო. აღუქსანდრობიდან ამ ქვეყნის დასავლეთი ნაწილი ბერძენთა ხელში იყო (ისე რომ ამ ეგროსიანებს სურვილი არ ჰქონდათ სხვა ეგროსიანებთან ერთად ყოფნისა).

რა ნიადაგზე შეიძლებოდა შექმნილიყო ის შეხედულება, რომ ეს ქვეყანა ეგროსის წილი იყო, რომ იქ ეგროსიანები სახლობდნენ. ორში ერთი: 1. ან XI საუკუნეში, როცა ლეონტი წერდა (ან როცა მისი წყარო იქმნებოდა) ეგრის წყლის ქუემოთი ქვეყანა (ე. ი. ჯღანშერის „აფხაზეთი“) ეგროსიანთა ქვეყანა იყო, ან 2. თუ ამ დროს ის ეგროსიანთა ქვეყანა აღარ იყო, იგულისხმებოდა, რომ ოდესმე ეს ქვეყანა ეგროსიანთა იყო...

უეჭველია ლეონტის დროს ტერმინი აფხაზეთი არსებობდა (ამ ტერმინს იცნობს იოანე საბანის ძე, მერჩულე და XI საუკუნის ყველა მწერალი) და ყოვლად ცხადია, რომ ამ ტერმინს იცნობდა ლეონტი, თუნდაც რომ ეს მწერალი VIII საუკუნის მოღვაწე ყოფილიყო. ლეონტი არ გაუბრბის რომ პოლიტიკურ ეგრისში დაასახელოს სვანეთი, მაშ რა არის მიზეზი, რომ ეს ავტორი (თუ მისი წყარო) არ ასახელებს „აფხაზეთს“, მაგრამ ამავე დროს ეგრის წყალს ქუემოთ ქვეყანას (ეგროსის წილსვე) გამოჰყოფს ცალკე ერთეულად, რომლის მკვიდრებმა ბერძენთა ხელში ყოფნა იჩიეს და

საერთო საქმეს ქართლოსიან-ეგროსიანებისას მხარი არ დაუჭირებს? უნდა ვიფიქროთ, ლეონტის წყარო არ იცნობდა ამ მხარისათვის სხვა საერთო სახელს გარდა ეგროსისა, ამიტომაც გააერთიანა წყარო აღწერით ტერმინს: „იკვდრთა მის აღგიღისათა“. მაინცდამაინც იმ დროს ლეონტის წყარო რომ გულისხმობს, იმ ადგილს ერთი რამ სპეციალური სახელი არა ჰქონია თორემ, ლეონტი (თუ მისი წყარო) ამას დაასახელებდა კიდევაც. ჩანს ის ქვეყანა საერთო ეგროსის წილში იგულისხმებოდა. მაგრამ დასაშვებია ისიც, რომ ლეონტი (თუ მისი წყარო) გულისხმობდა ეგროსის წილის ამ მხარის რაღაც განსხვავებულობას, ვთქვათ, სვანეთივით. მაგრამ ტომობრივ სხვებურობას, შეიძლება ვიფიქროთ, მრავალ ტომების არსებობას, უპირატესად ეგროსიანელებისას, რომელნიც ერთ პოლიტიკურ სხეულად არ გაერთიანებულნიყვნ. მაშინ ლეონტის (თუ მისი წყაროს) კონცეფცია ასე წარმოდგებოდა: ეგროსის წილი ქვეყანა აღექსანდრობის ხანაში არაერთი ეგროსიანული ტომისაგან შედგებოდა (ისევე როგორც ქართლოსიანთა ქვეყანაც... კახი, კუხი, ქართი, მესხი...) შიდა ეგროსი, მარგვი, სვანეთი, ეგროს წყალს ქვემოთი ტომები. აღექსანდრობის დროიდან მთელი ეს ქვეყანა აზონის ხელთ იყო („დაიპყრა ქართლსა ზედა ეგროსიკა“ გვ. 19—შესანიშნავია: ამ დაპყრობილ „ეგროსში“, ბუნებრივია, იგულისხმება ეგროს წყალს ქვემოთი მხარეც ეგროსის ნაწილისაგან. გამოდის, რომ ლეონტი ეგროსის წილს, ეგროს წყალს ქვემოთია თუ ზემოთი, — ეგროსის უწოდებს. და ეს ბუნებრივია მისი კონცეფციის მიხედვით). ასე რომ „შიდა ეგროსი“ უპირისპირდება გარე ეგროსის სახით არა მხოლოდ არგვეთი, არამედ, როგორც ჩანს, ეგროს წყლის ქვემოთი ქვეყანაც.

ასე იყო ფარნავაზის დრომდე, როცა ეგროს წყლის ქვემოთი ქვეყანა დანარჩენ ეგროსის გამოეყო... ამ ქვემო ქვეყანაში სხვა ეგროსულ ტომებს შორის შეიძლება „აფხაზებიც“ ცხოვრობდნენ „აფშილებს“ გვერდით, ან ჩაჩებებსა და სანების გვერდით... და ამ კონცეფციის მიხედვით აფხაზეთი გვიან გამოდის გამაერთიანებელ ტერმინად. მაინცდამაინც ასეთ გამაერთიანებელ ტერმინს ლეონტი (თუ მისი წყარო) არ იცნობს, უკეთ, ლეონტი მისდევს მის წყაროს, რომელიც ასეთ ტერმინს არ იცნობს, თორემ ლეონტი ისევე იცნობდა ამ ქვემოთის გამაერთიანებელ ტერმინს, როგორც მისი დროის სხვა მოღვაწენი (საბანისძე, მერჩულე, ჭუანჭუჭყაძე, მატიაწევი ავტორი).

ლეონტის წყაროდ ამ ნაწილში რამოდენადმე საგულისხმებ-



ლია „მოქცევაჲ ქართლისაჲ...“ (შდრ.!) მაშასადამე, აფხაზეთი გან-
და ან, ყოველ შემთხვევაში, ფამეერთიანებელ ტერიტორიაზე იქტერიკურად
ან, ალექსანდრობის შემდეგ.

ეგრის წყალი რომ საზღვარი იყო, ამას მოწმობს როგორც ქარ-
თული (ლეონტი, ჭუანჭერი), ისე ბერძნულ-რომაული წყაროები
(არიანე, V საუკუნის პერიპლი, პროკოპი...), ოღონდ ლეონტით ეს
იყო საზღვარი ეგროსიანთა შიგნითი, სატომო საზღვარი შიდა ეგ-
რისსა და ეგრის წყალს ქვემოთს შორის, ჭუანჭერით კი, ეს იყო საზ-
ღვარი საბერძნეთის სამფლობელოს „აფხაზეთს“ და საქართველოს
სამფლობელოს ეგრისს შორის...

მაინც რა იყო საფუძველი იმისა, რომ ეგრის წყლის დასაველე-
თის საზღვარი ყუბანზეა დადებული? — ან ლეონტის დროს არსე-
ბული პოლიტიკური (და ეთნიკური) ვითარება, ან პოლიტიკური
გადმოცემა. პირველი ვარაუდი ვალდებულს გაგვხდიდა დაგვეშვა:
რომ ლეონტის დროს „აფხაზეთი“ ყუბანის მდინარემდე აღწევდა,
რომ მთელი ეს ტერიტორია „აფხაზებს“ ეჭირათ და რომ ეს „აფ-
ხაზები“ ლეონტის ეგროსიანებად მიაჩნდა...

იმ შემთხვევაში კი, თუ ლეონტი თავისი დროის ვითარებას კი
არა, ძველ წყაროს, ზეპირს თუ წერილობითს, გადმოგვცემს, ჩვენ
ვალდებულნი ვართ დავუშვათ ეს წყარო ხსენებულ ტერიტორიას
ან: 1. ოდესმე ეგროსიანელებით დასახლებულს, ხოლო აწ არა-
ეგროსიანელებით სახეცვლილს გულისხმობდა, ან: 2. ოდეს-
მე ეგროსიანელებით დასახლებულს, ხოლო აწიკ ეგროსიანელებით
(ნხოლოდ ტომობრივად რამოდენადმე განსხვავებულს...) დასახლე-
ბულს გულისხმობდა...

ორივე შემთხვევაში ეს ტერიტორია უძველეს დროს ეგრო-
სიანელებით დასახლებული იგულისხმებოდა. რაც
შეეხება ლეონტის (თუ მის წყაროს) დროის ვითარებას, ამას ლეონ-
ტი ვერ გაგვიჩვენებს. დანამდივლებით ის შეგვიძლია ვთქვათ, რომ
ამ ტერიტორიის აწინდელი მკვიდრნი (აფხაზები, აფშილები, ჩაჩე-
ბი, სანიგები), ან ლეონტის და მის თანამედროვეებს ყველა ისინი,
ან ზოგი მათგანი არაეგროსიანელებად მიაჩნიათ, ან ყველა ისინი,
ან ზოგი მათგანი ეგროსიანელებად (ტომობრივად დანაწილებულ)
მიაჩნიათ. მაგრამ შეიძლება ვიფიქროთ, რომ ლეონტი თუ მისი წყა-
რო არ გულისხმობენ ამ ქვეყანაში ასეთ ღრმა ცვლილებას — ეგ-
როსიანელების შეცვლას კავკასიანელებით: მოსალოდნელი იყო,
რომ ამ ფაქტს აღნიშნავდა ლეონტი თუ მისი წყარო...



მაგრამ აქ სამსჯელობო მასალას მოგვცემდა „ქართლის“ მკვლითი: ისევე როგორც „ქართლი“ იყოფა, „შიდა ქართლს“ საკუთრივ ქართლად და, საგულისხმებელია, სხვა ქართლად, რომელსაც თავისი საკუთარი სახელიც აქვთ (კახეთი, მესხეთი და სხვა), ასევე ეგრისიც იყოფა შიდა ეგრისად, რომელსაც სხვა სახელი, გარდა ეგრისისა, არა აქვს ეგრის წყალსა და რიონს შუა, (ეგრის წყალი გამოდის, სატომო საზღვარია ეგრისის ერთ-ერთი — ძირითადი ტომისა, ერგე სახელმწიფო საზღვარი...) მაშინ როცა სხვა ყველა ნაწილს თავ-თავისი საკუთარი სახელი აქვს, გარდა საერთო სახელისა „ეგრისი“ (არგვეთი, სკვმნია — ლეჩხუმი, გურია...). მაშასადამე რეალურად ისტორიული ვითარება ასე წარმოიდგინება: იყო ტომობრივი ეგრისი, შემდეგ რომ შიდა ეგრისი ეწოდებოდა და იყო პოლიტიკური ეგრისი, სადამდისაც ამ ეგრისის პოლიტიკური ჰეგემონობა (გარკვეულ დროს) აღწევდა. ამ პოლიტიკური ჰეგემონობის ქვეშ მოქცეული ყველა ეგროსიანული ტომი ეგრისში, არა ტომობრივს არამედ, შეიძლება, ტომთა კავშირის ადრესახელმწიფოებრივ გაერთიანების „ეგრისში“ შედიოდნენ: აქ იყვნენ ყველა ეს კოლხები (ს. ჭანაშია: კოლხი=ე-გრ-ი), ეგრის წყლის ქვემოთნი (აფშილები, აფხაზები, მისიმიანები, სანიგები...), თუ რიონს გარეთნი... ამის მოწმობად შეიძლება გამოდგებოდეს „ძველი ლაზიკა“ ბერძნული წყაროებისა... მაინცდამაინც ეს დროსა და ვითარებაში გაურკვეველი მოწმობა ქართულ ტრადიციასთან შეპირისპირებით (ყუბანი) ისტორიული მნიშვნელობისა ჩანს: რომ კოლხეთი (=„ეგრისი“, „ლაზიკა“) იმ ძველ დროს ეთნიკურ-პოლიტიკურად მართლაც უწევდა „სადა კავკასიის წუერი წასწულებს“...

დამახასიათებელია, რომ ლეონტის ერთ-ერთი წყარო — „მოქცევაჲ ქართლისაჲ“, აზონის სამეფოს დასაქლეთის საზღვარს ეგრის წყალს უჩვენებს. ეს წყარო უძველელია უფრო ადრეა დაწერილი, ვიდრე საქართველო პოლიტიკურად გაერთიანდებოდა და ამდენადვე ასეთი ტრადიციის არსებობა (X საუკუნეში და ამაზე უწინარეს) იმის მოწმობაა, რომ ეს ტრადიცია არ არის შექმნილი საქართველოს პოლიტიკური გაერთიანების ფაქტის გაუღენით, რომ, ამიტომ ეს ტრადიცია ძველ რაღაც ფაქტებს ემყარება... მაგრამ კარგად შეიმჩნევა, რომ ლეონტი (და ჭუანჭერი) იცნობს „მოქცევაჲ ქართლისაჲს“. თუმცა აქვე არანაკლები სიცხადით ჩანს, რომ ლეონტი არსებითად განსხვავდება „მოქცევაჲს“ კონ-



ცეფციისაგან და განსხვავდება იქამდე არსებითად, რომ იძულებული ვხდებით სხვადასხვა წყაროს არსებობა დავეუშვათ თანამედროვე მათეანისათვის. დეტალური შედარება სხვა დროს, ახლა უკვე შეუძლებელია რად შეიძლება დაჭერებით აღინიშნოს: 1. „მოქცევათ“ აზონი იყო პირველი ქართველი მეფე, ლეონტით აზონი იყო ალექსანდრეს ერისთავი უცხოელი და ქართველთა მტერი; 2. „მოქცევათ“ ქართლში ქართველები აზონმა მოიყვანა არიან ქართლით ალექსანდრობის ხანაში, ლეონტით ქართლოსიანები ქართლოსმა მოიყვანა ძველისძველად; 3. „მოქცევათ“ ქართველების უწინ ქართლში ბუნთურქები ისხდნენ, ლეონტით ქართლოსიანებზე უწინ ქართლში არავინა ჩანს, ქართლოსიანები აქ თითქო პირველმოსახლენი არიან; 4. „მოქცევათ“ ქართველები არიან ქართლით მოდიან, ლეონტით ქართლოსი და მისი ნათესავი არარატ-მასისის ქვეყნიდან მოდიან (ეს შედარება დეტალური აუცილებელია ამ ორი ძირითადი წყაროს შეფასებისათვის, „ლეონტის საკითხის“ გარკვევისათვის. მოვასწარებ?...).

რაგინდ დამოკიდებული ჩანს ლეონტი მოსე ხორენელისაგან, კავკასიის ხალხთა მონათესავეობის და ქართველების ტომობრივი შედგენილობის საკითხში ის არავისგან დამოკიდებული არა ჩანს (შეიძლება დავეუშვათ, რომ ის იცნობდა ბერძნულ ქრისტიანულ მწერლობას, სადაც ხალხთა მონათესავეობის საკითხი და მისი სხვადასხვაგვარი გადაწყვეტა უხვად მოიპოვებოდა. მაგრამ ისეთი გადაწყვეტა, როგორსაც ჩვენი ავტორი გვთავაზობს, რამდენადაც ცნობილია, არავის მოეპოვება). მით უფრო საყურადღებოა ლეონტის ეს ორიგინალური კონცეფცია. ყალბი ეფტერმისა და მოსე ხორენელის წიგნებში მოცემული იდეები ლეონტის არ ავალბდა მისი დროის კავკასიის ხალხები ურთიერთის მონათესავე თარგამოსიანებად წარმოედგინა. ქართველების შესაყვანად მსოფლიო ისტორიის ფერხულში საკმაო იქნებოდა, ვთქვათ, ქართლოსის გამოცხადება ჰაოსის ძმად და თუ ლეონტი ამას არ დაკმაყოფილდა და ამ კონცერტში მთელი კავკასიის ხალხები შემოიყვანა, უეჭველია, ამას საკმაო საფუძველი მოეპოვებოდა. აქ ჩვენი ავტორი უთუოდ ორიგინალურია და მოსე ხორენელის კონცეფციას ასწორებს და უპირისპირდება: ლეონტი ნათლად მოხაზავს ყველა ამ ხალხთა საზღვრებს, მაშინ როცა ხორენელით ჰაოსის სამფლობელოს ჩრდილო საზღვრები სრულიად გაურკვეველია („სადამდისაც ამ გმირის ხმა-



ლი მისწვდებოდა... ხორენელით ჰაოსს ძმები არა ჰყავს და ის მხოლოდ საკუთარი ძალით (შვილები, შვილიშვილები) ებრძვის, როგორც ბელს). ლეონტი კი ჰაოსი, მართალია უფროსი, მაგრამ მისი ძმები ინც ძმა თარგამოსიანთა და საერთო ძალით იბრძვიან ეს ძმები ჰაოსის სარდლობით ნებროთის წინააღმდეგ. ხორენელით სომხური ენა ჰაოსს ბაბილონის ენათა გაყოფიდან მოჰყვა. ლეონტით ბაბილონის გოდლით თარგამოსი წამოვიდა ენათა გაყოფის შედეგად და, იგულისხმება, მისი ენა, სომხური, იყო ყველა მისი შვილების ენაც. ლეონტიმ განძთა ქუაბით იცოდა, რომ ენათა გაყოფის შემდეგ „მიერიდგან იქნა ქუეყანა სამეოცდა ათ ენათა და სამეოცდა ათ მთავრად და ყოველისა ენასა დაადგინეს მეფე“.

ცხადია, ლეონტის უნდა გაერკვია, როდის და როგორ წარმოიშვა ქართული. ენის საკითხში ლეონტი არ მისდევს განძთა ქვაბს (როგორც ეს ივანე ჯავახიშვილს ჰგონია). იქ სომხითი იმთავითვე იგულისხმება. ნოეს შვილებიო მამის სიკვდილის შემდეგ „...წარვიდეს აღმოსავლით და ჰპოვეს ველი ქუეყანასა და წურეულსა და დაეშენეს მუნ და იყო სიტყუა მათი ერთ და ენასა ზრახვიდეს ადამისდგან ვიდრე მუნ დღემდე ენასა ასურულსა ფრიად ვრცელსა ვიდრე სომხითამდე და არს იგი მეფე ყოველისა ენისა“... ლეონტით კი სომხითი ენათა გაყოფის შედეგად შეიქმნა, როცა ბაბილონით წამოსული თარგამოსი თავისი ნათესავით მასის — არარატის სანახებში დაეშენა. ცხადია სომხურიც ამ დროიდან არის აქ ნაგულისხმევი. თორემ ნოეს კიდობნის ადგილი — „სომხითი“ რომ ენის ნიშნით იყოს ნახმარი. მაშინ როგორღა ამბობს იგივე ავტორი („ქვაბი“), რომ ადამისითგან ამათი ენა ასურული იყო? და თუ სემი, ქამი და იაფეტი ასურულად მეტყველებდნენ, გამოდის რომ სომხეთში, სადაც სომხურად მეტყველებდნენ, ნოეს ჩამომავლობას არ უცხოვრია, ან არადა სომხითში სომხურ ენაზე არ მეტყველებდნენ.

მაგრამ ლეონტის ორიგინალობა სხვაგან კიდევ უფრო თვალსაჩინოა. ვერსად, რა თქმა უნდა ჩვენი ავტორი ვერ იპოვიდა კავკასიელ ხალხთა მონათესავეობის იმ სურათს, რომელიც მას აქვს მოცემული. კერძოდ ქართლოსიანთა ურთიერთდამოკიდებულებების: ძმები, შვილები, შვილიშვილები მათი მეტ-ნაკლები სიბუნდოვის ხაზგასმით. აქ ლეონტი სრულიად დამოუკიდებელია და მისი მონაცემები ფრიად საგულისხმოა.

ეს დიდი მნიშვნელობის საკითხი მთელი სიღრმით უნდა დავსვათ: სად, როდის, როგორ და რატომ შემთავადა ლეონტის ეს თეორია კავკასიის ხალხთა მონათესავეობისა, როგორ და რატომ მოიხაზა XI საუკუნის ქართველი პოლიტიკური მოაზროვნის ცნობიერებაში ეს ერთეული — დიდი ქვეყანა; სად და როდის ჩაისახა ასეთი იდეა, სად და როდის მიიღო ასეთი დასრულებული სახე? მართლაცდა ხომ ვერ ვიფიქრებთ, რომ ასეთი მოხაზვის საყმაო საფუძველი ჩამომავლობითი მონათესავეობის შესახებ „ცოდნა“ იყო, წერილობით თუ ზეპირ გადმოცემის სახით არსებულ? რა რეალურ-ისტორიული საფუძველი მოეძებნება ასეთ კონცეფციის შექმნას? ხომ არ არის ეს მოვლენა იმის ღრმა და ნიშანდობლივი მოწმობა, რომ კავკასიაში ამ დროს, ფეოდალური ურთიერთობას აღმავლობის ხანაში მიმდინარებოდა ისეთი პროცესი, რომელიც ხელს უწყობდა (იწვევდა) ასეთი მონათესავეობის კონცეფციის შემთავებას, თუ აქამდე შემონახული ზეპირგადმოცემის მეცნიერულ გამართვას. ერთი სიტყვით, მინდა ვთქვა, რომ ლეონტი მროველესეული კავკასიის ხალხთა მონათესავეობის თეორია იყვებებოდა კავკასიის ფეოდალური საზოგადოებრივი ცხოვრების იმავე წყაროებით, რომელთაც საფუძველი შეუქმნეს ვეფხისტყაოსნის კულტურას, რომ ლეონტი მროველის მონათესავეობა და ვეფხისტყაოსნის ძმადნაფიცობა ერთი და იმავე წყაროთი მორწყული ფეოდალური სამყაროს ნაყოფია.

რა თქმა უნდა, არაა მართებული ლეონტის კრიტიკა ამ ნაწილში იმ მხრით, რომ მან ქართველების ძმები (მეგრელები, ჰერები) და უფრო შორი მონათესავეები, შეიძლება საეკვო მონათესავეებიც (კავკასიანები, ლეკები, სომხები, ალბანები) ერთხარისხიან მონათესავეებად წარმოადგინა. აწინდელი ჩვენი ცოდნის მოთხოვნა XI საუკუნის მწერლისაგან რა მეცნიერული სარგებელია. მთავარი და მეცნიერებისათვის საინტერესო სწორედ ის არის, თუ რატომ „ცდებოდა“ ჩვენი ავტორი და რატომ ქართლოსიანებად არ წარმოგვიდგინა, ვთქვათ, ჰერნი და ეგრნი? აქ ხომ თეორია რაიმე არ ბოჰავდა მას? კაცმა რომ იფიქროს, კოლხების, ლაზების არაქართველობა ლეონტის შეეძლო ხალხთა მონათესავეობის შემკველ ბერძნულ ქრისტიანულ მწერლობაში ამოეკითხო, ასეთი ვარაუდი არ გამოდგებოდა: ლაზებისა და იბერიელთა ერთობაზე იქ არსადაა საუბარი. ასე რომ თუ ლეონტი იმ ლიტერატურას იცნობდა, გამოდის, რომ ის არ იზიარებდა ამ ცნობებს და ლაზებს (მეგრელებს) ქართლოსა-

ანების ძმებად წარმოიდგენდა ამ ლიტერატურული ცნობებს სპირისპიროდ. ასევე ითქმის ჰერებზეც. და როცა ასეთ პირობებში ჰერნი და ეგრნი ჩვენს ავტორს ქართლოსიანთა ძმებად ჰყავს მოდგენილი (ისევე როგორც ყველა სხვები), ამას უეჭველია, საფუძველი მოუპოვებოდა ლეონტისა და მისი დროის საზოგადოების თვალში. თანაც ლეონტი ზაზგასმით აღნიშნავს, თუ როგორ შემოვიდნენ როგორც ეგრები, ისე ჰერები ქართულ კულტურულ სამყაროში, როგორ „ქართველებად“ იქცნენ ისინი (სხვა მეზობელ ტომებთან ერთად: დვალეები, დურძუკები, სვანები, აფხაზები...) ასე რომ ლეონტი აქ ყოვლად ისტორიული ჩანს და სწორედ ამის ახსნაა საჭირო: რა საფუძველი ჰქონდა ლეონტის რომ ჰერებს და ეგრებს ქართლოსიანებად წარმოიდგენდა.

ასევე ყოვლად ისტორიულია ლეონტი თვით ქართლოსიანთა კლასიფიკაციის საკითხში... (მ—2, 17. ფურც. 1—11).

15. ჭ'ცა I, ჭუანშერი, 145₂₂, 146₁

ოსებმა „მოიტყუენეს ქართლი თავითგან მტკურისად ვიდრე ხუნანამდე... რომელ დაურჩეს წარუტყუენველად ქვენი ქართლისანი, კახეთი და კლარჯეთი და ეგრისი“. (სიმონ ყაუხჩიშვილის პუნქტუაცია პრინციპულ შეცდომას შეიცავს).

ე გ რ ი ს ი კახეთთან და კლარჯეთთან ერთად ქართლის ქვეადაა გამოცხადებული.

ეს ასე იყო პოლიტიკურად, თორემ ჩვენმა ავტორმა კარგად იცის, რომ ეგრისი ქართლოსიანთ ნათესავი არაა შდრ. აქვე 137₂ (ამ მოწმობის შესახებ მე სპეციალური შენიშვნა მაქვს „ქართლში“ — ნახე) (მ—2, 16. ფურც. 16).

16. ჭ'ცა I, ჭუანშერი, 234₃₁, 235₁₋₈

მერვან ყრუმ როცა შეიტყო, რომ მეფენი ქართლისანი „წარვიდეს ეგრისად და მუნით კულად მიიცვალნეს აფხაზეთად, შეუდგა კულსა მათსა და შემუსრნა ყოველნი ქალაქნი და სიმაგრენი ე გ რ ი ს ი ს ქუეყანისანი. და ციხე იგი სამზლუდე, რომელ არს ციხე-გოჯი. შემუსრა, და შევლო ზღუდე იგი საზღვარი კლისურისა“...

ე გ რ ი ს ი ქუეყანა. კლისურის ზღუდე საზღვარია, იგულისხმება საზღვარი ქვეყანათ შორისი, რომელი ქვეყანის?? აქვე ქვემოთ: ეს „იყო საზღვარი საბერძნეთისა და საქართველოსა“. სამწუხაროდ, ჭუანშერი არ ასახელებს იმ

ვიდრე შორაბნადმდე. და განაგნა ყოველნი ციხენი და ქალაქნი და
აღაშენა ციხე საზღუარსა ზედა გურიისა და გურჯისტანისა
ბერძენეთისასა“.

ქრისტეშვილი
ბიბლიოქოქია

ამ ადგილიდან ისა ჩანს, რომ ეგრისი შორაბნადმდე მოდიოდა XI
საუკუნის მოღვაწეთა წარმოდგენით და რომ გურია ან არ შედიოდა
ეგრისში, ან თუ პოლიტიკურად შედიოდა ეგრისში, ის მაინც გან-
სხვავებულ ქვეყნად იგულისხმებოდა. სამწუხაროდ ჭუნაშვირი არ
ასახელებს ამ ციხეს. საფიქრებელია, რომ ეს ციხე იყოს პეტრა
(ქაჭთა ციხე). არაა საფიქრებელი, რომ აქ იგულისხმებოდეს გო-
ნიო: ეს ციხე ლაზიკაში დიდი ომის დროსაც კი ბერძენთა ხელში
იყო (ტუსალებს აქ ათავსებდნენ) — VI ს-ში. მით უფრო ამის შემ-
დეგ ლაზიკის დანუსტების ხანაში არაა საფიქრებელი, რომ ის ლა-
ზიკის ხელთ გადამოვიდა... მაგრამ მოტანილი ადგილი ყურადღებას
იქცევს იმ მხრით, რომ მოსალოდნელ „საზღუარსა ზედა საქართვე-
ლოსასა და საბერძენეთისასა“-ს ნაცვლად შდრ. 2354-ს აქ წერია „გუ-
რიისა და საბერძენეთისასა“. რატომ არ იხმარა აქაც გურიის ნაცვ-
ლად, „საქართველო“, ან რატომ არ იხმარა იქ (2354-ს) საქართველოს
ნაცვლად იმ ქვეყნის სახელი „ეგრის წყლის ქვემოთი კლისტრამ-
დე“? ან შეიძლება ამ ქვეყანას ერთი სახელი არ ჰქონდა? რად არ
იხმარა „ეგრისი“? აკი „ეგრისში“ ამის შემდეგ არაერთხელ გუ-
ლისხმობს ამ ქვეყანასაც...

მოკლედ რომ ვთქვათ, მე ჭერჭერობით ვერ მოვახერხე მტკიცე
რაიმე პრინციპი დამეჭირა ჭუნაშერთან ამ ტერმინების ხმარებაში...
საფიქრებელია, რომ ასეთი მტკიცე პრინციპი არ ჰქონდათ... რეა-
ლური ვითარების გავლენა იყო... (მ—2, 6. ფურც. 79, 127).

18. ქ'ცა I. მატიანე ქართლისა, 25111

„ხოლო რაჟამს მოუძღურდეს ბერძენნი, გადგა მათგან ერის-
თავი აფხაზთა, სახელით ლეონ ძმისწული ლეონ ერისთავისა, რომ-
ლისად მიეცა სამკვდროდ აფხაზეთი. ეს მეორე ლეონ ასულის წული
იყო ხაზართა მეფისა, და ძალითა მათითა გაადგა ბერძენთა, დაიპყ-
რა აფხაზეთი და ეგრისი ვიდრე ლიხამდე, სახელ—
იდვა მეფე აფხაზთა, რამეთუ მიცვალებულ იყო იოვანე და დაბერე-
ბულ იყო ქუნაშურ. და შემდგომად ამისსა ქუნაშურცა მიიცვალა“.

ეპოქალური ხასიათის ამ პოლიტიკურ ცნობაში ჩვენი მიზნისა-
თვის ის არის აღსანიშნავი, რომ ეგრისი ამ ავტორსაც აფხაზე-
თიდან ვიდრე ლიხამდე წარმოუდგენია და ამ ეგრისში ის



გულისხმობს არა მარტო შიდა ეგრისს, არამედ არგვეთსაც და გურჯისტანს. ერთი სიტყვით მატიანე ქართლისას ავტორის ცნობით ქალღმერთი მოვლენა მოხდა: ძველი ეგრისი (ეგრისი წყალი) აღდგა, ოღონდ არა ეგრისის სახელით, ან ქართლის სახელით, არამედ აფხაზეთის სახელით, რადგან მეფე იქმნა აფხაზეთის ერისთავი.

ამრიგად წარმოიქმნა ახალი ქვეყანა ძველისძველი ეგრისის ადგილზე — აფხაზეთი (მ—2, 7. ფურც. 5).

20. ქცა I, მატიანე, 316;

გიორგი მეფეს (მეორეს) დიდებულები გაუდგნენ: „ივანე მოირთნა კახნი და დადგა ქსნის პირსა; და ნიანია წარულო ქუთათისისა საჭურჭლე და შედგა ქუთათისს შიგა; და ვარდან გაადგინნა სუანნი ავისა მოხარკულნი, და არბიეს და ამოსწყვიდეს საეგრო“.

ეგრი თავდაპირველად ტომის სახელია (ტოტემი გრ? ეპონიმი ეგრი (ეგროსი), ისევე როგორც ქართ, კახ, და სხვა...) აქედან საეგრო ან ეგრისი — ეგრების ქვეყანა.

ეგრი ერქვა იმ ქვეყანასაც, რომელიც ეგრის ტომს აეთვისებინა, საეგრო მეორე რიგის წარმოება ჩანს. მ-ეგრ-ელი შეიძლება ამ კოლექტივის წევრის სახელიც ყოფილიყო, თუმცა არაა გამორიცხული, რომ კოლექტივის წევრსაც ეგრი ეწოდებოდა (სომხური **სეხრე** თითქო ამის მოწმობაა).

ასე რომ საეგრო და სამეგრელო ერთი და იმავე შინაარსის ცნებებია: საეგრო უფრო ძველი, სამეგრელო უფრო ახალი.

ჩვენი ავტორის ისტორიული გეოგრაფია ლიხს ქვემოთი კერძისა: არგვეთი, ლომსიანი, გურია, თაკვერი, სვანეთი, საეგრო, აფხაზეთი, სამოქალაქო (მ—2, 16. ფურც. 46).

[აფხაზეთი კართულ წააროიანი, მისი ღამოკიღამაუღაბა
კართულ საწააროსთან]

1. ჰაბო, 59

ერთი საყურადღებო ფაქტი შეინიშნება. საბანის ძე შრომას წერს მანამდე ვიდრე აფხაზეთა მთავარი მეფე გახდებოდა. ეს მთავარი კი ფლობს მთელ დას. საქართველოს; ამას გულისხმობს საბანის ძის მიერ ნაჩვენები საზღვრები ამ მხარისა, ამავე დროს საბა-



ნის ძე ამ ქვეყანას აფხაზეთს უწოდებს. ჩანს აფხაზეთს მთავარს-
ბერძენთა ნებართვით მდელი დას. საქართველო გაუერთინებენ
ვისი პოლიტიკური უფლების ქვეშ, ისევე როგორც ლაშქარსა და
ანებდნენ ამ ქვეყანას IV—VI საუკუნეებში (აქაც რომის პოლიტიკა
გარკვეულ როლს ასრულებდა). რა ნიადაგზე მოხდა აფხაზეთა მთავ-
რის ასეთი წარმატება?... იმ ნიადაგზე ხომ არა, რომ რომიც მხარს
უჭერდა (ჩრდილოეთიდან თავის დაცვა), იბერიისა და აფხაზეთა მთა-
ვრის თანხმობა კავშირი (სტეფანოზი, მირი და არჩილი, ლეონ I და
რომის კეისარი)...

ასეა თუ ისე აფხაზეთი დას. საქართველოს მომც-
ველი ცნება არის ჟერკიდევ ლეონ II-ის გამეფ-
ებამდის, მისი მთავრობის დროსვე.

საბანის ძე აფხაზეთს აქ, რა თქმა უნდა, პოლიტიკური
მნიშვნელობით ხმარობს. მან კარგად იცის, რომ ეს ძვე-
ლი ეგრიისა, ასევე პოლიტიკური მნიშვნელობის.

აქედან შესაძლებელი ხდება ლეონ II-ის როლის უფრო მიხ-
ლოებითი განსაზღვრა. მან რომის ბატონობა უკუაგდო და ეგრიისის
ოდინდელი ტერიტორია (კოლხეთი?), იბერია რომ დაპატრონებოდა
(ცხენისწყალსა და ლიხს შორის?), გაიერთა... ვახუშტის აზრით მან-
ვე მისტაცა ოძრხის ერისთავს გურია, ე. ი. იბერიის ეს ნაწილიც
(მ—2, 16. ფურც. 76).

2. ჰაბო, 58²³, 59^{7,20}

ნერსე ერისთავი ევედრა „მეფესა მას ჩრდილომასა, რამეთუ
ვანუტეთს იგი მიერ ქუეყანად აფხაზეთისა, რამეთუ პირ-
ველადვე წარეგზავნნეს მას დედა და ცოლი და შვილნი და მონა-
გები და ყოველნი სახლისა მისისანი, რამეთუ კრძალულ იყო ქუე-
ყანად იგი შიშისაგან სარკინოზთამასა...

და ვითარცა მიიწინეს იგინი ქუეყანად აფხაზეთისა.
მთავარმან მის ქუეყანისამან შეიწყნარა ნერსეს ყოვლით ერთ მისი-
თურთ“.

და ჰაბომ იხილა „ქუეყანად იგი საეცს ქრისტეს სარწმუნოები-
თა და არავინ ურწმუნოთაგანი მკვდრად იპოვების საზღვართა მათ-
თა. რამეთუ საზღვარ მათდა არს ზღუაჲ იგი პონტომასი სამკვდრე-
ბელი ყოლადვე ქრისტიანეთაჲ, მისაზღვრადმდე ქალდიამასა, ტრა-
პეზუნტიამ მუნ არს, საყოფელი იგი აფსარეამსაი და ნაფსამს ნავთ-
სადგური. და არს ქალაქები იგი და ადგილები საბრძანებელად



ქრისტეს მსახურისა იონთა მეფისა, რომელი მოსაყდრე არს ეფრათისა და სინაისა მთისა ქალაქსა კონსტანტინეპოლისასა“.

ჩვენი მკვლევრები თანხმობით სცნობენ, რომ ამ აფხაზეთში იოანე საბანის ძე მთელ დას. საქართველოს (ეგრის-აფხაზეთს) ჰგულისხმობს (იხ. კ. კეკელიძე, ს. ჯანაშია, პ. ინგოროყვა...) რაც, ჩვენც ვფიქრობთ, სწორი უნდა იყოს. შთაბეჭდილება ისეთია, რომ ხალდია აფხაზეთშია. ეს ახალი და უჩვეულო ამბავია და ამიტომაცაა, რომ ავტორი საგანგებოდ ჩამოთვლის ხალდიის ამ პუნქტებს. ამით ავტორს სურს უჩვენოს აფხაზეთის პოლიტიკური მორკმულობა (სიდიდე) იონთა მეფის საბრძანებელში. თუ ასე არა, გაუგებარი და აუხსნელი იქნებოდა, საბანის ძის უწიგნურობის ნიშანი იქნებოდა აფხაზეთის დახასიათებისას მის საზღვრებს მიღმა ქვეყნის დახასიათება და თვით აფხაზეთზე კი დუმილი... ამიტომ ბუნებრივია იოანეს სურს თქვას: აფხაზეთი დიდი ქვეყანაა, მასში არა მარტო საკუთრივ აფხაზეთი შედის, არამედ ხალდიაც, სადაც ესა და ეს ქალაქებია და ადგილები და ყველაფერი ეს „საბრძანებელად ქრისტეს მოყვარისა იონთა მეფისა“ არს. ამიტომაც „ქრძალულ იყო ქვეყანაჲ იგი შიშისაგან სარკინოზთაჲსა“...

მთელ დას. საქართველოს რომ არ გულისხმობდეს, წარმოუდგენელია, იოანე საბანის ძეს ცალი სიტყვა არ დასცდენოდა ამ ვრცელი ქრისტიანეთის შესახებ, რომელზედაც ჰაბომ გამოიარა, ისევე როგორც ამავე ქვეყანაზე ჩაიარა და ამოიარა ნერსე ერისთავის ცოლშვილმა... და როგორ ადვილგასაგები იქნებოდა ნერსეს ცოლშვილის დახიზნვა საკუთრივ აფხაზეთში იმ დროს, როცა მთელი დას. საქართველო — ეგრისი, გურია, აფხაზეთი, — კეისრის საბრძანებელი, „ქრძალულ იყო შიშისაგან სარკინოზთაჲსა“, და ბოლოს, როგორი „საკუთრივ აფხაზეთი“ შეიძლება იყოს ის „აფხაზეთი“, რომლის საზღვარი იყო „მისაზღვრადმდე ქალდიასა“? გამოდის, რომ აფხაზეთა მთავარს ჯერ სამმართველოდ მიუღია ბერძენთა კეისრისაგან როგორც აფხაზეთი, ისე ეგრისი, ხოლო შემდეგ „დაუპყრია“ ორივე მხარე. ე. ი. უარუყვია ბერძენთა მფლობელობა, ომით გაუდენია ბერძენთა მეციხოვნენი, თავი მეფედ (სუვერენ მფლობელად) გამოუცხადებია, სამეფო ტახტი ქუთაისში გადმოუტანია, იბერიისაგან (ქართლისაგან) არგვეთი, შეიძლება, ფერსათით მიუტაცნია...

ამრიგად, აფხაზეთა სამეფოს წარმოქმნის პოლიტიკური ისტორია ორ საფეხურად იყოფა: 1. აფხაზეთის მთავარი (როდის დაკარგა „მეფობა“, აკი პროკოპი — აგათია აფხაზეთა „მეფეებს“ აღნიშნავენ, ისევე როგორც ლაზიკის მეფეებს?...) ძლიერდება (VIII ს.) და ის



ბერძენსაჲ კეისრის ნებით (შეიძლება, რამოდენადმე ძალაუფლებით) ლაზიკის საპირისპიროდ, ჩრდილოეთის ნომადების შესაყვანად ეგრისს (შორაბნამდე) აფხაზეთის მთავარი ხდება. 2. გაერთიანებულს ქვეყნის-აფხაზეთის მთავარი აუჯანყდება კეისარს, სუვერენი (ამეფე) ხდება, განდევნის კეისრის ძალას.

განთავისუფლებული ქვეყნის მეფე ქუთაისში ჯდება „აფხაზთა მეფის“ სახელით.

მხოლოდ ამ პირობებში არის გასაგები, რომ აფხაზთა მთავარმა „აფხაზთა მეფის“ ტიტული მიიღო: კანონზომიერი განვითარება ჩანს. „აფხაზეთის მთავარმა“ ამ სახელით მთელი დას. საქართველო გაიერთიანა, ამ „აფხაზეთში“ მთელი დას. საქართველო იგულისხმებოდა და როცა, შემდეგ, ეს „აფხაზეთის მთავარი“ დამოუკიდებელი ხელმწიფე გახდა, „მეფის“ უფლების აღდგენა ამ გაერთიანებისათვის ბუნებრივი იყო: კოლხეთის მეფე, ლაზიკის მეფე — აფხაზეთის მეფე. თუ ასე არა, აფხაზეთის მთავარი ახლა, IX საუკუნენი, მეფის ტიტულს ვერ იკადრებდა... ასე ესმის ვახუშტისაც...

ვამბობთ IX საუკუნეშიო, იმიტომ რომ, იგულისხმება, ახლა „მეფის“ შინაარსში დიდი ხანია ცვლილება მომხდარიყო და ის ძველებურად რაგინდარა მფლობელს (მამასახლისს, ნახევრად საგვარეულო წყობის ქვეყნის მმართველს, სხვა დიდი ქვეყნისაგან დამოკიდებულ მმართველს...) კი არ ეწოდებოდა, არამედ დამოუკიდებელ ხელმწიფეს (სუვერენს), კეისარს, ხალიფას, ან მათ „ძმებს“...

საბანის ძის დამოწმებული დრო ის ხანაა, როცა აფხაზთა მთავარი ჯერ კიდევ მეფე არაა. ის ბერძენთა მფლობელობის ქვეშ იმყოფება. ეს მოწმდება როგორც ქართული ტრადიციით (თუმცა ქართული ტრადიცია მხოლოდ საკუთრივ აფხაზეთს ჰგულისხმობს კეისრის საბრძანებელში), ისე ბერძნული წყაროებით (ბერძენთა მარცხიან ლაშქრობათა შესახებ IX საუკუნეში... ასეთი მარცხისდა მიუხედავად, კეისარი X საუკუნეშიაც კი არა სცნობდა აფხაზთა მეფის სუვერენობას...).

ასე რომ იოანე საბანის ძის ცნობის ის ადგილი, სადაც იონთა მეფის „საბრძანებელზეა“ საუბარი ბუნებრივი ჩანს ისე გავიგოთ, როგორც ის ე. კეკელიძეს ესმის: რომ აფხაზეთი ამ „საბრძანებელში“ იგულისხმება...

და აი, ამ გაერთიანებული ქვეყნის საზღვრები აქვს, ბუნებრივია, მოცემული იოანე საბანის ძეს.

იოანე აღნიშნავს: „ნეტარი ჰაბო უფროასლა ჰმადლობდა ღმერთსა, რამეთუ იხილა მან ქვეყანაა იგი საესტ ქრისტეს სარ-

წმუნოებითა და არაეინ ურწმუნოთაგანი მკვდრად იპოვებას სა-
ზღვართა მათთა. რამეთუ საზღვარ მათდა არს ზღუაჲ იგი პონტოჲ,
საჲ, სამკვდრებელი ყოლადვე ქრისტიანეთაჲ მისაზღვრადმდე. **2751: DE** „და აჲა კრეტსაბმელი იგი ტაძრისაჲ მის განიბო . . . ორად
ზმტვან, ვიდრე ქუეღმდე, და ქუეყანა შეიძრა და კლდენი განსთქ-
დეს“. მათე **2751: C** — „და აჲა კრეტსაბმელი ტაძრისაჲ მის განიბო
ორგან ზენაჲთვან მი ქუე ე ნ ა მ დ ე, და ქუეყანაჲ შეიძრა, და ლო-
დნი განსთქდეს“), ტრაპეზუნტიჲ მუნ არს, საყოფელი იგი აფხაზე-
ასაჲ და ნაფსაჲს ნაფსადაგური. და არს ქალაქები იგი და ადგილე-
ბი საბრძანებლად ქრისტჲს მსახურისა იონთა მეფისა, რომელი მო-
საყდრე არს დიდსა მას ქალაქსა კოსტანტინეპოლისასა“.

თუ მოტანილ ტექსტს ბუნებრივად, ძალდაუტანებლად გავი-
გებდით, თითქო საექვო არ უნდა იყოს, „საზღვარ მათდა“ (ე. ი. იმ
საქრისტიანოსი, სადაც აფხაზეთია) „არს ზღუაჲ იგი პონტოასაჲ“...
„მისაზღვრადმდე ქალდიაასა“. აქ ცნება „მისაზღვრადმდე“ გადა-
მწყვეტი მნიშვნელობისაა. მისი ასეთი თუ ისეთი გავებისაგან და-
მოკიდებულა აფხაზეთის პოლიტიკური საზღვრის დადგენა საბრ-
რეთ-დასაყლეთის მიმართულებით (მე მგონია პ. ინგოროყვა
მართალია ამ ცნების განმარტებაში). მაგრამ შეიძლება, ვფიქრობთ,
თვით ეს განსამარტავი ცნება „მისაზღვრადმდე“ კონტექსტით გან-
ვმარტოთ. სრულიად მოულოდნელი, უცნაური და უწიგნური წერის
მაგალითი იწნებოდა (რაც საბანის ძეს არასგზით არ ახასიათებს),
თუ დაუუშვებდით, რომ ავტორი უმიზნოდ მოყყვა იმაზე საუბარს,
თუ რა ღირსშესანიშნავი ადგილებია აფხაზეთის მოსაზღვრე ქალ-
დიაში.

საზღვრის ასეთი დასახელება ყოვლად უვიცური იქნებოდა,
ხოლო თუ ამ ავტორს აფხაზეთს გარეშე ქრისტიანეთის დასახელება
და იქ არსებული ქალაქების და ადგილების ჩვენება უნდოდა, რაღა
ქალდიაჲთ შემოიფარგლა: იონთა მეფის საბრძანებელი სხვაც ბევ-
რი იყო პონტოს ზღვის მიყოლებით. ასე რომ ძალდაუტანებელი და
არახელოვნური გაგებით, აქ საბანის ძეს საუბარი აქვს ქალაქებსა
და ადგილებზე, რომლებიც იპოვებიან „ზღუაჲ იგი პონტოასაჲს“
„საზღვართა“, ხოლო შემოდინ პოლიტიკურად აფხაზეთში და ყვე-
ლაფერი ეს საბრძანებელია „იონთა მეფისა, რომელი მოსაყდრე არს
დიდსა მას ქალაქსა კოსტანტინეპოლისასა“. საბანის ძე აშკარაა,
ასაბუთებს თავის აზრს, რომ ქრისტიანეთი კოსტანტინეპოლის ტახ-
ტის საბრძანებელია და ამით კრძალულ არს აფხაზეთიც მუსლიმთა

ხელყოფისაგან... ასე რომ აქ ყველაფერი რიგზეა და დასაბუთებულია და იოანე საბანის ძეც უწიგნურს და მოუქნელს არას ამბობს. თორემ გამოგვივიდოდა, რომ იონთა მეფის საბრძანებელი ქალღიაც არის და იმის იქით, ხოლო აფხაზეთი მის გარეთაა და ამავე დროს მუსლიმთაგან კრძალული კი არს... ეს ყოვლად გამოსაჩინებელია.

ამრიგად, ტრაპეზუნტი აფხაზეთშია, მაშინ ქალღიაც აფხაზეთშია და „მისაზღვრამდე“ ნიშნავს მთელ ქალღიას და არა ქალღიამდე ქვეყანას...

ჩვენ სამეცნიერო ლიტერატურაში მოტანილი ადგილი სადავოა. კ. კეკელიძის და პ. ინგოროყვას აზრით, აქ „საყოფელი აფსარესაჲს“ და ნაფსემს ნავთსადგურში იგულისხმება აფსარი (გონიო) და ნიკოფსია (საყოფელი აფსარესაჲ — პო, მაგრამ ნაფსემ რომ ნიკოფსია იყოს, მე საეჭვო მეჩვენება). თუ მკვლევართა ამ მოსაზრებას გავიზიარებდით, ჩვენ უნდა დავეშვა, რომ როგორც ტრაპეზუნტია, ისე ეს ადგილები (საყოფელი იგი აფსარესაჲ და ნაფსემს ნავთსადგური)—ყველა აფხაზეთში იგულისხმება და ეს იმიტომ, რომ ჩრდილო-დასავლეთის მხრიდან აფხაზეთს, როგორც ამას საბანის ძე ვარაუდობს, მხოლოდ წარმართული ქვეყნები ესაზღვრებიან და არა ბერძენთა მეფის ქვეშევრდომი ქვეყანა. ხოლო თუ ნაფსემს ნავთსადგური ნიკოფსია არის და ის კი, როგორც დავინახეთ, არ შეიძლება აფხაზეთში არ იყოს [ან კი რა აზრი ჰქონდა ამ დროს ნიკოფსია გამორთმეოდა აფხაზეთს მთავარს, რომელიც იქამდე შეწყალებული ჩანს ბერძენთა მეფის მიერ (ამას ერთხმად სცნობენ ჩვენი მკვლევრები), რომ მთელი ლაზიკაც მისთვის მიუთვლიათ], ასევე არ შეიძლება (ეს უკვე კონტექსტის მიხედვით), რომ ტრაპეზუნტია და საყოფელი აფსარესაჲ იმავე აფხაზეთში არ იყოს. ამ შემთხვევაში შემდგომი ტექსტი: „და არს ქალაქები იგი და ადგილები საბრძანებელად ქრისტეს მსახურისა იონთა მეფისა“ — იმას ჰგულისხმობს, რომ მთელი აფხაზეთი, ე. ი. ეგრის-აფხაზეთი არს საბრძანებლად იონთა მეფისა, რაც, როგორც ვნახეთ, სარწმუნოდ გამოიყურება. მართლაცდა აფხაზეთის მთავარი, საბანის ძის გაგებით, ისევე არაა დამოუკიდებელი ხელისუფალი („მეფე“), როგორც არ არის დამოუკიდებელი ხელისუფალი მთავარი სტეფანოზ „ქართლის ერის მთავარი“... „იონთა მეფე“ ისევე მეფეა, სუვერენია, მოსაყდრეა, როგორც მეფეა სარკინოზთა ხალიფა (ბაღდადს მოსაყდრე). აფხაზეთისა და ქართლის ხელისუფალნი მთავრები ან მეფეთა „საბრძანებელში“.

აკი როცა იონთა მეფისაგან დამოკიდებულება უარყო და თა-

3. მერჩულემ დას. საქართველოს აღსანიშნავად ერთ-ერთი ნი იცის: აფხაზეთი, ის ეგრისს არ ხმარობს (მ—2, 5. ფურც. 221).
4. ქცა I, ჯუანშერი 215, ქრონიკები I, 53 ეფრემ მცირის „უწყებრიდან“.

„მათვე ეამთა შინა ისტვნიანეს მეფობისათა, აფხაზნიცა შეიცვალნეს უმჯობესად. და ქრისტიანობისაჲ შეიწყნარეს ქადაგებაჲ: რამეთუ პალატსა შინა იუსტინიანე მეფისასა იყო ვინმე საკურისი, აფხაზი ნათესავით, და ეკფრატა სახელის დებით, რომელი წარვილინა მეფისა მიერ ქადაგებად მათდა და აღთქუმაღ, ვითარმედ: ამიერივთვან არცა ერთილა ვინ ნათესავისა მათისაგანი განწყობულ იქმნეს მამაკაცობისაგან, რკინისა მიერ იძულებითა ბუნებისაჲთა: რამეთუ მრავალნი იყვნეს მათგანნი მსახურ სამეუფოსა საწოლისა, რომელთაჲ საკურის იცის წოდებაჲ ჩუჭულეზამან: ვინაჲცა იუსტინიანე ტაძარი წმიდისა ლუთისმშობლისაჲ აღაშენა აფხაზეთსა შინა და მღდელნი დაადგინნა მას შინა, რათა უგანცხადებულესად ასწავებდენ შჯულსა ქრისტიანობისასა“.

აფხაზები XI საუკუნის ქართველის თვალში ცალკე ნათესავია, ნათესავის ნიშანი კი იყო ენა (მ—2, 16. ფურც. 72).

5. გ-ი ხუცეს მონაზონი, 154₄

ანტიოქიის პატრიარქთან გიორგი მთაწმინდელს დიდმნიშვნელოვანი პაექრობა ჰქონდა.

პატრიარქი საეკლესიო კანონის თანახმად მოითხოვდა, რომ „ქართლის“ ეკლესია ანტიოქიის პატრიარქს დაქვემდებარებოდა იმის საფუძველზე, რომ ქრისტეს მოციქულთაგანს იქ („ქართლში“) არავის უქადაგნია, მაშასადამე, სამოციქულო საყდარი იქ არ არის.

პატრიარქის ამ დებულების გასაბათილებლად გიორგი მთაწმინდელმა ანდრია მოციქულის მიმოსვლა დაუსახელა:

„ჩუენ პირველწოდებულისა... ნაწილნი ვართ და სამწყსონი და მის მიერ მოქცეულნი და განათლებულნი. და ერთი წმიდათა ათორმეტთა მოციქულთაგანი, სიმონს ვიტყვ კანანელსა, ქუეყანასა ჩუენსა დამარხულ არს აფხაზეთს, რომელსა ნიკოფსი ეწოდების. ამით წმიდათა მოციქულთა განათლებულნი ვართ“.

რა შინაარსითაჲ აქ ნახმარი ცნება აფხაზეთი (მე მგონია — მთელი დას. საქართველოს შინაარსით) სულერთია ის ქუე-

6. გ-ი ზუცეს მონაზონი, 159_გ

ვიორგი ათონელი შავი მთიდან საქართველოში მოდიოდა... „მოვიწიენით სამისონს ქალაქსა ზღკეს-კიდისასა. და მუნ განვეიდენით საკედარნი ჩუენნი და ესრეთ ნავითა წარვემართენით კ ე რ ძ ო თ ა ა ფ ხ ა ზ ე თ ი ს ა თ ა და კეთილითა და ჰამოდთა ნიკეთა მივიწიენით ფ ო თ ს და მიერ საკედრითა ქუთათისს ეამთა სთულისასა“.

აქ აფხაზეთი, ცხადია, დასაუღეთ საქართველოს შინაარსითა ნახმარი (მ—2, 16. ფურც. 60).

7. გ-ი ზუცეს მონაზონი, 160_ჟ

ბაგრატ მეფე ქართლს იყო ზამთარმა მოატანა. მეფე „ჩუეულებინაებრ თვისსა წარვიდა ა ფ ხ ა ზ ე თ ა დ და აწვა ბერსაცა წარსლვად. რამთა მუნ დაიზამთროს და განისუენოს, და ვითარმედ არს ქუეყანაჲ იგი ბარი და ტფილი. და ვითარცა წამოვემართენით მივიწიენით კუონდიდს. მეფე ს რ უ ლ ი ა დ ა ფ ხ ა ზ ე თ ს შთასვლად წარემართა, ხოლო ჩუენ ეპისკოპოსმან კუონდიდელმან არა განგეტვენა. რამეთუ მოწაფე იყო ბერისაჲ. და ზამთარი იგი მუნ დაეყავთ“.

ჩვენ ზემოთაჲ (159) ენახეთ, რომ ავტორი აფხაზეთს ხმარობს ძველი ეგრისის (ეგრის-აფხაზეთის) შინაარსით, ესევე ტერმინი აფხაზეთი მოეპოვება მას საკუთრივ აფხაზეთის მ ხ ა რ ი ს აღსანიშნავად: „ს რ უ ლ ი ა დ ა ფ ხ ა ზ ე თ ი“.

და ეს საერთო მოვლენაა: ეგრისი იყო შიდა, ანუ საკუთრივ ეგრისი, რომელიც მოიცავდა (პოლიტიკურად) დიდ ქუეყანას, ასევე აფხაზეთი, ასევე იყო იმერეთი (გვიან), რომელიც შედგებოდა საკუთრივ იმერეთისა და დანარჩენებისაგან, ასევე იყო ქართლი (შიდა ქართლი, ანუ საკუთრივ ქართლი და სხვა დანარჩენი), ასევე იყო კახეთი (კახეთი, კუხეთი, ჰერეთი)... (მ—2, 16. ფურც. 66).

8. ქ“ცა I, ჟღანშერი, 157_ა

ვახტანგმა ოსები დაამარცხა, მოკავშირე ჯარი დაითხოვა „და



პითვან, რომელი აწ შენ მიგვიღია მკლავითა ჩუენგან. აწ იგი უკუ მოგუეც, და ოდეს წარიყვანებდე ცოლსა შენსა, ასულსა ჩუენსა, მშენ მოგცე მისგან ქუეყანა“. და დაუწერა ეგრის წყალსა და კლისურასა შუა ქუეყანა ზითვად, და სხუა აფხაზეთი უყუსცა ვახტანგ ბერძენთა“.

შესანიშნავი მოწმობაა იმისა, თუ როგორ ესმოდათ XI საუკუნის ქართველ პოლიტიკურ მოღვაწეებს პოლიტიკური ვითარება. **ქუანშირი** და **ლეონტი აქ.** ისევე როგორც სხვანაირი, ყველაფერში ერთიმეორეს ხედებიან).

1. აფხაზეთის ტერიტორია უცილობელი სიეხადითაა მოხაზული, რაც ლეონტისთანაც იგულისხმებოდა—ქცა, 241, თუმცა ქვეყნის ზოგადი—„ეგრის წყალს ქუე მოთი“ — და არა სახელდობრივ „აფხაზეთი“ — აღნიშვნით [და ეს იმიტომ ხომ არა, რომ „მკვდრთა მის ადგილისათა“ ერთიანი სახელი იმ დროს არ ჰქონდათ და ლეონტი იმ ძველისძველ ვითარებას გადმოგვეცემს?... ხომ არ არის ეს ფაქტი იმის მაჩვენებელი, რომ ლეონტი რაღაც სანდო წყაროს — ხეპირ გადმოცემას, თუ წერილობითს — შეუცვლელად იყენებს, ხოლო ქუანშირი ამ ქვეყანას აფხაზეთს უწოდებს მისი დროისათვის (XI ს.) შექმნილი ვითარებისდა შესაბამისად, როცა მდინარითგან მცირისა ხაზარეთისა და ეგრის წყალს შუა აფხაზეთი შექმნილიყო, — თუმცა არც მთლად უდავოდ აფხაზეთი: ეს მზითვად გაცემული ნაწილი აფხაზეთისა ეგრის წყალსა და კლისურას შორის, ერთი რაღაც „ქუეყანა“ ჩანს. მართალია აფხაზეთში შემავალი პოლიტიკურად, მაგრამ მაინც თავისთავადი ქუეყანა გარკვეულ საზღვრებში, ეგრის წყალი — კლისურა. ამ საზღვრებს იქით იყო „სხუა (ე. ი. დანარჩენი) აფხაზეთი“.

ასე რომ თითქო მითითება გვაქვს იმისა, რომ XI საუკუნეშიაც არჩევდნენ, რომ პოლიტიკურად ერთი აფხაზეთი „ეგრის წყალს ქუემოთი“ ორი ქვეყნისაგან შედგებოდა: „ეგრის წყალსა და კლისურასა შუა ქუეყანა“ და „სხუა აფხაზეთი“].

2. ეგრისი, ისევე როგორც ლეონტისთან, აქაც შიდა ეგრისი და გარე ეგრისი იგულისხმება: ბერძენთა კეისარს სიტყვაც კი არ ჩამოუვდია ეგრის წყალ—ციხე-გოჯს შორის ტერიტორიაზე, ვახტანგმა რომ მკლავით დაიბრუნა. მაგრამ ქართველი პოლიტიკური მოღვაწენი უცხო ქვეყნად არც აფხაზეთს უყურებენ. მათი წარმოდგენით ვახტანგი სხვისი ქვეყნების მიმტაცებელი არაა. და როცა მან



„საბერძნეთის საზღვარი“ აფხაზეთი დაიპყრო, ეს მან ჩაიღონა ალექსანდროვს მიმტაცებელმა, არამედ შურის მძიებელმა საუთთივე ქართლის ქვეყნების (კლარჯეთი და შიდა ეგრისი) მიტაცების შემდეგ. ჭუანშერს ისე აქვს მოთხრობილი, რომ შერიგებისას მსჯელმწიფი მნილია მიტაცებ-მოტაცებული ქვეყნების შესახებ. კეისარს „გამოუყითხავს“ ვითარება და უცვნია, რომ შიდა ეგრისი და კლარჯეთი უდავოდ ქართლის სახელმწიფოს კუთვნილი ქვეყნებია (ამიტომაც კეისარმა კლარჯეთი უკუმოსცა ვახტანგს, ხოლო შიდა ეგრისი — ვახტანგის მიერ უკომოლებული თავისთვის არ მოითხოვა).

ეგრისის წყლის ქვემოთი ქვეყნის შესახებ კი, რომელიც ვახტანგმა ასევე დაიპყრო სამი წლის ომით (ქცა 157), მსჯელობა შექმნილია და კეისარს უხდება ამტყიცოს, რომ ეს ქვეყანა („აფხაზეთი“) ალექსანდრობიდან მათ ხელთაა. ხ ა ნ დ ა ზ მ უ ლ ო ბ ი ს ე ს ს ა ბ უ თ ი ა ს ე თ წ ა რ მ ო დ გ ე ნ ა ს ე მ ყ ა რ ე ბ ა (ჭუანშერის წარმოდგენას): ეგრისის წყლის ქვემოთი ეგროსის ნაწილია. მაგრამ ალექსანდრობიდანვე (ე. ი. უკვე ცხრაასი წელია) საზღვარი არს საბერძნეთისა და ეს ასეა იმის გამო — ასე ესმის ლეონტის, რომ „მკვდრთა მის ადგილისათა არა ინების განდგომა ბერძენთა“.

თავისთავად ფრიად საინტერესოა ქართველ პოლიტიკურ მოღვაწეთა შორის შექმნილი, თუ არსებულ-გადმოცემული ასეთი შეხედულება ეგრისისა და აფხაზეთზე... ეგრისიცა და აფხაზეთიც (ეგრისის წყლის ქვემოთი ქვეყანა) ხომ იგივე ეგროსის წილია, მაშასადამე ეთნიკური მონათესავეობის პრინციპით ისინი თანაბრად მოამეგებია ქართლოსიანების. და მიუხედავად ამისა, ჩვენ პოლიტიკურ მოღვაწეთა დამოკიდებულება შიდა ეგრისისა და ეგრისის წყლის ქვემოთისთან სხვადასხვანაირია. ეგრისის წყლის ქვემოთი მხარს არ უჭერს ქართლოსიან ფარნავაზის დიდ საქმეს ქართლის სახელმწიფოს შექმნისას, მაშინ როცა შიდა ეგრისი თავგამოდებით იბრძვის ამ საქმისათვის... ეგრისის წყლის ქვემოთი „საბერძნეთის საზღვარი“ ხდება, შიდა ეგრისი — ქართლის საზღვარი... ასეთი შეხედულება XI ს ა უ კ უ ნ ე შ ი ვ ე რ შ ე მ უ შ ა ვ დ ე ბ ო დ ა, როცა „აფხაზეთი“ საქართველოს გაერთიანების საქმეს მეთაურობდა... ამიტომ საბუთიანია ვიფიქროთ, რომ ეს კონცეფცია შექმნილია წინა საუკუნეებში ფეოდალური აფხაზეთის სამეფოს წარმოქმნის ხანაში, როცა კეისრების პოლიტიკა (VI—VII სს) განსაკუთრებით ხელსაყრელი იყო აფხაზეთის სამთავროსათვის ლაზიკის დამდაბლების ხარჯზე...

არც ის არ არის უმართებულო, რომ საკეისრო განსაკუთრებული გულისყურით ეკიდებოდა აფხაზეთს უძველესი დროიდანვე (კოლ-



ხეთის დანაწილების ხარჯზე!) და მის დამოუკიდებლობას ლაზიკისაგან ხელს უწყობდა... [ერთადერთი შუალედი ლაზთა სამეფოს ძლიერების ხანა (IV—VI საუკუნეები), როცა რომი შეურიგდა ლაზთა უპირატესობას და ყველა ეს ტომობრივ-სახელმწიფოებრივი გაერთიანებანი (აფხაზეთი, აფსილეთი, სვანეთი) ლაზიკის ხელისად იცნო... მაგრამ საკეისრომ ჩქარა იგრძნო ამ პოლიტიკის უხერხულობა და ისევ ძველ გზას დაუბრუნდა, თუმცა სულ სხვა შედეგები მიიღო... ახლა სხვა დრო იყო, ფეოდალური ქვეყანა იშვებოდა]... აი ასეთი პოლიტიკური ურთიერთობის შედეგად იყო შექმნილი ეს ისტორიული კონცეფცია, საერთოდ სწორი: მკობრე ხაზარეთის მდინარემდე ეგროსის წილია (კოლხეთი), ეგროსის წყლამდე შიდა ეგროსია, ეგროსის წყლის ქვემოთი ალბათ „ქუემო ეგროსია“, არგვეთი (ფერსათი გურია) ზემო ეგროსია და გარე ეგროსია, ამ ეგროსის წილ ქვეყანაშია სვანეთი, თაკვერი, არგვეთი, ფერსათი-გურია, შიდა ეგროსი და ეგროსის წყლის ქვემოთი, სადაც გარკვეული დროიდან ერთი პოლიტიკური ერთეული ყალიბდება (ბერძენთა ხელის შეწყობით)...

საინტერესოა ეს ეგროსის წყალსა და კლისტრას შორის ქვეყანას თუმცა „აფხაზეთია“ ჭუნაშერის განმარტებით, მაგრამ მაინც ცალკე ქვეყანა. საყურადღებოა, რომ გვიან XVI—XVII საუკუნეებში ეს ქვეყანა საესებით მ ე გ რ უ ლ ი ა (ველიას ჩანი? ოჩა-მ-ჩირე, ლაწირი, ქვაციხე, კვახჭირი...) და აფხაზეთი ენა მხოლოდ კოდორის დასავლეთით არის. საფიქრებელია, რომ XI საუკუნეშიც კარგად ჩანდა ამ ქვეყნის განსხვავებულობა სხვა აფხაზეთისაგან... და ეს განსხვავებულობა VI საუკუნეშიაც დადასტურებულია პროკოპის მიერ, რომელიც აფხაზეთს გარკვევით უჩვენებს ანაკოფიის დასავლეთით. აფხაზეთის, რა თქმა უნდა, არა ეთნიკურის, არამედ პოლიტიკურის, აგრე წამოწევა აღმოსავლეთისაკენ საკეისროს ხელის შეწყობით ხდება VII—VIII საუკუნეებში. კიდევ მეტი, საქმე იქამდე მისულა (ვითომ ვახტანგის ყრმობისას), რომ ბერძენებს ეგროსის წყალ-ციხე-გოჯს შორის ქვეყანა მოლტაციათ და ჭუნაშერი ამ შიდა ეგროსის, ამ მიტაციების საფუძველზე, ე. ი. პოლიტიკური თვალსაზრისით „აფხაზეთად“ გულისხმობს (ქცა, 157. ვახტანგმა „სამ წელ წარტყუნენა ყოველნი ციხენი აფხაზეთისანი ეიდრე ციხე-გოჯამდე“)...

აქ ჭუნაშერი თავისი დროის პოლიტიკურ ტერმინს ხმარობს (მაინც სადაა ეს ეგროსის წყალი? ეგური, ეგრი...) (მ—2,6. ფურც. 97—101).

10. ქცა I, ჟუანშერი, 232^ა—233^ბ

არაბობა ჩამოდგა. სტეფანოზ ერისმთავარს ორიგინალი მიპირა და არჩილ. „და განუყო ყოველი ხუასტავი სამეფოსა მისისა, საგანბური ოქროსა და ვერცხლისა და თუალთა პატიოსანთა: და ნახევარი წარილო ქუეყანასა ეგრისსა და წარიყუანა ძე თვისი პირშო მიპირა“...

„შემდგომად მცირედთა ეამთა შევიდა არჩილცა ეგრად—
3 ე“...

რალაც ახალი და ისტორიულად რეალური ჩანს ამ დროიდან, თუ ცოტა უფრო გვიან, ქართლისა და ეგრისის ურთიერთობაში... თუმცა არჩილ მეფის ნაკვალევი მაინც და მაინც არ ეტყობა საბანის ძის პოლიტიკურ წარმოდგენას...

საბანის ძე აუთენტური წყაროა და ამ წყაროთი ის ქვეყანა (რომელი?) იონთა მეფის საბრძანებელია და არა ქართველ ხოსროანებისა...

მაგრამ ლეონ II და შემდეგი „ფხაზთ მეფენი“ ხომ რეალურია... და ამის შემდგომი ისტორია მატთანე ქართლისათ მოთხრობილი ხომ რეალურია... „მოქცევაჲც“ ხომ იზიარებს ლეონტის კონცეფციას ამ ნაწილში...

ჩანს უკვე IX—X საუკუნეში ცდილობენ ისტორიულად დაასაფუძვლონ ის, რაც განხორციელებულა (მერჩულეს „ქართლი“, უბისას შენება, ფერსათის მონასტერი) და ლეონტიმ ამ ამოცანის გამართვა აიღო თავის თავზე (მ—2,16. ფურც. 71).

11. ქცა I, ჟუანშერი, 234^ა—^ბ1, 235¹—²10

მურვან ყრუმ „ვითარ ცნა, რამეთუ მეფენი ქართლისანი და ყოველნი ნათესავნი მათნი წარვიდეს ეგრისად და მუნით კუალად მიიცივალნეს აფხაზეთად, შეუდგა კუალსა მათსა და შემუსრნა ყოველნი ქალაქნი და სიმაგრენი ეგრისის ქუეყანისანი. და ციხე იგი სამ-ზღუდე, რომელ არს ციხე-გოჭი, შემუსრა, და შევლო ზღუდე იგი საზღვარი კლისურისა...“

და ვითარცა შევლო ყრუმან კლისურა, რომელი მას ეამსა იყო საზღვარი საბერძნეთისა და საქართველოსა, და შემუსრა ქალაქი აფშილეთვისა ცხუმი. და მოადგა ციხესა ანაკოფისასა... მუნ შინა იყვნეს მამინ მეფენი ქართლისანი მირ და არჩილ; ხოლო მამა მათი გარდაცვალებულ

იყო და დამარხულ ეგ რსა შინა. და ერისთავი კეისრისა ლეონ
შესრულ იყო ციხესა შინა სობლისასა.

შესანიშნავი ადგილია ცნობათა სიუხვით ისტორიული გეოგრა-
ფიისათვის.

მირ და არჩილ არიან მეფენი ქართლისანი; მირ და
არჩილი ქართლიდან „წარვიდეს ეგ რისად და მუნით კულად მი-
იცვალნეს აფხაზეთად“; მურვან ყრუ ლტოლვილების კვალს
მიჰყვა და შემუსრნა ყოველნი ქალაქნი და სიმაგრენი ეგ რისის
ქუეყანისანი... შემუსრა, და შევლო ზღუდე და საზღვარი
კლისურისა.

აქ ავტორი არ განმარტავს, თუ ეს „საზღვარი კლისუ-
რისა“ — „ზღუდე“ რას საზღვრავდა, მაგრამ შემდგომ აბზაც-
ში (არაა საფიქრებელი, რომ ამ აბზაციდან სხვა ავტორი წერს...
უფრო საფიქრებელია, რომ იგივე ავტორი წერს, მაგრამ სამუშაოს
რამოდენიმე ხნით შეწყვეტის შემდეგ) იგივე ავტორი ხაზგასმით
განმარტავს, რომ „კლისურა“ (ასეთი ყოფილა ჩვეულებრივი სა-
ხელი ამ სასაზღვრო ადგილისა...) „მას ეამსა იყო საზღვარი სა-
ბერძნეთისა და საქართველოსა“.

ეპქს გარეშეა, ჩვენი ავტორი აქ ამ ტერმინებს „საბერძნეთს“
და „საქართველოს“ პოლიტიკური შინაარსით ხმარობს, თუ ასე
ირა, „ქალაქი აფშილეთისა ცხუმში“, ან „ციხე ანაკოფისა“
რა საბერძნეთი იყო... და ავი იქვე, ზემორე, ავტორი გვაძენობს,
რომ მირ და არჩილ მეფენი ეგ რისიდან „მიიცვალნეს აფხაზე-
თად“. ისინი კი, როგორც აქვეა აღნიშნული, ანაკოფის ციხეში
იყვნენ... ასე რომ სახელმწიფოებრივად ჭეანშერის წარ-
მოდგენით არის ორი ქვეყანა. „საქართველო“ და „საბერ-
ძნეთი“. საზღვარი მათ შორის არის „ზღუდე იგი საზღ-
ვარი კლისურისა“.

მირ და არჩილი მეფენი ქართლისანი არიან. ამჟარაა
„ქართლისანი“ აქ მოძველებული ტერმინია ტრადიციით რომ
მოდიხ (როცა მირ და არჩილის წინაპრები ქართლოსიანთა ნამემ-
კვიდრევის გარდა სხვა ქვეყანას არ ფლობდნენ) და ამ მოძველე-
ბულ, ტომობრივ-ეთნიკური წარმოშობის ტერმინში შეტანილია ახა-
ლი შინაარსი, — პეროსის და ეგროსის წილი ქვეყნები... ეთნიკურ-
ტომობრივად კი, ქართლის გვერდით და მის სწორად აქ იგულისხ-
ნება არაერთი ქვეყანა: ეგ რისი (რომელიც ასევე ორგვარი შინა-
არსის მქონებელია) და აფხაზეთი (რომელიც ასევე ორგვარი



შინაარსის მქონებელია). ეგრისი ხომ „შიდა ეგრისისა“ და მანისა-
დამე, გარე ეგრისისაგან შედგება: არ გ ვ ე თ ი, მრავალმეტრიანი
ნებული და გ უ რ ი ა იმავე ჭუანშერის მიერ მოხსენებულია (ქსე
238₁₅ 241_ა) თაკვერი, სვანეთი და, ვინ იცის, — ფერსათი. საფიქრ-
ბელია, გარდა ამისა, რომ არც „ქვეყანა ქუთათისისა“ იგულისხმე-
ბოდა ამ დროს საკუთრივ ეგრისში...

პოლიტიკური აფხაზეთი კი, ჭუანშერის მოწმობით, ეთნიკურ-
ტომობრივად შედგება შემდეგი ქვეყნებისაგან: ს ა კ უ თ რ ი ვ ა ფ-
ხ ა ზ ე თ ი, ა ფ შ ი ლ ე თ ი. ყველა ქვეყანა, რომელიც აფხაზეთის
მეზობლად ცხოვრობს და საბერძნეთს ემორჩილება ს ა ბ ე რ ძ ნ ე-
თ ი ა, ან ა ფ ხ ა ზ ე თ ი ა (sic); ამიტომაც არის, რომ ეგრის წყალსა
და კლისურას შორის ქვეყანა „აფხაზეთისა“, როგორც ამას კეისარი
გულისხმობს ვახტანგთან საუბარში (ამ ქვეყნის მიღმა აკი „ს ხ უ ა
ა ფ ხ ა ზ ე თ ი ა“, ე. ი. დ ა ნ ა რ ჩ ე ნ ი ა ფ ხ ა ზ ე თ ი), მაგრამ
ხომ ცხადია, რომ ეთნიკურ-ტომობრივად ეს ქვეყანა აფხაზეთი
არაა, რომ კლისურას დასავლეთითაც კი ეთნიკურ-ტომობრივად
აფხაზეთი კი არა, აფშილეთია (ცხუმი ქალაქი აფშილეთისაა), რომ,
როგორც პროკოპი კესარიელი მოწმობს, აფხაზეთის ეთნიკურ-ტო-
მობრივი საზღვარი სადღაც ანაკოფიის აღმოსავლეთით, ახლოს, გა-
ივლიდა და რომ ანაკოფია იყო ს ა კ უ თ რ ი ვ ა ფ ხ ა ზ ე თ შ ი.
ამასვე გულისხმობს ჭუანშერიც და სხვა ქართული წყაროებიც
(„თავადი ციხეთა აფხაზეთისათა“). სამწუხაროდ ჭუანშერს არ დას-
ჭირებია ასეთივე ზედმიწევნით აღენიშნა პოლიტიკური აფხაზეთის
სხვა ქვეყნები. ის აფხაზეთის მეზობელი ქვეყნების დასახელებით
იფარგლება: დასავლეთით ჭიქეთი და ჩრდილოეთით ოსეთი...

დამახასიათებელია, რომ არც ლეონტი და არც ჭუანშერი ამ
ეგრის წყლის ქვემო ქვეყანას ეთნიკურ-ტომობრივი ტერმინით არ
იხსენიებენ. ეს გარემოება იმის მოწმობა მაინც არის, რომ ეს ქვე-
ყანა არც „ეგრისისა“ და არც „აფხაზეთი“, მაგრამ ის არც აფშილე-
თია: ჭუანშერს ჰქონდა შემთხვევა ეს აღენიშნა, თუ ეს აფშილეთი
იყო, როცა კლისურის საზღვარზე, აფშილეთზე და მის ქალაქ
ცხუმზე ლაპარაკობდა... ის კი არა, ისიც შეიძლება შენიშნულ იქ-
ნას, რომ ჭუანშერი საქართველო-საბერძნეთს შორის საზღვარზე
მითითებისას (კლისური ზღუდე), ამ „ეგრის წყლის ქვემო ქვეყა-
ნას“ უკვე ეგრისში გულისხმობს და აფშილეთი იმ ზღუდის ჩრდი-
ლო-დასავლეთით მოსაზღვრე ქვეყანად ეგულება (წებელდა, აბქუა,
გუმი)... რომ, მაშასადამე, შეიძლება საფუძვლიანი ფიქრი, რომ
ს ა ზ ღ ვ ა რ ი კ ლ ი ს უ რ ი ს ა არის არა იმპერატორის მიერ ნე-

მისმიერად, მხოლოდ სამხედრო მოსახრებით შერჩეული სიმკვრივე-
თა სისტემა, არამედ „საზღვარი“ სატომთაშორისოც...

ჯუანშერი არ ამტკიცებს (თუმცა არც უარყოფს), რომ ჯუანშერი არაა და ჯუანშერის მიერ ამ ზღუდის მოუხსენებლობა იმას მოწმობს, რომ აქ იმ დროს ზღუდე არ იკულისხმებოდა, მაშასადამე აქ ანაქრონიზმია, ან კიდევ ე. ი. რომ „კლისურა“ უზღუდო ვიწრო გასასვლელს — კარს — ნიშნავს, მაშინ კიდევ უფრო მეტი საბუთი გვეძლევა იმისა, რომ ეს აღგილი ტონობრივი საზღვარი იყო, რაღაც ტომსა და აფშილებს შორის, რომ მაშასადამე ეს ზღუდე გვიან (შედარებით) გაავლეს ამ სატომთაშორისო და სახელმწიფო საზღვარზე... (მაგრამ ვიდრე ამ ზღუდის არქეოლოგიური შესწავლა არა გვაქვს საუბარი საჭირო არაა...).

ლეონტი-ჯუანშერის პოლიტიკურ აზროვნებაზე დაკვირვებით კიდევ ერთი საინტერესო მომენტი შეინიშნება: „აფხაზეთი“ მისი სამეფოს სახით მის პოლიტიკურ გაფორმებამდე (ე. ი. ლეონ II აჯანყებამდე) იქმნება. პოლიტიკურად „აფხაზეთი“ ეწოდება ბერძენთა სამფლობელოს შავი ზღვის სანაპიროზე. ეს იყო ლაზთა მეფის (ჯუანშერ-ლეონტი ქართლის მეფის) საწინააღმდეგოდ, მის საპირისპიროდ მიღებული ღონისძიება... საბერძენეთის საზღვრების გაფართოება ამ ქვეყანაში ესაა აფხაზთა ერისთავის ქვეყნის გაფართოება... (მ—2,6. ფურც. 102—105).

12. ქცა I, ჯუანშერი 235₄

„და ვითარცა შევლო ყრუმან კლისურა, რომელი მას უამსა იყო საზღვარი საბერძენეთისა და საქართველოსა, და შემუსრა ქალაქი აფშილეუთისა ცხუმში, და მოადგა ციხესა ანაკოფისასა... მუნ შინა იყვნეს მაშინ მეფენი ქართლისანი მირ და არჩილ; ხოლო მამა მათი გარდაცვალებულ იყო და დამარხულ ეგრსა შინა. და ერისთავი კეისრისა ლეონ შესრულ იყო ციხესა შინა სობლისასა, რომელ არს გარდასავალსა ოსეთისასა“.

მოთხრობა რეალური იერისაა, რეალურობას მოწმობს ისიც, რომ აფხაზთა ერისთავი, შემდეგ აგრე განდიდებული, დამოწმებულია საბანის ძით. ხოლო მისი განდიდება ბერძენთა მეფის მიერ ამ ეპიზოდში (იხ. შემდეგ) არის დამოწმებული.

ქართული ისტორიული თეატრის ბიზნეს-პირველად კეისარმა გააძლიერა აფხაზეთის ერისთავი, დეგ ეს ერისთავი აუჯანყდა კეისარს, მართალი სოდ ლეონ II-ის აქცია გაუგებარია... ასე რომ საბანის მის ცნობა ისე გაგებულა, რომ იმ დროს აფხაზეთი მთელს ეგრისსაც მოიცავს სწორი ჩანს და ეს არის მაშინ „საბრძანებელი იონთა მეფისა“. ხოლო თუ ეს ასეა, ჯუანშერის თხრობის ნაწილი იმის შესახებ, თითქო ბერძენთა კეისარი ეგრისს ქართლის მეფის სამფლობელოდ სცნობდა, საეკვთა და, უნდა ვიფიქროთ, ნაწილობრივ მაინც, შეთხზულია... თუნდაც ის ფაქტი, რომ აფხაზეთის ერისთავი ბერძენთა მეფის მოხელე ეყმო ქართლის მეფეს, ან ის, რომ ეგრისს ბერძენთა კეისარი ქართლის მეფის სახელმწიფოდ სთვლის (და ეს იმ დროს, როცა ქართლის მეფენი თვით არიან არაბთა მიერ უკიდურესად შევიწროებულნი).

მაგრამ ჩვენ ასევე გადავუპარებდით ჩვენს კრიტიკაში, თუ ხელაღებით უარყოფდით არჩილის (სტეფანოზ მიპრიტი) მოღვაწეობას... ის დიდი მოვლენები, რომელსაც ადგილი ჰქონდა დასავლეთ საქართველოში VIII—IX საუკუნეთა მიჯნაზე, ის დიდი ნახტომი, რომელიც დას. საქართველოს საზოგადოებამ განიცადა, ის ღრმა მეტამორფოზი, როგორითაც ეს საზოგადოება წარმოდგა (ეგრისულ-აფხაზერიდან ქართულ ფეოდალურ საზოგადოებამდე), რა თქმა უნდა, ერთი თაობის მოვლენა არაა და ხანგრძლივსა და ღრმა პროცესს გულისხმობს... უნდა ვიფიქროთ, არც XI საუკუნის პოლიტიკურ მოღვაწეთათვის იყო ეს მოვლენა ადვილგასაგები და... განაგრძეს ლეონტის კონცეფცია იმიტომ, რომ მურვან ყრუს ამბებს მოხერხებულად დაუკავშირეს სტეფანოსისა და მისი შვილების მოღვაწეობა ეგრისში (მეც მგონია ს. კაკაბაძე მართალია, რასაც ეთანხმება კ. კეკელიძე, რომ ქართლში მეფობის დროიდან, ვიდრე ბაგრატ IV დასასრულამდე ერთი ავტორის ნახელავია მთელი ეს ისტორია)... ამ ავტორებს (თუ ერთ ავტორს) ისეთივე საბუთი ჰქონდათ, რაც ლეონტის (თუ მის წყაროს): ქვეყანა ერთიანი ქართული კულტურის ასპარეზი გამხდარიყო. „აფხაზთა“ მეფეები საქართველოს აშენებდნენ ეგრისში... და ახსნა სჭიროდა ამ უცნაურ მოვლენას და ჩვენმა ავტორებმა ბუნებრივად გამართეს ფაქტები: ხოსროიანებმა შეამზადეს ძველი ეგრისის გამოსვლა ფეოდალური საქართველოს გამაერთიანებლის როლში აფხაზთა მეფის მოთავეო-



ბით... ეს საექვო კონცეფცია იმდენად მაინც არის მართალი, რომ VII—VIII საუკუნეებში ქართლის შეღწევა დასავლეთ საქართველოში განსაკუთრებით ინტენსიური უნდა ყოფილიყო (გაბრიელის პროკოპი აღნიშნავს რიონის მარცხენა მხარის უდაბნოობას და ეს, ვანისა და დაბლაგომის ქვეყანაში) (მ—2, 16. ფურც. 68—69).

13. ქცა I, ჭუანჭერი 240₉

კეისარმა მოსწერა ლეონს (ყრუს წასვლასთან დაკავშირებით): „შენდა მიბრძანებდეს ერისთობა აფხაზეთისა შენ და შეილთა შენთა და მომავალთა შენთა მიუკუნისამდე. არამედ კეთილად პატივსცემდი მეფეთა და ერთა მაგათ ქართლისათა, და ამიერთვან ნულარამცა კელგეწიფების ვნებად მათდა და საზღვართა მათთა ეგრისათა, ვიდრემდის იყვნენ მანდა ანუ განვიდენ მანდით“.

ერთი სიტყვით, აზრი ამ ადგილისა (და საერთოდ მთელი ამ გადმოცემისა ყრუს ლაშქრობასთან დაკავშირებით) ისაა, რომ ქართული თვალსაზრისი ამზადებს საქართველოს გაერთიანების იდეას. კეისარი ლეონს საშვილიშვილოდ უმტკიცებს აფხაზეთის ერთიანობას და ხოსროიანებთან კეთილმეზობლობას ავალებს ამ თავის მოხელეს.

ეგრისი ამ თვალსაზრისით იმთავითვე ქართული სახელმწიფოებრიობის სარბიელია. აფხაზეთი კი („ალექსანდრობიდან“) ბერძენთა კეისრისაა [„საბერძენეთი“. როგორ კარგად ჩანს ეს უფლებრივი მომენტი ყველა ამ „სა“ ტერმინში. ეს „საბერძენეთი“ ხომ აქ იგივე „აფხაზეთია“ და მაშასადამე „აფხაზეთი“ არის „საბერძენეთი“. თითქო ხელშესახებად იგარძნობა, რომ „აფხაზეთი“ — იმისაგან დამოუკიდებლად, თუ რა წარმოშობისაა ეს „ეთ“ სუფიქსი: 1. მრავლობის აღმნიშვნელი სიტყვა (თი, თა) 2. *genetivus pluralis* — აღნიშნავს აფხაზ მრავლობას, ან აფხაზ მრავლობის ქვეყანას, ხოლო საბერძენეთი აქ აღნიშნავს იმას, თუ ვის ხელთაა, ვის გაუთენის ეს აფხაზეთი... საფრანგეთი, სასომხეთი...].

ჩვენი ავტორი, ჩანს, იზიარებს ლეონტის კონცეფციას არა მარტო იმის შესახებ, რომ ეგრისი იმთავითვე, ე. ი. ქართლის სამეფოს წარმოქმნის დღიდანვე, ფარნავაზიანების სამყაროში შედიოდა, არამედ აღიარებს ლეონტისთან ერთად იმ ფაქტს (ისტორიულ მოვლენას), რომ საბერძენეთი მუდამ დამპყრობელი იყო და მუდამ მტრობდა ქართლს (ამას ათქმევიანებს ჩვენი ავტორი კეისარს).

ლეონტით ქართლის სამეფო ბერძენ დამპყრობელთა წინააღ-

მდეგ ბრძოლაში წარმოიშვა (ამ მხრივ ლეონტი სრულად საწინა-
აღმდეგო შეხედულებას ავითარებს „მოქცევაასთან“ შემოქმედებით).
ხომ არ ზემოქმედებდა ლეონტის კონცეფციის შემქმნელმა ეპოქის
ეპოქის ბერძენ-ქართველთა ურთიერთობა? და ხომ არ უბიძგებდა
ესევე გარემოება მას სპარსეთისაკენ...), ქართლი კი, ჩვენი ავტორის
წარმოდგენით (ამას აქვეყინებს ავტორი კეისარს), ქრისტიანობის
მიღების შემდეგ მუდამ კეისარის სასარგებლოდ მოქმედებდა...

ეს იყო ლეონტის შეხედულება („ჯუანშერი“), რომელიც, სა-
ფიქრებელია, საუკუნეთა სიგარძეზე მართლაც შემუშავდა ქართლში
და თავიარ გამოხატულება ჰპოვა XI საუკუნის პოლიტიკურ მოღვა-
წეთა პირში, ბაგრატ III-ის, გიორგი I-ისა და ბაგრატ IV-ის დრო-
ის ბერძენ-ქართველთა ურთიერთობა ასეთი შეხედულების შემუშა-
ვებისათვის პოზიურ ნიადაგს წარმოადგენდა.

ლეონტის კონცეფციას ჩვენი ავტორი იმ მხრივაც იზიარებს,
რომ ბერძენებს საეგრიხო ნაწილის ეგრის წყლიდან — ნიკოფსიამდე
მიმტაცებლად სთვლის და სხვაგვარად არც აზროვნებდა მაშინ ქარ-
თველი პოლიტიკოსი: ამის დამაჩერებელი მოწმობაა გიორგი მთაწ-
მინდელი, რომელიც საქართველოდ (და არაბერძენთაგან მიტაცე-
ბულად) სთვლის ნიკოფსიას, სადაც განისვენებს სიმონ კანანელი,
ე. ი. საქართველოდ სთვლის მთელს აფხაზეთს...

ასეთი ტენდენციის მქონებელი ავტორები (ლეონტი, ჯუანშე-
რი...), რა თქმა უნდა, არ შეთხზავდნენ აფხაზეთის საკეისროსადმი
მიკეთუნებულობას, თუ ისეთი ფაქტი არ ექნებოდათ, რომლის უარ-
ყოფა შეუძლებელი იყო... მაგრამ რითღა უნდა აიხსნას, რომ ეგრი-
სის დამოკიდებულებას საკეისროსაგან არ აღნიშნავენ (ეს
ხომ მთელი ეპოქაა ორი-სამი საუკუნის სიგრძისა?...), უნდა
ვიფიქროთ ჩვენი ავტორების ისტორიული მეხსიერება VI —
VIII საუკუნეთა ფაქტებით (გადმოცემებით) იყვებებოდა, როცა კე-
ისრების გულისუბრმა აფხაზეთში გადაინაცვლა, როცა ეგრისი დი-
დად დაზარალებული (დიდი ომი, რიონის მარცხენა ნაპირის განად-
გურებულობა, ქართლის შეღწევა, ხელდებულების დაკარგვა) მიიჩ-
რდილა... ასე რომ ჩვენს ავტორებს ჭიუტი ისტორიული ფაქტები
ხელს უშლიდნენ ეგრისის ქართლთან დაკავშირებულობა ამ საუკუ-
ნეებში (VI—VIII) რომ ინტენსიურად მიმდინარეობდა, საუკუნეთა
სიღრმეში გადაეტანათ...

ბერძენთა ხელის აფხაზეთი კი ყველას მოეხსენებო-
და და აი ჩვენმა ავტორებმა ასევე დააძველეს ეს მოვლენაც და მა-
კედონელის მოსვლას დაუკავშირეს მათი გამოთიშვა საეგროდან. მაგ-

რამ ერთი „ჭიუტი“ ფაქტი რჩებოდა, რომელიც გამართვას მოითხოვდა: ქვეყანა ეგრის წყალსა და კლისურას შორის. ჯერ კლისურის კედლები რად ღირდა და მეორეც ის ფაქტი, რომ მოსახლეობა ამ „აფხაზეთში“ ისეთი არ იყო, როგორც სხვა აფხაზეთში... და ჩვენმა ავტორებმა გამართეს ეს ჭიუტი ფაქტი და ამ ვეება სასაზღვრო კედელს, მათ სასახელოდ უნდა ითქვას, ისტორიაში ადგილი მოუძებნეს (თუმცა ის კი არ მოიხსენიეს თუ ვინ შექმნა ეს კედელი)...

და ამრიგად ჩვენმა ავტორებმა მწყობრი ისტორიული სურათი შექმნეს: ბერძენთა კეისარს მონაწილეობა მიაღებინეს აფხაზეთის გაძლიერებაში (ეს ასე იყო ნამდვილად). კეისარს აღიარებინეს ეგრისის „იმთავითვე“ კუთვნილება ქართლისადმი და კეისარი აფხაზეთ-ქართლში უზენაეს მეთვალყურედ გამოიყვანეს: აფხაზეთის კლისურამდე უშუალო მფლობელი, ქართლის მწყალობელ-სიუზერენი... (მ-2, 16. ფურც. 61—64).

14.

ქცა 1, ჭვანჭერი 242₁₅

არჩილი ეუბნება ლეონს „აწ უწყიეს შენება ადგილთა ჩუენთა კლისურიოთგან აღმართ. წარვალ და დავეშენები ციხე-გოჯს და ქუთათისს. აწ ითხოვე თავისა შენისათეს რა გნებავეს ჩემგან, ნაცვლად კეთილისა მსახურებისა შენისა“.

ხოლო ლეონ რქუა: „მომცა მე კეისარმა ქუეყანა ესე მკვდრობით კეთილად სიმკნითა თქუენითა. ხოლო ამიერითგან არს ესე მამულობით სამკვდრებელ ჩემდა კლისურიოთგან ვიდრე მდინარედმდე დიდად ხაზარეთად, სადა დასწყუდების წუერი კავკასიისა ამის“.

XI საუკუნის მოღვაწეთა წარმოდგენით კლისურა იყო საზღვარი ბერძენთა კეისარისა და ქართლის მეფის სამფლობელოს შორის, რომ ბერძენთა კეისარმა აფხაზეთის მთავარს მკვიდრად მისცა ქუეყანა „კლისურიოთგან ვიდრე მდინარედმდე დიდად ხაზარეთად“....



ქართულმა წყაროებმა (ლეონტი) იციან, რომ ეგრის წყალს ქვე-
 მოთ კლისურამდე, ვახტანგ გორგასალამდე (შიდა) ეგრისში კარგად
 მოდიოდა, არამედ სხვა აფხაზეთთან ერთად იყო და მამამან
 „აფხაზეთში“ შედიოდა (თუმცა არაფერ იცის, თუ რა ერქვა მაშინ იმ
 ქვეყანას...), VI საუკუნიდან მოკიდებული კი, ეს ქვეყანა ეგრისში
 შემოდიოდა ბერძენთა კეისრისა და ქართლის მეფის მორიგების სა-
 ფუძველზე... (მ—2, 16. ფურც. 80).

15. ქ'ცა I, ლეონტი 247;

არჩილის წამებაში ერთი საყურადღებო ადგილია, არჩილი ეუბ-
 ნება ამირას: „მამამან ჩემმან და ძმამან დასხნეს ყოველნი საგან-
 ძურნი ციხესა მას, სადათ — იგი შეიქცა ყრუ ამირა და აწ აქუს
 იგი ბერძენთა...“ ეს „ციხე“ (თუ ციხენი) კი, როგორც ეს აქვს
 მოხსენიებული ჟუანშერს (აქვე 236) არის ქუთათისი და ციხე-
 გოჯი.

გამოდის, რომ ამ წყაროთი ეგრისი (და, თავისთავად ცხადია,
 აფხაზეთიც) VIII საუკუნის მეორე ნახევარში (?) ბერძენთა ხელქვე-
 შეთი ქვეყანაა. ასე რომ ეს ცნობა კარგად უდგება საბანის ძის ცნო-
 ბას აფხაზეთის ყოფნის შესახებ იონთა მეფის საბრძანე-
 ბელში (მ—2, 16. ფურც. 78).

16. ქართული წყაროები (ლეონტი, ჟუანშერი) საკუთრივ აფხა-
 ზეთის შემოსვლას ქართულ კულტურულ სამყაროში
 უდიდესი მნიშვნელობის ფაქტად სთვლიან. მთელი ძველი ხა-
 ნის განმავლობაში ეგრისის წილი ქვეყნის ეს მხარე ბერძენთა
 ხელში იყო და ქართულ კულტურულ შემოქმედებაში არ მონაწი-
 ლეობდა. მხოლოდ გვიან, VI საუკუნიდან, ეგრის წყალსა და კლისუ-
 რას შორის ქვეყანა ქართლის პოლიტიკურ საზღვრებში შემოდის
 და ბერძენთა სამფლობელო აფხაზეთი კლისურას დასავლეთით მდუ-
 ბარე ქვეყანას მოიცავს. ეს იყო ქართული წყაროების წარმოდგენით
 პირველი წარმატება ეგრისის წილი ქვეყნის შემოერთების ხაზით. მე-
 ორე და გადამწყვეტი გამარჯვება ეს იყო ლეონ I-ის შემოსვლა ქარ-
 თულ ფეოდალურ სამყაროში (ბიზანტიის „ნებართვით“), ზოლო ამა-
 ვე საუკუნის დასასრულს ეს პროცესი აფხაზეთის შემოსვლისა ქარ-
 თულ კულტურულ სამყაროში დაგვირგვინდა ბიზანტიის უკუგდე-

17. ქცა I, მატიანე 274₇

დავით კურაპალატმა უფლისციხეს „შემოკრიბნა ქართველნი აზნაურნი და უბრძანა: „ესე არს მკვდრი ტაოსი, ქართლისა და აფხაზეთისა... ამას დაემორჩილენით ყოველნი“.

ეს „აფხაზეთი“ არის დასავლეთ საქართველო, რომელშიაც შეიძლება ჩიხას საერისთავო არ იგულისხმებოდეს, ან შეიძლება (ეს უფრო სწორი შეიძლება იყოს) ტაო, ქართლი, აფხაზეთი სამეფოების გაგებით იყო ნახმარი: ბაგრატი უფლებბრივად მართლაც „მკვიდრი“ იყო ამ პოლიტიკური ერთეულებისა. (მ—2, 16, ფურც. 37).

18. ქცა I, მატიანე 275₅

„და მეფობდა აფხაზეთს თეოდოსი მწუხარე. განირყუნა ქუეყანა იგი...“

ამავე ივანე მარუშის-ძემან ინება, რათა მოიყვანოს ბაგრატ მეფედ აფხაზეთისა. და მის თანა ყოველთა დიდებულთა, ერისთავთა და აზნაურთა აფხაზეთისა და ქართლისათა გამოითხოვეს ბაგრატ მეფედ დავით კურაპალატისაგან... შთაიყვანეს იგი აფხაზეთს, დალოცეს მეფედ და დაემორჩილნეს ყოველნი ბრძანებასა მისსა“.

პოლიტიკურად ქართლი „აფხაზეთა მეფის სამფლობელოა“, მაგრამ ის ჯერ მაინც აფხაზეთად არ იწოდება, როგორც ეს მოუვიდა ეგრისს. აფხაზეთმა აკი მოიცივა ეგრისი. მაგრამ ეს იყო ჯერბნობით: როცა აფხაზეთა მეფე თავის სატახტო ქალაქს, სამეფო საჯდომს ქართლში გადმოიტანდა, ისევე როგორც აფხაზეთა მთავარმა თავისი საჯდომი ქუთაისში გადმოიტანა, ქართლსაც ბუნებრივია, აფხაზეთი ეწოდებოდა, როგორც ეს დავით აღმაშენებელმა მოიმოქმედა... და აკი ეწოდებოდა საქართველოს „აფხაზეთი“ მუსულმანურ სამყაროში...

ჯერ კი გარდამავალი ხანა იყო. აფხაზეთ მეფეებს „ქართლი“ მხოლოდ ნაწილობრივ ეკუთვნოდათ (ეთნოგრაფიული ქართლი) და ქართველთა მეფე (და მეფეთ-მეფე) ჯერ კიდევ ბოგინობდნენ. მაინც-დამაინც მატიანეს ავტორი „ქართლს“ „აფხაზეთში“ ჯერ არ გულისხ-

მობს (278) და ბაგრატ მეფე მისი გადმოცემით არის „აფხაზეთი და ქართველთა მეფე“ (278) (მ—2, 16. ფურც. 38).



19. ქცა I, მატთანე 279₁

ბაგრატმა კახეთს ვალაშქრება დააპირა. „აწუა სპათა აფხაზეთისა და ქართლისათა, და თვთ წარემართა ზემოთა ლაშქრითა, გაიარა თრიალეთი, გავლო კიდი მცხეთისა. და მოერთნეს თანა აფხაზნი და ქართველნი. დადგა თიანეთს, და იწყო შემუსრვად კახეთისა... აღილო ქუეყანა ჰერეთისა“...

აქ ყოვლად უდავოდ ჩანს: ქართ-ქართლი = შიდა ქართლი, ქართველნი = შიდა ქართლის მკვიდრნი, აფხაზეთი = დას. საქართველო, აფხაზნი = დას. საქართველოს მკვიდრნი (მ—2, 16 ფურც. 41).

20. ქცა I, მატთანე 281₆

ბაგრატიანთაო „არავინ ყოფილ არს სხუა მეფე მსგავსი მისი ქუეყანასა ქართლისასა და აფხაზეთისასა“.

ჩვენი ავტორი ქართლს და აფხაზეთს არც ერთხელ ერთიმეორეში არ ურევს. ესენი ცალკე ქვეყნებია ერთ სამეფოდ გაერთიანებულინი.

ლეონტის ტენდენცია ქართლის ფართედ ხმარებისა (ეგრისის შემცველი) ჩვენს ავტორს არ აქვს, მის ქართლში შეიძლება ძველი იბერია კი იგულისხმებოდეს (ქართლი — ქართველთა მეფეების სამფლობელო შავშეთ-კლარჯეთი, სამცხე, ჯავახეთი და სხვა). მაგრამ აფხაზეთი ჩვენი ავტორის ქართლში არც ერთხელ არ იგულისხმება (მ—2, 16. ფურც. 42).

21. ქცა I, მატთანე 280₁, 281₁₇

სომეხთა მეფე გაგიკ „მოვიდა წინაშე ბაგრატ აფხაზეთა მეფისა. შეკრბეს ორნივე ძორაკერტს“.

„ესე ბაგრატ, აფხაზეთა და ქართველთა მეფე წარემატა ყოველთა კელმწიფეთა ყოვლითა განგებითა“.

ავტორი თანაბრად იხსენიებს ბაგრატ მეფეს ხან აფხაზეთა მეფედ ხან აფხაზეთა და ქართველთა მეფედ.

მაგრამ არც ერთხელ არ იხსენიებს მხოლოდ ქართველთა მეფედ. ამაშია სწორედ აფხაზეთას უპირატესობა: ისაა ვაერთიანების ინიციატორი... (ყაზა თორელიც კი აფხაზეთა მეფეს უწოდებს დავით ლაშას ძეს...).



აქ ჩვენი ავტორი „აფხაზთა და ქართველთაში“ ამ ტექსტის ისტორიას (ის თუ როგორ წარმოიქმნა ეს ტიტული) კი არ აზრდებოდა ხმობს, არამედ რეალური ვითარებიდან ამოდის.

მატიანე 295₁₂, 297₄: „ბაგრატ აფხაზთა მეფე“; „აფხაზთა მეფე-ია ლაშქარნი“ ტფილისს შემოადგა. მინდოდა დამეჭირა რაიმე ნიშანი, თუ როგორ არის, რომ ზოგჯერ აფხაზთა მეფედ უწოდებს, ზოგჯერ კი აფხაზთა და ქართველთა მეფეს, მაგრამ ვერ შევნიშნე (მ—2, 16. ფურც. 43).

22. ქცა I, მატიანე 299₆

„იყო ეამი გაზაფხულისა და ბაგრატ აფხაზეთს იყო; მოადგა აჩაკოფიას და მისწურა წასაღებელად“. ბაგრატს უხმეს ტფილისიდან... „წამოვიდა და მოაყენა აჩაკოფიას გარე ქუაბულელ ქაქას ძე ოთალო აფხაზეთისა ლაშქრითა. ამოიარა და მოვიდა ქუთათისს, და მოიყენა ქუთათისისა სამოქალაქოსა ლაშქარი, და გურიელნი აზნაურნი და ლომსიანნი მოიყვანნა ხუფათსა... ამოიარა მეფემან და მოვიდა ქართლს“.

აქ აფხაზეთი საკუთრივ აფხაზეთის შინაარსითაა ნახმარი: მისგან გამორიცხებულია სამოქალაქო, გურია, ლომსიანნი... საინტერესო ლაშქრის წყობის სურათია: თემობით 1. აფხაზეთის, 2. ქუთათისის სამოქალაქოსი (მთელი ოდიში?), 3. გურიისა, 4. ლომსიანთხევის (მ—2, 16, ფურც. 44).

23. ქცა I, მატიანე 303₆

ბაგრატ მეფემ ლიპარიტთან ბრძოლა წააგო. სამეფო დატოვა და საბერძნეთს წავიდა.

„ამისსა პირველ სუმოდა ძე მისი გიორგი ბაგრატს, დაუტევა ქუთათისს მეფედ სამეფოსა ზედა აფხაზეთისასა და წარვიდა საბერძნეთს“.

ცხადია, სამეფო აფხაზეთისა ეწოდებოდა დასავლეთ საქართველოს ქუთათისით (ტახტი): როგორც წინა და შემდგომი ადგილებიდან ცხადია სხვა დანარჩენი საქართველო ლიპარიტს დარჩა.

ასევეა „აფხაზეთი“ გაგებული ქვემოთც: (304₁₂) ბაგრატ მეფე საბერძნეთიდან დაბრუნდა. მას „მიეგება ყოველი ლაშქარი აფხაზეთისა ზღვს პირსა ხუფათს“. იგულისხმება დასავლეთ საქართველოს ლაშქარი, რადგან „ზემოკერძი დაუკლებლად“



(იქვე) მხოლოდ ლიპარიტს ემორჩილებოდა, ხოლო „ლიპარიტის მოთიკერძი დაწყობით აქუნდა ბაგრატიონისა“
 აი, ეს „ლიხს ქუემოთიკერძი“ იყო „აფხაზეთი“
 (მ—2, 16, ფურც. 50).

24. ქცა I, მატიანე 315₅

ბაგრატი მეფე (მეოთხე) „ყო კაცი საბითა უშუენიერესი ყოველთა კაცთასა, სრული სიბრძნითა, ფილოსოფოსი ენითა, სკანი ბედითა, უმდიდრესი ყოველთა მეფეთა აფხაზეთისათა“.

აქ უკვე „აფხაზეთად“, აშკარაა. იგულისხმება როგორც საკუთრივ აფხაზეთი (— „ლიხის ქუემოთი კერძი“), ისე აფხაზეთი და ქართლიც, ე. ი. მთელი საქართველო: ამ „ყოველთა მეფეთა აფხაზეთისათა“—ში იგულისხმება ბაგრატიონის მამაც, პაპაც და საკუთრივ აფხაზეთის მეფენი („ლეონიდები“).

ასევე იხმარება აფხაზეთი საქართველოს გაგებით იქვე 315₁₂: გიორგი მეფე იყო „უუხუესი ყოველთა მეფეთა აფხაზეთისათა“ (მ—2, 16, ფურც. 45).

25. ქცა II, ბას. ე. მ. 115₁₁

გიორგი მეფის და რუსუდანი, „სძალ-ყოფილი დიდთა სულტანთა... მამულად მოყვანებული დედოფლად დაჭდა ქართველთად. უფროსდა დიდებად სახლისა თვისისად და ყოვლისა ამის სამეფოსა“.

ქართველთად აქ იმავე ფართე მნიშვნელობითაა ნახმარი. ქართველი აქ ნიშნავს მთელი საქართველოს მკვიდრს. ამის პირდაპირი ჩვენებაც აქვე მოიპოვება: „ეს ქართველთა დედოფალი“ იყო „დიდება სახლისა თვისისა და ყოვლისა ამის სამეფოსა“.

მოულოდნელ-გაუმართლებელი იქნებოდა „ქართველთაში“, რომ ქართლის მკვიდრი გვეგულისხმა: რუსუდანი ბაგრატიონთა სახლის ყველა საქმეში, საშინაოში თუ საგარეოში, თამარის მეურვედ და საქმის მეთაურად გამოდის...

ამრიგად „აფხაზნი“, „აფხაზეთი“ თანდათან იცვლება „ქართველით“ და საქართველოთი და ეს ჩერ კიდევ მეათე საუკუნიდან მოკიდებული. აფხაზი („მეფე აფხაზთა“) ტრადიციით რჩება დას. საქართველოს მკვიდრის მნიშვნელობით ერთხანს და მასაც ქართვე-



ლი ფარავს, ხოლო აფხაზი და აფხაზეთი საერისთავოს სჯილადი აფხაზეთს შერჩება. უცხო ხალხებში კი აფხაზი იყინება... რჩება... აქ კი, ცოცხალ სინამდვილეში მას იგივე მოსდის, რაც ყოველ ცოცხალ ტერმინს (მ—2, 7. ფურც. 112).

26. ქცა II, ე. ა. 179₁₅

„ამათ უღბინობთა ჰირთა შინა იყო რა ქუეყანა საქართველოსა, და სხუანიცა უდიდესნი ძნელბედობანი აღმოუჩნდებოდეს... ამათ ჰირთაგან შეიწრებული მეფე რუსუდან იყო რა ქუთათისს და ყოველსა აფხაზეთსა, და იქმნა ძე მისი დავით ვითარცა წლისა ხუთისა, ინება მეფედ ყოფად ძისა მისისა“.

კარგი მაგალითია: ქუეყანა საქართველოში შედის ყოველი აფხაზეთი, ე. ი. მთელი ლიხთიქითი. „აფხაზეთს“ ეს „ყოველი“ (ე. ი. მთელი, მთლიანი) დასჭირდა იმიტომ, რომ უამისოდ ქამთაღმწერლის ენაზე „აფხაზეთი“ საკუთრივ აფხაზეთს საერისთავო ქვეყანას ნიშნავს (მ—2, 7. ფურც. 119).

27. ჯვარის მონასტრის ალაპი № 239

„ალაპი და პანაშვიდი აფხაზთა მეფეთ მეფისა კონსტანტინესი, ჯვარის მონასტრისა ახლად შემკაზმავისა“.

კონსტანტინე ლიხთიქითის მეფეთ მეფე იყო, გარდაიცვალა 1327 წელს.

ძველი ტრადიცია აღდგა, ან უკეთ ძველი შინაარსით წარმოჩნდა „აფხაზთა მეფეთ მეფე“ ლიხთიქითის მეფე, აფხაზთა მეფეებად, გაერთიანებულ საქართველოს მეფენიც ხომ იწოდებოდნენ (ყაზა თორელის დაწერილი).

თუმცა კონსტანტინე რომ მეფეთ მეფობით მოიხსენიება, ეს გაერთიანების შედეგად შემუშავებული ტიტულის ტრადიციაა. პირველი მეფეთ მეფე იყო ბაგრატის მამა — გურგენი, რადგან მისი შვილი ბაგრატი მისივე სიცოცხლეში მეფე იქნა (იხ. სუმბატ...).

მაგრამ ჩვენთვის ამჟამად საინტერესო ისაა, რომ ქვეყნის ორ სატახტოდ გაყოფის შემდეგ, დასავლეთის ტახტს აფხაზთა მეფის ტახტი ეწოდა, ე. ი. ძველი სახელი დაუბრუნდა (თუმცა მეფეთ მეფობით), (მ—2, 16. ფურც. 49).

ზღვის პირის ქვეყანა იყო, რომელიც თავის მხარე ასევე მცირე ქვეყნებისაგან (ტომებისაგან) შედგებოდა.

ეგრისი ამ მხრით იყოფოდა: 1. — შიდა ეგრისად და 2. გარე ეგრისად. ამ უკანასკნელში შედიოდა არგვეთი (რომელიც, შეიძლება ვიფიქროთ, შედგებოდა საკუთრივ არგვეთისა და გურიისაგან) და აფხაზეთი, რომელშიც შედიოდნენ საკუთრივ აფხაზეთი, აფშილეთი, ჩაჩი, სანიგეთი... სვანეთიც ხომ ეგრისში შედიოდა...

იმ ქვეყანას („აფხაზეთს“) იმ ძველ დროს, რა თქმა უნდა, აფხაზეთი არ ერქვა. ასეთი სახელი მას გვიან შეერქვა და სატომო საზღვარი ეგრის წყალი იყო. ეგრები, როგორც ჩანს, ძლიერად უტევდნენ აღმოსავლეთიდან „აფხაზურ“ ტომებს აფშილებს, ჩაჩებს... გარკვეული დროისათვის, მეგრელთა შეღწევა კლისურამდე განხორციელდა... (ლაზიკის სამეფოს ძლიერების ხანაში ეს ფაქტი ბერძნული წყაროებითაც დასტურდება: აფხაზებს მეფეები პყავდათ, თუმცა ლაზებს მორჩილებენ. მათ აფშილებზე და მისიმიანებზე ხელი არ მიუწევდათ. აფშილები და მისიმიანები ლაზებს მორჩილებენ და არც თავისი საკუთარი მმართველები პყავდათ...). ასე რომ ეთნიკურად მეგრელთა გაძლიერება ხდება ამ სექტორში (ისევე როგორც სკვმნია სვანეთში), ამავ დროს ხდება მეგრელთა ეთნიკურად შევიწროება ქართის მიერ არგვეთ-გურიაში...

გარკვეულ დროს ბერძენთა სამეფოს პოლიტიკა გადაჭრით დგება „აფხაზთა“ მხარეზე ზღვის პირის ქვეყანაში და მის გაძლიერებას (ეგრისის ხარჯზე) ხელს უწყობს: აფხაზეთი ხელს იწვდის სადავო ქვეყანაზე — ეგრის წყალსა და კლისურას შორის. ამ უსწრებს ახალი მოვლენა: ძველი დავა ეგრისის წილ ქვეყანაში ახალმა ქართულმა შეღწევამ დაასრულა — ქართული ფეოდალური სახელმწიფო „აფხაზეთი“ იშვა ქუთაისით სათავეში...

ასე რომ ქართული წყაროებით, და ეს წყაროები აუთენტურია IX—XI საუკუნეთა ვითარებისათვის, საქმე ასე წარმოიდგინება: ძველი დროიდანვე სატომთაშორისო დავაა საკუთრივ ეგრისსა და გარე ეგრისს შორის. არგვეთსა და გურიაში ამ დავაში მესამე (ქარ-



თი) ერევა და საკუთრივ ეგრისი თანდათან უკან იხევს: სანოქალაქოც მიჰყვება, ხოლო კიდევ უფრო გვიან — გურია... ბრძოლა ამაზე არ დამთავრებულა და შიდა ეგრისსაც უტეის (ვახუშტით ქუთაისის საერისთავოს საზღვრები ისულეთ-უნა-გირაზე გადიოდა ცხენისწყლის გაღმა... საერთოდ კი ტერიტორია რიონსა და აბაშას შორის საცილობელი ვახდა). ასევე საცილობელი იყო ტერიტორია ეგრის წყალსა და კლისურას შორის, სადაც შეტევა შიდა ეგრისიდან მოდიოდა და აფხაზური ტომების ასიმილაციით აღინიშნებოდა. საკუთრივ აფხაზეთი, თუ თავის შიგნით მცირე ერთეულებს იმორჩილებდა, შიდა ეგრისთან მეტოქეობაში, მარცხდებოდა, განსაკუთრებით ლაზთა სამეფოს აღმავლობის ხანაში (IV—VI სს.): — ზღვის პირის ტომები სულ უფრო და უფრო ადრეფეოდალურ ეგრისში შემოდიოდნენ...

ბერძენთა პოლიტიკურმა ინტერესებმა აფხაზეთის გაძლიერება მოითხოვა. საბერძნეთმა აფხაზეთის საშუალებით სცადა თავისი მფლობელობის განაღდება შავი ზღვის აღმოსავლეთ ზღვისპირეთში და სპარსეთთან ქიშპი... ჩრდილო კავკასიაც აქედან დასამხარ-ხელმისაწვდომი იყო (ხაზარეთი, ალანები)... და აფხაზეთითვე სცადა ეგრისის მორჩილებაში ყოლა... აფხაზეთი გაძლიერდა და მთელს ეგრისზე წამოიწია (ეს უნდა იყოს დამოწმებული იოსანე საბანის ძის თხზულებაში..., მაგრამ აქვე ყრუდ ისიც დამოწმებულია, რასაც ჭუანშერი მოწმობს: ქართლის ძლიერი ზღწევა ეგრისში — ქუთაისის საკითხი — და ქართვების პრეტენზიები...). სწორედ ამ პირობებში უნდა იყოს შექმნილი ლეგენდა ფარნავაზის და ქუჩის ურთიერთობის შესახებ, ქართვების და ეგრეზის ერთეულტურიანობის შესახებ, დაპირისპირებით ზღვის პირას ეგრისთან, რომელიც ახლა ბერძნების მხარის დაჭერით მთელი ეგრისის მიტაცებას ცდილობდა...

და ქართმა გაიმარჯვა: აფხაზეთმა ძველი ეგრისი მართლაც გააერთიანა, მაგრამ ქართვებზე დაყრდნობით... ამ ხანებისათვის ისეთი ვითარება მომწიფდა, რომ კავკასიის სარბიელზე ქართული ფეოდა-

ლური ურთიერთობა ძლიერად გამოვიდა და მან ძველ ეგრისში ისე ძლიერად მოიკიდა ფეხი, რომ საკუთრივ ქართლის უკუგაბრუნების სიევიწროვის პირობებში (არაბების ბატონობა) აქ ქართული სახელმწიფო იშვა, აფხაზთა დინასტიის მეთაურობით... ქართლის პოლიტიკური დახმარების გარეშე მეორე ქართლი (—აფხაზეთი) წარმოიშვა და დედა ქართლზე უმაღლეს პრეტენზია განაცხადა... (ამის დასაბუთებას მიზნად ისახავს ლეონტი-ქუჩანშერი)...

VIII საუკუნეში აფხაზეთი—კლისურას დასავლეთით— (ამ საზღვრებში კონსოლიდირებული — ამას გარკვევით უპერენ მხარს ქართული წყაროები) გამოდის არა მცირე სატომო ტერიტორიის დასაუფლებლად (ამის მოწმობა არსადაა), არამედ გამოდის ძველი კოლხეთის, ან უფრო სწორად ძველი ლაზიკის (ეგრისის) როლში — მთელი ეგრისის გამაერთიანებლად. იწყებს ამას ბერძენთა დახმარებით და როგორც ქართული წყაროები მოწმობენ ქართული ელემენტის თანაგრძნობით (ბერძენთა კეისრის „წერილი“ ლეონ ერისთავს... გვირგვინები...) და ასრულებს ბერძენთაგან განდგომით და ქართველად ტრანსფორმაციით.

ამიერიდან კავკასიაში ფეოდალური ახალი ეროვნებანი არ კონსოლიდირდებიან და ამ ხანისათვის წარმოქმნილ ერთეულებში შედიან და შემოქმედებენ ან ქართულს, ან სომხურ (ცალკე საკითხია ალვანია...) ფეოდალურ გაერთიანებებში: მხოლოდ ქართლმა და სომხეთმა შეძლეს, დიდი ქვეყნების კილილში თავი გამოიტანეს, საკუთარი ეროვნული სახით ფეოდალური ურთიერთობის სიმალლეზე ავიდნენ, სხვები კი—ისეთი განვითარებული ერთეულებიც კი, როგორიც იყვნენ ალბანეთი და ეგრისი, ძველ სამყაროს გადაყვნენ.

და კიდევ ერთი რამ: რას ნიშნავს „კონსოლიდირება“ და რა ნიადაგზე ხდება ის და როდის? რა სალაპარაკოა დღეს, რომ ასეთი რამ მხოლოდ სისხლით მონათესავეობაზე და ენით სიახლოვეზე არ ხორციელდება.

სხვადასხვა დროს „კონსოლიდაციის“ საფუძველი სულ სხვა-



დასხვავა... ხოლო რაც შეეხება ტომურ შეღწევას და ასიმილაციას, ამას ხომ საუკუნეები სჭირდებოდა (ამ პირობებში „ქართული და ცილა“ განვითარებულ ურთიერთობას ჰგულისხმობს მ. კოლონიზაციას...). ეგრისმაც კი ვერ შეძლო „კონსოლიდაცია“ და ეგრისული არაერთი ტომი დაიკარგა და ეს იმიტომ, რომ მეურნეობრივად შეუყავშირებელი იყვნენ ეს ტომები, ხოლო კულტურის ენა უცხო ჰქონდათ. კოლონიების არსებობა, ბერძნულ-რომაული სახელმწიფოებრივი და კულტურული გავლენა, ქართლის (ირანის) გავლენა მეტად ძლიერი აღმოჩნდა და მეგრული ცენტრი იქამდე ვერ გაძლიერდა, რომ ერთი მთლიანი ერთენოვანი ქვეყანა ჩამოყალიბებულყო, როგორც ეს მოხდა, ვთქვათ, ქართლში, სადაც კახი, კუხი, ჰერიც კი... მესხი, ჭავჭავი, კლარჯი, შავში — ყველანი ქართლენოვანი შეიქმნენ.

(ლეონტიმაც კარგად იცის, რომ ერთენოვნობა აუცილებელია სახელმწიფოებისათვის... სხვა საბუთიც რომ არ გვქონდეს, ესეც საკმაოა ქართლის სამეფოს არსებობისა და მისი ეროვნული კულტურის დამოწმებისათვის იმ ძველ დროს... ასე რომ ლეონტი თუ დეტალებში არა, ზოგად პრინციპულად ყოველად მართალია).

სულ სხვა ვითარებაა ეგრისში: აქაური ისტორიული გეოგრაფია საგულისხმო სურათს გვიშლის თვალწინ ქართლთან შედარებით: ეგრისში ძველი საგეოგრაფიო სახელები (მთლად უძველესის გამოკლებით) ეგრისულია, უფრო გვიანი კი ქართულია, ქართლში კი ძველი საგეოგრაფიო სახელები უცხოურია, ან წინაქართულია, ნავგიანევი კი ქართულია. ეს კი იმას უცილობლად მოწმობს, რომ ეგრისული ტომების „კონსოლიდაცია“ არ მოხერხდა და ის ქართულმა დაიჭირა, ქართლში კი ეს „კონსოლიდაცია“ მოხდა, ქართულმა გაიმარჯვა და ქართული მონათმფლობელური სამეფოს მემკვიდრე ფეოდალური საქართველო იშვა. ეგრისში კი ეს არ მოხერხდა და არც არავითარი მეგრული ფეოდალური ეროვნება არ ჩამოყალიბებულა, არამედ თავისი ადგილი მან ფეოდალურ ქართულ ეროვნებაში იპოვა (მ—2, 16, ფურც. 29—36).



2. ბაბილინა ლომინაძის მიერ აღმოჩენილი ფაქტი (აფხაზთა საზოგადოებრივ-სარწმუნოებრივი ვითარების შესახებ — XVI ს. ნახევარი) აფხაზთა ცნობებს აფხაზთა საზოგადოებრივ-სარწმუნოებრივი ვითარების შესახებ გვიანფორმალურ ხანაში და მოწმობს (თუნდაც ნაწილობრივ) „მცნება სარჭულოს“ ცნობას (და სხვა მისგვარ ცნობებს) აფხაზთა სარწმუნოებრივი მიქცევის შესახებ.

მაინცდამაინც უდავოა, რომ აფხაზთა ასეთი სარწმუნოებრივი მეტამორფოზი, ეს არაა ნაგვიანევი ამბავი, როგორც ჩვენში ფიქრობენ, ეს არაა XVII საუკუნის მოვლენა, არამედ გაცილებით უფრო ადრე დაწყებული პროცესია. ჩვეულებრივ ისეა მიღებული, რომ ასეთი მეტამორფოზი მხოლოდ მთის ჩამოწოლის შედეგი იყო.

ფიქრობენ, რომ ეს ჩამოწოლა მოხდა გვიან, XVII ს-ში ცნობილ ანარქიასთან დაკავშირებით 1657—1700-ან წლებში. მაგრამ სხვები ამ ჩამოწოლას, როგორც ხანგრძლივ პროცესს წარმოიდგენენ და უკვე მონგოლობიდანვე იწყებენ (მაგალითად მე)... არც აქლა უარყოფთ ასეთ რასაშეს (მთიელთა ჩამოწოლას); თითქო მცირე რამ ხელშესახები საამისოდ მასალა მოიპოვება კიდევ. კერძოდ ოსმალთა მიერ (ადღერის მხრიდან) დასაეღეთის აფხაზთა (მთიანეთის) გამოყენება აღმოსაეღეთ-სამხრეთი აფხაზეთის დასამორჩილებლად ქართულ ფეოდალური აფხაზეთის მისაქცევად... მაგრამ ვფიქრობთ სხვა საბუთიცაა საჭირო და ასეთი საბუთი მოიპოვება კიდევ: ისე რომ, მთის ჩამოწოლა ერთადერთ მომენტად არ გამოიყურება. მაინცდამაინც ამ მომენტის მნიშვნელობა მეტად შენელებდა და მოვლენის ახსნაც უფრო ბუნებრივ-ისტორიულად გამოჩნდება. ეს სხვა საბუთი, მეფიქრება, არის ის, რომ ქრისტიანობა აფხაზეთში უცხო ენაზე იყო გავრცელებული და ასეთადვე რჩებოდა, რამდენადაც აფხაზები ამ ქრისტიანული ენების (ბერძნულის, ქართულის) მიმართ ენობრივად უცხონი იყვნენ და უცხონივე რჩებოდნენ. იმისათვის რომ წერილობითი სკული შეეთვისებინათ საჭირო იყო: 1. აფ-



ხაზები საზოგადოებრივი განვითარების შესაფერის მდგარიყვენ და 2. ამ წერილობითი სჯულის ბისათვის უნდა ვასაგები ყოფილიყო... აფხაზები კი საზოგადოებრივი განვითარების ხაზით არაა საფიქრებელი, რომ დიდად დაწინაურებული იყვნენ. ამ მხრით აწინდელი აფხაზეთის ძველი მოსახლეობა ორი სხვადასხვა სახეობისა ჩანს: პირველი — ბარი—აღმოსავლეთი ეგრის წყალს ქვემოთ კელასურამდე, ძველი დანვე ქრისტიანული, ლაზების ძლიერი გავლენის ქვეშ მყოფი, გალაზების გზაზე მდგომი. ნიშანდობლივია XI საუკუნის ქართველების შეხედულება ამ ქვეყანაზე, როგორც V საუკუნიდანვე შემოსულზე (ნაშუითვის) ქართულ კულტურულ სამყაროში (ლეონტი). პროკოპის და ლეონტი-ჯუანშერის ცნობები აქ ერთიმეორეს ეთანხმებიან, მხოლოდ იმ განსხვავებით, რომ პროკოპი აბაზგიაში მხოლოდ აწინდელი აფხაზეთის დასავლეთს — მთიანეთს ჰგულისხმობს და აღმოსავლეთი — ბარი მას აფსილიად გგულება; ლეონტი-ჯუანშერი კი თანახმად IX—X საუკუნეში წარმოქმნილი პოლიტიკური ვითარების საფუძველზე შექმნილი წარმოდგენისა, „აფხაზეთში“ გულისხმობენ აფშილეთსაც, თუმცა აფშილეთის არსებობა კარგად იციან. მაგრამ ვიმეორებთ, ეს (ლეონტი-ჯუანშერის) წარმოდგენა იყო ამ დროის პოლიტიკური ვითარების ანარეკლი და პროკოპის წარმოდგენას, სწორსა და რეალური ვითარების ამსახველს, არსებითად არ ეწინააღმდეგება. [ფრიად ნიშანდობლივია ამ ქვეყნის —ეგრისწყალ-კელასურს შორის — თავგადასავალი. ეს ტომი თავისთავადია (აფშილები) და II საუკუნეში საკუთარი მეფე ჰყავდა (არიანე), ეს ტომი ლაზთა მეფის მორჩილებაშია და ქრისტიანულია. მას ლაზები განაგებენ(VI ს.) იმ დროს, როცა აფხაზები დამოუკიდებელი არიან (პროკოპი). ქართული წარმოდგენით ეს ტომი (ქვეყანა) V საუკუნიდან ქართულ სამყაროში შედის (ლეონტი-ჯუანშერი), თუმცა მათივე წარმოდგენით ამ ქვეყანას აფშილეთს უკვე „აფხაზეთი“ ეწოდება — IX—X საუკუნის მოვლენათა შედეგი. ლაზთა გავლენა, როგორც ჩანს, აქ არ წყდება და ეს ეგრის წყალს ქვემოთი ქვეყანა მეგრულენოვანი ხდება კოლორამდე (ლამბერტი)].



და მეორე მთიანეთ-დასავლეთი. ეს ნაწილები მხრით ორ ერთეულად იყოფოდა: არიანე აქ ორ სამეფოდ იყოფილა: ლეხსა და აფხაზეთს. აბაზგებისა და სანიგებისა, ორი მეფე ჰყავთ პროკოპის მიწედვით აფხაზეთს... ქვეყნის ეს ნაწილი ქართული წარმოდგენით (ლეონტი) უფრო შორსა დგას ქართული სამყაროსაგან და ბერძენთაქნ არის პირმიქვეული. ასეთი წარმოდგენა შეიძლება ანარეკლი იყოს VII—VIII საუკუნეებში ბიზანტიის პოლიტიკისა, რომელიც სულ უფრო და უფრო პროაფხაზური ხდებოდა ლაზთა მეფეების საწინააღმდეგოდ. თუმცა პროკოპიდანაც კი ჩანს, რომ ბერძნები აფხაზეთში ძველი დანვე სხედან მაშინაც კი, როცა ლაზიკა მათი გარნიზონებისაგან ჯერ კიდევ თავის უფალი იყო. ასე რომ აფხაზეთის, განსაკუთრებით „სხუაი აფხაზეთის“ პრობერძნულობა (თავისად სთელის მას ბიზანტია), ქართულ ტრადიციას რომ დაუცავს, რეალურ-ისტორიული საფუძვლისა ჩანს...

ამრიგად ეგრის წყალს ქვემოთი ქვეყანა ორი სახისა ჩანს: ქართული კულტურის გავლენის ქვეშ მყოფი (აფშილეთი) და ბერძნული ხელისუფლებისა და კულტურის გავლენის ქვეშ მყოფი საკუთრივ აფხაზეთი და სანიგეთი. ქრისტიანობაც კი სხვადასხვა დროს გავრცელდა ამ ქვეყნებში; აფშილეთში ის ადრევე უნდა გავრცელებულიყო ლაზიკის გაქრისტიანებასთან ერთად — VI ს-ში აფშილეთი საქრისტიანოა — მაშინ როცა აბაზგია-სანიგიაში ის (პროკოპის თანახმად) იუსტინიანე კეისრის თაოსნობით გავრცელდა...

ბერძნული ქრისტიანობა აფხაზეთისათვის უცხო, თავზე მოხვეული მოძღვრება იყო. მისი გაზიარება-შეთვისება მოითხოვდა: ან აფხაზები უნდა გაბერძნებულნი ყვნენ კულტურულად, ან ეს სარწმუნოება აფხაზურ ენაზე უნდა გამართულიყო, თუ არა, აფხაზეთში ქრისტიანობა მუდამ ზედაპირული დარჩებოდა, და თავის არსებობისათვის მუდამ ახალსა და ახალს ძალებს მოითხოვდა საბერძნეთიდან. საკუთრივ აფხაზეთში არც ერთი მონასტერი არ ჩანს, რომ სჯულის მეცნიერნი და მოძღვარნი ამოზრდილიყვნენ (მაქსიმე აღმსარებლის თავგადასავალში



ლაზიკა-აფშაღეთის მონასტრები იხსენიება თითქო... ბერძნული ჟღერს...
 ლი ქრისტიანობა ასეთ პირობებში ბერძნული ეკლესიის ბერძნული
 ბისათვის, ე. ი. მაღალი საზოგადოებისათვის თუ იქნებოდა ხელმი-
 საწვდომი, გასაგები და სასურველი, თორემ აფხაზური მასებისათ-
 ვეს ის გაუგებარი (სოციალურად) და უცხო იყო, ხოლო ენობრი-
 ვად მიუწვდომელი. ასეთ პირობებში მისი მხოლოდ ზედაპირულად
 შეთვისება თუ მოხერხდებოდა და, გასაგებია, აფხაზური ეროვნული
 ზეპირგადმოცემით, ფოლკლორულ-ეთნოგრაფიული სარწმუნოებ-
 რივი შეხედულებანი ცოცხალი რჩებოდნენ...

ასეთივე სურათებს ვხედავთ ჩვენ ენობრივად ქართულ ფ შ ა ვ-
 შ ი (ხარქაშნული კახეთს გაიქცა), ღ უ ნ ძ ე თ შ ი (ღუნძთა კათალი-
 კოსიკ კი, ცნობილია, იყო და ის ისლამს კი არ გაუქრია, არამედ
 ადგილობრივმა წარმართობამ... ამავე დროს მათი მოძმე უდები (ბა-
 რელები) ქრისტიანობას შერჩნენ...). ფშავში (ფხოვი) ქრისტიანო-
 ბას ხელს არ უწყობდა ამ თემის საზოგადოებრივი განვითარება
 (ისევე როგორც ზ ე ე შ ი), ხოლო ღუნძეთში მას ხელს არ უწყობდა
 არც საზოგადოებრივი განვითარება და არც ენობრივი მომენტი, ისე-
 ვე როგორც ალან-ოსეთში (დვალეთში) და სვანეთში...

ბერძნული ქრისტიანობა ეს იყო კოლონიების ქრისტიანობა და
 სანამ ძლიერი იყვნენ ეს კოლონიები, სანამ ძლიერი იყო მეტრო-
 პოლია (ეს კოლონიები, როგორც ჩანს სრულიად დამოუკიდებელ
 პოლიტიკურ ერთეულებად არასოდეს ქცეულან) — ბიზანტია და
 მისი გავლენა შავი ზღვისპირეთზე, კოლონიების მნიშვნელობა და
 გავლენაც გარშემო ადგილობრივ საზოგადოებაზე შესაფერისი ქა-
 ლისა უნდა ყოფილიყო. კერძოდ ასევეა სავარაუდებელი ქრისტიანო-
 ბის გავრცელების საქმეშიც.

(დამახასიათებელია ეკთეზისების ჩვენებანი: ლაზიკაში ივულის-
 ხმება პეტრას, როდოპოლისის, ფოთის, აბისენონ და ძელანევის
 საეპისკოპოსონი... ეს უკანასკნელი, როგორც ცნობილია, „ეგრის
 წულის ქვემო“ ქვეყანაშია. ჩანს ეს ტერიტორია — ე. ი.
 აფსილია ლაზიკად განიხილებოდა. აფხაზეთის სამ-
 თავარეპისკოპოსო სებასტოპოლისშია. უდავო მოწმობაა აფხაზეთის



გავრცელებულობისა კლისურამდე და მაშასადამე აფშილეთის ქალაქი ცხუმის მოქცევისა აფხაზეთში, რომლის საზღვარი პროკოპის ხედვით გუმისტა-ანაკოფიას შორის იდო. მაინცდამაინც ბიდან ისა ჩანს, რომ „ეგრის წყლის ქვემოთი“ ქვეყანა კლისურამდე ლაზიკაში იგულისხმება, მაგრამ ხომ შეიძლება, რომ ეს იყო აფშილეთის აღმოსავლეთი ნაწილი, ლაზიკად ქცეული იმ დროს, როცა აფშილეთის დასავლეთი ნაწილი, კელასურ-გუმისტას შორის (აბუჯა?) აფხაზეთად მითვლილიყო. ქართული წყაროების და არიანეს შეწყობა აფსილიის შესახებ თითქო ასეთი დაშვების საფუძველს იძლევა...).

კონსტანტინოპოლის საპატრიარქო მართავს ამ ქვეყნების ქრისტიანულ ეკლესიას, ის ამარაგებს აფხაზეთის ეკლესიას მჭადაგებულებით — მოძღვრებით („პაპებით“). ასევე იყო საქმე ლაზიკაშიაც. ქრისტიანობა ამ ქვეყნებში სახელმწიფო პოლიტიკის ნაწილია და იუსტინიანეს ზრუნვა ქრისტიანობის გავრცელებაზე ნიშანდობლივია...

მაგრამ დამახასიათებელია, რომ ბიზანტია არ ცდილობს ხელი შეუწყოს აქ ადგილობრივი ქრისტიანობის (ლაზურად, აფხაზურად) ჩამოყალიბებას და კოლონიების პროზელიტობას სჯერდება. (მაშინ, როცა სულ სხვა სარწმუნოებრივი პოლიტიკა ახასიათებს მას იბერიის მიმართ...). ასეთ პირობებში ბერძნული ქრისტიანობა ბუნებრივია წარმატებით ვერ შეასრულებდა იმ მისიას, რისთვისაც მოწოდებული იყო, როგორც რელიგია: ფართო მასების ცნობიერებაში უცხო ენის სარწმუნოება ვერ სძლედა დიდის ხნით შემუშავებულ ეროვნულ წარმოდგენებს. ასეთ პირობებში ქრისტიანობა ფორმალური ხასიათისა რჩებოდა და ბერძნულ კულტურას მეტ-ნაკლებად ზიარებული თვით მაღალი საზოგადოებაც კი, უფრო პოლიტიკურად იყო ახალი (უცხო) სარწმუნოების მიმდევარ-გამტარებელი, ვიდრე სარწმუნოებრივ-მსოფლმხედველურად. იოანე საბანის ძის მთელი ლიბითქითი ქრისტიანულია და არაეინ ურწმუნო იქ არ იპოვება. ასე იყო ოფიციალურად, პოლიტიკურად. ამის კმაყოფილი იყო ბიზანტია, ამას სჯერდებოდა იმპერატორის კარი: სპარსეთთან, არაბეთ-

თან, თუ მთის იქითთან ურთიერთობაში ეს იყო საიმედო მონაპოვარი... ასევე პოლიტიკურად უყურებდნენ ქრისტიანობას (ისევე როგორც მაზდეიანობას, თუ შაქმადიანობას) ადგილობრივი ეთნოკრატია (ზნორი გადასვლა-გადმოსვლანი...); რაც შეეხება ხალხის ფართო მასებს, ის თავის ძველ სარწმუნოებრივ წარმოდგენებს იცავდა და თუ ამ ახალი უცხო მოპლვრებიდან რამეს ითვისებდა ეს იმას და იმდენად, რამდენადაც ახლად შეძენილი მის ძველ ტრადიციულ წარმოდგენებს ეთანხმებოდა, ე. ი. მასები ისევ „წარმართნი“ რჩებოდნენ, თუმცა ფორმალურად „ქრისტიანები“ იყვნენ...

ამიტომაც ბიზანტიის მისუსტების პირობებში, კოლონიების მნიშვნელობის შემცირების პირობებში, ფეოდალური ურთიერთობის აღმავლობისა და ქართული კულტურის გავრცელების პირობებში ადვილშესაძლებელი გახდა დიდი მნიშვნელობის ფაქტი: — ლ ი ხ თ ი ქ ი თ შ ი ბ ე რ ძ ნ უ ლ ი ქ რ ი ს ტ ი ა ნ ო ბ ი ს შ ე ც ვ ლ ა ქ ა რ თ უ ლ ი ქ რ ი ს ტ ი ა ნ ო ბ ი თ. დიდხანს ამ ფაქტს არ სცნობდა საპატრიარქო (ნიკოლოზ მისტიკოსი — გიორგი II), არც, როგორც ჩანს, აფხაზთა მეფეები ეშურებოდნენ დემონსტრაციას ამ დელიკატურ საქმეში (ერთი საპატრიარქოს სამწყვოს წართმევა მეორეს მიერ ყოველად გამოირიცხული იყო...). ამით აიხსნება, რომ აგრე გვიან უქმდება ფოთის სამიტროპოლო საყდარი (ქუთაისში გადმოაქვთ), ძელანგვის საეპისკოპოსო (ბეღიაში გადააქვთ) პეტრას საეპისკოპოსო (ზინოში გადააქვთ)...

ჩნდება ახალი კათედრები ახალი, ფეოდალური, ურთიერთობის შესაფერისი. ა მ რ ი გ ა დ, ფ ე ო დ ა ლ უ რ ს ა ქ ა რ თ ვ ე ლ ო შ ი ქ ა რ თ უ ლ ი ქ რ ი ს ტ ი ა ნ ო ბ ა მ ყ ა რ დ ე ბ ა (თუ იოანე საბანეს ძე VIII საუკუნეში ქრისტიანობას — თუნდაც ბერძნულს — შეჰხარის „აფხაზეთში“, გიორგი მერჩული იმას აცხადებს საზეიმოდ, რომ ქრისტიანობა იქ X საუკუნეში ქართულია.) სრულიად სარწმუნოა, რომ ქართული ქრისტიანობა ლიხთიქითში უძველესიდანვე უნდა შელწეულიყო, რამდენადაც იბერიის პოლიტიკურა საზღვრები არგვეთის დიდ ნაწილსაც მოიცავდა — სკანდა-შორაპნის ხაზი... X საუკუნის მოღვაწე, აფხაზთა

მეფე დემეტრე ლეონის ძე ხომ ქართული ქრისტიანობის მოღვაწეა არგვეთში — უბისაში...

ქართული ქრისტიანობის „აფხაზეთში“ (—ეგრისში) ვაერცელებულობის მოწმობაა, რა თქმა უნდა, მცხეთის კათალიკოსის ეგრისის კათალიკოსად მოხსენიება VII ს-ში და სხვა... მაგრამ ეს საკითხი ცალკე შესასწავლი დიდი მნიშვნელობის საკითხია და მასზედ საუბარი იმედი გვაქვს იქ გვექნება, სადაც ადრეფეოდალური ლაზიკის შესახებ გვექნება საუბარი (მოვასწრებ?)... აქ კი შეიძლება ითქვას (სხვაგანაც მაქვს სადღაც ამის შესახებ მსჯელობა. „მაკეტშიაც“ კი მაქვს, ვგონებ...) მოკლედ: ქართული ტრადიცია ქართის კულტურის შეღწევის შესახებ ლიხთიქითში რეალური ისტორიული იერისა ჩანს; ბერძნული (თანამედროვეთა) ცნობები მოწმობენ ლეონტის ცნობის სიმართლეს, რომ არგვეთი ძველიდანვე ქართლის ნაწილად უქცევიათ. დღეს არქეოლოგიაც მოწმობს ამასვე (ბორი, კლდეეთი) (რომ არაფერი ვთქვათ ო. ჯაფარიძის მიერ უურადღებამიქცეულ ფაქტზე: რომ საჩხერის ქვეყანა შიდა ქართლის ზეგანის კულტურის ქვეყანაა ენეოლითისა და ადრებრინჯაოს ხანაში... თუმცა ეს მოვლენა, შეიძლება იმ ხანისაც კი იყოს, როცა ქართის კულტურაზე ამ ქვეყანაში და საერთოდ, ლაპარაკი ნაადრევი იყოს); პროკოპი კესარიელით სრულიად გარკვეულად ჩანს, რომ რიონის სამხრეთი ქვეყანა სუფსის ზეობით (უფრო კი შესაძლებელია, ნიგოთის ქედის ქვეყანა) თუმცა ლაზიკად ითვლება, მაგრამ არა ასეთ ლაზიკად, როგორც რიონის ჩრდილოეთი... საფიქრებელი ხდება, რომ ამ დროს ხდებოდა ამ დაზიანებული ტერიტორიის დასახლება სამცხე-არგვეთიდან (საჩინო-საჯავახო), სამცხიდან (ზემო გურია) და „ეგრის ქვეყნიდან“ (ბათომის ქვეყნიდან) — ქვემო გურია... ამავ ხანებში ქართის ელემენტი თაკვერსაც ასახლებს (რაჭა-ლეჩხუმი). ისტორიული და ისტორიულ-გეოგრაფიული დაკვირვებანი ამ დებულების წამოყენებას შესაძლებელს ყოფს...

ასე რომ ქართული ქრისტიანობის შეღწევა ლიხს ქვემო ქვეყა-

ნაში აჩსებითად განსხვავდებოდა ბერძნული ქრისტიანობის ციებიდან ამავე ქვეყანაში. ბერძნული ელემენტი, რომელსაც უნდა ვიფიქროთ, ეს ქრისტიანობა თავდაპირველად ემყარებოდა მარქსისტული ზღვისპირა კოლონიებში ბოგინობდა და მისი ხვედრითი წილი ლიბთიქითის საზოგადოებაში სულ უფრო და უფრო მცირდებოდა რომის მონათმფლობელური იმპერიის დასუსტებასთან დაკავშირებით. ბერძნული ენა ყოველად უცხო იყო მოსახლეობის ფართო ფენებისათვის, ასევე უცხოდ გამოიყურებოდა ბერძნულ კულტურას ნაზიარები ბერძნული ქრისტიანობა...

ქართული ქრისტიანობა ქართული მოსახლეობის შედფევას მისდევდა, ის ღვიძლი იყო ამ მოსახლეობისა. მაგრამ ქართული ქრისტიანობა მეგრულ მოსახლეობისათვისაც არ უნდა ყოფილიყო, რა თქმა უნდა, ისე შორს, როგორც ბერძნული ქრისტიანობა არც ენობრივად, არც კულტურულად... აღმაველ ფეოდალურ ურთიერთობასთან შეხამებული ქართული ქრისტიანობა ამ მხრითაც უფრო სათნო და მისაღები უნდა ყოფილიყო ფეოდალური ურთიერთობის საფეხურზე შემდგარი ეგარისისათვის... ამიტომაც მოხდა, რომ ქართული ქრისტიანობა ეგარისში მიიღეს, როგორც ღვიძლი და მის შემდგომ შემოქმედებაში ცხოველად მონაწილეობენ (ყყონდიდის სვეტი). ამ კონტექსტში დამაფიქრებელია: ის ქართული წარწერა პალესტინიდან, გ. წერეთელმა რომ გამოსცა, მართლა „ლაზთა მონასტრისა“ ხომ არ არის?

ამრიგად ქართული ქრისტიანობა ლიბთიქითში ქართული მოსახლეობით შედიოდა და იგი თავის მხრით ამ ქვეყანაში ქართიზაციის ძლიერ ფაქტორად გამოდიოდა. ამასვე დიდად ხელს უწყობდა არა მარტო ის გარემოება, რომ ქართვები და მეგრელები საერთო კულტურის შემოქმედი ღვიძლი ძმები იყვნენ, არამედ ისიც, რომ საზოგადოებრივი განვითარების თვალსაზრისით ისინი ერთ საფეხურზე იდგნენ — აღმაველი ფეოდალური ურთიერთობის საფუძველზე...

ლიბთიქითის მოსახლეობის კულტურული დაკავშირება ურთიერთთან განსაკუთრებით ინტენსიური უნდა ყოფილიყო სწორედ ამ ფეოდალური აღმაველობის ხანაში. ამ პროცესს ხელს ვერ უშლიდა



ბიზანტიის სამეფო კარის პოლიტიკა იქითვე მიმართული, რომ ტომთა გათიშვის გზით საკუთარი ბატონობა შეენარჩუნებინა.

VIII—IX საუკუნეებში ეს კულტურული შერწყმა შორს წასული პროცესი უნდა ყოფილიყო. თავისთავად ეს ინტენსიური პროცესი ქართის ელემენტის შეღწევისა ლიხთიქითში და ეს განსაკუთრებით იმ დროს, როცა იბერიას დამოუკიდებელი პოლიტიკური არსებობა უკვე დაკარგული ჰქონდა და ძლიერ შევიწროებას განიცდიდა ჯერ სპარსელების, ხოლო შემდეგ არაბთა ბატონობის შედეგად, მაშასადამე, კოლონიზაცია არა იმით, დაპყრობით არამედ... უნდა ვიფიქროთ, მშვიდობიანად, — მოწმობაა იმისა, რომ ეს ორი ქვეყანა მჭიდრო კულტურულ კავშირში უნდა ყოფილიყო ურთიერთთან: — დაახლოებით ისეთივე პროცესი, როგორც დგინდება კლარჯეთ-შავშეთისათვის VII—VIII საუკუნეებში. როცა ქართლიდან ლტოლვილებმა კვლავ დაასახლეს ამოწყვეტილი ქვეყანა...

IX საუკუნის დამდეგისათვის ლიხთიქითი აყვავებული ქვეყანაა. მოსახლეობა მშვიდობიანად ცხოვრობს და წინ მიიწევს. ბერძენთა მფლობელობა თითქმის ნომინალურია. აფხაზთა მთავარი, ბერძენთავე მიერ გაძლიერებული, მთელ ლიხთიქითსა ფლობს. მაგრამ ეს არის აფხაზთა მიერ ეგრიისის დაპყრობა. ეს არის აფხაზთა მთავრის ჰეგემონია, მაგრამ ძველი ტომების გაერთიანებისაგან ეს გაერთიანება არსებითად განსხვავებულა, ეს გაერთიანება არც ძველ ლაზთა მულის ხელთ გაერთიანებას ჰგავს, არც, მით უფრო, კოლხთა საბელმწიფო გაერთიანებას. აფხაზთა მეფეების პოლიტიკის პროგრესულობა იმაში იყო, რომ ის როგორც აღმავალი ფეოდალური საზოგადოების განსახიერება, ბუნებრივია, ამ საზოგადოებას დაემყარა, ხოლო ეს საზოგადოება ძირითადად, კულტურულად ქართული იყო და ეს იმისგან დამოუკიდებლად, თუ რა წარმოშობისა იყო ამ კულტურის მატარებელი: ქართლის, მეგრულის თუ აფხაზურის. ასეთ პირობებში გასაგებია აფხაზთა მეფეების ქართული პოლიტიკა, მათი „ქართლსა ზედა“ ბრძოლა. (ამ ბრძოლაში, გასაგებია, მცხეთის ეკლესია აფხაზთა მეფეების მხარეს უნდა მდგარიყო...).

უძველეს ხანაზე საუბარი (კოლხეთის სამეფოს ან ეგრიისის სამ-

ფლობელის შესახებ) ჭერჭერობით ნაადრევია (თუმცა ვანის გათხრებს, რაჰის გათხრებს და საერთოდ ლიხთიქითის არქეოლოგიული თუ ისტორიულ გეოგრაფიას საკმაო შუქი შეაქვთ ამ უმცირესი მუზეუმის რამ უფრო მოგვიანო ხანაში (ადრეფეოდალური ურთიერთობის ხანაში) ჩვენ რეალურად ვგრძნობთ, რომ ლიხთიქითი და განსაკუთრებით ამ ქვეყნის ბარ-ზეგანი ერთი კულტურის ქვეყანაა მიუხედავად აქ მცხოვრებ ტომთა განცალკევებულობისა.

მართალია ზოგი ტომი უფრო დაწინაურებულია, ზოგი უფრო პრიმიტიულია, მაგრამ მეტ-ნაკლებად ყველა ფეოდალური ურთიერთობის საფეხურზე ჩანან შემდგარი. (სხვა სურათია მთიანეთში, სადაც სამხედრო დემოკრატია მოჩანს). ქართულ ტრადიციას კარგად შემოუნახავს ეს მომენტი (ლეგენდაში გახვევის გზით: ფარნავაზის და ქუჯის მოღვაწეობა, ვახტანგ გორგასალის მოღვაწეობა, ეგრის წყლის ქვემოთის საგანგებო აღნიშვნა, ბერძენთა პრეტენზიები საკუთრივ აფხაზეთზე...).

და ეს კულტურული ურთიერთობა ახლა, ახალ ხანაში ამკლავნებს ახალ ტენდენციას ამ ტომების უმაღლესი კლასების კულტურული შერწყმისას („ტომები“ ამ ხანისათვის რუდიმენტულია...). ჩვენ არ ვიცით ოფსიტეს და სკეპარნას კულტურული სახე, მაგრამ ის კი ვიცით, რომ ლეონ აფხაზეთა მთავარი, ისევე როგორც მისი მცნვეიდრენი, ქართული კულტურის წრეში არიან ძირითადად მოქცეულნი. დამახასიათებელია ქართული ტრადიციის ცნობა ლეონ მთავრის ყმობის შესახებ სიძობით. საშუალო საუკუნეებში სიძე-სიმამრობა და საერთოდ „მოყვარობა“ მძევლობის გვერდით, ერთ-ერთი ძლიერად მოქმედი საშუალება იყო არა მარტო პოლიტიკური გავლენისათვის, არამედ კულტურული ურთიერთობის ხელის შეწყობისათვის.

ვინც ამ ინსტიტუტს დაკვირვებია, მისთვის საცილობელი არ შეიძლება იყოს ეს გარემოება და გასაგებიც იქნება ის დაყინება, როგორც ამას ესა თუ ის ფეოდალური სახლი მიმართავდა. კულტურულ უპირატესობის პირობებში, ესა თუ ის სახლი მარჯვედ იყენებს ამ ინსტიტუტს მოყვრის სახლში თავისი კულტურული გავლენის



დასამყარებლად, ხოლო ნაკლები კულტურის მქონეები არ ებრძვის ასეთ გავლენას, მით უფრო, თუ კულტურულ უპირატესობასთან ახლავს შესაფერისი პოლიტიკური ძალა... სხვა ანალოგიური ფეოდალურ ხანისათვის დამახასიათებელ ინსტიტუტებთან (მამამძუძეობის, მძევლობის...) ერთად, მოყვრობა ერთ-ერთი ძირითადი საშუალებაა კულტურული გავლენის შესატანად. ქრისტიანობა და ქართველობა ფეოდალური საზოგადოების უმაღლესი ფენებისათვის სინონიმურ ცნებად უნდა ქცეულიყო და ეს ასეც იყო. აფხაზი ლეონიდები და მათი უახლოესი გარემოცვა მხოლოდ ქრისტიანები კი არ ყოფილან, არამედ „ქართველი“ ქრისტიანები. ფეოდალური ურთიერთობა მათ ამ პირობებში უმჭიდროესად აკავშირებდა მათივე კლასობრივ მოძმეებთან (იგივე პროცესი *exceptis excipiendis* ამავე დროს მიმდინარეობდა მეტის თუ ნაკლების ინტენსივობით ყველა არაქართულად მოსაუბრე ტომებს (თუ ხალხებს) შორის. დამახასიათებელია ქართული ტრადიცია: ამ ტრადიციას ეგრები ფარნავაზის დროიდანვე შემოჰყავს ქართულ კულტურულ საფეხაროში, პერები ქრისტიანობის შემოსვლის დროიდან — მირიანი, ეგრის წყალს ქვემოთ კლისურამდე ვახტანგ გორგასლის დროიდან, ხოლო საკუთრივ აფხაზეთი, ამ ტრადიციას ბერძნებისადმი მიდრეკილად ეგულება...).

ასე რომ აფხაზი მაღალი საზოგადოება უნდა ქართული ყოფილიყო (და იყო კიდევაც), როცა აფხაზთ მეფეები საქართველოს გამაერთიანებლის როლში გამოვიდნენ. მაგრამ სულ სხვა იყო აფხაზთა მასების ვითარება.

აწინდელი აფხაზეთის ტერიტორია იმ ძველ დროს, როგორც ეს ცნობილია, სხვადასხვა ტომებით დასახლებული ქვეყნები იყო. მისი აღმოსავლეთი ნაწილი, „ეგრის წყლის ქვემოთ“ (კლისურამდე), შიდა ეგრისის მეზობლად მდებარე ქვეყანა ოდესმე ცალკე სამეფო (II ს.), ადრე საშუალ საუკუნეებში ლაზთა სამეფოში შემოდიოდა. ქართული ტრადიციაც და ბერძნული წყაროებიც (პროკოპი) ამას თანახმად მოწმობენ. პროკოპით ისიც შეინიშნება თითქო, რომ ეს ქვეყანა უფრო მჭიდროდ არის ლაზიკასთან დაკავშირებული, ვიდრე

სხვა ასევე ლაზთა მეფის მორჩილებაში მყოფი არალაზური კვების
ბი (სკუმნია, სვანია...). შესაძლებელი ხდება იმის ფიქრით, რომ ამ
ქვეყანაში მეგრული ელემენტი ძლიერად იყო თავიდანვე დასრულებული
ნილი, განსაკუთრებით ქვეყნის ბარისა და ზეგანის ნაწილში (კოდორი,
ოჩამჩირე, ჭიხაბორა თითქო ამას მოწმობენ). ლაზურ სამეფო
სამეფოში დარჩა ეს ქვეყანა მას შემდეგაც, რაც ლაზიკის სამეფო
დაეცა და აფხაზეთის სამთავრო წამოიწია. და ასევე რჩებოდა ის
საშუალსაუკუნეთა სიგრძეზე, ვიდრე XVII საუკუნის მიწურულამდე.
ამ ხნის განმავლობაში ეს ქვეყანა მთლიანად გამეგრულდა.
(ლამბერტი)...

აწინდელი აფხაზეთის მეორე ნაწილი, კოდორ-გუმისტას შორის
სი (შუა სოფელი) აფშილეთის ძირითადი ტერიტორია, საკუთრივ
აფხაზეთის მეზობლად მდებარე ქვეყანა იყო (აქვე მთებში აფ-
შილთა მეზობლად მისიმიელები სახლობდნენ...). აღმოსავლეთის მე-
ზობელთა (ლაზების) გავლენა უფრო მცირე უნდა ყოფილიყო,
მანცდამანც კლისურები იმის მოწმობაა, რომ იმ დროს (ამ კედ-
ლების აგების ეპოქაში) ეს ქვეყანა უფრო ახლოა (პოლიტიკურად)
საკუთრივ აფხაზეთთან, ვიდრე ლაზიკასთან.

კიდევ უფრო შორს იდგა საკუთრივ აფხაზეთი (ანაკოფიის და-
სავლეთით). ის პოლიტიკურადაც არ მორჩილებდა ლაზთა მეფეებს,
უწყვეტო პოლიტიკურ ურთიერთობაში იმყოფებოდა ბიზანტიასთან
და ასე იყო, როგორც ჩანს, ძველი დროიდანვე... მეორე, მხოლოდ ეს
საკუთრივ აფხაზეთი უფრო მჭიდრო ურთიერთობაში იმყოფებოდა.
ბუნებრივია, მთისძირობა, თუ მთის იქითაც მოძმეებთან...

ასე რომ თუ აფხაზეთა მასა ბერძნული ქრისტიანობის გაუგებარი
იყო, მისი ყოველმხრივი უცხოურობის გამო (მთის იქითელები მე-
ტისმეტად მცირედ განიცდიდნენ ქრისტიანობის გავლენას და საბო-
ლოოდ „წარმართნი“ რჩებოდნენ... ნიკოლოზ მისტიკოსი და გიორგი
II...), ის ასეთივე უნდა აღმოჩენილიყო (დაახლოებით) თვით ქარ-
თული ქრისტიანობის მიმართაც, რომელსაც, სავარაუდოა, საკმაოდ
გვიან უნდა შეეცვალა ბერძნული ქრისტიანობა... (ბიჭვინტის საე-
პისკოპოსოს დაარსების საკითხი... გიორგი II და ნიკოლოზ მისტი-



კოსი... ეკთეზისები...)... რა თქმა უნდა ვითარება შეიცვალა და (XII—XIII სს) ქართული ქრისტიანობა უფრო ღრმად შეეღრმავდა კავკასიის ფეოდალური ურთიერთობის ცენტრი გახდა (ვეფხისტყაოსნის კულტურა). მაგრამ, საფიქრებელია, ქართული ქრისტიანობა და ქართული ფეოდალური კულტურა აქ მაინც ზედაპირული იყო და თავის შიგნით უპირატესად ფეოდალურ წრეებს ითრევდა, ხოლო ძირეული მასა ძველებურად რჩებოდა და ქრისტიანობას მხოლოდ თავისებურად „წარმართულად“ ითვისებდა, მაშინ როცა ფეოდალური წრეები ქართველებთან (ქართული ფეოდალური კულტურა, ქართული მწიგნობრობა, ქართული ქრისტიანობა... ზრდილობა, მეფის თუ ფეოდალთა კარი, დარბაზის ყმები...).

ასეთივე რჩებოდნენ ყველა ეს კავკასიანები: ჩერქეზ-ჯიქები, ოსები, ლეჩები, დიდო და ავარები... ე. ი. ყველა ისინი, სადაც ქართულმა ქრისტიანობამ, ქართულმა კულტურამ საზოგადოების უფართოესი მასების გაქართველება ვერ შეძლო... [კიდევ და კიდევ ისმის საკითხი, როგორ მოხდა, რომ ჰერეთი გაქართდა (ქართველი შესახლდნენ, სტრამონის ცნობა კამბეჩანის მოსახლეობის შესახებ), სკვმნია, სამოქალაქო, არგვეთი, გურია გაქართდა, ხოლო ოდიში („შიდა ეგრისი“) შერჩა „მეგრელობას“ — ძველი პოლიტიკური ჰეგემონობის მატარებელი ხალხი... პოლიტიკური ცენტრი გარე ეგრისში ე. ი. ქუთაისში იქნა გადმოტანილი... ჰეგემონობა დაკარგა, ის ქართზე გადმოვიდა... ქუთათისის საერისთავო... შევიწროებული ოდიში, გაქართვების საზღვარზე მდგომი, კულტურულად (ფეოდალურად) დიდი ხანია გაქართვებული, შერჩა *patua* ენას.

ასე რომ „მეგრელობა“ ფეოდალურ საქართველოში კულტურულად არც არსებობს; აქ ისეთივე ფეოდალური საქართველოა, როგორც მის მეზობელ გურიაში, ან სამოქალაქოში, თუ სხვაგან: ქართული კულტურა ღრმად არის ხალხში გამჯდარი და თუ რომელიმე აფხაზეთში მხოლოდ თავადები ქართველებიან (ანჩაბაძე,



შარვაშიძე...), აქ ეს მოვლენა საერთო ტენდენციაა: თოფურბე, ჭიჭიძე, აფაქიძე, კორთოძე, ჰილაძე, მკეცისძე, ემენელაისძე [და სხვ.] ათასი...].

და როცა გვიან ქართული ფეოდალიზმის (ვეფხისტყაოსნის კულტურის და მისი ეკლესიის) ძალა შესუსტდა (ივანე ჯავახიშვილის გამოთქმით, თემობრივობა გამოცოცხლდა იხ. მისი „ისტორია“ IV. 181). როცა მთამ შემოუტია ბარს [და თემობრივობის გამოცოცხლება აქ პირველ რიგში ერისთავ-აზნაურობისა და ქრისტიანული ეკლესიის წინააღმდეგ გამოსვლებში გამოიხატა; ასე იყო დიდოეთ-ავარიის — გაქრა ქრისტიანობა, ასე იყო ქსან-არაგვზე (მეგლის დება...), ასე იყო სვანეთში (ბაგრატ V...), ასე იყო დვალეთ-ოსეთში], — თემობრივობა აფხაზეთშიაც „გამოცოცხლდა“. (მ— 2, 15. ფურც. 152—167).

3. ჩვენ რომ მხოლოდ უცხოურ წყაროებს დავემყაროთ სრულიად აუხსნელი დაგვრჩებოდა დასავლეთ საქართველოში შექმნილი პოლიტიკური ვითარება VIII—IX საუკუნეში რომ შეიქმნა და რომელიც ქართული („აფხაზეთა მეფის“) სამეფოს წარმოქმნაში გამოიხატა... უცხოური წყაროები ცალი სიტყვითაც კი არ გვაცნობენ, რომ VIII საუკუნეში დასავლეთ საქართველოს უდიდესი ნაწილი გაქართვებული იყო (არგვეთი, მოზირისი, საჯავახო, გურია, რაჭა, აჭარა). ამიტომ ქართული წყაროები, თუნდაც გვიანი, ამ გარემოებაზე რომ მიუთითებენ, სარწმუნოდ გამოიყურებიან. ქართული წყაროებით ის ჩანს, რომ აღმოსავლური და დასავლურ ქართული ტომების ეთნიკური შერწყმა დიდი ხანია მიმდინარეობდა და VIII საუკუნის მიწურულისათვის ამ პროცესმა ისეთ საფეხურს მიაღწია, რომ იქ, ლაზიკაში, ქართული სახელმწიფოს წარმოქმნა რეალურად შესაძლებელი გახდა, უკეთ, აქ სხვა სახელმწიფოს არსებობისათვის რეალური პირობები აღარ იყო. რა თქმა უნდა, იველისხმება ფეოდალური სახელმწიფო მთელი დასავლეთ საქართველოს გამაერთიანებელი.

ასე რომ აფხაზეთ მეფეთა პოლიტიკა რომ ქართული იყო, ეს ლაზურის ქიშხით თუ შიშით გამოწვეული კი არ იყო, არამედ ერ-



თადერთი სწორი პოლიტიკა იყო და სხვა
ჩვენანი აფხაზთ მეფეებს არ ჰქონდათ...
იქნებოდა ლაზთა დინასტია რომ ჩადგომოდა სათავეში ფეოდალ-
რად გაერთიანებულ დასავლეთ საქართველოს... ლაზურიცა და აფ-
ხაზურიც გადასული ხანის შესაფერისი იყო. ფეოდალური და-
სავლეთ საქართველო მხოლოდ ქართული შეი-
ძლება ყოფილიყო... უკეთ რომ ითქვას, ამ საფეხურის (მაღა-
ლი) ფეოდალური გაერთიანება ძველი კოლხეთის ტერიტორიაზე
სხვა არ შეიძლებოდა ყოფილიყო თუ არ ქართული... (წიგნი 56,
ფურც. 12—13).

4. ჩაჩ (ჩა(ნ)ჩ, ჩა(მ)ჩ, ჰა(ნ)ჰ, ჰაჰ) ფრიად გავრცელებული ჩანს.
ამ ტომის ღრმა ქართველიზაციაზე (თუ იმთავითვე ქართველობაზე)
მიუთითებს მისი აგრე გავრცელებულობა აქაურ ონომასტიკონში
(ჩაჩავა, ჩაჩიზაია, ჩანჩიზაძე, ჩაჩბა, ჰაჰასძე, ჰანჰისძე, ჰანჰათა, ჰა-
ჰიეთი, ჩანჩაბერი, ჩიჩიკაშვილი? ჩაჩაშვილი?...).

ასე რომ უთაღო ჰაჰასძე (XI ს.) შეიძლება მართლაც ჩაჩას-
ძე ე. ი. ჩაჩბას სახელნაცვალი იყოს. შეიძლება ეს მხედართმთავარი
ყველაზე ადრინდელი მოწმობა იყოს „აფხაზ“ ჩაჩბასი. ვინ იყვნენ ეს
ჩაჩები? ევლიათი ის „ტომი“ იყო. ეგევე იგულისხმება ქართული
ონომასტიკონითაც. თუ ევლიას ცნობა ჩაჩის „მეგრულადაც“
საუბრის შესახებ სწორია, მაშინ უნდა დავეშვათ, რომ ეს ტომი ძლი-
ერ ეგრიზაციას განიცდის (ევლია ჩაჩს თითქო აფხაზად სთვლის,
მაგრამ ცალკე ტომად და მეგრულადაც მოსაუბრედ)². ასე იყო თუ
არა, ის მაინც ცხადია, რომ ჩაჩთა ეგრიზაცია ძლიერია. ეს თვით
ამ ჩაჩის უძველესი წარმომადგენლის (ჩაჩბას) გვარსახელიდან
კარგად ჩანს: შარვაშიძე. ეს გვარსახელი აშკარად მეგრული
წარმოებისაა: შარვაში კლუს ქართული ძე. ევლიას ცნობა
(ჩაჩის აფხაზობა) და ჩაჩის ონომასტიკონი (მისი გავრცელებულობა
გურია სამეგრელოში და შარვაშისძის ჩაჩობა) შეიძლება ასე შევა-

² ევლია ჩელევის მოგზაურობის წიგნი, გ. ფუფურიძის თარგმ. ნაკვ. 1, თბ.
1971, გვ. 100



რიგით: ჩაჩი ტომია კავკასიანური, შეიძლება აღწილები სონათუგისა-
 ვე, უძლიერესი გავლენის ქვეშა ეგრისის მხრით. ის გვეჩვენობდა
 (ჩაჩბა კი არა, მაშინ ა გ რ ბ ა გვექნებოდა). მაგრამ გამორიცხულია
 ვანა ჩაჩის ქართველობა? მით უფრო, თუ ქ ა ნ ქ ა თ ს და ქ ა ჯ ი ე თ ს
 (შეადარე ქ ა ნ ი ე თ ი) ამავე ძირიდან ნაწარმოებად ვივარაუდებ-
 დით... ასე რომ ველიას ცნობა არც ისე ფუძემდებლური ჩანს...

ჩაჩბა, ჩაჩიბა, ჩა(ნ)ჩიბა — ჩაჩური წარმოება კი არაა, არამედ
 აფხაზური, ისევე როგორც აგრბა. და ეს მოწმობანი ჩაჩის ტომის
 არსებობის დასამტკიცებლად გამოდგებიან მხოლოდ...

მეორე მხრით, თუ ველია ჩაჩში მეგრულისაგან განსხვავებულს,
 აფხაზურის მონათესავე ტომს ხედავს, აფხაზები ამ ტომს „აფხაზებს“
 არ ეძახიან, არამედ ჩაჩს და მეორეც, აფხაზები ჩაჩის ტომის შვილს,
 ყველაზედ განთქმულს — ჩაჩბას — თუ ერთის მხრით ჩ ა ჩ ი ს
 შ ვ ი ლ ს (—ქაქას ძეს) უწოდებენ, მეორეს მხრით ამ გვარს ჩაჩ-
 შარვაშიძეს „ქართველს“ უწოდებენ. არაა საფიქრებელი რომ ეს
 „ქართველობა“ იმ ნიადაგზე მოხდა, რომ შარვაშიძე ფეოდალი „ქარ-
 თულ სამყაროს“ ფეოდალი იყო (მაშინ ანჩაბაძეც და სხვებიც ქართ-
 ველებად უნდა ეგულებათ აფხაზებს); ასე რომ ჩაჩბას ქართველობა
 თითქო უფრო ეთნიკურ მომენტს ჰგულისხმობს... მაგრამ „შარვა-
 შიძე“ ხომ ეგრისზე მიუთითებს უკეთ, იმ ტომზე, რომელიც მეგ-
 რულის დიალექტზე ქმნიდა თავის ონომასტიკონს... ასე რომ ჩაჩ-
 შარვაშიძის ქართველობა უფრო ფეოდალური კულტურის ერთი-
 ნობის შედეგადაა მიღებული, როცა ეს კულტურა საყოველთაო გახ-
 და კავკასიის უდიდეს ნაწილში და როცა, საფიქრებელია ჩაჩ-
 შარვაშიძემ განსაკუთრებული ენერგია და უნარი გამოიჩინა და სა-
 ქართველოს მეფეების („აფხაზთა მეფეების“) პოლიტიკის დასაყრ-
 დენი გახდა შორეულ (პროვინციულ ქვეულ) აფხაზეთში...

ჩაჩის გავრცელებულობისათვის საინტერესოა აგრეთვე ქართ-
 ლის საგეოგრაფიო სახელი ჩ ა ჩ უ ბ ე თ ი (ჰანჭათისა და ჰაჭიეთის
 ანალოგიით). ხომ არ გვაქვს ჩვენ აქ კვალი ფეოდალური ხანის „კო-
 ლონიზაციისა“, როცა მეორე მხრით ა ჩ ა ბ ე თ ი ც წარმოიშვა და
 სხვა და სხვა...



ფრიად საინტერესოა, თუ სად მოსახლებდა ეს ჩაჩი (ჩაჩი ასეთი გავრცელებულობა გამოიციხებას იმის დაშვებას, რომ ტომი კი არ იყო არამედ მეთაურის, წინამძღოლის სახელის წარმოები სახელი, აი როგორც მომთაბარე ტომებში იყო ყაჭარა, ოსმანი და სხვა...).

სად გულისხმობს მას ევლია? ამასთან კავშირში ფრიად საყურადღებო ჩანს საგეოგრაფიო სახელი ო ჩ ა მ ჩ ი რ ე... დღეს მას ორგეარი ახსნა მოეპოვება ამხ. ამხ. ჭიქიასი და როგავასი. ამხ. როგავას ეტიმოლოგია იმ მხრით არის საყურადღებო, რომ ის ძველია და ზანური ენის საფუძველზე იხსნება. ასე რომ ჩვენი აფხაზოლოგების აფშილის შუა გულში ასეთი ზანური წარმოების საგეოგრაფიო სახელი ფრიად ნიშანდობლივია... მაგრამ შეიძლება ო ჩ ა მ ჩ ი რ ე ჩაჩ-საც დაუკავშირდეს და ზანური ენის ნიადაგზევე აიხსნას: ო ჩ ა (მ)ჩირე — ოჩა(ნ)ჩირე ოჩაჩირე — ჩაჩირი (მაგრამ რა არის ეს რი? სიმბავლის აღმნიშვნელი?...).

ამ ჩვენი სახელდახელო შენიშვნიდან ის მაინც ჩანს, რომ: 1. დასავლეთ საქართველოში ტომთა სიმრავლე აგრე ნიშანდობლივ ხაზგასმული ბერძენ მწერალთა მიერ (სტრაბონი, არიანე, პროკოპი და სხვანი) რეალური ამბავია, და რომ გულმოდგინე დაკვირვებით, როცა ჩვენ დასავლეთ საქართველოს ტოპონიმოკა, ონომასტიკონი და ისტორიული გეოგრაფია გათვალისწინებული გვექნება, შესაძლებელია არაერთი იმ ძველი ტომის სახელისა და ადგილსამყოფელის დადგენა... 2. ისიც ჩანს, თუ როგორის ინტენსივობით ავრცელებდა ქართლი თავის დიდ საქმეს ქართველური, თუ არაქართველური ტომების შემოკრებისას. საფიქრებელი ხდება (და დასაშვებიც), რომ ქართლი მარჯვედ სარგებლობდა ტომების ურთიერთშორის ქიშპითაც... ისიც ნათელი ხდება, თუ რას ნიშნავს იმ დროს „ქართველი“, რა ახალი შინაარსით ივსება ეს ცნება ფეოდალური ურთიერთობის მოწიფულობის ხანაში (ვეფხისტყაოსნის კულტურით), როგორ არის, რომ ჩაჩბა შარვაშიძე „ქართველია“, ქართული კულტურის გამტარებელი. ალბათ ასეთივე უნდა წარმოვიდგინოთ „ქართველთა“ გვარი ეგრისში, ისევე როგორც დადიანი (სვანი). ეს ქრისტიან-



ნიზაციის გამობატულება კი არ ყოფილა (ესენი დიდი ხანია ქალაქ-
 დონიტები იყვნენ ბერძენ-ქრისტიანები...), არამედ ფეოდალური
 წიფულობის ხანის დადგომისა... ამ პროცესში ერთი იყო აფხაზი და
 ჩაჩი (ანჩაბაძე, შარვაშიძეს არ ჩამოუვარდებოდა), სვანი, თუ ეგრი...
 მ ა რ უ შ ი ა ნ ს, მ ა რ უ შ ი ს ძ ე ს, მ ა რ შ ა ნ ი ა ს ქართლის, უკეთ
 საქართველოს პატრიოტობაში ვერავინ შეეცილება და არაა გამო-
 რიცხული, რომ ეს გვარი ძირეულად დალი — წებელდელი სვანე-
 ბი ყოფილიყვნენ... (წიგნი 56. ფურც. 17—20).

5. ქართული ფეოდალური აზროვნება მუდამ ერთ სამყაროდ
 სთვლიდა კავკასიას (ლეონტი), კიდევ უფრო — „საქართველოს“,
 რომლის სწორუფლებიანი წევრები იყვნენ ჰეროსის, ქართლოსის და
 ეგროსის ხვედრი ქვეყნები — მათ შორის სვანეთი, აფხაზეთი... ყვე-
 ლა ესენი „ქართველები“ იყვნენ და ეს არა მართო კონფესიური
 თვალსაზრისით, არამედ ფეოდალური კულტურის თვა-
 ს ა ზ რ ი ს ი თ. სხვა ერთიანი ფეოდალურ-კულტურუ-
 ლი ერთეული „საქართველოში“ იმ დროს არ
 არსებობდა. (წიგნი 37. ფურც. 1).

6. განა ოსების ჩამოწოლა ქართლში XIV ს-ში უმაღვე კლასთა
 ბრძოლად არ იქცა? განა კახელების გალექება (დავით იმამყუ-
 ლის წერილები ვახტანგთან) კლასთა ბრძოლა არ იყო? და განა
 XVIII ს. ფაქტი „საინგილოს“ გაჩენა იმავე კლასთა ბრძოლის
 ნიდაგზე არ აიხსნება? განა ლექთა უპირატესობა ტომობრივი მო-
 მენტი იყო? ჩამოსულ ოსებს, როცა ისინი ტომური რჩებიან
 და არ ქართველდებიან, როცა ისინი ქართულ ფეოდალურ ურთი-
 ერთობას გადაშენებით ემუქრებიან, ქართული ფეოდალური ხელი-
 სუფლება არ ინდობს, „აღფხურის“ (გიორგი ბრწყინვალე) მით.
 ხოლო იგივე ფეოდალური ხელისუფლება (მეფე თავად-აზნაურობა)
 ხიზნებად დაისვამს მათ და ბატონყმობას სთავაზობს, როცა ისინი
 ტომობრივად კი არა, გლეხურად მოდიან. განა ასეთივე არაა სურა-
 თი ჰერეთში? ლევანი, ალექსანდრე, თეიმურაზ, არჩილი, იმამყუ-
 ლი... სად ტომობრივობა და სად აზონის აზნაურნი, სად ტომობრი-
 ვობა და სად საურმაგის წარჩინებულნი, სად ტომობრივობა და სად

სპარსთა წარები (ქართველ მეფეებს), სად ტომობრივობა და სად
ოსები და სხვა კავკასიელი როქის წარი.



სად ტომობრივობა და სად ბაგრატი IV „წარმართნი“;

სად ტომობრივობა და სად ლიპარიტ ბაღვაშის ვარანგები და ტალმანი;

სად ტომობრივობა და სად დავითის ყივჩაყები, მოსახლბა;

სად ტომობრივობა და სად ყუბასარი, ან ყივჩაყნი ახალნი;

სად ტომობრივობა და სად ეს ქალაქები არაბულსპარსულ-სომხური მოსახლეობით;

სად ტომობრივობა და სად ორტაღები (ურია, სომეხი, მაჰმადიანი);

სად ტომობრივობა და სად ბრძოლა ველთან, მომთაბარე ელებთან;

სად ტომობრივობა და სად ბრძოლა მთასთან (მთიული, სვანი, ოსი);

სად ტომობრივობა და სად აზნაურთა მოსულობა.

* მაგრამ ლეკებმა, ოსებისაგან განსხვავებით, ის შეძლეს რომ ტომობრივ ჩამოსახლდნენ და ქართულმა ფეოდალურმა ხელისუფლებამ ვერ შეძლო მათი „აღფხურა“, რაც შედეგი იყო სპარსეთ-ოსმალეთის მხრით მათი მხარის დაჭერისა ფეოდალური საქართველოს საზიანოდ (შაჰ-აბაზი და სხვა).

და რატომ არა გვაქვს საბუთი ასეთივე სურათი აფხაზეთშიაც ვივარაუდოთ? მთიული აფხაზები ტომობრივ ჩამოვიდნენ. დამხდური აფხაზური მოსახლეობა ექმო მოსულთ კლასობრივი ბრძოლის ნიადაგზე (გაქართველებული აფხაზთა ვად-აზნაურობის წინააღმდეგ ბრძოლაში).

მაშასადამე აფხაზების ტომობრივი ჩამოსვლა და მათი ბრძოლა ქართული ფეოდალური ურთიერთობის წინააღმდეგ, იყო ამავე დროს ბრძოლა „ქართულის“ წინააღმდეგ და აფხაზეთი „მიიქცა წარმართად“.

აღდგა ადრეული ფეოდალიზმი, აფხაზური მიწისმფლობელობა

(მარვაშიძე ისევ ჩაჩბა ვახდა, ხოლო ანჩაბაძე — აჩბა). აფხაზი ვად-აზნაურობა შეურიგდა შექმნილ ვითარებას... და იწყურებდა „შეხება“ არა მარტო მოძმე აფხაზებმა (ბარცლებმა), არამედ ზღვისპირეთის ყველა გლეხმა. შეიქმნა აფხაზობა (ადრეული ფეოდალიზმი). „ქართულ“ ბატონყმობაში სულამოხუთული გლეხობა არა მარტო ზღვისპირეთისა მიეტანა აფხაზობას, არამედ აფხაზეთი ყველა ბატონყმობის წინააღმდეგ მებრძოლ ქართველი გლეხის თავშესაფარი გახდა. და შეიქმნა ახალი აფხაზეთი. რა შუაშია აქ ტომობრივობა, ის რაღაცას ხელს უშლის, რაღაცას ხელს უწყობს და მისი როლი ამით ამოიწურება. არსებითია ერთი: კლასთა ბრძოლა („მერჩულე“-ს ფურც. 22-23).

7. შესანიშნავია ცნობა, ლამბერტი რომ გვაწვდის აფხაზი ქალის განათლებულობის შესახებ (ლევან დადიანის მეუღლე). ეს ქალი აფხაზეთის მთავრის ქალია, „აფხაზურ სამყაროში“ გაზრდილი. ამ ქალის ზრდილობა ტიპიურია ქართველი ფეოდალის ქალისათვის (262). ქსოვა-ქარგვა (ხელსაქმე), წერა-კითხვა, „დიასახლისობა“, სილამაზე, ყოფაქცევა — თინათინის, ნესტანის და თამარის (თამარიც ხომ ქსოვდა და ქარგავდა, მწიგნობარი იყო და იამბიკოებს წერდა, ქვეშევრდომებს სათნოებით ნათელს, სითბოსა და სიყვარულს მიჰფენდა, გმირობას და სიქველეს ასაზრდოებდა). ხომ ცნობილია, რომ მწიგნობრობის ამ დაკნინების ხანაში საქართველოში განათლება ქალებმა შემოინახეს. ლევანის და მარიამი რაღაღირს — „ქართლის ცხოვრების“ გადაწვერინებელი... ვეფხისტყაოსნის კულტურის დაცვის საქმე ფეოდალთა სახლებში ქალებმა იტვირთეს... და ნესტანის წერილზე არა მარტო ვანის ქვაბის ეკლესია-სამალავში შესმული მზეთუნახავი „ლოცულობდა“, არამედ ასევე სალოცავად პქონდა ეს წერილი (სიმბოლო ქართული ფეოდალური ქალის განათლებულობა — ზრდილობისა, გმირობისა, პატრიოტობისა) აფხაზ ქალს, (რომელსაც იმ დროს წიგნის ცოდნაში ვერავინ შეედრებოდა თურმე). ეს ჩვენება დოკუმენტურია და განსაკუთრებით საყურადღებო. ეს ფაქტი იმის მოწმობაა, რომ ამ დროს აფხაზი ფეოდალის სახლი „ქართულია“



და ეს ასეა არა მხოლოდ ქრისტიანობის თვალსაზრისით, ^{არამედ} ^{ქართული} ^{ენის} ^{ეროვნული} ^{ბიბლიოთეკა} ^{საქართველო} ^{საერთო} ^{კულტურის} ^{თვალსაზრისით.} (აფხაზეთში გაზრდილი სახელგანთქმულია, თავი მოაქვს იმ „ზრდილობით“, რაც საქართველოსათვის დამახასიათებელია, თავი მოაქვს ვეფხისტყაოსნის კულტურის მატარებლობით. აფხაზი მთავრის სასახლე ვეფხისტყაოსნის კულტურის კერაა: ქართული ფეოდალური კლასიკური „ზრდილობა“ სუფევს აფხაზი მთავრის სასახლეში). და საშუალსაუკუნეების აფხაზეთში არ არსებობდა ფეოდალური კულტურა გარდა ქართულისა, გარდა ვეფხისტყაოსნის კულტურისა... (გაიხსენე ალექსანდრე შარვაშიძის პროტესტი: „Я не абхазский, а грузинский князь“...) და ლევან დადიანის კარი, რომელიც ქართული კულტურის (ვეფხისტყაოსნის კულტურის) მართლაც სადგური იყო, სადაც ვეფხისტყაოსნის კულტურა იყო გამეფებული (ისევე, დარწმუნებული ვართ, როგორც აფხაზთა მთავრის კარზე...), აფხაზთა მთავრის ქალისათვის უცხო კულტურული სამყარო კი არ იყო, არამედ ღვიძლი, მშობლიური. ამას გულისხმობს ლამბერტი, როცა ამბობს, რომ ამ ქალს ტოლი არ ჰყავდა ზრდილობაშიო. ლამბერტი ამით ხაზს უსვამს იმ კულტურის ერთიანობას, რაც აგრე შემორჩენილი ყოფილა ფეოდალური საქართველოს მაღალ წრეებში ამ დაშლილობის დროს. დამახასიათებელია, რომ ლამბერტიმ კარგად იცის აფხაზი მასების განსხვავებულობა მეგრული მასებისაგან. ენის სხვაობა, ყოფაცხოვრების სხვაობა... და სწორედ ესაა დამახასიათებელი ფეოდალური ხანისათვის: ორი კულტურა, ამ კულტურების დაშორიშორება (ფეოდალების და გლეხების) და კლასობრივად მონათესავე საზოგადოების კულტურის ერთიანობა... (სომეხი ფეოდალი ქართველ ფეოდალთან უფრო ახლო იყო ვიდრე სომეხ გლეხთან...) ყველა ამას ემატებოდა აფხაზთა მთიელების ჩამოწოლა ე. ი. ადრეფეოდალური ურთიერთობის აღდგენა. (წიგნი 56. ფურც. 39).

8. СМОНПК, XLIV 31—52. თამარაშვილი, 133—137.

გრანციეს მოწმობა იმითაა საინტერესო, რომ ის მოქვს სა მე-



გრელოში გულისხმობს, მაგრამ კიდევ უფრო საინტერესოა იმით, რომ აქ ის საჭიროდ სცნობს სამოღვაწეოდ მეგრული და ქართული, რომ მაშასადამე, მოქვის რაიონი მეგრელებით დასახლებული ეგულება (ქართული სახელმწიფო და ქრისტიანობის ენაა), რაც მისიონერულ მოღვაწეობისათვის აუცილებელია. აქ რომ იმ დროს სხვა ენის ხალხს ეცხოვრა, გრანეიე (და მისიონერები) ამ ხალხის ენის შესწავლას ასევე, საფიქრებელია, საჭიროდ დაინახავდნენ...

ასე რომ მოქვის რაიონი (მოქვის საეპისკოპოსო) მე-17-ე საუკუნის დასაწყისს არა მარტო პოლიტიკურად სამეგრელოა, ის ეთნიკურადაც მეგრელებით არის დასახლებული.

9. СМОМПК, არქანჯელო ლამბერტი, 187,188.

ჩამოთვლის ველურ (дикие народы) ხალხებს კავკასიის მთებში რომ ცხოვრობენ. კოლხიდის უახლოესი მეზობლები არიან: „сваны, абхазцы, аланы, черкесы, цыки, (Zichi), карачаевцы. Все они хотя величают себя именем христиана, но ни по вере ни по набожности ничего христианского у них совершенно не заметно“.

ასწერს თითოეულს. იწყება სვანებით.

შემდეგ: «Теперь перейдем к остальным народам, которые живут в Кавказских горах. Больше на С. от Мингрелии живут абхазцы (Abcassi или Abaschi), которых турки называют абасами (Abbassa).» უკლებს ბუნებას, ხალხის სილამაზეს, ჯოგთა სიმრავლეს, თევზს არ სჭამენ, კიბო ეზიზღებათ.

«В городах и крепостях абхазцы не живут, но (обыкновенно) собираются десять или двадцать семейств одной фамилии, выбирают какое-нибудь возвышенное место, строят здесь из соломы несколько шалашей и обводят все крепким забором и глубоким рвом. Последнее делают потому, что у них обычай грабить друг друга».

სახლში არაფერი აქვთ მორთულობისა (утварь). ერთიმეორეს ჰყვიდიან მონებად. შეიარაღებული სძინავთ...

მკვდრებს ხის ორეში სდებენ და ხის წვერში ჰკიდებენ (190), იარაღს იმავე ხეზე ჰკიდებენ, ხოლო ცხენს შეკაზმავენ და იმდენს არბენინებენ, ვიდრე არ გასკდება (190).

„Про аланов и циков (Zichi) я отдельно ничего не скажу, потому, что у них такие же обычаи как и у их соседей — свайов, абхазцев“. ესაა აფხაზები, მხოლოდ მთიელობით შეიძლება აიხსნას ურნეობა, ყოფა და სხვა მთიელებთან მსგავსება.

10. СМОМПК XLIII, 200—201, ლამბერტი

ჩამოთვლას კოლხიძის მდინარეებს და: „Последняя из всех рек Коддора (Coddors—Кодор); это, должно быть Кораче (Corâce), потому что вся Колхида расположена между Фазисом и Коракском, и совершенно так, как Фазис отделяет Мингрелию от Гурии, так Коракс отделяет ее от Абхазии, а как за Фазисом мингрельский язык сразу сменяется грузинским, так за Кораксом сменяется абхазским. Отсюда ясно, что Коддоре мингрельцев есть древний Коракс, потому что сейчас после переправы через Коддоре живут абхазцы (abcassi) со своим особенным языком».

ცხადია: ლამბერტის დროს კოდორის დასავლეთით აფხაზეთია. აფხაზი მოსახლეობაა, აფხაზური ენა ბატონობს. ლამბერტიმ კი იცის, რომ ასეთი საზღვარი ეთნიკურ-ენობრივი აფხაზებსა და მეგრელებს შორის (აბაზგებსა და კოლხებს შორის) იყო კორაქსი. ამ ნიადაგზე ლამბერტი ერთიმეორეს უიგივებს ამ ორ სახელს კოდორს და კორაქსს. საფიქრებელია, რომ ლამბერტის არ უნახავს კორაქსის კედლები, თორემ კოდორს ვერ გაუიგივებდა კორაქსს.

ძველი ეთნიკური საზღვარი კორაქსის მდინარე (კორაქსის კედელი), ლამბერტიმ მისი დროის ეთნიკურ საზღვრად გაიაზრა, მას არ ეყო ცოდნა-დაკვირვება, რომ ეთნიკურმა საზღვარმა აღმოსავლეთისაკენ გადმოინაცვლა.

11. არქანჯელო ლამბერტი, СМОМПК, XLIII, 2, 128

„Границей Колхиды со стороны абхазцев или абасков служит река называемая туземцами Кодором (Coddors), а по моему мнению он и есть древний Коракс.



Сзади, с северо-западной стороны сна (—Коллида—Н. В.)
 окружена хребтом Кавказских гор, которые населены варварские народы, описание и перечисление которых потребовало бы подлинного рассказа и даже целой книги. Ближайшими являются абхазцы (Abcassi), аланы, сваны, карачаевцы (Caraccioli), джики (Cichi), черкесы (Circessi). Все они именуется христианами, но живут без законов и занимаются охотой и грабежами. Разнообразие их наречий и языков удивительное. Каждая из этих народностей имеет свое собственное наречие, которое настолько разнится от наречия другой народности, что не находишь ни одного сходного звука между ними.

Из мест, которые сейчас имеют своих епископов, первое занимает Дранда (Dandra) на реке Кодоре (Cocce) на границе с Абхазией*.

საზღვარი კოდორია. სახელად ქრისტიანები, ნამდვილად წარმართები...

ზემოთ მოყვანილი დაყენებული მოწმობანი იმის შესახებ, რომ აფხაზები აგრე ჰგვანან კავკასიის მთიელ ხალხებს, ყოფაში, სარწმუნოებით, რომ ისინი ციხეებსა და ქალაქებში არ ცხოვრობენ, რომ, როგორც ჩანს, მეზობლეობა ან სულ არა აქვთ, ან მეტად მცირე, რომ ისინი მეგრელებს არ ჰგვანან ყოფა-ცხოვრებით, — ყველაფერი ეს იმის მოწმობაა, რომ ისინი მთიულურ ცხოვრებას განაგრძობენ, რომ აფხაზები XVII საუკუნეში თავისთავადი ხალხია კავკასიანელთა მონათესავე.

მეორე მხრივ, როგორც იყო აღნიშნული, მომწიფებულ საშუალო საუკუნეებში (VIII—XIII სს) აფხაზეთი არის განვითარებული ფეოდალური ქვეყანა, საიდანაც ქრისტიანობა მთაში ვრცელდებოდა. ამას მოწმობენ ბერძენი მწერლები, ქართული ფეოდალური მწერლობა (იოანე საბანის ძე), ამას მოწმობს აწინდელი აფხაზეთის არქიტექტურული ძეგლები... მე-15 საუკუნიდან აფხაზეთი „წარმართობს“, აფხაზეთში უქმდება ზედიზედ საეპისკოპოსოები, ქრება ქრისტიანობა... („მერჩულე“ — 4. ფურც. 2—10).

12. როგორ შეიძლება აფხაზეთზე მეცნიერული საუბარო, აქვეყნის ისტორიაზე მსჯელობა და კელასურის კედლების არ ლისწინება. ეს კედელი ხომ მთელი ეპოქის მაჩვენებელია. და ჩვენი ისტორიოგრაფიის ჩამორჩენილობაა, რომ ეს კედელი დღემდე შეუსწავლელ-შეუფასებელია. და განა ეს კედელი ეთნიკური საკითხების ძიებისას მცირე დასაყრდენს მოგვცემდა? ხომ არ შეიძლება წარმოვიდგინოთ, რომ ეს ამოდენა ნაგებობა იმ მცირე ტერიტორიაზე მცხოვრებთა თუ მომთაბარეთა წინააღმდეგ იყო თავდასაცავად აგებული, რომელსაც ამას ჩრდილო-დასავლეთი აფხაზეთი წარმოადგენს? რა თქმა უნდა არა. ეს კედელი დასავლეთ კავკასიის (ამიერ-ინიერ დას. კავკასიის) და ყუბანის აუზის ტომთა მოძრაობის წინააღმდეგ. მათი მოწოდების წინააღმდეგ აგებული ღონისძიება ჩანს და კავშირი აქვს დარუბანდ-დარიალ და, თუ გნებავთ, (და შეიძლება ეს ყველაზე უფრო მაჩვენებელი იყოს) საინგილოში ასეთივე კედლებთან... და თუ ეს ასეა, მაშინ საკითხი ისმის, რატომ არის ეს კედელი გავლებული აქ? უკვეელია არა იმიტომ, რომ ბუნებრივი პირობები ამ თავდაცვითი ნაგებობისათვის აქ იყო უკეთესი. პირიქით, აქ ასეთი პირობები ყოველად არასელსაყრელი იყო... მაშ რატომ არ იყო შერჩეული უკეთესი ბუნებრივი პირობები, ვთქვათ გაგრის ვიწროები, შემდეგ რომ დემურკაპს ებახოდნენ, ან ანაკოფია და მალაქ მთის გადასასვლელები? ყველაზე უფრო საბუთიანია ვიფიქროთ, რომ ხსენებული ადგილები იმყოფებოდა იმათ ყოველმხრივ გარემოცვაში, რომელთა წინააღმდეგ ეს თავდაცვა იყო მიმართული, ე. ი. კელასურის კედელს მიღმა ტერიტორია მტრის „კონტროლს ქვეშ“ იმყოფებოდა, მაშასადამე აწინდელი აფხაზეთის ამ ნაწილის მოსახლეობა კელასურის კედლის მშენებელთა მტერი, ხოლო იმიერკავკასიელთა მოკეთე იყო. (რა თქმა უნდა, გამორიცხული არაა, რომ აქ მოსახლეობის ნაწილი კელასურელთა მომხრე — მოკეთენი იყვნენ, მაგრამ თუ ასეთები აქ ბინადრობდნენ, ისინი დაპყრობილნი უნდა ყოფილიყვნენ გაბატონებული პირიქითელი მოსულელების მიერ). ასეა თუ ისე, იმ დროს როცა ამ გრანდიოზულ ნაგებობას ქმნიდნენ, აწინდელი აფხაზეთის ეს ჩრდილო-დასავლეთი

ნაწილი სხვა ტომს ეჭირა, ეპყრა პოლიტიკურად, ხოლო სამეგრეთ
აღმოსავლეთი ნაწილი სხვას... („მერჩულე“ — 4, ფურც. 16, 20)

13. ს. კაკაბაძე, კვლევა-ძიებანი... 51

სრულიად გაუგებარი იქნებოდა კოდორ-ენგურის შორისი სამეგრელოს ასეთი მტრული განადგურება, ხალხის სულ ერთიანად აყრა დაყიდვა (1672 წლიდან და შემდეგ) აფხაზთა მთავრების მიერ, თუ აქ სოციალურად ერთნაირი ვითარება იქნებოდა ნაგულისხმევი სამეგრელოსა და აფხაზეთში...

14. იბერულ-(კოლხურ-ლაზურ) კავკასიური მოდგმის ხვადასხვა ტომები (ფასიდში და სოხუმში 70 სხვადასხვა ენაზე მოსაუბრე იყრიდა თავს), ისევე როგორც ალბანიაში... (იბერიაში კი ეს სურათი აღარაა). კოლხთა (ლაზთა) უდიდესი გავლენა... კულტურის ერთიანობა... და ეს ერთიანობა იქამდე შორს იყო წასული (კოლხური კულტურა, შემდეგ ლაზური ე. ი. იგივე კოლხური...), რომ ლეონტი მროველი ერთ ხალხად სთვლის (ეგროსის ჩამომავლობად) ყველა ამათ (ისევე, როგორც ქართლოსის ჩამომავლობად სთვლის კახებს..., ისევე როგორც ალბანეთში, სადაც 26 სხვადასხვა ენა იყო სამ ძმას ჰხედავს: ჰეროსს, ბარდოსს, მოვაკანს...).

ლეონტის სვანებიც ეგროსში ეგულება, ალბათ ეგროსის ჩამომავლებად („მერჩულე“ — 4, ფურც. 16, 20).

15. ვახუშტი. აღწერა... 169

...ქალაქი ანაკოფია. ეს აღაშენეს ბერძენთა აქვე ერეკლეს კეისარმან და სხვა ერისთავი აფხაზთა, ეგროსის მდინარის დასავლეთისა ზღვადმდე. იყო ქალაქი კეთილი... არამედ აწოკერ არს. და საზღვარი ოდიშისა და აფხაზეთისა“.

გამოდის, რომ ერეკლე კეისარს სწორედ შუა სოფლისათვის დაუსვამს ერისთავი აფხაზთა და ეს ერისთავი აფხაზთა იქნა ანაკოფიაში.



სამაგიეროდ ქართული თვალსაზრისით ეს ოდიში (ვიწრო გაგებით) არის — „განდგნენ რა ეგრისის მდიდარი იქითნი და მიერთნეს ბერძენთა, იტყოდიან: „ოდში, იუომე ქვეყანა იგი ჩვენი“ (165).

„ხოლო სიგრძე ოდიშისა არს კავკასის თხემიდან ზღვამდე და ცხენის — წყლიდამ ზღვამდე და მეორე — ეგრისის — წყლიდამ ანაკოფიამდე“ (169).

როგორც ვხედავთ, ეს ტერიტორია შუა სოფელი (ეგრისის მდინარიდამ ანაკოფიამდე) საცილობელია. ხან ბერძენთა უპირავეთ და ამ ქვეყანას „აფხაზთა ერისთავი“ მართავს, მაგრამ მას ეგრისელები თავისად სთვლიან და როცა საშუალება აქვთ თავისად შემოაქვთ (ვახტანგ გორგასალი).

ვახუშტიმ კარგად იცის, რომ ოდიშის ეს ნაწილი ე. ი. ანაკოფიიდან „აწ ეგრისის მდინარემდე უპყრავსთ აფხაზთა“ (170). ვახუშტით ერთნაირად მიტოვებული აქვთ ქრისტიანობა აფხაზებს (172), ჯიქებს (172), ალანებს (173) (ამასვე მოწმობს ლამბერტიც).

ეს ალანები კავკასიის გადმოღმა ცხოვრობენ სვანეთის დასავლეთით... (173).

ალანები სვანებთან ერთად (ვახუშტით) კავკასიის მოდგმისანი არიან!!, ხოლო აფხაზები — ეგროსის ჩამომავალნი (170).

16. СМОМПК, XLIII. Карачаи, В. М. Сысоева (137)

«Старики Карачаевцы точно указывают время прихода: 1) 120 летний старик Джанкезов говорил в 1896 году, что приход карачаевцев за Кубань случился 587 лет тому назад; (ე. ი. 1309 წელს—ნ. ბ.); 2) Хубиев и Алиев говорили, что из Кошкара в Золотой Орде Карча вышел в 1283 году» სისოევს ეს არა სწამს და ფიქრობს, რომ ამათი მოსვლა უნდა მხოლოდ XVI საუკუნეში მომხდარიყო. XIII-ს-ში მონგოლთა მფლო-

ბელობა დაიწყო. ამით ნოღაელთა ურდო XV—XVI საუკუნეში გამოეყო, ხოლო ყარაჩაელები ამ უკანასკნელთ გამოეყვნენ და აღმოჩნდნენ დეგო...

არაფერი დაუჭერებელი ყარაჩაელების გადმოცემაში არაა.

ეკლესიები დიდი და მცირე ზომისანი, ზოგი ფრესკებით მორთული, ბერძნული წარწერებით (97—116). სისოევის აზრით ეს ეკლესიები უნდა X საუკუნისანი იყვნენ. შეიძლება, მაგრამ, შეიძლება ცოტა უფრო გვიანაც. უეჭველია აფხაზეთიდან გავრცელებული ქრისტიანობაა („მერჩულე“ — 4. ფურც. 16—27, 28).

17. თუ რა შორს იყო წასული მეგრული, თუ აფხაზური ფეოდალური საზოგადოების გაქართველება, თუ რამდენად რეალური იყო ეს „საქართველოები“, ჩანს იქიდანაც, რომ დამოუკიდებელი არსებობის საუკუნეთა მანძილზე, სახელმწიფოებრივი არსებობის საუკუნეთა მანძილზე, გვიან ხანაში (XVI—XIX საუკუნეებში) ისინი ქართული ენით სარგებლობდნენ როგორც საეკლესიო, ისე სახელმწიფო-პოლიტიკურ ცხოვრებაში. დადიანის და შარვაშიძის (ისევე როგორც მათი თავად-აზნაურობის) კარი ქართული იყო და საღმრთო წერილის გვერდით კანცელარიის (დაგვრჩენია ასობით საბუთი) თუ პოეზიის და საერთოდ განათლების ენა აქ ქართული იყო (ვეფხისტყაოსნის გადამწერლები დადიანის კარზე, დადიანების წიგნთსაცავი...).

ვახუშტი, რა თქმა უნდა, მართალია და სანდო, როცა ამით საშინაო ენაზე ლაპარაკობს: „ენით არიან — დიდნი და წარჩინებულნი ქართულის ენითა, არამედ აქუსთ თვსიცა ენა, გარნა წამხდარი ქართულივე, ვითარცა ღმერთი — ღორ(ონთ)ი, ჩემი—ჩქიმი. და აქუსთ წიგნი ქართულივე და არა სხვა“ ვახუშტი (170).

იქვე (172) აფხაზთა შესახებ: „ენა საკუთარი თვსი აქუსთ, არამედ უწყიან წარჩინებულთა ქართული“ („მერჩულე“-6. ფურც. 24).

1. ერი მართლაც შეიძლება სამხედრო დემოკრატიის ხანის ტერმინი იყოს, ფეოდალურ ხანაშიაც შემორჩენილი. ეს ორეოლი ვაჟკაცობის („კეთილშობილების“ იერთ რომ შეფერადდა ფეოდალურ ხანაში), მამაცობის იმ ხანიდან უნდა დამკვიდრებოდა მოსახლეობის ამ ფენას, როცა ის ერისთავის გარშემო გადამწყვეტი მნიშვნელობის სამხედრო ძალას წარმოადგენდა და ქვეყნის ბატონ-პატრონი ხდებოდა.

ამ სამხედრო დემოკრატიის მიწურულს, ან აღრეფეოდალური ურთიერთობის გარიტრავზე უნდა შექმნილიყო ის პირობები, რომ „მდიდარი ერისანი“ გამოყოფოდნენ „წვილ ერს“... მძიმედ შეიარაღებული მხედარი და ქვეითობა ბუნებრივია ერთ სოციალურ ფენაში ვეღარ დარჩებოდა. და „ერის“ სახელი შერჩა უმრავლესობას წვილ ერს, ქვეითს (საერო პური...), ხოლო უმცირესობამ „აზნაურობა“ დამკვიდრა, წაართვა ერს ჰეროვნობა და თვით მიისაკუთრა აგრეთვე თავისუფლება (აზნაურობა)...

ამით, რა თქმა უნდა, ერის ეთნიკური ვინაობის საკითხი არ დაისმის. ის შეიძლება მართლაც ჰერის (ერიაზი) უკავშირდებოდეს, რომელიც, უნდა ვიფიქროთ, სამხედრო დემოკრატიის ხანაში ძლიერი ერთეული იყო („ერისთავი“ შეიძლება მხოლოდ ერის უფროსს „თავს“ სწოდებოდა. „ერი“ კი, ასეთი ვაგებებისას, უნდა მხედარ-მეომართა ჯგუფს, გუნდს რქმეოდა). ასე რომ ერისთავი ეთნიკური ჰერის უფროსი, თავი კი არ იყო, არამედ უკვე გაფორმებული ქართული ინსტიტუტია.

ქართულიამეთქი იმიტომ, რომ ეს ტერმინი ძირეული ქართულია: ერისთავი... (მ.—2,4. ფურც. 9).

2. „Проход из Иверии в Албанию идет через безводную и неровную Камвисину к реке Алазанию“. (Латышев Н. 3.)
... В Камвисине, в которой Арменийцы соприкасаются и с Иверами и с Албанами“ (Латышев, 141)



როგორც არ უნდა აიხსნას ეს ტექსტი, ის მაინც ცხადია, რომ უწყლო კამბეჩანი ის ადგილია, სადაც ერთიმეორეს ემეზღვრებოდა სომხები, იბერიელები და ალბანელები. უმჯველია უწყლო კამბეჩანის გარეკახეთს არასგზით არ შეერქმეოდა (მით უმეტეს იმ დროს), მაშასადამე უწყლო კამბეჩანი იმავე ადგილებში იგულისხმება, სადაც შემდეგ იგულისხმებოდა, (შირაქი) ან უფრო სწორად ქვემო ყარაია, გარეჯა, შირაქი... ეს ადგილები, მაშასადამე, იყო ამ სამი ხალხის შეხვედრის ადგილი—ე. ი. იბერიელები უკვე დიდი ხანია ძველ ეთნიკურ საზღვარს გადასულიყვნენ და ღრმად შეჭრილიყვნენ ალბანიაში აღმოსავლეთის მიმართულებით.

ზემომოტანილი მოწმობა კიდევ უფრო საინტერესოა იმ მხრივ, რომ ალბანია ნაგულისხმევია კამბეჩანის აღმოსავლეთით უპირატესად: გზა იბერიიდან ალბანიისაკენ ამ უწყლო კამბეჩანზე გადის ალაზნისაკენ. მაშასადამე ალბანია კამბეჩანს იქით (აღმოსავლეთით) არის და კამბეჩანი მხოლოდ ალბანეთს კი არ ეკუთვნის, არამედ არმენიას, იბერიას და ალბანიას. ყველა ამას კარგად ეთანხმება ქართული წყაროები, რომელთა მიხედვით ჰერეთი იმ დროისათვის უკვე ქართლის სამეფოში შემავალი ერთეულია. „ქართლის ცხოვრების“ მიხედვით **ჰეროსი ქართლოსის ძმაა**, ისევეა როგორც **ვეროსი ქართლოსი უფროსი ძმაა**. ქართლოსის სამფლობელოში, მაშასადამე, ჰერეთი არ შემოდის, მაგრამ შემდეგ საქმე ისე ჩანს, რომ ჰერეთი სულ უფრო და უფრო ვიწროვდება და მისი ნაწილი სულ უფრო და უფრო „კახეთში“ შემოდის. ან არადა რჩება სახელად ჰერეთადვე, ხოლო რეალურად კახეთად იქცევა. სტრაბონი, ნინო (ბოდბეში), ვახტანგ გორგასალი ამის აშკარა მოწმობანია, ასე რომ, როცა VII—VIII საუკუნეებში და უფრო შემდეგ ჰერეთის საერისთავო და შემდეგ „ჰერეთის სამეფო“ წარმოიშვის, ეს არის არა ეთნიკური რეალობა, არამედ ტრადიცია, რომლის შინაარსი უკვე მრავალი საუკუნეა რაც ქართული ეროვნული სინამდვილეა.

მით უფრო უნდა ვთქვათ კახეთ-კუხეთზე, რომელიც ქართული ტრადიციის მიხედვითაც კი ქართლოსის ნაშიერია. ასევე ქართლოსის ნაშიერადვე (მცხეთოსის ძენი) სთვლის ტრადიცია **ოძრახოსს** და



ჯავახოსს. ეს მოვლენა იმის მოწმობა მაინც არის, რომ ხსენებულ მხარეები (სამცხე და ჯავახეთი) ისე ძველადვე დასახლებულნი იყვნენ, რომ ტრადიცია მას ამთავრებულად ქართულად სთვლის (6.1. ფურც. 169—170).

3. მინაწერები ს. კაკაბაძის წერილზე „О племени цанар“ გვ. 100.

ის გარემოება, რომ ამ ტომს ქართულად წანარ-ები ეწოდებათ, უოვლად საეჭვოს ზღის მათ იგივეობას სვანებთან.

ავტორით ისე გამოდის, რომ ქართველები სვანებს წანარებს უწოდებდნენ, ხოლო უცხოელები (ოსები და სხვა გადამთიელები) სონებს?...

ეს ცნობა ს. კაკაბაძეს გამორჩა: გიორგი მეფემ „მატიანე ქართლისაჲ“-ს ცნობით, „მოირთო ძალი კახეთისა და ჰერეთისა“ (285₁₂). სუმბატ დავითის ძის ცნობით კი, გიორგი მეფემ „მოიყვანა წანარნი და შაქნი“ (ქ^რცა I, 383₂₅), თითქო ისე გამოდის, რომ ძალი კახეთისა ესაა წანარნი.

ციტატა „მეფეთა ცხოვრებიდან“ „а других поселил в Мтиу-лети начиная от Дидоети до Егриси, что есть Сванети“.

ეგრისის დაზუსტება სვანეთად ჩვენ წყაროს იმიტომ დასჭირდა, რომ ამ კავკასიანების (ღურძუკების) თითქოსდა დასახლება ნაგულისხმევია მთის ძირობაზე. დასავლეთში ის აღწევდა ეგრისის ქვეყნამდე (ფართე გაგებით), უფრო ზუსტად კი სვანეთამდე... ასეთ აზრს (ს. კაკაბაძის მსგავსს) ბროსე დიდი ხნის წინ გამოთქვამდა (Histoire de la Georgie I, 43 ივ). ს. კაკაბაძე ბროსეს არ იხსენიებს (წიგნი 38, გვ. 100, 107, 111).

4. ქ^რცა I, ლეონტი 130₂₃, 131₈

ბაქარ მეფემ „გაუცვალა ქუეყანა დისიძესა მისსა ფეროზს, რომელსა აქუნდა რანი ბარდავამდის მიცემულად მირიანისაგან, და მისცა მის წილ სამშვილდითგან მიღმართ ქუეყანანი ვიდრე თავადმდე აბოცისა. მაშინდა ნათელ-ილო ფეროზ და ერმან მისმან“.

„ამან ბაქარ ყოველნი დღენი ცხოვრებისა მისისანი დიდსა სარწმუნოებასა შინა აღასრულნა, და განამრავლნა მღდელნი და დიაკონნი ყოველსა ქართლსა და რანსა ეკლესიათა მსახურებად“.

აქვე უნდა გაეიხსენოთ (გვ. 126) რომ „წმინდა ნინო წარემარ-

თა წარსლად რანს, მოქცევად ფეროზისა. და ვითარცა მიუხედავად კლხეთს დაბასა ბოდისასა... დასნეულდა მუნ...".

ამრიგად ამ რანის საკითხი მეტად დამახასიათებელია. ფეროზის რანი ეს იყო ტერიტორია ზუნანიდან ბარდავამდე. ამ ტერიტორიაზე როგორც ჩანს ქართველებს პრეტენზია გასჩენიათ. ფეროზის ქვეყნის მოქცევა ნინოს განზრახვა ყოფილა. ნინოს ეს არ დასცალდა, მაგრამ ფეროზის რანის საქმე ბაქარს მოუგვარებია ფეროზისა და მისი ერისათვის სამშკლდის საერისთავო მიუცია და მოუქცევია, ხოლო მისი დატოვებული ქვეყანა რანი, იგულისხმება, მოუნათლავს.

აქედან გასაგებია ის ახლო ინტერესი (პრეტენზია), ქართველები რომ ქართლის ამ სასაზღვრო ქვეყნის მიმართ იჩენენ... ჩვენ არ ვიცით ბაქარის მოღვაწეობა რანში მართლაც ასეთი იყო, თუ ეს ნაგვიანევედ შენათხზია, მაგრამ ქართველების განსაკუთრებული დაინტერესებულობა რანის ამ ნაწილით ყოველ ეჭვს გარეშეა...

ასევე ღვას საკითხი ჰერეთის მიმართაც. ის ხომ ჯერ ისევ მირიან მეფემ „განამტკიცა სარწმუნოებასა ზედა სამეხისა წმიდისასა“ (128). ამრიგად ყოველი ქართლი, ჰერეთი და რანის ნაწილი ქართლიდან განათლდა ნინოს ღვაწლით. ასეთი ისტორიის შემქმნელი ქართველი მოღვაწენი, დამოუკიდებლად იმისაგან მართლა იყო თუ არა ასეთი რამ ისტორიულად, სრულიად ბუნებრივია ნინოსა და ქართლის საგანმანათლებლო საქმიანობას ეგრისზეც გაავრცელებდნენ, ე. ი. გულისხმობდნენ, რომ ეგრისი ქართლიდან არის მოქცეული... ასე, რომ ნინოს და მირიანის საქრისტიანო მოღვაწეობის „ყოველი ქართლით“ შემოფარგვლა არ არის ისე გასაგები, თითქო მათი მოღვაწეობა ამ საზღვრებს არ გადასცდებოდა: როგორც დავიწმომეთ ამ ყოველი ქართლის მოღვაწეებმა ჰერეთიც, რანიც თავისი სამოღვაწეო სარბიელად აქციეს (მ—2, 4. ფურც. 82—83).

5. ქცა I, მატეანე. 2684

X ს. გიორგი აფხაზთა მეფე კახეთის მეფე კვირიკეს გადაგდებას უპირებდა. „გარდაიცვალა ფადლა ქორეპისკოპოსი. და დაჯდა კვირიკე ქორეპისკოპოსად. იმისა შემდგომად გადაგეს აზნაურნი გარდაბანელი, იწყეს ზრახვად ვიორგი მეფისა. გამოილაშქრა გიორგი მეფემან, ჩავიდა კახეთად, მოსწუა და ასწყვდა, და წარივიდა თვსადვე ქუეყანად“.

სრულიად წამოუღდგენელია, რომ ეს გარდაბანი იყოს

ლეონტის გარდაბნის საერისთავო (ქვემო ქართლში),
ან მისი აღმოსავლეთი ქვეყანა, ან თბილისის მიდამოები, (მტკვრის
მარცხნივ): ყველა ესენი ამ დროს თბილისის საამიროში შეტანილი
ნენ... შეტანილი
განმარტვნილი

ამიტომ ეს გარდაბანი უნდა იყოს შიგნით კახეთის გარ-
დაბანი (წიგნი 5. ფურც. 104).

6. ქცა I, დ^რთის ისტორიკოსი, 340

დავით აღმაშენებელი თურქმანებს მუსრს ავლებდა: „გაზაფ-
ხულ განდიდნა მტკუარი, რომელ ნადინებსა ვერ დაეტია. ამისითა
მინდობითა ჩადგეს თურქმანნი ბარდავს გულდებითა. მაშინ მონახნა
მეფემან იგინიცა და ალონს მტკუარსა გაცურდა ყიფჩაყითა
დაუზრავსა მას წყალსა, მოსრნა თურქნი, არბია ბარდავი, და და-
ყო ორი დღე, და ნებიერად მოვიდა შინა სავსე ალაფითა. თუე იყო
იენისი“.

თურქები ბარდავს დგანან და იმედი აქვთ რომ დავითი მტკვარს
ვერ გადალახავს: მდინარე აღიდებულია, ჩანს, დავითი მათ ეგულე-
ბათ მტკვრის მარცხენა მხარეზე რადგან ამ მდინარის მარჯვენა მხა-
რეზე თვით არიან (ტერტერის წყალზე). მართლაც, მტკვრის მარ-
ჯვენა ნაპირით დავითის მისვლა არ იყო მოსალოდნელი, რადგან ქვეყ-
ნები, გავი, შამქორი, განჯა, დმანისიც კი თურქთა ხელში იყო. ამი-
ტომ ბარდავზე მისასვლელად კახეთის გზა იყო მოხერ-
ხებული. და ბარდავს მდგომნი თურქმანნიც აქედან ელიან და-
ვითს. მეფეც აქედან წასულა და მტკვარი ალონს გაუცურ-
რავს. უნდა ვიფიქროთ ეს პუნქტი (ალონი) სადღაც მტკვ-
რის მარცხენა ნაპირზეა ბარდავის ახლოს. ასე
რომ გზა ბარდავიდან საქართველოში კახეთზე მოდიოდა (თბილისი
ხომ ამ დროს დავითის ხელთ არ იყო. ასე რომ გზა ქართლიდან
მცხეთა-მარტყოფ-ხაშმ-საგარეჯოზე, ან საგურამო-ერწოზე კახეთს
და აქედან ალონს)... ალონი უკიდურესი სამხრეთ-აღმოსავლე-
თი პუნქტი ჩანს, ისევე როგორც მეორე ალონი უკიდურესი ჩრდი-
ლო დასავლეთი პუნქტია ძველი ალბანეთის.

შდრ. არ გვეთა და არ გვეთი, აქარა და აქი. სა-
ხანო...

ქართლი — ასევე სასახდვრო ადგილია?? (მ—2,
19, ფურც. 8).

7. ქცა I, დ^რის ისტორიკოსი, 328₁₁, 329₁₃

1104 წელს კვრივე კახთა მეფე გარდაიცვალა, მის ადგილზე დაჯდა მისი ძმისწული აღსართან.

დავითი მის შეპყრობას და პერეთ-კახეთის შემოიჭრებას უპირისპირდებოდა... და მართლაც, როგორც ჩანს, დავითის დასაქმებულმა ჰერ დიდებულებმა, „არიშინან და ბარამ, და დედის ძმამან მათმან ქავთარ ბარამის ძემან“ შეიპყრეს აღსართან მეფე და „მოსცეს მეფესა (დავითს). და აღიხუნა მეფემან პერეთი და კახეთი, და ერწუხს ქმნა წყობანი დიდნი და კმა-განსმენილი იგი დიდი ძლევა“...

„ესრეთ და თვთმპყრობელობით დაიპყრა პერეთი, და კახეთი და ნებიერად აღიხუნა ციხენი და სიმამრენი მათნი“. სრულიად გამორიცხულია, რომ აქ მთელი პერეთი არ იგულისხმებოდეს, ესე იგი ის პერეთი, რომელიც კახთა მეფის საბრძანებელში შემოდიოდა და რაღაც ნაწილი („დასავლეთი პერეთი“ პ. ინგოროყვა) იყოს ნაგულისხმევი. ამ დროს ეს ცნება პერეთი ერთი იყო და გარკვეული შინაარსი ჰქონდა მელქისედეკის დაწერილი კარგად არკვევს თუ პერეთი ამ დროს რა ქვეყანას ეწოდებოდა (ლაგოდქი—კაი): მაინცდამაინც „დასავლეთი პერეთი“, ეს ხელოვნური სახელი აქ გამორიცხულია: მელქისედეკის პერეთი იმ დროსაც კახთა მეფის საქონებელია და არა გრიგოლისძეთა (გიშელთა) სამთავრო, რომელთა სამფლობელო („შაქნი“) დავითმა 1117 წელს შემოიერთა. ეს მცირე სამთავრო ჩანს გადაურჩა კახთა მეფეებს შემოუერთებელი.

* * *

მას შემდეგ რაც კახეთ-პერეთი ბაგრატ III შემოიერთა, ხოლო შემდეგ კი განდგა (XI-ს-ში), აფხაზთა მეფეები (მეფე აფხაზთა და ქართველთა) ბუნებრივია კახეთს ეძებდნენ, მის ცალკე პოლიტიკურ არსებობას უკანონობად სთვლიდნენ... ამას კარგად ამჟღავნებს ისტორიკოსი ერწუხის ომის მოთხრობისას, რომ „უმრავლესნი პერ-კახნი მტერთავე თანა გარემოდგომილ იყვნენ ჩუენდა“. ე. ი. მტერი არის განძელი თურქ-სელჩუკები, რომელთა მხარეზე დამდგარან პერ-კახნი, ესენი მტერნი კი არა, მტრის მხარეს გადასულნი შინაურები არიან. ასე რომ ისტორიკოსის გაგებით პერნი და კიდევ უფრო კახნი (და მაშასადამე ყველა თარგამოსიანი) მტერი არაა. მტერი სელჩუკიანი თურქია. ამ შინაურებს განდგომა და მტერთა თანადგომა კი არა, მეფის (რომელსაც ლმერთი შველის) ნებისად ყოფნა ევალებათ. იმიტომ რომ ის ღვთის ნებას ას-

* *

დავითის ისტორიკოსი მარტივად (ჩვენთვის მარტივად თორემ თვითონ, უეჭველია, კარგად ესმოდა) გადმოგვცემს:

„კახეთს მეფობდა კვრიკე, კაცი მეფობისავე თანა მეფე-ქმნილი ვნებათა ზედა და ქეშმარიტი ქრისტიანე. მოსცა ქამი ღმერთმან მეფესა დავითის და წარულო კვრიკეს ციხეს ზედაზადენი, ქრონიკონი იყო სამას ოცდასამი“ (= 1103 წ.) (326გ).

ისტორიკოსი აქ გულისხმობს, რა თქმა უნდა, ციხე ზედაზადენთან ერთად იმ ქვეყანასაც, რომელიც ამ ციხის შემავალი იყო. ეს ქვეყანა კი საკმაოდ მოზრდილ ტერიტორიას მოიცავდა (მუხნარს, ხერკს და არაგვის თიანეთს). მაინც საინტერესოა, თუ როგორ მოხდა, რომ მცხეთის საქონებელი მუხნარი და ხერკი კახთა მეფეების ხელში გადავიდა. ჩანს, მეფობის გაუქმებისა და ფეოდალური დაქსაქსულობის ხანაში, როცა მცხეთას ძლიერი ზელი არ იცავდა, არაბები ბატონობდნენ, როცა ქართლის ერისმთავრებს არ სცნობდნენ და ცალკეული ერისმთავრები ქვეყნებს იჩემებდნენ, კახეთის მთავარმა მიიტაცა მუხნარი ხერკი და ბაზალეთი (არაგვიდან ქსნამდე). ...ქვეყნობით ეს ზედაზადენის საციხისთავო ქვეყანა იყო.

შესანიშნავია ეს „მოსცა ქამი ღმერთმან მეფესა დავითს“... მაშასადამე კახეთის დაპყრობაში დავითს ღმერთი შველის და ეს დამოუკიდებლად იმისგან, თუ როგორი მეფე ზის კახეთში (კვირიკეს ხომ ამ ისტორიკოსის აზრით წუნი არ დაედებოდა)... მაშ საჭაროველოს გაერთიანების საქმე საღმრთო საქმე იყო (მ—2, 29. ფურც. 28, 31, 33).

8. საარიშიანოსათვის

„არიშიანის სიგელში“ ნიშანდობლივი შეიძლება იყოს გრიგოლ ნაოხრებლის შვილის მოხსენიება (სამწუხაროდ ვეძისკვეის მღებარეობა არ ვიცით ეს რომ გვცოდნოდა ჩვენ ჩვენება გვექნებოდა არიშიანის სამოხელეო (საარიშიანო) ტერიტორიის შესახებ...).

ნაოხრებლის ძე კი ჩვენ გარკვევით გვხვდება XIII ს-ში ბელაქნის მხარეში. არ არის გამორიცხული, რომ ეს ისტორიული პირი იყოს იგივე ნაოკრებლის შვილი...



ამისგან დამოუკიდებლადაც არიშინის ტერიტორიული განსაზღვრა, ეფიქრობთ, ექვს არ უნდა იწვევდეს. როგორც „ქართული ცხოვრება“, ისე დავითის ბრძანება და ათონის ალაპი (ქტფს-411979) და თანხმობით მოწმობენ, რომ „არიშინი“ ჰერეთშია და სამივე შემთხვევაში ეს არიშინი არის დ ი დ მ ო ხ ე ლ ე. და ეს დიდმოხელეობა არიშინისა ჰერეთის ფეოდალურ პოლიტიკურ ერთეულში შემუშავებული ინსტიტუტია (ისევე როგორც დადიანი დასავლეთ საქართველოში). ე. ი. რომ არიშინობა დავითს კი არ შეუქმნია, არამედ მან ის განადიდა...

გასარკვევია რა ურთიერთობაშია არიშინი და ჰერეთის ერისთავი (თითქო ისე უნდა გვესმოდეს „ქართლის ცხოვრების“ შესაფერისი ადგილი, რომ ჰერეთის ერისთავის თანამდებობა არიშინის საკითხაეია: „კელთ უღვა“), რა ურთიერთობაშია გრიგოლისძენი და არიშინი?

თუ მართალია ის, რომ არიშინობა მეფეთა ადგილზე მჭდომია, მაშინ საარიშინო მართლაც შეიძლება გულისხმობდეს ტერიტორიას ჰერეთის გაღმა მხრისას პლუს შაქი ვიდრე ჩალანუსუნამდე.

ასეთი დაშვებისას ხომ არ იქნება შესაძლებელი შაქის მხარის არეში როგორმე დაუკავშირდეს არიშინის და საარიშინოს??

გასაჭირი იმაშია, რომ არსებობს საკუთარი სახელი ა რ ე შ ი, ა რ ი შ ი და არსებობს საგეოგრაფიო სახელი არეში.

(არშას ციხე, არიშუ, არიში, არეში...).

შ. მ. საბ-ბი, 21

დავით აღმაშენებლის ამ ბრძანებაში ა რ ი შ ი ა ნ ი ს აჭის გამო, გონივრულია ვიფიქროთ, რომ არიშინი ხმარებულა მოხელის შინაარსით, უკეთ, თანამდებობის პირის შინაარსით აი ისევე, როგორც „დადიანი“ იმავე ეპოქაში ან „შერვაშიძე“ გვიან (განდგა დადიანი, გურიელი და შერვაშიძე...). არიშინის აჯა მოწმობს, რომ ეს პირი უფლებამოსილია, რომ ის მოვალეა იშუამდგომლოს დიდი მნიშვნელობის აქტის შესახებ: რომ მეფემ გაათავისუფლოს ნიანია გრიგოლ ნაოხრებლის შვილი ლაშქრობის მოვალეობისაგან ნამშითვი მამულით. ჩანს იყო ვინმე ნიანია გრიგოლ ნაოხრებლის შვილი. ისიც ჩანს, რომ ეს ნიანია იყო გრიგოლ ნაოხრებლის სიძე და ის მამული ვეძისკევი ამ გრიგოლისაგან ჰქონდა მიღებული ზითვად... ერთი სიტყვით გამოდის, რომ გრიგოლ ნაოხრებლის შვილს ვაჯი არ ჰყავდა, მისი მემკვიდრე ქალი იყო. გრიგოლმა ნიანია ზედსიძედ მოიყვანა და სიძე ამიერიდან მის ფეოდალურ მოვალეობას ასრულებდა და ის იმდენად გრიგოლის სახლის გამგრძელებელი იყო, ე. ი. ფეოდა-



ღური სახლის გაგებით გრიგოლის „შვილი“ იყო. (ამით აიხსნება ეს უჩვეულო გამოთქმა ნიანია გრიგოლ ნაოზრებლის „შვილი...“) ნიანია ლირსეული სამსახური გასწია. ის „დიდად ნამსახური იყო“ ნიანია მოხუცდა ლაშქრობა აღარ შეეძლო. მას ეს ნამზითვი ვეძისხევი უნდა დაეტოვებინა. ამ მამულს იმას მისცემდნენ, ვინც ამ მამულის ფეოდალურ სამსახურს გასწევდა. და აი გამოდის პირი არიშოიანი და მეფის წინაშე შუამდგომლობს ამ სახელმწიფო მნიშვნელობის ფაქტის გამო. რა თქმა უნდა, არიშოიანი აქ კერძო ვინმე არ შეიძლება იყოს, არამედ ოფიციალური პირი, რომელსაც ასეთი აჯის უფლება და მოვალეობა აქვს.

ამ არიშოიანს აქას, ჩანს, ის უადვილებდა, რომ ეს მამული ვეძისხევი ნიანიას ნამზითვი იყო, ე. ი. რამოდენიმედ მაინც. თუ მთლად არა, მეფის საკონტროლოდან გამოსული იყო...

მაგრამ რა უშლის ასე გავიგოთ: ნიანიას სხვა „მამულიც“ ჰქონდა. ის დაბერდა ლაშქრობა არ შეეძლო. სხვა მამულები ჩამოერთვა და ნამზითვი შეუნარჩუნეს... ხელოვნური გამოდის. მონაცემები არ ვვაქვს. და არც ის უცნაური დასახელება — ნიანია გრიგოლ ნაოზრებლის შვილი — იქნება გასაგები...

ქ^აცა, I, 328¹⁰, 1103 წ.

„რამეთუ ესე აღსართან, კახთა მეფედ ქსენებული, შეიპყრეს პერთა დიდებულთა, არიშოიან მან და ბარამ, და დედის ძმამან მათმან ქავთარ ბარამის ძემან, და მოსცეს მეფესა. და აღიხუნა მეფემან ჰერეთი და კახეთი, და ერწუნას ქმნა წყობანი დიდნი და კმა-გასმენილი იგი დიდი ძლევა“...

მოცემულ ტექსტით არიშოიანი საკუთარი სახელია ისევე, როგორც ბარამ. არიშოიანი და ბარამი ძმებია, მათი დედის ძმა არის ქავთარ ბარამის ძე, მაგრამ ხომ არ შეიძლება აქ არიშოიანი იყოს ბარამის სამოხელეო სახელი, ამას თითქოს მხარს უჭერს ერთ-ერთი ვარიანტის (Mim) ჩვენება — მისმან ნაცვლად მათმან — ისა. ამას ვვაფიქრებინებდნენ ის, რომ საკუთარი სახელი კახეთში იმ დროს ჩვეულებრივია, როგორც ჩანს, არიშოი (და აქედანვეა საგეოგრაფიო სახელი არიში). არიშოიანი კი ამ საკუთარი სახელიდან ნაწარმოები გვარსახელია (შდრ. ვაჩნაძიანი). ამასვე მოწმობს. უნდა ვიფიქროთ, დავით აღმაშენებლის ბრძანება: „აწლა მოვიდა ჩუენს წინაშე არიშოიანი და გუეაჯა“... აქ არიშოიანი სამოხელეო სახელი ჩანს (დიდმოხელე — ერისთავი). ამას მოწმობს ბრძანების შინაარსი...



მაგრამ თუ მეორე წაეთხვავა სწორი, ე. ი. ბარამ არიშინი კი არ იგულისხმება, არამედ ძმები არიშინი და ბარამ, ასეთი წყაროების საქმე ვაჭირდებოდა. თუ არიშინი საგვარეულო სახელია, არიშინისგან ნაწარმოები, მაშინ ბარამიც არიშინია და როგორღა მოხდა, რომ ეს სახელი მხოლოდ ერთი ძმის საკუთარ სახელად იქცა, ხოლო შემდეგ სამოხელეო სახელად დარჩა. ან, შეიძლება, არიშინი აქაც მოხელის (ერისთავის) აღმნიშვნელია და ბარამი ამ არიშინის ნათესავი არაა: „არიშინმან (ერისთავმა), ბარამ და დედისძმამან მისმან ქვეთარ ბარამის ძემან“ (?...).

მე კი მგონია, რომ: 1. ან იკითხებოდეს უნდა არიშინმან ბარამ, ან 2. არიშინმან, ბარამ, მაგრამ არიშინმან აქ უბრალო საკუთარი სახელი კი არაა როგორც ბარამ, არამედ ერისთავის დიდ-მოხელის ტიტული უსაკუთარსახელოდ... (წიგნი 5. ფურც. 101—102, 107—108, 109—110).

9. ქცა II, ისტორიანი და აზმანი, 11—12

XII საუკუნის 60-იანი წლები იყო, მეფე გიორგი მუსლიმანურ კოალიციას ებრძოდა. ბრძოლის საგანი ანისი იყო სომხეთით. მუსლიმანებმა შემოუტიეს და გაგი აიღეს. გიორგიმ ლაშქარი შემოიყარა და მტერს გაეგება. მტერმა ქართველთა ლაშქართან შებმა არ ისურვა, გაგი დაავდო და უკან დაიხია. ქართველები ეკლესიის წყალზე ეწვივნენ მტერს. ისტორიკოსის აზრით ძლევა ქართველებს უნდა დარჩენოდათ „გარნა უქმ იქმნავე ესევეთარი ძლევად განშადებულე-ბა. ანტაკრა ექმნეს ვიეთნიმე დიდებულთაგანნი ვიდრე სადავეთაცა დაქიდებამდე, ხოლო უფროსლა ვარდან კოლონკელი ს ძე, რომელსა მას ეამსა ერისთაობაცა ეპყრა ჰერეთს, კაცი დლითა მომწვსებული და ბრძოლათა შინა ძლიერი და გამოცდილი (აქ ავტორი წიაღსვლით მსჯელობს შურისა და ურთიერთის მტრობაზე...), და არა მოუშუეს მეტყუელთა ამისთა: „ვინათგან გაქცეულა სულტანი ყოვლითა სპითა მისითა, ნულარა აღზუავებულ მკადრებლობ ღმრთისა“. ჩვენი ავტორი დიდებულთა ამ საბუთს არ ცნობს: „ესრეთ მიზეზი უმიზეზო, სიტყუა უსიტყუე, საქმე უქმი“...

აქ ამჟამად ჩვენ ორი რამ გვაინტერესებს: 1. ვარდან კოლონკელისძე მამულობით ჰერეთის ერისთავი არაა. ის რომელიღაც სხვა კელის მქონებელია, საფიქრებელია ხორნაბუჯის ერისთავი, და „მას ეამსა ერისთაობაცა ეპყრა ჰერეთს“. აქ საინტერესო ისაა, რომ (თუ კოლონკელის ძე ხარნაბუჯის ერისთავია),



ჰერეთის ერისთავობა არ ეწოდება ხარნაბუჯის ერისთავობას, ჰერეთის ერისთავობაში „დასავლეთურეთი“ (პავლე ინგოროყვას ნომენკლატურით) = კამბეჩიანი არ იგულისხმება, არამედ მხოლოდ „აღმოსავლეთ ჰერეთი“, ალაზნის გაღმა მხარი.

ასე რომ ჩვენი ავტორის ენაზე ჰერეთი განსაკუთრებით ალაზნის გაღმა მხარეს ეწოდება.

2. მოტანილი ადგილიდან ჩვენთვის საყურადღებო ისაა, რომ კოლონკელის ძე აქ სხვა დიდებულებთან ერთად, თუ მოშურნედ და არაკეთილის მსურველად არის კვალიფიცირებული, მოღალატედ შაინც არ იგულისხმება, როგორც ამას ჰგონებს პავლე ინგოროყვა და ამის გამო კოლონკელის ძის დასჯასაც კი ვერაუღობს.

ვარდან კოლენკელის ძე რომ არ დაუსჯიათ იქიდან ჩანს, რომ ჰერეთის ერისთავობა ამის შემდეგაც მის სახლში დარჩა და მხოლოდ 1184—1185 წლის ახლო მისტაცა მის სახლის კაცს (შვილს?) საღირ კოლონკელის ძეს ასათ გრიგოლის ძემ „მძღავრობით და მორევით“, ე. ი. ისტორიკოსის აზრით — უსამართლოდ — ჰერეთის ერისთავობა.

კი მაგრამ დემნას განდგომის დროს ჰერეთის ერისთავი არ იყო გრიგოლ ასათის ძე?? (წიგნი 5, ფურც. 122).

10. ქცა II, ე. ა. 178₈, 207₁₂

აქედან უეჭველად ჩანს, რომ კამბეჩიანი ცალკე ქვეყანაა (ისევე როგორც სომხითი), რომ ეს ქვეყანა ჰერეთი არაა, რომ ის ისეთივე სამხედრო ერთეულია (სადროშო) როგორც კახეთი ან ჰერეთი.

აქვე, ისტ. აზმ. 61₈₋₁₁

ცალკე საერისთავო ქვეყნად წარმოუდგენია „კამბეჩიანის ქვეყანა“, სადაც ხორნაბუჯელი ერისთავი საქმობს საღირ მახატლის ძე.

აქვე, ე. ა. 230—231

ხორნაბუჯელი ისეთივე ქვეყნის მფლობელია როგორც თორღვა პანკელი კახეთისა ან ჰერეთის ერისთავა... და საერთოდ ისე ჩანს თითქოს რომ ხორნაბუჯის საერისთავო (კამბეჩიანი) ჰერეთის ერისთავებს არა ჰქონიათ. ხორნაბუჯელებს კამბეჩიანი (ხორნაბუჯით) არ

დაუქარგავთ, ვიდრე არ გადაშენდნენ XIII საუკუნის მეორე ნახევარში...

თვალის მიდევნებაა საჭირო: ჰერეთი გაღმავა, გამარჯვებული ჩიანია (ხორნაბუჯით). ეს არის ორი ცალ-ცალკე საერისთავო... (წიგნი 12, ფურც. 8).

[„ზემონი და ქუემონი“, „იბარ“-„აბარი“]

1. ქცა I, ჭუნაშერი, 217¹⁹

სპარსელებს ქართლი ეპყრათ. სპარსეთს გასაჭირი დაადგა, თურქები შემოესივნენ. „ესრეთ რა უცალო იქმნეს სპარსნი, მაშინ შეიტქუნეს ყოველნი ერისთავნი ქართლისანი, ზემონი და ქუემონი, და წარგზავნეს მოციქული წინაშე ბერძენთა მუფისა, და ითხოვეს, რათა უჩინოს მეფე ნათესავთაგან მეფეთა ქართლისათა და რათა იყვენენ ერისთავნი იგი თვს-თვსსა საერისთავოსა შეუცვალებლად“.

გამოთქმა „ზემონი და ქუემონი“. გვაქვს საბუთი ვიფიქროთ, „ზემონი“-ში იგულისხმება ქართლის ერისთავები „ქუემონი“-ში“ ეგრისის, არგვეთისა და ეგრისწყალს ქუემოთი (შდრ. ბაგრატიის სიგელი და შესაფერი ადგილი „ქართლის ცხოვრებიდან“).

ქცა I, მატთანე ქართლისა, 279¹

ბაგრატ III-ემ დავით კახთა ქორეპისკოპოსს ქართლის ციხეების დატოვება მოსთხოვა. დავითმა უარი შემოუთვალა. ამ დროს ბაგრატი დღივს იყო (ჯავახეთში), ტაოს და ქართლის საქმეებს განაგებდა.

ბაგრატი ვაწყრა „წარგზავნა კაცი მოსწრაფედ, აწვა სპათა აფხაზეთისა და ქართლისათა და თვით წარემართა ზემონთა ლაშქრითა, გაიარა თრიალეთი, გავლო კიდი მცხეთისა. და მოერთნეს თანა აფხაზნი და ქართველნი. დადგა თიანეთს, და იწყო შემუსრვად კახეთისა“.

ზემონთა ლაშქრითა აქ, როგორც ადვილად შესამჩნევია, ნიშნავს სამხრეთ-დასავლეთ საქართველოს, ე. ი. სამცხე-ჯავახეთის ლაშქარს.

სამწუხაროდ, ასევე ცხადი არ არის, თუ სახელდობრ რა მხარე იგულისხმება „ზემონი და ქუემონი“-ში.

მაგალითად აქვე გვ. 281⁹; ბაგრატ მეფემ ქუთაისის ტაძრის კურთხევაზე „შემოკრიბნა მახლობელნი ყოველნი ქელმწიფენი და



კათალიკოსნი, მღვდელთ-მოძღვარნი და ყოველთა მონასტერთა წინამძღვარნი, და ყოველნი დიდებულნი ზემონი და ქუეყანის მამულისა და სამეფოსა მისისა მყოფნი და სხუთთა ყოველთა საქელმწიფოთანი“.

სხვა ადგილას ჩვენ დავრწმუნდებით, რომ „ზემო“ მიემართებოდა ქართლს, ხოლო „ქუემო“ მიემართებოდა დას. საქართველოს.

ჩანს „ზემო“ და „ქუემო“ გეოგრაფიული ვითარებისდა კვალად გამოითქმოდა და ის საგეოგრაფიო სახელს დამოუკიდებლად არ წარმოადგენდა.

ქცა, I, მატანე ქართლისა, 291₂

გიორგი მეფე გარდაიცვალა „მასვე ეამსა მეფე იქნა ბაგრატ ყოველსა მამულსა და სამეფოსა მისსა ზედა, ზემოსა და ქუემოსა, წელიწდისა ცხრისასა“.

მოტანილი ადგილის „ქუემოსა“ უთუოდ ნიშნავს დასავლეთ საქართველოს, აფხაზეთს...

იქვე, 296₁₈

ბიზანტიასთან მორიგდნენ „და შემდგომად ამისა მოიპყუნა და ეუფლა ზემოსა და ქუემოსა თავის მამულსა ზედა ბაგრატ“.

ამ ავტორს ეს გამოთქმა ზემოსა და ქუემოსა ახასიათებს. და გულისხმობს, უდავოა „აფხაზეთს“ (ქუემოსა) და „ქართლს“ ტაო-კლარჯეთ-მესხეთ-ჯავახეთის შიგვლით — (ზემოსა).

იქვე, 298₁₂

„შემდგომად მცირედისა ეამისა გამოიყვანა ლიპარიტ დემეტრე, კმა ბაგრატიანი, საბერძნეთით ბერძენთა მეფისა ლაშქრითა. და მიერთნეს სხუანიცა ვინმე დიდებულნი და აზნაურნი, მოვლეს ზემო ქუეყანა და ჩამოვიდეს ქართლს, მოადგეს ატენს, არეარე მოწუეს ქართლი“.

აქ ზემო ქუეყანა რა თქმა უნდა, მესხეთ-ჯავახეთი-თრიალეთია...

იქვე, 302₃

ლიპარიტმა ბაგრატი დაამარცხა არყის ციხესთან, ბაგრატი გაიქცა. „მოიპყუნა ლიპარიტ ზემოსა ქუეყანასა და აღიხუნა ციხენი, და მიერთნა თავადნი კაცნი“.

აქაც „ზემოსა ქუეყანასა“ მესხეთ-ჯავახეთ-თრიალეთია...

„წარვიდა ლიბრარიტ შევლად ბერძენთა ყოვლითა ამის ზედაჲს კერძისათა“.

ქცა, I, მატეიანე ქართლისა, 304₁₄

„ლიბრარიტ მოირკუნა ზემოსა კერძსა დაუკლებლად... ხოლო ბაგრატს აქუნდა ლიხსა ქუემოითი კერძი დაწყობით“.

ავტორისათვის, როგორც ცხადად ჩანს, ზემოსა და ქვემოს განსაზღვრისათვის ამოსავალი არის ლიხი.

ი ქ ვ ე, 306₁₆

თურქები „წავიდეს ჯავახეთს და მოადგეს ახალქალაქს, რამეთუ მესხნი აზნაურნი და ზემოსა კერძისანი ძლიერად დგეს ახალქალაქს, და ბრძოდეს სამ დღე“...

ქცა I, მატეიანე ქართლისა, 317₉

თურქები დავსხნენ ქართლს. „შეკრბა გიორგი მეფეთ-მეფე ყოვლითა სპითა მისითა, ზემოთა და ქუემოთა, და მოიყვანა მათ წინაშე აღსართან, კახთა მეფე, და დაჰმართეს ერთმანერთსა“...

აქ, რა თქმა უნდა, „ქუემოთაში“ იგულისხმება ლიხს ქუემოთი, ხოლო „ზემოთაში“ ლიხს ზემოთი (მესხეთი და სხვა).

გ-ი ხუცეს მონაზონი, 159_{1a, 19}

გიორგი ათონელი საბერძნეთიდან ქუთაისს მოვიდა. „ხოლო აცნობეს მსწრაფლ მეფესა, რამეთუ ზემოთა ქუეყანათა იყო“... მეფე გიორგიმ თავისთან იხმო „და წარმო-რად-ვედით, და მოვიწიენით ქუეყანად ქართლისა, სადა იგი-იყო მეფე მთავართა თვსთა თანა“.

ცხადია, ლიხთიქითის მიმართ ქუეყანა ქართლისა არის ზემო ქუეყანა.

ქართ. სამ. ძეგლები II, 19, დ^თ აღმაშენებლის ანდერძიდან: მემკვიდრე დიმიტრის დაუტოვეო... „ამას ყოველსა თანა-წარუძღუევანე წმიდაჲ ძელი ცხოვრებისაჲ და მივეც დროშა ჩემი სვიანი, აბჯარნი ჩემნი სამეფონი და საკურკლენი ჩემნი ზემონი და ქუემონი“.



ამ დროის მეფეთა საკურკლე დასახელებით არის აღნიშნული ატენის საკურკლე (აქვე 20) და ქუთაისის საკურკლე... ბუნებრივია, თუ ქუთაისის საკურკლეს „ქუემონის“, ხოლო ატენის საკურკლეს ზემო საკურკლედ გავიგებთ...

ქევათა ზემოთა და ქუემოთას გავგებისათვის (მ—1, 29, ფურც. 21, 22, 23, 24, 25, 26. მ—2,7. ფურც. 145).

2. ქცა I, მატიანე, 305₂₉

ივანე ლიბარტიის ძე საბერძნეთს იყო გადახვეწილი. „და თვთ ბაგრატიცა გამოიზიდა გამოიყვანა ამას სამეფოსა, და უბოძა მამულთი არგუეთისა და ქართლისა, და ჰმონებდა ერთგულებით“.

„ლიხს ქუემოთი კერძი“ „აფხაზეთი“ იყო. ლიხს ზემოთი „ქართლი“ იყო, მაგრამ „ლიხი“ რაღა იყო? ლიხი იგივე „არგუეთი“ იყო, რომელიც პოლიტიკურად თითქო ქართლში იმყოფებოდა, მაგრამ, როგორც ჩანს, ეთნიკურად ის „ქართლში“ არ იგულისხმებოდა: ეს ამ ჩვენი ციტატიდან ჩანს. მაგრამ არგუეთი არც აფხაზეთი იყო...

ასევე ჩანს 309₁₀: კაცხი და სუერის ციხე არგუეთში (მ—2, 3. ფურც. 44).

3. ქართველი ერის ისტორია I, 404, 1960
წლის გამოცემა

„იბერი“-საგან არის წარმოდგენილი „ივერი“, რომლის ნაშთად ქართველების სომხური სახელი „ვირქ“ უნდა ჩაითვალოს, და „იმერი“ იმერელი, იმერეთი“.

წინადადება ნათელი არაა, გამომცემელი თითქო (ავტორიც? ნახე 1913 წლის გამოცემა) იმას ამბობს, რომ „იბერისაგან არის წარმომდგარი... „იმერი“, იმერელი, იმერეთი... (მ—2, 7. ურც. 122).

4. ქცა I, ც-ბა დავითისი, 331₁₄

„ხოლო ვიდრე ამა ჟამადმე ქალაქი ტფილისი, რუსთავი და სომხითი და ყოველი სამშჯლდე და აგარანი თურქთა ჰქონდეს. ხოლო თრიალეთი და კლდე-კარნი ჰქონდეს თევდორეს, ჰყონდიდელისა დისწულსა, კაცსა გონიერსა და დიდად მყოფსა. რამეთუ რა მეფე გარდავიდის აფხაზეთად (აფხაზეთით). უმცრორე ეშინოდის თურქთა და მათთა ციხოვანთა. მას ჟამსა მეფე გარდავიდა იმე-



რეთს; და შეერბეს გიორგი ჭყონდიდელსა მწიგნობართუხუცესსა წინაშე თვედორე, აბულეთი და ივანე ორბელი, და სიმეონი პარეს სამშკლდე“.

ვგონებ პირველად გვხვდება ტერმინი იმერეთი. აქაც სიმონ ყაუხჩიშვილს, უფრო სწორი იქნებოდა უპირატესობა მიეცა საკითხავისათვის „იმერით“ „იმერიის“: ეს ფორმები უფრო ძველია და იმერეთი მიღებული ჩანს „იმერით“, „იმერიით“-ისაგან.

ეს ადგილი განსაკუთრებით საინტერესო იმითაა, რომ ავტორი აქ ამ სიტყვას ხმარობს არა როგორც გეოგრაფიულს, ან ეთნიკურ ტერმინს, არამედ როგორც საგეოგრაფიო ცნებას, მის მიერვე შემორჩე მოხსენებული „აფხაზეთის“ ნაცვლად (ე. ი. აფხაზეთის ქვეყანა არის იმერეთის ქვეყანა, ანუ აფხაზეთი არის იმერეთი, ანუ აფხაზეთი არის იმერეთი).

ეს თან ით იგივე სუფიქსია, რაც სომხით, გელათი, ბაღდათი, ხრეთი. „დიდებულნი იმერნი და ამერნი“... ისტ. და აზმ. იმერტაო ამიერტაო... (მ—2, 7. ფურც. 89).

5. ქართ. სამართ. ძეგლები II, 24

გიორგი III სიგელი.

„შეერბეს ყოველნი სამეფოჲსა ჩუენისა მონაზონნი და ებისკოპოსნი იმერნი და ამერნი, კათალიკოზი, მოძღუარი და ყოველნი მეუღაბნოენი“...

თუ სწორია ეს წაკითხვა, (ეპისკოპოსი) იმერი (იმერი) და (ეპისკოპოსი) ამერი (ამიერი) უკვე შემოსულია. თუ ეპისკოპოსი იყო „იმერი“, ასევე შეიძლებოდა ყოფილიყო წარჩინებული „იმერი“, აზნაური „იმერი“ და აგრე შემდეგ. ე. ი. ადამიანი „იმერი“. აქედან ქვეყანა იმერეთი.

ეს ახსნა უფრო ბუნებრივია, ვიდრე ის, აქამდე რომ ვფიქრობდი (იმერით ქვეყანა — ამიერითი ქვეყანა — იმერითი ქვეყანა — იმერეთი და აქედან იმერელი): — რომ „იმერეთი“ მიღებულია იმერიისაგან (პროგრესული ასიმილაციით) და არა იმერისაგან, იმერეთი (მ—2, 7. ფურც. 132).

6. ქცა I, ლაშას მემკვიდრე, 369₂

თამარის დროისაო „ქარავანსა ვერვინ ძარცვდა ამერი და იმერი“.

ბუნებრივია, რომ შექმნილიყო ტერმინი „იმერეთი“ და რომ

იმერეთი გვიან ნაწარმოებია ყველა იმ ეთების ანალოგიით
(მ—2, 7. ფურც. 90).



7. ქცა II, ისტ. აზმ. 15₁₄

გიორგი მეფე „ეამსა ზამთრისასა გარდავიდის ლიხთ-იმერითს, და მიუწიის ზღუად პონტოსა, მოიწიის და მოინადირის აღანთა ქვეყანა, რომელ არს აფხაზეთი“.

ამ ლიხთ-იმერითში მთელი დასავლეთ საქართველო იგულისხმება პონტოს ზღვამდე.

სწორი ფორმაა ლიხთიმერითი და კ. კეკელიძის კონიექტურა ლიხთ-იმერეთი შეცდომაა: ის ნაკვიანევია.

აქ „ლიხთიმერითი“ იგივე „აფხაზეთია“ და მაშასადამე ქვეყნის ეთნიკურ-ტერიტორიული აღნიშვნა კი არ არის, არამედ ზოგად გეოგრაფიული ცნება.

გამოდის, რომ იყო გეოგრაფიული ცნება ლიხთიმერითი. აღამიანი ამ დროს იყო ლიხთიმერი ან იმერი. მაგრამ იმერეთი მიღებულია არა იმერითისაგან, არამედ იმერისაგან: იმერეთ-ი, იმერითისაგან ჩვენ ვერ მივიღებდით იმერელს, არამედ გვექნებოდა იმერითელი.

ამრიგად: იყო ლიხთიმერი, ლიხთიმერითი აქედან განვითარდა იმიერი, იმერი, აქედან მივიღეთ იმერეთი, აქედან მივიღეთ იმერელი... (მ—2, 7. ფურც. 93).

8. ქცა II, ისტ. აზმ. 21₃

გიორგი მეფემო „თანადგომითა... დიდებულთა იმიერთა და ამიერთა, ვაზირთა და სპასალართა“ მეფედ დასვა თამარიო.

იმიერი ქვეყანა,

იმერი დიდებული,

იმერი აღამიანი.

მაგრამ აღარა გვაქვს იმერი ქვეყანა, არამედ გვაქვს იმერეთი, რაც მოწმობს, რომ ეს ერთსუფიქსიანი *genitivus pluralis* სიმრავლე კი არა, წმინდა გეოგრაფიული ცნებაა: ამიტომაც გვაქვს იმერელი (მ—2, 7. ფურც. 98).

9. ქცა II, ისტ. აზმ. 34₁₄

თამარმაო „იპყრნა ზღვთ პანტოსით ზღუადმდე გურგანისად და სპერითგან დარუბანდამდის და ყოველნი კავკასიისა იმერელნი

და ამერელნი ხაზარეთამდის და სკვთთამდის“ („იმერნი და ამერნი“ ვახუშტით).

აქ უკვე იმერელნი ან იმერნი კავკასიის ჩრდილოეთის მხარეებში არიან, ისევე როგორც ამერელნი ან ამერნი კავკასიის სამხრეთის მცხოვრებნი. — და, აშკარაა, არავითარი ტომობრივი ერთეულის მნიშვნელობა ამ ტერმინებს (იმერელნი იმერნი და ამერელნი ამერნი) არ აქვთ და ზოგადი მნიშვნელობის ცნებებია მთის იქითის და მთის აქათის აღსანიშნავად (მ—2, 7. ფურც. 101).

10. ქცა II, ისტ. აზმ. 54₁₃

რუსი რომ დამარცხდა „ლიხთ-იმერთა დიდებულთა... რთხოვენეს ცხოველნი ხატნი და თვთ დედოფალი რუსუდან მათ წინაშე საყოფელად“.

ლიხთიმერნი დიდებულნი; ლიხთიმერი დიდებული იმას მოწმობს, რომ იგულისხმებოდა ლიხთამერი დიდებული.

„იმერი“ რომ ეთნიკური ცნება ყოფილიყო, მაშინ „ლიხთ“ საჭირო არ იქნებოდა. სწორედ ეს „ლიხთ“ ანიჭებს იმერს საგეოგრაფიო სახელის ცნებას. როცა ამ დროს ხმარობენ „იმერს“ დამოუკიდებლად, ყოველთვის იგულისხმება „ლიხთ“. ასე რომ დამოუკიდებელი ცნება „იმერი“ ამ დროს შობის პროცესშია და იმერი ამ დროს სრულიადაც არ ნიშნავს დას. საქართველოს რომელიმე ერთი კუთხის მკვიდრს, არამედ გულისხმობს მთელი დასავლეთი საქართველოს ქვეყანას. მხოლოდ გვიან, როგორც ეტყობა, შემოდის ეს ცნება იმერი, იმერეთი დასავლეთ საქართველოს ერთი კუთხის აღსანიშნავად, სახელდობრ არგვეთ-სამოქალაქოს აღსანიშნავად, როცა ლიხთიმერით ქვეყანას პოლიტიკურად ჩამოშორდა ოდიში, აფხაზეთი და გურია.

ქვეყანა „იმერეთის“ წარმოშობისათვის (მ—2, 7. ფურც. 104).

11. ქცა II, ისტ. აზმ. 99₁₆

თამარიო „ქამ გარდვილიან აფხაზეთს და განაგიან საქმენი მანდაურნი, და მოინადირიან კეთილი იგი სანადირო გეგუთი და აჯამეთი, მერმე გარდმოვილიან ქართლს, სომხითს და დადვიან დურს“...



აფხაზეთშია გეგუთი და აჯამეთი და არა „იმერეთში“ ასეთი ტერმინი იმ დროს არ არსებობდა. რომ არსებულყოფნა რედ აქ იყო მისი მოხსენიების ადგილი, აქი ერთ-ერთ ვარიანტებშია — „იმერეთად“ (მ—2, 7. ფურც. 109).

12. ქცა II, ე. ა. 217₁₂

უმეფობის ქამს ეგარსლანი მეტისმეტად გაძლიერდა. მეფობა ეგულებოდა...

„ამისთვის შეკრბეს მთავარნი ამერიის საქართველო-სანი: შანშე, ვარამ გაგელი, ყუარყარე ჯაყელი, სარგის თმოგუე-ლი... სურამელი გრიგოლ, ქართლის ერისთავი, გამრეკელი თორე-ლი, ორბელნი, და მრავალნი ერისმთავარნი და ძებნა ყვეს ლაშას ძისა დავითისთვის“.

იყო ამერი საქართველო, ცხადია იყო იმერი საქართველო.

ამერ საქართველოში შედის სომხეთი; ფორ-მა ამიერი უკვე გადასულია (მ—2, 7. ფურც. 34).

13. ქცა II, ე. ა. 275₁

„და კუალად ამათ ქამთა დამშუნდა ქუეყანა ლიხთ-იმერი“ (იგულისხმება დავით ნარინის დრო).

ეს ქვეყანა შეიცავს მთელ დასავლეთ საქართველოს და ამდენად ენაცვლება ძველს, ზოგად ცნებებს ეგრისს და აფხაზეთს.

ასე რომ არაა სწორი ჩემი წინა მოსაზრება, რომ ეგრისის და აფხაზეთის შემცველი ზოგადი ცნება დასავლეთ საქართველოს აღსანიშნავად არ წარმოქმნილა-მეთქი.

როგორც ვხედავთ, ის წარმოქმნის პროცესში იყო, მაგრამ ასეთი ზოგადი შინაარსით საბოლოოდ ვერ გაფორმდა: ქვეყნის დამ-ლამ უსწრო და „იმერეთი“ დას. საქართველოს მხოლოდ ერთი მხარის სახელად დამკვიდრდა და სწორედ იმ ნაწილის, რომე-ლიც ძველიდანვე ერთგვარ განსხვავებულობას ამჟღავნებდა და არც დამოუკიდებელი სახელი ჰქონდა. („არგვეთი“ „იმერეთს“ არ ფა-რავს). „იმერეთი“, როგორც ქვეყანა გაერთიანების შემდგომი ხანის წარმონაქმია (არგვეთისა, ოკრიბისა, რაჭა-ლეჩხუმისა, ვაკე-სამო-ქალაქოსა და ფერსათისაგან შემდგარი ქვეყანა)... (მ—2, 7. ფურც. 134).

14. „კარის გარიგებით“ იმე რ ი, იმე რ ი, აღმოსავლეთ საქართველოს (და აქაურს) ნიშნავს, ამიერ, ამერი — დასავლეთ საქართველოს (მ—2, 16. ფურც. 1).

ქართული
ენის
სწავლის
ინსტიტუტი

15. ნ. მარი, ჯვრის მონასტ. აღაბ. გვ. XXIII

მოსახსენებელი: „იმერელთ მეფეთ-მეფე ალექსანდრე.“

მაშა მისი მეფე ბაგრატ, დედა დედოფალი (სახელი არაა). მეუღლე ალექსანდრესი დედოფალი თამარი.“

აქ „იმერელთ მეფეთ მეფე“, რა თქმა უნდა, არ ნიშნავს ტომობრივი გაგებით, არამედ ლიხთიქითის გაგებით, ე. ი. აფხაზეთის გაგებით. აქ ალექსანდრე თუ XVI საუკუნის არა, XVII საუკუნისა არის...

აქვე გვ. XXII: „მოიქსენე უფალო ყოველი იმერელნი მართლმადიდებელნი აფხაზეთის კ-ში დავით, აფხაზეთის კ-ში ლორთქიფანიძე გრიგოლისი“ და სხვ...

აქაც იმერელნი ტომობრივი გაგებით კი არა, ლიხთიქითის გაგებითაა ნახმარი... (მ—2, 16. ფურც. 48).

[მთა და ბარი]

1. სტრაბონის ცნობიდან მარტო ის რად ღირს, რომ ის არას ამბობს იბერთა ენის შესახებ, არ აღნიშნავს, რომ მათ მრავალი ენა აქვთ, მაშინ როცა ეს არ ავიწყდება ალბანელთა შესახებ. ამავე დროს აღნიშნავს მთის და ბარის იბერიელთა სხვადასხვაობას ცხოვრების პირობებით. მაშ რით არიან ეს მთიელები იბერიელნი (სხვაგვარად იცვამენ, სხვა მეურნეობა აქვთ, ვიდრე ბარელებს... ბარელები კი სომხებს და მიღებს ჰგევანან...) ერთადერთი დარჩა ენა. ან უნდა ვიფიქროთ ბარელმა იბერებმა დაიპყრეს მთიელები, სარმატები და გააიბერეს, ან ეს მთიელები და ბარელები უძველესიდანვე ერთისისხლნი იყვნენ და მთა და ბარმა ისინი ყოფის თვალსაზრისით დაამოკრიშორა. რას გულისხმობს სტრაბონი ცხადი არ არის, უფრო კი მეორეს, თითქო (მაგრამ „სარმატებს ენათესავენბიანო“?...) იმიტომ, რომ სხვა ენის რომ ყოფილიყვნენ, დაპყრობილი რომ ყოფილიყვნენ სტრაბონი ამას აღნიშნავდა, როგორც აღნიშნა მესხების დაპყრობა იბერიელთ და სომხების მიერ, ან სომხების მიერ იბერიელთა ქვეყნების მიტაცება, მაგრამ მის დროს იყო სომ-



ზეთის ერთენიანობა, ალბანიის ერთი პოლიტიკური ერთეულია. მაგრამ მრავალენიანობა.

სტრახონით გამოდის, — სომხეთი მრავალტომიანია ერთენიანია (ეს შესწორა მანანდიანმა: უნდა ვიგულისხმოთ ერთი სახელმწიფო გაბატონებული ენა); ალბანიაც მრავალტომიანია (მონათესავე ტომები) და მრავალენიანია (ამას განვითარების გზით სომხეთის სიმალლისათვის არ მიუღწევია). იბერია კი, როგორც ჩანს, ერთიანი იგულისხმება (ისევე შესწორება შეიძლება სკიროდეს: ერთი სახელმწიფო და გაბატონებული ენა, თუმცა ყოფით განსხვავებულ მთიელებს რალა აკავშირებს ბარელებთან, თუ არ ენის ერთობა?...) და მრავალტომიანი... მართო ესეც საკმაოა იბერიის პოლიტიკური სურათის გასაგებად, ეს მთიელები განა დაპყრობილნი შეიძლება იყვნენ? მეურნეობით ისინი ბარისაგან დამოკიდებულნი არ ჩანან (ვითომ ყიშლალები?), ყოფა და ქცევა სხვა აქვთ, მამ რაში გამოიხატება მათი დაპყრობა-დამორჩილება? ასეთ პირობებში მათ როგორ შეიძლება უცხო (დამპყრობელის) ენა შეითვისონ?? უნდა ვიფიქროთ ბარი მოიწვევს უძველესი დროიდანვე დასახლებით (მ—2, 19, ფურც. 4—5).

2. უძველესი მთა „გარდუვალი“ და „საშინელი“ გვიან ხანაში გახდა, როცა კულტურის ცენტრი ბარში გადმოვიდა, როცა მიწათმოქმედება მთავარი, წამყვანი მეურნეობა გახდა. ძველად კი, როცა კულტურა უპირატესად მთიანეთისა იყო, როცა კულტურის „ცენტრები“ მთისპირა ზოლში იყო, როცა მიწათმოქმედებას დამხმარე მნიშვნელობა ჰქონდა (ეს უდავოდ ჩანს ე. წ. ბრინჯაოს ხანაში. რათქმა უნდა, ხალხი ამ დროს მკვიდრია და არა მსხემი, მაგრამ წამყვანი დარგი მაინც მესაქონლეობაა საზამთრო-საზაფხულო საძოვრებით), ზოლო წამყვანი დარგი მესაქონლეობა იყო, ამ დროს მთა უძველესი უფრო ათვისებული იყო და ურთიერთობა მთის გადაღმა-გადმოღმის შორის უფრო ნორმალურია... (მ—2, 19, ფურც. 13).

3. სახელმწიფო (განვითარებული საზოგადოებრივი ურთიერთობა, კლასობრივი საზოგადოება, ფულით, ვაჭრობით, ქალაქებით, ზელოსნობით, მიწათმოქმედებით) შეუძლებელია „მთაში“, თუ მას ბარი არ ახლავს; თუ ბარი არ განსაზღვრავს მის სახეს. მხოლოდ ბარში უმთოდ შესაძლებელია სახელმწიფო წარმოვიდგინოთ, მაგრამ შეუძლებელია მხოლოდ მთაში უბაროდ სახელმწიფოს წარმოღგენა, „მთა“ არ იძლევა საამისო პირობას... კავკასიის (და მცო-



რე აზიის) სახელმწიფოები სწორედ ასეთი სამეურნეო მუშაობისაა სამეურნეო შერწყმა მთისა და ბარის. მხოლოდ მთიანეთში მწიფოს ჩვენ არ ვიცნობთ. იქ მთაში შეიძლება სამხედრო-ეკონომიკური რატიამდე ამაღლდეს საზოგადოება, მაგრამ ამას ვეღარ ასცდებია... მან, მთამ, სამხედრო დემოკრატიისამ შეიძლება დაიპყროს განვითარებული ბარი, გაუბატონდეს მას, მაგრამ ის ამითვე შედგება ახალ საფეხურზე, ბარის ურთიერთობის გაზიარების საფეხურზე, მისდანი (ბარისადმი) დამორჩილების საფეხურზე სახელმწიფოს წარმოქმნის საფეხურზე. ასე რომ კუნოვ-კაუცკის თეორია მთის მიერ ბარის დაპყრობისა და ამ ნიადაგზე გლეხის გაჩენის, ე. ი. დეოდალურ სახელმწიფოს გაჩენის თეორია დაპყრობის გზით. — თავდაყირა დასაყენებელია: მთა კი არ იპყრობს ბარს, არამედ მთას იმორჩილებს მეურნეობრივად და, საბოლოოდ პოლიტიკურადაც მთის მიერ „დაპყრობილი“ ბარი (მთიელთა მიერ დაპყრობილი ბარელები...).

ასე რომ ყოველად არაისტორიულია და ზედაპირული ეს მთიანეთის სახელმწიფოები და არც რაიმე ცენტრის, სახელმწიფოს ცენტრის. დაგულვება შეიძლება სადღაც მთაში... გაუგებრობაა ამიტომ კულხას ცენტრი სადღაც სამხრეთში (მთაში), თუ კი კულხა სახელმწიფო იყო და რიონის აუზი ეკუთვნოდა. ხოლო თუ ეს აუზი არ ეკუთვნოდა, ის არც სახელმწიფო ყოფილა, არამედ სამხედრო დემოკრატიის ტიპის გაერთიანება, ან მუპლიდების (ყაჩაღების) ბუნდ ალაშუტის ციხეში (მ—2.21. ფურც. 115—116).

4. საქართველო გარკვეული დროიდან მთა-ბარის კომპლექსებისგან შედგებოდა. დიდი გარკვეულ დროიდან, რადგან საზოგადოებრივი წარმოების გარკვეულ საფეხურზე წდებდა ასეთი კომპლექსი, ე. ი. საზოგადოებრივი წარმოების გარკვეული საფეხური მოითხოვს ასეთ კომპლექსს და ამ საფეხურზე მდგომი საზოგადოება ეუფლება ერთად მთას და ბარს; ისინი ამ საზოგადოების წარმოებაში ერთიანეორეს ავსებენ.

ასეთი ქვეყნები, ზოგი უფრო მცირე, ზოგი უფრო დიდი, იყო ის ბუნებრივი ერთეულები, რომელთა ჯამი, გვიან, ერთობლივ ტომს (ქართლს, ეგრისს, ალბანეთს და სხვ.) ქმნიდნენ.

სახეურეს ბარი და მთა, რაჭის, ქვემო ქართლის, შინა ქართლის, მუხრანის, ერწო-თიანეთის, შიგნით კახეთის, გარე კახეთის,

გალმა მხარის და ა. შ. ასეთი ერთეულების დადგენა სახელმწიფო
ლო შეიძლება იყოს საქართველოს ისტორიის გარკვეული სახეს
საგებად... (და კაცმა რომ თქვას, ტერიტორიული განვითარების
საფეხურს ვერც გადასცილდა ფეოდალური საქართველო). (მ—1,
28. ფურც. 22).

5. ქცა I, ჟუანშერი, 21711

„და შეილნი ბაყურისნი დარჩეს მთიულეთს კახეთისა-
სა“.

მთიულეთი ახლავს კახეთს, ის ახლავს ქართლსაც და ახ-
ლავს რაჭასაც (მ—2, 7. ფურც. 68).

6. X—XII საუკუნეებში არა მარტო „საქართველო“ — ხალი
ქვეყანა — წარმოიქმნა, არამედ ჩაისახა კიდევ უფრო დიდი სამ-
ყარო კავკასია. მას ჯერ ისტორიულ-გეოგრაფიული სახელიც კი არ
ქონია, მაგრამ ყველაფრიდან ჩანდა, რომ მისი სახელი „საქარ-
თველოვე“ იქნებოდა...

ამ ქვეყანაში არა მარტო კავკასიის სამხრეთი და აღმოსავლეთი
(სომხეთი, შარვანი), არამედ მთის იქითი კავკასიონიც (დალესტან—
ჩეჩნეთი, ოსეთი, ჩერქეზეთი) აქტიურად მონაწილეობდნენ. იქმნე-
ბოდა დიდი „მსოფლიო“ რომლის მათრგანიზებული ცენტრი საქარ-
თველო იყო... ამ ახალ ქვეყანაში მთიანეთის მდგომარეობა
მეტად თავისებური იყო. მთიანეთი, რამდენადაც უფრო მაღალ კულ-
ტურას ეზიარებოდა, სულ უფრო და უფრო შემოდიოდა ქართულ
მსოფლიოში, სულ უფრო და უფრო აქტიური მონაწილე ხდებოდა
ახალი ქვეყნის მშენებლობისა...

მთიანეთი — საქართველოს სამხედრო რეზერვი, მთიანეთი —
ქართული ქრისტიანობის სარბიელი, მთიანეთი — ვეფხისტყაოსნის
„ქვეყანა“... მთიანეთი — ყველა თანაბრად როდი მონაწილეობდა,
ზოგი (აფხაზეთი, დვალეთი-პერეთი) უშუალო ორგანული მონა-
წილე იყო, ზოგი უფრო ნაკლებად... (მ—2, 7. ფურც. 19).

7. ვახუშტი, აღწერა, 71

მღრან-დვალეთის აღწერის ბოლოს: „ხოლო რაოდენნი ოსნი
დავსწერეთ ამ ადგილებთა შინა, პირველად სახლებულან ქართველ-
ნი ვლენნი. შემდგომად მეპატრონეთა მათთაგან გადმოსახლებულან
ოსნი, და ქართველნი ბართა შინა ჩამოსულან, ვინადგან მტერთაგან
ბარს შინა კაცნი შემცირებულან“.

სხვას გარდა აქედან ისაა საინტერესო, რომ ვახუშტის ძალის-
დვალეთში ოსები გვიან მოსულებად მიაჩნია. წინათ კი აქ ქართველ-
ლი გლეხები ისხდნენ. ამავე დროს ქვეყანას ჰქვიან მაღალმთიანეთს
ლეთი. აქ ეს ტერმინი ვახუშტის კონცეფციის ვითარებაში ვერ გა-
ჩნდებოდა. ქართულად ნაწარმოები ეს ტერმინი ამის მოწმობაა, რომ
ეს ქვეყანა დასახლებული ყოფილა დვალებით, რომელთაც ქართი-
ზაცია ძლიერ განუცდიათ, იქამდე, რომ ქართულ ტრადიციას იქ
„ქართველი“ გლეხების ნამოსახლელი უგულისხმებია.

უნდა ვიფიქროთ, ვახუშტი ამ ტრადიციას იმეორებს.

მთისა და ბარის ურთიერთობის მომენტს შეეხება ეს საინტე-
რესო ეპიზოდი... (წიგნი 8, ფურც. 83).

[გზაბინათვის]

1. ზ ა რ ზ მ ე ლ ი, 320²⁰

„აჲ ესე რა ჳერ-ჩინებითა ღმრთისაჲთა ეამთაცა ჩუენთა იხილ-
უნეს ახალნი მნათობნი და მოძღუარნი და მასწავლენნი, ვითარცა
ძუელსა შინა ელია და იოვანე, და შემდგომად პავლე თებელი და
დიდი ანტონი, მაკარი, ეფთჳმი, საბა და გერასიმე. და რად გჳქმს
თვთოეულად წარმოთქჳმაჲ ყოველნი მსგავსნი და მობაძენი მათნი,
რომელთა ვლეს მოსწრაფებით იწროჲ და საჳიორველი გზაჲ,
მიმყვანებელი ზეცისა ქალაქად, რომლისა ხუ-
როთ-მოძღუარ და შემოქმედ ღმერთი არს“.

ნიშანდობლივია ეს ხატოვანი თქმა, ბუნებრივია, ის შექმნილია
რეალური მასალისაგან. ჩანს, ქალაქად მიმყვანებელი გზა „იწროჲ და
საჳიორველი“ იყო. იყო ეს საერთო ქრისტიანული ფორმულა, თუ
მხოლოდ ბასილ ზარზმელისა სულ ერთია- ქართულ ქალაქების ტო-
პოგრაფიას სავსებით შეესაბამება „გზა იწროჲ და საჳიორველი“...

ასევე საინტერესოა გამოთქმა, რომ ქალაქს ჰყავს „ხუროთ-
მოძღუარი და შემოქმედი“ (6, 4. ფურც. 62).

2. „ვანი“ და მისგან ნაწარმოები საგეოგრაფიო სახელები გან-
საკუთრებით საინტერესოა. მისი თავდაპირველი მნიშვნელობისა
(ეტიმოლოგიისა) და სადაურობისაგან დამოუკიდებლად ქართულ
სინამდვილეში, მისი ისტორიის გარკვეულ დროს ეს ცნება უკავშირ-
დება სადგურს, ასპინძას, ხანას.... შეიძლება ვიფიქროთ,
რომ ვანის თავდაპირველი მნიშვნელობა გზას და საგზაო პუნქტს
კი არა, არამედ საერთოდ საცხოვრებელ ადგილს, სამკვიდრო ად-



გილს ნიშნავდა და მხოლოდ გვიან საგზაო დასასვენებელს (—მაქს-
ზილს) შეერქვა, მაგრამ ის კი უეჭველია, რომ ეს სავანეები (ანტიკონასტ-
ულ დროს საგზაო დასასვენებელ ადგილებს აღნიშნავდნენ მასწავლებლის
პირობებში ადვილგასაგები ხდება ამ საგოგრაფიო სახელის სიმრავ-
ლე...

ასეთი გაგებისას ნათელია თავფარავანი და ნ ა რ დ ე ვ ა ნ ი (და
ეს დამოუკიდებლად იმისგან, თუ რა წარმოშობისა არის ნარდევანი,
ვარევანი, რატევანი და სხვ...).

მღრ. სომხური ვ ა ნ ე ბ ი... (მ—2, 19. ფურც. 106).

3. გზებზე მზირობა, მეკობრობა ქაბუჯობის სტილი იყო (ამი-
რან დარეჯანიანი). სახელმწიფოს ინტერესები აღარ ეგუებოდა მგზავრ-
თა ძარცვას (თუმცა ბაეი, რახტარი, ზვერი იგივე ძარცვაა შენეღე-
ბულ-დაკანონებული). დავითმა, უეჭველია, ძლიერი ხელით აღკვეთა
ქაბუჯთა ეს ხელობა და გზები ვაჭართა და მოგზაურთათვის უშიშარ
ყო. (ამას მოწმობს გზებზე, ხიდებზე ზრუნვა). ამით მან ძლიერად
შეუტია ქაბუჯობას. გიორგი III დროისათვის მეკობრობა კვლავ გა-
ძლიერდა (ქაბუჯობას ახალი მომენტი დაერთო: მოლაშქრე-ახნა-
ურთა გაღატაკება). გიორგი მესამემ ეს საკითხი დარბაზის რჩევის
საქმედ გამოიტანა და უმეცარესი ზომებით შეუტია მას. ეს იყო
სახელმწიფოებრივი ბრძოლა ფეოდალური ანარქიის (მისი ქაბუჯო-
ბით), წინააღმდეგ...

(საინტერესოა, რომ შარდენს, კონტარინის ძარცვად ეჩვენებათ
ჭართული ფეოდალური საბაჟო გადასახადები).

აღმოსავლურ დესპოტიებში (ოსმალეთში) მგზავრთა და ვაჭარ-
თა ძარცვის უფლება ხელმწიფეს ჰქონდა მისაკუთრებული, რასაც
თავისი მოხელეების ხელით ახორციელებდა... ასევე იყო მონგოლთა
სახელმწიფოებში. ვაჭრებისათვის ეს უცილობლად უფრო ხელსაყ-
რელი პირობა იყო... (ესაა მხოლოდ რომ სავაჭრო რასმეს ველარა-
ვინ აწარმოებდა...). („მერჩულე“ — 9. ფურც. 35).

4. ქ. ს. დ. ტ. IV, 660, 1774 წ.

„ჩირიკაშვილი ტურა და მახარა რაზიას თავის სახლის წინ გზა-
ზედ ელაპარაკებოდნენ: ჩვენც ამ გზაზედ საურმე გზა გვქონიოთ;
სამართალმა გაბრქო: „საურმე გზა რაზიას წინ ჩირიკაშვილებს
დარჩათ და შ ა რ ა დ და ი დ ვ ა“.

როდესაც სა უ რ მ ე გ ზ ა ერთი კომლის სარგებლობისთვისაა



გატანილი ის შარა არაა, შარა იმ საურმე გზასა ჰქვიან, რომელიც
ერთის კი არა, არამედ სხვის სარგებლობაშიაც არის.

გზა შეიძლება იყოს საურმეც და არასაურმეც (საალფეზო);
საურმე გზა შეიძლება შარა არ იყოს და შეიძლება შარა იყოს, რომ
საურმე გზა შარა იყოს, ამისათვის ის შარად უნდა დაი-
დვას (მ. 19 (ბ). ფურც. 70).

[ს ხ მ ა ლ ა ს ხ მ ა]

1. ა ლ გ ე თ - ი, ა ლ გ ის ი, მ - ა ლ გ - ი ს ი, მ ა ნ - გ ლ ის ი.

მ ა ნ გ ლ ის ი საყურადღებო მაგალითია, „ცენტრის“ სახელის
შერქმევისა ქვეყნისათვის. იყო ა ლ გ ტ ო მ ი, აქედან ერთის მხრით
მივიღეთ ა ლ გ ე თ - ი, მეორე მხრით ა ლ გ ის ი, მ ა ლ გ ის ი, მ ა ნ გ ლ ის ი....

ა ლ გ ე თ ი დარჩა ქვეყნის სახელად („ა ლ გ ე თ ს ლ ე კ ე ვ ე ბ ი“), ხოლო
მ ა ნ გ ლ ის ი პუნქტის სახელად და ამავე დროს ქვეყნის სახელად (მ ა ნ -
ჯ ა ლ ის).

შიდა ქართლის („ზენა სოფლის“) დამაკავშირებელი ქვეყანა
ქვენა ქართლთან... (მ—2, 4. ფურც. 23).

2. ქ ც ა I, ლ ე ო ნ ტ ი, 51,3

„იყვის ფარნავაზ სპასპეტი ქართლსა შინა, ხოლო მეფე
ფარსმან ქუელი იარებოდის და განაგებდის
სამეფოსა თვისსა“.

და ასე იყო ქვეყნის მართვა ადრე და შუა საუკუნეების მთელ
სივრცეზე. ბაგრატ III, დავით აღმაშენებელი, თამარი, გიორგი
ზრწყინვალე, ალექსანდრე I, — ყველანი „იარებოდის და განაგებ-
დის“, „საქმესა მანდაურსა“, ურჩებს სწურთნიდეს, ერთგულთ შეი-
წყალუბდეს, აგვარებდნენ ხარკის და სამართლის საქმეებს... რა თქმა
უნდა. ისეც მოხდებოდა, რომ ამა თუ იმ ქვეყნის საქმე „ცენტრში“
გაირჩეოდა (ოპიზარ-მიჯნაძორელთა საქმე ქუთაისს გააჩივის), მაგ-
რამ ადმინისტრაციული ღონისძიებანი უპირატესად ადგილობრივ
წყლებოდა მეფის მიერ. ასე რომ ქართველი მეფეები, რომ ზამთარს
ერთ ადგილას იყვნენ, გაზაფხულს სხვაგან, შემოდგომას სხვაგან და
ზაფხულს სხვაგან ეს მათი თავშესაქცევი სეირნობა კი არ იყო იმდენ-
ნად, რამდენადაც სახელმწიფოს მართვა-გამგეობის აუცილებლო-
ბით გამოწვეული გარემოება...

თამარს, როგორც ჩანს, დიდად ეძნელებოდა ეს ბოლომოუღე-
ბელი „იარებოდის“, მაგრამ სხვა გზა არ იყო... ადგილზე მსხდომი



სამხრეთ-ადმინისტრაციული მოხელენი (ერისთავთერისთავები, მეფეთა ადგილზე მსხდომნი) ადრე ივიწყებდნენ ცენტრალურ ხელისუფლებას (ქვეყნის ნატურალური მეურნეობა ამას ხელს უწყობდა) და განდგომის გუნებაზე ადვილად დგებოდნენ. ამიტომ მეფე რომ ამ ქვეყანას თავს მოაგონებდა, თვითონ რომ ეწვეოდა მას, იქ საკუთარ სამეფო სასახლეში მოიწვევდა ამ ქვეყნის აზნაურებს (დიდ და მცირე მოხელეებს) და ქვეყანას წესს დაუდებდა, — ეს სულ სხვა იყო, ვიდრე ამ ქვეყნის მმართველის (ერისთავთერისთავის) ცენტრში მიწვევა. ადგილზე მოსვლით ცენტრალური ხელისუფლება უშუალო კონტაქტს არ სწყვეტდა ხალხის (აზნაურობის, მოლაშქრეების) ფართო წრეებთან, სამუალებას არ აძლევდა ერისთავს, რათა ცენტრალურ ხელისუფლებასა და ხალხს შორის ჩამდგარიყო, როგორც ეს მოხდა XIII—XIV საუკუნეებში და შემდეგ...

მაგრამ არსებობდა საწინააღმდეგო ტენდენციაც: თბილისი სულ უფრო და უფრო ცენტრი ხდებოდა, მეფეს ერისთავები თავის გარშემო ჰყავდა, თბილისში ავალებდა ცხოვრებას და ცენტრალიზაციას ყოველ მხრივ ხელს უწყობდა... („მერჩულე“ — 9, ფურც. 22—33).

3. თორზე საუბრისას უნდა „შევესწორო“ „ქართლის ცხოვრების“ ჩემეული (და ალბათ სხვისეულიც) გაგება, რომ იქ „თორელნი-ში“ თორი პუნქტი (სოფელი) კი არ იგულისხმება, არამედ თორი ქვეყანა, რომელშიაც შედიოდა თორის წყლისა (გუქარეთის წყლისა), შავი წყლის და მიმდგომი წყლების (ნეძვის, საკირის, დემოთის) და აგრეთვე მტკვრის სათანადო დინება.

ვახუშტის (51) ხეობა მეოთხე სასპასპეტოში შემოაქვს (52). მაშ როგორღა „არს მეოთხე სასპასპეტო თბილისიღამ ვიდრე ტაშისკარამდე (51) ??“... ძველ და ახალ ვითარებას ვახუშტი, ჩანს, ერთიმეორეში ურევს. თორი ძველად ცალკე სამხედრო ერთეული იყო („თორელნი“).

თორი ვახუშტის ქართლში შემოაქვს (მეოთხე სასპასპეტოში). თამარის დროს მიაწერს ვახუშტი ძველი ერთიანი ქართლის სასპასპეტოს დაყოფას (84) ორად: „ქართლის ერისთავი სხვა, ქსნის სხვა“ (ვითომ?? — ნ. ბ.) „და შემდგომად განყოფისა ესრეთ სამ სადრომოდ“.

თუ ასეა გამოდის, რომ ხეობა ქართლში იგულისხმებოდა ლეონტის დროსვე (თუმცა ლეონტიც, ვახუშტივით, საკუთრივ ქართლის საზღვარს ტაშისკარში სდებს...). მაგრამ უნდა ვიფიქროთ შემ-

დეგი ხანის თორს ისიც ქართლში ჰგულისხმობდა... მაინცდამაინც X საუკუნეში საზღვარს ქართლსა და სამცხეს შორის იქვე, რეალურად, ხნობდნენ, სადაც გვიან (ნახე ნექვი და კვირიკეწმინდა) უკანასკნელა ცა (წიგნი 8. ფურც. 96, 99).

4. ქცა I, მატიანე, 261₁₀

„ხოლო ნასრა შეიპყრნა სამნი ციხენი სამცხეს: ოძრკე, ჟუარის-ციხე და ლომსიანთა, გუარამისივე აღშენებული“.

უეჭველია სახელი ლომსიანთა მაშინ არ გაჩენილა, როცა გუარამმა ეს ციხე ააშენა. აქ ამ ადგილს ერქვა ლომსიანთა და ალბათ იგულისხმებოდა „გორა“ (ანალოგია: მცხეთა, გურიანთა, და სხვ.). იყო „ლომი“, შექმნა „ლომისი“, აქედან „ლომისიანი“, აქედან „ლომისიანთ-ხევი“, ლომსიანთ ხევი, ლოსიანთ ხევი (ანუ ლომისიანთა გორა). შემდეგ ჩამოსცილდა — „გორა“, როგორც სხვა შემთხვევებშიაც და დარჩა ლომსიანთა და გუარამმა ამ ადგილას ააშენა ციხე (ვინ იცის, სწორედ იმ გორაზე).

აქ საინტერესო ისაა, რომ სი სუფიქსი წინ უსწრებს თა სუფიქსს და მათ თანაარსებობას მოწმობს იმას გარდა, რომ სი სუფიქსი ქართის ტომის უეჭველი ნიშანია (მ—2. 19ა, ფურც. 150).

5. ქცა II, ქ. ა. 242₄

სამცხის დასამორჩილებლად ულაუ ყაენმა არღუნი გამოგზავნა. ისიც „თუესა ივნისსა მოვიდა სამცხეს. ხოლო მესხნი რომელნიმე მიეგებნენ არღუნს და რომელნიმე წარპყვეს მეფესა. და ესრეთ იწყო ოკრებად და ტყვენვად სამცხესა და მოადგა ციხის-ჯუარისა, და უწყო ბრძოლა ძლიერად, რამეთუ არა ზღუდითა მტკიცითა განსრულებულ იყო. ხოლო ციხეს მყოფნი ძლიერად ბრძოდეს, და მრავალი კაცი მოკლეს... და ვითარ იხილა სიმტკიცე ციხის-ჯუარისა, რომელ არს ჯვარის ციხე, აიყარა და წარვიდა“.

ეს ციხის ჯვარი სამცხეშია და არა თორში (თორელი კახა ახლა მონგოლთ მხარეზე იყო). უკვე XIV ს-ში „ციხის ჯვარი“ შეცვლილი ყოფილა „ჯვარის ციხედ“. სხვა ადგილებიდანაც ჩანს, რომ ციხის ჯვარი სამცხისა სხვაა და თორის სხვა (შეიძლება ესაა შემდგომი დროის ახალციხე). (3, 30ა. ფურც. 157).

6. ქცა I, მატიანე, 289₁₃

ყრმა ბაგრატი რომ მძევლობიდან დაბრუნდა მას მიეგებნენ:



„დიდებულნი, ერისთავნი და აზნაურნი ტაოელნი, მესხნი და ქართველნი“.

ამ არც თუ შთლად უცალობელ ციტატში „ქართველნი“ გულისგადი გაგებით არაა მაინცდამაინც ნახმარი, როგორც ეს იგულისხმება ამავე ავტორთან 2857, 2881.

ამ ქართველნი-ში არ შედიან მესხნი და ტაოელნი, მაგრამ შედიან თუ არა ჯაყახნი, კლარჯნი? (მ—2, 3. ფურც. 39).

7. ქ'ცა I, მატიანე, 287₂

ბასილი მეფემ განდგომისათვის „მრავალთა მოკუეთთა თავი მახვლითა, რომელთა თანა იყო ფერის, ძე ჯოჯიკისი, ნათესავით ტაოელი, და სხუანი იყვნეს ბერძენნი“.

„ნათესავით ტაოელი“ აქ დაპირისპირებულია ბერძენთან, ასე რომ ტაოელში აქ მხოლოდ სადაურობას ვერ ვიგულისხმებთ (მ—2, 3. ფურც. 38).

8. ქ'ცა II, ისტ. აზმ. 27₂

თამარის კურთხევისას ჩანს კახაბერი — ერისთავი რაქისა და თაკუერისა.

XI საუკუნეშიაც კი რაჭა არ იცის ჯუანშერმა და დამახასიათებელია, რომ რაჭა თაკუერთან ერთად არის ერთ საერისთავო ქვეყნად გამოცხადებული.

იქვე, 33₂₀. 1185 წ...

„და ერისთავნი მის ეამისანი ესენი იყვნეს: კახაბერ კახაბერისძე — რაქისა და თაკუერის ერისთავად“ (მ—2, 7. ფურც. 18).

9. ქ'ცა II, ე. ა. 316₂₆

ყივჩაყთა სადგომისათვის. ისინი ტფილისის ახლოს არიან: რომ საზაფხულოდ წავიდნენ, ამიტომ ტფილისი უნდა ამოიარონ. მტკვრის პირით ილტვიან „საზაფხულო“ სკირდებათ. ჩანს ველში არიან. მაშ ისინი ტფილისის აღმოსავლეთით, მტკვრის მარცხენა ნაპირზე (დავითი მათ რომ დაეცა, მტკვარს არ გადასულა, მახათას დადგა, ჯვარის გზით მოსული) ცხოვრობენ. (თითქო ცხადია, რომ ყარაიას საზღობებს ზამთრობით).



აქ მრავალი რამ არის საინტერესო: 1. დავითმა 15000 გამოიყვანა. ეს იყვნენ „ყოველნი მთიულნი“. რა გინდა წესით არ იყვნენ გამოყვანილნი თუნდაც ქუდზე კაცი — მაინც ეს რიცხვი მეტად დიდია. აქ ქსნის ხეობის მხოლოდ ნაწილი შეიძლება ყოფილიყო, არავგის ხეობა სულ და ფშავ-ხევსურები.

2. XIV საუკუნის დასაწყისს ყივჩაყები ჯერ კიდევ ამ სახელით არიან ქართლის სამხრეთ-აღმოსავლეთში. ისინი რომ საქართველოში არ იყვნენ, საზაფხულოდ აქ არ გაჩნდებოდნენ. მათი ყიშლალეები მტკვრის მარცხენა მხარეზეა, თითქოს ტფილისს ქვემოთ (შეიძლება ივრის სანაპიროებზე??).

3. საქართველოში ძველი სალოდებელი ისანსა და მახათას შორის (წიგნი 4. ფურც. 77, 84).

10.

ქცა II, ე. ა. 163₈

ჩინგიზმა ჯღი „წარავლინა დიდსა სიყივჩაყეთსა ზედა, ოვსეთს, ხაზარეთს და რუსეთს, ვიდრე ბნელეთამდე“.

თუ ამბობს საყივჩაყეთი, რატომ არ ამბობს სახაზარეთი ან სარუსეთი?

იქვე, 165₁₈

თათრებმა „განვლეს კარი დარუბანდისა და შევიდეს ყივჩაყეთს, რომელთა ბრძოლა აჰკიდეს და მრავალგან შემოებნეს ყივჩაყნი, და ყოველგან თათარნი მძლე ექმნნეს“.

აქ უკვე ყივჩაყეთს ხმარობს.

რაიმე განსხვავებას ზომ არ გულისხმობს საყივჩაყეთი და ყივჩაყეთი?

საყივჩაყეთში ეს სა შეიძლება გამოერება (შეცდომით) იყოს წინა სიტყვის ბოლო მარცვლისა: დიდსა საყივჩაყეთსა (მ—2, 4. ფურც. 35).

11. ქართლ-კახური ცნება სარწყავი, ურწყავი (поливная, неполивная) არ არის იმერულში, გურულში, ქობულეთურში და აჭარულში. სამაგიეროდ არის ნეხვი, ნაკელი, ნეხვმოყრილი, დანაკლებული, ნამსუქნი, მომდვინებული. ასე რომ დას. საქართველოში პრინციპულად სხვაა: აქ წყალი ნეხვის, ნაკელის, შლამის მოტანის საშუალებაა, აქ წყალს ეს მექანიკური როლი აკისრია და არა სინესტის შექმნა და ნიადაგის ორგანულ ნივთიერებათა გახს-



ნა... (ეს უნდა შეემჩნია მ. გეგეშიძეს). ამავე დროს არის კანავა-ს მნიშვნელობით, ცხადია: რუ არ არის რ წყ ე ა ს ო გ ზ მ ი თ ე ა ა კ ა ვ შ ი რ ე ბ უ ლ ი (წიგნი 100, ფურც. 6).

12. ვანელ მოხუცის გამოთქმა ფრიად საინტერესოა: „იქ თერმე ნ ე ფ ე ქ ვ ა ბ უ ლ ი ძ ე ც ხ ო ვ რ ო ბ დ ა, შემდეგ ამ ნე-ფე ქვაბულიძეს დაესიძენ ახვლედიანებო“...

გარდა იმისა, რომ ჩვენ აქედან ვიტყობთ, თუ ვინ იყვნენ შემდეგდროინდელ ჩიჯავაძეთა წინაპარნი შეიძლება (სისხლით და პირ-დაპირი არა, მაგრამ სოციალური კი). — აქ საინტერესოა თვით გამოთქმა „ნ ე ფ ე ქ ვ ა ბ უ ლ ი ძ ე“. ბუნებრივად გვაგონდება „მ ე-ფ ე თ ა ბ ა ლ ვ ი ვ ა შ თ ა“, გამოთქმა ლიპარიტ-რატების შესახებ. ესენიც ხომ დასავლეთ საქართველოს ერთ-ერთი საზლი იყო. ამ ქვაბულიძეებმა, ბალევიამებმა (და სხვებმაც) ზომ არ შიილეს მეფის სახელწოდება VI—VIII საუკუნეებში, როცა ლაზიკაში „უმეფობა“ იყო?? ბალევიამებისა და ქვაბულიძეთა ტიპის, უნდა ვიფიქროთ, იყო „ბ ა გ რ ა ტ შ ა რ ო ე ლ ი ხ ე ლ მ წ ი ფ ე“ აღარნასე კურაპალატის სიმამრი (იხ. გრ. ხანძთელის ც-ბა), ის იყო არა აფხაზეთიდან, არამედ რ ა კ ი დ ა ნ... (წიგნი 4, ფურც. 18).

შემოკლებათა ბანმარტბა

- ქცა — „ქართლის ცხოვრება“, ს. ყაუხჩიშვილის რედაქციით, I, 1955 წ., II, 1959 წ.
- ქცა დავითისი — დავით აღმაშენებლის ისტორიკოსი.
- ისტ. აზმ. — ისტორიანი და აზმანი შარაენდელთანი.
- ბ. გ. მ. — ბასილი ეზოს მოძღუარი.
- ვ. ა. — ვამთაღმწერელი.
- ვახუშტი, აღწერა... — ვახუშტი, აღწერა სამეფოსა საქართველოსა, თ. ლომოურისა და ნ. ბერძენიშვილის რედაქციით, თბ. 1941 წ.
- საბა-სულხან საბა ორბელიანი, სიტყვის კონა, ს. იორდანიშვილის რედაქციით, თბ. 1949 წ.
- სენაეთის საისტორიო... — პ. ინგოროვეა, სენაეთის საისტორიო ძეგლები, თბ. 1941 წ.
- მათე... მარკოზ... ლუკა... იოანე... — ავ. შანიძე, ქართული ოთხთავის ორი ძველი რედაქცია, თბ. 1945 წ.
- ეესტათი... — მარტილოზა ეესტათი მცხეთელისაჲ, ძველი ქართული აგიოგრაფიული ლიტერატურის ძეგლები, I, ილ. აბულაძის რედაქციით, თბ. 1963 წ.
- ჰაბო... — მარტილოზა ჰაბო ტფილელისაჲ, იქვე.
- სერაპიონ... ზარზმელი... — ცხოვრება სერაპიონ ზარზმელისაჲ, იქვე.
- მერჩულე... — ცხოვრება გრიგოლ ხანცთელისაჲ, იქვე.
- გობრონ... — მარტილოზა გობრონისი, იქვე.
- მოქცევა... — მოქცევა ქართლისაჲ, იქვე.
- გიორგი მცირე... — ცხოვრება გიორგი მთაწმიდელისაჲ, ძველი ქართული აგიოგრაფიული ლიტერატურის ძეგლები, II, ილია აბულაძის რედაქციით, თბ. 1967 წ.
- იწე და ექეთიმეს ცხოვრება — ცხოვრება იოვანესი და ეთეთიმესი, იქვე. ილარიონის ცბა — ცხოვრება ილარიონ ქართველისაჲ, იქვე.
- ათ. კრებ. — ათონის ივერიის მონასტრის 1074 წ. ზელნაწერი აღაპებით, სიუბილეო გამოცემა საეკლესიო მუზეუმისა თბ., 1901 წ.
- ქრონ... — თ. ჟორდანი, ქრონიკები და სხვა მასალა საქართველოს ისტორიისა, თბ. 1892 წ., II, 1897 წ.
- მ. მღვიმის საბ-ბი — თ. ჟორდანი, ისტორიული საბუთები შიო მღვიმის მონასტრისა, თბ. 1896 წ.
- საქ. სიძე. — საქართველოს სიძველენი, ექვთ. თაყაიშვილის რედაქციით, III, დამატება, 1926 წ.



ქართული
ენციკლოპედია

ქ. ს. ძ. — ის. დოღძე, ქართული სამართლის ძეგლები, თბ. II, 1965 წ., IV, 1972 წ.

მესხური მატეანე — ქრ. შარაშიძე, სამხრეთ საქართველოს ისტორიის XV—XVI სს., თბ. 1961 წ.

საქ. ცხოვრება — საქართველოს ცხოვრება, ზ. ჭიჭინაძის გამოც., თბ. 1913 წ. გეორგიკა... — ს. ყაუხჩიშვილი, გეორგიკა, ბიზანტიელი მწერლების ცნობები საქართველოს შესახებ თბ. II, 1965 წ., III, 1936 წ., IV, 1952 წ.

თამარაშვილი — მ. თამარაშვილი, ისტორია კათოლიკობისა ქართველთა შორის... თბ. 1902 წ.

СМОПҚ — Сборник материалов по описанию местностей и племен Кавказа.

Латышев — Латышев В. В. Известия Древних писателей о Скифии и Кавказе.

უოველი კუპიურის ბოლოს, კავებში ჩასმული რაცხეებიდან პირველი მაგიდის, ან კარადის ნომერს აღნიშნავს, მეორე — საქაღალდისას.

ს ა ძ ი ნ ბ ლ ე ბ ი

1. ბიომრავლიანი სახელები

- ანაზეები, ანასეები 364, 476, 478, 491, 492, 494, 496—498, 500, 502—505, 595, 613.
 ანასკია 486, 492—494, 496, 503, 539, 594
 ანასკია — აფშილია 363, 507
 Аниски 613
 ანაშა (მღ.) 463, 465, 481, 518, 589
 ანაძახები 440
 ანისენრი 518, 596
 ანოცი 97, 145, 152, 154, 155, 224, 239, 302, 304, 306, 311, 314, 318, 366, 623
 ანეუა 576, 596
 ანეურა 288
 ანელეთის გორა 32, 33, 37
 ანელეთის წმ. გიორგი 32
 Абхазия 56, 613, 614
 Аҧсны, Абхазы, 391, 612, 613
 აგართა ციხე 311
 აგარაკი 300, 301, 314
 აგარანი 138, 308—311, 635
 აგართა ციხე 311
 აგარიანი 138
 აგრ (ტომი) 541, 546
 აღარბაღავანი 198, 546
 აღლური 593
 აეარები 400, 603
 აეარეთი, აგარია 604
 აეიდოსი 371
 აელავარი 312
 ანუელას ციხე 312, 313
 აზია, ასია 198, 229, 256, 489, 491, 496
 ათონა 477, 482, 484
 ათონის მონასტერი 372—374, 379, 623
 ათა 245, 466, 493
 ავანდისი 483—485
 ავართა 21, 58
 ალავერდი 409
 Алаван 622
 ალანანი 73, 236, 265, 461, 622, 631
 ალამუთი, აღმუთი 178, 296, 517, 642
 ალანები 277, 476, 495—498, 522, 590, 620, 637
 ალანი 510
 Алаши 612, 613
 ალბანები, ალბანელები, 277, 391, 392, 409, 523, 557, 622, 640
 ალაქინი 342
 ალბანია, ალბანეთი 199, 213, 227, 245, 246, 250, 253, 346, 376, 398, 399, 409, 591, 618, 622, 625, 641, 642
 Албания 622
 Албания 391, 622
 ალგეთი 14, 72, 116, 117, 224, 324, 338, 646
 ალვანი (მუნქტი) 227, 243, 265, 275, 364
 ალვანი (ტომი) 213, 217, 364
 ალონი (მუნქტი) 138, 625
 ამაზონები 496
 ამასტრისი 482
 ამერეთი, ამერი 535, 639, 640
 ამეროკა 420
 ამერნი, ამიერნი 636, 637
 ამიერარაველი 115
 ამიერკავკასია 216, 217, 226, 230, 235—237, 242, 251, 261, 305, 360, 376, 394, 398, 399, 400, 407, 494, 541
 ამიერი სამეფო 294, 295
 ამიერტაო 636



ამირანის გორა 24
ანაკოფია 118, 384, 503, 504, 528, 529,
559, 573—577, 585, 596, 603, 617—
619
ანგლო-საქსები 420
ანისი 101, 178—180, 198, 258, 287,
293, 294, 296, 307, 308, 346, 398, 630
ანტიოქია 246, 289, 375, 568
ანტიოქია (მცხეთისა) 233
არაბები 63, 80, 167, 168, 235, 269, 272,
273, 302, 314, 315, 351, 364, 400,
419, 449, 487, 578, 600, 627
არაბეთი 597
არაბი 412
არაგვი 11, 71—73, 92, 93, 115, 126,
152, 203, 206—208, 211—213, 216,
222, 225, 239, 240, 274, 315, 330,
338—340, 342, 353, 357, 417, 418,
423, 438, 604, 627, 650
არაგვის თიანეთი 627
არაგვის შთა 40
არანი 314
არარატი, აიარატი 205, 250, 302
არარატ-მასისი 205, 210, 555
არგვეთა 243, 625
არგვეთი 15, 16, 54, 119, 146, 148, 149,
153, 154, 156, 157, 187, 191, 192,
249, 253, 275, 316, 317, 320, 321,
358, 360, 364, 365, 403, 409, 439,
442, 443, 444, 461, 468, 469, 471,
481, 486—488, 508, 510, 527, 528,
530, 531, 532, 534, 535, 537, 543,
544, 546, 550, 552, 554, 559, 561,
563, 573, 576, 589, 598, 599, 603,
604, 625, 632, 635, 638, 639
არგვეთლები 251, 316, 317
არდაველი 134
არეზი 224
არეში, არიში, არიშუ 628, 629, 630
არზენი 521, 524
არზნ 521
არზრუმი 236
არიანი 314
არიან ქართლი 206, 207, 210, 219—221,
237, 315, 334, 336, 401, 540, 555
არმაზი 42, 60, 92, 93, 112, 113, 136,

202—206, 208—211, 213—215, 219,
231—235, 239, 240, 327, 328,
331, 334—336, 353, 364, 377, 380,
542
არმაზი (რეხელაზე) 209, 217, 218, 357,
421, 422, 424
არმაზის ეკლესია 217, 218
არმაზის ხევი 136, 204, 218 315
არმაზციხე, არმოზიე 204, 205, 208,
209, 218
არმენები, არმენიელები 313, 400, 482,
523
არმენია 245, 303, 304 622
Armenia magna 310
Армения, Армяне 391, 622
არსიანი 152 160, 547, 570
არტანი 64, 105, 152, 159, 170, 240,
241, 253, 302, 312, 318
არტანუჯი, აღრანუჯი, 65, 128, 139, 172,
180, 317, 320, 521, 522, 524, 530
არქაბე 483
არქეოპოლისი 148, 445, 463—466, 477,
493, 507, 508, 510—514, 517, 518
არქიელის გორა 453, 518, 519
არყის ციხე 307, 633
არშაკეთი 78
ასისფორი, ასისფორნი 170, 187, 530
ასპანელი 255
ასპი 31, 337
ასპინძა 31, 64, 337
ატარახანი 475
ასფურავანი 125
ატენელები 123
ატენი 299, 521, 633
ატენის საკურკლე 635
ატენის სიონი 38, 408
ატენის ციხე 129, 319, 321, 521
ატენის ზეობა 71
აუსი 617
აფსარგა 562, 565—567
აფსარი 566, 567
აფსარ-ნაფსის ნავსადგური 485
აფსარუ, აფსურტ 483, 484, 490, 491,
499
აფსუა 494
აფშილები, აფსილები 146, 418, 476, 478,



491, 494, 496, 497, 500, 503—507, 552—554, 559, 573, 577, 589, 594, 606

აფშილეთი, აფშილია, აფსილია, 14, 148, 157, 384, 486, 487, 492—494, 496, 497, 503—506, 514, 539, 559, 574, 575—577, 589, 594—596, 602, 607,

აფშილი 225, 237, 365, 414, 506

აფხაზები, აფხაზნი 47, 122, 144, 146, 178, 184 212, 252, 253, 282, 283, 286, 294, 295, 351, 367, 379, 386, 387, 391—393, 400, 405, 408, 414, 416—418, 491, 498, 499, 533, 547, 553—555, 558, 560, 562, 564, 567, 568, 574, 579, 584—586, 589—595, 600, 602, 603, 606, 608—616, 618—621, 632

აფხაზეთი 56, 63, 80, 87, 89, 97, 102, 104, 106, 107, 136, 137, 143, 146, 148, 158, 170, 185, 191, 192, 212, 249, 253, 267, 269, 271, 272, 278, 279, 283, 285, 286, 288, 289, 292, 294, 294, 295, 305, 311, 318, 354—356, 358, 359, 367, 386, 389, 396, 397, 406, 417, 429, 431, 475, 487, 494, 495, 502, 507, 514, 524, 526, 528—530, 534, 536, 538, 540, 544, 545, 549, 551—553, 558—596, 598, 601—604, 606, 608—611, 613—620, 632, 633, 635—640, 643, 651

აფხაზეთის ცხა 570

აფხაზი 237, 271, 292, 296, 355, 365, 367, 387, 389, 395, 407, 413, 414, 416, 418, 568, 579, 586, 587, 590—592, 601—603, 605, 607—611, 613,

აღმოსავლეთ კახეთი 23

აღმოსავლეთ რომის იმპერია 404

აღმოსავლეთ საქართველო 34, 57, 64, 65, 176, 236, 248—250, 253, 278, 292, 295, 439, 457, 532, 541, 640

აღმოსავლურ ქართული ტომები 366, 604

აღმოსავლეთ შავი ზღვისპირეთი 493

აშურინანის მინდორი 336

აჩაბეთი 606

აჩივება 457

აწანგვარა 457, 555

აწურის ციხე 172

აკარა 88, 148, 152, 160, 170, 172, 187, 227, 240, 241, 251, 252, 253, 254, 255, 256, 257, 258, 259, 260, 261, 262, 263, 264, 265, 266, 267, 268, 269, 270, 271, 272, 273, 274, 275, 276, 277, 278, 279, 280, 281, 282, 283, 284, 285, 286, 287, 288, 289, 290, 291, 292, 293, 294, 295, 296, 297, 298, 299, 300, 301, 302, 303, 304, 305, 306, 307, 308, 309, 310, 311, 312, 313, 314, 315, 316, 317, 318, 319, 320, 321, 322, 323, 324, 325, 326, 327, 328, 329, 330, 331, 332, 333, 334, 335, 336, 337, 338, 339, 340, 341, 342, 343, 344, 345, 346, 347, 348, 349, 350, 351, 352, 353, 354, 355, 356, 357, 358, 359, 360, 361, 362, 363, 364, 365, 366, 367, 368, 369, 370, 371, 372, 373, 374, 375, 376, 377, 378, 379, 380, 381, 382, 383, 384, 385, 386, 387, 388, 389, 390, 391, 392, 393, 394, 395, 396, 397, 398, 399, 400, 401, 402, 403, 404, 405, 406, 407, 408, 409, 410, 411, 412, 413, 414, 415, 416, 417, 418, 419, 420, 421, 422, 423, 424, 425, 426, 427, 428, 429, 430, 431, 432, 433, 434, 435, 436, 437, 438, 439, 440, 441, 442, 443, 444, 445, 446, 447, 448, 449, 450, 451, 452, 453, 454, 455, 456, 457, 458, 459, 460, 461, 462, 463, 464, 465, 466, 467, 468, 469, 470, 471, 472, 473, 474, 475, 476, 477, 478, 479, 480, 481, 482, 483, 484, 485, 486, 487, 488, 489, 490, 491, 492, 493, 494, 495, 496, 497, 498, 499, 500, 501, 502, 503, 504, 505, 506, 507, 508, 509, 510, 511, 512, 513, 514, 515, 516, 517, 518, 519, 520, 521, 522, 523, 524, 525, 526, 527, 528, 529, 530, 531, 532, 533, 534, 535, 536, 537, 538, 539, 540, 541, 542, 543, 544, 545, 546, 547, 548, 549, 550, 551, 552, 553, 554, 555, 556, 557, 558, 559, 560, 561, 562, 563, 564, 565, 566, 567, 568, 569, 570, 571, 572, 573, 574, 575, 576, 577, 578, 579, 580, 581, 582, 583, 584, 585, 586, 587, 588, 589, 590, 591, 592, 593, 594, 595, 596, 597, 598, 599, 600, 601, 602, 603, 604, 605, 606, 607, 608, 609, 610, 611, 612, 613, 614, 615, 616, 617, 618, 619, 620, 621, 622, 623, 624, 625, 626, 627, 628, 629, 630, 631, 632, 633, 634, 635, 636, 637, 638, 639, 640, 641, 642, 643, 644, 645, 646, 647, 648, 649, 650, 651, 652, 653, 654, 655, 656, 657, 658, 659, 660, 661, 662, 663, 664, 665, 666, 667, 668, 669, 670, 671, 672, 673, 674, 675, 676, 677, 678, 679, 680, 681, 682, 683, 684, 685, 686, 687, 688, 689, 690, 691, 692, 693, 694, 695, 696, 697, 698, 699, 700, 701, 702, 703, 704, 705, 706, 707, 708, 709, 710, 711, 712, 713, 714, 715, 716, 717, 718, 719, 720, 721, 722, 723, 724, 725, 726, 727, 728, 729, 730, 731, 732, 733, 734, 735, 736, 737, 738, 739, 740, 741, 742, 743, 744, 745, 746, 747, 748, 749, 750, 751, 752, 753, 754, 755, 756, 757, 758, 759, 760, 761, 762, 763, 764, 765, 766, 767, 768, 769, 770, 771, 772, 773, 774, 775, 776, 777, 778, 779, 780, 781, 782, 783, 784, 785, 786, 787, 788, 789, 790, 791, 792, 793, 794, 795, 796, 797, 798, 799, 800, 801, 802, 803, 804, 805, 806, 807, 808, 809, 810, 811, 812, 813, 814, 815, 816, 817, 818, 819, 820, 821, 822, 823, 824, 825, 826, 827, 828, 829, 830, 831, 832, 833, 834, 835, 836, 837, 838, 839, 840, 841, 842, 843, 844, 845, 846, 847, 848, 849, 850, 851, 852, 853, 854, 855, 856, 857, 858, 859, 860, 861, 862, 863, 864, 865, 866, 867, 868, 869, 870, 871, 872, 873, 874, 875, 876, 877, 878, 879, 880, 881, 882, 883, 884, 885, 886, 887, 888, 889, 890, 891, 892, 893, 894, 895, 896, 897, 898, 899, 900, 901, 902, 903, 904, 905, 906, 907, 908, 909, 910, 911, 912, 913, 914, 915, 916, 917, 918, 919, 920, 921, 922, 923, 924, 925, 926, 927, 928, 929, 930, 931, 932, 933, 934, 935, 936, 937, 938, 939, 940, 941, 942, 943, 944, 945, 946, 947, 948, 949, 950, 951, 952, 953, 954, 955, 956, 957, 958, 959, 960, 961, 962, 963, 964, 965, 966, 967, 968, 969, 970, 971, 972, 973, 974, 975, 976, 977, 978, 979, 980, 981, 982, 983, 984, 985, 986, 987, 988, 989, 990, 991, 992, 993, 994, 995, 996, 997, 998, 999, 1000

აკარა (პუნქტი) 227

აკარისწყალი 112

აკი 625

ახალგორი 15, 329, 423

ახალდაბა 512

ახალი მცხეთა 219, 220, 223, 224

ახალი სენაკი 220, 512

ახალსოფელი 512, 519, 520

ახალქალაქი (ყავახ.) 173, 512, 634

ახალქალაქური 202, 212

ახალციხე 648

ახლო აღმოსავლეთი 246, 261, 383, 406

ახმატი, ჰალმატი, 304, 306, 313

ახტალა 300

აყამეთი 311, 443, 444, 447, 481, 638, 639

აყამი 444

ზაბილონი 556

ზაბილონელთა ქალაქი 79

ზაგინეთი 60, 203—205, 212, 213, 215, 219, 222, 228,

ზაგინეთი (იმერეთში) 472

ზაგრატის ციხე 156

ზაზალები 41, 102, 117, 126, 338, 339, 351, 627

ზაზალი 237

ზათემი, ზათომი, 136, 484, 491, 539

ზაღარო 312

ზაღოვის ზევი 70, 71,

ზამბაკი 224

ზანა 521

ზანა 462, 463, 465

ზაფერის შთა 462

ზარაბიანნი 259

ზარციყარია 31, 208, 213

ზარდავი 23, 133, 138, 198, 623—625

ზარაბიანთ კარი 57

ზასიანი 133, 176, 290, 291, 399

ზაღდადი, ზაღდათი 15, 444, 447, 468, 470—472, 481, 536, 636

ზაღდადი (არაბეთისა) 566, 567



ქართული
ენების
სწავლის
საქართველო

ბაში 456, 458, 473
 ბაშკადიკლარ 236
 ბაზვისწყალი 112
 ბედენი 50, 231
 ბელია 63, 112, 114, 156, 376, 449, 466,
 598, 618, 619
 ბელაქანი 627
 ბელორუსია 420
 ბელტის ციხე 205
 ბერდუჯი 137, 152, 239, 300
 ბერ-ჩელეთი 112
 ბერძენი 270, 378, 519, 614
 ბერძენები, ბერძენნი 97, 104—106, 151,
 166, 252, 267, 269, 270, 286, 287, 298,
 307, 323, 367, 378, 379, 383, 396,
 400, 414, 415, 419, 443, 454, 485,
 501, 510, 527, 540, 543—545, 547,
 548, 550, 551, 560, 562, 563, 564,
 566, 570—573, 577—582, 588—591,
 595, 600, 601, 619, 633, 634, 649.
 ბერძნული 22
 Бери 232
 ბუკის ციხე 342
 ბზიფი 56
 ბიზანტია 272, 273, 364, 396, 405, 408,
 415, 428, 435, 437, 468,
 471, 495, 523, 524, 526, 582, 595—
 597, 600, 603, 633
 ბიზანტიელები 364, 408, 479, 491, 514,
 520
 ბიზანტიონი 475, 498, 500
 ბითონიელები 482
 ბირთვისი 65, 128, 320
 ბიკინტა 49, 497, 499, 524, 603
 ბოქნისი 295
 ბნაეი 301
 ბოასი 476, 482—484
 ბობლა 81
 ბოდავის შოები 330
 ბოდავის ციხე 330
 ბოდბე 622
 ბოდი 624
 ბოლო კლდე 172
 ბოლნისი 15, 69, 224, 273, 395, 300,
 301, 303, 304, 306, 314
 ბოლნისის სიონი 38, 408, 431
 42. ნ. ბერძენიშვილი

ბოლოლი 70
 ბომბოას ხიდი 460
 ბორი 275, 403, 404, 442, 509, 508, 538
 ბორილა 56
 ბორკეის ყვარი (ქვ. ტბეთისა) 47
 ბორკეის ყვარი (მანგლისისა) 47
 ბოსტანქალაქი — რუსთავი 44, 112, 113,
 238, 239
 ბოტისი 211
 ბოკორმა 119, 120—122, 127, 131, 281
 ბყინევი 60
 ბრანჯეთი 22
 ბრდაძობი 306
 ბრეტონელები 401, 420
 ბრეტონი 420
 ბრიტები 401
 ბრუქები 497, 498, 500
 ბუნთურქები 256, 336, 555
 ბურგუნდია 420
 ბუითი 343

გაგი 23, 100, 101, 134, 137, 180, 192,
 195, 294, 300, 625, 630
 გაგრა 617
 გადილი 228
 გალები 401
 განა, განვა 23, 101, 134, 198, 265, 294,
 308, 311, 337, 459, 625
 განაჟი 78, 337,
 გარდაბანი 111, 152, 160, 180, 213, 216,
 241, 281, 302, 303, 306, 366, 384,
 624, 625
 გარდაბან-გაჩიანელნი 283
 გარდაბეთი 241, 386
 გარდმანელები 400
 გარდმანი 398—400
 გარე კახეთი 240, 275, 622, 642
 გარე ქართლი 240—242, 327, 328
 გარეჟა 177, 193, 622
 გარისი 511
 გარნისი 101
 გარულობის ციხე 127
 გაღმა მხარი 11, 318, 339, 643
 გაჩეთი 241, 386
 გაჩიანი 111, 139, 152, 213, 216, 240,
 241, 281, 300, 301, 303, 326, 329, 384

გაიანი — სანადირო ქალაქი 22, 112,
243, 300, 301, 306, 404
გაბრილი მთა 519, 520
გაგაქკოტი (პენტეტი) 462, 463
გავრთი 156, 192, 311, 444, 447—449,
456, 526, 638, 639
გელათი, 15, 49, 102, 156, 298, 311, 322,
349, 444, 451, 458, 459, 460, 474, 475,
520, 526, 636
Georg a 623
გერმანელები 401
გეტის ზევი 70
გველეთი 72
გვიშტიბი 461
გილანელები 197
გიშა 132
გლოლა 67
კოკოლესისებანი 43, 478
გოდოგანი 459, 461, 519
კომარეთ-ბაშკიჩეთი 317
გომნა 511
გომორი და სოდომი 85
გონია, გონიო 483, 484, 560
გორა (სოფ.) 56
გორა (ბერეგოული) 46
გორდი 454, 462
გორთა ჟვარის ციხე 47, 128, 342
გორი 25, 46, 47, 225, 331, 404, 421,
530,
გორი (ციხე) 54, 135, 203
გორისყვარი 47
გორმალაღ, გორმალაღი 45, 46, 454,
456, 519
გოსტიბე — ვარგარეთი 38
გობები 333
გრიგოლწმინდანი 308, 309
გრუა, გრუი 339, 421—423
Грузинские племена 391
Грузия 391
გრძელი გორი 46
გუბაზეული 64
გუბისწყალი 449, 454, 460, 461, 519
გუბისწყალი (სოფელი) 462
გუგარეთი 250, 301, 304, 360, 366
გულა (მგლ) 123
გულაყა 63

გულგულა 167, 265
გუში 576
გუმისტა 596, 602
გურგანის ზღვა 637
გური 365
გურია 15, 16, 64, 65, 68, 72, 118, 146,
148, 149, 154, 156, 157, 159, 171,
180, 186, 190, 192, 249, 251, 252, 270,
357, 358, 403, 405, 409, 430, 439, 471,
474, 478, 479, 502, 527, 529, 530, 532,
534, 535, 539, 554, 559—563, 573,
576, 585, 589, 603, 604, 605, 638
გურიანთა ციხე 489, 648
Гурія 613
გურულები 146, 418,
გურჯისტანი 139, 179, 194, 198, 199, 416
გუჯარეთი 216
გუჯარეთი-გუგარეთი 224
გუჯარეთის წყალი 647
დაბაქველი 220, 512
დაბლაკომი 245, 446, 450, 472, 473, 478,
480, 493, 579
დაგვა 516
დათვის წყარო 212
დაიენები 51
დალი 607
დამასკო 311
დამნებრო 299
დარილანი, დარიალი 267, 496, 617
დარუბანდელი 266, 293
დარუბანდი 91, 291—293, 495, 617, 637
დარუბანდის კარი 266, 650
დას. საქართველო 12, 64, 65, 142, 156,
176, 236, 245, 246, 248—250, 253,
269, 277, 279, 292, 295, 349, 356, 366,
383, 417, 427, 430, 438, 439, 456,
473, 525, 526, 534, 536, 541, 544, 561
—564, 568, 569, 578, 579, 583—586,
604, 605, 607, 628, 633, 637—640, 650,
651
დასავლურ ქართული ტომები 365, 604
დასო 301
დალესტანი 390, 410, 643
დალესტნელები 258



ღბანის ხევი, ღაბანისის ზეობა 69—71,
224, 314
ღბანისხეველნი 314
ღედოლური 460, 461
ღვეის ნამუხლი 205, 213, 330
ღემოთი 647
ღემოთის ციხე 105
ღემურტაკაი 617
ღეხვირი 516
ღვალეზი 167, 391, 414, 416, 424, 547,
558, 644
ღვალეთი 317, 406, 596, 604, 643
ღვალეთის გზა 337
ღვალე 237, 274, 388, 389, 413, 414, 416
ღვინი 101, 235, 307, 311, 312, 398
ღვრიტები 484 r
ღიაღვები 52
ღიდგარი 45, 46, 132, 212, 324
ღიღი მცხეთა 43, 205, 208, 222—224,
330, 532
ღიღი სომხეთი 399
ღიღი სომხითი 305, 310—312
ღიღი წიხაიში 449, 459
ღიდოეთი 545, 604
ღიდოელნი 603
Дидоети 623
ღიდუბე 227
ღილიკაერი 470
ღიმი 442—444, 447, 468—470, 472, 509,
511, 536
ღიშნა 151, 275, 442, 443, 469, 471, 509
—511, 539
ღიოსკურია 431, 446, 492, 498
ღისველი 328
ღიღომი 31, 38, 40, 211, 213, 224, 227,
328, 330
ღიზაგუჭება 457
ღიზაქერძელა 457, 463
ღლიე 212, 285, 632
ღმანისი 15, 61, 134, 135, 224, 301, 311,
469, 524, 625
ღნებრი 475
ღოლომიტები 512
Джаг 429
Джиги 613
ღრანდა 618

Джанда 614
ღრის ხევი 71
ღეშალა 469
ღეშანი (ყავახეთში) 469
ღერი 311, 312, 638
ღურბუქეთი 93, 94, 256
ღურბუქი 260, 388, 389
ღურბუქნი 257, 259, 260, 295, 558, 623

ებრაელები 256, 409
ეგრები 250, 262, 263, 365, 379, 486,
487, 502, 539, 557, 558, 561, 589, 590,
602

ეხერ 539, 541, 546, 561
ეგრი 22, 112, 113, 151, 237, 255, 256,
260, 263—265, 270, 298, 364, 365, 388,
405, 409, 502, 539, 541, 545, 546, 554,
561, 573—575, 577, 579, 606, 607.
ეგრისი 15, 16, 63, 95, 104, 105, 112—
114, 118, 146, 148, 149, 152—154, 156,
170, 171, 217, 227, 249, 259—261,
264—273, 277—280, 285, 298, 318,
365, 376, 384, 385, 397, 408, 439, 444,
449, 466, 502, 510, 526—528, 532—
534, 538—554, 558, 559—564, 566,
568—584, 588—592, 598, 599, 600,
604, 606—608, 619, 620, 623, 624,
632, 639, 642

Егриси 623
ეგრის წყალი 97, 105, 106, 112, 151, 157,
160, 170, 260, 267, 269, 270, 385, 540,
541, 543—547, 549—554, 559—561,
570—573, 576, 580, 582, 588—591,
594—596, 601, 602, 619, 632
ეგრისიანები 162, 381, 542, 550—553
ეგრობა 489, 491

ეკსონის პონტო, ეკსონი 476, 482—484,
490, 491, 498, 499, 501, 503,

ეზინკი 312
ეკლესია 312
ეკლეტი 306
ეკლეტის წყალი 630
ეკრიტეკე 486, 534
ელენი 374
ელინისტური სამყარო 472
ენგური 56, 425, 618



ენგურკესის კაშხალი 425
 ერანი, ირანი 314, 379, 433, 489, 392
 ერაყი 198, 291
 ერგე 554
 ერები 314
 ერედვი 356
 ერაიხი 372, 621
 ერეკთი 364, 473, 534, 539, 543
 ერუშეთი 212, 213, 323
 ერწო 57, 342, 625, 642
 ერწუხი 626, 629
 ეფრემ (კ. ბიბლ.) 77
 ეცერი 67

ჟაკე 14, 171, 253, 365, 405, 467, 515,
 535—537, 639

კაკე იმერეთი 451, 519
 კაისევარი 478
 კალაშერტი 178, 179
 კანანლი 305, 399, 418
 კანი 60, 245, 446, 456, 458, 466, 470—
 473, 478, 480, 481, 487, 493, 509, 525,
 529, 530, 533, 536, 539, 579, 600
 კანის რაიონი 56, 228
 კანის ქვაბები 610
 კარანგები 456, 609
 კარდლიზე, 249, 444—447, 450, 463, 464,
 470, 472, 508, 511, 512, 518, 526
 კარევანი 645
 კარზაქარი 129, 308
 კარხენა 511
 კასპურაკანი 398
 კაშხარი 477—479, 489
 კაჭევი 470
 კელკეთილი 328
 კეიჩი 130
 კერე, ვერის ხევი 326
 ქსიოკ აქსიარნიქ 325
 კეძისხევი 627—629
 კიზირები 492
 კირქ 223, 635
 კიტერუხები 76
 კიწე 492
 კოსტანი 404
 კრაც-დამტი 306
 კუშქული 65

ზადენი 42, 209, 335, 336
 ზახა 71
 ზანა 467
 ზანაეი 301, 330, 340
 ზანათი 467, 502
 ზანები 365, 384
 ზანი 364, 365, 468, 502
 ზანური ტომი, მოსახლეობა 450, 466,
 469, 473, 488
 ზარზმა 273, 369
 ზელაზადენის, ზელაზნის ცახე 126, 188,
 189, 344, 349, 352, 627
 ზელაზენი 215, 228, 345, 347
 ზემო ავქალა 208
 ზემო გურია 599
 ზემო დიდგორი 211
 ზემო ივერია 144
 ზემო იმერეთი 53, 56
 ზემო კერძო 65
 ზემო მხარე 325
 ზემო რაქა 115, 426, 520, 539
 ზემო ტაბახმელა 308
 ზემო ქართლი 241, 328
 ზემო ქვეყანა 129, 287, 326, 633, 634
 ზემო ხეთი 64, 65
 ზენა არტანი 311
 ზენა სოფელი 93, 94, 97, 112, 155, 216,
 218, 221, 224, 225, 231, 240—243,
 250, 275, 282, 325—327, 340, 353, 355,
 524, 646
 ზესტაფონი 444, 470, 508
 ზელანოსი, ძელანევი 518, 524, 596, 598
 ზვიდრიტები, ზიდრიტები 237, 409, 491,
 492
 ჰალითარ ორაი 620
 ზურგულა 457
 ზურნაბაღელნი 103
 ზურტავეტი 224
 ზულღერი 15

თავასა 467
 თაერეველები 197
 თაერევი, თაერიზი 197
 თაფარავენი 645
 თათრები 102, 178, 296, 520, 650
 თაკერი 14, 114, 115, 148, 150, 151,

153, 154, 157, 171, 191, 192, 353, 489,
505, 526, 527, 534, 559, 561, 573, 576,
589, 599, 649

თაკვერის გზა 475

თაკვერლები 251

„თამარა“ 484

თარგამოსიანები 91, 118, 162, 261, 275,
280, 302, 382, 385, 542, 547, 548, 550,
555, 556

თარსანნი 12, 418

თბილისი, ტფილისი 38, 43, 80, 93, 97,
102, 113, 128, 135, 136, 138, 139, 152,
155, 156, 158, 179, 203, 209, 212, 224,
226—228, 233—236, 239, 240, 268,
281, 287, 299, 309, 313, 326, 334,
338, 341, 404, 447, 468, 473, 517, 532,
585, 625, 635, 647, 649, 650

თბილისის კარი 228

თბილისის საამირო 191, 308, 309, 322,
399, 532, 625

თეთრიწყარო 231

თელავი 131, 301, 409

თელათგორი 46

თელთვანი 213, 221, 328, 421

თემისკერი 496

თეოდოსიოპოლი 521

თერგი 71, 72, 267

თერმოდონტი 496

თერჯოლქ 468

თემის ხევი, თემის ხეობა 55, 116, 117,
225

თემის ხევი, საგურამო 330

თიანეთი 57, 127, 212, 286, 329, 423,
584, 632, 642

თიბრევი 59, 60

თმოკვი 100, 119, 180, 194, 195

თორ-გუჯარეთი 317, 524

თორელნი 291, 294, 295, 647

თორი 116, 224, 227, 319, 647, 648

თორი (პუნქტი) 126, 227, 647

თორის წყალი 647

თორის ხეობა 317

თრიალეთი 13, 50, 71, 90, 97, 116, 119,
126, 127, 132, 133, 154, 155, 166,
180, 184, 191, 211, 212, 216, 224, 231,
232, 237, 273, 286, 288, 290, 291,

302, 305, 308, 314, 315—324, 327, 377,
343, 352, 366, 524, 528, 584, 632, 633,
635

თრიალეთ-გუჯარქი 24

თრიალელი 314

თრიალეთ-მანგლისი 225

თრიალეთ-ჩავაზეთი 211, 231

თურქები 118, 132, 137, 138, 173, 179,
179, 187, 191, 287, 290, 309, 310, 346,
400, 414, 419, 438, 475, 498, 528,
531, 625, 632, 634, 635

თურქეთი 495

თურქი 413, 414, 495, 530

თურქმანნი 138, 310, 433, 437, 625

თურქ-სელჩუკები 187, 442, 626

თურქულ-მამკადიანური აღმოსავლეთი
416 |

თეში 364

თეში 22

თეხარისი 59, 93, 112, 129, 160, 238,
547, 570

თეხარისის ციხე 62

თხმელის ციხე 470

თხოთის შთა 233

ჩანეთი 452, 474

იაფეთილები, იაფეტური ტომები 262,
263, 365, 394

იბერი 225, 238, 469, 635

იბერია 50, 148, 163, 164, 166, 209, 212,
219, 221, 222, 224, 234, 241, 244—
248, 275, 285, 300, 301, 336, 351, 367,
376, 403—405, 407, 408, 410, 415, 423,
424, 433, 434, 442—444, 461, 467,
469—471, 476, 477, 479, 481, 482,
485—487, 490, 497, 500, 507—510,
522—525, 527, 538, 539, 562, 563,
584, 597, 598, 600, 618, 622, 641

იბერია — ქართლი 164

იბერიელი, იბერიული მოსახლეობა 140,
210, 223, 225, 237, 245, 250, 275, 284,
336, 357, 367, 400, 404, 409, 423, 469,
470, 476, 485—489, 500, 504, 522, 539,
557, 618, 622, 640

იგოეთი 25

იერუსალიმი 82, 107, 277

ივანწმიდა 342
 ივერი 223, 400, 635
 ივერია 144, 397,
 Иверия 622
 Иверы 391, 622
 იმერეთი 22, 24, 63, 146, 190, 225 423,
 430, 455, 502, 539, 569, 635—639
 იმერელი 22, 297, 539, 635—637
 იმერელნი, იმერლები 297, 640, 391
 იმერი, იმიერი 22, 193, 223, 298, 400,
 539, 635—640
 იმერი სამეფო 102, 295
 იმერნი, იმიერნი 636, 637
 Имеретия 391
 Имеры 391
 იმერხევი 72
 იმიერარავეი 115
 იმიერკავკასია 440, 495, 496, 615
 იმიერკავკასიელნი 394, 495, 496, 617
 იმიერტაო 373, 379, 636
 იმნათი 15
 ინგირი 112, 541
 ინგლისელი 401
 ინგლისი 401, 402
 ინდოევროპული ტომები 394
 ინდოეთი 404
 ინდო, ინდოელი 412
 იონნი 563—567, 574, 578, 582
 იორარავეელნი 11, 12
 იორი 11, 63, 72, 73, 236, 423, 650
 იპსისი 500, 507, 522, 523
 ირავის ზეობა 71
 ირანელები 489
 ისნი 43, 650
 ისნის ველი 341
 ისულა 449
 ისულეთი 449, 467, 468, 589
 იშხანი 373
 კაბენი 312, 421, 422, 424
 კაენი 100, 191, 192
 კაეწონი, კაიწონი 100, 192
 კავთის ზევი 116, 225, 324
 Кавказские горы 612, 613
 კავკასი, კავკასიონი 216, 239, 376, 424,
 476, 494—496, 498, 520, 545, 643

კავკასია 22, 91, 130, 147, 167, 198, 223,
 232, 242, 261, 262, 278, 297, 329,
 302, 305, 346, 359, 363, 364, 366, 376,
 390, 394, 399, 411, 495, 496, 500, 501,
 542, 554, 555, 557, 581, 590, 591, 608,
 606, 607, 609, 612 614 615, 617, 619,
 620, 637, 638, 641, 643
 კავკასიანები 246, 250, 251, 259, 265,
 267, 268, 381, 476, 547, 553, 557, 603,
 606, 614, 623
 კაზრეთის ზეობა 70
 კაი 23, 626
 კალა 43, 234, 541
 კალის ზევი (სეანეთში) 68
 კალმახი 119
 კამბეჩანი, კამბეჩიანი, კამბიზენე 102, 174,
 180, 360, 409, 603, 622, 631, 632
 Камвисина 622
 კანგარი 304, 311
 Карачаевым 612, 613, 620
 Карачай 620
 კარი 23, 137, 237
 კარნიფორა 290
 კარნუ-ქალაქი 102, 137, 293, 312, 373
 კარსანი 204, 212—215, 218, 219, 221,
 224, 225, 232, 328
 Картвели 391
 კარუკელმართი 13
 Карча 620
 კასპი 15, 25, 31, 54, 76, 93, 112, 136,
 216, 233, 238, 240, 266, 276, 325,
 329—337, 353, 355, 364, 404
 კასპიის კარი 494—496
 კასპის გორა 333
 Каспы 232
 კასრის კარი 495
 კასტერის ფონი 461
 კასტერის წისქვილი 461
 კასტილია 420
 კასტირი (ვუბისწყალზე) 449, 461, 468
 კასტირის ხილი 454, 460
 კასხები 364
 კაქეაქარი 129, 308
 კაცხი 37, 54, 55, 316, 322, 323, 635
 კახაბერი 487
 კახეთი 11, 12, 14—16, 24, 62, 63, 68,



69, 72, 73, 102, 111, 119—122, 126—130, 142, 143, 146, 151—153, 155, 158, 160, 167, 171, 180, 181, 188, 212, 216, 236, 240—242, 266, 268, 269, 272, 273, 275, 281, 284—286, 297, 298, 305, 306, 318, 323, 337—344, 349, 351—353, 358, 378, 384, 399, 400, 417, 423, 429, 430, 441, 545, 554 558, 569, 584, 596, 622—627, 629, 631, 632, 643

კახელები, კახნი, კახელი 11, 12, 47, 76, 120, 128, 131, 144, 146, 237, 252, 255, 281—283, 286, 287, 295, 307, 355, 379, 384, 386, 391, 417, 441, 561, 608, 618, 626, 632

კახეთი-ეფხეთი 153, 242, 326, 327, 622
 კახეთის მთა 233, 239
 კახეთ-ეფხეთ-ჭერეთი 187
 კახეთ-ჭერეთი 190, 191, 264, 621, 626
 Кахетин 391

კაბი 282, 293, 297, 316, 387, 388, 539, 552, 561, 592

კეთილა 465
 კეთილარი 465

კელასტრელნი 617

კელასური, კლისტრა, კლისური 97, 106, 107, 157, 260, 269, 270, 384, 385, 551, 558—560, 571, 573—577, 581, 582, 588—590, 594, 596, 602

კელასურის ზღუდე, კელაღი 494, 558, 576, 588, 616, 617

კელტები 401

კეჩეთი 70

კვალთი 573

კვირიკეწმინდა 276, 648

კეკელი 61, 312

კიმერი 372

კინტრიში 478, 479

კირაკოზას სოფელი 81

კლარჯები 76, 283, 284, 295, 316, 547, 649

კლარჯეთი 62, 63, 89, 97, 104—106, 111, 118, 119, 139, 151—156, 158, 160, 169—171, 187, 239—242, 250, 253, 259, 260, 264, 266—268, 272—274, 284, 285, 287, 290, 301, 305, 341,

353, 357, 379, 384, 530, 531, 575, 547, 548, 558, 559, 570, 572, 588, 635

კლარჯი 255, 273, 592

კლდეეთი 403, 404, 442, 508, 549, 592

კლდეკარი, კლდეკარი 65, 116, 119, 126, 127, 129, 211—213, 222, 236, 290, 307, 315, 317—322, 324, 514, 521, 524

კლდეკარ-მანგლისი 317

კოდმანი — 43
 Кодор 612—614

კოდორი 494, 507, 573, 594, 602, 613, 614, 618.

კოლა 152, 159, 312

კოლასკური 461

კოლხები 251, 276, 365, 408, 443, 469, 475, 478, 483, 484, 486, 490, 502, 538, 539, 554, 557, 613, 618

კოლხეთი, კოლხიდა 16, 145, 166, 217, 225, 245—248, 251, 252, 265, 276, 284, 365, 376, 397, 404, 423, 433, 434, 442—444, 447, 472, 473, 475, 478—481, 488, 490, 492, 501—503, 505, 507—509, 522, 538, 554, 562, 564, 572, 573, 588., 591, 600, 605, 612.

კოლხი-იბერნი 225

Колхида 613

კოლხური თემები, ტომი 250, 480, 486, 487, 503.

კოლხურ-ლაზური სამყარო, ტომები 539, 618

კოფორი, კოფორი 128, 308, 312, 313, 424

Коракс 613

კორაქსი 613

Кораче 612

კორაქსი 613

კორინთა 123

კოტასი 525

კოტაიჭი 418

კოტმანი 97, 155

Кошкар 620

კოშკი 129, 308

კოხები, ეხები 76, 283, 286

კოხტას თავი 296, 608

კოხტა ლეთისმშობელი 422

კრწანისი 328

Кубань 620

კედლოვრა 46
 კელაში 452, 458, 522
 კელაზა 397, 642
 კერტები 451
 კუბეთი 111, 151—153, 155, 160, 216,
 236, 240—242, 259, 353, 384, 569
 კუხი 552, 592
 ლაგოდეხი 626
 ლაგ 360
 ლაზან 502
 ლაზია, ლაზიკა 143, 247, 249, 363, 367,
 396, 397, 404, 405, 408, 415, 435, 442,
 444, 446, 447, 449, 452, 456, 460,
 463, 465, 466, 468, 471, 473, 475—
 477, 479—494, 497, 499, 500—510,
 512—515, 517, 518, 522—526, 538,
 539, 554, 560, 563, 564, 566, 572, 573,
 589, 591, 595, 596, 598, 602—604
 ლაზები 245, 246, 249, 265, 397, 408,
 417, 418, 442, 443, 445, 447, 449,
 469—471, 473, 475, 476, 478, 480, 481,
 483—494, 497—502, 504—510, 513—
 515, 518—520, 523, 538, 539, 557, 562,
 573, 577, 589, 590, 594, 595, 599, 600
 602, 603, 605, 618, 651
 ლაზი 365, 449, 486, 502, 513, 515
 ლაზ-სევან-ჩაჩები 157
 ლაილაში 329
 ლალვერი 65, 66
 ლამარია 425
 ლარკვისი 167, 317
 ლარის გორა 27
 ლატალი 439
 ლაშარის გორი 56
 ლეკანი 265
 ლეკები 10, 12, 39, 381, 400, 411, 418,
 429, 557, 608, 609
 ლეკთი 406, 408, 430
 ლესი 407, 413
 ლენინაკანი 366
 ლენინგორი 421, 423
 ლენჩუმი 14, 68, 187, 253, 365, 426, 427,
 428, 431, 454, 456, 460, 462, 475, 488,
 489, 502, 519, 539, 554
 ლეჩხუმლები 418, 439
 ლეზიანდრაეო 463

ლეხერა 25, 332
 ლიახვი 15
 ლიახვის ხეობა 316, 356, 423, 495, 615
 ლიბარტეთი 22
 ლიხთაურთი, ლიხთაქეთი 191, 192, 297,
 638
 ლიხთიმერი, ლიხთიმერნი 95, 193, 637—
 639
 ლიხთიქითი 158, 191, 192, 286, 587,
 596, 598—601, 634, 640
 ლიხთიქითნი 294
 ლიხი 65, 151, 239, 269, 290, 376, 423,
 509, 510, 540, 544, 551, 560—562,
 586, 599, 634, 635, 638
 ლომეკის მდინარე 71, 72
 ლომთავორა 21, 22, 28, 57, 125
 ლომისა 48
 ლომსიანთა 73, 74, 648
 ლომსიანი 561
 ლომოტი 62
 ლორე 100, 133, 135, 176, 195, 308, 310,
 311, 524
 ლოსიანთხევი ლომსიანთხევი 64, 74, 529,
 585, 648
 ლოქი 69, 70, 71
 ლოწობანი 120, 121, 123
 ლოქინი 342
 ლუკი, ლოკი, 129, 308
 ლუკენი 70

მაგანის წყალი 425
 მათხოვი 460, 462
 მაკედონი 95
 მაკრონია 492
 მაკრონები 484, 491, 492
 მანგლის-თრიალეთი 343
 მანგლისი. 15, 23, 38, 132, 133, 212, 224,
 323, 324, 524, 646
 მანგლისის ქვეყანა 269
 მანგლისის ყელი 211, 212,
 მანგლისის ხევი 97, 155, 158, 308, 319,
 321, 338, 339
 მანგლისის ყვარი 431
 მარალოი 486, 534
 მარანდლები 196
 მარანის ციხე 120, 122



მარგვეთი, მარგვისი, მარგვი 150, 151, 153, 160, 353, 510, 511, 544—546, 552, 570

მარგველები 409, 418

მარგველი 282, 296, 364

მარგის შერე 171

მარტაში 221

მარტვილი 462, 463, 518

მარტყოფი 370, 625

მარუხი 495

მასის-არარატი, მასისი 302, 556

მალაკა-წყალტუბო 460

მალრან-ღვალეთი 71, 643, 644

მაშავერი 69, 70, 71

მაჩხაანი 328

მახათა 649, 650

მახელონები 491

მგლინავი 64

მეგრელები, ეგრისელები 104, 146, 252, 277, 283, 365, 377, 381, 397, 400, 414, 467, 502, 544, 545, 557, 559, 589, 599, 611—614, 619

მეგრული, ეგრისელი 298, 381, 414, 416, 539, 543, 561, 608

მეგრნი 539, 545

მეგრული ტომები 363, 365

მეგრულ-ჰანური ტომები 366, 367, 486,

მესტეი — 67, 68

მესტია — 67, 431

მესტლიტა 208

მესხები 57, 58, 146, 171, 178, 194, 221, 223, 225, 237, 245, 246, 250, 283, 286, 290, 294, 296, 364, 384, 386, 387, 405, 408, 409, 417, 485—487, 524, 539, 634, 640, 648, 649

მესხეთი 190, 212, 251, 287, 297, 298, 366, 389, 403, 408, 409, 485, 554, 614, 634

მესხეთ-ჯავახეთი 191, 633

მესხი 225, 255, 282, 288, 292, 293, 297, 387, 388, 552, 592

Месхи 391

მესხურ-ზანური ტომები 409

მეტეხი 25

მეჭულა 274

მზვარე 38, 40

მოქართლი 202

მოიულები 12, 38, 40, 41, 259, 295, 411

მოიულეთ-გუდამაქარი 38 **ერქენული**
მოიულეთი 38, 40, 71, 97, **ფეხეფეხი**
257, 357, 412, 545, 559, 643

მოიულეთის თემი (სვანეთში) 67, 69

მოიული 609

მოიანი 197

მიდები, მიდიელები 225, 495, 506, 522, 640

Миодрия 612, 613

მისაქციელი 330, 342

მისიმიანები 363, 491, 492, 497, 505, 539, 554, 589, 602

მისიმიანეთი 496, 497, 514

მიქელფონი 473, 481

მლაშე 41

მლეთა, მელთა 28, 57

მოდამნახე 524

მოჯანგელი 381

მოჯიანი 160, 198, 265, 266, 546—548

მონგოლები 102, 103, 177—181, 198, 199, 294—296, 323, 387, 416, 424, 433, 438, 620, 645, 648

მონგოლ-თათრები 437

მოსინიეები 251, 328

მოსოქი 366

მოქვი 449, 611

მოქვის წყალი 512

მოლრისი 184

მოწამეთა 468

მოზირისი, მუხერისი 16, 444, 449, 452, 454, 455, 460, 463—466, 471, 475, 477, 480, 488, 493, 494, 500, 508, 509, 513—515, 519, 520, 522—527, 531, 533, 536, 537, 604

Mochora 523, 524

მეფისი 116

Мчулетн 623

მტკვარ-არაზის აგზი 61

მტკვარი 15, 71, 92, 106, 116, 137, 138, 152, 160, 204—208, 211, 213, 215, 216, 218, 219, 222, 225, 227, 239, 266, 275, 276, 299, 300, 321, 323, 330, 332, 333, 336, 353, 356, 357, 404, 558, 625, 647, 649, 650



მტყვრის ციხე 112, 238
 მელაბი 68, 431
 მუყალი 68
 მურღულის ხეობა 409
 მუსხი 364
 მუხათვერდი 213, 224, 328
 მუხათვერდის ტბა 211, 213
 მუხნარი, მუხნანი 72, 126, 188—190, 193,
 203, 208, 222, 225, 281, 328, 330, 337
 —346, 349, 351—353, 404, 627, 642
 მუხნარის გზა 341
 მუხრან-ნასტავისი 208
 მუხრან-ხერკი 322
 მუხტრში 522
 მღვიმევი 60
 მცხეთა 22, 31, 43, 49, 57, 58, 76, 93,
 103, 112, 113, 118, 136, 138, 139, 151,
 161, 166, 188, 202, 203, 205—213,
 215, 216, 218, 220—224, 226, 228,
 229, 231—240, 244, 247, 250, 251, 259,
 276, 277, 281, 284, 286, 323, 327, 329,
 — 331, 334—337, 343, 349, 351, 353,
 355—357, 364, 366, 401, 403, 404, 407,
 408, 424, 442, 449, 509, 527, 532, 540,
 541, 546, 570, 584, 598, 600, 625,
 627, 632, 648
 მცხეთის ჯვარი 47, 217, 228, 233, 273,
 422, 431
 მცხეთოსიანნი 268, 274
 მცირე აზია 641, 642
 მწეანე ყვავილი 459
 მჭადიქვარი 26

წაგარევი 519
 წაბარები 15, 30—32, 37, 38, 40, 408
 წაბარების ხატი 32
 წაბარლევნი 519
 წაგვაზაუ 465
 წაზარის სოფელი 57, 312
 წაზარეთი 85
 წაზერევი 333
 წაწლის ქედი 469
 წაოხვამუ 457
 წარდევანი 524, 645
 წარუქვავი 353
 წარუქვავის ხრამი 342

წართები 618
 წარლევნი (წაღვარევი) 342
 წასამუდღღარნი გორე 461
 წასტავისი 26, 27, 44, 330
 წატანები 478, 479
 წაუტვარი 215
 წაუსეი 562, 565—567
 წაუსიორი 485
 წაქალაქევი, წოქალაქევი 454, 460, 462,
 466, 467, 472, 480, 518, 533
 წაქვარა 519—521
 წაქულბაქევი 202, 208, 215
 წაქურღევნი 12
 წაქარგორა 46
 წაციხარი 469
 წაქარმავევი 290
 წახარებაუ 462
 წახიღერი 70, 312
 წახქევენი 120—122
 წაქახოლ 465
 წაგბადინი 312
 წებოძირი 508
 წეძეი 276, 647, 648
 წიგალი 170
 წიგოთი 45, 450, 598
 წიგორწმინდა 90, 156, 357, 449, 535,
 წიგოტსი 104, 191, 192, 291, 499, 500,
 545, 566—568, 580
 წინოწმინდა 115, 213—215, 217, 218,
 228, 234, 408, 409
 წიქოზი 357, 424
 წინბისი 25, 225
 წინბისის წყალი 324
 წინბისის ხევი 41
 წორვილი 82
 Нормали 82
 წორმანები 401
 წოსრი 62
 წოსტი, წოსტევი 27, 212
 წოსტი (მღ.) 152, 160
 წოლა 465, 472, 474
 წოღადილი 465
 წოღადენი 620
 წოღელა 465
 წოდის ხევი 465
 წოქიხევი 463

ნებსატი 137

ობნა 470

ოღიში 101, 148, 149, 191, 359, 425, 439, 451, 467, 502, 528, 530, 534, 585, 603, 604, 619, 638

ოღიშ-აფხაზეთი 191

ოღიშ-გურია 24

ოხერგეთი 457

ოქაშის ვორა 330

ოქრიბა 455, 519—521, 534, 535, 537, 639

ოლთისნი 137

ონი 329

ონოვერი, ონოვერისი 462, 463, 465, 513, 514, 518, 519, 536

ონორიატები 482

ონოლია 462, 465

ოპიზა 65, 89,

ორბეთი 21, 100, 128, 191, 192, 243,

ორბის ციხე 112, 238, 239, 243, 276

ორკე 473, 474

ოროტი 133

ოსები 105, 253, 254, 266—268, 293, 295, 337, 391, 399, 409, 411, 423, 424, 545, 558, 569, 603, 608, 609, 615, 623, 643, 644

ოსეთი 67, 68, 174, 266—268, 293, 424, 520, 576, 577, 596, 604, 643, 650

ოსთა კარი 495, 496

ოსი 407, 411—413, 416, 609

ოსიაური 429

ოსმალევი 10, 121, 135, 297, 454, 470, 593

ოსმალეთი 429, 433, 437, 609, 614, 645

ოფეთი 472

ოფეტარა 438

ოფრეთი 129, 308,

ოფშქვილი 456, 458

ოჭროს ურდო 615

ოყურეში 456

ოჩაშვირე 576, 602, 607

ოჩე 474

ოძისი 353

ოძრახე, ოძრხე, ოძრხევი 23, 54, 73, 74, 93, 106, 112, 152, 153, 160, 172, 238,

273, 329, 331, 332, 353, 549, 542, 649

ოძრხეთი 386

ოხერხიდა 72

ოხოშირა, ოხოშირი 454, 457, 524

პალარი 333

პალიასტომი 526

პანკისი 114, 115, 128, 297, 357

პარალი 333

პარხალი 274

პატარა ზინო 479

პატრიკეთი 448, 452, 456—458

პაფლაგონიელები 482

პერსარმენია 471

პერსარმენიელები 485, 486

პეტრა 444, 471—473, 477—481, 484,

485, 489—491, 493, 499, 501, 507—

510, 514—518, 527, 559, 560, 596,

598

პეტრეს ციხე 121

პირიქითი კაცკასია 376

პიტარეთი 37

პიტოენტი 476, 498, 499, 504,

პლოვდივი 43

პონტო 246, 247, 475, 482, 483, 485,

489, 493, 499

პონტოელები 477, 482, 483

პონტოს ზღვა 239, 562, 565, 637

ჟალეთი 14, 131, 139, 329

ჟალეთის სიონი 38, 408

ჯინჯანი 100, 101, 274, 338, 397

ჯინო 502

რანშითის შთა 117

რანი 95, 145, 160, 167, 198, 254, 259,

265—267, 270, 272, 278, 306, 314,

315, 382, 546—548, 623, 624.

რანნი 144, 381, 386, 417

რატევიანი 645

Rava 115, 253

რაპა 14, 23, 67, 68, 102, 114, 115, 150,

154, 157, 171, 180, 187, 191, 192,

249, 296, 298, 357, 365, 427, 429,

455, 462, 471, 488, 489, 519, 520,



527, 528, 532, 534, 545, 600, 604, 642, 643, 649, 651

რაკე-ლენხევი 488, 599, 639

რაკველები 251, 417

რაკველი 295

რახსი 178, 191

რეხელა 217, 218, 325, 332, 333, 336, 357.

რიზე 477, 482—484, 491

რიონი, რეონი 151, 156, 157, 251, 444, 456, 458, 466, 471—474, 477—481, 490, 493, 507, 508, 510, 511, 519, 521, 527, 529, 534—537, 543, 544, 549, 554, 579, 580, 589, 598, 619, 641

რიშაყალა 309

რკონი 25, 356

როდოპოლისი 249, 444, 445, 477, 489, 493, 508, 510—512, 514, 527, 596

როკითი 447

რომაელები, პრომი 254, 255, 401

408, 443, 445, 459, 470, 471, 475—477, 480—484, 489, 494—496, 498—500, 503—508, 510, 511, 515, 516, 519, 540

რომგუარი 198

რომი 43, 95, 246, 247, 251, 397, 404, 434, 435, 437, 468, 470, 471, 475, 478, 489, 491, 493, 497, 500, 502, 503, 507, 510, 539, 562, 573, 599

რუეთი 344

რუისი 248, 357, 421, 422, 549

რუისის არბი 248

რუისპირი 44

რუის-ურბნისი 189, 289, 98, 377, 419

რუსები 420

რუსეთი 22, 406, 420, 650

რუსთავი 100, 136, 139, 190, 259, 308, 309, 310, 329, 338, 635

რუსი 401, 526

რუსევა 455

საამილახორო 22

საარიშაანო 198, 252, 627, 628

საბარათაშვილო 327, 328

საბერძნეთი 22, 97, 102, 106, 107, 118,

127, 138, 171, 187, 198, 212, 213, 275, 288, 289, 321, 380, 384, 386, 431, 530, 553, 558, 560, 570, 579, 581, 582, 585, 588, 635.

საბირები 476, 496, 512

საბიტახხა 524

საგარეო 625

საგვარჯილე 34

საგიმის წყალი 294

საგოღებელი, სალოღებელი 88, 650,

საგურამო 330, 625

სადღესწედიანო 426, 441

სადღიანიო სვანეთი 426

საეგრო 131, 192, 532, 534, 539, 561, 580

სავანის კელი 213

სავანის ხევი 208

საზანო 227, 243, 275, 364, 467, 502, 510, 625

სათოვლია 38

სათურკეთი 22

საიმერეთო 22

საინგილო 11, 12, 410, 608, 617

საიკეთი 468

საიკახეთი 22

საიკერხიხეს ვორა 46

საიკრე 647

Саки 232

სალიბარტიანო 22, 462, 536

სალომინაო 465, 472, 511, 529, 534, 535

სამაშალო 324, 524

სამგორი 46, 427

სამეგრელო 22, 358, 427, 430, 461, 463, 502, 539, 561, 605, 611, 612, 615—618

სამთავისი 357, 424

სამთაერო 32, 205, 221, 232—234

სამოსონი 569

სამიქელაო 22

სამოქალაქო 133, 146, 148, 180, 187, 192, 251, 365, 418, 471, 480, 524, 525, 527—537, 543, 561, 585, 589, 603, 604, 638, 639

სამტრეღია 448, 458, 467, 472



საქართველოს
ხელნაწილების
სამეცნიერო ცენტრი

სამშვილდე 15, 96, 112, 114, 128—130,
133, 134, 136, 145, 152, 153, 180, 238,
260, 273, 300—303, 306—311, 322,
329, 353, 422, 623, 624, 626

სამცხე 23, 56, 64, 73, 90, 102, 111,
119, 146, 148, 152, 155, 158, 160, 171,
187, 192, 216, 240—242, 274, 276,
277, 279, 285, 288, 305, 332, 337, 364,
366, 367, 384, 408, 444, 488, 530, 584,
599, 623, 648

სამცხე-აჭარა 153

სამცხეთო-სამუხრანო 330

სამცხე-საათაბაგო 146

სამცხე-ჯავახეთი 65, 327, 632

სამწევრისი 421

სამხრეთ ალბანეთი 399

სამხრეთ-დასავლეთი საქართველო 278,
632

სამხრეთ-კავკასიელი 394

სამხრეთ საქართველო 64, 297

სანიანი 304, 306, 313

სანები 484, 552

სანიგები 192, 418, 483, 491, 498—500,
503—505, 553, 554, 595

სანიგეთი 492, 499, 589, 595

სანიგი 237, 365

საპიტიახშო 224, 315

Сараиш 271

სართიქალა 44

სარკინე, სარკინეთი 54, 229, 232, 329—
332, 336, 404

სარკინოზნი 80, 167, 168, 270, 271
562, 563, 566, 567

სარკინოზი 271, 378

სარმატები 275, 404, 640

სარმატ-სკელითები 358

სარმატული ტომები 245

სარუსეთო 22

სასანიანთა სპარსეთი 471

სასირეთი 25, 27, 28, 287, 307

სასომხეთი 22, 102, 579,

სასპერები 238, 276, 539

საფარჯანიანო 536

საფრანგეთი 22, 401, 402, 579

საქარეს გორი 46

საქართველოსიანი 373

საქართველო 7—10, 13—18, 21, 22, 23,
41, 57, 69, 70, 95, 101—103, 104, 105,
134, 142—147, 159, 165, 166, 169,
170, 176—180, 184—187, 189—191,
193, 194, 196—203, 207, 217, 232,
235, 236, 244, 251, 252, 258, 260, 262,
264, 270, 273, 277, 278, 282, 285, 286,
288, 289, 291—299, 305, 317, 327,
343, 345—347, 349—351, 357—359,
364, 377, 380, 381, 384—386, 389—
393, 396—399, 402, 403, 405—408,
410—413, 416, 417, 419, 425, 428—
430, 432—434, 436—439, 442—443,
448, 463, 534, 539, 543, 553, 554,
558, 560, 569, 572, 574—480, 583,
585—587, 592, 598, 602, 604, 606—
611, 615, 620, 625, 627, 639, 642,
643, 650

საქართლის ციხე 22, 275

საქვებლიძო 536

საქრისტიანო აღმოსავლეთი 347

საღვინე 470

საყაერე 116

საყაერის ხევი 116

საყარაულო 57

საყდრის ყელი 43

საყვავის ტყე 473

საყვიჩაუეთი 22, 650

საყულია 456, 458

საჩინო 511, 599

საჩიჭავაძო 472, 534

საჩხვიძო 535, 536

საჩხერე 58, 403, 404, 524, 598, 642

საციციანო 328

საცხენისი 71

საწირე 519

საწულუკიძო 461

საწურბლია 451, 452, 458

საქამია სერი 64

საქილაო 22

საყავაზიანო 22

საყავაზო 56, 465, 471, 473, 474, 478,
487, 509, 534, 539, 599, 604

საყავაზო-სალომინაო 22

სებასტოპოლი, სებასტოპოლისი 477, 480,



497—499, 503—505, 524, 525
 სეცსამორა 208
 სეილაბალი 313
 სელენტეიანი თურქნი 346, 626
 სემი (მღ) 461
 სენაქო 463, 467
 სეტი 65, 67
 სეანები 131, 146, 149, 191, 263, 364, 400, 414, 418, 425—432, 435, 436, 438, 440, 441, 455, 491, 495, 496, 505, 530, 558, 561, 607, 612, 619, 623
 სეანია, სეანეთი 62, 64, 65—69, 73, 124, 141, 146, 149—151, 153, 154, 192, 260, 353, 358, 359, 363, 406, 417, 425—432, 435, 436, 438—442, 466, 475, 485—489, 493, 502, 515, 518—520, 524, 526—528, 534, 536, 537, 539, 543—545, 550—552, 559, 561, 573, 576, 589, 596, 602, 604, 608, 620, 623
 Свалетн 623
 სვანი 237, 260, 365, 388, 395, 413, 414, 426—431, 435, 439, 607, 609
 სვანური ტომები 363
 Свалы 612, 613
 სეკტიცხოველი 208, 233, 327
 სვირი 470
 სენიეთი 296, 398, 418
 სენიელები 400
 სიმონეთი 459, 461
 სინას შოა 285
 სინობი 447
 სონი 23, 114, 357
 Сиони 114
 სირის გორა, სირთა გორა 28
 სიანდე, სიანდა 249, 269, 365, 443, 459, 461, 464, 467, 477, 481, 485, 509, 510, 513, 514, 523, 598
 სეიოები 495
 სეიოეთი 638
 სეიოელნი 489, 491
 სეიონია 363, 456, 460, 485—489, 493, 515, 518, 519, 520, 524, 539, 554, 589, 602, 603
 სეირეთი 145, 152, 224, 239, 308, 319, 321
 Scorcia, Scoria 617

Скуфия 232
 Schissornum 617, 618
 სეურჩა (ისეურჩა) 618
 სომღის ციხე 575, 577
 სომეხი 250, 271, 276, 303, 305, 306, 378, 389, 390, 398, 411, 413, 414, 415, 609, 611
 სომეხნი, სომეხები 83, 100, 105, 118, 129, 140, 144, 225, 250—253, 261, 264, 282, 294, 295, 298, 299, 300, 304—306, 308, 313, 314, 349, 373, 378—381, 383, 386, 391, 392, 398—400, 409, 416, 417, 419, 476, 557, 584, 622, 640
 სომხეთი 22, 88, 89, 164, 174, 198, 199, 213, 217, 248, 250, 253, 258, 284, 296, 301, 305, 312, 346, 360, 376, 379, 380, 398, 399, 416, 437, 591, 630, 640, 641
 სომხთათრნი 291, 292, 294—296, 313
 სომხთი (დიდი) 174
 სომხთი 100—102, 118, 128, 134, 160, 176, 180, 195, 224, 240, 270, 272, 278, 294, 301—304, 306—314, 318, 359, 415, 524, 540, 546—548, 556, 631, 635, 636, 638, 639, 643
 სომხთ-ზორაკერტი 399
 სომხთ-საბარათიანო 224, 300
 სონები 623
 სოხუმი 618
 სპარსეთი 22, 78, 79, 94, 160, 164, 176, 196, 197, 291, 300, 307, 310, 346, 380, 471, 475, 489, 497, 500, 503, 510, 547, 548, 580, 588, 590, 597, 609, 632
 სპარსელები, სპარსნი 62, 83, 105, 106, 118, 152, 203, 226, 227, 236, 254, 259, 268, 313, 323, 338, 400, 408, 443, 445, 449, 454, 471, 473, 475, 480, 481, 485, 490, 495, 499, 501, 505—507, 510—516, 519, 520, 522, 523, 525, 546, 547, 570, 600, 609, 632
 სპარსელი, სპარსი 255, 377, 444, 522
 სპერები 238
 სპერის ზღვა 92, 93, 160, 217, 238—240
 სპერის ქვეყანა 248, 415, 637
 სპონიეთი 489
 სტამბოლი 297
 სუერის ციხე 635

სერამი 15
სერპანი 178, 179,
სულერმენე 482, 484
სუფსა 473, 474, 478, 479, 485, 598
სუჯეთი 14
სხალფიდი 213
სხალტა 344
სხვილოსი 123, 524

ტაბალი 226
ტანა 71
ტანას ხეობა 225, 524
ტაო, ტაონი 89, 119, 137, 180, 236, 239,
250, 264, 274, 277, 278, 283, 285,
290, 305 311, 323, 367, 372, 373, 379,
399, 415 488, 517, 583, 632
ტაოელი, ტაოელნი, 162, 295, 296, 316,
387, 388, 400, 416, 649
ტაო-კლარჯეთი 366, 399, 633
ტაოსკარი 521
ტაოხი 225
ტარონი 167
ტარსუ 375
ტასისკარი, ტაშისკარი 93, 152, 160, 239,
240, 276, 340, 647
ტასკუნები 504
ტაშირი 69—71, 97, 152, 154, 155, 224,
302, 311, 314, 318, 366
ტბეთი 127, 166
ტელეფისი 464, 477, 490, 514
ტერტერის წყალი 625
ტეზერი 449, 463, 466, 512
ტინის მთა 330
ტობანიერი 472
ტოლები 472, 474, 490
ტოლების ნაცხვარი 450
ტონთიო 54
ტორნე 71
ტრაპეზუნტელები 293, 477, 482—484,
491
ტრაპეზუნტი, ტრაპიზონი 293, 482—484,
498, 499, 504, 505, 562, 565—567
Трилетн 231
ტუაშირი 456, 458
ტუიბული 519, 520

უბისა 574, 598
უღაბნოს აერი 212
ულე 56
უღები 400, 596,
ული 398
უელსი 420
უკრაინელები 420
ულევი 470
ულუმბას მონასტერი 370, 371
უნაგირა 462, 589
უპტი 221
ურბნისი, ორბნისი 21, 54, 56, 58, 93,
238, 240, 248, 273, 276, 329, 331,
332, 357, 404, 421
ურეკი 478
ურია 609
ურიანი 174, 340
ურიანი ქართველნი 255
ურიასტანი 408
...
უფლეთი 241, 386
უფლისა კარი 467
უფლისციხე 15, 22, 54, 65, 76, 93, 112
119, 172, 216, 225, 236, 238, 240, 243,
276, 320, 325, 330—333, 335, 336,
353—356, 404, 583
უფლოსიანი 268
უქიმგრონი 452, 454, 513, 514, 518—
520
უშქული 67, 68, 425
უჯარმა 43, 62, 63, 119—121, 136, 139,
234, 259

Фазис 613
ფაზისი (ქალაქი) 446, 480, 492, 499, 508,
514
ფაზისი (მდ) 444—446, 470, 476, 477,
480, 481, 487—490, 507—511
ფანავარი 93, 106, 152, 160, 239, 240,
315
ფარნავაზიანი 280
ფარცხისი 128, 308, 309
ფასიდი 618
ფერსათი 16, 251, 403, 439, 447, 472.



473, 487, 511, 535, 559, 563, 573, 576, 639
 ფერსათის მონასტერი 574
 ფილისტინი 174
 ფინეზურის ხევი 70
 ფიფინეთი 429
 ფიქვები 40
 ფიჭვნარი 245, 446, 473, 478, 480
 ფოთი 136, 156, 431, 445, 465, 481, 508, 510, 516, 525, 526, 533, 569, 596, 598
 ფული 470
 ფრანგები 420
 ფრანგეთი (ბრანქეთი) 22
 ფრანგი 403
 ფრანკები 401
 ფშაეები 412
 ფშაეული 429
 ფშაეი 406, 596
 ფშაე-ხევსურები 650
 ფშაე-ხევსურეთი 56, 425
 ფხვენისი 21, 123, 275, 364
 ფხოველი 429
 ფხოველი 21
 ფხოვენი 364
 ფხოვი 237, 275, 359, 364, 596

ჭავჭავიანი 308, 309
 ქალღვებელი ქვეყანა 79, 86, 87
 ქალღვებელი 256
 ქალღია 562, 563, 565—567
 ქანაანი 79
 ქანლა 343
 ქართები 178, 225, 251, 252, 262, 275, 400, 413, 423, 424, 539, 590, 599, 603
 ქართველები, ქართველნი 23, 42, 48, 94, 105, 118, 144, 178, 196, 197, 199, 200, 207, 212, 238, 254—257, 259, 260, 262—264, 267, 268, 270, 273, 281, 283, 286, 287, 289—297, 299, 304, 305, 313—315, 339, 342, 346, 349, 351, 363, 364, 371—378, 380, 381, 386—388, 390, 398, 399, 401, 408, 414, 415—418, 424, 430, 509, 540, 545, 549, 555, 557, 558, 580, 583—586, 594, 608, 616, 618, 623, 624, 632, 643, 649
 ქართველი 9, 21, 39, 48, 90, 209, 217,

241, 255—258, 260, 261, 271, 273, 277, 282, 286, 288, 289, 291, 290, 295, 299, 303, 305, 357, 359, 362, 363, 367, 373, 378, 379, 381—383, 388—390, 392, 393, 400, 403, 406—410, 414, 416, 419, 423, 449, 502, 541, 555, 557, 568, 571, 572, 574, 586, 591, 601, 606—608, 610, 611, 616, 624, 635, 644, 646
 ქართველურ-კავკასიური ტომები 144, 242
 ქართლეთი 386
 ქართული, ქართულები 196, 225, 288, 289, 291, 296, 608
 ქართლ-კახეთი 236, 390
 ქართლი (მუნჭტი) 49, 60, 93, 114, 136, 202—204, 206—222, 224, 225, 227—229, 231, 233—235, 238, 242, 243, 275, 276, 281, 324, 327, 328, 330, 353, 355, 364, 541, 625
 ქართლი 15, 16, 22, 24, 31, 38—41, 57, 62, 63, 76, 80, 85—88, 92, 93, 95—99, 101, 102, 105, 106, 111—113, 115, 116, 118, 119, 121—124, 127, 129, 130, 135, 136, 140, 143, 146, 149—151, 154, 155, 157, 158, 160—163, 167, 168, 171, 172, 175, 177, 184, 185, 187, 190, 191, 200, 202, 203, 205, 207, 209, 210, 212, 215—217, 219, 222—233, 235—244, 250—300, 302—307, 309—316, 318, 319, 321, 323—329, 336—342, 349—360, 367, 377, 378, 380—382, 384—388, 390, 397—399, 403, 405, 409, 410, 414, 419, 423, 429, 430, 435, 438, 471, 479, 507, 509, 510, 520, 527, 529, 530, 531, 533, 538, 540, 542—549, 552, 554, 555, 558, 559, 561, 563, 566, 568, 569, 570, 572, 574, 575, 577—586, 590—592, 598, 600, 607, 608, 622, 623, 624, 627, 628, 632—635, 638, 639, 642, 643, 646—648, 550
 ქართლის კარნი 227, 228, 242, 275
 ქართლის ქელი 31, 32, 39
 ქართლის ყელი 113, 218, 215, 218
 ქართლის ხევი 113, 212, 213, 215, 217—219

- ქართლის ხევი 113, 212, 213, 215, 217—
219
- ქართო 93, 210, 221, 223—225, 227, 235
—238, 242, 248—251, 265, 336, 359,
364, 365, 367, 384, 388, 395, 396, 400,
405, 407—411, 414—416, 418, 423,
424, 539, 552, 561, 584, 589, 590,
598—600 604, 648
- ქართლისიანნი 150, 151, 161, 162, 211,
238, 241, 252—260, 263, 265, 266,
268, 274, 275, 279, 281, 282, 302, 327,
379, 381, 382, 385, 542, 550—552,
555—558, 570, 572, 577
- ქართულ-ქართველური ტომები 150, 252,
357, 358, 363, 364, 376, 391—395,
406, 432, 433, 607
- ქაშავეთი 293
- ქაშავი 226, 365
- ქაშაენი 192, 293
- ქაჭეთი 517
- ქაჭეთის ციხე 413, 517
- ქაჭთა ქალაქი 112, 517
- ქაჭთა ციხე 450, 517, 560
- ქვათახევი 225
- ქვაყუღღე 56
- ქვაციხე 53—56, 316, 450, 457, 467, 573
- ქვაცხელები 56
- ქვაჭვრელი 307
- ქვედაგორი 46
- ქვეზაღენი 228
- ქვედა საჭარა 470
- ქვემო აჭარა 409, 465
- ქვემო ვერია 446, 465, 487, 489, 516,
517
- ქვემო ივერია 144
- ქვემო კერძო 65
- ქვემო რაქა 115, 520, 539
- ქვემო სანაპირო 134, 198
- ქვემო სვანეთი 441
- ქვემო ტაო 170
- ქვემო ქართლი 39, 100, 130, 145, 213,
216, 221, 224, 225, 231 241, 242, 248,
250, 260, 300, 302—304, 319, 325—
328, 366, 399, 625, 642, 646
- ქვემო ყარაია 622
- ქვემო ხეთი 64, 65
43. ნ. ბერძენიშვილი
- ქვეყანა სოფელი 216, 221, 224, 231,
240—243, 304, 325, 327, 328
- ქვეყნა არტანი 311
- ქვეყნის ქალა 307
- ქვეყნის ციხე 70, 100, 192
- ქვეყნის ხევი 70
- ქვილიშორის სასაფლაო 451
- ქვილიშორის ციხე 450, 453—457
- ქვიშღელეთი 519
- ქვიშღელეთის ციხე 453, 515, 520
- ქვარაზი 333
- ქიზიყი 14, 141
- ქისტები 423
- ქლუხორი 495
- ქობულეთი 15, 439, 450, 516, 530
- ქრციხნეალი 274
- ქსანი (მდ) 44, 72, 117, 127, 131, 208,
274, 336, 339—342, 351, 353, 421—
424, 438, 561, 627
- ქსანი 330, 364, 417, 418, 604, 647
- ქსნის მთა 40
- ქსნის ხევი 15, 117, 225, 316, 353, 650
- ქსოვრისი 330, 421, 423
- ქუაბთა თავი 233
- ქუთათი 444, 513, 537
- ქუთათისი, ქუთაისი 15, 23, 51, 65, 69,
102, 131, 133, 156, 245, 288, 290, 428,
429, 442, 447—449, 452—455, 458,
460, 467, 468, 472, 474, 493, 508, 513—
515, 519, 522, 524—534, 536, 537, 559,
561, 563, 564, 569, 576, 581—583,
585, 587, 589, 590, 598, 604, 632, 634,
646
- ქუთაისის სამოქალაქო 522, 528, 529—
533, 536, 537, 585
- ქუთაისის საჰერცოგო 635
- ქუთაისის ციხე 533
- ქოროთა, ქურთა 57
- ქორღები 12, 125
- ქორღევანი 12
- ქორღთა, ქურთა 12
- ქორღ-ვაჭრის ხევი, ქორღის ხევი 12,
97, 134, 155
- ქორღნი 418
- ქურთაული 71
- ქურთუები 408



ქცია 69, 116, 312

დადო 239, 570
ღალიძგა 494, 507
ღართის ვიწროები 339, 342
ღაწირი 573
ღუნმეთი 293, 596
ღუნმაი 413
ღუნმნი 293, 418, 603

უანნიეთი 123, 423, 424
უარაია 649
უარაღაჯი 69
უარაბაგლები 620
უარსი 236, 367, 398, 399
უელი 71
უელი (ღმითან) 469
უეპის წყალი 474
უეპარელი 429
უეველს ციხე 88, 320
უევირილა 249, 442—444, 477, 481, 508, 510—511, 529, 534, 536
უეიჯაყები 138, 174, 189, 310, 428, 609, 649, 650
უეიჯაყეთი 650
უეიჯაყი 411, 625
უეიზილბაშები 10, 121, 433, 437
უეირიბი 447
უოველი აღმოსავლეთი 289
უოველი მთიულეთი 158, 338, 352
უოველი მთიულნი 650
უოველი სამოქალაქო 536
უოველი სამშვილდ 23, 309, 635
უოველი საქართველო 288, 296, 356, 377, 437
უოველი ქართლი 257—259, 354, 377, 384, 623, 624
უორანთა 21, 22, 58, 125, 328
უორანისი 22, 58
უუბანი 550, 553, 554, 617
უუელი 65, 119, 341
უუმი 461

უაგი ზღვა 246, 250, 329, 495, 505, 567, 577, 590, 596

უაგი შთა 569
უაგი ტყე 330
უაგი წყალი 647
უაგუები უაგუნი 76, 137, 283, 295,
უაგუეთ-უკარაყეთი 139, 283, 284, 367, 384, 488, 584, 600
უაგუეთი 56, 82, 88, 89, 127, 139, 160, 166, 170, 187, 241, 250, 274, 283, 287
Шаагетн 82
უაგუი 592
უარეანი 198, 293, 310, 346, 398, 643
უარეანუეთი სახლი 293
უარეანუეთი 287
უაკიბი 167
უამახის შთა 102, 179
უამი 106, 178, 546
უამქორი 625
უარობი 41
უაფათას ღელე 519
უაქი 628
უაქი-უეშახია 12
უაქნი 398, 400, 623, 626
უეშახია 198
უემოქმედი 479
უენგაეთი 61
უთასავალი 71, 72,
უილა გურია 481
უილა ეგრისი 16, 150, 151, 153, 240, 267, 269, 270, 353, 544, 550, 552—554, 561, 569—573, 576, 582, 589, 590, 602, 603
უილა კახეთი 11, 171, 240, 275, 625, 642
უილა ქალაქი 327
უილა ქართლი 23, 39, 50, 65, 93, 94, 112, 138, 152, 153, 160, 213, 216, 218, 219, 224, 225, 238, 240—242, 272, 273, 275, 276, 282, 283, 287, 288, 291, 302, 321, 323, 325—328, 339, 340, 353, 355, 356, 366, 384, 399, 546, 554, 569, 584, 598, 642, 646
უომღლივი, მღვიმე 188, 189, 339, 342—344, 346—350, 628
უირაკი 399, 415, 418
უირაკი 622
უორაპანი, სარაპანი 118, 151, 249, 269, 275, 357, 365, 442, 443, 464, 467—



471, 477, 481, 485, 493, 508—511, 513,
514, 523, 528, 536, 559, 560, 598

შოტლანდია 420
შოტლანდიელები 401, 420
შტორი 128
შუაგორი 46
შუა კავკასიელი 394
შუა კავკასიონი 399
შუამდინარეთი 79
შუამთის გორა 472
შუა მთიულეთი 154
შუა სოფელი 231
შუა სოფელი (აფხ.) 602, 619
შუა ცხვირი 32, 38
შუბათი 211
შუბლაძეების ებანი 449, 452, 458
შულავერი 166
შულავერი-არტანი 159, 253, 320
შურის ციხე 43
შხედი, შხეთი 467

ჩაღანესენ 628
ჩარგაზი 365
ჩასავალი 71
ჩაჩ-აფშილები 157
ჩაჩი 14, 500, 552, 553, 573, 580, 605, —
607
ჩაჩუბეთი 606
ჩელეთი 238
ჩერკეზი 612, 613
ჩერქეზები 603, 618
ჩერქეზეთი, ჩერქეზი 71, 72, 643
ჩეჩნეთი 643
ჩიკორანთ გორა 57
ჩინეთი 408
ჩინელი, ჩინი 412
ჩიხა 58, 281, 354, 356, 524, 583
ჩიხორი 58, 464
ჩოლაბური 449, 450, 468
ჩომატაური 473, 474
ჩრდილოეთ ალბანეთი 399
ჩრდილოეთ კავკასია 590, 615
ჩრდილო მხარენი 304, 325
ჩუნეში 522
ჩური, ჩორი 494—496
ჩხარი 58, 467

ჩუნეში 522
ჩხარი 58
ჩხერიმელა 442, 443, 508
ჩხიკვათა 21, 28, 57, 58

ცაგერი 67, 462
Цакар 623
ცაში 67, 518
ცენა 67
ცეცხლაური 478
ციეწყალა 472
Циқи 612
ციხე 473
ციხე-გოჭი 105, 151, 267, 447, 462,
512, 527—529, 533, 534, 536, 537,
542, 543, 558, 559, 570, 571, 573, 574,
581, 582
ციხედიდი 31, 54, 136, 205, 208, 213,
221, 330—332
ციხესელორი 450, 472
ციხისძირი 353, 405
ციხისყვარი 172, 648
ციხურა 449, 450, 468, 470
ცროლის შთა 540
ცურღავი 240, 250, 300, 301
ცუცხვათი 453—455, 458, 513, 519 —
521, 524
ცხენის ტერფი 227
ცხენისწყალი 112, 157, 449, 460—462,
509 523, 537, 562, 589, 619
ცხინვალი 15, 225, 329, 397
ცხომარი 431
ცხომი, ცხუმი 136, 156, 157, 191, 384,
431, 497, 498, 525, 559, 574—577,
596, 619

ჭალისა 274
ჭამა 15, 72, 171
ჭამის ციხე 171, 172
ჭამის ხეობა 171, 172, 225
ჭარღვას სოფელი 81, 369
ჭეგვი 31, 38, 40, 213, 221, 225, 330
ჭეგვის წყალი 330
ჭევირი 455
ჭევრის ციხე 457
ჭევრის ზიდი 459, 461



ქართული
ნაციონალური
ბიბლიოთეკა

ძველი ანაბა 206, 220, 512
 ძველი არქივები 512
 ძველი ბერ 512
 ძველი ბოდბე 220
 ძველი ვაჟაშვილი 206, 220, 512
 ძველი ვაჩიანი 512
 ძველი ლაზიკა 554
 ძველი მცხეთა 43, 205—207, 210, 219—
 223, 334, 512
 ძველი ნეკრესი 512
 ძველი საარქონეთი 512
 ძველი სენაკი 220, 512
 ძველი ზღვრეთი 512
 ძველი ჰერეთი 512
 ძირულა 442, 443, 508
 ძორავეტი, ზორავეტი 180, 301, 306—
 308, 584

წალენჯიხის რაიონი 425
 წალკა 315
 წანარები 12, 378, 423, 623
 წანარეთი 12, 14, 269
 წალულისთავი 290
 წებულა 576, 607
 წერეთლის ციხე 127
 წერონისი 21, 58, 125
 წვერო 53
 წიბილე 505, 506, 514
 წითულქალაქი 25
 წილანი 188, 274, 275, 340—342, 349,
 357, 424
 წინწყარო 15
 წირქვალი, წირქოლი 339, 421, 423, 424
 წიფნავერე, წიფნავერე 45
 წიწამური 208, 209, 216, 222, 228, 229,
 330
 წლევი 330
 წობენი 21, 275, 364
 წოვა 364
 წიფი 304, 306
 წრომი 431
 წუნდა 105, 106, 152, 153, 159, 238, 258,
 329, 353
 წუქეთი 166
 წულრულაშენი 306
 წყალთა-შუა 312

წყალტუბო 453, 454, 461, 462
 წყალწითელი 458—460, 468, 519, 521
 წყისე 209, 273
 კანები 146
 კანეთი 277, 502
 კანეთის შთები 482, 484
 კანი 364
 კანიეთი 364, 606
 კანკათა 605, 606
 კარ-ბელაქანი 429, 430
 კართალი 237, 275
 კარი 23
 კაქიეთი 605, 606
 კვარები 116
 კლიტების სერი 211, 212, 215
 კიქიანი 41
 კიშურა 458, 459, 461, 519, 521
 კოროზი 290, 478, 484
 კუონივეარა 45
 კუონდიდი 156, 187, 449, 480, 518, 526,
 526, 530, 531, 536, 569, 599

ხაზარები 268, 302, 560, 567
 ხაზარეთი 87, 590, 638, 650
 ხაზარეთის შდინარე (მცირე და დიდი)
 157, 376, 540, 544, 551, 570, 571, 573,
 581, 588
 ხაზარი 118
 ხაიში 425
 ხალღია 563
 ხალეაშიანთ უბანი 516
 ხალიბები 251
 ხანისწყალი 112, 443—445, 470, 511
 ხანძთა 89, 274
 ხაშვი 625
 ხაჩენი 198
 ხევი 12, 71, 72, 142, 357, 596
 ხევი (გურიაში) 64, 72, 478
 ხევის წყალი 478
 ხევეკორღულა 31
 ხევესურები 412
 ხევესურეთი 406, 615
 ხევეხმელა 52, 117
 ხეისწყალა 72
 ხევეკორძი 31

ზერკი 97, 126, 155, 158, 208, 330, 338,
340, 342, 344, 351, 352, 404, 627
ზერკის შთა 339
ზერკ-სავეურამო 352
ზეობა 276, 277, 511, 647
ზეარაზმელები 177, 179, 180, 294
ზიდარი 63, 72
ზიდი (სოფ.) 460—462
ზიდისთავი 473
ზიზანათ გორა 56, 60
ზინო 479, 598
ზინწის ხევი 70
ზიხანი 172, 180
ზლათი 23, 198
ზობი 431
ზობის წყალი 426, 428, 431
ზოულე, ზოულევი, ხულევი, ხულევი 23,
25—27, 29, 30, 52, 57, 71, 117, 332
ზოვლიგორა 23, 25, 26, 28—30, 54, 55,
74, 229, 333
ზოელის ხევი 117
ზომლე 26
ზომული 455, 457, 460, 515
ზომულის ციხე 453, 454
ზონი 454, 455, 459—463
ზოეორნი 304, 306
ზორასანი 198, 291
ზორნაბუჯი 114, 128, 174, 357, 630—
632
ზორძენე 244, 509
ზრეთი 636
ზუნამისი 273
ზუნანი 92, 133, 137, 138, 152, 153,
155, 217, 238, 240, 243, 266, 300 —
301, 303, 308, 326, 329, 353, 404, 558,
624
ზუნძები 391
ზუნწი 462
ზუნფათი 290, 528, 529, 585
ზუნტუბანი 478
ზუნელი, ტაბაბელა 311

ჯავახები 76, 283, 286, 291, 539, 649
ჯავახი 169, 225, 282, 592
ჯავახეთი 24, 50, 97, 98, 102, 105, 106,

111, 119, 152, 154, 155, 158—160, 211,
212, 216, 222, 240—242, 258, 273,
274, 279, 287, 302, 305, 311, 348,
322—324, 384, 469, 524, 545, 584,
623, 632, 634
ჯაზირეთი, ჯაზირი 106, 546
ჯამჯამა 71
ჯვარი, ჯვარი 38, 97, 155, 158, 338, 408,
649
ჯვარი (სამეგრელოსი) 425
ჯვარის მონასტერი 587, 640
ჯვარპატიოსანი 38, 421
ჯვარი პატიოსანი 422
ჯვარისციხე 648
ჯიმანსტარო 405
ჯიქები, ჯიქები 295, 400, 476, 498—500,
603, 620
ჯიქი 365
ჯიქეთი 120, 576
ჯიქთუბანი 451, 452
ჯიხათი 450
ჯიხაში 448—450, 452, 457—459, 522
ჯიხანჯირი 405, 450
ჯიხანჯური 450
ჯიხახორა 512, 602
ჯუარის ციხე 73
ჯუმათი 46, 479

ჰალიში 108
ჰაიასტანი 304
ჰაიები 265, 304
ჰალაბი 311
ჰაოსიანი 280, 303, 306
ჰარიან-ქართლუჯი ჰერიან-ქართლი 225
ჰენიოხია 492
ჰენიოხები, ენიოხები 484, 491, 492
ჰერაკლია 482
ჰერები, ერები 146, 225, 237, 246, 250—
252, 265, 283, 295, 379, 381, 398,
400, 405, 409, 414, 416, 557, 558,
602, 626
ჰერეთი 12, 14, 15, 88, 102, 112, 114,
127, 130, 132, 148, 150, 152, 153, 158,
160, 167, 180, 188, 198, 213, 217,
234, 239, 253, 254, 259—261, 265,

272—274, 276, 278, 279, 284—286, 297, 300, 305, 311, 353, 358, 360, 385, 389, 399, 403, 406, 408, 410, 415, 444, 540, 546—548, 569, 584, 603, 608, 609, 622—624, 626, 628—632, 643
 პერეთ-კახეთი 158, 172, 173, 626
 პერეთ-ხორანთა 112
 პერი 260, 265, 271, 359, 364, 388, 389, 405, 413, 414, 416, 539, 592, 608, 621, 626

პერ-კახეზი 178 290, 292, 294, 296, 386, 387, 626
 პერ-კახ-კაშენანი 296
 პონნი 336
 პროზნი ფროთატოსელნი 256
 პუნეზი 476, 494—496
 პუნური ტომები 496
 პური 238
 პურიანი 95, 259



II. პირთა სახელები

აბაზ ბაკურიანის ძე 373
 აბაზას ძე შარილელი 344
 აბაზასძენი 181, 352, 356, 375
 აბიბოს ნეკრესელი 379
 აბრაჰამ 79, 86
 აბულასან 115
 აბულასვარ შანტუგეს შამა 307, 308
 აბულაძე ი. 303
 აბულეთი 636
 აბულეთის ძენი 191, 339, 344, 352
 აბუსერი 172
 ავათია 154, 166, 478, 487, 493, 513, 515, 516, 518, 525, 531, 537, 541, 563
 ავათანგელოსი 380
 ავიაშვილები 521
 ავიაშვილი 456
 ავრბა 506
 ადამ 556
 ადარნასე ადარნასიანი (ე—ვი) 155, 158
 ადარნასე ზაგრატიონი 170, 320
 ადარნასე (გვარამის ძმა) 304
 ადარნასე ერისთავი სამშვილდისა 153, 353
 ადარნასე კორაპალატი 651
 ადარნასე ძაშელი მთავარი 171
 ადერკი (მეფე) 95, 545
 ადრიანე 504
 ადონეო 524
 აეტი 447, 490, 505
 აევკ ამირსპასალარი და ათაბაგი 95, 101, 678

102, 178, 179, 198, 295, 296
 ავთანდილი 109, 413
 აზო, აზონი 61, 124, 162, 206, 207, 210, 219, 220, 254, 255, 334, 336, 401, 509, 540, 541, 543, 544, 549, 550, 552, 554, 555, 609
 ათრაქა შარადანის ძე 174
 აინინა 202, 228
 ალექსანდრე I, 646
 ალექსანდრე ბატონიშვილი 426
 ალექსანდრე იმერთ მეფე 426, 640
 ალექსანდრე კახთა მეფე 120, 609,
 ალექსანდრე მაკედონელი 25, 205, 207, 210, 254, 334, 336, 386, 540—542, 555, 580
 ოლივი 620
 ალფარსლან 307, 308
 ამაზასპ 337
 ამალობელი 456,
 გმენელის ძე 363
 ამილახვრები 13
 ამილახორი რევაზ 357
 ამუნასკირი 363
 ამეოლაძე 520
 ანდრია მოციქული 104, 289, 298, 375, 377, 545, 568
 ანელი 305
 ანონიმი 504,
 ანტონი გლონისთავის ძე 177, 193
 ანტონ დიდი 644



ანტონ საღორის ძე 176
 ანჩაბაძე 604, 606, 607, 610
 ანჩაბაძე ზ. 158, 413, 590, 592, 608
 არგვეთელი 316
 არგონავტები 145, 473, 490
 არღამ 118
 არზოც 105
 არიანე 209, 246, 252, 478, 484, 491, 492, 497, 498, 504, 505, 553, 594, 596, 607
 არიკ 205, 210,
 არიშანი 353, 441, 442, 627—630
 არიშიანი (სახელი) 626, 629, 630
 არმაზელ 105
 არსენ ბერი 346, 349, 419
 არსენ ნინოწმინდელი 379
 არსენი (რდის-ურბნისის ძეგლის წერის ავტორი) 419
 არსენი 379
 არსოც (VI მეფე) 205, 210, 334, 335, 355
 არსუც (X მეფე) 216, 329, 335
 არტავაზ ერისთავი კლარჯეთისა 153, 353
 არტანუჯელი 169
 არტაქსია 248, 304, 509
 არქანგელო ლამბერტი 430, 593, 594, 602, 610—613, 620
 არღუნ 648
 არშაყ მეფე 258
 არშუშა პიტიახში 162, 224, 226, 303,
 არჩილ (მეფე) 63, 96, 97, 103, 104, 118, 137, 141, 142, 145, 154, 157, 158, 165, 167, 253, 265, 269—271, 315—317, 338, 378, 440, 441, 526—528, 533, 534, 539, 562, 574, 575, 577, 578, 581, 582
 არჩილ მეფე (პოეტო) 418, 429, 609
 არქვეან პოლილას ძე 127
 ასამ გრიგოლის ძე 132
 ასამ შთავარი 174
 ასიმი 378
 ასპარუც 203
 ატენდლები 169
 ატენელი 126
 აფაქია 417
 აფაქიძე ა. 65, 209, 233

აფაქიძე 417, 604
 აფრილონი 94, 118, 253
 აფრილონი (ქართვ. ხელისუფლებისთვის) 194, 195
 აფსირტე 483
 აშოტ კურაპალატი 64, 138, 139, 143, 175, 316, 341, 409, 521
 აშოტ შარილელი 47, 128
 აღბულა ათაბაგი 441
 აღსართან (ყაბთა მეფე) 626, 629, 634
 აღსართან ვაგიკის ძე 130, 131
 აჩბა 610
 ახალია 462
 ახალციხელი ივანე 176, 291
 ახალციხელი შალვა 176, 291
 ახელუდიანები 651
 ზაენეთელები 204
 ზაგრატ (კვარამის ძმა) 304, 316
 ზაგრატ დიდი 438
 ზაგრატ III, 63, 122, 127, 129, 156, 165, 166, 172, 173, 180, 184, 185, 188, 212, 283, 285, 286, 319, 320, 323, 339, 356, 526, 580, 581, 583, 584, 587, 626, 633, 646
 ზაგრატ IV 65, 127—131, 156, 172, 287, 288, 306—310, 321, 324, 339, 341, 356, 375, 376, 528—530, 534, 535, 569, 578, 580, 585, 586, 609, 633—635, 648
 ზაგრატ რევენი 286
 ზაგრატ V 604, 608
 ზაგრატ შაროელი 651
 ზაგრატ (იმერეთის მეფის ალექსანდრეს შვილი) 640
 ზაგრატ ძე დემეტრესი (ჩიხის ერისთავის ძმა) 354
 ზაგრატონები 156, 167, 168, 175, 248, 265, 272, 273, 284, 408
 ზაკურ ერისთავი 150, 153, 353
 ზაკურ მეფე 303, 643
 ზათო ყაენი 297
 ზარამ 626, 629, 630
 ზარდოსი 550, 618
 ზარზაბოდ ერისთავი 145, 382
 ზარტამ 546



ბასილი ბერატის ძე 91
 ბასილი ეზოს მოძღვარი (ბ. ე. შ.) 176,
 180, 192, 292, 293, 294, 301, 311, 586
 ბასილი ზარზმელი 269, 644
 ბასილი კვისარი 133, 173, 286, 649
 ბასილი სოფენელი 523
 ბასილი უჯარმელი 193
 ბაქარ მეფე 259, 547, 623, 624
 ბაღდა 444
 ბაღდავა 444
 ბაღდავაძე 444
 ბაღვაშები 37, 54, 104, 126, 166, 169,
 181, 308, 317—319, 322, 352, 416
 ბაღვაში 162, 172, 184, 308, 319, 320,
 363
 ბაღვაიანი 651
 ბაშელი აკაბაძე 448
 ბაშაენდი 162 |
 ბედიელ-ალავერდელი 191
 ბედიელი 619
 ბელ 556
 Белокуров 115
 ბენიამენ 296
 ბერეჟიანები 439
 ბერძენიშვილი დ. 40, 214, 448, 458, 470
 ბერძენიშვილი ნ. 154, 202, 213, 236,
 266, 297, 351, 442, 483, 485, 486, 496,
 620, 647
 Бердзиншвили Н. 613
 ბერძენიშვილი ნინო 24, 31, 40, 232, 332,
 333, 461, 468
 ბერძენიშვილი შამსა 432
 ბეჭა 95, 194, 441
 ბეჭა ჯაყელი 608
 ბეშქენ ჯაყელი 129
 ბიბილურები 142, 316, 317
 ბიბილური 75, 317, 412
 ბიერტიტიან ერისთავი 153, 353 •
 ბიზანტიელი 498, 524
 ბოცო სამეცხის სპასალარი 192
 ბრატმან 210
 ბრატმან (VIII მეფე) 206, 334, 335
 ბროსე შ. 623
 ბურღული 48
 ბურღუხან დედოფალი 292

გა 228
 გაგიც (ახთა მეფე) 306, 377, 378
 გაგიც (სომეხთა მეფე) 384
 გამრეტელი (ამირსპასალარი) 100
 გამრეტელი თორელი 102, 639
 გარდაბანელი 149, 378
 გარდაბანელი, გარდაბანელი აზნაურნი
 120, 121, 171, 624
 განძელი, განჯელი 312, 626
 გარდაბოსი 145, 152, 238—241, 273, 274,
 276, 300, 326, 327, 384
 გარდავა, გარდავაძე 417
 გარდაფხაძეები 441
 გარუჩავა 469
 გაიოსი 22, 145, 152, 238, 241, 273,
 274, 276, 326, 327, 384
 გაცი 228
 გაგვიძიე შ. 651
 გელოვანები 441
 გეშტიბელი 461
 გერასიმე (მოძღვ.) 644
 გერგესეველი 77
 გიორგი (წმ) 67, 374, 431,
 გიორგი I 133, 173, 286, 528, 580, 623,
 633
 გიორგი II 131, 137, 188, 189, 288, 343,
 530, 561, 585, 586, 634
 გიორგი III 162, 292, 342—344, 536,
 586, 630, 636, 637, 645
 გიორგი აფხ. მეფე (IX ს.) 281, 354
 გიორგი აფხ. მეფე (X ს.) 120—122, 125,
 281, 283, 356, 624
 გიორგი II (მიზ. შწერალი) 597, 603
 გიორგი ბრწყინვალე 115, 193, 194, 424,
 438, 608, 609, 646
 გიორგი დაყუდებული 289, 419
 გიორგი ლაშა 133, 180, 193, 294, 311,
 425, 536, 616, 636, 639
 გიორგი მერჩულე 82, 83, 89, 90, 100,
 240, 267, 274, 276, 277, 279, 281,
 284, 289, 299, 354, 373, 375, 377—
 379, 387, 390, 414, 415, 419, 551, 552,
 568, 574, 598
 გიორგი შაჰმინდელი 90, 91, 298, 356,
 375, 376, 377, 387, 415, 419, 568,
 569, 580, 634



გიორგი მცირე 173, 419
 გიორგი რუსი 134, 192, 638
 გიორგი მთავარეპისკოპოსი (XIII ს.) 356
 გიორგი ზუცეს მონაზონი 288, 289, 374—376, 568, 569, 634
 გიორგი უკონდიდელი 190, 636
 გიშელნი 626
 გობეჯიშვილი გერმ. 462
 გობრინ (წმ.) 88, 89
 გოგიძე 455
 გოგოლაშვილი 451
 გოდერძე ვალ. 461
 გოდერძი მგდუერი 122
 გოდერძი ერისთავი 342
 გორგასლიანები 175
 გორდევი 536
 გრანჯე 611
 გრიგოლ არტანუჯის ერისთავი 172
 გრიგოლ ბაქურაიანის ძე 137, 415, 416
 გრიგოლ განმანათლებელი 290, 380
 გრიგოლ დიაკონი 261
 გრიგოლ ერისთავი ჰერეთისა 150, 153, 353
 გრიგოლის ძე ასათ 631
 გრიგოლისძენი 132, 626, 628
 გრიგოლ მთავარი 341
 გრიგოლ ნაოხრებლის შვილი 627—629
 გრიგოლ სურამელი 102, 177, 639
 გრიგოლ ფხვენელი 122
 გრიგოლ ქართლისა მამასახლისი 226
 გრიგოლ ხანძთელი 82, 83, 250, 273, 274, 276, 648, 651
 გუარამ მამფალი 302, 304, 306, 316, 318, 648
 გუარამ კურაპალატი 73, 74, 154,
 გუბაზი 473, 480, 481, 500, 506, 514
 გურამ 228
 გურანდუბტ 184, 185
 გურანდუბტ (დავითის მეუღლე) 174
 გურგენ მეფე 283, 285, 356, 587
 გურგულები 439, 528, 529, 535, 585
 გურგული 417, 428, 628
 გძელიშვილი იოს. 229
 დავისთე 473, 481, 500
 დაღეშქელიანები 440, 441

დადიან-ბედიანი 294
 დადიანები 100, 156, 431, 626
 დადიანი 362, 417, 428, 467, 621, 628
 დავით 86
 დავით აფხ. კათალიკოსი 640
 დავით აღმაშენებელი 23, 122, 132, 133, 137, 156, 165, 166, 174, 180, 181, 187—191, 193, 236, 265, 308—311, 321, 322, 339, 343—349, 351, 352, 379, 386, 387, 419, 429, 434, 441, 442, 458, 459, 475, 528, 531, 583, 609, 625—629, 634, 635, 645, 646
 დავით (არგვ. მთავარი) 316, 537
 დავით ბაგრატიის ძე (IX ს.) 119, 315, 318
 დავით გარეჯელი 162
 დავით (გიორგი ბრწყინვალეს ძმა) 194
 დავით იმამყული 608
 დავითის ისტორიკოსი 12, 23, 132, 164, 165, 188, 309, 311, 352, 379, 388, 528, 530, 531, 625—627
 დავით კურაპალატი 283, 305, 320, 323, 355, 373, 379, 400, 583
 დავით VIII 649, 650
 დავით ნარინი 459, 587, 639
 დავით სომეხთა მეფე 287, 306, 307
 დავით სოსლანი 193, 416
 Давид Строитель 391
 დავით ქორეპისკოპოსი 120, 127, 339, 632
 დანანა 202, 228
 დანი (ვახტანგის ძე) 62, 106, 159, 160, 268
 დანი კორინთელი 122
 დანი სხელოსელი 122
 დებორიანი 362
 დედალოურელები 461
 დედოფრები 439
 დემეტრე I 344, 634
 დემეტრე (ბაგრატ IV ძმა) 129, 287, 307, 633
 დემეტრე ერისთავი კახეთისა 153, 353
 დემეტრე მეფე აფხაზთა (ლეონის ძე) 171, 281, 354, 355, 598
 დემნა 631



დმიტრი (წმ) 374
 დინარ დედოფალი 277
 დიონ კასიუს 166
 დონაური (ქორეპოსკოპოსი) 143
 დონაური 162
 დონდუა ვ. 22
 Дюнашкэзов 620

ევარსლან ბაქრციხელი 102, 178, 179, 296, 639
 ევროსი 22, 112, 150, 152, 263—265, 267, 269, 274, 277, 280, 376, 384, 464, 540, 541, 544, 545, 550—552, 561, 570, 572, 573, 575, 582, 589, 608, 618, 619, 622 |
 ედიბერიძე 455
 ედიშერაშვილი 26
 ევაგრე ციხელიძე 182, 219, 221, 269
 ევლია ჩელები 573, 605, 606
 ევსტათე მცხეთელი 78, 79, 226, 379, 408
 ევფრატა 568
 ეზრა 372, 373
 ეზრა ანჩელი 166
 ელია მოძღვარი 644
 ელიავა გ. 463
 ემენელაის ძე 604
 ეპიფანე ეპისკოპოსი 293
 ერისთავები 13
 ერეკლე კეისარი 619
 ერეკლე II 357, 425
 ერეკლე (მუხრანბატონის ძე) 297
 ერემიანი ს. 301
 ესტქნი 193
 ეტიფანე შამა 274
 ეტიფანე 258
 ეფთვიმი მოძღვარი 644
 ეფრემ დიდი 277
 ეფრემ მცირე 568
 ექვთიმე მთაწმინდელი 288, 289, 371, 372, 374, 415, 419

ვალაშკერტელი 305
 ვარაზ-ბაქურ გამრეკელი 307
 ვარაზ-ბაქარ 105, 259, 260, 267, 547, 548
 ვარაზვარდ მთავარი 174
 ვარამ გაგელი (მსახურთუხუცესი) 101, 682

102, 178, 179, 291, 294—296, 639
 ვარდანი (შეწანიის შამა) 303
 ვარდან დადიანი 156, 191, 392, 404
 ვარდანისძეები 100, 181, 428, 439
 ვარდანისძე-დადიანები 428
 ვარდანძე 455
 ვარდან კოლონელის ძე 630
 ვარდან სვანთა ერისთავი 131, 561
 ვარდიცხელები 445
 ვარზაბაქარ 72
 ვარზმან 155
 ვარსკენ პიტიახში 162, 163, 224, 303
 ვაშკიძე ბ. 451
 ვაშკიძეები 449
 ვაზე ძე გურგენ ბერისა 128
 ვანნაძიანი 629
 ვაჩიბერიძე გ. 457
 ვაჩიბერიძე თ. 457
 ვახტანგ გორგასალი 10, 31, 44, 62, 96, 97, 105, 106, 139, 143, 149—151, 153 —155, 157, 159, 163, 164, 168, 170, 173, 175, 203, 227, 260, 266—268, 284, 301, 314, 330, 338, 340, 353, 380, 382, 408, 424, 540, 551, 569—573, 576, 577, 582, 588, 601, 602, 619, 622
 ვახტანგ VI 185, 312, 327, 419, 608
 ვახტანგ მეფე (XIV ს.) 134
 ვახუშტი 12, 41, 42, 69—72, 113, 116, 117, 123, 156, 157, 168, 175, 182, 183, 186, 192, 201, 202, 227, 265, 284, 299, 312—314, 318, 324, 328, 330, 353, 442, 453, 456, 462, 465—467, 478, 502, 511, 512, 516, 534, 535 —537, 549, 562, 564, 589, 616, 619—621, 638, 643, 644 647
 ვეფან ბუზშირი 78

ვაღენი 228
 ვარიადრი 248
 ვაქარია გაგელი 176, 291
 ვაქარია ვარამის ძე 134
 ვაქარია მხარგრძელი 100, 176, 179, 196, 197, 291, 389
 ვაქარიაა პ. 217
 ზევაბი 247

ზენონი 90
ზენონ მღვდელი 274)
ზოსიმე 415
ზურაბ ერისთავი 212, 426
ზურაბ (წიკლაური) 38

თანდილა (წიკლაური) 38
თამარაშვილი მ. 611, 617
თამარ დედოფალი (ალექსანდრე იმერთა
მეფის მეუღლე) 640
თამარ დედოფალი (ვახტანგ მეფის ასუ-
ლი, XVIII ს.) 185, 390
თამარ მეფე 134, 166, 176, 177, 179,
188, 191—193, 195, 196, 248, 249,
291—293, 301, 308, 311, 312, 389,
424, 425, 429, 431, 536, 586, 610,
618, 636—638, 646, 647, 649
თამარის ისტორიკოსი 502, 536
თარგამოსი 91, 92, 205, 207, 239, 280,
540, 542, 556
თარხანიანი 103
თარხან ხაზარი 267
თარხნიშვილი 103
თაყაიდონ თმოგველი 176, 291
თაყაიშვილი ექვთ. 428
თბილელნი 529
თეიმურაზ I 419, 609
თეიმურაზ II 390
თევდორე (კონსტანტინე დისწული) 635,
636
თეკლა 109
თემესტია 228
თემურ-ლენგი 433, 437, 438
თეოდორე 276)
თეოდოსი მწუხარე 583
თეოდოსი (ძმა დემეტრე აფხ. მეფისა)
171, 281, 354, 355
თეოფილე ტარსუს მიტროპოლიტი 375
თმოგველი 126
თინათინი 610
თორელი 125, 126, 179, 282
თორთლაძე იო. 448, 458, 459, 468
თორღვა პანკელი 297, 631
თოფურია 417
თოფურია ვარ. 22
თოფურიძე 417, 604

თრდატ 380
თრდატ უფლისწული (არშაკუნიანი) 341
თრიალელი 316
თუმანიშვილი 517
თუხარელი 126

თაკობ ცერტაველი 240
თასონი 490
თაფუტი 162, 556
თაშვილი 456
თერეშია 47
თესე ოსეს ძე 418
თესო ქრისტე 76, 77, 79, 80, 82, 83,
85, 87, 99, 270, 277, 334, 368, 372,
382, 563—566, 568
თეანე აბაზას ძე 306, 356
თეანე აბულეთის ძე 352
თეანე ათაბაგი (შახტურთუხუცესი) 101,
134, 176, 197, 291, 294
თეანე არშას ძე 120, 121, 129
თეანე ვარდანის ძე 134, 192
თეანე ლიპარიტის ძე 131, 309, 321, 341,
561, 635
თეანე სხვილოსელი 122
თეანე შავლიანი 354
Ивашенко М. М. 56
ილარიონ (სამთავისის მამულებელი) 424
ილარიონ ქართველი (კახი) 143, 162, 288,
370, 371, 379, 387, 415, 416,
ილარიონ წმ. მამა 372
იმამყული 609
ინგოროვეა პ. 309, 352, 353, 409, 426,
563, 566, 593, 618, 619, 626, 631
იობენალი 99
იოვანე აბუსერი 128
იოვანე არჩილის ძე 271, 560
იოვანე ზოსიმე 379, 415, 419
იოვანე თომას ძე (გუზა) 515
იოვანე კათალიკოსი 196
იოვანე მარუშის ძე 172, 355, 356, 383,
608
იოვანე შახარებელი 77, 373
იოვანე შაჰმინდელი 288, 371—373, 379,
419
იოვანე მოძღვარი 349, 644
იოვანე ორბელი 636





იოვანე პატრი 617,
 იოვანე პეტრიწი 387
 იოვანე პეტრიწონელი 416
 იოვანე საბანის ძე 86, 298, 379, 419,
 487, 551, 552, 561—567, 574, 577,
 578, 582, 590, 597, 598, 614
 იოვანე ტაოელი 288
 იოვანე ციბე 501, 514, 516, 517,
 იოსებ თბილელი 212,
 იოსელიანები 439, 440, 461
 ისაყ ტოლოშელის ძე 131
 ისე წილენელი 340
 ისკანდერ 314
 იუსტინიანე 364, 445, 471, 477, 493, 497,
 501, 503, 507, 508, 517, 568, 595, 597
 იუსუფ აბუ-საჟის ძე 119

კავკასოს 530
 კავკაზე (ბაშელი) 448
 კავკაზე ს. 209, 243, 244, 359, 431, 433,
 509, 510, 512, 518, 578, 618, 623
 კალმახელები 169, 315
 კალმახელი 125, 126
 კარელი 305
 კარნუქალაქელი 293
 კარპაი 247
 კატუკი 642
 კაცხელი 315—318
 კახაბერ გურიელი 608
 კახაბერ ერისთავი რაქისა 649
 კახა თორელი 25, 584, 587, 648
 კახოსი 152, 153, 167, 171, 238—240,
 265, 274, 384
 კეირიკე დიდი 47, 127, 128, 188, 306,
 342, 626, 627
 კეირიკე სამშვილდარი 129, 130, 307, 308
 კეირიკიანები 303, 304
 კეირიკე ქორეპისკოპოსი (X ს.) 120—
 123, 129, 171, 281
 კეირიკე (წმ) 431
 კეველიძე კ. 207, 285, 419, 549, 563,
 564, 566, 578, 588, 637
 კეკელიშვილი (მანჭელი) 462
 კერიონ კათალიკოსი 379
 კოვალენსკი 412
 კოლონელის ძე ვარდან 631

კოლონელის ძე საღირ 631
 კონდაკოვი 497
 კონტარინი 645
 კონსტანტი აფხ. მეფე (X ს.) 334
 კონსტანტინე კახი 143, 148, 316
 კონსტანტინე კვისარი 127
 კონსტანტინე (არავე, შოთავარი) 316, 537
 კონსტანტინე მეფეთ-მეფე აფხ. (1327 წ.).
 587
 კონსტანტინე ჰორფიროგენეტი 373, 521,
 524
 კორინთელი 125
 Кутуши Б. А. 61, 231
 კულაკოვსკი 497
 კუნოვი 642
 კუფტინი ბ. 230, 359, 363
 კუპაიძეები, კუპეიძეები 426, 439
 კუბოსი 152, 153, 238—240, 265, 274,
 384
 ღამარია 431
 .Иванов Н. З. 622
 ლეან დადიანი 526, 610, 611
 ლეან (აფხ. მეფე) 609
 ლეკოს 530
 ლეონ ბერძენთა მეფე 570
 ლეონ I (აფხ. მეფე) 104, 269, 319, 320,
 500, 562, 581, 582, 601, 619
 ლეონ აფხ. ერისთავი (შემდეგ მეფე
 ლეონ I) 157, 158, 270, 316, 559,
 560, 575, 577, 579, 591
 ლეონ II (აფხ. მეფე) 269, 281, 354, 500,
 562, 574, 577, 578
 ლეონ III (აფხ. მეფე) 126, 338, 339
 ლეონიდები 581, 586, 601
 ლონტი შროველი 16, 22, 23, 61—63,
 72, 75, 76, 83, 84, 91—96, 99, 104,
 105, 111—114, 116—118, 140, 142,
 145, 150—152, 156, 161—164, 179,
 182, 202, 203, 205—207, 209—211,
 217, 221, 222, 226, 233, 235, 238—
 242, 252, 253—267, 271, 272, 275—
 277, 279, 820, 287, 298—302, 321, 326,
 327, 330, 337, 339, 340, 342, 346,
 373, 376—385, 408, 409, 414, 419, 469,
 476, 495, 511, 517, 539—558, 571,



572, 574, 576—580, 582, 584, 588,
590, 592, 594, 595, 598, 607, 618, 619,
623, 625, 646, 647.

ლიპარიტ ბაღვაში, ბაღვაში, ბაღვაში
(XI ს.) 65, 119, 129, 287, 288, 306,
307, 320, 321, 356, 585, 586, 609, 633,
634

ლიპარიტ I 315—319, 324, 514, 524

ლიპარიტ (დავითის თანამედროვე) 290,
321

ლიპარიტ-რატები 651

ლომთათიძე გ. 407

ლომინაძე ბ. 593

ლორთქიფანიძე გრიგოლ 640

ლორთქიფანიძე მ. 433

ლორთქიფანიძე ოთ. 40, 41, 407

ლომსიანი აზნაურნი 528, 529, 535, 585

ლუარსაბ მეფე 212

ლუკა (მზრბ) 77, 107, 108

ლურსმანიძე 455

მათე (მზრბ.) 77, 85, 108, 565

მათიაშვილი ს., 211, 212, 221

მაიჯან სპასპეტი 378

მაკარი მოძღვარი 644

მალიქ-შაჰი 188, 309

მაისურაძე ილ. 56

მამა ყანჩაელი 122

მამიკონიანები 248

მანანღიანი 641

მანუჩა აბულასეარის ძე 307, 308

მარკიანი ვრ. 425

მარიამ დედოფალი (ბაგრატ IV დედა)

307, 528

მარიამ დედოფალი (ლევან დადიანის
და) 610

მარი ნ. 22, 228, 233, 234, 243, 244, 262,
263, 360, 361, 365, 366, 367, 391—

395, 397, 399, 400, 427, 487, 640

მარილედი 126

მარკოზ (მზრბ.) 76

Марш Н. 360, 391

მარუშიანი 607

მარუშიანი 162

მარუშის ძე 607

მარშანია 607

„მატიანე ქართლისა“-ს ავტორი 272, 273,
282, 283, 287, 309, 341, 454, 556
561, 583

მატო მღვდელი 274

მაქსიმე აღმსარებელი 460, 595

მაწვეველი (ეპისკ.) 332

მაყა პატრონი კაეწონისა 192

მაკეარიანები 439

მაქელი 128

მეგრელიშვილები 463

მეღეა 483

Мелкишивили Г. 51

მელიქიშვილი გ. 237, 363

მელიქიშვილ-ბეგი ლ. 209, 234

მელქისედეკი 626

მენანდრე პროტიკტორი 495

მერმეროე 479, 481, 495, 507, 508, 510,

511, 513, 519

მესრობ-მაშტოცი 380

მესხი 454

მესხიშვილი ი. 333

მითრიდატე პონტოელი 251, 397, 478,
502

მირანდუბტ 266

მირდატ (დარჩის ნახევარმა) 159, 160

მირდატ (მეფე) 62, 96, 105—107, 145,
547

მირეან (მეფე) 205, 210, 257

მირი 97, 141, 156, 157, 253, 270, 526,
527, 533, 534, 559, 562, 574, 575, 577,
578

მირიან (ატენის ზევისუფალი) 129

მირიან მეფე 95, 143, 208, 212, 218,
259, 260, 323, 338, 377, 378, 380,
545—548, 602, 623, 624

მირეან (IX მეფე) 211, 334, 335

მირიან სამცხელი 162

მიქაელ მირიანის ძე 192, 257, 293

მიქელ 82

Михаил 82

მიპრი 154, 155

მოღისტოსი 188, 189, 348

მოჯეან 550, 618

მოურავისშვილები 103

მულაბელები 430

მულაბელი 429

მურვან ყრუ 137, 139, 202, 270, 384,
467, 518, 533, 558, 559, 574, 575,
577—579, 582

მურვან ჯაყელი 341

მესხელიშვილი დ. 50

მუპლიდები 642

მცხეთოსი 22, 76, 93, 145, 152, 155,
159, 160, 206, 211, 235, 238—240,
266, 274—277, 284, 318, 326, 340, 384,
539, 541, 542, 623

მხარგრძელები 101, 178, 181, 294, 408
მკეცისძე 604

ნადიმაშვილი ს. 23

ნადირშაჰი 390

ნასარ ერისთავი წუნდისა 153, 353

ნასრა, ნასრი 64, 73, 175, 648

ნაოხრებლის ძე 627

ნახუცენელი 312

ნებროთი 91, 92, 556

ნერსაჰან ერისთავი ხუნანისა 153, 155,
353

ნერსე ერისთავი 86, 87, 143, 562, 563

ნერსე ნერსეიანი ერისთავი, 155, 158

ნერსე სომეხთა კათალიკოსი 373

ნესტანი 610

ნინია გრიგოლ ნაოხრებლის სიძე 628,
629

ნინია ლიპარიტის ძე 321

ნინია ქვაბულის ძე 131, 341, 530, 561

ნიკოლეიშვილი გ. 459

ნიკოლოზ კათალიკოსი 213

ნიკოლოზ კათალიკოსი (XIII ს.) 176,
356

ნინო (წმ.) 96, 98, 99, 202, 207, 208, 212,
228, 229, 233, 259, 260, 284, 289, 298,
323, 374, 377, 378, 380, 408, 622, 623

ნივარაძე 456

ნივარაძეები 439

ნიკოზელი 356

ნიშნინიძე 456

ნოე 106, 162, 556

ნალიდელი 465

ნუგზარ ერისთავი 426

ოდისესი 432

686

ოთარო შარვაშის ძე 608
ომან ხერხეულიძე 390
ობიზარ-მიწნაორელი 67, 646

ობიზარნი 156

ობელები, ობეღნი 181, 639

ობეღი 195

ობელიანები 248, 408

ობოზ-შოროზი 409

ოსმანი 606

ოფსიტე 601

ოძრხოსი 93, 152, 153, 160, 238—240,
273, 274, 284, 384, 623

პაეღე თებელი 644

პაეღე მამია 374

პაეღე მოციქული 139

პაუენა ორბელიანი 429

პეტრე მოციქული 139

პილატე 107

პიოტროვსკი ბ. 230

პოლეკარპოს 96

პომპეტუსი 166, 502

პროკოპი კესარიელი 156, 166, 275, 357,
405, 408, 409, 473, 475, 476—487,
489—496, 498—501, 503—506, 508—
509, 513—516, 518, 519, 522, 523, 527,
531, 541, 553, 563, 573, 576, 579, 594,
595, 596, 598, 602, 607

ჟამთაღმწერელი, რ. ა. 23, 010—109,
134, 177, 178, 193, 198, 294—297,
387, 388, 587, 631, 639, 648—650

ჯორდანია 451

ჯორდანია თ. 219, 220

ჯორჯოლიანები 439

ჩაზია 645

ჩაქლენი (წმ.) 379

ჩატი ლიპარიტის ძე 319, 321

ჩატი ერისთავი (დავითის თანამედროვე)
322

ჩატიშვილები 423

ჩევი (მეფე) 338

ჩინჯეიანები 440

ჩომაჭიძე აღ. 432



როგავა გ. 607
 როყ (მეფე) 334, 335
 როსტომ მეფე 312, 313
 როსტომ ბიბილური 167, 316
 რუისელი 356
 რუსთველი 353
 რუსი 136, 219
 რუსუდან (გიორგი III და) 292, 586, 638
 რუსუდან მეფე 295, 587, 619
 რუხაძე ივ. 448, 451

ზააკაძე გიორგი 212
 საბა მოძღვარი 644
 საბა მტბეუარი 127, 166
 საბინინი 104
 საკლუბტ (მირდატის ცოლი) 96, 145
 საზუერელნი 123
 საკანდელიძე 467
 სამარა მამასახლისი 539
 სამთავნელი 356, 357
 სამნაღორ ერისთავი 150, 153, 353
 სამოელი 79
 სამთველ ქართლის კათალიკოსი 226
 სამშვილდარ-ზორაკერტილი მეფენი 145,
 303, 306—308
 სამძივარის ქალი 162
 საბა ფხვენელი 122
 სარგის ვარამის ძე 100, 176
 სარგის თმოგველი 416, 639
 საურმაგ მეფე 94, 182, 202, 203, 205,
 210, 256, 257, 545, 609
 საღირ მახატლის ძე 631
 სემი 556
 სერაპიონ ზარზმელი 81, 108, 368, 369
 სვიმონ კანანელი 104, 289, 545, 568, 580
 სვიმონ საეკირველმოქმედი 345
 სიღონია 96
 სიმონ მეფე (ქართლისა) 121, 135
 სიმონ მეფე (იმერეთისა) 456
 სისოევი 620
 სირიელი მამები 284
 სეკპარნა 601
 სოსელია გ. 398
 სოტერიძე 496
 სტეფანოზ ვარქანის ძე 128

სტეფანოზ (არჩილ-მირის მამე) 156, 527,
 562, 574, 578
 სტეფანოზ მთავარი 97, 566
 სტრაპონი 140, 210, 225, 275, 358, 404, 409, 423, 434, 436,
 442, 443, 603, 607, 622, 640, 641
 სულა კალმახელი 172
 სულხან საბა ორბელიანი 46, 109, 314
 სუმბატ 89
 სუმბატ არტანუჯელი 175
 სუმბატ დავითის ძე 64, 138, 139, 162,
 166, 173—175, 528, 587, 623
 სუმბატ (კეიხიძე სამშვილდარის ძმა)
 129, 130, 307, 308
 სუმბატ ტიფნურაჯალი 354
 სურამელები 181
 სურამელი 125, 126
 სხილოსელი 125
 Curoen B. M. 620

ტარიელი 109, 413
 ტაოსკატელი 181
 ტაიტილი 166
 ტბელები 123, 162, 316
 ტბელი 125, 126
 ტბელ-ფხვენელები 169
 ტერღეტი 506, 507
 ტრაიანე 483

უვაროვა 497
 ულაუ უანი 648
 ურბნისელი 356
 უფლოსი 22, 93, 152, 238—241, 266,
 273—279, 284, 318, 326, 327, 340, 355,
 384, 539
 უობოს ზაზართა მეფე 302

ფადლა კეიხიძის ძე 120—122 171, 624
 ფადლონი 131, 306, 308, 339, 341, 342
 ფაენელები 162, 169
 ფაენელო 125, 126
 ფანასკერტელი 126
 ფარნავაზი 10, 61, 124, 140, 149—154,
 156, 159—164, 202, 204, 205, 210, 214,
 222, 255—257, 261, 262, 267, 279,
 280, 301, 377—380, 442—444, 466,
 469, 509—511, 539, 540, 542—544,



547, 548, 550—552, 570, 572, 590, 601
602
ფარნავაზ სპასპეტი 646
ფარნავაზიანი 75, 161, 579
ფარნავაზ მფფე 210, 335
ფარნავაზ 302, 378
ფარესმანე 491
ფარსადან გორგიჯანიძე 134, 313
ფარსანტი 507
ფარსმან თმოგველი 129
ფარსმან მფფე 143, 250, 358, 409, 504,
646
ფარსმან ფარუხი 267
ფარჯანიანები 439, 535
ფატმან 517
ფებრონია 82
ფერის ძე ჭოჭიყისი 649
ფეროზი 145, 154, 260, 623, 624
ფეცხელაური კ. 232
ფრიდონი 109, 413
ფოთელები 516
ფფფფრძე გ. 605
ფხვენელი 125
ფხველნი 162, 316

ქავთარ ბარამის ძე 626, 629, 630
ქავთარ ტბელი 184
ქაიხოსრო (სპარს. მფფე) 118, 302,
ჭამი 556
ქართლოსი 22, 92, 150, 152, 155, 202,
205—207, 211, 222, 225, 235, 238—
240, 242, 256—258, 263—265, 274—
280, 282, 285, 293, 300, 318, 353,
373, 381—384, 414, 464, 540—542,
550, 555, 588, 607, 618, 622, 623

ქასრე ამბარევი 160
ქასრე სახანიანი 377, 546, 547
ქაიხაძეები 37
ქაჩები 517
ქეკაბოს 254
ქეაბლიძეები, ქეაბლიძე — ქეაბლიძე-
ები, 162, 439, 530, 651
ქეაბულისძენი 181, 530, 535
ქეაციხელი 316
ქრისტეფორე 276
ქსენოფონტე 484

ქოროძენი 607
ქეაბულელ ქაქას ძე თთალო 529, 566
ქერდიანი 12, 125
ქერდოვანიძე 12
ქეჯი 151, 152, 160, 279, 280, 466, 512,
539, 540, 542—544, 548, 550, 551,
590, 601, 619

ღამბაშიძე ნ. 336
ღეთისმშობელი 371, 374, 379, 526, 566
ღვინიაშვილი 333
ღოღობერიძე 454
ღოღობერიძენი 453
ღუღღშაური 75

ყაზან ყაენი 134
ყანიელი 424
ყანიელი 422
ყანიელი აზნაურნი 423
ყაუხნიშვილი ს. 64, 203, 266, 309, 310,
327, 337, 443, 445, 449, 470, 490, 498,
504, 518, 519, 521, 523, 524, 558, 636
ყალბი ეფრემი 555
ყაყარი 606
ყეარყეარე (II) ათაბაგი 297
ყეარყეარე (I) ციხისყეარელ ყაყელი 176,
639
ყოფიანები 439
ყუზასარი 181, 195, 411, 428, 609
ყუფოლ არსლანი 181

შანშე მანდატურთხუცესი 101, 102,
178, 179, 294, 295, 296, 636
შანიძე აკ. 258, 490
შარაშენიძე 162
შარაშიძე 48
შარაშიძე ქრ. 297
შარდენი 645
შარვაშიძე 604—607, 610, 620, 628
შარვაშიძე აღ. 611
შარვაშიძე გ. 392
შარვაშიძეები 616
შაროელი ხელმწიფე 162
შაპ-აბაზი 609
შერვაშიძე 417
შარვაშიძე გ. 392

შოთ (წმ. მამა) 346, 350
 შერლონი რ. 218
 შოთა გრიგოლის ძე 132
 შოთა რუსთაველი 298, 412, 413, 415,
 517
 შუბლაძეები 449, 452, 458
 შურტა (შა კვიციანი) 120—122
 შუშანიკი 233, 303, 304, 379

ჩანაბერი 605
 ჩანაბ ფალეო 127
 ჩანაბაძე 605
 ჩარკვიანები 439, 440
 ჩაჩავა 605
 ჩაჩაშვილი 605
 ჩაჩბა 605, 606, 610
 ჩაჩიბაია 605
 ჩაჩ-შარვაშიძე 606
 ჩიშაკაძე ავთ. 460
 ჩინგიზ ყაენი 650
 ჩირიკაშვილი მამბარა 645
 ჩირიკაშვილი ტურა 645
 ჩიქობავა არნ. 79, 81
 ჩიქოვანები 439, 463,
 ჩინიკაშვილი 605
 ჩიჭავაძენი 535, 651
 ჩორჩანელი 125, 142, 143, 162, 269, 369
 ჩორჩანელი ვიორტი 108, 109
 ჩოფან (ნოინი) 193
 ჩუბინაშვილი გ. 218, 422, 430
 ჩუბინიშვილი ტ. 468
 ჩხეტია 417, 469
 ჩხეტიძენი 535
 ჩხეტიძე 417

ციცქაძე გ. 421, 423
 ციციშვილები 409
 ციხელიძეები 123
 ციტიშვილი გ. 23, 25, 38, 50, 53, 469,
 470
 ცოტნე დადიანი 101, 102, 296, 608

ძამელეები 123, 169
 ძამელი 126, 149, 162, 172, 316, 319
 ძაგან 188, 189, 344, 348, 349, 352
 ძაგანის სახლი 339, 344, 345, 347, 352
 44. ნ. ბერძენიშვილი

ძნელაძე შ. 474

წერეთლები 408
 წერეთელი გ. 166, 599
 წიკლაური სვ. 38, 40, 41
 წილანელი 340, 356
 წირქვალელი 130

კაბუციანები 439
 კაბუციანი პ. 448, 451, 453, 474
 კაკევიძე ილია 32
 კანკისძე 605
 კაქასძე 605, 606
 კაქასძე უთაღო 605
 კიაბერა 100, 101, 181
 კილაძე 604
 კიკინაძე ზ. 390
 კვალუა 425, 431
 კოროძე 604
 კუონდიდელი 189, 569
 კუონდიდელ-უჯარმელი 193

ზაინდრავეები 463
 ზარაძე რ. 432
 ზარქაშნელი 596
 ზაქაბურიძე გ. 46
 ზახვილა 47, 128, 342
 ზახვა არშის ძე 120, 122
 ზახუტაიშვილი დ. 53
 ზედელოანი 362
 ზორენელი მოსე 260, 261, 276, 373, 379,
 380, 542, 555, 556
 Хоренский М. 167
 ზორიანე 500, 507, 522, 523
 ზორნაბუჯელი 126, 631
 ზოსიაური ზეთისო 56
 ზოსრო (მეფე) 479, 495, 499, 500, 508
 ზოსროიანები, ზოსროვანნი 167, 168, 272,
 527, 533, 534, 547, 574, 578, 579
 ზოსტარია ე. 30, 40, 41
 ზუაშვ 95
 Хуნიен 620

ჭავჭავიშვილი ივ. 12, 64, 65, 100, 173,
 203, 211, 231, 243, 244, 262, 263, 288,
 346, 349, 381, 386, 399, 417, 448, 487,
 519, 544, 556, 604



ჭაბახოსი 152, 153, 159, 238, 239, 240,
 273, 284, 384, 623
 ჭალაღღღინი 101, 198, 295
 ჭანაშია 392
 ჭანაშია ს. 22, 56, 167, 168, 224, 265,
 325, 327, 350, 351, 539, 554, 555,
 563
 ჭანელიძე 454
 ჭანელიძეები 455
 ჭაფარ ამირა 306
 ჭაფარიძე 67 /
 ჭაფარიძე ოთ. 598
 ჭაფარიძეები 426, 439
 ჭაყელი 126
 ჭაში 530
 ჭახუა 465,
 ჭელი დისწული გოდერძისი 128
 ჭიქია 417
 ჭიქია ს. 135, 607
 ჭიჭიძე 417, 604
 ჭოჭიკი 136, 219, 649

ჭვანჭველი (არჩილის ძე) 170, 271, 368
 ჭვანჭველი (ისტ.) 62, 63, 96, 98, 105,
 106, 113, 118, 137, 140, 142, 143, 145, 146,
 154—160, 162, 165, 227, 228, 265, 268, 272, 275, 303,
 330, 338, 340, 382, 384, 385, 526,
 528, 544, 550—554, 558—560, 568—
 576, 582, 588, 590, 594, 632, 643, 649
 ჭვანჭველ სპასპეტი 153, 353
 ჭვანჭველ ჭვანჭველიანი 155, 158, 338
 ჭვინი 650

 ჭაბო 80, 85—88, 136, 270, 271, 367,
 368, 561—564
 ჭაოსი 280, 302, 304, 550, 555, 556
 ჭეროდღე 107, 108, 145
 ჭეროდღეტე 210, 276
 ჭეროსი 150, 167, 264, 265, 277, 384,
 550, 575, 607, 618, 622
 ჭემელ ხაღღღის ძე 272
 ჭურღღანი 77

შინაარსი

წინასიტყვაობა	5
ნაწილი I. [ქვეყანა]	7
საქართველოს ისტორიული გეოგრაფია [ზოგადი დებულებები].	7
ქვეყანა (ისტორიული გეოგრაფიის ძირითადი ცნება)	17
[გორა, დაბა, ციხე]	23
[ხევი]	61
[სოფელი]	76
• [ქვეყანა, საზღვარი, საბრძანისი]	85
[ქვეყნის ცენტრი — ციხე, ციხე — ქვეყანა]	109
[ქვეყნის ცენტრი — ციხე-ქალაქი და მიმდგომი მისი]	134
[ქვეყანა სამამასახლისოდან საერისთავომდე. ქვეყანათა ერთიანობის საფუძვლები]	140
[საერისთავო ქვეყნების ცვლა]	151
[ქვეყანა სამთავრო]	167
[ქვეყანა სამეფო]	184
[ქვეყანა „ყოველი საქართველო“]	196
ნაწილი II. ქართლი	202
[მთა ქართლი, არმაზი, მცხეთა]	202
[ქართის ტომის არეალი]	236
[„ქართლოსიანი“, „ქართველი“, „ყოველი ქართლი“]	253
• [ქვემო ქართლი]	300
• [შიდა ქართლი]	325
[მუხრანი და ქართლ-კახეთის საზღვარი]	337
[დაუმთავრებელი წერილი] ერთი ქვეყნის ისტორიიდან [მუხრანი]	345
[ქართლის ერისთავი]	353
ქართველი ერის ეთნიკური განვითარებისათვის	357
[ქართველური ტომები წინაფეოდალურ ხანაში]	357
[„ერი“, „ნათესავი“, „ქართველთა ნათესავი“]	367
[ფეოდალური ხანის ქართველი ხალხი]	391
ნაწილი III. (ისტორიულ-გეოგრაფიული დღიურებიდან)	
[ქსნის ხეობა]	421
• [სვანეთი, 1964 წ.]	425
[ლაზიკის ისტორიული გეოგრაფიისათვის]	442
[შენიშვნები ლაზიკის ისტორიული გეოგრაფიის შესახებ]	475
[მოზირისი-ჭეთისის სამოქალაქო]	522



ქართული
ენის ენციკლოპედია

ნ ა წ ი ლ ი IV. ეგრისი, აფხაზეთი	535
[ეგრისი და ქართლთან მისი ურთიერთობის განვითარება]	538
[აფხაზეთი ქართულ წყაროებში. მისი დამოკიდებულება ქართულ სამყაროსთან]	544
[შენიშვნები აფხაზეთის ისტორიულ განვითარებაზე]	588
დ ა მ ა ტ ე ბ ა	621
[შენიშვნები, კახეთ-პერეთის შესახებ]	621
[„ზემონი და ქვემონი“, „ამერ-ამერი“]	632
[მთა და ბარი]	640
[გზებისათვის]	644
[სხვადასხვა]	646
შემოკლებათა განმარტება	652
ს ა ძ ი ე ბ ლ ე ბ ი	654

დაიბეჭდა საქართველოს სსრ მეცნიერებათა აკადემიის
სარედაქციო-საგამომცემლო საბჭოს დადგენილებით

*

რედაქტორი დ. ბერძენიშვილი
გამომცემლობის რედაქტორი დ. ბაქრაძე
ტექნორედაქტორი ნ. ბოკერიძე
მხატვარი ვ. ნადირაძე
კორექტორი ლ. შაბუნიშვილი

გადაეცა წარმოებას 3.12.74; ხელმოწერილია დასაბეჭდად 22.4.75;
ქაღალდის ზომა 60×90¹/₁₆; ქაღალდი № 1; ნაბეჭდი თაბახი 43.5;
სააღრიცხვო-საგამომცემლო თაბახი 38.06;

უგ 00966;

ტირაჟი 2000;

შეკვეთა № 3540

ფასი 3 მან 85 კაპ.

გამომცემლობა „მეცნიერება“, თბილისი, 380060, კუტუზოვის ქ., 19
Издательство «Мецниереба», Тбилиси, 380060, ул. Кутузова, 19

საქ. სსრ მეცნ. აკადემიის სტამბა, თბილისი, 380060, კუტუზოვის ქ., 19
Типография АН Груз. ССР, Тбилиси, 380060, ул. Кутузова, 19

Николай Александрович Бердзенишвили
ВОПРОСЫ ИСТОРИИ ГРУЗИИ
VIII

გამომცემლობა „მეცნიერება“ 1976 წ. გამოსცემს შემდეგ წიგნებს:

1. საიუბილეო კრებული, მიძღვნილი ივ. ჯავახიშვილის დაბადების 100-წლისთავისადმი.
2. საიუბილეო კრებული, მიძღვნილი ნ. ბერძენიშვილის 80-წლისთავისადმი.

