

9.013(1922)

4-474




ეროვნული  
ბიბლიოთეკა



**КОБУЛЕТИ**

615. 838 (479. 22)

1 Կրթական հաստատություն  
2 Գրադարան



~~R 57 568 (18366)~~

184  
1





**К**обулет — один из самых привлекательных курортов Черноморского побережья Грузии. Расположен в устье реки Кинтриши, в северной части черноморской полосы Аджарской АССР.

Территория курорта простирается вдоль берега моря на десятки километров в длину и свыше полукилометра в ширину, по равнине, переходящей к северо-востоку в обширную Колхидскую низменность. С юго-востока возвышаются горы, покрытые густым смешанным лесом. Узкая полоса побережья окаймляется

[25] с. с. и. и.

14 см.

— 20






парком, а за этой полосой представлена субтропическая растительность — чайные плантации, цитрусовые насаждения, эвкалипт, лавр, тунг и др.

Мягкий морской климат, широкий удобный пляж, исключительный ландшафт побережья Аджарии с давних пор были причиной внимания к Кобулету, но до установления Советской власти в Грузии Кобулету, как и другие курорты страны, служил местом отдыха лишь для при-

вилегированного сословия. Богатые люди отстраивали для себя особняки и виллы, а курорт в целом оставался запущенным.

Благоустройство Кобулету с целью использования его природных богатств и приспособления для отдыха и лечения широких масс населения началось лишь при Советской власти. С этого времени шаг за шагом курорт строится и хорошеет. Главное внимание было сосредоточено на осушении заболоченных мест, кото-

საქართველოს  
ეროვნული  
ბიბლიოთეკა



6840  
10000

рые представляли собой очаги малярии. Этим заболеванием страдало почти все население побережья.


Благодаря проведенным мелиоративным мероприятиям болота были осушены, и малярия полностью ликвидирована. А в 1924 году уже открылся первый санаторий на 30 ковок.

В 1926 году началось строительство железной дороги до курорта и в полосе

самого курорта. Был разбит парк, проведено электричество, налажена телефонная связь.

В 1928 году по постановлению Совета народных комиссаров Грузинской ССР Кобулету был признан курортом государственного значения. С этого времени развернулось интенсивное строительство курорта.

Основным лечебным фактором Кобу-



лети является его необыкновенный кли-  
мат, отличающийся особой мягкостью,  
равномерностью суточных и сезонных ко-  
лебаний температуры воздуха. Относит-  
ся он к умеренно-влажно-субтропическо-  
му типу, с жарким летом, теплой зимой и  
достаточным количеством осадков.

По сравнению с другими приморски-  
ми курортами, Кобулети имеет ряд пре-  
имуществ: равнинное расположение и от-  
крытый горизонт со стороны суши обес-



печивает высокие показатели освещенности и суммарной радиации; это способствует беспрепятственному постоянному действию морских бризов, вентилирующих воздух и умеряющих летнюю жару. Материковые ветры (фены), дующие с востока, обуславливают сравнительную сухость, морской влажный воздух здесь не задерживается, а это способствует понижению влажности.

Продолжительность солнечного сияния в Кобулети достигает 2100 часов, а количество атмосферных осадков 2300 миллиметров в год. Скорость ветра не

превышает 1,5—2 метров в секунду. Среднегодовая температура воздуха составляет  $+13,7^{\circ}$ ; температура самого холодного месяца (января)  $+4,2^{\circ}$ , а самого теплого (июля)  $+21,9^{\circ}$ .

Такое редкое сочетание климатических условий создает тепловой комфорт: какая бы жара ни была на побережье, в Кобулети благодаря бризам всегда прохладно.

В Кобулети редкий удобный пляж из мелкого гравия и песка, постепенно переходящий в пологое морское дно. Преимущество этого пляжа состоит и в том что



густая зелёная полоса многолетних хвойных деревьев окаймляет его почти на всем протяжении курорта. Температура морской воды в летний период достигает 26°. Купальный сезон продолжается семь месяцев.



Благотворный климат в сочетании с чарующей природой и морем создает прекрасные условия для лечения ряда заболеваний. На основании многолетних наб-

людений установлено, что здесь успешно проводится лечение ряда сердечных заболеваний и гипертонической болезни, излечиваются больные, страдающие туберкулёзом желез, костей и суставов, хроническим заболеванием верхних дыхательных путей нетуберкулёзного характера и больные с функциональными заболеваниями нервной системы.

Богатая субтропическая раститель-



ბავშვების  
სამსახური



ность и весь климатический комплекс Кобулету обуславливают не только лечебное, но и профилактическое значение курорта. Для этого созданы все условия. В Кобулету функционирует ряд здравниц. Наиболее значительные круглогодичный кардиологический санаторий, костно-туберкулезный санаторий для детей, общетерапевтический детский санаторий, есть общекурортное ванное здание для приема теплых морских ванн и ряд домов отдыха. В летние месяцы здесь размещается много пионерских лагерей и других детских учреждений.

Курорт имеет хороший медицинский пляж с аэросолярием, физкультурную площадку, парк, расположенный на берегу моря, курзал с рестораном и кафе, кинотеатр, гостиницы. На территории Кобулету расположена туристская база.

Большой интерес для отдыхающих представляют экскурсии в окрестности Кобулету. Здесь имеется филиал Всесоюзного научно-исследовательского института лекарственных и ароматических растений, где собрана огромная коллекция тропической и субтропической флоры, она насчитывает до 500 видов многолетних и

однолетних растений. В Чакви находится институт чая и лимонарий. В 24 километрах от Кобулету по железной дороге и 33 километрах по шоссе находится город-курорт Батуми—столица Аджарской АССР. Дорога проходит по морскому побережью, вдоль citrusовых садов, через курорты Цихисдзир, Махинджаури и Зеленый мыс.

Цихисдзир раскинулся на высоком берегу моря. Его санатории, дома отдыха, туристская база живописно сливаются с рельефом местности, с лимонными, апельсиновыми, мандариновыми рощами.

Курорт Махинджаури, утопающий в зелени, привлекает умеренным влажным

морским климатом, гравийно-песчаным пляжем. В глубине курорта расположены выходы хлоридно-гидрокарбонатно-натриевой слабоминерализованной воды с небольшим содержанием сероводорода. На базе этих источников, обладающих целебными свойствами, устроено небольшое ванное здание с пансионатом.

На Зеленом мысу, представляющем собой холмистую местность со своеобразным рельефом и обширной территорией, находится Батумский ботанический сад. Здесь собрана богатейшая коллекция субтропической и тропической флоры, насчитывающая до 4 500 видов растений; созданы Австралийский, Новозеландский, Мексиканский, Китайский, Японский,



ეროვნული  
ბიბლიოთეკა



ՀԵՐԱՅԵՆԻ  
ՆՈՅՆՈՒՄՈՅՆ



Среднеземноморский и другие уголки. Они передают колорит и своеобразие удивительной природы этих стран.

И наконец, город Батуми, расположенный на Кахаберской равнине, среди вечнозеленых гор. Великолепен зеленый наряд города. Его широкие спокойные улицы украшают пальмы, лавровые деревья, магнолии, самшит. Прекрасны Приморский парк с редкими субтропическими растениями и Пионерский парк культуры и отдыха со своим чудесным озером, где имеется целая детская флотилия — парусные яхты, байдарки, тепло-

5222608880  
2222608880  
0880222260  
8880222260



ქართული  
ბიბლიოთეკა



ход. Городские бульвары с пальмовыми и магнолиевыми рощами тянутся до самого пляжа — места морских купаний.

В Батуми зима теплая и умеренно влажная, летний зной умеряется дневными и ночными бризами, несущими в город прохладу.


К услугам отдыхающих в городе есть гостиница, туристская база, пансионат, медицинские учреждения. В Приморском





ՀԱՅԿԵՆՆԵՐԻ  
ՆՈՇՏՈՒՄՈՒՅՑՅՆ





T 87  
1

Мელიкишვილი М.  
Кобულети ---

ეროვნული  
ბიბლიოთეკა

Автор текста М. Меликишвили  
Редактор Н. Михайлова  
Художник Т. Самсонадзе  
УЗ 01644. Тираж 5000. Заказ № 156.  
Цена 20 коп.

«Сабчота Сакартвело»  
Тбилиси, Марджанишвили, 5  
1970

Комбинат печати, Тбилиси,  
ул. Марджанишвили, 5



n. / 33/110

T 87  
1  
04906340  
04906340

