

ბათუმის ნ.ბერძენიშვილის
სამეცნიერო-კვლევითი ინსტიტუტი

ბათუმის არქეოლოგიური მუზეუმი

**სამხრეთ-დასავლეთ საქართველოს
ისტორიის ნარკვევები
აჭარა**

ტომი I

(უძველესი დროიდან ახ.წ. V საუკუნემდე)

Батумский научно-исследовательский институт имени

Н.А.Бердзенишвили

Батумский Археологический музей

**ОЧЕРКИ ИСТОРИИ
Юго-Западной Грузии
АДЖАРИЯ**

ТОМ I

(С ДРЕВНЕЙШИХ ВРЕМЁН ДО V В. Н.Э.)

Батуми - 2007

N.BERDZENISHVILI BATUMI RESEARCH INSTITUTE
BATUMI ARCHAEOLOGICAL MUSEUM

**STUDIES OF HISTORY
OF SOUTH-WESTERN GEORGIA
ADJARA**

**VOLUME 1
(FROM THE EARLIEST TIMES UNTIL THE FIFTH CENTURY A.D.)**

Batumi - 2007

ტოვის ამტორობა: ეროვნული აკადემიის აკადემიკოსი **ჭიორგი მეღვიშვილი** აკადემიკოსი **ოთარ ჯაფარიძე**, აკადემიკოსი **დავით მუსხელიშვილი**, **წევრ-კორესპონდენტი** **ჭაგათი ხახუტაიშვილი**, **წევრ-კორესპონდენტი** **ვანო ბაბუნაძე**, პროფესორი **ნოდარ ლომოურა**, პროფესორი **ამირან კახაძე**, პროფესორი **გურამ გრიგოლია**, პროფესორი **ნოდარ კახაძე**, პროფესორი **ნუგზარ მგელაძე**, პროფესორი **შოთა მამულაძე**, პროფესორი **რამაზ სურგანიძე**, პროფესორი **მიხეილ ქაბაძე**, პროფესორი **თინათინ შიოშვილი**, ისტ.მეცნ.კანდ. **ნინელი ვაშაძე**, ისტ.მეცნ.კანდ. **სურგო გოგიტაძე**, ისტ.მეცნ.კანდ. **ნინო ანაშვილი**, ისტ.მეცნ.კანდ. **ნანა ხახუტაიშვილი**.

რამდამტორობა: **წევრ-კორესპონდენტი** პროფესორი **ჭაგათი ხახუტაიშვილი**, პროფესორი **ამირან კახაძე**

სამდამტორობი **ძირღვრები:** **ჭაგათი ხახუტაიშვილი** (მთავარი რედაქტორი), **ამირან კახაძე** (მთავარი რედაქტორის მოადგილე), **ნოდარ კახაძე** (მთავარი რედაქციის მდივანი), **დავით მუსხელიშვილი**, **მალხაზ სიორიძე**, **ოთარ თურმანიძე**, **ფრიდონ სიხარულიძე**, **ჭაბელ სურგულაძე**, **ჭურაღ ჩაგლეიშვილი**.

Редакционная коллегия: **ჭახუტაიშვილი დავიდ** (главный редактор), **Кахидзе Амирац** (заместитель главного редактора), **Кахидзе Нодар** (секретарь главной редакции), **Мухелишвили Давид**, **Сиоридзе Малхаз**, **Сихарулидзе Фридон**, **Турманидзе Отар**, **ჭურგულაძე Авель**, **ჭაველიშვილი Мурად**.

BOARD OF EDITORS: **ჭDavid Khakhutaishvili** (editor in chief), **Amiran Khakhidze** (vice-editor in chief), **Nodar Khakhidze** (secretary of the Board of editors), **David Muskhelishvili**, **Malkhaz Sioridze**, **Otar Turmanidze**, **Phridon Sikharulidze**, **ჭAbel Surguladze**, **ჭMurad Chavleishvili**.

რამდამტორობა: აკადემიკოსი **ჭოთარ ლომოურა**,
აკადემიკოსი **დავით მუსხელიშვილი**.

საკამომცემლო უზრუნველყოფა: საგამომცემლო სახლი „ინოვაცია“

ღირექტორი: **მამრ ნაჟყანი**
რედაქტორი: **ელბაჯა ლვანიძე**
ტექნიკური რედაქტორი: **ლევან ბორონიშვილი**
კორექტორები: **ქეთევან ნახნაძე**
მანანა მანანა

მისამართი: თბილისი, ძმები კაკაბაძეების ქ. №22 ბჲლ:
(899) 56-14-57; 98-39-30; 98-71-25; 92-25-23.
Email: inovacia@caucasus.net

პოლიგრაფიული უზრუნველყოფა: მას „ლიონსპარია-2004“

სარჩევი

წინათქმა (დ. ხახუტაიშვილი)	8
შესავალი	
§1. ფიზიკურ-გეოგრაფიული გარემო (გ.ბაბუნიძე)	10
§2. პალეოგეოგრაფიული და დემოგრაფიული ვითარება პოლოცენში აჭარის „ქვეყანასა“ და მიმდებარე მხარეებში (დ.ხახუტაიშვილი).....	20
§3. აჭარის ეტიმოლოგიისათვის (მ.ქაშადაძე).....	26
§4. აჭარის უძველესი და ძველი ისტორიის ძირითადი ეტაპები (დ.ხახუტაიშვილი)	30
§5. აჭარის უძველესი და ძველი ისტორიის წყაროები	
ა. წერილობითი წყაროები (დ.ხახუტაიშვილი).....	35
ბ. ნივთიერი კულტურის ძეგლები (ა.აკახიძე).....	38
გ. ეთნოგრაფიული მონაცემები (ნ.აკახიძე).....	41
დ. ხალხური სიტყვიერება (თ.შითშვილი).....	48
ე. ტობონიშა (მ.ქაშადაძე).....	58
თავი I აჭარის ისტორიული გეოგრაფიისათვის (დ.მუსხელიშვილი)	65
თავი II აჭარის ხანა აჭარის ტერიტორიაზე	
§1. ქვედა პალეოლითური ძეგლი აჭარის მაღალ მთიანეთში (გ.გრიგოლია).....	105
§2. მეზოლითური და ადრენეოლითური კულტურა (ს.გოგიტიძე).....	113
§3. განვითარებული ნეოლითური კულტურა (ს.გოგიტიძე).....	121
§4. მწარმოებლური მეურნეობის ადრეული ფორმების წარმოქმნა (ს.გოგიტიძე).....	128
თავი III მსოფლიო-აღმავალი ხანა აჭარის ტერიტორიაზე	
§1. ენეოლით-ადრებრინჯაოს ხანის კულტურა (ა.აკახიძე)	135
§2. ხელოსნობა (დ.ხახუტაიშვილი)	140
თავი IV. შუა და ზამთარიან ხანა აჭარის ტერიტორიაზე	
§1. აჭარა შუაბრინჯაოს ხანაში (ა.აკახიძე).....	144
§2. კოლხური კულტურის ადრეული ეტაპი აჭარის ტერიტორიაზე (ო.ჯაფარიძე).....	149
§3. ქართველური ტომები. მათი დიფერენციაციისა და კონსოლიდაციის პროცესები. აჭარის მოსახლეობის ადგილი ქართველურ ტომთა ერთიანობაში (გ.მელიქიშვილი)	164
თავი V. აჭარა აღმავალი ხანაში	
§1. სამხრეთ-დასავლეთ საქართველოს (აჭარა, სამცხე-ჯავახეთი) მოსახლეობის უძველესი გაერთიანებები (გ.მელიქიშვილი)	174
§2. აჭარის მოსახლეობის სამეურნეო ყოფა	
ა. სოფლის მეურნეობა (ნ.ხახუტაიშვილი).....	184
ბ. ხელოსნური წარმოება (ნ.ხახუტაიშვილი).....	190

§3. შავი მეტალურგიის უძველესი კერები აჭარის ტერიტორიაზე (დ. ხახუტაიშვილი, ნ. ხახუტაიშვილი).....	198
§4. დასახლებების ფორმები და პროტოქოლაქების წარმოქმნა (დ. ხახუტაიშვილი).....	204
§5. ახალი მოვლენები სოციალურ-ეკონომიკურ ცხოვრებაში (დ. ხახუტაიშვილი).....	211
§6. სულიერი სამყარო (ნ.მგელაძე).....	215
§7. აჭარის მთიანეთის წინაქრისტიანული ძეგლები (ა.კახიძე, შ.მამულაძე).....	227
თაზო VI აჭარა ამრბანტიძის ხანაში	
§1. დიდი ბერძნული კოლონიზაცია და სამხრეთ-დასავლეთ საქართველოს ზღვისპირეთი (ა.კახიძე).....	241
§2. სამხრეთ-დასავლეთ საქართველოს ზღვისპირეთი ძვ.წ. VI-IV საუკუნეებში (ა.კახიძე) ...	247
§3. მეურნეობა, ხელოსნური წარმოება, სავაჭრო-ეკონომიკური ურთიერთობანი (ა.კახიძე).....	255
§4. ანტიკური სამყარო სამხრეთ-დასავლეთ საქართველოში (ა.კახიძე)	268
§5. ადრეკლასობრივი ქალაქები და საქალაქო ცხოვრება (ძვ.წ. VI-ახ.წ. IV სს) (დ.ხახუტაიშვილი)	288
თაზო VII აჭარა მლინისძის ხანაში	
§1. მეურნეობა, საერთაშორისო სავაჭრო კავშირები (ნ.ვაშაკიძე).....	296
§2. ყოფა და კულტურა (ნ.ვაშაკიძე).....	314
§3. რომაელთა ლაშქრობა იბერიასა და კოლხეთში. რომაელები სამხრეთ-აღმოსავლეთ შავიზღვისპირეთში (ნ.ლომოური)	321
თაზო VIII აჭარა ახ.წ. I-IV საუკუნეებში	
§1. ლაზიკის სამეფოს წარმოქმნა და აჭარა (ნ.ლომოური).....	326
§2. სამეურნეო ყოფა და სავაჭრო კავშირები (ნ.ინაიშვილი).....	340
§3. ნიციური კულტურა (ნ.ინაიშვილი).....	347
§4. ბიზანტიის იმპერიის ფორმირება და აჭარა (ნ.ლომოური)	356
§5. მედიცინა უძველესი დროიდან ახ.წ. IV საუკუნემდე (რ.სურმანიძე)	361
ძირითადი უმეცობანი	368
ილუსტრაციები	370

წიგნათმეცნიერ

საქართველოს წარსულის ახლებური მიდგომით შესწავლის პრინციპები XX საუკუნის 50-იანი წლებში აკად. ნიკო ბერძენიშვილის მიერ იყო ფორმულირებული: „ქვეყანა საქართველოს შესწავლა მასში შემავალ „ქვეყანათა“ შესწავლით უნდა წარიმართოს“. ღვაწლმოსილი მეცნიერი დასძენდა, რომ „საქართველოს ისტორიის სახელმძღვანელოს“ შესახებ მრავალი საფუძვლიანი შენიშვნა მივიღეთ, მაგრამ განსაკუთრებით ნიშანდობლივი ის იყო, რომ ჩვენს კრიტიკოსებს ადგილობრივი ისტორია ნაკლებად გაშუქებული ეჩვენათ. ბათუმში აჭარის შესახებ თხრობის ნაკლებობას აღნიშნავდნენ, ფოთში ამ ქალაქზე დუმილს გვისაყვედურებდნენ, ზუგდიდში კოლხეთის შესახებ თხრობა ენაკლულეობდათ... ასევე სხვაგანაც. ეს იყო თანამედროვე ქართული ისტორიოგრაფიის ფუძემდებლური საპროგრამო დებულება, რომელიც გულისხმობს, რომ უნდა განხორციელდეს საქართველოს ყველა მხარის წარსულის დეტალური მონოგრაფიული გამოკვლევა, რის შედეგადაც დღის წესრიგში დადგება უკვე მიღწეულის შეჯამება-განზოგადების ამოცანა. წარსულში, ისტორიოგრაფიის განვითარების გარდამტეხ საფეხურებზე, მეცნიერებას მოეგლინებოდნენ ხოლომე მოაზროვნეები, რომლებიც უკვე დაგროვილი ცოდნის საფუძველზე ეპოქალურ ისტორიოგრაფიულ ნაშრომებს ქმნიდნენ.

ამ მხრივ ქართულ ისტორიულ მეცნიერებაში განსაკუთრებით გამორჩეულია ლეონტი მროველის, ვახუშტი ბაგრატიონისა და ივანე ჯავახიშვილის სახელები. „ახალი ივანე ჯავახიშვილი“ მხოლოდ მას შემდეგ მოეგლინება ქართულ საისტორიო მეცნიერებას, როცა ერთიანი საქართველოს ყველა მხარე პრინციპულად ახალი მიდგომით იქნება შესწავლილი.

წინამდებარე ოთხტომეულით იწყება სამხრეთ-დასავლეთ საქართველოს წარსულის შესწავლა იმ პრინციპული მიდგომით, როგორც აკად. ნ. ბერძენიშვილის მიერ იყო შემოთავაზებული.

სამხრეთ-დასავლეთ საქართველოს ამ ნაწილმა გამორჩეული როლი შეასრულა ძველი ქართული კულტურის ფორმირებაში. მისი ცალკეული მხარეების - სამცხის, ჯავახეთის, ტაოს, შავშეთის, კლარჯეთის, გურიის, აჭარის წარსულის გამოწვლილვით შესწავლა, დარწმუნებული ვართ, ბევრ სიახლეს შესძენს

ქართულ ისტორიოგრაფიას, გარკვეული ხარისხით მოამზადებს ნიადაგს ახალი მეცნიერული დონის განმაზოგადებელი ნაშრომების შესაქმნელად.

სამხრეთ-დასავლეთ საქართველოს მხარეების წარსულის შესწავლის დაწყება აჭარის „ქვეყნის“ შესწავლით განპირობებული იყო იმით, რომ 1958 წელს ბათუმში დაარსდა საქართველოს მეცნიერებათა აკადემიის მრავალპროფილიანი ინსტიტუტი, რომლის კოლექტივმაც 45 წლის მანძილზე დიდი მუშაობა გასწია აჭარისა და მიმდებარე მხარეების ისტორიის, არქეოლოგიის, ეთნოგრაფიის, ფოლკლორის, დიალექტოლოგიის, სოციოლოგიის, ეკონომიკის შესასწავლად, გამოაქვეყნა ათასობით სამეცნიერო ნაშრომი, შექმნა ბირველწყაროების ფასდაუდებელი ფონდები და მოამზადა მაღალკვალიფიცირებული კადრები.

1994 წლის 15 აპრილს აჭარის უზენაესი საბჭოს პრეზიდიუმმა მიიღო დადგენილება „აჭარის ისტორიის ნარკვევების“ გამოცემის შესახებ. შექმნა ისტორიკოსთა და სპეციალისტთა საბჭო.

წინამდებარე ოთხტომეული ერთიანი ეროვნული ცნობიერების განმტკიცებასაც მოემსახურება, რადგან მასში ნათლად ჩანს, რომ აჭარა, ისევე როგორც საქართველოს სხვა მხარეები, ლოკალური თავისებურებების მიუხედავად ქართველური სამყაროს მკვიდრი, ორგანული ნაწილია.

სარედაქციო კოლეგიის სახელით უღრმეს მადლობას მოვასხენებთ ყველას, ვინც გაგებითა და თანაგრძნობით მოეკიდა ჩვენს მუშაობას, დაგვეხმარა სიძნელების დაძლევაში. ჩვენ სიამოვნებით და მადლიერებით მივიღებთ ყველა საქმიან შენიშვნას, გავითვალისწინებთ მათ და გამოვიყენებთ შემდგომ მუშაობაში.

დავით ხახუტაიშვილი

15 აგვისტო, 1997 წელს

შ ე ს ა მ ა ლ ი

ქი. ფიზიკურ-გეოგრაფიული გარემო

აჭარის ავტონომიური რესპუბლიკა მდებარეობს საქართველოს სამხრეთ-დასავლეთ ნაწილში, ჩრდილო განედის 41° 53' და სამხრეთ განედის 41° 21' დასავლეთ გრძედის 41° 33' და აღმოსავლეთ გრძედის 42° 35'. აჭარის საზღვარი სამხრეთით ემთხვევა საქართველოს და თურქეთის რესპუბლიკის სახელმწიფო საზღვარს. იგი გასდევს ჭანეთისა და შავშეთის ქედებს, აღმოსავლეთით - არსიანის ქედს, ჩრდილოეთით მესხეთის ქედსა და მის განშტოებას (მდინარეების ნატანებისა და კინტრიშის წყალგამყოფი), დასავლეთით აკრავს შავი ზღვა. აჭარას ჩრდილოეთით ესაზღვრება ოზურგეთის და ჩოხატაურის რაიონები, აღმოსავლეთით - აღიგენის რაიონი, სამხრეთით, როგორც აღვნიშნეთ, თურქეთი.

აჭარის ავტონომიური რესპუბლიკის ტერიტორიას უკავია 3000 კმ. რაც საქართველოს ტერიტორიის 4,3%-ს შეადგენს.

აჭარის ავტონომიურ რესპუბლიკაში 5 ადმინისტრაციული რაიონია: ქობულეთის, ხელვაჩაურის, ქედის, შუახევის და ხულოს, 1 რესპუბლიკური (ბათუმი), 1 რაიონული (ქობულეთი) დაქვემდებარების ქალაქი და 7 დაბა (ოჩხაშური, ჩაქვი, მახინჯაური, ხელვაჩაური, ქედა, შუახევი, ხულო).

აჭარა კავკასიის ტიპურ მთიან მხარეს წარმოადგენს თავისებური მრავალფეროვანი ბუნებრივი პირობებით. საბოლოოდან (ჩრდილოეთით, აღმოსავლეთით და სამხრეთით) შემოსაზღვრულია მცირე კავკასიონის აჭარა-თრიალეთის სისტემის მაღალი მთებით¹. აჭარა-თრიალეთის მთის სისტემა დაყოფილია ორ მსხვილ ოროგრაფიულ² ერთეულად: აჭარა-იმერეთის და თრიალეთის მთები. აჭარა-იმერეთის მთა გაჭიმულია შავი ზღვის სანაპიროდან მდინარე მტკვრის ხეობამდე და თავის მხრივ იყოფა აჭარა-გურიის და ახალციხე-იმერეთის მთებად. მათგან პირველი წყალგამყოფია, ერთი მხრივ, აჭარისწყლის და მეორე მხრივ, სუფსანატანების მდინარეთა შიდროქსელია. აჭარის ფარგლებში ამ ქედის ყველაზე მაღალი მწვერვალია საყორნიას მთა (2752 მ ზღვის დონიდან).³

აჭარა-გურიის ქედს ხინოს მთასთან გამოეყოფა ქობულეთ-ჩაქვის ქედი, რომელიც გეოგრაფიულად აჭარას ყოფს ორ ნაწილად - ზღვისპირა ზოლად და მთიან აჭარად. აჭარის სამხრეთით, თურქეთის საზღვართან, მდინარე აჭარისწყლის ზედა ნაწილსა და მდინარე იმერხევს შორის, წყალგამყოფია შავშეთის ქედი. ამ ქედის ყველაზე მაღალი მწვერვალია ხევის მთა (2810 მ).

¹ ჰეტაერულად აჭარა-თრიალეთის დანაოჭებული სისტემის გეოლოგიური აგებულება. // მონოგრაფია, საქართველოს მეცნიერებათა აკადემიის გეოლოგიის და მინეროლოგიის ინსტიტუტი, თბილისი, 1948, გვ. 50-58. ლ. ხუტა, აჭარის ლანდშაფტური დასახითების შესახებ. - ბათუმის შოთა რუსთაველის სახ. პედაგოგიური ინსტიტუტის შრომები. VII-VIII, ბათუმი, 1980, გვ. 7-19.

² ტრინტრაშმა - ფიზიკურ გეოგრაფიის ნაწილი, რომელიც დედაქალაქის ზედაპირს რელიეფს სწავლობს.

³ Нижарадзе Н. И., Джигути Н. М. Аджария. Батуми, 1978, с. 177.

არსიანის ქედის ასევე წყალგამყოფია შავი და კასპიის ზღვების აუზებისთვის. არსიანის ქედის დიდი ნაწილი დღეს თურქეთის საზღვრებშია, ხოლო საქართველოს ტერიტორიაზე წარმოდგენილია მისი მხოლოდ ჩრდილოეთი მონაკვეთი, სადაც განლაგებულია მწვერვალები: ყანლი (2987 მ), კიაბაში (2432 მ), ზამბორი (2420 მ), გრმანი (2541 მ), საყუელაფერდი (2450 მ) და სხვ. არსიანის ქედზე რამდენიმე უღელტეხილია, რომელთა შორის ყველაზე მოხერხებულია - გოდერძის (2025 მ ზღვის დონიდან).

აჭარის ვაკის ზონა ძირითადად ორი დაბლობითაა წარმოდგენილი: ა) ქობულეთის, რომელიც მდინარეებს კინტრიშსა და ჩოლოქის ქვემო წელს შორისაა მოქცეული. ამ დაბლობის წარმოქმნაში დიდი მნიშვნელობა აქონდა დასახელებული მდინარეების მიერ ჩამოტანილ ნაშლ მასალას. ბ) კახაბრის დაბლობი მდ.ჭოროხის დელტის ზონაშია და იყოფა ორ ნაწილად. აღნიშნული დაბლობი წარმოიქმნა მდინარე ჭოროხისა და შავი ზღვის მოქმედების შედეგად. მას ხურავს ნოციური ალუვიური ნიადაგები, რომელსაც ქმნის ჭოროხის მიერ ჩამოტანილი მასალა ინერტული მასალები. კახაბრის ვაკე ქობულეთის აკუმულაციურ დაბლობთან შედარებით ნაკლებ დაჭაობებულია.

აჭარის გორაკ-ბორცვიანი ზონა წარმოდგენილია ჭანეთის ქედის ჩრდილო-დასავლეთი და ქობულეთ-ჩაქვის ქედის განშტოებათა დასავლეთი დაბოლოებებით. აღნიშნული ზონა ხასიათდება მცირე სიმაღლის ბორცვებით და მთებით, რომელთა ნიშნული ზღვის დონიდან 150-500 მეტრის ფარგლებში მერყეობს.

ფიქრობენ, რომ ტერიტორია, რომელიც აჭარას უჭირავს, ზღვიდან ამოიწია და ხმელეთად იქცა შესამეული ბერიოდის დასასრულს და მეოთხეულის დასაწყისში; ამიტომაც აქ წარმოდგენილია აღნიშნული ეპოქისათვის დამახასიათებელი ეოცენური, ოლიგოცენური, პლიოცენური და ბოსტბლიოცენური დანაშრეკები. ამასთან, არსად არ არის წარმოდგენილი ქვედა მიოცენური ზღვის ნალექები. ზღვის ფსკერზე ხდებოდა გულკანური ამოფრქვევები, რის შედეგადაც წარმოქმნილა აჭარის ტერიტორიაზე ამჟამად ფართოდ გავრცელებული ფლიშური წყებები.⁴

უძველეს ქანებად თელიან ზედა ცარცული ეპოქის (სენონის) დანალექებს, რომლებიც გადახურულია ბალეოცენისა და ქვედა ეოცენის დანალექი ევლკანოგენური (ფლიშური) წყებებით. შემდეგ კი მას მოყვება შუა და ზედა ეოცენის ფლიშური წყებები.

აჭარა-გურიის ფლიშურ წყებებზე გადაფარებულია მურა და მონაცრისფრო თიხები, ზღვის ცხოველების ნაშარხებით, რომელიც ასაკობრივად ოლიგოცენს მიეკუთვნება.

არსიანის ქედი აგებულია ზემო ეოცენის მწვანე და მოყვითალო თიხებით, მწვანე ქვოშარი ქვაკირებით და კიროვანი ქვაქვიშებით, რომლებშიც მონაცვლეობენ აგრეთვე მოწითალო ტუფები. ასეთივე აღნაგობისაა შავშეთის ქედის აღმოსავლეთი ნაწილი. ამ ქედის შუა ნაწილში, აღნიშნული ჯიშების ნაცვლად, გრცელდება ნუმილიტოვანი ქვაკირები და მერგალები⁵, ხოლო მისი დასავლეთი ნაწილის აგებულებას ქვემო ეოცენის მწვანე ქვაქვიშები, მერგალები, თიხები და ანდეზიტოვანი ტუფები ახასიათებს.

აჭარის მაღალმთიანი რაიონების რელიეფმა განვითარების საკმაოდ რთული და ხანგრძლივი ბერიოდის განვლო. ამასთან იგი ძლიერი დანაწევრებისა და ეროზიული გადარეცხვის კვალს ატარებს.

⁴ იხილეთ: ვახუშტის საქართველოს გეოგრაფია. L გეომორფოლოგია. ტფილისი, 1928, გვ. 305.

⁵ მერგალი - ნალექი ქანი, რომელიც შედგება თიხისა და კარქვისაგან.

ეროზიის ბაზილიდან (მდ. აჭარისწყლის ხეობის ფსკერიდან) მდინარეთა წყალგამყოფების საკმაოდ მაღალი მდებარეობა განაპირობებს აქაური მდინარეების ინტენსიურ ეროზიულ მოქმედებას, რასაც აძლიერებს, აგრეთვე, ფერდობთა დიდი დახრილობა და ატმოსფერული ნალექების სიუხვე.

აჭარის ტერიტორიაზე რელიეფის ფორმირების თანამედროვე მორფოგენეზური მოვლენებიდან განვითარებულია დენუდაციური (დაშლითი) პროცესები, მეწყერები და ზვავები. დენუდაციურ პროცესებში კარგად არის გამოსახული გამოფიტვა (ფიზიკური, ქიმიური, ორგანული), რის გამოც აჭარაში ადგილი აქვს ელუვიონის (წარმოქმნის ადგილზე დარჩენილი გამოფიტვის პროდუქტი) განვითარებას. იგი დიდი სისქით გადაფარებულია ძირა ქანებზე და წარმოდგენილია იისფერი, ყომრალი და წითელი მიწებით.

საქართველოს სხვა მხარეებისაგან განსხვავებით, აჭარაში ჰავა გამოირჩევა სბეციფიკური თავისებურებებით და დიდი სივრცობრივი განსხვავებულობით. ეს აიხსნება ჰავის ჩამოყალიბებაში მონაწილე შემდეგი ძირითადი ფაქტორებით: გეოგრაფიული განედით, ატმოსფეროს საერთო ცირკულაციით, შავი ზღვის გავლენით, თვით რესპუბლიკის ტერიტორიაზე, აგრეთვე, მის გარშემო განლაგებული მთის სისტემების რთული ოროგრაფიული აღნაგობით და ა.შ.

აჭარა ადრევე იქცევადა მკვლევართა ყურადღებას. ვახუშტი ბატონიშვილი, აღწერდა რა საქართველოს ტერიტორიის ამ ნაწილს - სამცხეს მთის თხემიდან ზღვამდე, აღნიშნავდა, რომ ეს ადგილები "ჰავით არის კეთილი და მშვენიერი, ზაფხული ცხელი, წვიმიანი, სოელი, ნოტიო, ზამთარი თბილი, დიდ თოვლიანი..."⁶

აჭარა ისევე, როგორც მთელი დასავლეთი საქართველო ხასიათდება ტენიანი სუბტროპიკული ჰავით, ამასთან, საქართველოს სხვა სუბტროპიკული რაიონებისაგან გამოირჩევა ტიპური ტენიანი სუბტროპიკული კლიმატით.

აჭარის ჰავაზე მნიშვნელოვან გავლენას ახდენს შავი ზღვა. წარმოადგენს რა სითბოს თერმორეგულატორს და თერმოგენერატორს, იგი წლის ცივ პერიოდში ზრდის ჰაერის ტემპერატურას ხმელეთის მიმდებარე მონაკვეთებზე, ხოლო ზაფხულის ცხელ თვეებში რამდენადმე დაბლა სწევს მას. ამ ასპექტში არანაკლებ მნიშვნელოვანია აჭარის ოროგრაფიული თავისებურება. წლის განმავლობაში ზღვის ზედაპირიდან აორთქლებული ტენი თბილი ჰაერის დინებით გადაიტანება მთის ფერდობების მიმართულებით. საში მხრიდან გარემომცველი მთის სისტემები (აჭარა-გურიის, არსიანის, შავშეთის) წარმოადგენს მნიშვნელოვან მასტიმულირებელს დასავლეთიდან და სამხრეთ-დასავლეთიდან შემოჭრილი თბილი, ტენიანი ჰაერის კონდენსაციისა და უხვი, ხანგრძლივი ატმოსფერული ნალექების წარმოქმნისათვის. ამასთან, ისინი აბრკოლებენ ჩრდილოეთიდან და აღმოსავლეთიდან ცივი კონტინენტალური ჰაერის მასების შემოჭრას.

აჭარის ზღვის სანაპიროს კლიმატი ძლიერ წააგავს სამხრეთ ჩინეთისა და სამხრეთ იაპონიის ჰავას. მისი ანალოგი არ არსებობს ევროპაში და სხვა მასთან მოსაზღვრე რეგიონებში, რაც იმაზე მიუთითებს, რომ აქაური კლიმატი მესამეულ ეპოქაში მთელი ევროპის კონტინენტზე გაბატონებული თბილი, ნოტიო, სუბტროპიკული კლიმატის გენეტიკური მეგვიდრე არის. ეს გარემოება ძველთაგანვე ქმნიდა სუბტროპიკული მეურნეობის, კერძოდ, ჩაის, ციტრუსების, ჩინური და იაპონური ხურმის, ტუნგის და სხვა ძვირფასი კულტურების წარმოების ხელსაყ-

⁶ ვახუშტი ბატონიშვილი, აღწერა სამეფოსა საქართველოსა, თბილისი, 1941, გვ. 315.

რელ ბუნებრივ ბირობებს.⁷

ამასვე ადასტურებს ის ფაქტიც, რომ აჭარის ზღვის სანაპირო ზოლში შემორჩენილია მესამეული პერიოდის რელიქტური მცენარეულობა. დღეს საყოველთაოდ ცნობილია, რომ ერთმანეთისაგან ძლიერ დაშორებულ კონტინენტებზეც კი მთელი რიგი ანალოგიური კლიმატები არსებობს. მაგალითად, ხმელთაშუა ზღვის ჰავა არა მარტო საკუთრივ ამ რეგიონში, არამედ ჩრდილო ამერიკის დასავლეთ სანაპიროებზე, ჩრდილო განედის 45-30° შორის (კალიფორნია) და სხვაგანაცაა ფიქსირებული. ასევე ითქმის სხვა ტიპის კლიმატებზეც.⁸

აჭარაში ჰაერის ტემპერატურის მინიმალური ამპლიტუდა⁹ აღინიშნება სანაპირო რაიონებში, შავი ზღვისაკენ მოქცეულ მთიანი ტყეების ზონაში, მთის ფერდობებზე და უშუალოდ ზღვასთან ახლო განლაგებულ ტერიტორიებზე. ზღვიდან მოშორებით, შიდამთიან რაიონებში, სიმაღლის მატების მიხედვით, წლიური ტემპერატურა იცვლება და ალბურ ზონაში მაქსიმალურ სიდიდეს აღწევს.

შავ ზღვასთან სიახლოვე და აჭარა-გურიის, შავშეთის და არსიანის ქედების მთიანი სისტემა აჭარის ტერიტორიას აღმოსავლეთ ამიერკავკასიიდან ცივი მასების შემოჭრისაგან იცავს. ამასთან, დასავლეთის თბილი და ტენიანი ჰაერის მასები, რომლებიც ატლანტის ოკეანიდან მოედინება და შავ ზღვაზე გამოსვლისას ტენით კიდევ უფრო მდიდრდება, აღმაყალღეებს ავითარებს და შიგნით მისადგომებთან ნალექების დიდ რაოდენობას ტოვებს.

აჭარის რთული ოროგრაფიული ბირობები და ჰაერის ტიპების მრავალფეროვნება მრავალდარგოვანი მუერნობების ჩამოყალიბებისათვის ქმნის ბირობებს. აჭარისათვის, ისე როგორც მთელი საქართველოსათვის, დამახასიათებელი მკვეთრად გამოხატული ვერტიკალური ზონალობის გამო საქმე გვაქვს მცირე ტერიტორიაზე ბუნებრივი, ეკონომიკური და ეკოლოგიური ბირობების მკვეთრ ცვლადობასთან. სწორედ ეს ვარაუდობა განსაზღვრავს ძირითადად ბუნებრივ-ეკონომიკური ბირობების თავისებურებებს, ადამიანთა სამეურნეო საქმიანობის ხასიათს, ეკონომიკური განვითარების დონესა და მოსახლეობის ცხოვრების ბირობებს.

სახალხო მუერნობის წამყვანი დარგებით, კერძოდ, სოფლის მეურნეობით, აჭარის მთისა (ქედის, შუახევის, ხულოს რაიონები) და ბარის (ხელვაჩაურის, ქობულეთის რაიონები) რეგიონები მკვეთრად განსხვავდებიან ერთმანეთისაგან სოფლის მეურნეობის დარგობრივი სტრუქტურით, სპეციალიზაციის ხასიათით, ჩამოყალიბებულ მუერნობათა საწარმოო ტიპებით. ბარში საქმე გვაქვს მუერნობათა სუბტროპიკულ (მეჩაივობა-მეციტრუსების), ხოლო მთაში მეთამბაქეობა-მესაქონლეობის საწარმოო ტიპთან.¹⁰

⁷ Маркович В.В. Проблемы акклиматизации субтропических растений на Черноморском побережье Кавказа. - Итоги деятельности Сухумской сельскохозяйственной станции за 30 лет ее существования (1894-1924), с. 81-97; Краснов А.Н. Южная Колхида как единственная субтропическая область России. - Русская мысль. - 1913, №10, с. 31-44; Фигуровский И.В. Климаты Кавказа.-Записки Кавказск. отд. русск. императ. географ. общества. 1919. кн. 29. вып. 5, с.235; Селянинов П.Т. Климат Черноморского побережья Кавказа. - Тр. Сочинской садовой и с/х опытной станции, вып. 3, 1941, с. 1-72; **გარეუბა**, სუბტროპიკული რაიონები და სუბტროპიკული კულტურები სსრ კავშირში, თბილისი, 1951, გვ. 191.

⁸ **სახალხო**, საქართველოს სსრ სუბტროპიკული ზონის ტენიანი ნიადაგები, თბილისი, 1936, გვ. 187; **გორასხა**, საქართველოს კლიმატი, თბილისი, 1981, გვ. 248.

⁹ **ამლიტუდა** - სხვადასხვა ტიპის ან თერმობეტრის ორ სიმაღლეს შორის.

¹⁰ **ლანუნიძე** В.Р. Основные направления развития народного хозяйства Аджарской АССР и задачи партийных организации. - Вопросы повышения эффективности производства и качества работы в народном хозяйстве Аджарской АССР. - По материалам научн. практ. конференц. проведенной в г. Батуми в Феврале 1977 г., Батуми, 1978, с. 3-16.

აჭარის ჰიდროგრაფიულ სისტემაში ყურადღებას იმსახურებს მდინარეთა ხშირი ქსელი, მრავალრიცხოვანი წყაროებით და მცირე ტბებით. მათ შორის მხოლოდ მდ.ქვაბლიანია (სათავეს ლებულობს არსიანის ქედის ჩრდილოეთ ფერდობზე) კასპიის ზღვის აუზის მდინარე, ხოლო დანარჩენები შავ ზღვაში ჩაედინება. ყველაზე წყალუხვია მდ.ჭოროხი. მისი სათავე თურქეთშია (სივრძე 438 კმ, აუზის ფართობი 22,1 ათ.კმ²), ხოლო აჭარის ტერიტორიაზე მხოლოდ 26 კმ-ზე მიედინება. ჭოროხის ძველი დელტის ერთ ნაწილზე გაშენებულია ქ.ბათუმი, ხოლო დანარჩენი წარმოდგენილია კახაბრის დაბლობით. აჭარის ადგილობრივ მდინარეთა შორის ყველაზე დიდია აჭარისწყალი, რომელიც სათავეს არსიანის ქედის დასავლეთ კალთებზე იღებს. ეს მდინარე უმეტესად შიდამთიან აჭარაში ხშირი ტყით შემოსილი, ვიწრო, ღრმა ხეობაში მოედინება და უამრავი დიდი და პატარა შენაკადი აქვს. შედარებით დიდი მდინარეა კინტრიში, რომელიც სათავეს აჭარა-გურიის ქედზე, ხინოს მთის მახლობლად იღებს. იგი ქობულეთთან ერთვის შავ ზღვას. ძირითადი მდინარეების რიცხვში შედის ჩაქვისწყალიც. აღნიშნული მდინარეების გარდა შავ ზღვას ერთვის კიდევ მრავალი შედარებით პატარა მდინარე, რომელთაგან აღსანიშნავია ჩოლოქი, ოჩხაშური, აჭყვა, ყოროლისწყალი, მეჯინისწყალი, ბარცხანისწყალი და სხვ.

ჰიდროგრაფიულ ქსელში ყურადღებას იპყრობს დროებითი ნაკადები, რომლებიც თოვლის დნობის ან წვიმის პერიოდში ჩამოედინებიან. აჭარის წყალუხვ მდინარეებს ჰიდროგენერაციის დიდი რესურსი გააჩნია (პოტენციური სიმძლავრე დაახლოებით 1 მლნ. კვტ.). მდ.აჭარისწყალზე, სოფ.ზედა მახუნცეთთან, აგებულია „აწჰესი“, მდ. მაჭახელზე - „მაჭახელჰესი“.

ტბები აჭარაში წარმოდგენილია როგორც ზღვის სანაპირო დაბლობზე, ისე შიდამთიან ნაწილში. ამ უკანასკნელში ისინი (მწვანე, შავი, ბოძაური, წიფლნარის და სხვ.) საზრდობენ გამდნარი თოვლის ან წვიმის წყლით, დაბლობის ტბები (ნურის, გონიოს და სხვ) არც ისე დიდი ხნის წინ ზღვას უკავშირდებოდნენ, ზღვიდან მოწყვეტის შემდეგ კი გამტკანარება განიცადეს, მაგრამ მაინც აქვთ ზღვისათვის დამახასიათებელი სიმლაშე."

აჭარაში უხვადაა მინერალური წყლები, რომლებიც გამოიყენება როგორც სასმელად, ისე სამკურნალოდ. მათგან აღსანიშნავია მახინჯაურის, კანისთავის, კოკოტაურის, ნამონასტრევის და სხვა წყლები. ზოგიერთი მინერალური წყაროს მიღამოები, მართალია ჯერჯერობით მოუწყობელია, მაგრამ მოსახლეობა მათ მაინც იყენებს.

ჭობებს აჭარაში ვხვდებით ქობულეთისა და კახაბრის ვაკე-დაბლობებზე, მათი ნაწილი ამჟამად ამოშრობილია და სასოფლო-სამეურნეო სავარგულებს უჭირავს.

აჭარის ოროგრაფიულმა პირობებმა (რელიეფის დანაწევრება, ზღვის დონიდან ჰიფსომეტრიული განვითარება, ფერდობთა განსხვავებული დაქანებები, მთის ვიშთა ქანების, მცენარეული საფარისა და კლიმატის ელემენტების სხვადასხვაობა) განაპირობა ნიადაგსაფარის მრავალფეროვნება.

სანაპირო ზონის ნიადაგები გავრცელებულია ზღვის დონიდან 50 მ-მდე, ხასიათდება დიდი მრავალფეროვნებით და იყოფა ორ ძირითად ქვეზონად: 1. ზღვისპირის და მდინარეთა, ე.წ. შერის ქვეზონა, 2. გორაკ-ბორცვიანი და მთისწინა ქვეზონა, სადაც ძირითადად წარმოდგენილია წითელმიწები.

ზღვისპირა დაბლობი უმეტესად დაფარულია დაჭაობებული ალუვიური ნიადაგებით, რომელიც ძირითადად გავრცელებულია ქობულეთისა და კახაბრის დაბლობებზე და გამოიყენება სიმინდის და ბოსტნეული კულტურების მოსაშენებლად.

¹¹ Нижарадзе Н.И. Советская Аджария (экономико-географическая характеристика), Батуми, 1961, с.260.

აჭარის სანაპიროს ტენიანი სუბტროპიკული გორაკ-ბორცვიანი და დაბალი მთების ზონა ატეხულია სხვადასხვა ფერისა და შემადგენლობის ანდეზიტოვანი ტუფოგენური ქანებით კალიბაზალტებით და ა.შ., რომლებიც აქტიური ტენიანი სუბტროპიკული კლიმატურ-ბირობების და მცენარეული საფარის გავლენით ღრმა და ინტენსიურ გამოფიტვის განიცდიან. გამოფიტვის პროდუქტები შეიცავს ალუმინისა და რკინის ფანგულთა მიდრეკილებს, რაც ნიადაგს წითელ ან ნირინჯისფერს აძლევს. ასეთი ნიადაგები ძირითადად მყვე რეაქციის ნიადაგებია.

ტენიანი სუბტროპიკული ნიადაგები საუკეთესო ბირობებს ქმნის ჩაის, ციტრუსებისა თუ სხვა ტუქნიკური, მვირფასი ნაყოფის მომცემი კულტურების გაშენებისათვის.

წითელმიწა მყვე რეაქციის ნიადაგების ნაყოფიერების ამაღლების ერთ-ერთ ღონისძიებად წარმოადგენს მოკირანება (ჩაის ბლანტაციების გამოკლებით). ამით მკირდება ნიადაგი ჭარბმთვანიობა და ალუმინის ტოქსიკურობა, იზრდება ფოსფორისა და სხვა საკვები ელემენტების მობილურობა, უმჯობესდება ნიადაგის ფიზიკური თვისებები, იზრდება მოსავლიანობა.²

აჭარაში უმეტესად მთა-ტყის ნიადაგებია გავრცელებული. აღნიშნული ნიადაგები ზღვის დონიდან 50-1800 მ ფარგლებშია წარმოდგენილი შემდეგი ზონებით: 1. მთა-ტყის ქვედა ზონის (50-600 მ-ს შორის), 2. მთა-ტყის შუა ზონის (600-1400 მ შორის), 3. მთა-ტყის მაღალი ზონის (1400-1800 მ შორის) ნიადაგები. მთა-ტყის ქვედა ზონა ძირითადად შერეულ-ფოთლოვანი ტყითაა დაფარული. მისთვის დამახასიათებელია ფოთოლთა უხვი ჩამონაცვენები, რაც ნიადაგის სქელ, მკვდარ საფარს ქმნის. მაღალი ტენიანი კლიმატური ბირობები მის ინტენსიურ ლბობას უწყობს ხელს. ნიადაგწარმოქმნის პროცესი ხასიათდება მთის ქანების ინტენსიური გამოფიტვით, რაც დაკავშირებულია მთის ქანების ცალკეული მიწერალები გასხნასა და გამორეცხვასთან. ამ ზონის სასოფლო-სამეურნეო საფარგულები გამოყენებულია დაფნის, ტუნჯის, ციტრუსების, ჩაის, თამბაქოს, სიმინდის მოყვანისათვის.

მთა-ტყის შუა ზონა, ისევე როგორც მთა-ტყის ქვედა ზონა, ფოთლოვანი ტყითაა დაფარული, სადაც წამყვანია წიფელი. ამ ზონის ტყის ნიადაგები გამოირჩევა ყომრალი ანუ ყვითელი შეფერილობით. მსგავსი ნიადაგები უმეტესად ზომიერი სატრეკისათვისაა დამახასიათებელი და გამოირჩევა საშუალო ინტენსივობის გამოფიტვით და გამორეცხვით. სოფლის მეურნეობისათვის გამოყენებულ ნიადაგებზე კარგად ხარობს თამბაქო, სიმინდი, ვაზი, ხეხილ-კენკროვანი და საკვები ბალახები.

მაღალი მთა-ტყის ზონაში, სადაც ჰავა უფრო ცივია და ტყე ნაძვნარ-სოჭნართაა წარმოდგენილი მარადმწვანე ქვეტყის თანხლებით, ყომრალი ნიადაგები უფრო ღია შეფერილობით გამოირჩევა. ამ ნიადაგებისათვის დამახასიათებელია უხეში მკვდარი საფარი, რომელიც ზოგჯერ საკმაოდ დიდი სისქისაა, შემდეგ მოყვება ჰუმუსოვანი პორი-ზონტი, რომელიც ჰუმუსისა და ფუჭების მნიშვნელოვან რაოდენობას შეიცავს. შემდეგ მოდის ელუვიალური (გამორეცხვის) პორიზონტი გამორეცხილი ფუჭებით. მას აქვს ღია შეფერილობა. ამ ზონის ნიადაგების გარკვეული ნაწილი, რომელიც განლაგებულია უმეტესად დაქანებულ ფერდობებზე, ჩვეულებრივ თხელი ნიადაგებითაა წარმოდგენილი. გამეჩხრილი ტყეების ქვეშ ამ ნიადაგებზე განვითარებულია ერთზიული პროცესები, რასაც ხელს უწყობს აგრეთვე, საქონლის მოუწყვრიაგებელი ძოვება. სწორედ ეს ფაქტორები განაპირობებენ აჭა-

² *აგაფროტილაძე*, აჭარის ასსრ ძირითადი ნიადაგები, ბათუმი, 1983, გვ. 111.

რის მთავორიან პირობებში ტყის დიდ მნიშვნელობას წყლის რეჟიმის რეგულირებასა და ნიადაგის წყლისმიერი ეროზიისაგან დაცვაში.

ამ ზონის სასოფლო-სამეურნეო სავარგულები ძირითადად გამოიყენება ხილეულის, სიმინდის და საკვები ბალახეულის მოყვანა-მოპოვებისათვის.

აჭარაში სუბალპური და ალპური ზონის ნიადაგები ვაგრცელებულია ზღვის დონიდან 1800 მ ზემოთ და წარმოდგენილია უმთავრესად ტყე-მდელოს (სუბალპური) და მთა-მდელოს კორდიანი (ალპური) ნიადაგებით. აქ ზღვის დონიდან სიმაღლის, ექსპოზიციის, დაქანებისა და მცენარეული საფარის მიხედვით გვხვდება როგორც საშუალოდ განვითარებული, ხირსატიანი, ისე პრიმიტიული და ჭარბტენიანი ტორფიანი ნიადაგები.

ამ ზონის ნიადაგები ზაფხულის საძოვრებადაა გამოყენებული. ამასთან აღსანიშნავია, რომ აჭარაში მწვევედ იგრძნობა მათი ნაკლებობა, რაც ცალკეულ უბნებში საძოვრად ვარგისი ფართობების ძოვებით გადატვირთვის იწვევს. ამას კი თან სდევს კორდის დაშლა, საკვები ბალახოვნების ფლორისტული შემადგენლობის გაღარიბება და სარეველების მომრავლება, ნიადაგის წყლისმიერი ეროზიის პროცესების თვალსაჩინოდ გამოვლენა, მთის ტყეების განახლების პროცესის შეწყვეტა, მათი დაცვითი და წყალმარეგულირებელი ფუნქციების მოშლა.¹³ მეცხოველეობის განვითარების ერთ-ერთი განსაზღვრელი ფაქტორის საკვები ბაზის - გაუმჯობესების მიზნით საჭიროა ბუნებრივი საკვები სავარგულების გამოყენების პროგრესული მეთოდების დანერგვა.

აჭარის მაღალმთიანი კლდეების, ქვაყრილებისა და მათზე განვითარებული პირველადი კორდიანი და თხელი ფენა-მთა-მდელოს კორდიანი ნიადაგების კომპლექსით არის წარმოდგენილი.

აჭარის ბუნებრივ რესურსებში მრავალფუნქციონალური სარგებლობის და სახალხო მეურნეობრივი თვალსაზრისით ბირველხარისხოვანი მნიშვნელობა ტყის მცენარეულობას ენიჭება. აჭარის მცენარეული საფარი წარმოადგენს არა მარტო მერქნის დაშხადების, არამედ სხვა შეუცვლელი უნივერსალური მცენარეული რესურსების მიღების წყაროს, სადაც წარმოდგენილია სამკურნალო, ვიტამინებისმომცემი, ეთერზეთოვანი, მთრიმლაკე, საკვები, კულინარიული, ინსექტიციდური და სხვა სასარგებლო მცენარეები.

აჭარაში მცენარეული რესურსების გამოყენების მრავალმხრივობიდან გამომდინარე, დიდ სახელმწიფოებრივ მნიშვნელობას იძენს მთის მცენარეულობის ეკოლოგიური ფუნქციები. აქ, უპირველეს ყოვლისა, საყურადღებოა ტყის ეკოსისტემების ნიადაგდაცვითი, წყალმარეგულირებელი, წყალდაცვითი, ზევასაწინააღმდეგო, აგროსატყეო-სამელიორაციო, ბალნეოლოგიური, რეკრეაციული¹⁴, სანიტარიულ-პიკიენური ფუნქციები.

აჭარა დასავლეთ ამიერკავკასიის ბოტანიკური ოლქის ნაწილია, რომელიც ხასიათდება მდიდარი მცენარეული საფარით, რაც მხარის გეოგრაფიული მდებარეობით და გეოლოგიური წარსულითაა განპირობებული. მესამეული პერიოდიდან მოკიდებული კლიმატური ბირობები აქ ყველაზე ნაკლებად შეიცვალა და შესაბამისად მცენარეული საფარიც.

აჭარის ფლორა თავისი ძირითადი სახეობრივი შემადგენლობით მიეკუთვნება ბორეალურ, ხმელთაშუაზღვის უძველესი ტიპის მცენარეულობას. კავკასიის ცალკეული ფლორისტული

¹³ შხიდაშვილი, გვახუნიძე აჭარის ტყეები (კომპლექსური ათვისებისა და აღდგენის პრობლემები). ბათუმი, 1978, გვ. 122.

¹⁴ რეკრეაციული - მეცხოველე ტერმინი აღნიშნავს დასვენებას, ადამიანის ძაღვების აღდგენას.

ოლქებისაგან განსხვავებით, აჭარაში უკეთესადაა შემონახული მცენარეულობის უძველესი ბერიოდის ნიშნები, მერქნიდან და ბალახოვან მცენარეთა ადრეული ბერიოდის რელიქტური სახეობები. იგი მდიდარია აგრეთვე ადგენიური (უცხო) მცენარეულობით. გამოიყოფა მცენარეთა გავრცელების ხუთი ვერტიკალური სარტყელი, რომელთაგან თითოეულს ნიადაგებისა და მცენარეთა განსაზღვრული ტიპები შეესაბამება.¹¹ ბირველი (ქვედა) ტენიანი სუბტროპიკული სარტყელი წარმოდგენილია ზღვის დონიდან 0-450-500 მ საზღვრებში. აქ გაბატონებულია ფართოფოთლოვანი შერეული მცენარეულის შემდეგი ჯიშები: პარტყისის მუხა, ხურმა, წაბლი, რხილა, წიფელი, იფანი, თხმელა, ლაფანი, ცაცხვი, ნეკერჩხალი, ლეღვი, ბზა, კეთილშობილური დაფნა, ბონტოსა და უნგერნის შქერი, ბაძგი, წყავი, დიდგული, ხეჭერელი, თხილი, მაცვი, სურო, ღვედგვი, კვალდიჭი, ტყის ვაზი და სხვა.

აჭარაში სუბტროპიკული და ტროპიკული მცენარეულობა გამოიწვევს მესამეული პერიოდის დასასრულს, მაგრამ მათგან ბევრი სახეობა გამყინვარებათა ბერიოდში დაიღუპა. შემორჩა ყინვაგამძლე სახეობანი. შემდგომში მოხდა თანამედროვე სუბტროპიკული ნიადაგურ-კლიმატური ბირობების ფორმირება, რამაც მსოფლიოს სხვადასხვა ქვეყნის მრავალი სასარგებლო მცენარეული სახეობის აკლიმატიზაცია განაპირობა. ამან ხელი შეუწყო უცხო ჯიშების ფართომასშტაბიან დანერგვას საქართველოს სუბტროპიკულ მურნეობებში. მრავალი მათგანი ადგილობრივ ჯიშებთან შედარებით გამოირჩევა უკეთესი ბიოლოგიური და ტექნიკური მაჩვენებლებით. ასეთებია: კვკალიძტი, კრიპტომერია, კვიპაროსი, ფიჭვი, ლიროიდენდრონი, კედარი, თეთრი აკაცია და სხვ.

აჭარის სუბტროპიკული რაიონების დაბალი ზონის ბუნებრივი პირობები სუბტროპიკული სოფლის მეურნეობის და საკურორტო მშენებლობის ფართო განვითარების საუკეთესო პირობებს ქმნის. ამის გამო უკანასკნელი ნახევარი საუკუნის განმავლობაში 17 ათას ჰექტარზე ამოიძირკვა ბუნებრივი ტყე და გაშენდა ძვირფასი სამხრეთული და სუბტროპიკული მცენარეები: ჩაი, ციტრუსები, ტუნგი და სხვ. მიუხედავად იმისა, რომ აღნიშნული ზონის ბუნებრივი მცენარეული საფარი შედარებით მაღლა, მთისწინა კალთების მხოლოდ მცირე ფართობებზეა შენარჩუნებული, ფასდაუდებელია მისი როლი გარემოს შექმნაში, სუბტროპიკული მცენარეულობისა და საკურორტო მეურნეობის განვითარებაში, ქალაქების: ბათუმის, ქობულეთისა და მათი მიმდებარე დასახლებული პუნქტების სასმელი წყლით მომარაგების, ატმოსფეროს სანიტარიულ-ჰიგიენური დონის ამაღლებისა და ბუნების უარყოფითი მოვლენებისაგან დაცვაში; ამასთან, რაც მთავარია, ამ ზონის ბუნებრივი მცენარეული საფარისა და ცხოველთა სამყაროს სახეობრივი შემადგენლობა უნიკალურია, განუმეორებელია ევრო-აზიაში, ხოლო მსოფლიოში იგი მეორდება მხოლოდ ლაზისტანისა და თურქეთის სხვა მცირე რეგიონებში. აქ გავრცელებული მცენარეულობის მრავალი სახეობა აშვიათია, თანაც გადაურეების გზაზეა დამდგარი და "წითელ წიგნში" შეტანილი. მხოლოდ აქ შეიძლება შევხვდეთ მსოფლიო ფლორის ისეთ იშვიათ წარმომადგენლებს, როგორიცაა ორფანიდუზია, სმირნოვისა და უნგერნის შქერი, მედვედევის არყი, ჩაგრისებრი ფირუსულა და სხვ.

ზღვის დონიდან 450-500 მ-დან მოყოლებული 1000 მ-დე ტენიანი სუბტროპიკული სარტყელი იცვლება წაბლის ტყის სარტყლით, რომელიც წარმოდგენილია ძირითადად მდინარე აჭარისწყლის და მისი შენაკადების, აგრეთვე, მაჭახლის, კინტროვისა და ჩაქვისწყლის ხეო-

¹¹ Гроссгейм А. А. Растительные ресурсы Кавказа. Баку, 1946, с. 671; Манджвишдзе Д. В. Реликтовые леса Аджарии и их народно-хозяйственное значение. Тбилиси., 1982, с. 262; Гулиаშвили В. З. Природные зоны и естественно-исторические области Кавказа. Москва, 1964, с. 327.

შესავალი

ბებში. ამ ზონისათვის დამახასიათებელია წაბლის ტყეები. წარსულში მის მერქანზე დიდი მოთხოვნილების გამო, ძლიერ ექსპლოატაციას განიცდიდა. დღეს მისი კორომები ძნელად მისაწვდომ ფერდობებზე და ნაკრძალებში, ძირითადად რცხილასთან, წიფელთან, ცაცხვთან და სხვა ჯიშებთან ერთად შემორჩა. ქვეტყეში გვხვდება შქერი, წყავი, თუთუბო, ივლი, ასკილი და სხვ.

ზღვის დონიდან 1000-1600 მ სიმაღლეზე გამოიყოფა წიფლის ტყის სარტყელი. მათი საერთო ფართობი აჭარის მთელი ტყეების ფართობის 41,9%, ხოლო მერქნის მარაგის 48,7% შეადგენს. ამ სარტყელის ქვედა ზონაში წიფელი შერეულია სხვა ფოთლოვან მცენარეებთან, კერძოდ: წაბლთან, ცაცხვთან, რცხილასთან, მუხასთან, ფიჭვთან და სხვ. ქვეტყე წარმოდგენილია ბაძვით, ჩვეულებრივი ზღმარტლით, უნგერნის შქერით, კატაბარდით და სხვა ჯიშებით. სარტყელის ზემო ნაწილში წიფელი შერეულია ნაძვთან, სოჭთან, თელასთან, ფიჭვთან და სხვა.

ზღვის დონიდან 1600-2000 მ სიმაღლეზე განლაგებულია ნაძვენარ-სოჭნარი ტყის სარტყელი, სადაც ძირითადად წარმოდგენილია აღმოსავლეთის ნაძვი და კავკასიური სოჭი. ამ ტყეებს აჭარაში მთელი ტყის ფართობის 24,7% უჭირავს, ხოლო მერქნის მარაგი 34,4% შეადგენს. ნაძვი და სოჭი ზშირად წმინდა კორომებსაც ქმნის. შერეულ კორომებში დასახელებულ ჯიშებთან ერთად გვხვდება მაღალმთის ნეკერჩხალი, წიფელი, მთის თელა, მთის ბოკვი და სხვ. ქვეტყეში - ჭნავი, იმერეთის ხეშავი, მელიქაური, ივლი, თხილი, ბალახოვნებიდან - დიყი, უჭმურა, მთის პიტნა, ფუჩფუჩა, გობისცხვირა, ჩიტისთვალა, ხარისშებლა და სხვ.

ზღვის დონიდან 1800-2200 მ სიმაღლეზე (ალბური სარტყელის საზღვრამდე) განლაგებულია მაღალმთის სუბალბური მეჩხერი ტყეები.

სუბალბური სარტყელი თაყისი მცენარეული ფორმაციებით წარმოადგენს თავისებურ გარდაამავალ სარტყელს ტყისა და ალბურ ზონის შორის. იგი აჭარაში ძირითადად წიფლის სუბალბური მეჩხერებით და ტანბრეცილებით, მედევედვის არყის, ტირიფის, მაღალმთის ნეკერჩხლის შერევითაა წარმოდგენილი.

ზღვის დონიდან 2200 მ ზევით მთის მთელი ფერდობები დაფარულია ალბური მცენარეულობით - გაკორდებული მრავალბალახოვნებით.

ცხოველთა სამყაროს სახეობრივი შემადგენლობა აჭარაში ასევე დიდ ინტერესს იწვევს. გვხვდება ბარის, შუა და მაღალმთის ცხოველთა სახეობები. ტყეში მრავლადაა მტაცებლები: მგელი, მურა დათვი, მელა, ტურა, მანგი, წავი (იშვიათია), თეთრყელა კვერნა (იშვიათია), ყვითელყელა კვერნა (ძვირფასი სარეწაო ობიექტია), შემინდვრა, თავვი და სხვ., წერილჩლიქოსნები - გარეული ღორი, შველი და არჩვი იშვიათია; კურდღლისნაირებიდან - კურდღელი; მწერისჭამიებიდან - ევროპული ზღარბი, ევროპული თხუნელა, გრძელკუდა კბილთეთრა და სხვ. აჭარაში ფრინველების 118 სახეობაა წარმოდგენილი. მაღალ მთებში ბინადრობს კასპიური შურთხი, მთის არწივი, ორბი, შვეარდენი და სხვ. ტყისა და ბარის ზონაში ფართოდაა გავრცელებული კაკაბი, კავკასიური როჭო, მაქცია, ხეაკუნა, ბელურასნაირთა 64 სახეობა (ტოროლა, მერცხალი, ბულბული, შაში, ჩხართვი, ბელურა, მოლოლური, ჩხიკვი, ყვავი, ყორანი და სხვ.). ბევრია ტყის ქათამი, მწყერი, ყურყუმელა, იხვი, თოლია, ყანჩა, ოფოფი და სხვ.

აჭარის მიმდებარე ზღვის ზოლში, მედუზების და მოლუსკების გარდა, გვხვდება მძიმე ჯიშის სარეწაო თევზი. აღსანიშნავია კოლხური და ატლანტური ზუთხი, ფორეჯი, შავი ზღვის ორაგული, მრავლადაა სკუმბრია, ხმელთაშუა ზღვიდან შემოსული სტაგრიდა, კეფალი, ზვიგენი, ბარაბული, კამბალა და სხვ.

თვეზეუღოთ განთქმულია აჭარის თითქმის ყველა მდინარე და ტბა, სადაც გვხვდება კალმახი, კოლხური ზრამულა, კოლხური ტობი, კოლხური შამაია, მურწა, წვერა, ჭანარი, ღორჯო, ლოქო და სხვ.

აჭარაში არსებული ტყის მოხინდარეებიდან საქართველოს “წითელ წიგნშია” შეტანილი ჭუჭუმეოვრების, ფრინველების, ქვეწარმავლების, ამფიბიების ისეთი იშვიათი სახეობები, როგორცაა ამიერკავკასიის (სირიული) დათვი, შვეარდენი, გრძელი მცურავი, კავკასიური გველეხლა, აჭარის ხელიკი (ენდემია), კავკასიური ჯვრიანა, კავკასიური სალამანდრა და სხვ. აქ ფართოდაა გავრცელებული ამფიბიები - გომბეშო, ტბის ბაყაყი, ვასაკა, ტრიტონი და სხვ.

აჭარის ტერიტორია მდიდარია **სასარგებლო წიაღისეულით**. გვხვდება ფერადი ლითონების, ქიმიური ნედლეულის, სამშენებლო მასალების, ფერადი და სანახლელო ქვების საბადოები და გამომცენებები, მინერალური და სასმელი, აგრეთვე თერმული წყლები, სახეზეა ნავთობისა და გაზის საბადოების გამოვლენის პერსპექტივები.

ლითონური მადნები წარმოდგენილია მრავალრიცხოვანი სპილენძ-პოლიმეტალური საბადოებით (ვარაზა, ობოლო-კანლი-კაია, წყალობკელა, ვერხნალა, გელიბური, ვაიო, მერისი) და მადანგამოვლენებით (გოდერძის წყალი, საყენია, წყალწითელა, საპონა, საჯოგია, კირნათი, ჭარნალი, ჩაქვისთავი, ხალასთავი და სხვ.), აღნიშნულია კეთილშობილი და იშვიათი ელემენტების სამრეწველო შემცველობები.

შავი ზღვის სანაპირო ზოლში, ჩაქვისწყალ-ჩილოქის მონაკვეთზე, წარმოდგენილია მაგნეტიტური ქვიშები.

ქ-შირა- ნეაღკუკლ-იან პირველ რიგში აღსანიშნავია გოგირდის კოლჩედანისა და ალუმიტის მრავალრიცხოვანი გამოვლენებები, რომლებიც ფიქსირებულია სოფ.წაბლანას. მთა დომასა და მდ.დიდელეს მიდამოებში. ალუმიტი წარმოდგენს ძვირფას ნედლეულს ალუმინის მისაღებადაც.

აჭარაში ფართოდ არის გავრცელებული სხვადასხვა თვისებების მთის ქანები, რომელთა გამოყენება შეიძლება მშენებლობაში. ესენია გულკანოგენური, მაგმური და დანალექი ქანები: ანდეზიტები, ბაზალტები, გაბრო, დიორიტი, სიენიტი, დაციტი და სხვ.

აჭარაში გამოვლენილია ფერადი, საიუველირო და სანაკეთებო ქვების საბადოები. არსიანის ქედის დასავლეთ კალთებზე აღმოჩენილია იასპის, ობალის, ქაღცელონის, გოქვავებული ხისა და სანაკეთებო დოლერიტის გამოვლენებები.

კურორტ ქობულეთის მიდამოებში ცნობილია ტორფის საბადო. ტორფის შედარებით მცირე მარაგია სოფ. ვონიის მიდამოებში. მზარე მდიდარია ჰიდრომინერალური რესურსებით. მინერალური წყლების გამოსავლები გვხვდება როგორც ზღვისპირეთში, ასევე მთიან აჭარაში. ისინი უმჯელესი დროიდან იყო ცნობილი და გამოიყენებოდა როგორც სასმელად, ისე სამკურნალოდ. მინერალური წყლების მრავალრიცხოვანი გამოსავლები ცნობილია მთიან აჭარაში (დანისპარაულის, დიოქნისის, ხიხაძირის, კოკოტაურის, უჩამპას, ნამონასტრევის, ბუგაურის მიდამოები). წყლები ძირითადად ჰიდროკარბონატ-სულფიდურია, ნატრიუმიან-მაგნიუმიანია. სოფლების ცხმორისის, შუბანისა და თომაშენის მიდამოებში ცნობილია გოგირდწყალბადიანი თერმული წყლები, რომელთა ტემპერატურა 30°ს აღწევს. მაღალი სამკურნალო თვისებებით ხასიათდება მახინჯაურის თერმული წყლებიც.

ქობულეთის რაიონში დიდი რაოდენობით მოიპოვება მაღალხარისხოვანი ცუცხლგამმლე. კარგი პლასტიკური თვისებების მქონე თიხები (ცუცხლაური, ოჩხაური და ა.შ.).

წ 2. პალეოგეოგრაფიული და დემოგრაფიული გითარება პოლოცენში აჭარის „ქვეყანასა“ და მიმდებარე მხარეებში

გამყინვარების შემდგომ პერიოდში (პოლოცენში¹) კვლავ აღინიშნებოდა გლობალური მასშტაბების დროებითი კლიმატური რყევები (აცივება ან დათბობა), რაც, არცთუ იშვიათად, დემოგრაფიული ცვლილებების, მოსახლეობის მოძრაობა-გადაადგილების მიზეზი ხდებოდა. ძვ.წ. XII ათასწლეულის შემდეგ ფიქსირებულია კლიმატური რყევის რამდენიმე მონაცვლეობა (აცივება ან დათბობა). ბუნებრივია, ეს მოვლენები ამიერკავკასიის ზონაშიც ვითარდებოდა და გარკვეულ შემოქმედებას ახდენდა ადამიანის განსახლების არეალზე, აუმაჯობესებდა ან აუარესებდა ადამიანის საბინადრო ბირობებს, ნაწილობრივ ცვლიდა, ზოგჯერ საგრძნობლადაც, ბუნებრივ გარემოს.

პოლოცენს წინ უსწრებდა მრავალჯერადი გამყინვარებისა და გამყინვარებათაშორისო პერიოდები. იმის გამო, რომ აჭარის არქეოლოგიური შესწავლა გვიან დაიწყო, თანაც კოლხეთის აკუმულაციურ ველზე ადამიანის ცხოვრების ნაკვალევი დელუვიური ფენითაა გადახურული, ჩვენ არქეოლოგიურა ძეგლები მხოლოდ შიისწინა და შიის ზოლში გვაქვს ფიქსირებული.

კლიმატურმა რყევებმა პოლოცენში აჭარის ტერიტორიაზეც გარკვეული გეომორფოლოგიური და დემოგრაფიული ცვლილებები გამოიწვია.² გითარების უფრო ფართო არეალზე შესწავლამ გვიჩვენა, რომ ამგვარი პროცესები მთელი კოლხეთის აკუმულაციური ველის ტერიტორიაზეც განვითარდა და უფრო ფართო არეალსაც მოედო.

ეს მხარე გეოგრაფიულად „ჩაკეტილი“ ტერიტორიაა, რომელსაც სამხრეთიდან ჭანეთის მთების ჩრდილო მონაკვეთი, აღმოსავლეთიდან აჭარა-იმერეთის მთები, ჩრდილოეთიდან მდ.ჩოლოქისა და მდ.ნატანების წყალგამყოფი ბორცვების მწკრივი, ხოლო დასავლეთიდან შავი ზღვა შემოსაზღვრავს.³ ეს მხარე ადრენეოლითიდან თუ გვიანმეზოლითიდან ჩანს ათვისებული⁴ (იხ. აქვე, თავი II). ისე კი უნდა ითქვას, რომ ამგვარი ბუნებრივი ბირობების მქონე მხარე გაცილებით ადრე, ძველი ქვის ხანიდანვე უნდა ყოფილიყო დასახლებული (ათვისებული), განსაკუთრებით გამყინვარებათაშორისო პერიოდებში, როცა თბილი ჰავის ბირობებში აუცილებელი არ იყო ადამიანი გამოქვაბულებს და ეხებს შეფარებოდა.⁵

აჭარის ბარის ზღვისბინა ზოლი უშუალოდ ებჯინება შუაბრინჯაოს ხანაში

¹ პოლოცენად იწოდება პერიოდი, რომელიც უკანასკნელი გამყინვარების შემდგომ დადგა და დღემდე გრძელდება. ეს არის თანამედროვე გეოლოგიური ეპოქა, რომელიც ძვ.წ. XII ათასწლეულიდან იწყება და დღემდე გრძელდება.

² Хахугайшвили Д.А. Природа и человек в Приморской полосе Колхиды в эпоху Голоцена. - Кавказско-ближневосточный сборник, VII, Тбилиси, 1984, с.146-151.

³ შდრ. დღეი სახუტაშვილა „ქობულეთის ქვეყნის“ ისტორიული გეოგრაფიიდან. - ჟურნ. „ჭოროხი“, ბათუმი, 1903, №3, გვ. 213.

⁴ ზეოგრაფიულ, სამხრეთ-აღმოსავლეთ შავიზღვისბინეთის ნეოლითური კულტურა, თბილისი, 1977.

⁵ აჭარის მთიანეთში ღვაწლმოსილი მეცნიერის გარდაცვალების შემდგომ, მართლაც, აღმოჩნდა ქვედა პალეოლითური მასალა (ა.კ.).

წარმოქმნილ ახალმაგზავურ ტერასას.⁶ ასეთივე სურათს ვადასტურებთ მთელ აღმოსავლეთ შავიზღვისპირეთში და საერთოდ შავიზღვისპირეთის მთელ პერიმეტრზე, სადაც კი მსგავსი გეომორფოლოგიური პირობები არსებობდა.

არქეოლოგიური გამოკვლევებმა ვადასტურა, რომ აქარის ზღვისპირა აკუმულაციური ზოლი პოლოცენში დემოგრაფიული არასტაბილურობით ხასიათდებოდა.⁷ უნდა ითქვას, რომ იგივე სურათი შეინიშნება კოლხეთის დაბლობის აკუმულაციური ზონის სხვა უბნებზედაც. კერძოდ, აკუმულაციური ველის ზღვისპირა ზოლი, რომელიც უშუალოდ ეხვება ახალ-მაგზავურ ტერასას, დასახლებული ჩანს ადრებრინჯაოს ხანაში, თითქმის უკაცრიელია შუაბრინჯაოში და კვლავ ათვისებულია გვიანბრინჯაოს ხანის დასაწყისიდანვე.⁸

ასეთივე ვითარებას ვხვდებით აღმოსავლეთ საქართველოში. მდ. მტკვრის მიდევნებით ვაშლიდ ველებზე, სადაც ფაქტიურად არ გვხვდება შუაბრინჯაოს ხანის ნამოსახლარები,⁹ მაგრამ იგი ინტენსიურადაა ათვისებული ადრე¹⁰ - და გვიან ბრინჯაოს ხანაში.¹¹ შუაბრინჯაოს ხანის ნამოსახლარების უქონლობის რამდენადმე დამაჯერებელი და სრული ახსნა ჯერჯერობით არ გვაგაჩნია, თუმცა, გამოთქვევა მოსაზრება, რომ „ჩი ათასწლეულის მეორე ნახევარში მიწათმოქმედი საზოგადოება გარკვეულ კრიზისს განიცდის. თანდათანობით იცვლება მეურნეობის ხასიათი. იზრდება მესაქონლეობის როლი, განსაკუთრებით მეცხვარეობისა. მთისწინა და მთის ზოლს უფრო ინტენსიურად ითვისებენ, ბარში მოსახლეობა თანდათანობით თხელდება. ძველი, მტკვარ-არაქსის დროინდელი ნასახლარი ადგილები მიტოვებულია.“¹² აქაც, ისევე როგორც კოლხეთის ზღვისპირეთში, ცხოვრება კვლავ აღორძინებულია გვიანბრინჯაოს ადრეული საფეხურიდანვე. ეს არის რეალური ვითარების კონსტანტაცია და მას დამაჯერებელი ახსნა არ გააჩნია.

დემოგრაფიული ვითარება, რომელზედაც ზემოთ გვქონდა ლაპარაკი, განსაკუთრებით მკაფიოდაა ასახული აქარის ზღვისპირა ზოლის არქეოლოგიურ სიტუაციაში, იმ მოკლებებში, რომელთაც ამ რეგიონის და საერთოდ კოლხეთის ზღვისპირა აკუმულაციური ველის პალეოგრაფიულმა¹³ შესწავლამ ახადა ფარდა.¹⁴

უკანასკნელი გამყინვარების შემდეგ, რომელიც დაახლოებით ძვ.წ. XII ათასწლეულში დამთავრდა, კერძოდ, პოლოცენის დასაწყისში, მსოფლიო ოკეანის, მათ შორის შავი ზღვის დონემ თანამედროვე ნიშნულამდე აიწია. დადგა უკანასკნელ გამყინვარებათაშორისი პერიოდი, რომელიც დღემდე გრძელდება. მანამდე კი, ე.ი. გამყინვარების პერიოდში,

⁶ Хахутаншвили Д.А. Природа и человек ...с.146-151.

⁷ ნ. ხახუტაიშვილი, სამხრეთ-დასავლეთ საქართველოს ზღვისპირეთი ადრეკინის ხანაში, თბილისი, 1986, გვ. 10-12; Хахутаншвили Д.А. Природа и человек... с.146 и сл.

⁸ Хахутаншвили Д.А. Природа и человек... с.148 и сл.

⁹ ი. ჯუღაშვილმა შუა ბრინჯაოს ხანა საქართველოში - საქართველოს ისტორიის ნარკვევები, I, თბილისი, 1970, გვ. 201; მისივე, საქართველოს არქეოლოგია (ქვისა და ბრინჯაოს ხანა), თბილისი, 1991, გვ. 104.

¹⁰ ტ. ჩუბინაშვილი, ადრეული ბრინჯაოს კულტურა საქართველოს ისტორიის ნარკვევები, I, გვ. 151 და 202.

¹¹ ზ. გიბაჯიშვილი, გვიანბრინჯაოსა და ადრეული რკინის ხანა საქართველოში, იქვე, გვ. 205 და 206.

¹² ზ. მუსხელიშვილი, გ. ცუბტიშვილი, შიდა ქართლის დაზვერვითი ექსპლდციის შედეგები - საქართველოს საისტორიო გეოგრაფიის კრებული, I, თბილისი, 1960, გვ. 189-192; ზ. მუსხელიშვილი, საქართველოს ისტორიული გეოგრაფიის ძირითადი საკითხები, I, თბილისი, 1977; ი. ჯუღაშვილმა დასახ. ნაშრ., გვ. 201; მისივე, საქართველოს არქეოლოგია, გვ. 135, 191-192 და ა.შ.

¹³ პალეოგრაფია - მეცნიერება, რომელიც შეისწავლის დედამიწის ზედაპირზე არსებულ ფიზიკურ-გეოგრაფიულ ბირობებს წარსულ გეოლოგიურ ეპოქებში.

¹⁴ Джанелидзе Ч.П. Палеогеография в Грузии голоцене, Тбилиси, 1980.

მსოფლიო ოკეანის დონე 130 მეტრამდე უფრო დაბლა იყო, ვიდრე დღეს არის, ხოლო შავი ზღვა დახურულ აუზს წარმოადგენდა, რადგან ბოსფორის სრუტეში ფარვატერის სიღრმე 27-35 მეტრს არ აღემატებოდა. ამ დროს ზღვისპირა შელფიც¹⁵ საკმაოდ იყო გაშიშვლებული. გარდა ხანგრძლივი კლიმატური ძვრებისა, რასაც გამყინვარებისა და გამყინვარებათაშორისი პერიოდების მონაცვლეობა მოყვებოდა, ხდებოდა პერიოდშიდა, ერთი შეხედვით უმნიშვნელო, დროებითი კლიმატური რყევები - ტემპერატურის გლობალური მასშტაბით აწევა ან დაწევა. მიუხედავად ამისა, მათ საგრძნობი გავლენის მოხდენა შეეძლოთ, და ახდენდნენ კიდევ, ადამიანის საცხოვრებელ გარემოზე - აუმაჯობესებდნენ ან აუარესებდნენ მას.

გეომორფოლოგებმა დაადგინეს, რომ ენეოლითზე ადრეული ეპოქის მატერიალური კულტურის ძეგლების მიკვლევა კოლხეთის აკუმულაციურ დაბლობზე, მათ შორის აჭარის ზღვისპირა ზოლში მეტად ძნელია, რადგან ეს ძეგლები, როგორც ვთქვით, გადახურულია დანალექი შრით, რომელიც წარმოიქმნა პერიოდშიდა ზღვეური ტრანსგრესიების პერიოდებში, ძვ.წ. IX ათასწლეულის მომდევნო ხანაში.¹⁶

ადრეპოლიცენური საერთო დათბობის შემდეგ კვლავ აღინიშნა მცირე სიმძლავრის კლიმატური რყევები - აცივება ან დათბობა, რაც თავის მხრივ ზღვეური ტრანსგრესიისა თუ რეგრესიის, ანუ ზღვის დონის მცირედი აწევასა და დაწვევის მიზეზი ხდებოდა. პოლოცენში რამდენიმე ასეთი კლიმატური რყევა და შესაბამისად ზღვის დონის აწევ-დაწევა დაფიქსირდა.¹⁷

ძვ.წ. IV ათასწლეულის დასაწყისისათვის აღინიშნება ერთი ასეთი დროებითი კლიმატური რყევა - ტემპერატურის დაბლა დაწევა (აცივება), რაც დასაბამს აძლევს ზღვეურ რეგრესიას: ოკეანეში წყლის ზედაპირის დონე 3-5 მეტრით დაბლა ეშვება და შიშვლდება ზღვისპირა შელფის გარკვეული ნაწილი.¹⁸ ეს იმისი შედეგი იყო, რომ აორთქლებული წყალი აცივების გამო ზღვებსა და ოკეანეებს უკან კი აღარ უბრუნდებოდა, არამედ იგი თოვლისა და ყინულის სახით მშველეთზე გროვდებოდა და ტემპერატურის შემდგომ დაწევას, მის სტაბილურობას განაპირობებდა.

პოლოცენის ეს მონაკვეთი ქრონოლოგიურად ადრეპრინჯაოს ხანას შეესაბამება.¹⁹ ძვ.წ. III ათასწლეულის მეორე ნახევარში მას ტემპერატურის ახალი აწევა ენაცვლება. იწყება ახალი ტრანსგრესია (წყლის დონის აწევა), ზღვის დონე 3-5 მეტრით მაღლდება და კვლავ ფარავს შელფს, აჭაობებს აკუმულაციურ ველებს, გამოუსადეგარს ხდის მას საცხოვრებლად და მეურნეობის საწარმოებლად. ბუნებრივია, ადამიანი ტოვებს მას და ზეგნებისაკენ ინაცვლებს. ასეთი პროცესების ილუსტრაციაა ადრეპრინჯაოს ხანის დასახლება ადგილ ისბანში, დღევანდელი ქობულეთის აღმოსავლეთით. აქ ძველი დასახლების ნანგრევები ტორფის ორმეტრიანი ფენის ქვეშ არის ჩამარხული. როგორც გამოირკვა, მოსახლეობას იგი მიუტოვებია ახალშავზღვეური ტრანსგრესიის შედეგად, რაც, როგორც დასტურდება, ძვ.წ. III ათასწლეულის მეორე

¹⁵ ზღვისპირა შელფი - კონტინენტის წყალქვეშა გავრძელება 200 მეტრამდე.

¹⁶ ჭ. ჯანელიძე. ფასისის ლოკალიზაციის გეოგრაფიული ასპექტი. - სამეცნიერო სესია, მიძღვნილი ქალაქ ფასისის დიოკლიზიაციის პრობლემისადმი. მოხსენებები, თბილისი, 1073, გვ. 11-12. წინამდებარე ნარკვევში ჩვენ არ ვიძლევი კოლხეთის დაბლობის პოლოცენის პერიოდის გეომორფოლოგიური ძვრებისა და არქეოლოგიურ სიტუაციაზე მისი მისადაგების ისტორიას. პირველი ასეთი ცდა, რამდენადაც მე ვიცი, ბ.ა.კუფტინმა განახორციელა. იხ.: Куптин Б.А. Материалы к археологии Колхиды, II, Тбилиси, 1950, сс. 278-287.

¹⁷ Джанелидзе Ч.П. Палеогеография Грузии в голоцене, с. 36 и сл.

¹⁸ იქვე გვ. 42 და შემდგომ.

¹⁹ Хахугайшвили Д.А. Природа и человек..., с. 148.

ნახევრიდან განვითარებულია.²⁰

ამ მოვლენის საუკეთესო ასახვაა ის არქეოლოგიური სიტუაცია, როგორც აჭარის ზღვისპირა ზოლის აკუმულაციურ უბანზე დადასტურებული. ქობულეთ-ისპანის ტორფქვეშა ნამოსახლარის ქვედა არქეოლოგიური პორიზონტი, რომელიც სიღნაღ ნიადაგზე მდგარი ჯარგვლების ნანგრევებითაა წარმოდგენილი, ძვ.წ. 3200 წლით თარიღდება, ზედა პორიზონტი კი, სადაც ხიმინჯებზე მდგარ პლატფორმებზე ნაგები ჯარგვლების ნაშთებია დაცული, ძვ.წ. 2600 წელს მიეკუთვნება. ძვ.წ. 1680 წლით თარიღდება ამ ნამოსახლარის გადაშენი ტორფის ქვედა დონეზე აღებული მერქანი. მართალია, მითითებული თარიღები მიღებულია მერქნის რადიოკარბონული ანალიზით და კორექტირებულია რ.პ.კლარკის კალიბრაციული მრუდის მიხედვით,²¹ მაგრამ იგი სრულ თანხმობაშია იმ არქეოლოგიურ მასალასთან, რაც ნამოსახლარის გათხრების დროს იყო მოპოვებული. ეს განსაკუთრებით შეეხება ზედა პორიზონტის არქეოლოგიურ მონაპოვარს (ყუამილიანი ცულებიანი ყალიბები, ამგვარივე ცულის ხის მოდელი, კაყის ისრის წვერები, საბერძნეთის საქმეი მიწები, მინიატურული ტიკეტები და ა.შ.). ამგვარად, კოლხეთის დაბლობის თანამედროვე ტორფების წარმოქმნის დასაწყისი ქრონოლოგიურად ემთხვევა ახალშავზღვური ტრანსგრესიის დამამთავრებელ ფაზას (ძვ.წ. XX-XVII სს). მისი ბიკური სტადია კი დაახლოებით 500 წელს მოიცავდა - ძვ.წ. XXIII ს XVII-XVI ს-მდე. სწორედ ამ დროს ფორმდება ახალშავზღვური ტერასაც (დიუნა), რომლის შესატყვისებიც ყველა კონტინენტზეა დადასტურებული.²²

ახალშავზღვური ტერასა (დიუნა) იმ კლიმატური რეჟიმის შედეგად წარმოიქმნა, რომელმაც ახალშავზღვური ტრანსგრესია მოგვცა: ტემპერატურის აწევამ გლობალური მასშტაბით, გამაჩვივა მარცხვანაო მრუდისა და მსოფლიო ოკეანის დაუბრუნება წყლის დიდი მასები, რასაც შედეგად მოყვა წყლის დონის საერთო აწევა, ველის მდინარეთა ბაზისის (კალაპოტის ძირის) ამოღება და ზღვისპირა აკუმულაციური დაბლობების დაჭაობება.²³

ამავე დროს მეზობელი მტკეგრისპირეთის დაბლობები, რომელიც ადრებრინჯაოს ხანის რეგრესიის (აციგების) პერიოდში მჭიდროდ იყო დასახლებული, ახალშავზღვური ტრანსგრესიის ხანაში „უდაბნოდ“ გამოიყურება. ამისი ერთი მთავარი მიზეზი გლობალური დათბობა უნდა ყოფილიყო, რომლის შედეგადაც ზღვისპირა აკუმულაციური დაბლობები ჭაობებდა იქცა და გაუკაცრიელდა, ზოლო კონტინენტური პავის მქონე ზონების დაბლობები ხრიოკ უდაბნობად თუ ნახევარუდაბნობად გარდაიქმნა და გაუკაცრიელდა. კლიმატის ამგვარმა ცვლამ, ბუნებრივია, გამოიწვია იბერიის ბარში მიწათმოქმედების მოშლა, მისი კრიზისი და მომთაბარე მესაქონლეობის, კერძოდ, მეცხვარეობის მთავარ სამუხრუნეო დარგად გადაქცევა.²⁴

ძვ.წ. XVI საუკუნიდან აჭარის ტერიტორია კვლავ სრულადაა დასახლებული, ე.ი. ამ დროს ზღვისპირა ზოლის მოსახლეობა კვლავ დაუბრუნდა. ამისი დასტურია ის არქეოლოგიური ვითარება, როგორსაც აქ დღეს ვადასტურებთ. კერძოდ, ძვ.წ. XVI საუკუნი

²⁰ იქვე გვ. 148.

²¹ *დ. სახურთაშვილი*, სამხრეთ-დასავლეთ საქართველოს არქეოლოგიური კვლევის ძირითადი შედეგები. სამხრეთ-დასავლეთ საქართველოს ძეგლები, VIII, თბილისი, 1978, გვ. 7.

²² *ჭ. ჯანელიძე*, ფასისის ლოკალიზაციის გეოგრაფიული ასპექტი, გვ. 11-12; *Джанелидзе Ч.П.* Палеогеография Грузии в голоцене, с. 44 и сл.

²³ *Джанелидзе Ч.П.* Палеогеография Грузии..., с. 44-46.

²⁴ *შ. დ. თ. აფანაძე*, შუაბრინჯაოს ხანა საქართველოში. გვ. 21; მისივე, საქართველოს არქეოლოგია, გვ. 135.

თარიღდება ნამჭედურის ნამოსახლარის ქვედა, VI ფენა.²⁵ ძვ.წ. II ათასწლეულის ბოლო საუკუნეებიდან იწყება ახალშავზღვეური ტერასის სამეურნეო ათვისება, სადაც, როგორც ჩანს, მეტალურგიული წარმოებისათვის მაგნეტიტური სიღების მოპოვება ხდებოდა.²⁶ ამგვარ დონურ დასახლებებს, მათ ნაკვალევს ჩვენ ებოულობთ შავი ზღვის სანაპირო ხაზის მთელ პერიმეტრზე, აჭარაშიც - გონიოსთან, ჩაქვთან, ბობოყვითთან და ქობულეთთან.

ბუნებრივია, ამ დროს კვლავ დასახლებულია მთა და მთისწინა ზოლი. თუ ამდროინდელ დემოგრაფიულ ვითარებას პალეოკლიმატურ მოვლენათა შუქზე განვიხილავთ, ვნახავთ უდავო კავშირს კლიმატურ ძვრებსა და კოლხეთის დაბლობის აკუმულაციური გელის ზღვისპირა ზოლის დემოგრაფიულ „ცატოცხლებას“ შორის. სპეციალურმა გამოკვლევებმა დაადგინა, რომ ძვ.წ. II ათასწლეულის ბირველი ნახევრის მიწურულს მთავრდება ახალშავზღვეური ტრანსგრესიის ბიკური პერიოდი, იწყება საყოველთაო აცივება და ვითარდება თანმხლები მოვლენა - ზღვის დონის თანდათანობითი დაწვევა. შედეგა: მდინარეთა ეროზიული ბაზისის 1-3 მეტრით დადაბლება, მდინარეთა კალაპოტების სადრენაეო არხებად ქცევა²⁷, ჭაობების დაშრობა და მათი გადაქცევა სამეურნეო სავარგულებად. ეს არის ე.წ. ფანაგორიული ზღვეური რეგრესიის საწყისი საფეხური. საერთოდ კი, ფანაგორიული რეგრესია ძვ.წ. III-II საუკუნეებამდე გრძელდებოდა.²⁸ ეს დრო კოლხეთის გელის აკუმულაციური ზოლის სამეურნეო და კულტურული აყვავების, ქვეყნის საერთო დაწინაურების, ლითონების წარმოების არსებული გაფართოების, პროტოქალაქური და ქალაქური კულტურის, კლასებისა და სახელმწიფოს ფორმირების ხანა იყო. ეს ტერიტორია წარმოადგენდა ზანურ-ქართული ენობრივი ერთობის მატარებელი მოსახლეობის საბინადროს, რომელიც ძველმა ბერძნებმა ასახეს თქმულებაში არგონავტების კოლხეთში ლაშქრობის შესახებ. ამ სურათის წარმოსადგენად მდიდარ და მრავლისმეტყველ მონაცემებს იძლევა აჭარის არქეოლოგიური ძეგლები, ის არქეოლოგიური ვითარება, რაც აქ არის დადასტურებული როგორც ბარნო, ისე მთისწინეთსა და მთაში. საყოველთაო აცივებასთან დაკავშირებით, ბუნებრივია, მთაში ვითარება რამდენადმე უნდა შეცვლილიყო გუარანებისავე, რასაც მოსახლეობის ბარისაკენ, ლტოლვა უნდა გამოეწვია. მთა ყოველთვის „იცილებდა“ მოსახლეობის იმ ნაწილს, რომლის გამოკვებაც მას არ შეეძლო და ბარისაკენ „გზავნიდა“. როგორც ჩანს, ამ დროს დაიწყო ქართის დიალექტზე მოსაუბრე მოსახლეობის ინფილტრაცია მცირე კავკასიონის წყალგამყოფი ქედის დასავლეთ კალთების ხეობათა ჩადენებით. ასე გაჩნდა აჭარის, გურიის, იმერეთის, რაჭა-ლეჩხუმის ის მოსახლეობა, რომელიც, როგორც ჩანს, ქართის დიალექტზე მეტყველებდა.

ფანაგორიული რეგრესიის (აცივების) დასრულება, რაც, ბუნებრივია, ახალ კლიმატურ რყევასთან იყო პირდაპირ კავშირში, ტრაგიკული აღმოჩნდა კოლხეთის აკუმულაციური გელის ზღვისპირა ზოლის მოსახლეობისათვის, რომელიც ბუნებისაგან ასე განუბივრებელი იყო. დათბობის გამო დაიწყო ახალი ტრანსგრესია, ზღვის დონემ მალეა აიწია და თანდათანობით თანამედროვე ნიშნულს მიაღწია.²⁹ ძვ.წ. II საუკუნისათვის უკვე წყლით დაიფარა ზღვის პელაგის გარკვეული ნაწილი, კვლავ დაჭაობდა სამეურნეო სავარგულები, რითაც ჰშირშალა ადრეკლასობრივი ქალაქების არსებობის ერთი ძირითადი საფუძველთაგანი - სოფლის

²⁵ Микеладзе Т.К., Хазугташвили Д.А. Древнекохлхидское поселение Намчедური, Тбилиси, 1985, с. 19-20.

²⁶ **ღ. სახეტაშვილი**, კოლხეთის რკინის მეტალურგიის სათავეებთან. - სტბმ, I, თბილისი, 1984, გვ. 62-63.

²⁷ Джанелидзе Ч.П. Палеогеография Грузии..., с. 52 и сл.

²⁸ იქვე, გვ. 58 და შმდ.

²⁹ Джанелидзе Ч.П. Палеогеография Грузии в голоцене, с. 56 и сл.

მეურნეობა. ზღვის შეღვის წყლით დაფარულ ზოგიერთ მონაკვეთზე ფანაგორიული რეგრესიის ხანაში გაშენებული ქალაქების შესაბამისი უბნები წყლის ქვეშ აღმოჩნდა (მაგ. დიოსკურია, ფასისი?). ეს ახალი ტრანსგრესია, რომელიც ჩვენს რეგიონისათვის ლაზური ტრანსგრესიის სახელით მოიხსენიება, დღემდე გრძელდება და ჩვენ ქვეყანას მრავალ პრობლემას უქმნის კოლხეთის აკუმულაციური ველის სამეურნეო ათვისების გზაზე.

აჭარის ზღვისპირა ზოლში ლაზური ტრანსგრესიის დადგომისთანავე არსებობას წყვეტს ის ანოზიმური ადრეკლასობრივი ქალაქი თუ ქალაქური ტიპის დასახლება, რომელიც ჩოლოქ-ოჩხამურის ხერთვისის ზონაში არსებობდა.³⁰ სწორედ ამ დროს დაჭაობდა ქალაქის გარშემო გაშლილი სამეურნეო საფარგულები, ამჟღავნებდა მდინარეთა ეროზიული ბაზისი, გაჩნდა ჭაობების თანმხლები ავადმყოფობანი და ა.შ. ამ ფაქტორებმა, ბოლოსა და ბოლოს მოსახლეობის ზეგნებისა და შთისკენ მიგრაცია გააძლიერა, რაც აისახა კიდეც იმ არქეოლოგიურ ვითარებაზე, როგორც ამ დროის ძეგლების მიხედვით გვაქვს წარმოდგენილი როგორც მთელი კოლხეთის, ისე აჭარის აკუმულაციური ველის ზღვისპირა ზოლში. როგორც ირკვევა, სწორედ ამ დროს იწყებს სწრაფ დაწინაურებას ბეტრა-ციხისძირი, აგრეთვე გონიო-აფსაროსი. გარდა ამისა, როგორც ვთქვით, რამდენადმე შეიცვალა ვითარება შთისწინეთშიც და მთაში, საითკენაც დაიწყო მოსახლეობის უკუმიგრაცია. ზღვისპირა ზოლიდან დაძრული მოსახლეობის ძირითადი მასა, როგორც ჩანს, მანაც იქვე, შთისწინა ზოლს (ზეგანს) შეეფარა, მოახდინა მისი დემოგრაფიული „გადატვირთვა“, რაც, ბუნებრივია, ტექნიკური პროგრესის, განსაკუთრებით მეღიორაციის შემდგომ დაწინაურებასაც უწყობდა ხელს.

მცირე კავკასიონის აღმოსავლეთით, მტკვრის ველის მოსახლეობამ შიდა და ქვემო ქართლის, აგრეთვე კახეთის ზონაში ლაზური ტრანსგრესიის შესატყვის დათობას, რაც ძვ.წ. II საუკუნიდან დაიწყო, როგორც ჩანს, მსხვილი საირიგაციო სისტემების აგებით „შეებრძოლა“ და რამდენადმე საგრძნობი მიგრაციული პროცესებიც აიცილა, რაზედაც ზოგიერთი მინიშნება მოგვიანო წერილობით წყაროებშიც მოიძებნება,³¹ რომ არაფერი ვთქვათ მდიდარ არქეოლოგიურ მონაცემებზე.

³⁰ ა. კახიძე, საქართველოს ზღვისპირეთის ანტიკური ქალაქები, თბილისი, 1971.

³¹ „მოქცევაჲ ქართლისაჲ“.-ქართული აგიოგრაფიული ლიტერატურის ძეგლები, I, თბილისი, 1960, გვ. 81.

წმ. აჭარის ეტიმოლოგიისათვის

სახელწოდება „აჭარის“ ეტიმოლოგიას არაერთი მკვლევარი შეეხო, მაგრამ ეს საკითხი საბოლოოდ ჯერ კიდევ გარკვეული არაა. აჭარა ბირველად VII ს. სომეხი მწერლის ანანია შირაკაცის თხზულებაშია მოხსენიებული.¹ შემდეგ იგი გვხვდება სტეფანე მტბევეართან (IX-X ს.ს.),² კონსტანტინე პორფიროგენეტთან (X ს.),³ ლეონტი მროველთან (XI ს.),⁴ დავით აღმაშენებლის ისტორიკოსთან,⁵ „მატიანე ქართლისა“-ში (XI ს.),⁶ ტბელ აბუსერიძის თხზულებაში (XIII ს.)⁷ და სხვ.

სახელწოდება „აჭარა“-ს სხვადასხვა ვარიაციული სახესხვაობით (დიდაჭარა, აჭარისწყალი, აჭარისაღმართი, აჭი, აჭყვისთავი და სხვ.) ამ რეგიონის არაერთი ადგილი ატარებს. მის კავშირს ჭარ და ჭან ფუძესთან ბევრი მკვლევარი აღიარებს. ამდენად, სახელწოდება აჭარა (მისი ფუძე) გავრცელებით საქართველოს ფარგლებსაც კი სცილდება (შდრ. ჭანეთი, ჭარული, ჭარი და ა. შ.). აქედან გამომდინარე, ბუნებრივია ის ინტერესი, რომელსაც ამ სახელის ეტიმოლოგიასთან დაკავშირებით იჩენდნენ.⁸

დ. ბაქრაძე კარგად იცნობდა წყაროების გარკვეულ ნუსხას, სადაც მოხსენიებული იყო სახელწოდება „აჭარა“. კერძოდ, იგი წერდა: ეს მხარე ქართულ მატიანეებსა და მოსე ხორენაცთანაც ცნობილია აჭარის სახელწოდებით... აქ სიტყვის ეტიმოლოგია - შინაშენლობის გამოცნობას ავტორი არ კისრულობს. ძველი ნაწყვეტი ცნობების მიხედვით დ. ბაქრაძე გულისხმობდა, რომ აჭარა ძველთაგანვე ზემო ქართლიან ერთად ერთ ბედევეშ იყო. საქართველოს პირველი შეფის ფარნაოზის დროს (302-237 წ. ქ.წ.) აჭარა სამცხესთან ერთად საქართველოს მეექვსე საერისთავოს ნაწილს შეადგენდა. იგი, ალბათ, ქრისტიანობაზე მოაქცია ანდრია მოციქულმა სამცხესთან ერთად. IX საუკუნის მიწურულს ქართული ქრონიკა აჭარას, ისე როგორც მის მოსაზღვრე შავშეთს, ადგილ-ადგილ მჭიდროდ დასახლებულად წარმოგვიდგენს. ბიზანტიელი მწერლები მას იცნობენ „ატზარი“-ს („Атзари“) სახელით და მეთუ საუკუნეში, კონსტანტინე პორფიროგენეტის მოწმობით, შეადგენდა მისთვის ცნობილი იბერიის პრეფექტურიდან ანუ ოლქიდან ერთს.⁹

აჭარის ეტიმოლოგიის შესახებ ხალხური ვერსიებიც არსებობს, მაგრამ ყოველი მათგანი გულუბრყვილოა და სიტყვის მართვით გააზრებას ეწყარება.

ტომონიშ აჭარის მეცნიერული ახსნა სკადაც მ.ჯანაშვილმა, ნადონცმა, ნ.მარმა, ს.ჯანაშიამ, ბინგოროვყამ, ი.სახარულიძემ და სხვ.

¹ Анаания Ширакаци, Армянская география VII в. СПб., 1878, с. 39.

² ძველი ქართული აგიოგრაფიული ლიტერატურის ძეგლები, I, თბილისი, 1903, გვ. 177.

³ გეორგიკა, IV, თბილისი, 1885, გვ. 276-288.

⁴ ქართლის ცხოვრება, I, 1955, გვ. 24. საყურადღებოა, რომ ლეონტი მროველი იქვე (გვ. 39) მრწინეობებს სახელწოდებას „დიდ-აჭარა“. ამ სახელით ამჟამად ზემო აჭარაში (ხულოს რ.) ცნობილია ერთ-ერთი სოფელი.

⁵ იქვე გვ. 319.

⁶ იქვე გვ. 251.

⁷ ტბელ აბუსერიძე, ცხოვრება ქეთხუროისა ბასილისა, ბათუმი, 1981, გვ. 10.

⁸ შ. შაჰლაძე, „აჭარის“ აღმინისტრაციულ-გეოგრაფიული ლოკალიზაციისა და ეტიმოლოგიის საკითხისათვის. - საქართველოსა და ქართველების აღმნიშვნელი უცხოური და ქართული ტერმინოლოგია, თბილისი, 1993, გვ. 510.

⁹ Бакрадзе Дм., Археологическое путешествие по Гурии и Адчаре, СПб, 1978, с. 74-75.

მ.ჯანაშვილი თვლიდა, რომ აჭარა ჯა ფორმასთანაა კავშირში და წყაროს, წყლის თუ საკუთრივ ჭის სახელისაგან უნდა მომდინარეობდეს: ჭა-ა-ჭარი-აჭარა.¹⁰ 1913 წელს კი იგი სახელწოდება აჭარას ჭარ ფუძიან სახელებში განიხილავს და ჭაობიან ადგილს უკავშირებს.¹¹

ნადონცმა სახელწოდება აჭარა ეგრისის სახელს დაუკავშირა. იგი თვლიდა, რომ აჭარა გერ/ევგრა-ს ვერსიფიკაციულ ფორმას უნდა წარმოადგენდეს.¹²

ნ.მარის აზრით, აჭა და აჭარა აფხაზური წარმომავლობის ტერმინებია. სახელწოდებაში აჭარა ა იფხაზური ბრეფიქსია, ხოლო რა ასევე აფხაზური მრავლობითი რიცხვის გამომხატველი.¹³ რა თქმა უნდა, ეს მოსაზრება მცდარია, რადგან აღნიშნული სახელწოდებები არ არის კავშირში აფხაზურთან.

აჭარის ეტიმოლოგიას შეეხო ს.ჯანაშიაც. იგი წერდა: „მდ. აჭყყვას სათავეებთან ჩვენ ვხედავთ სახელწოდება აჭ-ს (სოფელია, ზემო და ქვემო): აქედან არის ნაწარმოები აჭ-არა-ც, რომელმაც სახელწოდება მისცა ამ შიშების სისტემას-აჭარის ქედი-და თვით ოლქსაც...“¹⁴ ამ თვალსაზრისის მიხედვით აჭარა მიღებულია აჭ-ზე არა სუფიქსის დართვით. თუმცა მეცნიერი სახელწოდება აჭარა-ს მნიშვნელობასა და გავრცელების არეალს ცალკე კვლევის საგნად მიიჩნევდა.¹⁵

ი.სიხარულიძის აზრით, აჭა და აჭარა წარმოშობით, მართლაც, უკავშირდებიან ერთმანეთს და საერთო ფუძიდან ამოდიან, მაგრამ უკანასკნელი რომ პირველისაგან იყოს ნაწარმოები, მართებული არ ჩანს.¹⁶

სახელწოდება აჭარის ახსნის ახალი ვერსია წამოაყენა ბ.ინგოროყვამ. მისი აზრით, „სატომო სახელიდან „ჭანი“ ჩვენ გვაქვს გეოგრაფიული სახელწოდებანი: ა) ჭან-უთი და ბ) ა-ჭან-რა, რომლის სახენაცვალი ფორმაა ა-ჭარა... ეს თავკიდური გრამატიკული ნაწილაკი „ა“... თავისი მნიშვნელობით უდრის გრამატიკულ ნაწილაკს „სა“... ა-ჭან-რა იგივეა, რაც სა-ჭან-რა, სა-ჭან-ო.“¹⁷ სახელწოდებაში აჭარა ბ.ინგოროყვის მიერ ა ხმოვნის ბრუეიქსად გამოყოფა ი.სიხარულიძეს მართებულიად მიაჩნია, მაგრამ მისი აზრით, „ფუძეში სატომო სახელე ჭ-ან-ის აღდგენა და რა სუფიქსის გამოყოფა სწორი არ არის.“¹⁸ თავის მხრივ იგი აღნიშნული საგეოგრაფიო სახელის ახსნის ასეთ ვერსიას წარმოგვიდგენს: „აჭარა ა-ა სუფიქსურ-ბრეფიქსური წარმოების სახელია. მისი ძირეული მასალაა ჭ ამავე ძირის სახელებია ჭ-ან-ეთი (წარმოსდგება სატომო სახელისაგან ჭ-ან-ი), ჭ-ალ-ა, ჭ-ალანგარი და სხვ. ყველა მათგანში ჭ წყალს უკავშირდება. აჭარაც პირველადი ჩანს მდინარისათვის, ხოლო მირქმეული და მეორადია ოლქისათვის.“¹⁹

შემდეგში, ეხება რა ჭორხის ეტიმოლოგიას, ი.სიხარულიძე მიუთითებს, რომ ჭორ ფუძე

¹⁰ Джанашвили М., Абхазия и абхазцы. - ЗКОИРГО, кн. XVI, Тифлис, 1894, с. 2-3.

¹¹ მ.ჯანაშვილი, საინგილო. - ძველი საქართველო, II, უთაყაიშვილის რედაქტორობით. ტფილისი, 1913, გვ. 87.

¹² Адонц Н., Армения в эпоху Юстиниана, Москва, 1908, с. 26.

¹³ Марр Н.Я., О языке и истории Абхазов, М.-Л., 1938, с. 80-81.

¹⁴ ს.ჯანაშია, ჩერქეზული (ადიღური) ელემენტის საქართველოს ტოპონიმიაკა. - შრომები, III, თბილისი, 1959, გვ. 120.

¹⁵ იქვე, გვ. 123.

¹⁶ ა. სიხარულიძე, სამხრეთ-დასავლეთ საქართველოს ტოპონიმიაკა, I, ბათუმი, 1958, გვ. 143.

¹⁷ ბ. ინგოროყვა, ვიორგი შერჩული, მწერალი მებაუ საუკუნისა, თბილისი, 1954, გვ. 138-139.

¹⁸ ა. სიხარულიძე, დასახ. ნაშრ., გვ. 143.

¹⁹ იქვე, გვ. 144.

ჭარ-ის ვარიანტული ფორმითაც გვეხვდება (ა-ჭარ-ა, ჭარ-ნალ-ი), ჭარ-ის ნაირსახეობაა ჭად ფუძეც (შდრ. ჭალა). სამხრეთ-დასავლეთ საქართველოს ტოპონიმიში ამ ფუძის ბირველი ნაწილი ცალკეცაა დადასტურებული - ა-ჭ-ი.²⁰

მოგვიანებით ი.სიხარულიძე აღნიშნავს, რომ „სახელწოდება „ჭარალ“-ის ძირია „ჭარ“, რომელიც ხშირად გამოიყოფა სამხრეთ-დასავლეთ საქართველოს საგეოგრაფიო სახელებში: ა-ჭარ-ა, ჭარ-ნა-ლი და სხვა“.²¹

მისი სიტყვით, „აჭარა“ „ჭ“ ძირად და „არ“ სუფიქსად იშლება, ეს ძირი სხვა ფორმითაც არის შემონახული (ა-ჭ-ი).²²

ტოპონიმ აჭარის ახსნის განსხვავებული ვერსიები ეკუთვნის შ.ვარშანიძეს, რომელიც თავის ადრინდელ ნაშრომში ამ გეოგრაფიული სახელის წარმოქმნას ჭალას უკავშირებდა.²³ შემდეგში მან უარყო რა ეს ვერსია, სახელწოდება აჭარის წარმოქმნა-ფორმირებაში მთავარი როლი „ჭარ“ ფუძეს მიანიჭა და იგი, უმრავლეს შემთხვევაში, მცენარეულ და ფრინველურ სამყაროსთან დაკავშირა. ავტორის აზრით, აჭარა საქართ ფორმას შეესატყვისება.²⁴ შ.ვარშანიძის მრავალმხრივი წიაღსვლა „ჭარ“ ფუძის ფართო ბარალებების ძიებისა და ამ ფუძის მცენარეულ, ცხოველურ და ა.შ. სამყაროსთან დაკავშირების შესახებ მოკლებულია მეცნიერულ საბუთიანობას.²⁵

სახელედიანის აზრით, ძველად აჭარის სახელი ყოფილა მაჭარა. ამის დასტურად მას მიანიჩა ის, რომ ამ ხეობაში, კერძოდ, ქედაში მევენახეობა ძლიერ განვითარებული ყოფილა და მის მაჭარს თავის დროზე საყოველთაო აღიარება მოუპოვებია.²⁶ როგორც ვხედავთ, ეს ახსნაც მოკლებულია საფუძველს და სიტყვების უბრალო ფონეტიკურ მსგავსებაზეა აგებული.

სომონ გოგატიძე აცხადებს, რომ აჭარა მიიღებულა ჭარ ფუძე-დან, რომელიც საჭაროო სახელად ავტორის ასევე მიანიჩა, რომ ურარტულ და ბერძნულ-რომაულ წყაროებში მოხსენიებული უიტერუს-ბიძერების სატომო სახელის ფუძე ტერძერ-ზარ წაკითხულ უნდა იქნეს როგორც ჭერ, ჭარ, რომელსაც შემდეგ დაერთო ა-ა პრეფიქსი-სუფიქსი და მივიღეთ გეოგრაფიული სახელწოდება აჭარა. ასევე ბიძერები (ბიზარები), ამპრეტები და ზიდრიტები (ბიდრიტები) უნდა იყოს ერთი და იმავე ტომის სხვადასხვა სახელი და სამივე უნდა უკავშირდებოდეს სატომო სახელწოდება ჭარებს და გეოგრაფიულ სახელს აჭარა.²⁷

ა.ლორთქიფანიძის აზრით, აჭარა და ჭარ ფუძიანი სახელები უნდა მომდინარეობდეს საწყისისაგან - ჭრა. შინაარსობრივად აჭარა ნიშნავს მთებს შორის გაჭრილ ხევს, ხეობას, კალაპოტს. მეორე მხრივ კი ავტორი თვლის, რომ ჭან ფუძე, რომლისგანაც იწარმოება სახელი ჭანეთი, შეიძლება მიგვითითებდეს ხეობაზე, ტაფოზზე, ღრმულზე, როგორც აჭარა. ორივე კი ძირეულად უნდა უკავშირდებოდეს სიტყვებს ჭა, ჭაობა. ამდენად, აჭარა და ჭანეთი ერთი და იმავე ფუძის სახელებადია მიჩნეული.²⁸

²⁰ ა. სიხარულიძე, ჭოროხი. - ჟურნ. „ჭოროხი“, 1980, N1, გვ. 76.

²¹ ტბელ აბუსერიძე, ცხოვრება... გვ. 47.

²² იქვე.

²³ შ. ვარშანიძე, ნარკვევები შუა საუკუნეების აჭარის ისტორიიდან, ბათუმი, 1974, გვ. 17.

²⁴ შ. ვარშანიძე, აჭარა ანტიკური ხანიდან საქართველოს ერთიანი მონარქიის შექმნამდე, ბათუმი, 1990, გვ. 14-19.

²⁵ ჭ. შამაღაძე, დასახ. ნაშრ., გვ. 514.

²⁶ ს. ახელედიანი, ნარკვევები საქართველოს ისტორიიდან, ბათუმი, 1978, გვ. 80.

²⁷ ს. გოგატიძე, აჭარის ეტიმოლოგია და ბიძერების ტომის საკითხი. - „ჭოროხი“, N1, 1996, გვ. 120-130.

²⁸ ა. ლორთქიფანიძე, ტოპონიმ „აჭარის“ ეტიმოლოგიისათვის. - გაზ. „აჭარა“, 24. VI. 1995.

მკვლევართა უმეტესობა, როგორც ვნახეთ, სახელწოდებაში „აჭარა“ ა-ა ბრეფიქს-სუფიქსსა და ჭარ ძირეულ მორფემას გამოყოფს და მათ სხვადასხვაგვარ ახსნას გვთავაზობენ. მათგან განსხვავებით ს.ჯანაშიამ (იხ. ზემოთ) წარმომავლობის თვალსაზრისით ერთმანეთს დაუკავშირა სახელწოდებები აჭი და აჭარა მან გეოგრაფიულ სახელში აჭარა გამოყოფს ძირეული მორფემა აჭ და სუფიქსი არა (აჭ—არა — აჭარა). არსებითად ს.ჯანაშიასეულ ამ მორფოლოგიურ ანალიზს ემყარება ბოლო დროს აჭარის ეტიმოლოგიასთან დაკავშირებით გამოთქმული მოსაზრება, რომლის მიხედვით, აჭ ძირის შემცველია გეოგრაფიული სახელი აჭარა აჭიდან მომდინარე აჭყა/ასჭყა და აჭარაც ძველი კოლხურის ანუ მეგრულ-ჭანურის კუთვნილება ჩანს: აჭარაში არ(ა) ქართველური სუფიქსია, რომელიც კრებითობა-სიმრავლის ბოლოსართია ძველსავე ქართულში და რთული აღნიშვნის ბოლოსართში გვაქვს: ნაძუნარი (—ნაძვენიანი ადგილი, ნაძოვანი...), არ მეგრულ-ჭანურში სადაურობა-წარმომავლობას გამო-ხატავს: ოდიშარი=ოდიშელი (კაცი) ან ოდიშური (ნივთი), ზუგდიდარი=ზუგდიდელი (ადამიანი) ანუ ზუგდიდური (ნივთი)... ასეა ჭანურშიც და ქართული ენის ზოგ დასავლურ დიალექტში (გურული, იმერული). არ(ა) სვანურშიც კრებითობა-მრავლობითობისა და წარმომავლობის აღმნიშვნელია. აქედან გამომდინარე, აჭარა აღნიშნავდა აჭის ზეობის მკვიდრთ, აჭიელებს.

სახელწოდებაში აჭარა არ(ა) უკვე ძველ ქართულშივე სუფიქსად აღარ გაიზარებოდა, რადგან წარმომავლობას აწარმოებდა მ-ელ ცირკუფიქსი (მაჭარელი „აჭარელი“). მსგავსი წარმოება ძველ ქართულში ცნობილი იყო: მაგ., ახ. ქართ. ეგვიპტელი-ძვ. ქართ. მეგვიპტელი, ახ. ქართ. არგვეთელი - ძვ.ქართ. მარგველი, ახ. ქართ. ეგრისელი-ძვ. ქართ. მეგრელი (//მარგალი).²⁹

ცხადია, რომ „აჭარა“ ერთ-ერთი უძველესი სახელწოდებაა. ამ ონიშში ეჭვს არ უნდა იწვევდეს აჭ(ჭ) ძირეული ნაწილისა და არ(ა) სუფიქსის გამოყოფა, მაგრამ მოცემული ტომონიმის ზუსტი ეტიმოლოგია დღემდე მანც არა გვაქვს და იგი სამომავლო კვლევების საგნად რჩება.

²⁹ ზ. ცხადავი, კოლხურის ანუ მეგრულ-ჭანურის ერთი ბლასტი დასავლეთ საქართველოს (გურია-აჭარის...) ტომონიმიაში. - გურია, II, თბილისი, 1997, გვ. 159-160.

§4. აჭარის უძველესი და ძველი ისტორიის ძირითადი ეტაპები

„აჭარის ისტორიის ნარკვევები“ წინამდებარე I ტომი მოგვითხრობს ამ რეგიონის ისტორიაზე ქვის ხანიდან IV საუკუნემდე.

ახ.წ. IV ს. გარდატეხის ხანაა ქართველთა ისტორიაში. ამ დროიდან ძალუმად იკიდებს ფეხს და თანდათანობით მძლავრობს ახალი სოციალური წყობა - ფეოდალური ურთიერთობანი, რომელიც აჭარაში წამყვანი ოყო XIX ს. 80-იანი წლების დადგომამდე, ე.ი. ოსმალთა ბატონობისგან აჭარის განთავისუფლებამდე. მანამდე, რამდენიმე საუკუნით ადრე, ქართული ფეოდალური ურთიერთობანი აჭარასა და საერთოდ სამუსლიმანო საქართველოში ოსმალური ყაიდის ფეოდალური ურთიერთობებით შეიცვალა.

IV საუკუნე იმითაცაა მნიშვნელოვანი, რომ ამ დროს ქართლის სამეფოში, რომლის ნაწილსაც აჭარა შეადგენდა, ქრისტიანობა ოფიციალურ რელიგიად იქნა აღიარებული. ამ რელიგიის ბირველი ქადაგება საქართველოში, წერილობითი ტრადიციის მიხედვით, იესო ქრისტეს თორმეტთავან ერთ-ერთმა მოციქულმა ანდრია ბირველწოდებულმა, სწორედ აჭარიდან დაიწყო. წყაროს ცნობით, იგი „შევიდა ქუეყანასა ქართლისასა, რომელსა დიდ-აჭარა ეწოდების... და აღაშენეს ეკლესია შუენიერი სახელსა ზედა ყოვლად-წმინდისა ღვთისმშობლისასა... წარმოეპართა და გარდაშოვლო მთა, რომელსა ეწოდების რკინის ჯუარი... შთავლო ხევი ოძრახისა და მოვიდა საზღუართა სამცხისასა, დაივიანა სოფელსა, რომელსა ეწოდების ზადენ-გორა ...“¹

რელიგია ხალხების ცხოვრებაში ყოველთვის განსაკუთრებულ როლს ასრულებდა. ამდენად, ტრადიციული წარმართული რელიგიური რწმენების ახლით, ქრისტიანულით შეცვლა საზოგადოებრივ ცხოვრებაში მომხდარი რადიკალური ძვრების ერთი მთავარი ნიშანთაგანია.

გარდა ამისა, ახალი წელთაღრიცხვის IV საუკუნეში დასავლეთ საქართველოს ტერიტორია ლაზთა ერთიან სამეფოდ ფორმდება. როგორც ჩანს, აჭარის ზღვისპირეთი ამ სამეფოს შემადგენლობაში შევიდა, ხოლო აჭარისწყლის ხეობა ქართლის სამეფოს გამგებლობაში დარჩა.²

აჭარის მკვიდრი მოსახლეობის ისტორიის საწყისი პერიოდი, დღევანდელი მონაცემებით, ძველი ქვის ხანაა; ახალი ქვის ხანაში საფუძველი ჩაეყარა მწარმოებლურ მეურნეობას და დაიწყო საზოგადოების ფორმირება, აგრეთვე ბინადარ ცხოვრებაზე გადასვლა.

კავკასია და საქართველო აღიარებულია მსოფლიოს ერთ იმ რეგიონთაგან, სადაც მიმდინარეობდა ადამიანის ფორმირების (ანთროპოგენეზის) პროცესი. გვიანმეზოლითური და ადრენეოლითური ხანის ძეგლები, რომლებიც აჭარის ზღვისპირეთშია გამოვლენილი, მოგვიანო ხანას მიეკუთვნებიან. ეს უკვე მწარმოებლური მეურნეობის საწყისი საფეხური

¹ „ქართლის ცხოვრება“, I, თბილისი, 1955, გვ. 30.

² შდრ. „საქართველოს ისტორიის ნარკვევები“, I, თბილისი, 1970, გვ. 548-549, 552-502.

იყო.³ ნეოლითის განვითარებულ საფეხურზე ისწავლა ადამიანმა ქვის გახვრეტა და საერთოდ სრულყო ქვის იარაღების დამზადების ტექნიკა, მოიშინაურა გარეული ცხოველები და მარცვლადი მცენარეები, მიანო თიხის ჭურჭლის დამზადების მარტივ ხერხებს, დაიწყო ქსოვილის დამზადება. ახალი ქვის ხანის (ნეოლითის) განვითარებულ საფეხურზე აჭარის ტერიტორიაზე დადასტურებულია მოსახლეობის და, როგორც ჩანს, შინაური საქონლის სეზონური გადაადგილება ბარიდან მთაში. ამ რეგიონის მთავარი მდინარეების სათავეების ზონაში განლაგებული ალპური საძოვრები და ტყის ზონის სანადირო სავარგულები ქმნიდა იმ ოპტიმალურ გარემოს, რაც მოსახლეობის სეზონური გადაადგილების შესაძლებლობას განაპირობებდა.

ამ პერიოდის ძირითადი მახასიათებლებია საცხოვრებელი სახლი დამხმარე სამეურნეო სათავსოებით, ხელოსნობის ჩანასახი, ცეცხლის გამოყენება კერძის რასამზალეზად, თიხის ჭურჭელი, სათევზაო და სანადირო აღჭურვილობის გამოჩენა, ცხოველთა და ზორბლულთა მოშინაურება, ბინადარ ცხოვრებაზე გადასვლა, წყალმომარაგების მარტივი სისტემების გამოართვა, ნიადაგის დამუშავებისა და მკის მარტივი იარაღების შექმნა, მარცვლეულის გადაამუშავების ხერხის მიგნება და ა.შ.⁴

საქართველოს მოსახლეობა, მართალია, ადრე გადავიდა ლითონის, კერძოდ, სპილენძის გამოყენებაზე, მაგრამ ამ პერიოდის ნამოსახლარები და სამაროვნები აჭარის ტერიტორიაზე ჯერჯერობით შესწავლილი არ არის, თუ არ ჩავთვლით ზოგიერთ შემთხვევით მონაპოვარს.⁵ თუ მომდევნო, ადრებრინჯაოს ხანაში არსებული ვითარების მიხედვით ვიმსჯელებთ, სპილოჩრის ტანაში, ე.ი. ძველი წელთაღრიცხვის V—IV ათასწლეულებში, ამ რეგიონის მოსახლეობას ლითონის გამოყენება-დამუშავების შემდგომი დაწინაურების კარგი საფუძველი მოუშალა და იმ (ე.ი. ქვემოთ). სპილენძის ხანაში (ენოლითში) ადამიანმა ჯერ თვისებრივი ლითონის გამოყენება დაიწყო, შემდეგ კი მადნისაგან ლითონის მიღების მარტივ ტექნოლოგიას მიაგნო. შემდგომ განვითარდა მეთუნეობა, როცა და ქსოვა, მშენებლობა, გაჩნდა კომპაქტური დასახლებები, ნიადაგის დამუშავების, მოსავლის აღების, დაუნჯებისა და გადაამუშავების უფრო სრულქმნილი ხერხები, ვიდრე ეს ნეოლითში იყო. მიუხედავად ამისა, ენოლითში, განსაკუთრებით მის ადრეულ საფეხურზე ჯერ კიდევ ფართოდ გამოიყენებოდა ქვის (კაფი, ობსიდიანი, ბაზალტი) და ძვლის იარაღები.

ძვ.წ. IV ათასწლეულის მეორე ნახევარში აჭარის ტერიტორიაზე მცხოვრები მოსახლეობა დანარჩენი საქართველოს მოსახლეობასთან ერთად, ბრინჯაოს ხანაში გადადის. ეს პერიოდი აქ დაახლოებით 2 ათასი წელი გრძელდებოდა და როგორც სამხრეთ-დასავლეთ საქართველოს ზღვისპირეთში მოპოვებული მასალები ადასტურებს, მთელი რიგი საიხლებით ხასიათდებოდა.

ადრებრინჯაოს ხანა, ბალეოკლიმატური მონაცემების მიხედვით, გლობალური აცივების პერიოდი იყო, რომელსაც თან ზღვერი რეგრესია ახლდა. ამ პერიოდის კოლხეთის დაბლობი კი კარგ მშრალ სამეურნეო სავარგულს წარმოადგენდა და კარგადაც იყო დასახლებული, ხოლო ქართველური სამყარო ენობრივად ჯერ კიდევ არ იყო დიფერენცირებული და ერთ

³ ზ. გოგიტიძე, სამხრეთ-აღმოსავლეთ შავი ზღვისპირეთის ნეოლითური კულტურა. თბილისი, 1978; დანუბიანოვ, დასავლეთ აზიურკავკასიის ადრესამიწათმომქმედო კულტურის განვითარების ადრეული საფეხურები, თბილისი, 1986. *დ. სახუტაშვილი*, ქობულეთის „ქვეყანა“, I, ბათუმი, 1995, გვ. 20-32.

⁴ *დ. სახუტაშვილი*, ქობულეთის „ქვეყანა“, I, გვ. 31.

⁵ საქართველოს ისტორიის ნარკვევები, I, გვ. 26, 129-151. *დ. სახუტაშვილი*, ქობულეთის „ქვეყანა“, I, გვ. 32.

საერთო ფუძე-ენაზე მეტყველებდა.⁶

ადრებრინჯაოს ხანის აჭარის ტერიტორიაზე დადასტურებულია ლითონდამუშავებისა და სამეთუნეო წარმოების ცენტრები, დაწინაურებულია სამშენებლო ხელოვნება, კულანარია, მოსავლის მოყვანის, შენახვის და გადამამუშავების კულტურა, საოჯახო რთვა-ქსოვა, მეფუტრეობა, სახეზეა კომპაქტური დასახლებები, ნადირობა-მეთევზეობის განვითარებული დონე, უკვე ფორმდება წარმართული რელიგიური ბანთეონი.⁷

ძვ.წ. III ათასწლეულის შუა ხანებში დაიწყო საყოველთაო დათბობის ხანა, რაც ძვ.წ. XVII-XVI საუკუნეებამდე გაგრძელდა. ეს პერიოდი მოიცავს ე.წ. შუაბრინჯაოს ხანას, როცა მსოფლიო ოკეანის დონის 3-5 მეტრით ამაღლების გამო დაიწყო ზღვისპირა აკუმულაციური დაბლობების დაჭაობება. ამ დროს, ბუნებრივია, აჭარის ზღვისპირა ზოლის აკუმულაციური მონაკვეთებიც დაჭაობდა და სამეურნეო საქმიანობისათვის უვარგისი გახდა,⁸ რასაც დაბლობიდან მოსახლეობის მიგრაცია მოყვა. ამავე პერიოდში გაფორმდა ახალმაგზღვეური ტერასა (დიუნა, ზღვისპირა ქედი), რომელმაც კოლხეთის ველის მცირე მდინარეებს ზღვისკენ გასასვლელი „ჩაუკეტა“ (იხ. ზემოთ).

იმის გამო, რომ შუაბრინჯაოს ხანის აჭარის ტერიტორია, განსაკუთრებით ზეგანი და მთა, არქეოლოგიურად სუსტადაა შესწავლილი, ჩვენ არ ვაგვანჩნა მონაცემები აქ შექმნილ დემოგრაფიულ და სოციალურ ვითარებაზე, აგრეთვე, მეურნეობასა, კულტურასა და რელიგიასზე. შუაბრინჯაოს ხანის კოლხეთის დაბლობზე მოსახლეობა, როგორც ჩანს, სეზონურად გამოჩნდებოდა ხოლმე, რაც სავსებით შეესაბამება ჩვენს წარმოდგენას მიწათმოქმედ-მესაქონლე ბინადარ თემთა სამეურნეო საქმიანობის ბუნებაზე.

სწორედ შუაბრინჯაოს ხანაში, კერძოდ, ძვ.წ. II ათასწლეულის დამდეგს, როგორც ფიქრობენ, დაიწყო ქართველური ეთნიკური მასივის ენობრივი დანაწევრება: ფუძე-ენას გამოეყო სვანური, რომლის მატარებელი ეთნიკური კოლექტივი ჩრდილო-დასავლეთ ამიერკავკასიაში, რიონის ჩრდილოეთით, ვიდრე დიდ კავკასიონამდე ბინადრობდა. ამ ენის მატარებელი კოლექტივის სამკვიდრებელს სამხრეთიდან და აღმოსავლეთიდან ემეზობლებოდა ზანურ-ქართული ანუ კოლხური ენობრივი ერთობის მატარებელი ტომების საცხოვრისი, რომელიც მოიცავდა დღევანდელი აღმოსავლეთ შავი ზღვისპირეთის ცენტრალურ და სამხრეთ ნაწილს მცირე აზიის ჩრდილო ზოლამდე და ცენტრალურ ამიერკავკასიას მტკვრისა და არაქსის წყალგამყოფ მთებამდე, მტკვრის სათავეებისა და მასზე სამხრეთიდან მიმდებარე ტერიტორიების ჩათვლით. როგორც ვხედავთ, შუაბრინჯაოს ხანის ვარკვეული პერიოდიდან, კერძოდ II ათასწლეულის დამდეგიდან, აჭარის ტერიტორიაზე მობინადრე მოსახლეობა ქართულ-ზანური ენობრივი ერთობის მატარებელი ეთნიკური მასივის ორგანულ ნაწილს შეადგენდა.

ძვ.წ. II ათასწლეულის შუახანებიდან იწყება და X საუკუნემდე გრძელდება გვიანი ბრინჯაოს ხანა. ამ ხანის დასაწყისი ბუნებრივ-კლიმატურად ემთხვევა ე.წ. ფანაგორიული რეგრესიის ადრეულ საფეხურს (ძვ.წ. XVI-X სს), როცა საყოველთაო აციფების შედეგად, მკვეთრად

⁶ იხ. ვაფანაძე ქართველ ტომთა ეთნიკური ისტორიის საკითხისათვის, თბილისი, 1976, გვ. 7 Монгайт А.Л. Археология Западной Европы, Москва, 1973, с. 80; თვამყრელაძე გამაჭვარაძე, სონანტიტა სისტემა და აბლუტი ქართველურ ენებში, თბილისი, 1985, გვ. 1 და შმდ: Климов Г.А. Типология Кавказских языков, Москва, 1980, с. 164; დ. სახუტაშვილი ქობულეთის „ქვეყანა“, I, გვ. 33-42.

⁷ დ. სახუტაშვილი ქობულეთის „ქვეყანა“, I, გვ. 33-42.

⁸ Джанелидзе Ч.П. Палеогеография Грузии в голоцене. 1980, с. 27-46 и сл.; Хахутайшвили Д.А. Природа и человек в Приморской полосе Колхиды в эпоху голоцена. сс. 146-151.

შეიცვალა ადამიანის ბინადრობის ბუნებრივი გარემო. ეს, როგორც ითქვა, განსაკუთრებით იგრძნობოდა ზღვისპირა ტერიტორიაზე, სადაც ზღვის დონის დაბლა დაწვის გამო ჭობები დაშრა და სამეურნეო საყარგულეებად იქცა. ამის შედეგად მოხდა დემოგრაფიული ძვრებიც - კოლხეთის დაბლობის აკუმულაციური ნაწილი, მათ შორის აჭარის ზღვისპირეთიც, რომელიც შუაბრინჯაოს ხანაში მოსახლეობისაგან დაიცვალა, კვლავ აღორძინდა, მოსახლეობით შეივსო.

გვიანბრინჯაოს ხანაში აჭარა საერთო ქართველური ფონის, უფრო კი ზანურ-ქართული (კოლხური) სამყაროს ორგანული და მაღალგანვითარებული ნაწილია. ამ დროს აქ უკვე მზადდება ნიადაგი ქონებრივი და სოციალური დიფერენციაციის იმ დონემდე დაწინაურებისათვის, როცა იკვეთება ადრეკლასობრივი ურთიერთობათა კონტურები. ეს პროცესი ჩქარა პირველი ქართული სახელმწიფოებრივი წარმონაქმნების ფორმირებით მთავრდება.

გვიანბრინჯაოს ხანაში ქართულ-ზანურ სამყაროში განვითარების უმაღლეს საფეხურს აღწევს ფერადი მეტალურგია, რაც კარგადაა ასახული აჭარაში მოპოვებულ მსასლებშიც. აქ წარმოდგენილია ცალკეული ლითონდამამუშავებელი კერები, მაღალმზატრეულობის ნიშნით აღბეჭდილი სამეურნეო და საბრძოლო იარაღები, საოჯახო ნივთები, სამკაული, სამეთუნეო ნაწარმი. მიწათმოქმედება ბარში მოხენაზეა დაფუძნებული, ჩნდება პირველი მსხვილი დასახლებები, მზადდება პირთები ბრინჯაოს, ამ ძირითადი სამეურნეო ლითონის, რკინა-ფოლადით შესაცვლელად. ამ პერიოდის მიწურულს აჭარაში, ისევე როგორც სხვა ზანურ სამყაროში მთლიანად, გამოიკვეთა რკინისმომპოვებელი სამთომეტალურგო კერები. ამ დროს, სამხრეთ-დასავლეთ საქართველო, კერძოდ, აჭარის ზღვისპირეთი ის რეგიონი იყო, სადაც კოლხური ბრინჯაოს კულტურის ძირითადი მახასიათებლები შემუშავდა (კოლხურა ცული, თობი, ნამგალი, სეგმენტური იარაღი, წაღლი) და მუზობელ მხარეებში გავრცელდა. ამ დროსვე დასტურდება ტომთა შორის გაცვლა-გამოცვლის ინტენსიფიკაცია, კულტურულ და ტექნიკურ მიღწევათა ურთიერთგაზიარება. სამხრეთ-დასავლეთ საქართველოს ეს რეგიონი, ისევე როგორც ქართულ-ზანური სამყარო მთლიანად, ახლოაღმოსავლურ-ანატოლიურ სამყაროს უსწორებს მხარს და მასთან კავშირში ვითარდება. მოკლედ, ეს არის ის რეგიონი, რომელიც აისახა ძველბერძნულ თქმულებაში არგონავტების კოლხეთში ლაშქრობის შესახებ.

ძვ.წ. X-VII საუკუნეები რკინა-ფოლადის სამეურნეო ათვისების, ქართველთა სამეურნეო საქმიანობაში რკინის საბოლოო დამკვიდრებისა და ბრინჯაოს გამოდევნის ხანაა. ამავე დროს იწყება სამეთუნეო ჩარხის მასობრივი გამოყენება, შენარჩუნებულია სამეურნეო საქმიანობის ყველა ის დადებითი მახასიათებლები, რაც გვიანბრინჯაოს ხანაში შეიქმნა. საერთოდ კი, ამ დროს საგრძნობლად დაწინაურდა ლითონების (რკინა, სპილენძი) მოპოვება და დამამუშავება (რკინისმომპოვებელი კერები ჭარნახლა, ჩაქვსა და ქობულეთში, ლითონდამამუშავებელი სახელოსნოები ქობულეთ-ფიჭვნარში და ა.შ.), მიწათმოქმედება, მეთუნეობა, საფეიქრო საქმე, მეცხოველეობა და მისი პროდუქტების დამზადება, შენახვა და ტრანსპორტირება. საბოლოოდ გაფორმდა ქართული წარმართული პანთეონი, რომელშიც ამ დროს ფორმირებადი ადრეკლასობრივი სოციალური სინამდვილე და პირველი სახელმწიფოებრივი წარმონაქმნები აისახა. ამავე დროს, ბარის ზონაში გაჩნდა პროტოქალაქური ტიპის მსხვილი დასახლებები სახელოსნო უბნებითა და საკუთარი სასოფლო-სამეურნეო შემოგარენით.

ადრეკინის ხანაში, კერძოდ, ძვ.წ. VIII საუკუნის ახლო ხანისათვის ვარაუდობენ ქართულ-ზანური (კოლხური) ენობრივი ერთობის დანაწილებას საკუთრივ ქართულ და ზანურ

ენობრივ მასივებად (თუმცა არის სხვა მოსაზრებაც, რომლის მიხედვითაც ეს ერთობა ახალი წელთაღრიცხვის დამდევს დაიწალა, ან კიდევ, სულაც ძვ.წ. II ათასწლეულში შედგა).

ძვ.წ. VI საუკუნიდან დაიწყო ე.წ. ანტიკური ხანა, რომელიც ახალი წელთაღრიცხვის IV საუკუნემდე გაგრძელდა. ამ პერიოდის საწყისი საფეხური კიმერიელებისა და სკვითების შემოსევების შედეგების ლიკვიდაციის და ახლო აღმოსავლეთის დიდი ცივილიზაციების, ადრეკლასობრივი იმპერიების (ასირია, ურარტუ, ბაბილონია) დაღუპვის ფონზე ვითარდებოდა. შეირყა ძველადმოსავლური ხანის კოლხას სამეფო და განადგურდა მისი სამხრეთული ცენტრები. როგორც ჩანს, კოლხას ჩრდილოეთი რეგიონები ძვ.წ. VI საუკუნეში ახალ კოლხურ სამეფოდ გაფორმდა, თავისი სამონეტო სისტემით („კოლხური თეთრი“). ოდნავ მოგვიანებით ძვ.წ. IV საუკუნის მიწურულსა და III საუკუნის დამდეგს იქმნება ქართლის (იბერიის) სამეფო ფარნავაზიანთა დინასტიით. აჭარა ამ სამეფოს შემადგენლობაში შევიდა და სამცხესთან ერთად ოძრხეს საერისთაო შექმნა.

მომდევნო ეტაპების ძირითადი მახასიათებლებია ადრეკლასობრივი ურთიერთობის საბოლოოდ ფორმირება, კოლხეთის სამეფოს დაცემა (ძვ.წ. II საუკუნე) და მის ნანგრევებზე ლაზიკის (ეგრისის) სამეფოს შექმნა (ახალი წელთაღრიცხვის II-IV საუკუნეები), ადრეკლასობრივი ქალაქების წარმოქმნა, იბერიის სამეფოს შექმნა და მისი „ექსპანსია“ დასავლეთ საქართველო-საკენ (აჭარა, გურია, იმერეთი), იბერიული (ქართლური) ფულის ნიშნების გამოჩენა, ქრისტიანობის გავრცელება (ახ.წ. I საუკუნიდან) და მისი სახელმწიფო რელიგიად აღიარება (ახ.წ. IV ს.), ქართული ანბანის შექმნა (ახ.წ. IV-V სს.), ეროვნული ცნობიერების ფორმირება და ა.შ.

ახ.წ. IV საუკუნისათვის ძირითადად მომზადებულია ის სამეურნეო, სოციალური, იდეოლოგიური და კულტურული წინამძღვრები, რომელსედაც ქართული ფეოდალური საზოგადოების სამეურნეო, სოციალური, იდეოლოგიური და კულტურული განვითარება დაეყრდნო. აჭარა ამ მოვლენებისა თუ მიღწევების აქტიური თანამონაწილე იყო ქართველური სამყაროს ფორმირების ყველა ეტაპზე.

წმ. აჭარის უძველესი და ძველი ისტორიის წყაროები

ა. შპრილობითი ფხარობა

წერილობითი წყაროები აჭარის უძველესი და ძველი ისტორიის შესახებ მცირეა და ფრაგმენტული. ყველაზე ძველი მოვლენა აჭარის ისტორიიდან, რომელიც წერილობით წყაროშია ფიქსირებული, მიეკუთვნება ძვ.წ. III საუკუნის დამდეგს. ეს ცნობა ეკუთვნის XI საუკუნის ავტორის ლეონტი მროველს, რომელიც, მოვითხრობს რა ქართლის სამეფოს წარმოქმნაზე, ფარნავაზ მეფის მიერ ამ სამეფოს აღმინისტრაციულ მოწყობაზე და ერისთავთა ინსტიტუტის შექმნაზე, აღნიშნავს, რომ მეფემ „მეექვსე გაგზავნა ოძრკოს ერისთავად, და მისცა ტასისკართგან ვიდრე არსიანთამდის, ნოსტის თავითგან ზღუამდის, რომელ არს სამცხე და აჭარა.“¹ ამაზე უწინარეს, ლეონტისავე გენეალოგიური სქემით, ქალაქ მცხეთის ეთნარქმა მცხეთოსმა, რომელიც ქართლისის ძე იყო, თავის მეორე ვაჟს „ოძრკოსს მისცა ტასისკართგან ვიდრე ზღუამდე სპერისა, ქუეყანა კლდოვანი. ამან ოძრკოს აღაშენა ორნი ციხე-ქალაქნი: ოძრკე და თუხარისა.“² აქ, მართალია, აჭარა არ მოხსენიება, მაგრამ მონიშნულია ის ტერიტორია, სადაც მეფე ფარნავაზმა ოძრხის საერისთავო შექმნა სამცხისა და აჭარის შექმადგენლობით.

შემდგომი მოხსენიება უკავშირდება ახ.წ. I საუკუნეს, კერძოდ, ქრისტიანული მოძღვრების ქადაგების პერიოდს საქართველოში. წერალობათი ტრადიციის მიხედვით, ქრისტეს მოციქულებმა წილი პყარეს, თუ ვის რომელ მხარეში ექადაგნა ქრისტიანული მოძღვრება. საქართველო თითქოს მარიამ ღვთისმშობელს ერგო (აქედან, „ღვთისმშობლის წილხვდომილი ქვეყანა“), მაგრამ „ზეშთაგონებით“, მარიამ ღვთისმშობელმა აქ სამოციქულოდ გამოგზავნა ანდრია ბრველწოდებული და გამოატანა ხატი საკუთარი გამოსახულებით. ლეონტი მროველის ცნობით, ქართლის მეფის „ადერკის მეფობასა შინა მოვიდეს ათორმეტთა წმინდათა მოციქულთაგანნი ანდრია და სუმონ კანანელი აფხაზეთს და ეგრისს. მუნ აღესრულა სუმონ კანანელი ქალაქსა ნიკოფსისასა... ზოლო ანდრია მოაქცივნა მეგრულნი და წარვიდა გზასა კლარჯეთისასა“³ აქ სწავლულ კაცთა კომისიის მიერ „ქართლის ცხოვრების“ ტექსტში ჩართული დამატება აგრძელებს: „მოვიდა... ანდრია ქალაქად ტრაპიზონად, რომელ არს სოფელი მეგრულთა... განვიდა მიერ და შევიდა ქუეყანასა ქართლისასა, რომელსა დიდაჭარა ეწოდების... წარმოემართა და გარდამოვლო მთა, რომელსა ეწოდების რკინის ჯუარი... შთავლო ხევი ოძრახისა და მოვიდა საზღუართა სამცხისათა“⁴.

უცხოურ წყაროებში VII საუკუნემდე არ გვხვდება ტომონიმ „აჭარის“ ხსენება. ამ მხარის ცალკეული ადგილები არაერთგზისაა დასახელებული. ასე მაგალითად, ძვ.წ. IV საუკუნეში

¹ ლეონტი მროველი ცხოვრება ქართველთა მეფეთა „ქართლის ცხოვრება“. I, თბილისი, 1855, გვ. 24.

² იქვე, გვ. 8-9.

³ იქვე, გვ. 38.

⁴ იქვე, გვ. 39.

არისტოტელე აღნიშნავდა, რომ ევექსინის ბონტოს (შავ ზღვას) სამხრეთ-აღმოსავლეთ სანაპიროზე არის გეოგრაფიული პუნქტი *σα βαμυς*,⁵ რომელიც აკად. თ.ყუხჩიშვილმა რამდენადმე მოგვიანო წყაროების ბათუსს (*βαμυς*, Bathys) გაუიგივა. პლინიუსი „ბუნების ისტორიაში“ (VI, 12) აღნიშნავდა, რომ „ტრაპეზუნტიდან 140.000 ნაბიჯზე მდ.აბსაროსია და იმავე სახელის მქონე ციხე მდინარის შესართავთან. ამ ადგილებში მთების გადაღმა იბერიაა, ხოლო ნაპირის გასწვრივ მოსახლეობენ ჰენიოხები, ამპრევეტები, ლაზები, მდინარეებია: აკამფსისი (=ჭორხისი ერთ-ერთი ტოტი), მოვროსი (?) ბათისი (=ყოროლისწყალი), კოლხთა ტომებია აქ. ქალაქი მათიუმი (თ.ყუხჩიშვილის აზრით, შესაძლებელია, „ბატიუმი“) და უსახელოვანესი ბონტოს მდინარეთა შორის - ფაზისი“.⁶

ძვ.წ. IV საუკუნეშივე ფსევდო-სკილაქს კარიანდელი ასახელებს მდინარე აფსაროსს და მისგან ჩრდილოეთით - „ყაჩადა მდინარეს“ (*Λυδταν Ποταμὸς*),⁷ რომელიც თ.ყუხჩიშვილის ლოკალიზაციით, მდ.კინტრინიაა⁸

ჩვენი მხარის ზღვისპირეთზე საყურადღებო ცნობებს გვაწვდის რომაელი მოხელე ფლავიუს არიანე, რომელმაც რომის იმპერატორ ადრიანეს დავალებით ახ.წ. 131 წელს საინსპექციო საზღვაო მოგზაურობა განახორციელა აღმოსავლეთ შავიზღვისპირეთის გასწვრივ.⁹

ფლავიუს არიანე¹⁰ აღმოსავლეთ შავიზღვისპირეთის ჩვენთვის საინტერესო მონაკვეთზე იხსენიებს მდინარეებს აფსაროსს, აკამფსისს, ბათისს და აკინასს,¹¹ აგრეთვე ციხე-ქალაქ აფსაროსს, სადაც მის დროს 5 კომორტა მდგარა. აქ არიანემ ზელფასი დაურიგა ჯარისკაცებს, დაათვალიერა იარაღი, კედელი, თხრილი, საეადმყოფო და შეაბოწმა პურით უზრუნველყოფის ღონისძიებანი. იგი მიუთითებდა, რომ აფსაროსი ძველი პუნქტია, სადაც დაიღუპა აფსირტე და აქვე აჩვენებენო კიდევ აფსირტეს საფლავს.¹² არიანესვე ცნობით შეიძლება ვიფიქროთ, რომ მთიანი აჭარის მოსახლეობა (შიდრიტების სახელით) ფარსმან II ქართლის მეფეს ემორჩილებოდა, ხოლო ზღვისპირა აჭარა ლაზთა სამთავროს ნაწილს შეადგენდა, რომლის გამგებელს, მაღლასას, სამეფო ნიშნები რომის იმპერატორისაგან მიუღია.¹³ ყველა ნიშნით, ეს ის ლაზთა სამთავროა, რომელმაც აღმოსავლეთ შავიზღვისპირეთი თავისი ჰეგემონობით გააერთიანა და ახ.წ. IV საუკუნეში ლაზეთის სამეფო შექმნა.

ფლავიუს არიანეს „მოგზაურობა შავი ზღვის გარშემო“ (ე.წ. „პერიპლუსი“) ფასდაუდებელი წერილობითი წყაროა დასავლეთ საქართველოში II საუკუნის პირველ ნახევარში არსებული გითარების შესასწავლად, საისტორიო გეოგრაფიის რიგი საკითხების გასარკვევად, რომის იმპერიასა და იბერიის (ქართლის) სამეფოს ურთიერთობის ცალკეული მხარეების წარმოსადგენად.

ფლავიუსარიანეს „პერიპლუსისაგან“ განსხვავებით, სადაც აღმოსავლეთ შავიზღვისპირეთში 4 სამეფო (ლაზების, აფშილების, აბაზგებისა და სანიგების) არის ფიქსირებული, V საუკუნის

⁵ თ. ყუხჩიშვილი, ანტიკური წყაროები ბათუმის ისტორიისათვის. - სსსმ, XVI, თბილისი, 1987, გვ. 109-117.

⁶ იქვე, გვ. 112.

⁷ თ. ყუხჩიშვილი, ბერძენი მწერლების ცნობები საქართველოს შესახებ, I, თბილისი, 1987, გვ. 40. -

⁸ თ. ყუხჩიშვილი, ანტიკური წყაროები ქ. ბათუმის ისტორიისათვის, გვ. 113.

⁹ ფლავიუს არიანე, მოგზაურობა შავი ზღვის გარშემო, თბილისი, 1901, გვ. 30-61.

¹⁰ ბერძენი მწერლების ცნობები საქართველოს შესახებ, V, თბილისი, 1983, გვ. 153-160.

¹¹ ფლავიუს არიანე, მოგზაურობა..., გვ.36-37.

¹² იქვე, გვ. 35.

¹³ იქვე, გვ. 42 და შენიშვნა 48-51.

ანონიმის (ე.წ. ფსევდონიმის) „პერიპლუსში“ ამ ცნობის გვერდით წარმოდგენილია მტკიცება, რომ „დიოსკურიადიდან ანუ სებასტოპოლისიდან მდინარე აფსაროსამდე წინათ ცხოვრობდა ხალხი კოლხებად წოდებული, ახლა ლაზებად სახეშეცვლილი“.¹⁴ ამ ცნობაში ყურადღებას იქცევს სამი გარემოება: ჯერ ერთი, მთელი აღმოსავლეთ შავიზღვისპირეთი წარმოდგენილია ერთი ხალხის, კერძოდ, ლაზების საცხოვრისად. მეორე, დასავლეთ საქართველოს გაერთიანება ლაზთა ტომის პეგემონობით უკვე მოხდარი ფაქტია, და, მესამე, მთელი აღმოსავლეთ შავი-ზღვისპირეთი კოლხური (ლაზური) მოდგმის საცხოვრისა და აქ არაქართველური ეთნიკური ელემენტი ჯერჯერობით არ ჩანს.

ამგვარად, შესასწავლი პერიოდის ბოლო საუკუნეებში აქარა, კერძოდ მისი ზღვისპირეთი, ჯერ ლაზთა სამთავროს, ხოლო შემდეგ ლაზთა სამეფოს შემადგენლობაში შედიოდა. რაც შეეხება აჭარის მთიანეთს, იგი ქართლის (იბერიის) სამეფოს გამგებლობაში ყოფილა (არიანე, ანონიმი).

საყურადღებოა ახ.წ. II საუკუნის მეორე ნახევრის გეოგრაფიისა და ასტრონომის კლავდიოს პტოლემეოსის ცნობები აღმოსავლეთ შავიზღვისპირეთის შესახებ.¹⁵ პტოლემეოსის მიხედვით, „კოლხეთის ზღვისპირა ნაწილში მოსახლეობენ ლაზები, ზეითი მდებარე ადგილებში მანრალები და კერიტიკის ქვეყნის მცხოვრებნი“. პტოლემეოსის წარმოდგენით კოლხეთს „სამხრეთიდან... ესაზღვრება კაპადოკიის ბონტო და მისი მომდევნო დიდი არმენიის ნაწილი“.¹⁶ კაპადოკიის ბონტოს აღწერილობაში კი ეს ქვეყანა „ჩრდილოეთიდან (ისაზღვრება) ექსისინის ბონტოს ნაწილით გალატიის ამისოდან, ვიდრე ზღვამდე, რომელიც მდებარეობს 72°20' 44'45", ქვეშ“.¹⁷

პტოლემეოსის წარმოდგენით აფსაროსი (აფსოროსი) და მდ.აფსაროსის (აფსოროსის) შესართავი კაპადოკიის ბონტოს შემადგენლობაშია.¹⁸

ამგვარად, ახ.წ. II საუკუნის მეორე ნახევარში აფსაროსი და მდ.აფსაროსის შესართავის რაიონი კაპადოკიის ბონტოს პროვინციაზე ყოფილა მიწერილი, ხოლო ლაზებს თიოქოსდა მოუხერხებიათ ზღვისპირა სამთავროების გაერთიანება.

აფსაროსი აღნიშნულია, აგრეთვე, კასტორიუსის რუკაზე (ახ.წ. IV საუკუნე), სადაც იგი წარმოდგენილია ციხის სქემატური გამოსახულებით, იმ დროს როცა ყველა სხვა ზღვისპირა პუნქტი ტრაპეზუნტიდან დიოსკურიამდე მხოლოდ სახელით მოიხსენიება. ეს გარემოება, როგორც ფიქრობენ, აფსაროსის განსაკუთრებულ, გამორჩეულ როლზე მიუთითებს.¹⁹

ახ.წ. III-IV საუკუნეების მიჯნაზე იმპერატორების დიოკლეტიანეს და მაქსიმიანეს მეფობაში, აფსარში გარდაცვლილან ქრისტიანობისათვის წამებული ორენტოსის ექვსთაგან ორი ძმა (ბერძნული სვინაქსარის ცნობა).²⁰ უკვე V საუკუნეში, ე.წ. „Notitia dignitatum“ დასავლეთ საქართველოს ზღვისპირა ციხეების ჩამოთვლისას აფსაროსს აღარ იხსენიებს.

¹⁴ ანონიმი, მოგზაურობა შავი ზღვის გარშემო. წიგნში: „ფლავიუს არიანე, მოგზაურობა შავი ზღვის გარშემო“, თბილისი, 1961.

¹⁵ ნ. ლეონიძე, კლავდიოს პტოლემეოსის „გეოგრაფიის სახელმძღვანელო“. ცნობები საქართველოს შესახებ. ტექსტი თარგმანიურთ, წინასიტყვაობა და განმარტებები. - „შასალები საქართველოსა და კავკასიის ისტორიისათვის“, 32, თბილისი, 1955, გვ. 38-65.

¹⁶ იქვე გვ. 45.

¹⁷ იქვე გვ. 42.

¹⁸ იქვე გვ. 42.

¹⁹ Лексинидзе В. А. Апсарская крепость. - Византийский временник, XX, сс. 226-227.

²⁰ Пятый археогический съезд в Тифлисе.- Протоколы подготовительного комитета. Москва, 1882, с. 65.

ამგვარად, წერილობითი წყაროები წინაქრისტიანული ხანის აჭარის შესახებ მეტად მცირეა. ისინი უპირატესად ეხება ცალკეულ პუნქტებს, ხოლო აჭარის რეგიონის ადრეული პერიოდის შესახებ წყაროები შედარებით მოგვიანოა (ანანია შირაკაცი, ლეონტი მროველი, ახალი ქართლის ცხოვრება და ა.შ.).

ბ. ნივთიერი კულტურის ძეგლები

ნივთიერი კულტურის ძეგლები არა მხოლოდ ქართველი ხალხის წარსულის უტყვეო მოწმებია, არამედ იმ ინფორმაციის ძირითადი წყაროცაა, რასაც წარსული ყოფისა და სულიერი სამყაროს მოდელირებისათვის, ჩვენი ისტორიის შესწავლისათვის ვიყენებთ. ნათქვამი ეხება ყველა ისტორიულ ეპოქას, მაგრამ წყაროს ეს სახე თითქმის ერთადერთია დამწერლობამდელი ისტორიის შესწავლისათვის. ამგვარად, არქეოლოგიური მასალები ამ პერიოდის შესახებ წყაროების მთავარ ჯგუფს ქმნის.

ჯერ კიდევ 1885 წ. დაბქარაძე აღნიშნავდა: „უეჭველია, რომ ქართლ-კახეთში, იმერეთში, მესხეთში და შავი ზღვისპირად უნდა აღმოჩნდეს მრავალი ძველი ნივთიერი ძეგლი, რომელიც ნათელს მოაფენს ჩვენს წარსულს საუკუნეებსა“.²¹

აჭარის სიძველეებით ემიზოდური დაინტერესება მხარის ოსმალთაგან განთავს-უფლებებისთანავე დაწყებულა. სოფ.ხუცუბანში 1879 წელს შემთხვევით აღმოჩენილა ბრინჯაოს ორი ცული, რომლებიც ს.მესხისათვის გადაუციათ. 1881 წლის შემოდგომაზე სოფ. ხუცუბანსა და ქობულეთს შორის მდ.კინტრიშზე მდებარე ხიდთან წყალს გაუშისვლელებია სამარხების ერთი ნაწილი, სადაც უპოვნიათ ბრინჯაოს ორი ცული, დაზიანებული ორი შშილი-დსაქინძი, ბრინჯაოსაგან დამზადებული ლომის (?) უხეში გამოსახულება, მძივები და თიხის ქურჭლის ნატეხები. ამავე წელს აქ მცირე მასშტაბის გათხრები უწარმოებიათ და მოუპოვებიათ საკმაოდ საყურადღებო სამარხიერი ინვენტარი.²²

ხუცუბანში სხვა ნივთებიც აღმოჩენილა, მაგრამ მოსახლეობაში გაფანტულა;²³ შემდეგში ე.მურიეს აქ მცირე გათხრებიც უწარმოებია, მაგრამ მხოლოდ ბრინჯაოს ცულის ნატეხი უპოვნია.

1896 წლის ზაფხულში რუსეთის არქეოლოგიური კომისიისაგან გამოგზავნილი ექ.თაყაი აიშვილი კვლავ ხუცუბანში აწარმოებს არქეოლოგიურ გათხრებს. მოპოვებული ინვენტარი ჯერ ბეტერბურგში გაუფზავნიათ, შემდეგ კი (1899 წ.) კავკასიის მუზეუმისათვის გადაუციათ.

ამის შემდეგ აჭარის სიძველეებს დიდი ხნის განმავლობაში არქეოლოგი აღარ შეხებია; მართალია, ტროას, მიკენის, ორქომენის აღმოჩენი და შემსწავლელი პენრიხ შლიმანი 1882 წ. რუსეთის არქეოლოგიურ კომისიას სთხოვდა საქართველოს ზღვისპირეთში, მათ შორის

²¹ და ბქარაძე ისტორია საქართველოსი, ტიფლისი, 1885, გვ. 38-39; მისივე, არქეოლოგიური მოგზაურობა გურიასა და აჭარაში, ბათუმი, 1987.

²² Комаров А. В. Краткий обзор последних археологических находок в Кавказском крае.- ИКОИА, I, Тифлис, 1882. сс. 1-3.

²³ ბ. კუჭტინის მიაჩნდა, რომ ეს ნივთები შედიოდა აკომაროვის ბირად კოლექციაში, რომელიც შემდეგში ნაწილობრივ შეურთდა შჩუკინის კოლექციას და აღმოჩენის ადგილის ზუსტი მითითების გარეშე ამჟამად ინახება მოსკოვის სახელმწიფო ისტორიულ მუზეუმში.

შესავალი

ჭურჭლის ნატეხები, ფურცლოვანი ბრინჯაოს ბოლოებგახსნილი რგოლი, გიშერისა და სარდონის 12 მძივი.³⁰

აჭარის არქეოლოგიური შესწავლა განახლდა 50-იანი წლებიდან ფიჭვნარის შემოხვევითი მონაპოვრების შემდეგ. 1948 წ აქ აღმოჩენილა დიდი განძი, რომელიც დამსწრეთა მოწმობით 8-8 კგ-მდე იწონიდა. განძის დიდი ნაწილი დაიკარგა, გადარჩენილი ნივთები სხვადასხვა დროს შემოვიდა მუზეუმებში.³¹ აქვე, 1952 წ წააწყდნენ ბრინჯაოს ჭურჭელს, რომელშიც ძვ.წ. V საუკუნის 291 კოლხური თეთრი, ერთი ელექტრუმის ქიზიკინი და სამი ცალი მკრთალი ოქროსაგან დამზადებული სხივანა საყურე ინახებოდა.³² ბუნებრივია, ამ აღმოჩენებმა დიდი ინტერესი გამოიწვია.

1953 და 1956 წწ ფიჭვნარში ნინო ხოშტარიას ხელმძღვანელობით მცირე მასშტაბის საველე სამუშაოები განხორციელდა. აღმოჩნდა ნაქალაქირო და სამაროვნები (ნაძქედური, ნაპურგადა).³³

ანტიკური ხანის საინტერესო არქეოლოგიური მასალა (კოლხური ამფორა, ატიკური ბრინჯაოს მუზარადი, რკინის სატევარი და თიხის ჭურჭელთა ნატეხები აღმოჩნდა სოფელ კოხში (კინტრიშის ხეობა).³⁴

აჭარის არქეოლოგიურ შესწავლაში ახალი ეტაბი საქართველოს მეცნიერებათა აკადემიის ბათუმის ნებრძენიშვილის სახელობის სამეცნიერო-კვლევითი ინსტიტუტის დაარსების შემდეგ იწყება (1958 წ).

სამხრეთ-დასავლეთ საქართველოს ძველთა სისტემური არქეოლოგიური შესწავლის თეორიული და ორგანიზაციული საფუძველი აკად. ნებრძენიშვილმა მოამზადა, დაწყებული საქმის საერთო ხელმძღვანელობა საქმის ეტაპზე მანვე იკისრა და სამუშაოების გაშლის ფართო სამოქმედო პროგრამაც შეიმუშავა. ამ პროგრამის ზოგერთი მონახაზის განხორციელების შედეგად ეს რეგიონი საქართველოს არქეოლოგიური კვლევა-ძიების ერთ-ერთ საყურადღებო და ბენიშქეტიულ უბნად გადაიქცა.³⁵ მნიშვნელოვანი მოვლენაა პეტრა-ციხისძირისა და გონიო-აფსაროსის მუზეუმ-ნაკრძალების შექმნა, ბათუმის არქეოლოგიური მუზეუმის დაარსება.

აჭარაში 1959-2006 წლებში მოეწყო არაერთი არქეოლოგიური ექსპედიცია და განხორციელდა ფართო სადაზვერვო სამუშაოები. ბირველ ხანებში შეისწავლებოდა სამხრეთ-დასავლეთ საქართველოს ზღვისპირა ზოლი, 1977 წლიდან გეგმაზომიერი კვლევა-ძიების ობიექტი გახდა აჭარის მთიანეთიც (აჭარისწყლის ხეობა, მდ.კინტრიშის სათავეები). რამდენიმე ექსპედიცია მოეწყო გურიისა და სამეგრელოს ტერიტორიაზეც. ფართო მასშტაბის საველე სამუშაოები განხორციელდა ქობულეთ-ფიჭვნარში, ხინოწმინდაში, ჯიხანჯურ-ცეცხლარში, ისპანში, ს.ქობულეთში, ს.ხუცუბანში, ს.კვირიკეში, ციხისძირ-ბობოყვათში, ჩაქვში, ბათუ-

³⁰ ▲ თსვლანა, ნარკვევები კოლხეთის ისტორიიდან, თბილისი, 1873.

³¹ Голенико К.В., Кобулетский клад серебрянных монет середины IV в. до н. э. - СА, XXVII, 1957; მისივე, Клад синопских и колхидских монет из Кобулет (1948). - ВДИ, I, 1961.

³² Голенико К.В., Капанадзе Д.Г. Четыре клада колхидок. - НЭ, VI, 1966, сс. 31-61.

³³ ▲ ხოშტარია, ანტიკური ხანის არქეოლოგიური ძეგლები დასავლეთ საქართველოში. საქართველოს არქეოლოგია, თბილისი, 1959, გვ. 221.

³⁴ ▲ ქაიხაძე, კოხის „ნაჯიხურალი“- ძველი კოლხური ნამოსახლარი. - აჭარის სახელმწიფო მუზეუმის შრომები, VI, ბათუმი, 1983.

³⁵ ▲ სახელმწიფო, ნებრძენიშვილის სახელობის ბათუმის სამეცნიერო-კვლევითი ინსტიტუტი და საქართველოს არქეოლოგია. - ქართველოლოგიური კვლევის მნიშვნელოვანი კერა, თბილისი, 1988, გვ. 78; მისივე, სამხრეთ-დასავლეთ საქართველოს არქეოლოგიური კვლევის ძირითადი შედეგები. - სსსრ, VIII, 1979, გვ. 3-18.

მისციხეში, მახვილაურში, ჭარნალი, ახალისოფელი, გონიო-აფსაროსში, კოლოტაურში, კვაშტაში, წონიარისში, ჭვანაში, დარჩიძეებში, სხალთაში, ვერნებში, ხიხაძრში, კალითაში, თხილვანაში, ცინისფერდში, ვანაძეებში, ბეშუშში, ჯანჯღანარში, ვაშნარში, გოგორეთში, ქვენობანში, ზემოფარცხმაში, ასკანაში, წიფნარში, ჭოლაში (ოჩხოშურის ხეობა) და ა.შ.

1998 წლიდან შეიქმნა საქართველო-დიდი ბრიტანეთის ფიჭვნარის პირველი საერთაშორისო ერთობლივი ექსპედიცია, რომელიც ყოველწლიურად მეტად ნაყოფიერ გეგმაზომიერ საველე სამუშაოებს აწარმოებს ფიჭვნარის სამაროვნებისა და ნაქალაქარის ტერიტორიაზე. არქეოლოგიურ გათხრებში მონაწილეობენ ბათუმის არქეოლოგიური მუზეუმისა და ნ.ბერძენიშვილის სახ. სამეცნიერო-კვლევითი ინსტიტუტის, ინგლისის ოქსფორდის უნივერსიტეტის აშშ-ოლის მუზეუმის ბერძენულ-რომაულ სიძველეთა დეპარტამენტის წარმომადგენლები; ბათუმის, თბილისისა და სხვადასხვა ქვეყნის უნივერსიტეტის სტუდენტები.³⁶

1959-2006 წლებში მიკვლეულ და ნაწილობრივ შესწავლილ იქნა ასობით არქეოლოგიური ძეგლი, დაგროვდა მდიდარი და მრავალფეროვანი ნივთიერი მასალა, შეიქმნა ძვირფასი წყაროთმცოდნეობითი ბაზა მხარის უძველესი და ძველი ისტორიისა თუ კულტურის შესწავლისათვის (სურ. 1).

სამხრეთ-დასავლეთ საქართველოში ბოლო 50 წლის მანძილზე განხორციელებულ არქეოლოგიურ კვლევა-ძიების შედეგებზე გამოქვეყნებულია მრავალი სამეცნიერო ნაშრომი. ბათუმის ნ.ბერძენიშვილის სახ. სამეცნიერო-კვლევითი ინსტიტუტი სისტემატურად ბეჭდვდა დარგობრივ კრებულს „სამხრეთ-დასავლეთ საქართველოს ძეგლები“. უკვე გამოქვეყნებულია 21 კრებული. გამოდის ბათუმის არქეოლოგიური მუზეუმის შრომები. გამოცემულია 4 ტომი.

ასევე ითქმის გონიო-აფსაროსის მუზეუმ-ნაკრძალის შესახებაც. დღეისათვის დასტაბილია კორტულის „გონიო-აფსაროსის“ II-IV ტომები.

საგანგებოდ უნდა აღინიშნოს, რომ არსებობდა 1959-2006 წლებში განხორციელებულ საველე კვლევა-ძიების შედეგად აღმოჩენილი ნივთიერი კულტურის ძეგლები დაედო საფუძვლად „სამხრეთ-დასავლეთ საქართველოს ისტორიის ნარკვევების (აჭარა)“ I ტომს. ახალი მონაპოვრები რიგი სიახლეებით მნიშვნელოვნად ამდიდრებს ჩვენი ეროვნული ისტორიის წყაროთმცოდნეობის ფონდს.

აჭარის მაგალითზე წინასწარმეტყველურად უღერს აკაკის სიტყვები: „ვისაც უნდა, რომ საქართველო გაიცნოს, უნდა ყოველი მისი კუთხე შეისწავლოს, თორემ მარტო ქართლის, ან კახეთის, ან იმერეთის, ან სამეგრელოს, ან გურიის და ან სხვა რომელიმე კუთხის შესწავლით ვერას გახდება“.³⁷

ბ. მონოგრაფიული მონაცემები

აჭარის უძველესი და ძველი ისტორიის საკითხების კვლევაში არქეოლოგიურ მონაცემებთან და წერილობით წყაროებთან ერთად განსაკუთრებული მნიშვნელობა ენიჭება ეთნოგრაფიულ მასალებს და მისი კვლევის შედეგებს. საკითხისადმი ასეთი კომპლექსური მიდგომა გვეხმარება უფრო სრულად ვაგაშუქოთ მოსახლეობის ძველი მეურნეობრივი ყოფის,

³⁶ ა. კახიძე, ზ. ჯორჯია, ფიჭვნარი I (კოლხები და ბერძენები აღმოსავლეთ შავსაღვისპირეთში), ბათუმი-ოქსფორდი, 2004 (ქართულ და ინგლისურ ენაზე).

³⁷ ი. ხ. ერეკლეშვილი, აკაკი და საქართველოს არქეოლოგიის ზოგიერთი საკითხი. - „ძველის მეგობარი“. 66, გვ.28.

საზოგადოებრივი ურთიერთობის, მატერიალური და სულიერი კულტურის პრობლემები.

როგორც გამოირკვა, დღევანდელი აჭარის ტერიტორიაზე ადამიანმა უკვე ნეოლითურ ხანაში ჩაუყარა საფუძველი მწარმოებლურ მეურნეობას.³⁹ ბრინჯაოს ხანიდან კი სამეურნეო ცხოვრებაში უკვე წამყვანი იყო მიწათმოქმედება. კერძოდ, მარცვლეულის მოყვანა, რაც, ცხადია, არ გამოირცხვად მეურნეობის სხვა დამხმარე დარგების (მესაქონლეობა, მეფუტკრეობა, ხელოსნობა), აგრეთვე მონადირეობა-მეთევზეობის, შემგროვებლური საქმიანობის მეტ-ნაკლებად საარსებო მნიშვნელობას. ამის დასტურია ქობულეთ-ფიჭვნარის ნამოსახლარებზე მოპოვებული სახენკლები, ხელსაფეკავები, კაყის ნამგლები, სპელტას და ღომის მარცვლის ნაშთები, სხვა სამეურნეო იარაღები.⁴⁰ ამ რიგის მასალები მოპოვებულია აჭარისწყლის ხეობის ძველი ნამოსახლარების ტერიტორიაზეც,⁴¹ გვიანბრინჯაოსა და ადრერკინის ხანის განსებში.

ეთნოგრაფიულ ინფორმაციაში, თავის მხრივ, ხშირად დაშრეგებულია ძველი სამეურნეო ყოფის, საზოგადოების სოციალური აღნაგობის, რელიგიური აღმსარებლობის გარკვეული მხარეები. აჭარის ტერიტორიაზე, როგორც ეთნოგრაფიული მონაცემები მიანიშნებს, გარდა სპელტასი და ღომისა, წინაქრისტიანულ ხანაში უცნობი არ უნდა ყოფილიყო ფეტვი და უკვე გადაშენებული ენდემური ბურეული (მახა, ზანდური).⁴² ამასთან დაკავშირებით საინტერესოა მაჭახლის ხეობაში ჩაწერილი ის ეთნოგრაფიული მასალა, რომლითაც აღნიშნული ბურეულის თავთავის სამკალი იარაღის არსებობა დადასტურდა არტაშანის სახელწოდებით. იგი რაჭა-ლეჩხუმსა და სამეგრელოში გავრცელებული მახასა და ზანდურის თავთავის საკრევი შნაკვის იდენტურია.⁴³ შნაკვის მარტივი კონსტრუქციული აღნაგობა იგი დაავსოვილს არა მარტო იარაღის, არამედ ავით ბურეულის სიძველის მანიშნებლად მიიჩნდა, რამდენადაც მისი გამოყენება ცვლიდა ბურეულის თავთავის ხელით მკის უძველეს წესს.⁴⁴ უეჭველია, აჭარაშიც ნამგლის გამოყენებამდე ბურეულის სამკალად არტაშანი (შნაკვი) გამოიყენებოდა.

მარცვლეული კულტურების არსებობისა და მოსახლეობის სამეურნეო ყოფაში მისი მნიშვნელობის საკითხის კვლევისას წყაროს მნიშვნელობას იძენს მათ მოყვანასთან დაკავშირებული ადგილთა სახელები. აჭარის ბარისა და მთის ტერიტორიაზე საქაოდ მრავლადაა ადგილთა სახელები, როგორიცაა ნაბურგალი, ნაფეტგარა, ნალომგარი, ნაასლარი, ნაქერგალა და სხვა.⁴⁵ ამათგან ბევრი დიდი ხანია აღარაა სამიწათმოქმედო საყარგული და იგი ტყედ ქცეულა.

ძველი ფენის შემცველი უნდა იყოს ეთნოგრაფიული მასალები, რომლებიც ასახავენ აჭარის

³⁹ *დ. ხაზუტაშვილი*, ქობულეთის „ქვეყანა“, I, ბათუმი, 1935 (იხ. თავი II); *ს. გოგიტიძე*, სამხრეთ-აღმოსავლეთ შავიზღვისპირეთის ნეოლითური კულტურა, თბილისი, 1978; მისივე, შემთხვევით აღმოჩენილი ქვის ხანის მასალები აჭარისწყლის ხეობიდან. - სსსპ, VIII, თბილისი, 1979 და სხვ.

⁴⁰ *დ. ხაზუტაშვილი*, დასახ. ნაშრ., გვ. 54-56.

⁴¹ *მ. შაბუღაძე*, აჭარისწყლის ხეობის შუა საუკუნეების არქეოლოგიური ძეგლები, ბათუმი, 1903, გვ.448-147.

⁴² *გ. კახიძე*, მაჭახლის ხეობა, ბათუმი, 1974, გვ. 37.

⁴³ *ფ. ჯავახიშვილი*, თხზულებანი თორმეტ ტომად, ტ. V, თბილისი, 1980, გვ. 91-93; *გ. ჩიტაძე*, კოლხური სამკალი იარაღი შნაკვი. - აღმოსავლური ფილოლოგია, თბილისი, 1900, გვ. 48; *დ. ბრეგვაძე*, მთის მიწათმოქმედება დასავლეთ საქართველოში, თბილისი, 1969, გვ. 121-123.

⁴⁴ *ფ. ჯავახიშვილი*, დასახ. ნაშრ., გვ. 92-93; *გ. ჩიტაძე*, დასახ. ნაშრ., გვ. 48; მისივე, შნაკვი. - საქართველოს ისტორიულ-ეთნოგრაფიული ატლასი, თბილისი, 1980.

⁴⁵ *ა. ხაბარუღაძე*, სამხრეთ-დასავლეთ საქართველოს ტოპონიმია, I, ბათუმი; 1958, II, ბათუმი, 1959 (იხ. საძიებლები).

ტერასული და სარწყავი მიწათმოქმედების თავისებურებებს.⁴⁵ მიწათმოქმედების ამ ფორმების ჩასახვა-განვითარება აჭარაშიც შეიძლება დაახლოებით იმ ქრონოლოგიურ ჩანჩობებში მოვაქციოთ, რაც ქართულ ისტორიულ-ეთნოგრაფიულ ლიტერატურაშია დადგენილი. მაგალითისათვის შეიძლება დავასახელოთ, ერთ შემთხვევაში, ახოს გატეხვის შედეგად (რაც თავისთავად ძველი წესია მიწათმოქმედებაში) დარჩენილი ხის გრძელი მორებისა და კუნძების გამოყენება ტერასებად (სანკალას სახელწოდებით რომ არის ცნობილი) და ოროკო,⁴⁶ რომელიც სულხან-საბა ორბელიანთან განმარტებულია როგორც „მიწა ბაქან ბაქნად მოვაკებული“.⁴⁷ მეორე შემთხვევაში არსებითა და ხის ღარებით გამოყვანილი მდინარის და წყაროს წყლებით მიწის მორწყვის სისტემა (ზემო აჭარა) და ნიადაგის ნაკელ-წყლით გაპატივების წესი,⁴⁸ რაც მორწყვის სარწყვის ფორმებად შეიძლება მივიჩნიოთ.

აჭარის მეურნეობრივი წარსულის შესასწავლად მნიშვნელოვანი წყაროა ყოფაში დღემდე შემონახული და ტრადიციული ფუნქციის მატარებელი სამეურნეო თუ სამიწათმოქმედო იარაღები: რკინის თოხები, ცულები, წაღლები, ნაშგლები და სხვ. ისინი გენეტიკურად ახლოს დგას აჭარის მთისა და ბარის ტერიტორიაზე მოპოვებულ ბრინჯაოსა და რკინის შესაბამის იარაღებთან.⁴⁹

ძველი სახენწელების შესწავლის ფონზე განსაკუთრებულ ინტერესს იწვევს აჭარის ეთნოგრაფიულ სინამდვილეში გავრცელებული სახენწელო იარაღები, რომლებიც ცნობილია კავის, არვანას (არუნას) და ჯილდის სახელწოდებით⁵⁰ და ქართული სახენწელების უძველეს სახეობებს განეკუთვნება.

როდესაც არქეოლოგიური მონამორები ეთნოგრაფიული ფაქტებით დასტურდება და, პირიქით, ეთნოგრაფიული მასალა არქეოლოგიურს ემთხვევა, მაშინ ამ მონაცემებს, როგორც წყაროს, უფრო მეტი მეცნიერული მნიშვნელობა აქვთ.

წინაქრისტიანულ ხანაში ეტყვნება პარალელები აჭარის სამიწათმოქმედო ყოფასთან დაკავშირებულ ისეთ წეს-ჩვეულებებს, როგორიცაა: ღაზარობა და ქაშატობა, ყანუი-ყანულის გაღება (ანუ პირველი თესლის, პირველი კვალის გატანა),⁵¹ რაც გადმონაშთური სახით XX საუკუნის 40-იან წლებამდე შემორჩა.

ეთნოგრაფიულ მონაცემებში შეიძლება შორეული წარსულის ელემენტები ვიპოვოთ აჭარაში მევენახეობა-მეღვინეობის, მეხილეობის, მებაღეობის, მებოსტნეობის, მესაქონლეობის, მონადირეობის, მეფუტკრეობის დარგების რეალიტეტში, რომლებიც ამდიდრებს მხარის

⁴⁵ **წ. ჩოჯაძე**, შემინდვრობა აჭარაში. - აჭარის სოფელი, თბილისი, 1978.

⁴⁶ **წ. ჩოჯაძე**, სამიწათმოქმედო ყოფის ისტორიიდან აჭარაში. თბილისი, 1971; მისვე, ტერასული მიწათმოქმედება საქართველოში, თბილისი, 1976; **წ. კახიძე**, მაჭახლის ხეობა, გვ. 43.

⁴⁷ **სულხან-საბა ორბელიანი**, სიტყვის კონა, თბილისი, 1948, გვ. 510.

⁴⁸ **წ. ჩოჯაძე**, სამიწათმოქმედო ყოფის ისტორიიდან აჭარაში. იხ. თავი IV.

⁴⁹ **წ. კახიძე**, **წ. კახიძე**, კოლხეთის სამეურნეო იარაღების ისტორიიდან. - ფურნ. „ჭობრობი“, №1, 1989; **Кахидзе А. Ю., Кахидзе Н. А.** Древнекохидское хозяйственное орудие цалди. - Российская археология, Москва, 1993, №3.

⁵⁰ **წ. ჩოჯაძე**, დასავლურ-ქართული სახენწელო იარაღები. - ხდსყ, თბილისი, 1978, გვ. 81-82. დასახელებული ტიპის სახენწელების, როგორც ნივთიერი ეთნოგრაფიული ძეგლების, სიძველე და მნიშვნელობა მაშინდელი ადამიანის სამეურნეო ცხოვრებაში კიდევ უფრო ნათლად მოჩანს იმ არქეოლოგიურ სახენწელის შუქზე, რომელიც ქობულეთ-ფიჭვნარის ჩოლოქისპირა სამოსახლოს ტერიტორიაზე ნაპოვნი და თარიღდება ძვ.წ. II ათასწლეულით (ღ. **ხაბუთაშვილი**, დასახ. ნაშრომ., გვ. 51).

⁵¹ **წ. ნოდუდელი**, აჭარული ზემირისტყვიერებისა და ეთნოგრაფიის მასალები, თბილისი, 1967, გვ. 80-82; **წ. ჩოჯაძე**, შემინდვრობა აჭარაში, გვ. 46-53; **წ. თანდლაძე**, ღაზარობა და „ქაშატობა“ აჭარაში. - ხდსხ, I, თბილისი, 1974; **წ. კახიძე**, **წ. მამულაძე**, აჭარისწყლის ხეობის უძველესი არქეოლოგიური ძეგლები, ბათუმი, 1993 (იხ. თავი: „წარმართული ხანის რელიგიის ნაშთები აჭარისწყლის ხეობაში“) და სხვ.

საზოგადოებრივი და მეურნეობრივი ცხოვრების ისტორიის შესწავლას დროის იმ მონაკვეთში, რომელსაც ნარკვევების აღნიშნული ტომი ეძღვნება.

აჭარის ბარისა და მთის ტერიტორიაზე დღეისათვის გამოვლენილი და შესწავლილი გაზის ათეულობით ადგილობრივი თუ შემოტანილი ვიზი, რომელთა დიდი ნაწილი ქართული მაღლარის უძველეს სახეობებს განეკუთვნება,⁵² აგრეთვე დიდი რაოდენობით ქვის მარან-საწნახელები,⁵³ სხვადასხვა ფორმისა და ტევადობის ქვევრების სიმრავლე აჭარაში მევენახეობის ძირძველობის მიმანიშნებელ ფაქტორად მიაჩნიათ.⁵⁴

ქართულ-კავკასიური მომთაბარული და ალბური მესაქონლეობის წარმოშობა-განვითარების საქმეში აჭარის მოსახლეობის მონაწილეობის შესასწავლად მნიშვნელოვანი წყაროა აქ დაცული ეთნოგრაფიული მასალები, რომელთა საფუძველზე შემუშავდა მესაქონლეობის კლასიფიკაციის ზოგადი პრინციპები, განისაზღვრა ალბური მესაქონლეობის ფორმები უძველესი დროიდან დღემდე.⁵⁵ ეთნოგრაფიულ მონაცემებს ადასტურებს არქეოლოგიური მასალები: გვიანბრინჯაო-ადრეურკინის ხანაში ფიჭვნარ-როლტის ნამოსახლარზე მოშინაურებული მსხვილფეხა და წვრილფეხა საქონლისა და მასთან დაკავშირებული სადგომების არსებობა, იქვე აღმოჩენილი რძის გადამუშავებისა და მიღებული პროდუქტის შესანახი ხის იარაღ-ჭურჭელი⁵⁶ და სხვ. ეს მასალები ეჭვს არ იწვევს, რომ მესაქონლეობას აჭარაში გაცილებით ადრე ჩაეყარა საფუძველი.

აჭარაში მესაქონლეობის ძველი ტრადიციების ამსახველია გადმონაშთის სახით შემორჩენილი წეს-ჩვეულებები, რომლებიც წინაქრისტიანული ხანის აგრარულ-რელიგიური დღესასწაულების - ბოსლობისა და კორიდას-ეკუჟენტებს შეეცაფერ. ბოსლობა წარმართული ხანის დღესასწაულია, რომელიც თავისი არსით დაკავშირებულია საქონლის გამრავლება-ნაყოფიერებასთან.⁵⁷

ეთნოგრაფიული მასალებისა და წერილობითი წყაროების შეჯერებით საფუძველი გვაქვს ვთქვათ, რომ საკვლევი პერიოდის აჭარაში მეფუტკრეობის ის სამივე ფორმა (ტყიური, ნახევრადშინაური, შინაური)⁵⁸ არსებობდა, რაც იმავე ცნობების მიხედვით დადასტურებულია საქართველოს სხვა რეგიონებშიც, კერძოდ, ძველი კოლხეთის ისტორიულ-ეთნოგრაფიულ სინამდვილეში. მეფუტკრეობის შინაურ ფორმას, რაც გულისხმობს სპეციალური საფუტკრე

⁵² ნ. კახიძე, მევენახეობა-მეღვინეობა აჭარაში (იბეჭდება „ნარკვევები“ II ტომში); კ. ბერიძე, მევენახეობა და მისი განვითარების პერსპექტივები აჭარაში, ბათუმი, 1975, გვ. 17-25; ც. ჯიხია, მასალები მევენახეობა-მეღვინეობის ეთნოგრაფიული შესწავლისათვის ხულოს რაიონში. - სდსკე, XII, თბილისი, 1980.

⁵³ ყველაზე უადრესი მონოლითური ქვის საწნახელი, რომელიც ელანისტური ხანით თარიღდება, მიკვეთულია ქობულეთის რაიონის სოფელ ზენაოთში (დ. სახეტაშვილი, დსახს. ნაშრ., გვ. 58). მსგავსი საწნახელი ფოსორებულია მრავალად გაუანტიული მაჭახლის ხეობაში (ნ. კახიძე, მაჭახლის ხეობა, გვ. 45-46).

⁵⁴ დ. რამაშვილი, გურიის, სამეგრელოს და აჭარის გაზის ვიზები, თბილისი, 1948; დ. ქანთარია, დ. რამაშვილი, მევენახეობა, თბილისი, 1951, გვ. 34.

⁵⁵ გ. შამბაძე, ალბური მესაქონლეობა საქართველოში, თბილისი, 1969; მისივე, მესაქონლეობა საქართველოში. - საქართველოს ისტორიულ-ეთნოგრაფიული ატლასი. თბილისი, 1988, მისივე, К вопросу о характере анимнического скотоводства в Грузии. - სდსკე, I, თბილისი, 1971.

⁵⁶ დ. სახეტაშვილი, დსახს. ნაშრ.; ე. ჩაგელაშვილი, მესაქონლეობა სამხრეთ-დასავლეთ საქართველოში გვიანბრინჯაო-ადრეურკინის ხანაში. - სდსმ, XVII, თბილისი, 1988.

⁵⁷ გ. შამბაძე, აგრარულ-რელიგიური დღესასწაულების ისტორიიდან აჭარაში. - ამსკე, თბილისი, 1971; მისივე, კორიდას ადრეული ფორმების ისტორიისათვის საქართველოში. - სდსკე, I, თბილისი, 1973.

⁵⁸ ალ. რიბაქიძე, მეფუტკრეობის ისტორიისათვის, თბილისი, 1960, გვ. 200-201.

ნაგებობის არსებობას, იცნობდნენ ძველ ხეობებსა და კოლხეთში. ამაზე მოგვითხრობენ ძვ.წ. XVIII და IV საუკუნეების წყაროები (ხეთური კანონმდებლობა, ქსენოფონტი),⁵⁰ რაც, ბუნებრივია, არ გამოირიცხავს მის წინაურ ფორმების არსებობასაც.⁵¹

აჭარის უძველესი მურნეობრივი ყოფის ამსახველია ეთნოგრაფიული მონაცემები შემგროვებლური მურნეობის, კერძოდ, ტყიური ხილის (ბალი, მსხალი, ვაშლი, წაბლი, მარწყვი, მაცყალი), ტყიური მხალეულის დვარულა-(დვალურა), დონდოლი, ჭინჭირი, ქათამნაცარა, ჭოჭლაყა, ფერაფერა, კუკუშყაყა, სვინტრი, ჭარბადელო და სხვ.)⁵² აგრეთვე მოცვისა და ვენახის ნორჩი ფოთლის საკვებად გამოყენების შესახებ. დამახასიათებელი ფაქტია, რომ დვალურას და სხვა ტყიური მხალეულის მოსაკრფად, რომელიც სუბალპურ და ალპურ ზონაში ხარობდა, ძირითადად ქალები დადიოდნენ მამაკაცების თანხლებით, რაც უძველეს შემგროვებლურ საქმიანობაში ქალის უპირატესი როლის მაჩვენებელია და ამდენად არაქული იერსახის მანისნებელიც.

ეთნოგრაფიული და არქეოლოგიური მასალების მიხედვით ჩვენ თვალწინ ცოცხლდება აჭარის ტერიტორიაზე მოსახლე უძველესი ადამიანის სამზარეულოს დამახასიათებელი თავისებურებანი.⁵³

ეთნოგრაფიული მასალები, არქეოლოგიურ მონაცემებთან შეჯერებით, დიდ დახმარებას გვიწევს საერთო წარმოდგენა გვიწინით საკვლევ ხანაში დასახლების ფორმების, საცხოვრებელ ნაგებობათა გენეზისისა და მისი ევოლუციის დასადგენად.

ზემო აჭარის დასახლების, განსახლების და უბნებად დანაწილების წესი, დასახლებული ბუნქტების განლაგება, მათი მორფოლოგიური და მუერნეობრივი თავისებურებანი იმაზე მიგვითხრობენ, რომ ძველადაც დასახლების ძირითადი ერთეული, მთიან აჭარაში მანც, ჯერ ხევი (ხუბაბ) უნდა ყოფილიყო, შემდეგ სოფელი, როგორც თავდამირველად მცირერიცხოვანი დასახლებული ბუნქტების გაერთიანება.⁵⁴ მცირე მასშტაბის კომპაქტურ დასახლებებზე, როგორც გვაროვნული თუ ტერიტორიული თემის საცხოვრისზე, მიუახლოებენ არქეოლოგები აჭარის გვიანბრინჯაოს ხანის ზღვისპირა ზოლში.⁵⁵

ძველი დასახლების სტრუქტურის თავისებური გამოვლენა აჭარული სახლი და კარმიდამო, მთელი საცხოვრებელი კომპლექსი. მკვეთრად გამოხატული გერტიკალური ზონალობა და ბუნებრივ-გეოგრაფიული თავისებურებანი, რომლებიც მანცდამანც არ

⁵⁰ იქვე გვ. 202.

⁵¹ ურცლად იხ: წ. კახიძე, მეფუტკრეობა აჭარაში (იბეჭდება წინამდებარე ნარკვევების მეორე ტომში).

⁵² ტყიური მხალეულისაგან დღესაც მზადდება წინანი კერძები, მწნილები. ბაღში განსაკუთრებულ სამკურნალო თვისებას მიაწერს დვალურას კერძებს. აჭარისა და მეზობელი შეგუთ-მერხვის მოსახლეობაში ცოცხლობს გადმოცემა „ლუქმანი აქიში“ (ლევანდარული ექიმის) შესახებ. როდესაც მას აქაურ მთებში გამოუვლია და დვალურა შეუნიშნავს, ხალხსათვის ასე უთქვამს: თქვენ ექიმი არ გჭირდებათ, ეს ბაღში ჭამთ და ყოველგვარი დაავადებისაგან განიკურნებით. დვალურას სამკურნალო თვისებები, ცხადია, იმდროინდელი ადამიანისათვის შეუმნეველი არ დარჩებოდა. გიორგი მერნულეს ცნობითაც კლარჯეთის მოსახლეობის ერთ-ერთი მთავარი საკვები ყოფილა „მხალი ველისა“, რომელიც იქ მრავლად მოიპოვებოდა (ფე. ჯაფახაშვილი, საქართველოს ეკონომიური ისტორია, I, ტფილისი, 1930, გვ. 273). ჩვენი აზრით, გიორგი მერნულეს აღნიშნული ცნობა სხვა ტყიურ მცენარეულთან ერთად დვალურასც უნდა გულისხმობდეს (შდრ.: შ. ფუტკრაძე, ჩვენებურების ქართული, ბათუმი, 1993, გვ. 495).

⁵³ არქეოლოგიური მონაცემების გამოყენებით დ.ხახუტაიშვილმა ქობულეთის „ქვეყნის“ მაგალითზე ერთ-ერთმა პირველმა მოგვცა ადრებრინჯაოს ხანის მოსახლეობის სამზარეულოს დახასიათება (დ. ხახუტაიშვილი, დასახ. ნაშრ. გვ. 42).

⁵⁴ დ. რობაქიძე დასახლების ფორმათა საკითხისათვის ზემო აჭარაში. - ბსკი, I, ბათუმი, 1960, გვ. 13-18.

⁵⁵ დ. ხახუტაიშვილი, დასახ. ნაშრ. გვ. 82.

შეცვლილია ათასწლეულების მანძილზე, განაპირობებდა საცხოვრებელ ნაგებობათა ტიპების ნაირგვარობას ფაცხა სახლიდან და ჯარგვალადან თანამედროვე ფიქრულ სახლებამდე. აჭარის ალბური სამოვრების ზონაში ფიქსირებული ძირითული ანუ ერთსართულიანი ჯარგვალი სახლი, როგორც ჩანს, ადრინდელი საფეხურია აჭარული სახლის ფორმათა განვითარებაში. ამასთან, ჭდობით ნაშენი ძირითული ჯარგვალი იყო ის ამოსავალი ფორმა, რომელზედაც განვითარდა შედგენილი ანუ ორსართულიანი ჯარგვალი.⁶⁵ ისპანის ნამოსახლარზე ნაპოვნი ამგვარი ჯარგვალური ნაგებობები ძვ.წ. III ათასწლეულს განეკუთვნება.⁶⁶ აჭარული სახლის ტიპები დღესაც შეიცავს იმ ძირძველ ტრადიციულ ელემენტებს, რითაც იგი ყურადღებას იმსახურებს საერთოდ დასავლურ-ქართული ძველი საცხოვრებელი ნაგებობების განვითარების საფეხურების დასადგენად. აჭარული სახლი საინტერესო სურათს წარმოაჩენს ძველი სახლთშენებლობის ტრადიციების, აგრეთვე, ძველ საოჯახო ყოფისა და მეურნეობრივი თავისებურების შესასწავლად.⁶⁷

მორეული წარსულის რემინისცენცია შეიძლება იყოს საოჯახო ყოფის ძველ ნორმებთან, ოჯახის წევრთა ურთიერთობებთან, მამისა და დედის ხაზით სისხლით ნათესაობასა და ხელოვნურ დანათესავებასთან დაკავშირებული ტერმინოლოგია (ბიძაშვილობა, ღვიძლი და გარებიძაშვილობა, დედოსახლი, სამშო სახლი, სამამო სახლი, მოგვარე, ნოვრო, ბუდობა, თესლი, ჯილაგი, ერთი მოდგმა, ერთი მოჭრა, მოძმე, გამრიგო, გვარის მოპარვა, ქალის გვარზე დაწერა, ზედსიძე და სხვ.), რომელიც საღაპარაჟო ლექსიკაში დღესაც ცოცხლობს.⁶⁸ ასევე უნდა ითქვას აჭარის სოფლის ცალკეული უბნებისა თუ გვარსახელების ეპონიმურ წარმომავლობაზე (ახველიენთი, ათიენთი, ვარდოსანიენთი, შიგირიენთი, ბაძიენთი, დარიენთი, ფლატიენთი, ლეგიენთი, ფიჭყათი, ქიტინთი, ყორვანთი, გორგავლიენთი და ა. შ.).⁶⁹ რაც შესასწავლი პერიოდისათვის უცხო არ უნდა ყოფილიყო. ამ პერიოდის გვარსახელობა არსებობაზე შეიძლება აგრეთვე მსჯელობა XII-XVIII საუკუნეების ქართული წერილობითი წყაროს - „ტბეთის სულთა მატთანეს“ მიხედვით.⁷⁰ ამ მოხსენიებულ გვართა მნიშვნელოვანი ნაწილი, რომელიც ნაწარმოებია ურ, ულ, ელ, აყი, ეთ, შვილ, ძე და სხვ. სუფიქსებით აჭარაზე, კერძოდ, მაჭახლის ხეობასა და ჭოროხის ხეობის ქვემო ნაწილის სოფლებზე მოდის.⁷¹

ეთნოგრაფიული და არქეოლოგიური მასალების შეპირისპირებით შეიძლება აღვადგინოთ ხელოსნობის წარმოშობისა და განვითარების სურათი, რასაც საწყისები, აგრეთვე, ნეოლითურ ხანაში ეძენება. არქეოლოგიურად ამ პერიოდიდან სახეზე გვაქვს ძერწვითი მეთუნეობა, ქვის სხვადასხვა სახის იარაღების დამზადება, ხით ხურობა, რთვა-ქსოვა და ა.შ.⁷² ბრინჯაოსა და

⁶⁵ *აღ. რაბაქიძე*, დასახ. ნაშრ., გვ. 23; *ჯ. მიქელაძე*, საცხოვრებელი და სამეურნეო ნაგებობანი აჭარაში, ბათუმი, 1982 (იხ. შესავალი და თავი მესამე).

⁶⁶ *ღ. ხახუტაშვილი*, დასახ. ნაშრ., გვ. 29.

⁶⁷ *აღ. რაბაქიძე*, დასახ. ნაშრ., გვ. 24-25.

⁶⁸ *აღ. რაბაქიძე*, მასალები პატრონიზმიული ორგანიზაციის ისტორიისათვის აჭარაში. - სდსკე, II, თბილისი, 1974; *გლ. ბეგლაძე*, ზემო აჭარული სოფელი ძველად, ბათუმი, 1973; მისივე, შრომის ორგანიზაცია და მმართველობა აჭარულ ოჯახში. - ამყკ, თბილისი, 1967; *წ. მგელაძე*, ნოვროს ნათესაური სტრუქტურა აჭარაში. - სდსკე, XI, თბილისი, 1983; მისივე, ნოვროს სამეურნეო ერთიანობის ნიშნები აჭარაში. - სდსკე, XI, თბილისი, 1988.

⁶⁹ *აღ. რაბაქიძე*, დასახ. ნაშრ.; *გლ. ბეგლაძე*, დასახ. ნაშრ.; *წ. მგელაძე*, დასახ. ნაშრომები.

⁷⁰ ტბეთის სულთა მატთანეს. ტექსტი გამოსაცემად მოამზადა, გამოკლევა და სამიძებლები დაურთო თ. ენქუტიძე. თბილისი, 1977.

⁷¹ *ა. საბარკაძე*, მაჭახლის სულთა მატთანის ონომასტიკონის და ტომონიმიკისათვის. - ასშპ, V, ბათუმი, 1961; *წ. კახაძე*, სამხრეთ-დასავლეთ საქართველოს ისტორიული წარსულიდან, - ფურნ. „ჭოროხი“, 1978, №4.

⁷² *ღ. ხახუტაშვილი*, დასახ. ნაშრ., გვ. 35, 65.

ადრერკინის ხანაში ხელოსნობის ამ დარგებს ემატება ლითონების შიღება და დამუშავება.⁷¹ ახალ საფეხურზე ადის ხელოსნობის ადრინდელი დარგები და საფუძველი ეყრება ახალს. ეთნოგრაფიული მონაცემები კი ხელოსნობის ჩამოთვლილი ძირძველი დარგების რიგ თავისებურებებს წარმოაჩენენ. აჭარაში მეთუნეობის უძველესი ტრადიციების მანიშნებელია ქალის წამყვანი როლი ამ დარგის წარმოშობა-განვითარებაში, აგრეთვე, ის ეთნოგრაფიული მასალები, რომლებიც XX საუკუნის 30-იან წლებში შუახევის რაიონის ცენტრის სოფლებში (გორხანაული, კოლოშნარი და სხვ.) თხუთმეტი დასახელების თიხის ნაკეთობათა დამზადებას შეეხება.⁷² ანალოგიურად, ხელოსნობის უძველესი ტრადიციების გამოძახილი უნდა იყოს ხის მრავალფეროვანი წნული ნაკეთობანი, რომლებიც დღესაც მზადდება და რომლითაც აჭარა და მთელი სამხრეთ-დასავლეთი საქართველო ისტორიულად გამოირჩეოდა. თიხისა და ხის ჭურჭლის გარეშე ვერც ის მოსახლეობა იარსებებდა, რომელიც საკვლევ პერიოდში დღევანდელი აჭარის ტერიტორიაზე სახლობდა.

საფეიქრო ხელოსნობის ცალკეულ სახეობათა (სელის, კანაფის და მატყლის ნაწარმი) ტრადიციებიც საუკუნეთა სიღრმეში იკარგება. აჭარაში სელის მოვლა-მოყვანის, მისგან ნართის, ქსოვილისა და ჩასაცემლის დამზადების წესები⁷³ ბუნებრივად ეხმიანება ცნობებს ანტიკური კოლხური სელის მაღალი ღირსებისა და დანიშნულების შესახებ.⁷⁴

საყურადღებოა საცხოვრებელი სახლის ინტერიერის ცალკეულ დეტალებზე (ბოძები, ჭერი, აივანი) თუ საოჯახო მოხმარების საგნებზე (სკივრი, კიდობანი) შესრულებული ორნამენტის ნაირგვარობა, რომელთაც ბარაღელები უძველესი ხანის ძეგლებში ეძებნება. ეთნოგრაფიული სახლის ინტერიერის ორნამენტაცია უფრო 150-200 წლის წინ აშენებულ სახლებს ახასიათებდა.⁷⁵ ორნამენტაციაში წარმოდგენილია გეომეტრიული, მკენარეული, ზოომორფული, ასტრალური მოტივები.⁷⁶ მკენარეულ ორნამენტში გვხვდება „საცოცხლის ხის“ მოტივი, რომელიც ქართული (ლაზური) ორნამენტის ერთ-ერთი ძირითადი დამახასიათებელი ნიშანია.⁷⁷ ჩამოთვლილ მოტივებში ჩაქსოვილი რწმენა-წარმოდგენები ქართველ ტომთა უძველეს რელიგიურ წარსულს უკავშირდება.

აჭარაში შეკრებილია აგრეთვე ეთნოგრაფიული და ფოლკლორული მასალები, რომლებშიც ასახულია წარმართული დროის ხის, ცხოველის (ხარი, ძროხა), გველის, თევზის, წყლისა და მნათობთა კულტების გადმონაშთები, რაც გვიხმარება გავაშუქოთ უძველესი პერიოდის ყოფისა და კულტურის მსოფლმხედველობის საკითხები.

აჭარის ბევრ სოფელში ჩაწერილია თქმულება-გადმოცემები მჭედლობის განჩინაზე, ბირველ მჭედელზე და ბირველი სამჭედლო იარაღების გამოგონებაზე, მჭედლისა და რკინის კულტზე, რკინასთან დაკავშირებულ რწმენა-წარმოდგენებზე, რომლებიც ზოგადქართულ-

⁷¹ **ღ. სახუტაშვილი**, დასახ. ნაწრ., გვ. 85-74; **ღ. სახუტაშვილი**, სამხრეთ-დასავლეთ საქართველოს ზღვისპირეთი ადრერკინის ხანაში, თბილისი, 1985, გვ. 71-77.

⁷² **ღ. კახიძე**, ხელოსნობა აჭარაში, გვ. 80-82.

⁷³ **ღ. ზაქარაიანი**, ქართველი ხალხის მატერიალური კულტურის ისტორიიდან, თბილისი, 1963, გვ. 18-21; **ღ. კახიძე**, ხელოსნობა აჭარაში (თავი VI, ფეიქრობა).

⁷⁴ **ფ. ვახუშტაშვილი**, ქართველი ერის ისტორია, I, თბილისი, 1960, გვ. 27-30.

⁷⁵ **ჯ. გარშაღლიძე**, ორნამენტი ხეზე, ბათუმი, 1979, გვ. 38.

⁷⁶ იქვე (იხ. თავი „ხის ორნამენტის ძირითადი მოტივები“).

⁷⁷ **გ. ჩიტაია**, საცოცხლის ხის მოტივი ლაზურ ორნამენტში - ენიქის შიშაზე, X, თბილისი, 1941.

კავკასიურ წარმოდგენათა ჩარჩოებში თავსდება.⁸⁰ საქართველოს სხვადასხვა კუთხის გადმოცემების ანალიზი (რაჭა, გურია, სამეგრელო, ქართლ-კახეთი) გვაფიქრებინებს, რომ ეს წარმოდგენები თავისი ხასიათით რკინის ფართო სამეურნეო ათვისების ხანას უნდა ემთხვეოდეს, რაც ძვ.წ. VIII საუკუნეზე მოდის.⁸¹

ამრიგად, აჭარის ეთნოგრაფიული მასალები ის წყაროებია, რომლებიც შეიცავენ როგორც ზოგად, ისე კონკრეტულ მონაცემებს აჭარის ტერიტორიაზე მცხოვრები მოსახლეობის უძველესი ისტორიის, ყოფისა და კულტურის შესახებ.

დ. ხალხური სიტყვიერება

აჭარაში ადრინდანვე იღვქებოდა მეგრულ-ქანური, ტაო-კლარჯული, მესხურ-ჯავახური წეს-ჩვეულებანი და ტრადიციები, რასაც, ბუნებრივია, ერწყმოდა უახლოესი მეზობლების, განსაკუთრებით კი ბერძენების, რომაელების და სხვა ხალხთა ტრადიციების ელემენტებიც. ამ გარემოებამ რეგიონში სრულიად ბუნებრივად შექმნა მრავალფეროვანი და მდიდარი მასალა ადამიანთა საზოგადოების განვითარებისა და მსოფლმხედველობის ყველა პერიოდის შესასწავლად. ამ მხრივ ხალხური სიტყვიერება ღირსშესანიშნავი უბანია.

ადრეული ხანის ფოლკლორული ჩანაწერების უქონლობა, ქრისტიანული რელიგიის ბრძოლა წარმართულ იდეოლოგიასთან და თურქთა სამასწლიანი ბატონობა გარკვეულწილად აძნელებს აჭარულ ფოლკლორში უძველესი შრეების გამოვლენას. მიუხედავად ამისა, ჩვენი ეროვნული ფოლკლორის არქაული ფანრების მიხედვით მეტ-ნაკლებად საცნაური და ახლო-ბელი ხდება ის სამყარო, რომელიც ასაზრდოებდა ჩვენი წინაპრების მსოფლმხედველობას. ეს არის სამყარო ქართული მითოლოგიური თუ სავესო-რიტუალური თქმულება-გადმოცემებისა და ლექს-სიმღერებისა, ხალხური ეპოსის რელიგიურ-მითოლოგიური პერსონაჟებისა თუ ცალკეული მოტივებისა, ბიბლიური თქმულება-გადმოცემებისა და სხვათა, რომელთა სწორი ანალიზი საშუალებას იძლევა, თვალი გავადევნოთ ადამიანთა აზროვნების ევოლუციას სამყაროს ამოცნობის რთულსა და ხანირ გზაზე. როგორც მიუთითებენ, „...ამა თუ იმ ეპოქის კვალი გამქრალი და დაკარგული კი არ არის ზეპირსიტყვიერებაში, არამედ მხოლოდ აღმოსაჩენია“.⁸² ამდენად, ქვეყნებისა თუ ცალკეულ კუთხეთა ისტორიული წარსულის შესასწავლად აუცილებელია ხალხური სიტყვიერების გათვალისწინება.

საქართველოში, ისევე როგორც მსოფლიოს ყველა ხალხში, საზოგადოების ყველაზე ადრინდელი რწმენა-წარმოდგენები და სიტყვიერი შემოქმედება შემონახულია მითოლოგიაში, რომელიც რა უმთავრესს პერიოდს მითთვის: ადრინდელი თემური საზოგადოების დარგობრივი, ანუ პოლითეისტური ხანა და ფეოდალური საზოგადოების მონოთეისტური ეპოქა. წარმართობის დროინდელი ქართული ფოლკლორული ნიმუშები, ბუნებრივია, პირველ პერიოდს

⁸⁰ *ე. კახიძე*, დასახ. ნაშრ., გვ. 111-115; მისივე. მქედლობასთან დაკავშირებული თქმულება-გადმოცემები. ბსუ შრომები, IV, ბათუმი, 2002.

⁸¹ *ო. ჯაფარიძე*, მიწათმოქმედების იარაღები დასავლურ-ქართულ კულტურაში. - თსუ შრომები, 49, 1953, გვ. 53-54.

⁸² *მ. ჩიქოვანი*, მითოლოგიური ლექსები და მათი კლასიფიკაცია. - ბერძნული და ქართული მითოლოგიის საკითხები, თბილისი, 1971, გვ. 113-114.

მიეკუთვნება და ჩვენამდე პირვანდელი სახით არ მოუღწევია. მიუხედავად ამისა, ეროვნული ზემოწმობის ერთ ნაწილში აშკარად შეიმჩნევა ის უძველესი ძეგლები, რომლებიც მოხმარებითი მუხრნობის საწყისი საფეხურის რწმენა-წარმოდგენებისაგან აღამიანის გან-თავისუფლებისა და ბუნების ჭუმშარიტი შემქნების გზაზე დადგომის მაუწყებელია. ეს არის უანრობრივად მდიდარი მითოლოგიური ზემოწმობის საწყისის მქონე შრომის ლექს-სიმღერები, მაგიური დანაშნულების საწმენკველებო ბოეზია, ჯვარ-ხატობებში შესასრულებელი სადიდებელი და დასამწყალობელი ტექსტები და სხვა. ქართული წარმარ-თობის შესწავლისა ზემოწმობის სწორედ ეს უძველესი ნიმუშებია პირველწყარო. მათი ანალიზი გარკვეულ წარმოდგენას ქმნის უძველეს ეპოქათა ისტორიულ ვითარებაზე, საზოგადოებაზე, ურთიერთობებზე, მსოფლმხედველობაზე და სხვა.

აჭარის ზემოწმობის ფესვების ძიებას მივყავართ ქართველი ხალხის ეთნოგენეზის ადრეულ საფეხურამდე, როცა ყალიბდებოდა კლდეზე მიჯაჭვული გვირის სახე, ხოლო აღამიანის ძირითად საქმინობას ნადირობა წარმოდგენდა. ეს არის უძველესი მითოსური აზროვნების ხანა, რომლის წიაღშიც შეიქმნა ჩვენი ეროვნული ეპოსის სიამაყე - ხალხური თქმულება ამირანის შესახებ, ანუ ე.წ. „ამირანიანი“.

XIX საუკუნის დასაწყისიდან ამირანის თქმულების 300-მდე ვარიანტია ფიქსირებული.¹¹ ამ თქმულებას მეტ-ნაკლებად იცნობს საქართველოს თითქმის ყველა კუთხე. იგი ცნობილია ორი ვერსიით (კოლხური და იბერიულ-კავკასიური), რომელთა გაფორმებაც წინ უსწრებდა ანტიკურ ხანას.

ამირანის ეპოსმა მრავალი ქართველი გამოიარა და სხვადასხვა საზოგადოებრივი ფორმაციის მსოფლმხედველობის მიხედვით გადაამუშავდა. ამიტომაც მის მრავალრიცხოვან ვარიანტებში აშკარად შეიმჩნევა სხვადასხვა ეპოქათა კვალი. ამირანი ხან ნადირობატრონი ქალის ბირმშობა, ხან - უმანკოდ ჩასახული გმირი, ხან - უსახელო მონადირის სიყვარულის ნაყოფი, ხან კი - უბრალო აღამიანთა შორის აღზრდილი ყრმა. ამასთან, ერთი რამ არის აშკარა: ამ ძეგლში „თვითონ ხალხი იმენს თავს თავისი ყოფით, ფიზიკური და სულიერი აღნაგობით, ისტორიული ბედით... ხალხი, რომელმაც განვითარების გარკვეულ საფეხურზე დღევანდელი ქართველური ტომები მოგვცა...“¹²

ამირანის თქმულებას გამორჩეული ადგილი უკავია არა მარტო ჩვენი ხალხის ზემოწმობის საფეხურებში, არამედ მას განსაკუთრებული მნიშვნელობა აქვს ისტორიის, სარწმუნოების, სხვადასხვა ეპოქათა მსოფლმხედველობის შესასწავლადაც; მასში არეკლილია ქართველური მოდგმის ისტორია, სახელმწიფოებრიობა, ზნე-ჩვეულებანი, საზოგადოებრივ-კულტურული ვითარება.

ამირანოლოგიაში თავისი ადგილი მიეჩნია საქართველოს სხვადასხვა კუთხის ფოლკლორში შემონახულ ვარიანტებს. როგორია ამ შრომის აჭარის ზემოწმობის წილი? განიხილავდა რა ამირანის თქმულების გავრცელების არეალს, მიჩოვანი წერდა: „ამირანის თქმულება ამ მხარეში (აჭარაში - თ.შ.) ჯერჯერობით არ არის ჩაწერილი... ადგილობრივი სიტყვიერების მცოდნეები იმასაც ამბობენ, რომ აჭარაში ამირანის წრის მოთხრობები არ არისო, მაგრამ ეს მოსაზრება ნაკლებ დასაჯერებელია. ჩვენს ეჭვს ის გარემოება აძლიერებს, რომ აჭარაში, კერძოდ, ქობულეთის რაიონის სოფელ ჭახათში, ჩაწერილი არის ერთი ძველთაძველი

¹¹ თ. ბაგრატიანი, ისტორია დაწვევითან ივერისა, ტტ., 1848, გვ. 7-8.
¹² მ. ჩაჭავანი, ქართული ეპოსი, წიგნი II, თბილისი, 1985, გვ. 238.

შემაჯავლო

თქმულება „რომპაპის“ სახელწოდებით, რომელიც იმერული „როკაპის“ ვარიანტია და ამირანის თქმულების ანალოგიურ მოტივებს შეიცავს. მათ შორის საერთოა გმირის მიჯაჭვის მოტივი“.¹⁵

აქ საუბარია თქმულებაზე, რომელიც ფორმით უფრო ჯადოსნურ ზღაპარს განეკუთვნება. იგი შეიცავს მოლაპარაკე თავის ქალისა და მისი საარაკო თავგადასავლის მოტივს; თავის ქალის დანაფეკვისაგან ფეხშიძიდება ქალი და შობს მითიურ არსებას, რომელიც გოლიათი გაიზარდა. მას „ჯერჯალს (რომპაპს) ეტყოდნენ“. გოლიათი რომპაპი ვერაფრით რომ ვერ დააკავეს, ზღვის ფსკერზე დააბეს პალოზე და შეუჩინეს „მაზსაკუნაი ჩიტი“. რომპაპი ცდილობს თავის განთავისუფლებას, აქანებს პალოს, მაგრამ მოთხრაზე რომ მიიყვანს, მიფრინდება ჩიტი, დაჯდება პალოზე და დაიწყებს კუდის ქანქარას. რომპაპს პგონია, პალოს ასობსო, აიღებს უროს და შემოპკრავს. ჩიტი გაფრინდება, ურო კი პალოს მოხვედბა და კვლავ მიწაში ჩაასობს. ასე თავადვე იბამს თავს გოლიათი რომპაპ-დედჯალი. დასასრულს ნათქვამია: „ი რომ ეიხსნას, ქვეყანას დასწყვეტს, მარა ღმერთის ბრძანებით, ქრისტე მოკლავს იმას“.¹⁶

ის ფაქტი, რომ აჭარის ზემორისტიყვეურებაში XX საუკუნის 40-იან წლებში დადასტურდა ამირანის ორეული, იმდის იძლეოდა, რომ საქართველოს ამ კუთხეში ამირანის თქმულების ახალ ვარიანტებს მიავებდნენ. მართლაც, ბათუმის ნ.ბერძენიშვილის სახელობის სამეცნიერო-კვლევითი ინსტიტუტის ფოლკლორულ არქივში დაცულია 1959 წლის ზაფხულში მოპოვებული მრავალი თქმულება, რომელთა უმრავლესობაც ამირანის ორეულს „რომპაპს“ ან „დედჯალს“ უწოდებს. უმეტესობა ვარიანტებისა ძალზე წააგავს ზემოგანხილულ თქმულებას და თითქმის ყველა ადასტურებს, რომ ლომპაპი/რომპაპი/დედჯალი უშანკოდ არის ჩასახული, აუცილებლად გაჟია და საარაკო ფიზიკური ძალა გაანია, რის გამოც მას ჯაჭვით დააბამენ; ზოგიერთი გადმოცემა პირდაპირ იწყებს თხრობას დაბმული რომპაპის ახსნის მცდელობაზე და არაფერს ამბობს მის წარმოშობასა თუ დაბმის მიზეზზე. ხალხის რწმენით, რომპაპმა უნდა აიშვას, რასაც, ზოგიერთი ვარიანტის მიხედვით, ყველაფრის განადგურება მოჰყვება; სხვა თქმულებებით, რომპაპი სამართალს გააჩენს.

სოფ. ახოში (ქედის რაიონი) ჩაწერილი ვარიანტის¹⁷ თანახმად, დედჯალ-ოხრუჯი ზღვაში ერთ კუნძულზეა დაბმული რკინის პალოთი და ჯაჭვით. მასთან მერცხლები მიფრინავენ ხოლმე და დედჯალი გამუდმებით ერთსა და იმავეს ეკითხება: - „ქალები ცხენზე შეჯდნენ თუ არაო?“ დადებითი პასუხის მიღების შემდეგ დედჯალი ამბობს: - „ნელ-ნელა მოდის ჩემი გაშვების დროო“. თქმულების ამ ვარიანტშიც დასტურდება ხალხის რწმენა, რომ იგი აუცილებლად აიშვებს, მაგრამ მხოლოდ მაშინ, როცა ქალები ცხენზე შესხდებიან. ქობულეთის რაიონის სოფლებში ცეკვ გოგონებს უფროსები უსაყვედურებდნენ, „რა ლომპაპის ცხენებით დარბიხართო!“ როგორც ჩანს, დედჯალ-რომპაპის, როგორც ავი, ბოროტი არსების, განთავისუფლება საზოგადოებრივი ანთომალის ტოლფასად აღიქმება. არც განთავისუფლების შემდეგ არის მოსალოდნელი მისგან სიკეთე, გარდა ძალმომრეობისა.

ამგვარად, აჭარის ფოლკლორის დედჯალ-რომპაპი ზოგიერთი მოტივის თანხვედრითობით სიახლოვეს ავლენს ამირანთან და ამიტომაც უწოდეს მას ამირანის ორეული, თუმცა იქვე გააიგივეს საქართველოს სხვა კუთხეების თქმულებათა დემონოლოგიურ პერსონაჟ როკაპთან.

¹⁵ ჩ. ჩუკუაძე, ქართული ეპოსი, წიგნი I, თბილისი, 1959, გვ. 41.

¹⁶ ჯ. ნოღაიდელი, აჭარის ხალხური სიტყვიერება, II, ბათუმი, 1940, გვ. 160.

¹⁷ ბათუმის ნ.ბერძენიშვილის სახ. სამეცნიერო-კვლევითი ინსტიტუტის ფოლკლორული არქივი, საქმე №26, გვ. 18 (შემდგომში მივუთითებთ შემოკლებით: ბსკიფა...).

ამირანისა და იმერული თქმულების როკაპის ფუნქციითა აღრევის შესახებ აზრი გამოითქვა ჯერ კიდევ XX საუკუნის დასაწყისში.⁸⁸ ამ პრობლემის შესახებ აღინიშნა, რომ „...რომშია მიჯაჭვულ ამირანს მოგვაგონებს. შეცდომაა, რომ მას ზოგიერთები როკაპთან აიგივებენ. რომშია და როკაპი განსხვავებული სულებია. როკაპი აჭარელის წარმოდგენითაც ისეთივეა, როგორც - გურულის. იგი, ძველი რწმენით, ქალია, რომშია კი უქვევლად კაცია“.⁸⁹

1958 წელს ვეზალ ნოღაიდელს ქედის რაიონის სოფელ ცხმორისში ჩაუწერია ამირანის თქმულების სრულყოფილი ვარიანტი, რომელიც თითქმის იმეორებს ამირანის კლასიკური ვარიანტების ეპიზოდებს; სოსო ბერიძეს კი შუახვევის რაიონის სოფელ დარჩიძეებში ჩაუწერია თქმულება სათაურით „დედჯალ-ობრუჯი“, რომელიც, აგრეთვე, „ამირანისან“ ერთ-ერთ სრულყოფილ ვარიანტად უნდა ჩაითვალოს.⁹⁰

აჭარული თქმულების ამირანაც მონადირისა და კლდის მოზინადრე ოქროსთმიანი ასულის ბირშია; იგი დროზე ადრე დაიბადა, რადგან მონადირის ცოლმა მის ქმართან მძინარე ქალს თმა შეაჭრა. დედამ მონადირეს ჩააბარა ახალშობილი და დაუბარა, ირმის რძით გაზარდო. მონადირე ასეც მოიქცა და ბავშვს დედჯალი დაარქვა. მონადირეს კიდევ ორი შვილი ყავდა - ბადრი და იესოფი. დედჯალი სწრაფად იზრდებოდა და, თუმცა „ყველაზე უმცროსია, მარა ბირველი გადის დივიებთან ბრძოლაში“.

თქმულება მოგვითხრობს ძმების მიერ კოშკში მკედარი გოლიათის ნახვაზე, მის დამარხვაზე, სამთავიანი ღვივის მოკვლასა და ყამარ ქალის ამბის შეტყობაზე, ღვივის თაყიდან ამოსული ჭიების დანდობასა და მის საგალალო შედეგზე, ამირანის მიერ ყამარის მოტაცებასა და ყამარის შამასთან შებმასა და გაპარვებაზე და ა.შ. აჭარული ვარიანტების მსხველავითაც, ამირანის ბოროტების წინააღმდეგ მებრძოლი გმირია, იგი ხალხს ემსახურება, მისდევს მჭედ-ლობას. აშკარაა, აჭარულმა „ამირანისანმა“ ფრაგმენტულად შემოინახა ამ მითში წარსულში, ალბათ, ვრცლად ასახული მჭედლობის კულტი. თქმულების ეს ნაწილი საინტერესოა ძველ საქართველოში მჭედლობისა და საერთოდ ხელოსნობის ისტორიის, აგრეთვე, მიწათმოქმედების ადრეული საფეხურის შესწავლისათვის.

თქმულების დასასრულს, ზოგადქართული ვარიანტების მსგავსად, ამირანი მიდის ნათლიასთან (მუსა ფეილაძერთან) და სთხოვს, ვიჭიდაოთო. ნათლიამ გაკადნიერებული გმირი მიწაში დასობილ ჯოხზე დააბა და უთხრა: - „სანამ ქვეყნის დაქცევა არ მოახლოვდება, მანამ შენ აქნა იყოფო...“ ამას მოსდევს თხრობა ამირანის მიერ თავის დახსნის ამაო მცდელობაზე.

ამირანის თქმულების ცხმორისული ვარიანტი მრავალმხრივია საინტერესო. დასაწყისში ამირანი სამართლიანი, სიკეთისათვის მებრძოლი გმირია, ხოლო შემდეგ კადნიერდება, ნათლიასთან ჭიილს გადაწყვეტს და ისევ კიდევ. ამ ეტაპზე იგი ბოროტად, ავსულად ხასიათდება; ამასთან, თქმულების დასაწყისში მოქმედი მას ამირანს არ უწოდებს, დედჯალად მოიხსენიებს. მხოლოდ ამირანისა და ღვივის შებმის ეპიზოდის თხრობისას აგონდება გმირის სახელი: „ამირანი ჰქვია დედჯალსა“.

ამდენად, აჭარის ფოლკლორში ამირანის თქმულების ფიქსირება და დედჯალ-რომშიაზე არსებულ გადმოცემათა სიმრავლე მიუთითებს, რომ ისტორიულად აჭარაშიც, ისევე როგორც

⁸⁸ აღ. ხასანაშვილი, ქართული სიტყვიერების ისტორია, I, თბილისი, 1904, გვ. 31.

⁸⁹ ა. მჭერგოლძე, ვეზალ ნოღაიდელი (ცხმორება და მოღვაწეობა). - ჯ. ნოღაიდელი, ნარკვევები და ჩანაწერები, წიგნი I, ბათუმი, 1971, გვ. 21.

⁹⁰ ბსკოფა, საქმე №26, გვ. 43-49; საქმე №21, გვ. 94-99.

მოელს საქართველოში, უნდა არსებულიყო ამირანის თქმულების სრულყოფილი ვარიანტები; ამას ისიც უნდა ადასტურებდეს, რომ იქვე, გურიაში, ამირანის თქმულების ათეულობით ვარიანტია დამოწმებული, ხოლო მესხეთ-ჯავახეთში, რომელთანაც აჭარის მოსახლეობა ყველაზე ახლოს იყო, ასევე, ამირანის თქმულების მრავალი ვარიანტია ფიქსირებული. სამწუხაროდ, ოსმალთა სამსაუკუნოვანი ბატონობის ხანაში, როცა მიზანმიმართულად იდგენებოდა ყოველი ეროვნული, იკრძალებოდა ქრისტიანული წეს-ჩვეულებანი, ამირანის მითის ცალკეული ეპიზოდები დაფიქსებას მიეცა. ეს უსათუოდ იმანაც განაპირობა, რომ ამ ეროვნულ-პატრიოტულ, დაუმორჩილებლობის სულის აღბეჭდილ არქაულ თქმულებაში ქრისტიანული შრებიც შეიმჩნეოდა. ალბათ, ამან გამოიწვია აჭარაში „ამირანის“ მითოლოგიური სარჩულის რღვევა, საუკუნეთა განმავლობაში მისი სახის თანდათანობითი დაფიქსება-დაკნინება და თანამედროვეთა მესხიერებაში უკვე დემონურ პერსონაჟად (ლომპაბი\დედჯალი) ქცევა.¹¹

ამირანის თქმულება უძველესი ქართული მითია, ხოლო მითოსური სამყაროს დაშლადანაწევრება, ქრისტიანული იდეოლოგიის გავლენით მითურ-წარმართული პერსონაჟების დეგრადირება და დემონურ არსებებად ქცევა მსოფლიოს ფოლკლორულ სინამდვილეში საყოველთაოდ აღიარებული მოვლენაა. როგორც მიუთითებენ, „იქ, სადაც მითოსს საფუძველი გამოეცალა, იგი ან საგმირო ეპოსს, ან ზღაპარს მიეკედლა, ანდა გადაშენების, დაკნინების გზით მიდის“.¹² ქრისტიანიზაციის შედეგად უძველესი წარმართული ღვთაებების სახეთა დაკნინებისა და ბოროტ ძალებად შერაცხვის მაგალითებია ქართულ ზეპირსიტყვიერებასა და ეთნოგრაფიულ ყოფაში ფართოდ გავრცელებული რწმენა-წარმოდგენები და თქმულება-გადმოცემები კუდიანების შესახებ.

აჭარაში ავსულებს ჯაზებს უწოდებენ, ხოლო მათ უფროსს რომპაპს, რომელიც კლდეზე ფოლადის სოლზეა მიჯაჭვული და ამის გამო ამირანის ორეულად გამოიყურება. ამ პერსონაჟების გააზრებაში სხვადასხვა შეხედულება არსებობს: ზოგი როკაპსაც და რომპაპსაც ამირანის ორეულად მიიჩნევს, ზოგი კი კატეგორიულად მიჯნავს როკაპსა და ამირანს და მის ორეულად მხოლოდ აჭარული თქმულებების რომპაპს (დედჯალს) მიიჩნევს, რადგან როკაპი აუცილებლად ქალია, რომპაპი\დედჯალი კი - მამაკაცი. რაც შეეხება სახელწოდებას („რომპაპი“, „ჯერჯალი“, „დედჯალი“, „დედჯალ-ოხრუჯი“), მას ასე ხსნიან: „ჯერჯალი“ და „დედჯალი“ არაბულ თუ თურქულ ენებზე გადატანილი ქართული „ამირანდარეჯანიანის...“ როგორც ჩანს, მამპადიანურ სამყაროს გაუცვნია თქმულება „ამირანდარეჯანიანის“ შესახებ და „დარეჯანი“ „ჯერჯალად“ თუ „დედჯალად“ მოუნათლავს და მისთვის შინაარსიც შეუცვლია. აჭარლებს, როგორც ირკვევა, როგორც ბოეზიაში დაავიწყდათ „ამირანის“ სახელი, ასევე ხალხურ პროზაშიც დავიწყინათ „დარეჯანის“ სახელი. შემდგომში ქართული მითოლოგიიდან არაბულსა თუ თურქულში შესული დარეჯანის სახელი „ჯერჯალისა“ და „დედჯალის“ სახით მიუღიათ.¹³

ამირანის თქმულების ვარიანტების შესწავლამ დაადასტურა, რომ ეს ძველი ქართველურ ტომებში ძვ.წ. I ათასწლეულზე ადრე შექმნილა. არქეოლოგიური აღმოჩენები ადასტურებს, რომ ბრინჯაოს ხანის ხელოვნებაში (მცხეთა-სამთავროს ბრინჯაოს სარტყელი, ყაზბეგის განძი, თრიალეთური ვერცხლის თასი) ამირანის სახელსაც ჰპოვა ასახვა. ყველაფერი ეს,

¹¹ **ჯ. ნოღაიდელი**, თქმულება „ამირანდარეჯანიანის“ შესახებ. - **ჯ. ნოღაიდელი**, ნარკვევები და ჩანაწერები, I, ბათუმი, 1971, გვ. 208-209.

¹² **ელ. ვარსკვლავი** მითი, - ქართული ხალხური პოეტური შემოქმედება, I, თბილისი, 1960, გვ. 348.

¹³ **ჯ. ნოღაიდელი**, დსასხ. ნაშრ., გვ. 209.

„ამირანიანის“ მრავალრიცხოვან ვარიანტებთან ერთად, დასტურია იმისა, რომ კლდეზე მიჯაჭვული გმირის სახის გენეზისს ქრისტიანობამდე ბევრად ადრეულ ეპოქამდე - ძვ.წ. II ათასწლეულამდე მიყვავართ. ბუნებრივია, თქმულების ვარიანტების ჩამოყალიბება საუკუნეთა მანძილზე გრძელდებოდა, რის გამოც მასში მეტ-ნაკლებად დაიღუპა თითქმის ყველა ეპოქის მსოფლმხედველობა.

საქართველოში გავრცელებული „ამირანიანის“ ვარიანტების მიხედვით, ამირანი და მისი ძმები მონადირეები არიან. მონადირეა მამაც (თუ მამობილი). ამირანის დედა ნადირობის ქალღმერთია, თვითონ ამირანი კი დედისეული ნიშნებით აღბუქვილი გმირია, რაც იმის დასტურია, რომ ქართველურმა ტომებმა ნამდვილად გაიარეს მატრიარქატის ეპოქა. თქმულების ცალკეული დეტალები ცხადყოფენ, რომ ამ ხანისათვის მოსახლეობის ძირითადი სამეურნეო საქმიანობა იყო ნადირობა, შეთევვება და შემგროვებლობა; დადასტურდა, რომ ამირანის სახის შექმნაში მონაწილეობა მიუღია საქართველოს ყველა ეთნოგრაფიულ რეგიონს, მათ შორის - აჭარას.

მითური ელემენტები თუ წარმართული რწმენა-წარმოდგენები საკმაოდ არის შემორჩენილი აჭარის ფოლკლორში, თუმცა ბევრ მათგანს დაკარგული აქვს მითოსური ელფერი; ზოგი საბავშვო ფოლკლორის სხვადასხვა უბანს შეეხიზნა, ზოგი კი მითოლოგიზირებული საზღაბრო ეპოსისა თუ სხვა ეპოსების კუთვნილება გახდა. მართალია, ამ მასალამ მრავალი ეპოქა გამოიარა, მაგრამ მათში დღესაც აშკარად იკითხება უძველესი მსოფლმხედველობრივი სამყარო.

აჭარის ზემონიტყვიერება იცნობს წარმართულ ღვთაებათა უფროსი ჯგუფის თვალსაჩინო წარმომადგენელს - მონადირეობის ღვთაება ორომინტრეს. 1959 წელს ჯ.ნოღაიდელს ქედის რაიონის სოფელ მერისში ჩაუწერია თქმულება, რომელიც მოგვითხრობს მონადირისა და ორომინტრეს შეხვედრაზე.⁸⁴ როგორც მოსალოდნელი იყო, ამ თქმულებაშიც ორომინტრეს დაკარგული აქვს ნადირთაპტრონის ფუნქციები და ავ, ბოროტ ძალად წარმოგვიადგება. მას სურს, დაღუბოს მონადირე, თუმცა შურისძიების მოტივი მკვეთრად გამოსატული არ არის. შესაძლებელია, იგი თხის მოკვლის გამო ისჯება, რაც თქმულების უძველეს ბირთვში აშკარად იქნებოდა გამოკვეთილი.⁸⁵ თქმულების ფინალიც იმაზე მიუთითებს, რომ მასში ოდესღაც სრულად უნდა ყოფილიყო ასახული ნადირთაპტრონისა და მონადირის ურთიერთობის დეტალები.

თქმულებები ორომინტრესა და მონადირის შეხვედრაზე აჭარაში მეტად გავრცელებულია, ოღონდ არა „ორომინტრეს“, არამედ „ტყის კაცის“ სახელწოდებით.

მონადირისა და ნადირთაპტრონი ქალის (მეწველ ირემთან მყოფი ტყის ქალის) შეხვედრისა და მონადირის მიერ ირმის მოკვლის, ხოლო შემდეგ მონადირისა და ნადირთაპტრონი კაცის (ტყის კაცის) შეხვედრის ფრაგმენტულ ეპიზოდებს შეიცავს აჭარაში გავრცელებული თქმულება „ავჯი ყარაჯა“;⁸⁶ ხოლო მონადირე ავჯი მემედისა და ნადირთაპტრონი ქალღმერთის დეგრადირებული სახის („ქაჯის ქალის“) შეხვედრა მთოსრობილი თქმულებაში „ავჯი მემედი“.⁸⁷

⁸⁴ ბსკოფა, საქმე №26, გვ. 96-97.

⁸⁵ ამ საკითხზე იხ: ა. ჯავახიშვილი, ქართული წარმართობა, თხზულებანი 12 ტომად, I, თბილისი, 1878, გვ. 124-128; ვლ. ვინსაძე, ქართული სამონადირო ეპოსი, თბილისი, 1964, გვ. 29-32; ლ. თაფგვარაძე, აჭარული სამონადირო მითოსი, ბათუმი, 2004, გვ. 9-25.

⁸⁶ ბსკოფა, საქმე № 154, გვ. 2-4.

⁸⁷ ბსკოფა, საქმე №45, გვ. 41-43.

ტყის კაცმა არ აბატია აფვი მემედს თხების დახოცვა და მისი მოკვლა მოისურვა. მემედს ტყის კაცის ახორის ერთ-ერთი თხა გადაარჩნეს და ბირობას ჩამოართმევს, რომ თავს დაანებებს ნადირობას. მემედმა სიტყვა გატეხა, ერთ თოვლიან დღეს სანადიროდ გაეშურა და დაიღუპა კიდეც.⁹⁸

ამრიგად, ქართული ზეპირსიტყვიერების ნადირობატრონი ქალი მატრიარქატის ეპოქის კეთილი ღვთაებიდან თანდათანობით იქცა პატრიარქატის დროის ბოროტ არსებად, ხოლო ამ ეპოქაში შექმნილმა კაცღვთაებამ შეითვისა წინა ეპოქათა მხატვრულ-მითოლოგიური სახე.

ნადირობატრონის სახე შემორჩა, აგრეთვე, აჭარის ზეპირსიტყვიერებაში მრავალ ვარიანტად გავრცელებულ მითოლოგიურ თქმულებას „წერაქოთა“ („წერაქვეთა“).⁹⁹ თქმულების ერთ-ერთი ატრონუტი - საკარაღური ოქროს თასი, რომელიც წერაქვეთამ ტყის სულებს („ფერებს“) მობარა, დაეკვირვებულა სიცოცხლის საწყისთან, ქალური ბუნების ღვთაებასთან, რომელსაც ნადირობატრონის ფუნქციაც ჰქონდა მიკვთვნიებული. გამოთქმულია მოსაზრება, რომ წერაქვეთა კულტუროლოგიური გვირია, ხოლო მის მიერ მოპოვებული ღვთაებრივი თასი და წერაქვი კი ცივილიზაციის, კულტურის, კოსმოგონიური წესრიგის სიმბოლოებია.¹⁰⁰

მითოლოგიის ერთი მძლავრი ნაკადია ე.წ. ეტიოლოგიური (ბერძნ. αιτια მიზეზი, Λογος - მოძღვრება) თქმულება-გადმოცემები, სადაც ნათლად აისახა ადამიანის უძველესი მსოფლმხედველობა, მცდელობა იმისა, რომ ახსნას ბუნების ამა თუ იმ მოვლენის, საგნისა თუ არსების წარმოშავლობა. ზეპირსიტყვიერების ეს სახე დღესაც ბოძულარობით სარგებლობს ჩამორჩენილ ტომებში, რაც კიდევ ერთხელ ადასტურებს, რომ თავისი არსებობის ვარიურაფეუ ადამიანი ცდილობდა ჩასწვდომოდა ბუნების საიდუმლოებას.

აჭარის ფოლკლორულ სინამდვილეში, ისე როგორც საქართველოს სხვა კუთხეებში, ამ ციკლის თქმულება-გადმოცემათა მითოსური საბურველი გაფერმკრთალებულია; ისინი ხშირად საბავშვო ფოლკლორის, კერძოდ კი ცხოველთა ეპოსის, შერეულ ნაწილს წარმოადგენენ და მათში უმთავრესად მოთხრობილია ცხოველთა და ფრინველთა წარმოშობაზე, მათ თავი-სებურებებსა და თვისებებზე; არაიშვიათად ეტიოლოგიური ებიზოდები რელიგიურ თქმუ-ლებას-გადმოცემასთან ორგანულ ნაწილად გვევლინება და უშუალოდ უკავშირდება ამა თუ იმ ბიბლიურ სიუჟეტს. აჭარაში გავრცელებულ ლეგენდაში „ნოვეს გემი“¹⁰¹ ზნეობრივ-რელიგიურ ებიზოდებთან ორგანულად არის შერწყმული უძველესი ეტიოლოგიური რწმენა-წარმოდგე-ნები იმის შესახებ, თუ რატომ ბზუის ფუტკარი, რატომ აქვს მერცხალს კუდი მოკვეცილი და რატომ იხენებს იგი ბუდეს ადამიანის სიახლოვეს.

ქართული მითოლოგიური ძეგლის „ხოგაის მინდის“ მოტივებს შეიცავს აჭარაში გავრცელებული თქმულება „როგორ განდა ექიმობა“¹⁰², რომლის გვირს ლუყმან ექიმი ჰქვია.

⁹⁸ ამ საკითხზე იხ.: ვლ. ღრასლაძე, დასახ. ნაშრ., გვ. 223; ლ. თავდგარიძე, დასახ. ნაშრ. გვ. 63-65.

⁹⁹ ბსკიფა, საქმე №68, გვ. 85-87. საქმე №278, გვ. 250-253. საქმე №182, გვ. 11-13. საქმე №20, გვ. 25-28.

¹⁰⁰ ლ. თავდგარიძე, დასახ. ნაშრ., გვ. 174.

¹⁰¹ სამხრეთ-დასავლეთ საქართველოს ზეპირსიტყვიერება, X, თბილისი, 1990, გვ. 95-98. ამ საკითხზე იხ.: გ. მანარაშვილი, ნოსე კიდობნის ზინადრეუბ - ბზე შრომები, VII, ბათუმი, 2005, გვ. 232-234; თ. შოთაშვილი, კეთილისა და ბოროტის პრობლემატიკის (აჭარული წარღვნის ლეგენდის - „ნოვეს გემის“ - მიხედვით) - „ქართველური მემკვიდრეობა“, VI, ქუთაისი, 2002, გვ. 223-226.

¹⁰² ბსკიფა, საქმე №141, გვ. 1-5. დაბეჭდილია: სამხრეთ-დასავლეთ საქართველოს ზეპირსიტყვიერება, X, თბილისი, 1990, გვ. 88-100. ამ საკითხზე იხ.: თავდგარიძე, მითოლოგიური გადმოცემები აჭარაში, ბათუმი, 2001, გვ. 87-88; თ. შოთაშვილი, სიკვდილ-სიცოცხლის პრობლემა აჭარის მითოლოგიურ თქმულება-გადმოცემებში. - თ. შოთაშვილი, ქართული ფოლკლორის ზნეობრივი სამყარო, წიგნი პირველი, ბათუმი, 2002, გვ. 147-154.

იგი გველის ნახარშის მიღების შემდეგ ეზიარა საქურნალო ხელოვნებას. ამავე დროს, ისევე როგორც ზოგაის მინდის, ლუყმან ექიმსაც „ბალახების, მცენარეების, ფრინველის, ცხოველების და ყველაფრის ლაპარაკი ესმოდა“. ამ თქმულების სხვა ვარიანტით (“ეჯილლი ხემწიფის გოგო”)¹⁰¹, ლუყმანი მკურნალის საბრძანებელი ეზიარა განსაკუთრებული ფქვილისაგან გამომცხვარი ბურის ქამის შემდეგ. ეს ფქვილი ზღვათა სამეფოდან მოიტანა ეჯილლი ხელმწიფის გოგომ და ადამიანებს მისცა როგორც დიდი სიკეთე. აჭარული თქმულების ლუყმან ექიმი, შუამდინარული ებოსის გმირის - გილაგაშის მსგავსად, უკვდავების მამიებელია. ეს თქმულებაც დასტურია იმისა, რომ სამყაროს შემქმნელების გზაზე ჩვენი წინაპრების აზროვნებამ პოლითეისტურ-მითოლოგიური საფეხური გამოიარა.

უძველესი კოსმოგონიური წარმოდგენები აშკარად შეიმჩნევა აჭარაში გავრცელებულ საბავშვო ვართობა-თამაშობად ქვეულ რიტუალებში. ამ მხრივ საინტერესოა ორი გუნდის პრინციპზე აგებული საბავშვო თამაშობა „გაწყვედია“\„წყვედობილა“. როგორც ამტკიცებენ, „გაწყვედია“ ახლოს დგას აღმოსავლეთ საქართველოში დადასტურებულ თამაშთან „ნიშხანიშხა-ბაღბალუკა“.¹⁰² გამოითქვა მოსაზრება, რომ ეს თამაშობა ასახავს მზისა და გველეშაპის კოსმიურ-მითოლოგიურ ბრძოლას და შექმნილია უძველეს წარმოდგენებთან დაკავშირებით, დღე-ღამისა და ბუნებრივი სეზონების ცვლის გამომხატველი ნათელი და შავნული, კეთილი და ავი ძალების კიდილის შესახებ.¹⁰³

ცეცხლის კულტისა და მასთან დაკავშირებული წარმართული რიტუალების გადმონათად გამოიყურება აჭარაში გავრცელებული საბავშვო თამაშობა „ცეცხლობა“, რომელიც ქობულეთის რაიონში „ართომიანის“ სახელითაა ცნობილი (შეადარეთ ირანულ „ატრომისან“). ამ თამაშშიც, რომლის მიზანია ცეცხლის მოტაცება, ორი გუნდი მონაწილეობს.

აჭარაში ბოლო დრომდე შემორჩა ცეცხლის შელოცვა, რომელიც „ცეცხლის შენახვას“ ემსახურება. მასში დაცულია ციურ მნათობთა თაყვანისცემის არქაული წესი.¹⁰⁴ როგორც თავის დროზე აღინიშნა, ამ შელოცვაში „უბრალოდ მზის ამოსვლის ღოდინი არ უნდა იყოს მოცემული. აქ ცეცხლში მზე უნდა იყოს განსახიერებული და ცეცხლი, როგორც მზის ნაწილი და სითბოს მომცემი, მეორე დღეს მზის ამოსვლას გაუშქრალი უნდა დახვედროდა“. ამგვარად, „ცეცხლობის“ ცეცხლის შენახვა-დაცვისა და გატაცებული ცეცხლისათვის „ბრძოლის“ ინსცენირების ანალიზს ისევ ამირანის მითთან მივყავართ.¹⁰⁵

ამინდის მართვის ფუნქცია ასახულია ზოგადქართულ ფოლკლორში ფართოდ გავრცელებულ სამეურნეო-აგარარულ ლექსებში, რომელთა დიდი ნაწილი მნათობთა კულტს უკავშირდებოდა და მათ სადიდებელ საგალობელს წარმოადგენდა. ანიმისტური მსოფლმხედველობის ამგვარი მაგიური რიტუალები და მათთან დაკავშირებული ლექს-სიმღერები აჭარაშიც არის შემონახული. ამ მხრივ საინტერესოა ბავშვების გასართობად ქვეული „ლაზარობის“ რიტუალი და მასთან დაკავშირებული ამინდის მაგიური მართვის შელოცვათა ვარიანტები. წარმართული დროიდან მომდინარე ამ უძველეს რიტუალს აჭარაში

¹⁰¹ ბსკიფა, საქმე №207, გვ. 22-26. დაბეჭდილია: სამხრეთ-დასავლეთ საქართველოს ზეპირსიტყვიერება, X, თბილისი, 1990, გვ. 101-102.

¹⁰² ნ. ნოდარაძე, საღვთის საბავშვო თამაშობანი აჭარაში, - სამხრეთ-დასავლეთ საქართველოს ზეპირსიტყვიერება, VIII, თბილისი, 1986, გვ.64-65.

¹⁰³ გ. ბარდავლავიძე, ქართველთა უძველესი სარწმუნოების ისტორიიდან, თბილისი, 1941, გვ. III.

¹⁰⁴ ნ. ნოდარაძე, დასახ. ნაშრ., გვ. 125.

¹⁰⁵ იქვე, გვ. 143-145.

ნათლად ატყვია სამი რელიგიის (წარმართული, ქრისტიანული, მუსულმანური) დანაშრევი. ზოგადქართული ვარიანტების მსგავსად, აჭარაში ლაზარობის ორი სახეობა გამოიყოფა: წვიმისა და დარის (მზის) გამოსათხოვარი საგალობლები. ეს არქაული რიტუალები შემოინახეს, აგრეთვე, თურქეთის რესპუბლიკაში მცხოვრებმა ქართველებმაც.¹⁰⁸

აჭარის ზემირსიტყვიერებას შემორჩა ახალი მთვარის თაყვანისცემის რიტუალი და მასთან დაკავშირებული შელოცვის მრავალი ვარიანტი.¹⁰⁹

ამინდის მართვის წარმართულ ჩვეულებას უკავშირდება, აგრეთვე, აჭარაში ბოლო დრომდე შემორჩენილი ე.წ. „ქაშატობა“ და „ორმოცი ათასი ქვის კენჭის შელოცვა“.¹¹⁰ ეს უკანასკნელი ძალზე წაგავს აჭარაში ჯერ კიდევ 1897 წელს ფიქსირებულ „ყურბანობას“,¹¹¹ რაც, შესაძლებელია, წარმართულ და მაჰმადიანურ რიტუალთა შერწყმას წარმოადგენდა.¹¹² აღსანიშნავია, აგრეთვე, ე.წ. „ქვაკაცების“ კულტი და ზემო აჭარაში ფართოდ გავრცელებული ტრადიციული დღესასწაული „შუამთობა“. ამინდის მართვისათვის დაკავშირებული ეს მაგიური რიტუალები ისეთი მოვლენებია, რომლებიც მიწათმოქმედების ადრეულ საფეხურთან კავშირში უნდა განვიხილოთ.¹¹³

მითოლოგიური ელემენტები შეიმჩნევა აჭარულ ნადურში დამოწმებულ წარმოშობით სხვადასხვა ეპარის ლექს-სიმღერებში: „მშვიდობა“, „მთას ირემი დაწოლილა“, „გაი, თუ მუხა წოწინაო“, „გაი, თუ იელი იელობდაო“, „ელია თუ მელიაო“, „გველი ხრილსა მიძვრებოდა“, „ავთანდილ გადინადირა“, „ხელხვაგაო“, „შარშანდელსა ნაყანევსა“¹¹⁴, „მოვიდოდა მშვიდობაო“ (ჯიქურა) და სხვა.¹¹⁵ როგორც ფიქრობენ, „თვით უწყინარი შრომის ბოეზის ნიმუშებიც ძლიერ შორეულ წარსულში, მონისტურ რელიგიამდელ პერიოდში არსებობდა, მაგრამ სხვა ფუნქციურ თვისებებს ატარებდა, ვიდრე დღეს.“¹¹⁶

აჭარული (ქობულეთური) ნადური სიმღერები, იმავე ციკლის გურულ ნადურებთან ერთად, ქართული ხალხური მუსიკის იმ უძველეს ნიმუშებს განეკუთვნება, რომელთა სათავეც ხელოვნების სინკრეტიზმშია საძიებელი. ჩვენი ეროვნული ზემირსიტყვიერების ამ უაღრესად საინტერესო მოვლენის არქაულობაზე მიუთითებდა აკად. ივანე ჯავახიშვილი.¹¹⁷ ამგვარად, აჭარის ფოლკლორში დღეს არსებულ ზემირსიტყვიერების გარკვეულ ნიმუშებსა და მათი შესრულების ტრადიციებს საზოგადოების შორეულ ისტორიულ ეპოქაში ეყრებოდა საფუძველი.

რაც შეეხება საწესჩვეულებო-მაგიური ბოეზის დარგებს, ისინი აჭარაში ბოლო დრომდე

¹⁰⁸ შ. ფუტყარაძე, ჩვენებურების ქართული, ბათუმი, 1893, გვ. 81.
¹⁰⁹ ბეკიფა, საქმე №66, გვ. 203. დაბეჭდილია: ქართული ხალხური შელოცვები. კრებული შეადგინა და შენიშვნები დაურთო თ. შათაშვილმა, ბათუმი, 1934, გვ. 217.
¹¹⁰ ჯ. ნოღაიდელი, დასახ. ნაშრომ., გვ. 130-131; ზ. თანდილაძე, ლაზარობა და ქვაკაცები აჭარაში, - სამხრეთ-დასავლეთ საქართველოს ზემირსიტყვიერება, I, თბილისი, 1974, გვ. 11-18.
¹¹¹ თ. სახლია, მოგზაურთაბანი, თბილისი, 1950, გვ. 202-203.
¹¹² ჯ. ნოღაიდელი, დასახ. ნაშრომ., გვ. 133-134.
¹¹³ ზ. თანდილაძე, ლაზარობა და „ქვაკაცობა“ აჭარაში, სამხრეთ-დასავლეთ საქართველოს ზემირსიტყვიერება, I, თბილისი, 1974, გვ. 3-26; მასიუკა წყლის კულტი და ქართული ფოლკლორი, ბათუმი, 1988, 118, 119, 78.
¹¹⁴ ზ. თანდილაძე, ქალის გუელთან ქარწილების მოტივი აჭარულ მითოლოგიურ ლექსში „შარშანდელსა ნაყანევსა“, - მსუ შრომები, VI, ბათუმი, 2004, გვ. 119-130.
¹¹⁵ ჯ. ნოღაიდელი, დასახ. ნაშრომ., გვ. 81-111.
¹¹⁶ ზ. ნაჭვანი, ჯ. ბარდუღაშვილზე ფოლკლორისტული საქმიანობა ბათუმის სამეცნიერო-კვლევით ინსტიტუტში, - ქართველოლოგიური კვლევის მნიშვნელობაზე, კერძო, თბილისი, 1988, გვ. 47.
¹¹⁷ ი. ჯავახიშვილი, ქართული მუსიკის ისტორიის ძირითადი საკითხები, თბილისი, 1938.

მრავლად არის შემონახული. როგორც საერთოდ ზოგადქართულ ნიმუშებში, აქაც აშკარად შეიმჩნევა წარმართული ხანის დანაშრევები (ქრისტიანულთან და მამამადიანურთან ერთად).

ადამიანთა შემოქმედებითი აზროვნების ადრეული ეტაპის აშკარა კვალი აჩვენებს, აგრეთვე, აჭარაში შემორჩენილ ისეთ რიტუალებს, როგორცაა „ქათმის ფერხვა“ და „რწყილის გადალოცვა“.¹¹⁸

აჭარის ზემირსიტყვიერებაში დამოწმებულია ზოგადქართულ ფოლკლორში კარგად ცნობილი სამონადირეო ბალადების „ია მთაზედა“,¹¹⁹ და „ავთანდილ გადინადირა“¹²⁰ გარიანტები, რომლებშიც აშკარად შეიმჩნევა უძველესი მითური და საკულტო ელემენტები. მონადირეთა ციკლის ამსახველი ლექსები კი, როგორც მიუთითებენ, „სიძველის თვალსაზრისით... ყველაზე ადრინდელია. იგი ჩამოყალიბდა დარგობრივი მითოლოგიის ბაზაზე, რომელიც ჩვენი ქრისტიანობამდე არსებობდა“.¹²¹

აჭარის ზემირსიტყვიერებაში ფართოდაა გავრცელებული წყლის კულტის ამსახველი უძველესი მითოლოგიური თქმულება-გადმოცემები, რომლებშიც წარმოჩენილია მითოლოგიის ისეთი მნიშვნელოვანი პრობლემები, როგორცაა: წყლის მაგიური ძალისადმი რწმენის ამსახველი მოტივები, წყლის ნაყოფიერების ფუნქცია, წყლის სტიქიის განმასახიერებელ მითოლოგიურ პერსონაჟთა ზოგიერთი ღვთაებრივი სახე და სხვა.¹²² ამ წრის თქმულებებში კარგად აისახა ის როლი, რასაც წყალი (მდინარე, ტბა, ზღვა, წყარო) ასრულებდა ჩვენი წინაპრების ყოფაში.

წარმართული რწმენა-წარმოდგენების კვალი და მითოლოგიური ელემენტები უხვდადა წარმოდგენილია აჭარის უმდიდრეს საზღაპრო ებოსში, გამოცანებსა და ანდაზებში, საბავშვო ფოლკლორის სხვადასხვა ნიმუშებში. ყველაფერი ეს დასტურია იმისა, რომ კაცობრიული აზროვნების გარიყარაიდან დღემდე საზოგადოებამ მეტად რთული, ხანგრძლივი, ათასგვარი ქარტეხილებით აღსავსე გზა განვლო როგორც ყოფაში, ისე ცნობიერებაში. ამ ევოლუციის შუქ-ჩრდილებზე წარმოდგენას გვაქმნის საუკუნეთა მანძილზე თავმოყრილი, ერის სულიერ ქურაში გადაშეშავებული ხალხური სიტყვიერი შემოქმედება. როგორც მიუთითებენ, წარმართული წარმოდგენები დიდხანს ცოცხლობდნენ ქართველ ხალხში... ბევრი მათგანი დღესაც გადმონაშთის სახით გვხვდება საქართველოს ცალკეულ კუთხეებში. ძველი წარმოდგენების გაძევების, მათი დაფიქსების და ადამიანთა იდეოლოგიური ცხოვრებიდან ამოშლის პროცესი მეტად ხანგრძლივი და რთული იყო. ამ გზაზე ქართული წარმართობის მიერ გამოშეშავებული ბევრი წარმოდგენა უკვალოდ დაიკარგა, ბევრი კი სახეშეცვლილი და ძირფესვიანად გადააზრებულია. მათი ნაწილი მხოლოდ ქართულ მთას შერჩა, სადაც ნაკლები იყო ცენტრალური საეკლესიო ძალაუფლების გავლენა, ან შემოინახა ქართული ხალხური სიტყვიერების, მუსიკისა თუ ქორეოგრაფიის ძეგლებში, სადაც ისინი სახეთა მხატვრულმა სრულყოფამ და შთაბეჭქდავმა ძალამ გადაარჩინა.¹²³

¹¹⁸ ვ. ნოღაძელო დასახ. ნაშრ., გვ. 123-124, 126-127; აჭარის ხალხური ბოეზია, I, თბილისი, 1909, გვ. 78.

¹¹⁹ ბსკოფა, საქმე №17, გვ. 127.

¹²⁰ აჭარის ხალხური ბოეზია, I, გვ. 41-42.

¹²¹ ლ. ჩაქობია ბალადა. - ქართული ხალხური ბოეტური შემოქმედება, II, თბილისი, 1968, გვ. 136-139.

¹²² ზ. თანდლაგა წყლის კულტი და ქართული ფოლკლორი, ბათუმი, 1996.

¹²³ ელ. ფრსლაძე, დასახ. ნაშრ., გვ. 131.

ამგვარად, ქართული ფოლკლორის ის არქაული ნიმუშები, რომელიც დღევანდელი აჭარის მოსახლეობაშია შემორჩენილი, შეიცავს უძვირფასეს მონაცემებს წინაქრისტიანული ხანის თემთა სულიერ სამყაროზე, რელიგიურ წარმოდგენებზე, სამეურნეო ყოფაზე და სოციალური ვითარების ცალკეულ მხარეებზე. რეგიონული ფოლკლორის ამ უბანზე დადასტურებული მრავალშრიანობა და მრავალგზის იერნაცვალის მოდელები საერთო ეროვნული საგანძურის ორგანული ნაწილი და ჩვენი წარსულის შესწავლის უძვირფასესი წყაროა.

მ. ტომონიმა

ტომონიმა მნიშვნელოვანი პირველწყაროა ამა თუ იმ ტერიტორიაზე მოხინდრე მოსახლეობის წარსულის შესასწავლად, „...მოსახლეობის შემადგენლობის გასარკვევად იმ ხანისათვის, რომელსაც წერილობითი გარდმოცემის შუქი ვერ სწევდა.“²⁴

აჭარა ამ თვალსაზრისითაც საინტერესო რეგიონია. უძველესი დროიდან მოკიდებული მის ტერიტორიაზე ქართველური მოდემის არაერთ ტომსა და თემს უცხოვრია. ეს ხანა უძველეს წერილობით წყაროებში, მართალია, ბუნდოვნადაა ასახული, მაგრამ სამაგიეროდ მხარის გეოგრაფიული ნომენკლატურის არქაულ ფენას მრავალმხრივ საყურადღებო მონაცემები შემოუნახავს. იგი დიდ დახმარებას გვიწევს ამ ძირძველი ქართული კუთხის უძველესი მოსახლეობის შემადგენლობის, სამეურნეო ყოფის, კულტურისა და ცხოვრების სხვა მხარეების შესასწავლად.

აჭარის, განსაკუთრებით მისი ზღვისპირა ზოლის ტომონიმაში საკმაოდ ხშირადაა წარმოდგენილი ზანური წარმომავლობის გეოგრაფიული სახელები, რაც იმაზე მიუთითებს, რომ გარკვეულ პერიოდში ეს ტერიტორია (ზღვისპირეთი) ზანურენოვანი ტომებით ყოფილა დასახლებული. ნ.შაიი იმასაც კი ფიქრობდა, რომ მეგრულ-ჭანებით იყო დასახლებული შავი ზღვის სანაპირო სინოპიდან მანტიკაპეიონამდე.²⁵ ივ.ჯავახიშვილის მიხედვით, ძველი კოლხეთის მოსახლეობა სამ ქართველურ შტოს ჰკუთვნება: ლაზ-მეგრელებს, აფშილ-აფხაზებს და სვანებს. დღევანდელი გურიისა და აჭარის ტერიტორიაზე დადასტურებული გეოგრაფიული სახელების მნიშვნელობის ახსნა მხოლოდ ზანურის საშუალებით ხერხდება. მისი სიტყვით, ჯიხანჯური, ჭყონგვარი, ოჩხაშური, კინტრიში და სხვა ამგვარი სახელების დარქმევა მთებისა და მდინარეებისათვის მხოლოდ მეგრულ-ლაზებს შეეძლოთ.²⁶ ასე მაგალითად, ოკონიმ ჯიხანჯურის (ქობრ.) ამოსავალი ფორმა უნდა იყოს ჯიხანჯარი იგი შედგება ორი სიტყვისაგან: ჯიხა („ციხე“) და ჯირი („ძირი“).²⁷ მაშასადამე, ზანური ჯიხანჯარი ქართულ „ციხისძირს“ შეესატყვევება.

ოჩხაშურის (ოიკონიმი, პიდრონიმი-ქობრ.) ძირეული ნაწილია ზანური ჩხომ („თევზი“),²⁸ რომელსაც დართული აქვს ზანური ბრუფიქსი თ (ქართული სა თავსართის შესატყვევისი) და -ურ სუფიქსი, ე.ი. ოჩხაშურის (ოჩხაშურის) ქართული შესატყვევისია „სათევზური“, „სათევზაო

²⁴ ლ. ჯანაშია, ჩერქეზული (ადიღეური) ელემენტის საქართველოს ტომონიმიკაში. - შრომები, III, თბილისი, 1959, გვ. 117.

²⁵ Март Н.Я., Избранные работы, У, М.-Л., 1935, с.25.

²⁶ ივ. ჯავახიშვილი, ქართველი ერის ისტორია, I, თბილისი, 1951, გვ. 420-421.

²⁷ ლ. ჭუბუჭიძე, დღევანე ქართული, თბილისი, 1987, გვ. 539.

²⁸ არ. ჩიქობავა, ჭანურ-მეგრულ-ქართული შედარებითი ლექსიკონი, თბილისი, 1938, გვ. 118.

ადგილი“. ცხადია, ბირველადია მდინარის სახელი, შემდეგ კი - მდინარისპირად გაჩენილ და-სახლებასაც ასე ეწოდა.¹²⁹

ტომონიმი **თორჩხა** (სოფ.დაგვა, ქობ. რ.) ადრე ტყის სახელი უნდა ყოფილიყო, რადგან იგი აღნიშნავს „საცოცხეს“ (სა-ჩორჩხ-ეს).¹³⁰ ამ ტყეში, როგორც ჩანს, საცოცხე მასალას ამზადებდნენ.

პიდრონიმის **ონტოროთის** ღლეე (სოფ.ბობოყვათი, ქობ. რ.) ბირველი ნაწილი **ონტოროთა** ზანური წარმოშობისაა და მიღებულია „ტოროჯ“ სიტყვისგან. „ონტოროთს“ ქართული „სამტრედე“ შეესატყვისება.¹³¹

ტომონიმი **წიფორი** ადგილთა სახელია სოფლებში: მოყინეთი (შუახ.რ.), ქედლები და თქრუაშვილები (ხულოს რ.). წიფორი (<წიფური), ჭანურ-მეგრული წიფური შეესატყვისება ქართულ წიფელს, წიფლნარს.¹³²

ტომონიმების **ოხორა** (სოფ.კვატის უბანი, ხულოს რ.), **ოხორთი** (სოფ.სამოლეთი, შუახ. რ.), **ოხორათი** (სოფ.კურცხლები, ხულოს რ.) ძირეული ნაწილია ზანური **ოხორ** („სახლი“).¹³³

ოიკონიმ **ზენდიდის** (ქედის რ.), ასევე **ზენათხ** (ქობ. რ.) ამოსავალია ზანური **ზენა**. ამ სახელს ატარებს სამი სოფელი სამეგრელოში (ერთი სოფელი-ოჩაჩჩირის და ორი სოფელიც ხობის რ-ში).¹³⁴ ჭანური **ზენა**, მეგრული **რზენა** ქართულ „ვაკეს“ შეესატყვისება,¹³⁵ ე.ი. **ზენდიდა**, „ვაკელიდა“, **ზენათა** - ვაკე (ადგილი). თუმცა სოფ.ზენითი მთავორიანია, მაგრამ შეიძლება თავდაპირველად აქ ამ სახელს რომელიმე პატარა ვაკე ადგილი ატარებდა, ხოლო შემდეგ აქ გაჩენილ დასახლებასაც ეს სახელი ეწოდა.

ოიკონიმ **კვარიათის** (ხულოს რ.) ამოსავალი უნდა იყოს ზანური კვარია „ყვავი“ (ხოფონი გვხვდება ყვარი, ღვინურ-არქაბულსა და ათინურში კვარი).¹³⁶ მაშასადამე კვარიათი აღნიშნავს ყვავების ადგილს (შდრ. საყორნია, სამტრედია, საქორია, ჩხიკვათა, ყორანთა...).

აჭარაში დასტურდება რამდენიმე გეოგრაფიული სახელი, რომლის ძირეული ნაწილია, ან კომპოზიტის ერთი წევრი არის ზანური სკურ-ი („მდინარე“, „წყალი“, „ღლეე“).¹³⁷ მაგ., ქობულეთის რაიონში გვხვდება **სკურა** (პიდრონიმი, იოკონიმი), **სკურდა** (ორონიმი, პიდრონიმი), **სკურა** (ტომონიმი, კინტრიშის ხეობა), **ხანსკურა** (პიდრონიმი, სოფ. ბობოყვათი); ხელვაჩაურის რაიონში: **სკურა** (პიდრონიმი, სოფ. ორთაბათუმი), **სკურდიდა** (სოფ. აჭარისაღმართის უბანი); ქედის რაიონში: **ქალასკური** (ტომონიმი, სოფ. ავარა)...

ასევე დასტურდება ტომონიმები, რომელთა ძირეული ნაწილი უკავშირდება ზანურ თქე-ს („ყანა“).¹³⁸ მაგ.: **თჩა** (ტომონიმი, სოფ.ორცვა, ქედის რ.), **თჩა** (ტომონიმი, სოფ.ჩაო, ხულოს

¹²⁹ **წ. ჭუმბურაძე**, დასახ. ნაშრ., გვ. 486.
¹³⁰ ანალოგიური მნიშვნელობის სახელები უნდა იყოს: **საჩორჩხა** (ტყე, ს.ნაშონსტრევი, ქედის რ.), **თორჩხანი** (ტყე, საღამბართი, ქობ. რ.), **საჩორჩხე** (ს.უღა ჩხუტუნეთი, ხელვაჩა. რ.).
¹³¹ **თ. გუგუშაძე**, დევხას ხეობის ტომონიმიის ზოგიერთი საკითხი. აჭარული დიალექტის დარგობრივი ლექსიკა, III, თბილისი, 1981, გვ. 51.
¹³² **ბრ. ჩიჭობაძე**, დასახ. ნაშრ., გვ. 127.
¹³³ იქვე, გვ. 150.
¹³⁴ იხ. საქართველოს სსრ ადმინისტრაციულ-ტერიტორიული დაყოფა, თბილისი, 1977, გვ. 232.
¹³⁵ **ბრ. ჩიჭობაძე**, დასახ. ნაშრ., გვ. 186.
¹³⁶ იქვე, გვ. 108; მისივე, ჭანურის გრამატიკული ანალიზი, თბილისი, 1936, გვ. 16.
¹³⁷ **წ. ჭუმბურაძე**, დასახ. ნაშრ., გვ. 502.
¹³⁸ **ვ. როგავა**, დასავლეთ საქართველოს ზოგი გეოგრაფიული სახელის (ოჩაჩჩირე, ტყაურა//ტყაერუ) შედგენილობისათვის. - თსუ ფილოლოგიის ფაკულტეტის IV სამეცნიერო სესია, მუშაობის გეგმა და მოხსენებათა თეზისები, თბილისი, 1959.

რ.), ორე (ტობონიმი, სოფ.ხაბელაშვილები, შუახ. რ.)...

ზანიზმებია აგრეთვე: **ონტაფურა** (პიდრონიმი, ტობონიმი, სოფ.წყაგროკა, ქობ. რ.), **ონტოფო** (ტობონიმი, სოფ.სიმონეთის უბანი, ხელვაჩ. რ.)... ტობი (მეგრ. ტოფი) მცირე ზომის თევზის ერთ-ერთი ჯიშია. ამასთან **ტობობა** ანუ **ტოფობა** (მეგრ. ტოფუა) ქვირითის დაყრას აღნიშნავს. აქედან გამომდინარე, **ონტოფო** (ონ-ტოფ-უ) უნდა ნიშნავდეს „სატოფეს“, ქვირითის დასაყრელ ადგილს. ბუნებრივია, ეს სახელი თავდაპირველად მდინარის ზეწულს უნდა რქმეოდა, შემდეგ კი - იქ გაჩენილ სოფელსაც ასე ეწოდა. ონტოფო პიდრონიმია ლეჩხუმშიც.¹³⁹

ზანური წარმომავლობის ტობონიმები მთელ აჭარაში გვხვდება, მეტწილად ქობულეთისა და ხელვაჩაურის, შედარებით იშვიათად - ხულოსა და შუახევის რაიონებში, ხოლო ქედის რაიონს ამ მხრივ, შეიძლება ითქვას, შუალედი ადგილი უჭირავს. ეს ტობონიმები სადღეისო მონაცემებით შემტობია: ქობულეთის რაიონში - **ოხოჯირი**, **ონჭიკეთი**, **კინტრაში**, **კანკაში**, **ოხახი**, **ოთოდირი**, **ონტომი**, **ოხინდალი**, **ონჩოში**, **ნაოჩგარა**, **ოქყვადურა**;¹⁴⁰ ხელვაჩაურის რაიონში: **ქეახიში**, **მოთქარიში**, **კიბეში**, **ბაკიში**, **ოქიკარტი**, **აღაში**, **გვერდამა**; ქედის რაიონში: **ოჯინკალა**, **ოკიდალა**, **ოქინანა**, **ოშიკაგი**, **ოხური**, **ოჯინჯო**, **ოტოფნარა**, **სუჯუნეთი**, **ნაოჩგე**, **ქყახიში**, **ოტოფნარა**, **ჯეგეში** და ა.შ.

დასახელებულ ტობონიმთაგან შეიძლება ყველა არ არის უძველესი წარმომავლობის, მაგრამ უმეტესობა გაჩენილი უნდა იყოს ამ მხარის, კერძოდ, მისი ზღვისპირა ზოლის ქართოზაკამდე.¹⁴¹ ჩამოთვლილ ზოგიერთ სახელში ჩანს ზანური ო პრეფიქსი (ქართული სა თავსართის ექვივალენტი); ტობონიმთა ნაწილი კი გაფორმებულია -**იშ** (ქართული -ის ფორმანტის ფარდი) სუფიქსით, რომელიც გვხვდება მეგრულ-ჭანურსა და სვანურში.¹⁴²

ზანური წარმომავლობის გეოგრაფიული სახელები დადასტურებულია როგორც ზღვისპირა, ისე მთიან აჭარაში. ისტორიკოსების ვარაუდით, დღევანდელი აჭარის ზღვისპირა ზოლი თავდაპირველად ზანურენოვანი ტომებით იყო დასახლებული და აქ ზანური ტობონიმები არსებობდა საეგზეთ ბუნებრივია. მთის აჭარაში დადასტურებული ზანური წარმომავლობის გეოგრაფიული სახელები კი აჭარისწყლის ხეობის მოსახლეობის ზანებთან ხანგრძლივი კონტაქტებისა და შერწყმა-კონსოლიდაციის შედეგად უნდა იყოს გაჩენილი.

უძველესი წარმომავლობის ტობონიმთაგან ზოგიერთი საგანგებო ყურადღებას იმსახურებს. ასეთია, მაგალითად, **გვარა**, რომელიც აჭარაში ორ სოფელს ჰქვია (ქობულეთისა და ხელვაჩაურის რ-ებში). საგულისხმოა, რომ მდ.ზოფიდან მდ.ენგურამდე, მთებში, გვხვდება ყორულად ნაგები, გეგმაში ოთხკუთხედი ან ასიმეტრიული წრის ფორმის „ბაკები“, რომელთაც აფხაზები „წან-იგუარა“-ს ეძახიან, რაც „წანის (ჭანის) სადგომს“ აღნიშნავს.¹⁴³

გუარა\ღვარა არის სადგომი „და რადგან ეს სადგომი, როგორც წესი, ბორცვზე იყო, ამიტომაც ბორცვს შეერქვა **გორა**“.¹⁴⁴ ერთი სიტყვით, **გვარა** იმ პერიოდის სახელი ჩანს, როცა ადამიანი გორებზე გვარებდა, „სახლებად“ ცხოვრობდა და მათ, თითოეულ სახლს, საერთო ტოტემური სახელი გააჩნდა (ფრინველის, მხეცის და ა.შ.). სწორედ ამ პერიოდის სახელები

¹³⁹ ზ. ჭუმბურიძე დასახ. ნაშრ., გვ. 483-484.
¹⁴⁰ სახელწოდების ძირეული ნაწილია ზანური ჭყიად/ჭყიად, რომელიც ნიშნავს გაწყვეტა“-ს, გაწყდომის“-ს. იხ. **არნ. ჩიჭობა**, ჭანურ-მეგრულ-ქართული შედარებითი ლექსიკონი, თბილისი, 1938, გვ. 413-414.
¹⁴¹ **და. ხელვაჩაურის**, ქობულეთის „ქვეყანა“, I, ბათუმი, 1995, გვ. 46.
¹⁴² **აღ. თინათი**, ქართულენოვანი შედარებითი გრამატიკის საკითხები, თბილისი, 1978, გვ. 299-309.
¹⁴³ წანცი „ზანისა და ჭანის ბუდეს ეკუთვნის“. იხ. **ს. ჯანაშია**, თუბალ-თაბალი, ტიბარენი, იბერი. - შრომები, III, თბილისი, 1959, გვ. 14-15.
¹⁴⁴ **ა. ბერაქენიშვილი**, საქართველოს ისტორიის საკითხები, VIII, თბილისი, 1990, გვ.56.

უნდა იყოს ყორნათა, აკაურთა, ჩხიკვთა, ლომთა და მისთანანი.¹⁴⁵ ასეთ სახელებს ისტორიულად უნდა ჰქონოდათ საზღვრული წევრი (დაბა, სოფელი, ციხე, ქალაქი...), რომელიც დროთა განმავლობაში უნდა დაპყაროდათ.¹⁴⁶ თუ აღნიშნული ლექსიკური მოდელები უძველესი წარმომავლობისაა, მაშინ აჭარაში დადასტურებული ანალოგიური წარმოების ტომონიმებიც ამავე წყებაში უნდა განვიხილოთ. მაგ: ქორთა (ს.ზესოფელი, ქედის რ., ს.ქიძინიძეები, შუახ. რ.), ზართა (ს.გორგაძეები, ხულოს რ.), ხხალთა, რაქვთა¹⁴⁷ (სოფლები, ხულოს რ.), კობალთა, წყართა (სოფლები, შუახ. რ.)... მაშასადამე, ამ ტიპის ტომონიმებს არქაული ფორმა და შინაარსი შემოუნახავთ, ხოლო სახელწოდება გჟარა უძველეს პერიოდში აჭარაში ე.წ. „გორული დასახლების“ არსებობაზე მიუთითებს.

უძველესი უნდა იყოს ტომონიმი ზერთვისი (სოფელი მდ.ქოროხისა და აჭარისწყლის შესართავთან, ადგილი ს.გარეტყეში,¹⁴⁸ ქედის რ.), საქართველოში რამდენიმე ზერთვისია. ამ სახელის მატარებელი ადგილები იმ ძირძველ ქართულ რეგიონშიცაა აღნუსხული, რომელიც ამჟამად თურქეთის რესპუბლიკის საზღვრებშია.

ძველ ქართულში ზერთვის-ით აღინიშნებოდა კუნძული.¹⁴⁹ ქართული ენის განმარტებითი ლექსიკონის მიხედვით კი ზერთვისი კუნძულია ან ნახევარკუნძული.¹⁵⁰ საბაბს განმარტებით, „ზერთვისი... ესე არს წყალთა და ზღვათა საშუალ კშელი ადგილი, ჭალაკი, კვეთ შესაყარი“.¹⁵¹

ა.შანიძის მიხედვით, ტომონიმ ზერთვისს ჩვეულებრივ უნდა მოველოდეთ მხოლოდ იქ, სადაც მდინარე მდინარესე ან ზღვას მიერთვის.¹⁵² სიტყვა „ერთვის“ ზმნური ფორმაა, რომელთანაც ეტიმოლოგიური კავშირი აქვს ტომონიმ ზერთვისს. მაშასადამე, ზერთვისი არ არის ისეთი წარმოების სახელი, როგორც ეს სუფიქსიანი ტომონიმები (არან-ის-ი, ბირთვ-ის-ი, ბოლნ-ის-ი...), სადაც ბოლოსართი იმ ნათესაობითი ბრუნვის ნიშანია). ტომონიმ ზერთვისს დღეს შეეცაბევისება ზმნა ერთვის რომელიც ისტორიულად ზერთვის ფორმისაგანაა ნაწარმოები. ზერთვის-თან შედარებით ზერთვის-ი დიალექტური ფორმაა. ორივეს თავკიდური თანხმოვნები მ და ხ ობიექტის მესამე პირის ნიშნებია (ერთიმეორის ბგერისნაცვალნი).¹⁵³

ტომონიმიის ძველი ფენა უნდა იყოს -ის- სუფიქსით გაფორმებული ისეთი გეოგრაფიული სახელები, როგორიცაა: ქუთაისი, თბილისი, ბოლნისი, მანგლისი, შინდისი... აჭარაში ამგვარი მოდელების ტომონიმები შედარებით იშვიათია, ასეთებია: ცხმორისი, ცხემლისი, ვარჯანისი, მერისი და ა.შ.

¹⁴⁵ იქვე, გვ. 58.

¹⁴⁶ ა. შანიძე, ქართული ენის გრამატიკის საფუძვლები, თბილისი, 1973, გვ. 114; გ. თოფჩუა გეოგრაფიულ სახელთა -თა სუფიქსისათვის ქართულში. - სახელის ბრუნების ისტორიისათვის ქართველურ ენებში, წიგნი I (კოლონოგრაფიის რედაქციით), თბილისი, 1956, გვ. 288.

¹⁴⁷ რაქვთა (რაგვთა). სახელის ძირეული ნაწილი უნდა იყოს რაგვ რაგვ (იქერ). დაწნული დობე, შემოლობილი, შემორაგული (ქველ). მართლაც, ეს სოფელი სამი მხრიდან შემოხითაა „შემორაგული“. როგორც ჩანს, სახელიც ამის მიხედვით ეწოდა.

¹⁴⁸ მდებარეობს ურთხელის დელისა და დიდდელის შესაყარში (იხ. ა. ხხარულოძე სამხრეთ-დასავლეთ საქართველოს ტომონიმია, I, ბათუმი, 1958, გვ. 146).

¹⁴⁹ ა. მუხრანბე, ძველი ქართული ენის ლექსიკონი, თბილისი, 1973.

¹⁵⁰ ქართული ენის განმარტებითი ლექსიკონი, VIII, თბილისი, 1964.

¹⁵¹ სულხან-საბა ორბელიანი, თხზ., IV, თბილისი, 1966.

¹⁵² ა. შანიძე, თხზ., II, თბილისი, 1981, გვ. 273.

¹⁵³ იქვე, გვ. 272-275.

ცხმორისი¹⁵⁴ (სოფელი, ქედის რ-ნი) პირველად მოხსენიებულია აბუსერისძე ტბელის თხზულებაში (XIII ს.).¹⁵⁵ ამ ოიკონიმის ამოსავალი უნდა იყოს მცენარის სახელი რცხილა, კერძოდ, მისი ზანური შესატყვისი ცხიმური, ცხემური.¹⁵⁶ რცხილას აჭარულში ცხემლას უწოდებენ. მისგანაა ნაწარმოები საგეოგრაფიო სახელი ცხემლისი (სოფელი, შუახ. რ.), ცხემლარა (ხელ. რ-ნი). ე.ი. ცხმორისი და ცხემლისი ერთი და იმავე წარმომავლობის ტოპონიმებია (შდრ. ცხემვანი<ცხემლვანი<ცხემლოვანი, სოფელი, ქობ. რ-ნი).

გარჯანის (სოფელი, ქედის რ.) და გარჯანული (ქობ. რ.) ანთროპონიმული წარმომავლობისაა. ბირის სახელი გარჯანა დასტურდება დოკუმენტურად.¹⁵⁷ ანალოგიური სემანტიკის ტოპონიმები საქართველოს სხვა კუთხეებშიც დასტურდება. მაგ., თაბარისი (სოფელი, მარნეულის რ.), ბებნისი (სოფელი, ქარელის რ.) და სხვ. პირველ ოიკონიმს საფუძვლად უდევს ბირის სახელი თამარი, მეორეს - ბებნა (შდრ. გვარი ბებნაძე. გვხვდება ქართლსა და მესხეთში).¹⁵⁸

მერისი (სოფელი, ქედის რ.) ნაწარმოებია სახელისაგან მერე. საბას განმარტებით, „მერე არს მდინარის კიდე, ჭალა“,¹⁵⁹ ხოლო ქართული ენის განმარტებითი ლექსიკონის მიხედვით, მერე არის „წყლის სანაპიროზე მდებარე ვაკე ადგილი“.¹⁶⁰ მდინარის ნაპირის მნიშვნელობით ეს სიტყვა დღესაც გვხვდება აჭარულ დიალექტში.

-ის- სუფიქსიანი გეოგრაფიული სახელები გენიტიურია მხოლოდ წარმოშობით, რადგან დღეს მათ გენიტივის გაგება აღარ აქვთ. ასეთ სახელებს ერთ დროს კონკრეტული საზღვრული უნდა ექონოდათ (დაბა, სოფელი, ცხე და სხვ.), მაგრამ საზღვრულის ჩაყარვის გამო მსაზღვრელს დაპყარვია პირვანდელი ფუნქცია და დამოუკიდებელი გამხდარა.¹⁶¹ ე.ი. ამ ტიპის სახელებში ბოლოკიდური -ი სახელობითი ბრუნვის ნიშანია, ხოლო ის - სუფიქსი.¹⁶²

მაშასადამე, შეიძლება ითქვას, რომ ძველთაგანია როგორც ის სუფიქსი, ისე მისი მიწვევითი ნაწარმოები ლექსიკონი ერთეულები (ტოპონიმები).

ტოპონიმის უწყვეტის ენის კუთვნილი უნდა იყოს მარტივფუძიანი ისეთი სახელი, როგორცაა კოხი (სოფელი, ქობ. რ.). საბას მიხედვით, „კოხი ქვა, რომელი ცეცხლში არ დასქდება“.¹⁶³ აჭარულ დიალექტში კოხი აღნიშნავს სინოციერეს მოკლებულ, გამოფიტულ ადგილს, მიწას.¹⁶⁴ გურულსა და რაჭულში კოხი არის „წვრილი სეტყვა“.¹⁶⁵ კოხი ქობულეთურ მეტყველებაშიც სეტყვის მნიშვნელობით იხმარება, მაგრამ მოცემული ტოპონიმი (კოხი) (რომელიც დასტურდება აჭარის სხვა რაიონებშიც) ძირითადად გამოფიტულ ადგილს უნდა ნიშნავდეს.

¹⁵⁴ ცხმორი სოფელია ონის რ-ში (იხ. საქართველოს სსრ ადმინისტრაციულ-ტერიტორიული დაყოფა. თბილისი, 1977, გვ. 85).

¹⁵⁵ იხ. ტბელ აბუსერისძე ცხოვრება ქვიტხურისის ბასილისა (გამოსაცემად მოამზადა, გამოკლევა და ლექსიკონი დაურთო ი.ს.ხარაჯიძემ), ბათუმი, 1981, გვ. 10.

¹⁵⁶ იხ. აღ. ზეგაშვილი, ბოტანიკური ლექსიკონი, თბილისი, 1991, გვ. 36.

¹⁵⁷ იხ. საქართველოს სიძველენი, II, ტფილისი, 1908, გვ. 248.

¹⁵⁸ ა. ხლაფაძე, ათოთამე გვარ-სახელები საქართველოში. თბილისი, 1997, გვ. 40.

¹⁵⁹ სულხან-საბა ორბელიანი, ლექსიკონი ქართული, I, თბილისი, 1966.

¹⁶⁰ ქეღ, V, თბილისი, 1958.

¹⁶¹ ა. შანაძე, ქართული ენის გრამატიკის საფუძვლები, თბილისი, 1973, გვ. 114.

¹⁶² მისივე, საქართველოს დედაქალაქის სახელწოდებისათვის. საიუბილეო კრებული „თბილისი 1500“, თბილისი, 1958, გვ. 20.

¹⁶³ სულხან-საბა ორბელიანი, თხზ., I, თბილისი, 1965, გვ. 391.

¹⁶⁴ შ. ნაყარაძე, ქართული ენის აჭარული დიალექტი (ლექსიკა), ბათუმი, 1971.

¹⁶⁵ ქართულ კილო-თქმათა სიტყვის კონა, თბილისი, 1984.

აჭარაში დასტურდება წარმართული ხანის თუ ქრისტიანობის ადრეული პერიოდის რწმენა-წარმოდგენებთან დაკავშირებული ტოპონიმები: ელიაწმინდა, მარიაწმინდა, მთაგარანგელო...

ელიაწმინდა დადასტურებულია სოფ.ერგეში (ხელვაჩა. რ.) და სოფ.ყინჩაურში (ხულოს რ.), ხოლო ელიას ცხე - სოფ.აჭყეისთავში (ქობულეთის რ.). ქართული თქმულებების მიმოხილვის შემდეგ ივ.ჯავახიშვილი დაასკინდა, რომ ქართველი ხალხის აზროვნებაში წარმართობის-დროინდელ ღვთაებათა შორის წმინდა გიორგის ბირველი ადგილი ეკავა და ყველაზე უფროს ღვთაებად ითვლებოდა, მეორე ადგილი შემოქმედ ღმერთს, ხოლო მესამე ელიას ეკუთვნოდა.¹⁶⁶

ელია წვიმის მომყვანი ღვთაება ქართულ მითოლოგიაში. იგი ლაზარეს ორეულია და ხალხურ პოეზიაში მათ ლექსებიც საერთო აქვთ. დიდმა ღმერთმა ელია ცისა და ღრუბლების წინამძღვრად, სეტყვისა და წვიმის გამგებლად დაადგინა. მისი მრავალი საკულტო ადგილია საქარელოში.¹⁶⁷ ბუნებრივია, ასეთი ადგილები აჭარაშიც იყო, რაზედაც ნათლად მეტყველებს ზემოთ დასახელებული ტოპონიმები.

წმინდა ელიას ვინაობა აჭარაში დაიწვევებულია, თუმცა ქობულეთის სოფლებში დღემდე შემორჩენილია მისი სახელი და ამინდის რიტუალთან მისი კავშირის ხსენა. აქ იტყვიან: „ელიობას ნისლი ან სოფელში დარჩება, ან მთაში წაგაო“.¹⁶⁸

მარიაწმინდა ადგილის სახელია სოფ.ხერთვისში (ხელვაჩა. რ.). იგი დაკავშირებული უნდა იყოს მარიამ ღვთისმშობლის სახელთან, რომელიც, ქრისტიანული ტრადიციის მიხედვით, იესო ქრისტეს დედაა.¹⁶⁹

რამდენიმე გეოგრაფიული სახელის ამოსავალია მთაგარანგელოში, რომელიც, ქრისტიანული ტრადიციის თანახმად, ზეციური არსებობაგანია. შემონახულია ტოპონიმები: **თაგარანგელოზი** (სოფ.ხერთვისი), **თაგარანგელი** (სოფ.მალაქონი), **მთაგარანგელო** (სოფ.კინათი) (ყველა ხელვაჩაურის რ.), **თარანგელი** (სოფ.წაბლანა, ხულოს რ.) და ა.შ.

განსაკუთრებით საინტერესოა ტოპონიმი **თეთროსანა**, რომელიც გვარა-ხუცუბნის (ქობულეთის რ.) საზღვარზე, მდ.აჭყეის მარცხენა ნაპირასაა. აქ დაცულია წმ.გიორგის საყდრის ნანგრევები. გამოთქმულია მოსაზრება, რომ **თეთროსანა** წარმართული ხანის ტოპონიმაა, რომელიც თეთრი გიორგის (იგივე წმინდა გიორგის) კულტთანაა დაკავშირებული.¹⁷⁰ ასეთი ტოპონიმები სხვაგანაც გვხვდება. მაგ. სვანეთში, კერძოდ, სოფ.შეკედში ნასაყდრალს **თეთროსანა** ეწოდება.¹⁷¹

ამ სახელის ძირეული ნაწილია **თეთრ**, ხოლო **-ოსან-** სუფიქსია, რომელიც დაერთვის არსებით სახელს, აწარმოებს ზედსართავს და აღნიშნავს რაიმეს მქონებლობას: მანდილ-ოსან-ი, გვირგვინ-ოსან-ი, ორდენ-ოსან-ი...¹⁷² ასეთივე წარმოებისაა **თეთროსანაც**.

¹⁶⁶ ივ. ჯავახიშვილი, თხზ. თორმეტ ტომად, I, თბილისი, 1978, გვ. 88-90.

¹⁶⁷ ზ. გულოვანი, მითოლოგიური ლექსიკონი, თბილისი, 1983.

¹⁶⁸ ზ. გიორგაძე, ქართული ხალხური კალენდარული საწესჩვეულებო პოეზია, თბილისი, 1983, გვ. 52.

¹⁶⁹ ზ. გულოვანი, დასახ. ნაშრომი.

¹⁷⁰ ა. ოსუღლანი, ნარკვევები კოლხეთის ისტორიიდან, თბილისი, 1973, გვ. 47-54, 169, 242.

¹⁷¹ იქვე, გამოთქმულია საწინააღმდეგო მოსაზრებაც, კერძოდ: ხუცუბნის „ნასაყდრალის რაიმე განსაკუთრებულ წარმართულ ელფურად მისათითებლად ვერც მისი სახელწოდება გამოადგება“ (იხ. ზ. გიორგაძე, თეთროსანა. - ვახ. საბუთა აჭარა“, 18. VII, 1989).

¹⁷² ზ. გიორგაძე, ზ. კობახიძე, ზ. ბერიძე, ქართული ენის მორფემებისა და მოდალური ელემენტების ლექსიკონი, თბილისი, 1988, გვ. 353.

ვარაუდობენ, რომ ხის კულტის არსებობაზე უნდა მიუთითებდეს ტომონიმები კონდიდა და მუხაესტატე (სოფლები, ქობ. რ.).¹⁷³ ივ.ჯავახიშვილი აღნიშნავდა: „ხეთა მსახურების“ ნაშთი ჩვენის სამშობლოს ყველა კუთხეში ახლაც არის შემორჩენილი. მეტადრე მუხის თაყვანისცემა იყო გავრცელებული. სამეფოელიო ხე-მცენარეთა თაყვანისცემის არსებობის საუკეთესო მაჩვენებელია ზანური ოიკონიმი ჭყონდიდი, რომელსაც „დიდი მუხა“ შეესატყვისება. თავდაპირველად. უეჭველია, აქ მუხის კულტის სალოცავი უნდა ყოფილიყო, თუმცა ახლა მუხის მაგვირად დიდი ცაცხვი დგას. საყურადღებოა, რომ რკონის სამონასტრო კომპლექსშიც (კასპის რ.) ნასოფლარ რკონის მახლობლად თუმცა ცაცხვის ხეზე ლოცულობენ, მაგრამ სახელი რკონი მიუთითებს, რომ აქ ადრე მუხაზე უნდა ელოცათ.¹⁷⁴

ჭყონდიდი და კონდიდი (←რკონდიდი) წარმომავლობით მუხას უკავშირდება. ასევე მუხას უკავშირდება ტომონიმი მუხაესტატეც.

ამრიგად, აჭარაში შემონახული ტომონიმები: კონდიდი, მუხაესტატე, ელიას ციხე, ელიაწმინდა... უეჭველად იმისი დასტურია, რომ აჭარა წინაქრისტიანულ ხანაში, საქართველოს სხვა კუთხეებთან ერთად, წარმართული სარწმუნოების ერთ-ერთი უმნიშვნელოვანესი კერა უნდა ყოფილიყო.

ზღვიპირა აჭარაში დასტურდება ბერძნული წარმომავლობის ტომონიმებიც, რომელთაგან ზოგიერთი ადრეულ ხანას მიეკუთვნება. ეს სახელწოდებები ადრეულ პერიოდში ბერძნულ-ქართული ხანგრძლივი ურთიერთობის პერიოდში უნდა გაჩენილიყო. ერთ-ერთი ასეთია ოიკონიმი ავგია¹⁷⁵ (1958 წლამდე ასე იწოდებოდა ხელვაჩაურის რ-ის სოფელი ახალსოფელი).¹⁷⁶ ფიქრობენ, რომ ავგიაში აისახა ბერძნული მითოლოგიის ერთ-ერთი პერსონაჟი - ავგიოსი (მახლობლად ფიქსირებულია პარპაზონის ქელი. შდრ. არგონავტების თქმულების პარპაიები). მეორე მხრივ, ბერძნული აფგიე შუქს, ციმციმს, ბრწყინვალეობას აღნიშნავდა.¹⁷⁷ ავგია აშეამიად სოფ.ახალსოფლის ერთ-ერთი უბნის სახელია.¹⁷⁸ ეს ტომონიმი აშკარად ბერძნული წარმომავლობისაა და ქრონოლოგიურად ძველია.

ამგვარად, დღევანდელი აჭარის გეოგრაფიული ნომენკლატურის უძველესი ფენა ქართველურია (ზანური და საკუთრივ ქართული). საყურადღებოა, რომ ამ რეგიონის ტომონიმები ისევე იწარმოება, როგორც სხვა ქართველური გეოგრაფიული სახელები. აქაური ტომონიმური მასალა ძვირფასი წყაროა აჭარის ტერიტორიაზე უძველეს პერიოდში ქართველურ ტომთა განსახლების დასადასტურებლად, მეურნეობის, მოსახლეობის რწმენა-წარმოდგენების, ასევე სხვა სახელებთან (მაგ., ბერძნულთან) ურთიერთობის შესასწავლად. იგი ღირსსაცნობია აგრეთვე ენის ისტორიის, კერძოდ, ქართული ენის აჭარული დიალექტის თავისებურებათა ზოგიერთი მხარის შესასწავლადც.

¹⁷³ ა. ოსელიანი, დასახ. ნაშრ., გვ. 56.

¹⁷⁴ ივ.ჯავახიშვილი, ქართველი ერის ისტორია, I, თბილისი, 1951, გვ. 93-95.

¹⁷⁵ შდრ. ბერძ. ავგია - შუქი (შხისა), „ბრწყინვალე“, „მოციმიძე“. ითქმის თვალეზზე (იხ. ა. გელაგანი, დასახ. ნაშრ., გვ. 30).

¹⁷⁶ საქართველოს სსრ ადმინისტრაციულ-ტერიტორიული დაყოფის ცნობაში (თბილისი, 1977, გვ. 327) არის აბაზა.

¹⁷⁷ ო. ლორთქიფანიძე, ო. შაქელაძე, მასალები ბათუმის რაიონის არქეოლოგიურ შესწავლისათვის. - საქ. სსრ მეცნ. აკად. მოამბე, XXIV, 8, 1960, გვ. 761-767; რ. სურგულაძე, არგონავტთა კვალი. - ვახ. „აჭარა“, 1995, წ. 3 ივნილი.

¹⁷⁸ თუ აღნიშნული სოფლის სახელწოდება თარგმნილია ბერძნულად, მაშინ მისი თავდაპირველი ქართული სახელი შეიძლება ყოფილიყო შუბრე (ადგილი შხის შედეგი. - საბა).

თაზო I

აჭარის ისტორიული გეოგრაფიისათვის¹

აჭარის ისტორიულ გეოგრაფიაზე მხოლოდ მას შემდეგ შეიძლება სრულყოფილი მეცნიერული საუბარი, რაც საქართველოს ეს უძველესი კუთხე შესწავლილი იქნება სათანადო საველე ექსპედიციების მიერ. საჭიროა, პირველ რიგში, აჭარის ცალკეული ხეობის მატერიალური კულტურის ძეგლების გეგმაზომიერი, შექლებისდაგვარად სრული გამოვლენა, აღრიცხვა და დათარიღება, მათი ფუნქციის გარკვევა და თანადროულ ძეგლთა შორის ურთიერთკავშირის დადგენა; შესწავლა აჭარის მეზობელი ისტორიული პროვინციების ასეთსავე ძეგლებთან კავშირში და სხვ. ბათუმის ნებრძენიშვილის სახელობის სამეცნიერო-კვლევითი ინსტიტუტის, აჭარის სახელმწიფო მუზეუმის, ბათუმის არქეოლოგიური მუზეუმის, პეტრა-ციხისძირის და გონიო-აფხაროსის მუზეუმ-ნაკრძალთა თანამშრომლების მიერ ამ მხრივ ფრიად სასარგებლო სამუშაოა შესრულებული. ჩატარებულია ზოგიერთი ასეთი ძეგლის არქეოლოგიური გათხრები თუ საველე დაზვერვები. განსაკუთრებით აღსანიშნავია, რომ შექლებისდაგვარად სრულადაა აღწერილი აჭარის ტობონიშია, მაგრამ ყველაფერი ეს, რა თქმა უნდა, საკმარისი არ არის ჩვენთვის საინტერესო კომპლექსური დიდი პრობლემის გადასაჭრელად. მხოლოდ ინტენსიური საველე კვლევა-ძიების შემდეგ გახდება შესაძლებელი აჭარის ისტორიული გეოგრაფიის დინამიური პროცესის მეტ-ნაკლებად სრულყოფილი გაშუქება. ეს მოსავლის საქმეა.

ამჯერად ჩვენი მიზანი გაცილებით მოკრძალებულია: არსებული მასალისა და გამოკვლევების საფუძველზე წარმოვაჩინოთ აჭარის ისტორიული გეოგრაფიის განვითარების ძირითადი ტენდენცია და ამ თვალსაზრისით დავსვათ ზოგიერთი არსებითი პრობლემა.

აჭარა, ფიზიკურ-გეოგრაფიული ასპექტით, ცალკე ოლქია, რომელიც გარკვეული გეოგრაფიული მიჯნებითაა გამოყოფილი მეზობელი მხარეებისაგან.²

აჭარის რელიეფისა თუ სხვა გეოგრაფიული კომპონენტების სპეციფიკა მნიშვნელოვანწილად ამირობდება (და ამირობებს) ამ მხარის მოსახლეობის მეურნეობის თავისებურებებსაც.³ ასე მაგალითად, ბარის ზონაში, ზღვისმხარა მხარის წითელმიწა ნიადაგებზე ისევე, როგორც შიდამთიანი აჭარის ქვედა ზონის ყომრალ მიწებზე, ინტენსიური მიწათმოქმედებაა განვითარებული, ხარობს მრავალგვარი ხეხილი, ციტრუსები, ვაზი, ბოსტნეული კულტურა, ხორბალი, სიმინდი, ბრინჯი, რასაც აღნიშნავენ XIX ს ავტორებიც.⁴ ამასვე წერდა ვახუშტი ბაგრატიონი: „ნაყოფიერებენ ყოველნი მარცვალნი... და ბათომს, გონიას და ერგეს ნარინჯი, თურინჯი, ლიმო, ზეთისხილი, ბროწეული მრავალი და ზღვის კიდესაცა

¹ ეს თავი საერთო ოთხივე ტომისათვის, რაც ისტორიულ-გეოგრაფიული ვითარების თავისებურებებით აიხსნება. დ.ხ.

² აჭარის ფიზიკურ-გეოგრაფიული დახასიათებისათვის იხ. აქვე. შესავალი. §1 და §2.

³ ვ. ყაზბეგი, სამი თვე თურქეთის საქართველოში. ბათუმი, 1903, გვ. 36 და შემდ.

⁴ Френкель А. Очерки Чурук-су и Батума, Тифлис, 1879, сс. 23, 42, 83; Воронов Ю.Н. Батумская область. - ИКОИРГО, XXI №1, 1911-1912, сс. 33, 34,

ვენახნი მადლარნი, ღვინო კეთილი, მსუბუქი და შემრგო, გემოიან-სუნეანი მრავლად“.⁵

ადგილობრივი ვაზის ჯიშების გავრცელება შიდაშითან აპარაში ზღვის დონიდან 1300 მ-დე აღწევს.⁶ ვახუშტი ბაგრატიონის დახასიათებით, „არს აპარის ქეობა ვენახოვანი, ხილიანი, მოსავლიანი, თუნიერ ბრინჯ-ბამბისა, ყოვლითა მარცვლითა“.⁷

ინტენსიური მიწათმოქმედება ანალოგიურად ზემო აპარაშიც იყო განვითარებული. აი რას წერდა, მაგალითად, გ.ყაზბეგო: „ზემო აპარის მიწის ნაყოფიერება შემდეგი მონაცემებით ხასიათდება: სიმინდი საშუალოდ ერთი ოცად, ერთი ოცდაათ, ხშირად ერთი ორმოცდაათად და კიდევ მეტად მოდის; ხორბალი კი - ერთი ათად. ამ მიწეზებისა და იმის გამოც, რომ სახ-ნაგ-სათესი მიწები ცოტა აქვთ, ადგილობრივი მოსახლეობა თითქმის მარტო სიმინდს თესავს, ხორბალი მცირე რაოდენობით ითესება... ხილი უხვად არის, განსაკუთრებით ვაშლი და თხაღვ; ნაკლებად ყურძენი და ქლიავი. კაკლის ხე და განსაკუთრებით წაბლი მრავლად იზრდება მდინარეთა შუაწელის გაყოლებით“.⁸ უფრო ზედა ზონაში კი, მაგალითად, ღორჯომის ქვაბულში, „შედარებით უმნიშვნელოა მიწათმოქმედება, ამიტომაც მარცვლეულით არ ვაჭრობენ. ბურეულიდან უმთავრესად თესენ სიმინდს, ცოტა ქერსა და ხორბალსაც. ამჯობინებენ სიმინდს, რადგან იგი უფრო მოსავლიანია“.⁹ მაგრამ, როგორც აღნიშნავენ, მინც ზემო აპარაში ჰავის გამკაცრების შესაბამისად სიმინდის თესვა მთლად საიმედო არ იყო, რადგან ხშირად ყანებს ან გვალვა აზიანებდა, ანდა-ნაადრევი აცივება.¹⁰

სამაგიეროდ, „შესაქონლეობა ზემო აპარაში ძლიერაა განვითარებული: სოფლებში-ბაკოში, ხიხაძისა და თხილვანაში, განსაკუთრებით კი ღორჯომსა და ნაღორეში (ნაღვარეში) ბირუსტყვი, ძირითადად, მერძეულია“.¹¹ განთქმულია არსიანის ქედის საზაფხულო საძოვრები: „არსიანის ქედი მთელ თავის სიგრძეზე ერთგვაროვანია. მისი ფართო თხემი ბრტყელ ზოლად არის გადაჭიმული და დაფარულია მდიდარი ალპური მდელოებით... ამ ალპური მდელოს ზოლის საშუალო სიმაღლე 8,000 ფუტია შავი ზღვის დონიდან; იგი ერთი მეტად ვრცელი საძოვარი ადგილია, რომელიც გაზაფხულიდან შემოდგომის დამდეგამდე მრავალრიცხოვანი ჯოგებითაა მოფენილი. საქონელი მოყავთ არა მარტო აპარიდან, შავშეთიდან, ფოცხოვიდან და არტაანიდან, არამედ კახაბრისა და ბათუმის მიდამოებიდანაც (ქურთები)“.¹² აფრენკელიც აღნიშნავდა, რომ „ბათუმის მოსახლეობა ზაფხულობით ტოვებს თავის სამოსახლოებს და გადადის მთებში. ეს გადაბარგება, ერთი მხრივ, იმტომ ხდება, რომ გაერიდონ ძლიერ სიცხეს, რომელიც აუტანელია ქალაქში ზაფხულობით, მეორე მხრივ კი იმიტომ, რომ მოსახლეობის კუთვნილი ჯოგები მთების თხემებზე ბალახობს და მხოლოდ იქ შეუძლია მოიპოვოს დიდალი საკვები თავისთვის“.¹³

ამგვარად, დღევანდელი აპარის ტერიტორია, ფაქტობრივად, „შთისა“ და „ბარის“

⁵ ვახუშტი, აღწერა სამეფოსა საქართველოსა, თბილისი, 1897, გვ. 177.

⁶ Нижарадзе Н.И., Джигути Н.М. Аджария, Батуми, 1978, с. 180.

⁷ ვახუშტი დასახ. ნაშრ., გვ. 135.

⁸ გ. ყაზბეგო დასახ. ნაშრ., გვ. 57.

⁹ იჭია, გვ. 35.

¹⁰ Воронов Ю.Н. დასახ. ნაშრ., გვ. 84. აღსანიშნავია, რომ სიმინდის კულტურა აპარაში ვრცელდება XVII ს-დან (იხ.: ნ. ნიჭარაძე, ნ. ჯიბუტი, დასახ. ნაშრ., გვ. 189); მან გამოიღვნა მანამდე ფართოდ გავრცელებული ღობე (Бакрадзе Д. АПГА, с. 47).

¹¹ გ. ყაზბეგო დასახ. ნაშრ., გვ. 58; შუად. Воронов Ю.Н. დასახ. ნაშრ., გვ. 98.

¹² გ. ყაზბეგო დასახ. ნაშრ., გვ. 54, 55. შუად. Лисовский В.Я. Чорохский край, вып. I, Тифлис, 1887, გვ. 7. 3.

¹³ Френкель А. დასახ. ნაშრ., გვ. 86; Лисовский В.Я. დასახ. ნაშრ., გვ. 83, 87, 98.

ზონებად ყოფილა დანაწილებული არა მხოლოდ ფიზიკური გეოგრაფიის, არამედ ეკონომიკური გეოგრაფიის თვალსაზრისითაც, ანუ იმ მეურნეობრივი მნიშვნელობით, როგორაც ეს ტერმინები - „მთა“ და „ბარი“ - იხმარებოდა ძველქართულ წყაროებში.

ცნობილია, რომ „უძველესი დროიდან საქართველოში მიღებული ქვეყნის ორად დანაწილება, ბარად და მთად, გეოგრაფიულ თვისებებთან ერთად, იმავე დროს ორ ბოტანიკურ და სასოფლო-სამეურნეო ზოლად გაყოფასაც გულისხმობდა. მთის ზოლის თვისებას, ამ მხრივ, უვენახობა, უხილობა და მარცვლეულის მოსავლის სიმცირე წარმოადგენდა, ბარის ზოლისას კი - სწორედ ვენახიანობა, ხილიანობა და „მოსავლიანობა“. საფიქრებელია, რომ ძველ ძეგლებშიც მთა და ბარი მართო გეოგრაფიულად კი არა, არამედ ამზიარადვე მთისა და ბარის ზოლებად და მეურნეობად უნდა ყოფილიყო ნაგულისხმევი“.¹⁴

საქართველოს ისტორიულ-ეკონომიკური გეოგრაფიის კიდევ ერთი თავისებურება, რომელიც განსაკუთრებით დამახასიათებელია სამხრეთ-დასავლეთი საქართველოსათვის და, კერძოდ, აჭარისთვისაც, არის, ვახუშტის ენით რომ ვთქვათ, „მთა-ბარის ახლოება“ (სიახლოვე).¹⁵

„მთისა“ და „ბარის“ ფიზიკურ-გეოგრაფიული სიახლოვე საქართველოს ისტორიული გეოგრაფიის ერთ-ერთი სპეციფიკური ასპექტია და მას უადრესად დიდი მნიშვნელობა აქვს ქვეყნისა და მისი მოსახლეობის ისტორიული ევოლუციის პროცესის წარმოსადგენად. განსაკუთრებული მნიშვნელობა აქვს ამ თავისებურებას ქვეყნის ისტორიული გეოგრაფიის განვითარების გასაგებად. საქმე ის არის, რომ საქართველოს ისტორიულ-გეოგრაფიულმა კვლევამ წარმოაჩინა საერთოდ ისტორიულ-გეოგრაფიული განვითარების ზოგადი კანონზომიერებანი, რომელთაგან ერთ-ერთი გამოიხატება იმით, რომ „რათფითყმარი, სხვადასხვა ეკონომიკის ბირობებში სხვადასხვა გეომორფოლოგიური ერთეულები („მთა“ და „ბარი“) ერთ „ქვეყსად („ხევად“) ყალიბდებიან“.¹⁶

შიდამთიანი აჭარისათვის, რომლის ფიზიკურ-გეოგრაფიული თავისებურებანი უკვე ვიცით, ეს ისტორიულ-გეოგრაფიული კანონზომიერება განსაკუთრებით დამახასიათებელი უნდა ყოფილიყო (ისევე როგორც მესხეთისათვის საერთოდ).¹⁷ ამ მხრივ, ნიშანდობლივი უნდა იყოს ღორჯომისწყლის ხეობის თუ დიდაჭარის ხევის ვითარება.

მოვითანთ გაყაზბეგის ჩანაწერს: „სოფელი ღორჯომი მდებარეობს მოედანზე, რომელიც საყვლაფერდისა და რვაგამინდგრის ქედების განშტოებათა შორის არის მოქცეული ქვაბულის მსგავსად. ორივე ეს ქედი არსიანის მთების სისტემას ეკუთვნის.“

სოფლის ტერიტორია ჩრდილოეთიდან სამხრეთისაკენ დაახლოებით 5 ვერსია; აღმოსავლეთიდან დასავლეთისაკენ კი - 3 ვერსი. ეს ვრცელი ტერიტორია უკავია ჯგუფ-ჯგუფად გაშენებულ სახლებს, მათ შორის მანძილი დაახლოებით ნახევარი ვერსი იქნება. სახლების ყოველ ჯგუფს თავისი სახელი აქვს მცხოვრებთა გვარის მიხედვით. ამრიგად, როგორც აღმოჩნდა, აქ არაა სოფელი ამ სიტყვის ჩვეულებრივი მნიშვნელობით. არამედ არის მხოლოდ თემი, რომელსაც ღორჯომს უწოდებენ...

ეკონომიკური თვალსაზრისით ღორჯომის მდებარეობა ყოველგვარ ბირობებს ქმნის

¹⁴ ა. ვაჩიასვილი, საქართველოს ეკონომიკური ისტორია. I, ტფილისი, 1930, გვ. 294.

¹⁵ ვახუშტი, დასა. ნაშრ., გვ. 121.

¹⁶ მუსხელიშვილი, საქართველოს ისტორიული გეოგრაფიის ძირითადი საკითხები, II, თბილისი, 1980, გვ. 204.

¹⁷ იქვე, გვ. 200-205.

უზრუნველყოფილი ცხოვრებისათვის. ყოველ ოჯახს აქვს სახანავ-სათესი, სათიბი, საძოვარი და ტყე. აქედან ჩანს, რას საქმიანობენ ღორჯომის მცხოვრებნი: მათი მეურნეობის ძირითადი დარგია მეცხოველეობა... მღვლეობისა და საძოვრის სიუხვის გამო მთავარი სიმდიდრეა მსხვილი რქოსანი ბირუტყვი... შედარებით უმნიშვნელოა მიწათმოქმედება... შურეულიდან უმთავრესად თესენ სიმინდს, ცოტა ქერსაც და ხორბალსაც...

ღორჯომის ქვაბულის ცალკეული წყაროები სოფლის ცენტრიდან დაახლოებით სამ ვერსზე ერთდებიან ერთ ახმაურებულ მდინარედ და გზას იკაფავენ ღორჯომის ქვაბულის ციცაბო კლდეებს შორის. აქედან ეს მდინარე მახლობლად მდებარე 120-კომლიანი სოფლის-დიდაჭარის სახელს ატარებს. მდინარეს დიდი ვარდნა აქვს, ამიტომაც გასაგებია, თუ რატომ გვხვდება ღორჯომიდან ერთი საათის საფარზე ვენახი. მცენარეულობა ყოველ ნაბიჯზე იცვლება. სოფელ დიდაჭარაში მსხალსა და ალუბალს უკვე გამოეღო ნაყოფი, მაშინ, როცა ღორჯომში მსხალი ვერ კიდევ ყვაოდა...

სოფელი დიდაჭარა ბაღებშია ჩაფლული, ძლივს თუ დაინახავთ აქა-იქ ამოშვერილ სახლებს...¹⁸

გყაზბეგის ეს შესანიშნავი აღწერილობა ბრწყინვალე ილუსტრაციაა აჭარაში ვახუშტისეული „ეთა-ბარის ახლორების“ თვალსაჩინოებისათვის.

კერძოდ, ეჭვი არ არის, დიდაჭარის ხეობა ღორჯომის ქვაბულიანად ძველად „მთისა“ და „ბარის“ ერთიანობის შედეგად შექმნილი ერთი ისტორიულ-გეოგრაფიული ერთეული, „ხევი“ უნდა ყოფილიყო ცენტრით, ალბათ, დიდაჭარაში (იხ. ქვემოთ).

ამ თვალსაზრისით მნიშვნელობას არ უნდა იყოს მოკლებული ის ფაქტიც, რომ გყაზბეგის მოგზაურობის დროს (1874 წ) ღორჯომის (და, ალბათ, დიდაჭარის) თემის ცენტრი (სამუდრიო) დიდაჭარისწყლის ხეობაში მდებარე დაბა ხულოში იყო.¹⁹

ასეთი მცირე „ხევება“ ისტორიულ აჭარაში, ცხადია, არაერთი უნდა ყოფილიყო, რომელთა გაერთიანებაც უფრო დიდ „ხევებს“ („ხეობებს“) და „ქვეყნებს“ ქმნიდა. შიდამთიან აჭარაში, რომელიც აჭარისწყლის აუზს მოიცავდა და ზემო და ქვემო აჭარად ნაწილდებოდა, სწორედ ასეთ ისტორიულ-გეოგრაფიულ ერთეულებს ქმნიდნენ, როგორც ჩანს, ჩვენთვის უკვე ცნობილი ხევები, რომლებიც XIX ს წყაროებშია ჩამოთვლილი (იხ. ზემოთ). ზემო და ქვემო აჭარის საზღვრად კი ითვლებოდა სოფ.-დანდალო აჭარისწყალზე: შუასაუკუნეებში „აჭარა დანდალოთ ზეით“ მტბევარის სამწყსოს მიეკუთვნებოდა, ხოლო „დანდალოს ქვემოთი აჭარა ქუთათლის სამწყსო ყოფილა“.²⁰ ვახუშტი ბაგრატიონი აჭარაში ასახელებს „მცირე ქალაქის მზგაგს დაბას, ქედას,²¹ რომელიც, ალბათ, სწორედ ქვემო აჭარის ცენტრად იგულისხმება. ხოლო, რაც შეეხება ზემო აჭარას, ძველად მისი ცენტრი როგორც აღვნიშნეთ, დიდაჭარა უნდა ყოფილიყო, გვიან საუკუნეებში კი - ხულო.

ვახუშტი ბაგრატიონი დღევანდელი აჭარის ზღვისპირა დაბლობ ტერიტორიაზე რამდენიმე ისტორიულ-გეოგრაფიულ ერთეულს ასახელებს და აღნიშნავს: „ჩაქვის სამხრით დას ჭოროხის მდინარე. ზღვის შესართავზე და ჭოროხის ჩრდილოეთ კიდეზედ არს ბათომი, მცირე ქალაქი და ციხე კარგი... ამას ზეით, ჭოროხის ჩრდილოთავე კიდესა ზედა არს ერგე, და ბათომის პირისპირს, ჭოროხის სამხრეთის კიდეზე, არს გონია, მცირე ქალაქი და

¹⁸ გყაზბეგო დასახ. ნაშრ., გვ. 33-36.
¹⁹ იქვე, გვ. 34.
²⁰ სამცხე-საათაბაგოს მღვდელ-მოაგარნი და შყემსნი, იხ. Баграძე Д. დასახ. ნაშრ., გვ. 81.
²¹ ვახუშტი, დასახ. ნაშრ., გვ. 35.

ციხე... ნაყოფიერებენ ყოველნი მარცვალნი. კვალად აბრეშუმი, ბანბა არა ეგდენ. ცხოვარნი მცირე და სხვა ბიურტყენი, თვინიერ აქლემისა, ჯოგად, შროწლედ, მრავალნი და მშოვარნი ზამთარ-ზაფხულს უმწყემსოთ. ფრინველნი მრავალნი, ხილნი მრავალნი. და ბათომს, გონიას და ერგეს ნარინჯი, ლიონი, ზეთისხელი, ბროწეული მრავალი“.²² ბოლო წინადადებით ცხადი ხდება, რომ „ბათომს, გონიას და ერგეს“ ვახუშტი ბატონიშვილი მხოლოდ მნიშვნელოვან პუნქტებად (ქალაქებად, დაბებად) კი არ თვლიდა, არამედ პუნქტების მიმდებარე ტერიტორიებსაც გულისხმობდა, ანუ, ძველქართული წყაროების ენით რომ ვთქვათ, იგი გულისხმობდა „ბათომს“, „გონიას“ და „ერგეს“ მათი „მიმდგომი ქვეყნებითურთ“, კერძოდ, კი ყოროლისწყლის ხეობას (ბათომი), კახაბრის დაბლობს (ერგე)²³ და ჭოროხის სამხრეთ ვაკეს (გონია).²⁴

ეს გარემოება გვაძლევს საფუძველს ვივარაუდოთ, რომ სხვა შემთხვევაშიც ასეთსავე ვითარებასთან გვაქვს საქმე. კერძოდ, როდესაც ვახუშტი საუბრობს ჩაჭვის ხეობაზე, რომლის ბოლოშიც „ზღვის კიდეს არს ციხე ქაჯეთისა, მაგარი, კლდესა ზედა შენი, აქუს გვირამი-კლდე, გამოკვეთილი ზღად, ამას ზეთი არს ამ წყალზე ჩაჭვი“,²⁵ უნდა ვიფიქროთ, აქ იგი ჩაჭვის „ხევის“, როგორც ისტორიულ-გეოგრაფიულ ერთეულს გულისხმობდა, მიუხედავად იმისა, რომ „ქაჯეთის ციხეს“ ანუ დღევანდელ ციხისძირს შეცდომით ამ „ხევში“ ათავსებდა. როგორც ჩანს, ასევე უნდა გავიგოთ კონტექსტი ქობულეთის შესახებ: „აჭვის სამხრით დის მდინარე ქობულეთისა. გამოსდის ხინო-აჭარის მთასა, მოდის დასავლეთ, მიერთვის ზღვასა ეგრეთვე. ზღვის პირს ამ წყალზედ არს ქობულეთი, მცირე ქალაქსავით და ნავსადგური ფრიად კეთილი“.²⁶ ვფიქრობთ, აქაც ვახუშტი „მდინარე ქობულეთის“ ანუ კინტრიშის „ხევის“ გულისხმობდა ქობულეთის დაბლობიანად, ანუ ქალაქ ქობულეთის „მიმდგომ ქუეყანას“. საინტერესოა, რომ გვიან საუკუნეებში, თურქული ადმინისტრაციის პირობებშიც, ჩურუქ-სუს ანუ იგივე ქობულეთის ნაძაიე მოიცავდა სწორედ მდ.კინტრიშის აუზს ქობულეთის დაბლობიანად, მდ.ჩოლოქიდან ციხისძირამდე.²⁷ ნიშანდობლივია, რომ ამ ტერიტორიას XIX ს. ლიტერატურაში „Кобулетия“ ეწოდება.²⁸ მართლაც, თვით ქართული საგეოგრაფიო სახელიც (ტერმინი) უნდა მოწმობდეს, რომ იგი მთელ მხარეს, „ქუეყანას“ გულისხმობდა.

ნ. ხოშტარია წერდა: „ჩვენ იმ დასკვნამდე მივედით, რომ ციხე პეტრა, ქალაქი პეტრა და კათედრა პეტრა ერთი და იგივე რაიონის - ქობულეთის ნაწილებია. ამასთან დაკავშირებით ისმება საკითხი, ხომ არ არის სახელი პეტრა-პეტრად ბერძნული სახელი, რომელიც უდრის ადგილობრივ ქობულეთს. როგორც ირკვევა, ლაზურად სიტყვა ქობული და ქუაბული ნიშნავს ქვას („მრგვალ ქვას“). დაბოლოება - ეთი კი საქართველოში გავრცელებული ადგილის სუფიქსია (შუად. კლდეეთი, მახუნციეთი და სხვ.). ამგვარად, ადგილის სახელი ქობულეთი მხოლოდ ფონეტიკურ მსგავსებას და არა მისი ეტიმოლოგიის მიხედვით შეიძლება გაადათარგმნილიყო ბერძნულად, როგორც პეტრა და, განსაკუთრებით, პეტრად (მრავლობითი). ამასთან დაკავში-

²² იქვე გვ. 176.

²³ „ერგე“ რომ „ქუეყანაა“, ეს ჩანს „ქართლის ცხოვრებიდანაც“ (ქტა, II, გვ. 349).

²⁴ შდრ. *ახსარულად ტომონიძეა*, II, გვ. 5. „გონიაც“ რომ ცალკე ქუეყანაა“, ეს კარგად ჩანს „სამცხე-საათაბაგოს მღვდელ-მთავართა და მწყემსთა“ ნუსხებიდან (იხ: Бакрадзе დ. დასახ. ნაშრ., გვ. 81) და ეს უკვე შენიშნული აქვს *ახსარულად* (იხ. მისი ტომონიძეა, I, გვ. 30, 31). ცალკე კახს შეადგენდა გონიო თურქეთის მფლობელობის დროსაც (იხ: Бакрадзе დ. დასახ. ნაშრ., გვ. 20).

²⁵ *ვახუშტი*, დასახ. ნაშრ., გვ. 177.

²⁶ იქვე გვ. 176.

²⁷ Бакрадзе დ. დასახ. ნაშრ., გვ. 14; Френкель А. დასახ. ნაშრ., გვ. 4.

²⁸ Френкель А. დასახ. ნაშრ., გვ. 41; შდ. *ახსარულად ტომონიძეა*, II, გვ. 10.

რებით შეიძლება ვივარაუდოთ, რომ ახ.წ. VI საუკუნიდან უკვე ცნობილი იყო მხარის სახელი ქობულეთი, მისი ცენტრი - ციხე იმავე სახელით, და აგრეთვე რომელიღაც დასახლებული პუნქტი, რასაკვირველია, მხარის ზღვისპირა ზოლში, სადაც იმავე სახელწოდების საეპის-კოპოსო კათედრა იყო.²⁹

ხალხური ეტიმოლოგიის საფუძველზე, მართლაც, არ არის გამორიცხული პეტრა-ქობულეთის ურთიერთდაკავშირება, მაგრამ, ჩვენი აზრით, ისტორიულად არ არსებობს საამისო საფუძველი. გარდა იმისა, რომ გამოთქმულია პეტრა-ციხისძირის იდენტურობის საწინააღმდეგო მოსაზრება (იხ. ქვემოთ), რაც მისი გამართლების შემთხვევაში, სრულიად აქარწყლებს ქობულეთის პეტრასთან დაკავშირების შესაძლებლობას, არ გვაქვს არაერთი მინიშნება კი იმაზე, რომ ციხისძირს როდისმე ქობულეთი რქმეოდეს. მართალია, ციხისძირი „ქობულეთის ქვეყნის“ (ჩურუქ-სუს) უკადრეს სამხრეთ-დასავლეთ საზღვარზეა, მაგრამ, როგორც ჩანს, იგი არ შედიოდა ამ „ქვეყნის“ შემადგენლობაში და ცალკე ისტორიულ-გეოგრაფიული ერთეულის ცენტრს წარმოადგენდა. მაინცდამაინც, ციხისძირი არ იყო და არც შეიძლება ყოფილიყო, როგორც ეს ნ.ხოშტარაის ეგონა, „ქობულეთის ქვეყნის“ ცენტრი. ეს უკანასკნელი უძველეს ხანაში არც ვახუშტისეული „ქობულეთი - მცირე ქალაქი და ნავსადგური ფრიად კეთილი“ უნდა ყოფილიყო, არამედ - დღევანდელი კურორტის აღმოსავლეთით ათიოდე კმ-ზე, მდ.კინტრიპის ნაპირის მდებარე სოფ. ქობულეთი, რომელიც „ქვეყნის“ შუაგულშია.

თვით ქორონიმი, „ქობულეთი“, მართლაც, ძველი უნდა იყოს. ქართული წყარო მოგვითხრობს: 1046 წ. „ბაგრატ (IV) აფხაზეთს იყო, მოადგა ანაკოფიას და მისწურა წასაღებად. და მოვიდეს ტფილელნი ბერნი... უქადეს ქალაქი და უქმეს სასწრაფოდ. წამოვიდა და მოაყენა ანაკოფიას გარე ქუაბულელ ჭაჭას ძე თთალო აფხაზეთისა ლაშქრითა“.³⁰

კონტექსტიდან ჩანს, რომ აფხაზეთის ლაშქრის მეთაურია ვინმე თთალო, ჭაჭა ქუაბულელის ძე. ზედწოდება „ქუაბულელი“ სწორედ „ქობულეთელს“ უნდა ნიშნავდეს. თუ ეს ასეა, მაშინ აქ „ქობულეთის“ უძველეს ხსენებასთან გვაქვს საქმე, რომლის მფლობელადაც ჭაჭა ქუაბულელი უნდა ვიგულისხმოთ. თავისთავად კი ივარაუდება, რომ „ქობულეთი“ კიდევ უფრო ძველი ცნებაა.

ამგვარად, ყოფილივე ზემოთქმულის შემდეგ შეგვიძლია დავასკვნათ, რომ დღევანდელი აჭარა, ფაქტობრივად, ორი მსხვილი ისტორიული „ქვეყნისაგან“ შედგება: შიდაშიონი რეგიონისაგან, რომელსაც შეიძლება საკუთრივ „აჭარა“ ვუწოდოთ და ზღვისპირა დაბლობისაგან, რომლის უდიდეს ნაწილს „ქობულეთი“ ეწოდებოდა. ჩვენთვის უკვე ცნობილი ისტორიულ-გეოგრაფიული განვითარების ერთ-ერთი კანონზომიერების საფუძველზე ამ ორ „ქვეყანას“ („შთასა“ და „ბარს“) შორის უძველესი დროიდანვე უნდა არსებულიყო მჭიდრო ეკონომიკური ურთიერთობა.

ეს უკანასკნელი კიდევ ერთი, აჭარისათვის დამახასიათებელი ისტორიულ-გეოგრაფიული

²⁹ ნხოშტარაი, ციხისძირი, თბილისი, 1902, გვ. 35. 1953 წ. ნხოშტარაიმ ისტორიის ინსტიტუტის არქივოლოგიის განყოფილების სხდომაზე წამოაყენა მოსაზრება პეტრა-ქობულეთის (ტერმინების) იდენტურობის შესახებ, რამდენადაც ერთიც და მეორეც ქვას, კლდეს გაუიგივია; ნებრენინიშვილმა ეჭვი გამოთქვა „ქობულეთის“ ამგვარ ეტიმოლოგიაზე და ეს სორონიმი ქუაბულეთისა გვარს დაუკავშირა ისევ, როგორც „კლდევი“ კლდიაშვილების გვარს (შდ. ნაბურჭნაშვილი, საქართველოს ისტორიის საკითხები, თბილისი, 1990, გვ. 439). როგორც ჩანს, ამით უნდა აიხსნას ნხოშტარაის ცოტა უცნაური გამოთქმა, რომ „ქობულეთი მხოლოდ ფონეტიკური მსგავსების და არა მისი ეტიმოლოგიის მიხედვით შეიძლება გადათარგმნილიყო ბერძნულად, როგორც პეტრა“ (ანუ იგივე ქვა, კლდე).

³⁰ ქვა, I, გვ. 298.

ფაქტორით იყო გაპირობებული: საქმე ის არის, რომ, როგორც ისტორიული წყაროები, ისე XIX ს მოხელე-მოგზაურთა აღწერილობებიც და თანამედროვე ეკონომიკურ-გეოგრაფიული ვითარებაც, თანხმობრივ ადასტურებს აჭარაში სახნავ-სათესი საფარგულების დიდ სიძირეს.

აი, რას გვაუწყებს, მაგალითად, ვახუშტი ბაგრატიონი: „და არს აჭარის ხეობა ვენახოვანი, ხილიანი, მოსავლიანი, თვინიერ ბრინჯ-ბანხისა, ყოვლითა მარცვლითა, არს ტყიანი, კლდიანი, იწრო, ხრამოვან-ღრატოიანი; მთიანი-ტყიან-ნადირიანი“.³¹

XIX ს სტატისტიკური მონაცემებიც, უკლებლივ ყველა, მიუთითებს აჭარაში მიწის სიმდიერზე. კინტრიშის ზემო წელის ხეობისათვის, მაგალითად, ამას აღნიშნავდა დ.ბაქრაძე.³² ასეთივე მდგომარეობაა საკუთრივ აჭარისწყლის აუზში,³³ და საერთოდ, ქოროზის მხარეში,³⁴ რაც დასტურდება ძველქართული წყაროების მონაცემებითაც.³⁵ ასევეა დღესაც.³⁶

ამ ვარეშობას უდიდესი მნიშვნელობა ჰქონდა არა მხოლოდ აჭარის ეკონომიკური განვითარებისათვის, არამედ მისი ისტორიული გეოგრაფიისათვისაც.

მართლაც, ვითარებას, როდესაც შიდამთიანი აჭარის მოსახლეობას არ შეეძლო საკუთარი სამიწათმოქმედო ბროდუქციით თავისი თავის სრულად დაკმაყოფილება,³⁷ ცხადია, უძველესი დროიდანვე უნდა გამოეწვია მისი მიდრეკილება ხელოსნობისა და ვაჭრობისაკენ.³⁸ კერძოდ, ინტენსიური ვაჭრობა წარმოებდა, ერთი მხრივ, ქვეყნის ცალკეულ კუთხეებს შორის, მაინც-დამიანც, მთისა და ბარის ზონებს შორის, მეორე მხრივ-მეზობელ მხარეებთან. XIX საუკუნის ვითარება საამისოდ კარგი ილუსტრაციაა: თუ ბათუმისა და მისი მახლობელი სოფლების შინამრეწველობის პროდუქტა (მაული, შალი, სპილენძისა და ვერცხლის ნაკეთობა) პროვინციაში სადღეროდ,³⁹ სამაგიეროდ შიდამთიანი აჭარის ხეხილი და მეცხოველეობის პროდუქტა (ძირითადად კარაქი, ყველი) ბათუმის ბაზარზე სიმძლზე და პურზე იყველებოდა.⁴⁰ აჭარული ყველის სიკეთეს ვახუშტიც აღნიშნავდა.⁴¹

საკმაოდ გაცხოველებული სავაჭრო ურთიერთობა ჰქონდა აჭარას საქართველოს სხვა კუთხეებთანაც. ასე მაგალითად, ძველად, როგორც ირკვევა, აჭარულთა ქვაპარლის დიდ დეფიციტს განიცდიდნენ და იგი ახალციხიდან და ზღვისპირა გურიიდან (შეკვეთილი) შემოჰქონდათ.⁴² ზემო-აჭარლებს გურიაში სომლიის გზით გასაყიდად გაქონდათ ყველი, კარაქი, ცხვარი, მსხვილფეხა საქონელი, ყურძენი, ხოლო ხილით ვაჭრობდნენ ახალციხესთან, ახალქალაქთან, არტაანთან და ალექსანდროპოლთანაც კი. ახალციხე-ახალქალაქიდან შემოჰქონდათ მარილი და პური.⁴³

³¹ ვახუშტი, დასახ. ნაშრ., გვ. 135.
³² Бакрадзе Д. დასახ. ნაშრ., გვ. 94.
³³ Бакрадзе Д. Заметка о батумской области. - ИКОИРГО, VI, №2, 1880, с. 156. გვაზბეგა დასახ. ნაშრ., გვ. 85, 57; Лисовский В.Я. დასახ. ნაშრ., გვ. 83, 84.
³⁴ Лисовский В.Д. იქვე; Левашов Н. Заметка о пограничной линии и зоне на расстоянии от берега Черного моря до города Артовина, -ИКОИРГО, VI, №2, с. 238; ადრეკელი საერთოდ, ბათუმის ოლქს ახასიათებს როგორც მთან ქვეყანას, სადაც სრულიად არ არსებობს ფართო (привольные) ადგილები მიწათმოქმედებისა და მესაქონლეობისათვის (იხ. Френкель А. დასახ. ნაშრ., გვ. 130).
³⁵ დამუხვლეშვილი დასახ. ნაშრ., გვ. 201-203.
³⁶ ნაოყრაძე ნჯიბუტა დასახ. ნაშრ., გვ. 153.
³⁷ Лисовский В.Я. დასახ. ნაშრ., გვ. 83; Воронов Ю.Н. დასახ. ნაშრ., გვ. 94.
³⁸ Вейденбаум Е.Г. От Батума до Артовина, -ИКОИРГО, VI, №2, с. 184.
³⁹ Френкель А. დასახ. ნაშრ., გვ. 24; Бакрадзе Д. АПГА, с. 61.
⁴⁰ Лисовский В.Я. დასახ. ნაშრ., გვ. 87, 109; Воронов Ю.Н. დასახ. ნაშრ., გვ. 95, 99.
⁴¹ ვახუშტი დასახ. ნაშრ., გვ. 135.
⁴² Бакрадзе Д. АПГА, с. 50.
⁴³ იქვე, გვ. 97; გვაზბეგა დასახ. ნაშრ., გვ. 58; Лисовский В.Я. დასახ. ნაშრ., გვ. 106, 109.

ეს უკანასკნელი ბათუმში შემოქმონდათ არტაინიანაც.⁴⁴ ბორჩხა ამარაგებდა ბათუმს და ჭოროხის ზღვისპირეთს კერამიკული ნაწარმით (ჭურჭელი, კრამიტი, აგური).⁴⁵ საერთოდ, ჭოროხის ხეობა ეკონომიკურად მჭიდროდ იყო დაკავშირებული ბათუმთან.⁴⁶ მარადიდში, ჭოროხისხეობა სოფელში იცოდა ბაზრობა, სადაც ბრასკეობით დიდძალი ხალხი იყრიებოდა ქვემო აჭარად და განსაკუთრებით მაჭახლის ხეობიდან.⁴⁷ ამავე დროს, მარადიდელების მთავარი საქმიანობა ნავთშენებლობა იყო.⁴⁸ სწორედ ნავებით ხორციელდებოდა ეკონომიკური კავშირები ჭოროხის ხეობაში ართვინიდან კაპანდინამდე (ერგეს ქვემოთ), სადაც აგრეთვე ბაზარი იყო.⁴⁹

ცხადია, მთელი ეს საკმაოდ ცხოველი სავაჭრო ურთიერთობა სათანადო გზების არსებობასაც გულისხმობდა. მართლაც, აჭარა დასერილია სავაჭრო-სამომოსვლო კომუნიკაციებით, რომელთაგან მთავარია ბათუმ-ახალციხის მაგისტრალი, რომელიც მთელ აჭარას ჰკვეთს შუაზე და გოდერძის გადასასვლელით სამცხესთან აკავშირებს.

აჭარის გეომორფოლოგიური სპეციფიკა აპირობდა გზების პროფილსაც. გყაზბეგი აღნიშნავდა, რომ „არსიანის ქედის და ზემო აჭარის ხეობების ხასიათმა განაპირობა სამომოსვლო საშუალებების, ასევე გზების თავისებურებაც: მაშინ, როდესაც აღბური მდებლობის ზოლში უგზოდაც დაუბრკოლებლად შეიძლება მიმოსვლა ყოველი მიმართულებით, ხეობებში მხოლოდ მდინარეთა დინების მიმართულებით თუ იმორაგებ. გზები განსაკუთრებით მოსახერხებელია მხოლოდ ქვეითად მოსიარულისა და საბალნე პირუტყვისათვის, ზოგან კი არც ერთისა და არც მეორისათვის არ გამოდგება. მაშასადამე, ბორბლიანი ტრანსპორტის შესახებ ღაბაშაძეც წყვეტილია“.⁵⁰

უგზობას, არსებული გზების უგარვისობას და სახიფათობას XIX ს ყველა მოგზაური აღნიშნავდა, მაგრამ, როგორც ჩანს, მათი (გზების) ასეთი მდგომარეობა გვიანი საუკუნეების ბერმანტული ძნელებლობის შედეგია. ძველად კი, კერძოდ, საქართველოს ფეოდალური მონარქიის აყვავების პერიოდში და უფრო ადრეც, მდგომარეობა სხვაგვარი უნდა ყოფილიყო.

ამის მოწმობა უნდა იყოს მკვიდრად ნაგები თალიანი ხიდები: დიდი რაოდენობა, რომელიც დადასტურებულია მთელი ჭოროხის აუზში და კერძოდ, აჭარის ტერიტორიაზეც. მართლაც აჭარისწყალზე ვლისისოვსკი თორმეტ ასეთ ხიდს მიუთითებდა.⁵¹ გარდა ამისა, დ.ბაქრაძე აღნიშნავდა აჭარაში გზის ძნელადსავალი მონაკვეთების კეთილმოწყობის ძველ ტრადიციას.⁵² ყველაფერი ეს გვარწმუნებს ძველად გზების მდგომარეობის გამო საგანგებო მზრუნველობაზე, რაც, ცხადია, ცხოველ სავაჭრო და კულტურულ ურთიერთობას გულისხმობდა ქვეყნის სხვადასხვა კუთხეებს შორის.

ამგვარი გზებით ერთმანეთთან მჭიდროდ იყო დაკავშირებული არა მარტო შიდამთიანი

⁴⁴ Вейденбаум Е.Г. დასახ. ნაშრ., გვ. 187.
⁴⁵ იქვე, გვ. 185; Левашов Н. დასახ. ნაშრ., გვ. 242.
⁴⁶ Левашов Н. დასახ. ნაშრ., გვ. 205, 208, 220, 221.
⁴⁷ იქვე, გვ. 242.
⁴⁸ იქვე; Воронов Ю.Н. დასახ. ნაშრ., გვ. 80.
⁴⁹ Вейденбаум Е.Г. დასახ. ნაშრ., გვ. 184.
⁵⁰ გყაზბეგი, დასახ. ნაშრ., გვ. 50.
⁵¹ Лисовский В.Я. დასახ. ნაშრ., გვ. 14; იხ. აგრეთვე შრუსიძე, დანდალოს თალიანი ქვის ხიდი და ციხე-კოშკი. - აშშ., IV, 1860, გვ. 17-21.
⁵² Бахрадзе Д. დასახ. ნაშრ., გვ. 42.

აპარა ზღვისპირა დაბლობთან (მაგალითად, გზა ხელოდან ზემო ხინოზე კინტრიშის ხეობაში.⁵² ან ქედადან-ჩაქვისწყალში, ხოლო მახუცეთიდან - ყოროლისწყალში), არამედ აპარა არტანთან, ფოცხოვთან, ახალციხესთან, გურიასთან,⁵³ ნიაგლისხევთან (ართვინთან) და შავ-შეთთან. ერთ-ერთი ასეთი ძველი გზა ჩვენ დავამოწმეთ ტბეთში (შავშეთი) 1996 წ. ბათუმის სამეცნიერო-კვლევითი ინსტიტუტის მიერ მოწყობილი ექსპედიციის დროს (სათლელი-ველი-ტბეთი-დანაკეთილი-წიწვეთი-გარყლონი-შავი მთა-მიქელეთი-ჯხალი-ყვირალა-აპარა)⁵⁴.

საქართველოს სხვადასხვა კუთხესთან აპარის დამაკავშირებელი გზების შესახებ ვახუშტი ბაგრატიონიც ჩერდება საგანგებოდ: აპარას „მზღერის აღმოსავლით მთა აპარასა და ზარზმას შორისი და გარდავალს მას ზედა გზა სამცხეს; სამხრით აპარასა და ლიგანისხევს შორისი; დასავლეთ მდინარე ჭოროხი; ჩრდილით მთა გურიასა და აპარას შორისი, სადა გარდავლენან გზანი გურიას“.⁵⁵

გზა-გადასასვლელების სიმრავლე, რა თქმა უნდა, როგორც უკვე აღვნიშნეთ გაცხოველებული ურთიერთობის მოწმობაა. ამ გზებით მოძრაობდნენ არა მხოლოდ ვაჭრები სავაჭროდ ან მხედრები საომრად, არამედ ბერებიც კულტურული მისიით და ხელოსნებიც საარსებო საშუალებათა ძიებაში.

შიდაპთიანი აპარისათვის დამახასიათებელი სახნავ-სათესი ფართობების სიმცირე, რაზედაც ზემოთ უკვე მივუთითებდით, მხოლოდ გარკვეული ოდენობის მოსახლეობის გამოკვების საშუალებას იძლეოდა. XIX ს ლიტერატურაში აღნიშნულია, რომ მაინცდამაინც აპარაში მუშახელის რაოდენობა არამორობოცნებულად დიდია სახნავ-სათესი მიწის ფართობთან შედარებით და ეს დისპროპორცია იმით იყო ანაზღაურებული, რომ ზემდეტი მუშახელი დასაქმებას პოულობდა მესაქონლეობაში.⁵⁷

ნაწილი მოსახლეობისა ხელოსნობით ირჩენდა თავს. ჩვენ უკვე ვიცით (იხ. ზემოთ), რომ სოფ.მარადიდის მცხოვრებთა მთავარი საქმიანობა, ვაჭრობასთან ერთად, ნავთმშენებლობა იყო. ნაგები გამოიყენებოდა ჭოროხზე, ართვინიდან კახაბრის ველამდე რეგულარული ვაჭრობისათვის. ვახუშტი ბატონიშვილი საგანგებოდ აღნიშნავდა, რომ აპარაში არიან „კაცანი ხელოვანი ხის მუშაკობითა“.⁵⁸ რაც ადასტურებს, რომ აპარაში ხითხურობა ყოფილა განვითარებული. აბუსერისძე ტბელის თხზულებიდან ვიცით, რომ კიდევ უფრო ძველად აპარა ქვითხურობითაც ყოფილა ცნობილი.⁵⁹ მაგრამ ხელოსნების დიდი ნაწილი იძულებული იყო საარსებო სახსრების მოსაპოვებლად აპარიდან შორს წასულიყო „ნამირსა წარმართობასა . მოსარეწველად რისისაჲ, ღონედ სივლახაქისა თვისისა“.⁶⁰ ასეთი ვითარება იყო XIX ს-შიც.⁶¹ მოსახლეობის ასეთი მოძრაობა, რაც დამახასიათებელი იყო აპარისათვის უძველესი ხანიდან, პირველი ყოვლისა შიდამიგრაციული პროცესით უნდა გამოხატულიყო. სავაჭრო-ეკონომიკური ურთიერთობანი, მიგრაციული პროცესები, რომელთა დამოწმება შესაძლებელი ხდება საუკუნეთა სიღრმეში, გვაგვარაუდებინებს, რომ ისინი დამახასიათებელი

⁵² იქვე, გვ. 72, 83.

⁵³ გაზბეგო დასახ. ნაშრ., გვ. 39, 51, 56, 57.

⁵⁴ ჩაწერილია ს. ტბეთში.

⁵⁵ ვახუშტი დასახ. ნაშრ., გვ. 135.

⁵⁶ Лисовский В. დასახ. ნაშრ., გვ. 83.

⁵⁷ ვახუშტი დასახ. ნაშრ., გვ. 135.

⁵⁸ აბუსერისძე ტბელა გამოსცა ლ.მუსხელიშვილმა, თბილისი, 1941, გვ. 12, 13, 58.

⁵⁹ იქვე, გვ. 84.

⁶⁰ Орехель А. დასახ. ნაშრ., გვ. 21.

იყო ამ რეგიონისათვის უძველესი ხანებიდანვე, რაც, ცხადია, იმთავითვე იწყებდა აჭარის „მთისა“ და ბარის“ შერწყმის ტენდენციას.

სწორი უნდა იყოს დაბეჭობა, როდესაც საგანგებოდ აღნიშნავდა, რომ მისი მოგზაურობის დროს (1873 წ), ბერანგას ქედზე გამაყალი საზღვარი, რომელიც ჩურუქ-სუს (ქობულეთის) და ბათუმის „კახუბს“ (თურქული აღმინისტრაციული დაყოფის მიხედვით) გამოყოფდა საკუთრივ აჭარისაგან, „ადრე არ უნდა არსებულებოდა და კინტრიშის მთელი ხეობა აჭარის შემადგენლობაში შედიოდა, რომელიც უშუალოდ ზღვამდე ვრცელდებოდა და მოიცავდა თვით ბათუმსაც“.⁶²

ამ თვალსაზრისით ფრიად საინტერესო ჩანს დღევანდელი აჭარის ბარის ნაწილის ტოპონიმოკა. ასე მაგალითად, ერგეში დამოწმებულია ტოპონიმი „აჭარელაი ყანა“, ჩაქვისთავში - „აჭარა“ (მთა) და „აჭარისწყალი“ (ღელე), ალაშბარში - „აჭყვანკალა“ (ღელე).⁶³ ჯანაშიამ ყურადღება მიაქცია ისეთ ტოპონიმებს და ჰიდრონიმებს ჩვენთვის საინტერესო ზონაში, როგორებიცაა: მდ. „აჭყვა“ ქობულეთთან და მის სათავეებთან მდებარე სოფ. აჭყვის-თავი, სოფ. „აჭი“ მდ. „აჭისწყალზე“. ამავე დროს იგი საგვებთა სამართლიანად მიუთითებდა: „მდ. აჭის სათავეებთან ჩვენ ვხვდავთ სახელწოდება აჭ-ს (სოფელია ზემო და ქვემო); აქედან არის ნაწარმოები აჭ-არაც“.⁶⁴

ს.ჯანაშიას ამ მოსაზრების სისწორეს არა მხოლოდ სახელწოდებთა ფუძეების მსგავსება, არამედ მათი ლოკალური გავრცელებაც უნდა მოწმობდეს.⁶⁵ რაც, ვფიქრობთ, გვაძლევს საფუძველს ვივარაუდოთ, რომ დაბლობის ეს ტერიტორიაც იგულისხმებოდა ცნებაში - „აჭარა“. თანაც, თუკი „ყვა“ ფორმანტი, მართლაც, აღნიშნავს „ღელეს“, „ხევს“, „ხეობას“, მაშინ „აჭყვა“ და „აჭისწყალი“, ფაქტობრივად, ერთსა და იმავე („აჭისხევს“) ნიშნავს.⁶⁶ მაშასადამე, უნდა ვივარაუდოთ, რომ ამ დაბლობი ტერიტორიის „აჭარად“ სახელწოდება ძველისძველი მოკლებულია.

საკითხი შეიძლება ასეც დაისვას: გვაქვს ტოპონიმი „დიდაჭარა“, აჭარისწყლის ზემო დინებაზე. კიდევ მეტი, როგორც ქვემოთ დავრწმუნდებით, ოდესღაც არსებობდა „ქვეყანა დიდაჭარა“, რომელიც აჭარისწყლის ხეობას მოიცავდა. ცხადია, ეს გულისხმობს „მცირე აჭარის“ არსებობასაც. ზემოთქმულის შემდეგ არ არის გამორიცხული, რომ ეს უკანასკნელი („მცირე აჭარა“) სწორედ დღევანდელი ბარის აჭარის უძველესი სახელწოდება იყოს. რაც შეეხება სახელწოდება „ქობულეთს“, იგი შედარებით გვიანდელია.⁶⁷

ამგვარად, შეგვიძლია დავასკვნათ, რომ ისტორიულად არსებობდა ყველა წინაპირობა (ფიზიკურ-გეოგრაფიული, ეკონომიკურ-გეოგრაფიული და დემოგრაფიული), რომ აჭარა დღევანდელ ფარგლებში გარკვეული პერიოდიდან ერთიან რეგიონად ჩამოყალიბებულიყო.

მოსახლეობის უძველესი კვალი აჭარაში ძველი ქვის ხანის (ქვედა პალეოლითი), გვიანი მეზოლითისა და ნეოლითის ხანიდან არის დადასტურებული. ძველთა უმეტესობა აჭარის ბარის

⁶² Бакрадзе Д. დასახ. ნაშრ., გვ. 72.

⁶³ აღსანიშნავია, სამხრეთ-დასავლეთ საქართველოს ტოპონიმოკა, II, გვ. 45, 52, 83.

⁶⁴ ჯანაშია, შრომები, III, 1958, გვ. 120.

⁶⁵ „აჭარა“, ასეთი სოფელია ლეჩხუმში, რაც შესაძლებელია ოდინდელ მიგრაციაზე მიუთითებდეს.

⁶⁶ ჯანაშია, დასახ. ნაშრ., გვ. 120, 121.

⁶⁷ თუქცი, ის ვარაუდობს, რომ დღევანდელ მდ. აჭარისწყალს „დიდაჭარისწყალი“ ეწოდებოდა ზემო წელზე მდ.სალთისწყალთან შეერთებამდე, ხოლო ამის შემდეგ კი - „აჭარისწყალი“ (იხ.: გაყაზნევი, დასახ. ნაშრ., გვ. 36, 41), შეიძლება იმას მოწმობდეს, რომ „მცირე აჭარა“ ან უბრალოდ „აჭარა“ აჭარისწყლის ხეობის ქვემო წელზეა საბეჭობი.

ზონაშია აღმოჩენილი, ძირითადად, მთისწინეთში. თანადროული ნამოსახლარები უშუალოდ ზღვისპირა დაბლობზეც უნდა ყოფილიყო, მაგრამ ისინი, როგორც ჩანს, ზღვის ტრანსგრესიის შედეგად, ალუვიური დანალექებისა და ტორფის სქელი შრით არის დაფარული 20-30 მ-ის სიღრმეზე.⁶⁶ ეს ნამოსახლარები, როგორც წესი, მდინარისპირა ტერასებზე და ბორცვებზეა განლაგებული და, ამდენად, ე.წ. „გორა-ნამოსახლარების“ ტიპს მიეკუთვნებიან. ესენია: ჯიხანჯურის, ჩოლოქის, ხეცუნის, ჩაისუნის, სახალვაშოს, კიხის, კვირიკის, სოფ.ქობულეთის, მახვილაურისა და მახოს ნამოსახლარები.

როგორც ვარაუდობენ, ქობულეთ-ხეცუნის ჯგუფის ნამოსახლარები, რომლებზეც, ცხოვრება საკმაოდ დიდი ხნის განმავლობაში მიმდინარეობდა, მიეკუთვნებოდა შედარებით დამჯდარ, ბინადარ მოსახლეობას, რომელიც მისდევდა შემგროვებლობას, ნადირობასა და მეთევზეობას, საფუძველი ეყრდნობა მიწათმოქმედებას. ეს განსაკუთრებით მახვილაურის მასალებით ჩანს, რომლებიც თარიღდება განვითარებული ნეოლითის ეპოქით. ამ დროს უკვე ცნობილია კერამიკული წარმოება და სავარაუდოა არსებობდა მესაქონლეობაც.⁶⁷

ყველაფერი ეს მოწმობს, რომ ამ პერიოდში ზღვისპირა დაბლობი და მთისწინეთი საკმაოდ ინტენსიურადაა დასახლებული. ამავე დროს ათვისებული ჩანს სუბალპური და ალპური ზონაც, რაც გვაფარაუდებინებს, აჭარის მთელი ტერიტორია ამ დროს მეტ-ნაკლებად მჭიდროდ უნდა ყოფილიყო დასახლებული.

მართლაც, ნეოლითური მასალა მოპოვებულია არსიანის მთის ფერდობებზე, ბეშუმის საძოვრების მიდამოებში (ზღვის დონიდან 1830 მ), სხალთის ხეობის სათავეებში, ნაჩადრევის იალაკებზე (ზღვის დონიდან 2000 მ), ხხაიძირში, წაბლანაში და დანისპარაულის მიდამოებში.⁶⁸

ზოგიერთის აზრით, ეს აღმოჩენები უნდა მოწმობდეს, რომ უკვე ამ ადრეულ ხანაში ზღვისპირას მოსახლე ტომები ალპურ საძოვრებს სეზონურად იყენებდნენ საზაფხულო იალაკებად.⁶⁹ ყოველ შემთხვევაში, აჭარის მთისა და ბარის მოსახლეობის მიერ იარაღის დამზადებისათვის გამოყენებული თრიალეთურა ობსიდიანი მიუთითებს, რომ ეს მასალა გოდერძის უღელტეხილის გზით ვრცელდებოდა ზღვისპირეთში,⁷⁰ რაც, ცხადია, აჭარის მთისა და ბარის თემების ურთიერთკავშირსაც მოწმობს.

როგორც ითქვა, ზღვისპირა აჭარის აკუმულაციურ ველზე გვიანმეზოლითისა და ნეოლითის ნამოსახლარები, თანამედროვე შედაპირთან შედარებით რამოდენიმე ათეულ მეტრზე უფრო ირმად უნდა მდებარეობდეს. ვარაუდობენ, რომ ასევე უნდა იყოს აქ განმარხებული

⁶⁶ *დახვტაშვილი*, ქობულეთის „ქვეყანა“, I, ბათუმი, 1985, გვ. 10, 20, 31.

⁶⁷ *სეფიტიძე*, სამხრეთ-აღმოსავლეთ შავიზღვისპირეთის ნეოლითური კულტურა, თბ., 1977; მისივე, მახვილაურის ნამოსახლარზე 1982-1983 წლებში ჩატარებული არქეოლოგიური კვლევა-ძიების ანგარიში, - სდსმ, XVII, 1988.

⁶⁸ *სეფიტიძე*, სამხრეთ-აღმოსავლეთ შავიზღვისპირეთის... გვ. 12-14; *აკაშიძე*, *შამაქლად*, აჭარისწყლის ხეობის უძველესი არქეოლოგიური ძეგლები, ბათუმი, 1993, გვ. 10-13.

⁶⁹ *აბაიშვილი*, სამხრეთ-დასავლეთ საქართველოს არქეოლოგიური ექსპედიციის 1972 წლის მუშაობის შედეგები, - სდსმ, IV, 1974, გვ. 154; *აკაშიძე*, *შამაქლად*, დასახ. ნაშრ., გვ. 11, 12 81; *აბაიშვილი*, მესაქონლეობა სამხრეთ-დასავლეთ საქართველოში გვიანბრინჯაო-ადრერკინის ხანაში. - სდსმ, XVII, 1988, გვ. 32; *დახვტაშვილი*, დასახ. ნაშრ., გვ. 27.

⁷⁰ *აკაშიძე*, *შამაქლად*, დასახ. ნაშრ., გვ. 12; *აბაიშვილი*, დასახ. ნაშრ., გვ. 154; *სეფიტიძე*, დასახ. ნაშრ., გვ. 112; *დახვტაშვილი*, დასახ. ნაშრ., გვ. 23, 27. თუ თრიალეთური ობსიდიანის გამოყენება რეალურია, მაშინ, ცხადია, ეს დაეკიდებს ტურქეთსა და აჭარისა და თრიალეთის ტერიტორიაზე მეზოლით-ნეოლითში მოსახლე ტომების ურთიერთკავშირსაც.

ენოლოგიური ნამოსახლარებიც.⁷³ ენოლოგიის პერიოდში აჭარის დაბლობში და მთიანეთში ცხოვრება კვლავ რომ გრძელდებოდა, ამაზე უნდა მიუთითებდეს, ერთი მხრივ, ენოლოგიური კერამიკის აღმოჩენა მახვილარის ნეოლითური ბორცვის კულტურულ ფენაში,⁷⁴ აგრეთვე, ამ პერიოდის ჯვანის ხეობის საზაფხულო საყოფრებზე შემთხვევით აღმოჩნდა კაყის ყუნწიანი ისრისპირი.⁷⁵

ასეთივე ვითარებაა ადრებრინჯაოს ხანაშიც. ამ დროის ერთ-ერთი ძეგლია ისპანის ტორფქვეშა ნამოსახლარი (ქობულეთთან).⁷⁶ იგი ძვ.წ. IV ათასწლეულის დასასრულსა და III ათასწლეულის დამდეგს წარმოქმნილა, როდესაც შავი ზღვის დონე, რეგრესიული პროცესების (აცოვება) განვითარების შედეგად, 3-5 მ-ით დაბლა ყოფილა განლაგებული თანამედროვე ნიშნულთან შედარებით.

აჭარის ზღვისპირეთის მოსახლეობა ამ დროს საკმაოდ განვითარებული მიწათმოქმედი საზოგადოებაა, რომელიც ხელოსნობის სხვადასხვა დარგებთან ერთად (მეთუნეობა, ხითხურობა, რთვა და ქსოვა) დახელოვნებულია ბრინჯაოს მეტალურგიაში. ისპანში ამ დროს ლითონსამსხმელი ერთ-ერთი ცენტრი უნდა ყოფილიყო, რასაც ადასტურებს აქ გამოვლენილი ბრინჯაოს ყუამილიანი ცულების ჩამოსასხმელი ყალიბები, ასეთივე ცულის ხის მოდელი, აბაზანის ფორმის ტიგელების მინიატურული მოდელები და საბერგელების კერამიკული მილები. თავისთავად სავარაუდოა, რომ ზღვისპირეთში არსებული მეტალურგიული სახელოსნო ცენტრი (და ასეთი ცენტრები ამ დროს აქ არა ერთი უნდა ყოფილიყო), რომელიც შესაძლებელია ამ პერიოდშიდანვე ადგილობრივი ლითონით მარაგდებოდა, გარკვეულ სავაჭრო-ეკონომიკურ ურთიერთობაში იყო შიდამთიანი აჭარის რეგიონთან. ფიქრობენ, რომ ისპანის ტორფქვეშა ნამოსახლარზე მოპოვებული ცულის ხის მოდელი უნდა ეკუთვნოდეს ღორჯოშის მახლობლად, ადგილ ნაომარში შეპოხევეთ აღმოჩენილი ე.წ. ყუაქაქანაუცი ცულის ტიპს.⁷⁷ ეს გარემოება შესაძლებელია ადრებრინჯაოს ხანაშიც აჭარის მთისა და ბარის სავაჭრო-ეკონომიკურ კავშირებზე მიუთითებდეს, რაც კიდევ უფრო კარგად ჩანს მოგვანებით, კერძოდ, გვიანბრინჯაო-ადრეული რკინის ხანის ეტაპზე, „კოლხური კულტურის“ აყვავების პერიოდში, როდესაც აჭარის ტერიტორიაზე ბრინჯაოს ხანის ამ არქეოლოგიური კულტურის ლოკალური საწარმოო კერები ყალიბდება.

მანამდე კი ამ რეგიონმა კვლავ გლობალური ბუნებრივი კატაკლიზმები განიცადა: ძვ.წ. III ათასწლეულის შუახანებში დაიწყო დათბობის პერიოდი, რასაც მოყვა ახალი შუალედური ტრანსგრესია, რომელიც ძვ.წ. XVII-XVI საუკუნეებამდე გრძელდებოდა, ზღვის სანაპიროს სამოსახლოები (ისპანი) წყლით დაიფარა, ადამიანი იძულებული გახდა მიეტოვებინა ისინი და, როგორც ფიქრობენ, მთისწინეთისკენ გადაენაცვლა.⁷⁸

ამავე პერიოდში წარმოიქმნა ახალშავზღვეური ტერასა და თანამედროვე ზღვისპირა აკუმულაციური ველი, რომელზეც, კვლავ, საყოველთაო აცივებით გამოწვეული ახალი ზღვეური რეგრესიის ბირობებში, ძვ.წ. XVI-XV საუკუნეებში ადამიანი ისევ იწყებს დასახლებას.

⁷³ **დახუტაიშვილი**, დასახ. ნაშრ., გვ. 32.
⁷⁴ **სყოიტაძე**, დასახ. ნაშრ., გვ. 87.
⁷⁵ იქვე, გვ. 15.
⁷⁶ **დახუტაიშვილი**, დასახ. ნაშრ., თავი III.
⁷⁷ **აკახაძე**, **შმაგულაძე**, დასახ. ნაშრ., გვ. 16.
⁷⁸ **დახუტაიშვილი**, დასახ. ნაშრ., გვ. 38.

ამ დროს ქ. ქობულეთის ჩრდილოეთით, ჩოლოქ-ჩინხამურის ხერთვისის ზონაში ჩნდება გორა-ნაშოსახლართა ჯგუფი, რომლის მთავარი სამოსახლო განლაგებულია „ნამჭედურის“ ბორცვზე.

ნამჭედურის უძველესი სამოსახლოს დამაარსებელი (გვიანი ბრინჯაოს ხანის უადრესი ეტაპი) ქრონოლოგიურად და სამეურნეო-კულტურული თვალსაზრისითაც ისპანის მოსახლეობის შემკვიდრები არიან. ყოველ შემთხვევაში ისპანის ზედა და ნამჭედურის ქვედა კულტურული ფენის მასალებს შორის მკვლევარები უმეტესად გენეტიკურ კავშირს ხედავენ.⁷⁹

ბრინჯაოს ხანაში აჭარის ტერიტორია ე.წ. კოლხური კულტურის გავრცელების არეალში შედის და მისი მოსახლეობა, როგორც ჩანს, აქტიურად მონაწილეობს თვით ამ კულტურის შექმნა-ჩამოყალიბებაში (ე.წ. კოლხური ცულები პროტოტიპები მახუნცილიდან, „ჭოროხიდან“, ერგედან, ქობულეთიდან, მახოდან;⁸⁰ ნიშანდობლივია კოლხური ცულების პირველი ტიპის პირველი სახეობის დიდი რაოდენობით აღმოჩენა ჭოროხის ქვემო წელსა და აჭარისწყლის ხეობაში⁸¹). საერთოდ უნდა აღინიშნოს, რომ ბრინჯაოს ხანის, განსაკუთრებით კი გვიანი ბრინჯაოსა და ადრეული რკინის ხანის ე.წ. „მდნობელთა განძების“ აღმოჩენების რაოდენობით აჭარის ტერიტორია განსაკუთრებით მდიდარია. ასე მაგალითად, ჩვენთვის საინტერესო ტერიტორიის 28 პუნქტიდან სადღეისოდ ცნობილია 36 განძი.⁸² ამითგან 20 პუნქტი, საიდანაც 28 „მდნობელთა განძი“ ცნობილი, აჭარის „ბარის“ ტერიტორიაზე შოდის. აქ ბრინჯაოს მეტალურგიული წარმოების ორ ძირითად კერას გამოყოფენ: ქობულეთისა და კახაბერ-ჭოროხის დაბლობებს, რომელთათვის საერთო მახასიათებლად ითვლება კოლხური ცულების პროტოტიპებისა და პირველი სახეობის არსებობა, აგრეთვე ცულთა III და IV სახეობების, სეგმენტების, თოხების III სახეობის და წაღდისნაირი იარაღის ფორმები. მაგრამ ამ ორ საწარმოო კერის ნაწარმს განსამახვილებელი იმწესები ვაჩანია. ასე მაგალითად, ჭოროხის ქვემო წელის მეტალურგიული რაიონისთვის ტიპური ჩანს ვერტიკალურხერელიანი ცულები, რომლებიც არ გვხვდება ქობულეთის დაბლობზე. ამ უკანასკნელისათვის კი დამახასიათებელია თოხებისა და სეგმენტების I და II სახეობა, ბრტყელი ცულები, ბართოხები. ამგვარად, აჭარის დაბლობზე არსებობდა ბრინჯაოს წარმოების ორი ლოკალური რაიონი: ერთი-კახაბერ-ჭოროხის და ბათუმის მიმდებარე ტერიტორიაზე, მეორე - ქობულეთის დაბლობზე (კინტრისის ხეობა) და ჩაქვისწყლის აუზში.

დ.ქორიძის აზრით, აქედან გრცელდება ბრინჯაოს ნაწარმი აჭარის შიდამთიან რაიონებში (მახუნციეთი, ჭვანა, ვერენები).⁸³

⁷⁹ Микеладзе Т.К., Хачухташвили Д.А. Древнеколхидское поселение Намчедури, I, 1985, с.6.

⁸⁰ იხ. დჭოროხე კოლხური კულტურის ისტორიისათვის, 1965, გვ. 12, 13, ტაბ. V, 9-11 და 14, 15; ტაბ. VI, 1,3; აღრამაშვილი, კოლხეთის მატერიალური კულტურის ისტორიიდან, ბათუმი, 1974, გვ. 8-10, 23.

⁸¹ აღრამაშვილი, დიდაქარის განძი და კოლხური ნივთიერი კულტურის ისტორიის ზოგიერთი საკითხი. - სქსს, V, 1975, გვ. 43.

⁸² ეს პუნქტებია: ქობულეთის დაბლობზე: ფიჭვნარი, წყავროკა, ხუცუბანი, სამება, ზენითი, ბობოყათი, ციხისძირი. ჩაქვის ხეობაში: ჩაქვი, ულიანოვკა, ჩაისუბანი, სახალგაშო. ყორღისწყალზე: ბათუმი, ბარცხანა, მახინჯაური, ყარადერე, სალიბაური. ჭოროხის ქვემო წელზე: ერგე, მახო, „ჭოროხი“, ხელვაჩაური. აჭარისწყლის ხეობაში: მახუნციეთი, საღორეთი, ქედა, სიხალიძეები, თაგო, დიდაქარა, ვერენები, ხიხაბიო (იხ. დჭოროხე დასახ. ნაშრ., გვ. 12-48, 123; აღრამაშვილი დასახ. ნაშრ., გვ. 8-25; აკახაძე შამაშელაძე დასახ. ნაშრ., გვ. 17-21; ა. აფაქაძე სახალგაშოს განძი, სქსს, XVI, 1987.). ბოლო წლებში აღმოჩენილი განძების მიხედვით ეს რიცხვი კიდევ უფრო გაიზარდა: ზუგდიდის, კირნათის და თილნარის განძები. იხ. აკახაძე, შამაშელაძე ჭოროხი აუზი კოლხური კულტურის უძველესი კერა, ბათუმი, 2000.

⁸³ დჭოროხე დასახ. ნაშრ., გვ. 122-124.

უკანასკნელი ხანების აღმოჩენებმა რამდენადმე შეცვალა და დააზუსტა სურათი. კერძოდ, თუ ადრე, 60-იან წლებში, შიდაპოიანი აპარის ტერიტორიიდან სულ სამი-ოთხი განძი იყო ცნობილი (მახუნცეთის, საღორეთის, ქედის და ვერნების), ამჟამად მათ კიდევ ხუთი ასეთი მონაპოვარი მიემატა, მათ შორის ისეთ მრეკლესიანსა და ძველებს, როგორცაა სოფ.დიდა-ჭარასა და სოფ.ხიხაძირში შემთხვევით აღმოჩენილი განძები (სურ. 16), აგრეთვე - სოფ.სიხალიძეების (ქედასთან) განძი (სურ. 14.1). მეოთხე განძი, რომელიც ბრინჯაოს ზოდებისაგან შედგებოდა (მოაღწია მხოლოდ ორმა), სოფ.თავადანაა (ხულოს მახლობლად), მეხუთე სოფ. ზუნდაგადან.⁸⁴

ამ ახალმა აღმოჩენებმა ნათლად დაგვანახა, რომ გვიანბრინჯაოს ხანაში აპარისწყლის ხეობა და, კერძოდ, მისი მთიანი ზონა ბარის პასიური დანამატე კი არ იყო, რომელშიც დაბლობის მეტალურგიული კერების ნაწარმი ვრცელდებოდა, არამედ თვით წარმოადგენდა ბრინჯაოს მეტალურგიული წარმოების კერას (და, როგორც ჩანს, არა ერთს), რომელსაც თავისი სპეციფიკური მახასიათებლები გააჩნდა და აქტიური საეკონომიკური ურთიერთობა ჰქონდა ბართან.⁸⁵

კერძოდ, როგორც ფიქრობენ, ბრინჯაოს კოლხური ე.წ. ყუაყვერიანი ცულის გენეზისი სწორედ აპარაში და, მაინცდამაინც, აპარისწყლის ხეობის ლოკალურ მეტალურგიულ ცენტრშია საძიებელი. შვიდი ასეთი ცული აღმოჩნდა სიხალიძეების განძში (ძვ.წ. XII-XI სს). ამ ტიპის თითო-თითო ცული ცნობილია აპარისწყლის ხეობაში, საღორეთისა და ხიხაძირის განძებიდან და ჭვანის ხეობიდან. ასევე ითქმის მარადიდის (ქოროხის ხეობა) და ჩალეწილის (მაჭახლის ხეობა) ყუაყვერიანი ცულების შესახებაც (სურ. 18. 1, 2). ვარაუდობენ, რომ სწორედ აპარისწყლის ხეობიდან უნდა იყოს იგი გავრცელებული როგორც აპარის ბარში (ჩაისუბანი, ხუცუბანი), ასევე - სამცხეში (უდეს განძი) და გურიაში (ხევის განძი).⁸⁶

საინტერესოა, რომ განძი აღმოჩნდა სოფ. სიხალიძეებში, მდ. აკავერეთას (შერისის) მარცხენა სანაპიროზე, დაბა ქედადან ექვსიოდე კმ-ის დაშორებით.⁸⁷ აკავერეთას (შერისის) ხეობაში, დაბა ქედას მახლობლად ცნობილია სპილენძის საბადო, რომელიც აპარის ტერიტორიაზე არსებული სპილენძის მარაგის 90% მოიცავს.⁸⁸ ბუნებრივია ვარაუდი, რომ სიხალიძეებში, ზუნდაგაში და ქედაში აღმოჩენილი განძები ისევე, როგორც აპარისწყლის ქვემო დინებაზე ცნობილი სხვა განძები (საღორეთის, მახუნცეთის), სწორედ ამ მადნეულთან იყოს დაკავშირებული, რომ „აქვე ხდებოდა საჭირო ნედლეულის მოპოვება-დამუშავება და სასურველი იარაღების ჩამოსხმა“.⁸⁹

ამგვარად, შესაძლებელია ვივარაუდოთ ქვემო აპარის ტერიტორიაზე გვიანბრინჯაო-ადრეული რკინის ხანაში ბრინჯაოს მეტალურგიის ლოკალური საწარმოო კერის არსებობა, რომელიც წარმოდგენილია საღორეთისა და სიხალიძეების განძებით. მას ამ დროისათვის უკვე ხანგრძლივი ისტორია უნდა ჰქონოდა. ამისი მოწმობაა მახუნცეთის შუაბრინჯაოს ხანის განძი, და, აგრეთვე, კოლხური ცულის ცნობილი პროტოტიპი ამავე სოფლიდან.

მეორე ასეთი კერა ზემო აპარაში უნდა ყოფილიყო. ამაზე, საფიქრებელია, მიუთითებდეს

⁸⁴ აკახიძე, შ.შაჰულაძე, აპარისწყლის ხეობის უძველესი არქეოლოგიური ძეგლები, გვ. 16-36. მათივე; ქოროხის აუზი, გვ. 60-83.

⁸⁵ აკახიძე, შ.შაჰულაძე, აპარისწყლის ხეობის უძველესი არქეოლოგიური ძეგლები, გვ. 42.

⁸⁶ იქვე, გვ. 20-23. აკახიძე, შ.შაჰულაძე, ქოროხის აუზი, გვ. 70-72. ორი ასეთივე ცული ქ. ყარის მუზეუმის ექსპოზიციონშია (იქვე, გვ. 72).

⁸⁷ აკახიძე, შ.შაჰულაძე, აპარისწყლის ხეობის უძველესი არქეოლოგიური ძეგლები, გვ. 18.

⁸⁸ დ.ჭორბა, დასახ. ნაშრ., გვ. 23.

⁸⁹ აკახიძე, შ.შაჰულაძე, დასახ. ნაშრ., გვ. 23.

სოფ.ლორჯოში აღმოჩენილი ადრებრინჯაოს ხანის ყუადაქანებული ცული (სურ. 9.1), დიდაჭარის ცნობილი განძი (ძვ.წ. XIV-XIII საუკუნეებისა), თავოსთან აღმოჩენილი ზოდები და, აგრეთვე, სხალთის ხეობის არქეოლოგიური ძეგლები (ფუშრუკაულის გვიანბრინჯაო-ადრეუკინის ხანის სამაროვანი - ე.წ. „ვერნების განძი“ და „ზიხაძირის განძი“).⁹⁰ შესაძლებელია, ეს მეტალურგიული კერა დამოკიდებული ყოფილიყო სხალთის სპილენძის საბადოებზე.⁹¹ საფუძველს არ არის მოკლებული ვარაუდი, რომ ბრინჯაოს ხანაში „დიდაჭარა და მისი შემოგარენი მეურნეობრივად და სოციალურად მოწინავე რაიონად წარმოვიგდინოთ“⁹² რაც ბრინჯაოს განვითარებულ მეტალურგიასთან ერთად, გაპირობებული იყო მიწათმოქმედებისა და მესაქონლეობის განვითარებითაც.⁹³

ეჭვი არ არის, გვიანბრინჯაო-ადრეული რკინის ხანაში (ძვ.წ. XV-VII სს) საერთო სოციალურ-ეკონომიკური აღმავლობის პირობებში, კიდევ უფრო უნდა გაცხოველებულიყო ურთიერთობა მთისა და ბარის ზონებს შორის. სწორედ ამის ილუსტრაციაა ის ნიშანდობლივი ვითარება, რომ რამდენადმე განსხვავებული ლოკალური მეტალურგიული საწარმოო კერების არსებობის მიუხედავად, აჭარის ტერიტორია, ამ მხრივ მაინც, მთლიან კულტურულ-ეკონომიკურ ერთობას წარმოადგენდა, რომელიც, თავის მხრივ, ლოკალურ რეგიონს ქმნიდა დასავლურ-ქართული (კოლხური) კულტურის გავრცელების ფარგლებში (იხ. მაგალითად, ყუაქვერიანი ცულების ლოკალიზაცია).

ფეიქრობო, სწორედ შიდამთიანი და ბარის აჭარის ინტენსიური ურთიერთობის დასტურია უკვე მითითებული გარემოება, რომ ამ ორი „ქვეყნის“ ურთიერთმოძიჯნავე ზონაში, ქოროხის ქვემო დინების ველზე და კახაბრის მთების მიმდებარე ფერდობებზე, ოთხმხრივი მაგისტრალური გზების გადაკვეთის კვანძზე, II განსია აღმოჩენილი (4 ერგედან, 3 მახოდან, I „ჭოროხიდან“, I ხელვაჩაურიდან 1 კირნათიდან, I ოხილნარიდან),⁹⁴ რომელთა ქრონოლოგიური დიამაზონი ძვ.წ. XVI-XI საუკუნეებს მოიცავს.

გვიანბრინჯაო-ადრეული რკინის ხანა, საქართველოს ისტორიულ-გეოგრაფიული განვითარების თვალსაზრისით, „ხეების“ წარმოქმნის ხანაა.⁹⁵ სწორედ ამის დასტურია ბრინჯაოს მეტალურგიის ლოკალური კერები აჭარის ტერიტორიაზე, რომლებიც, თავის მხრივ, ხშირ შემთხვევაში, ცალკეული „ხეების“ გაერთიანების შედეგად არიან წარმოქმნილნი. ასეთი დიდი „ხევი“ თუ „ხეობა“ უნდა ყოფილიყო ზემო აჭარის მეტალურგიული წარმოების კერა ცენტრით დიდაჭარაში.⁹⁶ უსაფუძვლოდ როდი იყო ეს უკანასკნელი მუნიქტი ამ რეგიონის ცენტრი უფრო გვიანაც (იხ. ქვემოთ). არც ის უნდა იყოს შემთხვევითი, რომ გვიანშუასაუკუნეებში (და დღესაც) ამ მხარის ცენტრი ხულო იყო (დიდაჭარის მახლობელი დაბა). აქ დიდი მნიშვნელობა იმ მაგისტრალურ გზებს უქონდა, რომლებიც ზემო აჭარას სამცხესთან აკავშირებდა: ერთი - ლორჯომის ავლით არსიანის ქედზე და შემდეგ ქვაბლიანის ხეობაში (ამ გზით გადმოვიდა სამცხედან აჭარაში გ-ყაზბეგი). მეორე-ბელღეთისწყლის ხეობით გოდერძის უღელტეხილზე გადამავალი დღევანდელი გზა. ამ გზების შესაყარზეა სოფ.დიდაჭარა.

⁹⁰ აბაშიშვილი, დასახ. ნაშრ., გვ. 24; აკახიძე, შამშულაძე დასახ. ნაშრ., გვ. 27 და შმდ.

⁹¹ დჭოროხე დასახ. ნაშრ., გვ. 122.

⁹² აბაშიშვილი, დასახ. ნაშრ., გვ. 48, 40.

⁹³ იქვე, გვ. 24.

⁹⁴ აბაშიშვილი, დასახ. ნაშრ., გვ. 37, 38; აკახიძე, შამშულაძე, ქოროხის აუზი, გვ. 53-58.

⁹⁵ დჭოროხე დასახ. ნაშრ., გვ. 122; აკახიძე, შამშულაძე, ქოროხის აუზი, გვ. 53-58.

⁹⁶ აბაშიშვილი, დასახ. ნაშრ., გვ. 48, 40.

ასეთივე „ხევი“ თუ „ხეობა“ უნდა ყოფილიყო ქვემო აჭარის მეტალურგიული კერაც ცენტრით ქედაში (სიხალიძეების განძი). არც ის უნდა იყოს შემთხვევითი, რომ ვახუშტი ბაგრატიონის დროსაც, ქედა „არს მცირე ქალაქის მზგავსი დაბა. მოსახლენი არიან ვაკაჩრნი“.⁹⁷

ამგვარად, უკვე გვიანი ბრინჯაოსა და ადრეული რკინის ხანაში უნდა ჩამოყალიბებულიყო აჭარის ზემო და ქვემო „ხევები“. ამ თვალსაზრისით ფრიად საინტერესოა აჭარაში დღემდე შემორჩენილი ტობონიმი - „შუახევი“ (ამჟამად სოფლის, უფრო სწორად, თემის, სახელი),⁹⁸ რომელიც თავისი მდებარეობით სწორედ დიდაჭარის და ქედას „ხევებს“ შორისაა მოქცეული. იგი თავის დროზე აჭარისწყლის შუა წელის გარკვეულ მონაკვეთს გარდა (დანდალოსა და ზამღეთს შორის?), შესაძლებელია ჭვანის ხევისაც მოიცავდა. ასეა თუ ისე, ერთი რამ ცხადია: ტობონიმი „შუახევი“ გულისხმობს „ზემო“ და „ქვემო“ ხევის“ არსებობასაც. ზემოთქმულის შემდეგ, გამოირიცხებული არ უნდა იყოს ამ ისტორიულ-გეოგრაფიული ერთეულების რეალურობა უკვე გვიანბრინჯაო-ადრეული რკინის ხანაში.

რაც შეეხება აჭარის დაბლობ ზონას, აქ, მეტალურგიის ორ კერას გამოყოფენ: „ერთი, ჭოროხ-აჭარისწყლის ქვემო წელზე და ბათუმის ჩრდილო, ჩრდილო-აღმოსავლეთით მდებარე ადგილებში, მეორე, ქობულეთის დაბლობზე, მდ.კინტრიშისა და ჩაქვისწყლის აუზსა და მის მახლობელ ადგილებში“.⁹⁹ ფიქრობთ, მეტალურგიული წარმოების ეს კერები ასევე ცალკეულ „ხევებად“ ნაწილდებოდა; მაშასადამე, გვიანბრინჯაო-ადრეული რკინის ხანაში ამ ტერიტორიაზე რამოდენიმე ისტორიულ-გეოგრაფიული ერთეული, „ხევი“ არსებობდა. ასეთები უნდა ყოფილიყო: ჩოლოქ-ოჩხაშურის აუზი ცენტრით ფიჭვნარში (ნაშქედური), კინტრიშის აუზი ცენტრით ხუცუბანში, დაგვას აუზი ცენტრით ციხისძირში, ჩაქვისწყლის აუზი ცენტრით ჩაქვში, ყოროლისწყლის აუზი ცენტრით „თამარის ციხეში“, კახაბრის ველი ცენტრით ერგეში, ჭოროხის მარცხენა სანაპირო ცენტრით მახოში და, ბოლოს - გორი. ცხადია, ჩვენი ასეთი დანაწილება წინასწარულია, პირობითია და, შესაძლებელია, არც სრული,¹⁰⁰ მაგრამ არსებითად, რეალური უნდა იყოს, რამდენადაც იგი ემყარება, ერთი მხრივ, რეგიონის ფიზიკურ-გეოგრაფიულ ვითარებას და, მეორე მხრივ, არქეოლოგიურ მონაცემებს, კერძოდ, გორანამოსახლარებისა და „მდნობელთა განძების“ ტობოგრაფიას.

ზემოთ, აჭარის დაბლობი ნაწილის მოკლე ფიზიკურ-გეოგრაფიული მიმოხილვისას, აღნიშნული იყო, რომ კახაბრისა და ქობულეთის დაბლობებს გარდა, აქ გეომორფოლოგიურ ერთეულებს ქმნიან ჩაქვისწყლის და ყოროლისწყლის ხეობები. ასეთი ფიზიკურ-გეოგრაფიული ვითარება, ხელშემწყობი მეურნეობრივი და სოციალური ბირობების არსებობის შემთხვევაში, ისტორიულ-გეოგრაფიული განვითარების კანონზომიერების საფუძველზე.¹⁰¹ ქმნიდა რეალურ ბუნებრივ შესაძლებლობას, რომ ეს გეომორფოლოგიური ერთეულები ისტორიულ-გეოგრაფიულ „ხევებად“ ჩამოყალიბებულიყვნენ. მართლაც, ამ ხეობებში აღმოჩენილი „ქაქისწყლისა განძები“, ხოლო მათ შესართავებთან დადასტურებული გორანამოსახლარები სწორედ ამას მოაწმობენ. არ არის გამოირიცხებული ასეთივე ცალკე „ხევად“ ვიგულისხმობთ მდ.დაგვის სუბპლ. [ცენტრით

⁹⁷ ვახუშტი. დასახ. ნაშრ., გვ. 135.

⁹⁸ ის. შრომაზე, დარჩაძეებისა და შუახევის ციხე-სამაგრებზე. - აშშ, II, 1957, გვ. 64.

⁹⁹ ჭოროხი დასახ. ნაშრ., გვ. 124.

¹⁰⁰ ასე მაგალითად, არ არის გამოირიცხებელი, რომ ცალკე „ხევი“ ქმნიდა აჭარისწყლის აუზი ცენტრით ზენაში. მეორე მხრივ, შესაძლებელია რომელიმე მცირე ხეობა მსხვილი „ხევის“ შემადგენლობაში ყოფილიყო.

¹⁰¹ ლეხელიძეშვილი. საქართველოს ისტორიული გეოგრაფიის ძირითადი საკითხები, II, გვ. 200.

ციხისძირის გორანამოსახლარში (ბობოყვათის და ციხისძირის „მდნობელთა განძები“).¹⁰²

რაც შეეხება ხუცუბანს, როგორც კინტრიშის ხეობის ცენტრს ამ უპყველეს ხანაში, საფუძველს საამისოდ იძლევა უამრავი აღმოჩენები ამ ბუნქტიდან,¹⁰³ რომლებიც „მიგვიითებს ხუცუბნის მიდამოებში გვიანბრინჯაო-ადრერეკინის ხანის სამაროვნისა და შესაძლებელია, სინქრონული ნამოსახლარების არსებობაზეც.“¹⁰⁴

ამას უნდა დაემატოთ, რომ ფაქტობრივად ყოველ შემოდასახელებულ „ხევში“ გამოვლენილია წინანსტიკური, კერძოდ, გვიანბრინჯაოს და ადრეული „გაოსის ხანის“ პრიონდელი გორანამოსახლარები, ალბათ, ამ „ხევების“ ცენტრები: მახოში, მახვილარში (ერგესთან), ყოროლისწყლის ხეობაში („თამარის ციხე“), ჩაქვისწყლის ხეობაში (ჩაქეთან), დაგვის ხევში (ციხისძირი), კინტრიშის ხეობაში (ხუცუბანი), ხოლო „...საბურთის ხეობისში (ფიჭვნარი).¹⁰⁵ მათგან ზოგიერთი კარგად არის შესწავლილი არქეოლოგიურად და, ამგვარად, ნათელ წარმოდგენას გვიქმნის ამ ნამოსახლართა მნიშვნელობასა და ფუნქციაზე. ასე მაგალითად, ფიჭვნარი - ჩოლოქ-ოჩხამურის ხერთვისში ჩატარებულმა გათხრებმა ფრიად საინტერესო სურათი გადაშალა ამ მიკრორეგიონის ისტორიის თვალსაზრისით გვიანბრინჯაო-ადრეული რკინის ხანის პერიოდისათვის. აქ შესწავლილი იქნა გორანამოსახლარი „ნამჭედური“, რომელიც მდ.ოჩხამურის მარჯვენა ნაპირზეა, ამ მდინარის მდ.ჩოლოქთან ხერთვის ადგილიდან ერთ კმ-ზე. ბორცვის გარშემო ოჩხამურის მარჯვენა და ჩოლოქის ორივე სანაპიროზე ერთი კმ-ის რადიუსში მიმოყანტულია ასეთივე ნამოსახლართა გჯგუფი. „ნამჭედური“ ცენტრალური სამოსახლო იყო, რომელზედაც პეგემონი თეში სახლობდა და ამავე დროს, მასდამოკლებული თემებისათვის გამაგრებულ სახიზარს წარმოადგენდა.

„ნამჭედურის“ სამოსახლო ძვ.წ. II ათასწლეულის შუახანებში წარმოიქმნა (ნამჭედური VI). ძვ.წ. XIII-XII საუკუნეებში (ნამჭედური V) ავი უკვე საკმაოდ დაწინაურებულია და ახლომდებარე სინქრონულ დასახლებათა შორის უპირატეს როლს იჩემებს. მოსახლეობა მიწათმოქმედებას მისდევს. ამ დროს ფიჭვნარი ბრინჯაოს ჩამოსხმის ცენტრიცაა, სადაც დამოწმებულია ლითონსამსმელო სახელოსნოები. შემდგომში, ძვ.წ. I ათასწლეულის დასაწყისში (ნამჭედური IV) და განსაკუთრებით მის პირველ მეოთხედში (ნამჭედური III) სამოსახლო კიდევ უფრო წინაურდება, ფართოვდება ბრინჯაოს ნაწარმის ჩამოსხმა: ამ დროის სამოსახლოზე დაკარგოვით გვეხვდება ჩამოსახლებული ყალიბები კოლხური ცულებისათვის, თოსებისათვის და სხვა იარაღებისათვის (სურ. 17. 1-6).¹⁰⁶

ლითონსამსმელო სახელოსნო ამ პერიოდში მხოლოდ „ნამჭედურზე“ არ მოქმედებდა. ჩოლოქისძირი ნამოსახლარის გათხრებმა უჩვენა, აგრეთვე, რომ აქ ძვ.წ. XIII-X საუკუნეებში არსებობდა ბრინჯაოს პროდუქციის წარმოების მნიშვნელოვანი კერა.¹⁰⁷

ნამოსახლარი საინტერესო აღმოჩნდა იმიტომაც, რომ ძვ.წ. XII-X საუკუნეების ფენაში

¹⁰² იხ. *აღწერილობა*, დასახ. ნაშრ., გვ. 14-17 და 20.

¹⁰³ იქვე, გვ. 17-19.

¹⁰⁴ იქვე, გვ. 19.

¹⁰⁵ Ивашвили А.К. Поселения Юго-Восточного Причерноморья античной эпохи в свете новых археологических открытий. - Проблемы греческой колонизации Северного и Восточного Причерноморья, Тбилиси, 1979, с. 292, 293.

¹⁰⁶ Микеладзе Т.К., Хахутайшвили Д.А. დასახ. ნაშრ., გვ. 5, 14-19.

¹⁰⁷ *აღწერილობა*, კოლხური ბრინჯაოს საწარმოო კერა ჩოლოქ-ოჩხამურის ხერთვისში (ქობულეთ-ფიჭვნარი). - სტკმ, XI, 1991, გვ. 6-8; *ნახატაშვილი*, სამხეთ-დასავლეთ საქართველოს ზღვისპირეთი ადრეუკინის ხანაში, თბილისი, 1986, გვ. 72-74.

მოპოვებული იქნა მთლიანი მუხის ხისაგან გამოთლილი სახენველები, რაც ცხადია, აჭარის ზღვისპირა დაბლობზე ინტენსიური მოხვნითი მიწათმოქმედების არსებობის მოწმობაა.¹⁰⁸

ყველაფერი ეს ნათელყოფს, რომ ჩოლოქ-ოჩხაშურის ორმდინარეთის აუზში გვიანბრინჯაო-ადრეული კოსპოქაში ფრიალ ინტენსიურია კულტურულ-სამეურნეო ცხოვრების მაჯისცემა, რაც, რა თქმა უნდა, მხოლოდ ერთი „ხევის“ საზღვრებით არ იფარგლებოდა. ეს ცენტრი ცხოველ ურთიერთობაში იყო კოლხეთისა და აჭარის სხვა თემებთანაც. ამასთან დაკავშირებით საინტერესოა, რომ 1967 წ. ფიჭვნარის სამაროვანზე შემთხვევით ნაპოვნ კოლხური ცულის ყალიბის მორგო 1954 წ. მახოში აღმოჩენილი ბრინჯაოს განძის ერთ-ერთი ცული.¹⁰⁹ რამდენადაც მახოში აღმოჩენილი ცული კოლხური ცულების პროტოტიპს განეკუთვნება, ამდენად ეს შეიძლება მოწმობდეს ჩოლოქ-ოჩხაშურის და ჭოროხის ხეობათა ანუ „ნამჭედურისა“ და მახოს „ხეების“ სავაჭრო-ეკონომიკურ ურთიერთობებს გვიანბრინჯაოს ადრეულ ეტაპზევე ისევე, როგორც სპილენძის საბადოების არსებობა აჭარის მთიან ზონაში, შესაძლებელია, საერთოდ ბარის ზონის ბრინჯაოს მეტალურგიულ საწარმოო კერათა მთასთან ურთიერთკავშირის რეალობაზე მიუთითებდეს.¹¹⁰

ზღვისპირა ზოლში, „ნამჭედურის ხევის“ გარდა, ლითონსამსხმელო სახელოსნო მახინჯაურშიც უნდა ყოფილიყო,¹¹¹ ანუ ყოროლისწყლის „ხევში“.

რკინის ათვისებამ და განსაკუთრებით მისმა ფართო გამოყენებამ ძვ.წ. I ათასწლეულის დასაწყისიდან გამოიწვია არა მხოლოდ აჭარის ბარის მოსახლეობის შემდგომი სოციალურ-ეკონომიკური აღმავლობა, არამედ თვით მოსახლეობის ზრდაც.

ჩვენ უკვე ვიცით, რომ გვიანბრინჯაო-ადრეული რკინის ხანაში აჭარის დაბლობ რეგიონში მეტალურგიის ორი საწარმოო კერა არსებობდა ქობულეთისა და კახაბერ-ჭოროხის დაბლობებზე: საინტერესოა, რომ რკინის ფართო ათვისების ხანაში შემოხსენებულ რეგიონში ყალიბდება რკინის წარმოების კერებიც. ეს გარემოება არა გვეგონია შემთხვევითი იყოს, ბირიქით, იგი სწორედ იმაზე უნდა მიუთითებდეს, რომ აჭარის ტერიტორიაზე უძველეს ხანაში რკინის მეტალურგიული წარმოება დაფუძნებული იყო; წინაურ ხანაში აქვე არსებული ბრინჯაოს მეტალურგიის უმდიდრეს გამოცდილებაზე.¹¹² ამ ფაქტს, შესაძლებელია, მეთოდოლოგიური მნიშვნელობაც ჰქონდეს.

რკინის უძველესი წარმოების ჭოროხის კერა 50-ზე მეტ არქეოლოგიურ ობიექტს მოიცავს, რომელთაგან ყველაზე ადრეული ძვ.წ. II ათასწლეულის დასასრულით თარიღდება, ხოლო ყველაზე გვიანდელი - ძვ.წ. VIII-VII საუკუნეებით.¹¹³ რაც შეეხება ჩოლოქ-ოჩხაშურის საწარმოო კერას, რომელიც ამავე ქრონოლოგიურ ფარგლებში ფუნქციონირებდა, იგი 100-ზე მეტ ობიექტს მოითვლიდა, და როგორც ჩანს, დაკავშირებული იყო ფიჭვნარის ჩვენთვის უკვე ცნობილ ფიჭვნარის სამოსახლეობთან („ნამჭედური“, ჩოლოქი...).¹¹⁴

ჭოროხისა და ჩოლოქ-ოჩხაშურის შემოხსენებული საწარმოო კერები რკინის მისაღებად იყენებდნენ მაგნეტიტს, რომლის მოპოვებაც ზღვის სანაპიროზე ხდებოდა, სადაც შავი ზღვის

¹⁰⁸ აჩაგლეშვილი, დასახ. ნაშრ., გვ. 11.

¹⁰⁹ იქვე, გვ. 17.

¹¹⁰ დასახელებულია დასახ. ნაშრ., გვ. 88.

¹¹¹ აჩაგლეშვილი, დასახ. ნაშრ., გვ. 13; დასახელებულია დასახ. ნაშრ., გვ. 88.

¹¹² შერ. დჭორაძე, დასახ. ნაშრ., გვ. 124, შენ. 8.

¹¹³ Хачугтаишвили Д. А. Производство железа в древней Колхиде, Тбилиси, 1987, с. 56.

¹¹⁴ იქვე, გვ. 88.

სანაბიროს ქვეშა გონიოდან გაგრამდე საკმაო რაოდენობით შეიცავს ამ ძვირფას მადანს.¹¹⁵

აღსანიშნავია, რომ რკინისადნობი სახელოსნოები ნედლეულის წყაროსთან, ზღვის ბირას კი არ გაუშართავთ, არამედ ქვეყნის შიგნით, იქ სადაც ქურების მოსაწყობად საჭირო ცეცხლგამძლე თიხები და სათანადო საწვავი იყო. ეს გარემოება რკინის წარმოების კერებსა და ზღვისპირა დასახლებებს შორის მჭიდრო ეკონომიკურ ურთიერთობებზე მიუთითებს. ეს რაიონები ამ დროისათვის ერთ საწარმოო კომპლექსად გვევლინება,¹¹⁶ რაც კიდევ უფრო უწყობდა ხელს აჭარის ბარის ერთ ეკონომიკურ მთლიანობად ჩამოყალიბებას (სურ. 24, 25).

მეორე მხრივ, რკინის წარმოების ინტენსიური განვითარება იწვევს მთლიანად რეგიონის მძლავრ ეკონომიკურ და დემოგრაფიულ აღმავლობას. მოპოვებული არქეოლოგიური მასალა ნათელს ხდის ზღვისპირა სამოსახლოთა აყვავების კავშირს რკინის წარმოების მასშტაბების ზრდასთან.¹¹⁷ მართლაც, ერთი მხრივ, სწორედ ამ ბერიოდში ჩნდება შვიგზისპირა დიუნებზე სპეციფიკური დასახლებები, რომელთა ძირითადი საქმიანობა, როგორც ჩანს, რკინის მადნის მოპოვებასთან იყო დაკავშირებული.¹¹⁸ ამ დიუნურ დასახლებებს ზოგადად ძვ.წ. II ათასწლეულის დასასრულით და I ათასწლეულის დასაწყისით ათარიღებენ.¹¹⁹ ფიჭვნარის დიუნებზე მდებარე ასეთი სადგომების თარიღს კი აღ.რამშიშვილი ძვ.წ. VIII-VII საუკუნეებით განსაზღვრავს.¹²⁰ ასეა თუ ისე, ერთი რამ თითქოს ცხადია, რომ ამგვარ დასახლებათა წარმოქმნა, არსებითად, გაპრობებული იყო რკინის წარმოების განვითარებით, ხოლო ზღვისპირა დიუნებზე მათი განსაკუთრებული სიხშირე ერთგვარი დემოგრაფიული ბუმის მაჩვენებელი უნდა იყოს. ამის ილუსტრაციაა ახალი გორანამოსახლარების წარმოქმნა ჩვენთვის საინტერესო რეგიონში. ასე მაგალითად, ძვ.წ. I ათასწლეულის დამდეგს წარმოქმნილად თვლიან „ბათუმის გორას“ („ოთამარის ციხე“).¹²¹ თითქოს ამავე „დროსას უნდა იყოს განთიადის (ყარა-დერე), მახვილაურის, ჯოჭოს გორანამოსახლარებიც.“¹²²

მეორე მხრივ, დემოგრაფიული აღმავლობა და ეკონომიკური პროგრესი, ცხადია, იწვევს საზოგადოების სოციალურ განვითარებასაც.

ამ მრავალმხრივ საზოგადოებრივ პროცესებს არ შეიძლებოდა არ ჩაეთრია შიდაპოიანი აჭარაც, რომელსაც, როგორც ვიცით, წინარე პერიოდშიც საკმაოდ ინტენსიური ურთიერთობა ჰქონდა ბართან. თუკი, მაგალითად, ბრინჯაოს ხანაში ამ რეგიონში, საიდანაც ბარი, როგორც ჩანს, ნედლეულით მარაგდებოდა, საკუთარი მეტალურგიული წარმოების კერებიც არსებობდა, ასეთი რამ რკინის ფართო ათვისების ხანაში არ ჩანს. ეს გარემოება უნდა მიუთითებდეს, რომ რკინის სამეურნეო თუ საბრძოლო იარაღებით მთა ბარიდან უნდა მომარაგებულიყო. ამიტომ, ფფიქრობთ, ფუშრუკაულის სამაროვანის („ვერნების განძის“) რკინის ინვენტარი (ცული, შუბისპირები) სწორედ ამ გზით უნდა მოხვედრილიყო სხალთის ხეობაში. ზოგადი მოსაზრების

¹¹⁵ იქვე, გვ. 56.

¹¹⁶ **დასავლეთში**, კოლხეთის რკინის მეტალურგიის სათავეებთან. - სდსმ, I, 1964, გვ. 55; Хахутайшвили Д.А. დასახ. ნაშრ., გვ. 99.

¹¹⁷ Хахутайшвили Д.А. დასახ. ნაშრ., გვ. 98.

¹¹⁸ **აღ.რამშიშვილი**, ძველი სადგომები ფიჭვნარის ქვიშნარ დიუნებზე. - სდსმ, I, გვ. 27; **გთაგამაშვილი**, ზღვისპირა სადგომების დანიშნულებების შესახებ. - სდსმ, XIX.

¹¹⁹ Хоштария Н.В. Археологические исследования Уреки. - მსკა, I, 1955, გვ. 27; Хахутайшвили Д.А. დასახ. ნაშრ., გვ. 56, 98.

¹²⁰ **აღ.რამშიშვილი**, ფიჭვნარის ზღვისპირა სადგომების დათარიღებისათვის. - „მაცნე“, 1974, №2, გვ. 110.

¹²¹ **აჭარაში**, **დასავლეთში**, მასალები ბათუმის ძველი ისტორიისათვის. - სდსმ, XVIII, 1989, გვ. 30, 56.

¹²² იქვე, გვ. 43, 44.

გარდა ამას ისიც უნდა მოწმობდეს, რომ აქ ნაბოენი რკინის ცული, რომელიც ძვ.წ. VII-VI საუკუნეებით თარიღდება, ყუაკვერიაინა.¹²³ ჩვენ უკვე ვიცით, რომ ბრინჯაოს ყუაკვერიაინი ცულები სწორედ აჭარის მთიანეთის საწარმოო კერისთვის დამახასიათებელი იარაღია. მაშასადამე, ფუშრუკაულის რკინის ცული ადგილობრივი ტრადიციის საფუძველზე შექმნილი ნაწარმი უნდა იყოს.

ყოველივე ზემოთქმული გეაქლევს უფლებას უკვე გვიანბრინჯაო-ადრეული რკინის ხანაში დღევანდელი აჭარის ტერიტორია ერთ მთლიან ეკონომიკურ რეგიონად წარმოვიდგინოთ, რომელიც ჩამოყალიბდა „მთისა“ და „ბარის“, წინაზე ხანგრძლივი სოციალურ-ეკონომიკური განვითარების შედეგად, ურთიერთშერწყმის საფუძველზე. სხვა სიტყვებით რომ ვთქვათ, ჩვენი აზრით, ზემოხსენებული ეპოქის ბოლოსთვის ცალკეულ „ხევთა“ შერწყმის შედეგად წარმოიქმნა ერთიანი „ხევი აჭარისა“.¹²⁴ ეს არ უნდა იყოს მოულოდნელი, თუ გავისხენებთ, რომ უკვე ძვ.წ. IX და VIII საუკუნის პირველ ნახევარში ურარტულ წარწერებში მოიხსენიება „ქვეყანა შეშეთი“ (შავშეთი) და „ქვეყანა ზაბახა“ (ჯავახეთი), რომლებიც „ქვეყანა დიუხის“ (ტაო) მოკავშირენი არიან.¹²⁵ საფიქრებელია, აჭარაც ამ ქართული ქვეყნების გაერთიანებაში უნდა ყოფილიყო.

რაც შეეხება იმ პერიოდის აჭარის, მიინცლამაინც მისი შიდამთიანი რეგიონის მოსახლეობას, იგი აღმოსავლურ-ქართული მოდგმისა უნდა ყოფილიყო, დასავლურ-ქართული ტომების მცირე შენარევით. ამ ვარაუდის საფუძველს იძლევა ამ ტერიტორიის ტოპონიმი, რომლის უდიდესი ნაწილი აღმოსავლურ-ქართულია.¹²⁶ არ არის გამორიცხული, ტოპონიმი „შუახევი“ სწორედ „ხევთა“ წარმოქმნის ეპოქის რელიქტი იყოს.

თუ ეს ასეა, ცხადია, სრული უფლება გვაქვს ვამტკიცოთ, რომ უკვე მაშინ შიდამთიან აჭარაში აღმოსავლურ-ქართული ტომები სახლობდნენ. ამდენად, აჭარლები იმთავითვე ამ ტომების მიეკუთვნებოდნენ მიუხედავად იმისა, რომ ამ პერიოდში, მატერიალური კულტურის თვალსაზრისით, აჭარის ტერიტორია ე.წ. „კოლხური კულტურის“ არეალს განეკუთვნებოდა.

როგორც აღვნიშნეთ, ეკონომიკურ აღმავლობას შესაბამისი სოციალური ცვლილებებიც უნდა მოყოლოდა. ამის დასტური უნდა იყოს, რომ ძვ.წ. VI საუკუნისთვის ნაშქედურის გორანამოსახლარი ფიჭვნარის ურბანისტული დასახლების ცენტრად გვევლინება. ძვ.წ. VI საუკუნიდან ძვ.წ. II საუკუნემდე, ნაშქედურის ბორცვზე იდგა აკროპოლისი, რომელიც გამაგრებული იყო თხრილით და ხის საფორტიფიკაციო სისტემით, ვალაყნისა და შიგ ჩართული კოშკების სახით. ეს აკროპოლისი ქალაქური ტიპის სამოსახლოს შიდაციხეს წარმოადგენდა.¹²⁷ ძვ.წ. V ს პირველი მეოთხედის ბოლოდან ქალაქში, როგორც ჩანს, ჩნდება ბერძნული თემიც, რომელსაც ეკუთვნოდა ფიჭვნარის ცნობილი ბერძნული სამაროვანი,¹²⁸ ხოლო მის გვერდით ადგილობრივი თემების ნეკროპოლი იყო განლაგებული (სურ. 30).¹²⁹

ნაშქედურის ირგვლივ წარმოქმნილი ქალაქური სამოსახლოს ეკონომიკა ტრადიციულად ემყარებოდა ბრინჯაოს და რკინის მეტალურგიას, აგრეთვე, საეარაუდოდ, კერამიკულ

¹²³ **აკახსძე, შ.მახულოძე**, აჭარისწყლის ზეობის უძველესი არქეოლოგიური ძეგლები, გვ. 38, ტაბ. XI, 1.

¹²⁴ „ხევი აჭარისა“ დამოწმებული გვაქვს ყამთაღღმწერელთან (იხ. ქცა, II, გვ. 261).

¹²⁵ **Меликишвили Г.А.** Урартские клинообразные надписи, Москва, 1960, сс. 158, 212,

¹²⁶ **ასხარულოძე**, სამხრეთ-დასავლეთ საქართველოს ტოპონიმიკა, I, გვ. 37.

¹²⁷ **Микаеладзе Т.К., Хачутайшвили Д.А.** დასახ. ნაშრ., გვ. 8, II.

¹²⁸ **აკახსძე**, აღმოსავლეთ შავიზღვისპირეთის ანტიკური ძეგლები, ბათუმი, 1975, გვ. 90, 91; მისივე ანტიკური სამყარო აღმოსავლეთ შავიზღვისპირეთში. ფიჭვნარი II, ბათუმი-ოქსფორდი, 2007..

¹²⁹ **Кахидзе А.Ю.** Восточное Причерноморье в античную эпоху, Батуми, 1981.

წარმოებას.¹¹⁰ ეს ქალაქი ანტიკურ ხანაში აჭარის ბარის მთავარი კულტურულ-ეკონომიკური და ადმინისტრაციული ცენტრი უნდა ყოფილიყო,¹¹¹ რომელც, როგორც ფიქრობენ, არა მხოლოდ მაორგანიზებულ როლს კისრულობდა რკინის წარმოების კერების ნედლეულით მომარაგების საქმეში, არამედ ლითონის პროდუქციის გასაღებისა და ექსპორტის ძირითად ცენტრსაც წარმოადგენდა.¹¹² სწორედ დასახლების ასეთ მნიშვნელობას ლითონით გაჭრობის საქმეში უნდა განეპირობებინა აქ V-IV საუკუნეებში ბერძნული თემების გამოჩენა, რომელთაც მჭიდრო ურთიერთობა ჰქონდათ ათენთან, მოგვიანებით კი - პერაკლესთან და სინოპესთან.¹¹³

როგორც ჩანს, ეს ქალაქი ბერძნული იმპორტული ნაწარმით ამარაგებდა არა მხოლოდ ბერძენ მოახალშენებს და ქალაქის ადგილობრივ თემს,¹¹⁴ არამედ შიდამთიანი აჭარის მოსახლეობასაც. ასე, მაგალითად, ქვემო აჭარის „ხევში“, ქედას მახლობლად, სოფ. კვაშტასთან მდებარე ანტიკური ხანის ნამოსახლარზე აღმოჩნდა იმ ტიპის იმპორტული კერამიკული ნაწარმი, როგორც არაერთგნის აღმოჩენილა ფიჭვნარის ძვ.წ. V ს-ის კოლხურ და ბერძნულ სამაროვნებზე.¹¹⁵ ასევე უაღრესად მნიშვნელოვანია ის ფაქტი, რომ კვაშტის ნამოსახლარზე აღმოჩნდა ბატარა ზომის დოქები, რომლებზეც დატანილია ისეთივე ორნამენტი (წრეში ჩასმული წერტილების სარტყელი, წიწვოვანი ორნამენტი, ადამიანის თვალის გამოსახულება), როგორც ფიჭვნარის ძვ.წ. V ს კოლხური და ბერძნული სამაროვნების ადგილობრივ ჭურჭელზეა წარმოდგენილი (სურ. 32). ამასთან, ამ ტიპის ჭურჭელი ფიჭვნარისა და კვაშტის გარდა კოლხური კულტურის სხვა რაიონებისათვის უცნობია. ფიქრობენ, რომ არ უნდა იყოს გამორიცხებული, ეს ნაკეთობანი კვაშტაში ფიჭვნარიდან იყოს შეტანილი ან კიდევ ამ ცენტრის ნაწარმის მიზაძვით იყოს დაზარალებული. კვაშტიდანვეა ფრაგმენტები რკინის ხელშეშობისა, რომლის მსგავსი კვლევი ფიჭვნარის ძვ.წ. V ს კოლხურ სამაროვნზეა აღმოჩენილი.¹¹⁶

ამ აუტოსტონის ურთიერთობა მნიშვნელოვანია აჭარის სოფ. ჭვანში მოპოვებული მასალები. აქ არსებული ფეოდალური ხანის ნაციონარისა და თვით სოფლის ტერიტორიაზე აღმოჩენილი იქნა ადრეანტიკური და ელინისტური ხანის კოლხური კერამიკული ნაწარმი, რომელიც ემსგავსება ზღვისპირა ზოლში (სოფ. კოხში, ციხისძირში და ფიჭვნარში) მოპოვებულ თანადროულ მასალას. ეს გარემოება უნდა მიუთითებდეს უძველეს კონტაქტზე ჭვანისწყლისა და კინტრის ხეობებს შორის.¹¹⁷

ჩვენ ვისაუბრეთ ზღვისპირა და შიდამთიანი აჭარის ინტენსიურ სავაჭრო-კულტურული ურთიერთობის ტრადიციებზე წინარე ანტიკურ ხანაში. ზემოხსენებული არქეოლოგიური ფაქტებიც მოწმობს ამ ტრადიციის რეალურობას. ამდენად არა მხოლოდ ბერძნული იმპორტი, არამედ ადგილობრივი „ფიჭვნარული“ კერამიკაც და რკინის ნაკეთობანიც, როგორც ჩანს, ფიჭვნარის ანონიმური ქალაქიდან უნდა იყოს შეტანილი აჭარისწყლის ბორცვზე და მის გარშემო

ამგვარად, გვაქვს საფუძველი ვივარაუდოთ, რომ ნამჭევლის ბორცვზე და მის გარშემო წარმოქმნილი ქალაქური ტიპის სამოსახლო (ფიჭვნარის ნაქალაქარი) ანტიკურ ხანაში არა

¹¹⁰ Кахидзе А. Ю. დასახ. ნაშრ., გვ. 38; დასახულებული. ქობულეთის „ქვეყანა“, I, გვ. 83.

¹¹¹ აკაბაძე დასახ. ნაშრ., გვ. 90; დასახულებული დასახ. ნაშრ., გვ. 83.

¹¹² Микеладзе Т. К., Хахутаишвили Д. А. დასახ. ნაშრ., გვ. 30.

¹¹³ აკაბაძე დასახ. ნაშრ., გვ. 81; Кахидзе А. Ю. Археологические раскопки Пичвнари и некоторые вопросы греческой колонизации Восточного Причерноморья. - Проблемы греческой колонизации..., с. 316.

¹¹⁴ Кахидзе А. Ю. დასახ. ნაშრ., გვ. 35.

¹¹⁵ აკაბაძე, შამაღლაძე, კვაშტის ანტიკური ხანის ნამოსახლარი, - სსსრ, XVII, გვ. 58.

¹¹⁶ აკაბაძე, შამაღლაძე, აჭარისწყლის ხეობის უძველესი არქეოლოგიური ძეგლები, გვ. 67-70, 74, 75.

¹¹⁷ შამაღლაძე, აჭარისწყლის ხეობის საფორტიფიკაციო ნაგებობანი (ჭვანის ციხე), - სსსრ, XIX, 1991, გვ. 113, 114.

მხოლოდ ბარის ზონის, არამედ მთელი აჭარის (რომელიც ამ დროისათვის დიდი ხანია ერთიან „ქვეყნად“ ქვეულიყო) ერთ-ერთ კულტურულ და სავაჭრო ცენტრს წარმოადგენდა. ეს კი უნდა მოწმობდეს, რომ აჭარის კულტურულ-ეკონომიკური და პოლიტიკური ცხოვრების სიძლიერის ცენტრი იმ დროს ზღვისპირა დაბლობშია.

ფიჭვნარი არ არის ერთადერთი საქალაქო ცენტრი ამ რეგიონში. ასეთად თვლიან ბათუმის გორანამოსახლარსაც, რომელიც წინარეანტიკურ ხანაში ყოროლისწყლის ხეობის ეკონომიკური და კულტურული ცენტრია, ხოლო ძვ.წ. VI ს-დან, აგრეთვე ურბანიზებულ სამოსახლოდ გადაიქცა. თუმცა, ფიჭვნარის ნაქალაქარის პეგეზონობა ამ მხრივ თითქოს არ არის სადავო.¹²⁸

აღსანიშნავია, რომ ამ პერიოდში, უფრო სწორედ, ძვ.წ. VIII ს მეორე ნახევრიდან აჭარა კოლხეთის სამეფოს შემადგენელი ნაწილია. ასეთი ვითარებაა ძვ.წ. IV ს დასასრულამდე.

ძვ.წ. IV ს ბოლოს და III ს დასაწყისში წარმოიქმნა ქართლის (იბერიის) სამეფო და აჭარაც მის შემადგენლობაში შევიდა. „ქართლის ცხოვრება“ ფარნავაზის სამეფოს აღმინისტრაციული მოწყობის შესახებ საუბრისას გადმოგვცემს, რომ მან დიდძალხელ-ერისთავთა ქვეყნის სხვადასხვა კუთხეში განწესების დროს, „შეექუსე გავზავა ორხის ერისთავად და მისცა ტასისკარითვან ვიდრე არსიანთამდის, ნოსტის თავითვან ზღუამდის, რომელ არს სამცხე და აჭარა“.¹²⁹

„ნოსტისთავი“ - უექველად ძველქართული ტომონიმი, დღეს სამწუხაროდ შემორჩენილი აღარ არის, მაგრამ კონტექსტიდან ცხადია, რომ იგი სადღაც არსიანის ქედთან თუ ზედ ქედზე უნდა ყოფილიყო, რადგან განსაზღვრება - „ნოსტისთავითვან ზღუამდის“, საკუთრად აჭარას შეეხება. მეორე მხრივ, ასეთი ლოკალიზაცია იმაზე მიუთითებს, რომ მემატიანის „აჭარა“ მხოლოდ აჭარისწყლის ხეობას კი არ გულისხმობდა, რომელიც ზღვაზე არ გადის, არამედ ზღვისპირსაც.¹³⁰

ქართული წყაროს ცნობა ქართლის სამეფოს ფარგლების ზღვამდე გავრცელებსა და, კერძოდ, ისტორიული აჭარის ამ სამეფოს საზღვრებში შესვლის შესახებ საკვებით რეალური რსო უნდა იყოს, ამას მოწმობს ფარნავაზის თანამედროვე, ძვ.წ. III ს დასაწყისის ბერძენი ისტორიკოსი მეგასტენე, რომელიც გადმოგვცემს, რომ „ნაბუქოდონოსორმა, პერკულესზე უძლიერესმა, ლიბიასა და იბერიაში გაილაშქრა. ხოლო დაიმორჩილა და ხელთ იგდო რა ისინი, ნაწილი მათგანი ბონტოს ზღვის მარჯვენა მხარეზე (ე.ი. ბონტოს აღმოსავლეთით) დაასახლა“.¹³¹ იგივეაბიშვილი ამ ცნობას ასეთ კომენტარს უკეთებს: „ამგვარად, ეს ცნობა ცხადყოფს, რომ იბერიელნი უკვე ამაზე დიდი ხნით უწინარეს უნდა ამიერკავკასიაში ვიგულისხმით და, კერძოდ, შავი ზღვის აღმოსავლეთის სანაპიროს მახლობლად. მეგასტენეს ცნობა ამტკიცებს,

¹²⁸ აკახაძე დ.სახელმწიფო, მასალები ბათუმის ისტორიისათვის, გვ. 58, 82, 83.

¹²⁹ ლეონტი მროველი, ცხოვრება ქართველთა მეფეთა. - „ქართლის ცხოვრება“, I, თბილისი, 1955, გვ. 24.

¹³⁰ ქართლის დასავლეთით გაბრის (დაწვ. იხ. Меликишвили Г.А., Кистории древней Грузии, Тбилиси, 1959, с. 47-49, 171) ისტორიულობას, განსაკუთრებით გახტანე გორგასალის დროს, ეჭვის ქვეშ აყენებენ (იხ. Ломоури Н.Ю., К вопросу о методике использования некоторых античных грузинских источников по истории Грузии. - Источниковедческие разыскания, Тбилиси, 1982; ნაღაშვილი, საქართველოს პოლიტიკური ვითარების გარკვევისათვის (V ს-ის მეორე ნახევარი). - საქართველოს ხელთვნების სახელმწიფო მუზეუმის ნარკვევები, IX, 2004; შარ. Мухелишвили Д.Л., Некоторые проблемы источниковедческой критики грузинских средневековых источников. - შაცნე, ისტ. არქ., ეონ. და ხელ. ისტ. სერია, 3, 1988; დუხუბინაშვილი, საქართველო IV-VIII საუკუნეებში, თბილისი, 2003, გვ. 211-212) (ა.კ.).

¹³¹ მომაქეს ივ.ჯავახიშვილის თარგმანით იხ: ივ.ჯავახიშვილი, ქართველი ერის ისტორიის შესავალი, I, 1050, გვ. 57.

რომ იბერთა პოლიტიკური პეგეპონია III ს უწინარეს უნდა დაწყებულიყო.¹⁴²

მეგასთენეს მიხედვით, ამგვარად, სრულიად უცილობელია, რომ „გვიანდელი“ „ზემო ქართლი“ - მტკვრის ზემო დინებისა და ჭოროხის აუზი - „იბერებს“ უჭირავთ და ე.ი. უკვე მეგასთენეზე უწინარეს „ქართლში“ შემოდის.

კიდევ მეტი, მეგასთენის ჩვენების პირდაპირი გაგება, ვფიქრობთ, იმაზე მივითითებს, რომ პოლიტიკური ქარლის საზღვარი ამ დროს უშუალოდ ზღვაზე გადის. ამას ისიც უნდა მოწმობდეს, რომ ძველქართულ წყაროებში შავ ზღვას „სპერის ზღვა“ ეწოდება. სპერის ძველქართული ბროვინცია მდებარეობდა „მდინარესა ზედა სპერისასა, რომელსა პქვიან ჭოროხი“,¹⁴³ ხეობის ზემო წელზე. მაგრამ ის ფაქტი, რომ შავ ზღვას ქართველები ძველად „სპერის ზღვას“ უწოდებდნენ, ნ.ბერძენიშვილის სამართლიანი აზრით, მოწმობს, რომ „სპერები (სასპერები...) იყო ხალხი (არაქართი) ზღვის სპერის პირას“.¹⁴⁴ სასპერ-იბერთა იდენტურობაზე არაერთი მკვლევარის მიუთითებია და თუ ეს ასეა, მაშინ ჩვენ გვაქვს სრული უფლება მეგასთენეს დროს და მაშასადამე, ფარნავაზის ეპოქაში აღმოსავლურ-ქართული სახელმწიფოს გაგრცვლება შავი ზღვის ნაპირებამდე საგვებით რეალურ ფაქტად ვაღიაროთ.¹⁴⁵ ამგვარად, „ქართლის ცხოვრების“ ცნობაც აჭარის შესახებ სინამდვილეს უნდა შეეფერებოდეს.

ეს, ცხადია, საგვებით კანონზომიერი მოვლენაა, რადგან ჩვენ უკვე ვიცით, რომ „პარისა“ და „მთის“ მომცველი „უქუყანა აჭარისა“¹⁴⁶ დიდი ხანია, რაც უკვე წარმოქმნილიყო.

მეორე მხრივ, აჭარის გაერთიანება სამცხესთან ერთ დიდ საერისთავოდ უნდა მოწმობდეს, ბირველ რიგში, მჭიდრო ეკონომიკურ კავშირს მათ შორის, რაც აგრეთვე უძველესი ხანიდანვე დასტურდება (მოვიგონოთ, მაგალითად, ბრინჯაოს „აჭარული“ ყუაყვერიანი ცულის აღმოჩენა უდეს განსში, ან ე. წ. „ქართული ცულის“ დადასტურება სოფ „ზუნდაგას განსში“).¹⁴⁷

ერთიან ქართულ სამეფოში, რომელიც როგორც აღმოსავლეთ, ისე დასავლეთ საქართველოსაც მოიცავდა, აჭარა როგორც ჩანს, ძვ. წ. II ს დასაწყისამდე რჩებოდა, როდესაც გაძლიერებული სომხეთის სამეფოს შემოტევის შედეგად იბერია დაკარგა თავისი ტერიტორიის ნაწილი.

სტრაბონი (ძვ. წ. I-ახ. წ. I ს) გადმოგვცემს, რომ სომხებს იბერიისაგან მიუტაცნიათ „პარიადრეს კალთები და ხორზენე...“¹⁴⁸ პარიადრეს კალთები უნდა იყოს სპერის ბროვინცია, ხოლო ხორზენე - ტაო. ორივე ეს ძველქართული „ქუყანა“ შედიოდა სტრაბონისეულ „მოსხიკეს“ ცნებაში ანუ მესხეთში. გეოგრაფოსის მეორე ცნობის მიხედვით, „მოსხების ქუყანა... სამ ნაწილს შეიცავდა: ერთი მისი ნაწილი აქვთ კოლხებს, მეორე-იბერებს და მესამე-არმენიელებს“.¹⁴⁹

უუჭველია, რომ სამცხე, საკუთრივ მესხების პირველსაცხოვრისა, უნდა შესულიყო სტრაბონისეული „მოსხიკეს“ ცნებაში და თანაც „მოსხების ქუყანის“ ის ნაწილი. უნდა

¹⁴² იქვე მეგასთენეს ცნობის ინტერპრეტაციისათვის იხ. Мухелишвили Д.Л. К вопросу о связях центрального Закавказья с Передним Востоком в раннеантичную эпоху.- ВАГ, I, Тбилиси, 1978.

¹⁴³ ქცა, I, გვ. 17.

¹⁴⁴ ნაძგენაშვილი, საქართველოს ისტორიის საკითხები, თბილისი, 1990, გვ. 238.

¹⁴⁵ იხ.: დუხისელიშვილი, ქართველთა თვისებადმოწმობის ისტორიისათვის. - სქაუქტ, გვ. 352-355.

¹⁴⁶ ეს ტერმინიც თამთაგმწერლობისა და ცულის (იხ. ქცა, II, გვ. 187).

¹⁴⁷ ის აგრეთვე, ამაღაშვილი, დიდაქარის განძი, გვ. 33, 46, 48. ქართლურს ეწოდებ ე.წ. „ცენტრალურ-ამიერკავკასიურ ცულს, იხ. დუხისელიშვილი, ქართველთა ეთნოგენეზის პრობლემისათვის, კრებული: „ქართველთა ხალხის ეთნოგენეზი“, თბილისი 2002, გვ. 8-9.

¹⁴⁸ თყუაშვილი, სტრაბონის გეოგრაფია, თბილისი, 1957, გვ. 163.

¹⁴⁹ თყუაშვილი, დასახ. ნაშრ., გვ. 125.

ყოფილიყო, რომელიც ქართლის წილს შეადგენდა. მეორე მხრივ, რადგან სტრაბონთანვე „მოსხების მოთები“ ზოგჯერ დღევანდელ მესხეთის ქედს ნიშნავდა, ცხადია, იგივე სამცხე და აჭარაც „მოსხიკეს“ შემადგენელი თემებია. რამდენადაც სამცხე ქართლშია საგულისხმო, ამდენადვე აჭარა კოლხეთის ნაწილი უნდა ყოფილიყო.¹⁵⁰

ამგვარად, ძვ.წ. II-I საუკუნეებში აჭარა მოლიანად კოლხეთის შემადგენლობაშია და, როგორც ჩანს, მის ერთ-ერთ „სკეპტუხიას“ (ადმინისტრაციულ ერთეულს) შეადგენდა (სტრაბონის მიხედვით კოლხეთი სწორედ სკეპტუხიებადაა დანაწილებული).¹⁵¹

სიტუაცია იცვლება ახ.წ. I საუკუნეში. პლინიუსი, რომლის ცნობები ამ საუკუნის 70-იანი წლების ვითარებას ასახავს, წერდა: „ტრაპეზუნტაძე სანაპიროზეა მდ. ბიქსიტის, მის გაღმა სან-ჰენიოხთა ტომი. ტრაპეზუნტიდან 140 000 ნაბიჯზეა მდ. აბსარუსი (ჭოროხი - აგტ.) ამავე სახელწოდების ციხე-სიმაგრით შესართავთან (გონიო - აგტ.). ამ ადგილებში მოთებს იქით მდებარეობს იბერია, ხოლო სანაპიროზე ცხოვრობენ ჰენიოხები, ამბრეცტები, ლაზები, მოედინება მდინარეები აკამხსეონი (ჭოროხის მეორე ტოტი - აგტ.), ისისი (ნატანები - აგტ.), მოგრისი (სუფსა - აგტ.), ბათისი (ყოროლისწყალი - აგტ.), შემდეგ კოლხთა ტომები, ქალაქი მატრუმი (ბათუმი),¹⁵² პერაკელის მდინარე იმავე სახელწოდების კონცხით და ყველაზე განთქმული პონტოს მდინარეთაგან - ფაზისი“.¹⁵³

პლინიუსის ცნობის კონტექსტი გვაძლევს საფუძველს ვივარაუდოთ, რომ აქ ჩამოთვლილი მდინარეები (ჭოროხი, ყოროლისწყალი...) თუ მხოლოდ ლაზების არა, მაინცდამაინც, ჰენიოხების, ამბრეცტების და ლაზების ტერიტორიაზე მოედინება. მაშასადამე, უნდა ვიფიქროთ, რომ ეს ტომები, ან ერთ-ერთი მათგანი მიანიც, დღევანდელი აჭარის ზღვისპირა ზოლში მოსახლეობდა. ამავე დროს, რამდენადაც ჰენიოხები და ამბრეცტები, პლინიუსის მიხედვით, სან-ჰენიოხებს და ლაზებს შორის ლოკალიზდებიან, უნდა ვიგულისხმოთ, რომ სანებისა (ჰანებისა) და ლაზების მსგავსად, ესენიც დასავლურ-ქართული ტომები არიან.

აჭარის ზღვისპირა დაბლობზე ლაზთა განსახლებას ორმოცდაათიოდე წლის შემდეგ არიანც ადასტურებს: „ტრაპეზუნტელების მოსაზღვრენი... არიან კოლხები... მათ გვერდით არიან მაკრონები და ჰენიოხები (ალბათ იგივე სან-ჰენიოხები პლინიუსისა - აგტ.). მათი მეფე ანქიალეა. მაკრონებისა და ჰენიოხების მეზობლები ძიდრიტები არიან. ესენი - ფარსმანის ქვეშევრდომნი არიან. ძიდრიტების გვერდით ლაზები არიან“.¹⁵⁴ ძიდრიტების განსახლების ფარგლები V ს ანონიმს (ე.წ. ფსევდო-არიანეს) მითითებული აქვს მდ.არქაბისისა (დღევანდელი არხავე) და მდ.აფსაროსის შორის. ასე რომ ძიდრიტების ჩრდილო საზღვარი მდ.ჭოროხია.

ამდენად, ეს ტომი აჭარის ტერიტორიაზეც სახლობდა, დაახლოებით იქ, სადაც პლინიუსის ჰენიოხები და ამბრეცტები ცხოვრობდნენ, რომელთა გვერდით, პლინიუსის დროსვე, ლაზების ტომი იყო. გამოდის: თუმცა კი II ს, ფარსმან მეფის დროს გაძლიერებული ქართლის სამეფო კვლავ ზღვაზე გადის, რამდენადაც მდ.არხავესა და ჭოროხს შორის მოსახლე ძიდრიტები მისი ქვეშევრდომნი არიან, მაგრამ ზღვისპირა აჭარის უდიდესი ნაწილი ლაზთა სამეფოს

¹⁵⁰ **დამუსხელიშვილი**, საქართველოს ისტორიული გეოგრაფიის ძირითადი საკითხები, II კვ. 54-59.

¹⁵¹ **ოკუენიშვილი**, დასახ. ნაშრ., გვ. 123-124.

¹⁵² იხ.: **Каучишвили Т.С.** Письменные источники по вопросу «колониизации» Восточного Причерноморья.- Проблемы греческой колониизации. . . с. 301.

¹⁵³ **ВДИ**, №2, 1949, с. 288, 289.

¹⁵⁴ **ფარსმანს არიანც** მოგზაურობა შავი ზღვის გარშემო. ოარგმანი, გამოკვლევა. კომენტარები და რუკა ნათელა კეკელიძისა, თბილისი, 1981, გვ. 42, 43.

ტერიტორიაა.

ეს ის პერიოდია, როდესაც დასავლეთი საქართველო რომის გავლენის ქვეშაა და აღმოსავლეთ შავი ზღვისპირეთის სტრატეგიულ ბუნქტებში რომაელთა გარნიზონები დგას.

მუხუხედაყად ამისა, აჭარის ზღვისპირა დაბლობში დიდია გავლენა აღმოსავლურ-ქართული კულტურისა, რომელიც აჭარისწყლის ხეობით ვრცელდება ამ რეგიონში. ასე მაგალითად, ახ.წ. ბირველი საუკუნეების განსები თუ სამარხული ინვენტარი აღმოჩენილია აჭარის ტერიტორიაზე მახოში, გონიოში, ციხისძირში. ასეთივე ძველი ცნობილია იქვე მახლობლად მდებარე სოფ.ურეკიდან (გურია).¹⁵⁵ მუითითებენ აქ აღმოჩენილ ოქრომჭედლობის მაღალმატერულ ნიმუშთა ერთგვარონებას როგორც დამზადების ტექნიკის, ისე მხატვრულ-სტილისტური სპეციფიკის მიხედვით ბორის, კლდეეთის და არმაზისხევის ანალოგიურ ძეგლებთან.¹⁵⁶ რაც უთუოდ ამ პერიოდის ქართლის სამეფოს მორჩეულობისა და პოლიტიკურ-კულტურული ძლიერი გავლენის მოწმობა უნდა იყოს, მით უმეტეს, რომ არა მხოლოდ აჭარისწყლის ხეობა, არამედ ზღვისპირეთის გარკვეული ნაწილი მინც (კერძოდ, გონიო-აფსაროსის „ქეყანა“, სადაც ფარსმანის ქვეშევრდომი ძიდრიტები სახლობდნენ და სადაცაა აღმოჩენილი სწორედ გონიოს და მახოს „განსები“) ამ დროს უშუალოდ ქართლის სამეფოში შედიოდა.

ფრიად საინტერესოა, რომ თითქმის ყველა ეს ძველი აღმოჩენილია იმ ბუნქტებში, საიდანაც ცნობილია წინარეანტიკური და ანტიკური ხანის ნამოსახლარები (მახო,¹⁵⁷ გონიო,¹⁵⁸ ციხისძირი¹⁵⁹ და ფიჭვნარი). ამავე დროს, თითქმის ყოველი შემოხსენებული უძველესი ნამოსახლო, როგორც შემოთ იყო ნაჩვენები, იმთავითვე ივარაუდება გარკვეული ტერიტორიული ერთეულის „ხევის“ -ცენტრად. ყველაფერი ეს, როგორც ვიცით, სცილდურ-ეკონომიკური განხორცილების შედეგია, რომელიც იმავე „ხევეში“, ჩანს, შემდგომშიც აღმავალი ხაზით მდებოდა. ამიო ისო გაპირობებულ იხ მნიშვნელოვანი ფაქტი, რომ ახ.წ. ბირველ საუკუნეებში, კლასობრივი ნომადგადობის პირობებში, აჭარის „ბარში“ განჩნდნენ მმართველი არისტოკრატის წარმომადგენლები, რომლებიც ცალკეულ „ხევი“ შესაძლებელია უკვე მომავალი ფეოდალური არისტოკრატის წინამრებს წარმოადგენდნენ.

მეორე მხრივ, ძვ.წ. II საუკუნეში დაწყებულმა ე.წ. ლაზურმა ტრანსგრესიამ, რომლის შედეგად ზღვის წყალმა გადაფარა კოლხეთის სანაპიროზე არსებული ანტიკური ხანის ქალაქების სამურნეთ საეარგულები, როგორც ვარაუდობენ, მნიშვნელოვანწილად განაპირობა ნამჭედურ-ფიჭვნარის ქალაქური ტიპის დასახლების საბოლოო დაყვამა.¹⁶⁰ თუმცა, ფიჭვნარში ახ.წ. ბირველი საუკუნეების ფენების არსებობაც ივარაუდება, ხოლო აქვე აღმოჩენილი ოქროს მასიური თვალისი ბუქები¹⁶¹ აქ არისტოკრატის ერთ-ერთი კერის არსებობაზე მიგვანიშნებს. სამაგიეროდ ახალი ქალაქები და ქალაქური ტიპის დასახლებები ჩნდება აფსაროსში, ციხისძირში. ბათუმიც ინარჩუნებს თითქოს ურბანიზებული ცენტრის როლს, მით უმეტეს, რომ, როგორც აღნიშნავენ, ამ დროს იწყება ბათუმის ყურის ფორმირება.¹⁶²

¹⁵⁵ ნსოშტარია, ციხისძირი; ოლოროქოჟანაძე, თამქელაძე, დხახუტაშვილი, გონიოს განბი, თბილისი, 1980; ააჟაქაძე, გეიანანტიკური არქეოლოგიური ძეგლები ურეკიდან. - სსმმ, XII, 1947.

¹⁵⁶ ნსოშტარია, დასახ. ნაშრ., გვ. 27; ოლოროქოჟანაძე და სხვ. დასახ. ნაშრ., გვ. 26.

¹⁵⁷ ინაიშვილი ა. Поселения юго-восточного Причерноморья, с. 292.

¹⁵⁸ ოლოროქოჟანაძე და სხვ. დასახ. ნაშრ., გვ. 9.

¹⁵⁹ ნახაშვილი, ციხისძირის ახ.წ. I-V სს არქეოლოგიური ძეგლები, თბილისი, 1993, გვ. 43, 44.

¹⁶⁰ მიკელაძე Т.К., Хахуთაიშვილი Д.А. დასახ. ნაშრ., გვ. 8.

¹⁶¹ ნსოშტარია, დასახ. ნაშრ., გვ. 31, 32.

¹⁶² ააჟაქაძე, დხახუტაშვილი, დასახ. ნაშრ., გვ. 56-58.

თუ პლინიუსის დროს, I ს 70-იან წლებში აფსაროსი ციხე-სიმაგრედ იხსენიება, არიანეს დროს (II ს 30-იან წლებში) იგი უკვე ქალაქია, რომლის აკროპოლისში 5 რომაული კოპორტა იდგა. არქეოლოგიური მასალაც მოწმობს მის ქალაქად ქცევას (სურ. 86-85). ბიზანტიელი ისტორიკოსების ცნობებიც ამაზე მიუთითებენ. კერძოდ, გარაუდობენ, რომ ანდრია ბირველ-წოდებულის ქადაგებასთან დაკავშირებით მოხსენიებული „მეგალეპოლისი“ (დიდი ქალაქი) სწორედ გონიო-აფსაროსს უნდა გულისხმობდეს.

ყველაფერი ეს კარგად არის ცნობილი,¹⁶³ თუმცა, ჩვენ უნდა შევნიშნოთ, რომ არიანეს დროს ეს ქალაქი კოლხეთის კი არაა, არამედ იბერიის სახელმწიფოს ერთ-ერთი მნიშვნელოვანი ცენტრი უნდა ყოფილიყო აჭარის ტერიტორიაზე.

რაც შეეხება ციხისძირს, აქედან მოპოვებული არქეოლოგიური მასალა მოწმობს, რომ აქ III-IV საუკუნეების მიჯნაზე აგრეთვე რომაელთა გარნიზონი უნდა მდგარიყო, ხოლო IV ს მეორე ნახევარში ქალაქური ტიპის სამოსახლო წარმოიქმნა, რომელიც V-VI საუკუნეებშიც არსებობდა.¹⁶⁴

რითი იყო გამოწვეული ამ რეგიონში საქალაქო ცხოვრების აღმავლობა ამ პერიოდში ჯერჯერობით ძნელი სათქმელია, მაგრამ არ უნდა გამოვიციხოთ რომთან პოლიტიკური და სავაჭრო-ეკონომიკური ურთიერთობის გაცხოველებასთან ერთად ქართლის სამეფოს შესაბამისი ინტერესებიც (ფარსმან II, ვახტანგ გორგასალი).

თუ რა ვითარებაა ამ დროს აჭარის შიდაშითან რეგიონში, რომელიც იბერიის შემადგენლობაში შედიოდა, სათანადო წყაროების უქონლობის გამო ცოტა რამის თქმა თუ შეიძლება. თუმცა, რამდენადაც უკვე საკმაოდ ვიცით, აჭარის „ბარისა“ და „შთის“ საუკუნოვან ტრადიციულ ურთიერთკავშირზე, საფიქრებელია, რომ ზღვისპირა დაბლობზე სოციალურ-ეკონომიკური და კულტურული ცხოვრების აღმავლობას მთიანეთიც უნდა ჩაეთრია. მართლაც, თუკი ზემოთ ვგარაუდობდით, რომ იბერიის გვიანანტიკური ხანის კულტურული გავლენა აჭარის ზღვისპირა ზოლში სწორედ სამცხიდან აჭარისწყლის ხეობაში გადმომაგალი მაგისტრალური გზით უნდა განხორციელებულიყო, არის საფუძველი ბარიდან მთაში ცხოველი კულტურული ნაკადის შეღწევაზეც ვისაუბროთ.

მხედველობაში გვაქვს ანდრია ბირველწოდებულის „მიმოსვლისა და ქადაგების“ ის ვერსია, რომელიც დაცულია „ქართლის ცხოვრების“ გვიანდელ ხელნაწერებში. აქ მოთხრობილია თუ როგორ „მოვიდა ანდრია ქალაქად ტრაპიზონად, რომელ არს სიფელი მეგრელთა, სადა - იგი დაპყო ეამი მცირედი, და იხილა უგუნურება ბირუტყუებრივი მკვიდრთა შორის მის ქალაქისათა, განვიდა მიერ და შევიდა ქუეყანასა ქართლისასა, რომელსა დიდ-აჭარა ეწოდების, და იწყო ქადაგებად სახარებისა. რამეთუ კაცნი ბირუტყუთა უგუნურეს იყვნეს და არა იცნობდეს შემოქმედსა ღმერთსა... ვიდრემდის ყოველნივე მოაქცივნა და მოიყვანა სარწმუნოებად... და ნათელსცა ყოველთა... და დაადგინა მღუდელნი და დიაკონნი... და აღაშენეს ეკლესია შეუნიერი სახელსა ზედა ყოველადწმიდისა ღვთისმშობლისასა“.¹⁶⁵

უნდა აღინიშნოს, რომ ანდრია ბირველწოდებულის საქართველოში ქადაგების შესახებ შემოხსენებული გადმოცემა უკვე არსებობდა XI ს და იგი მომდინარეობდა ადრეტიზანტიური

¹⁶³ თეოდორთოქონიამე და სხვ. დასახ. ნაშრ., გვ. 6-10; აკისიძე, დიხსუტაიშვილი, დასახ. ნაშრ., გვ. 21, 22.

¹⁶⁴ ნიშითვილი, დასახ. ნაშრ., გვ. 100, 114.

¹⁶⁵ ქცა, I, გვ. 38.

(VIII ს) წყაროებიდან ამ მოციქულის იბერიაში მოღვაწეობის შესახებ.¹⁶⁶ ამდენად, თუ I ს-ის არა, იგი, საკმაოდ ძველ ვითარებას უნდა ასახავდეს.

პირველ ყოვლისა, წყაროს ცნობიდან ყურადღებას იმეორებს „ქუეყანა ქართლისა დიდაჭარა“, რომელიც, ცხადია, შოლიანად აჭარისწყლის ხეობას უნდა გულისხმობდეს. ამდენად, საფუძველს მოკლებული არ უნდა იყოს გამოთქმული ვარაუდი, რომ „მცირე აჭარა“ ზღვისპირა დაბლობს ეწოდებოდა. მეორე მხრივ, ის ფაქტი, რომ ქვეყნის სახელი - „დიდაჭარა“- დღემდე შემორჩა ჩვენთვის უკვე კარგად ცნობილ სოფელს, იმაზე უნდა მიუთითებდეს, რომ ეს უკანასკნელი, ამჟამად ჩვენთვის საინტერესო პერიოდში, ისევე როგორც უფრო ძველადაც, ამ ქვეყნის ცენტრი იყო. დასასრულ, ამ ცნობიდან ისიც არის საგარაუდო, რომ ისევე, როგორც უფრო ძველად, ქვეყნის კულტურული ცენტრი ზღვისპირეთშია („მცირე აჭარა“?), საიდანაც მისი ცხოველმყოფელი ნაჟივად მთიანეთშიც („დიდი აჭარა“) აღწევდა.

თუკი ამიერიდან „ქუეყანა ქართლისა დიდაჭარა“, როგორც წესი, მართლაც, იბერიის განუყოფელი ნაწილია, ზღვისპირა რეგიონი - ეგრისის სამეფოს ტერიტორიას შეადგენდა, მართლაც, V ს მეორე ნახევარში, როდესაც ვახტანგ გორგასალმა გააერთიანა აღმოსავლეთი და დასავლეთი საქართველო, შეიძლება ვივარაუდოთ, რომ აჭარის ზღვისპირა რეგიონი ბივრიტიან ოძრხის ერისთავის საგამებოში შედიოდა,¹⁶⁷ მაგრამ VI ს, როდესაც ეგრისის სამეფოს სამხრეთ-დასავლეთი საზღვარი პეტრას ციხესთან, მის სამხრეთით გადაიოდა,¹⁶⁸ აჭარის ზღვისპირა დაბლობი, ცხადია, მის ტერიტორიას შეადგენდა. განთქმული პეტრას ციხე-სიმაგრის ლოკალიზაცია საბოლოოდ დადგენილად ვერ ჩაითვლება. მიუხედავად იმისა, რომ მკვლევართაგან თითქმის ყველა მას დღევანდელ ციხესპირთან აიგივებს, უკანასკნელი ხანას წყაროთმცოდნეობითი და არქეოლოგიური კვლევა-ძიების შედეგად გამოითქვა ანგარიშგასაწვეი მოსაზრება ამჟვერა საყოველთაოდ მიღებული იდეატრიტივიკისის საწინააღმდეგოდ.¹⁶⁹ ჩვენთვის საინტერესო საკითხისათვის ამას მნიშვნელობა არა აქვს, რადგან პეტრა ციხესპირა თუ ხოფა, ორივე შემთხვევაში აჭარის ზღვისპირეთის იბერიისადაში მიკუთვნება გამოირაცხულია.

ასეთივე ვითარება VII ს-შიც, რომელსაც მიეკუთვნება სომხური „აშხარაცუციის“ საბოლოო რედაქცია. ამ წყაროს პატკანოვისეულ და სენ-მარტენისეულ გამოცემებში „აჭარა“ იბერიის ერთ-ერთი პროვინციაა.¹⁷⁰ მაგრამ ამ ცნობით აქ იგულისხმება ზემოხსენებული ქართული წყაროს „დიდაჭარა“ ანუ აჭარისწყლის ხეობა. ზღვისპირა დაბლობი კი ამ დროს ეგრისის ტერიტორიაა. ეს კარგად ჩანს „აშხარაცუციის“ ვრცელი რედაქციიდან, რომელშიც იბერიის ოლქების ჩამოთვლისას აჭარა თუმცა გამოტოვებულია, მაგრამ ჩვენთვის საინტერესო ჩვენება ჭოროხის ხეობის აღწერისას გვხვდება. ამ წყაროს მიხედვით, „ჭოროხი მოედინება სპერიდან, თუხარისის ციხესთან შედის კლარჯეთში, ხოლო აქედან ეგრისში, ნიგალის, მურღულის და

¹⁶⁶ ეხოფან კონსტანტინოვილი, „გეორგიკა“, IV, გვ. 57-58.

¹⁶⁷ ქცა, I, გვ. 185. სხვათაშორის, IV ს-შიაც იხსენიება ბონტოს გასწვრივ მდებარე შიწაწყალზე მცხოვრები იბერები (იხ. გეორგიკა, I, 1961, გვ. 186. გელასი კესარიელის ცნობა), რაც, ცხადია, პირველ რიგში დღევანდელი აჭარის ტერიტორიას გულისხმობდა (კლარჯეთთან ერთად), რომელიც ამდენადვე იბერიაში ივარაუდება. იხ. დჟუხვილიშვილი, აჭარის მოსახლეობის ეთნიკური ისტორიიდან, „ანალიზი“, №2, 1939.

¹⁶⁸ პრიკოპი კესარიელი, „გეორგიკა“, II, გვ. 128.

¹⁶⁹ გეორგიკა, ძველი კლდეშთის საქალაქო ცენტრების (პეტრა) ლოკალიზაციის საკითხზე - სიჯა, VII, 1983; მისივე, ეგრის-ლაზიკის სამეფოს საისტორიო გეოგრაფიის პრობლემები, 1994; ნანაშვილი, დასას. ნაშრ. გვ. 115-116.

¹⁷⁰ Армянская география VII века по р.х. (приписывавшаяся Майсею Хоренскому). Текст и перевод: Издал К. П. Патканов: С.-Пб., 1877, с. 17; J.Saint-Martin, Mémoires historiques et géographiques sur l'Arménie, t. II, Paris, 1819, p. 35.

მრიტის (მირვეთის აგტ) ზეგების გავლით-პონტოს ზღვაში¹⁷¹. აქედან ცხადია: ჭოროხის ქვემო დინება ეგრისია, რაც გულისხმობს, რომ ეგრისშია მთელი ზღვისპირა აჭარაც.

X ს აჭარა „ქართველთა სამეფოს“ ერთ-ერთი საერისთავოა. ეს კარგად ჩანს კონსტანტინე პორფიროგენეტის ცნობიდან ბიზანტიის საიმპერატორო კარის „უცხოელებსადმი მიმართვის წესთა სახეების“ ჩამოთვლისას: „იბერიის კურობალატს ოქროს ბუღღები თრი სოლიდისა. „მიმართვა ქრისტესმოყვარე უფალთაგან მავან უდადებულეს კურობალატს“. კურობალატს თავისადმი დაქვემდებარებული ყავს ოთხი სხვა სამთავრო. გერეასახის ერისთავს, იბერიაში, კარნატის ერისთავს, იბერიაში, ყუელის ერისთავს, იბერიაში, აჭარის ერისთავს იბერიაში: „მიმართვა ქრისტესმოყვარე უფალთაგან მავანს“...¹⁷²

იმის გასარკვევად თუ რა ტერიტორიას მოიცავდა ეს საერისთავო, კვლავ კონსტანტინე პორფიროგენეტო უნდა მოვიშველიოთ. იგი მოგვითხრობს, რომ გურგენ მაგისტროსმა „ძალით წაართვა თავის სიამარს აშოტს არტანუჯი და ამის საბადლოდ მისცა მას ტიროკასტრონი (ყველის ციხე - აგტ) და აჭარისწყლის გასწვრივი ქვეყანა, რომელიც რომანიის მოსაზღვრე იყო კოლორისთან... და როდესაც ერთმანეთში აიშალნენ გურგენ მაგისტროსი და გიორგი მაგისტროსი და აფხაზთა მთავარი... გურგენმა შესძლო და წაართვა აშოტს ის საბადლო ქვეყანაც, რომელიც მან მისცა მას არტანუჯის მაგიერ...“¹⁷³

აშოტ კისკასისათვის სიძისაგან სამართავად გადაცემული ქვეყანა „ტიროკასტრონი და აჭარისწყლის გასწვრივი ქვეყანა“, ფაქტობრივად, სამცხე და აჭარა ანუ ძველი ოძრხის საერისთავო. კოლორისი, რომელიც საზღვარი იყო აშოტ კისკასის საგამეოსა (ფაქტობრივად, კი აჭარას) და ბიზანტიას (რომანიას) შორის, ჩვენი აზრით, უნდა იყოს მდ.ყოროლისწყალი.¹⁷⁴ თუ ეს ასეა, მაშინ ცხადია, ყოროლისწყლის ჩრდილოეთით მდებარე ტერიტორიაც „აჭარისწყლის გასწვრივი ქვეყანას“ უნდა ეკუთვნოდა - ნე, არა ს.უ.ს.კ.როთ, ქიუ, ეჯუთის დაბლობიც ბერეკის სამფლობელო და „აფხაზთა სამეფო“ მისგან ჩრდილოეთით იდო. მაშასადამე, X ს პირველ ნახევარში, დიდი გურგენ ერისთავთ-ერისთავის სამხრეთ-დასავლეთ საქართველოში გამგებლობის დროს, აჭარა მთლიანად (ყოროლისწყლის სამხრეთის გამოკლებით) მის მფლობელობაშია.

კონსტანტინე პორფიროგენეტის ცნობა იმაზეც უნდა მიგვანიშნებდეს, რომ ამ ტერიტორიაზე (აღბათ, მაინცდამაინც, ზღვისპირა აჭარაზე, რომელიც ადრეც ეგრისის სამეფოში შედიოდა) გიორგი აფხაზთა მეფეს გარკვეული პრეტენზიები ჰქონდა და ამიტომაც „აიშალნენ გურგენ მაგისტროსი და გიორგი მაგისტროსი და აფხაზთა მთავარი“.

საფიქრებელია, რომ გურგენი სიკვდილამდე (941 წ.) ინარჩუნებდა ამ ტერიტორიას, მაგრამ მისი გარდაცვალების შემდეგ, „როდესაც გურგენ მაგისტროსის მიწა-წყალს ინაწილებდნენ იარაღის საშუალებით, აშოტ კურაბალატო, აფხაზთა მთავარი გიორგი მაგისტროსი და ბაგრატ მაგისტროსი, ზემოხსენებული კურობალატის მძა, ისინი მორიგდნენ და თითოეულმა წაიღო თავისი სამკვიდროს მეზობელი ქვეყანა“.¹⁷⁵

ჩვენ ვგარაუდობდით, რომ სწორედ ამ დროს უნდა გადასულიყო სამცხე-ჯავახეთი

¹⁷¹ Géographie de Moïse de Corene d'après Ptolémée, Texte armenien tladuit en fraocçais par le p. Arsène Soukry Mekhitariste. Venise, 1881, p. 35.
¹⁷² კონსტანტინე პორფიროგენეტო „გეორგიკა“, IV², გვ. 281.
¹⁷³ იქვე, გვ. 276, 277.
¹⁷⁴ დ.შუსტლიშვილი, საქართველოს ისტორიული გეოგრაფიის ძირითადი საკითხები, II, გვ. 144.
¹⁷⁵ კონსტანტინე პორფიროგენეტო გვ. 277.

„აფხაზთა მეფეების“ ხელში.¹⁷⁶ საფიქრებელია, ამ დროსვე გადასულიყო მათ ხელში აჭარის ზღვისპირა დაბლობი. კიდევ მეტი, შიდამთიანი აჭარის „ქვემო ხევიც“, შესაძლებელია მათ მფლობელობაში მოქცეულიყო.

ამას გვაგვარაუდებინებს „სამცხე-საათაბაგოს მღვდელმთავართა სამწყსოს ნუსხა“, რომელიც ზემოთ უკვე მოიხსენიეთ და რომლის მიხედვით შავშეთში მჯდარ ტბეთის ეპისკოპოსს „აჭარა დანდალოს ზუგითი მას პქონება და დანდალოს ქვემოთი აჭარა ქუთათლის სამწყსო ყოფილა“. ამ ცნობას ყურადღება მიაქცია ნბერძენიშვილმა, რომელმაც სცადა აეხსნა ეს ცოტა უცნაური გარემოება, თუ „როგორ მოექცა აჭარა ორ საკათალიკოსო სამწყსოში; შეიძლება ეს მოვლენა ერთობ შორეულ წარსულზე მიგვივითებდეს, როცა აღმოსავლეთ და დასავლეთ საქართველოს ეკლესიები ჯერ კიდევ გაერთიანებული არ იყვნენ და დანდალოს ხაზი ამავე დროს სახელმწიფოებრივი საზღვარი [არ]“¹⁷⁷ იყო „აფხაზთა“ მეფეებსა და ტაო-კლარჯეთის ქართველ ხელმწიფეთა შორის“.¹⁷⁸ როგორც ჩანს, მანცხდამანც X-ს ორმოცეან წლებში აჭარის დასავლეთი ნაწილი აფხაზთა მეფეს დაუსაკუთრებია, რასაც გურიელების პრეტენზია გვაფიქრებინებს.¹⁷⁹ შემდგომში, გარკვეული დროით, როგორც მიუთითებს ვახუშტი: „გურიელს ეპყრა ოდესმე აჭარა, ჭანეთი, არამედ არს სამცხესა“.¹⁸⁰

ვახუშტი ჩვენთვის საინტერესო საკითხისათვის ფრიად ნიშანდობლივ ჩვენებებს იძლევა: „ხოლო გურია არა წილი ეგრისისა არს, არამედ ქართლისისა. გარნა ოდეს გამეფდა ლეონ აფხაზთა (VIII ს. ბოლო - აგტ), მაშინ ამათ არღარა ინებეს მორჩილება ოძრაბოს ერისთავისა... განდგნენ და მიერთნენ ლეონს.“¹⁸¹ ხოლო ლეონ აფხაზთა მეფემ, „ეინათიჲან ამასვე ლეონს მიერთნენ ოძრაბოს წილინი, ჭოროხის სამხრეთისანი (აგტ) და ვახუდგნენ ოძრაბოს ერისთავსა, ეწოდა გურია და დასუა მუნ ერისთავი თვისსა“.¹⁸²

ბოლო ამონაწერში, მგონია, ვახუშტი უნდა ცდებოდეს, როდესაც „ჭოროხის სამხრეთის ოძრაბოს წილზე“ მიუთითებს. „ჭოროხის სამხრეთი“, მისივე სწორი განმარტებით, ჭანეთია,¹⁸³ რომელიც არ შედიოდა „აფხაზთა სამეფოში“.¹⁸⁴ ამიტომ, ჩვენი აზრით, აქ საუბარი უნდა იყოს მანცხდამანც „ჭოროხის ჩრდილოეთის“ ტერიტორიაზე, კერძოდ, აჭარის ზღვისპირა დაბლობზე და საკუთრივ გურიაზე, ე.ი. ტერიტორიაზე, რომელიც ვახუშტის მიხედვით ძველად „ოძრაბოს წილი“ იყო, ხოლო ლეონ აფხაზთა მეფის დროს მას (ოძრაბოს), ე.ი. ფაქტობრივად „ქართლს“ ჩამოსცილდა და „აფხაზეთის სამეფოს“ ანუ დასავლეთ საქართველოს შეუერთდა.

ასეა თუ ისე, ერთი რამ ცხადია; ვახუშტის მიხედვით, VIII ს ბოლოდან აჭარის ზღვისპირა დაბლობი დასავლეთ საქართველოს სამეფოშია.

ამგვარად, თუკი ვახუშტი ბაგრატიონთან დაცული ტრადიცია სინამდვილეს შეეფერება, ჩვენ კი ამის საწინააღმდეგო რაიმე საბუთი არ გვაგვანია, მაშინ ისიც უნდა გინწმუნოთ, რომ X ს პირველ ნახევარში ჩამოგარდნილი უთანხმოება გიორგი აფხაზთა მეფესა და გურგენ დიდს

¹⁷⁶ მუსხელიშვილი, დასახ. ნაწრ. გვ. 224.

¹⁷⁷ ნბერძენიშვილის ციტირებულ ტექსტში „არ“ ზედმეტი ჩანს, რაც როგორც მგონია, კალმისპირა შეცდომაა და ამიტომ კუთხოვან ფრჩხილებში ჩავსვი.

¹⁷⁸ ნბერძენიშვილი, საქართველოს ისტორიის საკითხები, V, 1971, გვ. 115, შენ. 17.

¹⁷⁹ იქვე, გვ. 114, 115.

¹⁸⁰ ქცა, IV, გვ. 793.

¹⁸¹ იქვე, გვ. 789.

¹⁸² იქვე, გვ. 796.

¹⁸³ იქვე, გვ. 689.

¹⁸⁴ იქვე, გვ. 796.

შორის ტერიტორიულ პრეტენზიებს გულისხმობდა, კერძოდ კი, გიორგი მეფის „სამკვიდროს მეზობელ ქვეყანას“, მანცლამინც, აჭარის ზღვისპირა დაბლობს, რომელიც მანამდე გურგენ ერისთავთ-ერისთავს კვლავ დაუჭერია (იხ. ზემოთ).

შემდგომში ისტორიული განვითარება ისე წარიმართა, რომ ბათუმის მხარე ჭოროხამდის გეოგრაფიულად აჭარის ნაწილი (აჭარის ნაწილადვე იგულისხმება ის ლეონტი შროველის ცნობითაც), როგორც ჩანს, პოლიტიკურად უმთავრესად გურიის სამთავროში შედიოდა და ბოლოს საქმე იქამდის მივიდა, რომ ბატონიშვილი ვახუშტი ბათუმის მხარეს გურიის ნაწილადაც სთვლიდა.¹⁸⁵ სწორედ ამ პერიოდში, თუ უფრო ადრე არა, აჭარის ზღვისპირა მხარეში უნდა დამკვიდრებულიყო ქვაბულიძეთა ფეოდალური გვარი, ფიჭვანარის გვიანანტიკური ხანის წარჩინებულთა სოციალური მემკვიდრე, და წარმოქმნილიყო მხარის სახელწოდებაც - „ქობულეთი“; იგი XI ს, როგორც ზემოთ ვგარაუდობდით, უკვე უნდა არსებულიყო.¹⁸⁶ აჭარის-წყლის ხეობა კი, ანუ „ქუეყანა“ ქართლისა დიდ-აჭარა, კვლავ ბაგრატიონთა სამფლობელო იყო, რომელსაც „ქართველთა მეფეების“ მიერ ხელდასმული ერისთავი მართავდა.

ამ დროისათვის ცხატორიულში იდგი ხანია, რაც ფეოდალურ ურთიერთობას საზოგადოებრივი ცხოვრების ყველა სფერო მოუცვა. ცხადია, ასევე უნდა ყოფილიყო აჭარაშიც, ბაგრატიონთა „ქართველთა მეფეთა“ სამფლობელოს ერთ-ერთ პროვინციაში. მართლაც, ძველ „ხევთა“ შიგნით სოციალური ურთიერთობის განვითარების შედეგად წარმოიქმნა ფეოდალ-აზნაურთა საბატონო „ხევების“, რომელთა ცენტრებად იმავე ფეოდალ-აზნაურთა ციხე-სიმაგრეები გვევლინება. დამთავრდა „ხევების“ ეპოქა და დაიწყო „ქუეყანათა“ ხანა.¹⁸⁷

აჭარა ამ პერიოდში წინარე სოციალურ-ეკონომიკური და დემოგრაფიული აღმავლობის შედეგად მჭიდროდ დასახლებულა ჩანს. XIX ს მოგზაურები ხანგასმით აღნიშნავენ, რომ ძველი ნაეკლესიარები, ნასოფლარები და ნაციხვარები აჭარის ყველა კუთხეში გვხვდება.¹⁸⁸ ცალკეულ „ხევთა“ შორის და საერთოდ მთელი აჭარის გარე სამყაროსთან ინტენსიური სავაჭრო-ეკონომიკური ურთიერთობის მაჩვენებელია, როგორც ვიცით, ქვის თაღოვან ხიდთა დიდი რაოდენობა კინტრიშზე, აჭარისწყალზე და მის შემდინარე ხევებზე.

ფრიადა ნიშანდობლივია, რომ ხალხური გადმოცემა აჭარაში დაცულ მატერიალური კულტურის ყველა ძეგლს თამარ მეფეს მიაწერს.¹⁸⁹ უკანასკნელი ხანის გამოკვლევებიც ადასტურებს იმ ფაქტს, რომ ზემოხსენებული ძეგლები, მართლაც, ფეოდალური საქართველოს აღმავლობის პერიოდშია შექმნილი.

ბოლო წლებში აჭარაში არაერთი ძეგლი იქნა გამოვლენილი და შესწავლილი. მომავალი მიზანდასახული კვლევა-ძიება კიდევ უფრო ნაყოფიერი იქნება, რის შედეგადაც შესაძლებელი გახდება შუა საუკუნეების აჭარის ისტორიული გეოგრაფიის სრული მეცნიერული წარმორჩენა; ამჟამად კი მხოლოდ ფრაგმენტულ მონაცემებს უნდა დაეჯერდეთ.

ასე მაგალითად, არქეოლოგიურად შესწავლილია ჭვანის (ტაიძეების) ციხესიმაგრე,¹⁹⁰ რომელიც ჭვანისწყლის ხეობაში, მის ქვემო წელზე დგას, ოთოლთისწყლის შესართავთან

¹⁸⁵ ნაერძენიშვილი, დასახ. ნაშრ., გვ. 113, შენ. 18.
¹⁸⁶ ნაერძენიშვილის აზრით, ზორიონი „ქობულეთი უნდა მოწოდდეს, რომ აქ ვარდანიძე-გურიელებზე უფრო ადრე ქვაბულიძეები ბატონობდნენ (იხ. მისი, საქართველოს ისტორიის საკითხები“, 1990, გვ. 439).
¹⁸⁷ დუხუხელიშვილი, დასახ. ნაშრ., თავი III.
¹⁸⁸ Уварова П. Кавказ-Абхазия, Аджария, Шавшетия. Путешествие. Заметки. Часть II, Москва, 1891, с. 211.
¹⁸⁹ შრუსთაძე, დანდალოს თაღიანი ქვის ხიდი და ციხე-კოშკი, - აშშ, IV, 1980, გვ. 17.
¹⁹⁰ შამბულაძე, აჭარისწყლის ხეობის საფორტიფიკაციო ნაგებობანი (ჭვანის ციხე). - სდმ, XIX, გვ. 88-116.

კონცხზე ამართულ მაღალ კლდეზე. მას ხეობაში გაბატონებული მდებარეობა პქონდა, საიდანაც ხეობა ოთხივე მხრივ კარგად მოჩანს, ციხესიმაგრიდან იშლება ხედი აჭარისწყლის ხეობაზეც, კერძოდ, კავიანისა და დანდალოს ციხესიმაგრეებზე. ნაგებობაში გამოიყოფა შიდა ციხე და გალაგანი. შიდაციხის ტერიტორიაზე, რომელიც „ციხის ეზოსაგან“ კედლითაა გამოყოფილი, გაითხარა მარანი (ქვევრები), პურის საცხობი (თონეები), წყლის რეზერვუარი (ამოჭრილია კლდეში); მარანი და წყლის რეზერვუარი დაფიქსირდა „ციხის ეზოშიც“. ციხე-კოშკი დგას ჭვანისწყლის ხეობაზე გამავალ გზებზე, რომლებიც საკუთრივ აჭარისწყლის ხეობის აჭარა-გურიის ქედზე არსებული ზეკარებით გურიასთან აკავშირებდა. ჭვანისწყლის ხეობის ქვემო წელზე მიწათმოქმედებისა და მევენახეობისათვის ფრიად ხელსაყრელი გეოკლიმატური პირობებია (ამას ციხის მარნიც ადასტურებს). განსაკუთრებით ობტიმალური პირობებია მე-საქონლეობის განვითარებისათვის.

სავსებით რეალურია ვარაუდი, რომ ჭვანის ციხესიმაგრე ადგილობრივი ფეოდალის, აზნაურის კუთვნილება უნდა ყოფილიყო.¹⁹¹ უძველესი კულტურული ფენის და ე.ი. ციხესიმაგრის აგების თარიღია XI-XIII სს.¹⁹²

ამგვარად, არქეოლოგიურად გამოვლენილია აზნაურის რეზიდენცია, რომლის „შესავალი“ უნდა ყოფილიყო ჭვანისწყლის ხეობის სოფლები და რომლის ეკონომიკურ ბაზისს ქმნიდა ამ საფეოდალო „ქვეყნის“ სასოფლო-სამეურნეო პროდუქცია და საბაჟო შემოსავალი.

ასეთი ფეოდალური ერთეულებისაგან „ქვეყნებისაგან“ - შედგებოდა აჭარა. ძნელი არ არის იმის წარმოდგენა, რომ ეს სააზნაურო „ქვეყნები“ ძველ „ხევთა“ ტრანსფორმაციის შედეგად ჩამოყალიბდნენ, რომელსაც სოციალურ-ეკონომიკური განვითარების საფუძველზე, ხელსაყრელი სამეურნეო თუ სტრატეგიული პირობების არსებობის ნადავგზე, ძველი, წინა-კლასობრივი ეპოქის გორანამოსაზღარების ქვეყმონი თემები წარჩინებულ ფეოდალურ „სახლად“ ყალიბდებოდნენ, ხოლო მათ გარშემო განლაგებული რიგითი სამოსახლოეობა-ფეოდალის ყმადქცეულ „სოფლებად“ და „დაბებად“. ამ თვალსაზრისით შესაძლებელია არც იყოს შემთხვევითი, რომ ჭვანის ციხე-სიმაგრის მახლობლად გვიანბრინჯაოს ხანის ცულებია აღმოჩენილი.¹⁹³

აზნაურთა ფეოდალური „ქვეყნების“ ასეთ რეზიდენციებად აჭარაში წარმოგვიდგება არა მხოლოდ ჭვანის ციხესიმაგრე, არამედ ციხისყელის, დარჩიძეების, ბეგოშვილების, დანდალოს და სხვა ციხე-კოშკებიც.¹⁹⁴

ჭვანის ციხე-კოშკს განათხარი არქეოლოგიური მასალის მიხედვით, როგორც ვიცით, XI-XIII საუკუნეებში აგებულად თვლიან. ასევე ათარიღებენ ზოგადი მისაზრებების საფუძველზე დარჩიძეების, შუახევის (შ.რუსიძე) და ბეგოშვილების (ი.ისხარულიძე) ციხესიმაგრეებს, მაგრამ შემდეგობა ინტენსიურმა კვლევა-ძიებამ შესაძლებელია თარიღები დააზუსტოს.¹⁹⁵ ყოველ შემთხვევაში არ არის გამორიცხული, რომ აჭარის ზოგიერთი ასეთი ნაგებობა გაცილებით უფრო ძველიც აღმოჩნდეს. კერძოდ, VIII-IX საუკუნეებისა, როდესაც საქართველოში ფეოდალური

¹⁹¹ იქვე, გვ. 80.

¹⁹² იქვე, გვ. 109.

¹⁹³ იქვე, გვ. 89; აკახიძე, შ.მაშელაძე, დასახ. ნაშრ., გვ. 28.

¹⁹⁴ შ.მაშელაძე, დასახ. ნაშრ., გვ. 100; შ.რუსიძე, დარჩიძეების და შუახევის ციხე-სიმაგრეები, - აშშ, II, 1957; აღსაზრებლად აჭარის მატერიალური კულტურის ძეგლები, ბათუმი, 1962.

¹⁹⁵ ასე მაგალითად, სანამ ჭვანის (ტაკიძეების) ციხე-კოშკი არქეოლოგიური გათხრების შედეგად ზუსტად დათარიღდებოდა, მას გვიანი შუასაუკუნეების ძეგლად თვლიდნენ (იხ. ა.ხაბრულაძე, დასახ. ნაშრ., გვ. 48, 50).

საზოგადოება სიმწიფის ასაკში შევიდა.¹⁹⁶ ამას გვაგვარაუდებინებს, აგრეთვე, აჭარის მეზობელი შავშეთ-კლარჯეთ-ტაოს საზოგადოებრივი განვითარების დონე ამ საუკუნეებში, როდესაც იქ, ცხესიმაგრეებთან ერთად, ქართული საეკლესიო არქიტექტურის შედეგები შენდება (ოზნა, ტბეთი, იშხანი, ოში და სხვ.).

ამასვე გვაგვარაუდებინებს აჭარის ზღვისპირა ზონის ვითარება, კერძოდ, ძველ გორამამოსახლარზე აგებული „ბათუმის ციხის“ გათხრების შედეგები.

გორანამოსახლარი ყოროლისწყლის „ხევის“ პოლიტიკური და ეკონომიკური ცენტრის მნიშვნელობას ინარჩუნებდა არა მარტო ელინისტურ და გვიანანტიკურ ხანაში, არამედ უფრო გვიანაც, კერძოდ, ადრეფეოდალურ და განვითარებული ფეოდალიზმის ეპოქაშიც.¹⁹⁷ ამ ციხესიმაგრის ძირითად სამშენებლო ფენას ადრეულ შუასაუკუნეებს მიაკუთვნებენ.¹⁹⁸

თუ შეიძლება აჭარის ცენტრი ამ პერიოდში, როგორც ზემოთ აღვნიშნავდით, დიდაჭარა უნდა ყოფილიყო, რომელიც აჭარა-სამცხის დამაკავშირებელი მაგისტრალის გზაჯვარედინზე იდგა, უფრო გვიან, ყოველ შემთხვევაში XI ს, იგი სხალთის ხეობაში ინაცვლებს და ასეთად ხიხანი ანუ ხიხათა ციხესიმაგრე გვევლინება: 1046-47 წლებში „მატიანე ქართლისაში“ მოიხსენიება „აბუსერი, ერისთავი არტანუჯისა და ხიხათა და ციხისჯუარისა და აწყურის ციხის ბატონი“.¹⁹⁹

ამ ამონაწერიდან შეიძლება ვივარაუდოთ, რომ აბუსერი არა მხოლოდ არტანუჯის, არამედ ხიხათა (და აგრეთვე ციხისჯუარის) ერისთავიცაა. ამას გვაფიქრებინებს მისი ჩამომავლობის მოხსენიება ერისთავთ-ერისთავებად.²⁰⁰ თუ ეს ასეა, მაშინ აბუსერი, ფაქტობრივად, აჭარის ერისთავიც უნდა ყოფილიყო, იმ აჭარის ერისთავის „ჩამომავალი“, რომელიც კონსტანტინე პორფიროგენეტიან იხსენიება. აქედან ის-ი „გეოგრაფიკა“, რამ ხიხანამ ამ დროს აჭარის ცენტრი.

რას უნდა გამოეყვია საერისთავო ცენტრის გადანაცვლება აჭარისწყლის ხეობიდან სხალთის ხეობაში?

აქ საჭიროა მოვიტანოთ გეაზბეგის მიერ ნათლად აღწერილი სურათი ხიხათა ციხის ადგილმდებარეობისა: „სოფელ ხიხაძირში 20-მდე კომლია. აქ სხალთისწყალს დიდი დაქანება აქვს - მდინარე თითქოს არღვევს ქვაბულის კიდეებს და ისე გადმოდის მისგან. სოფლიდან ნახევარი ვერსით მაღლა უკვე კარგად ჩანს ბრტყელი ფსკერი იმ ქვაბულისა, რომელიც საფხურებდად ეშვება არსიანის მთავარი ქედიდან. ამ ტერასებზე განლაგებულია სახანა-სათესი მიწები, აქვე შეკედლებულან სოფლები - სკვანა, ქვემოთხილვანა, ზემოთხილვანა, მანსუი და ბაკო. ამ სოფლებით დაკავებული ფართობი ყოველი მხრიდან მაღალი მთებით არის შემოზღუდული. სხვებზე მაღლა მდებარეობს სოფელი ბაკო... მივედით სოფელ ბაკოში, რომელიც მდინარე სხალთისწყლის შემოქმედზეა გაშენებული და შერიფ-ბეგის (ხიმშიაშვილის - აგტ) სააგარაკო სახლში დაედევით... აქ ბეგი რამოდენიმე დღით ჩერდება გაზაფხულსა და შემოდგომაზე, სამოქრებზე საქონლის გადაყვანა-გადმოყვანისას. სოფელ ბაკოს მდამოებელი სოფელ ღორჯომს წააგავს: ისეთივე ტერასისებური ადგილები, დახრამული ღარტაფები, საი-

¹⁹⁶ იხ.: **დუხუბელიშვილი**, ფეოდალიზმის ხანის საქართველოს ისტორიის პერიოდიზაციისათვის (IV-X საუკუნეები), - „მაცნე“, №2, 1980.

¹⁹⁷ **აკაიძე**, **დახუბელიშვილი**, დასახ. ნაშრ., გვ. 57, 58.

¹⁹⁸ **Леквинадзе В.А.** О построихах Юстиниана в Западной Грузии. - ВВ, т.34, Москва, 1973, с. 171-173.

¹⁹⁹ ქვა, I, გვ. 300.

²⁰⁰ **აბუსერიშვილი**, დასახ. ნაშრ., გვ. 20, 66, 87, 69.

დანაც ყოველი მხრიდან მოედინებოან წყლები, რომლებიც მდ.სხალისწყალს წარმოშობენ. აღმოსავლეთით აღმართულია ფრიადო მთა ხირხათი. სოფელ ბაკოზე გადის ახალციხიდან და არტანუჯიდან ბათუმში მიმავალი საქარავნო გზები. ორივე ეს გზა ვარს უკლის ხირხათის მთას, პირველი-ჩრდილოეთიდან, მეორე სამხრეთიდან. ხირხათის მთა ზღვის დონიდან 8534 ფუტის (2602 მ - აგტ.) სიმაღლეზე მდებარეობს... მთის შუა ნაწილიდან სამხრეთისკენ მოდის მყარი კონტროფორსი; ეს განშტოება მთავარ ქედს ვიწრო ყელით უერთდება და ქმნის დიდ ბუნებრივ სიმაგრეს, რომელზეც ადამიანს გაღაცის და კოშკების აშენება მოუხერხებია. ეს ნაკებობა ხირხათის ციხის სახელით არის ცნობილი...²⁰¹ „ციხე-სიმაგრის კედლებიდან ვტვტებოდით ამ მიდამოს დიდებული ბანორამით. არსიანის ქედი მერიდიანის მიმართულებითაა გადაჭიმული; ამ ქედზე, ჩვენგან სამხრეთით, აღმართულია არსიანის მთის ზღაგვი მწვერვალი; აქვე თითქმის გვერდით, აწვეტილია ჩირუხის მთის კონუსი, საიდანაც რადიუსებად მიემართებიან შიშვითისა და კარჩხალის მთები. შირდაბირ დასავლეთისკენ მიიკლავება სხალთის ხეობა და გადაშლილია ის ადგილები, სადაც ვასლაგებულნი არიან სოფლები ბაკოდან ხიხაძირამდე. ჩრდილო-დასავლეთისაკენ ამართულია ზემო აპარის მთები... თვალი დაახლოებით 150 ვერსს სწვდება გარშემო, და მთელი ეს სივრცე ნაპრალებითა და გიგანტური კონუსებით არის დაფარული...“²⁰² „ზემო აპარის მთავარი გზები ბათუმიდან ქედისაკენ მიემართებიან; შემდეგ კი ჭვანის, დიდაჭარის და სხალთის ხეობებისკენ იტოტებიან... საუკეთესო გზა მიემართება სხალთის და ბაკოს გაველით ფოცხოვის კარანტინისკენ (და ე.ი. სამცხისკენ აგტ.). ჩვენ საარქივო მასალებში ეს გზა სამხრეთ აპარის სახელწოდებით არის მოხსენიებული... სხალთის გზის შემდეგ საუკეთესო გზები (სამცხისაკენ - აგტ.) დიდაჭარის და ბეღლეთის ხეობებზე გადის...“²⁰³ დასაბრუნა... ჩვირ-გოგის არ არის უმნიშვნელო ის ფაქტორები, რომელიც აგრეთვე გვახსენებდა ჩაიურა: „თქმულების მიხედვით ხირხათის ციხე თამარ მეფეს აუშენებია თუბურ-ლენგის შემოსევის წინ. აქარელმა, რომელმაც ეს თქმულება გადმოგვცა, ისიც გვიხიბა, რომ თამარ მეფისათვის ამ ციხე-კოშკში ალყა შემოურტყამთ, მაგრამ იგი დიდხანს გამაგრებულია; მთის ქვეშ ზარზმამდე გზა გაუთხრევენებია და იქ დადიოდა სალოცავადო“...²⁰⁴

გვახსენებს მიერ შესანიშნავად გადმოცემული აღწერილობა ხიხათა ციხესიმაგრის მდებარეობისა, რომლის ვრცელი ამონაწერი სმეციალურად მოვიტანეთ, და მის მიერვე დაფიქსირებული თქმულება, გარკვეულ წარმოდგენას იძლევა აბუსერისძეთა რეზიდენციის დანაშნულებაზე და მნიშვნელობაზეც. ავტორის მახვილ თვალს არ გამოპარვია ბაკოს და დიბარჯომის ქვაბულების გეომორფოლოგიური და ფიზიკურ-გეოგრაფიული დიდი მსგავსება (იხ. ზემოთ). ეს ციხესიმაგრე გაბატონებულია სხალთისწყლის ხეობაზე, მის „მთაზე“ (ბაკოს ქვაბული) და „ბარზე“ (საკუთრივ სოფ.სხალთა და მის ქვემოთ გაშლილი ხეობა).²⁰⁵ ეს ხეობა მაინცდამაინც ბაკოს ქვაბული სოფ.ხიხაძირიანად (თვით სახელწოდება სოფლისა ამას მოწმობს). მისი უშუალო „შესავალია“, საგამგეოა. იგი გაბატონებულია არსიანის ქედის სამოვრებზეც და ამდენადვე, გარკვეულად, ხელს ადებს იმ „ხეებს“, რომელთა საქონელიც არსიანის მახლობელი საძოვრებით სარგებლობს. დასასრულ, იგი აკონტროლებს აპარიდან სამცხეში (ახალციხე, ზარზმა) გადამავალ გზას. ამგვარად, ხიხათა ციხესიმაგრის დიდი სტრატეგიული

²⁰¹ გვახსენებს დასხ. ნაშრ., გვ. 50, 51.
²⁰² იქვე გვ. 53.
²⁰³ იქვე გვ. 56, 57.
²⁰⁴ იქვე გვ. 52.
²⁰⁵ Бакрадзе Д. АПГА, сс. 54, 55.

მნიშვნელობა როგორც სამეურნეო, ისე სავაჭრო და სამხედრო თვალსაზრისით სავსებით გასაგებია.

როგორც ზემოთაც აღვნიშნეთ, სრულიად ანალოგიური ფუნქციის მქონეა დიდაჭარა-ლორჯომის ქვაბულიც: ისიც აჭარის „მთისა“ და „ბარის“ საყარზეა და ამავე დროს აჭარიდან სამცხეში გადასაყვანილი გზების გზაჯვარედინზე მდებარეობს. მაშ, მაინც რატომ ინაცვლებს აჭარისწყლის ხეობის ცენტრი დიდაჭარიდან ხიხანში?

მთავარი აქ უნდა ყოფილიყო ის, რომ ხიხანის ციხესიმაგრე იღბა არა მხოლოდ აჭარის სამცხესთან დამაკავშირებელ „საუკეთესო საქარაგნო გზაზე“, არამედ ასეთსავე მაგისტრალზე, რომელიც ბათუმს არტაანთან აკავშირებდა.

კიდევ მეტი: როგორც აბუსერისძე ტბელის ერთ-ერთი თხზულებიდან ირკვევა, სხალთის ხეობიდან ხიხანზე გავლით „უმოკლესი გზით შეიძლებოდა შავშეთის ქედის გადალახვა და იმერხევის ხეობაში მოხვედრა (მდ.ყვირაღას ხევით), რომლის ქვემოწელზეც ობიზის მონასტერი მდებარეობდა“ (კლარჯეთში)²⁰⁶. ამგვარად, ხიხათა ციხე კიდევ ერთ მაგისტრალს აკონტროლებდა, რომელიც აჭარას სხალთის ხეობით შავშეთ-კლარჯეთ-ტაოსთან აკავშირებდა (იხ. ზემოთ ჩვენ მიერ შავშეთის ტბეთში ჩაწერილი ძველი გზის მიმართულება). დბაქრაძე სხალთის ხეობიდან ჩირუხის უღელტეხილით, არსიანის ქედის გასწვრივ, გადავიდა შავშეთში, იქიდან არტაანში და შემდეგ ართვინში.²⁰⁷

ლ.მუსხელიშვილი აბუსერისძე ტბელის სამოღვაწეო ადგილის ლოკალიზაციისას ასკვნის, რომ „გვი ზემო აჭარაში ზის, არსიანის მთაში, სამცხის საზღვარზე, და ხიხათა ციხე სწორედ ამ საზღვრისა, შემდეგ, არტაანიდან გადმომავალი გზისა და აგრეთვე, ალბათ, შავშეთიდან გადმომავალი გზის სადარაჯოს წარმოადგენს“ ანუ „ხიხათა ციხე თავის დროზე, როგორც ჩანს, მეტად მნიშვნელოვან საჯარო ადგილას ყოფილა აშენებული, რომელიც რამდენიმე სხვადასხვა მიმართულებით მიმავალი გზა იყრებოდა“.²⁰⁸

აჭარა უძველესი დროიდან მჭიდროდ იყო დაკავშირებული სამცხესთან (და, საერთოდ, აღმოსავლეთ საქართველოსთან) სავაჭრო-ეკონომიკური და კულტურულ-პოლიტიკური თვალსაზრისითაც (ფარნავაზისეული ოძრხის საერისთავო, ანდრია პირველწოდებულის სამისიონერო მიმოსვლა აჭარიდან სამცხეში...). ამდენად, სავსებით გამართლებული ჩანს შიდამთიანი აჭარის ცენტრის დიდაჭარაში არსებობა, საიდანაც გადადის მარჯვე, უმოკლესი გზები ქვაბლიანის ხეობაში. უფრო გვიანაც ანალოგიური ვითარება ჩანს. კერძოდ, აბუსერისძე ტბელის თხზულების ისტორიულ-გეოგრაფიული ცნობების ანალიზის შედეგად ლ.მუსხელიშვილი იმ დასკვნამდე მივიდა, რომ „აჭარა, რომელიც, როგორც ჩანს, ამ დროსაც პოლიტიკურად მჭიდროდა დაკავშირებული სამცხესთან, ამ უკანასკნელთან ერთად შედის ცნებაში „ლიხთა ამერისა საქართველოსა“.²⁰⁹ მაგრამ ჩანს, ამ დროს დიდ მნიშვნელობას იძენს სამხრეთ-დასავლეთი საქართველოს პროვინციებთან ურთიერთობაც, კერძოდ, შავშეთ-კლარჯეთ-ტაოსთან. ეს გამოწვეული უნდა ყოფილიყო ამ მხარის სწრაფი ეკონომიკური და კულტურული აღმავლობით, რაც, როგორც ცნობილია, VIII ს მეორე ნახევრიდან, განსაკუთრებით კი IX-X საუკუნეებშია (და შემდგომაც) თვალსაჩინო.

სწორედ ამას უნდა გამოეყვია შიდამთიანი აჭარის ცენტრის გადანაცვლება დიდაჭარისწყ

²⁰⁶ აბუსერისძე ტბელი, დასახ. ნაშრ., გვ. 8.

²⁰⁷ Бакрадзе Д. Заметка о Батумской области, с. 154.

²⁰⁸ აბუსერისძე ტბელი, გვ. 8 და შენ. 2; შდრ. იქვე, გვ. 16.

²⁰⁹ იქვე, გვ. 15.

ლის ხეობიდან სხალთისწყლის ხეობაში, ხიხანში, რომელიც თუმცა უფრო შორი, მაგრამ მაინც „საუკეთესო საქარავნო გზით“, კვლავ მჭიდროდაა დაკავშირებული სამცხესთან (ფოცხოვის ხეობით), აგრეთვე არტან-შავშეთ-კლარჯეთთან. ამდენად, ცენტრის ასეთი გადანაცვლება, სადაც IX-X საუკუნეებში უნდა მომხდარიყო და ახუსერისძეთა ზემო აჭრის მკვიდრი ფეოდალური გვარის²⁰ დაწინაურებაც ამ დროსაა საგარაუდებელი. ნიშანდობლივია, რომ ამ გვარის პირველი წარმომადგენელი XI ს პირველ ნახევარში, 1028/30 წლებისთვის გვხვდება. ამ დროს „ციხე არტანუჯისა პქონდა იოანეს ერისთავსა აბუსერ(ის ძე)სა“.²¹ კიდევ უფრო მრავლისმთქმელია ის, რომ ოციოდე წლის შემდეგ, 1046/47 წლებში, აბუსერი, როგორც ჩანს, შემოსხენებული იოანეს ძე, არის „ერისთავი არტანუჯისა და ხიხათა და ციხისჯუარისა და აწყვერისა ციხისა პატრონი“.²²

ამ ერისთავის ეგზომ გაზრდილი სამფლობელო (აჭარა, სამცხე, კლარჯეთი), მით უმეტეს, რომ მას ისევე როგორც მის მამას იოანეს, შავშეთიც უნდა სჭეროდა,²³ ხიხათა ციხესიმაგრის შემოსხენებულის მნიშვნელობის კარგი ილუსტრაციაა: ბუნებრივია, მის მფლობელს იმ ქვეყნების დაპატრონების პრეტენზიაც ვასჩენოდა, რომელთა შორის საგაჭრო-ეკონომიკურ ურთიერთობასაც მნიშვნელოვანწილად სწორედ ეს ციხესიმაგრე აკონტროლებდა.

აბუსერის ზედწოდება, როგორც აღვნიშნეთ, მისი ერისთავთ-ერისთავობის მოწმობაა და, ამდენად, აჭარა XI ს პირველ ნახევარშიც საერისთავოა. ასევე უფრო გვიანაც. დავით აღმაშენებლის ისტორიკოსი მოგვითხრობს, რომ 1080 წ. „დღესა ივანობისასა ასისეორნი და კლარჯეთი ზღვის პირამდის, შავშეთი, აჭარა, სამცხე, ქართლი, არგუეთი, სამოქალაქო და ჭყონდიდი აღივსო თურქითა“.²⁴ ეფიქრობთ, კონტექსტით, „ჭყონდიდს“ გარდა, რომელიც საეპისკოპოსო ეპარქიის ტერიტორიას აღნიშნავდა, აქ სწორედ „საერისთავო ქვეყნებია ჩამოთვლილი (კლარჯეთი, შავშეთი, სამცხე, ქართლი, სამოქალაქო...)“ და, ამდენად, აჭარაც საერისთავოდ უნდა ვიგულისხმობთ.

XIII ს, როდესაც თავის თხზულებას წერდა აბუსერისძე ტბელი, და შემდგომშიც, შიდამთიანი აჭარა „ლისთამერი საქართველოს“ შემადგენლობაშია, XIII ს უკორე ნახევრიდან-სამცხის სპასალარების (შემდეგ ათაბაგების) სამფლობელოში: „ამით ყამთა შინა განდიდნა სამცხის სპასალარი და მეჭურჭლეთ-უზუცესი სარგის ჯაყელი და ძე მისი ბექა... მაშინ ბექამან დაიპყრა ქვეყანა ტაისისკარიოვან კარნუ-ქალაქამდის: სამცხე, აჭარა, შავშეთი, კლარჯეთი და უმრავლესი ტაო, ვაშლოვანი, ნიგალისხევი, არტანუჯი, თორმეტნი უდაბნონი, კოლა, კარნიფოლა და ორნივე არტანნი და მრავალნი სოფელნი ჯავახეთს“.²⁵ უფრო გვიან, XIII ს დასასრულისათვის, „ესე ბექა განდიდებულ იყო, და აქუნდა ტაისისკარიოვან, ვიდრე სპერამდე და ვიდრე ზღუამდე: სამცხე, აჭარა, შავშეთი, კლარჯეთი, ნიგალისხევი, ხოლო ჭანეთი სრულიად მოსცა ბერძენთა მეფემან კომნინოსმან კირ მიხაილ, და ასული ბექასი ცოლად მიიყვანა; ამასვე აქუნდა უმრავლესი ტაო, არტანი, კოლა, კარნიფორა და კარი, ამათ შორისი ქუეყანანი და ციხენი, არტანუჯი და უდაბნონი ათორმეტნი კლარჯეთისანი“.²⁶

²⁰ იქვე, გვ. 18.

²¹ ქცა, I, გვ. 293, კონიექტურისათვის, იხ. აბუსერისძე ტბელი გვ. 17.

²² ქცა, I, გვ. 300.

²³ იხ. აბუსერისძე ტბელი გვ. 18.

²⁴ ქცა, I, გვ. 319.

²⁵ ქცა, II, გვ. 273.

²⁶ იქვე, გვ. 304.

ბექას სამფლობელო ტერიტორია თუ „ვიდრე ზღუამდე“ აღწევდა, შესაძლებელია გვეფიქრა, რომ აჭარის ზღვისპირა დაბლობიც მის შემადგენლობაშია, მით უმეტეს, რომ ჭანეთიც ახლა მის საბრძანებელშია და, ალბათ, „კლარჯეთიც ზღვიოვან არსიანთამდე“. მაგრამ, როგორც ჩანს, ეს ასე არ არის. ამაზე გვარწმუნებს იგივე ფაშთააღმწერლის ცნობა: როდესაც XIII ს 60-იან წლებში მონღოლთა უფლისწული თეგუდარი აუჯანყდა. აბაღა ყაენს და არსიანის მთაზე დამარცხდა მის ლაშქართან ბრძოლაში „თავსა ყველისასა“, იგი ლაშქართურთ „ივლტოდა უცნაურად რომელიმე აჭრით და რომელიმე ნიგალისხევით (ე.ი. შავშეთზე გავლით - ავტ.)... ჩაიარეს აჭარა და ნიგალისხევი, და შერმე შეიარეს გურია, და მივიდეს ქუთაისს მეფესა დავითს წინაშე“.²¹⁷

ერთი საუკუნის შემდეგ, როცა ტრაპეზუნტელი ქრონიტი მიქელ მანარეტოსი საუბრობს ტრაპიზონის კეისრისა და საქართველოს მეფის ბაგრატ V შეხვედრაზე, წერს: „ნ ავგისტოს წაგვიდით ლაზიკაში და თვის ბოლოს 6881 (1372) წლის დასაწყისში შეგხვდით ბაგრატ მეფეს. მას შემდეგ მოვედით ბათუმს, კარგები გარეთ ცის ქვეშ დავდგიით... იქ ვებაასეთ გურიელს, რომელიც მეფესთან პატივისცემისათვის მოვიდა“.²¹⁸

თორევე ცნობის კონტექსტი ისეთია, რომ ეჭვი არ არის, ზღვისპირა დაბლობი ბათუმიანად გურიელის მფლობელობაშია.

რამოდენიმე სიტყვა ქ.ბათუმის შესახებ.

აღსანიშნავია, რომ ბათუმში დატანილია XIV ს იტალიურ საკომპასო რუკებზე, კერძოდ, ვისკონტეს 1318 წ. (vati), ლუკსოროს XIV ს დასაწყისის (lovati) და პიციგანების 1367 წ. (vaty) რუკებზე.²¹⁹ ეს გარემოება, ცხადია, მოწმობს ამ დროს ბათუმის, როგორც სავაჭრო ნავსადგურის მნიშვნელობას. ქალაქის საგარეო ვაჭრობაზე XIX ს მასალების მიხედვით ზემოთ გვქონდა საუბარი. აქ დამატებით იმას აღვნიშნავთ, რომ დ.ბაქრაძის მიხედვით, ბათუმიდან, სხვათაშორის, გაქონდათ ადგილობრივი პროდუქციიდან: ცვილი, თაფლი, თევზის ქონი, ტილო, ბადგები და ხე-ტყე.²²⁰ თვით ბათუმელი ვაჭრების სიტყვით, მთავარი პროდუქტები, რომლებიც გაქონდათ ევროპაში, იყოს: ხე-ტყე, კაკლის ხე, აბრეშუმი, ცვილი და თაფლი.²²¹ ნ.ლევაშოვიც მიუთითებდა, რომ მურღულის ხეობის მეფუტკრეობის პროდუქცია (თაფლი და ცვილი) ბათუმში სავაჭროდა.²²² მეორე მხრივ, ჩვენ გვაქვს სტრაბონის ცნობა, რომ კოლხეთის საგარეო ვაჭრობის საგნები იყოს: ხე-ტყე, სელის ქსოვილი, კანაფი, ცვილი და ფისი.²²³ თვალში საცემია დასავლურ-ქართული ექსპორტის ასორტიმენტის მსგავსება ძვ.წ. I და ახ.წ. XIX საუკუნეებში! ეს ნიშანდობლივი მოვლენა, ფიქრობთ, გვაძლევს უფლებას დაახლოებით ასეთივე სურათი ვივარაუდოთ შუა საუკუნეების დასავლეთ საქართველოსთვის და, კერძოდ, ბათუმის ექსპორტისათვისაც. ამასთან დაკავშირებით, შესაძლებელია მნიშვნელობას არ იყოს მოკლებული XV ს 70- იანი წლების იტალიელი მისიონერის ამბროჯიო კონტარინის ცნობა,

²¹⁷ იქვე, გვ. 260, 261.

²¹⁸ მიქელ მანარეტოსი, ტრაპიზონის ქრონიკა. ბერძნული ტექსტი ქართული თარგმანით, შესავალი წყრილით, შენიშვნებით და საძიებლო გამოცემა ად. გამყრელიძემ. - მსკი, ნაკვ. 33, თბილისი, 1960, გვ. 40, 81, 82.

²¹⁹ Брун Ф. Восточный берег Черного моря по древним периплам и по компасовым картам. - «Черноморье» II, Одесса, 1880, с. 251 и Топографическая таблица.

²²⁰ Бакрадзе Д. АПГА, с. 22.

²²¹ Френкель А. დასახ. ნაშრ., გვ. 44.

²²² Левашов Н. დასახ. ნაშრ., გვ. 24.

²²³ თ.კუპჩიშვილი, სტრაბონის გეოგრაფია, გვ. 123-124.

რომ გურიის სამთავროში ბათუმს გარდა არის „მეორე პატარა ქალაქი შავი ზღვისპირად, სახელდობრ კალთხეა (ციხისძირი - აგტ), სადაც ყოიან აბრეშუმის მომსხო ტილოს და შტიროდენ შალსაც“.²²⁴ არქანჯელო ლამბერტი კი (XVII ს) პირდაპირ მიუთითებდა, რომ სამეგრელოდან თურქეთში, მართლაც, ის საქონელი გადიოდა, რომლითაც ანტიკური ხანის კოლხეთი ევროპისათვის იყო ცნობილი, სახელდობრ: კანაფი, ცვილი, სელი, ხე-ტყე და სხვ.²²⁵ მართალია, ეს ცნობა არ ეხება უშუალოდ დღევანდელი აჭარის სანაპიროს, მაგრამ სხვა ზემოთმოტანილ ცნობათა კონტექსტში ნიშანდობლივია. მით უმეტეს, რომ მისიონერი დეი გრანციე სწორედ 1615 წლისთვის ბათუმს საგანგებოდ ასახელებს როგორც საქართველოს საზღვაო პორტს.²²⁶

ამგვარად, თურქების მიერ აჭარის უშუალოდ დაპყრობამდე დღევანდელი აჭარის ზღვისპირეთი ათაბაგების გამგებლობიდან, გარკვეული დროით, გურიის შემადგენლობაში აღმოჩნდა. XVI ს ერთი თურქული წყაროს მიხედვით, გურია უშუალოდ ტრაპიზონს ესაზღვრება.²²⁷ უფრო ადრეც, XV ს 60-იან წლებში, როდესაც ერთიანი საქართველოს სამეფო, ფაქტობრივად, უკვე დაშლილი იყო და ცალკეული დინასტიები ერთმანეთს ეცილებოდნენ ტერიტორიებს. იმერეთში ასლად გამეფებულმა „ბაგრატ უშუელა ყუარყუარე ათაბაგსა (რომელიც, გიორგი VIII-საგან ლტოლვილი მასთან იმყოფებოდა აგტ); მოვიდნენ და დაიპყრა ყუარყუარემ კუალადცა სამცხე. ამისთვის მისცა ყუარყუარემ აჭარა და რომელნიმე ჭანეთისა გურიელსა კახაბერს, რათა მწე ექნას ერისთავთა ზედა სამცხისა და კლარჯეთისა (ვარ. ერისთავთა ზედა ამის ქუეყანისათა), (რომლებიც გიორგი VIII-ის და ე.ი. საქართველოს ერთიანობის მომხრეები იყვნენ - აგტ), ხოლო გურიელთან კახაბერ სიხარულით მიიღო ქუეყანანი და მოსყვა ყუარყუარეს სითა, მოსპობდნენ და განასხემდნენ ერისთავთა გიორგი მევისათა და რომელითაჲცე დაიპყრონილბა“.²²⁸ ბერი ევნატაშვილის მსხედვიით „განდგომილების უამს გურიელს ეყრა ღობონს გაღმართი, საჯავახო, იმას-აქათი გამოსწურიყ ღობისციხეს გარდმოღმართი, ერეკე, აჭარა და ჭანეთი რკინის ბალოს აქათი“.²²⁹

ამის შემდეგ უკვე შედამთიანი აჭარა ხდება სადავო გურიელსა და ათაბაგს შორის.

XVI-ს დასაწყისში მხეჭაბუკ ათაბაგმა კვლავ დაიბრუნა აჭარა,²³⁰ მაგრამ მურჯახეთის ომის (1535 წ.) წინ იმერთა მეფე ბაგრატი „ეზრახა დადიან-გურიელსა და აღუთქვა გურიელსა, რომელიცა ეყრა პირველ სამცხისანი. ესე განიხარა გურიელმან და მოერთო ბაგრატს“. მართლაც, როდესაც მურჯახეთის ომში ყუარყუარე ათაბაგი დაამარცხდა, იგი შეიპყრეს და პატიმრობაში გარდაიცვალა. „ბაგრატ მეფემან დაიპყრა სამცხე თვისად და იყოფებოდა სამცხეს. მაშინ მისცა გურიელს აღთქმულნი აჭარა და ჭანეთი. წარვიდა გურიელი და დაიპყრა მან ივინი“.²³¹

²²⁴ იხ.: ნაჭრქენაშვილი, საქართველოს ისტორიის საკითხები, V, გვ. 113, შენ. 16. მაუდისა და შალის წარმოებას ბათუმში აფრენკელიც აღნიშნავს (იხ. მისი დასახ. ნაშრ., გვ. 24).

²²⁵ არქანჯელო ლამბერტი, სამეგრელოს აღწერა, თბილისი, 1938, გვ. 37, 158.

²²⁶ ლომარაშვილი, ქართული ეკლესია დასაბამიდან დღემდე, თბილისი, 1995, გვ. 545.

²²⁷ ცაქულოძე, თურქული წყაროები XVI ს. პირველი მეოთხედის სამცხე-საათაბაგოს ისტორიისათვის, თბილისი, 1983, გვ. 57.

²²⁸ ქცა, IV, გვ. 280. უდრ.იქვე, გვ. 704. აქედან ცხადია, რომ სამცხე-საათაბაგოს „ქვეყნებს“ ერისთავნი მართავდნენ. ამდენად, საგარაუდოა, აჭარაც ცალკე საერისთავო ყოფილიყო.

²²⁹ ქცა, II, გვ. 349.

²³⁰ საქართველოს ისტორიის ნარკვევები, ტ. IV, 1873, გვ. 93.

²³¹ ქცა, IV, გვ. 712 და 811.

მალე ათაბაგი კვლავ იბრუნებს აჭარას, რომელსაც თავს აფარებენ 1574 წ. შაჰ-თამაზის მიერ სამცხის აოხრებისას დევნილი ათაბაგის დედა და შვილები.²²²

ახლა უკვე ქართველ მეფე-მთავართა ამ განუწყვეტელ და უაზრო ურთიერთბრძოლაში სამხედრო აღმავლობის გზაზე მდგარი თურქეთის იმპერია ქრევა, რომელიც, როგორც ცნობილია, თანდათან და განუხრელად იპყრობს სამცხე-საათაბაგოს. XVI ს 40-იანი წლების ბოლოს თურქები ჭანეთს იპყრობენ და გონიის ციხე-სიმაგრეს იჭერენ,²²³ ამ საუკუნის ბოლოს კი უკვე აჭარაში იჭრებიან. 1609 წ. „შემოიკრიბნა მამია გურიელმან სხანი, შევიდა აჭარას, მოსწყვიტნა ოსმალნი და დაიპყრა კუალად თვითვე აჭარა“²²⁴ მაგრამ ეს იყო უკანასკნელი გაბრძოლება.

1611 წ. ოსმალეთის სახელმწიფოს დევთერდარმა აინი ალიმ, სულთან აჰმედ I ბრძანებით ოსმალეთის იმპერიის აღწერის ჩაატარა. აინი ალის დავთრის მიხედვით, ამ დროს ოსმალეთის იმპერია დაყოფილია 32 ეიალეთად (ვილაიეთად), რომელნიც თავის მხრივ სანჯაყებად იყოფოდნენ. აჭარის სანჯაყი (შიდაპთიანი აჭარა) ჩიღდირის ანუ ახალციხის ეიალეთში შედიოდა, ხოლო ბათუმის სანჯაყი-ტრაპიზონის ეიალეთში.²²⁵ ასე შევიდა აჭარა თურქეთის შემადგენლობაში, თუმცა, ქობულეთის მხარის და ხინოს დაპყრობა თურქებმა მხოლოდ XVIII ს-ის 70-იან წლებში შესძლეს, საბოლოოდ კი XIX ს-ის პირველ ნახევარში დაიპორონ და ბათუმთან ერთად ტრაპიზონის ეიალეთს შეუერთეს.²²⁶

ახალციხის ვილაიეთში აჭარა რჩება ახალციხის საფაშოს გაუქმებამდე (1829 წ.). ასე რომ, აჭარა კვლავ სამცხეს დაუკავშირდა მჭიდროდ. უმოკლეს გზას ვილაიეთის ცენტრთან, ახალციხესთან, ასეთ ვითარებაში მეტი მნიშვნელობა უნდა შეეძინა და აჭარის ცენტრმაც სხალთის ხეობიდან ისეე დიდაჭარის ხეობაში, ამჯერად ხულოში გადმოინაცვლა. მართალია, ვახუშტი ბატონიშვილი, როგორც ვიცით, მხოლოდ „მცირე ქალაქის მზგავს დაბა ქედას“ აღნიშნავდა აჭარაში,²²⁷ მაგრამ „ჯაბა-დავთარის“ (1694-1732 წწ.) მიხედვით ჩიღდირის ვილაიეთში შემავალი აჭარა ორ სანჯაყად, ქვემო და ზემო აჭარად იყოფოდა.²²⁸ ეჭვი არ არის, ზემო აჭარის ცენტრი ხულოა, რომელიც იხსენიება კიდევ ამ დავთარში.²²⁹

XIX ს ვითარებაც ჩვენი ვარაუდის სისწორეს უნდა მოწმობდეს: ამ საუკუნის 20-იან წლებში, თურქული მმართველობის დროს, ზემო აჭარის ცენტრი კვლავ ხულოშია, ქვემო აჭარისა-ქედამი.²³⁰ ახალციხის საფაშოს გაუქმების შემდეგ, 50-იან წლებში, აჭარა თურქებმა ტრაპიზონის ვილაიეთის შემადგენლობაში შეიყვანეს. დღევანდელი აჭარის ტერიტორია ოთხ კაზაში (მაზრაში) განაწილდა: ბათუმის კაზაში შედიოდა ორი ნაჰიე (ოლქი) - ბათუმისა და ქობულეთისა (ჩურუქ-სუ), ლივანას კაზაში - მაჭახელი, ხოფას კაზაში - გონიო და აჭარის

²²² იქვე, გვ. 719.
²²¹ იქვე, გვ. 360, 501, 502.
²²⁴ იქვე, გვ. 824 შდრ.იქვე, გვ. 724.
²²³ **მსგანძვ.** საქართველო-თურქეთის ურთიერთობის ისტორიიდან XVII საუკუნის დამდეგს. - აშშ, IV, 1960, გვ. 46, 47.
²²⁶ საქართველოს ისტორიის ნარკვევები, IV, გვ. 658-660.
²²⁷ ქცა, IV, გვ. 870.
²²⁸ **ვახუშტი მსგანძვ.** სამხრეთ საქართველოს ისტორიის ახალი თურქული წყარო, - „მაცნე“, №4, 1977, გვ. 128.
²²⁹ ჩიღდირის ეიალეთის ჯაბა-დავთარი 1694-1732 წწ. თურქული ტექსტი ქართული თარგმანით გამოსაცემად მოამზადა **ცისან აბულაძემ**, გამოკვლევა დაურთო **მახუდ სვანიძემ**, თბილისი, 1979, გვ. 80 და 140.
²³⁰ **ზვიადიძე**, ქორთხის აუზის ტერიტორიულ-ადმინისტრაციული დაყოფა XIX საუკუნისა და XX საუკუნის დასაწყისში, - სსსრ, IX, 1980, გვ. 58.

კაზაში - ქვემო და ზემო აჭარა.²⁴¹ ზემო აჭარის ცენტრი ან „ზემო აჭარის დედაქალაქი“, როგორც ვაჭაზბეგი აღნიშნავდა, იყო დაბა ხულო,²⁴² სადაც ამ რეგიონის ბეგების, ხიმშიაშვილების სასახლე იდგა.²⁴³

ფრიად ნიშანდობლივია შუასაუკუნეების აჭარის ისტორიული გეოგრაფიის, სახელდობრ, ტერიტორიული სტრუქტურის გასაგებად სწორედ თურქული ადმინისტრაციული დანაწილება, რომელიც, ეჭვი არ არის, ფეოდალური საქართველოს სათანადო ვითარებას ითვალისწინებდა.²⁴⁴ ამ თვალსაზრისით უაღრესად მნიშვნელოვანია ძველ ქართველ (აჭარულ) ფეოდალთა, თავადების, (თურქების მფლობელობისას-სანჯაყ-ბეგების) და აზნაურების (თურქების მფლობელობისას-ბეგების)²⁴⁵ სამფლობელოთა გათვალისწინება. ცნობილია, რომ სანჯაყ-ბეგებად იყვნენ: ქობულეთში - თავდგირიძენი, ბათუმში - აბაშიძენი, ქვემო აჭარაში - თავდგირიძენი, ზემო აჭარაში - ხიმშიაშვილები,²⁴⁶ ხოლო ჩაქვში - ბუეანიძენი.²⁴⁷

აქ მთავარი ის კი არ არის, თუ რამდენად ძირსველია ყველა ზემოჩამოთვლილი გვარი,²⁴⁸ არამედ ის, თუ რას მოიცავდა მათი სამფლობელო ტერიტორიები. არ შეიძლება არ შევნიშნოთ, რომ ეს უკანასკნელნი - ქობულეთი, ჩაქვი, ბათუმი, ქვემო და ზემო აჭარა „ქვეყანა აჭარის“ ის შემადგენელი სტრუქტურული ელემენტებია, „ხევებია“, რომელთა წარმოქმნაც ჩვენ ჯერ კიდევ გვიანბრინჯაო-ადრეული რკინის ხანაში ვივარაუდეთ. ეს კარგი მაგალითია ფიზიკურ-გეოგრაფიული და ეკონომიკურ-გეოგრაფიული „ქვეყნების“ სიმყარისა და მდგრადობის საიდუმლოებად წინაფეოდალური და ფეოდალური ისტორიული ბერიოჯების განმავლობაში, მიუხედავად იმისა, რომ, რა თქმა უნდა, ამ „ქვეყანათა“ სოციალური შინაარსი იცვლებოდა საზოგადოებრივ ფორმაციათა ცვლილებისა და მიხედვით.

1878 წელს რუსული მმართველობის დამყარების შემდეგაც, ახალი რუსული ადმინისტრაცია უკვე ტრადიციულ ტერიტორიულ დანაწილებას ვყრდნობდა.²⁴⁹ გეოგრაფიული აჭარის ტერიტორია ბათუმისა და აჭარის „ოკრუგებად“ დიყო. ბირველი შედგებოდა კინტრიშის, ბათუმის და გონიის უბნებისაგან, მეორე-მაჭახელის, ქვემო და ზემო აჭარის უბნებისაგან.²⁵⁰

1883 წ. ბათუმის ოლქი გააუქმეს და იგი ორ „ოკრუგად“ (ართონის და ბათუმის) ქუთაისის გუბერნიას შეუერთეს.²⁵¹ 1903 წ. ეს „ოკრუგები“ კვლავ გამოყვეს ქუთაისის გუბერნიიდან და ისევ შეუერთეს „ბათუმის ოლქად“.²⁵² ბათუმის ოლქის კინტრიშის უბნის ცენტრი იყო ალაშბარი, გონიის უბნისა - ზემო მარადილი, ზემო აჭარის უბნისა (დიდაჭარის, ჭვანის და

²⁴¹ მესამედ, გიორგი ყაზბეგის ცნობები აჭარის წარსულზე. - „გიორგი ყაზბეგი აჭარის შესახებ“, ბათუმი, 1960, გვ. 46, 51, 52; Френкелс А. დასახ. ნაშრ., გვ. 40.

²⁴² ვაჭაზბეგი დასახ. ნაშრ., გვ. 37.

²⁴³ Бакрадзе Д. АПГА, с. 60, 61.

²⁴⁴ ლეონტიძე დასახ. ნაშრ., გვ. 58.

²⁴⁵ Бакрадзе Д. დასახ. ნაშრ., გვ. 64.

²⁴⁶ Бакрадзе Д. Заметка о Батумской области, с. 167.

²⁴⁷ Френкелс А. დასახ. ნაშრ., გვ. 58.

²⁴⁸ ხიმშიაშვილთა გვარი, მაგალითად, XVIII ს ბოლოს აღზვედა (იხ: Бакрадзе Д. АПГА, сс. 68-70), ხოლო ბუეანიძეები ჩაქვში XIX ს ბირველ ნახევარში გადმოვიდან ქედის მახლობლად მდებარე სოფ. ზენდილიდან (იხ: თკობაძე, აჭარის მოამბეანი, ბათუმი, 1895, გვ. 56, 57).

²⁴⁹ ლეონტიძე დასახ. ნაშრ., გვ. 80.

²⁵⁰ Френкелс А. დასახ. ნაშრ., გვ. 122.

²⁵¹ ლეონტიძე დასახ. ნაშრ., გვ. 83.

²⁵² იქვე, გვ. 92.

სხალთის სასოფლო საზოგადოებები) - ხულო, ქვემო აჭარისა (ქედის, ხერთვისის და ცხმო-რისის სასოფლო საზოგადოებები) - ქედა.²⁵³ ბათუმის ოლქში შემავალი ცალკეული უბანი გეოგრაფიულ და მეურნეობრივ მთლიანობას ქმნიდა, რამდენადაც მათი საზღვრები ქვეყნის ბუნებრივ-გეოგრაფიულ დაყოფას ემთხვეოდა.²⁵⁴

როგორც ვხედავთ, ჯერ თურქული, ხოლო შემდგომ რუსული ადმინისტრაციაც, ფაქტობრივად, ეყრდნობოდა ხანგრძლივი ისტორიული პროცესის შედეგად აღრევე ჩამოყალიბებული ძველქართული ისტორიულ-გეოგრაფიული „ქვეყნების“ არსებობის ტრადიციას.²⁵⁵

მეორე მხრივ, ბუნებრივია, თუ ისტორიულ-გეოგრაფიული „ქვეყანა აჭარის“ კულტურულ-ეკონომიკური ცხოვრების სიმბიზის ცენტრმა კვლავ ზღვისპირა დაბლობის, „ბარის“ ზონაში გადაინაცვლა, ხოლო ქალაქი ბათუმი, რომლის ძლიერი აღმავლობა XIX ს ბოლო მეოთხედიდან იწყება - აჭარის პოლიტიკურ-ადმინისტრაციულ ცენტრად გადაიქცა.

²⁵³ იქვე. გვ. 84-100.

²⁵⁴ იქვე. გვ. 84.

²⁵⁵ იქვე. გვ. 101.

თაზო II

მშის ხანა აჭარის ტერიტორიაზე

წ. ქვედა ბალეოლითური ძველი აჭარის მაღალმთიანეთში

ქართული არქეოლოგია კავკასიის პუშანიტარული სამეცნიერო დისციპლინებს შორის ერთ-ერთი ყველაზე უფრო ახალგაზრდა დარგია, რომელსაც ამ საუკუნენახევრის წინ, 1852 წ. უფლისციხეში ჩაუყარა საფუძველი გამოჩენილმა ქართველმა მკვლევარმა დიმიტრი მელვინეთსუცესიშვილმა.

კიდევ უფრო ხანმოკლეა არქეოლოგიის უძველესი პერიოდის ბალეოლითის კვლევის ისტორია საქართველოში, რომელიც ჯერ კიდევ მე-20 საუკუნის დასაწყისში სრულიადც ვერ ასახავდა რეალურად არსებულ ვითარებას ჩვენში. ამის საილუსტრაციოდ შეიძლება დავიმოწმეთ ჩვენი ერის დიდი მოჭირახულე აკად. ივ.ჯავახიშვილი, რომელიც 1913 წ. გაშოსულ თავის „ქართველი ერის ისტორიის“ ბირველ წიგნში წერდა, რომ „კავკასიაში აღმოჩენილია სამხრეთის სპილოს, მამონტის, პიპოპოტამისა და ყინულოვანი პერიოდის („ყინულის ხანის“) სხვა ცხოველთა ნაშთები, რაც ამ ხანაში სულდგმულთა არსებობას ადასტურებს, მაგრამ ჯერჯერობით ამ ქვეყანაში ქვის ხანის (ბალეოლითის ან ნეოლითის) არც ერთი ექვმიუტანელი იარაღი ნაპოვნი არ არის. თუმცა რამდენიმე ქვის იარაღი კია ცნობილი, მაგრამ ცალკეულ, ზედაბირულად მოკვლეულ თითო-ორულა იარაღს მეცნიერებისათვის არსებითი მნიშვნელობა არა აქვს“.¹

ამ სტრიქონების დაწერიდან ერთი წლის შემდეგ საქართველოს ეწვივნენ გერმანელი და ბოლონელი მეცნიერები (ქ. ტიუბინგენიდან) რ.შმიდტი და ლ.კოზლოვსკი, რომლებმაც რუსეთის სამიშენატორო მეცნიერებათა აკადემიის ნებართვით 1914 წელს არქეოლოგიური სამუშაოები ჩაატარეს საქართველოში, კერძოდ, მდ. წყალწითელას ხეობაში (იმერეთი). მათ სოფ. გოდოვანთან ერთ-ერთ მღვიმეში („საკაჟია“) უდავოდ დაადასტურეს ძველი ქვის ხანის ადამიანის ნაშთსახარის არსებობა. სამწუხაროდ, ამ საქმიანობის წარმატებით გაგრძელებას ბირველი მსოფლიო ომის დაწყებამ შეუშალა ხელი. უცხოელი არქეოლოგები დააბატიმრეს როგორც გერმანიის აგენტები, ხოლო მომთვეული მასალები ჩაყრილი იქნა რუსეთის სასაზღვრო დეპარტამენტის სარდაფებში (ამჟამად მასალა დაცულია პეტერბურგის შიკლუსო-მაკლავის სახ. ეთნოგრაფიულ მუზეუმში). ამიტომ ეს აღმოჩენა მეცნიერული საზოგადოებისათვის ვერ გახდა ცნობილი.

სულ მალე - 1916 წელს საქართველოს ესტუმრა ბოლონელი არქეოლოგი სტ.კრუკოვსკი, რომელმაც სოფ. რვანთან (ჭიათურის რ-ნი) გვარჯილას კლდეში აღმოაჩინა ბალეოლითური ნაშთები.²

¹ ივ.ჯავახიშვილი, ქართველი ერის ისტორია, I, თბილისი, 1913.

² ლ.თუშაბაძეშვილი, გვარჯილას კლდის ბალეოლითური ნაშთები, თბილისი, 1960.

მოდღვართ-მოდღვარი დიდი ივ.ჯავახიშვილი, რომელსაც მიმდინარე წელს დაბადებიდან 130 წელი შეუსრულდა, სტ.კრუკოვსკისთან დაკავშირებით შენიშნავდა: „პოლონელი მეცნიერის აღმოჩენამ ერთხელ კიდევ ცხადყო, თუ რაოდენ სიფრთხილე ჰქმნათ მკვლევარს კავკასიის არქეოლოგიაზე მსჯელობის დროს. ამგვარად, უძველესი ქვის ხანის არსებობა კავკასიაში დაბატონებულიად უნდა ჩაითვალოს, ხოლო იმდროინდელი კულტურის გავრცელების ასპარეზისა და ხანგრძლივობის დადგენა მომდევნო კვლევის საქმეა.“³

გინც კარგად იცნობს არქეოლოგიის განვითარების გზებს, მის წინაშე მდგარ პრობლემებს და გასული საუკუნის 20-იანი წლების საქართველო-კავკასიის არქეოლოგიური შესწავლის ვითარებას, შეუძლებელია პატივისცემითა და მოწიწებით არ განიმსჭვავლოს ბატონი ივანეს მიმართ, როგორც უდიდესი მეცნიერისადმი, ვისი სანაქებო ერუდიცია და ფართო დიპაზონი ჭეშმარიტი ისტორიკოსისა, თავისი შორისმჭვრეტელობით, საკითხთა ღრმა, ფართო პერსპექტიულობის გრძნობით, ქვის ხანის ქართულ არქეოლოგიურ დღევანდელობასაც ასე ეხმიანება.

მეოდვარი დროის კვლევებმა კავკასიაში და განსაკუთრებით საქართველოში რადიკალურად შეცვალა ვითარება. ქართული არქეოლოგიური სკოლის ფუძემდებელმა პროფ. გ.ნიორაძემ და მისმა აღზრდილებმა (ალ.კალანდაძე, ნ.ბერძენიშვილი, დ.თუშაბრამიშვილი, გ.გრიგოლია) აღმოაჩინეს და შეისწავლეს მრავალი ათეული და ასეული ახალ-ახალი ქვის ხანის უნიკალური ძეგლი, რამაც ჩვენი რეგიონი მსოფლიო მეცნიერული საზოგადოების ყურადღების ცენტრში მოაქცია.⁴

ამ მხრივ საქმარისა გაგვიხსენოთ დმანისის სენსაციური აღმოჩენები, რომლის ასაკი 1,700-1,800 ათასი წლითაა განსაზღვრული. როგორც მეცნიერები ვარაუდობენ, უძველესმა ადამიანმა აღმოსავლეთ საქართველოში აფრიკიდან შემოაღწია ე.წ. ლევანტური დერეფნით და დმანისის რეგიონი ადამიანის ევრაზიაში გავრცელების ერთ-ერთ უძველეს კერად აქცია.⁵

დღეისათვის დმანისში მდიდარ ფაუნისტურ მასალასთან და პრიმიტიულ ქვის იარაღ-ხელსაწყოებთან ერთად აღმოჩენილია Homo-ის ხუთი თავის ქალა, ოთხი ქვედა ყბა, იზოლირებული კბილები და ბოსტრანიალური ჩონჩხის 50-მდე ცალკეული ძვალი.⁶ მიკვლეული თავის ქალები მეტნაკლებად ერთმანეთის მსგავსია და გარკვეულ სიახლოვეს ამჟღავნებენ Homo erectus-ების თავისქალებთან, განსაკუთრებით კი ამ ჯგუფის ადრეულ აფრიკულ ფორმებთან, რომლებსაც Homo ergaster-ს აკუთვნებენ. თავისქალებს შორის განსხვავებული მორფოლოგიური ნიშნებით გამოირჩევა 2005 წელს აღმოჩენილი მეხუთე თავის ქალა და რიგით მეორე ქვედა ყბა, რომელსაც პროფესორები ლ.გაბუნია, დ.ლორთქიფანიძე და ა.გეგუა Homo-ის გვარს მიაკუთვნებენ და გამოჰყოფენ ახალ სახეს Homo georgicus-ს.⁷

დმანისის არქეოლოგიური გათხრები გრძელდება და არცინ უწყის, კიდევ რა საბედნიერო მოულოდნელობას შემოგვთავაზებს მომავალი.

ამრიგად, დღეისათვის თამამად შეიძლება განვაცხადოთ, რომ საქართველო ქვის ხანის

³ ივ.ჯავახიშვილი, ქართველი ერის ისტორია, I, გამოცემა მეხუთე, 1928.

⁴ საქართველოს ისტორიის ნარკვევები, I, თბილისი, 1970; საქართველოს არქეოლოგია I (ქვის ხანა), თბ., 1991.

⁵ დმანისი I-V, თბილისი, 1998-2006.

⁶ იქვე.

⁷ ლ.გაბუნია, ა.გეგუა, მანტუანტა და დუზლუ, დ.ლორთქიფანიძე, Homo-ის ახალი წარმომადგენელი დმანისის (საქართველო) ქვედა პლეისტოცენიდან, დმანისი IV, თბილისი, 2003.

ძეგლების აღმოჩენისა და შესწავლის თვალსაზრისით ერთ-ერთი კლასიკური ქვეყანაა ევრაზიის კონტინენტზე. აქ გამოვლენილია ადამიანის გაჩენისა და მისი კანონზომიერი განვითარების ყველა საფეხურის შესატყვისი არქეოლოგიური ძეგლები, რომლის მასალების ტიპოლოგიურ-ტექნოლოგიური შესწავლის საფუძველზე სავსებით შესაძლებელია შემუშავდეს ევრაზიის კონტინენტზე ადამიანთა საზოგადოების ქრონოლოგიური, სოციალური და კულტურული განვითარების მეტყველი სურათი.

მრავალფეროვანი ლანდშაფტურ-კლიმატური ზონები, მდიდარი ცხოველური და მცენარეული სამყარო, ქვის იარაღის დასამზადებელი ნედლეულის სიუხვე და მრავალფეროვნება (კაუჩი, თხილიანი, ტუფი, კვარცი, არგილიტი და ა.შ.) კარსტული და ვულკანური წარმოშობის ბუნებრივი მღვიმე-გამოქვაბულების სიმრავლე, როგორც ჩანს, ინთავითვე იზიდავდა ადამიანს, რომელმაც დაგვიტოვა 500-ზე მეტი მღვიმური და ღია ნამოსახლარი. სტატეგიალური რუდმივი საცხოვრისების, დროებითი სადგომების, სადგომ-სახელოსნობების, სეზონური სადგომებისა თუ მონადირეთა დამის სათევ-თავშესაფრების სახით.

აშელ-მუსტიური ხანის ქვედა პალეოლითური ძეგლების თავმოყრის თვალსაზრისით დღემდე საქართველოში შეიძინ რეგიონი გამოიყოფა. ესენია:

I - რეგიონი აღმოსავლეთ საქართველოს ჩრდილო-დასავლეთ ნაწილი, ისტორიული შიდა ქართლი და ცენტრალური კავკასიონის მაღალმთიანეთის სამხრეთ ფერდობები, სადაც მიკვლეულია ევროპაში ზღვის დონიდან ყველაზე მაღალ წერტილში (2150 მ) მდებარე წონას მრავალფენიანი (აშელი, მუსტიე, მეზოლითი, ადრებრინჯაო) გამოქვაბული⁸ და კუდაროს ვაგუფის №1-5 აშელ-მუსტიური ხანის მღვიმეები.⁹

II - რეგიონი ისტორიული ქვემო ქართლის ფარგლებში მოქცეული, სადაც ზემოთ ხსენებულ დამანის ბრწყინვალე აღმოჩენების გარდა, აღსანიშნავია წოფის ადრემუსტიური ხანის მღვიმური ნამოსახლარი, რომელსაც კულტურულ-ტექნოლოგიური თვალსაზრისით კავკასიაში ანალოგი არ მოეპოვება.¹⁰

III - რეგიონი მთლიანად მოიცავს სამხრეთ-დასავლეთ საქართველოს ანუ სამცხე-ჯავახეთს, სადაც მიკვლეულია ახალქალაქის ამირანის გორის ადრეაშელური ნამოსახლარი, ახალქალაქი I-IV აშელური სადგომები, კუმურდოს მუსტიური ნამოსახლარი, მურჯისა და ვალეს აშელ-მუსტიური ასაკის ღია ნამოსახლარები და სხვ.¹¹

IV რეგიონი საქართველოს ჩრდილო-დასავლეთ ნაწილით შეიმიფარგლება და ისტორიული კახეთის იორ-ალაზნის შუამდინარეთშია მოქცეული. კახეთს აშელ-მუსტიური ძეგლებიდან განსაკუთრებით საინტერესოა სოფ. ზიარის აშელური ხანის სადგომ-სახელოსნო, სადაც კავკასიაში ბირველად დადასტურდა ღია სადგომზე ოსტოლოგიური მასალის შემცველი, უძრავი კულტურული ფენის არსებობა.¹²

V-VII - რეგიონები თითქმის მთლიანად მოიცავს დასავლეთ საქართველოს ცენტრალური და ჩრდილო-დასავლეთ ისტორიულ პროვინციებს; იმერეთს ანუ რიონ-ყვირილას აუზს,

⁸ Калападзе А. Цонская пещера и её культура. - საქართველოს მღვიმეები და გამოქვაბულები, №3, 1985.

⁹ Любин В.П. Мустьерские культуры Кавказа, Ленинград, 1977.

¹⁰ ზვარჯილაძე, ქვემო ქართლის პალეოლითი, თბილისი, 1963.

¹¹ ზვარჯილაძე, ჯავახეთის ქვედა პალეოლითური ძეგლები. მასალები საქართველოსა და კავკასიის არქეოლოგიისათვის, IV, თბილისი, 1966; ჭვახუნია, სამხრეთ საქართველოს ვულკანური მთიანეთის ძველი ქვის ხანა. დისერტაცია ისტ.მეცნ.დოქტ. სამეცნ. ზარისხის მოსამბოვებლად, თბილისი, 1994.

¹² თხუცაძე, ადრეაშელი, დავით გარჯის უდაბნოს ქვედა პალეოლითის ხანის ძეგლები, „გარეჯი“. კახეთის არქეოლოგიური ექსპედიციის შრომები, VIII, თბილისი, 1988.

სამეგრელოსა და აფხაზეთს.¹³ სტატისტიკური თვალსაზრისით საქართველოში ძველი ქვის ხანის ძეგლების 90% აღმოჩენილია ამ ტერიტორიებზე არსებულ ზღვიურ და მდინარეულ ტერასებზე. ქვედა პალეოლითური ნამოსახლარი ძეგლების გავრცელების ინტენსივობის გათვალისწინებით დასავლეთ საქართველოში აშელ-მუსტიურ და ზედა პალეოლითურ ხანაში მომხდარი დემოგრაფიული აფეთქების მსგავს მოვლენებზე შეიძლება საუბარი, რაც გლობალური მასშტაბის გეომორფოლოგიურ მოვლენებთან უნდა იყოს დაკავშირებული.

რამდენადაც უცნაურად არ უნდა მოგვეჩვენოს დასავლეთ ამიერკავკასიაში არსებული ასეთი ვითარების ფონზე, პალეოლითური ძეგლების გავრცელების თვალსაზრისით ჯერ კიდევ 2000 წლის დასაწყისამდე აჭარა-გურიის რეგიონი სავსებით იყო ამოვარდნილი და თორი ლაქით იყო წარმოდგენილი. ეს მაშინ, როცა ჩვენი ქვეყნის ეს შესანიშნავი ნაწილი აღმოსავლეთ შავიზღვისპირეთის ერთიანი აუზის განუყოფელი ნაწილია და ისევე დაყურსულია ფიზიკურ-გეოგრაფიულ, კლიმატური თუ წიაღისეული სიკეთებით, როგორც ძველი ქვის ხანის ძეგლებით მოყვნილი აფხაზეთი, სამეგრელო და იმერეთი.

თუ რა ჩაფვლით კარსტული წარმონაქმნების სიმცირე (მღვიმეები, ძაბრები), რაც გაშიშვლებული ცარცული ქანების ნაკლებობით არის განმარტებული, გურია-აჭარის ტერიტორიაზე სავსებით ანალოგიური რელიეფური ფორმები და სხვა გეოგრაფიულ-გეოლოგიური ნიშნები წარმოდგენილი, როგორცაც ვხედავთ აფხაზეთ-სამეგრელოს ანუ ცენტრალური კოლხეთის ფარგლებში.

აჭარის გეოგრაფიულ-გეოლოგიურ შესწავლას საკმაოდ დიდ ხნის ისტორია გააჩნია. ასევე ადრევე მიიქცია მკვლევართა ყურადღება ამ მხარის წიაღისეულმა და საერთოდ, ბუნებრივმა სიძლიერებმა, რაშიც დიდი წვლილი მიუძღვის ქართულ გეოგრაფიულ-გეოლოგიურ სკოლას ალ.ჯავახიშვილისა და ალ.ჯანელიძის ხელმძღვანელობით.¹⁴

აჭარის ტერიტორია მეტად რთული რელიეფით ხასიათდება. სხვადასხვა მიმართულების მაღალი ქედები, მათი განშტოებები, ღრმა და ვიწრო ხეობები, ზეგნები, პლატოები, გორაკები და ბორცვები, ვაკეები და მათზე განვითარებული მიკრო ფორმები მრავალფეროვანს ხდის მის გეომორფოლოგიურ ლანდშაფტს.

გეოგრაფები აჭარის ფარგლებში გამოყოფენ შვიდ თუ რვა პიფსომეტრულ ზონას, რომელთა შორის ბირველია 0-200 მ სიმაღლეზე მდებარე ზღვისპირა ზონა, რომელიც ვიწრო ზოლად ვრცელდება მდ. ჩოლოქიდან სარფის შესართავამდე და აჭარისწყლისა და სხვა მდინარეების ქვემო წელსაც აღწევს. მეორე მაღალი გორაკ-ბორცვოვანი ზონა 200-500 მ სიმაღლეზეა. მესამე ზონა 500-1000 მ შორის არის მოქცეული, მეთოთხე - 1000-1500 მ სიმაღლისაა. მეხუთე ზონა წარმოდგენილია აჭარა-გურიის და არსიანის ქედებზე 1500-2000 მ სიმაღლეზე, მეექვსე 2000-2500 მ სიმაღლის ზონა ვრცელდება აჭარა-გურიის, არსიანის, ჭანეთის და შავშეთის ქედებზე, მათ თხემებზე და ფერდობებზე. მეშვიდე ზონა 2500-3000 მ-მდე და ზემოთ მდებარეობს და ქედების თხემებზე ცალკეული კუნძულების სახით არის

..

¹³ Тушабранишвили Д. Палеолит Грузии. - საქართველოს სახელმწიფო მუზეუმის მოამბე, XXXVII-В, თბილისი, 1984; Бердзенишвили Н. Новые данные о палеолите Абхазии. - Труды абхазского научно-исследовательского института, XXX, Сухуми, 1959; Замятин С. Палеолит Абхазии. - Труды института абхазской культуры, вып. X, Сухуми, 1937; **გაერთიანებული კვლევის ხეობის ქვედა პალეოლითური ძეგლები** - მასალები საქართველოს და კავკასიის არქეოლოგიისათვის, VIII, თბილისი, 1978.

¹⁴ Джавахишвили А. Геоморфологические районы Грузинской ССР, Москва, 1947.

წარმოდგენილი.¹⁵

მორფოლოგიურად აჭარის ზონა ძალზე დანაწევრებულია მთის ტიპის მდინარეებით: ჭოროხი, აჭარისწყალი, მაჭახლისწყალი, კინტრიში, ჩაქვისწყალი, ყოროლისწყალი, ჭვანა, სხალთა და მათ შინაკადთა ვიწრო და კანიონისებური ხეობებით.

აჭარის რელიეფის ერთ-ერთ დამახასიათებელ ნიშან-თვისებას წარმოადგენს დიდ სიმაღლეებზე განლაგებული მოსწორებული ზედაპირები, რომლებიც შეკვლევართა აზრით დენუდაციურ სიბრტყეებს წარმოადგენენ.

გორაკ-ბორცვოვანი რელიეფის გამოქვეყნებაში მნიშვნელოვანი როლი მიეკუთვნება ხმელეთის ეპოგენეტურ მოძრაობას, რის მშვენიერ დასაბუთებას წარმოადგენს ხეობებში გავრცელებული მ ტერასული საფეხური. სპეციალისტების (ს.კუზნეცოვი, ს.ტრიფონოვი) აზრით, ბირველი 20 მ და მეორე 40-50 მ სიმაღლის საფეხური ახალი წარმოშობისაა, III-VI დაკავშირებულია შავი ზღვის ქვაბულის შესამუშავლის შემდგომ ისტორიასთან, ხოლო VII-VIII კი უფრო ძველია.

აჭარის ფიზიკურ-გეოგრაფიული ლანდშაფტის განმსაზღვრელ ერთ-ერთ მნიშვნელოვან ფაქტორს კლიმატი წარმოადგენს, რომელიც მრავალფეროვნებით ხასიათდება. აქ წარმოდგენილია ნოტიო სუბტროპიკული, ხმელთაშუაზღვის ტიპის მშრალი სუბტროპიკული, ზომიერი და კონტინენტური კლიმატი.

როგორც ამ მოკლე ექსკურსიდან ჩანს, აჭარის რეგიონის ფიზიკურ-გეოგრაფიული ნიშან-თვისებები თითქმის ისეთივეა, როგორც ეს არის ნიშანდობლივი აფხაზეთ-სამეგრელოს სინამდვილისათვის, სადაც, როგორც უკვე ითქვა, რამდენიმე ათეული თუ ასეული ძველი ქვის ხანის ძეგლია მიკვლეული და შესწავლილი მაშინ, როცა გურია და აჭარა პალეოლითური ძეგლების გავრცელების არქეოლოგიურ რუკაზე თეთრი ლაქის სახით არის წარმოდგენილი. ეს განსაკუთრებით ითქმის აჭარაზე, თორემ გურიაში სოფ. ზვანბეთში (ოზურგეთის რ-ნი), ოზურგეთისკენ მიმავალი გზის მარჯვენა ნაპირზე, გურიანთას არქეოლოგიურ ექსპედიციაში მონაწილეობის დროს, 1963 წლის ზაფხულში მოგიძიეთ აშკარად მუსტიერული ასაკის მასალები: სწორპირა სახოკი და 3 ცალი ანატაკცი, რომლებიც სქელი თეთრი ფერის ემალისებური ბატინით არის დაფარული.

ჯერ კიდევ ზვანბეთის აღმოჩენამდე და მით უფრო მის შემდგომ ჩვენთვის ცხადი გახდა, რომ რეგიონში ბალეოლოგიური ადამიანის ნაკვალევის მოჩვენებითი არარსებობა შემთხვევითია, არაორდინალურია და მისი საერთო მცენარეული ფერხულიდან ამოვარდნა გარკვეული ობიექტური მიზეზებით უნდა აიხსნას. ასეთ მიზეზთა შორის, ბირველ რიგში, უნდა დავასახელოთ აჭარისათვის ნიშანდობლივი დიდი (3000 მმ) ატმოსფერული ნალექები, რამაც დროთა განმავლობაში გამოიწვია რელიეფის ძველი ზედაპირის დენუდაცია-დაშლა და მასზე არსებული უძველესი მასალების გადარეცხვა.

ატმოსფერული ნალექების მოჭარბებას უნდა მივაწეროთ, აგრეთვე, აჭარის ბოტანიკისათვის დამახასიათებელი სქელი მცენარეული საფარის არსებობა, რომელიც საიმედოდ ნიღბავს ნიადაგის ზედაპირს და აძნელებს არქეოლოგიური მასალის ზილვადობას.

დასასრულ, მესამე და უმთავრესი მიზეზთაგანი მიანც ის უნდა იყოს, რომ, რამდენადაც

¹⁵ ატრუდაძე აჭარისა და ჩრდილო-აღმოსავლეთ ანატოლიის ფიზიკურ-გეოგრაფიული დახასიათება (სადიეტრაციო ნაშრომი გეოგრაფიულ მცენარეულობა კანდიდატის სამეც. ხარისხის მოსაპოვებლად), თბილისი, 1961.

ჩვენთვის ცნობილია, აჭარაში დღემდე არ ჩატარებულა არცერთი მიზანდასახული სპეციალიზირებული ძველი ქვის ხანის ძეგლების საძიებო საეკოლოგიური სამუშაოები, როგორც ამას ადგილი ჰქონდა აფხაზეთსა და სამეგრელოში გასული საუკუნის 30-იანი წლებიდან მოკიდებული ქართველი, რუსი და ევროპელი მეცნიერების მონაწილეობით.

ბევრად უფრო მოკრძალებულია ქვის ხანის ძეგლების ძიების ისტორია აჭარაში. იგი იწყება 1959 წელს,¹⁶ რაც კიდევ უფრო გაფართოვდა 1968 წლიდან. როდესაც ბათუმის სამეცნიერო კვლევითი ინსტიტუტის ექსპედიციამ ჩვენი მონაწილეობით მოიხილა ზღვის სანაპირო ზოლი მდ. ჩოლოქიდან მდ. ჭოროხამდე და ერთი ათეული ახალი ქვის ხანის ძეგლი გამოავლინა. აქედან მოკიდებული დღემდე აჭარის ახალი ქვის ხანის შესწავლის სფეროში წარმატებით მოღვაწეობს ისტ.მეცნ. კანდიდატი სერგო გოგიტიძე, რომლის უშუალო ხელმძღვანელობით არა ერთი ახალი ძეგლია მიკვლეული, გათხრილი და შესწავლილი-გამოქვეყნებული ცალკეული სამეცნიერო წერილებსა თუ სოლიდური მონოგრაფიების სახით.¹⁷ ამიტომ არის, რომ საქართველოს ისტორიაში ეს „რევოლუციური“ ხასიათის პერიოდი ყველაზე უკეთ აჭარა-გურიის ძეგლების საფუძველზეა გაშუქებული. რაც შეეხება ძველი ქვის ხანის ყველა პერიოდის ძეგლს, როგორც უკვე ითქვა, აჭარა-გურიის რეგიონი დღემდე მწვავედ მოისაკლისებდა. 2002 წლის ზაფხულში, ბოლოს და ბოლოს ყინული თითქოს გალღვა და ერთმა ახალმა, საინტერესო აღმოჩენამ ამ საწოთირო საკითხის დღის წესრიგიდან მოხსნის საშუალება მოგვცა.

როგორც ყველა ახალ მოვლენას, ისე ამ აღმოჩენასაც თავისი პატარა ისტორია გააჩნია, რომელიც შემდეგი სახით განვითარდა. 2002 წლის ივლის-აგვისტოში პროფესორების ამირან კახიძისა და შოთა მამულაძის ხელმძღვანელობით მოშუშვე გონიო-აფსაროსისა და ქობულეთ-ფიჭვნარის ექსპედიციებში მონაწილეობის დროს საშუალება მომეცა გარკვეული მეცნიერული ინტერესით, მცირე ხნით (4 დღე) ავსუღიყავი მაღალმთიანი აჭარის კურორტ ბეშუმში.¹⁸

ბეშუმში ჩვენი ამოსვლის უმთავრეს მიზანს წარმოადგენდა ხულოსა და ადიგენის რაიონის მომიჯნავე ხეობებში, ტყისა და ალბური საძოვრების ზონაში გავრცელებული ე.წ. „მეგალითური“ ტიპის ნამოსახლარების მოხილვა, რომლებიც როგორც გავრცელების ზონალობით (1500-1700 მმ სიმაღლეზე), ტობოგრაფიით (გორისებურია), აღნაგობით (მშრალი წყობაა) და გეგმირებით (ციხე-კოშკისებურია) საინტერესოდ გამოიყურება.

ამ ძეგლებმა ჩვენი ყურადღება ჯერ კიდევ 1972 წელს მიიპყრო და მცირე მასშტაბის გათხრითი სამუშაოებიც ჩავატარეთ, 1972 და 2000 წლებში ასლან ინაიშვილისა და შოთა მამულაძის დახმარებით.¹⁹

ჩვენი წინასწარული დაკვირვებით ხსენებული ძეგლები დიდი მეფის დავით აღმაშენებლის მიერ საქართველოში ჩამოყვანილი ყვიჩალების ნამოსახლარები უნდა იყოს, რის შესახებაც დაწვრილებით სხვა დროს გვექნება საუბარი.

¹⁶ ღუნაბერიძე, დასავლეთ ამიერკავკასიის ნეოლითი, თბილისი, 1972.

¹⁷ სტეტიტიძე, სამხრეთ-აღმოსავლეთ შავიზღვისპირეთის ნეოლითური კულტურა, თბილისი, 1988.

¹⁸ ბეშუმში დიდებული, უნებარე მასშინძლობა გავიწვია აქ ოჯახთან ერთად დასასვენებლად ამოსულმა ბათუმის საპაპოტრო სამსახურის უფროსმა მამული ასლანის ძე მახარაძემ, უფრო მეტიც, იგი უშუალოდ ჩაება საძიებო სამუშაოებში და როგორც მეგზურმა (გვიჩვენა ახალი ძეგლები) და თავი არ დაზოგა ჩვენი საქმიანობის წარმატებით დაკვირვებისათვის.

¹⁹ აინაიშვილი, სამხრეთ-დასავლეთ საქართველოს არქეოლოგიური ექსპედიციის 1972 წლის მუშაობის შედეგები. - სტსმ, IV, 1974.

სენეზული ძეგლებისაკენ მიმავალ გზაზე, არსიანის ქედის გადაკვეთე თხემზე, ზღვის დონიდან 2000-2200 მეტრის სიმაღლეზე, იქ, სადაც ალბური მდელოები საუკეთესო საძოვრებს წარმოადგენს როგორც წერილფეხა, ისე მსხვილფეხა საქონლისთვის, ხულოს რაიონში ადგილ ბულულას სერზე მივაკვლიეთ ძველი ქვის ხანის ძეგლს, რომელსაც აქამდე ასე მოისაკლისებდა აჭარის ისტორიული სინამდვილე.

ბულულას სერზე და მის ჩრდილო-აღმოსავლეთ დაფერდებაზე, საურმე გზის პირასა და ბალახის საფარისაგან თავისუფალ მონაკვეთებზე აკრიფეთ ანდეზიტ-ბაზალტისაგან ნაკეთები იარაღ-ანატექციები.

მოპოვებული მასალის ზედამირი ლეგა-მონაცრისფრო პატინით არის დაფარული და წახნაგები სუსტად აქვს გადაღესილი, რაც იმის მაუწყებელია, რომ მასალა ადრეა მოხვედრლი ზედამირზე, მაგრამ თავდაპირველი განამარხების ადგილიდან შორს არ უნდა იყოს გადატანილი. მოპოვებულ კოლექციაში შედის ბრტყელი ერთფეხიანი ნუკლეუსი, რომლის ატკეცის სიბრტყეზე სიგრძივი მიმართულების წინამავალი ანატექციების ორი ფართო ნეგატივია შემორჩენილი. ნუკლეუსის განივ გვერდზე მოწყობილი დარტყმის სიბრტყე ზურგისკენაა დახრილი და საგანგებოდ არის შესწორებული. ნუკლეუსს ზურგის მხარეს ერთი ვანივი ანატექცი აქვს ჩამოცილებული, მეორე ნახევარს კი კაჭრის ბუნებრივი ქერქი ფარავს. ნუკლეუსის ერთ-ერთი გვერდი ზურგის მხრიდან მთელ სიგრძეზე ციცაბო ჩანატეხებიანი რატეშით არის გაფორმებული, რაც იმის მანიშნებელია, რომ ეს უკანასკნელი ადრეულად ბოლომდე გამოყენების შემდეგ სახოკის დანიშნულების იარაღად უქცევათ.
ზ. 2-3; 9-10) ნუკლეუსის ზომებია: სიგრძე - 8,5 სმ, სიგანე - 9,5 სმ, სისქე - 2 სმ.

კოლექციის ერთ-ერთი თვალსაჩინო ნიმუშია სამკუხხა მოყვანილობის ანდეზიტის მასიურ ანამტერეზე გაფორმებული უხეში საჩეხი იარაღი, რომლის ფართო, მორკალულსა, დაკბილული სამუშაო პირი უხეში, ციცაბო, ჩანახატებიანი რეტეშით არის გაფორმებული. იარაღის ზურგი უსწორმასწოროა და ნაწილობრივ კაჭრის ქერქი ფარავს (სურ. 2. 4). მისი ზომებია: სიგრძე - 10,5 სმ, სიგანე - 9 სმ, სისქე - 3,5 სმ.

ლევალუაზური ანატექცი კოლექციის ნიშანდობლივი მონაბოვარია. იგი ორფერდაა, გააჩნია სწორი დარტყმის სიბრტყე და სუსტად გამოსახული ატკეცის ბურცობი. მისი ერთ-ერთი სიგრძივი გვერდი ადგილ-ადგილ ფხის მიმცემა რატეშითა თუ ხმარების შედეგად მიღებული ჩანახატებითაა დაკბილული. იარაღის მეორე სიგრძივი გვერდი გადაბტერეულია და, ამრიგად, მასზე ხმარების პროცესში თითის საყრდენი სიბრტყეა შექმნილი როგორც ეს ზურგიანი დანებისათვის არის ტიპური (სურ. 2. 7). მისი ზომებია: სიგრძე - 8 სმ, სიგანე - 4 სმ, სისქე 1 სმ.

ზურგიან დანად შეიძლება მივიჩნიოთ, აგრეთვე, კოლექციაში შემავალი ერთი ანატექცი, რომლის მორკალური სიგრძივი გვერდი კაჭრის ქერქითაა დაფარული, ხოლო მოპირდაპირე სწორი გვერდი ხმარების შედეგად დაკბილულია (სურ. 2. 5). მისი ზომებია: სიგრძე - 5,5 სმ, სიგანე - 4 სმ, სისქე - 1,5 სმ.

სახოკად უნდა მივიჩნიოთ კოლექციაში შემავალი ერთი პატარა (გადატეხილია) მასიური ანატექცი, რომლის ერთ-ერთი გვერდი ციცაბო რატეშითაა გაფორმებული (სურ. 2. 6). ზომებია. სიგრძე - 5 სმ, სიგანე - 4,8 სმ, სისქე - 1,5 სმ.

კოლექციის კიდევ ერთი საყურადღებო ნიმუშია ანდეზიტის დისკოსტურა, ორმხრივი, ბოლომდე უტილიზირებული ნუკლეუსი, რომელიც გვერდებზე ალაგ-ალაგ შემორჩენილი რეტეში

მიხედვით შეიძლება სასოკოადაც ყოფილიყო ნახშირი. ეს უკანასკნელი შეიძლება მუსტიური ხანი-საც იყოს, თუმცა, მის უფრო ადრეულ ასაკსაც არაფერი უშლის ხელს (სურ. 2, მ). მისი ზომებია: სიგრძე - 6 სმ, სიგანე - 5 სმ, სისქე - 1,5 სმ.

როგორც მოთვებულნი მასალის ცალკეული ნიმუშების შესწავლამ დაგვარწმუნა, მთიან აჭარაში ძალზე საყურადღებო არქეოლოგიური ძეგლის აღმოჩენასთან გვაქვს საქმე, რომლის მწვავე ნაკლებობა დიდი ხანია იგრძნობოდა.

ძეგლი წინასწარულად აშელური ხანით, უფრო კი მისი მეორე ნახევრით, უნდა დათარიღდეს. ამის საფუძველს გვაძლევს მასალის ტიპოლოგია, ზედაპირის პატინირება და მათი საერთო მსგავსება ანალოგიური ასაკის ისეთ ძეგლებთან, როგორცაა ახალქალაქი I და ახალქალაქი II,²⁰ მურჯი, ახალქალაქი III და ახალქალაქი IV ჯავახეთში,²¹ ყარსის აშელური სადგომი თურქეთში და სომხეთის ზეგანის ძეგლები. ახალი გამოთვლებით თუ ვიხელმძღვანელებთ, ძეგლის აბსოლუტური თარიღი 300-200 ათასი წლით უნდა განისაზღვროს.

მასალის სიმცირის მიუხედავად აშკარაა, რომ მთიან აჭარაში ძალზე საყურადღებო და საჭირო ძეგლის აღმოჩენასთან გვაქვს საქმე, რომლის ნაკლებობა დიდი ხანია მწვავედ იგრძნობოდა.

მასალის აღმოჩენის ადგილების პიფსომეტრულ მონაცემებს (2000-2500 მმ) თუ გავითვალისწინებთ, უნდა ვფიქროთ, რომ ბულუღას სერზე მიკვლეული ძეგლი სეზონური სადგომია, რომელიც უნდა ეკუთვნოდეს ზაფხულის თვეებში ალპურ საძოვრებზე ამოსულ ბალახისმჭამელ ცხოველებზე მონადირე პირველყოფილ ადამიანებს. მათი მუდმივი ძირითადად, ნამოსახლარები კი უფრო დაბალ ზოლშია საქებარი. ამ მხრივ განსაკუთრებულ პერსპექტივად გამოიყურება ზღვისპირა ბორცვიანი ზოლი და ზღვიური და მდინარეული ტერასები მდ. ჩოლოქიდან მოკლებულ კოროზ-აჭარისწყლის ჩათვლით. დასასრულ კიდევ ერთხელ უნდა გავიხსენოთ, რომ აჭარის სინამდვილეში ეს არის უძველესი ადამიანის ნაკვალევის აღმოჩენის პირველი ფაქტი და მომავალში ამ მიმართულებით წარმოებულ მიზანდასახული, სტაციონალური კვლევა-ძიების საფუძველზე მდიდარი კომპლექსებისა და ახალ-ახალი ძეგლების აღმოჩენის იმედი უნდა ვიქონიოთ.

²⁰ გვრეგოლია ჯავახეთის ქვედა პალეოლითური ძეგლები. არქეოლოგიისათვის, IV, თბილისი, 1966.

²¹ ჯავახეთი, დასახ. ნაშრ.

მასალები საქართველოსა და კავკასიის

§2. მეზოლითური და ადრენეოლითური კულტურა

აჭარის ტერიტორიაზე ადამიანის ბინადრობის დამადასტურებელი მომდევნო უძველესი ძეგლები მეზოლითიდან გვაქვს. ეს იყო ძველი ქვის ხანიდან (პალეოლითი) ახალ ქვის ხანაზე (ნეოლითი) გარდამავალი საფეხური, რომელსაც ზოგჯერ შუა ქვის ხანასაც უწოდებენ.

ამიერკავკასიური მეზოლითი (ისევე როგორც ნეოლითი) ადგილობრივ ნიადაგზე იყო აღმოცენებული და გვიანპალეოლითის უშუალო გაგრძელებას წარმოადგენდა.

აჭარის ქვის ხანის სადგომები თუ ნამოსახლარები ძირითადად გვიანმეზოლითურ-ადრენეოლითურ კულტურებს ქმნიან. მსოფლიოს სხვადასხვა რეგიონში არაერთგვაროვნად თარიღდება როგორც მეზოლითი, ისე ნეოლითი. მეზოლითი ეგროპაში ძვ. წ. IX—VI ათასწლეულებს მოიცავს, ხოლო აღმოსავლეთში - ძვ.წ. X-VII ათასწლეულებს.¹ რაც შეეხება საქართველოს მეზოლითურ კულტურას, იგი ძვ.წ. XII-IX ათასწლეულებში თავსდება.² უნდა ითქვას, რომ მეზოლითის დადგომა ამავე დროს დედამიწის გეოლოგიურ ისტორიაშიც მნიშვნელოვან გარდატეხის მომენტს ემთხვევა. ამ დროს ბუნებაში მოხდა დიდი ძვრები: დამთავრდა პლეისტოცენი და დაიწყო პოლოცენი. ახალ გეოლოგიურ ხანას თან მოყვა საყოველთაო დაბობა, მყინვარების უკან დახვევა, ფუნისა და ფლორის შეცვლა და სხვა. ცხადია, მეზოლითელ ადამიანს, წინა პერიოდების ადამიანთან შედარებით, უფრო ხელსაყრელ ბუნებრივ პირობებში უხდებოდა ცხოვრება. ამის უტყუარი მანიშნებელია ის ცნობილი ფაქტი, რომ საქართველოში მეზოლითური სადგომები აღმოჩენილია არა მარტო მღვიმეებსა და ეხებში, არამედ ზეგნებსა და, რაც მთავარია, ტერასებზეც. მიიჩნევენ, რომ მეზოლითი ზედაპალეოლითის უშუალო გაგრძელება იყო და მის ბოლო ეტაპს წარმოადგენდა (გ.ბონჩ-ოსმოლოვსკი, ს.ბიბიკოვი, ა.კალანდაძე, ვ.გოროდცოვი, ა.როჯაროვი და სხვ.), ხოლო ზოგიერთიც მას ცალკე ეპოქად გამოყოფს (მ.ვეფხვაცკი, ა.ფორმოზოვი, ნ.ჯურინა).³ მეზოლითის ცალკე გამოყოფის ძირითად კრიტერიუმად ერთნი აღიარებენ იარაღთა ტიპოლოგიურ თავისებურებებსა და მეურნეობის ხასიათს, მეორენი კიდევ ეკოლოგიურ-კლიმატოლოგიურ, ბალეონტოლოგიურ და სოციალურ მომენტებს.⁴

როგორც ჩანს, აუცილებელია ყველა ჩამოთვლილი ნიშნის ერთიანად გათვალისწინება, რათა უკეთ წარმოვიდგინოთ მეზოლითი როგორც გარკვეული, შედარებით ხანმოკლე, მაგრამ ფრიად მნიშვნელოვანი საფეხური საზოგადოებისა და მისი მატერიალური კულტურის ისტორიაში.⁵

¹ Монгайт А.Л. Археология Западной Европы, Москва, 1973, с. 172.

² საქართველოს არქეოლოგია, I, თბილისი, 1991, გვ. 196.

³ Рогачев А. Некоторые вопросы изучения эппалеолита Восточной Европы. -МИА, 126, 1996, с. 9-13; Каландадзе А.Н. Разыскания по археологии доэпичной Грузии. Автореферат докт. диссер. Тбилиси, 1969; Формозов А.А. О термине «мезолит» и его эквивалентах. - СА, 1970, №3: с. 6-12; Воеводский М.В. Мезолитические культуры Восточной Европы. -КСИИМК, XXXI, 1950.

⁴ Kozłowski S.K. Introduction to the History of Europe. Warszawa, 1973; Долуханов П.М. Мезолит, экологический подход. -КСИА, 194, М., 1977; Ермолова И.М. Формирование мезолитской культуры в связи с природной средой. -КСИА, 194, Москва, 1977.

⁵ ჰაბუნია ლ.წერეთელი. მეზოლითი. - საქართველოს არქეოლოგია, I, გვ. 197.

მართალია, დასავლეთი საქართველო მდიდარია მეზოლითური ძეგლებით, მაგრამ აჭარაში დღემდე არ არის დაფიქსირებული ამ ეპოქის უძრავი ფენების შემცველი ნამოსახლარები, თუმცა, აქაური ადრენეოლითური ხანის ნამოსახლარების მასალებში აშკარად შეინიშნება მეზოლითური ნაწარმი. ეს ეხება როგორც იარაღის დამუშავების ტექნოლოგიას, ასევე თვით იარაღთა ტიპოლოგიასაც; შესაძლებელი ხდება ადრეული, განვითარებული და გვიან მეზოლითური კულტურების გამოყოფა.

გვიანდელ მეზოლითში შემუშავებული და ფართოდ დანერგილი მიკროლითური ტექნიკა ასახულია აჭარის ტერიტორიაზე აღმოჩენილ გვიანმეზოლითურ-ადრენეოლითურ ნამოსახლართა მასალებში. ეს ეხება აჭარის ისეთ ღია სადგომ-ნამოსახლარებს, როგორიცაა ჯიხანჯური, ჩოლოქი, კვირიკე, ბეშუმი, ნაწილობრივ სოფ.ქობულეთისა და ს.ხუცუნის ნამოსახლარები.

მეზოლითისა და ნეოლითის ეპოქებში ყველაზე მჭიდროდ დასახლებული რეგიონია დასავლეთ ამიერკავკასია. როგორც ჩანს, სწორედ კავკასიის ამ რეგიონში უნდა დაწყებულიყო ადრეული მეზოლითური კულტურის ჩამოყალიბების პროცესი.⁶ და, მართლაც, აღნიშნული კულტურის ძეგლები სწორედ დასავლეთ საქართველოს ტერიტორიაზეა გამოვლენილი.

აჭარის ზღვისპირეთსა და მთიანეთში აღმოჩენილი ყველა ნამოსახლარი თუ სადგომი ღია ტიპისაა და განლაგებულია ტერასებზე თუ გორაკ-ბორცვებზე. დახურული ტიპის ნამოსახლართა მკვიდრნი ცხოვრების მნიშვნელოვან ნაწილს გამოქვაბულებში, ეხებსა და ფარდლებში ატარებდნენ და თავსაც ამგვარად იზღვევდნენ ნადირთა თუ მოშვედურთა თავდასხმებისაგან. ღია ტიპის სადგომ-ნამოსახლართა მოსაზღვრებისათვის ასეთი „ფუფუნება“ არ არსებობდა. ისინი იძულებული იყვნენ მთელი ცხოვრება ღია ცისქვეშ გაეტარებინათ, მაგრამ ეს როდი ნიშნავს, რომ ისინი სრულიად დაუცველნი იყვნენ. ჩანს, რომ გვიანმეზოლითური, ადრენეოლითური და განვითარებული ნეოლითური ხანის საცხოვრისების გასამართი ადგილი სავანგებოდ იყო შერჩეული. გათვალისწინებული იყო ტყის, მდინარისა თუ ღელის სიახლოვე, ზოგჯერ თვით ტერასისა თუ ბორცვის სიმაღლე და მისი დაცვის შესაძლებლობანი. ასეთი არჩევანი ადამიანს უქმნიდა ცხოვრებისათვის შედარებით უკეთეს პირობებს: მდინარე თუ ღელე თევზჭერის გარანტიას იძლეოდა. ამასთან, თითქმის ყველა ნამოსახლარზე თუ სადგომზე ფიქსირებულია წყაროს წყლისა თუ წყალსადენის არსებობა. რაც შეეხება ტყეებს, იგი ნადირობისა და შემგროვებლობის საშუალებას იძლეოდა. გვიანპალეოლითში ადამიანი უმთავრესად ბუნებრივ თავშესაფარს იყენებდა. ასე იყო ამიერკავკასიაშიც. რაც შეეხება კოლხეთის დაბლობს და სამხრეთ-აღმოსავლეთ შავიზღვისპირეთს, აქ ამ დროის ძეგლები არა გვაქვს და იგი თითქმის დაუსახლებელია, რასაც ვერ ვიტყვით გვიანმეზოლითურ-ადრენეოლითურ და განვითარებულ ნეოლითურ პერიოდებზე. ამ დროს აჭარის ზღვისპირეთის ტერასები და გორაკ-ბორცვოვანი ზოლი საცხოვრისად უკვე გამოყენებულია.⁷ ამისი მოწმობაა აქ გამოვლენილი ქვემოთ ჩამოთვლილი ძეგლები:

კვირიკის ნამოსახლარი. მდებარეობს კურორტ ქობულეთიდან 6-კმ-ზე, მდ.ჩინკიშას მარჯვენა ნაპირის ტერასაზე (სიმაღლე ზღვის დონიდან 170-210 მ აღწევს).⁸ ძეგლი ღია ტიპის ნამოსახლარს წარმოადგენს, სადაც უძრავი კულტურული ფენა გადარჩენილი არ

⁶ **ოჯაფარიძე,** საქართველოს არქეოლოგია, თბილისი, 1981, გვ. 37.

⁷ **ოჯაფარიძე,** დასახ. ნაშრ., გვ. 38.

⁸ მდ.ჩინკიშა მდ.ჩინტრისის მარცხენა შენაკადია; იგი ტყეებით დაფარულ საკმაოდ ფართო ხეობას ქმნის, ხოლო სათავეს მთა თეთრათიდან იღებს.

არის. აქ მოპოვებული მასალა შედგება კაეისა და ობსიდიანის მიკროლითურ ანამტერეგ-ანატექეცებისა და ლამელა-იარაღებისაგან. ლამელების (მიკროლაამელები, დანისებური, რეტუ-შირებული მთელი, ზურგაბლაგეგებული, გვერდამოღარული) აბსოლუტური უმრავლესობა გამოყენებული ჩანს. წარმოდგენილია ასევე საჭრისები, საფხეკები, სახვრეტები, სახოკი, ჩასართისებური, ხერხისებური იარაღები და სხვ. წამყვანია საჭრისები და საფხეკები, ბევრია როგორც დამუშავებული, ისე დაუმუშავებული ლამელები.⁹

ჯიხანჯურისა და ჩოლოქის ნამოსახლარებო. მდებარეობენ ქობულეთის რაიონში, მდ.ჩოლოქის ტერასაზე, ბორცვოვან ზოლში (ზ.დ. 30-35 მ). ჯიხანჯურის ნამოსახლარს ცალ მხარეს მდ.ჩოლოქი ჩამოედის, ხოლო მეორე მხარეს - მისი ნარცხენა შენაკადი საკალმახე ელდე-ურბაგი კულტურული ფენა გადაჩრჩინილი არ არის. ნამოსახლარის ფართობი 1 ჰა აღწევს. მოპოვებულ მასალაში წამყვანია საჭრისები და საფხეკები. სხვა იარაღებიდან წარმოდ-გენილია სახვრეტი, ისრისპირის ფრაგმენტი და კომბინირებული იარაღი (საფხეკ-წვეტანა). ჯიხანჯურის იარაღები მიკროლითურია და მათი აბსოლიტური უმრავლესობა ლამელებზეა დამზადებული.

ჩოლოქ-მაკეანეთის ნამოსახლარი მდ.ჩოლოქის მარჯვენა ტერასაზეა წარმოდგენილი და უკავია 2 ჰა. ძეგლის სტრატეგრაფია დადგენილი არ არის. მასალა მსგავსია ჯიხანჯურის მონამოვრებისა. უბირატესობა აქაც კაეს ეკუთვნის. კოლექციაში დიდი რაოდენობითაა ანამტერეგ-ანატექეცები. დამუშავებული იარაღები (საჭრისი, საფხეკი, რეტუშირებული ლამელა) მთელი მასალის მხოლოდ 13,82% შეადგენს. სხვა იარაღებიდან აღსანიშნავია ზურგაბლაგეგებული ლამელა, ხერხისებური იარაღები, წამყვანია საფხეკები და საჭრისები. ორივე ძეგლზე მოპოვებული ინვენტარი მიკროლითურია. როგორც ირკვევა, აქაური მოსახლეობა ძირითადად ნადირობას, ელური ნაყოფის შემგროვებლობასა და მეთევზეობას მისდევდა.¹⁰

ბეშუმის ნამოსახლარი (სადგომი) განსაკუთრებულ ყურადღებას იქცევს იმით, რომ იგი მდებარეობს აჭარის მალაღმთიან საზაფხულო საკურორტო ზონაში (ზ.დ. 1830 მ), გოდერძის გადასასვლელიდან 8 კმ-ის დაშორებით; აქ სათავეს იღებს მდ.ფოცხოვის მარცხენა შენაკადი, ბეშუმის დღევ. ფაქტიურად, ბეშუმი სუბალპური და ალპური ზონის გასაყარს წარმოადგენს, გამოირჩევა შედარებით მშრალი ჰავით, ზომიერი ტემპერატურით და მდიდარია წიწვოვანი მცენარეებით.

ბეშუმის ნამოსახლარი ღია ტიპის სადგომია, სადაც ხდება ინტენსიური გადარეცხვა. ქვის ხანის უძრავი კულტურული ფენა ასეთ პირობებში შეიძლება გადარჩენილიყო მხოლოდ გამოქვაბულებსა და ეხებში.

ბეშუმის სადგომების გავრცელების არეალი მოიცავს რამდენიმე უბანს (შქერნალი, დიდი იაილები, შუა უბანი, ბეშუმის იაილები, ვერხენარი, ნაჩადრალი). იარაღის დასამზადებლად გამოყენებულია გაქვავებული მერქანი და ობსიდიანი. აქაური „კაეი“ ნაძვის, ფიჭვისა და სოჭის ხეების გაქვავებულ სახეობებს წარმოადგენს.¹¹ ამგვარი „კაეი“ მრავალადაა ბეშუმსა და მის მი-

⁹ **სტოლიტძე,** სამხრეთ-აღმოსავლეთ შავი ზღვისპირეთის ნეოლითური კულტურა. თბილისი, 1978, გვ. 44-48; მისივე, ადრინეოლითური ხანის ნამოსახლარი კინკიშას ხეობაში. - სდსს, III, თბილისი, 1973, გვ. 38-73, ტაბ. I-III.

¹⁰ **სტოლიტძე,** ნეოლითური ხანის ძეგლი მდ.ჩოლოქის სანაპიროზე. - სდსს, IV, თბ., 1974, გვ. 4-33, ტაბ. I-IV; მისივე, სამხრეთ-აღმოსავლეთ შავი ზღვისპირეთის ნეოლითური კულტურა, გვ. 23-30, ტაბ. III-VI.

¹¹ **დაწიჭაძე,** გაქვავებული ტყეები. - გაზ. „საბჭოთა აჭარა“, 1975, 15/II. №33.

დამოებში (ასევე ხიხაძის რეგონსა და საერთოდ მთიან აჭარაში), მაგრამ სრულებით არ გვხვდება ზღვისპირეთში, სადაც იარაღის დასამზადებლად გამოყენებულია ბუნებრივი კაყი.

მართალია, ბეშუმში მოპოვებული იარაღები მსგავსებას ამჟღავნებენ ჯიხანჯურისა და კვირიკეს ინვენტართან, მაგრამ უფრო ტლანქია და არასრულყოფილი, თანაც არქაულადაც გამოიყურება.

ბეშუმის ნამოსახლარი ლოკალური ხასიათის ძეგლია და ძნელდება მისი ამა თუ იმ კულტურულ არეალზე მიკუთვნება; იგი მეტ სიახლოვეს იჩენს ბალურის ე.წ. „მთის კულტურისა“ და აჭარის ზღვისპირა ზოლის ქვის ხანის ადრეულ ძეგლებთან.

გოდერძის უღელტეხილის ზონაში დადასტურებული სადგომები, შესაძლოა, ჭოროხისა და სუფსა-ნატანების აუზების ზღვისპირა ზოლში არსებული ნეოლითური ხანის მოსახლეობის დროებით საზაფხულო სადგომები იყოს. ისინი, ერთი მხრივ, დაკავშირებული უნდა ყოფილიყვნენ კაყისა და ოხსიდიანის აღმოსავლეთ და სამხრეთ საქართველოდან შემოზიდვასთან, ხოლო, მეორე მხრივ, სეზონური შესაქონლეობის საწყის ფორმებთან, ან კიდევ მონადირეობასა და მეთევზეობასთან.¹²

ობსიდიანი ერთგვაროვანია როგორც მთაში, ისე ზღვისპირეთში და შემოტანილი ჩანს თრიალეთის ზეგანიდან. კაყის მაგივრად კი მთაში, როგორც გოქციით, ადგილობრივ გაქვავებულ მერქანს იყენებდნენ. აჭარის მთიანეთის კაყისა და ოხსიდიანის მასალები მიუთითებს, რომ უკვე გვიანმეზოლით-ადრენეოლითური პერიოდიდან ათვისებული ჩანს არა მარტო აჭარის ზღვისპირეთი, არამედ მისი მთიანი მხარეც.

ნეოლითურ ნამოსახლართა შემდგომ ჯგუფში უმთავრესია ს.ხუცუბანის და ს.ქობულეთის სადგომები.

ხუცუბანის ნამოსახლარის სტრატეგრაფიული მონაცემებით დასტურდება, რომ ადამიანს ბირველი საცხოვრისი დეკლუვიურ ნიადაგებზე გაუმართავს. აქ მოპოვებული ინვენტარი 2000 ერთეული აჭარბებს, სადაც წარმოების ნარჩენებს დიდი ადგილი უჭირავს. დასტურდება, რომ იარაღთა როგორც ბირველადი, ისე მეორადი დამუშავება ძირითადად ადგილზევე ხდებოდა: ჭარბობს ლამელლებზე ჩამოყალიბებული საჭრისები, საფხეკები, დანები, მრავალი სახის ლამელა, კომბინირებული იარაღები, სახვრეტები, ისრისპირები, სეგმენტისებრი იარაღები და ა.შ. მათგან განსაკუთრებული ადგილი ლამელებს, საჭრისებსა და საფხეკებს უჭირავთ. ლამელებში მრავლადაა დანები და მიკროლითები. როგორც ფიქრობენ მიკროლითური ლამელები სამკალი დანებისა და სხვა კომბინირებული იარაღების დეტალებდაც გამოიყენებოდა.¹³ იარაღის დასამზადებელ ნედლეულად აქაც კაყი და ოხსიდიანი გამოიყენებოდა. კაყი მთელი მასალის 61,42%, ხოლო ოხსიდიანი 36,58% შეადგენდა. ოხსიდიანის როლის ზრდის მიუხედავად, იარაღების დამზადებისას წამყვანი მაინც კაყი რჩებოდა.

ხოჭობულეთის ნამოსახლარის არქეოლოგიური გათხრების პროცესში ნათელი გახდა, რომ ეს ნამოსახლარი თვალსაჩინო და ამასთან უნიკალური ძეგლია არა მარტო სამხრეთ-დასავლეთ საქართველოში, არამედ ამიერკავკასიასა და საერთოდ მთელ კავკასიაში.¹⁴

¹² *აბნაშვილი, სამხრეთ-დასავლეთ საქართველოს არქეოლოგიური ექსპედიციის 1972 წლის მუშაობის შედეგები (შოკლე ანგარიში)*. - ს.დსმ, IV, თბილისი, 1974, გვ. 165.

¹³ *Семенов А.С. Жатвенные кремневые ножи из позднэпалеолитического поселения Лука-Врублевская на Днестре*. - СА, XI, 1942.

¹⁴ *ნაჭარიაშვილი, დ. ნაჭარიაშვილი*, დასახ. ნაშრ., გვ. 7-15; *სეგვიაშვილი*, ქობულეთის ადრენეოლითური ნამოსახლარი. - ს.დსმ, V, თბილისი, 1975, გვ. 51-77; მისივე, სამხრეთ-აღმოსავლეთ შავიზღვისპირეთის... გვ. 48-68, მისივე, კაყისა

სოფ.ქობულეთის ნამოსახლარი აღმოჩნდა მდ.კინტრიშის მარჯვენა სანაპიროს შიდალ, გაშლილ ტერასაზე, რომელიც სამი მხრიდან მიუდგომელია. ნამოსახლარის ფართობი 1 ჰა-დე აღწევს. ეს გვიანმეზოლითურ-ადრენეოლითური ძეგლი ყურადღებას იქცევს იმიტაც, რომ აქ გადარჩენილია უძრავი კულტურული ფენები. ნამოსახლარი ღია ტიპისაა, რომლის სწორედ ცენტრალურ ნაწილში გადარჩენილია უძრავი კულტურული ფენა მცირე და დიდი ნახშიროვანი ორმოების სახით. ისინი ნამოსახლარის ცენტრალურ ნაწილში ორ რიგადაა განლაგებული; მათგან დიდი ზომის ნახშიროვანი ორმოები „სახელოსნობები“ უნდა იყოს, სადაც ხდებოდა იარაღის როგორც ბირველადი, ისე მეორადი დამუშავება. დიდ ორმოებში ფიქსირებულია, აგრეთვე, კერები და სხვადასხვა დონეზე განლაგებული დიდი, ბრტყელი რიყის ერთი ან რამდენიმე ქვა. რამდენიმე ღრმა (1,3-1,65 მ) ორმო ცარიელი იყო, ხოლო ზოგიერთში შემოინახულია ძველების ნაშთები. ჩანს, ასეთი ორმოები პროდუქტის შესანახად გამოიყენებოდა. სოფ.ქობულეთის ნამოსახლარის უძველესი ბინადრები სანარო-საბადებელს მოიძოვებდნენ მონადირეობით, შემგროვებლობით და მეთევზეობით. კავკასიის გვიანმეზოლითურ-ადრენეოლითური მასალები ცხადყოფენ, რომ ამ დროის მეურნეობაში მნიშვნელოვანი ადგილი ეკავა მეთევზეობას. საცხოვრისები გამართული იყო მდინარისპირა ტერასებზე, მღვიმეებსა თუ ეხებში.⁵ გვიანმეზოლითურ-ადრენეოლითურ დასახლებებზე რჩება თევზჭერის სრულიად ახალი საშუალებანი, რაც იძლევა რაციონში თევზის წილის გაზრდის შესაძლებლობას.⁶ მეორე ჯგუფს ქმნიან მცირე ზომის ორმოები (50-ზე მეტი), რომელთა ერთ ნაწილს კიდებზე რიყის ქვები აქვთ შემოწყობილი, რაც იმის უტყუარი ნიშანია, რომ ამ ტიპის ორმოებში შენობის ხის სვეტები ჩაუმაგრებოდა. სვეტებისთვის განკუთვნილი ორმოების განლაგებას მიხედვით ზოგიერთი ნაგებობის გეგმის განსაზღვრავს ხერხდება: მათ მიმრგვალო ან ოთხკუთხედი ფორმა ჰქონიათ (სურ. 3).

ს.ქობულეთის ნამოსახლარზე დახურული ტიპის უნიკალური წყალსადენი აღმოჩნდა. მას ბარალელი არ ექებნება არა მარტო საქართველოში, არამედ მთელ კავკასიაში. წყლის ერთი არხი ნამოსახლარს აღმოსავლეთით ჩამოედის, ხოლო მეორე - დასავლეთით. პირველი წყალსადენი დასახლების აღმოსავლეთ მონაკვეთის ცენტრალურ ნაწილში მთავრდება, ხოლო მეორე დასახლებას მთელ სიგრძეზე გასდევს და ფერდობზე მთავრდება. წყალსადენების გამართვა გონივრულადაა გაადაწყვეტილი: ოდნავ დაქანებულ ფერდობზე წითელ თიხებში ამოჭრილი იყო 12-14 სმ სიღრმისა და 10-12 სმ სიგანის არხი, რომლის ორივე კიდზე ჩაწყობილი იყო ბრტყელი, მეტ-ნაკლებად თანაბარი ზომის რიყის ქვები. არხი ზემოდანაც გადახურული იყო ბრტყელი ქვებით, რაც დაბნობურებისაგან იცავდა. „სოფელს“ გამაგრების სისტემაზე უნდა ვქონოდა.⁷ წყალსადენი სათავეს ნამოსახლარის ჩრდილო-დასავლეთით 150-160 მ ასტებული წყაროებიდან იღებდა. ორივე წყალსადენი ქვის ხანის ნამოსახლარის თანადროულია: ერთ

და თხილიანის დანები ქობულეთისა და მახვილაური ნამოსახლარებიდან. - სდს, VII, თბილისი, 1978, გვ. 3-12; მისივე, ქობულეთის ქვის ხანის ნამოსახლარზე 1980 წელს ჩატარებული საეველ-კვლევა ძიების შედეგები. - სდს, XI, თბილისი, 1983, გვ. 3-39; მისივე, ქობულეთის ქვის ხანის ნამოსახლარზე 1984 წელს ჩატარებული საეველ კვლევა-ძიების ძირითადი შედეგები. - სდს, XV, თბილისი, 1987. მისივე, ქობულეთის ქვის ხანის ნამოსახლარზე 1986 წელს ჩატარებული საეველ-კვლევა-ძიების ძირითადი შედეგები (შელანწერი).

⁵ **ღ.ნუბუთაძე**, დარკვეთის მრავალფეროვანი ეხი, თბილისი, 1978, გვ. 47; **Бибиков С.Н.** Раскопки на высоте Фатма-Коба. - КСИА, 8, 1950. с. 118.

⁶ **დასხუტაშვილი**, ქობულეთის „ქვეყანა“, I, ბათუმი, 1995, გვ.16-17;**საცოცხტაძე** ახალი ტიპის ქვის ხაწაფები მახვილაურის ნეოლითური ნამოსახლარიდან. - სდს, VI, 1977, გვ. 3-18.

⁷ **დასხუტაშვილი**, დასახ. ნაშრ., გვ. 25.

შემთხვევაში ნამოსახლარის სამხრეთ-დასავლეთ ნაწილში არხმა გადაკვეთა დიდი ზომის ნახშიროვანი ორმო. წყალსადენისა და ორმოს პრეპარაციისას გაირკვა, რომ დროდადრო მოსახლეობა ტოვებდა სოფელს და გარკვეული დროის შემდეგ კვლავ ბრუნდებოდა. ამით უნდა აიხნას ორმოებში სტერილური შრების არსებობა. გამოიყო სამი სტერილური შრე, ე.ი. მოსახლეობას სოფელი სულ ცოტა სამჯერ მაინც მიუტოვებია. საყურადღებოა ისიც, რომ წყალსადენის ვაჭრისას, სადაც კი ორმო შეხვედრიათ, მთელ სიგრძეზე პლასტიკური თიხა დაუყრიათ და დაუტკეპნიათ.

ქობულეთის ნამოსახლარი კიდევ ერთი განსაკუთრებული ნიშნით გამოირჩევა: აქ მოპოვებულია 30000-მდე ნივთი, რაც რამდენჯერმე აღმატება სამხრეთ-დასავლეთ საქართველოს ტერიტორიაზე შესწავლილ ქვის ხანის ყველა ნამოსახლარზე მოპოვებულ მასალას ერთად აღებულს. ამასთან, მასალის აბსოლუტური უმრავლესობა უძრავი კულტურული ფენებიდანაა. ინვენტარში სერიზულადაა წარმოდგენილი ანამტვრევები და ანატკეცები, ნუკლეუსები, დაუმუშავებელი და დამუშავებული ლამაზები, საჭრისები და საფხეკები, ზერხისებური და დაკბილული იარაღები, ზოწები (სათლევები), ჩასართისებრი და ნამგლისებრი, ანკისებრი და ისრისპირისებრი, აგრეთვე, კომბინირებული იარაღები, შურდულის ქვები, გაურკვეველი დანიშნულების ნამზადები და ა.შ. ქობულეთის ნამოსახლარი დღეისათვის ერთადერთი ნეოლითური ეტალონური ძეგლია სამხრეთ-დასავლეთ საქართველოში. ცნობილი მიზეზების გამო ხის, ძვლისა და რქის ნაკეთობამ ჩვენამდე ვერ მოაღწია. ნამოსახლარის ურცხვ ინვენტარში კაჟის ნაწარმია 52%, ხოლო ობსიდიანისა - 48%.

აჭარის ზღვისპირეთისა და მთიანეთის უძველესი ნამოსახლარები გარკვეულ წარმოდგენას იძლევა საქართველოს ამ კუთხის ისტორიის ადრეულ საფეხურებზე: ერთი მხრივ, ქობულეთ-ხუცუნის, კვირიკის, ჯიხანჯურის, ჩოლოქ-მაკვანეთის, სახალვაშოსა და ჩაისუნის და, მეორე მხრივ, ბუშემის, ყიშლას, თიკანაურთავის და შემთხვევით მოპოვებული მასალების შესწავლა გვიჩვენებს, რომ აჭარის არა მარტო ზღვისპირეთი, არამედ მთაც ინტენსიურად ყოფილა ათვისებული. მართალია, ბოლომდე არაა გადაჭრილი საკითხი, თუ კონკრეტულად როდის მოხდა აჭარის ზღვისპირეთის, მთისწინეთის და მთის ათვისება, მაგრამ მდკინკიშასა და ჩოლოქის ხეობების ტერასებზე (კვირიკე, ჩოლოქ-მაკვანეთი, ჯიხანჯური) აღმოჩენილი ნამოსახლარების მასალების მიხედვით მიიჩნევენ, რომ, მაგალითად, კვირიკეს ნამოსახლარი დასავლეთ ამიერკავკასიის გვიანმეზოლითური ძეგლების ჯგუფს მიეკუთვნება, მათთან ერთობლიობას ქმნის.¹⁸ ქობულეთ-ხუცუნის იერის ყველა ნამოსახლარი სრულიად მსგავსი და ერთგვაროვანი ძეგლებია. მათი ქრონოლოგიური დაშორება არ შეიძლება და ისინი გვიანმეზოლითიდან ადრენეოლითზე გარდამავალი საფეხურით უნდა დათარიღდეს.¹⁹ ქობულეთის უძრავი კულტურული და ხუცუნის დარღვეული ფენებიდან მომდინარე მასალების სხვა მონაბოვრებთან შეჯერებით დადგინდა, რომ ქობულეთის ნამოსახლარი ერთფენოვანი ძეგლია. თუმცა, აქ წითლად ანგობირებული კერამიკის აღმოჩენასთან დაკავშირებით გამოთქმულია მოსაზრება, რომ შესაძლებელი უნდა იყოს ნამოსახლარზე ნეოლითური ხანის ორი პორაზონტის გამოყოფა - კარგად დაცული წინაქერამიკული და ქერამიკული ნეოლითის (დარღვეული) პორაზონტისა.²⁰

¹⁸ ლ. ნუბიროძე, დარკვეთის ეხი, გვ. 48.

¹⁹ ს. გოგუაძე, ქობულეთის ქვის ხანის ნამოსახლარზე 1980 წელს ჩატარებული საველე კვლევა-ძიების შედეგები, გვ. 38.

²⁰ დასაზუსტებელია, დასახ. ნაშრ., გვ. 20.

ქობულეთ-ხუცუნის ნამოსახლარების შესწავლა ნათელს ხდის, რომ ისინი აღმოცენდნენ კვირიკის ნამოსახლარის ტიპის ძეგლების შემდგომ. რაც მიუთითებს მათ გენეტიკურ კავშირსა და ერთიანობაზე. თავიდანვე იყო გაზიარებული მოსაზრება ქობულეთ-ხუცუნის ძეგლების სიახლოვის შესახებ ერთი მხრივ, კვირიკის ჯგუფის ძეგლებთან, ხოლო მეორეს მხრივ ანასეულ²¹

ჩვენს მიერ შესწავლილი სამხრეთ-დასავლეთ საქართველოს ქვის ხანის ძეგლები ქრონოლოგიურად ძ.წ. VIII-VI ათასწლეულებზე ნაწილდება. თუ გადავხედავთ ბუშუმის, ხისძირის, წაბლანასა (ყიშლა) და სხვა მცირე კომპლექსებს, უსაბუთოდ დავინახავთ უფრო საერთო ხასიათის მსგავსებას ზღვისპირეთის ადრენეოლითურ მასალებთან, ხოლო კონკრეტული ძეგლების შედარებისას აშკარად შეიმჩნევა გარკვეული სხვაობაც. ეს ეხება არა მარტო გამოყენებულ ნედლეულს, არამედ თვით იარაღთა ფორმებს და ნაწილობრივ დამუშავების ხერხებსაც. აჭარის მთიანეთში აღმოჩენილი მასალა არ ეკუთვნის რაიმე ახალ, დამოუკიდებელ კულტურას და ქმნის მეზოლითურიდან ნეოლითურზე გარდამავალი კულტურის ლოკალურ ვარიანტს, რაც განპირობებული იყო აჭარის მთიანი რეგიონის ბუნებრივი პირობებითა და მეურნეობის თავისებური ხასიათით.

სამხრეთ-დასავლეთ საქართველოს ამ ეპოქების ძეგლების შესწავლა გვარწმუნებს, რომ აქ საქმე ვეაქვს არა მარტო გვიანმეზოლითურ-ადრენეოლითური კულტურის თავისებურ ლოკალურ ვარიანტთან, არამედ მათ ქრონოლოგიურ განსხვავებასთანაც დასავლეთ საქართველოს ადრენეოლითურ (ანასეული I) ძეგლებთან შედარებით.

ქობულეთ-ხუცუნის ნამოსახლარებს შუალედური ადგილი უჭირავთ გვიანმეზოლითურსა და ადრენეოლითურ ძეგლებს შორის, რასაც უნდა ადასტურებდეს დარკვევის ეხის V და I ფენებს შორის ერთი მეტრი სისქის სტერილური შრის აღმოჩენა, რომელსაც, შესაძლოა, ქრონოლოგიურად შეესაბამებოდეს კინტრიშის ნამოსახლარები.²²

მიუხედავად იმისა, რომ კინტრიშის ძეგლები ახლოსაა ანასეულ I, ქობულეთ-ხუცუნის ნამოსახლარებისათვის ჯერ კიდევ უცნობია რიყის ქვისა და სხვა მაგარი ქანებისაგან იარაღის დამზადების ტექნოლოგია, მათი გახეხვა-გაპირალეობა, გეომეტრიული იარაღები (ტრაპეცია, სეგმენტი, სამკუთხედი, მართკუთხედი) და სხვა. ამასთან, არ ჩანს ანასეული I კულტურის რაიმე ზეგავლენა.

ქობულეთ-ხუცუნის ტიპის ნამოსახლარები არ წარმოადგენდნენ ისეთ სწრაფმონაცვლელ საცხოვრისებს, როგორც წინაურ (მეზოლითის) ეპოქისათვისაა დამახასიათებელი. ამასთან, შეინიშნება სიცოცხლურ-ეკონომიკური ძვრებიც. ამ პერიოდისათვის უკვე დაწყებული ჩანს გვაროვნული კოლექტივების დანაწევრება და ტომობრივ სტრუქტურათა შექმნის პროცესი.²³

კინტრიშისა და ჩოლოქის აუზის მეზოლით-ადრენეოლითური ნამოსახლარების ურთიერთ სიახლოვე, მასალათა მეტ-ნაკლებად ერთგვაროვნება, იარაღთა დამუშავების ტექნიკა, გამოყენებული ნედლეული, დასახლების ფორმები და ხასიათი მიუთითებს მათ ერთგვაროვან კულტურასა და ლოკალურ ხასიათზე.

მართალია, ნახევრადმომთაბარულ ცხოვრებას ადამიანი ჯერ კიდევ გვიან მეზოლითის ეპოქიდან ეწყება, მაგრამ აშკარაა მონადირეობის როლიც, რაზედაც მიუთითებს ქობულეთ-ხუცუნის ჯგუფის ძეგლებზე საფხეკთა სიმრავლე.

²¹ ლნუზაურიძე დასახ. ნაშრ. გვ. 49.

²² ლნუზაურიძე დასახ. ნაშრ. გვ. 51.

²³ Бадер Н.О. Мезолит. Каменный век на территории СССР. Москва, 1970, с. 91.

შედარებით ხანგრძლივი დასახლებები (ქობულეთი, ხუცუბანი) ძლიერი, შეკავშირებული კოლექტივების საკმაოდ ორგანიზებული და აწყობილი ცხოველების მოწმობაა.²⁴ ამაზე მიუთითებს ქობულეთის ნამოსახლარზე ფიქსირებული „სოფლის“ დაგეგმარება-განაშენიანება, წყალმომარაგება, სახელოსნოები, სამეურნეო დანიშნულების ორმოები, კერები საქმლის მოსამზადებლად, გასათობად და ნადირთა დაფრთხობის მიზნით. ერთ-ერთ ნახშიროვან ორმოში აღმოჩნდა დანახშირებული წაბლის ნაყოფი, ხოლო სხვა სამეურნეო ორმოში (სურსათის შესანახი)-ძვლების ნამტვრევები. როგორც ჩანს, ამ დროიდან ინდივიდუალური მონადირეობის როლი გაზრდილია და გარეული ცხოველების (ღორი, ცხვარი, ძაღლი, ძროხა) მოშინაურებაც დაწყებულია. გარდა ამისა, თუ გავითვალისწინებთ მცენარეული სამყაროს სიმდიდრეს, მათ შორის ნაყოფის მომცემ ჯიშების არსებობას (მუხა, წაბლი, წიფელი, წყავი, თხილი, კაკალი, ვაზი, მოცვი, პანტა ვაშლი, მსხალი და სხვა.) გასაკვირი არ უნდა იყოს ღორის ადრეული მოშინაურება.²⁵

ამავე პერიოდში საბინადროდ გამოყენებული ჩანს როგორც ბარი, ისე მთიანეთი, რაც ბირობებს ჰქმნიდა მესაქონლეობის განვითარებისათვის. ცხადია, მითვისებითი მეურნეობის წიაღში განვითარებული მონადირეობის ბაზაზე საფუძველი ეყრებოდა ცხოველთა მოშინაურებასა და მესაქონლეობაზე გადასვლას, ხოლო მრავალდარგოვანი შემგროვებლობა გზას უკაფავდა მიწათმოქმედების ადრეული ფორმების ჩასახვა-განვითარებას.²⁶

²⁴ *ოჯღაზარძე*, საქართველოს არქეოლოგია, გვ. 38.

²⁵ *ლენებერძე*, დასახ. ნაშრ., გვ. 69.

²⁶ *Формозов А. А.* Каменный век и энеолит Прикубанья, 1965, с. 57; *Адлербер Г. П.* К вопросу о происхождении домашних свиней. - Труды лаборатории инс-та Генетики АН ССР, вып. I, А. 1933; *ლენებერძე*, დასახ. ნაშრ., გვ. 68; მისივე, დასავლეთ ამიერკავკასიის... გვ. 107.

წმ. განვითარებული ნეოლითური კულტურა

წინააზიური სამყაროს ჩრდილოეთ ზოლში, კერძოდ, ამიერკავკასიაში, წარმოებითი მეურნეობის წარმოქმნა-განვითარების ძლავრი კერა არსებობდა.¹

უნდა ითქვას, რომ მისი ნაკველვეი ჯერ-ჯერობით მხოლოდ დასავლეთ საქართველოშია დადასტურებული. რაც შეეხება აღმოსავლეთ საქართველოს, იქ ნეოლითური ნაშოსახლარები ნაკლებადაა გამოვლენილი და შესწავლილი. ნეოლითური კულტურა მეზოლითიდან მომდინარეობდა. ამისი მოწმობაა დასავლეთ საქართველოს გვიანმეზოლითური, გვიან-მეზოლითურიდან ადრენეოლითურზე გარდამავალი, ადრენეოლითური და განვითარებული ნეოლითური კულტურის ძეგლების გენეტიკური ერთიანობა. საესებით კანონზომიერია არაერთგზის გამოთქმული მოსაზრება იმის შესახებ, რომ ადრენეოლითური კულტურის მატარებელი ტომების უშუალო წინაპრები დასავლეთ ამიერკავკასიის მეზოლითური ხანის მოსახლეობა უნდა ყოფილიყო.²

მთელი ძველი ისტორიის მანძილზე საქართველოში მწარმოებლური მეურნეობის (ნეოლითი) ჩასახვა-განვითარების ორი განსხვავებული გზა შეინიშნება, რაც მეტწილად საქართველოს დასავლეთ და აღმოსავლეთ მხარეებს შორის არსებული ბუნებრივი გარემოს

¹ აკადანდებ ნეოლითი (ახალი ქვის ხანი) - საქართველოს ისტორიის ნარკვევები. I, თბილისი, 1970, გვ.118-128; მისივე, მეზოლითურ და ნეოლითურ კულტურათა ნაშთები საქართველოში. - ენმკის შიამბე. V, 3, თბილისი, 1939; მისივე, Разыскания по археологии доаитинной Грузии, Автореферат док. диссер., Тбилиси, 1969; *კავკასიუ*, ახალი ქვის ხანის ძეგლები თურთამიდან. - მასალები საქართველოს და კავკასიის ისტორიისათვის, ნაკ. 29, 1951, გვ. 258; Лукин А.Л. Неолитическое селище Кистрик близ Гузауна. - СА, XII, 1950, с. 47-236; Сопухов Л.Н. Об итогах археологических раскопок в гире Хулинишпахта. - Труды Абхазского ИЯЛИ, XXXII, 1961; Его же, Неолитические поселения черноморского побережья Кавказа. Нижне-Шилловское и Кистрик, Москва, 1967; Мешков А. Неолит в Абхазии. - Сов. Абхазия, №117, 1940; Формозов А.А. Неолит Крыма и Черноморского побережья Кавказа (материалы к изучению неолита юга СССР). - МИА, 102, 1962, с.89-149; *ღანბიბრბუ*, დასავლეთ ამიერკავკასიის ნეოლითი, თბილისი, 1972; მისივე, დარკვევის შრავალუნხანა ეზი, თბილისი, 1979; მისივე, ნეოლითი. - საქართველოს არქეოლოგია, I, თბილისი, 1991, გვ.228-260; მისივე, მიკროლითური ტექნიკა და გეომეტრული მიკროლითები საქართველოს ქვის ხანის ძეგლებში. - „მაცნე“, ისტორიის სერია, 1975, №3, გვ.37; მისივე, ადრენეოლითური ხანის ნაშთები ანასუელიდან. - ისტორიის ინსტიტუტის შრომები, VII, 1983; მისივე, დასავლეთ ამიერკავკასიის ადრესამიწათომქმედო კულტურის განვითარების ადრეული საფეხურები, თბილისი, 1986; *Джапаридзе О.М.* На заре этнокультурной истории Кавказа, Тбилиси, 1989; *ოჯღაბრბუ*, საქართველოს არქეოლოგია, თბილისი, 1991, გვ.40-100; *Лордкиняნიძე О.Д.* Наследие древней Грузии. Тбилиси, 1989, с.58-80; *Чубинашвили Т.Н., Челидзе Л.М.* К вопросу о некоторых определяющих признаках раннеземледельческой культуры VI-VI тыс. до н.э. - „მაცნე“, 1978, №1, с.56-72; „მაცნე“, 1979, №1, с.49-61, „მაცნე“, 1984, №3, с.52-67; *კავკასიუ*, ღუმურიშის ნაბიხანი, თეზისები, თბილისი, 1970; მისივე, ჩხორიოლის ნეოლითურ ნაშოსახლარზე 1971-1973 წლებში ჩატარებული გათარების შედეგები. - მასალები საქართველოს და კავკასიის არქეოლოგიისათვის, VI, თბილისი, 1974, გვ.178-198; *ოჯღაბრბუ*, აჯავახისშედი უძველესი მიწათომქმედი მოსახლეობის კულტურა საქართველოს ტერიტორიაზე, თბილისი, 1971; *ოჯღაბრბუ*, აღმოსავლეთ ამიერკავკასიის ადრესამიწათომქმედო კულტურის ბერიადიზაცია, თბილისი, 1976; *აკოკობე*, მიწათომქმედება და სამიწათომქმედო კულტურის ძველ საქართველოში, თბილისი, 1970; *გვრგოლოა*, ცენტრალური კოლხეთის ნეოლითი-ბალური, თბილისი, 1978; *ზგოვობე*, სამხრეთ-აღმოსავლეთ შავიზღვისპირეთის ნეოლითური კულტურა, თბილისი, 1978; მისივე, ახალი ტომების ქვის საწაეები მასვილეობის ნეოლითური ნაშოსახლარიდან. - სესხ, VI, თბილისი, 1977, გვ. 3-18; *გვრგოლოა*, საქართველოს ენეოლით-ბრინჯაოს ხანის არქეოლოგიური კულტურების ქრონოლოგია ახალი მონაცემების მიხედვით, თბილისი, 1981.

² *ოჯღაბრბუ*, საქართველოს არქეოლოგია, გვ. 41.

საგრძობით სხვაობით აიხსნება.³

დასავლეთ საქართველოს ნეოლითურ კულტურაში გვიანი მუზოლითიდან ადრენეოლითზე გარდამავალი ეტაბი და სამი ძირითადი საფეხური (ადრეული, შუა და გვიანი) გამოიყოფა.⁴ აჭარის ტერიტორიაზე აღმოჩენილი ქვის ხანის ძეგლების ერთი ჯგუფი (ჯიხანჯური, ჩოლოქი, კვირიკე, ხუცუბანი, ქობულეთი, ბეშუმბი) ადრეული ნეოლითური პერიოდის ნამოსახლარებია.⁵

თუ წინათ ადრენეოლითური ძეგლების ჯგუფი დასავლეთ საქართველოში მხოლოდ ანასეული I, ცივი მღვიმის I ფენისა და მათთან ქრონოლოგიურად ახლომდგომი კინტრისის (ქობულეთი, ხუცუბანი) ნამოსახლარებით განისაზღვრებოდა, შემდეგ გამოჩნდა ისეთი მრავალფენიანი ძეგლები როგორცაა: დარკვეთის მრავალფენიანი ები,⁶ აფიანჩა მღვიმე,⁷ ხორშის,⁸ მელაურის,⁹ ზემო ლემისს,¹⁰ ზევის¹¹ და სხვა ღია ტიპის ნამოსახლარები.

აჭარის ტერიტორიაზე მახვილაურის ნამოსახლარი ვერჯერობით ერთადერთი ძეგლია, რომელიც უკავშირდება როგორც ადრე, ისე განვითარებულ ნეოლითურ ნამოსახლარებს.¹²

მახვილაურის დასახლება ქებათუბის სამხრეთ-აღმოსავლეთით, კახაბრის დაბლობის ჩრდილოეთ ნაწილში, მახვილაურის ბორცვზე ფუნქციონირებდა. ძეგლიდან 1,5 კმ-ის დაშორებით მიედინებოდა მდ.ჭოროხის თავისი მრავალი შენაკადით. წარსულში მდ.ჭოროხის ნაწილი (ტოტი) მახვილაურის ბორცვს გვერდით ჩამოვლიდა.¹³ ზღვისა და მდინარის სიახლოვემ განსაზღვრა მახვილაურის სამოსახლოს მცხოვრებლების ყოფაში მეთევზეობის განსაკუთრებული ადგილი.¹⁴ უნდა ითქვას, რომ მახვილაურის ნეოლითური ნამოსახლარი აჭარის ტერიტორიაზე აღმოჩენილი სრულიად ახალი ტიპის ძეგლია. კაჟისა და ოსიდიანის იარაღებთან ერთად აქ გამოვლენილია რიყისა და ბაზალტის ქვის იარაღებიც, სამწუხაროდ,

³ იქვე გვ. 41.

⁴ ლანჯაბიძე, ნეოლითი... გვ. 229.

⁵ ოჯაფარიძე, დასახ. ნაშრ., გვ. 42.

⁶ ლანჯაბიძე, დასახ. ნაშრ., გვ. 230; მისივე, დარკვეთის მრავალფენიანი ები.

⁷ Церетели Л.Л., Клопотовская Н.Р., Куренкова Е.И. Многослойный памятник Апианча (Абхазия). - Четвертичная система Грузии. - К XI ИНКВА, Москва, 1982, Тбилиси, с. 198.

⁸ Григоლიя Г.К., Мгелაძე И. Предварительные результаты работ археологической экспедиции, изучающей памятники каменного века Самегрело. - ПАИ в 1977. Тбилиси, с. 13, 15.

⁹ აღკალანდაძე, ქვის ხანის ნამოსახლარები მულაურიდან. - "მაქნე", თბილისი, 1978, №4, გვ. 64-78; Каландаძე К., Ребришвили Н., Небнеридзе Л. и др. Краткие итоги Цхалтубской археологической экспедиции. - ПАИ в 1977 г. Тб., 1980, с. 15-20.

¹⁰ Воронов Ю.Н. Раскопки ранне-неолитического поселения в пос. Верхняя Лемса (Цебelda). - ПАИ в 1976, Тбилиси, 1979, с. 20-27.

¹¹ Каландаძე К. С., Габуния М.К. Цхалтубская археологическая экспедиция. - ПАИ в 1980 г. Тбилиси, 1982, с. 12-15. კკალანდაძე თეთრი მღვიმე, თბილისი, 1994, გვ. 132-133.

¹² რედაქტორის შენიშვნა: 2003 წელს ჩაქვის ჩაისუბანში, ნასაყდრალის გროსთან ახლოს, სახლის საძირკველის გაჭრისას ანზორ გვარიშვილმა მოიპოვა სხვადასხვა ეპოქის ნივთები. ჩაქვის საშუალო სკოლის მოსწავლეთა ძალების გამოყენებით შეგროვდა დამატებითი მასალა. მათ შორის ყურადღებას იქცევს განვითარებული ნეოლითური ხანის ბაზალტის მორტი ანატაკეზე დამზადებული სათლელი. აქვს ამობურცული გვერდები, სამუშაო ბორი ხმარების პროცესში დაბლაგვებულია, ყუა ათლილი, ვაშელელებული. ემზავება ხუცუბანსა და ჩხორთლში ნანახ ნიმუშებს; დამუშავების ტექნიკით მახვილაურის, ანასეული II და თეთრამიწის ქვის იარაღებს. არის თანადროული თიხის ჭურჭლის ნატეხებიც, ამათი ერთი ნაწილი უხეში და სქელკედლიანია, სადა, მინარევებისა. მორტი ნაწილი კი უფრო თხელკედლიანია, თანაც პირები ჭრეულ ორნამენტიათა. ესენი ანასეული II, ოდიშის და გურჯაანის სამოთხეთო ნაკეთობის ანალოგიური ჩანან. იხ: აკახაძე, სტატოტოპ, ნსურშანძე, ახალი აღმოჩენები ჩაქვისწყლის ხეობაში. - ვაჰ. "აჭარა", 14 ოქტომბერი, 2003.

¹³ მ.ჯაფარიძის გადმოცემით, მდ.ჭოროხის ერთ-ერთი ტოტი აღმართის ძირიდან (კახანდით) გადმოდიოდა და მახვილაურის ბორცვს გვერდით ჩაულიოდა; მანვე მიუთითა ნაგეთისამებულ ადგილზეც.

¹⁴ სტატოტოპ, ახალი ტიპის ქვის საწაფები... გვ. 3-18.

ძგ.წ. VIII—VII სს ნამოსახლარის ცენტრალური ნაწილი სამაროვნად უქცევიათ (ქვაყრილიანი ორმოსამარხები ჩაჭრილი იყო წითელმიწა ნიადაგში 1,5-2 მ სიღრმეზე) და ადრეული ფენები დაურღვევიათ.

ამგვარად, ნამოსახლარმა მოგვცა სხვადასხვა პერიოდის ნივთიერი მასალა. მათგან უძველესი განვითარებულ ნეოლითის, ხოლო უგვიანესი-გვიანფეოდალურ ხანას მიეკუთვნება. მართალია, აქ ნეოლითური ფენა დარღვეულია, მაგრამ შესაძლებელი ვახდა გამოყოფილიყო ამ დროის მასალები.¹⁵

მახვილაურის ნეოლითური ნამოსახლარი განსხვავდება არა მარტო კვირიკის, ჯიხანჯურის, ჩოლოქის ტიპის ძეგლებისაგან, არამედ ქობულეთ-ხუცუნისა და ანასეული I ტიპის დასახლებებისაგანაც. თუ ადრეულ სამოსახლოებში იარაღთა დასამზადებლად მხოლოდ კაჟი და ობსიდიანი გამოიყენებოდა, მახვილაურის ნეოლითური ნამოსახლარის მასალები გამოირჩევა ნედლეულის მრავალფეროვნებით. კაჟთან და ობსიდიანთან ერთად განსაკუთრებული ადგილი რიყის ქვასა და ბაზალტს უჭირავს, მკვეთრად შემცირებულია კაჟისა და ობსიდიანის ხვედრითი წილი.

მართალია, დღემდე დღადგენილი არ არის, თუ რა გზით შემოდიოდა ობსიდიანი და კაჟი, მაგრამ, როგორც ჩანს, ანატოლიის ობსიდიანით (ეულკანური მინით) მდიდარ საბადოებს ვაგლენა უნდა მოეხდინა წინა აზიის ჩრდილო-აღმოსავლეთ რაიონებზე, სადაც გვიანნალოლითშიაც ბოულობენ ობსიდიანის ნაწარმს. შემდგომში ობსიდიანის ხვედრითი წილი უფრო იზრდება და იგი შორსაც ვრცელდება.¹⁶ როგორც ჩანს, ობსიდიანით მდიდარი ამიერკავკასია გვიანმეზოლითურ-ადრენეოლითურ ეპოქებში ჩართული იყო ობსიდიანით „ვაჭრობაში“. ამდენად, სამხრეთ კავკასიაში მონაწილეობდა ამ პროცესებში, რასაც ენეოლითში უფრო დიდი შასშტაბი მიუღია.¹⁷

ნეოლითის პერიოდის მახვილაურში ობსიდიანი არსებით როლს არ ასრულებდა. ასეთივე სურათი ჩანს დასავლეთ საქართველოს განვითარებულ ნეოლითურ ნამოსახლარებზეც (ოდიში, ანასეული II, მამათი, კისტრიკი, შილაოვკა), სადაც ამ მიწურავის როლი მკვეთრად შეჩუქდული ჩანს. წინარე, გვიანმეზოლითურ-ადრენეოლითურ ეპოქებში მისი გამოყენება ამჟამად უფრო ინტენსიური იყო, მიუხედავად იმისა, რომ დასავლეთი საქართველო საქმოდ მდიდარი იყო მალაღზარისხოვანი კაჟით. ასეთივე ვითარებაა ჩრდ. მესობოტამიასა და ობსიდიანის სხვა რეგიონშიც. ირკვევა, რომ ანატოლიასა და ამიერკავკასიას შორის არსებობდა ობსიდიანით რეგულარული, მოწესრიგებული „ვაჭრობა“.¹⁸

სამხრეთ კოლხეთი ობსიდიანით შეიძლება მომარაგებულიყო, აგრეთვე, ეულკანური

¹⁵ ანაშთივად, ბათუმის არქეოლოგიური ექსპედიციის 1968 წ. საველე-არქეოლოგიური კვლევა ძიების შედეგად - XVIII სამეცნიერო სესიის მასალები, თბილისი, 1969; *გეოგრაფიკ. ანაშთივად. კავშირ. დასახლებული* ბათუმის არქეოლოგიური ექსპედიციის 1969 წლის სველე მუშაობის შედეგები. - არქეოლოგიური კვლევა-ძიება საქართველოში 1969 წელს, თბილისი, 1971; *გეოგრაფიკ. მასალები ქობულეთისა და ბათუმის რაიონის ზღვისპირა ზოლის ქვისხანის სადგომთა შესწავლისათვის*. - მოხსენებათა თეზისები, თბილისი, 1969; მისივე, სამხრეთ-დასავლეთ საქართველოს ზღვისპირა ზოლის ქვის ხანის ძეგლები (მახვილაურის ნეოლითური ხანის ნამოსახლარი). - სსსრ, III, თბილისი, 1973, გვ. 53-73; მისივე, სამხრეთ-აღმოსავლეთ შავიზღვისპირეთის ნეოლითური კულტურა (საქანდ. დისერტ. ავტორეფერატი), თბილისი, 1975; მისივე, ახალი ტიპის ქვის საწაფიძე, გვ. 3-18; მისივე, სამხრეთ-აღმოსავლეთ შავიზღვისპირეთის ნეოლითური კულტურა, გვ. 69-89; მისივე, კაჟისა და ობსიდიანის დაწები ქობულეთისა და მახვილაურის ნამოსახლარებიდან. - სსსრ, VII, 1978, გვ. 3-16.

¹⁶ *Кларк Дж. Д. Доисторическая Африка*. Москва, 1977, с. 180; *M. Korfmán, Tilkiere, Tubingen*, 1982, p. 139; *Массон В. М. Экономика и социальный строй древних обществ*, с. 76.

¹⁷ *Массон В. М. Поселение Джетиун*. - *МИА*, 180, II., 1971, с. 149; *Джапаридзе О. М. დასახ. ნაშრ.* გვ. 101.

¹⁸ *Мушчаев Р. М., Мерперт Н. Я. Раннеземледельческие поселения Северий Месопотамии*, Москва, 1981, с. 117.

მინით მდიდარ სამხრეთ საქართველოდან.¹⁹

ჯერ კიდევ ადრეულ ნეოლითში რეგიონებს შორის ინტენსიურ ურთიერთობებს ხელი შეუწყო მეურნეობის ახალი ფორმების ჩასახვამ. მწარმოებლურ მეურნეობაზე გადასვლამ სტიმული მისცა მოსახლეობის გადაადგილებას მთებიდან დაბლობისაკენ, კოლხეთის უხვმოსავლიანი რაიონებისაკენ.²⁰

აჭარის ტერიტორიაზე შეინიშნება საკმაოდ ხანგრძლივი წყვეტილი უადრეს ნეოლითურ ძეგლებსა (ხუცუბანი, ქობულეთი) და მახვილაურის ნამოსახლარს შორის.

ქობულეთ-ხუცუბონის ტიპის ძეგლებისათვის სრულიად უცნობია გეომეტრიული მიკროლითები, მაგრამ ისინი გვხვდება არა მარტო ადრენეოლითურ ანასულ I, არამედ კავკასიის, წინა აზიისა და ყირიმის ადრენეოლითურ ძეგლებზე.²¹ დაახლოებით ასეთივე მდგომარეობაა უკრაინაში და იმერკასპიეთში (შუა აზია), სადაც მეტ-ნაკლები რაოდენობით წარმოდგენილია გეომეტრიული მიკროლითები (ტრაპეცია, სამკუთხედი, სეგმენტი და სხვ.).²² მსგავსი მდგომარეობაა ჩრდილოეთ შავი ზღვისპირეთში²³ და შუა აზიაში, სადაც გეომეტრიულ-მიკროლითურ იარაღებთან ერთად ჩნდება კერამიკული ნაწარმიც.²⁴

აჭარის ტერიტორიაზე პირველად სწორედ მახვილაურის ნამოსახლარზე ჩნდება გეომეტრიული მიკროლითები, რაც გვიდასტურებს, რომ განვითარებულ ნეოლითში გეომეტრიული მიკროლითები გადმონაშთი კი არ იყო, არამედ განვითარების უფრო მაღალი საფეხურის მანიშნებელი სიახლე.

ამ დროს საფუძველი ეყრება ადამიანის მოღვაწეობის ისეთ მნიშვნელოვან დარგებს, როგორცაა მიწათმოქმედება, მესაქონლეობა, რთვა-ქსოვა, მეთუნეობა და ა.შ.

აჭარის ტერიტორიაზე ამ ნახტომს საზოგადოების ისტორიაში განსაკუთრებით ნათლად მახვილაურის ნეოლითური ნამოსახლარი ასახავს. აქ მოპოვებული მასალა²⁵ საშუალებას იძლევა თვალის გადღვინოთ იმ რადიკალურ ცვლილებებს, რაც შეინიშნება ქვის დამუშავების ტექნიკაში. იგი ამ დროს ისეთ დონეზეა აყვანილი, რომ დამზადებული იარაღი უზარად ხელოვნების ნიმუშია; ეს უმოაგრესად ბაზალტის ქვის ცულებს (სურ. 5. 1), სათლელებს, სათლე-სატეხებს და ე.წ. „ბიკისებურ“ იარაღებს (სურ. 5. 2) ეხება.²⁶

ამ მასალებში ასევე ფართოდაა წარმოდგენილი ხოჩები, სათლელ-სატეხები და სხვა იარაღები. ისინი ემსგავსებიან ოდიშის,²⁷ კისტრიკის²⁸ და შილოგის მონაპოვებს.²⁹

მეორე მხრივ, აქ დიდი ზომის სხვადასხვა დანიშნულების იარაღები შედარებით მცირე

¹⁹ ლენებორძე, დარკვეთის მრავალფენიანი ები, გვ. 56.

²⁰ ლენებორძე, დასახ. ნაშრ., გვ. 67.

²¹ ლენებორძე, დასახ. ნაშრ., გვ. 70.

²² Бадер Н.О. Мезолит - Каменный век на территории СССР, Москва, 1970, с. 90-104; Его же, Варианты культуры Кавказа конца верхнего палеолита и мезолита. - СА, 1965, №4, Бибиков С.Н. Грот Мурак-Коба. - СА, У. 1940; Воеводский М.В. Мезолитические культуры Восточной Европы. - КСИИМК, вып 31, 1950; Формозов А.А. Периодизация мезолитических стоянок Европейской части СССР. - СА, XXI, 1954; Его же, Обзор исследований мезолитических стоянок на Кавказе. -СА, 1963, №4.

²³ Пассек Т.С., Черныш Е.К. Неолит Северного Причерноморья. - Каменный век на территории СССР, М., 1970, с. 117-133; Даниленко В.Н. Неолит Украины, Киев, 1969.

²⁴ Массон В.М. Неолит Средней Азии. - Каменный век на территории Хорезма, М., 1968, Его же, Джептунская культура. - Труды ЮТАКЭ, X, Ашхабад, 1960; Ранов В.А. Каменный век Таджикистана, Душанбе, 1965.

²⁵ Бибиков С.Н. К вопросу о неолите в Крыму. - КСИИМК, IY, 1940, с. 26-31; Крайнов Д. А. დასახ. ნაშრ., გვ. 100; ლენებორძე, დასახ. ნაშრ., გვ. 73.

²⁶ Лукин А. А. Неолитическое селище Кистрик. - СА, XII, 1950, с. 267, таб. VIII. рис. 2.

²⁷ Формозов А.А., Столяр А.Д. Неолитические и энеолитические поселения в Краснодарском крае. - СА, 1960, 2, с. 103-114; Формозов А.А. Неолит крима. с. 143-145, рис. 25, 26.

²⁸ Лукин А. Л. დასახ. ნაშრ., გვ. 258-259, ტაბ. IV, სურ. 3.

რაოდენობითაა აღმოჩენილი.

მახვილაურის ნაშოსახლარზე ყურადღებას იქცევს ე.წ. „სოჭი-ადლერის“ ტიპის თოხები, რომლებიც მანამდე დასავლეთ აზიურკავკასიის ნეოლითურ ნაშოსახლარებზე დადასტურებული არ ყოფილა და ნიშანდობლივი იყო ამ რეგიონის მხოლოდ ლითონის ხანის ძეგლებისათვის. მახვილაურის კოლექციაში მსგავსი თოხი ხუთი ცალია, რომელთაგან შედარებით დასრულებული სახე ერთს ვაჩინა.²⁹ სპეციალისტთა ერთი ნაწილი მიიჩნევს, რომ ამგვარი იარაღები ენეოლითში უნდა გაჩენილიყო,³⁰ ხოლო მეორე ნაწილი უფრო ადრეულ პერიოდს (ნეოლითს) უკავშირებდა.³¹ ზოგიერთი არ გამორიცხავს ასეთი იარაღების სათლელეზად გამოყენებას,³² რაც მახვილაურის მასალების მიმართ მისაღები არ არის, რადგან თოხისებური იარაღები დაბლაგვებული საშუალო პირით სათლელად არ გამოდგებოდა (სურ. ნ. 1).

ქვის იარაღებში ყველაზე მრავალრიცხოვანია ბადის საწაფეზა გამოყოფა ორი ტიპი: ა. ორივე გვერდზე ამოღარული საწაფეზი და ბ. ცალ გვერდზე ამოღარული საწაფეზი (სურ. ნ. 3). ბირველი ტიპის საწაფეზი ფართოადა ვაგრცვლებული არა მარტო ნეოლითში, არამედ შემდგომ პერიოდებშიაც (თურქეთი,³³ კიკლადები,³⁴ ბალესტინა,³⁵ საბერძნეთი³⁶ და სხვ.). ამასთან, ვაგრცვლებულია მრგვალი მოყვანილობის შუაზე ვახვრტული ქვის საწაფეზიც.³⁷ საწაფეზი ძირითადად მეთევზეობასთანაა დაკავშირებული, რომელიც ადამიანის საქმიანობის ერთ-ერთ უძველეს დარგს შეეკუთვნება. როგორც ფიქრობენ, ადამიანის მიერ ცეცხლზე დამზადებული კერძის ბირველი სახეობა, ხორცეულთა შორის, სწორედ თევზეული უნდა ყოფილიყო.³⁸ მოუთითებენ, აგრეთვე, რომ ნადირობა და თევზჭერა ისტორიის თითქმის ყველა საფეხურზე გვხვდება, დაწყებული ველურობიდან ცივილიზებული ხალხებით დამთავრებული ამ უკანასკნელთათვის გარეული ფრინველი, ნადირი და თევზი სხვა საკვებად დანამატს წარმოადგენდა.³⁹

ადამიანის საკვებ რაციონში თევზის დამკვიდრებას ვანამირობებდა მისი მობოვების შესაძლებლობა მარტივი იარაღებისა და წესების გამოყენებით. როგორც ჩანს, მისი შემდგომი განვითარების აუცილებლობა საუძველეს უყრიდა ნათსნობასაც.⁴⁰

საქართველო სწორედ ერთი იმ რეგიონთაგანია, სადაც ფართოდაა წარმოდგენილი მეთევზეობასთან დაკავშირებული უძველესი იარაღ-ხელსაწყოები. ამისივე დასტურია ქართული

²⁹ სავოკატძე, დასახ. ნაშრ., გვ. 82, სურ. 5, ტაბ. V, სურ. 2.ს; მახვილაურის აღნიშნული თოხი ბუერმა სპეციალისტმა (ასტოლოარი, ვლოუბინი, გკორობკოვა, სსემონოვა, გუენინი, აფრატკინი და სხვ.) „სოჭი-ადლერის“ ტიპის თოხად მიიჩნია.

³⁰ ღჩხუბროძე, დასახ. ნაშრ., გვ. 85.

³¹ Формозов А.А. დასახ. ნაშრ., გვ. 142. მისივე, О датировке неолитических стоянок..., с. 138-141; Марковин В.И., Мунчаев Р.М. О двух типах каменных орудий Северного Кавказа. - КСИА, 84, 1981; Соловьев Л.Н. Энеолитическое селище у Очамчирского порта в Абхазии. - Материалы по истории Абхазии. вып. 15, Сухуми, 1939.

³² E. Mackay. Report on Excavations at Jemdet Nasr. Iraq "Field museum of Natural History, Anthropology, Memories", 1, 3, 1931, fig. LXXXV, 10.

³³ Turk tarik Kurumi Belleten-XLL, Nisan, 1948, Raportlar; Buyuk gullucek arastirma-lari Userine ilk rapor. Hamit Kesay ve Mahmut Akok.

³⁴ Antice kunst, 8, Jahrgang 1965, Heft 2, Jurgenthimme Die religiose Bedeutung der Kykladenidole.

³⁵ Antiguit №121, 1857, p. 36-38. v. u. Childe, Antiquity, XXX, 1957, p. 73-81. Jeriche and its settingin weat Historu. Robert J. Braidwood. Chicago.

³⁶ Титов В.С. Неолит Греции. М., 1969.

³⁷ Коробкова Г.Ф. Орудия труда и хозяйство неолитических племен Средней Азии, Ленинград, 1969, с. 81, рис. 19.8.

³⁸ Морган Л. Древнее общество, Ленинград, 1934, с. 15.

³⁹ Тейлор З. Первобытная культура, Москва, 1939, с. 107.

⁴⁰ ფრანკელმა, შრომის როლი მაიმუნის ადამიანად გარდაქმნის პროცესში. - კ.მარქსი, ფრენგელსი, რჩეული ნაწერები, II, თბილისი, 1950, გვ. 213.

ხალხური ებოსი და ეთნოგრაფიული მასალები. თევზთან დაკავშირებული ჩვეულებები და მოტივები, თავის მხრივ, შესაძლოა, გენეტიკურ კავშირში იყოს ისეთ რწმენა-შეხედულებებთან, რომელთა მიხედვით თევზი ადამიანის წინაპრად არის მიჩნეული.⁴¹ ბალნესტინელი ტომები თევზს თავიანთ ტოტემად მიიჩნევდნენ. ეს რწმენა მათში იმდენად ძლიერი იყო, რომ გარკვეულ პერიოდში თევზი ღვთაებად ითვლებოდა.⁴²

ნეოლითურ ეპოქაში თევზის კულტი იმდენად ფეხმოკიდებული ყოფილა, რომ ბაიკალის ტბის სანაპიროზე საწაფებთან ერთად აღმოჩენილია თეთრი მარმარილოსგან გამოკვეთილი თევზის ფიგურები.⁴³

მეთევზეობის განვითარების მაღალი დონე შეინიშნება მახვილაურის ნეოლითურ ნამოსახლარზეც, სადაც, როგორც ითქვა, ყველაზე მრავალრიცხოვანი იარაღი სწორედ მეთევზეობასთანაა დაკავშირებული. გამოვლენილი 600 საწაფიდან 580 მხოლოდ ტიპს განეკუთვნება. ისინი დამზადებულია რიყის ბრტყელი ქვებისაგან, რომელთაც მხოლოდ ცალ გვერდზე აქვთ ვაკეთებული ღრმა ღარი (სურ. 6. 4). მსგავსი საწაფები დღემდე უცნობი იყო არა მარტო კავკასიის, არამედ საერთოდ ნეოლითურ თუ მოგვიანო პერიოდის ძეგლებიდან. ამ ტიპის საწაფებში ფორმის, ზომისა და წონის მიხედვით ათამდე ვჯგუფი გამოიყოფა, რაც სხვადასხვა სახის ბადის გამოყენების მაჩვენებელი შეიძლება იყოს.⁴⁴ რაც შეეხება გახვრეტილ ქვებს, მათ შესახებ უნდა ითქვას, რომ ამიერკავკასიის ნეოლითურ ნამოსახლოებში ქვის გახვრეტის ტექნიკა ათვისებული არ ჩანს, ხოლო ზოგიერთ ძეგლზე გახვრეტილი იარაღები ძირითადი კომპლექსისათვის უცხოადაა მიჩნეული.⁴⁵ როგორც ჩანს, ბაზალტისა და რიყის ქვის გახვრეტის ტექნიკის კავკასიაში ადამიანი საბოლოოდ მხოლოდ ენეოლითში დაეუფლა.

მახვილაურის გახვრეტილ ქვებს არაფერი აქვს საერთო არა მარტო საწაფებთან, არამედ საქსოვ დაზვასთანაც. ამ დროს სამეურნეო დანიშნულების იარაღის გახვრეტა ვერ კიდევ ათვისებული ჩანს: არცერთი ცული, სათლელი, სათლელ-სატეხი, „ბიკისებური“ თუ სხვა სახის იარაღი გახვრეტილი არ არის. მახვილაურის გახვრეტილი ქვები (სურ. 6. 2), როგორც ჩანს, მხოლოდ საკულტო დანიშნულებით გამოიყენებოდა. მათი ერთი ნაწილი ახლო ანალოგებს ბოულობს კრეტა-მიკენის ადრეულ ძეგლებში.⁴⁶ მახვილაურის ტერიტორია ძვ.წ. VII-VI ათასწლეულში ჩანს ათვისებული, ხოლო აქ მოპოვებული მასალები მიგვანიშნებს, რომ საქმიანობის ძირითად დარგებს შეეყვანება, ნადირობა, მიწათმოქმედება და შესაქონლეობა წარმოადგენდა.⁴⁷

თუ გავითვალისწინებთ მახვილაურის ნამოსახლარის მდებარეობას, მის ბუნებრივ და კლიმატურ პირობებს, გამოვლენილ მასალებს და ძეგლის ასაკს, ვასაკები ვახდება, რომ მდინარისეული (მდ.ჭოროხი) სიმდიდრის ათვისებასთან ერთად დაწყებულია ზღვის გამოყენებაც. მახვილაურელი ნეოლითელი ადამიანი თევზჭერაში, როგორც ჩანს, იყენებდა ბრტყელძირიან ნავს.

⁴¹ *ზოანდლიცა*, თევზი ქართულ ჯადოსნურ ებოსში. - სამხრეთ-დასავლეთ საქართველოს ზეპირსიტყვიერება, II, თბილისი, 1975.

⁴² Даниин А. Люди, идолы и боги. - Очерки истории религии, Москва, 1966, с. 47.

⁴³ Петри С.А. Неолитические находки на берегу Байкала. - Сб. Музея антропологии и этнографии им. Петра Великого, III, Петроград, 1916, с. 113.

⁴⁴ *სავოტიტა* ახალი ტიპის ქვის საწაფები... გვ.3-18. ტაბ. 2-VI.

⁴⁵ *ღ.ნუბიტიძე* დასახ. ნაშრ., გვ. 37.

⁴⁶ Antike kunst, 7, Jahrgang 1965, Heft 2. Jurgen Thimme. Die religiose meduetung der Kuklaididole, სურ. 3, 4, 7, 8.

⁴⁷ *შეად.* Крайнов Д.А. Стоянка и могильник Сахтыш УШ. - Кавказ и Восточная Европа в древности, Москва, 1973, с. 46-55, рис. 3; Гадзянская О.С. и Крайнов Д.А. Новые исследования неолитических памятников Верхнего Поволжья. - КСИА, 100, 1956, с. 29-30.

საზოგადოების განვითარებაში უდიდესი როლი შეასრულა თიხის ბლასტიკური თვისებების მიენება და მეთუნეობის გაჩენა - ადამიანს საშუალება მიეცა მოხარშული საკვები მიეღო აქაური კერამიკული ნაწარმი არ გამოირჩევა სიმრავლითა და ფორმათა ნაირფეროვნებით. იგი ახლო მსგავსებას იჩენს დასავლეთ ამიერკავკასიის ნეოლითურ კერამიკასთან, რომლისთვისაც დამახასიათებელია დამზადების ერთნაირი წესი, კეცის მეტნაკლებად ერთგვაროვანი ფაქტურა და გამოწევა. ძეგლების ერთ ნაწილს (ანასუელი II, ოდიში, გურიანთა) ახასიათებს ორნამენტირებული კერამიკაც, ხოლო მეორე ნაწილს (კისტრიკი, ჭვემა მულოვცა) შემკულობა არ გააჩნია, მახვილაურის კერამიკას ორნამენტი არ ახასიათებს და არც დიდი ზომებით გამოირჩევა. ჭურჭლის დასამზადებლად ჩვეულებრივ გამოყენებულია წითელი თიხა, ასე ფართოდ რომა გავრცელებული დასავლეთ საქართველოს მთისწინა ზოლში და მეტნაკლები ოდენობით შიქცავს კვარცის, ქარსის, მინდვრის შპატის, არვილიტის მინარევებს.⁴⁰

მახვილაურისა და საერთოდ დასავლეთ ამიერკავკასიის ნეოლითური კულტურა, კერძოდ კერამიკა, გარკვეულ მსგავსებას იჩენს წინა და შუა აზიის (ჯარმო, ჯეთიუნი) კერამიკასთან იმ მხრივ, რომ ყველგან თიხის ჭურჭლის უძველესი ფორმები ქილისებრი მოყვანილობის ბრტყელიძირა ნაეყოობაა. მოსაზრებას, რომ ადრეული კერამიკული ჭურჭლები ბრტყელიძირა იყო და უკავშირდებოდა ბინადარ მიწათმოქმედ ტომებს, დასავლეთ ამიერკავკასიის სხვა ნეოლითურ მასალებთან ერთად, საგრძნობლად ამავრებს მახვილაურის მასალებიც.⁴¹

დიდი ინტერესი გამოიწვია წითლად ანგობირებული კერამიკის ფრაგმენტებმაც, რომლებიც სრულიად თავისებური და როგორც აღმოსავლეთ, თუ დასავლეთ საქართველოს ნეოლითურ-ენეოლითურ კერამიკაშია ვერ პოულობს რაიმე ხელშეახებ პარალელებს; არც კავკასიის სხვა რეგიონებში აღმოჩნდა მსგავსი კერამიკა.⁴² მსგავსელობაშია წითლად ანგობირებული თიხის ჭურჭლების როგორც მდიდრულად ორნამენტირებული, ისე სადა ფრაგმენტები. შემკულობა შესრულებულია ქდეების, ტალღისებრი, წიწვისებრი და შერეული რთული ორნამენტის სახით. ასეთი ჭურჭლების ზოგიერთი სახე ცნობილია ისპანისა და ნაშქედურის ნამოსახლარების ფენებში (ქობულეთის რ-ნი). ბირისა და კედლის ფორმებზე დაკვირვება საშუალებას იძლევა დავასკვნათ, რომ ისინი საშუალო და მოზრდილი დერვის ტიპის ჭურჭლებს უნდა წარმოადგენდნენ.⁴³

მახვილაურის ნამოსახლარის შესწავლა გვიჩვენებს, რომ ამ დროს ნეოლითური კულტურა განვითარების საკმაოდ მაღალ დონეზე ასულა. სამწუხაროდ, მასალის სიმცირის გამო ჯერჯერობით არ ხერხდება აქაური მოსახლეობის სამეურნეო საქმიანობის სხვა მხარეების გაშუქება.

ყველა მონაცემით მახვილაურის ნამოსახლარი განვითარებული ნეოლითური ხანით თარიღდება და ძვ.წ. VII ათასწლეულის დასასრულსა და VI ათასწლეულის დასაწყისს მიეკუთვნება.

⁴⁰ Восводский М. В. К изучению гончарной техники первобытно-коммунистического общества на территории лесной зоны европейской части РСФСР. - СА, I, 1936, с. 60.

⁴¹ Массон В. М. Древнеземледельческие племена Южной Туркмении и их связи с Ираном и Индией. - ВДИ, 1957, I, с. 32.

⁴² მახვილაურის წითლად ანგობირებულ კერამიკას გაეცნო არაერთი სპეციალისტი (დ. თუ შაბრამიშვილი, გ. რაიკოლია, ტ. ჩუბინაშვილი, თ. ვაჭარაძე, ლ. ნებერიძე, დ. ხაშუტიაშვილი, ვ. ქაჯიაშვილი და სხვ.). მაგრამ მას არ მოუხებია ბარათული, არც ქრონოლოგია დაზუსტდა გ. ქაჯიაშვილის განცხადებით, მსგავსი კერამიკა შეინიშნება ანატოლიის (თურქეთი) მასალებში. კიდევ უფრო ადრე დ. ხაშუტიაშვილმა გამოთქვა მოსაზრება, რომ აღნიშნული კერამიკა შემოტანილი უნდა იყოს. ამ მოსაზრებას ჩვენც ვიზიარებთ.

⁴³ ს. ბოლოტიძე, დასა. ნაშრ., გვ. 88-89. ტაბ. VIII; მისივე, მახვილაურის ნეოლითურ ნამოსახლარზე - გვ. 38, სურ. 6.

§4. მწარმოებლური მეურნეობის ადრეული ფორმების წარმოქმნა

უმნიშვნელოვანესი ეტაპი კაცობრიობის ისტორიაში, რომელმაც განსაზღვრა კიდევ მისი შემდგომი განვითარება, იყო სწორედ მიმოფისებლურიდან მწარმოებლურ მეურნეობაზე გადასვლა.

ახალ სამეურნეო დარგს ადრეული მიწათმოქმედება წარმოადგენდა, რომელმაც განვლო განვითარების ხანგრძლივი გზა დაწყებული პროტონეოლითურიდან (IX-VIII ათასწლეულები) განვითარებულ ნეოლითურ კულტურამდე (VII-VI ათასწლეულები) და მოიცვა უზარმაზარი ტერიტორია (ეგვიპტე, მესობოტამია, ბალესტინა, ერაყი, სირია, ირანი, ანატოლია, საბერძნეთი, კვიპროსი, შუა აზია, კავკასია და ა.შ.). პარალელურად ხდებოდა გარეული ცხოველების მოშინაურება და მეცხოველეობის ფორმირება. ადგილი ჰქონდა შესაქონლედ და მიწათმოქმედი ტომების დამოუკიდებელ განვითარებასაც.¹

არც მონადირეობის კრიზისს, შედარებით ჭარბმოსახლეობასა და ყველაზე სრულყოფილ იარაღებსაც კი არ შეეძლოთ თავისთავად მიეყვანათ საზოგადოება მწარმოებლური ეკონომიკის ჩამოყალიბებამდე. „ნეოლითური რევოლუციის“ უმნიშვნელოვანესი წანამძღვარი და ბირობა იყო ბუნებრივი ფაქტორი.²

ადრესამიწათმოქმედო კულტურა გამოვლენილია დასავლეთ საქართველოს ბარში და ქვემო ქართლის ვაკეზე.³ ასე რომ გამოიყოფა ორი მთავარი რეგიონი: ა. ქვემო ქართლი, სადაც შედარებით ზომიერი კლიმატის გამო ადრეული მიწათმოქმედება აქცენტრებული უნდა ყოფილიყო არა ხელოვნურ მორწყვაზე, არამედ ნიადაგის სინოტივის შენარჩუნებაზე. გამოთქმულია მოსაზრება, რომ შესაძლოა სწორედ მეზოლითური კულტურის მატარებელმა ტომებმა მოამზადეს ქვემო ქართლის ბარში ადრესამიწათმოქმედო საზოგადოების ჩამოყალიბების საფუძველი.⁴ ბ. დასავლეთ საქართველო, სადაც სუბტროპიკული ნოტიო ჰავა ხელსაყრელ ბირობებს ქმნიდა ახლებური მეურნეობის წარმოქმნისათვის. ეს რეგიონი ჯერ კიდევ ქვის ხანის ადრეული საფეხურიდანვე ინტენსიურად იყო ათვისებული. მიწათმოქმედების ჩამოყალიბება-განვითარების ადრეულ ეტაპზე აქ კარგა ხანს თანაარსებობდა მეურნეობის როგორც ძველი (შემგროვებლობითი), ისე ახალი (მწარმოებლური) ფორმები. როგორც ჩანს, ბუნებრივმა ბირობებმა განსაზღვრა დასავლეთ საქართველოს ადრემიწათმოქმედი ტომების კულტურის გარკვეული კონსერვატიზმი.

დასავლეთ საქართველოში მიწათმოქმედებაზე გადასვლა მორწყვის გარეშე იყო შესაძლებელი. ამისთვის ხელი უნდა შეეწყო საკვების მცენარეულობის სიმრავლეს, რომელთა ტყიური ფორმები დღესაც მრავლად მოიხილება (ვაშლი, მსხალი, კომში, ბალი, წყაგი, მოცვი, ხურმა, ყურბენი, ლეღვი და სხვ.). საყოფელთაოდ ცნობილია ზობლელის აქაური ენდემური

¹ Меллаарт Дж. Древнейшие цивилизации Ближнего Востока, Москва, 1982.

² Массон В.М. Поселение Джеитун. - МИА, 180, М.-Л., 1971, с. 136.

³ თჯუფანიძე ა.ჯ. ავღანეთში, უძველესი მიწათმოქმედი მოსახლეობის კულტურა საქართველოს ტერიტორიაზე, თბილისი, 1971, გვ. 8.

⁴ თჯუფანიძე ა.ჯ. ავღანეთში, დასახ. ნაშრ., გვ. 10.

ჯიშები (მახა, ზანდური, დიკა, ქართული დოლის ბური და სხვ.). არ გამოირიცხავენ, რომ წინა აზიაში ადრეული მიწათმოქმედება და კულტურული მცენარეები ამიერკავკასიიდან შეიძლებოდა გავრცელებულიყო.

დასავლეთ საქართველოს ზღვისპირეთში (კოლხეთის ველი, შოთაშორის დაბლობები, ტერასები და გორაკ-ბორცვოვანი ზოლი) მეზოლით-ნეოლითური კულტურის შემცველი ძეგლების აღმოჩენებმა შეცვალა ძველი წარმოდგენა იმის შესახებ, თითქოს მთათა შორის დაბლობებზე ადრეული სამიწათმოქმედო ცენტრები არ წარმოქმნილა.³

სამხრეთ-დასავლეთ საქართველოში ადამიანის სამეურნეო მოღვაწეობის კვალი მეზოლითის დასასრულიდან დასტურდება. ფაქტიურად ამიერკავკასიის ნეოლითური კულტურა შეისწავლება დასავლეთ საქართველოში აღმოჩენილი არქეოლოგიური მასალების მიხედვით. მათგან არა ერთი ძეგლია გამოვლენილი სამხრეთ-დასავლეთ საქართველოშიც, კერძოდ, აჭარაში. აქ უძრავი კულტურული ფენის შემცველი ნამოსახლარი მხოლოდ სოფ. ქობულეთშია გამოვლენილი.

აჭარის ტერიტორიაზე აღმოჩენილი გვიანმეზოლითური, ადრეული და განვითარებული ნეოლითური კულტურის ძეგლების მასალები საშუალებას იძლევა ზოგადი წარმოდგენა ვიქონიოთ იმ კარდინალურ ძვრებზე, რასაც ადგილი ჰქონდა აქაურ მკვიდრთა ცხოვრებაში. ახალი ტიპის მეურნეობაზე გადასვლამ ხელი შეუწყო ბინადარი ცხოვრების ჩასახვას. სწორედ ამ დროის ნაკვალევია სოფ. ქობულეთის ნამოსახლარი, რომლის მასალებით შესაძლებელი ხდება გარკვეული წარმოდგენა შევიქმნათ დასახლების ხასიათზე, მეურნეობაზე, წყალმომარაგების სისტემაზე და ა.შ. საცხოვრებლად შერჩეულია მღალა, სამი მხრიდან კარგად დაცული მდინარეული ტერასა. ნამოსახლარზე შესანიშნავად შენახულია ხის კონსტრუქციების სასვეტე ორმოები, რომელთა განლაგების მიხედვით ნაგებობებს გეგმაში უმთავრესად მომრგვალო ან ოთხკუთხედი ფორმა ჰქონათ (ფართობი - 4-6 კვ.მ.). როგორც ჩანს, ეს იყო ხის კარკასზე მოწესული სახლები, რომლებშიც გაკეთებული იყო სამეურნეო დანიშნულების ორმოები. სახლები ორ მწკრივად იყო განლაგებული და ჰქონდათ საერთო ეზო.

ქობულეთის ნეოლითური დასახლება ხანგრძლივად ფუნქციონირებდა, რისი მოწმობაცაა კაეისა და ობსიდიანის დანისებური, თავბოლოვანამეტყრეული ათასობით ლამელა, დახვეწილი ფორმის საჭრისთა და საფხეკთა სერიები და ა.შ.

ყურადღებას იქცევს გეომეტრიული მიკროლითების მკვეთრი შემცირება-გაქრობა. ადრენეოლითის მომდევნო ეტაპზე კვლავ ხდება ამ ფორმების სრული აღდგენა. ეს ნიშანი აჭარის ნეოლითური ძეგლების ლოკალურ თავისებურებად იყო მიჩნეული, მაგრამ იგი საერთო კანონზომიერება აღმოჩნდა შუა აზიის, ანატოლიისა და კავკასიის სხვა ძეგლების მიხედვითაც. ამათურკავკასიაში დიდხანს ცნობილი არ იყო ნამოსახლარი. სადაც⁴ დამოწმებული იქნებოდა მწარმოებლური მეურნეობის ჩასახვის რამდენადმე სრულყოფილი სურათი. ახლა კი დარკვეთის (ზემო იმერეთი) მრავალფენიანი ეზის ადრენეოლითურ ფენაში გარეული ცხოველების მრავალრიცხოვან ძვლებთან ერთად (კეთილშობილი ირემი, შველი, დათვი, გარეული ტახი და სხვ.) დადასტურდა შინაური ცხოველების (ღორი, ცხვარი, ძროხა, ძაღლი) ძვლების არსებობა.⁵

³ Вавилов Н.И. Центры происхождения культурных растений. - Труды по прикладной ботанике и селекции, 16, №2, Москва, 1926.

⁴ ლ. ნუბუკოვი, დასახ. ნაშრ., გვ. 69.

კინტრიშის ნეოლითური ნამოსახლარების ზონაში ბუნებრივი პირობები ისეთივე უნდა ყოფილიყო, როგორც იმერიისა და საერთოდ დასავლეთ საქართველოს სხვა მხარეებში. ეჭვს გარეშეა, რომ აქაც ადრე უნდა დაწყებულიყო მსხვილფეხა და წვრილფეხა ცხოველების მოშინაურება.⁷

სამხრეთ-დასავლეთ საქართველოში საერთოდ ჭარბადაა ტყის მასივები და აქ ადრეული საფეხურიდან იქნებოდა შესაძლებელი ღორის მოშინაურება.⁸

დასავლეთ ამიერკავკასიაში, როგორც ფიქრობენ, წარმოებითი მურენობის განვითარების ადრეულ ეტაპზევე ჩაისახა როგორც მესაქონლეობა, ისე მიწათმოქმედება. ყოველივე ეს დაადასტურა როგორც ადრენეოლითური (დარკვეთის ეხი), ისე ენეოლითური (დარკვეთის ეხის ენეოლითური ფენა, სამელე-კლდეა და ძუძუანას მღვიმეები) ხანის ძეგლებზე აღმოჩენილმა ოსტეოლოგიურმა მასალებმა.⁹

აჭარის ტერიტორიაზე /წარმოებითი მურენობაზე გადასვლა უნდა მომხდარიყო მესაქონლეობისა და მიწათმოქმედების ბაზაზე. ქობულეთის ტიპის ნამოსახლარებზე მონადირეობასთან, მესაქონლეობასთან და მეთევზეობასთან დაკავშირებულია კაჩისა და ობსიდიანის დანები, ჩასართისებრი ლაშქლები, ანკისისებური და სამკალისებური იარაღები, სახერეტები, საჭრისები, საფეხკები და სხვ. მიწის პრიმიტიული დამუშავების ადრეულ ეტაპზე გამოყენებული უნდა ყოფილიყო რქის, ძვლის და ხის იარაღებიც. უფრო სრულყოფილი იარაღები აღმოჩენილია ოდნავ მოგვიანო პერიოდის ძეგლებზე (ანასუელი).

სოფ.ქობულეთის ნამოსახლარზე განსაკუთრებით თვალში საცემია კაჩისა და ობსიდიანის საჭრისებისა და საფეხკების სიმრავლე, რაც დაკავშირებული უნდა იყოს არა მარტო ნანადირევის, არამედ მესაქონლეობის პროდუქტების დამუშავებასთანაც. მასსადამე, საჭრისები, საფეხკები და რიგი სხვა იარაღები ახალი, მწარმოებლური ეკონომიკის ჩასახვა-განვითარების დროსაც ფუნქციონირებდნენ და მის საწყის ეტაპზე შესაძლოა მთავარ ფუნქციასაც ასრულებდნენ. მწარმოებლური მურენობის ადრეული ეტაპზე სოფ.ქობულეთის ნამოსახლარის ტიპის ძეგლების მასალების მიხედვით წამყვანი ადგილი ისევ ხადირობას და შემგროვებლობას უნდა სჭეროდა.

გვიანმეზოლითურ-ადრენეოლითური ტომების მურენობაში ახალი პროცესების დაწყების მიუხედავად, მნიშვნელობა არ დაუკარგავს შემგროვებლობას და მეთევზეობას. აჭარის ტერიტორიაზე საამისოდ არსებობდა შესანიშნავი გეოკლიმატური პირობები (თბილი და ნოტიო სუბტროპიკული ჰავა, საკვებად გამოსადეგ მცენარეთა მრავალსახეობა, შარცვლელი კულტურების ენდემური ჯიშები, თევზით მდიდარი მდინარეობრივი ქსელი და ა.შ.). აქ მწარმოებლური მურენობის ადრეული ფორმების კვლევისას დიდ სამსახურს გაწევებს ახლომდებარე ძეგლების მონაცემები. ამ მიმართებით ბირეულ რიგში აღსანიშნავია ანასუელი I (ქოზურგეთიდან 1,5 კმ), სადაც მოპოვებულია მრავალრიცხოვანი იარაღ-ხელსაწყო და წარმოების ნაშთები.¹⁰

⁷ ცნობილია, რომ გვიანმეზოლითში აჭარის ტერიტორიაზე, განსაკუთრებით მისი ზღვისპირეთის უგორაკ-ბორცვაო ზოლში, მდინარისუელ და ზღვურ დაბალ ტერასებზე საუკეთესო პირობები არსებობდა მეცხოველეობის წარმოქმნისათვის.

⁸ ლ. ნუბიანთი, დასახ. ნაშრ., გვ. 68.

⁹ Бендукидзе О. Об остатках млекопитающих из пещеры Дзудзуана Западной Грузии. - საქართველოს მეცნიერებათა დამოუკიდებელი აკადემიის ნაშრომები, სავარჯიშო გამოქვეყნების (იმერეთი) ხერხემლიანთა შესწავლისათვის. - სველელოგია X სამეცნიერო სესია, თბილისი, 1972, გვ. 9-13.

¹⁰ ლ. ნუბიანთი, დასავლეთ ამიერკავკასიის... გვ. 67-71.

ქობულეთ-ხუცუბნის ნამოსახლართა მასალების შედარება ანასეული I იარაღ-ინვენტართან საშუალებას იძლევა წარმოვიდგინოთ აჭარის რეგიონში მომხდარი ის ცვლილებანი, რომელთაც ადგილი უნდა ჰქონოდა ამ ძველთა არსებობის შუალედურ პერიოდში. როგორც ითქვა, ამ ტიპის ძეგლებს შორის განსხვავება აშკარაა, მაგრამ მსგავსებაც დიდია.¹¹ ქობულეთ-ხუცუბნის ნამოსახლარებზე თუ მხოლოდ რამდენიმე ათეული შურდულის ქვა აღმოჩენილი, ანასეულ I გამოვლენილ ინვენტარში უკვე ჩნდება სხვადასხვა ქანებისგან დამზადებული იარაღები (ცულო, სათლელები, ხელჩაქეჩი, თონისმავარი იარაღი, შურდულის ქვები, საპრალებლები, გრდემლები და სხვ.), რაც სრულიად ახალი მოვლენაა ნეოლითურ კულტურაში და განვითარების შედეგებით მაღალ დონეზე მიუთითებს.

რიყის ქვის იარაღების დასამზადებლად გამოიყენება სრულიად ახალი ხერხები, რაც გულისხმობს გამოცდილებისა და ჩვევების ქონებას. ამდენად, ადრენეოლითური კულტურის საწყის ეტაპზე რიყის ქვის იარაღის დამზადება საკმაოდ შრომატევადი პროცესი უნდა ყოფილიყო. ამიტომაც, მათი რაოდენობა მეტად მცირეა. ფიქრობენ, რომ რიგ ადრენეოლითურ ძეგლებზე საერთოდაც არ იყოს ქვის გახვრეტილ-გამრიალებული იარაღები, ხოლო სხვა ნაწარმი ტიპური ადრენეოლითური იყოს.¹² მიუხედავად ამისა, კინტრისისა და ანასეული I კოლექციების ძირითადი ელემენტების იგვეობის გამო ისინი ერთ ქრონოლოგიურ ჯგუფში თავსდება და ადრენეოლითს შეესატყვისება. შესაძლოა, კინტრისის ნამოსახლარები ქრონოლოგიურად ოდნავ წინ უსწრებდნენ ანასეულ I დასახლებას.¹³

ქობულეთის ნამოსახლარის მრავალრიცხოვანი ინვენტარის (30000 ერთეული) შესწავლას იმ დასკვნამდე მივყავართ, რომ ამ ტიპის ძეგლები ქრონოლოგიურად იმდენად ადრეულია ანასეული I შედარებით, რომ აქ ჯერ კიდევ დაწყებული არ ჩანს რიყის, ბაზალტის თუ სხვა მაგარი ქვის ქანების ათვისება. სამაგიეროდ, მნიშვნელოვანი მსგავსება შეინიშნება კაყისა და ოხსიდიანის ნაწარმის მიხედვით. აჭარის ტერიტორიაზე ქვის ხანის არცერთ ადრეულ ნამოსახლარზე ფიქსირებული არ არის კანონიერი მიკროლითური გეომეტრიული იარაღები, რომლებიც ასევე მწარმოებლურ მეურნეობაში გამოიყენებოდა. აქედან შეიძლება გაკეთდეს დასკვნა, რომ აჭარაში ანასეულ I სინქრონული ნამოსახლარები ჯერ კიდევ არაა მიკვლეული.

მწარმოებლური მეურნეობის გაცილებით განვითარებული ფორმები უნდა არსებულებოდა მახვილაურის ნეოლითურ დასახლებაზე, სადაც გაბატონებულ მდგომარეობას რიყისა და ბაზალტის ქვისგან დამზადებული სრულიად ახალი ტიპის იარაღებს უკავიათ.

ქობულეთ-ხუცუბნის უძველესი ადამიანის მიერ გამოყენებულ იარაღებში განსაკუთრებული ადგილი თუ საფეკებს და საჭრისებს ეკავა, მახვილაურში სურათი კარდინალურად შეცვლილია: აქ როგორც საჭრისების, ისე საფეკების რაოდენობა მკვეთრად შემცირებულია. ერთი მხრივ ეს შეიძლება აიხსნას მონადირეობის როლის დაქვეითებით, ხოლო მეორე მხრივ ახალი სამეურნეო ურთიერთობის ჩასახვა-განვითარებით. შეიძლება გაჩნდეს კითხვა: თუ მონადირეობის როლი თანდათანობით კლებულობს, მაშინ რამ გამოიწვია მახვილაურის ნამოსახლარზე შურდულის ქვების სიმრავლე (200 ერთ. სურ. ნ. 3). ფიქრობენ, რომ შურდულის ქვას იყენებდნენ არა მარტო ნადირობაში, არამედ საბრძოლო დანიშნულებითაც. შურდულის ქვებთან ერთად საბრ-

¹¹ დაწვრილებით იხ. იქვე, ჩვენი §2 „მეზოლითი და ადრენეოლითური კულტურა“.

¹² ლ. ნუბუიროძე, დასახ. ნაშრ., გვ. 71.

¹³ ლ. ნუბუიროძე, დასახ. ნაშრ., გვ. 72.

ძოლო იარაღებად უკვე გამოიყენებოდა შუბი, მშვილდისარი, საბრძოლო ცული, უფრო მეტად - გეომეტრიული მიკროლითებისაგან შედგენილი რთული იარაღები.

შინამოსმარებაში მნიშვნელოვანი ადგილი ეკავა სანაყებს, სახეხ-სასრესებს, ხელსაფეკვაებს და სხვა იარაღებს, რომლებიც ფართოდ გამოიყენებოდა როგორც მიწათმოქმედებით, ისე ნადირობა-შეგროვებით მოპოვებული პროდუქტების გადასამუშავებლად.

მახვილაურის ნეოლითური ნამოსახლარის მასალების მიხედვით მიწათმოქმედებას განვითარების მაღალი საფეხურისათვის მიუღწევია, რასაც ადასტურებს აქ გამოვლენილი საკამოდ მრავალფეროვანი მასალა: გეომეტრიული მიკროლითები (ტრაპეცია, სეგმენტი, მართკუთხედი, წერაქვისებური და სოლისებური მიკროლითები), ვახეხილ-გამრიალბებული იარაღები, ხელსაფეკვაები, სანაყები, სახეხ-სასრესები, პეკისებური იარაღები და სხვ.

რიცხსა და ბაზალტის ქვისაგან დამზადებული ნაკეთობანი წამყვანია მახვილაურის ნამოსახლარზე მოპოვებულ კოლექციაში. მათი დიდი ნაწილი მეტნაკლებად დაკავშირებულია მწარმოებლურ მეურნეობასთან, კერძოდ, მიწათმოქმედებასთანაც. ამ მხრივ, ბირველ რიგში, აღსანიშნავია ბაზალტის ცულები (ოც ცალამდეა მოპოვებული), რომელიც ემჩნევათ ხანგრძლივი ხმარების კვალი. მათი უმრავლესობა დაზიანებული და ფორმადაკარგულია (მხოლოდ ორი ცულია სრულად გადარჩენილი). ცულების და სხვა იარაღების დამზადებისას გამოყენებულა ძირითადად გახეხვა-გამრიალებისა და ე.წ. „წერტილოვანი“ დამუშავების ტექნიკა.¹⁴ გამრიალბებული ცულის უბირატესობა იმაში მდგომარეობდა, რომ იგი ხეს კი არ ჩეხდა, ხლჩნდა ან ფლეთდა, არამედ ჭრიდა, რაც ზრდიდა შრომის ნაყოფიერებას. ყოველივე ამას დიდ მნიშვნელობა ჰქონდა მარტივ მიწათმოქმედებაში (მიწის ფართობის განათვისუფლება მცენარეთა საფარისაგან). ცულების ინტენსიურ გამოყენებაზე მეტყველებს ის ფაქტი, რომ უმრავლესობა ყუასთან ან შუაწელზეა გადამტვრეული. როგორც ჩანს, ტყის მასივებით დაფარული ფართობის ათვისება იმ დროისათვის ტიტანურ შრომასთან იყო დაკავშირებული. უმრავლეს შემთხვევაში ცულებს თვით სამუშაო ბირიც დაბლაგვებული თუ ნაწილობრივ დაზიანებული აქვთ.

მსგავსი ცულები ფართოდაა გავრცელებული აჭარის არა მარტო მთისწინეთსა და ზღვისპირა ზოლში, არამედ მთიანეთშიც გვხვდება. ამ მხრივ საყურადღებოა კურორტ ბეშუმის მიდამოებში, მთა თეთრობის ახლოს (ადგილი „ნაჩადრევა“) აღმოჩენილი ბაზალტის მთლიანი ცული. ეს იყო ბირველი შემთხვევა, როდესაც აჭარის ალბურ ზონაში, 2000 მ სიმაღლეზე აღმოჩნდა ნეოლითური ქვის ცული. მხედველობაში თუ მივიღებთ იქვე ახლოს აღმოჩენილ ბეშუმის მეორე, უფრო ადრეულ (გვიანმეზოლითურიდან ადრენეოლითურზე გარდამავალი პერიოდის) ნამოსახლარს და ვანჯღნარის უნიკალურ ნეოლითურ კომპლექსს, ნათელი გახდება, რომ მეზოლითის დასასრულიდან მოყოლებული აჭარის მთიანეთიც გამოყენებულა. ასევე უძველესი ეპოქებიდან შეინიშნება გენეტიკური კავშირი მთისა და ბარის კულტურებს შორის.¹⁵ აჭარის მთიანეთი მომდევნო პერიოდებშიაც ინტენსიურად ჩანს ათვისებული. ამგვარად, აჭარის როგორც ზღვისპირეთში, ისე მთიანეთში გვიანმეზოლითურ-ნეოლითურ ხანაში მწარმოებლური მეურნეობის ელემენტები თანდათანობით ძლიერდებოდა, რაც გაბირებულა უნდა ყოფილიყო მიწათმოქმედებისა და მესაქონლეობის ადრინდელი ფორმების თანაარსებობით.

¹⁴ გეოლოგმა დამაფორამ თავის დროზე მოგვარდა ცნობა ბაზალტის ქვის ღია გამოსავლების არსებობის შესახებ მახვილაურის საახლოესს ესენია: ურჩხი, კანანდობი (კანნისხორი), აჭარისწყლის ჩანჩქერი, ქედქედი და ა.შ.
¹⁵ აკსოძე, შამალაძე, ახალი არქეოლოგიური აღმოჩენები აჭარის მთიანეთში. v გვ. „აჭარა“, 2/VII, 1904.

მახვილაურის გეომეტრიული მიკროლითებიც (ტრაპეცია, სეგმენტი, მაღალი, ზურგათილილი სწორკუთხედი), ძირითადად, მიწათმოქმედებასთან უნდა ყოფილიყო დაკავშირებული.

მიწისა და ხის დამუშავების პროცესში გამოიყენებოდა, აგრეთვე, ბაზალტის თოხისებრი იარაღები, სათლელები, სატეხ-სათლელები, სატეხები, ბიკისებრი იარაღები, წერაქვისებრი, სოლისებრი, სახნისისებრი მაკროლითები და სხვ. განსაკუთრებით აღსანიშნავია თოხისებრი და „ბიკისებრი“ იარაღები, რომლებიც დიდი ხნის განმავლობაში, დაუსაბუთებლად, უფრო მოგვიანო პერიოდის (ენეოლითი) იარაღებად იყო მიჩნეული. თოხი მხოლოდ სამიწათმოქმედო იარაღია, ხოლო ბიკისებრი იარაღის ფუნქციები უფრო ფართო უნდა ყოფილიყო გარდა ნიადაგის დამუშავებისა, იგი, შესაძლებელია, საბრძოლველადაც გამოიყენებოდა.

დიდი მნიშვნელობისაა მახვილაურის ნამოსახლარზე გამოვლენილი ნეოლითური კერამიკული ნაწარმი (ქილისებრი, ქოთნისებრი და დერგისებრი ჭურჭლები). ზოგიერთ ჭურჭელში, როგორც ჩანს, კერძსაც ხარშავდნენ, ზოგშიც თევზაობისას, ნადირობისას, შეგროვებისას თუ შრომით მოწეულ-მოშვებულ ბროდუქტის მარაგს ინახავდნენ. ყურადღებას იქცევს ჩაქვის ჩაისუნისი ახალი მონაბოგრები.

წარმოების ჩასახვა-განვითარებამ დიდი როლი შეასრულა ადამიანის ფიზიკური და გონებრივი განვითარების დაჩქარებისა და სრულყოფის საქმეში. მახვილაურის ნამოსახლარზე თიხის ძერწვის ერთი უადრესი ეტაპია წარმოდგენილი. აქაური თიხის ჭურჭელი სადაა, როგორც ფიქრობენ, ამგვარი ბრტყელძირა ფორმები მიეკუთვნებოდა ბინადარ მიწათმოქმედ ტომებს.¹⁶ ამ დროის საზოგადოება სამეურნეო და სოციალური განვითარების საკმაოდ მაღალ დონეზე ჩანს ასული.

დასავლეთ საქართველოს ნეოლითური კულტურა მეშვიდრეა არა მარტო დასავლეთ, არამედ სამხრეთ საქართველოს მეზოლითისა, რაზედაც მიუთითებს ოსიდიანის ფართოდ გამოყენება. სახეზეა დასავლეთ და სამხრეთ საქართველოს ადრეული კავშირები. ვარაუდობენ, რომ ხდება დასავლეთ საქართველოს ნეოლითური კულტურის ელემენტების შეღწევა აღმოსავლეთ საქართველოში (შიდა ქართლსა და მესხეთ-ჯავახეთში).¹⁷

კონკრეტული მონაცემების უქონლობის გამო ჯერ კიდევ არ არის გარკვეული ნეოლითელი ადამიანის, მათ შორის მახვილაურის მკვიდრობა, სამეურნეო საქმიანობის დეტალები. მარცვლეულის ნაშთი ფიქსირებულია მხოლოდ კისტრიკის ნამოსახლარზე, იატაკში ჩაჭრილ ორმოში, მაგრამ იგი ისე იყო დანახშირებული, რომ სახეობის გარკვევა შეუძლებელი აღმოჩნდა.¹⁸

მახვილაურის ნესტიან ბუნებრივ გარემოში შეუძლებელი იყო ხორბლისა და ქერის წარმოება ისეთივე ზნით, როგორც ეს წინა აზიისა და აღმოსავლეთ საქართველოს უძველეს სამიწათმოქმედო ცენტრებშია ფიქსირებული. ისევე როგორც კოლხეთის სხვა რეგიონებში, აქაც ადრეულ პერიოდში ძირითადად ჭვავი, ღომი და ფეტვი მოყავდათ.¹⁹ უნდა აღინიშნოს, რომ კოლხეთში ჭვავი არქეოლოგიურად დამოწმებული უძველესი მარცვლეულია. რაც შეეხება

¹⁶ Массон В. М. Древнеземледельческие племена Южной Туркмении и их связь с Ираном и Индией. - ВДИ, I, 1957, с. 32.

¹⁷ აკოვავიძე მიწათმოქმედება და სამიწათმოქმედო კულტურა ძველ საქართველოში, თბილისი, 1976, გვ. 10.

¹⁸ Соловьев Л. Н. Новый памятник культурных связей Кавказского Причерноморья в эпоху неолита и бронзы-стоянки Воронцовской пещеры. Тр. Абх. ин-та языка, лит-ры и истории, Сухуми, 1956, с. 27; Его же, Неолитические поселения черноморского побережья Кавказа, Нижне-Шилловское и Кистрик, Сухуми, 1927, с. 27.

¹⁹ აკოვავიძე, საქართველოს ეკონომიური ისტორია, I, თბილისი, 1930, გვ. 64.

ლომს, იგი აღმოჩენილია არუხლოს (ქვემო ქართლი) ენოლითურ ნამოსახლარზე.²⁰

საქართველო მდიდარია საკვები მცენარეებით, განსაკუთრებით ზორბლეულით. იგი ზორბლეული მცენარეების მრავალი ჯიშის სამშობლოდაც ითვლება, რომელთაგან ერთი ნაწილი ველურიდან კულტურულ ფორმებზე გარდამავალ სახეს მიეკუთვნება. მათ შორის მახა ბოლო დრომდეც შემორჩა და რაჭა-ლეჩხუმში არქეოლოგიური გათხრების დროსაც აღმოჩნდა. ასევე ითქმის სხვა ენდემური ჯიშების შესახებაც (ქართული დოღის ბური, ზანდური, დიკა და სხვ.²¹

გვიანმეზოლითში და ადრენეოლითში იმის გამო, რომ თევზეულს ადამიანის ყოფაში მნიშვნელოვანი ადგილი ეკავა, საცხოვრისების უმრავლესობა განთავსებული იყო ზღვისპირა ზოლში, მდინარეთა ტერასებზე, მდინარისპირა მღვიმეებსა თუ ეზებში. ცივი მღვიმის გვიანმეზოლითურ ფენაში დიდი რაოდენობით ორაგულისა და სხვა წვრილი თევზების ძვლები, აგრეთვე, სათევზაო პარპუნები აღმოჩნდა, ხოლო დარკვეთის ეზის გვიანმეზოლითურ ფენაში ბადის საძირავად გამოყენებული ქვის საწაფი.

კავკასიის გვიანმეზოლითურ-ადრენეოლითურ ძეგლებზე საკმაო რაოდენობით ნაპოვნი მეთევზეობასთან დაკავშირებული ნივთიერი მასალა ამ დარგის განვითარების უტყუარი დასტურია. მეთევზეობისათვის შესანიშნავი პირობები არსებობდა აჭარის ტერიტორიაზეც. განსაკუთრებით მდიდარი მასალაა მოპოვებული მახვილაურის ნამოსახლარზე. მას დღეისათვის ბადალი არ ეძებნება არა მარტო კავკასიაში, არამედ ახლო აღმოსავლეთის, ხმელთაშუაზღვისპირეთის, შუა აზიის და ჩრ.კავკასიის ადრესამიწათმოქმედო კულტურებში.

როგორც ირკვევა, მახვილაურში მეთევზეობა უკვე მეურნეობის დარგადაა ქცეული და გამოყენებულია მანამდე უცნობი სახეობის საწაფები (ოვალური, მომრგვალო, მოგრძო, გულის ფორმის), სხვადასხვა სახის ბადეები და სხვ.

მახვილაურის ნამოსახლარზე გამოვლენილია, აგრეთვე, ხის დასამუშავებელი მრავალფეროვანი იარაღები (გაბრიანებული ცულები, სათლელეები, დანები, საფხეკები, სატეხ-სათლელეები და სხვ.), რომელთა გამოყენებით შესაძლებელი იყო ნაგების გაკეთებაც. იმდროინდელი ნაგები ბრტყელძირა უნდა ყოფილიყო, რაც ეთნოგრაფიული მონაცემებითაც დასტურდება. მსგავსი ნაგები მდ.ჭოროხზე ბოლო დრომდე გამოიყენებოდა. ნეოლითის ეპოქის მახვილაურელი ნეოლითელი ადამიანის მიერ სათევზაოდ ათვისებული ჩანს არა მარტო მდინარე ჭოროხი და მისი დელტა, არამედ შავი ზღვის თევზეულით მდიდარი სანაპირო ზოლიც.

ამგვარად, აჭარის ტერიტორიაზე მწარმოებლური მეურნეობის ჩასახვა უკვე ადრენეოლითიდანვე დასტურდება, ხოლო გვიანნეოლითში იგი მიწათმოქმედებით, მეცხოველეობით, მეთუნეობით და პირველყოფილი ხელოსნობის სხვა სახეების საწყისი ფორმირებითაა წარმოდგენილი.

²⁰ ტაუნიანი, ახალი მასალები ქვემო ქართლის ადრესამიწათმოქმედო კულტურის ისტორიისათვის. - „ძველის მეგობარი“, 1973, №33, გვ.18.

²¹ თჯავაძე, აჯავახიანი, უძველესი... გვ. 8.

თაზო III

ენოლოგიის-ადრეპროინჯაოს ხანა აჭარის ტერიტორიაზე

ქს ენოლოგიის-ადრეპროინჯაოს ხანის კულტურა

ენოლოგიის-ადრეპროინჯაოს ხანის ძეგლები აჭარაში ვერ კიდევ არაა შესწავლილი, თუმცა, შემთხვევითი აღმოჩენებისა და სადაზვერვო სამუშაოების შედეგად დაგროვდა საინტერესო მასალა.

ბირგელ რიგში აღსანიშნავია მონაპოვრები ხულოს რაიონის იაილებ ჯანჯღნარიდან (ზღვის დონიდან დაახლოებით 2000 მ. სიმაღლე), სადაც წარმოდგენილია სხვადასხვა დროის თიხის ჭურჭელი, ძვლის სახვრეტები, ბრინჯაოს ნაკეთობა, წყალგაყვანილობის მილი და ა.შ. 1993 წ. ჯანჯღნარში განხორციელებული სადაზვერვო სამუშაოებისას აღმოჩნდა სხვადასხვა ეპოქის მასალა: კაუსის და ობიდიანის იარაღ-ანატექტები, შურდულის ქვები, დეკორის დასატანი ქვის შტამპი, კერამიკული ნაწარმი, ბრინჯაოს დანა, თონისა და ხაროს ნაშთები და ა.შ.¹ ჯანჯღნარის ადრეული მასალები ენოლოგიის მიეკუთვნება და ხასიათდება ზოგიერთი თავისებურებით, თვითმყოფადობით. ბირგელ რიგში აღსანიშნავია. სამეთუნეო ნაწარმი, რომელთაგან ზოგიერთი მთლიანადაა დაცული (სურ. მ. 1, 2).

ამ მონაცემებით შესაძლებელია ზოგიერთი დასკვნის გაკეთება: ამიერკავკასიისა და მის მოსაზღვრე რაიონებში ჯანჯღნარის კერამიკას უშუალო პარალელები არ ეძებნება. არ არის გამოცხადებული, რომ აქ საქმე გვექონდეს საყოველთაოდ ცნობილ შულავერ-შომთუფესა და მტკვარ-არაქის კულტურების ახალ ლოკალურ ვარიანტთან. ბევრი ნიშნის მიხედვით (დამზადების ტექნიკა, სიტლანქე, კეცის სტრუქტურა და გამოწვის ხარისხი, ზედაპირის დამუშავება და სხვა მონაცემები) აჭარის შთიანეთის ეს მასალები ექვევება ადრესამიწათმოქმედო კულტურათა არეალში.

ჯანჯღნარის კერამიკული ნაწარმი ძვ.წ. V ათასწლეულის ბოლოსა და IV ათასწლეულის ბირგელ ნახევარში უნდა იყოს დამზადებული.

აჭარის ენოლოგიურ მასალებში ყურადღებას იქცევს ჯანჯღნარის ძვლის სახვრეტები. მსგავსი ნაწარმი საკვლევი ტერიტორიიდან ადრე უცნობი იყო. ორი ცალი დამზადებულია წვრილფეხა ცხოველის ლულოვანი ძვლისაგან. განსაკუთრებით აღსანიშნავია ერთი მათგანი, რომელსაც აქვს ოთხკუთხა განივკვეთიანი ტანი. მესამე სახვრეტიც იშვიათ მონაპოვარია რიცხვს განეკუთვნება. იგი დამზადებულია ძვლისაგან, რომლის მახვილი წვერი მიღებულია გახეხვით. ტანის ზედაპირიც უხადოდაა გაპრიალებული. როგორც ჩანს, ამ დროს ძვლის დამუშავების ტექნიკას მაღალი დონისათვის მიუღწევია (სურ. 7.3).

ჯანჯღნარის სახვრეტებს პარალელი ეძებნებათ დასავლეთ საქართველოს თანადროულ

¹ აკაიძე, შამუგაძე. ახალი არქეოლოგიური აღმოჩენები აჭარის შთიანეთში. - ვაზ. „აჭარა“. 2 ივლისი, 1994; მათვე, ჭოროხის აუზი - კოლხური კულტურის უძველესი კერა, ბათუმი, 2000, გვ. 24-30, სურ. 12-17, ტაბ. 5.6.7.

მასალებში (სამელექტდე, საგვარჯილე, სამერცხლეკლდე, ცუცხვათი და ოჩაშირე).² მსგავსი ძეგლის სახერეტები აღმოჩენილია სხვაგანაც (ნახიჩევანის ქიულ-თუფე, ყარაბაღი, მუღანის ველი... შუა აზია, ჩრდილო კავკასია (მაგ. დაღესტანი) და აღმოსავლეთ ევროპა (ტრიბოლოი-ქუკუტენის კულტურა)).³

ჯანჯღნარის ადრეულ მასალებში აღსანიშნავია, აგრეთვე, კაჟისა და ობსიდიანის იარაღ-ანატკეცები, ქვის საბეგველი, შურდულის ქვები და სხვა.

გვაქვს სხვა შემთხვევითი აღმოჩენებიც. ერთ-ერთი მათგანია კაჟის ისრისპირი, რომელიც მოპოვებულია ხელვაჩაურის რაიონის სოფ. კიბეს ერთ-ერთი უბნის — ქვიც-ქედისა და სოფ. ერგეს თავზე, ტალახანარის მინდორი — წყაროსთან ახლოს. იგი დამზადებულია მაღალი ხარისხის მთეთრო კაჟის ანატკეცზე. აქვს მოგრძო სამკუთხედის მოყვანილობა, სწორი ფერ-ღები, მახვილი წვერი და გამოკვეთილი ყუნწი. იარაღი დამზადებულია წვევითი რეტუშის ტექნიკით (სურ. 7. 2). პარალელური მასალის მიხედვით ტალახანარის ისრისპირი ძვ.წ. V-IV ათასწლეულებით, ენეოლითის ეპოქით თარიღდება. იგი სიახლოვეს იჩენს სვანეთის, ტუშანასა და სამელექტდის (ქიათურის რაიონი), საგვარჯილეს (თერჯოლის რაიონი), თეთრამიწას (ქუთაისის მიდამოები) და თეთრი მღვიმეს (წყალტუბოს რაიონი) მონაპოვრებთან, გარკვეულ სიახლოვეს ბოგებს უფრო ადრეულ ანასეულ II, ოდიშისა და კისტრიკის ახალი ქვის ხანის ყუნწიან ისრისპირებთანაც. ამ მონაცემების მიხედვითაც კარგად ჩანს უწყვეტი გენეტიკური კავშირი ნეოლითისა და ენეოლით-ადრებრინჯაოს ხანის კულტურებს შორის. ტალახანარის კაჟის ისრისპირის მნიშვნელობა დიდია აქაურ მკვიდრთა საქმიანობის უძველესი ფორმების შესწავლისათვის. ამჟამად, რომ ახლად წარმოშობილი მიწათმოქმედება-მესაქონლეობის პარალელურად ადრინდელ ბოზიცებებს ჯერ კიდევ ინარჩუნებს მონადირეობა. ამ დროისათვის დასავლეთ საქართველოს ტყეები მდიდარი ყოფილა სანადირო ცხოველებით. გამოქვაბულებში აღმოჩენილი ნანადირევი ცხოველების ძვლოვანი მასალის მიხედვით ჩანს, რომ განსაკუთრებით უყვარდათ დათვზე, გარეულ ღორზე, კეთილშობილ ირემზე, კავკასიურ დომბზე, შველზე, ჯიხვზე, კურდღელზე ნადირობა.⁴

ყურადღებას იქცევს ქობულეთის რაიონის სოფ. ზედა კვირიკეში მიწის სამუშაოების დროს ნანახი კაჟის შუბისპირი. დამზადებულია დიდი ზომის მოყვანისფრო კაჟის ანატკეცზე. ამასაც აქვს წაგრძელებული სამკუთხედის მოყვანილობა. საგანგებოდ გამოყვანილ ყუნწზე ხის ტარი იგებოდა (სურ. 7. 1). მსგავსი შუბისპირი მოპოვებულია სენაკის რაიონის სოფ. აბელთაში. ემსგავსება თანადროულ დარკვეთის ემის შუბისპირის. შორეული პარალელები ზედა პალეოლითურ ძეგლებშიც (მაგალითად, ცუცხვათის გამოქვაბული) კი ეძებნება. ახალი ექსპონატი ენეოლითის ხანით, კერძოდ, ძვ.წ. V ათასწლეულით თარიღდება. კვირიკეს კაჟის შუბისპირი გამოირჩევა დამუშავების მაღალი დონით. ფხიანობის გაზრდის მიზნით კიდებებს გარს უგლის ოდნავ დამრეცი ხერხისებური წვრილი რეტუში.⁵

ადრებრინჯაოს ხანის მასალებს შორის აჭარაში განსაკუთრებით საყურადღებოა ქედის რ-

² გუხუაძე, ენეოლითი და ადრებრინჯაოს ხანა დასავლეთ საქართველოში. - საქართველოს არქეოლოგია, II, 1992, გვ. 222, 241, 251, 253, 254, 264, 265, 272.

³ Мушчав П.М. Энеолит Кавказа. К вопросу об энеолитических комплексах Дагестана. Ринчинское поселение - Энеолит СССР. Москва, 1982, გვ. 125, 134 და სხვ.

⁴ აკახიძე, სტეფანოძე, ბათუმის არქეოლოგიური მუზეუმის ახალი ექსპონატები. - ბათუმის არქეოლოგიური მუზეუმის შრომები, I, ბათუმი, 2000, გვ. 115-118, სურ. 3.

⁵ აკახიძე, სტეფანოძე, დასახ. ნაშრ., გვ. 115-119, სურ. 4.

ნის სოფ. კოლოტაურის მონაბოგარი. ჩვენამდე მოაღწია ორმა მთლიანად დაცულმა ჭურჭელმა, რომელთაც არ ეძებნებათ ზუსტი ანალოგი. კოლოტაურის თხის ჭურჭლები, როგორც ჩანს, ვანჯღნარის კერამიკული ნაწარმის ქრონოლოგიურ გაგრძელებას უნდა წარმოადგენდეს. მათ აქვთ დახვეწილი პრობორციები, წვრილმარცვლოვანი კეცი და თხელი კედლები. ისინი დამზადებული უნდა იყოს ძვ.წ. IV ათასწლეულის მეორე ნახევრის, ადრეულ საფეხურზე⁶ (სურ. 9. 3-4).

ენეოლით-ადრებრინჯაოს ხანის შესასწავლად განსაკუთრებით მდიდარი მასალები მოგვცა კურორტ ქობულეთთან არსებულმა ისპანის ტორფქვეშა ნაშოსხლარმა, რომელიც ძვ.წ. IV-III ათასწლეულებით თარიღდება. საწრეტი არხების გაჭრისას ექსკავატორის ციციხეს ამოყვა საკმაოდ მრავალრიცხოვანი არქეოლოგიური მასალა. 1974 წელს აქ მცირე მასშტაბის არქეოლოგიური გათხრებიც განხორციელდა, თუმცა, გრუნტული წყლების სიახლოვის გამო დაწყებული სამუშაოები ბოლომდე ვერ იქნა მიყვანილი. მონაბოგარში წარმოდგენილი იყო ყუამილიანი ცულის ყალიბები (სურ. 10. 8-9), საბერველების საქეში მიღები (სურ. 10. 4-5, 6), მინიატურული ტრეგლები (სურ. 10.10), ყუადაქანებული ცულის ხის მოდელი (სურ. 10.7), თხის პატარა ზომის ანთროპომორფული სკულპტურა (10.3), კაეის ისრისპირები (სურ. 10. 1-2) და ა.შ. კულტურულ ფენაში გამოყოფენ ორ დონეს გარაუდებელ ხიმიანობის ნაგებობების არსებობასაც, როგორც ამონაყარ, ასევე უძრავ კულტურულ ფენებში შეინიშნებოდა ჯგუფურად განლაგებული ნახშირნარევი ნაცროვანი ბუდეები, რომლებიც კერის ნაშთები უნდა იყოს. ასევე ფიქსირებულ იქნა კაეის იარაღთა დამამზადებელი სახელოსნოს ნაშთებიც. მასალებში მრავლადაა ხელსაწვევები, როდინები, საბეველები, ფილაქეები, ბადისა თუ ანკისის საპირავებად გამოყენებული რიყის ქვის საწაფები, კაეის ნამგლის ჩასართები, შურდულის ქვები, მრგვალნახვრეტიანი ქვის ცული და ა.შ. აქედან გამომდინარე, შეიძლება დავასკვნათ, რომ ისპანის მოსახლეობას დიდხანს შეუნარჩუნებია ნეოლითური ტრადიციები. კოლხეთის დაბლობის ამ მონაკვეთის ათვისება სწორედ ენეოლითის საფეხურიდან უნდა დაწყებულიყო, ხოლო მსხვილი სამოსახლო ადრებრინჯაოს ხანაში წარმოქმნილა. აგრძობა შეგროვებითი მეურნეობის ტრადიციების ნიშნები: აღმოჩენილია წაბლის, თხილის, წიწიბოსა და რკოს ნაშთები, დელფინისა და სხვა თევზულის, აგრეთვე, ცხოველთა ძვლები.

ისპანის მონაბოგარში წამყვანია კერამიკული ნაწარმი, სადაც წარმოდგენილია სამეურნეო, სამზარეულო, სუფრის, რთვა-ქსოვასა თუ მეტალურგიულ წარმოებასთან დაკავშირებული თხის ნაწარმის მთლიანი ნიმუშები, ასევე დიდი რაოდენობის პროფილირებული ნატეხები. სამეურნეო ნაწარმის ასეთი სიმრავლე დასავლეთ საქართველოს ადრებრინჯაოს ხანის არც ერთ ძეგლზე არ არის ფიქსირებული. ისპანში განხორციელებულია მხოლოდ მცირე მასშტაბის სადაზვერვო სამუშაოები. ჩანს, ამ ძეგლის სახით ჩვენ საქმე გვაქვს კოლხეთის დაბლობის ერთ-ერთ მსხვილსა და უფროდს დასახლებასთან. მისი წარმოქმნა ამ ადგილას დაკავშირებული ჩანს ზღვის რევერსიის ბერადონთან, რასაც ძვ.წ. III ათასწლეულის შუა ხანებიდან თანდათანობით ტრანსგრესიული პროცესები შენაცვლა (იხ. ზემოთ. შესავალი, §2).⁷

ისპანის სამეურნეო ნაწარმი ხელითაა ნაძერწი, ხშირად ტლანქად, ატარებს არქაულ იერს. პატარა ზომის სუფრის ჭურჭლის ზედაპირი საგულდაგულოდაა მოსწორებული, ზოგჯერ

⁶ ადგილი ე აქარის სახელმწიფო მუზეუმში დაცული ადრებრინჯაოს ხანის მასალები აქარისწყლის ხეობიდან.
- სამხრეთ საქართველოს ისტორიისა და ეთნოგრაფიის საკითხები, ბათუმი, 1973, გვ. 153-161.
⁷ Хахутийшвили Д.А. Природа и человек... с. 147-148.

გაპრიალებული. ისბანის მონაბოგარში წარმოდგენილია შავად გაპრიალებული ჭურჭლების ნატეხებიც, რომლებიც მტკვარ-არაქისის გვიანდელ ნაწარმთან ნახულობს სიხსლოვეს და კოლხეთის დაბლობისათვის იმპორტულ ნაკეთობადაა მიჩნეული. დიდი ზომის ჭურჭლების ზედაპირი უსწორმასწოროა. წამყვანია ბრტყელპირიანი ცილინდრული მოყვანილობის ქვაბ-ქოთნები თუ ქილები (სურ. 11.); არის მომრგვალებულტანიანი ნიმუშებიც, უფრო მეტად პატარა ზომის ქოთნები და კოჭობები. სხვა ფორმებიდან აღსანიშნავია სამარილები თუ სამედიცინო დანიშნულების მინიატურული ჭურჭლები, ჯამები და ა.შ. ზოგიერთ ნიმუშზე შეინიშნება ქუსლის გამოყოფის ტენდენცია. არის შეზნეილ და, ბირიქით, ამბოურცულიპირიანი ნიმუშებიც.

ისბანის კერამიკის დიდი ნაწილი სადაა, ზოგჯერ ყელისა და მხრის არეში დაძვრწილია წყვილი კობი. წამყვანია ამოკაწვრით შესრულებული ჰორიზონტალური თუ ვერტიკალური ხაზები, სპირალები, ტალღისებური, მცენარეული თუ ბადისებრი ორნამენტის ადრეული მოტივები. ზოგიერთ ნიმუშზე გვხვდება მოზრდილი სამკუთხა შევრონების გამოსახულებანი. დამახასიათებელია ჰორიზონტალური რელიეფური სარტყლები, რომლებიც ზოგჯერ ჭლებითაა დაფარული.

ისბანის კერამიკა საფეხველს უყრის დასავლეთ ამიერკავკასიის, უფრო მეტად კოლხეთის ზოლის ენეოლით-ადრებრინჯაოს ხანის მეთუნეობას. იგი, ბუნებრივია, ეხმაურება კოლხეთის ზღვისპირეთის (დისაგუძუბა, თჩამჩირე, ქოლიბა) ძეგლების მასალებს. ვარაუდობენ, რომ მისი ერთი ნაწილი შემკობის მოტივებით გარკვეულ მსგავსებას ჩრდილო და ცენტრალური ანატოლიის სამეთუნეო ნაკეთობასთანაც ნახულობს.

ყურადღებას იქცევს თიხის სკულპტურული გამოსახულება (სურ. 10.3). უნდა ითქვას, რომ საქართველოს ადრესამიწითოქმედო კულტურებისათვის დამახასიათებელია თიხის ანთროპომორფული ძეგლიტიკა. მსგავსი ქანდაკებები ფართოდაა გავრცელებული მახლობელ აღმოსავლეთში. ხშირად ქალის ქანდაკებებზე ნაყოფიერების გამომსახველ ნიშნებზეა ხაზი გასშეული. ისინი, როგორც ჩანს, ძირითადად ნაყოფიერებისა და გამრავლების მფარველ ძალებს განასახიერებდნენ.

ადრებრინჯაოს ხანის ფინალური საფეხურისათვის ისბანის მოსახლეობა ადგილის დაჭაობების გამო სამოსახლოს ტოვებს.⁸

ადრებრინჯაოს ხანის ლითონის ნაწარმის უძველესი ნიმუში აღმოჩენილია ხულოს რაიონის სოფ.ნაომარში (ღორჯომის მახლობლად). აქ შემთხვევით მოპოვებულ ყუადაქანებულ ცულს აქვს მკვეთრად დაქანებული ფერდებშეწეული ყუა, მრგვალი სატარე ხვრელი, ორწახნავა, სოლისებრი, შედარებით თხელი ტანი, ოდნავ ფართო და მომრგვალებული ორმხრივ წამახვილებული ბირი (სურ. 9.1).

აღიარებულია, რომ ამ ტიპის ცულებმა ამიერკავკასიის გზით შეაღწია ჩრდილო კავკასიაში და უფრო შორს დუნაისპირეთამდე გავრცელდა.⁹

ქობულეთის რაიონის სოფ.აჭყვისთავში ამ ტიპის ცულების კიდევ ერთი ნაირსებობა

⁸ ისბანის შესახებ იხ: **აბაშვილი** სამხრეთ-დასავლეთ საქართველოს უძველესი ნამოსახლარების და ნაქალაქარების არქეოლოგიური კვლევა-ძიების შედეგები. - სტამ, III, 1973; **ზგოტიძე** ისბანის ნამოსახლარზე 1874 წელს მოპოვებული სამეთუნეო ნაწარმი (ხელნაწერი). - ბათუმი სამეცნიერო-კვლევითი ინსტიტუტის ფონდების ანაწერი №3, საქმე 331; **დასუტაშვილი** ქობულეთის „ქვეყანა“, I, 1977 ლიტ-რა.

⁹ ყუადაქანებულ ცულებს შესახებ იხ: **Кудтин Б. А.** К вопросу о древнейших корнях грузинской культуры по данным археологии. - სსმ XIV-В, თბილისი., 1947, გვ. 207-208;

გამორჩა. იგი პატარა ზომისა და აქვს შედარებით თხელკედლიანი, სწორი, მრგვალი სატარე ზერელი, ორფერდა, პირისაკენ თანაბრად შეთხლებული, მთელს სიმაღლეზე თითქმის თანაბარი სიგანის (უკანა კაჩასთან გაფართოებული) ოდნავ მოხრილი ტანი და მცირედ მომრგვალებული პირი (სურ. 11.2).

აჭყვისთავის ცული ქმნის ახალ სახეობას, რომლის ყუა საერთოდ აღარაა დაქანებული, ტანი კი, მეტ-ნაკლებად ისეთივე აქვს, როგორც პირველი ორი სახეობის ცულებს. მას პარალელი არ ექმნება და ვერჯერობით განეკუთვნება უნიკალურ მონაბოვარს. ტანისა და პირის შემოწერილობით მასთან ახლო დგას ზუგდიდის მუზეუმის ყუამილიანი ცული (აღმოჩენის ადგილი უცნობია), რომელიც შუაბრინჯაოს ხანით თარიღდება.¹⁰ აჭყვისთავისა და ზუგდიდის ცულების მიხედვით აშკარაა გენეტიკური კავშირი ყუადაქანებულ და უფრო მოვგიანო ყუამილიან ცულებს შორის. როგორც ჩანს, აჭყვისთავის ცული ადრეობრინჯაოს ხანის ბოლო ეტაპზეა დამზადებული, როცა ყუადაქანებული ცულების გვერდით წამყვან ადგილს იკავებს ე.წ. ყუამილიანი ცულები.¹¹

ამგვარად, ენეოლით-ადრეობრინჯაოს ხანისათვის ათვისებული ჩანს აჭარის ტერიტორიის როგორც მთიანეთი, ასევე ზღვისპირა ზოლი, კერძოდ კოლხეთის დაბლობის უკიდურესი სამხრეთი ნაწილი, რომლის მიწათმოქმედი და შესაქონლე მოსახლეობა მთიან ზოლს საზაფხულო სამოგერებად იყენებდა. როგორც ზემოთ ითქვა (თავი II), მწარმოებლური მეურნეობის ეს უადრესი ფორმები თავიდანვე შერწყმულ ხასიათს ატარებდა, ხოლო მეურნეობრივად მთა დაკავშირებული იყო ბართან. მსგავსი ერთიანობა კიდევ უფრო საგრძობი ხდება მომდევნო ეპოქებისათვის. ჯანჯღნარისა და კოლოტაურის მონაბოვრების მიხედვით ამ რეგიონში ჩვენ უნდა გვქონდეს ამ ეპოქის საერთო-კავკასიური კულტურების თავისებური, ლოკალური არეალი.

ნაომარის ცულის მსგავსი ნაწარმი ფართო არეალზე - წინააზიიდან დუნაისპირეთამდე - ჩანს გაფრცვლებული. ისპანის ტორფქვეშა დასახლების მასალების მიხედვით აქაურ მოსახლეობას შეუქმნია დასავლეთ საქართველოს ენეოლით-ადრეობრინჯაოს ხანისათვის დამახასიათებელი თავისებური თვითმოყოფადი კულტურის საწყისი საფეხური, რომელსაც მრავალი საიხლის მიუხედავად შემორჩა ნეოლითური ტრადიციები. აქ დიდხანს წამყვანი ჩანს ქვის ინდუსტრია, მნიშვნელოვანი ადგილი უკავია ნადირობასა და შეგროვებით მეურნეობას, მზადდება ნიადაგი პატრიარქატზე გადასვლისათვის; წინაურდება მიწათმოქმედება, შესაქონლეობა, მეტალურგია, ხელოსნური წარმოების სხვადასხვა დარგი, განსაკუთრებით ფართო ხასიათს იღებს მეთუნეობა. სამხრეთ-დასავლეთ საქართველო ძვ.წ. V-III ათასწლეულში უმნიშვნელოვანესი რგოლი ჩანს ძველ აღმოსავლურ, ანატოლიურ და კავკასიურ კულტურათა წრეში.

¹⁰ გვგადაუტოვია რაბათაშვილი, ატულეუმი, ზუგდიდის მუზეუმში დაცული არქეოლოგიური მასალის შესახებ. - ძველი მემკობარი, №53, 1980, გვ. 45, ტაბ. 1-1.

¹¹ ოჯღაშანიძე, ქართველი ტომების ისტორიისათვის ლითონის წარმოების ადრეულ საფეხურზე, თბილისი, 1961, გვ. 90-92; Чартоланш Ш. К истории нагорья Западной Грузии доклассовой эпохе, Тбилиси, 1989, с 40 და ა.შ. თვით ნაომარის ცულის შესახებ იხ. ჭკაბაძე, კოლხური კულტურის ისტორიისათვის, თბილისი, 1985, გვ. 50, სურ. 42/2; არაბაშვილი, კოლხეთის პატრიარქალური კულტურის ისტორიიდან, ბათუმი, 1974, გვ. 25, ტაბ. XV/1; ადგილათუაძე, აჭარის სახელმწიფო მუზეუმში დაცული ადრეობრინჯაოს ხანის მასალები აჭარისწყლის ხეობიდან. - სამხრეთ საქართველოს ისტორიისა და ეთნოგრაფიის საკითხები, ბათუმი, 1973, გვ. 153-161.

§2. ხელოსნობა

ენეოლითის ხანის ხელოსნური წარმოების შესასწავლად ჩვენ ძალიან მცირე მონაცემები გავაჩნია. ეს ბუნებრივიცაა, რადგან აჭარის ისტორიის ამ პერიოდის ძეგლები, როგორც ითქვა, ერთეულებია გამოვლენილი, ხოლო ბოლომდე არცერთი მათგანი არ არის შესწავლილი. ხელოსნობის რაიონში ალბური სამოვრების ზონაში (ჯანჯღნარის) აღმოჩენილი ნამოსახლარის დაზვერვების დროს, მართალია, მოპოვებული იყო ხელოსნური ნაწარმის საინტერესო ვაგუფი (ხელით ნაქარნი თიხის ჭურჭლები, ძელის სახვეტები, კაჩისა და ოხსიდიანის იარაღები და ა.შ. - სურ. 7.3; 8. 1-2; 9.2),¹ მაგრამ იგი არ შეიცავს საკმარის ინფორმაციას ხელოსნობის საერთო განვითარების სურათის დასადგენად. რა თქმა უნდა, საქართველოს სხვა რეგიონებში შესაბამისი მასალები საკმარის ოდენობითაა მოპოვებული, მაგრამ ამ მასალათა მონაცემების მექანიკური გამოვლენა აჭარის ტერიტორიაზე არსებული ვითარების წარმოსადგენად გამარტოებული არ იქნებოდა. ჩვენ ვიცით, რომ საქართველოში მოსახლე ტომთა დაწინაურებული ნაწილი ამ დროს მისდევდა ისეთ საქმიანობასაც როგორცაა სამთო საქმე, მეტალურგია, მჭედლობა, მეთუნეობა, ხით ხურობა, ქვის (ბაზალტი, ოხსიდიანი, კაიი...) დამუშავება და ა.შ., მაგრამ ენეოლითის ხანის აჭარის ტერიტორიაზე რაიმე ნამოსახლარი გათხრილი არ არის და ხელოსნურ წარმოებაზეც ბევრი არაფერი ვიცით.

აღრებრიჯაოს ხანაში ხელოსნობა საკმაოდ დაწინაურებულია, რაც წინამორბედი პერიოდის შესახებაც გვაძლევს გარკვეულ წარმოდგენას. ძირითადი მონაცემები, რომლის მიხედვითაც ჩვენ შეგვიძლია აღრებრიჯაოს ხანის ხელოსნობის მდგომარეობის შესახებ წარმოდგენა ვიქონიოთ, მოპოვებულია ისმანის (ქობულეთის მიდამოები) ტორფქვეშა ნამოსახლარის გათხრების პროცესში (სურ. 10, 11.1).² ამ მასალების, აგრეთვე, შემთხვევითი მონაბოვრების მიხედვით შეიძლება საუბარი ხელოსნობის ისეთ დარგებზე როგორცაა მეთუნეობა, მშენებლობა, ლითონის დამუშავება, ფეიქრობა. რა თქმა უნდა, ის გარემოება, რომ ჩვენ ცოტა რამ ვიცით წინამორბედი პერიოდის ხელოსნობის შესახებ, გარკვეულწილად აძნელებს გენეტიკური ძაფების აღდგენას, იმ ტრადიციების წარმოჩენას, რასაც აღრებრიჯაოს ხანის ხელოსნური წარმოება ეფუძნებოდა. ესა თუ ის ტექნიკური სიხვედრე გარკვეულ წინამძღვრებს, წინაპართა მიღწევებს ეფუძნება და თავის მხრივაც ახალი მიღწევის სასტარტო საყრდენი ხდება.

ისმანის ტორფქვეშა ნამოსახლარზე მოპოვებული ხელოსნური ნაწარმიც, ბუნებრივია, ტექნიკური აზროვნების განვითარების გარკვეული დონის ამსახველია: მეთუნეობა ვერ კიდევ არ იყენებენ მორგეს და თიხის ჭურჭლები მხოლოდ ძერწვითაა

¹ აკახაძე, შამუგაძე, ახალი არქეოლოგიური აღმოჩენები აჭარის მთიანეთში, ვაშ. „აჭარა“, 2 ივლისი, 1994; მათვე, ჭოროხის აუზი... გვ. 24-30, სურ. 12-17, ტაბ. 5, 6, 7.

² აკახაძე, სამხრეთ-დასავლეთ საქართველოს არქეოლოგიური ექსპედიციის 1974 წლის მუშაობის შედეგები (ანგარიში), - სდს, VI, თბილისი, 1977; აკახაძე, სამხრეთ-დასავლეთ საქართველოს არქეოლოგიური შესწავლის ძირითადი შედეგები, - სდს, VIII, თბილისი, 1978; მისივე, ქობულეთის „ქვეყანა“, I, ბათუმი, 1995, გვ. 33 და შმდ.

დამზადებული. ძირითადად წარმოდგენილია ჯაშები, ქილები, დერგები, ქოთნები და დოქები. თიხის ჭურჭელთა ასორტიმენტი მათ ფუნქციონალურ მრავალგვარობაზე მიუთითებს. გავრცელებულია როგორც ვერტიკალური, ისე პორიზონტალური ყურები. დეკორი იშვიათობაა, მაგრამ ნაწარმის ესთეტიკურ მხარეს გარკვეული ყურადღება ექცევა: ჭურჭლის ზედაპირი ყურადღებითაა დამუშავებული, ფორმები დახვეწილია, სახეზეა ქუსლიანი ჭურჭლის შექმნის მკვეთრად გამოხატული ტენდენცია. როგორც ჩანს, უკვე იცნობენ თიხის ჭურჭლის გამოსაწვავ ქურებს, მაგრამ ჯერ კიდევ არ არის მიღწეული ტექნიკური დონე, როცა შესაძლებელი იქნება წითელკეციანი ნაწარმის მიღება. ადრებრინჯაოს ხანის ადგილობრივი კერამიკული ნაწარმი შავი და ლევა ფერისაა. ამგვარი კერამიკის მისაღებად კი ქურაში 600-700°ს ტემპერატურის განვითარებაა საკმარისი. ასე რომ, ენერგეტიკული პოტენციალი, როგორც აქ ადრებრინჯაოს ხანაშია ფიქსირებული საკმაოდ მაღალი იყო, მაგრამ არა იმდენად, რომ წითელკეციანი კერამიკის მიღება ყოფილიყო შესაძლებელი. რამდენადაც თიხისგან დამზადებული კარგად გამოშვარი პროდუქცია გარკვეული დონის ტექნიკურ დახელოვნებას მოითხოვდა. უნდა ვიფიქროთ, რომ ხდებოდა გარკვეული „მეთუნე-ოჯახების“ შერჩევა, რომლის წევრები ხელოსნობის ამ დარგისადმი მიდრეკილებას და სათანადო ნიჭიერებას ამჟღავნებდნენ. ეს იყო პროფესიულ მეთუნეთა ფენის ფორმირების გარიჟრაჟი.

შედარებით უკეთაა განვითარებული ლითონებს დამუშავება ხელოსნობის ეს დარგი იცნობს როგორც ჭედვას, ისე ჩამოსხმას. ისპანის ტორფქვეშა ნამოსახლარზე მოპოვებული იყო ლითონის ჩამოსხმასთან დაკავშირებული საყურადღებო ინვენტარი,¹ სადაც ყურადღებას იქცევს ყუამილიანი ცულის ხის მოდელი (სურ. 10.7). ხის ამგვარ მოდელზე მზადდებოდა ცულის ჩამოსახმელი თიხის ყალიბი, რომელშიც მიიღებოდა სასურველი ფორმის ნაწარმი. გარდა ამისა, ამავე ნამოსახლარზე ნაპოვნია თიხისგან დამზადებული ყალიბების ფრაგმენტები (სურ. 10. 8-9), აბაზანის ფორმის მინიატურული ტიგლები (სურ. 10.10) და საბერველების საშქმე მიღების მოდელები (სურ. 10. 4-6). ლითონჩამოსახმელი ხელოსნობის მთელი ეს აღჭურვილობა პარალელს ბოულბოს წინააღმოსაველი, განსაკუთრებით ანატოლიისა და ეგვიპტის ადრებრინჯაოს ხანის ნივთიერ კულტურაში.² ამგვარად, კულტურული კავშირები, რაც სამხრეთ-დასავლეთ საქართველოს ზღვისპირეთსა და ანატოლიას შორის ჯერ კიდევ გვიანეოლითში შეინიშნებოდა (წითლად შეღებილი კერამიკა და ა.შ.), გრძელდებოდა ადრებრინჯაოს ხანაშიც. ბუნებრივია, ამიერკავკასია არ შეიძლებოდა გვერდზე მდგარიყო იმ პროცესებისაგან, რაც ახლო აღმოსავლეთის მეზობელ ქვეყნებში მიმდინარეობდა.

ისპანის ტორფქვეშა ნამოსახლარის ზემოთითხიებული მასალა გვიდასტურებს, რომ ძვ.წ. III ათასწლეულის ბირველ ნახევარშივე ლითონის გამოყენებას სამხრეთ-დასავლეთ საქართველოში, ისევე როგორც მთელ საქართველოში, კარგახნის ტრადიცია უქონდა. სპილენძისა და ბრინჯაოსაგან ამ დროს ამზადებდნენ საბრძოლო და სამეურნეო იარაღებს, რიტუალურ თუ ტუალეტის საგნებს. ფერადი ლითონები, როგორც ჩანს, შემოქმონდათ იმ საწარმოო ცენტრებიდან, რომლებაც ფუნქციონირებდნენ ქორინის ხეობაში.³ უკანასკნელი ამ დროს, უნდა ვიფიქროთ, წარმოადგენდა ქართველურ ტომთა განსახლების არეალის ნაწილს, რომელიც უშუალოდ ეკვროდა ტერიტორიას, სადაც შემდგომში აჭარის „ქვეყანას“ ვხვდავთ. ასე

¹ დასახუტაშვილი, ქობულეთის „ქვეყანა“ I, გვ. 38-39.

² დასახუტაშვილი, ქობულეთის „ქვეყანა“, გვ. 37-38.

³ Иессен А. А. К вопросу о древнейшей металлургии меди на Кавказе. - ИГАИМК, 120. М.-Л., 1935, с. 8 и сл.

რომ, ტექნიკური სახელენი, რაც ანატოლიაში (მცირე აზიაში) გამოჩნდებოდა, იოლად აღწევდა მდინარე ჭოროხის ხეობასა და მისგან ჩრდილოეთით მდებარე მხარეებს, კონკრეტულად აჭარის ტერიტორიას.⁶ როგორც დადასტურდა, სამხრეთ-დასავლეთ საქართველოს ზღვისპირეთი წარმოადგენდა კოლხური ბრინჯაოს კულტურის ძირითადი მახასიათებლების სამშობლოს.⁷ სწორედ აქ ადრებრინჯაოს ხანაშივე წარმოქმნილა ლითონჩამოსხმის ერთ-ერთი კერა, საიდანაც სპილენძისა და ბრინჯაოს მზა ნაწარმი აჭარის სხვა უბნებშიც ვრცელდებოდა. სამწუხაროდ, ისმანის ტორფქვეშა ნამოსახლარი ჯერჯერობით ერთადერთია მიწელ სამხრეთ-დასავლეთ საქართველოში, სადაც ლითონჩამოსხმელი საწარმოო კერისთვის დამახასიათებელი მასალებია მოპოვებული.

ადრებრინჯაოს ხანაში ფორმირებულ სამსხმელო პრაქტიკაში სასურველი პროდუქციის მიღება „ფორმის დაკარგვითაც“ ხდებოდა. ამისი მოწმობაა ყუაბილიანი ცულის ხის მოდელი ისმანის ტორფქვეშა ნამოსახლარიდან. ამგვარ მოდელს შემოსავდნენ კარგად მოზეული თიხის ხსნარით, გააშრობდნენ და ძლიერ ცეცხლზე გამოიწვავდნენ. მაღალი ტემპერატურის ზემოქმედების შედეგად თიხის „გარსაკარავი“ გამოიწვოდა, ხოლო მისი „გული“, ხის მოდელის სახით, იფურფლებოდა, შიგნით რჩებოდა სიცარიელე, რომელსაც ცულის ფორმა ჰქონდა. ამ პრაქტიკი ხერხით მიიღებოდა ერთჯერადი გამოყენების ყალიბი, რომელშიაც შემდეგ ტიგელებში საბერველების გამოყენებით გამდნარი ლითონის ჩამოსხმა ხდებოდა. ვაცივების შემდეგ თიხის ყალიბს ამტყვევდნენ („ფორმის დაკარგვა“), ხოლო მიღებულ ნაწარმს მექანიკურად ამუშავებდნენ. ამიტომაცაა, რომ ადრებრინჯაოს ხანის ლითონის ნაწარმის ცალკეული ეგზემპლარები, როგორც წესი, განსხვავდებიან ერთმანეთისაგან როგორც წონით, ისე დეტალებში. ამ ეპოქის შედარებით მოგვიანო საფეხურზე ყალიბების დასამზადებლად ცვილის მოდელები გამოიყენებოდა, მაგრამ ამ დროსაც ნაწარმი „ფორმის დაკარგვით“ მიიღებოდა, ე.ი. თითქმის არ ღერხდება მთლიანად ერთი და იგივე პარამეტრების მქონე ნაწარმის დაზმადება, სერიული წარმოების ტექნიკური დონე მიღწეულ იქნა განვითარების შემდგომ საფეხურზე, როცა შემუშავებული იქნა მრავალჯერადი გამოყენების კარედი ყალიბები (იხ. ქვემოთ). გამოჩნდა როგორც სახარატო, ისე სამეთუნეო ჩარხი და წარმოებაც უკვე ინტენსიური მეურნეობის შესატყვისი გახდა.

ადრებრინჯაოს ხანაში ხდებოდა რთვა-ქსოვის ტექნოლოგიის შემდგომი სრულქმნა. ამ დროს ფართოდ გავრცელებული კვირისტაგები ამისი უდავო მოწმობაა. იგივე შეიძლება ითქვას ე.წ. „ქსოვილიანი კერამიკის“ ადრეულ ჯგუფზე.

ადრებრინჯაოს ხანა საყოველთაო აცივების პერიოდი იყო და, ბუნებრივია, კლიმატური რყევის ამგვარი გამოვლინება იმდროინდელი ადამიანის წინაშე აყენებდა სიცვიისგან საიმიდოდ დაცვის საკითხსაც. იმ ტერიტორიაზე, სადაც შემდგომში აჭარის „ქვეყანა“ გაფორმდა, არ დასტურდება ბუნებრივი გამოქვაბულებისა და ეხების არსებობა. ეს გარემოება მოსახლეობის წინაშე დამატებით პრობლემას ქმნიდა - იგი იძულებული იყო ეშუებინა ისეთი საცხოვრებელი სახლი, რომელიც მას არა მარტო ნადირისაგან დაიცავდა, არამედ სიცვიისაგანაც დაიფარავდა. ისმანის ტორფქვეშა ნამოსახლარზე და კოლხეთის ველის სხვა უბნებზე გადარჩენილი ადრებრინჯაოს ხანის საცხოვრებელი სახლების ნანგრევები ამისი უდავო დადასტურებაა. ეს არის ნაგებობა („ჯარგაკალი“), რომლის კედლები კანგაუცვლელი მრგვალი მორებით (ჯა-მორი,

⁶ დ.ხახუტაიშვილი, დასახ. ნაშრ., გვ. 38.

⁷ თ.ჯაფარიძე, დასავლეთ საქართველო გვიან ბრინჯაოს ხანაში. I. „მაცნე“. ისტორიის, არქეოლოგიის, ეთნოგრაფიის და ხელოვნების ისტორიის სერია. თბილისი, 1982. 261.

ძელი-რგვალი-მრგვალი, წრიული-ზანური) არის ნაგებო. ძელები ერთმანეთს უკავშირდება სპეციალური ნაჭდეებით. ისბანის ტორფქვეშა ნამოსახლარზე გადარჩენილ ნაგებობებზე შემორჩენილი ნიშნებით ჩვენ საშუალება გვძლევს წარმოვიდგინოთ მშენებლობის ხელოვნების დონე ადრებრინჯაოს ხანის როგორც ადრეულ (ძვ.წ. XXXII-XXVII სს), ისე მოგვიანო საფეხურზე (ძვ.წ. XXVI-XXII სს). ბირველ საფეხურზე ზღვური რეგენისის (წყლის დონის დაწვეის) შიდაბიკრ-მდგომარეობასთან გვაქვს საქმე (იხ. აქვე, უსაგალი, §2) და ჯარგვალური ნაგებობებიც სიღნაღ-გრუნტზე: დგას¹ მეორე ეტაპზე დაწყებული საყოველთაო დათბობა და შესაბამისად ზღვური ტრანსგრესიული მოვლენებიც განვითარებულა: კოლხეთის დაბლობის აკუმულაციური ველის ზღვისპირა ზოლი თანდათანობით დაქობებულა და მსწათმოქმედებისათვის გამოუსადეგარი გამხდარა. გაუსაძლისი საცხოვრებელი ბირობების მიუხედავად, მოსახლეობა მაინც ვერ ტოვებდა საცხოვრისს (სოფელს), სადაც, როგორც ჩანს, წინაბართა საძვალეებიც იყო განლაგებული. გრუნტზე მდგარ ნაგებობებს წყალი შემოსდგომა, რისგანაც თავის დასაცავად ძველ ისპანელებს საცხოვრებელი სახლის მშენებლობის შესაბამისი ზერხიც გამოუყენებიათ: მათ ნიმიჯებზე სპეციალური „ბაქანი“ გაუმართავთ, რომლებზედაც ჯარგვალური ნაგებობებიც დაუდგამთ. კედლის ამოყვანის წესი აქ ისეთივეა, როგორც ადრე-მრგვალი-მორები (ჯარგვალი) სპეციალური ქდეებით ერთმანეთთანაა დაკავშირებული (სხვათაშორის კედლის მშენებლობის ეს ზერხი დასავლეთ საქართველოში თითქმის დღემდე შემორჩა), ხოლო ფარალაღა ადგილები; როგორც ჩანს, მოხელილი თიხით შეივსებოდა.

ეღიმატური თავისებურებების გამო დასავლეთ საქართველოს ბარში ძირითადი სამშენებლო მასალა იმთავითვე მერქანი იყო. ბუნებრივია, ეს გარემოება განსაზღვრავდა პუცილებლობას იმგვარი სადურგლო იარაღების შესაქმნელად, როგორიცაა ბირბრტყელი ცული ბირბრბირი (ჭერხი), სატეხი, ეჩო და ა.შ.

მერქნის დაბუშაგებისა და მშენებლობაში გამოყენების კულტურა, რომლის წყაროსთავალი, როგორც უნახულო, ნეოლითურ პერიოდშია საძებარი, ადრებრინჯაოს ხანაში საძებაროდ მძალადგანვითარების ჩანს. მშენებლობის ხელოვნების ეს დონე ამოსავალი გახდა განვითარების უწყვეტი პროცესისა, რაც კარგადაა ახსნული მომდევნო პერიოდის სინამდვილეში.

ამგვარად, ხელოსნობა პლითონჩამოსხმა, მეთუნეობა (კერამიკული წარმოება), ფეიქრობა, ხიბურეობა და ა.შ. ადრებრინჯაოს ხანის ადამიანის სამეურნეო საქმიანობის მნიშვნელოვანი დარგია მთელ იმ ტერიტორიაზე, რომელზეც შემდგომში აჭარის ქვეყანაა გაფორმდა.

¹ ზუსტად შეიძლება მშენებლობის ხელოვნების უძველესი ნიშნი სამხრეთ-დასავლეთ საქართველოს ზღვისპირეთიდან. - სამხრეთ-დასავლეთ საქართველოს არქიტექტურულ ძეგლები, I, ბათუმი, 1980.

შუა და გვიანბრინჯაოს ხანა აჭარის ტერიტორიაზე

§1. აჭარა შუაბრინჯაოს ხანაში

ოქც. სივ.

შუაბრინჯაოს ხანის სამხრეთ-დასავლეთ საქართველო, კერძოდ, აჭარის ტერიტორია ვერ კიდევ არ გამხდარა საგანგებო კვლევის ობიექტი. მართალია, ქობულეთ-ფიჭვნარის უძველესი ნამოსახლარების ტერიტორიაზე განხორციელდა, მნიშვნელოვანი საძიებო სამუშაოები (მხედველობაშია ნამჭედურისა და ჩოლოქისპირა ნამოსახლარების არქეოლოგიური გათხრები), მაგრამ მიინც, ვერ ვერობით, უბრაატესად შესწავლილია გვიანბრინჯაო-ადრერკინის პერიოდისა და ანტიკური ხანის ძეგლები.

ქობულეთ-ფიჭვნარის (ნამჭედურის ნაშოსახლარის) მონაპოვარში წარმოდგენილია შავად და წაბლისფრად გაბრიალებული კერამიკის მცირერიცხოვანი ვჯუფი, რომელიც გამოწვით, დამუშავების ტექნიკით და ორნამენტაციით აღმოსავლეთ საქართველოს სამეთუნეო ნაწარმის გარკვეულ ნაკადს უკავშირდება. თრიალეთის ადრეული ყორღანებისა თუ ბედენის მონაპოვრის მიხედვით ამ ხანის მასალებს შუაბრინჯაოს ადრეული საფეხურით (ძვ. წ. III ათასწლეულის ბოლო) ათარილებენ.¹ ის გარემოება, რომ სამხრეთ-დასავლეთ საქართველოს ზღვისპირეთში შედარებით ნაკლებადაა გამოვლენილი შუაბრინჯაოს ხანის ძეგლები, რა თქმა უნდა, რეგიონის არქეოლოგიური შესწავლის უკმარისობით უფრო აიხსნება, ვიდრე ამ პერიოდის ძეგლების უქონლობით. ჩოლოქ-ოჩხამურის ხეობაში ამ პერიოდის მიწურულით შეიძლება დავათარილოთ ნამოსახლარ ნამჭედურის (ქობულეთის მახლობლად) VI ფენა, სადაც ძეღური ნაგებობის ნანგრევები და ხელით ნაძერწი ჭურჭლების ისეთი ნიმუშებია წარმოდგენილი, რომელიც გენეტიკურად ისპანის ტორფქვეშა ნამოსახლარის ზედა დონეს უკავშირდება. აქ გამოვლენილი ყალიბები (ფორმები), რომლებიც იარაღისა და სამკაულის ჩამოსასხმელად გამოიყენებოდა, იმის მოწმობაა, რომ მოსახლეობა აგრძელებდა ლითონდამუშავების ძველ ტრადიციებს, რაც ასე კარგად იყო წარმოდგენილი ისპანის ტორფქვეშა ნამოსახლარის მასალებში.²

უნდა აღინიშნოს, რომ საჭყვისთავში აღმოჩენილი სპილენძის ცული და თიხის ჭურჭლის ნატეხები, რომელთაც ზემოთ შეგვხვთ, ადრებრინჯაოს ხანის მიწურულსა და შუა ბრინჯაოს ხანის დასაწყისს უნდა ეკუთვნოდეს. ამ დროს ათვისებული ჩანს მთისწინა ზოლი, სადაც უნდა შეინიზნულიყო კლიმატური ცვლილებების გამოკრძლებით აკუმულაციური ველის ზღვისპირა ზოლიდან აყრილი მოსახლეობა. იგი ცდილობს შეინარჩუნოს სამკვიდრო, ქმნის ხერჯოლებს, მიწაზეინულებს, მოკირწყლულ მოედნებს, ებრძვის სამოსახლოს „დაძირვის“ პროცესებს, რაც

¹ Барамидзе М. В. Пичорское поселение. - Местные этно-политические объединения Причерноморья VII-IV вв. до н. э. Тбилиси, 1988, с. 227.

² დასხუტაშვილა, სამხრეთ-დასავლეთ საქართველოს არქეოლოგიური კვლევის ძირითადი შედეგები. - სსსრ, VIII, 1979, გვ. 12. მისივე, ქობულეთის „ქვეყანა“, I, გვ. 37-39.

ასე ნიშანდობლივი ჩანს კოლხეთის დიდი დასახლებებისათვის,³ მაგრამ მაინც იძულებულია ზეგნისაკენ გადაინაცვლოს.

შუაბრინჯაოს ხანის აჭარის ისტორიისა და ნივთიერი კულტურის კვლევის უმთავრეს წყაროს შემთხვევითი აღმოჩენებით დაგროვილი მასალა წარმოადგენს. მათ შორისაა ბრინჯაოს ორფერდა ყუამილიანი ცული, რომელიც აღმოჩნდა სოფ.ხელვაჩაურში. იგი ამ ტიპის იარაღთა შორის ყველაზე არქაულადაა მიჩნეული.⁴

ბრინჯაოს მეორე ასეთივე ცული და ბართოხის ნატეხი აღმოჩნდა მახუნცეთში. ცულს აქვს სწორი შუბლი, ხოლო სატარე ზერელის პირზე შემოუყვება მკვეთრად გამოხატული წიბურები. იგი მიჩნეულია ორფერდა ყუამილიანი ცულების ყველაზე განვითარებულ და დახვეწილ ნიმუშად. რაც შეეხება იქვე ნაპოვნ ბართოხის ნატეხს,⁵ ამგვარი თოხები ამ დანიშნულების სასოფლო-სამეურნეო იარაღების უძველეს სახეობადაა მიჩნეული და ასევე შუა ბრინჯაოს ხანით თარიღდება. მათ პარალელები ეძებნებათ ურეკის (ძვ.წ. XVIII—XVI სს), მელექედურისა და ფიჩორის მონაპოვარში. საყურადღებოა, რომ ფიჩორის მასალებში წარმოდგენილი იყო ამგვარი იარაღის ჩამოსახსმელი ყალიბიც.⁶ როგორც ვხედავთ, თოხური მიწათმოქმედება სამხრეთ-დასავლეთ საქართველოში უძველესი, დღემდე შემორჩენილი სამეურნეო დარგია. ხელვაჩაურისა და მახუნცეთის ორფერდა ყუამილიან ცულებსაც ეძებნებათ სათანადო ანალოგები. ისინი ძვ.წ. II ათასწლეულის პირველი ნახევრით თარიღდებიან.⁷

სამხრეთ-დასავლეთ საქართველოს ზღვისპირეთის ბრინჯაოს იარაღების კიდევ ერთ სახეობას შეგვიღწევა მუხლიანი ყუამილიანი ცულები ქმნიან, რომელთა საინტერესო ნიმუში აღმოჩნდა ხელვაჩაურის რ-ნის სოფ.განთიადში. ისინი მიჩნეულია სამხრეთ-დასავლეთ საქართველოს ზღვისპირეთიდან ცნობილი ცულების მეტად თავისებურ სახეობად, რომელთაც ანალოგი არ ეძებნება, თუმცა, ზოგიერთი ნაშნით მას ამსგავსებენ სოფ.ორბელში აღმოჩენილ ცულს.

უხლესი მონაპოვრებიდან აღსანიშნავია 2002 წლის ზაფხულში ხულოს რაიონის სოფ.ვერეხის ყუამილიანი ცული, რომელიც აღმოჩნდა სოფლის ცენტრიდან 6-7 კმ-ის მოშორებით, სამხრეთ-აღმოსავლეთ ნაწილში, სოფლის იალაღებისაკენ მომავალ ვაზზე ადგილი „მერცხნარი“. გზის ჭრილში ცული შენიშნა ვერეხის მკვიდრმა მათა აბაშიძემ. იგი პატარა ზომისაა. აქვს მასიური მილისებრი ყუა, ოთხკუთხა მოყვანილობის ორფერდა ტანი, მახვილი ბირი. ემჩნევა ხანგრძლივი გამოყენების კვალი. მილიანი ყუის სიგრძე 4,6 სმ-ია, სიფართო 3 სმ. ტანის სიმაღლე ყუასთან ერთად 11,4 სმ-ია, სიფართო 2,9 სმ-ია (სურ. 11. 3). როგორც ვხედავთ, ადრე და შუაბრინჯაოს ხანისათვის ლითონის იარაღები უპირატესად ჩნდება აჭარის მთიანეთში მომდევნო ეპოქებისათვის. გვიანბრინჯაო-ადრერკინის ხანისათვის განძების აღმოჩენის შემთხვევები უფრო ხშირია აჭარის ზღვისპირა გორაკ-ბორცვოვან ზოლში.

შუა ბრინჯაოდან გვიანბრინჯაოს ხანაზე გარდამავალი საფეხურის საინტერესო განპი (7 ცული) იპოვეს ხელვაჩაურის რ-ნის სოფ. კირნათში⁸ (სურ. 12.1).

³ განთარგმნ. არქეოლოგიური გათხრები კოლხეთში. - ენიქის მოამბე, II, თბილისი, 1941 გვ. 324 და შემ.; ნ.შ.შარაია, დიხა-გუტუბა - კოლხეთის დაბლობის ძველი მოსახლეობა. - საქართველოს მეცნიერებათა აკადემიის „მოამბე“, V, თბილისი, 1944, გვ. 209 და შმდ.

⁴ ფ.სიხარულიძე, მახოს გორა-სამოსახლო. - ვაზ. „ოქტომბრის გზით“, 1967, 25 თებერვალი.

⁵ არამიშვილი, კოლხეთის მატერიალური კულტურის ისტორიისათვის, გვ. 10, 41, ტაბ. V/1.

⁶ Барамидзе М. В., დასახ. ნაწრ., გვ. 228.

⁷ არამიშვილი, დასახ. ნაწრ., გვ. 41-42.

⁸ აკაბიძე ბათუმის არქეოლოგიური მუზეუმის პირველი ექსპონატები. კირნათის განძი.-ვაზ. „აჭარა“. 1995 წლის 25/III; აკაბიძე შ.მაშელაძე ჭოროსის... გვ.53-62, სურ.23-29, ტაბ. 12-15.

თავი IV. შუა და გვიანბრინჯაოს ხანა აზერის ტერიტორიაზე

კირნათის ცულებს აქვთ არქაული ნიმუშებისათვის დამახასიათებელი მასიური პროპორციები. მათი ზედაპირი, განსაკუთრებით ყვისა და სატარე ზერელის არეში, არაა საგულდაგულოდ დამუშავებულ-მოსწორებული. ზოგიერთის ყუა და სატარე ზერელი ვიწროა, ჩანს რომ ისინი ხანგრძლივად ყოფილა ხმარებაში (ნიღრი არაა მკვეთრად გამოსახული, თითქოს მუშაობის პროცესშია გალეული).

კირნათის მონაპოვრები ქრონოლოგიურად ერთ-ერთი უძველესია ურეკის განძის შემდეგ. კოლხეთის სინამდვილეში მას უშუალო ანალოგები არ ეძებნება და ქმნის გარკვეულ ეტაპს სამხრეთ-დასავლეთ საქართველოს ზღვისპირეთის ბრინჯაოს იარაღთა ამ სახეობის ევოლუციაში. ზოგიერთი ნიშნით ისინი ეხმარებიან შეაბრინჯაოს ხანის კოლხური ცულების პროტოტიპებს, გარდამავალ ფორმებსა და თვით გვიანბრინჯაოს ხანის ადრეული ეტაპის ცულებს. ამ სახეობის ცულებს წარმოადგენენ ადრე და შუა ბრინჯაოს ხანის ცულების ხანგრძლივი განვითარების ბოლო ეტაპს, რომელსაც მოყვა ვერ პროტოტიპების, ხოლო შემდგომ გარდამავალი ფორმების, და ბოლოს, საყოველთაოდ ცნობილი კოლხური ცულების შექმნა.

კირნათის ამ სახეობის ცულების მოგვიანო გამოძახილს უნდა წარმოადგენდეს ქობულეთის რაიონის სოფ.სახალავაშოს ბრინჯაოს ცულების განძის ზოგიერთი ნიმუში (განძში შემავალი 18 ცული ძვ.წ. XV-XIV საუკუნეებითა დათარიღებული).⁹

კირნათში აღმოჩენილი ცულები, წინასწარი მონაცემებით, ურეკის განძის ქრონოლოგიური გაგრძელება უნდა იყოს. მისი საეარაუდო თარიღია ძვ.წ. XVI-XV საუკუნეები. უფრო XVI საუკუნე ეს არის პერიოდი, როცა კოლხური ცულების სხვადასხვა ვარიაციების ჩამოყალიბების პროცესი მიმდინარეობდა. კირნათის განძს ქრონოლოგიურად უნდა მოსდევდეს ერეკსა და მახოს ცულები. აქ უკვე კირნათული ცულების გარდა გვხვდება კოლხური ცულების პროტოტიპები და ადრინდელი სახეობანი. მახოს განძში გარდამავალი ფორმების არსებობაზეც მიუთითებენ. ასევე ითქმის ე.წ. „ჭოროხისა“ და ქობულეთის განძის ცულების შესახებაც. უფრო შორეულ გამოძახილს უნდა წარმოადგენდნენ სახალავაშოს, მელექედურის, დიშისა და სურამუშის ცულები, სადაც მხოლოდ კოლხური ცულების ადრეული, უკვე დასრულებული ფორმებია წარმოდგენილი.

როგორც ვხედავთ, კირნათის განძის მეცნიერული მნიშვნელობა მეტად დიდია. იგი იძლევა საინტერესო მასალას კოლხური კულტურის ისტორიული ფესვების ძიებისათვის, მიგვანიშნებს იმ როლზე, რაც სამხრეთ-დასავლეთ საქართველოს ზღვისპირეთმა კოლხური კულტურის ფორმირებაში შეასრულა.

აღმოსავლეთ შავიზღვისპირეთში გამოვლენილი ნამოსახლარების, საკულტო ადგილებისა და სამაროვნების, უახლესი განძების (ჩაქვის ჩაისუბანი, თხილნარი, გვარა, სისხალიძეები, ვაიო, ზუნდავა) და ადრინდელი მონაპოვრების მიხედვით კიდევ ერთხელ დასტურდება, რომ ეს მხარე წარმოადგენდა კოლხური ბრინჯაოს კულტურის ფორმირების უძველეს კერას, რაც იმიტაც ჩანს, რომ ჭოროხის ქვემო წელზე და საერთოდ აჭარაში აღმოჩენილია აღნიშნული კულტურის უამრავი ძეგლი.¹⁰ ამასთან, ჭოროხის აუზში არის საძებნი გვიანბრინჯაოს ხანის განთქმული კოლხური კულტურის ლითონით მომარაგების უმთავრესი საწარმოო რაიონი.

⁹ ჯაფარიძე, სახალავაშოს განძი. - ს.დსმ, XIV, 1987, გვ. 17, ტაბ. XV/8, XVI 1-7.

¹⁰ Исесен А.А. К вопросу о древнейшей металлургии меди на Кавказе. - ИГАИМК, вып. 120, М.-Л., 1935.

ძველი კოლხური სამეფო, უეჭველია, ამ კულტურის შემომქმედი მოსახლეობის გაერთიანება იყო.¹¹

თვლიან, რომ კოლხური ბრინჯაოს კულტურის სათავეები სამხრეთ-დასავლეთ საქართველოში უნდა ვეძიოთ. ეს კულტურა, როგორც ჩანს, ყალიბდებოდა სამხრეთ-დასავლეთ საქართველოს ზღვისპირეთში ჭოროხის ხეობის ლითონის საბადოებით მდიდარ ბაზაზე, რომელიც განსაკუთრებით კარგადაა წარმოდგენილი როგორც ჩრდილო ტავროსის აღმოსავლეთ ნაწილში, ისე მტკვარ-ჭოროხის მხარეში.¹² მიუთითებენ, რომ ეს მხარე მოწინავეობდა ტექნიკური აზროვნების სფეროშიაც ცალკეული იარაღებისა და მათი დეტალების შექმნასა და შემდგომ სრულყოფა-დახვეწაში. შუა ბრინჯაოს ხანის დასასრულიდან სწორედ საკვლევ მხარეშია აღმოჩენილი კოლხური ცულების, თიხების, სეგმენტების და წაღვეთის უადრესი სახეობანი და მათი ჩამოსახმელი ყალიბები.¹³

დიდაჭარის განძის მიხედვით ვარაუდობენ, რომ აღმოსავლეთ საქართველოს სამხრეთ რაიონებში (შესხეთ-ჯავახეთი) კოლხური კულტურის შეღწევა აჭარისწყლის ხეობის სათავეებით, გოდურძის უღელტეხილზე გარდამავალი გზით ხორციელდებოდა.¹⁴

ქობულეთის რ-ნის სოფ.სახალგაშოში ადრეული პერიოდის ახალი განძის აღმოჩენა ადასტურებს იმ მოსაზრების სისწორეს, რომლის თანახმადაც სამხრეთ-დასავლეთი საქართველო და განსაკუთრებით ზღვისპირა ზოლი მიჩნეულია კოლხური კულტურის ჩასახვის ზონად.¹⁵

კოლხური კულტურის გენეზისის პრობლემასთან დაკავშირებით ამ ბოლო ხანებში გამოითქვა განსხვავებული მოსაზრებაც, რომლის მიხედვითაც კოლხური ბრინჯაოს კულტურის სამშობლო მთავორიანი ოლქები, კერძოდ, ჭოროხის ბაზი და მისი მადნეული მდიდარი მხარე კი არ უნდა ყოფილიყო, არამედ კოლხეთის აუზი და რომ ბრწყინვალე კოლხური ბრინჯაოს კულტურა იმ მაღალვაჭანოთარბული მიწათმოქმედი საზოგადოების მიერაა შექმნილი, რომელიც მდ.რიონის აუზში ცხოვრობდა. ამ მოსაზრების ავტორები ფიქრობენ, რომ „აიას ქვეყანა“ იყო დღევანდელი დასავლეთ საქართველოს მიწა-წყალზე არსებული დიდი ბოლიტიკური გაერთიანება, რომლის მოწინავე ოლქს რიონის აუზი და კოლხეთის დაბლობი წარმოადგენდა, სადაც კოლხური ბრინჯაოს კულტურის ფორმირება ხდებოდა. სწორედ აქ, ძვ.წ. II ათასწლეულიდან დაიკვიდრდა დასავლურ-ქართული მოდგმის დიდი მასა, რომელმაც ერთ გაერთიანებაში მოაქცია ჯერ დიდსა და მცირე კავკასიონს შორის გაშლილი ტერიტორია, ხოლო შემდეგ, ალბათ, თავისი ძალაუფლება განავრცო მცირე კავკასიონის სამხრეთზე, მათ შორის სამხრეთ-აღმოსავლეთ შავიზღვისპირეთზეც.¹⁶

დღეს არსებული მასალების მიხედვით ბრწყინვალე კოლხური ბრინჯაოს კულტურის სამშობლო, მისი უძველესი, წამყვანი კერა სამხრეთ-დასავლეთ საქართველოს ზღვისპირეთი იყო, სადაც მძლავრი კულტურული ფენების შემცველი სამოსახლოები, საკულტო ადგილები და მრავალრიცხოვანი განძები კარგად ასახავენ კოლხური კულტურის სათავეებსა და უადრეს ეტაპებს: აქ ხომ არაერთგზისაა მობოგებული კოლხური ცულების პროტოტიპები, გარდამავალი

¹¹ Меликишвили Г.А. К истории древней Грузии, Тбилиси, 1959, с. 62.

¹² თაქველად, ძიებანი კოლხეთის და სამხრეთ-აღმოსავლეთ შავიზღვისპირეთის უძველესი მოსახლეობის ისტორიიდან. თბილისი, 1974, გვ. 40.

¹³ არაბიშვილი კოლხეთის... გვ. 82, 106, 110.

¹⁴ არაბიშვილი დიდაჭარის განძი და კოლხური ნივთიერი კულტურის ზოგადი საკითხი. - სსსპ, V, 1975.

¹⁵ ჯაფარიძე სახალგაშოს განძი.

¹⁶ იხ.: ოღორთოქიანძე, არგონავტიკა და ძველი კოლხეთი, თბ., 1988. მისივე. Наследие древней Грузии, Тбилиси, 1989.

ფორმები და უადრესი ნიმუშები (ურეკი, მელეკედური, ქობულეთი, ჩაქვის ჩაისუბანი, სახალვაშო, ე.წ. ჭოროხის განძი, ერგე, ზემო ჯოჭო, მახო, ხერთვისი, კირნათი, მახუნცეთი, ზუნდაგა, სალორეთი, სიხალიძეები, დიდაჭარა და ა.შ.). სიხალიძეების აღმოჩენებით დადგინდა, რომ ყუაპვერიანა ცულებიც სამხრეთ-დასავლეთ საქართველოში, კერძოდ, აჭარის ტერიტორიაზეა შექმნილი. დღევანდელი მონაცემები ეჭვს არ იწვევს, რომ დასავლურ-ქართული (კოლხური) კულტურის სათავეები ჭოროხის აუზში იყო და აქვე დაიწყო პირველი ქართული სახელმწიფოებრიობის აკვანიც (დიაოხი და კოლხა). კოლხური კულტურის მეორე ეტაპის საწყისი საფეხურიდან საგრძნობლად ფართოვდება კოლხური კულტურის არეალი (რიონისპირეთი სწორედ მაშინ იქცა წამყვან ცენტრად). მიუთითებენ, რომ ძვ.წ. II ათასწლეულის ბოლოდან ქვეყნის შიგნით ხდებოდა მოსახლეობის გადაადგილება. „ამ პროცესში სამხრეთ კოლხეთში მსხდომი ტომების პეგემონობით მთელი კოლხი მოსახლეობა იღებდა მონაწილეობას და მათ თანდათანობით ერთიანი კოლხური კულტურა ჩამოაყალიბეს. ამ პერიოდში კოლხეთის დაბლობ ნაწილში ტომთა საკმაოდ მძლავრი გაერთიანება ყალიბდება, რომელიც თანდათანობით მთელ აღმოსავლეთ შავი ზღვისპირეთზე ავრცელებს თავის ბატონობას. სწორედ ამ დროიდან შეინიშნება კოლხური კულტურის განფენა მთელ დასავლეთ საქართველოში და მის მიმდებარე მხარეში“.¹⁷

განთიადისა და ხელვაჩაურის ბრინჯაოს განძები ადასტურებს, რომ შუაბრინჯაოს ხანის დასავლეთ საქართველოს კულტურულ არეალში ექცევა ყოროლისწყლის, მდ.ჭოროხის და აჭარისწყლის ხეობებიც (კირნათისა და მახუნცეთის მონამორები). ვერნების ცულის მიხედვით ბირველად გამოჩნდა ამ ეპოქის ნივთიერი მასალები აჭარის მთიანეთიდან. წინა ეპოქის გათვალისწინება უდავოს ხდის, რომ ამ დროისათვისაც გვაქვს აჭარის მთიანეთისა და ბარის ერთიანობა, შერწყმული მესაქონლეობითა და მიწათმოქმედებით, ხელოსნური წარმოების სხვადასხვა დარგით, განსაკუთრებით კი უკვე აღმაგლობის გზაზე მდგარი ბრინჯაოს მეტალურგიით. სწორედ ამ ეპოქაში უნდა ჩასახულიყო მდ.ჭოროხის აუზის ცნობილი ბრინჯაოს მეტალურგიული კერა, რომელმაც მნიშვნელოვანი როლი შეასრულა კოლხური და საერთოდ დასავლურ-კავკასიური კულტურის გენეზისში.

¹⁷ ოჯაფარიძე, საქართველოს არქეოლოგია, თბილისი, 1992.

§2. კოლხური კულტურის ადრეული ეტაბი აქარის ტერიტორიაზე

ძვ.წ. II ათასწლეულის მეორე ნახევრის დამდეგიდან საქართველოში და საერთოდ სამხრეთ კავკასიაში, საზოგადოების განვითარების ახალი საფეხურს - გვიანბრინჯაოს ხანას ეყრება საფუძველი. მეურნეობაში მომხდარ ძვრებს, ბრინჯაოს მეტალურგიის დაწინაურებას შედეგად ეკონომიკური კეთილდღეობის ამაღლება მოყვა. ცხოვრების საერთო დონის წინსვლამ მოსახლეობის რიცხვის სწრაფ ზრდას შეუწყო ხელი და საქართველოს მთაცა და ბარიც საკმაოდ მჭიდროდ დასახლდა.

გვიანბრინჯაოს პერიოდში, ისევე როგორც უფრო ადრეულ ეპოქებში, საქართველოს აღმოსავლეთ და დასავლეთ მხარეებში თავისებური კულტურები ჩამოყალიბდა მის აღმოსავლეთ ნაწილს მიმდგომი მხარეებით ე.წ. ცენტრალურ-ამიერკავკასიური აღმოსავლურ-ქართული კულტურა იკავებს, დასავლეთში კი - დასავლურ-ქართული, კოლხური კულტურა ვრცელდება. ჩანს, ბუნებრივი გარემო ჯერ კიდევ საგრძნობლად განსაზღვრავდა კულტურის ხასიათს.

კოლხური კულტურა თითქმის ათას წელს მოიცავდა და ძვ.წ. II ათასწლეულის მეორე ნახევრიდან ძვ.წ. I ათასწლეულის ბირველი ნახევრამდე გაგრძელდა. ამ ეპოქაში განვითარების გარკვეულ საფეხურზე შემოდის რკინა. ერთხანს ბრინჯაოს და რკინის მეტალურგია თანაარსებობენ, მაგრამ შემდეგში რკინა სულ უფრო და უფრო მყარად იკიდებს ფეხს. ამიტომაც ამ პერიოდს გვიანბრინჯაო-ადრერკინის ხანასაც უწოდებენ. კოლხურ კულტურაში განვითარების ორ საფეხურს ვამოყოფენ - ადრეული ეტაბი, რომელიც მოიცავდა ძვ.წ. II ათასწლეულის თითქმის მთელ ბირველ ნახევარს (ძვ.წ. XV-XI სს), მეორე კი - I ათასწლეულის ბირველი ნახევრით თარიღდება (ძვ.წ. X-VII სს).

ძვ.წ. II ათასწლეულის მეორე ნახევარი ბრინჯაოს ინდუსტრიის შემდგომი დაწინაურებითა და საერთოდ მნიშვნელოვანი ტექნიკური პროგრესით გამოირჩევა. ამ პერიოდში კოლხურ კულტურაში ჩამოყალიბდა და ფართოდ ვრცელდება ახალი სახის სამეურნეო იარაღი, რომლებმაც ხელი შეუწყო მის შემდგომ აღმავლობას. ამ დროინდელი მასალები ძირითადად ნამოსახლარებიდან და კოლხეთის მიწა-წყალზე მრავლად აღმოჩენილი მელითონეთა განძებიდანაა წარმოდგენილი; სამაროვნები ჯერჯერობით ცნობილია თითქმის არ არის. უფრო გვიან, კოლხური კულტურის აყვავების ხანიდან, გარდა ნამოსახლარებისა და განძებისა, მრავლდება სამაროვნებიც. სამარხებში მოპოვებული მასალები უფრო ნათლ წარმოგვიდგენენ საზოგადოების შიგნით მიმდინარე სოციალური ხასიათის მოვლენებს. კოლხური კულტურის მატარებელმა ტომებმა მნიშვნელოვანი როლი შეასრულეს საქართველოს უძველეს ისტორიაში. მათ ძვ.წ. I ათასწლეულის შუა ხანებისათვის შეამზადეს ქართული სახელმწიფოებრიობის წარმოქმნის საფუძველი. კოლხური კულტურის წარმომავლობის, მისი გენეზისის საკითხში, მართალია, ჯერ კიდევ ყველაფერი ნათელი არ არის, მაგრამ ისე ჩანს, რომ კოლხეთის სამხრეთ-დასავლეთი მხარე, ჭოროხის აუზი ერთ-ერთი ის ძირითადი რეგიონი უნდა ყოფილიყო, სადაც ამ კულტურის წარმოქმნის პროცესი მიმდინარეობდა.

კოლხური კულტურისათვის დამახასიათებელმა ბრინჯაოს ნაწარმმა ჯერ კიდევ კავკასიის

არქეოლოგიური შესწავლის გარიყრაუხე მიიქცია ყურადღება, თუმცა, მაშინ ეს უშუალოდ კოლხეთთან დაკავშირებული არ იყო. ცენტრალურ კავკასიაში ყობანის სამაროვანზე აღმოჩნდა უაღრესად საყურადღებო ლითონის ნაწარმი, რომელშიც გამოირჩეოდა თავისებური ფორმის ცული. იმ დროისათვის ამიერკავკასიაში ამ ტიპის ცულები ცნობილი იყო მხოლოდ კოლხეთიდან, ჩაქვთან აღმოჩენილი განსიდან¹ და ერთიც ხუცუბნიდან.² შემდეგში ამ ტიპის ცული და ყობანის კულტურისათვის დამახასიათებელი ცალკეული ნივთები მრავლად აღმოჩნდა საქართველოს დასავლეთ ნაწილში. ცული კოლხური კულტურის ერთ-ერთი წამყვანი იარაღი იყო, რომელიც გარკვეული ურთიერთობის შედეგად ფართოდ გავრცელდა ყობანის კულტურაში.

შემდეგ დასავლეთ საქართველოს მიწა-წყალზე ჭარბად აღმოჩნდა გვიანბრინული ხანის განძები, რომლებიც ძირითადად ხმარებიდან გამოსულა იარაღებიდან შედგებოდა. აღინიშნა, რომ კავკასიის არც ერთ მხარეში ისე ღუსად არ გვხვდება ამ დროის განძები, როგორც საქართველოს დასავლეთ ნაწილში. გამოითქვა მოსაზრება, რომ აქ უნდა არსებულიყო საკმაოდ მძლავრი ცენტრი უძველესი მეტალურგიისა, რომლის საგარაუდო კერა ჭოროხის აუზშია საძებარი.³ შემდგომმა აღმოჩენებმა სამხრეთ-დასავლეთ კოლხეთში კიდევ უფრო გაამაგრა ეს დებულება. არა ერთგზის აღინიშნა ჭოროხის მეტალურგიული პროვინციის წამყვანი როლი კოლხურ კულტურაში.⁴

სამხრეთ-დასავლეთ კოლხეთში, მიმდგომი მხარეებით, ცხოვრებისათვის საკმაოდ ხელსაყრელი ბირობები არსებობდა. შემთხვევითი არ იყო, რომ სწორედ ეს რეგიონი უნდა ყოფილიყო წარმოებითი მეურნეობის ჩასახვისა და შემდგომი განვითარების ერთ-ერთი ძირითადი კერა საქართველოში (იხ. ზემოთ, თავი II). უძველესი ისტორიის მთელ მანძილზე ამ რეგიონში საკმაოდ ინტენსიური ცხოვრება მიმდინარეობდა. განსაკუთრებით ხელსაყრელი ვითარება კოლხეთში ძვ.წ. II ათასწლეულის მეორე ნახევრის დასაწყისიდან შეიქმნა. ამ დროისათვის კოლხეთის დაბლობზე, მის სამხრეთ ნაწილში, საკმაოდ კარგი ბირობები ყალიბდება ცხოვრებისათვის და მისი თანდათანობით ფართო ათვისების პროცესი მიმდინარეობს.⁵ კოლხეთის დაბლობის უკიდურეს სამხრეთ ზოლში, რომელიც დღეს აჭარის შემადგენლობაში შედის, ჩნდება საკმაოდ მყარი სტაციონალური ნამოსახლარები.⁶ როგორც ჩანს, აქედან იწყება კოლხეთის დაბლობის სამხრეთი ნაწილის ათვისება ძვ.წ. III ათსწლეულის დასაწყისი ხანებიდან.⁷ შემდეგში ეს პროცესი, ბუნებრივი ბირობების შეცვლის გამო,

¹ ОАК за 1989, с. - Петербург, 1898, сю 126.

² Комаров А. Краткий обзор последних археологических находок в Кавказском крае. - Известия Кавказского общества Истории и Археологии, I, вып. I, 1882, с. 3.

³ Иессен А. А. К вопросу о древнейшей металлургии меди на Кавказе, - Известия ГАИМК, вып. 120, М. Л., 1935, с. 128.

⁴ **გულელაშვილი**, საქართველოს, კავკასიისა და მახლობელ აღმოსავლეთის უძველესი მოსახლეობის საკითხისათვის, თბილისი, 1955, გვ. 78; **თაძეკლაძე**, ძებანი კოლხეთისა და სამხრეთ-აღმოსავლეთი შავი ზღვისპირეთის უძველესი მოსახლეობის ისტორიისათვის, თბილისი, 1974, გვ. 40; **აღრაშვილი**, კოლხეთის მატერიალური კულტურის ისტორიიდან, ბათუმი, 1874, გვ. 83; **ოჯაძე**, შიწათომუქმელების იარაღები დასავლურ-ქართულ კულტურაში. - თბილისის სახელმწიფო უნივერსიტეტის შრომები, 48, თბილისი, 1953, გვ. 191.

⁵ **Хахутайшвили Д. А.** Природа и человек в приморской полосе Колхиды в эпоху голоцена. - კავკასიურ-ახლოაღმოსავლეთის კრებული, VII, თბილისი, 1984, გვ. 150.

⁶ **მიკელაძე Т. К., Хахутайшвили Д. А.** Древнекоლхидское поселение Намчедური, Тбилиси, 1985, გვ. 8; **აღრაშვილი** არქეოლოგიური გათხრები ფოქენარის უძველეს ნამოსახლარზე 1983 წელს. - სსსრ, XVI, თბილისი, 1987, გვ. 21.

⁷ **დახუტაიშვილი**, სამხრეთ-დასავლეთ საქართველოს არქეოლოგიური კვლევის ძირითადი შედეგები. - სსსრ,

ერთხანს შეყვანდა და ისბანის ნამოსახლარზე ცხოვრება გასაძღვლი ვახდა.⁸ მაგრამ ძვ.წ. II ათასწლეულის შუა ხანებისათვის კოლხეთის დაბლობის ზღვისპირა ზოლში კვლავ აღსდგა სათანადო პირობები ცხოვრებისათვის და მისი სამხრეთი განაპირა მხარე ინტენსიურად სახლდებოდა.

სამხრეთ-დასავლეთ კოლხეთის გორაკ-ბორცვოვან მთისწინეთში ცხოვრებისათვის საკმაოდ ხელსაყრელი პირობები არსებობდა. როგორც ჩანს, მიწათმოქმედება აქ მეურნეობის წამყვანი დარგი უნდა ყოფილიყო. ამ დროისათვის ჩამოყალიბდა უპირატესად მიწის დამუშავებასთან დაკავშირებული ახალი სახის ლითონის სამეურნეო იარაღები. სწორედ ამან შეუწყო ხელი ძირითადად ამ მხარის ინტენსიურ ათვისებას, რაც კოლხური კულტურის შემდგომი დაწინაურების საფუძველი გახდა. ლითონის სამეურნეო იარაღზე გაზრდილმა მოთხოვნილებამ მეტალურგიული წარმოების გაფართოება გამოიწვია. მარნაული, აჭარის გორაკ-ბორცვოვან ზოლში ნამოსახლარი ადგილები ჯერ კიდევ მანცვლამანც ცნობილი არ არის, მაგრამ ლითონის სამეურნეო იარაღის სიუხვე და მრავალსახეობა უთუოდ იმის მოწმობა იყო, რომ მიწათმოქმედებას აქ უკვე მაღალი დონისათვის მიუღწევია. როგორც ჩანს, ამ დროისათვის სამთო საქმე, მეტალურგიული წარმოება კიდევ უფრო დაწინაურდა, ამოქმედდა მსხვილი და შედარებით წვრილი მეტალურგიული ცენტრები, სადაც ლითონის შიდეგის ყველა პირობა იყო: მადნეულის სიჭარბე, წყალი, საწვავი, თიხა და სხვ. ერთ-ერთი წამყვანი კერა სპილენძის მადნის მოპოვებისა უნდა არსებულებული ჭოროხის აუზში.⁹ აქ განსაკუთრებით აღსანიშნავია ძან-სკლის საბადო, სადაც ძველი გამონამუშევრების ნაკვალევები აღმოჩნდა. აქვე ნაპოვნია სამთო წარმოებასთან დაკავშირებული ქვის უროები და სხვა მასალა, აგრეთვე ბრინჯაოს ერთი კოლხური ცუღი. კოლხეთის სამხრეთ-დასავლეთ მხარეში, მიმდგომი რეგიონებით სპილენძის სხვა საბადოებიცაა ცნობილი, მაგრამ გამოიყენებოდა თუ არა ისინი ძველად, ჯერჯერობით გარკვევით თქმა ძნელია.¹⁰ ჩანს, რომ კოლხეთის ეს ნაწილი უხვად მარაგდებოდა ლითონით. ლითონის ინდუსტრიის შემდგომმა ამაღლებამ, ტექნიკურმა პროგრესმა, ახალი ტიპის სამეურნეო იარაღის წარმოქმნამ მნიშვნელოვნად განსაზღვრა ამ მხარეში კულტურის საერთო დონის დაწინაურება.

ლითონის მიღება და მისი შემდგომი დამუშავება (ჩამოსხმა, ჭედვა), ძირითადად, როგორც ჩანს, მადნის მოპოვების ადგილების მახლობლად მიმდინარეობდა. ლითონსამსხმელი სახელოსნოები არსებობდნენ, აგრეთვე, დასახლებული ადგილების მახლობლად, რასაც უნდა მოწმობდეს ამ რეგიონში მეღვინეთა („მდნობელთა“) განძების განსაკუთრებული სიმრავლე.¹¹ განძები, უპირატესად, ხმარებიდან გამოსული ნივთებისა და ზოდებისაგან შედგებოდა. მათი გამოღობის შედეგად ჩამოისხმებოდა ლითონის ნაწარმი. შედარებით იშვიათად გვხვდება ლითონით მოვაჭურთა განძები, რომლებიც მზა, უხმარი ან ჯერ კიდევ ხმარებისათვის ვარ-გისი პროდუქტისაგან შედგებოდა. აღსანიშნავია, რომ „მდნობელთა“ განძები გვხვდება რო-გორც ბარში, ისე მთისწინეთში და მთაში. ეტყობა მეღვინეთა სახელოსნოები ძირითადად არსებობდა იქ, სადაც მიწათმოქმედებისთვის ხელსაყრელი პირობები უნდა ყოფილიყო. განძები უპირატესად მეურნეობის ამ დარგთან დაკავშირებულ, ხმარებიდან გამოსული იარაღებისაგან

VIII, თბილისი, 1978, გვ. 7.

⁸ Микеладзе Т.К., Хахуцашвили Д.А. დასახ. ნაშრ., გვ. 8.

⁹ Нессен А.А. დასახ. ნაშრ., გვ. 44, 128.

¹⁰ იქვე, გვ. 46.

¹¹ აღრამიშვილი, დასახ. ნაშრ., გვ. 104.

შედგებოდა. სხვა ნივთები, საბრძოლო ხასიათის იარაღი ან სამკაული განძებში იშვიათადაა წარმოდგენილი, თუ არ ჩავთვლით ცულს, რომელიც, ჩანს, ორმაგი ფუნქციის მატარებელი უნდა ყოფილიყო - საბრძოლო და სამეურნეო. ამიტომ ამ რეგიონიდან უკეთ ვიცნობთ სამეურნეო ხასიათის ნაწარმს, ვიდრე ლითონის საბრძოლო იარაღს, სამკაულს და სხვ. ამის მიზეზი ისიც უნდა იყოს, რომ, როგორც აღინიშნა, ნაკლებადაა ცნობილი კოლხური კულტურის ადრეული ეტაპის სამარხები, სადაც უპირატესად პირადი სარგებლობის ნივთები გვხვდება - სამკაული, საბრძოლო იარაღი თუ სხვა ხასიათის ნაწარმი.

დასავლეთ საქართველოში ხმარებიდან გამოსული ნივთების შეგროვების ტრადიცია კოლხური კულტურის არსებობის თითქმის მთელ მანძილზე გაგრძელდა. კოლხეთის სამხრეთ ნაწილში უპირატესად ადრეული ეტაპის განძებია აღმოჩენილი.¹² სადღეისოდ უადრესი განძი, რომელიც კოლხური კულტურის უწინარეს ხანას მიეკუთვნება სამხრეთ კოლხეთიდან, ურეკიდანაა ცნობილი. ეს განძი ნახშიარი, მაგრამ სამუშაოდ ჯერ კიდევ ვარგისი ნივთებისაგან შედგებოდა. ეტყობა, ხმარებიდან გამოსული იარაღის განძებში თავმოყრის ტრადიცია კოლხური კულტურის გაგრძელების დროიდან იწყება, როდესაც იზრდება მოთხოვნილება ლითონის ნაწარმზე და ფართოდ შემოდის ახალი ტიპის სამეურნეო იარაღები. როგორც ჩანს, ამ ტრადიციას შვეიცარიის ბირთში, ძირითადად, სამხრეთ-დასავლეთ კოლხეთში ეყრება საფუძველი. მართალია, ადრეული განძები კოლხეთის უკიდურეს ჩრდილო-დასავლეთ ნაწილიდანაცაა ცნობილი, მაგრამ კოლხური კულტურის დროინდელი განძები უფრო მეტად კოლხეთის სამხრეთ რეგიონში გვხვდება - აჭარის და მის მიმდგომ მხარეში.¹³ განძები ნაბოგნია, აგრეთვე, აჭარის სამხრეთით მიმდებარე ოლქებიდან: ართვინიდან, ყარსის მხარიდან, ორდუდან.

აღსანიშნავია ჩოლოქ-ორხაშურის ხერეთისის ზონაში ლითონწამოსასხმელი სახელოსნოს აღმოჩენა.¹⁴ ჩანს, ამგვარი სახელოსნოები ფუნქციონირებდა მსხვილი დასახლებული ადგილების სიახლოვეს. ჯერ კიდევ ადრე აღინიშნა, რომ მახინჯაურის მახლობლად ნაბოგნი იყო ლითონის ჩამოსასხმელი (?) ქურის ნაშთი და ორი თიხის ჭურჭელი ბრინჯაოს ნივთებით.¹⁵ ნამჭედურის ნამოსახლარზე აღმოჩნდა ყალიბები, ტიგელები და სხვ. სამოსახლოს ტერიტორიაზე ლითონდამამუშავებელი სახელოსნოს არსებობის ტრადიციას სამხრეთ-დასავლეთ კოლხეთში ჯერ კიდევ ბრინჯაოს ხანის ადრეულ საფეხურზე ეყრება საფუძველი. ისანის ნამოსახლარზე ამ დროის კარგად გამართული ლითონსამსხმელი სახელოსნოს ნაკვალევი აღმოჩნდა.¹⁶ შესაძლებელია, სწორედ ამ ბერიოდთან ჩაეყარა საფუძველი ჭოროხის მეტალურგიულ კერას, რომელიც კიდევ უფრო ინტენსიურად ამოქმედდა ძვ.წ. II ათასწლეულის შუა ხანებში. კოლხური კულტურის დაწინაურებას, რომელიც, ძირითადად წინარე, შუაბრინჯაოს ხანის კულტურის საფუძველზე უნდა ამოცენებულიყო, ამ მეტალურგიული ცენტრის გააქტიურებასაც შეუწყო ხელი.

გვიანბრინჯაოს ხანის ადრეულ საფეხურზე სამხრეთ-დასავლეთ კოლხეთის ფერადი ლითონის საწარმოო ცენტრებიდან ძირითადად დარიშხანიანი ბრინჯაოს ნაწარმი გამოდიოდა.¹⁷

¹² არამიშვილი, დასახ. ნაშრ., გვ. 88.

¹³ იქვე.

¹⁴ ნახუტაიშვილი, სამხრეთ-დასავლეთ საქართველოს ზღვისპირეთი ადრეკინის ხანაში. თბილისი, 1986, გვ. 72; არაგვიშვილი, დასახ. ნაშრ., გვ. 28.

¹⁵ Иещен А.А. დასახ. ნაშრ., გვ. 11; არამიშვილი, დასახ. ნაშრ., გვ. 11.

¹⁶ ნახუტაიშვილი, დასახ. ნაშრ., გვ. 71.

¹⁷ ცახსაძე, რახისტაძე, თედგული, თჯავარაძე, სპილენძ-ბრინჯაოს მეტალურგიის ისტორიისათვის საქართველოში, თბილისი, 1958, გვ. 58. ალ. რამიშვილი, დასახ. ნაშრ., გვ. 107.

აქაური თითქმის ყველა სამეურნეო იარაღი დარიშხანიანი ბრინჯაოსაგანაა დამზადებული. კალიანი ბრინჯაო აქ, ჩანს, ძირითადად, კოლხური ცულების დასამზადებლად გამოიყენებოდა. სოფლის მეურნეობის წამყვანი იარაღები: თოხი, წაღლი, სეგმენტისებრი იარაღი და სხვა უპირატესად დარიშხანიანი ბრინჯაოსია; ამასთან, კოლხური კულტურის ადრეული ეტაპის ცულებიც, ძირითადად, დარიშხანიანი ბრინჯაოსია, თუმცა, ამ დროს უკვე გვხვდება კალიანი ლითონის ცულებიც (ზენითის, ჭოროხის, ერგეს, სახალვაშოს და სხვ. განძები).¹⁸ როგორც ჩანს, კოლხური კულტურის სამხრეთ რეგიონში კალა პირველად ამ კულტურის ადრეულ ეტაპზე იყო გამოყენებული. წინარე ეპოქაში აქ, ძირითადად, დარიშხანიანი ბრინჯაო მზადდებოდა: ურეკის განძის ყველა შესწავლილი ნივთი დარიშხანიანი ბრინჯაოსაგან აღმოჩნდა დამზადებული.¹⁹

განვითარებული მეტალურგიული ინდუსტრიის პირობებში იყო შესაძლებელი მეურნეობისათვის შესაფერისი ლითონის იარაღის შექმნა. ჩანს, სამხრეთ-დასავლეთ კოლხეთში უნდა შექმნილიყო და დანერგულიყო კოლხური კულტურისათვის დამახასიათებელი ძირითადი სამეურნეო იარაღები, რომლებმაც მნიშვნელოვნად განაპირობეს მისი შემდგომი დაწინაურება. აქ ისეთი ხასიათის ლითონის იარაღები ჩამოყალიბდა, რომლებიც ყველაზე უფრო შეესაბამებოდა მეურნეობის ადგილობრივ პირობებს. სამხრეთ-დასავლეთ კოლხეთი გვიანბრინჯაოს ხანის ადრეულ ეტაპზე უკვე ჭარბად მარაგდება ლითონის პროდუქციით, რომელიც ფართოდ გამოიყენება მეურნეობაში. ამან ამ მხარის უფრო ინტენსიურ ათვისებას შეუწყო ხელი და საზოგადოებასაც საკმაოდ მყარი ეკონომიკური ბაზა შეუქმნა. აქ შემუშავებული სამეურნეო იარაღების მთელი სერია იმდენად ეფექტური გამოდგა, რომ იგი ფართოდ გავრცელდა თითქმის მთელ კოლხეთში და მოსაზღვრე მხარეებში. აღსანიშნავია, რომ სამხრეთ-დასავლეთ კოლხეთშია სადღეისოდ ძირითადად აღმოჩენილი ამ იარაღების უადრესი ფორმები.²⁰ ნიშანდობლივია, აგრეთვე, რომ ამ რეგიონიდანაა ცნობილი კოლხური კულტურის ზოგიერთი წამყვანი იარაღის პროტოტიპები. ძნელი საგარაუდებელია, რომ იარაღის ეს ტიპები ერთდროულად წარმოქმნილიყო კოლხეთის სხვადასხვა მხარეში. უფრო ისაა საგარაუდო, რომ ეს იარაღები ერთ რომელიმე რეგიონში ჩასახულიყო და შემდეგ აქედან ფართოდ გავრცელებულიყო თითქმის მთელ კოლხეთში.²¹ როგორც აღინიშნა, სამხრეთ-დასავლეთი კოლხეთი, უნდა ყოფილიყო ის მხარე, სადაც წარმოიქმნა კოლხური კულტურის თითქმის ყველა წამყვანი სამეურნეო იარაღი.

კოლხური კულტურის ერთ-ერთი ყველაზე დამახასიათებელი იარაღი კოლხური ცული იყო (სურ. 12. 1-2). მისი პროტოტიპი შავიზღვისპირეთის ჩრდილო-დასავლეთ და სამხრეთ-დასავლეთ სანაპირო ზოლში გავრცელებული ცული უნდა ყოფილიყო.²² ცულის ეს ტიპი ზოგი ისეთი ნიშნის მატარებელია, რომლებიც კოლხური ცულისათვისაა დამახასიათებელი: ექვს-წახნაგა ტანი, გორდა პირი, ოვალური ზვრელი და სხვ.²³ კოლხეთის შიდა მხარეებში ეს ცული

¹⁸ ცახხაძე, რახატაძე, კოლხური კულტურის მეტალურგიის ისტორიისათვის, სამუშეო ექსპონატთა რესტავრაცია, კონსერვაცია, ტექნოლოგია, თბილისი, 1988, გვ. 7; ჭკერძაძე, კოლხური კულტურის ისტორიისათვის, თბილისი, 1985, გვ. 124.

¹⁹ იქვე, გვ. 131.

²⁰ არამიშვილი, დასახ. ნაშრ., გვ. 90; ოჯაფარიძე, დასავლეთ საქართველო გვიანბრინჯაოს ხანაში I-მაცნე, ისტორიის, არქეოლოგიის; ეთნოგრაფიისა და ხელოვნებათმცოდნეობის სერია, №1, თბილისი, 1982, გვ. 83.

²¹ არამიშვილი, დასახ. ნაშრ., გვ. 90.

²² Кудитин Б.А. Археологические раскопки в Триалети, Тбилиси, 1941 с. 16.

²³ ოჯაფარიძე, კოლხური ცული, - საქართველოს სახელმწიფო მუზეუმის მოამბე, XVI-B, თბილისი, 1950, გვ. 78.

სადღეისოდ თითქმის უცნობია. აღსანიშნავია, რომ ჩრდილო-დასავლეთ და სამხრეთ-დასავლეთ კოლხეთში გავრცელებული კოლხური ცულის პროტოტიპებს შორის ერთი არსებითი ხასიათის სხვაობა შეინიშნება: ფორმით ისინი თითქმის არ განიარჩევიან, განსხვავება კი სატარე ხერხელის მოხაზულობაშია. ძირველისათვის მრგვალი სატარე ხერხელია დამახასიათებელი. მეორეს კი უკვე ოვალური მოყვანილობის ხერხელი აქვს.²⁴ ამიტომ, საგარადუდოა, რომ კოლხური ცულის ჩამოყალიბების პროცესი, ძირითადად, კოლხეთის სამხრეთ-დასავლეთ რეგიონში (სამხრეთ-დასავლეთ საქართველოში) მიმდინარეობდა. კოლხური ცულისთვისაც სწორედ ოვალური, უფრო კი, წვეტიან-ოვალური სატარე ხერხელია დამახასიათებელი. თანაც, აქ გვხვდება ისეთი ცულები, რომლებიც პროტოტიპიდან კოლხურ ცულზე გარდამავალი ფორმა უნდა იყოს.²⁵ აღსანიშნავია, რომ სამხრეთ-დასავლეთ კოლხეთში აღმოჩენილია განძები, სადაც ორივე ტიპის ცული ერთადაა წარმოდგენილი;²⁶ ყველაზე მეტად აქედანვეა ცნობილი, აგრეთვე, გვიანდრინ-ჯაოს ხანის ადრეული განძები, რომლებშიც კოლხური ცულის და საერთოდ სამეურნეო იარაღის უადრესი ფორმებია წარმოდგენილი.²⁷ კოლხური ცულის საკმაოდ ხანგრძლივი არსებობის პერიოდში მისი რამდენიმე ტიპი ჩამოყალიბდა. მათი უადრესი ფორმები შედარებით მოზრდილია და უფრო ტლანქი. კოლხეთის სამხრეთ ნაწილში უპირატესად კოლხური ცულის ადრეული ფორმებია წარმოდგენილი, მისი სხვა ტიპები აქ შედარებით იშვიათია.²⁸

ამ მხარის საერთო პროგრესი, მცირე აზოურ სამყაროსთან, კერძოდ, აღმოსავლეთ ანატოლიასთან უშუალო მეზობლობამაც განაპირობა. კოლხური კულტურის ჩამოყალიბების შემდეგ, ეტყობა, უფრო აქტიური კავშირები მყარდება კოლხეთის სამხრეთით მდებარე ოლქებთან. აღმოსავლეთ ანატოლიის გარკვეული რეგიონი, ჩანს, ამ კულტურის გავლენის სფეროში მოექცა, აქ ნაპოვანია კოლხური კულტურისათვის დამახასიათებელი განძები და ცალკეული ნივთები. ამ კულტურის გავრცელების უკიდურესი საზღვარი თანამედროვე ქორდუს აღწევს, სადაც კოლხური კულტურის ტიპური ნივთებისგან შემდგარი განძი აღმოჩნდა (ცულები, წალდი და ბრტყელი ცული).²⁹

კოლხური კულტურის სამხრეთ რეგიონში გავრცელებული იყო ერთი ტიპის ბრტყელი ცული, რომელსაც გაზიდული მხრები და შედარებით მოკლე და ფართო ზედა ნაწილი აქვს. (სურ. 15. 2). მას აჭარის გარდა, ვხვდებით გურიისა და ქვემო იმერეთის ბარის ზონაში.³⁰ ხოლო ნამჭედურის ნამოსახლარზე კი ამგვარი ცულის ჩამოსახსმელი ყალიბიც აღმოჩნდა.³¹ ამ ფორმის ცული ცნობილია, აგრეთვე, აღმოსავლეთ ამიერკავკასიაში.³² მსგავსი ცული ფართოდ იყო გავრცელებული ანატოლიაში.³³ როგორც ჩანს, ბრტყელი ცულების მხრებგაზიდული ფორმა ამიერკავკასიაში და, კერძოდ, კოლხეთის სამხრეთ ნაწილში მცირე აზიასთან, ხეობურ სამყაროსთან ურთიერთობის შედეგად გავრცელდა.³⁴ თუმცა, ის აზრიც არსებობს, რომ ამ

²⁴ Куфтин Б.А. Материалы к археологии Колхиды, I, Тбилиси, 1949, с. 230.

²⁵ *ოჯაფანოვ* კოლხური ცული, გვ. 50.

²⁶ *დჟორაძე* დასახ. ნაშრ., გვ. 12.

²⁷ *არაბშვილი* დასახ. ნაშრ., გვ. 88.

²⁸ იქვე, გვ. 58.

²⁹ Przeworski St. Der Grottefund von Ordu. Archiv Orientalni, vol. 7, №3, 1935, p. 396.

³⁰ Джапаридзе О.М. Бронзовые топоры Западной Грузии. - СА, XVIII, Москва, 1953, с. 296.

³¹ Микеладзе Т.К., Хахутайшвили Д. А. დასახ. ნაშრ., გვ. 14; *ალრაშიშვილი* დასახ. ნაშრ., გვ. 74.

³² Джапаридзе О.М. დასახ. ნაშრ., გვ. 297.

³³ Куфтин Б.А. Урартский «колумбарии» у подошвы Арарата и куро-аракский энеолит. - სსშ, ტ. XIII-B, თბილისი, 1943, გვ. 31.

³⁴ Джапаридзе О.М. დასახ. ნაშრ., გვ. 207.

ტიპის მხრებიანი ცული სამხრეთით ჩრდილო რეგიონებიდან უნდა გავრცელებულიყო.³⁵ აღსანიშნავია, რომ კოლხურ კულტურაში ბრტყელი ცულების სხვა ვარიანტიც გვხვდება, ოღონდ სამხრეთ რეგიონში ჯერჯერობით მხოლოდ მხრებიანი ბრტყელი ცულია ცნობილი.³⁶

ბრტყელი ცულების დანიშნულების შესახებ სხვადასხვა მოსაზრება გამოთქმულია. ამ იარაღს უპირატესად ხის დამუშავებას უკავშირებენ.³⁷ ხით მდიდარ კოლხეთის ყოფაში მერქანი ფართოდ გამოიყენებოდა სამშენებლო საქმეში, ხის ჭურჭლის დასამზადებლად და სხვა საჭიროებისათვის. ვარაუდობენ, აგრეთვე, რომ ეს იარაღი მიწის დამუშავებასთანაც იყო დაკავშირებული და თოხის ფუნქციას ასრულებდა.³⁸

კიდევ ერთი ტიპის ბრინჯაოს ცული გამოიყენებოდა კოლხეთის უკიდურეს სამხრეთ ნაწილში. მას ვერტიკალური სატარე ზვრელი აქვს. სადღეისოდ ამ სახის სამი ცულია ცნობილი, რომელთაგან ორი აპარის ტერიტორიაზეა ნაპოვნი,³⁹ ერთიც - მიმდგომ მხარეში, ართვინის განძში აღმოჩნდა.⁴⁰ ბირის მოყვანილობით ვერტიკალურზვრელიანი ცული კოლხურ ცულს იმეორებს. მას, ჩანს, მუხლიანი ტარი ეგებოდა; იგი, ალბათ, ჩვეულებრივი ცულის ფუნქციას ასრულებდა⁴¹ და ეგებ უფრო ხით ზურობასთან იყო დაკავშირებული.⁴² თუკცა, ამ ტიპის ცულის გამოყენების შესახებ განსხვავებული აზრიც არსებობს. ზოგი მას სახგნელი იარაღის ნაწილად მიიჩნევს,⁴³ ზოგიც სპეციფიკურ დანიშნულებას მიაწერს მიწის სამუშაოებთან დაკავშირებით.⁴⁴ ცული ვერტიკალური ზვრელით ჭოროხის მეტალურგიულ ცენტრში შეუმავებული იარაღი უნდა ყოფილიყო, რომელმაც, ეტყობა, სათანადო გავრცელება ვერ მოგვა. ამ ტიპის ცული ამიერკავკასიაში, გარდა აღნიშნული ცალებისა, სხვაგან არ გვხვდება. სამხრეთ-დასავლეთ კოლხეთში შეუმავებულ სამეურნეო იარაღთაგან ვერტიკალურზვრელიანი ცული იყო ერთადერთი ფორმა, რომელიც კოლხურ კულტურაში ვერ დაამკვიდრა.

მიწის დამუშავებასთან დაკავშირებული იარაღებიდან კოლხეთში განსაკუთრებით ფართოდ გამოიყენებოდა ბრინჯაოს თოხა (სურ. 12, 3,5). ამ ხასიათის იარაღს ჯერ კიდევ წინარე ხანაში ეყრება საფუძველი. ურეკის განძში უკვე გვხვდებით თავისებური ფორმის სამკუთხა მოყვანილობის თოხებს.⁴⁵ ჩოლოქისპირა ნამოსახლარზე ამ ტიპის თოხის ჩამოსახსმელი ყალიბებიც აღმოჩნდა.⁴⁶ კოლხეთის ბარში ლითონის თოხი, როგორც ჩანს, კოლხური კულტურის ჩამოყალიბებამდე იყო ცნობილი. ენგურისპირა ნამოსახლარებზე (მიჩორი, ანაკლია) ნაპოვნი იყო თოხის ჩამოსახსმელი ყალიბები.⁴⁷ როგორც ჩანს, ამ დროს ლითონის თოხი

³⁵ ი. მიქელიძე, დასახ. ნაშრ., გვ. 44; მიკელაძე თ.კ. კ არქეოლოგიი კოლხიდი, ტბილისი, 1990, ს. 43.

³⁶ Джапаридзе О.М. დასახ. ნაშრ., გვ. 293; დჭორობე საქართველოს ტერიტორიაზე მოპოვებული ბრტყელი ცულების კლასიფიკაცია და გენეზისის საკითხისათვის, - სსმშ, XXVIII-В. თბილისი, 1969, გვ. 6.

³⁷ Кудттин Б.А. დასახ. ნაშრ., გვ. 33; *ოჯადარაბე* დასავლეთ საქართველო გეინბრინჯაოს ხანაში, გვ. 88.

³⁸ ლაბიძეური, ძველი კოლხეთის სამეურნეო კულტურა, თბილისი, 1994, გვ. 83.

³⁹ *არაბამიჯილა*, დასახ. ნაშრ., გვ. 12, 13.

⁴⁰ *კახტული* ართვინში აღმოჩენილი ბრინჯაოსაგან გაკეთებული არქეოლოგიური ნაშთები. - ენიქის „შობაძე“, II, თბილისი, 1938, გვ. 258.

⁴¹ Кудттин Б.А. Материалы К археологии Колхиды, I, с. 224.

⁴² *ოჯადარაბე*, დასახ. ნაშრ., გვ. 86.

⁴³ *ნახუტამიჯილა*, დასახ. ნაშრ., გვ. 25.

⁴⁴ ლაბიძეური, დასახ. ნაშრ., გვ. 97.

⁴⁵ *ოჯადარაბე*, დაზვერვითი ექსპლეცია გურიაში. - სსმშ, ტ. XVI-В, თბილისი, 1950, გვ. 113; დჭორობე კოლხური კულტურის ისტორიისათვის, გვ. 10.

⁴⁶ *ანაკლიაშვილა*, კოლხური ბრინჯაოს საწარმოო კერა ჩოლოქ-ოჩხამურის ზერთვისში. - სდს. XIX, თბილისი, 1991, გვ. 20.

⁴⁷ მიკელაძე თ.კ. კ არქეოლოგიი კოლხიდი, ტბილისი, 1990, ს. 30; მიკელაძე ჯ.В. Стратиграфия, хронология

ძირითადად კოლხეთის ზღვისხიზა ზოლის სამხრეთ და ჩრდილო მხარეში იყო გავრცელებული. გვიანდრონეჯაოს ხანის ადრეული პერიოდიდან კოლხეთში ვრცელდება სხვა ფორმის ფართო პირიანი თოხი, რომელიც მის სამხრეთ-დასავლეთ რეგიონში უნდა ჩამოყალიბებულიყო (სურ. 12. 5). სამკუთხა მოყვანილობის თოხები ამ დროისათვის გამოდის ზმარებიდან. კოლხურ კულტურაში გვხვდება თოხების სხვადასხვა ვარიანტები. მათგან ზენითის განძში სამი თავისებური ფორმის თოხი აღმოჩნდა. (სურ. 12. 3).⁴⁸ კოლხეთის სამხრეთ ნაწილში ცნობილი იყო, აგრეთვე, ორპირა თოხი (ორთოხი) (სურ. 14. 4). ერთი წარმოდგენილია ზენითის ახალ განძში,⁴⁹ მეორე კი - შრომის განძში.⁵⁰ თუმცა, მათი ორთოხად გამოყენებაში ეჭვია შეტანილი.⁵¹

ბრინჯაოს თოხი კოლხური კულტურის არსებობის მთელ მანძილზე მიწის დამუშავების ძირითად იარაღს წარმოადგენდა, იგი ფართოდ იყო გავრცელებული თითქმის მთელ კოლხეთში და მის მიმდებარე მხარეებში. ტყით მდიდარ კოლხეთში თოხს განსაკუთრებული მნიშვნელობა ჰქონდა. მას იყენებდნენ ახოების აღებისას, ყაშირის გატყევის დროს, დასამუშავებელი ნაკვეთის გასაწმენდად, მისი ბირველადი დამუშავებისათვის, დახსული მიწის გასაფხვიერებლად და სხვ. კოლხეთის თავისებური მთავარიანი რელიეფის და ნიადაგის მრავალგვარობის გამო თოხი და ბარი ზოგჯერ სახვნელის ფუნქციასაც ასრულებდა.⁵² თოხი ფართოდ უნდა ყოფილიყო გამოყენებული, აგრეთვე, საბადო და საბოსტნე შეურნეობაში. მიწის დასამუშავებლად ამ დროს ხის სახვნელიც ყოფილა გამოყენებული,⁵³ რომელიც კოლხეთის ბარში ჯერ კიდევ წინარე ხანაში იყო ცნობილი.⁵⁴

კოლხეთის სამხრეთ-დასავლეთ რეგიონში უნდა ჩამოყალიბებულიყო კოლხური ბრინჯაოს კულტურისათვის დამახასიათებელი კიდევ ერთი, ე.წ. სეგმენტისებრი იარაღი (სურ. 12.4). იგი უძირატესად განძებშია წარმოდგენილი კოლხურ ცულებთან და თოხებთან ერთად. სეგმენტისებრი იარაღი კოლხური კულტურის არსებობის თითქმის მთელ მანძილზე გვხვდება. კოლხეთის გარეთ იგი ცნობილია შიდა ქართლში და მესხეთში, იგი გვხვდება კოლხეთის სამხრეთით ართვინის განძში და ცენტრალურ ანატოლიამდე აღწევდა.⁵⁵ სეგმენტური იარაღის რამდენიმე სახესხვაობა გვხვდება და მათი დანიშნულების შესახებ სხვადასხვა აზრია გამოთქმული. მას უძირატესად მიწათმოქმედების სხვადასხვა საქმიანობას უკავშირებენ.⁵⁶

კოლხურ კულტურაში გავრცელებულ სასოფლო-სამეურნეო იარაღებიდან აღსანიშნავია ბრინჯაოს წაღლა, რომელიც ძირითადად კოლხეთის სამხრეთი რეგიონებისათვის იყო დამახასიათებელი (სურ. 13.4). ეს იარაღი გვიანდრონეჯაოს ხანაში სამხრეთ კოლხეთის მეტალურგიულ პროვინციაში უნდა წარმოქმნილიყო. აქ წალდი საკმაოდ ადრეულ განძებში

и периодизация поселения колхидской низменности в эпоху бронзы, автореферат, Тбилиси, 1990, с. 15.

⁴⁸ Кухтин Б.А. К вопросу о древнейших корнях грузинской культуры на Кавказе по данным археологии. - სსმ, ტ. XII-В, თბილისი, 1944, გვ. 317; **ოჯოფარაძე**, მიწათმოქმედების იარაღები დასავლურ-ქართულ კულტურაში, გვ. 175.

⁴⁹ **დახუტაიშვილი** კობულეთის „ქვეყანა“, I, გვ. 50.

⁵⁰ **დქორაძე** კოლხური კულტურის ისტორიისათვის, გვ. 20.

⁵¹ ეჭვი, გვ. 178; **ალაბაშვილი**, დასახ. ნაშრ., გვ. 32.

⁵² **აჯოფაძე** მიწათმოქმედება და სამიწათმოქმედო ძალტი ძველ საქართველოში. თბილისი, 1978, გვ. 93; **ოჯოფარაძე**, დასახ. ნაშრ., გვ. 200.

⁵³ **დახუტაიშვილი**, დასახ. ნაშრ., გვ. 51.

⁵⁴ **Джигладзе Л.В.**, დასახ. ნაშრ., გვ. 17.

⁵⁵ Кухтин Б.А. დასახ. ნაშრ., გვ. 319.

⁵⁶ **ლამბიჯური**, დასახ. ნაშრ., გვ. 85.

გვგვდება. კოლხეთის შიდა რეგიონებში იგი ნაკლებადაა წარმოდგენილი.³⁷ კოლხეთის გარეთ, სამხრეთში, მხოლოდ ერთი წალღა ცნობილი ორდუს განძიდან.³⁸ მცენარეული საფარით მდიდარ კოლხეთში წალღი ძირითადად ეკალ-ბარდების და ბუჩქების ასაჩუხად იხმარებოდა.³⁹ ეს იარაღი კოლხეთის სინამდვილისათვის იმდენად მარჯვე გამოდგა, რომ მას დასავლეთ საქართველოში დღემდე არ დაუკარგავს თავისი ფუნქციური მნიშვნელობა.

ამავე პერიოდში სამხრეთ-დასავლეთ კოლხეთში გავრცელდა ბრინჯაოს ნამგალი (სურ. 13.5). სადღეისოდ მისი რამდენიმე ცალია ცნობილი, უყუნწო, ცალ ბოლოზე ხის ან ძვლის ტარის დასამარებელი ორ-ორი ნახვრეტი.⁴⁰ ნამგალიც, სხვა სასოფლო-სამეურნეო იარაღთან ერთად, ჩანს, სამხრეთ-დასავლეთ კოლხეთიდან გავრცელდა დასავლეთ საქართველოს სხვა მხარეებში.

ძვ.წ. II ათასწლეულის მეორე ნახევრის შუა ხანებისათვის კოლხეთის სამხრეთ-დასავლეთ ნაწილში კარგადაა წარმოდგენილი, ძირითადად, სოფლის მეურნეობასთან დაკავშირებული იარაღი. ბრინჯაოს მეტალურგიის მაღალი დონის პირობებში, ალბათ, გავრცელებული უნდა ყოფილიყო, აგრეთვე, ლითონის სხვა დანიშნულების ნივთები - იარაღ-საჭურველი, სამკაული და სხვ. მაგრამ აქ ამ სახის ნაწარმი თითქმის არ გვგვდება. ამისი ერთ-ერთი მიზეზი ალბათ ისიც არის, რომ სადღეისოდ კოლხური კულტურის ადრეული პერიოდის სამაროვნები ნაკლებადაა ცნობილი. სწორედ სამარხებშია ძირითადად წარმოდგენილი ამ კატეგორიის მასალა. ამიტომ მთლად ნათელი არ არის, თუ როგორი იყო იმ დროს ლითონის საბრძოლო იარაღი, სამკაული, ტანსაცმელთან დაკავშირებული ნივთები და სხვ. ამ კულტურის უფრო მოგვიანო ხანაში ამ ხასიათის ნაწარმი, ძირითადად ადგილობრივ ჩამოყალიბებული ფორმები, კარგადაა წარმოდგენილი.

გვიანბრინჯაოს ხანის დასაწყისიდან საკმაოდ ინტენსიურად სახლდება კოლხეთის დაბლობის უკიდურესი სამხრეთი ნაწილი.⁴¹ როგორც კი აქ ძვ.წ. II ათასწლეულის შუა ხანებისათვის კვლავ ხელსაყრელი პირობები შეიქმნა ცხოვრებისათვის, მოსახლეობა საკმაოდ ინტენსიურად ითვისებს ამ რეგიონს, ჩნდება მძლავრი დასახლებები, სადაც ცხოვრება საკმაოდ დიდი ხნის მანძილზე თითქმის უწყვეტად მიმდინარეობდა. ჩოლოქ-ოჩხაშურის ხერთვისის ზონაში შესწავლილ ნამოსახლარებზე (ქობულეთის ნამჭედური, ჩოლოქ-ფიჭვნარი და სხვ.) აღმოჩენილი მასალები საკმაოდ ნათლად წარმოგვიდგენენ იმ ხანის სამეურნეო ცხოვრების სურათს. ცალკეულ ნამოსახლარებთან არსებობდა ლითონის ჩამომსხმელი სახელოსნოები.⁴² სამხრეთ-დასავლეთ საქართველოს ბარში ამგვარი სახელოსნოების არსებობის ტრადიცია ადრეულ პერიოდში შეიქმნა. ჯერ კიდევ ისპანის ნამოსახლარზე აღმოჩნდა ლითონის დამუშავებასთან დაკავშირებული მასალები.⁴³ ლითონჩამომსხმელი ეს სახელოსნოები ლითონით ადგილობრივი მეტალურგიული კერებიდან მარაგდებოდნენ.⁴⁴ ამავე მიზნისათვის გამოიყენებოდა, აგრეთვე,

³⁷ დჭორიძე დასახ. ნაშრ., გვ. 95.

³⁸ Przeworski St. დასახ. ნაშრ., გვ. 408.

³⁹ აღრამიშვილი დასახ. ნაშრ., გვ. 70; ოჯაფარიძე დასავლეთ საქართველო გვიანბრინჯაოს ხანაში, გვ. 85.

⁴⁰ ოჯაფარიძე მიწათმოქმედები იარაღების დასავლურ-ქართულ კულტურაში, გვ. 206.

⁴¹ Хахутаишвили Д.А. Природа и человек в приморской полосе Колхиды в эпоху бронзы. - Кавказский археологический журнал, 1984, VII, თბილისი, 1984, გვ. 149.

⁴² ამაგლეშვილი, კოლხური ბრინჯაოს საწარმოო კერა ჩოლოქ-ოჩხაშურის ხერთვისში, გვ. 5.

⁴³ Микеладзе Т.К., Хахутаишвили Д.А. დასახ. ნაშრ., გვ. 5; დასავლეთ-დასავლეთი ქობულეთის „ქვეყანა“. I, გვ. 37, 68.

⁴⁴ ამაგლეშვილი დასახ. ნაშრ., გვ. 14.

მელითონეთა განძები, რომლებიც უბირატესად ამ რეგიონში გვხვდება.⁶⁵

განსაკუთრებით აღსანიშნავია ჩოლოქისპირა ნამოსახლარზე აღმოჩენილი ლითონის ჩამოსხმული სახელოსნოების ნაშთები. აქ ნაპოვნი იყო ლითონის ჩამოსხმასთან დაკავშირებული ნივთები - ტიგელები, თხის კარედი ყალიბები, საბერველების საქუნი ძილები და სხვ. (სურ. 17. 1,2,3,6).⁶⁶ როგორც ჩანს, სახელოსნო აქ საკმაოდ ადრეული ხანიდან ფუნქციონირებდა. ⁶⁷ ჩოლოქ-ოჩხაშურის ხერთვისის ზონაში აღმოჩენილ კარედ ყალიბებში ძირითადად ადრეული ტიპის კოლხური ცულები ჩამოისხმებოდა.⁶⁸ ჩოლოქისპირა ნამოსახლარის გვიანდელ ფენებში ნაპოვნი იყო სამკუთხა თოხის ჩამოსახსმელი ყალიბი. მსგავსი თოხის ყალიბი შემოხვევით აღმოჩნდა ალმჭედურის ნამოსახლარზეც.⁶⁹ თოხის ეს ტიპი, როგორც აღინიშნა, კოლხეთის დაბლობზე ძირითადად კოლხური კულტურის წინარე ხანაში იყო გავრცელებული. სადღეისოდ მხოლოდ ერთი სამკუთხა თოხია ცნობილი გვიანბრინჯაოს ხანის ადრეული პერიოდის მელექედურის განძში.⁷⁰

აღსანიშნავია, რომ ჩოლოქისპირა ნამოსახლარზე საბრძოლო იარაღი და მათი ჩამოსხმული ყალიბებიც აღმოჩნდა. IV კულტურულ ფენაში, რომელიც ძვ.წ. II ათასწლეულის ბოლოთი თარიღდება, ნაპოვნი იყო სატიყარი აღისებრი მოყვანილობის პირით.⁷¹ სატიყრის პირის ეს ტიპი კოლხეთში უბირატესად რიონ-ყვირილას აუზშია ცნობილი. გვხვებით მათ შიდა ქართლში და თრიალეთში. ჩოლოქისპირა ნამოსახლარის ამავე ფენაში ნაპოვნი იყო განსხვავებული ტიპის ფართოქედიანი სატიყრის პირის რამდენიმე ყალიბი.⁷² აქვე აღმოჩნდა გრძელფრთიანი ბრტყელი ისრისპირი. ეს ტიპი იარაღისა უფრო მეტად აღმოსავლეთ საქართველოსათვისაა დამახასიათებელი, სადაც იგი დროის საკმაოდ დიდი ხნის მანძილზე გვხვდება.⁷³ ნამჭედურის ნამოსახლარზე ნაპოვნი იყო, აგრეთვე, ხმშტისებრიანი, მასრიანი შუბისპირი. უფრო მომცრო ზომის მსგავსი იარაღი აღმოჩნდა მახვილაურის ქვაყრილიანი სამარხის კომპლექსში.⁷⁴ ამ ტიპის შუბისპირის ზუსტი ანალოგი კოლხური კულტურის ადრეულ ეტაპზე ცნობილი არ არის. საერთოდ კი, ვიწროპირიანი, მასრაგახსნილი შუბისპირები ცნობილია აღმოსავლეთ საქართველოში, განსაკუთრებით შიდა ქართლში. როგორც ჩანს, კოლხური კულტურის ადრეული საფეხურის რამდენადმე უფრო მოგვიანო ეტაპზე გარკვეული ურთიერთობა მყარდება კოლხეთის სამხრეთ ნაწილსა და მტკვრის ზეობას შორის, განსაკუთრებით მესხეთთან. შესაძლოა ამის შედეგია, რომ სამხრეთ-დასავლეთ საქართველოს ზღვისპირეთში გამოჩენას იწყებს აღმოსავლეთ საქართველოსათვის დამახასიათებელი საბრძოლო იარაღის ზოგიერთი ფორმა (სურ. 15.1).

კოლხური კულტურის ადრეულ საფეხურზე, განსაკუთრებით სამხრეთ-დასავლეთ რეგიონში, შედარებითი სიმშვიდის პირობებში ძირითადი ყურადღება სასოფლო-სამეურნეო დარგების განვითარებაზე იყო გადატანილი, რასაც კოლხური კულტურის შემდგომი

⁶⁵ *დასახტაიშვილი*, დასახ. ნაშრ., გვ. 80.

⁶⁶ *აჩაყლეიშვილი*, დასახ. ნაშრ., გვ. 8.

⁶⁷ იქვე გვ. 12.

⁶⁸ *აჩაყლეიშვილი*, არქეოლოგიური გათხრები ფიჭვნარის უძველეს ნამოსახლარზე 1983 წელს, გვ. 28.

⁶⁹ *აჩაყლეიშვილი*, კოლხური ბრინჯაოს საწარმო კერა ჩოლოქ-ოჩხაშურის ხერთვისში. გვ. 20.

⁷⁰ *ქორაძე*, დასახ. ნაშრ., გვ. 13.

⁷¹ *აჩაყლეიშვილი*, დასახ. ნაშრ., გვ. 17.

⁷² იქვე

⁷³ იქვე გვ. 18.

⁷⁴ იქვე.

დაწინაურებისათვის უნდა შეეწყო ხელი. ლითონი, როგორც ჩანს, ძირითადად სამეურნეო ხასიათის იარაღების წარმოებას ხმარდებოდა. ამ დროს საგრძნობლად გაიზარდა ლითონზე მითხოვნილება. ალბათ, ამიტომაც გამოირჩევა ეს მხარე ადრეული პერიოდის „მდნობელთა“ განაშენის სიუხვით.

ჩოლოქისპირა ნამოსახლარზე IV და მომდევნო უფრო მოგვიანო კულტურულ ფენებში ლითონის სამკაული და მათი ჩამოსახსმელი ყალიბებიც აღმოჩნდა. სამკაულში ძირითადად საკინძები წარმოდგენილი, გვხვდება აგრეთვე ლითონის მძივები, სამაჯურები და სხვ.⁷⁵

გვიანბრინჯაოს ხანაში კოლხეთში, რიონის სამხრეთით მოსახლე ტომებს საკმაოდ მყარი და ძლიერი ეკონომიკური ბაზა უნდა ჰქონოდა. მათი მთავარი ყურადღება სოფლის მეურნეობის ინტენსიფიკაციაზე იყო გადატანილი, რაც თავის მხრივ შესაბამისი იარაღის წარმოების გაფართოებას იწვევდა. ამ პერიოდში კოლხეთის დაბლობი უკვე საკმაოდ კარგადაა ათვისებული, რასაც უფრო სრულქმნილი ლითონის იარაღის ინტენსიურად გამოყენებამ შეუწყო ხელი. ლითონის სამეურნეო იარაღი ტყეზე შეტყვის საშუალებას იძლეოდა. კოლხეთის ბარში გამოვლენილ ნამოსახლარებზე გვიანბრინჯაოს ხანის საკმაოდ მძლავრი ფენებია დადასტურებული. სამხრეთ-დასავლეთ კოლხეთის დაბლობზე ბირველი სამოსახლოები ჯერ კიდევ ლითონის წარმოების ადრეულ საფეხურზე გვხვდება. როგორც აღინიშნა, აქ, ქობულეთის მახლობლად, ისპანთან, ამ დროის საკმაოდ ძლიერი დასახლება არსებობდა.⁷⁶ უფრო ინტენსიურად ეს რეგიონი სახლდება ძვ.წ. II ათასწლეულის მეორე ნახევრის დასაწყისიდან. აქ, ნამჭედურთან და ჩოლოქ-ოჩხამურის ხერთვისის მიდამოებში საკმაოდ მძლავრი ნამოსახლარები გამოვლინდა. ამ დროის დასახლებას, წინარე ხანასთან შედარებით. სახე მაინცდამაინც არ უცვლია; სამშენებლო საქმეში, საცხოვრებლის ხასიათში. და. საერთოდ სოფლის გეგმარებაში ისევ ძველი ტრადიციები გრძელდება.⁷⁷ ტენიანმა ჰავამ განაპირობა აქ თავისებური ხასიათის დასახლების წარმოქმნა. ნესტიანობის მაღალი დონის პირობებში, ხში მდიდარ კოლხეთში მერქანს შვენებლობაში წამყვანი ადგილი ეკავა. საცხოვრებლად ხის ძელებისაგან ნაგები სახლია გამოყენებული.⁷⁸ ნაგებობა ერთი ან მეტი ოთახისაგან შედგებოდა. ნამჭედურის ნამოსახლარის ძირა ფენაში მრავალოთახიანი შენობა აღმოჩნდა.⁷⁹ ძელური კონსტრუქცია გამოყენებულია, აგრეთვე, ჩოლოქისპირა ნამოსახლარზე. ნამჭედურის შენობების იატაკი ბრტყელი ქვებით იყო მოკეპული.⁸⁰ ხის ძელებით მყარად შეკრული ნაგებობა ფართოდ იყო გავრცელებული ამ დროს კოლხეთის დაბლობზე. მათ ჩვეულებრივი ხის მორებისაგან ან რიყის ქვებისაგან შედგენილი იატაკი ჰქონდათ.⁸¹

როგორც ჩანს, კოლხეთის ბარის უკიდურეს სამხრეთ ნაწილში გვიანბრინჯაოს ხანაში მცირე სოფლის ხასიათის, ეგებ ხუტორული ტიპის დასახლებები არსებობდა. ნამჭედურის გარშემო ჩოლოქ-ოჩხამურის ხერთვისის ზონაში საკმაოდ კომპაქტური სამოსახლოები აღმოჩნდა.⁸²

გვიანბრინჯაოს ხანის ნამოსახლარების კულტურულ ფენებში უხვადაა წარმოდგენილი

⁷⁵ იქვე, გვ. 21.
⁷⁶ დახატულია ვილი, ქობულეთის „ქვეყანა“, I, გვ. 33.
⁷⁷ Микеладзе Т.К. დასახ. ნაშრ., გვ. 35.
⁷⁸ Микеладзе Т.К., Хачурашвили Д.А. დასახ. ნაშრ., გვ. 22.
⁷⁹ იქვე, გვ. 23.
⁸⁰ იქვე.
⁸¹ Микеладзе Т.К. დასახ. ნაშრ., გვ. 83.
⁸² დახატულია ვილი დასახ. ნაშრ., გვ. 82.

კერამიკული მასალა. თიხის ჭურჭელი, მართალია, გარკვეულ მსგავსებას აქვს ანუ უფრო ადრეულ კერამიკასთან, მაგრამ უკვე რივი თავისებური ნიშნებით ხასიათდება. იგი შავად ან მოყავისფროა გამომწვარი და ხშირად საკმაოდ მდიდრულადაა შემკული, განსაკუთრებით ჭურჭლის ზედა ნაწილი; გვხვდება სხვადასხვა კომპინაციები - ღარიების, ქალების, კოპების, შევარილები; თაღისებრ ამოღარული ხაზები, ტადლოვანი ორნამენტი, კონცენტრული წრეები, სავარცხლისებრ დაკბილული შტამპი და სხვ. უპირატესად წარმოდგენილია ქოთნები, ტოლჩები, ქილები, ბადიები, კოჭობები და სხვ. განსაკუთრებით აღსანიშნავია ნამჭედურის ქვედა ფენაში⁵³ და ჩოლოქისპირა ნამოსახლარზე აღმოჩენილი თიხის რქიანი სადგრები. მსგავსი სადგრები კოლხეთის დაბლობის სხვა რეგიონების თანადროულ ნამოსახლარებზე ცნობილი არ არის.⁵⁴ ისინი კოლხეთის ბარის სამხრეთ რეგიონის ნამოსახლარებზე გვიანბრინჯაოს ხანის ადრეულ საფეხურზე ჩნდებიან და განსაკუთრებით ფართოდ ადრერკინის ხანაში ვრცელდებიან.⁵⁵

კოლხეთის დაბლობის ნამოსახლარებზე გვიანბრინჯაოს ხანაში შედარებით ნაკლებად გვხვდება ქვისა და ძვლის იარაღები. ამის ერთ-ერთი მიზეზი შესაძლოა ისიც იყო, რომ სამხრეთ-დასავლეთ კოლხეთში ამ დროს უკვე ფართოდ ვრცელდება სამეურნეო დანიშნულების ლითონის იარაღი. კულტურული ფენებში დიდი რაოდენობითაა წარმოდგენილი სამზარეულო ნარჩენები, მკენარეული საკვების ნაშთები, ცხოველის ძვლები და სხვ. მეურნეობის წამყვანი დარგი მიწათმოქმედება უნდა ყოფილიყო. ნიადაგის დამუშავების ძირითადი იარაღი სახენელი და თოხი იყო. თოხის კულტურას კოლხეთის ბარში ჯერ კიდევ წინარე ხანაში ეყრება საფუძველი, მაგრამ განსაკუთრებით ფართოდ იგი გვიანბრინჯაოს ხანაში ვრცელდება. ამ პერიოდში უკვე ძირითადად ბირფართო თოხია ცნობილი, მისი რამდენიმე ვარიანტი, რაც მეურნეობაში მათ სხვადასხვა დანიშნულებაზე უნდა მიუთითებდეს (სურ. 12, 3.წ; სურ. 14.4).

ქობულეთთან, ჩოლოქისპირა ნამოსახლარზე აღმოჩენილია ხის მარტივი სახენელები.⁵⁶ ხის სახენელი კოლხეთის დაბლობზე, ჩანს, უკვე წინარე პერიოდიდან იყო ცნობილი.⁵⁷ ნამჭედურის ნამოსახლარის V ფენაში (ძვ.წ. XIII-XII სს) ნაპოვნი იყო ხორბლის (სპელტის) მთელი კარბონირებული ძნა და ღომის დანახშირებული მარცვლები.⁵⁸ ლითონის სამიწათმოქმედო იარაღების და სახენელის მეურნეობაში ინტენსიურად გამოყენებამ საკმაოდ მყარი ეკონომიკური ბაზის ჩამოყალიბებას შეუწყო ხელი.

მიწათმოქმედების გვერდით შესაქონლეობის როლი მეურნეობაში საკმაოდ მაღალი უნდა ყოფილიყო. ნამოსახლარებზე ნაპოვნი ძვლოვანი მასალების მიხედვით მსხვილფეხა საქონელს წამყვანი ადგილი ეკავა. შესაქონლეობა ტყესთან შეგუებით ვითარდებოდა და იგი უფრო ბაგური ხასიათისა უნდა ყოფილიყო. უპირატესად გავრცელებული იყო ტანმორჩილი ვეშის მსხვილფეხა საქონელი.⁵⁹ კარგადაა წარმოდგენილი, აგრეთვე, შინაური ღორის ნაშთები. მეღორეობას ტყით მდიდარ კოლხეთში მეურნეობაში საკმაოდ მაღალი ხვედრითი წონა უნდა ჰქონოდა. წვრილფეხა საქონელის ძვლები ნამოსახლარებზე ნაკლებად გვხვდება. ტყე ცხვრის მოშენებისათვის, როგორც ჩანს, ხელსაყრელ პირობებს არ ქმნიდა. გვიანბრინჯაოს ხანის

⁵³ Микеладзе Т.К., Хахутаишвили Д.А. დასახ. ნაშრ., გვ. 18; დასუტაიშვილი, დასახ. ნაშრ., გვ. 78.

⁵⁴ ანაგლეიშვილი, არქეოლოგიური ვაზისებრი ფიჭვნარის უკველებ ნამოსახლარზე 1983 წელს, გვ. 30.

⁵⁵ ანაგლეიშვილი, დასახ. ნაშრ.; მისივე, შესაქონლეობა სამხრეთ-დასავლეთ საქართველოში გვიანბრინჯაო-ადრერკინის ხანაში. - სხსმ, XVII, თბილისი, 1988, გვ. 37.

⁵⁶ დასუტაიშვილი, დასახ. ნაშრ., გვ. 51; ლიბიჭვირა, დასახ. ნაშრ., გვ. 102.

⁵⁷ ლ.ჯობლაძე, დასახ. ნაშრ., გვ. 18.

⁵⁸ Микеладзе Т.К., Хахутаишвили Д.А. დასახ. ნაშრ., გვ. 19.

⁵⁹ ანაგლეიშვილი, დასახ. ნაშრ., გვ. 28.

ადრეულ საფეხურზე ჩანს მთის ზოლის უფრო ინტენსიურად ათვისების პროცესი მიმდინარეობდა.¹⁰ მდარლოქის მარცხენა სანაპირო ზოლში რძის პროდუქტების დაშვადებისათვის და შენახვისათვის განკუთვნილი ჭურჭელი იყო ნაპოვნი.¹¹ აღსანიშნავია აქვე საკმაოდ ადრეულ ფენაში ნაპოვნი ძვლის საღამური, რომელიც, ალბათ, მწყემსურ ყოფასთან იყო დაკავშირებული.¹²

ზონადრობას და მეოფეზობას მეურნეობაში საკმაოდ მნიშვნელოვანი ადგილი ეკავა. ქობულეთის ნაძვედურზე და ჩოლოქისპირა ნამოსახლარზე მრავლად აღმოჩნდა მეოფეზობასთან და ნადირობასთან დაკავშირებული მასალა. განსაკუთრებით მაღალ დონეზე, როგორც ჩანს, მეოფეზობა იდგა, რასაც თევზის საჭერი ბადის საწაფების სიმრავლე მოწმობს.¹³ თევზის საჭერად ზღვის გარდა მდინარეებიც გამოიყენებოდა.¹⁴ განსაკუთრებით ბევრა ჩოლოქისპირა ნამოსახლარებზე დელფინის ნაშთები.¹⁵

ტყით მდიდარი კოლხეთის როგორც ბარი, ისე შიდა რეგიონები გამოირჩეოდა მდიდარი ფაუნით. ზღვისპირა ზოლის ნამოსახლარებზე კარგადაა წარმოდგენილი სხვადასხვა გარეული ცხოველის ძვლები.¹⁶ ნანადირევს მნიშვნელოვანი ადგილი ეკავა საკეები პროდუქტებით მომარაგების საქმეში. სამეურნეო მნიშვნელობა უნდა ჰქონოდა მეფუტკრეობასაც, ნიშანდობლივია, რომ სამხრეთ-დასავლეთ საქართველოში შემონახულია მეფუტკრეობის ძველ ფორმებთან დაკავშირებული ეთნოგრაფიული მასალა.¹⁷ შინაურ მეფუტკრეობის პროდუქტს ფართო გამოყენება უნდა ჰქონოდა მეტალურგიაში (ცვილი ფართოდ გამოიყენებოდა ბრინჯაოს ნივთების ჩამოსახმელი ყალიბების დასამზადებლად).¹⁸

სოფლის მეურნეობის ინტენსიურმა ხასიათმა, საკეები პროდუქტების შედარებითმა სიუხვემ საზოგადოების ერთი ნაწილის სამეურნეო საქმიანობიდან განთავისუფლებას ბირობები შექმნა, რამაც ხელოსნობის სხვადასხვა დარგების თანდათანობით დაწინაურებას შეუწყობდა. მოსახლეობის ერთი ნაწილი უფრო ფართოდ ჩართო მეტალურგულ საქმიანობაში, სავადა შრომა, უკვე დიფერენცირებული იყო - მადნის მოპოვება, ლითონის მიღება, ნივთების დამზადება და, ბოლოს, მათი რეალიზაცია. მეორე დარგი, რომელიც დახელოვნებულ ოსტატობას მოითხოვდა, ხით ხურობა იყო. მერქანს კოლხეთის სამეურნეო ცხოვრებაში მნიშვნელოვანი ადგილი უნდა სჭეროდა. გარდა სამშენებლო საქმისა, ხეს ფართოდ იყენებდნენ მეჭურჭლეობაში, ნაოსნობაში, მეტალურგიაში და სხვ.¹⁹ შრომის მაღალმა ორგანიზაციამ სოფლის მეურნეობაში, ხელოსნურ საქმიანობაში, აგრეთვე, კარბი პროდუქტის სწორმა განაწილებამ, მისმა რეალიზაციამ ქვეყანას საკმაოდ მყარი ეკონომიკური ბაზა შეუქმნა.

ცხოვრების საერთო დონის ამაღლება, ქვეყნის შიგნით უფრო სტაბილური ვითარება, შედარებითი სიმშვიდე მოსახლეობის რიცხვის თანდათანობით ზრდას უწყობდა ხელს. იწყება კოლხეთის მიმდგომი მხარეების უფრო ინტენსიური დასახლება. თითქმის მთელ კოლხეთში

¹⁰ ანაბაშვილი დასახ. ნაშრ., გვ. 155.

¹¹ ანაბაშვილი დასახ. ნაშრ., გვ. 30.

¹² ანაბაშვილი არქეოლოგიური გათხრები ფიჭვნარის უძველეს ნამოსახლარზე, გვ. 27.

¹³ მიხელაძე Т.К., Хахутаишвили Д.А. დასახ. ნაშრ., გვ. 25.

¹⁴ იქვე, დასახელებული ქობულეთის „ქვეყანა“, ს. გვ. 64.

¹⁵ ანაბაშვილი დასახ. ნაშრ., გვ. 27.

¹⁶ მიხელაძე Т.К., Хахутаишвили Д.А. დასახ. ნაშრ., გვ. 25.

¹⁷ არაბაქიძე მეფუტკრეობის ისტორიისათვის. თბილისი, 1980, გვ. 68.

¹⁸ იქვე, გვ. 202.

¹⁹ ანაბაშვილი დასახ. ნაშრ., გვ. 112

ვრცელდება სამხრეთ-დასავლეთ საქართველოში შემუშავებული ლითონის სამეურნეო იარაღები, თანდათანობით ხდება ერთიანი კოლხური კულტურის ჩამოყალიბება და მიმდინარეობდა მისი ფართოდ გავრცელების პროცესი. ამ კულტურის ადრეული ეტაპზე კოლხეთი, მისი მთაცა და ბარიც, უკვე ფართოდაა დასახლებული.¹⁰⁰ თუმცა კოლხური კულტურის ფორმირების შესახებ განსხვავებული შეხედულება არსებობს, კოლხური კულტურის სამშობლო კოლხეთის დაბლობი, რიონის აუზი უნდა ყოფილიყო, რომელიც ძვ.წ. II ათასწლეულის მეორე ნახევრიდან საკმაოდ მჭიდროდაა დასახლებული.¹⁰¹

კოლხეთის ბარის სამეურნეო ათვისება შრომის მაღალი ორგანიზაციისა და ლითონის შესაბამისი სამეურნეო იარაღის გამოყენების პირობებში იქნებოდა შესაძლებელი. შრომის სათანადო იარაღების გარეშე კოლხეთის დაბლობის ფართოდ დასახლება უთუოდ გაჭირდებოდა. როგორც აღინიშნა, სამხრეთ-დასავლეთ საქართველო ის რეგიონი იყო, სადაც უნდა ჩამოყალიბებულიყო სამეურნეო იარაღის ძირითადი ფორმები. გვიანბრძანის ხანის ადრეულ საფეხურზე კოლხეთის სამხრეთი ნაწილი უკვე კარგადაა ათვისებული, სადაც შრომითი საქმიანობა საკმაოდ ეფექტური იყო და იგი მყარ საფუძველზეც იდგა. საგარაუდოა, რომ სწორედ აქ უნდა დაწყებულიყო კოლხური კულტურის წარმოქმნის პროცესი და ადგილობრივმა ტომებმა ითამაშეს ალბათ მნიშვნელოვანი როლი ამ კულტურის ფართოდ განფენის საქმეში.

კოლხური კულტურის გავლენა ვრცელდება კოლხეთის მიმდებარე მხარეებშიც. მის სფეროში ექცევა აღმოსავლეთ ანატოლიის საკმაოდ მოზრდილი ნაწილი, სადაც კოლხური კულტურის გავრცელების საზღვარი საკმაოდ შორს, თანამედროვე ქორდუშედე აღწევდა.¹⁰² კოლხური კულტურა ჩანს, მთიანი აჭარის გზით მესხეთში ვრცელდებოდა. კოლხური კულტურის ადრეულ ეტაპზე აჭარისწყლის ზედა წელის რეგიონი უკვე საკმაოდ კარგადაა ათვისებული. მესხეთი უშუალოდ ესაზღვრებოდა სამხრეთ-დასავლეთ კოლხეთის მთის ზონას. გოდერძის გადასასვლელით ხორციელდებოდა ალბათ ძირითადად ურთიერთობა ამ რეგიონებს შორის.¹⁰³ კოლხური კულტურის გავლენა იმდენად ძლიერი იყო, რომ მესხეთის გარკვეული ნაწილი მის არეალში ექცევა. ეს, ჩანს, არ იყო მხოლოდ უზრალო ურთიერთობის შედეგი, არამედ მოსახლეობის გარკვეული მასის გადანაცვლებასაც უნდა ჰქონოდა ადგილი. ეს ის ხანაა, როცა კოლხური კულტურის ფართოდ განფენის პროცესი მიმდინარეობდა. მესხეთში კარგადაა ცნობილი კოლხური კულტურის წამყვანი სამეურნეო ხასიათის იარაღები (ცული, თოხი, სეგმენტისებრი იარაღი და სხვ.). აქ გვხვდება, აგრეთვე, კოლხური კულტურისათვის დამახასიათებელი ნივთებისაგან შემდგარი განძები.¹⁰⁴ ამ კულტურის საგრძნობი გავლენა ჩანს შიდა ქართლში.

კოლხეთის სამხრეთ-დასავლეთ რეგიონის დაწინაურება ძველადმოსავლურ სამყაროსთან უშუალო მეზობლობამ და საკმაოდ მჭიდრო კავშირებმაც განაპირობა.¹⁰⁵ ამ ურთიერთობამ

¹⁰⁰ *ოჯაფანიძე*, დასავლეთ საქართველო გვიანბრძანის ხანაში, გვ. 72.

¹⁰¹ *ოჯაფანიძე*, არგონატიკა და ძველი კოლხეთი, თბილისი, 1982, გვ. 70.

¹⁰² Przeworski St. დასახ. ნაშრ., გვ. 396.

¹⁰³ *აიხაშვილი*, დასახ. ნაშრ., გვ. 48.

¹⁰⁴ *ოჯაფანიძე*, დასავლეთ საქართველო გვიანბრძანის ხანაში, II, „ქაცე“, ისტორიის, არქეოლოგიის, ეთნოგრაფიის და ხელოვნების ისტორიის სერია, №2, თბილისი, 1982, გვ. 47.

¹⁰⁵ Меликшвили Г.А. К истории древней Грузии, Тбилиси, 1959, с. 186; მისივე, საქართველოს, კავკასიის და მსხლობელი აღმოსავლეთის უძველესი მოსახლეობის საკითხისათვის, გვ. 70.

შეუწყო ხელი მეურნეობის წინსვლას და მეტალურგიის დაწინაურებას. იმ დროისათვის, როდესაც მეზობლად დიაუხის საკმაოდ ძლიერი პოლიტიკური გაერთიანება ჩამოყალიბდა. სამხრეთ-დასავლეთ კოლხეთში მოსახლე ტომების, ალბათ, ძირითადად, ზანების, სამეურნეო ცხოვრება უკვე საკმაოდ მაღალგანვითარებული იყო. ამ დროიდან მიმდინარეობდა კოლხური კულტურის განფენის პროცესი და საკმაოდ მყარი ტომობრივი კავშირები ყალიბდებოდა. კოლხი ტომები ზოგჯერ დიაუხის მოკავშირედ გამოდიან საერთო მტრის წინააღმდეგ, მაგრამ, ამავე დროს, ეს ტომები აფერხებენ დიაუხის გაძლიერებას¹⁰⁶ და საიმედოდ აკონტროლებდნენ შავიზღვისპირა ზონას. დიაუხის ქვეყანას არასდროს გაუვრცელებია თავისი ბატონობა ჩრდილო-დასავლეთით, კოლხეთის სიღრმეში. ძვ.წ. XII ს. კოლხი ტომების გაერთიანების არსებობა დასტურდება ასურულ წყაროებში დაცული ცნობებით.¹⁰⁷ ამ ტომების პეგემონობით ვრცელდება ალბათ ფართოდ კოლხური კულტურა დასავლეთ ამიერკავკასიაში.¹⁰⁸ შესაძლოა, ისინი ზანი ტომები იყვნენ, რომლებიც ჯერ კიდევ წინარე ხანაში კოლხეთის გარკვეულ რეგიონებში ვრცელდებოდნენ.¹⁰⁹ კოლხური კულტურის ადრეულ საფეხურზე მათ ეკავათ მცირე კავკასიონის დასავლეთი მხარე და ჭოროხის აუზი მიმდგომი ოლქებით.¹¹⁰ შესაძლოა, კოლხური კულტურის ფორმირებაში ძირითადად ზანურენოვანი ტომები მონაწილეობდნენ. კოლხური კულტურის განფენასთან ერთად კოლხეთის მიწა-წყალზე ამ ტომების უფრო ფართოდ განსახლება მიმდინარეობდა. ისინი საგრძნობლად ავიწროებენ აქ მოსახლე სვან ტომებს, რომლებიც, იძულებით, მთის რეგიონებისკენ ინაცვლებდნენ.¹¹¹

¹⁰⁶ საქართველოს ისტორიის ნარკვევები, I, თბილისი, 1970, გვ. 372.

¹⁰⁷ ტ. მელიქიშვილი, დასახ. ნაშრ., გვ. 200; Меликишвили Г. А. დასახ. ნაშრ., გვ. 184; Дьяконов Н. М. Предыстория армянского народа, Ереван, 1968, с. 127.

¹⁰⁸ ტ. მელიქიშვილი, დასახ. ნაშრ., გვ. 200; თ. ჯაფარიძე, დასავლეთ საქართველო გვიანბრინჯაოს ხანაში, I. - „მაცნე“, ისტორიის... სერია, 1982, №1, გვ. 72.

¹⁰⁹ თ. ჯაფარიძე, ქართველი ერის ეთნოგენეზის სათავეებთან, თბილისი, 2000, გვ. 365.

¹¹⁰ ტ. მელიქიშვილი, დასახ. ნაშრ., გვ. 78; თ. ჯაფარიძე, დასახ. ნაშრ., გვ. 51.

¹¹¹ Тамкрелидзе Т. В., Иванов Вяч. Вс. Индоевропейский язык и индоевропейцы, Тбилиси, 1984, с. 881.

წმ. ქართველური ტომები.

მათი დიფერენციაციისა და კონსოლიდაციის პროცესები. აჭარის მოსახლეობის ადგილი ქართველურ ტომთა ერთიანობაში

ქართველები წარმოადგენდნენ საქართველოს ძირითად ადგილობრივ მოსახლეობას (1989 წ. აღწერის მიხედვით ქვეყნის 5400841 მცხოვრებიდან ქართველი იყო 3787393). ადგილობრივ მოსახლეობას ქმნიან ასევე აფხაზები (ამავე აღწერის მიხედვით - 95853). სხვა დანარჩენნი, გარდა ებრაელებისა (ოსები, აჭერბაიჯანელები, სომხები, ბერძნები) გვიან შუა საუკუნეებში არიან აქ დამკვიდრებული. ზოგი ერის წარმომადგენლები (რუსები და სხვა სლავი ხალხები) კი კიდევ უფრო გვიან (XIX-XX სს-ში) მოველინენ საქართველოს.

ქართველები ცხოვრობენ, აგრეთვე, ჩრდილო-აღმოსავლეთ თურქეთსა და ირანის ზოგიერთ პროვინციაში (გილანი, მაზანდარანი, ფერეიდანი).

ქართველთა შორის შეიძლება გამოვყოთ მრავალი ეთნოგრაფიული ჯგუფი. მათგან აღმოსავლეთ საქართველოში ქართლები, კახელები, ინგილები (თანამ. აჭერბაიჯანის რესპუბლიკის ტერიტორიაზე), ქიზიყელები, თუშები, ფშაველები, ხევსურები, მთიულეები, მოხევეები, დასავლეთ საქართველოში - მეგრელები, სვანები, აჭარლები, იმერლები, რაჭველები, გურულები, სამხრეთ საქართველოში-მესხები, ჯავახები, კლარჯები, შავშები, ტაოელები და ა.შ.

ყველა ხალხის, მათ შორის ქართველი ხალხის, წარმომავლობა ინტერესს იწვევდა და იწვევს როგორც თვით თანამემამულეთა, ისე უცხოელთა შორის. ზშირად ეს შორეული წარსული ლეგენდებით იმოსებოდა. ზოგჯერ ამ ლეგენდებში ისტორიული სინამდვილეა ასახული, ზოგჯერაც ისინი ფანტაზიის ნაყოფს წარმოადგენდა.

ასეთი ლეგენდები, ზღაპრული ცნობები და სხვადასხვა დაუსაბუთებელი მოსაზრებები საქართველოს მოსახლეობის შესახებ გვხვდება ჯერ კიდევ ანტიკური ხანისა და შუა საუკუნეების ავტორებთან.

პეროდოტე (ძვ.წ. V ს.), მაგალითად, იმ დასკვნამდე მისულა, რომ დასავლეთ საქართველოს მოსახლეობა-კოლხები თითქოს ეგვიპტური წარმოშობის არიან. მისი აზრით, ისინი უნდა იყვნენ შთამომავლები ეგვიპტის მეფის სესოსტრისის მოლაშქრეებისა, რომლებიც მდინარე ფაზისთან (დღევანდელი მდ. რიონი) დარჩენილან, როდესაც სესოსტრისმა, თითქოს, დალაშქრა ეს ადგილები. ამის საბუთად პეროდოტეს მიაჩნდა ის, რომ კოლხები, ეგვიპტელების მსგავსად, შაფრემანები და ზუჭუჭთმიანები არიან, რომ ორივენი წინადაცვეთის ჩვეულებას მისდევდნენ და ერთნაირად ამუშავებენ სელს (პეროდოტე, II, 103-105).¹

ძველმა ბერძნებმა კოლხების მეზობელ იბერებსაც აღმოსავლეთ საქართველოს მოსახლეობას - „მოუბენეს“ ბირველადი სამშობლო. ასეთი იყო, მათი აზრით, ესპანეთი, რომელსაც ისინი ძველიდანვე „იბერიას“ ეძახდნენ. ძველბერძნულ სამყაროში ბოპულარული იყო აზრი, რომ აღმოსავლეთის (კავკასიის) იბერები დასავლეთის იბერიიდან (ესპანეთიდან) გადმოსახლდნენ. ეს აზრი, ეტყობა, უბრალოდ ამ ორი ქვეყნის სახელების მსგავსების საფუძველზეა შექმნილი. მისდამი სკეპტიკურად იყო განწყობილი უკვე ანტიკური ხანის

¹ თყუბნიშვილი, პეროდოტეს ცნობები საქართველოს შესახებ, თბილისი, 1980, გვ. 71-73.

ზოგიერთი მწერალი, მაგალითად აბიანე.²

ამგვარი აზრების არსებობაზე იცოდნენ შუა საუკუნეების და, შესაძლებელია, აგრეთვე, ანტიკური ხანის საქართველოშიც, მაგრამ მათ პარალელურად ქვეყანაში (ან მის მეზობლად) ქართველთა წარმომავლობის შესახებ იქმნებოდა საკუთარი ლეგენდებიც.

ძველი სომეხი ისტორიკოსი მოსე ხონელი (ახ. წ. V ს.) მოგვითხრობს, რომ ალექსანდრე მაკედონელს იბერთა მმართველად დაუყენებია აქემენიდური ირანის უკანასკნელი მეფის დაროს III სატრაპი მითრიდატე, რომელსაც იგი მიაწერს, სხვათა შორის, იბერთა გადმოსახლებას კავკასიაში დასავლეთის იბერიიდან (ესპანეთი) (წ. II, თ. II, 14, 15, 16, 18).

ქართველთა (იბერთა) გადმოსახლებას კავკასიაში ასევე ალექსანდრე მაკედონელს უკავშირებდა ძველი ქართული საისტორიო ტრადიციაც, რომელიც დაცულია VII ს. (?) ქართულ ძეგლში „მოქცევაჲ ამიანისაჲ“. აქ ნათქვამია, რომ როდესაც ალექსანდრე მაკედონელმა ქართლის მმართველად დანიშნა თავისი ერთ-ერთი სარდალი აზო, რომელსაც თავის სამ-შობლო არიან-ქართლიდან ჩამოუყვანია საგვარეულო და მასთან ხელოვნური ნათესაობით („მამამკემოებით“) დაკავშირებული საგვარეულოები და ისინი ქართლში დაუსახლებია. გადმოსახლებულებს არიან-ქართლიდან თან წამოუღიათ, აგრეთვე, თავისი კერპები ვაცი და გაი.³ თუ სად უნდა იყოს არიან-ქართლი, ამის შესახებ მრავალი მოსაზრებაა გამოთქმული. ბოლო დროს კი ფართოდ გავრცელდა შეხედულება, რომ იგი „სპარსული (სპარსეთის) ქართლია“, რომელშიც აქემენიდების სპარსეთის შემადგენლობაში მყოფი სამხრეთი ქართული რაიონები უნდა იგულისხმებოდეს.⁴

ლეონტი მროველი „ქართლის ცხოვრებაში“ ქართველთა წარმომავლობის შესახებ ბიბლიური სქემებიდან გამომდინარე კონცეფციას ვითავაზობს. მისი სიტყვით, ქართველი და სხვა კავკასიელი ხალხების-საერთო წინაპარი იყო თარგამოსი - ბიბლიური ნოეს ძის აფექტის ერთ-ერთი უახლოესი შთამომავალი. მას შემდეგ, რაც ბიბლიური ბაბილონის გოლოლის აშენება ვერ მოხერხდა და ხალხი აქედან დაიფანტა სხვადასხვა ქვეყანაში, თარგამოსი თავის ხალხითურთ ჩრდილოეთით წამოვიდა და კავკასიაში დამკვიდრდა. მისი შთამომავლები იყვნენ ქართლოსი - აღმოსავლელი ქართველების (ქართების) მამამთავარი, ევროსი - დასავლელი ქართველების (ევრების, მეგრელების) მამამთავარი, და სხვა ქართული და კავკასიური თემების მამამთავრები (ემონიშები).⁵

როდესაც შუა საუკუნეები წარსულს ჩაბარდა, აღარავის პქონდა სურვილი ქართველთა წარმოშობის ძიებისას ზემოხსენებული ბიბლიური სქემებისათვის მიეყვანა ყურადღება. სამაგიეროდ, მეტად სიცოცხლისუნარიანი აღმოჩნდა ამავე ბიბლიურ ტექსტთან დაკავშირებით I ს. ებრაელი მწერლის იოსებ ფლავიუსის ნათქვამი, რომ ბიბლიაში მოხსენიებული თუბალები მერმინდელი იბერები (ქართები) არიან. ამასთან ერთად გავრცელდა ბიბლიური „მეშეხის“ („მოსოხის“) დაკავშირება მეორე ქართველი ტომის-მესხების სახელთან.⁶ XIX ს, მას შემდეგ რაც ამოიკითხეს ძველი ასურული ლურსმული წარწერები, სადაც ბევრი ლაბარაკი იყო მცირე აზიაში არსებული დიდი გავრთიანებების - თაბალების (ბიბლიური „თუბალები“) და მუშქების (ბიბლიური „მეშეხი“) სამეფოების შესახებ, ზემოაღნიშნულმა თვალსაზრისმა ახალი გაქანება პოვა. რადგანაც ძვ.წ. VII ს. თაბალები და მუშქები (როგორც ფიქრობენ-ქართველური ტომები ქართი-იბერები და მესხები)

² აბიანე, მითრიდატეს ომების ისტორია, §101, თბილისი, 1958, გვ. 195.

³ იხ. ძველი ქართული აგიოგრაფიული ლიტერატურის ძეგლები, I, თბილისი, 1964.

⁴ საქართველოს ისტორიის ნარკვევები, I, გვ. 314-315.

⁵ ქართლის ცხოვრება. ს.ყაუხჩიშვილის გამოცემა, I, თბილისი, 1955, გვ. 3. შმდ.

⁶ გეორგიკა ბიზანტიელი მწერლების ცნობები საქართველოს შესახებ, I, თბილისი, 1961, გვ. 271-შმდ. იქვე გვ. 34-35, აგრეთვე „გეორგიკა“, V, თბილისი, 1963, გვ. 3-4.

ჯერ კიდევ მცირე აზიაში ჩინან. დამკვიდრდა აზრი, რომ კავკასიაში, დღევანდელ საქართველოში ეს ტომები ამის შემდეგ უნდა გადმოსახლებულიყვნენ. ასეთი აზრისანი იყვნენ გამოჩენილი აღმოსავლეთმცოდნენი ლენორმანი და მასპერო. ეს მოსაზრება განსაკუთრებით განმტკიცდა მას შემდეგ, რაც იგი გაიზიარა გამოჩენილმა ქართველმა ისტორიკოსმა ივანე ჯავახიშვილმა.⁷ შემდეგში ეს უკანასკნელი იმ დროსაც მოესწრო, როდესაც დასავლურმა მეცნიერებამ ამ საკითხზე შეხედულება საგრძნობლად შეიცვალა და მცირეაზიელი თბალები და მუშქები ინდოევროპულ, ე.ი. არაქართველურ ტომებად მიიჩნია (თბალები - ხეთებ-ღვთიელებად, ხოლო მუშქები - ფრიგიელებად). ეს გარემოება ივ.ჯავახიშვილმა მიიჩნია იმის ნიშნად, რომ „გაქრა ყველაფერი, რასაც ემყარებოდა უძველესი ეპოქის საქართველოს ისტორიის გაგება“.⁸

ივ.ჯავახიშვილის შემდეგაც მოსაზრება თბალები-მუშქების ქართველურ სამყაროსთან სიახლოვეზე განაგრძობს არსებობას. მას გამოუჩნდა ბევრი დამცველი როგორც დასავლეთევროპულ (ვ.კავენიკაი), ისე რუს (ი.დიაკონოვი) და ქართველ (გ.შელიქიშვილი, ნ.ხაზარაძე) მკვლევართა შორის. აღნიშნავენ, რომ ეთნონიმები „თბალები“ და „მუშქები“ შესაძლებელია კრებითი სახელებია, რომელშიც სხვა წარმოშობის ტომებთან ერთად, ერთ-ერთი კომპონენტის სახით ქართველური ტომებიც უნდა იგულისხმებოდნენ, რომელთა ნაწილი ძვ.წ. VII ს.-ში, მცირე აზიაში კიმერიული ტომების თარეშის შემდეგ, აქედან უნდა აყრილიყო და ისტორიული საქართველოს ტერიტორიას შეხიზვნოდა.

ამასთან ერთად, ახალი დროის ქართულ ისტორიოგრაფიაში დამკვიდრდა ის აზრიც, რომ თვით საქართველოს ტერიტორიაზე ამ დროისათვის ქართველი ტომები უკვე დიდი ხანია ცხოვრობდნენ, რომ ისინი ამ რეგიონის უძველესი მცხოვრებლები არიან. ამ აზრს ადგა აკად. ს.ჯანაშია.⁹ მას მხარს უმაგრებდა აკად. ბ.კუფტინი, რომელიც ყურადღებას აქცევდა იმ გარემოებას, რომ არქეოლოგიური მასალის საფუძველზე უძველესი დროიდან საქართველოს ტერიტორიაზე ფიქსირებულია კულტურული განვითარების უწყვეტი ჯაჭვი, რაც გამორიცხავს ამ ხნის მანძილზე მოსახლეობის ეთნიკური შემადგენლობის ძირფესვიან შეცვლას.¹⁰

მაგრამ ამ მოსაზრებას ყველაზე მტკიცე საფუძველი შემატა უახლოესი ხანის ენათმეცნიერულმა კვლევამ-ძიებამ, გადამწყვეტი როლი მასში შეასრულა ისტორიულ-შედარებითი კვლევის გაღრმავებამ, რომელიც სხვადასხვა, მათ შორის სულ უძველეს დონეზე ენობრივი მოდელის რეკონსტრუქციის შესაძლებლობას ქმნის. ქართული სამყაროს მიმართ იგი განსაკუთრებით ხელსაყრელ სიტუაციას ემყარება, როცა ჩვენამდე მოაღწია რამდენიმე ახლომონათესავე ქართველურმა ენამ. ეს ენებია საკუთრივ ქართული, მეგრულ-ჭანური და სვანური; გადარჩა სამივე ამ ენაში ან ყოველ შემთხვევაში, ორ მათგანში დამოწმებული დიდიძალი ლექსიკური მასალა კანონზომიერი ფონეტიკური შესატყვისობების სახით. რიყორც ცნობილია, მონათესავე ენებში ასეთი ლექსიკური მასალის არსებობა უმრავლესს შიქქოსთა მათი ნათესაობისა და იმდენად ამ ლექსიკური მასალის არქეტებების აღდგენის საშუალებას მათი საერთო წინაპარი ენის (ფუძე-ენის) დონეზე. გაჩნდა, აგრეთვე, მეთოდები (ი.წ. გლოტოქრონოლოგია¹¹ და სხვ.), რომლითაც მონათესავე ენებში ფუძე-ენიდან შესიორჩესილი

⁷ იხ. მისი „ქართველი ერის ისტორია“, I და სხვ.

⁸ ივ.ჯავახიშვილი, ქართველი ერის ისტორიის შესავალი. I, საქართველოს, კავკასიისა და მახლობელი აღმოსავლეთის ისტორიულ-ეთნოგრაფიული პრობლემები, თბილისი, 1956, გვ. 227.

⁹ ივ.ჯავახიშვილი, სჯანაშია, ნაშრომნიშვილი, საქართველოს ისტორია, თბილისი, 1943, გვ. 14.

¹⁰ Купфтин Б. А. К вопросу о древнейших корнях грузинской культуры на Кавказе по данным археологии. - სსმ, XII-Б, 1944.

¹¹ სტატისტიკური მეთოდი, რომელიც მიზნად ისახავს ენათა უჯახების დაშლის ისტორიამდელი პროცესების დათარიღებას.

ლექსიკური ფონდის ოდენობით ხერხდება დროის იმ მონაკვეთის განსაზღვრა, რომელიც ერთ-მანეთს აშორებს ახლანდელ (ფიქსირებულ) ვითარებასა და წინაპარი საერთო ენის (ფუძე-ენის) არსებობას. ეს კი იძლევა საშუალებას საუკუნეთა სიღრმეში ჩავიხედოთ და იმ დროს არსებული ლექსიკის, მათ შორის ფლორისა და ფაუნის, ლითონების და სხვა კულტურულ მონაპოვართა სახელების გამოყენებით იმდროინდელი საზოგადოების შესახებ წარმოვადგინოთ ვიქონიოთ.

ამგვარი კვლევის შედეგად (გ.მაქავარიანი, თ.გამყრელიძე, გ.კლიმოვი და სხვ.)¹² შესაძლებელი გახდა იმის მტკიცება, რომ დღევანდელი ქართველური ენების საერთო წინაპარი ფუძე-ენა და, მასთანადაე, მისი მატარებელი ეთნიკური მასა უნდა რეალურად არსებულყო დიდი ხნის, დაახლოებით ამ 4000-5000 წლის წინათ (ძვ.წ. III ათასწლეულში); აღსდგა, აგრეთვე, ის ლექსიკა, რომელიც ამ დროს არსებობდა ამ საერთო ქართველურ ეთნიკურ კოლექტივში.

უძველესი ქართველური ჯგუფის ადგილსამყოფელის განსაზღვრისათვის დიდი მნიშვნელობა აქვს ფუძე-ენაში არსებული მცენარეულის, ცხოველთა და სხვა ამგვარი სახელების გათვალისწინებას. ამით ჩვენ გავცნობით იმ ბუნებრივ გარემოს, რომელშიც ცხოვრობდა ქართველური ფუძე-ენის მატარებელი კოლექტივი. ეს საშუალებას მოგვცემს ვიმსჯელოთ იმაზე, თუ სად შეიძლებაა ყოფილიყო ამგვარი გარემო, ე.ი. სად უნდა ვივარაუდოთ ქართველი ტომების წინაპარი, ამ უძველესი ეთნიკური ჯგუფის ადგილსამყოფელი. ქართველურ ენებში დაცული კანონზომიერი დერივატების (წარმოებული სახელების) მიხედვით, საერთო-ქართველურ დონეზე ივარაუდება მცენარეულის სახელები: ანწლ-, ბრყენ- (ბანტა), გვიძრა, ვაშლ-, ვერხვ-, მარწყვ-, მსხალ-, სხმარტლ- (ზღმარტლი), სოკო, ქრცხმალ- (რცხილა), ძაცხვ- (ცაცხვი), მეწუნ- (ტირიფი), წიფლი- (წიფელი), წყავ- და სხვ. საერთო ქართველურში ყოფილა სახელწოდებები: არჩვის, დათვის, კვერნის, თხის, ვაცის, ორბის (არწივი), მელის და ჯაზ ხვ. ასეთი ფლორა და ფაუნა კარგად ევლება კავკასიის მიწა-წყალს, უფრო მეტად მის მთიან სარეულს. ამიტომაც, ქართველური ჯგუფის ადგილსამყოფელი, ამ დროისათვის მაინც, თამამად შეიძლება კავკასიისავე მიწა-წყალზე ვივარაუდოთ (გ.აკლიმოვი).

ზემოთ უკვე ხსენებული „გლოტოქრონოლოგიური შეთოდის“ გამოყენებითა და კულტურულ-ისტორიული რეალიების მოშველიებით ფიქრობენ, რომ საერთო-ქართველური ენობრივი ერთობის (ქართველურ ენათა ფუძე-ენის) დაშლა ძვ.წ. II ათასწლეულის დაშდევს უნდა დაწყებულიყო. საერთო-ქართველურ სამყაროს ბირველად სეანური ენობრივი კოლექტივი გამოყო, ხოლო შემდეგ დაიშალა ერთხანს კიდევ არსებული ქართულ-ზანური ენობრივი ერთობა. ეს კარგად ჩანს უძველესი ლექსიკის ანალიზიდან. ქართველური ენებში საერთო-ქართველურის ემოქიდან მოდის შესაქონლეობასთან დაკავშირებული მრავალი ტერმინი: აა (თხა), ვაც-, მატყლ-, ფურ-, ამლ- (ტყავი), ან- (ხარი), ძაღლ-, ყვერ- (ს)ქე (რსქე), ყველ- და სხვ., ისევე როგორც მფერინველეობასთან და მიწათმოქმედებასთან დაკავშირებული ზოგიერთი ტერმინი. ქართულ-ზანური ერთობის არსებობის ხანაში ჩანს მიწათმოქმედების სწრაფი დაწინაურება, მევენახეობის განვითარება, შესაქონლეობაში წვრილფეხა საქონლის ხვედრითი წონის მკვეთრი ზრდა, მეცხენეობის განვითარება და სხვ. სეანურისათვის უცხოა, მაგრამ ქართულ-ზანურის საერთო კუთვნილებას შეადგენს ისეთი ტერმინები, როგორცაა ბაგა, ბელელ-, თიბ-, თეს-, სკა, ყანა, ცელ-, ვენა -, ღვინო, სელ-, საწნეხელ-, ფოცხ-, ღერლ-, (ღერღილი), ცხვ-, და სხვ. ამავე ეპოქის კუთვნილება ჩანს ცხენის სახელი, შიველი

¹² Мачавариани Г.И. К типологической характеристике общекартвельского языка-основы. - Вопросы Языкознания, 1966, №1; Гамкрелидзе Т.В., Иванов Вяч. Вс. Индоевропейский язык и индоевропейцы. I-II, Тбилиси, 1984; Климов Г.А. Этимологический словарь картвельских языков, Москва, 1965.

რიგი ლიონების - სბილენძის, რკინის, ვერცხლის სახელწოდებები, რომელთაც, ამასთანავე, სამხრეთის ძველ ენებში ეკუთვნებოდა პარალელური. ქართულ-ზანური ენობრივი ერთობის დროის ტერმინებია (სვანურში არ გვაქვს) აგრეთვე ცხვარ-, ცხოველ- და სხვ. ამავე ეპოქის ტერმინოლოგიაში ადგილს იკავებს გამაგრებული ზუნქტების აღმნიშვნელი სახელები (შდრ. ქართულ-ზანური ტერმინები ციხე-ჯიხა, ქართა-ქორთუ) და ა.შ.

ზემოთქმული ადასტურებს გ.დეტერსის მოსაზრებას ქართველურ ენათა ფუძე-ენისაგან თავდაპირველად სვანურის გამოცალკავების და, ამის შემდეგ, კიდევ ერთხანს, ქართული და მეგრულ-ჭანური ენობრივი ერთობის არსებობის შესახებ. ამასთანავე, რადგანაც სვანურთან შედარებით ქართულ-მეგრულ-ჭანურის ინოვაციები (სიახლენი) კულტურულ-ისტორიული რეალობების სწორად ძვ.წ. II ათასწლეულის შუა ხანებში წარმოქმნილად შეიძლება დათარიღდეს, უნდა დავასკვნათ, რომ ამ დროისათვის სვანური და მისი მატარებელი ეთნიკური ჯგუფი არსებითად განცალკავებულია ქართულ-ზანური ჯგუფისაგან. ამ უკანასკნელის კონტაქტები სამხრეთის ხეთურ-ხურიტულ მოსახლეობასთან, რის ნაკვალევს სვანურში ვერ ვხვდებით, მოწმობს, რომ სვანური ტომები ამ დროს ქართველურ ტომთა გაგრძელების ჩრდილოეთ ზოლში ცხოვრობდნენ, ქართულ-ზანური ტომები კი - სამხრეთით. ამასთანავე, დასავლეთ საქართველოს არა მარტო მთიან, არამედ ბარის რაიონებში უძველესი სვანური ტომობილების მრავლად დამოწმება ცხადყოფს, რომ სვანური ტომები ძველ დროს აქ ფართოდ იყვნენ განსახლებული.

რაც შეეხება ქართველ ტომთა სხვა ადგილებში, დღევანდელი საქართველოს ფარგლებს გარეთ გავრცელებას, ამაზე ჩვენ ზემოთ უკვე გვქონდა ლაბარაკი, როდესაც სარწმუნოდ მივიჩნიეთ მცირე აზიის ჩრდილო-აღმოსავლეთ მხარეში არსებულ-თაბალებისა და მუშქების გაერთიანებებში ქართველ ტომთა გარკვეული ჯგუფების არსებობა. აქ შეიძლება ჩრდილოეთიდან გაჭრილ ცალკეულ ქართველ ტომებთან გვაქვს საქმე, თუმცა, დღევანდელი საქართველოს მომიჯნავე მიწებზე, მონტოს (ჩრდილოეთ ანატოლიის) ქედის მიდამოებში, ქართველი ტომები (კერძოდ, შემდეგდროინდელი ლაზებ-ჭანების წინაპრები) უძველესი აბორიგენები უნდა ყოფილიყვნენ. მათ აღმოსავლეთით კი, ასევე დღევ. თურქეთის ჩრდ.-აღმ. რაიონებში, უნდა ეცხოვრათ მესხურ ტომებს, რომლებიც, ალბათ, აღმოსავლურ-ქართული (ქართის) ტომების ერთ-ერთ დაჯგუფებას ქმნიდნენ.

რა თქმა უნდა, როდესაც ქართველთა ეთნიკური ჯგუფის უძველეს ვითარებაზე ვსაუბრობთ, ვერ შეგვიფარგლებით მართლოდენ უძველეს დროში მათი განსახლების ან შინაგანი დიფერენციაცია - ინტეგრაციის პროცესებისათვის თვალის მიდევნებით. უნდა ითქვას იმაზეც, თუ როგორ წყდება დღეს მეცნიერებაში სხვა ეთნიკურ ჯგუფებთან მათი მიმართებისა და ურთიერთობის პრობლემა.

XIX ს და XX ს პირველ ნახევარში მეტად ბოპულარული გახდა ძველი აღმოსავლეთის რიგ გამქრალ ეთნიკურ ჯგუფებთან და თანამედროვე ბასკებთან ქართველთა ენობრივი მონათესაობის თეზისი. მანამდე იყო გათავებული ძიება და კავკასიურ, კერძოდ, ქართველურ ენებს ხან ერთ და ხან მეორე ჯგუფს უკავშირებდნენ. ფრ.ბობი 1847 წელს გამოვიდა მტკიცებით, რომ ქართული ენა ინდოევროპულ ენათა ოჯახს ეკუთვნისო. ასეთივე აზრი გამოთქვა. ადრე, 1834 წელს მარი ბროსემ - განთქმულმა ფრანგმა ქართველოლოგმა. სამაგიეროდ, მ.მიულერი 1855 წელს ამტკიცებდა, რომ კავკასიური ენები თურანული (ე.ი. თურქულ-თათრული) ენების შორეული მონათესავენი არიან, ხოლო 1888 წლიდან ნ.მარი ცდილობდა ქართველური ენების სემიტურ ენებთან ახლო მონათესაობა დაეცაბუთებინა. უფრო სიცოცხლისუნარიანი აღმოჩნდა

ჯერ კიდევ 1864 წელს ფრ.მიულერის მიერ წამოყენებული დებულება, რომ კავკასიური ენები არ ენათესავება ინდოევროპულ, სემიტურ და ურალურ-ალთაურ (თურქულ-თათურულ) ენათა ოჯახებს და ისინი დღევანდელ ბასკურთან ერთად, ნარჩენებია ოდესღაც მრავალრიცხოვან ენათა ოჯახისა, რომელიც გავრცელებული იყო კავკასიის მიწა-წყალზე და მის სამხრეთით ჯერ კიდევ მანამ, სანამ აქ ინდოევროპული, სემიტური ან ურალურ-ალთაური ენები გავრცელებოდნენ. დღევანდელ ქართველურ და ბასკურ ენებთან ერთად ენების ამ ოჯახში შეყავდათ ძველი აღმოსავლეთის ისეთი მკვდარი ენები, როგორცაა ზემოქართული, ერთ-ერთი ხეთური ენა (პროტოხეთური), ხურიტული, ურარტული, ელამური. გავრცელდა მოსაზრება, რომ სახარქინეთში, იტალიასა და ხმელთაშუაზღვისპირეთის ზოგ სხვა ქვეყანაში (მაგალითად, ესპანეთში) ინდოევროპელები საკმაოდ გვიან მოვიდნენ, ხოლო მათზე ადრე აქ მცხოვრები ბელაზგები, ეტრუსკები, იბერები და სხვები ასევე ენებისა და ხალხების ამავე დიდ ჯგუფს ეკუთვნოდნენ. ფრ. პომელმა მას „ხალხთა აღზარდიული ოჯახი“ უწოდა. შემდეგში, უკვე ჩვენი საუკუნის 30-იან წლებში, ენათა (ხალხთა) ამ ოჯახს „აზიანოეური“ უწოდეს, ხოლო ს.ჯანაშიამ მის აღსანიშნავად შემოიღო ტერმინი „ხეთურ-იბერიულ ენათა (ხალხთა) ოჯახი“.

ამ „ოჯახში“ შემავალ ენებს შორის, მართლაც, შეინიშნება ზოგიერთი, ძირითადად სტრუქტურულ-ტიპოლოგიური სიახლოვე, მაგრამ ისტორიულ-შედარებითი მეთოდის მეშვეობით მათ შორის ნათესაობის ჩვენება არ ხერხდება. ამას ზოგიერთი ენათმეცნიერი, მაგალითად ა.მეიე, იმით ხსნიდა, რომ ყველა ამ ენის საერთო წინამძარი ფუძე-ენა არსებობდა ძალიან დიდ ხნის წინათ, სადაღაც ძვ.წ. V-IV ათასწლეულებში (ე.ი. ამ 6-7 ათასი წლის წინათ). მის მწირ ენობრივ მასალას ამ ხნის მანძილზე დიფერენციაცია-ცვლილების და გაქრობის გამო ისეთი მცირე კვალი უნდა დაეტოვებინა, რომ ისტორიულ-შედარებითი მეთოდით მისი სრულფასოვანი რეკონსტრუქცია დღეს შეუძლებელია.

უკანასკნელი ათეული წლების მანძილზე ენათა ოჯახების წრეში ქართველურ ენათა ადგილის ძიებისას მკვლევართა ყურადღება უკვე სხვა მიმართულებით წავიდა. ეჭვის ქვეშ იქნა დაყენებული ენათა ასეთი დიდი ოჯახის ოდესმე არა მარტო არსებობა, არამედ თვით კავკასიურ (როგორც ჩვენში უწოდებენ - „იბერიულ-კავკასიურ“) ენათა ჯგუფებს შორის (ქართველური, აფხაზურ-ადიღურული და ნახურ-დაღესტურული) ნათესაობაც. საკუთრივ ქართველური ენების კვლევაში, ამასთანავე, ყურადღება მიექცია მათ სიახლოვეს (გრამატიკული წყობით, ლექსიკით) ინდოევროპულ ენებთან. გადეთერსმა ქართველური ენები ნარევე ენებად განსაზღვრა ისეთი ენებისა, როგორიცაა ჩრდილო-დასავლურ კავკასიური (აფხაზურ-ადიღურული) და უძველესი ინდოევროპული.¹³ ქართველური ენების უძველესი სტრუქტურის სიახლოვეს ინდოევროპულთან ყურადღება მიაქცევს თ.ვამეყრელიძემ და ჯ.მაჭავარიანმა. მრავალი ლექსიკური სიახლოვეს მათ საფუძველს აძლევს ეს გარემოება მიიჩნიონ ქართველურ ტომებსა და უძველეს ინდოევროპულ დიალექტებზე მოლაპარაკე ტომთა შორის არსებული ზანგრძლივი და მჭიდრო კონტაქტების შედეგად. შესაძლებლად მიიჩნევა, აგრეთვე, ქართველური და ინდოევროპული ფუძე-ენების უძველესი ნათესაობაც.¹⁴

ამგვარად, ჩაისახა კონცეფცია ენათა ამ სიახლოვის ახლებურ ახსნაზე. გ.წერეთელი,

¹³ Deeters G. Die Stellung der Kharthvelsprachen unter den Kaukasischen Sprachen, „ზეი ქართლისა“, პარიზი, №23, 1957; შდრ. ჯმელეიშვილი, საქართველოს, კავკასიისა და მახლობელი აღმოსავლეთის უძველესი მოსახლეობის საკითხისათვის, თბილისი, 1955, გვ. 205, 206; საქართველოს ისტორიის ნარკვევები, I, 1970, გვ. 345.

¹⁴ თამეყრელიძე ჯ.მაჭავარიანი, სონანტოა სისტემა და აბლაუტი ქართველურ ენებში. საერთო-ქართული სტრუქტურის ტიპოლოგია, თბილისი, 1955, გვ. 305-379 და სხვ. შდრ. იმავე წიგნში: გ.წერეთელი, სონანტები და აბლაუტის თეორიის გამო ქართველურ ენებში, გვ. 23-24.

თავი IV. უპა და ზმონგონფაროს ხანა აჭარის ტერიტორიაზე

კერძოდ, შესაძლებლად თვლიდა აღნიშნულის საფუძველზე ინდოევროპულის შორეულ ნათესაობას საერთო-ქართველურთან. ამავე ახსნას აძლევს ჩვენთვის საინტერესო ფაქტს უკანასკნელ ხანს დიდად გავრცელებულ „ნოსტრატული თეორია“, რომელიც ამოდის ქართველურის, ინდოევროპულის, სემიტურის და ზოგი სხვა ენობრივი ჯგუფის უძველესი მონათესაობის თეზისიდან.

ბოლო დროს განვითარებული თეორია ინდოევროპელთა წარმომავლობისა და ბირვანდელი სამშობლოს შესახებ, რომელიც თ.გამყრელიძესა და ვი.ჩ.ივანოვს ეკუთვნის, კიდევ უფრო რეალურს ხდის უძველეს ხანაში ინდოევროპულისა და ქართველურის უძველესი მონათესაობისა და შემდეგაც მჭიდრო კონტაქტების არსებობის ვარაუდს - ისინი ხომ ინდოევროპულები ბირვანდელი სამშობლოს ერთ-ერთ რეგიონად თვით სამხრეთ ამიერკავკასიას მიიჩნევენ!

სხვათა შორის, არქეოლოგიური მასალის ანალიზის შედეგად არავრთხელ გამოითქვა მოსაზრება საქართველოს ტერიტორიაზე დამოწმებულ არა ერთი არქეოლოგიური კულტურის ჩამოყალიბება-განვითარებაში (ე.წ. „მტკვარ-არაქსის კულტურა“, „თრიალეთის კულტურა“) ქართველურ ტომებთან ერთად ინდოევროპელი ტომების მონაწილეობის შესახებ (მე.წ. IV-II ათასწლეულები). ასე რომ ის რეგიონი, სადაც ქართველური ტომები მკვიდრობდნენ, მოქცეული იყო, ნაწილობრივ მინუს, უძველეს ინდოევროპელთა სამშობლოს ფარგლებში. მეორე მხრივ, იგი წარმოადგენდა მხარეს, სადაც მომდევნო ხანაში მიმდინარეობდა ხანგრძლივი თანაცხოვრება და კონტაქტები ინდოევროპელთა ამა თუ იმ ჯგუფთან.

ეჭვს არ იწვევს, აგრეთვე, უძველეს ხანებში მჭიდრო კონტაქტების არსებობა ქართველურ ტომებსა და მათ მეზობელ ისეთ „ძველდამოსავლელ“ ხალხებს შორის, როგორც იყვნენ ხეთები, ხურრთები და ურარტელები. ეს კარგად ჩანს როგორც საქართველოში გამოვლენილი არქეოლოგიური მასალის, ისე ქართველურ ენებში მიკვლეული ენობრივი რელიკვიების ფონზე.

მეორე მხრივ, ასევე უძველესი ხანიდან საჭიროა დაუუწყავთ თანამშრომლობა და მჭიდრო კონტაქტი კავკასიის მიწა-წყალზე ქართველურ ტომებსა და ჩრდილო-აღმოსავლურ კავკასიურ (აფხაზურ-ადიღურ) და ჩრდილო-აღმოსავლურ კავკასიურ (ნახურ-დაღესტნურ) ტომებთან. ჯერ საერთო ქართველურში და შემდეგ დასავლურ-ქართულში აფხაზურ-ადიღური, ხოლო აღმოსავლურ-ქართულში ნახურ-დაღესტნური ფენა იმდენად მძლავრია, რომ ენათმეცნიერები მათ საერთოქართველურისა და აღმოსავლურ-ქართულის სუბსტრატ ენებადაც კი მიიჩნევენ. ამავე დასკვნამდე მივყავართ ჩვენ ანთროპოლოგიურ კვლევა-ძიებასაც. ცნობილია, რომ საქართველოს მკვიდრი მოსახლეობა (ქართველები, აფხაზები) ძირითადად ერთსა და იმავე ორ ანთროპოლოგიურ ტიპს განასახიერებენ. კავკასიონის სამხრეთ ფერდობებზე მცხოვრები ქართული თუ არაქართული მთიელი მოსახლეობა ძირითადად „კავკასიონურ“ ანთროპოლოგიურ ტიპს განეკუთვნება, აფხაზთა დიდი ნაწილიც ანთროპოლოგიურად დასავლურ-ქართულ ტიპს ასახიერებს, ნაწილი კი - „მთურს“, „კავკასიონურს“; აღმოსავლეთ საქართველოს ბარის მოსახლეობაშიც დიდად „კავკასიონური“ ტიპის წარმომადგენელთა ხვედრითი წონა, რაც საბოლოო ჯამში, დროთა განმავლობაში, ქართველთა, აფხაზთა და ნახურ-დაღესტნური ელემენტის ინტენსიური შერევა-შერწყმის ილუსტრაციას წარმოადგენს, რაც უმთავრესად სამხრეთ კავკასიის (საქართველოს) ტერიტორიაზე მიმდინარეობდა.

ანთროპოლოგიურად (იხ. შაბდუშელიშვილისა და მისი სკოლის კვლევა-ძიება) ქართველები დიდი ანუ ბირველადი ევრაზიული რასის, მისი წინააზიური განშტოების წარმომადგენლები არიან. საქართველოს სხვადასხვა რეგიონში მცხოვრებ ქართველებს

შორის, ამასთანავე, შეინიშნება ადგილობრივი ნაირსახეობები. აჭარლების, გურულების და მეგრელების ჯგუფებში დადგენილია შავიზღვისპირული ტიპი, რომელთათვისაც დამახასიათებელია თავის ნაკლები ბრაქიქეფალურობა, სხეულის საშუალოზე მეტი სიმაღლე, სახის ნაკლები სივანე, შედარებით სქელი ტუჩები, ძლიერ განვითარებული თმოვანი საფარი, შედარებით დია ფერის თმა, მკვეთრად ბროფილირებული სახე და პორიზონტალური ან ოდნავ ზეაწეული ცხვირის ფუძე. დასავლეთ საქართველოს დანარჩენ ჯგუფებში - იმერლების, ლეჩხუმლების, არამბალალ მთიანი რაჭველებისა და ასევე მეგრელების, გურულების, აჭარლების არაშავიზღვისპირულ ჯგუფებში დადგენილია დასავლურ-ქართული ანთროპოლოგიური ტიპი, რომელიც შავიზღვისპირულისაგან განსხვავდება ოდნავ ფართო სახით, უფრო მუქი თმით, ცხვირის გამოდრეკილი ფორმებით, ცხვირის პორიზონტალური ფუძით და შედარებით თხელი ტუჩებით. აღმოსავლეთ საქართველოს ბარში, ძირითადად ქართველებისა და კახელების ჯგუფებში, დადგენილია აღმოსავლეთ ქართული ანთროპოლოგიური ტიპი, რომლისთვისაც ნიშანდობლივია უფრო ფართო შებლი, ფართო ქვედა ყბა, შედარებით დაბალი სახე, საშუალოზე მუქი თვალები და თმა, მკვეთრად გამოხატული წარბები და წვერი, ცხვირის შედარებით ნაკლებად გამოდრეკილი ფორმები. მესხურ, ჯავახურ და ზოგიერთ ქართველურ ჯგუფებს შორის დადგენილია სამხრეთ ქართული ტიპი - მკვეთრი ბრაქიქეფალია, დაბალი ტანი, დაბალი და ვიწრო ცხვირი, საშუალოზე მუქი თმა, მკვეთრად გამოდრეკილი ცხვირი, დაქანებული ფუძე, ხშირი წარბები და წვერი. საქართველოს მთიანეთში სვანების, რაჭველების, ხევსურების, მოხევეების, მთიელების, გუდამაყერელების, ფშაველების, თუშების და სხვა ჯგუფებში დადგენილია კავკასიონის ტიპი, რომელსაც ახასიათებს მკვეთრი ბრაქიქეფალია, თავისა და სახის დიდი ზომა, მაღალი და ფართო ცხვირი, თხელი ტუჩები, საშუალოზე მუქი თმა და საშუალოზე დია ფერის თვალები.

ქართველების ერთიანი გენეტიკური წარმომავლობის მაჩვენებელია ძირითადი ტაქსონომიური ნიშნების დიდი მსგავსება, ასევე ის, რომ ხუთივე ჯგუფი წინააზურ რასას განეკუთვნება. მიუხედავად ამისა, ქართველების ანთროპოლოგიური ჯგუფები არ წარმოადგენს კლასიკურ მცირეაზიურ ფორმას, რომლის ტიპური ნიშნები გავრცელებულია სომხების, ასურელების და ა.შ. ჯგუფებში. მათთან ყველაზე ახლოს დგანან სამხრეთ-ქართული ჯგუფები. აღმოსავლურ-ქართული ჯგუფები სამხრეთ-ქართულისაგან განსხვავდებიან კავკასიონის ტიპისათვის დამახასიათებელი ნიშნებით, ხოლო დასავლურ-ქართული და განსაკუთრებით შავიზღვისპირული ვარიანტები კლასიკური წინააზურისაგან იმ ნიშნებით გამოირჩევიან, რომლებიც მათ ჩრდილო-დასავლეთ კავკასიაში გავრცელებულ ბონტურ ტიპთან ახსლოებენ.

კავკასია ერთადერთი ადგილია, სადაც თავმოყრილია სამხრეთ-ევროპული რასის სამივე განშტოება, რომელიც რასოგენტურად უფრო ძველია, ვიდრე ჩრდილო-ევროპული. კავკასიის ტერიტორია შედიოდა დიდი ევრაზიული რასის ფორმირების არეალში, ხოლო მისი მოსახლეობა ერთ-ერთი უძველესია ევრაზიული (ევროპეიდული) ტიპის ხალხებს შორის.¹⁵

ბირეველყოფილ-თემური წყობილების ადრეულ ეტაპზე ეთნიკურ პროცესში წამყვანი იყო ენობრივ-კულტურული დიფერენციაცია. ასე დაიშალა ერთიანი ქართული ეთნიკური ჯგუფი რამდენიმე განტოტებად (ქართები, მეგრელები-ჭანები, სვანები), მაგრამ უფრო გვიან ინტენსიურად დაიწყო მოქმედება უკვე შეკავშირების (ინტეგრაციის) პროცესებმა. არქეოლოგიური მასალა გვიანდასტურებს, რომ შუაბრინჯაოს ხანაში, თრიალეთის კულტურის არეში, უნდა არსებულიყ

¹⁵ იხ.: **მაჩუკელიშვილის** ნარკვევი „ქართული საბჭოთა ენციკლოპედია“ X ტომში მოთავსებულ სტატიაში - „ქართველები“, ვვ. 45წ.

ო ტომთა დიდი კავშირები. შემდეგში, გვიანბრინჯაოს ხანაში (ძვ.წ. II ათასწლეულის მეორე ნახევარი და I ათასწლეულის პირველი ნახევარი) კიდევ უფრო ფართოვდება ტომთა ასეთი კავშირები და ხდება მათი გადაზრდა ადრეკლასობრივ სახელმწიფოებში. ამ ეპოქაში საქართველოს ტერიტორიაზე ფართო არეალის მომცველი დიდი არქეოლოგიური კულტურების ჩამოყალიბება ამის ერთ-ერთ ნიშანს წარმოადგენს. ასეთი დიდი და მცირე სტაბილური ტომთა კავშირებისა და ადრეკლასობრივ სახელმწიფოთა არსებობაზე ისტორიული საქართველოს, მათ შორის აჭარის ტერიტორიაზე მიგვანიშნებენ, აგრეთვე, ასურული და ურარტული ლურსმული წარწერების ცნობები დიაოხისა (ტაოს) და კოლხას (კოლხეთის) გაერთიანებათა შესახებ.

ეს პროცესი დაგვირგვინებს აღწევს ძვ.წ. I ათასწლეულის შუახანებში, როდესაც იქმნება ორი დიდი პოლიტიკური ერთეული - კოლხეთის სამეფო დასავლეთ საქართველოში და ქართლის (იბერიის) სამეფო აღმოსავლეთ საქართველოში. მათ ფარგლებში ადგილი აქვს შემდგომ კონსოლიდაციას, თუმცა, მისი ხარისხი, ჩანს, დიდად განსხვავებულია ერთმანეთისაგან. მაშინ როდესაც იბერიულმა გაერთიანებამ მოიცვა არა მარტო ყველა ქართის ტომი, არამედ ბევრი სხვა წარმოშობის ტომიც, კოლხურ გაერთიანებაზე (კოლხეთის სამეფოზე) არ ითქმის, რომ იგი ყველა მეგრულ-ჭანურ ტომს აერთიანებდა. ბონტოს მიტები მცხოვრები ჭანური ტომები ამ გაერთიანების გარეთ დარჩნენ. თვით კლასობრივი ურთიერთობის დონეზე აქ მოსახლეობის მხოლოდ მცირერიცხოვანი, ზღვისპირა ზოლში მცხოვრები ნაწილი ავიდა. ეს იყო განვითარებული ცხოვრების ერთგვარი კუნძული, რომელიც გარშემორტყმული იყო ჯერ კიდევ ტომობრიობის ბირობებში მცხოვრები მრავალრიცხოვანი მთიელების ოკეანეთი (ამთიან ნაწილი ასევე მეგრულ-ჭანური, ნაწილი კი - სვანური, ადიღური და სხვა წარმომავლობისა იყო), რომელზედაც ეფექტური კონტროლის დაწესება, თავისი ცხოვრების ფერხულში მჭიდროდ ჩაირევა, ამ კოლხურმა სახელმწიფოებრიობამ, როგორც ჩანს, ვერ შესძლო. კოლხური სახელმწიფოს ეთნიკური ბირთვის მცირერიცხოვნება და სისუსტე, დასავლეთ საქართველოს მოსახლეობის ეთნიკური სიჭრელე, ძვ.წ. VI საუკუნიდან აქ მრავლად გაჩენილი ბერძნული ახალშენები, რომლებიც უკვე ამ დროს თავისი მაღალგანვითარებული კულტურის ექსპორტს იწყებენ, განაბირობენ და დასავლეთ საქართველოს მიწა-წყალზე ეთნიკური კონსოლიდაციის პროცესის სისუსტეს. ძვ.წ. II საუკუნიდან კლასეთი საერთოდ უცხო სახელმწიფოების (ბონტო, რომი, ბიზანტია) ხვედრი ხდება, ძვ. და ახ. წელთაღრიცხვის მიჯნაზე ყველაფერ ამას ემატება მეზობელ მთიელთა ინტენსიური შემოღწევა, რაც, ბუნებრივია, კიდევ უფრო აფერხებდა ეთნიკური კონსოლიდაციის პროცესს.

საქართველოს მოსახლეობის შემდგომი კონსოლიდაცია უკვე მიმდინარეობდა მეზობელი ქართლის (იბერიის) სამეფოს ჰეგემონობით. კოლხეთისაგან განსხვავებით იბერია ბევრად უფრო ცენტრალიზებულ, მძლავრ სახელმწიფოს წარმოადგენდა. მან მოახერხა თავისი ვავლენის გავრცელება აღმოსავლეთ საქართველოს მთიანეთის მოსახლეობაზე და მის მომიჯნავე ჩრდილო კავკასიის ველების მომთაბარე ტომებზე. იბერიის მმართველთა საგარეო-პოლიტიკური ძლიერება მნიშვნელოვანწილად სწორედ ამ მთიელთა და მომთაბარეთა ძალების გამოყენებას ეყარებოდა. ასევე ჩაითრიცა აღმოსავლურ-ქართულმა სახელმწიფოებრიობამ თავის ვავლენაში დასავლეთ ალბანეთის მოსახლეობა. ამასთან მან ანტიკური ხანაშივე შეძლო ფეხის მოკიდება დასავლეთ საქართველოს მთელ რივ რაიონებში. მეფე ფარნავაზის დროს (ძვ.წ. III ს.) იბერიაში შედის არგვეთი, სამცხე და აჭარა, ექვემდებარება მას ეგრისიც. ასეთი ვითარება გრძელდება შემდეგშიც, ყოველ შემთხვევაში იბერიის ძლიერების პერიოდში მაინც (მაგალითად. ახ.წ. I-II სს-ში და სხვ.). დასავლეთ საქართველოს აღმოსავლეთი და სამხრეთი რაიონები ამ დროს უკვე ქართის ტომებით იყო დასახლებული. ეს ძლიერი აღმოსავლურ-ქართული (ქართლის, იბერიის)

სახელმწიფოებრიობა, როგორც ჩანს, კარგად უმკლავდებოდა უცხო ძალების პოლიტიკურსა და კულტურულ მოძალებას - არ კარგავდა თავის დამოუკიდებლობასა და თავისთავადობას, უცხო (სპარსული, ბერძნულ-რომაული) კულტურის ელემენტები აქ გადაშეშავებას განიცდიდნენ და ეროვნული ეთნო-კულტურული სამყაროს ორგანული ნაწილი ხდებოდნენ.

ამრიგად, უკვე ანტიკურ ხანაში მიმდინარეობდა აღმოსავლეთ და დასავლეთ საქართველოს მოსახლეობის კონსოლიდაცია ქართის (იბერიული) ელემენტის გარშემო შემდგომი ბიძგი ამ პროცესს ახ.წ. IV-V ს მიეცა, როცა ქართლის ხელში აღმოჩნდა ისეთი მძლავრი იარაღი, როგორც იყო ქართული ქრისტიანობა (ქართული ქრისტიანული ეკლესია) და ქართული მწიგნობრობა. დასავლეთ საქართველოში კი უკვე ანტიკურ ხანაში მოსახლეობის მნიშვნელოვანი ნაწილი ქართულენოვანი იყო და ქართული ენა, ალბათ, საერთოდ წარმატებით უწევდა მეტოქეობას ბერძნულს და ამ რეგიონში ურთიერთობის ძირითად ენად მკვიდრდებოდა.

აჭარის მოსახლეობა ამ დროიდან (ანტიკური ხანიდან მაინც) უკვე ქართის ენაზე მოსაუბრე მასივს მიეკუთვნება. იგი თანამონაწილეა იმ მოვლენებისა, რაც დასავლეთ საქართველოს ტერიტორიაზე ადრეული კლასობრივი ურთიერთობის ფორმირების საწყისი საფეხურიდან განვითარდა. საქმე იმაშია, რომ საქართველოს კუთხეები არასოდეს ყოფილან ერთმანეთისაგან სრულად იზოლირებული; მთელი სანგრძობივი ისტორიული პერიოდის მანძილზე მიმდინარეობდა რთული მიგრაციული პროცესები, რომლის დროსაც ხშირად ხალხის დიდი მასები იცვლიდა ადგილსამყოფელს და ერთი კუთხიდან მეორეში გადადიოდა. განსაკუთრებით დიდი მისწრაფება ჰქონდა ბარისაკენ მთის მოსახლეობას, რომელიც მუდამ ავსებდა ბარს. ყოველივე ეს, ბევრ სხვა ფაქტორთან ერთად, ხელს უწყობდა ცალკეულ კუთხეთა კარჩაკეტილობისა და განკერძოებულობის მოშლას, ზოგადქართული კულტურისა და ზოგადქართული ეროვნული ტიპის ჩამოყალიბებას.¹⁶

ქართულმა ეთნიკურმა ჯგუფმა სანამ ამ დონეს მიაღწევდა, სანგრძობივი და რთული გზა განვლო. როგორც უკვე აღვნიშნეთ, ძვ.წ. III ათასწლეულში საქართველოში სასიძობდა ქართველური ენების ფუძე-ენის მატარებელი მოსახლეობა. ძვ.წ. II ათასწლეულის დასაწყისიდან დაიწყო მისი დიფერენციაციის პროცესი. თავდაპირველად გამოყოფა იწყო სვანურმა ჯგუფმა, ხოლო შემდგომ დიფერენციაცია განიცადა, აგრეთვე, დარჩენილმა ქართისა და მეგრულ-ჭანური ტომების ენობრივმა ერთობამ. ამ უძველეს ხანაში, როგორც ითქვა, რიონის ჩრდილოეთით დასავლეთ საქართველოს როგორც მთის, ისე ბარის რაიონებში ძირითადად სვანური მოსახლეობა იყო გავრცელებული. რიონის სამხრეთით, დღევანდელ დასავლეთ საქართველოში და ჩრდილო-აღმოსავლეთ ანატოლიაში (თურქეთში) - მეგრულ-ჭანური, ხოლო აღმოსავლეთ და სამხრეთ საქართველოში-უმირატესად ქართის ტომები სახლობდნენ. ამავე მიწა-წყალზე, კერძოდ, აღმოსავლეთ ამიერკავკასიაში იმ დროს სავარაუდებელია ცალკეული გვიანხურ-დაღესტნური ტომების, ხოლო დასავლეთ საქართველოს ჩრდილო-დასავლეთ მთიანეთში - აფხაზურ-ადიღურული ტომების არსებობა. მათი ნაწილი ორიგენალ ქართველ ტომებს შეერწყა. ქართველ ტომებს შეერწყა აგრეთვე სამხრეთ-ამიერკავკასიაში და მცირე აზიაში მცხოვრები პროტოხეთური, ხურთული და ურარტული ტომების ერთი ნაწილი.

¹⁶ მახდუშელიშვილი, დასახ. ნაშრ., გვ. 460-461.

თაზო V

აჭარა აღმოსავლეთის ხანაში

§1. სამხრეთ-დასავლეთ საქართველოს (აჭარა, სამცხე-ჯავახეთი) მოსახლეობის უძველესი გაერთიანებები

გვიანბრინჯაო-ადრეკინის ხანაში უკვე ჩნდება წერილობითი ცნობები ისტორიული საქართველოს მიწა-წყალზე, კერძოდ, მის სამხრეთ-დასავლეთ რეგიონებში (აჭარა, მესხეთი) მცხოვრები მოსახლეობის შესახებ. ჩვენ აქ ვგვხვდებით ამ მოსახლეობის საკმაოდ დიდ გაერთიანებებს, რომლებიც შესაძლებელია, უკვე ადრეკლასობრივ (განუვითარებულ კლასობრივ) სახელმწიფოებს წარმოადგენდნენ. ასეთი გაერთიანებები უნდა ყოფილიყო დიაოხი (ტაოხი, ტაო) და კოლხა (კოლხეთი), რომელთა შესახებ ცნობები გვხვდება ძვ.წ. XII-IX სს ასურულ და VIII ს ურარტულ ლურსმულ წარწერებში.

სოციალურ-ეკონომიკური განვითარებით მაღალ დონეზე უნდა მდგარიყო ისტორიული საქართველოს სამხრეთ-დასავლეთ და სამხრეთ რაიონებში მცხოვრები მოსახლეობა. უკვე თრიალეთის კულტურის მატარებელ მოსახლეობაში საქმე უნდა გვექონდეს დიდ ტომთა კავშირებთან, სადაც ბირველყოფილი-თემური წყობილება რღვევას იწყებს. ცოტა უფრო გვიან, ძვ.წ. II ათასწლეულის მეორე ნახევარში, განვითარება კიდევ უფრო შორს მიდის და ჩამოყალიბებას იწყებს საკმაოდ დიდი და მყარი გაერთიანებები.

მნიშვნელოვან პოლიტიკურ ძალას ასურეთის ჩრდილოეთით მდებარე მხარეში ძვ.წ. XII-XI საუკუნეთა მიჯნაზე (და უფრო ადრეც) წარმოადგენდნენ „ნაირის ქვეყნები“ - მდ.ყარა-სუზე (დას. ეფრათი) და ყარა-სუსა და მურად-სუს ორმდინარეთში მდებარე პოლიტიკური ერთეულების კავშირი. ყველაზე გამოჩენილი მათ შორის სწორედ დიაოხი, ანდა, როგორც მას ასურელები ეძახდნენ, დიაიენი იყო („დიაუხის“ ამ ქვეყანას ურარტელები უწოდებდნენ). ეს სახელი ახლო მდგომი ფორმით გვხვდება V საუკუნის ბერძენ ავტორ ქსენოფონტესთან, რომელიც „ტაოხებს“ ასახელებს სამხრეთ ამიერკავკასიის მიწა-წყალზე ვავლის დროს. ეს სახელი შემორჩა ისტორიული საქართველოს ერთ-ერთ ოლქს - ტაოს. ამიტომაც უნდა ვიფიქროთ, რომ ძველი დიაოხიც სადაც მერმინდელ ტაოს რაიონში იმყოფებოდა. ჩვენამდე მოაღწია არზრუმის მიდამოებში ამოკვეთილმა ლურსმულმა წარწერამ, სადაც ურარტუს მეფე მენუა მოგვითხრობს დიაოხისა და მისი „სამეფო ქალაქის“ შაშილუს დაპყრობის შესახებ. უნდა ვიფიქროთ, რომ ეს ტერიტორია იმ დროს დიაოხის შემადგენლობაში იყო. ასურეთის მეფე სალმანასარ III დიაოხის იხსენიებს ამ ადგილებთან კავშირში: - მისი თქმით, მან მიაღწია დას. ეფრათის (ყარასუს) სათავეებს და აქ მიიღო ხარკი ამ ქვეყნის მეფე ასაასაგან.

დღევანდელი არზრუმისა და ყარა-სუს სათავეების რაიონი, ალბათ, დიაოხის სამხრეთ პერიფერიას წარმოადგენდა. მისი ტერიტორია აქედან ჩრდილოეთით ვრცელდებოდა. ამაზე მიუთითებს, მაგალითად, ის ფაქტი, რომ დიაოხის მეზობლად ურარტული წყაროები იხსენიებენ

„ზაბახა“-ს (ე.ი. ჯავახეთის) ქვეყანას. დიაოხის ერთ-ერთი ოლქი-ხუშანი (ხუშალხი) შემდეგში კოლხას (ე.ი. კოლხეთის) ფარგლებში ექცევა და ა.შ.

ძვ.წ. XII ს ბოლოს დიაოხი (დაიაენი) ყველაზე ძლიერი ჩანს „ნაირის ქვეყნებს“ შორის, რაც აშკარაა იმ განსაკუთრებული როლის მიხედვით, რომელსაც ასრულებდა დაიაენი და მისი მეფე სიენი ნაირის ქვეყნების წინააღმდეგ ასურელთა ლაშქრობის დროს. ტიგლათფილესერ I მეფობის შესამე წელს (ძვ.წ. 1112 წ.) იგი სათავეში ედგა ნაირის ქვეყნების დიდ დაჯგუფებას - 23 „მეფის“ კოალიციას. დაიაენის (დიაოხის) გავლენა ვრცელდებოდა, აგრეთვე მის ჩრდილოეთით მდებარე ქვეყნებზედაც. ტიგლათფილესერ I წარწერაში ყურადღებას იქცევს ის, რომ ნაირის ქვეყნების იმ კოალიციის საშველად, რომელსაც სათავეში დაიაენი ედგა, მოდის სხვა „60 მე-ფის“ ლაშქარი, რომელთაც ტიგლათფილესერი ამარცხებს და მიერეკება „ზემო ზღვამდე“, ე.ი. აღბათ მათ გამოსავალ პუნქტამდე. ამრიგად, აქ საქმე უნდა ეხებოდეს „ზემო ზღვის“ ნაპირას მცხოვრებ მრავალრიცხოვან ტომებს, რომლებიც სწორედ დაიაენის მეფის თხოვნით წამოსულან მისი და ნაირის სხვა ქვეყნების ლაშქრის მისაშველებლად.

ზოგიერთი ფიქრობს, რომ ტიგლათფილესერ I წარწერის „ზემო ზღვა“ შავი ზღვაა.

ძვ.წ. XIII-XII სს ასურული წარწერების „ზემო ზღვაში“ შავი ზღვის მიჩნევის დიდი მნიშვნელობა აქვს სამხრეთ-დასავლეთ და აღმოსავლეთ შავი ზღვისპირეთის, ე.ი. ძველი კოლხეთის, მათ შორის აჭარის ისტორიის შესწავლისათვის. ამ წარწერების სახით ჩვენს განკარგულებაშია კარგად დათარგმნებული კონკრეტული მასალა ძვ.წ. XIII-XII სს შავი ზღვისპირეთის ტომთა შესახებ, გეგნობით ამ მხარის ტომთა დიდ გაერთიანებებს, მათ ბრძოლებს სამხრეთის დიდი სახელმწიფოების ძალმომრეობასთან და სხვა. ჩვენ თვალწინ იშლება, აგრეთვე, სურათი მჭიდრო კავშირისა, რომელიც ამ გაერთიანებას ჰქონდა უფრო სამხრეთით არსებულ „ნაირის ქვეყნების“ გაერთიანებასთან და ა.შ. ძვ.წ. XIII-XII სს ასურულ წყაროებში ფიქსირებული შავი ზღვისპირეთის ტომთა კავშირები ლეგენდარული კოლხეთის მოსახლეობის გაერთიანებებად უნდა მივიჩნიოთ. ამიტომაც ჩვენს ყურადღებას იქცევს ტიგლათფილესერის ერთ-ერთი წარწერა, ნაბოვნი სოფ.ოუნჯალუსთან (მალაზგირთის მახლობლად), რომელშიც ასურეთის მეფე თავის თავს ეძახის „ნაირის ქვეყნების დამპყრობელს თუმედან, ვიდრე დაიანმდე, აგრეთვე, კილხის ქვეყნის დამპყრობელს, ვიდრე დიდ ზღვამდე“. აქაც საუბარი ჩრდილოეთში არსებულ ორ ტრადიციულ გაერთიანებაზე, ორ ქვეყანაზე უნდა იყოს - ნაირისა და ზღვისპირა ქვეყნების გაერთიანებაზე. საინტერესოა, რომ ეს უკანასკნელიც აქ „კილხი“-ს, ე.ი. როგორც ვფიქრობთ, კოლხის\კოლხეთის სახელით იხსენიება.¹ ამრიგად, ჩვენ საშუალება გვქმნება ვილაპარაკოთ კოლხური გაერთიანების ბრძოლებზე ძვ.წ. XII-XI სს ასურეთის ხელისუფლებასთან. ამ ბრძოლებში კოლხური გაერთიანება გამოდიოდა მის სამხრეთით მდებარე ნაირის ქვეყნების გაერთიანებასთან მჭიდრო კავშირში, რომელშიც წამყვანი მდგომარეობა დიაოხის (დაიაენის) ეკავა.

სამხრეთ-აღმოსავლეთ შავი ზღვისპირეთში კი კილხის (კოლხის, კოლხეთის) ქვეყნის მოსახლეობა ამ დროს, ე.ი. ძვ.წ. I ათასწლეულის მიწურულს, ჯერ კიდევ ბრველყოფილ-თემური წყობილების პირობებში ცხოვრობდა. ამაზე მიგვიითებს, თუნდაც, დიდი მრავალრიცხოვანება „ზემო ზღვისპირა მხარის“ (კილხის\კოლხეთის) მეფეებისა (თუქულთი-ნიურტა I ლაპარაკობს ნაირისა და ზემო ზღვისპირა ქვეყნის 40 მეფეზე, ტიგლათფილესერ I კი იხსენიებს ამ მხარიდან მოსულ 60 მეფეს კიდევ სხვა მეფეებთან ერთად). ამ დროს აქ თითქოს მყარი ტომთა კავშირიც კი არ უნდა ყოფილიყო (გაერთიანებას ერთი მეთაური არ უჩანს), მაგრამ განვითარება აქ უცო-

¹ დაწვრილებით ამ საკითხის შესახებ იხ.: Меликишвили Г. А. К истории древней Грузии, Тбилиси, 1959, с. 181-185.

ლობად ამ მიმართული მიდიოდა: ხან თავდაცვითი და ხან შეტევითი მიზნით იქმნებოდა კოლხური ტომების დიდი გაერთიანებები, რომლებიც თანდათან უფრო მყარ გაერთიანებებში უნდა გადაზრდილიყო. ამ ადგილებში კარგი ბირობები არსებობდა, აგრეთვე, მკურნალობის მთელი რიგი დარგების, განსაკუთრებით მესაქონლეობისა და მეტალურგიის დაწინაურებისათვის. რკინის სამრეწველო გამოყენებაზე სწრაფმა გადასვლამ, აგრეთვე წინააზიური კულტურის ცენტრებთან სიახლოვემ და მათთან უშუალო კონტაქტმა სწრაფი ტემპით წაიყვანა აქაური მოსახლეობის კონსოლიდაცია და სოციალურ-ეკონომიკური განვითარება. აღნიშნული არამყარი გაერთიანების ბაზაზე ჩამოყალიბდა ძლიერი კოლხური გაერთიანება - კოლხეთის სამეფო ძვ.წ. VIII ს შუა ხანებში, როდესაც მასთან ბრძოლები უხდებოდა ურარტუს ძლიერ სახელმწიფოს, კოლხეთის (კოლხა) უკვე ერთიანი პოლიტიკური ერთეული იყო თავისი „მეფით“, „სამეფო ქალაქებით“, პროვინციების გამოგებელი „მეფისნაცვლებით“ და ა.შ. ეს ტრანსპორტაციის ტიკლოთ-ფილესერ I შემდგომ ხანაში, ძვ.წ. XI-X ს მანძილზე საგარაუდებელი, სწორედ ამ დროს კილხი (კოლხეთი) გადაიქცა მყარ და ძლიერ გაერთიანებად, რომელმაც თავისი გავლენა განავრცო სამხრეთ-აღმოსავლეთ და აღმოსავლეთ შავიზღვისპირეთის ვრცელ მიწა-წყალზე, მათ შორის აჭარაზე. ამან, უეჭველია, ხელი შეუწყო ამ მხარეში მცხოვრები მოსახლეობის იმ კულტურული ერთობის ჩამოყალიბებასა და განმტკიცებას, რომელიც „კოლხური კულტურის“ სახელითაა ცნობილი.

არგონავტებზე ძველებრძნულ თქმულებაში, რომელშიც ბერძენი გმირების კოლხეთში მგზავრობაზეა ლაპარაკი, აისახა დიდება და ძლიერება სწორედ ამ ძველი კოლხური სამეფოსა. ისტორიული კოლხეთის ბირველი ბერძენი ზღვაოსნები (მეკობრეები და კოლონისტები), როგორც ჩანს, სწორედ ამ დროს, ძველი კოლხური გაერთიანების ძლიერების ბერიოდში, გაეცნენ (ძვ.წ. XI-VIII სს) და კოლხეთის თემა არგონავტებზე მითში ამ დროით უნდა დათარიღდეს. მართალია, არგონავტების ლაშქრობას ბერძნული ტრადიცია ტროას ომის (XII ს) წინაურ ხანაში ათავსებდა და ასევე ძალიან ადრე უნდა შექმნილიყო მასზე თქმულების ზოგიერთი კვანძიც, მაგრამ არ არის საკადღებულო, რომ კოლხეთის თემაც მასში ძვ.წ. XII ს უწინარეს ხანაში გაჩენილიყო. ზოგიერთი ფიქრობს, რომ კოლხეთისა და ოქროს საწმისის თემა მითში უფრო გვიან უნდა იყოს ჩართული, როდესაც განხორციელდა მდ.ფაზისისაკენ ბერძენთა დაზღერვები და მოთარეშე ლაშქრობანი. რიპარდ ბენინგის აზრით, კერძოდ, ძვ.წ. VIII ს შემდეგაა მითში ჩართული მოთხრობა კოლხეთის ლაშქრობაზე, ოქროს საწმისის მოტაცებაზე და მთელი ბოეტური მითთხრობა, რომლითაც მოცულია მედეას სახე² ამის საბუთად მაჩინათ ის, რომ პომპროსთან არ იხსენიება მედეა, კოლხეთი ან ოქროს საწმისი. ძნელა დავეთანხმით არგონავტების მითში კოლხეთის თემის შეტანის ასე გვიანი დროით (ძვ.წ. VIII ს და შემდეგ) დათარიღებას, რადგან ძვ.წ. VIII ს ბოლოდან, ყოველ შემთხვევაში, მას შემდეგ, რაც განადგურდა (კიმერიელების შემოსევის შედეგად) ეს ძლიერი ძველი კოლხური სამეფო, ძველებრძნულ წარმოდგენებში ამგვარი კოლხეთის გაჩენისათვის თითქოს საფუძველი აღარც უნდა ყოფილიყო. მაგრამ, მეორე მხრივ, არც ისაა საკადღებულო, რომ კოლხეთის თემის გაჩენა ამ თქმულებაში მაინცდამაინც მეტისმეტად შორეულ ხანას, ტროას ომის წინა ბერიოდს დაუკავშიროთ და აქ კოლხეთთან მიკენური (აქური) ხანის საბერძნეთის ურთიერთობის ანარეკლი მივიჩნიოთ. შავიზღვისპირეთის კოლხეთის (კილხის) შესახებ ასურულ ლურსმულ წარწერებში დაცული ცნობების ზემოთ მოტანილი ინტერპრეტაციით თითქოს არც ამისი საფუძველი არსებობს. ასეთი კოლხეთი ესოდენ

² Хенинг Р. Неведомые земли, I, Москва, 1961, с. 37. აგრეთვე, Ельницкий Л.А. Знания древних о северных странах, Москва, 1961, с. 12.

შორეულ ხანაში არც იგარაუდებია.

ძვ.წ. XI საუკუნიდან IX-VIII საუკუნეებამდე ლურსმული წარწერები სდუმან დიაოხისა და კოლხას შესახებ. წარწერების ეს დუმილი არ შეიძლება ამ გაერთიანებათა დასუსტება-განადგურებით ავხსნათ. პირიქით, ეს ბერიოდი მათი განმტყიცება-გაძლიერების ხანა უნდა ყოფილიყო: მალე, ტიგლათიფილესერ I (1115-1077) შემდეგ ასურეთი დასუსტდა და რამდენიმე საუკუნის მანძილზე აწარმოებდა მძიმე თავდაცვით ბრძოლებს არამეული ტომების წინააღმდეგ, ასურეთს ამ დროს არ ჰქონდა შესაძლებლობა შეტევა ვანხორციელებინა ისეთი შორეული ქვეყნების წინააღმდეგ, როგორც დიაოხი იყო. როდესაც ძვ.წ. IX ს ასურეთი ხელახლა გაძლიერდა და ჩრდილოეთისაკენ ლაშქრობები განაახლა, ცნობები დიაოხის შესახებ კვლავ გაჩნდა ასურულ ლურსმულ წარწერებში, ხოლო მალე დიაოხის, ისევე როგორც კოლხას შესახებ ხშირა საუბარი, აგრეთვე, ურარტულ ლურსმულ წარწერებშიც.

სამხრეთ ამიერკავკასიის ქვეყნებიდან ურარტუს ყველაზე უფრო სერიოზულ მოწინააღმდეგეს ისტორიული საქართველოს სამხრეთ-დასავლეთში არსებული დიაოხი (ტაოხი, ტაო) წარმოადგენდა. ურარტუს სახელმწიფოს გაძლიერებით დიაოხის მდგომარეობა ძალზე გაართულდა. ურარტუ მისთვის უმთავრესი საფრთხე ხდებოდა. შეიძლება ამიტომ იყო, რომ როდესაც ძვ.წ. 845 წ. ურარტუს ტერიტორიის დარბევის შემდეგ, მის საზღვრებთან ასურეთის მეფის სალმანასარ III ლაშქარი გამოჩნდა, დიაოხის მეფე ასია ინჟარის გამოცხადდეს ასურელთა წინაშე ძღვენით და ამით ერთგულება დაუდასტუროს მათ: ეს იმ სიუჩის შთამომავალია, რომელიც ადრე, ტიგლათიფილესერ I დროს, სათავეში ედგა ჩრდილოეთის ხალხების - ნაირის ქვეყნების - ბრძოლას ასურელთა წინააღმდეგ. ახლა იგი, ჩანს, უბრძოლველად ემორჩილება ასურელებს.

მაგრამ ასურეთზე ორიენტაცია დიაოხისათვის უპერსპექტივო აღმოჩნდა ძვ.წ. IX საუკუნის ბოლოსა და VIII საუკუნის ბირველ ნახევარში გაძლიერებულმა ურარტუმ ასურეთს არა მარტო გზა გადაუღობა ჩრდილოეთით მდებარე რაიონებისაკენ, არამედ ბევრად უფრო სამხრეთით დაუწყო მას შევიწროება. მართალია, დიაოხი ძლიერი ურარტუს პრინსპირ მარტომარტო აღმოჩნდა, მაგრამ მას ბევრი მოკავშირე აღმოჩნდა სამხრეთ ამიერკავკასიის ტომთა შორის, რომლებიც ასევე შეწუხებული იყვნენ ურარტელთა ყაჩაღური ექსპედიციებით. დიაოხი, როგორც ყველაზე ძლიერი სამხრეთ ამიერკავკასიის ტომთა გაერთიანებებს შორის, ჩანს, ურარტუს წინააღმდეგ ბრძოლის ცენტრი გახდა. ამიტომაც, ბუნებრივია, ურარტუს მეფეები, ბირველ ყოვლისა, მის განადგურებას ცდილობენ.

დიაოხის წინააღმდეგ ბრძოლაზე ლაპარაკია ურარტუს მეფის მენუას (ძვ.წ. IX ს დასასრული და VIII ს დასაწყისი) საკმაოდ ვრცელ, 40 - სტრიქონიან წარწერაში, რომელიც ამოკვეთილია კლდეზე, დიაოხის ტერიტორიაზე; დღევანდელ ქალაქ არზრუმის მიდამოებში.³

საინტერესოა, რომ მეფე მენუა დიაოხის „ძლევაშისიდ (ძლიერ) ქვეყანას“ ეძახის. ეს ერთადერთი შემთხვევაა, როდესაც მტრული ქვეყანა ურარტულ წარწერებში ასეთი ეპითეტით არის მოხსენიებული. ჩანს, რომ დიაოხი ამ დროს საკმაოდ დიდ, ძლიერ გაერთიანებას წარმოადგენდა.

როგორც ირკვევა, მენუას დროს ურარტელებს დიაოხის „ქვეყანა გადაუბუგავთ და ციხე-სიმაგრეები (გამაგრებული სამოსახლოები) დაუნგრევიათ“. ამ ქვეყნის მმართველი დამორჩილება ურარტელებს, ძღვენი მიურთმევა (ოქრო, ვერცხლი, ცხენები) და ხარკის გადახდა უკისრია ურარტელები შეეცადნენ ამ მხარეში საყრდენი ბუნქტების მოწყობას, რათა მუდმივი შექარის ქვეშ ყოლოდათ ეს ქვეყანა. ამაზე მიგვითითებს დიაოხის ტერიტორიაზე ან მის მეზობლად, მის

³ Меликишвили Г. А. Урартские клинообразные надписи, Москва, 1960, надпись №36.

სამხრეთ პერიფერიაზე ციხე-სიმაგრეების მშენებლობა. არზრუმისავე რაიონში დატოვებულ ზოგიერთ წარწერაში ლაპარაკია „დიდებული ციხე-სიმაგრის მშენებლობაზე“ ამ ადგილებში.

მენუას ლაშქრობა დიაოხის ქვეყანაში, როგორც ჩანს, ამ მეფის მმართველობის ბოლოს მოხდა. ამაზე მეტყველებს ის, რომ დიაოხის მეფე უტუფურსის, რომელსაც ებრძვის მენუა, იხსენიებს აგრეთვე მენუას მეტყვიდრე არგიშთი I.

არგიშთი I (ძვ.წ. 786-784 წწ) დიდი ბრძოლები ჰქონია დიაოხისთან. მის ერთ-ერთ წარწერაში მოტანილი ოდენობა დიაოხში ხელთგდებული ტყვეებისა და ნადავლისა, ასევე დიაოხისაგან მიღებული ან მომავლისათვის დაქირებული ხარკისა გვიჩვენებს, რომ დიაოხი არგიშთი I დროსაც დიდი და ძლიერი ქვეყანა ყოფილა. ამავე მასალის მიხედვით დიაოხში დიდად განვითარებული ჩანს შესაქონლეობა (განსაკუთრებით წვრილფეხა რქოსანი საქონლის, აგრეთვე ცხენების მოშენება) და მეტალურგია (ოქრო, ვერცხლი, სპილენძი).⁴

ჩვენ არ მოგვეპოვება სათანადო მონაცემები იმისთვის, რომ ვიმსჯელოთ რა სახის გაერთიანება უნდა ყოფილიყო დიაოხი. იგი შესაძლებელია, უკვე სახელმწიფოებრივ ერთეულს წარმოადგენდა, ანდა სახელმწიფოდ გადაქცევის ზღურბლზე იმყოფებოდა.⁵ უკვს არ იწვევს საწარმოო ძალთა განვითარების საკმაოდ მაღალი დონის არსებობა ამ გაერთიანების წამყვან მისახლეობაში. ამაზე მეტყველებს მონაცემები მეტალურგისა და შესაქონლეობის განვითარების, აგრეთვე, ძვირფასი ლითონების სიუხვის შესახებ. ბევრს ნიშნავს ისიც, რომ აქ საქმე გვაქვს საკმაოდ მყარ, საუკუნეების მანძილზე არსებულ ერთეულთან, ისიც ძველი აღმოსავლეთის დიდი სახელმწიფოების ახლო-მეზობლად მდებარე. მათთან ინტენსიური ურთიერთობა უჩანს. ამ გაერთიანების სათავეში მუდამ ერთ ბირს ვხედავთ - „მეფეს“. ასურული და ურარტული წყაროები ძალიან ხშირად მათ სახელებით იხსენიებენ (სიინი, ასია, უტუფურსი) და არასდროს არ ლაპარაკობენ „დიაოხის მეფეების“ შესახებ. მეზობელი სახელმწიფოების მესვეურთა სწორედ დიაოხის ამ ხელისუფლებთან აქვთ საქმე, როგორც თავის ქვეყანაში სუვერენიტეტის განმასახიერებლებთან აქვთ საქმე. ასეთი სუვერენიტეტის განმამხრაცოცლებლად აქ როდი გვევლინება „ხალხი“ და „უხუცესები“, როგორც ეს ხშირადსა ხეთურ წყაროებში ჩრდილო-აღმოსავლეთის შთიელთა შესახებ საუბრისას.

განვითარების მაღალი დონე, როგორც ჩანს, უშთავრესად ჰქონდა დიაოხის წამყვან მოსახლეობას. ამასთან, დიაოხის მმართველებს, უეჭველია, დაქვემდებარებული ყავდათ მათ მეზობლად ჯერ ისევე ბირველყოფილ-თემური წყობილების ბირობებში მცხოვრები მრავალი ტომი.

არგიშთი I მომდევნო მეფე სარდური II თავის წარწერებში უკვე სრულიად არაფერს ამბობს დიაოხის შესახებ, რომელიც ძლიერი და მტრულად განწყობილი ქვეყანა იყო არგიშთი I მეფობის უკანასკნელ წლებში. არა გვგონია, რომ სარდური II დროს დიაოხი უცბად ლოიალური გამხდარა ურარტუს მიმართ. თუ ეს ასე მოხდა, ამასაც თავისი საფუძველი უნდა ჰქონოდა, მაგრამ, ვფიქრობთ, აქ უფრო მნიშვნელოვან მოვლენებს უნდა ჰქონოდა ადგილი. ყურადღებას იქცევს ის გარემოება, რომ ურარტულ წარწერებში სარდური II დროს დიაოხის ენაცვლება სამხრეთ-დასავლეთ საქართველოს ტომთა მეორე დიდი გაერთიანება - კოლხა, როგორც მას ურარტულები უწოდებენ, ე.ი. კოლხეთი. სარდური II მეფობამდე კოლხას შესახებ არაფერი იხმის. უნდა ვიფიქროთ, რომ საერთო საზღვარი კოლხასა და ურარტუს მანამდე არ გააჩნდათ. მათ შორის იყო მოქცეული სწორედ დიაოხისა და სხვა უფრო წვრილი გაერთიანებების მიწა-

⁴ Меликишвили Г.А. დასახ. ნაშრ., №128. В-1.
⁵ შდრ. ი.მ.დაკოროთან, წიგნი «Всемирная история», I, с. 515.

წყალი. ნიშნდობლივია ისიც, რომ კოლხა არ ჩანს სამხრეთ ამიერკავკასიის იმ მრავალრიცხოვან გაერთიანებათა შორის, რომლებიც არგეშია | დროს ესმარბოდნენ დიაოხის ურარტუსთან ბრძოლაში. ეს გვაგარაუდებინებს, რომ კოლხას ამ შემთხვევაში თავისუფური ბოზიცია უნდა სკეროდა. ამ ორ მეზობელ დიდ გაერთიანებას შორის დიაოხისა და კოლხას შორის საუკუნებორიე მქტოქეობა და ჭიდილი არის საგარაუდებელი. კოლხას მმართველები ახლა, ალბათ, საკუთარი ინტერესებით უდგებოდნენ დიაოხი-ურარტუს ბრძოლებს, არაფერს აკეთებდნენ დიაოხის დასამარბლად და უცდიდნენ, რომ დასუსტებული დიაოხის მექკვიდრობა ხელში ჩაეგდოთ. სამხრეთ ამიერკავკასიის ბევრ მცირე ტომობრიე ერთეულს დიაოხისთან აერთიანებდა, ალბათ, როგორც ურარტუს, ისე ძლიერ კოლხას წინააღმდეგ საბრძოლველად.

ურარტულთა ლაშქრობებმა ძლიერ დაასუსტეს დიაოხი. ურარტულებმა მას წაართვეს სამხრეთი რაიონები და იქ დასაყრდენი ბუნქტები შექმნეს. დიაოხის მათ მიმე ხარკი დაადეს (მსხვილფეხა და წვრილფეხა ბირუტყვი, ცხენები, ლითონები, მათ შორის ოქრო და ვერცხლი), მაგრამ ურარტუს არ შეეძლო მილიანად დაეპყრო დიაოხი. უკანასკნელი ლახვარი დასუსტებულ დიაოხის, როგორც ჩანს, მისმა ჩრდილოელმა მეზობელმა - კოლხამ ჩასცა. ყურადღებას იქცევს ის გარემოება, რომ ზოგიერთი „ქვეყანა“, რომელიც არგეშია | დროს დიაოხისთან კავშირში იხსენიება და, როგორც ჩანს, მისი გავლენის სფეროში შედიოდა. სარდური II დროს უკვე კოლხასთან კავშირში იჩენს თავს. ასეთია ვითარება, მაგალითად, ხუსას ქვეყნის მიმართ.

ამიერდან კოლხეთი და ურარტუ უშუალო მეზობლები გახდნენ და მათ შორის შეტაკებაც გარდაუვალი გახდა: სარდური II წარწერებში კოლხეთთან ბრძოლას საკმაოდ დიდი მნიშვნელოვანი ადგილი უკავია.⁴ ურარტუს ამ მეფის მატთანედან ვიგებთ ორი ლაშქრობის შესახებ, რომელიც ურარტულებს კოლხას წინააღმდეგ მოუწყვიათ.

ბირველი ლაშქრობა ძვ.წ. 750-748 წლებში მოეწყო. სარდური მეფე ამბობს: „გავემართე სალაშქროდ კოლხას ქვეყნის წინააღმდეგ. ღვთაება ხალდის სიდადით ხახა, ხუსა(ლხის) ქვეყნის მეფე, მისი ხალხითურთ იქიდან წამოიყვანე, ტყვედ გამოიყვანე და დაგასახლე ჩემს ქვეყანაში“. ხუსას ქვეყანა, როგორც ვივით, ადრე დიაოხის შემადგენლობაში შედიოდა, ახლა კი იგი, ჩანს, კოლხას ფარგლებში ვანიხილება, რაც იმიითი დაბტურდება, რომ მისი დაპყრობა კოლხას წინააღმდეგ ლაშქრობად არის მიჩნეული; საქმე ესება კოლხას სამხრეთ პერიფერიას და ამჯერად კოლხეთის ძირითად ძალებთან, მის „მეფისთან“ შეტაკება არც იგულისხმება.

მეორეჯერ, ძვ.წ. 747-742/41 წლებში, ურარტულები, ჩანს, კოლხას წინააღმდეგ ლაშქრობისას კიდევ უფრო ჩრდილოეთ რაიონებში მოქმედებენ.

ამ შემთხვევაში ურარტულები, ჩანს, საკუთრივ კოლხას მიწა-წყალზე მოქმედებენ: ისინი იპყრობენ კოლხეთის მეფის „სამეფო ქალაქ“ ილდამუსას. „სამეფო ქალაქი“ ლურსხულ დამწერლობაში აუცილებლად დედაქალაქს არ აღნიშნავდა; უეჭველია, იგი სამეფოს რეზიდენცია არ უნდა იყოს, რაც იქიდან ჩანს, რომ თვით კოლხეთის მეფე საომარ მოქმედებაში არ მონაწილეობს - ეტყობა, მან ვერ მოასწრო ილდამუსის საშველად მოსვლა. წარწერაში კოლხეთის მეფის სახელიც ყოფილა ნახსენები, მაგრამ, სამწუხაროდ, ამ სახელის ბირველი მარცვალი წაშლილია, დარჩენილია მხოლოდ მისი დაბოლოება - „სა“. ილდამუსაში მსხდარან კოლხას მეფისნაცვლები. კოლხეთი (კოლხა), რომელსაც ურარტუ ებრძვის, უკვე ადრეკლასობრივი სახელმწიფო უნდა ყოფილიყო. ზოგი ნიშნის მიხედვით ამ ძველ კოლხებს საკუთარი დამწერლობაც კი უნდა ჰქონოდათ. რა თქმა უნდა, კლასობრივი საზოგადოების დონეზე, დიაოხის მსგავსად, აქ გაერთიანების წამყვანი მოსახლეობაა საგარაუდებელი. ამ სამეფოს გავლენის სფეროში, ალბათ,

⁴ Меликишивили Г.А. Урартские клинообр. надписи, №155, С.Д.

შედიოდა ბერი ისეთი რაიონიც, რომლის მოსახლეობა ჯერ კიდევ პირველყოფილ-თემური წყობილების პირობებში ცხოვრობდა; ამის ნიშანი უნდა იყოს რომ ურარტლები კოლხაში ცალკე „ქვეყნების“ „მეფეებსაც“ ხედებიან - ე.ი. ტომთა ბელადებს (იხ. ზემოთ სარდური II ცნობა კოლხაზე გალაშქრებასა და აქ ხუხას ქვეყნის მეფის დატყვევებაზე).

კოლხაში, ურარტული წყაროების მონაცემების მიხედვით განვითარებული ყოფილა მესაქონლეობა: კოლხასა და ვიტურუხის ქვეყნებზე გალაშქრებისას სარდური II ხელთ უგდია დიდძალი პირუტყვი (1500 ცხენი, 17300 მსხვილფეხა და 31600 წვრილფეხა რქოსანი პირუტყვი). განვითარებული იქნებოდა აქ მეტალურგიაც, იმ ფაქტში, რომ სარდური II კოლხას ქალაქ ილდამუსაში „რკინის ბეჭედს“ აკეთებინებს, ჩვენ შეიძლება აქ რკინის დამუშავების მნიშვნელოვანი კერა დავინახოთ. ეს, სხვათა შორის, ერთადერთი შემთხვევაა, როდესაც ურარტულ წყაროებში იხსენიება „რკინა“. „რკინის ბეჭედი“, მისი გამარჯვების აღსანიშნავად, ილდამუსაში ურარტუს მეფეს, ალბათ, ადგილობრივმა მსტატებმა გაუკეთეს, რომლებიც ამ საქმეში განთქმული უნდა ყოფილიყვნენ.

ურარტელები სარდური II დროს, უეჭველია, კოლხას მხოლოდ სამხრეთ რაიონებში მოქმედებდნენ (ხუხას ქვეყანა, ქალაქი ილდამუსა). კოლხეთის მეფის რეზიდენცია, დედაქალაქი, სადღაც უფრო ჩრდილოეთით უნდა ყოფილიყო. დამახასიათებელია, რომ კოლხასთან დაკავშირებით ურარტელები არაფერს ამბობენ „ზემო ზღვის“, ე.ი. ზემა ზღვის შესახებ. ჩანს, კოლხეთის ზღვისპირა რაიონებისათვის მათ არ მიუღწევიათ. ჩვენი აზრით, ძველი კოლხური სამეფოს ცენტრი სადღაც უფრო სამხრეთით უნდა ყოფილიყო და არა ფაზისზე (რიონზე), სადაც მას უფრო მოგვიანო ტრადიცია ათავსებს. იგი უფრო მეორე დიდი მდინარის - ჭოროხის ქვემოწელზეა სავარაუდებელი, ე.ი. დღევანდელი აჭარის მიწა-წყალზე. ურარტუსთან ახლო კონტაქტი ასე უფრო ადვილად გასაგებია. არ უნდა დავივიწყოთ, რომ აქ, ჭოროხის აუზში, არის საძებნი გვიანბრინჯაოს განთქმული კოლხური კულტურის სამშობლო, მისი უმთავრესი სამარწველო რაიონი. ძველი კოლხური სამეფო, უეჭველია, ამ კულტურის შემოქმედი მოსახლეობის გაერთიანება იყო.

როგორც გვიანბრინჯაოს ხანის კოლხური კულტურის მატარებელი, ისე ძველი კოლხური სამეფოს მოსახლეობა უმთავრესად ქართველური ტომებისაგან შედგებოდა. ამ დროს ქართველთა და მეგრელ-ჭანებს შორის ენობრივი განსხვავება შეიძლება ჯერ თითქმის არ იყო. მხოლოდ სვანური რამდენადმე უკვე დამორებული იყო საერთო-ქართველურს, თუმცა, „კოლხური კულტურა“ და ძველი კოლხეთის სამეფო, უეჭველია, მათაც მოიცავდა. ამრიგად, ძველი კოლხეთის სამეფო, რომელიც XI-VIII სს არსებობდა, ქართველი ტომების უძველეს სახელმწიფოებრივ ერთეულს წარმოადგენდა და აჭარის ტერიტორიასაც მოიცავდა.

სწორედ კოლხას (კოლხეთის) ამ ძლიერი და უძველესი სამეფოს არსებობის ხანაში გაეცნენ ბერძნები პირველად შავიზღვისპირეთის ამ კუთხეს. ამ სამეფოს ძლიერებამ და ბრწყინვალეობამ ისეთი ძლიერი გავლენა მოახდინა მათზე, რომ თავის შიშობსა და თქმულებებში კოლხეთს საპატიო ადგილი მიუჩინეს. ასე მაგალითად, თქმულება არგონავტების ლაშქრობის შესახებ კოლხეთში,⁷ სადაც ზღაპრულ ამბებთან ერთად, როგორც დასტურდება, ისტორიული სინამდვილეც არის ასახული. კოლხეთის სამეფოს აღწერისას იქ აირეკლა რეალურად არსებული დიდი კოლხური გაერთიანების დიდება და ბრწყინვალეობა. თუმცა, მცირე, მაგრამ კონკრეტულ-ისტორიულ ფაქტებს ამ დიდი კოლხური გაერთიანების შესახებ, როგორც დავინახეთ, გვაწვდიან ჩვენ ურარტული ლურსმული წარწერები, როდესაც მოგვითხრობენ კოლხას ქვეყნის შესახებ.

⁷ აკურუმუძე, ძველი კოლხეთი არგონავტების თქმულებაში, თბილისი, 1964.

კოლხას (ძველი კოლხური) სამეფო, უნდა ვიფიქროთ, განადგურდა ძვ.წ. VIII საუკუნის უკანასკნელ მეოთხედში ჩრდილოეთიდან კიმერიელთა შემოსევის შედეგად. ძვ.წ. VIII საუკუნის მეორე ნახევარში სამხრეთ რუსეთის სტებებიდან და ჩრდილო კავკასიიდან სამხრეთისაკენ დაიწყო სკვითებისა და კიმერიელების დიდი შემოსევები. განსაკუთრებულ ძალას ამ შემოსევებს, როგორც ჩანს, ის აძლევდა, რომ სკვითებსა და კიმერიელებს უერთდებოდნენ სველადამოსავლური დიდი სახელმწიფოებისაგან შეიქმნებულ კავკასიასა და უფრო სამხრეთი მცხოვრები მცირე ტომები.

სკვითებისა და კიმერიელების შემოსევა რამდენიმე ნაკადად მოხდა ძვ.წ. VIII საუკუნის 30-იან თუ 20-იან წლებში წინა აზიას შემოესია კიმერიელთა დიდი მასა. ძველი ბერძენი ისტორიკოსის აეროდოტეს ცნობით, ისინი მოდიოდნენ ე.წ. მეოტიდა-კოლხეთის გზით, აზოვისა და შავი ზღვის აღმოსავლეთი სანაპიროებით. ცოტა უფრო გვიან, სხვა გზით (დებუნდის გადასვლით, კასპის ზღვის დასავლეთი სანაპირო) წინა აზიაში მოედნენ სკვითები, მაგრამ არქეოლოგიური მასალებით თუ ვიშვავლებით, ჩრდილოელ მოშობარეთა სამხრეთში შემოდევდა უნდა ვივარაუდოთ აგრეთვე კავკასიონის სხვა გადასასვლელებით (მაგალითად, დარიალის ხეობით და სხვ.).

კიმერიელების შემოსევის შესახებ უძველესი ცნობები დაცულია ასურეთის მეფის სარგონ II (722-705) დროს დოკუმენტებში. აქ ბეგარია ლაბარაკი იმ სასტიკი დამარცხების შესახებ, რომელიც ურარტელებს კიმერიელებთან ბრძოლაში განუცდიათ. ურარტელთა ეს დამარცხება ძვ.წ. 715 წელზე უადრეს ხანაში უნდა მომხდარიყო. გამარჯვებული კიმერიელები დასახლდნენ მცირე აზიის აღმოსავლეთ მხარეს დასამხრეთ ამიერკავკასიის ზოგიერთ ადგილას. ამის შესახებ ისიც მეტყველებს, რომ ძველ სომხურ წყაროებში კაბადოკია კიმერიელთა სახელს („გამირქ“) ატარებს. საქართველოს ერთ-ერთი ოლქის თრიალეთის (სომხ. თრელ-ქ) სახელიც ერთ-ერთი კიმერიული ტომის - ტრერების (თრერების) სახელიდან უნდა იყოს წარმომდგარი.

იმისათვის, რომ ურარტუში, კაბადოკიას ან თრიალეთში მოსულაყვანენ კიმერიელებს, რომლებიც შავი ზღვის სანაპიროთა მოდიოდნენ, უნდა გაველოთ კოლხას (კოლხეთის სამეფოს) მიწა-წყალზე და მისი წინააღმდეგობა დაეძლიათ. ურარტუზე ადრე კიმერიელთა დარტყმა, ალბათ, სწორედ კოლხამ იგემა. რა თქმა უნდა, კიმერიელთა ურდოებს იგი სასტიკად უნდა გაეზადგურებინათ. კოლხეთის სამეფოს წამყვანი მოსახლეობა ნაწილობრივ ალბათ, გათელიტა. ნაწილობრივ კი მეზობელ ოლქებში გაიხიზნა. კოლხას განადგურებით შეიძლება ისარგებლეს მეზობელმა მთიელმა ტომებმა და ამ სამეფოს კონტროლის ქვეშ მყოფ დაბლობზე გავრცელდნენ. შეიძლება ამ დროს მოხდა კლარჯების (ურარტ.ქათარზა) ზღვისპირა ზოლში გამოჩენა, ან კიდევ ვიტერუხის (ზღვისპირა ბიჭერები, სამცხის თობახე) და სხვათა ჩრდილოეთისაკენ გადანაცვლება. ურარტულ ხანაში ხომ ჩვენ მათ უფრო სამხრეთით ვხვდებით.¹

სკვითებისა და კიმერიელების ნაკადები ჩანს იმ დროის საქართველოს, ისევე როგორც ამიერკავკასიის სხვა ქვეყნების მატერიალურ კულტურაშიც. ბევრგანაა ნაპოვნი სკვითური ტიპის იარაღი (აქინაკები, ისრის სიბე), სამარხები სკვითური ინვენტარითა და ცხენის ჩონჩხით (დვანის სამაროვანი, სამარხები სოფ. წიწამურთან, სამთავროში (მცხეთა), სოფ. ბეშთაშენთან თრიალეთში, კულანურხვას სამაროვანი გუდურთან მახლობლად, სკვითური იარაღი სოფ. კოლხიდასთან გაგრის რაიონში, ახალი ათონის მიდამოებში და სხ.). სკვითური მასალები განსაკუთრებით დიდი რაოდენობით აღმოჩნდა სომხეთში არმაგირ-ბლურზე და აზერბაიჯანში, მინგეჩაურში წარმოებული არქეოლოგიური გათხრების დროს. საყურადღებოა, აგრეთვე, რომ ანტიკურ ხანაში სამხრეთ ამიერკავკასიის ერთ-ერთი დიდი ოლქი საკების (სკვითების) სახელწოდების მიხედვით „საკაშენედ“ იწოდებოდა.

¹ საქართველოს ისტორიის ნარკვევები, I, გვ. 382 და შუბ.

ამრიგად, ძვ.წ. VIII საუკუნის ბოლოდან მრავალმა ქარიშხალმა გადაურა ქართველი ტომებით დასახლებულ მიწა-წყალს. ბევრგან მოსახლეობის ადგილმონაცვლეობა მოხდა, დაეცა ძველი კოლხური სამეფო, ქართველი ტომების იზოლაცია ერთმანეთისაგან სწრაფი ტემპით განვითარდა, ქართებსა და მეგრულ-ქანურ ტომებს შორის ენობრივი განსხვავება ისახებოდა და ღრმავდებოდა.

მუდმივი მოიანობა, არამყარი პოლიტიკური ვითარება, საწარმოო ძალების საქმიად მაღალდგენვითარებისა (ამ დროისათვის ამიერკავკასიასა და მახლობელ აღმოსავლეთში დამთავრებულია რკინის სამეურნეო გამოყენებაზე საყოველთაო გადასვლა) და მწიფელოვნად უკვე დარღვეულ ბირველყოფილ-თემურ ურთიერთობათა პირობებში, ხელსაყრელ ნიადაგს ქმნიდა ახალი, დიდი და მყარი გაერთიანებების - ადრეკლასობრივი სახელმწიფოებრივი ერთეულების წარმოქმნისათვის. ქართველი ტომების ამ ახალი გაერთიანებების ჩამოყალიბება მიმდინარეობდა სამხრეთში ახლად წარმოქმნილ დიდ სახელმწიფოებთან - მიდიასთან და შუმერეკ სპარსეთთან ინტენსიური ურთიერთობის პირობებში.

მიდიის სახელმწიფო ჩამოყალიბდა ირანის ჩრდილო-დასავლეთ ნაწილში უმთავრესად დღევანდელი (ირანის) აზერბაიჯანის ტერიტორიაზე. მიდიელები ერთ-ერთ ირანულ ტომს წარმოადგენდნენ; ძვ.წ. VII საუკუნის დასასრულს ბაბილონეთთან კავშირში მიდიის სახელმწიფომ გაანადგურა ასურეთი; მოკავშირეებმა გაიყვეს ასურეთის იმპერიის მიწა-წყალი. ჩრდილოეთი რაიონები მიდიას ხვდა წილად. დაახლოებით ძვ.წ. 590 წლისათვის მიდიელებმა ბოლო მოუღეს ურარტუს სამეფოს. ურარტუს ცენტრალური ნაწილი მაინც მიდიის სამეფოს შემადგენლობაში შევიდა. ურარტუს განადგურებით ისარგებლეს მეზობლებმა და დაიწყეს მისი ტერიტორიის დაკავება. ამ მხრივ დიდ წარმატებას მიაღწია სომეხი ტომების გაერთიანებამ, რომელიც აქამდე ურარტუს დასავლეთ პერიფერიაზე არსებობდა. სომეხმა ტომებმა იწყეს აღმოსავლეთისაკენ მოძრაობა და ძველი ურარტუს მთელი რიგი რაიონები დაიკავეს. აქ მცხოვრები ურარტელების დიდი ნაწილი სომეხებში გაითქვამდა. ურარტელთა ერთმა ნაწილმა, ეტყობა, ჩრდილოეთისაკენ გადმოინაცვლა, ქართველი ტომების შეგომონების ქვეშ მოექცა და მათ შემერყვა, მათში გაითქვამდა. ამაზე მივითითებს მეტად საინტერესო ენობრივი ფაქტები: ქართულში შემოინახა მთელი რიგი გამოთქმები, რომლებიც ქართული ენის მონაცემებით ვერ აიხსნება, სამაგიეროდ, მშვენიერ ახსნას ჰპოვებს ურარტული ენის საფუძველზე. მაგალითად, ქართულ გამოთქმებში - ყირამალა, თავდაყირა, ყირაზე გადასვლა და სხვ. აშკარაა, რომ „ყირა“ მიწას უნდა ნიშნავდეს: ყირა(მიწა) მალ/ლა, თავდაყირა, თავით მიწისაკენ, ყირაზე (მიწაზე) გადასვლა; მაგრამ „ყირა“ ქართველურ ენებში არაფერ მსგავსს არ ნიშნავს, მაშინ, როდესაც მიწას ურარტულად სწორედ „ყირა“ (qira) ერქვა. ყურადღებას იქცევს ზოგიერთი ძველი ქართული სიმღერის მისამღერი, სადაც ძველადმოსავლური ღვთაებების სახელები ისმის. ერთ-ერთი მათგანია - „არალე“, მოსავლის გაყვრელებული ღვთაება ძველ აღმოსავლეთში. ამ ღვთაების სახელი ქართულ სიმღერების მისამღერებში ვგვხვდებით ასეთი გამოთქმებით: ივრი არალე, თარი არალე, არი არალე. არალეზე დართული ყველა ეს სიტყვა კარგად აიხსნება ურარტული ენით: ივრი-ბატონი, მეუფე, თარი-ძლიერი, ძლევაგმოსილი, არი-მომეც (მოგვეც). ასე რომ, ურარტულად ეს გამოთქმები ნიშნავს „მეუფეო არალე“, „ძლევაგმოსილი არალე“, მომეც (მოგვეც)(ღმერთო) არალე! ამგვარი ფაქტები, უნდა ვიფიქროთ, ქართულ ენაში ურარტულ ენაზე თუ მის დიალექტებზე მეტყველი ხალხის შემონატანია,⁹ რომელიც ქართულ მეტყველებაზე გადავიდა, ასიმილაცია განიცადა ქართველ ტომებთან და ქართველი ხალხის შემადგენლობაში შევიდა. ეს პროცესი, როგორც

⁹ Сванидзе А. Материалы по истории алародийских племен, Тбилиси, 1937.

გოქციით, მას შემდეგ უნდა დაწყებულიყო, რაც მიდიელებმა ძვ.წ. VI საუკუნის დასაწყისში ურარტუს სახელმწიფო გაანადგურეს. შეიძლება ვიფიქროთ, რომ მიდიელები როდი იყვნენ ურარტუს ერთადერთი მესაფლავენი. ჩრდილოეთში (ამიერკავკასიაში) არსებული ურარტული ცენტრების (მაგალითად, ქალაქ თეშუბინის - დღევანდელი კარაბაღლუი ერევნის განაპირა) განადგურებაში აქტიური მონაწილეობა მიუღიათ სკივთებს, შესაძლებელია, ამიერკავკასიისავე ტომებთან კავშირში, რომელნიც აქამდე ურარტულთა მხრივ შევიწროებას განიცდიდნენ და ახლა, უეჭველია, არ გაუშვებდნენ ხელსაყრელ მომენტს, რათა აგონიაში მყოფ ურარტუსათვის მახვილი ჩაეცათ. ამიერკავკასიის ამ ტომებს შორის, შესაძლებელია, ქართველი ტომებიც იყვნენ.

მიდიელთა ჰეგემონობა ამიერკავკასიის სამხრეთით მდებარე მიწა-წყალზე დიდხანს არ გაგრძელებულა. მას ბირველობა წაართვა სამხრეთიანული ტომების მიერ შექმნილმა სპარსეთის სახელმწიფომ. ამ უკანასკნელში საშუალო დინასტიის სახით აქემენიდების საგვარეულო დაწინაურდა; ამიტომაც ძვ.წ. VI-V სს სპარსეთს (ირანს) ხშირად აქემენიდურ ირანსაც უწოდებენ. სპარსეთის მეფე კიროსმა (558-529) დაიბყრო და შეიერთა მიდია, ხოლო შემდეგ თითქმის მთელი აზია; სირია, ბაბილონია, ბაბილონეთი და სხვა. მისმა ვაჟმა კამბიზმა სპარსელების ხელისუფლება ვეგობტეზეც განავრცო. ძლიერი იყო სპარსეთი აგრეთვე დარიოს I დროს (521-486) და ა.შ. აქემენიდებმა, ეტყობა, ირანისადმი ამა თუ იმ დამოკიდებულებაში ჩააბეს, აგრეთვე, საქართველოს და ამიერკავკასიის სხვა ქვეყნების მოსახლეობაც.

აქემენიდების უზარმაზარი იმპერიის ფარგლებში დიდად განვითარდა ვაჭრობა აღმ-მცხეთაში. აქემენიდების მიერ დაბყრობილი ქვეყნებისათვის შეწერილი ხარკიც (ძვირფას ლითონებში თუ სხვა სახით) სტიმულს აღლევდა სასაქონლო-ფულადი მეურნეობის განვითარებას. აქემენიდებმა, კერძოდ, დარიოს I, მოაწესრიგეს ფულის მოჭრისა და მიმოქცევის სისტემა. ცენტრალური ხელისუფლება ჭრიდა ოქროს მონეტას („დარიკებს“), იმპერიის ცალკე სატრაპიებში (ქვეყნებში) - ვერცხლისას, ხოლო სატრაპიებში შემავალი ავტონომიური ოლქები სპილენძისას. სავაჭრო-სასაქონლო ურთიერთობის განვითარებამ აქემენიდების იმპერიაში დააჩქარა სოციალურ-ეკონომიკური განვითარების პროცესი იმპერიაში შემავალ თუ მის მეზობლად მცხოვრებ ხალხებში. ეს, უეჭველია, აგრეთვე ისტორიულ საქართველოს მოსახლეობასაც შეეხება.

აქემენიდებმა ვერ შეძლეს საქართველოს მოსახლეობა ერთიანად დაეპყროთ და დაემორჩილებინათ. მათი ბატონობის უღელე უფრო მძიმე აღმოჩნდა სამხრეთი ქართული ტომებისათვის. უფრო ჩრდილოეთ რაიონებში მცხოვრებმა ქართველმა ტომებმა, ჩანს, შედარებით მსუბუქი ვალდებულებები იკისრეს აქემენიდების მიმართ.

როგორც არქეოლოგიური მასალები გვიჩვენებს, აწინდელი აჭარის ტერიტორიაზე მობინადრე მოსახლეობა აქტიური თანამონაწილეა იმ პროცესებისა, რომლებიც ძვ.წ. II ათასწლეულის დასასრულიდან I ათასწლეულის ბირველ ნახევარში ქართველური მოდგმის განსახლების არეალზე განვითარდა. კოლხური ბრინჯაოს კულტურა, შავი მეტალურგიის ქართული ცენტრის ფორმირება, ლითონის დამუშავების (ჩამოსხმა) მაღალი დონე, მოხვნიით მიწათმოქმედება, თქმულება ამირანზე და არგონავტების ლაშქრობაზე კოლხეთში, ქართული სახელმწიფოებრიობის ფორმირებისათვის საძირკვლის მოზადება ის მახასიათებლებია, რომლებიც ქმნიან აჭარის ტერიტორიაზე და მეზობელ რეგიონებში მცხოვრები მოსახლეობის სახეს ადრერკინის ხანაში.

§2. აჭარის მოსახლეობის სამეურნეო ყოფა

ა. სოფლის მეურნეობა

სამხრეთ-დასავლეთ საქართველო, როგორც ითქვა, ძველი კოლხური ცივილიზაციის წარმოქმნა-განვითარების ერთი უმნიშვნელოვანესი რეგიონთაგანია. მისი ზღვისპირეთი, მიმდებარე მთისწინა ზოლით, სწორედ ის კერათაგანია, სადაც არქეოლოგიური მონაცემების მოშველიებით საშუალება გვაქვს თვალი მივადევნოთ სამეურნეო განვითარების პროცესებს ადრერკინის ხანის თითქმის ყველა მონაკვეთზე.¹ გარდა ამისა, მოცემული რეგიონის მაგალითზე შეგვიძლია დავაკვირდეთ თუ როგორ თანდათანობით, თუმცა, საკმაოდ ნელი ტემპით და, როგორც ჩანს, დიდი სიმძნელების გადალახვით იკაფავდა გზას რკინა-ფოლადისაგან დაშხადებული იარაღი. მსგავსი სურათი შეინიშნება არა მარტო ჩვენთან, არამედ ასლოლ-მოსავლურ-ეგეოსური სამყაროს ყველა მხარეში.²

როგორც ითქვა, სამხრეთ-დასავლეთ საქართველო სწორედ ის რეგიონია, სადაც შეიქმნა კოლხური ბრინჯაოს ხანის ნივთიერი კულტურის ძირითადი მახასიათებლები: კოლხური ცული, თოხი, ნამგალი, წალდი, ბრტყელი ცული, სეგმენტისებრი იარაღი და ა.შ. (სურ. 12-18). როგორც ჩანს, ამ კულტურის ფორმირება კოლხეთის ზღვისპირეთში მიმდინარეობდა, უფრო კი მის სამხრეთ-დასავლეთ ნაწილში.³

წერილობითი ტრადიცია, ნივთიერი მასალები ადასტურებს, რომ ადრერკინის ხანის კოლხეთის ბარი, რომელიც ზღვისპირა აკუმულაციურ ველსაც მოითვლიდა, მეურნეობრივად მაღალგანვითარებული მხარე იყო, სადაც ცალკეულ დარგთა შეთანაწყობის საკმაოდ ჰარმონიული სურათი შეინიშნება. მეურნეობის საფუძველს მრავალდარგობრივი ინტენსიური სოფლის მეურნეობა შეადგენდა.

მიწათმოქმედება ადრერკინის ხანის სამხრეთ-დასავლეთ საქართველოს ბარში სამეურნეო საქმიანობის წამყვან დარგს წარმოადგენდა. თუ შუა ბრინჯაოს ხანაში კოლხეთის აკუმულაციურ ველზე, ჭაობების მასობრივი გავრცელების გამო, თითქმის აღარ არის სამიწათმოქმედო საქმიანობის ბირობები, გვიანბრინჯაო-ადრერკინის ხანაში ვითარება რადიკალურად იცვლება, რის გამოც ზეგანსა თუ მთაში მცხოვრები მიწათმოქმედი თემების „ჭარბი“ მოსახლეობა კვლავ აკუმულაციურ ველზე ჩამოსახლებულა და ბარული მეურნეობის ფერხულში ჩაბმულა.⁴

სამხრეთ-დასავლეთ საქართველოს ზღვისპირა აკუმულაციურ ველზე გვიანბრინჯაოს ადრეულ საფეხურზე განიწილ მიწათმოქმედ თემთა დასახლებები ადრერკინის ხანაში არნახულ

¹ *თაღლითქოვანსკი*, ანტიკური სამყარო და ძველი კოლხეთი, თბილისი, 1968, გვ. 03.

² Robert maddin, James D.Nuhly and Tamara S.Wheeler. How the iron Age Begin-Soientific America, 237/4, 1977, p. 122-131.

³ *ოპკულაძე* ძიებანი კოლხეთისა და სამხრეთ-აღმოსავლეთ შავიზღვისპირეთის უძველესი მოსახლეობის ისტორიიდან, თბილისი, 1974, გვ. 40 და შმდ.

⁴ Хухутайшвили Д.А. Природа и человек в приморской полосе Колхиды в эпоху голоцена. - Кавказско-ближневосточный сборник, VII, Тбилиси, 1984, сс. 146-151.

აყვავებას აღწევენ. ამის ნათელი მოწმობაა ნამკედურის, ურეის, ციხისძირის, ბათუმისციხის, მახვილაურის ნამოსახლარები და აქ გამოვლენილი მასალები.

როგორც ცნობილია, კოლხეთი ძველად ხშირი ტყეებით იყო დაფარული, ამიტომ ამ რეგიონში ხორბლეულის მოსაყვანი ფართობის პირველადი მოზადება ტყის განეხებით ანუ ახოს აღებით იწყებოდა. საამისოდ გამოიყენებოდა კოლხური ცულების სამეურნეო ვარიანტები და წაღლები, რომლებიც ასე ფართოდაა წარმოდგენილი აქ აღმოჩენილ ბრინჯაოს განძებში,⁵ ხოლო ტერიტორიის ფესვებისაგან გასაწმენდად და ნიადაგის პირველადი, ღრმა დამუშავებისათვის იყენებდნენ ორპირა ქარჩს, რომელიც ასევე კარგადაა წარმოდგენილი სოფ. ზენითის და ზოგიერთ სხვა „განძებში“ (სურ. 14-18).

აქაური მიწათმოქმედი ამ დროს უკვე იცნობდა ხის სახენელს ფოლადის სახნისით, რომელშიც გამწვევ ძალად ხარი გამოიყენება. აი, რას ეუბნება კოლხეთის მეფე აიტიკ იაზონს „...არესის ველზე საბალახოდ გაშვებული მყავს ორი სპილენძისფეხებიანი ხარი, რომლებიც სახიდან ცეცხლს აფრქვევენ. მე მათ უღელში ვაბამ და არევის ოთხი დღიური ზოდაბუნებისაგან მიგრეკავ. ამ ზოდაბუნებს სწრაფად ვხნავ გუთნით და ხნულებში დეოს ბურის თესლს კი არ ვყრი, არამედ საზარელი გველეშაპის კბილებს... ხარებს უღელში დილით ადრე ვაბამ, ხოლო საღამო ფაშს მკას ვწყვეტ...“⁶ როცა არესის ველზე მივიდნენ, იაზონმა „თვალი მოავლო ზოდაბუნს და დაინახა სპილენძის უღელი, გუთანი და მტკიცე ფოლადის სახნისი“. მართალია, მოტანილი ადგილი ძვ.წ. III საუკუნის ძეგლიდანაა ამოღებული, მაგრამ საერთო აღიარებით იგი გაცილებით ადრეული ვითარების ამსახველია.⁷

როგორც ვიტყვას ნამოსახლარის მასალებიდან ჩანს, ძვ.წ. II ათასწლეულის ბოლოსათვის ახლო აღმოსავლეთი უკვე იცნობდა ფოლადის სახნისს.⁸

ძვ.წ. XII-XI საუკუნეებიდან ძველი კოლხეთის ზღვისპირეთში მასობრივი ხდება ნიადაგის მოხენითი დამუშავება. სახენელში გამწვევ ძალად, როგორც ითქვამს, ხარი გამოიყენებოდა, რომლის კულტს ჩვენ აქ უკვე ნამკედურის ნამოსახლარის უძველეს (XVI-XV სს) ფენაშივე ვადასტურებთ.⁹ თუ წინათ ძველ კოლხეთში მოხენითი მიწათმოქმედების არსებობაზე არააპირდაპირი მონაცემების მიხედვით მსჯელობდნენ (თქმულება არგონავტების ლაშქრობის შესახებ, ეთნოგრაფიულ სინამდვილეში შემონახული სახენელი იარაღები და ა.შ.), დღეს ჩვენ საშუალება გვაქვს ამის შესახებ ბირდაპირ მონაცემებს დავეყრდნოთ. კერძოდ, მდ. ჩოლოქის მარცხენა ნაპირას არსებულ ნამოსახლარზე, ძვ.წ. II ათასწლეულის ბოლო მეოთხედის ფენაში გამოვლენილ იქნა ხის მარტივი სახენელები და მათი ფრაგმენტები.¹⁰ ხის მარტივი სახენელების აღმოჩენასთან დაკავშირებით ჩნდება აუცილებლობა გაიკრვეს სახენელის ისეთი აუცილებელი დეტალის საკითხიც, როგორიცაა ლითონის სახნისი.

კოლხეთში ხის სახენელების გავრცელებასთან დაკავშირებით ყურადღება მიაქციეს იმ ფაქტს, რომ ბრინჯაოს განძებში (განთიადის, ჩაისუბნის და ა.შ.) აღმოჩენილი იარაღი,

⁵ აღჩაიაშვილი, კოლხეთის მატერიალური კულტურის ისტორიიდან, ბათუმი, 1874.
⁶ როდოსელის „არგონავტიკა“, გვ. 242-243.
⁷ თეჯაბასაშვილი, საქართველოს ეკონომიური ისტორია, თბილისი, 1930, გვ. 262-265.
⁸ G.E. Wright. Iron; The date of its introduction into Common Use in Palestina.- AJA, 1939, XLIII, 3, p. 462.
⁹ აღჩაიაშვილი, შესაქონლობა სამხრეთ-დასავლეთ საქართველოში გვიანბრინჯაო-ადრეკინის ხანაში. - სტბ, XVII, 1988, გვ. 25 და 26დ.
¹⁰ დასახუტაშვილი, ქობულეთის „ქვეყანა“, I, ბათუმი, 1985, გვ. 50-51; აღჩაიაშვილი უძველესი სახენელი იარაღები ფიქვნარიდან.

ძვ.წ. VIII საუკუნეში კოლხეთში რკინის ფართო სამეურნეო ათვისების ხანა დგება. ამ დროიდან ფართოდ ჩნდება რკინის სამეურნეო იარაღები. თავდაპირველად იგი თითქმის არ იცვლის ფორმას და ბრინჯაოს იარაღის მიბაგივითაა გამოჭედილი. ვრცელდება ფოლადის თოხი და სუგმენტისებრი იარაღი. თუმცა ამ ტიპის ბრინჯაოს იარაღი ჯერ ისევე ფართოდ გამოიყენებოდა.¹⁷

ვანეთარებული სამიწათმოქმედო კულტურა თავის მთლიანობაში გულისხმობს არა მარტო ნიადაგის დამუშავებისა და თესვისთვის, ნათესის მოვლისათვის აუცილებელ აღჭურვილობას, არამედ მოსავლის აღებისა და დანუჯებისათვის საჭირო ინვენტარის ქონებასაც. ამასთან დაკავშირებით ყურადღებას იქცევს სამკალი იარაღები, მათ შორის ე.წ. „კოლხური ნამგალი“. გვიანბრინჯაოს ხანიდან კაჟის ნამგლები თანაარსებობდნენ ლითონის ნამგლებთან, რაც, როგორც ფიქრობენ, გარკვეულ საწესო-რელიგიურ წარმოდგენებთან იყო დაკავშირებული.¹⁸ ყველა „კოლხური“ ნამგალი დაახლოებით ერთი ტიპისაა - უყუნწო, ტარის მანჭვლით დასამაგრებელი ნახვრეტებით. ფორმით ამ ნამგლებს უახლოვდება შიდა ქართლში ნაბოვნი ამგვარივე იარაღი (სურ.14.3, 17.5).¹⁹

ლითონის ნამგლის გავრცელებას ჩვენში ზორბლეულის ახალი ჯიშების გამოჩენასაც უკავშირებენ. კერძოდ, ამ აზრს ავითარებდა ბ.კუფტინი: „ლითონის ნამგალი ამიერკავკასიაში, კერძოდ, საქართველოში, გვიანბრინჯაოს ხანაში შემოდის. ჩვენში, ისევე როგორც წინა აზიაში, ძირითადად უყუნწო ნამგალი იყო გავრცელებული“.²⁰

აჭარის ზღვისპირეთში ლითონის ნამგლები ჯერჯერობით მხოლოდ ციხისძირისა და ზენითის განძებშია წარმოდგენილი (სურ. 14.3).²¹ ქრონოლოგიურად ისინი სწორედ ადრერკინის ხანის საწყის ეტაპს მიეკუთვნებიან. ამ დროს კოლხეთის დაბლობის აკუმულაციური მოედნები უკვე იმდენად დამშრალაა, რომ ზორბლეულის მოსაყვანად გამოიყენება. ის გარემოება, რომ ნამჭედურის ნამოსახლარის V ფენის (ძვ.წ. XIII-XII სს) ერთ-ერთი სახლის გათხრისას ზორბლის თავთავების კარბონირებული კონა აღმოჩნდა, კარგად ეხმიანება ციხისძირისა და ზენითის (სურ. 14.3) განძებში დადასტურებულ ნამგლებს ბუნებრივია, ნამგალი იქ და მაშინ ჩნდება, სადაც და როდესაც თავთავიანი ბურეულის შესაბამისი ჯიშების მასობრივი მოშენება იწყება. ასეთი პერიოდი კი კოლხეთის ზღვისპირეთში სწორედ გვიანბრინჯაოსა და ადრერკინის ხანაში დგება (ე.წ. ფანავორული რეგრესიის ხანა. იხ. შესავალი. § 2).

რაც შეეხება შნაკეს, გვაქვს ცნობა, რომ ქობულეთის რაიონის მთისწინეთში მას XX საუკუნის დამდეგსაც იყენებდნენ, ოღონდ ღომის თავთავის მოსამკელად. ღომის ღეროები (მას ღომის „ჩალა“ ეწოდებოდა) ადგილზევე რჩებოდა და ბირუტყვის საკვებად ამ სახით გამოიყენებოდა. ძნელი სათქმელია ჩვეულებრივი შნაკვის განების დრო. იგი ბევრი ხალხს ეთნოგრაფიულ ყოფაში არის დადასტურებული. უძველეს ხანაშიც მას, როგორც ჩანს, გავრცელების საკმაოდ ფართო არეალი გააჩნდა. ივ.ჯავახიშვილის აზრით, შნაკვი თავთავის მოსაწყვეტი უძველესი იარაღია, რომელმაც თავთავის ხელით მოგლეჯა შეცვალა.²²

ნამჭედურის ნამოსახლარზე სპელტის თავთავების აღმოჩენა იმის დასტურად უნდა

¹⁷ თოჯინაძემ დასავლეთ საქართველოში გვიანბრინჯაოს ხანაში, - მაცნე, I, 1982, გვ. 53-54.

¹⁸ ივ.ჯავახიშვილი, საქართველოს ეკონომიური ისტორია, I, გვ. 215.

¹⁹ თოჯინაძემ დასავლეთ საქართველოში გვიანბრინჯაოს ხანაში, - მაცნე, I, 1982, გვ. 85.

²⁰ თოჯინაძემ, დასახ. ნაშრ.

²¹ თოჯინაძემ, დასავლეთ საქართველოში, I, გვ. 85.

²² ივ.ჯავახიშვილი, საქართველოს ეკონომიური ისტორია, II, გვ. 80.

მივიჩნით, რომ ჩოლოქ-ონხაშურის ორმდინარეთისათვის სამკალი იარაღის ის სახეობა, რომელიც შნაკვად იწოდება, ტრადიციული ყოფილა, რაც დასავლეთ საქართველოს სხვა რეგიონებში არსებული ვითარებითაც დასტურდება. ქობულეთის ძველი მცხოვრებლების გადმოცემით, ფიჭისაგან თაფლის გამოსაწურად აქ შნაკვის მაგვარი მოწყობილობა გამოიყენებოდა.

მომკიდ ხორბლელს, ბუნებრივია, ვაღეწვა ესაჭიროებოდა. სამწუხაროდ, დასავლეთ საქართველოდან ჯერჯერობით ცნობილი არ არის კვერის აღმოჩენის არქეოლოგიური ფაქტი, თუმცა, აღმოსავლეთი ამიერკავკასია და მესოპოტამია მას ჯერ კიდევ ძვ.წ. II ათასწლეულიდან იცნობდა. როგორც ჩანს, კვერის უქონლობა ნეოთერ კულტურაში იმით შეიძლება აგხსნათ, რომ აქაური მოსახლეობის საკვებ რაციონში მარცვლეულითაგან ძირითადად გავრცელებული იყო ღომი და მტურევადათვათიანი, მარცვალცვენანი ხორბლელის ჯიშები, რომლის თავთავის „გალეწვატ“, ტრადიციულად „გაცხებით“ ხდებოდა.

მართალია, ჩვენში არც ადრეული ხანის საცხეველები შემორჩა, მაგრამ ამის მიზეზი ის უნდა იყოს, რომ ძველად ისინი, როგორც ჩანს, ხის მორებისაგან მზადდებოდა. ეთნოგრაფიული და შუა საუკუნეების საცხეველები უზირატესად მონოლითისაგანაა დამზადებული, თუმცა ეთნოგრაფიულ სინამდვილეში გვხვდება ხისაგან დამზადებული ნიმუშებიც. ცნობილი იყო მრავალი სახის საცხეველი: „ხელის საცხეველი“ („ღინგი“), „ფეხის საცხეველი“ („ფეხის ჩაშური“ ანუ „ჩაშური“), „წყლის საცხეველი“ („წყლის ჩაშური“).²²

მარცვლეულს საცხოვრებელ სახლში აბინაფებდნენ. აქედან, თავთავი სხვენში, ხოლო ვაღეწილი (ვაჭხვილი) მარცვლი თიხის ქოთანებში, დერგებში, ქსოვილის ტომრებში ინახებოდა. ნაშკედურის ნაშოსახლარის ერთ-ერთი ნახანძრავი ჯარგვალის გათხრებისას გამოვლენილი თიხის ზოგერთი ჭურჭელი ღომის კარბონირებული მარცვლებით იყო სავსე, ხოლო ნაგებობის ჭერთან ერთად დანახშირებული იყო როგორც ღომის, ისე ხორბლის (სებელტას) თავთავები.

მარცვლეულის დამუშავება, არქეოლოგიური მონაცემების მიხედვით, ხელსაფქვავებით ხდებოდა, ხოლო მიღებული პროდუქტი ნაშცხერის დასამზადებლად გამოიყენებოდა, თუმცა არ არის გამოიციხული, რომ ხორბლელი მოხარშულთ კერძების სახითაც მოიხმარებოდა. ნაშცხერის მისაღებად გამოიყენებოდა კერამიკული კეცები („ტაფები“). მათ შორის ხშირია მრავალგანყოფილებანი კერამიკული ტაფები, რომლებზეც მიიღებოდა როგორც საოჯახო, ისე საწესრიგო-რიტუალური ნაშცხერები. ასეთი ტაფები დადასტურებული გვაქვს კოლხეთის ზღვისპირეთის წინანტიკურ ნაშოსახლარებზეც („ნაშკედური“, ბობოყვათი, ციხისძირი და ა.შ.).

შესასწავლი ბერიოდის მიწათმოქმედება, ბუნებრივია, მხოლოდ მემინდერებით არ შემოიფარგლებოდა. აქ წარმოდგენილი იყო მევენახეობა, მებაღეობა, მებოსტნეობა. სამწუხაროდ, არქეოლოგიური თუ სხვა რიგის მონაცემები ამ დარგების შესასწავლად თითქმის არ გვაგაჩინია.

თუ ვავითვალისწინებთ იმ გარემოებას, რომ გვიანბრინჯაო-ადრერკინის ხანის კოლხური სამეურნეო იარაღების ძირითადი სახეობანი სწორედ სამხრეთ-დასავლეთ საქართველოს ზღვისპირეთშია შემუშავებული, შეიძლება ვაღიაროთ, რომ ამ რეგიონმა ერთ-ერთი მთავარი როლი შეასრულა კოლხური სამიწათმოქმედო კულტურის ფორმირებაში.

აჭარის ზღვისპირა ზოლი კოლხეთის ქვეყნის ისეთი რეგიონია, რომელსაც

²² ივ.ჯავახიშვილი, საქართველოს ეკონომიური ისტორია, II, გვ. 92-93.

სამიწათმოქმედო რაიონისათვის შესატყვისი მეცხოველეობის არსებობის საუკეთესო პირობები მქონდა. სასაფხულო და საზამთრო საძოვრების ურთიერთობისხედივით, თბილი ზამთარი, როცა საშუალო წლიური ტემპერატურა დადებითია, აგრეთვე, პირუტყვის გამოზამთრებისათვის აუცილებელი საკვების დამზადების სიადვილე, იმთავითვე ხელშემწყობი ფაქტორი იყო შესაქონლეობის ჩასახვა-განვითარებისათვის. და, მართლაც, უკვე ადრებრინჯაოს ხანაშივე, როგორც ისპანის ნაშოსახლარზე მომთხრობული მასალებიც გვიდასტურებს, აქ მეცხოველეობის პროდუქტების გამოყენება საქმაოდ დაწინაურებული იყო.

აღნიშნული ძეგლიდან დიდი რაოდენობითაა წარმოდგენილი განათხარი ძეგლოვანი მასალა როგორც შინაური ცხოველებისა, ისე მათი ველური მოძმეებისა.²⁴ მსხვილფეხა პირუტყვის ჯიშებიდან წამყვანი ყოფილა ტანშორილი ძროხა, რომელიც, როგორც ფიქტურად, ადგილობრივ ბუნებრივ-კლიმატურ პირობებზე შეგუებული სახეობაა. მუხის, წოფლისა და წაბლის ტყეებში მდიდარ კოლხეთში შეღორებაც ადრინდანვე უნდა არსებულყო, რაც კარგადაა ასახული ოსტეოლოგურ მასალაში. ამავე დროს, ამ პერიოდის ფენებში ფიჭვნარ-ჩოლოქის ნაშოსახლარებზე აღმოჩენილი იყო გარეული ღორის ძვლებიც (ნაბოვნა ეშვებთან თავის ქალებიც).²⁵ შედარებით ნაკლებია თხისა და ცხვრის ძვლები. ამის მიზეზს ზოგიერთი იმაში ხედავს, რომ „ტყვიანი და ჭაობიანი ადგილმდებარეობა ხელს უშლიდა მათ მოშენებას“.²⁶

ჩოლოქისპირა ნაშოსახლარზე გვიანბრინჯაოს ხანის კულტურულ ფენაში გაითხარა ხის ძელური წყობა. საერთო გეგმის დადგენა ჭირს, მაგრამ, როგორც ჩანს, აქ რაღაც შენობის ფრაგმენტებია. აღნიშნულ შენობას ეკუთვნის ხის წნელებისაგან შეკრული მესერი, რომელიც მას ჩრდილოეთიდან და სამხრეთიდან აკრავს. ამ ადგილას აღმოჩნდა დიდი რაოდენობით რკოს, თხილის, წაბლის, წიწვისი ნაყოფები. დიდძალი ოსტეოლოგიური მასალა, ძვლის საღამური და მეცხოველეობის პროდუქტების შენახვა-გადაამუშავებასთან დაკავშირებული ხის ინვენტარი. აღნიშნული ნაგებობა და წნელებისაგან შეკრული მესერი ფარებს ან, უფრო სწორად, აგვარას უნდა წარმოადგენდეს.²⁷

ამგვარად, საფუძველი გვაქვს ვთქვათ, რომ აღნიშნულ რეგიონში ადრერკინის ხანაში წარმოდგენილი იყო შინაური ცხოველების ძირითადი სახეები (ხარი, ძროხა, ღორი, ცხვარი, თხა და ა.შ.), აგრეთვე მეცხოველეობასთან დაკავშირებული სადგომები და ინვენტარი (ქალტა, ფარეხი, მწყემსის საღამური, რძის პროდუქტების გადაამუშავება-შენახვასთან დაკავშირებული ინვენტარი). ამ მონაცემებს ამტკიცებს მითოლოგიური და წერილობითი ცნობებაც.²⁸

მაშასადამე, სამხრეთ-დასავლეთი საქართველო, კერძოდ, აჭარა, თავისი „მითითა და ბარით“ ამირეკავკასიური სამყაროს ის ნაწილია, სადაც შესაქონლეობის განვითარებისათვის იმთავითვე საუკეთესო პირობები არსებობდა.²⁹ აქ იგი პარამონიულად იყო შერწყმული ინტენსიურ მიწათმოქმედებასთან.

საკვები რაციონის შეგება ხდებოდა არა მარტო მემინდერეობისა და მეცხოველეობის

²⁴ *ორჩაგლეშელო*. შესაქონლეობა სამხრეთ-დასავლეთ საქართველოში გვიანბრინჯაო-ადრერკინის ხანაში, - სსსმ, XVII, გვ. 25 და შმდ.

²⁵ იქვე, გვ. 25-41.

²⁶ Лордкипანიძე Г. А. Животноводство и промысли античной Колхиды. - СА, 1967, I, с.27.

²⁷ *ორჩაგლეშელო*. დასახ. ნაშრ., გვ. 28-29.

²⁸ *დახსუტაშელო*, ქობულეთის „ქვეყანა“, I, გვ. 61.

²⁹ *გ. შაბილაძე*. აღმური შესაქონლეობა საქართველოში, თბილისი, 1969, გვ. 20-22, 39 და შმდ. Шамилაძე В. М. Хозяйственно-культурные и социально-экономические проблемы скотоводства Грузии, Тбилиси, 1979, с. 28-39, 63-81.

პროდუქტებით, არამედ ნანადირევითა და თევზეულით.

ნადირობა და მეთევზეობა საქმიანობის ისევე ძველი დარგია, როგორც თვით ადამიანი. ჯერ კიდევ შეშვროვებლური მეურნეობის სტადიაზე ეს ორი დარგი ადამიანის საკვები რაციონის შევსების ძირითადი წყარო იყო. ამიტომაცაა, რომ ნადირობასა და მეთევზეობასთან დაკავშირებულ აღჭურვილობას ჩვენ ბალეოლოგიიდან ვადასტურებთ.

აჭარის ტერიტორიაზე მრავალადაა აღმოჩენილი ადრეული რკინის ხანის ნაწარმი, რომელიც ნადირობა-მეთევზეობაში გამოიყენებოდა. ასეთებია: კაჟისა და ბრინჯაოს ისრისპირები (სურ. 10.1-2, 17.4), შურდულის ქვეები, ანკესები, ქვის ორმხრივამოღარული საწაფები და ა.შ. ამავე დროს, ოსტეოლოგიურ მასალაში წარმოდგენილია დიდი რაოდენობით დელფინის, გარეული ღორის, გარეული თხისა და ფრინველის ძვლები. როგორც ჩანს, ძირძველი ტრადიცია გააჩნდა ნანადირევის და თევზეულის შენახვას. ამ ტრადიციის მოგვიანო გაგრძელება ჩანს ასახული ქსენოფონტეს ცნობაში, რომ მოსნიკების სახლებში „ამფორებში აღმოჩნდა ნაჭრებად დაქნილი და დამარილებული დელფინის ხორცი, სხვა ჭურჭლებში კი შეკაზმული დელფინის ქონი, რომელსაც მოსნიკები ისევე იყენებენ, როგორც ელინები ზეთუნის ზეთს“.²⁰

ნაყოფით მდიდარი გაუგალი ტყეები (მუხა, წაბლი, წიფელი და ა.შ.), სადაც სახორცედ გამოსადეგი გარეული ცხოველებისა და ფრინველების მრავალი სახეობა იყო წარმოდგენილი, აგრეთვე მრავალგვარი თევზეულით მდიდარი მდინარეები (ჩოლოქი, ოჩხამური, შაველეუ, აჭყვა, კინტრში, კინკია, დეხვა, ჩაქვისწყალი, ყოროლისწყალი, აჭარისწყალი შენაკადებით მაჭახელა, ჭოროხი და ა.შ.) და მრავალი მცირე ღელე, რომელთაგან არაერთი დღესაც „საკალმახის“ სახელს ატარებს, თევზეულით მდიდარი ზღვა ქმნიდა ნადირობისა და მეთევზეობის ინტენსიური განვითარების ოპტიმალურ ბირობებს. აქაური რბილი, დადებითი საშუალო წლიური ტემპერატურის მქონე სუბტროპიკული ჰავა საშუალებას იძლეოდა ნადირობა და თევზჭერა თითქმის მთელი წლის განმავლობაში ეწარმოებინათ.

საყურადღებოა, რომ გარეული ცხოველებისა და წყლის ბინადრების ბევრი სახეობა ქართველურ სამყაროში საკულტო თავყანისცემის ობიექტია. ეს გასაგებიცაა. ძველი ადამიანის რელიგიური წარმოდგენები ხომ მოჭარბებული პრაქტიციზმით გამოირჩეოდა.²¹

ბ. ხელოსნური წარმოება

ადრერკინის ხანა საზოგადოების განვითარების განსაკუთრებული საფეხურია. ამ დროს მწიფდება მთელი რიგი კარდინალური ძვრები ქვეყნის სამეურნეო, სოციალურ, კულტურულ და პოლიტიკურ ცხოვრებაში, რაც გამოსატყულებას ნახულობს ხელოსნური წარმოების განვითარებაშიც. ამ მხრივ სამხრეთ-დასავლეთ საქართველოს ზღვისპირა ზოლი აჭარის „ქვეყნის“ განსაკუთრებით საყურადღებო ზონაა, სადაც სახეზეა ხელოსნობის ისეთი დარგები, როგორიცაა მეთუნეობა, ფეიქრობა, ხით ხურობა, ფერადი ლითონების ჩამოსხმა, რკინა-ფოლადის მიღება, საიუველირო საქმე და ა.შ.

²⁰ **თბილქალაქ** ქსენოფონტეს „ანაბასის“, 1967, გვ. 104; **ნახუტაიშვილი**, სამხრეთ-დასავლეთ საქართველოს ზღვისპირეთი ადრერკინის ხანაში, თბილისი, 1980, გვ. 45-48.

²¹ **Бардавеллидзе В. В.** Религиозные верования и обрядовое графическое искусство грузинских племен, с. 11 и сл.

მეთუნეობა სამხრეთ-დასავლეთ საქართველოში, კერძოდ, აჭარაში, მეთუნეობის ჩასახვა ნეოლითის ხანიდან ივარაუდება,²² ხოლო გვიანბრინჯაოსა და ადრეული რკინის ხანაში ხელოსნობის ყველაზე მასობრივი და მაღალგანვითარებული დარგია.²³ ამ დროს უკვე ფართოდ გამოიყენებოდა სამეთუნეო მორგევი და, როგორც ჩანს, იცნობდნენ სწრაფმბრუნავ ფეხის ჩარხსაც.

მრავალდარგობრივი მეთუნეობა და დაწინაურებული ყოფა სტიმულს აძლევდა სამეთუნეო ტექნოლოგიის, კერძოკუთვნი წარმოების ხერხების სრულქმნასა და დიხვეწას, ამრავალფეროვნებდა წარმოებული პროდუქციის ასორტიმენტს. გარდა ამისა, კერძოკუთვნი ჭურჭლის ზოგიერთი, იმდროინდელ ყოფასთან უკეთ შეხამებული ფორმები უფრო ფართოდ გრცელდება და ზოგჯერ დასავლეთ ამიერკავკასიის მთელ ზღვისპირა ზოლსა და მთისწინეთში გვხვდება. ამგვარი ნაწარმის ვჯგუფში შეიძლება მივითითო ფართო კანელურებით შექმნილი მოხვედილი ჭურჭლები, რომელთა გამოჩენას ძვ.წ. II ათასწლეულის მიწურულს ვარაუდობენ. მისი გავრცელების არეალი სამხრეთით ქობოხამდე აღწევდა, ხოლო ჩრდილოეთით სოხუმის მიდამოებსაც მითვლიდა (სურ. 19-20).

გარდა ფართო კანელურებით შექმნილი ჭურჭლებისა, ადრერკინის ხანაში ფართოდ გრცელდება ე.წ. ზომორფული ყურებით შექმნილი ნაწარმი²⁴ (სურ. 18-20).

სამხრეთ-დასავლეთ საქართველოს ზღვისპირა ზოლში კერძოკუთვნი ფორმებისა და საერთოდ, კერძოკუთვნი წარმოების განვითარების სურათის შესწავლისათვის განსაკუთრებული მნიშვნელობისაა ე.წ. ნამჭედურის ქვესფენიანი ნამოსახლარის მასალები, სადაც უძველესი დასახლება ძვ.წ. XVI-XV საუკუნეებს, ხოლო გვიანდელი ძვ.წ. II საუკუნეს მიეკუთვნება.²⁵ აღნიშნული ნამოსახლარის თითოეული კულტურული ფენა მეორისაგან სტერილური შრით არის გამოყოფილი, რაც ზრდის ამ ძეგლის სტრატოგრაფიული მონაცემების მეცნიერულ ღირებულებას.²⁶

ნამჭედურის ნამოსახლარის მონაცემების მიხედვით, ზომორფული ყურებით შექმნილი ჭურჭლების წარმოება ამ რეგიონში თუმცა ადრე იწყება, მაგრამ განსაკუთრებულ აღმავლობას იგი რკინის სამეურნეო ათვისების ხანაში აღწევს. ეს ფაქტი, ალბათ, იმ რელიგიური წარმოდგენების გაცხოველებით უნდა აგხსნათ, რომელთა საფუძველზეც, თავის დროზე, ამგვარი ჭურჭლების წარმოება დაიწყო.

ზომორფული ყურები, მცირე გამოჩენის გარდა, უბრაატესად ხარის თავის სტილიზებულ გადმოცემადაა მიჩნეული. ხარის კულტი განსაკუთრებით მკაფიოდაა ასახული ზღვისპირა ზოლში და იგი განვითარებულია არა მარტო ჭურჭელთა ყურებში, არამედ თიხის სადგრებში, რომელთა ადრეული ნიმუშები შუაბრინჯაოს ხანის დასასრულიდან ჩნდება (იხ. ქვემოთ, თავი V, §2. ბ).

ადრერკინის ხანის სამეთუნეო წარმოების კიდევ ერთი დამახასიათებელი მხარეა მვეწახეობა-მეღვივების დაწინაურებასთან დაკავშირებული ნაწარმის მომრავლება. ჩნდება კოლხური ქვევრები (პითოსები) და სასმისების ადრეული ფორმები. ამავე დროს მომრავლდა დიდი მოცულობის დერგის (ქვევრის) ფორმის ჭურჭლები (სურ. 21.1), რომლებსაც

²² სლოტიტაჟი, სამხრეთ-აღმოსავლეთ შავიზღვისპირეთის ნეოლითური კულტურა, თბილისი, 1978.

²³ ნახუტაშვილი, სამხრეთ-დასავლეთ საქართველოს ზღვისპირეთი ადრერკინის ხანაში, თბილისი, 1988, გვ. 48.

²⁴ ნახუტაშვილი, სამხრეთ-დასავლეთ საქართველოს ზღვისპირეთი... გვ. 51.

²⁵ Микеладзе Т.К. Хахутишвили Д.А. Древнеколхидское поселение Намчедური, Тбилиси, 1985, с. 7 и сл.

²⁶ იქვე, გვ. 5.

მარცვლეულის შესანახადაც იყენებდნენ. ასევე, გამოირიცხული არ არის თიხის ჭურჭლის გამოყენება ცხოველური და მკენარეული ცხიმების მარაგის შესანახად, რაზედაც მოგვიანებით ქსენოფონტე და სტრაბონიც მოგვითხრობენ.

ადრერკინის ხანის კოლხური კერამიკა გამოირჩევა დეკორის მრავალფეროვნებით, სადაც ჭარბობს გეომეტრიული სახეები. დეკორის დასატანად მეთუნეები იყენებდნენ ისეთ ტექნიკურ ხერხებს, როგორცაა ამოკაწვრა, ჭდევვა, წნევა, რელიეფი (დამკრწვა), ზედაპირის გაპრიალება. ამ დროს აჭარის ზღვისპირა ზოლის მეთუნეები არ აწარმოებდნენ მოხატულ ჭურჭელს, მაგრამ ეფექტი, რომელსაც ისინი აღწევდნენ ჭურჭლის ტრადიციული ხერხებით შემკობის დროს, თავისი მხატვრული ღირსებით, სულაც არ ჩამოუვარდება მოხატვით შემკულ ნაწარმს (სურ. 21.12).³⁷

დასავლეთ საქართველოში ჯერჯერობით გამოვლენილი არ არის შესასწავლი პერიოდის თიხის ჭურჭლის გამოსაწვევი ქურები, აგრეთვე სამეთუნეო მორგვი და კერამიკული წარმოების ზოგიერთი სხვა იარაღი, მაგრამ ქართველური მოდგმის განსახლების სხვა რეგიონში, კერძოდ, შიდა ქართლში, ამ დროს თიხის ჭურჭელი ფეხის ჩარხზე მზადდებოდა და პორიზონტალურ ერთიარუსიან ქურაში გამოიწვოდა. ყოველ შემთხვევაში ხოვლეს ნამოსახლარის ადრერკინის ხანის ფენებში სწორედ ამგვარი ქურები და თიხისაგან დამზადებული სამეთუნეო მორგვი იყო აღმოჩენილი.³⁸

ადრერკინის ხანის კოლხური კერამიკული ნაწარმის მრავალფეროვნება-მრავალსახეობა, თიხის ჭურჭელთა ფუნქციონალური დიფერენცირებულობის აშკარად გამოკვეთილობა, დეკორის ფორმათა სიმრავლე, რაც მისი შესრულების მანერის განსხვავებასაც გულისხმობს, და ზოგიერთი სხვა გარემოება გვაფიქრებინებს, რომ ამ დროის თიხის ჭურჭლის ძირითადი მასა პროფესიონალი ზელოვნების შრომის პროდუქტია და მეთუნეობაც ზელოვნობის დამოუკიდებელ დარგადაა წარმოდგენილი. კოლხეთის ზღვისპირეთის გვიანბრინჯაო-ადრერკინის ხანის მეთუნეობაში, როგორც ჩანს, სამხრეთ-დასავლეთ საქართველოს ზღვისპირეთის მეთუნეებს წამყვანი როლი უნდა ეთამაშათ. აღნიშნული რეგიონი კოლხური სამყაროს ის ნაწილი იყო, სადაც, როგორც ზემოთ ითქვა, შეიქმნა პროტოტიპები კოლხური კულტურისათვის დამახასიათებელი ყველა ძირითადი სამეურნეო და საბრძოლო იარაღისა (კოლხური ცული, თიხი, სატეხი, სეგმენტური იარაღი, წაღლი, ნამგალი და ა.შ.). მეურნეობრივად ასე კარგად აღჭურვილ „ქვეყანას“, ბუნებრივია, მეთუნეობაც შესაბამისად დაწინაურებული, სხვა სამეურნეო დარგებთან პარამონიულად შეწინასწორებული უნდა ჰქონოდა. ეს გარემოება სრულებით არ გამოირიცხავს თიხის ჭურჭლის „საოჯახო“ წარმოებას, მით უფრო, რომ ამგვარი რამ, ისევე როგორც ხალხური მეთუნეობა, აჭარის მოსახლეობის ეთნოგრაფიულ ყოფაში ჩვენს საუკუნეშიც შემორჩა.³⁹

ფეიქრობა ანტიკური ხანის კოლხების მაღალი მიღწევები საფეიქრო საქმეში გვაფიქრებინებს, რომ მას ძირძველი ტრადიციები ასაზრდოებდა.⁴⁰

პერიოდტე მოგვითხრობს, რომ „...მხოლოდ კოლხები და ეგვიპტელები ამუშავებდნენ

³⁷ ნახატაშვილი, სამხრეთ-დასავლეთ საქართველოს ზღვისპირეთი... გვ. 62-53.

³⁸ დუხუტაშვილი, ხოვლეს ნამოსახლარის არქეოლოგიური მასალა, თბილისი, 1978, გვ. 88-90; ნახატაშვილი, უფლისციხე, II, თბილისი, 1970, გვ. 93-104; მისივე, იბერიის ქალაქთა ისტორიის საკითხები, თბილისი, 1986, გვ. 134-135.

³⁹ ნახატაშვილი, ზელოვნობა მაკახლის ხეობაში. - სამხრეთ-დასავლეთ საქართველოს მოსახლეობის ყოფა და კულტურა, III, თბილისი, 1975, გვ. 99-101; მისივე, Ремесло в Аджарии. - Очерки этнографии Аджарии, Тбилиси, 1982, с. 139-143.

⁴⁰ დ. ნახატაშვილი, ქობულეთის „ქვეყანა“, I, გვ. 78-79.

სელს ერთნაირად... კოლხურ სელს ელინები სარდონულს უწოდებდნენ, ეგვიპტიდან შემოსულს კი - ეგვიპტურს".⁴¹ არქეოლოგიური მონაცემებიც გვიდასტურებს, რომ სამხრეთ-დასავლეთ საქართველოში, კერძოდ, აჭარაში, უკვე გვიანნეოლითიდან სახეზეა ძაფის როვა, რაც კვირისტაველის არსებობთაც არის დამოწმებული.⁴² საროავი საქმის არსებობა, ბუნებრივია, მიღებული ძაფიდან ქსოვილის დამზადებასაც გულისხმობს.⁴³

გვიანბრინჯაო-ადრერკინის ხანაში აღნიშნულ რეგიონში საფეიქრო საქმის დაწინაურებაზე მიგვანიშნებს მრავალრიცხოვანი კვირისტავები (თხზა, ქვა...) და „ქსოვილიანი კერამიკა“.⁴⁴ რომელიც სელის ქსოვილზეა დამზადებული.

სწავლობდა რა საერთო-ქართველური ფუძე-ენის დანაწევრების პროცესებს, გ.კლიმოვი მიუთითებდა, რომ სვანურს სხვა ქართველურ ენებთან საერთო აქვთ მესაქონლეობის ტერმინოლოგიით, მაგრამ თითქმის სავსებით განსხვავებული აქვთ სამინერალური ტერმინოლოგია; ამათთან, სვანურსა და ზანურ-ქართულ ენობრივ ერთობაში არ დასტურდება იმ კულტურულ მონაბოგართა საერთო სახელწოდებანი, რაც ძვ.წ. XI-IX სს შემდეგ არის შექენილი (სელი, რკინა, თიხის სადღებელი, ცხენი და ა.შ.),⁴⁵ ასე რომ სელი, ენობრივი მონაცემების მიხედვით, ის კულტურაა, რომელიც ქართველურმა სამყარომ ადრერკინის ხანაში აითვისა. მეორე მხრივ, ფიქრობენ, რომ ეგვიპტეში სელის ნაწარმი, სელის ქსოვილი წინაღინასტიურ, ზოგიერთის აზრით, ნეოლითურ ხანაშიც მზადდებოდა.⁴⁶

როგორც დასტურდება, ადრეულ რკინის ხანაში ნართი გამოიყენებოდა ქსოვილის სხვადასხვა სახეობის დასამზადებლად, რაც მოიხმარებოდა მრავალგვარი დანიშნულებით. კერძოდ, ნართისაგან მზადდებოდა სათევზაო ბადეები, თოფრაკები, ტომრები, თოკები და ა.შ. ქსოვილი გამოიყენებოდა ტანსაცმლის, ტომრების, თავსახურაგის, ფეხსაცმლის ზოგიერთი სახეობის დასამზადებლად. დიდი მოთხოვნილება იყო არა მარტო ტანსაცმელზე, არამედ ტომრებზე, რომელიც ზონბრელულისა და მავნეტტურნი მადნის ტრანსპორტირებისა და შენახვისათვის გამოიყენებოდა.⁴⁷

კოლხეთის ეთნოგრაფიულ ყოფაში ტერმინი „ქსოვა“ დღესაც გამოიყენება არა მარტო ქსოვილისა და ბადეების დამზადების პროცესის, არამედ ისეთი სასოფლო-სამეურნეო ჭურჭლების, აგრეთვე ფარდაგების დამზადების აღსანიშნავად, როგორიცაა „კალათი“, „გოდორი“, „გიდელი“, „ჭილოფი“ და ა.შ. აქ ეს ტერმინი „წვის“ სანაცვლოდ იხმარება („გიდელი მოქსოვა“, „გოდორი მოქსოვა“, „კალათი მოქსოვა“, „ჭილოფი მოქსოვა“ და ა.შ.).

რაც შეეხება წარმოების ხასიათს, უნდა ვიფიქროთ, რომ ადრერკინის ხანის კოლხეთის და მისი შემადგენელი აჭარის საფეიქრო წარმოება ძირითადად საოჯახო წარმოება იყო და მხოლოდ ცალკეული გამონაკლისების სახით შეგვიძლია დავუშვათ პროფესიული

⁴¹ ქეროდოტე, ისტორია, II, 105, I, თბილისი, 1975, გვ. 156.

⁴² სტოტტოტე მახვალაურის ნეოლითურ ნამოსახლარზე 1878 წ. წარმოებული არქეოლოგიური გათხრების ძირითადი შედეგები. - სლმ, XI, 1982, გვ. 35-36.

⁴³ დ. სახეტაშვილი, ქობულეთის „ქვეყანა“, I, გვ. 78-79.

⁴⁴ მიხელაძე Т.К., Хахутაიშვილი Д.А. Древнеколхидское поселение Намчелური, 1985; Рамнишвили А.Т. Раскопки приморских стоянок в Пичвиари-Кобулети в 1960-1964 и 1967 гг. - СА, 1975, I, с. 143; Его-же, О назначении стоянок с «текстильной керамикой» Восточного Причерноморья, - СА, 4, 1975, с.36-44.

⁴⁵ Климов Г.А. Этимологический словарь картвельских языков. с. 36; его-же, Вопросы методики сравнительно-генетических исследований, Москва, 1980, с. 74.

⁴⁶ Лукас А. Материалы и ремесленные производства Древнего Египта, Москва, 1958, с. 238.

⁴⁷ სახეტაშვილი, სამხრეთ-დასავლეთ საქართველოს ზღვისპირეთი ადრერკინის ხანაში, გვ. 83-85.

სახელოსნოების არსებობა, ისიც „მეფის“ ან „მეფისნაცვალთა“ კარზე (უნდა ვიფიქროთ, რომ მეფისნაცვლები კოლხას მეფის მოხელეები იყვნენ, რომლებიც ხელოსნური წარმოების პროდუქციის მიღებისა და გასაღების საქმეს ხელმძღვანელობდნენ და სამეფო კარის ინტერესებს იცავდნენ).⁴⁸

ჩვენ მცირე მონაცემები გავგანინია საფეიქრო საქმის, თუ საფეიქრო წარმოების ტექნიკური აღჭურვილობის შესასწავლად. ასევე მცირეა მონაცემები იმის შესახებ, თუ როდის იქცა ფეიქრობა ხელოსნობის დამოუკიდებელ დარგად. ვიცით მხოლოდ, რომ ადრერკინის ხანის სამხრეთ-დასავლეთ საქართველოს ზღვისპირეთში გამოიყენებოდა პორიზონტალური საქსოვი დაზუგა.⁴⁹ ამისი მოწმობაა ამ ხანის ფენებში ქსელის დასაჭიში შვეულების სრული უქონლობა, ერთი მხრივ, და ენოკრაფიულ სინამდვილეში პორიზონტალური საქსოვი დაზუგების სხვადასხვა სახეობათა შემონახვა, მეორე მხრივ. როგორც ჩანს, ვერტიკალური საქსოვი დაზუგა აღმოსავლეთ შავიზღვისპირეთში ბერძენმა მოახალშენებმა შემოიტანეს და იგი, ძირითადად, ქალაქებსა და მსხვილ დასახლებებში გავრცელდა.

შშენებლობის ხელოვნება, ხათ ხურობა. აჭარის, კერძოდ მისი ზღვისპირა ზოლის საცხოვრებელ, სამეურნეო თუ საწესო ნაგებობათა მშენებლობაში გამოყენებული მასალების შესახებ საინტერესო ინფორმაციას გვაწვდის ჩოლოქ-ოჩხამურის ორმდინარეთში გამოვლენილი მასალები, რომელთა საფუძველზე ჩვენ საშუალება გვაქვს დავადასტუროთ, რომ გვიანბრინჯაოსა და ადრერკინის ხანაში ამ რეგიონის მოსახლეობა, ტრადიციისამებრ, ხის მორებისაგან აშენებდა საცხოვრებელ, სამეურნეო და საწესო ნაგებობებს. ამასთან, ძველკოლხური ნამოსახლარი ნამჭედურის ყველაზე ადრეული ფენის („ნამჭედური VI“) მცხოვრებლები (ძვ.წ. XVI-XV სს) უკვე იცნობდნენ მრავალსათვისიან შენობებს, რომელთა ფუნქციონალური დანიშნულება ჯერჯერობით მთლად ნათელი არ არის.⁵⁰ სახლის მშენებლობაში გამოყენებულია კარგად შერჩეული და ცუდით გათლილ-გასუფთავებული მორები.

ადრერკინის ხანის მიეკუთვნება ნამოსახლარი ნამჭედურის 3 არქეოლოგიური ფენა: ნამჭედური V (ძვ.წ. XIII-XII სს), ნამჭედური IV (ძვ.წ. XI-X სს) და ნამჭედური III (ძვ.წ. IX-VII სს). აქ მშენებლობის ხელოვნებაში შეინახება რიგი სიახლე, რაც ასახულია სადურგლო იარაღების კომპლექტის გააღრუბაშიც. აღსანიშნავია, რომ V ფენის დასახლების მშენებლებმა უკვე აღარ კმაყოფილებიან თხატკენილი იატაკით და ნერგავენ საცხოვრებელი სახლისა და ეზოს ქვით მოკირწყლის ტრადიციას. გავრცელებულია ერთდარბაზიანი მცირე ფართობის საცხოვრებელი სახლები კარისწინათი – სახურავქვეშ მოთავსებული ღია მოედნით („სოხანე“), რომლის იქით ქვით მოკირწყლული, მცირე ფართობის ეზოა წარმოდგენილი. აქვე უნდა აღინიშნოს ის განსაკუთრებული ყურადღება, რომელსაც ადრერკინის ხანის კოლხი მშენებლები სახლის იატაკისა და ეზოს მოსაკირწყლავად საჭირო მასალის შერჩევაში იჩენდნენ. ისინი ზღვის სანაპიროზე სპეციალურად არჩევდნენ დისკოს ფორმის, მეტ-ნაკლებად თანბარი ზომის ქვებს და სიბრტყეზე ალაგებდნენ სახლის იატაკზე, დერეფანსა („სოხანე“) თუ ეზოში. კარმიდამოსა და ჯარგვალური ტიპის საცხოვრებელი სახლის კეთილმოწყობის ეს ხერხი კოლხეთის ზღვისპირეთში გვიანობამდე შემორჩა.

ადრერკინის ხანაშივე მკვიდრდება მშენებლობაში კიდევ ერთი სიახლე ჯარგვალური

⁴⁸ იქვე გვ. 85-86.

⁴⁹ Микеладзе Т.К., Хахутовшвили Д.А. Древнеколхидское поселение Намчедური, с. 29.

⁵⁰ იქვე გვ. 23.

ნაგებობის კედლების თიხის ხსნარის სქელი შრით შელესვა. ეს ტრადიცია გვიანაც განაგრძობდა არსებობას. როგორც ჩანს, გვიანზრინჯაოსა და ადრერკინის ხანის ხით ნაგები საცხოვრებელი სახლები, რომლებიც ჩოლოქ-ონსამურის ორმინარეთის ზღვისპირა ზოლშია გამოვლენილი ვიტრუვიუსის (ძვ.წ. I - ახ.წ. I საუკუნეები) „კოლხური სახლის“ პროტოტიპი უნდა ყოფილიყო, რომელსაც ზოგიერთი მკვლევარი, თავის მხრივ, ქართული დარბაზული სახლის წინაპრად მიიჩნევს.⁵¹

ნამჭედური III დროს (ძვ.წ. IX-VII სს) საცხოვრებელ სახლს აშენებდნენ ვერტიკალურად მდგარი მსხვილი სვეტების გამოყენებით, რომელთა შორის სივრცე წნული კედლებით არის შევსებული და თიხის ხსნარის სქელი შრით შელესილი. კედლის მშენებლობის ასეთივე ხერხი დამოწმებულია ვიტრუვიუსთანაც.⁵² მკვლევართა შორის მწვავე დავაა იმის შესახებ თუ როგორი ხერხით შენდებოდა კოლხური სახლის კედლები - ძელები ან ძელების თუ მის გარეშე. კოლხეთის ბარში არქეოლოგიურად ფიქსირებული ყველა ძელების სახლის კედლები, ადრებრინჯაოს ხანიდან მოკიდებული ვიდრე ანტიკურ ხანამდე, მხოლოდ ჭდობითაა ნაგები (ისბანი, ნამჭედური, დიხა-გუშუბა II და ა.შ.).⁵³ დასავლეთ საქართველოში არც ეთნოგრაფიულ ყოფაში დასტურდება ჯარგვალური ნაგებობის ჭდეების გარეშე მშენებლობა (სასიმინდები ასევე შენდება დღესაც).

თი, როგორ აღწერს ვიტრუვიუსი კოლხურ სახლს: „კოლხები, ტყეებით მდიდარ ბონტოს მხარეში, მიწაზე მარჯვნივ და მარცხნივ მთლიან მორებს აწყობენ და მათ თავებს შორის ტოლ მანძილს ტოვებენ. თავსა და ბოლოებს შორის გარდიგარდმო ძელებს გასდებენ და ამკაყარად შემოსაზღვრავენ სახლის შიდა სივრცეს. შემდეგ, ოთხივე მხარეს, კუთხეებში შეუღლებული (ჭაქულა) ძელების თანდათანობით დაშენებით ამოყავთ ძირითადი კედლები და აგებენ სახლს. ძელებს შორის დარჩენილ სივრცეს (დროჭოებს - ავტ.)-ნაფოტობითა (Schidiac) და ტალახით (Luto) ამოავსებენ... ასევე (აგებენ) სახურავებსაც... კედლის ნაპირიდან დაცილებით, გასდებენ რა გასაყრებს, რომლებიც ზევითკენ ოთხივე მხრიდან თანდათანობით მოკლდება (ნაგებობების) შუისაკენ, ამოყავთ ბირამიდები, რომლებიც ფათხებითა და მიწითაა დახურული“.⁵⁴

რაც შეეხება კოლხეთის სინამდვილეში მშენებლობაში ქვის გამოყენებას, როგორც ჩანს, იგი მხოლოდ ელინისტური ხანიდან ვრცელდება, ისიც უფრო შიდა ზონაში.

საყურადღებოა მშენებლობის ტექნიკური აღჭურვილობა: ადრერკინის ხანაში ჩვენ უკვე გვაქვს სათლელი და სარჩხი ცულები, სატეხები და საფხეკები. ფაქტობრივად ამით ამოწურება მცირე მასალა იმდროინდელ სადურგლო იარაღებზე. უნდა ვიფიქროთ, რომ გამოიყენებოდა აგრეთვე ხელერი, ჩაქური, მათ შორის ხის ჩაქურიც და ა.შ. რაც შეეხება ლითონის ღურსმანს, მის გამოყენებას მშენებლობაში მხოლოდ ადრეანტიკური ხანიდან ვადასტურებთ.

ლითონდამუშავება (ჩამოსხმა და მჭედლობა). სამხრეთ-დასავლეთ საქართველოში, ეკროდ, აჭარაში გამოვლენილი მასალების მიხედვით, ლითონდამუშავება (სამსხმელო საქმე,

⁵¹ **მ. ლსუზმაძე**, კოლხური სახლი ვიტრუვიუსის მიხედვით და ქართული სახლი საცხოვრებლის კვლევის პრობლემები. - საქართველოს სსრ მეცნიერებათა აკადემიის „მაცნე“, 1968, №4, გვ. 201-220; Гагошидзе В.С. Древнейшие типы жилых домов Западной и Восточной Грузии. - საქართველოს სსრ მეცნიერებათა აკადემიის საზ. მეცნ. განყოფილების „მაცნე“, 1985, №1(22), გვ. 278-292; შუად. Циркулов В.О. О происхождении золчества, Москва, 1965.

⁵² Витрувий, Десять книг об архитектуре, Москва, 1936; **ლსუზმაძე**, კოლხური საცხოვრებელი სახლი ვიტრუვიუსის მიხედვით. - საქართველოს მეცნიერებათა აკადემიის „მაცნე“, VI, 1945, გვ. 491-502.

⁵³ **დასოხტაშვილი**, მშენებლობის ხელოვნების უძველესი ნიმუში სამხრეთ-დასავლეთ საქართველოს ზღვისპირეთიდან. - სამხრეთ-დასავლეთ საქართველოს არქიტექტურული ძეგლები, ბათუმი, 1980, გვ. 18.

⁵⁴ Витрувий. Десять книг об архитектуре. книга II, Москва, 1936.

მჭედლობა, ოქრომჭედლობა) ხელოსნური წარმოების ისეთი უბანია, სადაც ადრერკინის ხანაში პროფესიული დანაწევრების ხარისხი უკვე საკმაოდ მაღალია. ამ დარგის თითოეული უბანი - ჩამოსხმა და მჭედლობა მისი ცალკე სახეებით - ფაქტიურად, უკვე დამოუკიდებელი ხელოსნური დარგებია.⁵⁵

ძვ.წ. III ათასწლეულის შუახანებში აჭარის ზღვისპირა ზოლში უკვე დადასტურებული გვაქვს სპილენძ-ბრინჯაოს ჩამოსხმა. მაგ. ისბანის ტორფქვეშა ნამოსახლარზე გამოვლენილია ყუამილიანი ბრინჯაოს (სპილენძის) ცულების ჩამოსახსმელი ყალიბების ნატეხები, ასეთივე ცულის ხის მოდელი, ლითონის ტიგელური „ხარშვისათვის“ განკუთვნილი საბერველების საქშენი მილებისა და აბაზანისმაგვარი ტიგელების მინიატურული მოდელები (სურ. 10).⁵⁶ ასეთივე სურათია მთელი კოლხეთის ზღვისპირეთში. როგორც ჩანს, ძვ.წ. IV-III ათასწლეულების მიჯნაზე სამხრეთ-დასავლეთ საქართველოს ზღვისპირა ზოლის მოსახლეობას ლითონის ჩამოსხმის საქმეში იმ დონისათვის მიუღწევია, რომელსაც შემდგომში, დიდხანს, პრინციპული ტექნოლოგიური ცვლილება აღარ ვაწუცდია. მომდევნო პერიოდში (შუა და გვიანბრინჯაოს, აგრეთვე, ადრერკინის ხანა) იცვლებოდა წარმოების მასშტაბები, მაგრამ ჩამოსხმის ტექნოლოგიის ძირითადი პრინციპი უცვლელი რჩებოდა.

გვიანბრინჯაოსა და ადრერკინის ხანის სამხრეთ-დასავლეთ საქართველოში ლითონჩამოსხმის ერთ-ერთი ცენტრი ჩოლოქ-ოჩხამურის ხერთვისის ზონაში განლაგებული დასახლებები (თეხები) უნდა ყოფილიყო. ამის მოწმობაა სხვადასხვა დანიშნულების საბრძოლო და სამეურნეო იარაღებისა და საშენობის ჩამოსახსმელი ყალიბების სიმრავლე, როგორც ნამჭედურის ნამოსახლარის, ისე ჩოლოქისპირა დასახლებების შესაბამის ფენებში.⁵⁷ აქ გამოვლენილია სხვადასხვა ტიპის კოლხური ცულების, ისრისწევრების, შუბისპირების, საკინძების, მძიგებისა და სხვა ნაწარმის ჩამოსახსმელი ყალიბები (სურ. 17.1-3). აქვე წარმოდგენილია თიხის ჩამაა გამდნარი სმულის ყალიბები ჩასაწურად (სურ. 17.6). ნამჭედურის ნამოსახლარის V ფენაში დადასტურებულია საბერველების საქშენი მილების ისეთი სახეობა, როგორც ჩვეულებრივ, სმულის ტიგელში „ხარშვის“ დროს გამოიყენებოდა.

აჭარა თავისი ზღვისპირეთით გეოგრაფიულად და კულტურულადაც ძველი ფერადი მეტალურგიის ჭოროხის ცენტრს⁵⁸ ეკუთვნოდა და მისი ცალკეული უბნები, ბუნებრივია, ლითონითაც ამ ცენტრის ლითონმომოგებელი საწარმოო კერებიდან მარაგდებოდა. დღეისათვის გაგვანია ერთადერთი სათუო ცნობა ჩვენში ფერადი ლითონის გამოდნობაზე. ეს გახლავთ ა.იესენის ცნობილი ნაშრომი კავკასიური სპილენძის მეტალურგიის შესახებ და ესება მახინჯაურში, ზღვის ნაპირის ლითონსამსმელო ქურის, ცეცხლის ნაკვალევისა და ბრინჯაოს ნაწარმით საესე ორი ჭურჭლის აღმოჩენას. აიესენი ფიქრობდა, რომ მახინჯაურში,

⁵⁵ **ნახუტაშვილი**, სამხრეთ-დასავლეთ საქართველოს ზღვისპირეთი ადრერკინის ხანაში, - სდსმ, XV, თბილისი, 1986, გვ. 71.

⁵⁶ **Микеладзе Т., Барамидзе М., Ипаншвили А., Хахутайшвили Д., Мухелпшвили Д.** Исследования Колхидской археологической экспедиции. - В сб. Полевые археологические исследования в 1974 году (краткие сообщения), Тбилиси, 1976, с. 34-35; **ნახუტაშვილი**, სამხრეთ-დასავლეთ საქართველოს არქეოლოგიური კვლევის ძირითადი შედეგები, - სდსმ, VIII, თბილისი, 1979, გვ. 7-8.

⁵⁷ **Микеладзе Т.К., Хахутайшвили Д.А.** Древнеколхидское поселение Намчедური, с. 26-28; ირ.ჩაგლეიშვილი, კოლხური ბრინჯაოს საწარმოო კერა ჩოლოქ-ოჩხამურის ხეობაში, - სდსმ, XIX, თბილისი, 1991, გვ. 3-28.

⁵⁸ **Иесен А.А.** К вопросу о древнейшей металлургии меди на Кавказе, - Известия ГАИМК, вып. 120, М.-Л., 1935, с.30-34, 44-47, 117-123.

ზღვის ნაპირას ლითონსამსხმელო სახელოსნო უნდა ყოფილიყო, მაგრამ გასარკვევი რჩება, რა კავშირი უნდა ჰქონოდა ლითონსადნობ ქურას ლითონის ჩამოსხმასთან, რომელიც იმ დროის მხოლოდ ტიკელურ ლიობას გულისხმობდა როცა ტიკელში გამლღარი ლითონი თიხის ციცივით ყალიბში გადაქონდათ (სურ. 17.6).³⁹ როგორც ჩანს, ეს მოსაზრება მცდარია, რადგან: 1. ძველად სპილენძის დნობის ოსტატები მადანს შორ მანძილზე არ ეზიდებოდნენ და ცდილობდნენ იგი მობოგების ადგილის მახლობლად გაემდიდრებინათ და გამოედნოთ, ლითონად ექციათ;⁴⁰ 2. ისტორიული კოლხეთის, კერძოდ, სამხრეთ-დასავლეთ საქართველოს ტერიტორიაზე აღმოჩენილია ბრინჯაოს ნაწარმისა და ბრინჯაოს ზოდების დიდი რაოდენობა (ციხისძირის, ზენითის, ჯოჯოს და სხვა განძები),⁴¹ რაც იმის უდავო მოწმობაა, რომ ფერადი ლითონის მიღება (გამოდნობა) ხდებოდა კონკრეტულ საწარმოო კერებში (ცენტრებში), საიდანაც ლითონი ცალკეულ ლითონსამსხმელო სახელოსნოს (კერას) მიეწოდებოდა და, სადაც, სასურველი ნაწარმის ჩამოსხმა ან გამოჭედევა ხდებოდა.⁴² ამგვარად, გვიანბრინჯაოსა და ადრერკინის ხანაში კოლხური სამყაროს ეს რეგიონი სპილენძ-ბრინჯაოს ჩამოსხმის (და არა მობოგების) საქმეში დაწინაურებული მხარე იყო.

ლითონჩამოსხმის მრავალი დარგის (საბრძოლო და სამეურნეო იარაღი, სამკაული, სკულპტურა და ა.შ.) განვითარება, აგრეთვე ლითონდამუშავების დაწინაურებულობა გვაფიქრებინებს, რომ ასევე დიფერენცირებულია ამ სფეროში დასაქმებულ ხელოსანთა ფენაც. გვაქვს, აგრეთვე, საფუძველი ვიფიქროთ, რომ ადრერკინის ხანის კოლხეთში, გარდა მჭედლებისა, რომლებიც რკინა-ფოლადის ნაწარმის დამზადებას მისდევდნენ, უნდა არსებუ-ლიყვნენ ვერცხლის, ოქროს, სპილენძის, ბრინჯაოს მჭედლები, აგრეთვე, ნახევრად ძვირფასი ქვების დამუშავების ოსტატები.

ერთ-ერთ ზეთურ ლურსმულ ტექსტში ერთმანეთის გვერდით მოხსენიებულია „რკინის მჭედელი“, „ვერცხლის მჭედელი“ და „სპილენძის მჭედელი“.⁴³ ეს ცნობა საშუალებას გვაძლევს წარმოვიდგინოთ, თუ რა ვითარება იყო ქართველურ ტომთა განსახლების მეზობლად, მის სამხრეთით და შევადაროთ იმას, რაც ქართველური (კოლხური) სამყაროს მეურნეობრივად და სოციალურად დაწინაურებული რეგიონების შესახებ არქეოლოგიური მონაცემების მიხედვით ვიცით, კერძოდ, შევადაროთ იმას, რაც აჭარის შესახებ გავაჩნია.

ქართველური სამყაროს, განსაკუთრებით კი ახლანდელი სამხრეთ-დასავლეთ საქართველოს მცირეაზიურ სამყაროსთან მეზობლობა და სიახლოვე, სამეურნეო აღჭურვილობის დაახლოებით ერთგვარობა და კულტურული კონტაქტების ზოგი დამთვვევის ფაქტები, საშუალებას გვაძლევს დავუშვათ ამ ორი რეგიონის ტექნიკური სიახლოვე ლითონების დამუშავებაშიც.

იმის გამო, რომ შესასწავლ რეგიონში თითქმის არა გვაქვს არქეოლოგიური ნორმების დაცვით გათხრილი ადრერკინის ხანის სამაროვნები, გვიძნელდება ხელოსნობის მთელი რიგი დარგების შესახებ არგუმენტირებული საუბარი. ამის გამო ჯერჯერობით ვერაფერს ვიტყვი ხელოსნობის ისეთ დარგებზე, როგორცაა საიუველირო საქმე, ტორეტიკა და ა.შ.

³⁹ Лукас А. Материалы и ремесленные производства древнего Египта, Москва, 1958, с. 347-350.

⁴⁰ გომეჯიშვილი, ძველი ქართული სამო და მეტალურგიული წარმოების ნაშთები სოფ. დებთან. საქართველოს სსრ მეცნიერებათა აკადემიის „შობაზე“, XIII, 3, 1952, გვ. 183-190.

⁴¹ აღრამიშვილი, კოლხეთის მატერიალური კულტურის ისტორიიდან.

⁴² დახუტაიშვილი, ქოლხეთის „ქეფანა“, I, გვ. 66-69.

⁴³ Гиордадзе Г.Г. Производство и применение железа в Центральной Анатолии по данным хеттских клинописных текстов - Древний Восток, Этно-культурные связи, Москва, 1985.

§3. შავი მეტალურგიის უძველესი კერები აჭარის ტერიტორიაზე

რკინა ის ლითონი იყო, რომელმაც უდიდესი როლი შეასრულა ადამიანთა ცხოვრებაში. იყო დრო, როცა ადამიანი არ ფლობდა მადნისაგან რკინის მიღებისა და მიღებული რკინის წრთობის (დაფოლადების) ტექნოლოგიას. პირველად იგი „ციხის რკინას“ ანუ მეტეორიტულ რკინას გაეცნო, რომელსაც მხოლოდ სამკაულების დასამზადებლად იყენებდა.

ძვ.წ. XII-XI საუკუნემდე რკინის წრთობა-დაფოლადების ხერხებს არ იცნობდნენ და რბილი რკინისაგან მხოლოდ სამკაულებსა და საწესო-რიტუალურ საგნებს ამზადებდნენ. ამგვარი ლითონისაგან დამზადებული სამეურნეო და საბრძოლო აღჭურვილობა პრაქტიკულად გამოუდგებოდა იყო. ბრინჯაოსაგან დამზადებული იარაღი ამ დროს გაცილებით მაგარი, თანაც ფხიანი იყო. მხოლოდ ძვ.წ. I ათასწლეულის დამდეგს გამოუჩნდა მას მეტოქე ფოლადის სახით. სწორედ ამ დროს ჩნდება ბირველი წერილობითი ცნობა რკინის გახურება-გაცივებით წრთობის შესახებ (პომპროსი, „ოდისეა“). აღმოჩენილია ფოლადისაგან დამზადებული ბირველი სამეურნეო და საბრძოლო იარაღებიც.

ძვ.წ. II ათასწლეულში რკინას ფართოდ იყენებდნენ ხეთების სამეფოში, ძირითადად საწესო-რიტუალური დანიშნულების საგნებისა და სამკაულების დასამზადებლად.¹ ვარდა ამისა, დაცულა ხეთური ლურსმული ტექსტი, თანაც ერთადერთი, რომელშიც რკინის წარმოებაზეა საუბარი. რამდენადაც ეს ტექსტი ვახდა ამოსავალი თეორიისა, ე.წ. ხეთური მონოპოლიისა რკინის წარმოებაში და მასთან დაკავშირებული ვაუგებრობებისა,² მოვიტანო მას მთლიანად. წარწერა წარმოადგენს ხეთების მეფის ხათუსილი III წერილს ასურეთის მეფისადმი. აი, ჩვენთვის საინტერესო ადგილი ამ ტექსტიდან:

„რაჯ შეეხება კარგ რკინას, რომლის შესახებ შენ მე მომწერე, კარგი რკინა ქიუუვატნაში, ჩემი „ბეჭდის სახლში“ (როგორც ჩანს „სამეფო საწყობში“ - აგტ) არა გვაქვს. ეს რკინა ძნელად დასამზადებელია. მე მივწერე, რომ მათ დაიწყონ კარგი რკინის დამზადება. მათ ჯერ არ დაუშთაგრებთათ (გამოდნობა). როგორც კი დაამთავრებენ, მე შენ გამოვგზავნი. ამჟამად კი მე შენ რკინის ხანჯლის ბირს ვიგზავნი“ (KBO 14).³

ტექსტის ეს ადგილი დასავლეთის მეცნიერებაში იქცა ძირითად საყრდენად რკინის წარმოების ე.წ. ხეთური თეორიის შესაქმნელად, რომლის მიხედვითაც ძვ.წ. XV საუკუნეში ხეთებმა მიაგნეს რკინის მიღების საიდუმლოებას და რამდენიმე საუკუნის განმავლობაში მონოპოლიურად ფლობდნენ მას. შემდეგში ეს თეორია, ხეთების მიერ რკინის მიღების ტექნოლოგიის მონოპოლიური ფლობის შესახებ, ეჭვის ქვეშ იქნა დაყენებული, მაგრამ ინერციით ხდებოდა მისი კვლავ და კვლავ გამოჩენა, სანამ ყურადღება არ მიექცა იმ უდავო ფაქტს, რომ ახლო აღმოსავლეთისა და ეგვიპტის სამყაროს იმ ქვეყნების ტერიტორიაზე, სადაც რკინა ადრინდინე გამოიყენებოდა, არსად არ იყო ფიქსირებული რკინის ადრეული წარმოების რაიმე კვალი, რომ არაფერი ვთქვათ იმ დიდ მასშტაბებზე, როგორითაც რკინა გამოიყენებოდა კავკასიის, მახლობელი აღმოსავლეთისა

¹ Гиоргадзе Г.Г. Указ. соч., с. 238 и сл.

² Хакухтаншвили Д.А. Производство железа в древней Колхиде, Тбилиси, 1987, с. 17 и сл.

³ Гиоргадзе Г.Г. указ. раб., с. 246.

და ეგეოსის აუზის ქვეყნებში.⁴ ეს პრობლემა, მიუხედავად მრავალი ცნობილი მკვლევარის მდგომარეობისა, ღიად რჩებოდა მანამ, სანამ საშხრეთ-დასავლეთ საქართველოს ტერიტორიაზე, კერძოდ, აჭარაში (ჯიხანჯური, ლეღვა, ჭარნალა, ახალსოფელი, გონიო-კყარიათი, ჩაისუბანი) არ დაიწყო რკინის წარმოების ძველი კერების გათხრება.⁵ გამოიჩინა, რომ ლითონების წარმოებასა და დაბუშვებაში, აგრეთვე, ლითონის ნაწარმის სამეურნეო დანიშნულებით გამოყენებაში საშხრეთ-დასავლეთ საქართველო დაწინაურებული იყო როგორც გვიანი ბრინჯაოს, ისე, განსაკუთრებით, ადრეული რკინის ხანაში. საამისოდ ამ რეგიონს გააჩნდა თავისი დროისთვის მძლავრი საბუნებრივი ბაზა და მაღალი ენერგეტიკული პოტენციალი. ჯერ კიდევ შუაბრინჯაოს ხანაში (კერძოდ, ძვ.წ. XVIII ს) ამ რეგიონის მეტალურგებს შეუქმნათ ლითონსადნობი კონსტრუქციები, რომლებშიც შეიძლებოდა მიეღოთ და შეენარჩუნებინათ 1400°-ს ტემპერატურა, რაც საკმარისი იყო მდინისგან პირდაპირი ადრეული ლითონის, კერძოდ, რკინის მისაღებად.⁶

დადგინდა, რომ აღმოსავლეთ შავიზღვისპირეთში, ისტორიული კოლხეთის ტერიტორიაზე არსებობდა წინარეინტიკური ხანის მძლავრი სამთო-მეტალურგული ცენტრი, რომელიც წინაწარმოთ კერას მითვლიდა. მათგან შ ადმოჩენილია აჭარის ტერიტორიაზე. ეს ზონა, კერძოდ საშხრეთ-დასავლეთ საქართველოს ზღვისპირეთი, გამოირჩეული რეგიონი ჩანს როგორც ლითონის მოპოვების, ისე გამოყენების საქმეში (სპილენძი, ბრინჯაო, რკინა-ფოლადი). ამასთან დაკავშირებით, განსაკუთრებით საყურადღებოა ის ლითონ-ჩამოსხმელი სახელოსნოები (სპილენძი, ბრინჯაო), რომლებიც ქობულეთ-ფიჭვნარ-ჩოლოქის ნამოსახლარებზე იქნა აღმოჩენილი. ისინი გვიანბრინჯაოსა და ადრეულ რკინის ხანას მიეკუთვნებიან⁷ და ამ რიგის ძველია შორის განსაკუთრებულ ყურადღებას იქცევენ იმათაც, რომ აჭარაში მონაბოვარში წარმოდგენილია სამეურნეო და საბრძოლო იარაღების თუ სამკაულის ყველა ცნობილი სახეების ჩამოსახმელი ფორმები (სურ. 17.1-3). ამ დროის წარმოება (ლითონჩამოსხმა), როგორც ჩანს, აგრძელებს ის ტრადიციებს, რომელიც ადრეობრინჯაოს ხანაში შეიქმნა და ისინის ტოროქვეშა ნამოსახლარზე არის დადგენილი (სურ. 10).

გვიანბრინჯაოს ხანის საზოგადოება წარსულიდან მიღებულ ამ ტრადიციებს ადრერკინის ხანას გადასცემს, რომელიც ახალ წარმოებით დარგთან განაგრძობს შეგუებას. ეს ახალი დარგი შავი მეტალურგია, რომელიც შუაბრინჯაოს ხანაში გამოჩნდა, თანდათანობით განიმტკიცა პოზიციები და ძვ.წ. VIII-VII საუკუნეებში მისი პროდუქცია უკვე წამყვანი ლითონი გახდა როგორც სამეურნეო, ისე საბრძოლო აღჭურვილობის დამზადებაში.

აჭარის ტერიტორიაზე, როგორც ითქვამს, გამოყენებულია შავი მეტალურგის შ წინაწარმოთ კერა. მათგან ერთი ჭოროხის ხეობის ქვემო წელზე, ჭარნალის მუერნობისა და სოფლების გონიოს, ავგაის, ახალსოფლის და მიმდებარე ტერიტორიებზე. გამოთქმულია ვარაუდი, რომ ამ კერის ზოგიერთი ჯგუფი შეიძლება წარმოდგენილი იყოს მეზობელი შავიზღვის ტერიტორიაზეც. ჭოროხის

⁴ Zaccagnini C. KBo I 14 e li "monopolia" hitita del ferra. "Estratto dalla a Rivista degli studi Orientali", vol. XLV, Roma, 1971, pp. 11-20.

⁵ Хухутайшвили Д.А. Производство железа..., сс. 32-218.

⁶ აგმელიშვილი აჭარაში 1980-1981 წწ. აღმოჩენილი რკინისადნობი ქურა-სახელოსნოების გათხრების შედეგები. - სდსხ, I. თბილისი, 1984, გვ. 23-44; დახუტაიშვილი კოლხეთის რკინის მეტალურგის სათავეებიან. - სდსხ, I, გვ. 45-58; აგმელიშვილი, დახუტაიშვილი რკინის წარმოების უძველესი კერა ჭოროხის ქვემო დინებაში და არქეოლოგიური დაზვერვები გონიო-ავგაროსში. - სდსხ, I, გვ. 58-96. დახუტაიშვილი, გათამაშვილი, უძველესი რკინის მეტალურგის ახალი კერა ჩაქვისწყლის ხეობაში. - ასეპანი", №8, თბილისი, 2002; N.Khakhutishvili, Development of iron metallurgy in West Transcaucasia (Historical Kolkheti). - "METALLA", №12, Deutsche Bergbau-Museum, BOCHUM, 2005.

⁷ Глизишвили И.А. Железоплавильное дело древней Грузии, сс. 14-30, 38-52, рис. 15, табл. 1-11, 2, 3; Хухутайшвили Д.А. Производство железа..., с. 206-212. - Там-же лит-ра.

საწარმოო კერა აღმოჩენილი იყო 1960 წელს (აინაიშვილი, იგეტელიშვილი, დასხუტაიშვილი), მომდევნო წელსვე ვაითხარა ერთი, შემდეგ წლებში კი, კიდევ ორი არქეოლოგიური ობიექტი (სულ ნ რკინისსადნობი სახელოსნო), რომლებიც თარიღდებიან ძვ.წ. II ათასწლეულის დასასრულითა და I ათასწლეულის პირველი მეოთხედით.⁸

2001 წელს განახლდა ჭოროხის ხეობის რკინის საწარმოო კერის შესწავლა. სოფ. ახალსოფლისა და გონიო-კვარიათის ტერიტორიაზე გამოვლინდა კიდევ რამოდენიმე რკინის გამოსადნობი სახელოსნო უბანი („აგვია I“, „აგვია II“, „ხოფი I“, „ხოფი II“). ამ ძეგლებიდან აღებული ხის ნახშირის ნიმუშები დასათარიღებლად ვაიგზავნა გერმანიაში, პაილელბერგის ინსტიტუტში და ბერლინში - გერმანიის არქეოლოგიის ინსტიტუტში. მიღებული ბასუსების მიხედვით ორი ძეგლი („ხოფი I“, „ხოფი II“) ძვ.წ. XV-XIV სს დათარიღდა, ხოლო დანარჩენები ძვ.წ. X-IX სს. როგორც ჩანს, ძვ.წ. II ათასწლეულის შუახანებიდან ჭოროხის მოსახლეობა უკვე ფლობდა რკინის წარმოების ტექნოლოგიას, რაც მნიშვნელოვანი იყო რეგიონის შემდგომი წინსვლისათვის.⁹

ჭოროხის საწარმოო კერის ოსტატები სამადნო ნედლეულად იყენებდნენ მაგნეტიტურ ქვიშას, რომელსაც ამზადებდნენ ზღვის ნაპირას, ჭოროხის შესართავის ორივე მხარეს წარმოდგენილ ახალმაგზღვეურ ტერასაზე. ამ ტერასის (დინის) ერთ მონაკვეთზე დღეს დგას გონიოს ციხე, რომლის გათხრების დროს არქეოლოგებმა იმოყვანეს მადნეულის მოპოვებაზე დასაქმებული ისეთივე ნამოსახლარის ნაკვალევი, როგორც გამოვლენილი და შესწავლილი იყო ჩაქვის, ბობოყვათის, ქობულეთის და ურეკის მიდამოებში. ასე რომ სამხრეთ-დასავლეთი საქართველოს ზღვისპირა ზოლში ფუნქციონირებდა არა მარტო რკინისსადნობი კერები, არამედ აქვე იყო წარმოდგენილი სანედლეულო ბაზაც, კერძოდ მაგნეტიტური ქვიშები, რომელიც მესამეული გეოლოგიური ეპოქის ტუფოგენური ქანების გამოფიტვის შედეგად წარმოიქმნება, შემდეგ მდინარეებს ზღვაში შეაქვს, ხოლო ზღვას ნაპირებზე გამოაქვს და დიუნებზე (ტერასებზე) დააშრევებს.¹⁰

საკურადღებო ვარაუდებია, რომ სადაც კი ზღვის ტერასაზე ამგვარი ნამოსახლარებია დადასტურებული, მახლობლად, ზღვის ნაპირიდან მეტ-ნაკლები დაშორებით, გამოვლენილია რკინის მოპოვებელი კერა: გონიოს ციხის მიდამოებში ჭოროხ-ჭარნაღის კერა, ჩაქვის ნამოსახლარის უკან ჩაქვისწყლის ხეობის საწარმოო კერა, ქობულეთ-ფოჭვნარის დიუნური დასახლებების უკან ჩოლოქ-ოჩხაშურის საწარმოო კერა, ხლო ურეკის დიუნურ დასახლებათა უკან - სუფსა-გუბაზუფლის საწარმოო კერა.¹¹

2000 წელს შესწავლილ იქნა კიდევ ერთი, ახალი, ჩაქვისწყლის ხეობის რკინის საწარმოო კერა. აქ, დაბა ჩაქვის სოფ. ჩაისუნის ტერიტორიაზე, ზღვის სანაპიროდან დაახლოებით 3,5-4 კმ-ის დაშორებით, გამოვლინდა წინანსტიკური ხანის ორქურნიანი რკინის გამოსადნობი სახელოსნო. კერამიკული მასალის მიხედვით ძეგლი ძვ.წ. X-VIII საუკუნეებით დათარიღდა ამ თარიღს ამაგრებს გერმანიიდან მიღებული ბასუსებიც.¹² სამწუხაროდ, თითქმის განადგურებულია ის დასახ-

⁸ არჩაგლეშვილი კოლხური ბრინჯაოს საწარმოო კერა ჩოლოქ-ოჩხაშურის ხეობისში (ქობულეთ-ფოჭვნარი) - ხსდმ, XXI, თბილისი, 1991, გვ. 3 და შმდ. დასხუტაიშვილი ქობულეთის „ქვეყანა“, I, გვ. 66-70.

⁹ Хухутайшвили Д.А. Производство железа..., сс. 41-59, табл., II-III.

¹⁰ N. Khakhutaishvili, Alte Eisenproduktion an der östlichen Schwarzmeerküste, Deutschen-Bergbau-Museum, BOCHUM, 2001, pp. 182-188; N. Khakhutaishvili, Development of iron metallurgy in West Transcaucasia (Historical Kolkheti). - "METALLA", №12, Deutsche Bergbau-Museum, BOCHUM, 2005, pp. 80-88; ნახუტაიშვილი, დასავლეთ საქართველოში გამოვლენილი რკინის წარმოების უძველესი კერები. - „სისტორიო მაცნე“, XII, ბათუმი.

¹¹ Гзелишвили И.А. Железоплавильное дело..., с. 16; დასხუტაიშვილი კოლხური რკინის მეტალურგიის სათავეებთან. - ხსდმ, I, თბილისი, 1984.

¹² Хухутайшвили Д.А. Производство железа..., с. 41 и сл.

ლება ზღვისპირა დიუნაზე, საიდანაც ეს საწარმოო კერა ნედლეული (მადნით) მარაგდებოდა. როგორც ჩანს, სახრეთ-დასავლეთ საქართველოს ზღვისპირეთი წარმატებით აგრძელებდა იმ საწარმოო ტრადიციებს, რომელთაც საფუძველი დაედო ჯერ კიდევ ადრეუბრძვასი ხანაში და შესაძლებელია კიდევ უფრო ადრეც.

და ბოლოს, ერთი ძველი რკინისმომპოვებელი კერა წარმოდგენილია მდინარეების ჩოლოქისა და ოჩხაშურის ხეობის შუა წელზე (ჯიხნაჯური, ცეცხლაური, ლეღვა, ჭაქუთო, ეპსიდე, ნარუჯა ანასუელი და ა.შ.) ამ კერას მაგნეტიტით ამარაგებდა ის დასახლებები, რომლებიც ფუნქციონირებდა ზღვისპირა ტერასაზე (დიუნაზე) ქობულეთიდან ურეკამდე.

თითოეული რკინისმომპოვებელი კერა სამთო-მეტალურგიული კომპლექსია, რომლის ფუნქციონირებაც განპირობებულია ისეთი კომპონენტების ქონებით, როგორცაა მადანი, საწვავი (ხის ნახშირი), ცეცხლგამძლე თიხები და რკინისადნობი ტექნიკური აღჭურვილობა.

მადნულად, როგორც ადვინშეთი, მაგნეტიტური ქვიშები გამოიყენებოდა, რომლის გამდიდრებაც ადგილზევე, ზღვისპირა დასახლებებში ხდებოდა და შემდეგ წარმოების ბუნქტებში გადამზიდებოდა. მაგნეტიტური ქვიშები შეიცავენ არა მარტო რკინის მადანს, არამედ მარგანეს, ტიტანს, კალციუმს, მაგნიუმს, ნიკელს და ა.შ.¹¹ აქედან ვასაგები ხდება რეალობა არისტოტელეს ცნობისა, რომ, თითქოს, ძალიან ძველად, ხალხებს მოუგნათ უჯანჯავი რკინის (ფოლადის) მიღების ტექნოლოგიისათვის.¹²

რაც შეეხება საწვავს (ხის ნახშირს), იგი ადგილზევე შუადებოდა სხვადასხვა ვიშის მერქნის ნახშირად გამოწვის გზით. საერთოდ, სახრეთ-დასავლეთ საქართველო ტყეებით მდიდარი მხარეა, სადაც შესაძლებელია ყოველგვარი კონდიციის საწვავის (ხის ნახშირი) მიღება ასე იყო წარსულშიც.¹³ ხის ნახშირი მაშინ ერთადერთი საწვავი იყო, რომელსაც შეეძლო ქურაში მადნის რკინად აღდგენისათვის საჭირო ტემპერატურა მიეტანა როგორც გამოკვლევებმა ცხადყო, მართლაც, ამგვარი ნახშირი, საბრველების გამოყენებისას, ქურაში 1400°-მდე ტემპერატურას იძლეოდა.

ლითონის წარმოებისათვის აუცილებელი ერთ-ერთი კომპონენტს ცეცხლგამძლე თიხა წარმოადგენდა. ამ მხრივაც აჭარის ტერიტორიაზე მოშუავე მელითონე ოსტატებს რაიმე სიმწლე არ ელიბუდათ წინ. საქმე იმაშია, რომ საერთოდ, აღმოსავლეთ შავზღვისპირეთის ძველი სამთო-მეტალურგიული ცენტრის ლითონსადნობი კერები განთავსებული იყო სუბტროპიკულ ზონაში, სადაც გავრცელებულია წითელმიწა ნიადაგები ისინი მოითვლიან, აგრეთვე მანკეობებს, სადაც წარმოდგენილია ცეცხლგამძლე და ძნელადღებადი თიხების საბადოები. ერთი ასეთი მძლავრი საბადო წარმოდგენილია აჭარის ტერიტორიაზე ცეცხლაურ-ოჩხაშურის ცეცხლგამძლე თიხების საბადოს სახით.¹⁴ როგორც ჩანს, სხვა საწარმოო კერებაც თიხის მარაგს ადგილობრივი საბადოდან იღებდა.

ამგვარად, აჭარის ტერიტორიაზე განლაგებული თითოეული რკინის მომპოვებელი კერა დამოუკიდებელი ერთეული იყო, რომელსაც გააჩნდა საკუთარი სანედლეული ბაზა, საწვავის საკუთარი წყარო და ცეცხლგამძლე თიხების საბადოები. რაც შეეხება ტექნიკურ აღჭურვილობას, იგი საერთო იყო მთელი კოლხეთისათვის.

¹¹ Хахутაишвили Н. Древнекопидский очаг производства железа в ущелье реки Чаквисцали. - „კავკასიურ-აზღვანდოსავლური კრებები“, X, თბილისი, 2001; ნახაბტიაშვილი ვაჟაგამაშვილი, უძველესი რკინის მეტალურგიის ახალი კერა ჩაქვისწყლის ხეობაში, თბილისი, 2002, გვ. 34-41.

¹² Инаишвили Г.В., Сакварелидзе Т.Н. Некоторые технологические особенности железоплавильного производства древней Колхиды. В книге: Хахутайшвили Д.А. Производство железа в древней Колхиде, дополнение I, с. 225-231.

¹³ არისტოტელე, საოცარ სმითა შესახებ, 830, ოკეანისშვილი ბერძენი შერელების ცნობები საქართველოს შესახებ, II, 1969, გვ. 67-68.

¹⁴ Хахутайшвили Д.А. Производство железа..., с. 189-192.

ძველი ქართული რკინისმომპოვებელი კერა მიითვლიდა საწარმოო კომპლექსის ბირთვისა და ბეროფერას. ბირთვი კომპაქტურად იყო თავმოყრილი რკინისსადნობი სახელოსნოები, ხოლო ბეროფერაზე წარმოდგენილი იყო ამგვარ სახელოსნოთა ერთეულები.

ძველკოლხური რკინისსადნობი სახელოსნო მიითვლიდა: რკინისსადნობ ღუმელს (ქურას), ქვის შედგენილ მაგიდას (საეპელას), მსუბუქ ფარდულს და მოედანს, სადაც წარმოების ნარჩენები (წილები, ნაცარი, ქურის შეღესილობის ფრაგმენტები, ნანგრევი ქვები და ა.შ.) ვროდებოდა (სურ. 24, 25). ასეთი სახელოსნოები, როგორც ზემოთ მივითითეთ, შესწავლილია: ჭარნალში (6 სახელოსნო), ახალსოფელში (2 სახელოსნო), გინიო-კვარიათის ტერიტორიაზე (2 სახელოსნო), ჩაისუბანში (1 სახელოსნო), ვახანჯურში (7 სახელოსნო), ცეცხლაურში (3 სახელოსნო), ლელვაში (2 სახელოსნო). ფიქსირებულია კიდევ 100-მდე სახელოსნო.

ადრეული შავი მეტალურგიის ნაშთების შესწავლა მიმდინარეობდა, როგორც აღინიშნა, მთელი კოლხეთის ტერიტორიაზე. ამ აღმოჩენების შედეგად გადაწყდა მსოფლიო ისტორიისა და არქეოლოგიის ერთი უმნიშვნელოვანესი პრობლემათაგანი – დადგინდა ის ბირველადი სამშობლო, სადაც მიგნებულ იქნა მადნიდან რკინის მიღების ტექნოლოგია. ამის შემდეგ გაკეთდა შორსმიმავალი დასკვნები ქართველური სამყაროს როლზე კავკასიის, ახლო აღმოსავლეთისა და ეგვიპტური სამყაროს ძველ ისტორიაში. კერძოდ გამოირკვა, რომ: 1. რკინა-ფოლადის წარმოების დამწყებ ერთ-ერთ უადრეს რეგიონს წარმოადგენდა ქართველური ტომების საბინადრო ტერიტორია, რომელიც აწინდელ აჭარასაც მიითვლიდა. უფრო მეტი, ქართველური სამყაროს ამ ტექნიკურ მიღწევაში სამხრეთ-დასავლეთ საქართველოს, კერძოდ, აჭარის უძველესი მოსახლეობის როლი გამორჩეულია, სადაც მცირე ფართობზე კომპაქტურადაა წარმოდგენილი 3 რკინისმომპოვებელი საწარმოო კერა იმ 5 საწარმოო კერიდან, რომლებიც საერთოდ აღმოსავლეთ შავიზღვისპირეთშია ვერჯერობით მიგნებული. ფაქტობრივად, რკინის წარმოების უძველესი კერები თავმოყრილია სამხრეთ-დასავლეთ საქართველოს მთისწინა სუბტროპიკულ ზოლში, კონკრეტულად კი აჭარისა (3 საწარმოო კერა) და გურიის (2 საწარმოო კერა) ტერიტორიაზე.

2. ძველ აღმოსავლეთ ამიერკავკასიაში, ახლი აღმოსავლეთში და ეგვიპტის აუზის ქვეყნებში თითქმის არ აღმოჩენილა რკინის წარმოების ადრეული კერები. ყოველ შემთხვევაში იმ მასშტაბის საწარმოები, რა მასშტაბითაც ეს ქვეყნები რკინა-ფოლადს მოიხმარდნენ. აქედან შეიძლება დავასკვნათ, რომ ამ ქვეყნებისათვის რკინის ძირითადი მწარმოებელი და ლითონების ექსპორტიორი მხარე იყო აღმოსავლეთ და სამხრეთ-აღმოსავლეთ შავიზღვისპირეთის რეგიონი (კილხები, კოლხები, ხალიბები და ა.შ.). ამდენად გასაკებია, თუ რამ განაპირობა ის გარემოება, რომ სამხრეთ-დასავლეთ საქართველო შედარებით ადრე გადავიდა ადრეკლასობრივ ურთიერთობათა ფორმირების სტადიაზე და შექმნა ბირველი ქართული სახელმწიფოები (დაოხი, კოლხა).

3. ჰიპოთეზა ხეთების პრიორიტეტზე რკინის წარმოებაში შეიქმნა იმის საფუძველზე, რომ ხეთები ძალიან ადრეიდანვე ფართოდ იყენებდნენ რკინას, თანაც არსებობდა ერთადერთი ლურსმული ტექსტი (ზატუსილ III წერილი ასარიის მეფისადმი), რომელშიც რკინის დამზადებაზე იყო საუბარი, მაგრამ ეს არგუმენტი სრულებითაც არ არის იმის უცილობელი მოწმობა, რომ რკინა უშუალოდ ხეთების სამკვიდრო ტერიტორიაზე იწარმოებოდა. ვერ ერთი, ამა თუ იმ პროდუქციის მომხმარებელი ყოველთვის როდია მისი მწარმოებელი და მეორეც, ზატუსილ III წერილში სულაც იმაზეა ლაპარაკი, რომ რკინა ხეთების სამკვიდრო ტერიტორიაზე კი არ იწარმოებოდა, არამედ საღდაც სხვაგან. ამიტომაც, რომ ხეთების მეფე პირდაპირ აცნობებს ასურეთის მეფეს: „მე მივეწერე, რომ შესდგომოდნენ კარგი რკინის დამზადებას“. დღეს, სამხრეთ-დასავლეთ საქართველოს ტერიტორიაზე, კერძოდ აჭარა-გურიაში, ბოლო წლებში წარმოებული

არქეოლოგიური გათხრების შედეგად გაირკვა, თუ სად უნდა წარმოებულყო ის რკინა, რომლის შესახებაც ხუთების მეფე ასურეთის მეფეს აცნობდა. აქვე უნდა ითქვას, რომ რკინის ადრეული წარმოების ზონაში შემოდის აგრეთვე სამხრეთ-აღმოსავლეთ შავიზღვისპირეთის, კერძოდ, ქანეთის ტერიტორია (ხალიბა), რომელიც ასახულია ძველბერძნულ მწერლობაში როგორც რკინა-ფოლადის (ხალიბები), ვერცხლისა (ალიბე) და თითბერის (მოსინიკები) მწარმოებელი რეგიონი (პომპროსი, ქსენოფონტე, აპოლონიოს როდოსელი, სტრაბონი...).

4. რკინის მიღების ტექნოლოგია ძველ კოლხეთში წარმოიქმნა სპილენძის წარმოების ბაზაზე. ძველკოლხური რკინისსადნობი ქურები გენეტიკურად უკავშირდება კონსტრუქციულად იმორეული ადრეუბრავის ხანის ადგილობრივ სპილენძისსადნობ ქურებს (ახალციხის ამბარის გორა).

5. „რკინის კაცება“ ძველ კოლხეთში მადნურ ნედლეულად იყენებდნენ მაგნეტიტურ ქვიშას (Fe_2O_3) და ჰემატიტს (Fe_3O_4), ამასთან, ჰემატიტის გამოყენება ძვ.წ. X საუკუნემდე არ დასტურდება. ნედლეულის ყველაზე ადრეული სახეობა მაგნეტიტური ქვიშა, რომლითაც ასე მდიდარა აღმოსავლეთ და სამხრეთ-აღმოსავლეთ შავიზღვისპირეთის პლატეო.

6. რკინის მიღების ტექნოლოგიური პროცესის სირთულე და შრომატევადობა გულისხმობს შრომის ორგანიზაციის გაორკვეულ დონეს, რაშიც წამყვან როლს თამაშობდა სატომო-თეზური არისტოკრატია და სამეფო ადმინისტრაცია.

რკინის ძველ წარმოებაში შერწყმულია საქმიანობის რამდენიმე სახეობა, რაც, როგორც ითქვამ, შრომის ორგანიზაციისა და დაგეგმვის მარტივ ელემენტებსაც გულისხმობდა. კერძოდ, საჭირო იყო მადნის მოპოვება, ცეცხლგამძლე თიხების მოტანა-მომარაგება, ხის ნახშირის დამზადება და სახელისობო მოტანა, საბერველებისა და საქმენი მიღების დამზადება-გამოწვა, ქურის აგება-გამართვა, მაგიდის აგება, ხის უროების მოზადება და ა.შ.

მაგნეტიტური ქვიშების ფლოტაცია (გამდიდრება) სეზონური სამუშაოა და დაკავშირებულია წყლის გამოყენებასთან. იგი, როგორც ჩანს, წლის თბილ თვეებში სრულდებოდა. რაც შეეხება რკინის გამოდნობას, იგი, ალბათ, წლის შედარებით ცივ თვეებში ხდებოდა. აქი სწერდა ხუთების მეფე ასურეთის მეფეს: „ახლა რკინის გამოსადნობად ცუდი დრო არისო“, რაშიც როგორც ჩანს, ზაფხულის თვეები იგულისხმებოდა. ამასთან, ხელოსანი, იმავე დროს, სოფლის მეურნეც იყო და მეტალურგიულ პროცესს სასოფლო-სამეურნეო სამუშაოებიდან თავისუფალ დროს ასრულებდა.

7. ძვ.წ. I ათასწლეულის ბირველი მეთოდიდან ასურეთისა და ურარტუსათვის: ლითონით, განსაკუთრებით რკინა-ფოლადით მომარაგება სასიცოცხლოდ არსებითი გარემოება იყო. ამასთან იყო დაკავშირებული ახლოაღმოსავლეთის ამ ორი დიდი სახელმწიფოს მმართველობა განუწყვეტელი დაშრობანი ჩრდილოეთისაკენ — ლითონმომოგებაში დაწინაურებული პონტოს მხარეებისაკენ. ყველა ნიშნის მიხედვით, სამხრეთ-აღმოსავლეთ და აღმოსავლეთ შავიზღვისპირეთი წარმოადგენდა იმ რეგიონს, რომელიც ლითონით, განსაკუთრებით კი რკინა-ფოლადით ამარაგებდა აღმოსავლეთ ამიერკავკასიის, ახლო აღმოსავლეთისა და ეგეოსის აუზის დაწინაურებულ ქვეყნებს. ამ ნიადაგზე შეიქმნა ბიბლოური წერილობითი ტრადიცია იმის შესახებ, რომ „თბელ-კაინი“, ესე იყო კვერთხური, მჭედელი რკინისა და რვალისა“ და ძველბერძნული წერილობითი ტრადიცია ხალოების — „რკინის გამომგონებლების“ შესახებ. ამ ზოგადსაკაცობრიო ფენომენის ფორმირებაში, როგორც ვთქვით, გამორჩეული იყო სამხრეთ-დასავლეთ საქართველოს ზღვისპირეთის, კერძოდ, აჭარის ძველი აბორიგენი მოსახლეობის როლი.¹⁷

¹⁷ იქვე გვ. 192-194.

§4. დასახლებების ფორმები და პროტოქალაქების წარმოქმნა

შუაბრინჯაოს ხანის დასახლებების ფორმები და იმდროინდელი მშენებლობის ხელოვნება ჩვენთვის თითქმის უცნობია იმ უბრალო მიზეზის გამო, რომ ჯერჯერობით არ გავგაჩნია ამ საკითხების გაშუქებისათვის აუცილებელი ნივთიერი და წერილობითი მონაცემები. სამწუხაროდ, ამგვარია ვითარება არა მარტო სამხრეთ-დასავლეთ საქართველოში, კერძოდ, აჭარაში, არამედ მთლიანად საქართველოსა და ამიერკავკასიაში. უნდა ითქვას, რომ ჩვენ შედარებით უკეთ ვიცნობთ წინარე ხანის და მომდევნო პერიოდების ვითარებას. ამ მონაცემების საფუძველზე უნდა ვიფიქროთ, რომ დასახლებების ფორმებს შუაბრინჯაოს ხანაში გარკვეული ცვლილება უნდა ვაჩვენებდეთ უფრო ადრეული, ადრებრინჯაოს ხანის, დასახლების ფორმასთან შედარებით. ეს უნდა მომხდარიყო იმ კლიმატური ცვლილებების ფონზე, რასაც ჩვენ შუაბრინჯაოს ხანაში ვადასტურებთ. როგორც ზემოთ აღვნიშნეთ (იხ. შესავალი, §2). III ათასწლეულის მეორე ნახევრიდან დადგა საყოველთაო დათბობის პერიოდი, რასაც შედეგად მოყვა ბუნებრივი გარემოს საგრძნობი შეცვლა. ამ პროცესების განვითარების კვალობაზე გარკვეული ცვლილებები მოხდა დემოგრაფიულ სიტუაციაშიც. მათ შორის აღსანიშნავია ზღვისპირა აკუმულაციური ველის გაუკაცრიელება. გაუკაცრიელდა, აგრეთვე, ამიერკავკასიის მტკვრისპირეთის ბარიც.¹

როგორც ადრებრინჯაოს, ისე გვიანბრინჯაოს ხანაში სამხრეთ-დასავლეთ საქართველოში ხეტორული დასახლებების გვერდით არსებობდა კომპაქტური, მრავალკარმიდამოიანი დასახლებებიც (ისპანის ტორფქვეშა ნამოსახლარი ქ.ქობულეთის მახლობლად, ნამჭედურის ნამოსახლარი და სხვა დასახლებები ქ.ქობულეთის ჩრდილოეთ გარეუბანში, მდინარეების ჩოლოქისა და ოჩხამურის წყალსაყარის ზონაში). ამასთან ამ ნამოსახლართა ტომოგრაფიაში აღინიშნება გარკვეული გენეტიკური მსგავსება. იმის გამო, რომ აღმოსავლეთ შავი ზღვიბირეთის სინამდვილეში ნაგებობათა მშენებლობაში, როგორც წესი, გამოიყენებოდა მერქანი, დასახლებათა ნაშთების ძიების, მიკვლევისა და შესწავლის ბირობებიც უარესად შეზღუდულია. საქმე იმაშია, რომ ხის ნაგებობები მხოლოდ გარკვეული კლიმატურ-ნიადაგური რეჟიმის ბირობებში ინახება (ისპანის ტორფქვეშა ნამოსახლარი, ნამჭედურის ნამოსახლარის VI ფენა, ჩოლოქისპირა ნამოსახლარი და ა.შ.).²

თუ გავითვალისწინებთ ადრებრინჯაოს ხანის დასახლებათა ტომოგრაფიისა და მშენებლობის ხელოვნების გენეტიკურ კავშირს გვიანბრინჯაოს ხანის მშენებლობის ხელოვნებასა და დასახლებათა ტომოგრაფიასთან, ერთგვარი საფუძველი გვეძლევა ვივარაუდოთ, რომ შუაბრინჯაოს ხანაშიც მსგავსივე დასახლებები უნდა არსებობდყო, სადაც ასევე „ჯარგვალური ხერხით“ ნაგები შენობები იდგა. ამგვარი რეკონსტრუქცია საესკებით

¹ დახუტაშვილი ქობულეთის „ქვეყანა“, I, გვ. 12-14, ლიტერატურა იქვე.

² Микеладзе Т.К., Хахутайшвили Д.А. Древнекопидское поселение Намчедური. - სსსრ, XV, თბილისი, 1985, გვ. 22-23, თხზ. 3, 37, 38, 56, 57, 82, 83; დახუტაშვილი, ნებერმენიშვილის სახელობის ბათუმის სამეცნიერო-კვლევითი ინსტიტუტი და საქართველოს არქეოლოგია. - ქართველოლოგიური კვლევის მნიშვნელოვანი კერა, თბილისი, 1986, გვ. 79-81; მისივე, ქობულეთის „ქვეყანა“, გვ. 33-34, 81 და შმდ.

ლოგიკურად გამოიყურება განვითარების საერთო ფონზე, რაც წარმოდგენილია ბრინჯაოს ხანის მიღწეულ სივრცეზე - ძვ.წ. IV ათასწლეულის მეორე ნახევრიდან ძვ.წ. II ათასწლეულის დასასრულამდე. ირკვევა, რომ დასახლების ფორმათა ტრადიცია, რაც ადრებრინჯაოს ხანის სამხრეთ-დასავლეთ საქართველოს ზღვისპირეთში შეიქმნა, ამავე დროს ფორმირებული მშენებლობის ტერმინები ისტორიული მექანიკებით გადაეცემოდა მომდევნო თაობებს. მართალია, სხვა რეგიონებისათვის არსებული ინფორმაციით გიცით, რომ შუაბრინჯაოს ხანაში თითქოსდა შეიცვალა მეურნეობის წამყვანი დარგების ხასიათი და ბინადარ-სამიწათომქმედო მეურნეობა შესაქონლედ (მეცხვარედ) - მომთაბარულმა შეცვალა, მაგრამ საეჭვოა, რომ სამხრეთ-დასავლეთ საქართველოში, კერძოდ მის ზღვიპირეთში, ამ მოდელს ემუშავა, რადგან ტყიანი ქვეყანა ძნელი წარმოსადგენია მასობრივად მეცხვარეობაზე გადასულიყო და საუკუნეების მანძილზე ჩამოყალიბებულ ტრადიციებზე ხელი აეღო.

მშენებლობის „ჯარგვალური ტერმინი“, როგორც აღვნიშნეთ, სამხრეთ-დასავლეთ საქართველოს ზღვისპირეთში ადრებრინჯაოს ხანის დასაწყისიდანვე დასტურდება: ისპანის ტორფეკეზა ნამოსახლარის საცხოვრებელი სახლები აგებულია ხის მორებისაგან, სადაც კედლის ამოსაყვანად გამოყენებულია ჭდევის ტერმინი. მშენებლობის ამგვარი ტერმინი ვასული საუკუნის 50-იან წლებში სამგორის ადრებრინჯაოს ხანის ერთ-ერთი ყორღანის გათხრების დროს იყო ფიქსირებული, სადაც ყორღანული სამარხის დასაკრძალავი ოთახი მსხვილი ძელებით იყო ნაგები, ჭდევის გამოყენებით.¹

შიდა ქართლში ამ დროს, ე.წ. მტკვარ-არაქსულ დასახლებებზე, ხის კარკასიანი საცხოვრებელი სახლები შენდებოდა, რომლებიც თიხის ხსნარით იყო შელესილი (ქვაცხვლები და სხვა).²

ისპანის ნამოსახლარზე ჯარგვალური საცხოვრებელი სახლები ერთმანეთზე მიბრუნითა განლაგებული. ეს იყო, როგორც ზემოთ ითქვა, საყოველთაო აცივების პერიოდი (ზღვური რეგრესია) და საცხოვრებელი სახლიც, ბუნებრივია, შესაბამისად იყო გამართული - მორებს შორის დარჩენილი სივრცეზე (ორიჭო) შეივსებოდა ნაფოტებით და ამოილესებოდა თიხის ხსნარით (ფიქსირებულია გათხრების პროცესში).

ძვ.წ. III ათასწლეულის შუა ხანებში, ანუ ჩვენი დროიდან 4,5 ათასი წლის წინ, ისპანელები იწყებენ ზომინჯებიან პლატფორმებზე მდგარი ჯარგვალების მშენებლობას, რაც ახალ კლიმატურ რეკვასიან იყო დაკავშირებული ამ დროს, როგორც ირკვევა, დაიწყო საყოველთაო დათბობა, რასაც შედეგად მოყვა ზღვის დონის მაღლა აწევა, წარმოიქმნა ახალშავზღვური ტერასა (დონა) და დაიწყო ზღვისპირა ზოლის საყოველთაო დაჭაობების პროცესი: სამეურნეო სავარგულები დაჭაობდა და საცხოვრებლად გამოუდგარი ვახდა; მოსახლეობას, მართალია, გაუმძლავრა საბინადროსა და წინაპართა საფლავების მიტოვება და წყლის შემოტეგას ზომინჯებიანი ჯარგვალების მშენებლობით დაუპირისპირდა, მაგრამ საბოლოოდ იძულებული ვახდა ბედს დამორჩილებოდა და ზეგნებს შესწინოდა.³

ძვ.წ. XVII-XVI საუკუნეებში დაიწყო ახალი აცივების ხანა; ზღვის დონეც დაბლა დაიწია და კოლხეთის დაბლობის აკუმულაციური ველი კვლავ სამეურნეო სავარგულად იქცა. მოსახლეობა კვლავ ჩამოიწია ბარში და აითვისა იგი. კობულეთის ჩრდილო გარეუბანში, მდ.

¹ საქართველოს არქეოლოგია, თბილისი, 1958, გვ. 92-93.

² ლ.ჯავახიშვილი, დ.ლ.ლ.ტ.კ. ურბნისი, I, ნაკვეთი I, თბილისი, 1982, გვ. 42-44, ტაბ. VI-XVIII.

³ Хазугайшвили Д.А. Природа и человек..., с. 147 и сл.

ონხამურის ნაპირას არსებული „ნამჭედურის ნამოსახლარის“ ყველაზე ძველი, VI ფენა, რომელიც ძვ.წ. XVI-XV საუკუნეებს მიეკუთვნება, შეიცავს მრავალგანყოფილებიანი ჯარგვალური სახლის ნანგრევებს. იმის გამო, რომ სამხრეთ-დასავლეთ საქართველოს მთისწინეთი არქეოლოგიურად სუსტადაა შესწავლილი, ჩვენ არ ვიცით, როგორ ცხოვრობდა აქაური მოსახლეობა შუაბრინჯაოს ხანაში, მაგრამ ადრებრინჯაოს ხანის ისპანის ნამოსახლარის და გვიანბრინჯაოს ხანის „ნამჭედურის“ ნამოსახლარების მასალების ურთიერთშედარება აშკარას ხდის აქაური მოსახლეობის ისტორიული მესხიერების სტაბილურობას და მემკვიდრეობითობას, რაც ვლინდება არა მარტო ამ ორი ეპოქის დასახლებათა ტოპოგრაფიის, არამედ მშენებლობის სურსების და მუშურნების ფორმების მსგავსებაში. ასე მაგალითად, ნამჭედურის ნამოსახლარის უძველესი ფენის კერამიკის ერთი ჯგუფი გენეტიკურად ამოსავალს ისპანის ტორფქვეშა ნამოსახლარის კერამიკაში ნახვლობს. სხვათაშორის, ეს მომენტი ეთნიკური სტაბილურობის მოწმობაც უნდა იყოს. ასე რომ/ სამხრეთ-დასავლეთ საქართველოს ამ ზოლში ადრებრინჯაოს ხანიდან დაწყებული გვიანი ბრინჯაოს ხანის დადგომამდე რაიმე საგრძნობი ეთნიკური ცვლილება არ დასტურდება.

როგორც ვნახეთ, გვიანი ბრინჯაოსა და ადრერკინის ხანის დასახლებათა ფორმებში ნათლადაა წარმოდგენილი ტრადიციული ელემენტები. აქ კომპაქტური დასახლებების გვერდით (ნამჭედური, ცხისძირი, მახვილაური, ბათუმისციხე) გვაქვს ხუტორული კარმიდამოებიც. უკანასკნელი სამხრეთ-დასავლეთ საქართველოს მთელი ისტორიის მანძილზე შემორჩა.

გვიანი ბრინჯაოსა (ძვ.წ. XV-XII სს) და ადრეული რკინის ხანა (ძვ.წ. XI-VI სს) საყოველთაო ატოფიანა და ზღვური რეგრესიის პერიოდია. ბუნებრივი პირობების თავისებურებები, ცხადია, დიდ გავლენას ახდენდა ისტორიული პროცესის მიმდინარეობაზე, იწვევდა დასახლებათა ფორმებისა და მშენებლობის სურსების გარკვეულ კორექტირებას.

სქობულეთის ნეოლითური ნამოსახლარის გათხრებმა ნათელყო, რომ ჩვენში კომპაქტური დასახლებები სათავეს ამ დროიდან მიიღებდნენ და მისი ფორმები ყოველ ეპოქაში განიცდიდა ევოლუციას, სანამ ქალაქურ და დაბურ დასახლებად არ მოგვევლინებოდა (სურ. 3). ცხადია, არსებითი სულაც არ არის, თუ რა მასალა გამოიყენება მშენებლობაში. ძვ.წ. V საუკუნეში, მაგალითად, დრილების ტომის დედაქალაქის საფორტიფიკაციო სისტემა და საცხოვრებელი სახლები ხისგან იყო ნაგები. ასევე ხისგან ყოფილა ნაგები ბათუმისციხის დასახლების ადრეული (ძვ.წ. VIII-VII სს.) საფორტიფიკაციო სისტემა და ნამჭედურის ნამოსახლარის საფორტიფიკაციო და საცხოვრებელი ნაგებობები. უფრო მეტიც, ქობულეთის ჩრდილოეთით არსებული ძვ.წ. V-III საუკუნეების უსახელო ნაქალაქარის გათხრების დროს ნაპოვნი არ ყოფილა ქვისა და აგურისაგან ნაგები არც ერთი სახლი. შემდგომშიც სასოფლო-დასახლებებში ხე-ტყე იყო ერთადერთი სამშენებლო მასალა და მხოლოდ ახლახან, XX საუკუნეში დაუთმო მან ადგილი ქვასა და აგურს.

აღამიანთა კონცენტრაცია ხელსაყრელი გეოგრაფიული განლაგების მქონე გარკვეულ ბუნქტებში სამეურნეო საქმიანობის რაციონალურად წარმართვის აუცილებლობითაცაა გამოწვეული. რა თქმა უნდა, არ უნდა გამოვირიცხოთ კოლექტიური თავდაცვის აუცილებლობაც. ქვის ხანაში, მაგალითად, კოლექტიური ნადირობა და კოლექტიური თავდაცვა იყო განმსაზღვრელი ფაქტორი კომპაქტური დასახლებების ფორმირებაში.⁶

⁶ ალკალანდაძე, ქვის ხანა საქართველოში. - საქართველოს ისტორიის ნარკვევები, I, თბილისი, 1970, გვ. 95-118; ნ. სახუტაშვილი. სამხრეთ-დასავლეთ საქართველოს ზღვისპირეთი..., გვ. 85.

გვიანბრინჯაოს ხანაში ჩვენ ვგაქვს უპირატესად მცირე მასშტაბის კომპაქტური დასახლებები, რომლებიც გვაროვნული, ცალკეულ შემთხვევაში, შესაძლებელია, ტერიტორიული თემის საცხოვრისები ჩანან.

ადრერკინის ხანაში (ძვ.წ. XI-VI სს.) შეინიშნება თვისობრივად ახალი ტიპის დასახლებათა გამოჩენა. კერძოდ, ამ დროს ფორმდება მსხვილი დაბური ტიპის დასახლებანი, რომლებიც რამდენიმე თემს აერთიანებენ. ცხადია, ამ დროს განაგრძობს არსებობას დასახლების ტრადიციული ფორმებიც - ხუტორული კარ-მიდამოები და მცირე კომპაქტური დასახლებები. მსხვილი დაბური ტიპის დასახლებების ერთი მთავარი თავისებურებაა მის შემადგენლობაში მდარგობრივი სახელოსნო უბნების არსებობა. ამგვარი დასახლებები ამ დროს ფორმდება არა მარტო კოლხეთში, არამედ შიდა ქართლისა და კახეთის ბარში და მთისწინეთში.⁷

აღმოსავლეთ საქართველოში უფლისციხის, ზოვლეგორას, კიჭქყარას, ნაცარგორას, ქვემო ბოლნისის, ყათლანისხევის და რიგ სხვა გორანამოსასხლართა ტობოგრაფიული მონაცემების მიხედვით ძვ.წ. II ათასწლეულის მიწურულს ჯერ კიდევ იშვიათია თემები, რომელთაც გამაგრებული სამოსახლოების გვერდით გაუმაგრებელი დასახლებები ექნებოდათ. კოლხეთში მსგავსივე ვითარების არსებობაზე მითითებს დისა-გუჭუბას, ნაოსვამუს, ოჩამ-ჩირის, ნამჭედურის და სხვა დასახლებათა ტობოგრაფია და მასალები.

ქსენოფონტეს „ანაბაზისის“ სათანადო ადგილების გაცნობა ცხადყოფს, რომ ასეთივე ვითარება განვითარების შედარებით დაბალ საფეხურზე მდგომ რაიონებში ადრეანტიკურ ხანაშიც, კერძოდ, ძვ.წ. V საუკუნის მიწურულამდე შემოინახა (ტაოხები, მოსინიკები, ხალიბები).⁸

ძვ.წ. I ათასწლეულის დადგომამდე ქართველ ტომთა ცხოვრებაში, როგორც ჩანს, ის ვითარება წამყვანი, როცა მეზობელი თემები, თუნდაც თავისივე მოდგმისა, განიხილებოდა როგორც პოტენციური მტერი, როცა ჯერ კიდევ არ არსებობდა რაიმე საზოგადოებრივი ძალა ან ინსტიტუტები, რომელიც თმთა უმისშრობას უზრუნველყოფდა და თუნდაც სუსტ, მაგრამ ბატარა თემისთვის ძვირადღირებულ საფორტიფიკაციო სისტემას უსაგნოს გახდიდა, როცა ჯერ კიდევ არ არსებობდა სოციალური უთანასწორობის რამდენადმე მნიშვნელოვანი ჩანასახი, ხოლო მეზობელთა კოლექტიური ძარცვა „ქან-იერი“ საქმიანობად იყო მიჩნეული. ზოვლეგორას (გორის რ-ნი) გორასაცხოვრისის უძველეს ფენებში, რომელიც ქრონოლოგიურად ძვ.წ. XV-XII საუკუნეებში თავსდება, ნათლად ჩანს, რომ თემი დასახლებულია ხელოვნური თხრილით დაცულ ბორცვზე, ხოლო მიმდებარე ტერიტორია დაუსახლებელია. ზოვლეს გორასამოსახლოს მეზობლად (მეტეხსა, ავეკეთსა და კენჭყარაში) თხრილებით დაცულ ბორცვებზე სხვა ასეთივე თემები სხედან. იგივე სურათი ჩანს მტკვრის მარცხენა სანაპიროზე, მცხეთის, ყათლანისხევი I და უფლისციხის კლდეში ნაკვეთი სამოსახლოების სინამდვილეში. როგორც ირკვევა, ამ დროის სამოსახლოები, როგორც წესი, გამაგრებული საცხოვრისები იყო და ახასიათებდა როგორც ბარის, ისე მთისწინა და მთის რაიონებს.⁹

რკინის სამეურნეო ათვისების პირველივე საფეხურზევე ქართლისა და კოლხეთის ბარის რაიონებში ჩნდება დასახლებები, რომელთა გარეგნული სახე პრინციპულად განსხვავდება წინარე ხანის დასახლებათა გარეგნული იერისაგან. კერძოდ, გამაგრებული დასახლების

⁷ დასახლებული თემების ქალაქთა ისტორიის საკითხები, თბილისი, 1966, გვ. 62-72.

⁸ ქსენოფონტე, ანაბაზისი, V, 5, § 30-31; დასახლებული დასახ. ნაშრ., გვ. 62-63.

⁹ დასახლებული დასახ. ნაშრ., გვ. 63.

გარშემო თავს იყრის გაუმარგებელ უბნებზე მჯდარი თემები, რომლებიც დასახლების გამაგრებულ ნაწილს მხოლოდ საფრთხის შემთხვევაში აფარებენ თავს. ამიერკავკასიის სამხრეთ რაიონებში, ასურეთისა და ურარტუს მეზობელ მხარეებში ამ ტიპის სამოსახლოები მრავალადაა ფიქსირებული ლურსმული ტექსტებით, ხოლო ქართლის ტერიტორიაზე არაერთგზისაა აღნუსხული ისტორიულ-გეოგრაფიული კვლევა-ძიების პროცესში.

სამხრეთ-დასავლეთ საქართველოს ჩვენთვის საინტერესო რეგიონში ტიპური მსგავსი დასახლებები წარმოდგენილია მდინარეების ჩოლოქისა და ოჩხაშურის შესაყარის ზონაში. ისინი კონცენტრირებულია ცენტრალური დასახლების გარშემო, რომელიც ნამჭედურის გორასაცხოვრისის სახითაა წარმოდგენილი. იგი ძვ.წ. II ათასწლეულის ბოლოს ჩვეულებრივი კომპაქტური დასახლებებიდან მსხვილი დაბური ტიპის დასახლების ცენტრალურ, გამაგრებულ ნაწილად იქცა. აქ, ცენტრალურ დასახლებაზე, ცხოვრობდა, როგორც ჩანს, პეგემონი თემი და განლაგებული იყო ძირითადი სათემო სალოცავი.

ამგვარად, დასახლებათა ახალი ფორმის, ახალი ტიპის გამოჩენა პირდაპირ კავშირშია სოციალურ სფეროში მომხდარ ძვრებთან და სამეურნეო ცხოვრების ინტენსიფიკაციასთან. როგორც ჩანს, ამ დროსვე განვითარების გარკვეულ დონეს აღწევს კერძო საკუთრების ინსტიტუტი, თუმცა, საკუთრების თემური ფორმა კიდევ დიდხანს წამყვანი რჩებოდა. ეს არის განუვითარებელი კლასობრივი საზოგადოებისათვის დამახასიათებელი სიტუაცია.

ჩვენ უკვე მივუთითეთ, რომ ადრეკინის ხანის პირველ საფეხურზევე, კერძოდ, ძვ.წ. I ათასწლეულის პირველ მეოთხედში უკვე წარმოიქმნა მსხვილი დასახლებები სახელისნო უბნებით. ამგვარი დასახლებების ტომოგრაფია ხასიათდება შემდეგი ნიშნებით: სამოსახლოს ცენტრალურ ნაწილს ანუ ცენტრალურ სამოსახლოს გააჩნია საკმაოდ საიმედო საფორტიფიკაციო სისტემა, რომელსაც შეუძლია გაუძლოს მეზობელი თემების შემოსევებს, მაგარი ვერაფერს გახდება ძლიერ სამხედრო ძალასთან (ამიტომაცაა, რომ ურარტულები და ასურელები სამხრეთ ამიერკავკასიის ქვეყნებში ღაშქრობებისას ერთ დღეში რამდენიმე ათეულ „ციცხს“ და „ქალაქს“ იღებენ, ან ცეცხლს აძლევენ). ცენტრალურ დასახლებაში, როგორც წესი, ცხოვრობს პეგემონი თემის ძირითადი ნაწილი და სათემო ცენტრალური სალოცავის (სატის) ქურუმები.

ცენტრალური დასახლების გარშემო მეტ-ნაკლები დაშორებით განსახლებულია რიგობი (დაქვემდებარებული) თემები. ამ დროის საზოგადოების ამგვარი სოციალური დიფერენციაცია სავსებით რეალურია, რაც ასახულია სახელმწიფოებრიობას მიმსგავსებული წარმონაქმნების გაჩენაში.

ცენტრალური დასახლებებიდან მეტ-ნაკლები დაშორებით ფუნქციონირებს „სახელისნო უბანა“ (ხოვლეს სამოსახლო, ხირსის სამოსახლო, მცხეთის დასახლებები, ნამჭედურის სამოსახლო და ა.შ.).

ყოველ მსხვილ დასახლებას აქვს თავისი სამაროვანი (ნეკროპოლი) და სასოფლო-სამეურნეო სავარგულები.

ამ პერიოდის სახლი დასავლეთ საქართველოს, კერძოდ აჭარის ზღვისპირეთში, სწორკუთხედის გეგმის ჯარგავალია, რომლის იატაკი ან მორებისაგანაა შედგენილი და თიხით გალესილი, ან კიდევ, ყურადღებით შერჩეული რიყის ქვებითაა მოგებული. ასევე რიყის ქვებითაა დაფარული ეზოც, რომელიც უშუალოდ სახლის კარებს ებჯინება.¹⁰ ზოგიერთ

¹⁰ Минкеладзе Т.К., Хахутаишвили Д.А. Древнсколхидское поселение Намчедури, с. 22 и сл., табл. 3, 56, 57, 82-83.

სახლთან, განსაკუთრებით ცენტრალური დასახლების დაშორებით, ფიქსირებულია ცხვრის ფარები თუ ქალტა, რომელსაც ხის მაღალი მესერი შემოუყვებოდა.¹¹ იქვე მახლობლად, ერთ შემთხვევაში მელითონის სახელოსნოს თუ სახელოსნოების კარგად გამოხატული ნიშნებია დადასტურებული.¹² გარდა ამისა, დასახლებებთან ახლოს, ზღვისპირა დიუნებზე, გამართულია მაგნეტის მომწოდებელი საწარმოები, სადაც მოსახლეობა, უნდა ვიფიქროთ, სეზონურად საქმიანობდა წლის უფრო თბილ თვეებში.¹³

სახლი, როგორც ინდივიდუალური ოჯახის საცხოვრისი, ვგვხვდება როგორც ერთოთახიანი, წინკართა და უზოთი, ისე მრავალთახიანი; რაც შეეხება მადნისმომწოდებელთა სახლებს ახალშავზღვრ ტერასაზე, ისინი გვემით ერთოთახიან საცხოვრებელ სახლებს იმეორებენ, მაგრამ უფრო მსუბუქი, დროებითი კონსტრუქციაა აქეთ.

ამგვარი დასახლებები, როგორც ჯერობენ, პროტოქალაქებს აშკარად გამოხატულ ნიშნებს ატარებენ, რაც კარგადაა ილუსტრირებული ქობულეთ-ფიჭვნარის არქეოლოგიური კომპლექსის მაგალითზე. ამ მსხვილი დასახლებებიდან ზოგიერთი პროტოქალაქურ მსხვილ დასახლებად ფორმდება (ზოგლე, უფლისციხე, ფიჭვნარ-ჩოლოქი, მახვილაური, ურეკი და ა.შ.), მაგრამ აქ გადაამწყვეტ როლს ასრულებდა იმ რეგიონის ეკონომიკური მოტენციალი, რომლის ტერიტორიაზეც მსხვილი, დაბური ტიპის დასახლება ფუნქციონირებდა. როგორც ჩანს, ბარის ეს რეგიონი, განსაკუთრებით კი ქობულეთის „ქვეყანა“, იყო ის თვითკმარი ერთეული, სადაც სასაქონლო ხელოსნურ ნაწარმზე სტაბილური მოთხოვნილება არსებობდა. ეს გარემოება რკინის სამეურნეო ათვისების დასაწყისშივე ქმნიდა პირობებს, რომ ნამჭევდურის მსხვილი კომპლექსი პროტო-ქალაქურ დასახლებად გადაქცეულიყო.¹⁴

ამგვარად, ძვ.წ. XVI-XV საუკუნეებში, მდ.ოჩხამურის მარჯვენა ნაპირთან, ამ მდინარისა და ჩოლოქის ხეობისიდან დაახლოებით 1 კილომეტრის დაშორებით, გაჩენილა დასახლება, რომელშიც, როგორც ჩანს, ზეგნიდან აქ ჩამოსახლებული ერთი თემი ცხოვრობდა; გარკვეული დროის შემდეგ, იგი ზეგნიდან კიდევ რამდენიმე თემს მოიზიდავს. ძვ.წ. XIII-XII საუკუნეებში ნამჭევდურის ნამოსახლარის მიმდებარე ტერიტორიები, განსაკუთრებით მარჯვენა სანაპირო მდინარე ჩოლოქამდე უკვე ათვისებულია - აქ რამდენიმე სათემო საცხოვრისია წარმოდგენილი. ამასთან, ამ დროს სახელოსნოები მხოლოდ ნამჭევდურის ბორცვზე იყო წარმოდგენილი, რომელიც ნამჭევდურის IV დასახლებასთან ერთად განადგურებულია.¹⁵ ამ დასახლების დროსვე წინაურდება ჩოლოქისპირა სამოსახლო, სადაც კიდევ ერთი სახელოსნო უბანი ფორმდება - ნამჭევდურის III ფენის დასახლების დროს, რომელიც უკვე განვითარებულ რკინის ხანაში (ძვ.წ. I ათასწლეულის ბირველი მეოთხედი) არსებობდა. ნამჭევდურის ბორცვად წამოზიდულ დასახლებას უჩნდება ახალი საკმაოდ საიმედო საფორტიფიკაციო სისტემა: ბორცვს შემოუყვება ფართო თხრილი, რომლის ბოლოები მდ.ოჩხამურს ებჯინება და იგი მუდმივად წყლითაა სავსე. მტრულად განწყობილი მეზობელი თემის მცირერიცხოვანი რაზმისათვის იგი საკმაოდ კარგი დაბრკოლება იყო, ამასთან, თუ მომხდური თხრილს გადალახავდა, მას უნდა დაეძლია საკმაოდ მძლავრი კედე-

¹¹ არჩაგლეშვილი, მესაქონლეობა სამხრეთ-დასავლეთ საქართველოში გვიანბრუნული-ადრეკინის ხანაში. - სდსმ, XVII, თბილისი, 1988, გვ. 25 და შმდ.

¹² არჩაგლეშვილი, კოლხური ბრინჯაოს საწარმოო კერა ჩოლოქ-ოჩხამურის ხეობისში. - სდსმ, XI, თბილისი, 1991, გვ. 3-26, ტახ. 1-XII.

¹³ შდრ. გათვამიშვილი, ზღვისპირა სადგომების დანიშნულების შესახებ. - სდსმ, XI, 1991, გვ. 27-41.

¹⁴ დასახლებული ქობულეთის „ქვეყანა“, გვ. 81-83.

¹⁵ არჩაგლეშვილი, კოლხური ბრინჯაოს..., გვ. 5 და შმდ.

ლი, რომელიც ვერტიკალურად მდგარი ხის მორებისაგან იყო შედგენილი და ხელოვნურად შექმნილ გრუნტულ ფლატზე იყო მიყრდნობილი. ამ კედლის შიგნით წარმოდგენილი იყო მოსწორებული მოედანი, რომელიც რამდენიმე მცირე ნაგებობას თუ დაიტევდა. როგორც ჩანს, სიმაგრის შიგნით ცხოვრობდა პეგემონი თემის არისტოკრატიული ნაწილი და ქურუმობა, ხოლო პეგემონი თემის რიგითი წევრები თხრილის გარეთ სახლობდნენ. მდინარე ჩოლოქსა და ოჩხაპურს შორის გაფანტულ სამოსახლოებზე ცხოვრობდნენ დაქვემდებარებული თემები, იქვე იყო სახელოსნო უბნები. ამ დასახლებებს გააჩნდათ კიდევ ერთი, ნაყოფიერების ღვთაების სალოცავი, რომელიც დასახლებიდან დაახლოებით ერთ კილომეტრზე იყო განლაგებული.

მოსახლეობის საქმიანობის ძირითადი დარგი იყო მიწათმოქმედება, მაგრამ მისდევდნენ მესაქონლეობას, ნადირობას და მეთევზეობას. ცალკე აღნიშვნის ღირსია საქმიანობის ისეთი დარგი, როგორცაა მემთამაძნეობა - მაგნეტიტური სილვის გამდიდრება, რაც მდინარეების შუა წელზე განლაგებულ რკინისადნობ სახელოსნოებს მიეწოდებოდა. ძვ.წ. I ათასწლეულის უწინარეს ახალშავზღვეურ ტერასაზე (დიუნაზე), სადაც მადნის მოპოვება ხდებოდა, რაიმე ნაგებობებს არ აშენებდნენ. იმ დროიდან კი, როცა რკინაზე მოთხოვნილება გაიზარდა და მადანიც დიდი რაოდენობით ვახდა საჭირო, იქ დაიწყეს მსუბუქი კონსტრუქციის ნაგებობების აშენება და ქვიშის გასარეცხად თინისგან დამზადებული აბაზანის ფორმის ჭურჭლების გამოყენება.

ამგვარად, შეიქმნა მრავალპროფილიანი, მრავალფუნქციური მსხვილი დასახლება, რომელიც მოიცავდა საკმაოდ დიდ ტერიტორიას და კომპაქტურად იყო განაშენიანებული. ეს იყო მსხვილი დაბური დასახლება სახელოსნო და საერთოდ საწარმოო უბნებით, საკუთარი სალოცავებით, აკროპოლისით, დაქვემდებარების ინსტიტუტით და ა.შ. ფაქტობრივად ეს იყო მსხვილი, პროტოქალაქური ტიპის სამოსახლო, რომელიც ხელსაყრელი პირობების ქონებისას შეიძლებოდა ქალაქად გაფორმებულიყო.

§5. ახალი მოვლენები სოციალურ-ეკონომიკურ ცხოვრებაში

ძვ.წ. XV-VII საუკუნეები ის პერიოდია, რომელიც ქართველურ სამყაროში ხასიათდება რადიკალური ძვრებით როგორც სამეურნეო, ისე სოციალურ და პოლიტიკურ ცხოვრებაში. სამეურნეო განვითარების დაწინაურება და თვალშისაცემი ძვრები სოციალურ ცხოვრებაში დამახასიათებელია უმირატესად ბარის რევიონებისათვის, უფრო კონკრეტულად იმ მხარეებისათვის, რომელთათვისაც წამყვანია ბარული ტიპის ინტენსიური მეურნეობა.

ასეთ რევიონს წარმოადგენდა სამხრეთ-დასავლეთ საქართველოს შთისწინებით და ზღვისპირა ზოლი, რომლის უდიდესი ნაწილი ბარული მეურნეობის ჭაბანში იყო შებმული.¹ უფრო მეტიც, ეს ნაწილი, როგორც ვნახეთ, წამყვანი იყო მთელ სამხრეთ-დასავლეთ საქართველოში და ტონს აძლევდა მისი სამეურნეო საქმიანობის თითქმის ყველა სფეროს. ეს მხარე ამავე დროს ტექნიკური აზროვნებითა და პრაქტიკითაც მოწინავეობდა, რაც, ბუნებრივია, მის შემდგომ აღმავლობას განაპირობებდა.

ინტენსიური, კარგად აღჭურვილი სოფლის მეურნეობა და მეცხოველეობა, თავისი დროისათვის მაღალგანვითარებული ხელოსნური წარმოება, ბუნებრივია, არქარებდა, ხელს უწყობდა მოსახლეობის ქონებრივ და სოციალურ დიფერენციაციას აქედან გამომდინარე შედეგებით, კერძოდ, ცვლილებებით დასახლების ფორმებში, მმართველობის სისტემაში და ა.შ.²

რკინის ფართო სამეურნეო ათვისების პარალელურად, ამ პერიოდში საბოლოოდ ყალიბდება ძირითადი მიწობები ადრეკლასობრივ ურთიერთობათა წარმოქმნისათვის, ფორმდება ადრეკლასობრივი ურთიერთობის საწყისი ფორმებისათვის დამახასიათებელი ინსტიტუტები (მეშენიერებითი მეფის ხელისუფლება, მმართველობის სისტემა, მსხვილი სტრუქტურული სატომო გაერთიანებების შექმნა, ადმინისტრაციული დაყოფა და ა.შ.).

გ.მელიქიშვილი ფიქრობდა, რომ „ძველი საქართველოს სოციალ-ეკონომიკური წყობილების განსაზღვრის საკითხიც მჭიდრო კავშირშია საერთოდ უძველესი კლასობრივი საზოგადოების ბუნების განსაზღვრასთან. საქართველოს შესახებ ჩვენს ხელთ არსებული მწირი მასალა არ იძლევა ამ პრობლემასთან დაკავშირებით რაიმე ფართო განზოგადების შესაძლებლობას. ამიტომაც ძველი საქართველოს სოციალურ-ეკონომიკური წყობილების საკითხი ვერ გადაწყდება, ერთი მხრივ, უძველესი კლასობრივი საზოგადოების შესახებ ისტორიულ-ფილოსოფიური, საერთო-სოციოლოგიური თვალსაზრისის შემუშავებისა და, მეორე მხრივ, ტიპოლოგიურად ძველ საქართველოსთან ახლო მდგომ საზოგადოებათა შესახებ არსებული მასალის გათვალისწინების გარეშე“.³ შეაჯამა რა მომდევნო ათწლეულში ამ პრობლემის კვლევაში მიღწეული შედეგები, გ.მელიქიშვილმა მიუთითა, რომ „...საკითხი უშუალო მწარმოებელთა სტატუსისა და, საერთოდ, ამა თუ იმ საზოგადოების კლასობრივი სტრუქტურის შესახებ, ერთგვარად მეორეულია, რამდენადაც დასახლებული სტრუქტურა თვით არის აღმოცენებული საზოგადოებაში მოქმედი შრომის დანაწილების სისტემისა და

¹ ნახატიაშვილი, სამხრეთ-დასავლეთ საქართველოს ზღვისპირეთი ადრეკლასობრივი ხანაში, გვ. 113 და შშ.

² ნახატიაშვილი, ქობულეთის „ქვეყანა“, I, გვ. 84.

³ გ.მელიქიშვილი, ძველი საქართველოს სოციალურ-ეკონომიკური წყობილების საკითხი. - „მაცნე“, 1966, I, გვ. 72.

აქ გაბატონებული ურთიერთობების საფუძველზე - იმ ეკონომიკური ბაზისის საფუძველზე, რომლის განსახიერებას წარმოადგენდენ საკუთრების დარგში არსებული ურთიერთობანი“.⁴ უკანასკნელი დროის გამოკვლევებით ძველი აღმოსავლეთის ქვეყნებში დასტურდება „ქერძო საკუთრების ინსტიტუტის განუვითარებლობა, მისი ფუნქციონირების შეზღუდულობა, რაც განმარტებული იყო სწორედ ყოვლისშემძლე სახელმწიფოსა და თემის არსებობით, ფულად-სასაქონლო მეურნეობის სუსტი განვითარებითა და „ომომხარებლური“, სუსტად განვითარებული ეკონომიკის არსებობით“.⁵

კოლხური სამყაროს დაწინაურებულ რეგიონებში, მათ შორის სამხრეთ-დასავლეთ საქართველოს ბარში, გვიანი ბრინჯაოსა და ადრეული რკინის ხანაში მიმდინარე სოციალური პროცესების შესახებ წერილობითი წყაროების თითქმის სრული უქონლობის პირობებში ჩვენ იძულებული ვართ მეურნეობისა და დასახლების ფორმების ცვლილებაში ვეძიოთ ჩვენთვის საინტერესო მონაცემები და რაც შემთხვევაში ისინი მისაღები, კარგად შერჩეული და გააზრებული პარალელებით შევამაგროთ.⁶

კოლხური ტომების შესახებ საინტერესო ცნობებს იძლევიან ჩვენი სამხრეთელი მეზობლების (ურარტელები, ასირიელები, ხეთები...) წერილობითი ძეგლები და ნივთიერი კულტურა, განსაკუთრებით ლურსმული ტექსტები.

„ზღვის ხალხების“ შემოქმედების (ძვ.წ. XII საუკუნე) შემდეგ ახლო აღმოსავლეთის ეთნიკური და პოლიტიკური რუკა საგრძნობლად შეიცვალა. ბუნებრივია, ახალი გარემოცვა, ახალი სიტუაცია შეიქმნა ქართველური მოდგმის განსახლების სამხრეთ ზოლში. ამიერიდან კოლხური ცივილიზაციის შემდგომი განვითარებაც ახალი ფაქტორების, ახალი მეზობლების, ახალი ბოლიტიკური ერთეულების შემოქმედების ნიშნით მიმდინარეობდა. ეს პერიოდი ქართ-ველურ (კოლხურ) სამყაროში დაემთხვა მთელ რიგ გარდატეხებს, ისეთს, ვთქვათ, როგორცაა რკინა-ფოლადის ფართო სამეურნეო ათვისება და მსხვილი პროტოქალაქური (დაბური) ტიპის დასახლებების გაჩენა. ამავე დროს ასურულ წარწერებში გამოჩნდა პირველი წერილობითი ცნობები კოლხების (კილხების) შესახებ. კერძოდ, იმ პერიოდის შესახებ, როცა ის-ის იყო ისახებოდა ქართველი ტომების მსხვილი გაერთიანებები. ასურეთის ბეფე ტიგლათფილეურ I (ძვ.წ. 1115-1077 წწ.) სიტყვით, მან გაიმარჯვა ნაირის ქვეყანაზე და მის მოკავშირეებზე, მათ შორის კილხებზე, რომელთაც მან „დიდ ზღვამდე“ (შავი ზღვა) სდია.⁷

ხეთების ბეფე მურსილი II (ძვ.წ. 1339-1306 წწ.) თავის ერთ-ერთ წარწერაში იტყობინებოდა, რომ ქაშუბის ერთ-ერთი მეთაური ფიხენია „თავის ქვეყანას ქაშუქრად კი არ მართავდა (სადაც „...ერთი კაცის ბატონობა წესად არ იყო მიღებული“), არამედ მეფურადო“. ამ ცნობაზე დაყრდნობით გაშლილი შვილი ასკენის, რომ „...ქაშუქრში უკვე დაწყებულია ტომის ბელადის სუვერენულ ხელისუფლად გადაქცევის, ე.ი. კლასობრივი საზოგადოების წარმოქმნის პროცესი... ცოტა უფრო გვიან, განვითარება კიდევ უფრო შორს მიდის და ჩამოყალიბებას

⁴ გ.მელიქიშვილი, მასობრივი აღმოსავლეთისა და კავკასიის უძველესი კლასობრივი საზოგადოების ბუნების საკითხი. - ივ.ჯავახიშვილის ღვადადების 100 წლისთავი, თბილისი, 1978, გვ. 148.

⁵ იქვე, გვ. 149-150.

⁶ ნ.ხაბუტაძის მიხედვით, სამხრეთ-დასავლეთ საქართველოს... გვ. 114-115; დ.ხაბუტაძის მიხედვით, ქობულეთის „ქვეყანა“, ს. გვ. 85.

⁷ Меликишвили Г. А. Наир-Урарту, Тбилиси, 1954, с. 22-28; Его-же, Колха. - Сборник в честь акад. В. В. Струве, Москва, 1962, с. 320; Лордкипанидзе О. Д. Древняя Колхиды, Тбилиси, 1979, с. 3 и сл.; თაბუკაძე ბეჰანი კოლხეთისა და სამხრეთ-აღმოსავლეთ ზღვებისპირეთის უძველესი მოსახლეობის ისტორიიდან, თბილისი, 1974, გვ. 148-165 და სხვ.

იწყებენ საკმაოდ დიდი და მყარი გავრთიანებები, რომლებიც შეიძლება უკვე კლასობრივი საზოგადოების დაბალ საფეხურს - ადრეკლასობრივ (განუვითარებულ კლასობრივ) საზოგადოებას განასახიერებენ. ასეთი გაერთიანებები უნდა ყოფილიყო, კერძოდ, დიაოხი (ტაოხი, ტაო) და კოლხა (კოლხეთი).⁸ მკვლევარი ფიქრობს, რომ რჩინის სამეურნეო გამოყენებაზე სწრაფმა გადასვლამ, აგრეთვე, წინააზიური კულტურის ცენტრებთან სიახლოვემ და მათთან უშუალო კონტაქტმა სწრაფი ტემპით წაიყვანა აქაური მოსახლეობის კონსოლიდაცია და სოციალურ-ეკონომიკური განვითარება. აღნიშნული არამყარი გაერთიანებების ბაზაზე ჩამოყალიბდა ძლიერი კოლხური გაერთიანება - კოლხეთის სამეფო. ძვ.წ. VIII საუკუნის შუა ხანებში კოლხეთი (კულხა) უკვე ერთიანი პოლიტიკური ერთეულია თავისი „მეფით“, სამეფო „ქალაქებით“ და პროვინციის გამგებელი „ნაცვლებით“. ეს ტრანსფორმაცია ტიგლათფილესერ I შემდეგ ხანაში, ძვ.წ. XI-IX სს მანძილზეა სავარაუდებელი. სწორედ ამ დროს კოლხა (კოლხეთი) გადაიქცა მყარ და ძლიერ გაერთიანებად, რომელმაც თავისი გავლენა განავრცოლა სამხრეთ-აღმოსავლეთ და აღმოსავლეთ შავიზღვისპირეთის ვრცელ მიწა-წყალზე. ამან უეჭველია ხელი შეუწყო ამ მხარეში მცხოვრები ტომების კულტურული მონაპოვრების ურთიერთგაზიარებას და აქ მცხოვრები მოსახლეობის იმ კულტურული ერთობის ჩამოყალიბებას, რომელიც „კოლხური კულტურის“ სახელითაა ცნობილი.⁹

ამგვარად, კოლხეთის დიდი გაერთიანება ძვ.წ. IX-VIII საუკუნეებში „ქაშქურა“ ანუ სატომო მმართველობიდან „მეფურა“ (მეკვიდრეობით) მმართველობაზე გადასულა და ადრეკლასობრივ სახელმწიფოდ ჩამოყალიბებულა. სამხრეთ-დასავლეთ საქართველოს მნიშვნელოვანი ნაწილი (შავშეთი, კლარჯეთი, ტაო, კოლა, არტაანი და ა.შ.), მათ შორის აჭარაც, კოლხას სამეფოს ორგანოები ნაწილი იყო. ზემოთ, თუ რამდენად დაწინაურებული იყო იმ დროს სამხრეთ-დასავლეთ საქართველოს ზღვისპირეთი მეურნეობრივად და ტექნიკურად. როგორც ჩანს, იგი აქტიურად მონაწილეობდა ბირველი ქართული ადრეკლასობრივი სახელმწიფოს ფორმირებაში და ქართული სახელმწიფოებრივ-პოლიტიკური აზროვნების შემუშავებაში. ფაქტიურად, სამხრეთ-დასავლეთ საქართველოს ზღვისპირეთი და მთისწინა ზოლი შეადგენდა კოლხას სამეფოს ძლიერ ზურგს მის ბრძოლაში ისეთი სამხრეთელი მტაცებლების წინააღმდეგ, როგორც იყვნენ ასურეთის და ურარტუს სამეფოები. ძვ.წ. IX საუკუნის მიწურულსა და VIII საუკუნეში ურარტულებმა შექმნეს ძლიერი იმპერია და საამისოდ წარმოებულ ბრძოლებში ბევრი მეზობელი გაამწარეს. მათ შორის იყო დიაუხის (ტაოხების) ქართული ადრეკლასობრივი სამეფო, რომლის სამხრეთი ზოლი ურარტულებმა მიიტაცეს, ზოლი ჩრდილო პროვინციები გაძლიერებულმა კოლხამ მიიერთა. კოლხა მოესწრო ურარტუსა და ასურეთის იმპერიების დამხობას. კოლხა ერთადერთი ძალა იყო „დიდი ზღვის“ მხარის ქვეყნებიდან, რომელიც წარმატებით აღუდგა წინ ურარტუსა და ასურეთის ექსპანსიას ჩრდილოეთისაკენ, ქართველური სამყაროს შიდა რაიონებისაკენ.¹⁰

კოლხას სამეფო, როგორც ითქვამს, ადრეკლასობრივი იერის სახელმწიფოებრივი წარმონაქმნი იყო, რომელიც „მეფურად“ იმართებოდა და არა „ქაშქურად“. ძვ.წ. VIII საუკუნეში მას სათავეში ედგა ერთბიროვნული მეფე, რომელიც, როგორც ფიქრობენ, მეკვიდრეობითი ხელისუფალი იყო. სამეფო კარი ქვეყანას განაგებდა ადმინისტრაციული აპარატის მეშვეობით,

⁸ საქართველოს ისტორიის ნარკვევები, I, გვ. 361, შეად. გ. მუხომბელი, ქაშქების ხალხის ეთნიკური ვინაობის საკითხისათვის. - „მიმოხილველი“, III, თბილისი, 1953, გვ. 200-201.

⁹ საქართველოს ისტორიის ნარკვევები, I, გვ. 371.

¹⁰ იქვე, გვ. 377-387.

საიდანაც ჩვენთვის ცნობილია „მეფის ნაცვლები“. ურარტუს მეფე სარდური II (ძვ.წ. 764-735 წწ.) ერთ-ერთ წარწერაში, რომელიც არტანუჯში იყო ნაპოვნი. განსხვავებას ვერ ხედავს თავის „მეფისნაცვლებსა“ და კოლხეთის მეფის „მეფისნაცვლებს“ შორის. აი, რას ვკითხულობთ ამ წარწერაში: „სარდური ამბობს: გავემართე სალაშქროდ კოლხას ქვეყნის წინააღმდეგ. ეს ქვეყანა მე დავიპყარი, ქალაქი ილდამუსა, სამეფო ქალაქი კოლხას მეფის...ბრძოლაში დავიპყარი, მისი მოსახლეობა გადავბუგე, კოლხას ქვეყნის მეფისნაცვლები, რომლებიც იქ იყვნენ, დავზოცე, რკინის ბეჭედი გავაკეთებინე. წარწერა დავდგი ქალაქ ილდამუსაში. ციხე-სიმაგრეები, ქალაქები დავწვი და დავანგრეი, ქვეყანა გავაჩანაგე, კაცები და ქალები ტყვედ გავრეკე.“¹¹ როგორც ფიქრობენ, კოლხას მეფისნაცვლები ტომთა ბელადები კი არ იყვნენ, არამედ სამეფო მოხელეები.¹² როგორც ჩანს, სტრაბონთან მოხსენიებული კოლხეთის სკეპტუხები მეფის ნაცვლები იყვნენ; სტრაბონის სიტყვით, არგონავტების ლაშქრობისა და აიეტის მმართველობის „შემდეგ შემკვიდრე მეფეებმა სკეპტუხიებად დაჰყვეს ქვეყანა და პქონდათ ზომიერი ძალაუფლება“.¹³ გამოთქმულია მოსაზრება, რომ სკეპტუხები გარკვეულ სამეურნეო ფუნქციასაც ასრულებდნენ. კერძოდ, „მეფის ნაცვლები“ (სკეპტუხები) ლითონის წარმოების ორგანიზატორები და საერთოდ სამეფო კარის ნების აღმასრულებლები იყვნენ.¹⁴ გ.მელიქიშვილის გამოკვლევით, „ორგანიზატორული (მმართველობითი) ფუნქციის შესრულება სამეურნეო, სამხედრო, საკულტო და საზოგადოებრივ საქმიანობაში წარმოადგენდა გაბატონებული ზედაფენის გამოყოფის საფუძველს. საყოველთაოდ აღიარებული ფაქტია გაბატონებული კლასის თითქმის მთლიანი შერწყმა სახელმწიფო ხელისუფლებასთან ძველ აღმოსავლეთში.“¹⁵

აჭარის ზღვისპირეთი და მთისწინა ზოლი, როგორც ითქვა, ისტორიული კოლხეთისა და კოლხური საზოგადოების ნაწილია. ეს რეგიონი კოლხური კულტურის ერთი ყველაზე დაწინაურებული მხარეა. მეტალურგები, ლითონჩამომსმელები, მეთუნეები, ფეიქრები, მშენებლები, კულტის მსახურები, მეფის მოხელეები და ა.შ., რომელთაც ემატებოდა სათემო არისტოკრატია და მეთემეები, როგორც ჩანს, ქმნიდნენ ამ რეგიონის ახალ სოციალურ და სამეურნეო სახეს, კოლხური საზოგადოების იმ სოციალურ-პროლეტარკურ იერს, რომელიც თანდათან ანტიკურ სახელმწიფოებრიობაში გადაიზარდა თავისი ადმინისტრაციული დაყოფით, კლასობრივი სტრუქტურით, სამონეტო მიმოქცევით, ქალაქებით, საერო-საქვეყნო კულტებით და ა.შ.

¹¹ Меликишвили Г.А. Урартские клинообразные надписи. с.280-282; **გ.მელიქიშვილი**, სამხრეთ-დასავლეთ საქართველოს მოსახლეობის - გვ. 387.

¹² იქვე: გვ. 388.

¹³ **ი.ყაუხჩიშვილი**, სტრაბონის გეოგრაფია. თბილისი, 1957, გვ. 124.

¹⁴ **Хухутайшвили Д.А.** К истории древнекохидской металлургии железа. - Вопросы древней истории (Кавказско-Ближневосточный сборник), У, Училиси, 1977, с.177-179.

¹⁵ **გ.მელიქიშვილი**, მახლობელი აღმოსავლეთი, გვ. 150.

წმ. სულიერი სამყარო

აჭარის „ქვეყნის“ ძველ მოსახლეობაში რელიგიური წარმოდგენებისა და ბანთონის ფორმირების პირველ ნიშნები ადრებრინჯაოს ხანიდან დასტურდება. კერძოდ, ისპანის ტორფქვეშა ნამოსახლარის ქვედა პორიზონტში გამოვლენილია ადამიანის მცირე ზომის თიხისაგან დამზადებული ქანდაკება, რომელსაც ნაყოფიერების ღვთაების გამოსახულებად მიიჩნევენ (სურ. 10.3).¹ არ არის გამორიცხული, რომ ეს ყოფილიყო „ჭაბუკის“ ტიპის ღვთაება, რომელსაც საქართველოს სხვადასხვა კუთხეში ნაყოფიერების, გამრავლება-სიყვარულის ფუნქცია გააჩნდა.

აჭარის „ქვეყნის“ ზღვისპირეთის სიძველეებში განსაკუთრებით მრავალადა დადასტურებული ხარის კულტის ამსახველი მასალები (სურ. 27. 2, 3).

ქართველურ სამყაროში ხარის კულტი ადრეიდანვე არსებულა. ამის არაერთი დასტური გვაქვს შიდა ქართლიდან, კერძოდ, ისეთი ძეგლებიდან, რომლებიც გვიანბრინჯაოსა და ადრერკინის ხანას მიეკუთვნებიან: უფლისციხე-ყათლანისხევის წარმართული სალოცავის ერთი სათავსო ბულაშწარმოებლის კულტმსახურებასთანაა დაკავშირებული, ხოლო მის გვერდით განლაგებულ სათავსოში წარმოდგენილია „ხარი-მგენელის“ კულტისადმი მიძღვნილი საკურთხეველი.² კოლხეთის ზღვისპირეთიდან ხარის სკულპტურები გვაქვს ურეკისა და ერგეტას სამაროვნებზე, „სიმაგრის ნამოსახლარზე“ და ა.შ.³

ხარის კულტი და სამწიფათომოქმედო კულტურასთან დაკავშირებული სხვა სულიერი ფასეულობანი ფართოდ უნდა ყოფილიყო გავრცელებული ზანურ-ქართული სამყაროს ბინადარ მოსახლეობაში. ძველ კოლხეთში ხარის კულტის არსებობაზე არამირდაბირი მითითება გვხვდება თქმულებაში არგონაეტების ლაშქრობის შესახებ. კოლხეთის მეფე აიეტს არესის ველზე საბაღასოდ გაშვებული ჰყავდა ორი სპილენძისფეხებიანი ხარი, რომლებიც ხახიდან ცეცხლს აფრქვევდნენ. მან იაზონს უთხრა, რომ ხარებს ურემში აბამდა და არესის თთხე დღიური ზოდაბუნებისაკენ მიერეკებოდა. აიეტი ხარებს უღელში დლით აბამდა, ხოლო საღამო ეამს ზენას წყვეტდა.⁴ მართალია, მოტანილი ადგილი ძვ.წ. III საუკუნის ძეგლიდანაა ამოღებული, მაგრამ საერთო აღიარებით იგი გაცლიებით ადრეული ვითარების ამსახველია.⁵ ეს თქმულება ამის დასტურადაა მიჩნეული, რომ გვიანბრინჯაო-ადრერკინის ხანაში კოლხეთში იცნობდნენ მოხნით მიწათმოქმედებას, სახენელს ლითონის სახნისით და აგრარული კულტურის სხვა ატრიბუტებს.

გბარდაველიძემ გამოიკვლია, რომ ხარის, როგორც საკულტო ცხოველის, რელიგიურ ბანთონში და ცერემონიალებში მიჩნეილი ადგილის მიხედვით ქართული წარმართული რელიგია დიდ სიახლოვეს იჩენდა წინა აზიისა და ხმელთაშუაზღვისპირეთის ხალხების სულიერ სამყაროსთან.

ექვს აღარ იწვევს, რომ ხარის კულტმა განსაკუთრებით მკაფიო სახე მოხნით მიწათმოქმედებისა და მესაქონლეობის აღმავლობის ხანაში მიიღო, როგორც ფიქრობენ, მას

¹ დასახტაშვილა ქობულეთის „ქვეყანა“. I, თბილისი, 1955, გვ. 89-101.

² დასახტაშვილა უფლისციხე. I, თბილისი, 1964, გვ. 25-41.

³ ომაქვლიაძე კოლხეთის ადრერკინის ხანის სამაროვნები. თბილისი, 1985, გვ. 58.

⁴ აბლონიანს როდოსელი არგონაეტთკა. წიგნი III, თბილისი, 1970, გვ. 198-199.

⁵ ივჯავახიშვილა საქართველოს ეკონომიური ისტორია. თბილისი, 1930, გვ. 262-263.

საფუძვლად დაედო ბირველყოფილი ადამიანის მიერ მთვარის დისკოს თაყვანისცემა. მთვარის დისკოს ცვალებადობა იყო საფუძველი პრიმიტიული სამიწათმოქმედო კალენდარული შეხედულებების შექმნისა. ხარის რქები მიამსგავსეს ახალ მთვარეს, რის საფუძველზეც ხარი მთვარის ღვთაების განსახიერებად აქციეს.⁶ ივ.ჯავახიშვილი ხარის რქებს მთვარის ნაწინად მიიჩნევდა.⁷ ამავე დროს, ხარი წარმოადგენდა ერთ-ერთი ძირითადი მწარმოებლური ძალის განსახიერებას, ნაყოფიერების სიმბოლოს. ამაზე მეტყველებს მისი უშუალო დაკავშირება კეთილდღეობისა და საზრდოს მომცემ მიწასთან.⁸

როგორც აღინიშნა, სამხრეთ-დასავლეთ საქართველოს ზღვისპირეთში გვიანბრინჯაოს ხანის ადრეული საფეხურიდანვე მოგვემოვება საყურადღებო მასალები ხარის კულტის არსებობის შესახებ. აქ წარმოდგენილია არამარტო ხარის თავის ფორმის თიხის სქემატური სადგრები, არამედ საკურთხევლები, რომლებიც ამგვარი სადგრებისგანაა ნაგები. ასეთივე სურათს ვადასტურებთ ადრერკინის ხანაშიც. უფრო მეტიც, ადრეულ კოლხურ მონეტებზე (კოლხურ თეთრზე) ხარის თავის გამოსახულება ხარის კულტის არსებობის კიდევ ერთი მოწმობაა.

უძველესი ნაწარმი, სადაც სტილიზებულად წარმოდგენილია ხარის რქები, ცნობილია კრეტასა და ანატოლიაში. ისინი ადრებრინჯაოს ხანას განეკუთვნებიან. ბრინჯაოს ხანაში ვრცელდება სადგრები ამიერკავკასიაშიც (მუხანათ-თეფე, კარმირ-ბლური, მოხლა-ბლური).⁹

რქისებრი სადგრების ადრეული ფორმები სამხრეთ-დასავლეთ საქართველოს ზღვისპირა ზოლში თავს იჩენს გვიანბრინჯაოს ადრეულ საფეხურზე. ამ დროის სადგრები მცირე მოცულობის, ღეროდაბალი ნახელავია და ასეთად რჩება იგი ძვ.წ. I ათასწლეულის დამდეგამდე. მხოლოდ ძვ.წ. VIII-VII საუკუნეებში ვადასტურებთ თიხის სადგრების მრავალსახეობას, რაც, როგორც ჩანს, მათი ფუნქციის მრავალფეროვნებით აიხსნება. ამისი დასტურია თიხის სადგრებისაგან ნაგები საკურთხევლები, სადგრების ორნამენტაციაში გველის გამოსახულების, აგრეთვე დეკორის სხვა ფორმების გამოჩენა. მართალია, გამოთქმულია მოსაზრება თიხის რქისებრი სადგრების პრაქტიკული დანიშნულების შესახებ, მაგრამ ფიქრობენ, რომ ისინი განიდა გარკვეულ რელიგიურ წარმოდგენებთან დაკავშირებით და მათი პრაქტიკული გამოყენება, თუ ამგვარი რამ რეალურია, მოგვიანო პერიოდის ამბავია.¹⁰

ქობულეთთან ჩოლოქისპირა ნამოსახლარებზე გამოვლენილი თიხის რქისებრი სადგრებზე რქებს ქვემოთ ამოკაწრულია ნახეავრმთვარე ან ჭედული წერტილი, რომელიც როგორც ვარაუდობენ, ცისკრის გარსკვალავის სტილიზებულ გამოსახულებას წარმოადგენდა. ნამკედურის მე-5 ფენაში ნაბოგნია ორშეერილიანი სადგარი, რომელსაც წინა მხრიდან ამოკაწრული აქვს ხარის თავის სტილიზებული გამოსახულება და სიმეტრიულად განლაგებული ოთხი, ზოლო უკანა მხრიდან სამი წერტილი. ზოგიერთები მათში ცოური მნათობების გამოსახულებას ხედავენ, რადგან შვიდი წმინდა რიცხვად ითვლებოდა.¹¹

ქართულ ეთნოგრაფიულ სინამდვილესა და ფოლკლორის არაერთი ცნობა შემოუნახავს ხარის კულტისა და ხარის როგორც სიკეთისა და კეთილდღეობის, ადამიანის დამცველისა და ერთგული თანამშემის შესახებ. ეს შეხედულება რეალურ ნიდავზე ათასწლეულების

⁶ Кушнарєва К.Х. Древнейшие памятники Двина, Ереван, 1977, с. 51.
⁷ ივ.ჯავახიშვილი. თხზულებანი თორმეტ ტომად. I, თბილისი, 1879, გვ. 98.
⁸ ნახუტაიშვილი. წინანტიკური ხანის საკულტო ძეგლები. - ხელნაწერი, ბათუმი, 1998.
⁹ Есаян С.А. Скульптура Армении эпохи ранней Бронзы. - Кавказ и Средняя Азия в древности и средневековье, Москва, 1981, с. 11.
¹⁰ ნახუტაიშვილი. დასახ. ნაშრ., გვ. 52-53.
¹¹ მახვილიშვილი. არქეოლოგიური გათხრები ფიჭვნარის უძველეს ნამოსახლარზე 1983 წელს. - სსსრ, XVI, თბილისი, 1987, გვ. 21-32.

მანძილზე იქმნებოდა.

ხარის კულტთან დაკავშირებული სარიტუალო ციკლი¹² და ხარის, როგორც საკულტო ცხოველის ფუნქციური დატვირთვა ხელშესახებდა შემოგვინახა აჭარის მოსახლეობის ფოლკლორულ-ეთნოგრაფიულმა მემკვირეობამაც. მათი წარმოდგენით დედამიწა ხარის რქებზე დგას. მასვე შეეძლო განებობებინა ადამიანებისა და ცხოველების განაყოფიერება-გამრავლება.

შემთხვევითი არ იყო ხარის ფიგურირება წყლის გამოთხოვის მაგიურ ჩვეულებაში. როგორც ჩანს, ხარს წარმართობის პერიოდში წყლის სიუხვის დაცვა-მფარველობისა და ნაყოფიერების ფუნქცია ენიჭებოდა.¹³ აჭარაში ხარის კულტი უშუალოდ იყო დაკავშირებული წყალთან. მას, გარკვეულ შემთხვევაში, უშეტესად განრისხებულს, წვიმის, ნიაღვრის, წყალდიდობისა და ჭექა-ქუხლის გამოწვევაც შეძლებია.¹⁴ მიჩნეულია, რომ წყლის გამანაყოფიერებელი ძალა გაზიარებული აქვს ტბის ხარს და ცხენს. აქ წყალი ძირითადად, რომელსაც დაუკავშირდა მამაკაცური ძალის მქონე ცხოველები.¹⁵ აჭარული, ისევე როგორც ზოგადად ქართლ-კახეთის მასალებით, მითური მამრობითი სქარის წყლის ხარვის მოქმედების არეალი უშეტესად საზოგადოებრივად აღიქმებოდა. ისინი სეზონურად დაბინაგებული მეწველი ბირუტყვის გამანაყოფიერებელ ძალად გვევლინებიან.¹⁶ ხარი ტბიდან ამოდის (ან ტბა სკდება) და ავერანებს, ანადგურებს ახლო-მასლო სოფლებს. ერთი გადმოცემით, აჭარაში წყლის ხარი ჭინჭაოს ტბაში, ძელიგორის საძოვართან ახლოს ბუდობდა, წყლიდან ამოდიოდა და საძოვრის ახლოს ხარია-თაფზე წვებოდა, რის გამოც ხარია-თაფი საქონლის საყვარელ საწოლ ადვილად ქცეულა. იქ ნაწოლი საქონლის სიკეთე და სისაღე ცნობილი იყო. განმკურნებელი თვისებები გააჩნდა ჭინჭაოს ტბის წყალსაც, სადაც მოსახლეობა, განსაკუთრებით უშველო ქალები შუამთობის დღესასწაულზე საბანაოდ დადიოდნენ. ამ ტბაში კი ხარი ბუდობდა.¹⁷ ამგვარი გადმოცემები წყლის ხარზე ან ვერძზე ცნობილი იყო სამცხე-ჯავახეთში, შავეთში, სამურზაყანოში, ასევე ანატოლიაში, ყაბარდოსა და ჩეჩენთში.

აჭარის ეთნოგრაფიულ სინამდვილეში ხარი სამსხვერპლო ბირუტყვსაც წარმოადგენდა და ამინდის გამგებელს შეეწირებოდა. ჩვეულებრივ მას სხეციალურად გამოყოფილ ადგილას, უშეტესად შემადილებულ ბორცვზე სწირაულდნენ, რაც გარკვეული სახით ეხმანება სოფელ კალითას შემადილებულ ბორცვზე აღმოჩენილი სალიცავის სწორედ მსხვერპლშეწირვისათვის გამოყენების ფაქტს. ღორჯომის ხეობაში მსხვერპლშეწირვა სამ სოფელში (აგარა, ვანაძეები, ადაძეები) სრულდებოდა. აჭარის თემში გაერთიანებული სოფლები - აგარა, ბოლარეი, საციხური, ნაშონასტრევი, გელაურა და ბანტნარი ზეარაკს აჭარის ერთ-ერთ საუბნო ცენტრში, ე.წ. „ქორდზე“ სწირავდნენ. ამ შემადილებულ ადგილზე, სადაც თავყრილობა

¹² ამგვარ რიტუალებთან ჩანს კავშირში ხარების თამაში „ბულების ჭედობა“ აჭარაში, რომელიც ტბოლოგორად კორიდას ნაირსახეობას წარმოადგენდა და, როგორც ჩანს, აჭარულ-რელიგიური წესური ციკლიდან გაზაფხულის შესვენისთანავე მიღწენილ დღესასწაულებში იყო წარმოდგენილი, ხოლო ადრეული ფორმები ბუნების ძალების გააქტიურებას, მოსავლისა და საქონლის განაყოფიერება-გამრავლებასა და სიუხვის უკაშენრდებოდა. იხ.: გ. შამალაძე, კორიდას ადრეული ფორმების ისტორიისათვის საქართველოში ეთნოგრაფიული მონაცემების შუქზე. - სსსრ, I, თბილისი, 1978, გვ. 43-49.

¹³ ზოანდლაგა ლევენიდა სოფელ ვერნებზე. - მაცნე, ენისა და ლიტერატურის სერია, №2, თბილისი, 1978, გვ. 84.

¹⁴ გ. შამალაძე, მესაქონლეობა დასავლეთ საქართველოში (აჭარის ეთნოგრაფიული მასალების მიხედვით). - საქანდიატო ლისერტაციის ხელნაწერი, თბილისი, 1964, გვ. 189.

¹⁵ თათართა წყლის კულტის ელემენტები საქორწინო რიტუალებში. - მსე, II, თბილისი, 1975, გვ. 184-185.

¹⁶ გ. შამალაძე, დასახ. ნაშრ., გვ. 133.

¹⁷ იქვე, გვ. 300.

ხდებოდა, წარმოდგენილი იყო ხის ნარგავები, ჭა და მსხვერპლშეწირვისათვის განკუთვნილი კონკრეტული მოედანი. გადმოცემით, „კორდის“ მახლობლად მდებარე ბორცვის თხემზე ოდესღაც არსებობდა საყდარი, რის გამოც ამ ბორცვს დღესაც „საყდარს“ უწოდებენ. სოფელ ვანაძეები, მეკეიძეები, ვაშაყმაძეები და მესხალაშვილები მსხვერპლს სოფელ ადაძეებსა და დავლაძეებს შორის მდებარე ე.წ. „ფოლოსაყელზე“ სწირავდნენ. ამ ადგილს სხვაგვარად „კოსოლანს“ ან საკლავათა სერს უწოდებენ.¹⁸ შორეულ წარსულში სერების და გორა-ბორცვები ადამიანის საცხოვრისად გამოიყენებოდა.¹⁹ ქრისტიანობა შეეცადა წარმართული რიტუალების განდევნას ამ ბორცვებიდან, რისთვისაც ასეთ ადგილებში ეკლესიებს აგებდნენ.

აჭარაში ხშირად შეხვედებით გადმოცემას, თითქოს სამსხვერპლო ხარი თავად ირჩევს შესაწირ ადგილს. ყოფილა შემთხვევა, როცა დაკლული ხარი თითქოს წამომხტარა და დაცემულა. მოსახლეობაც ასეთ ადგილს სამსხვერპლო ნაკეთად ირჩევდა.

ჩვეულების მიხედვით სამსხვერპლო ადგილებში ნაზარდ ხებზე, დაკლული ხარის სისხლს წაყვამდნენ: „ყოველ წელიწადს მონისხამსო“, ე.ი. სისხლს ნაყოფიერების მაგიურ ფუნქციას ანიჭებდნენ. ქართველთა რწმენით, „ზევა მამაზეციერის საძეუფო იყო. ქვეით მიწას დედამდებარე ეწოდებოდა. შეწირული მსხვერპლიდან სული მამაზეციერს განეკუთვნებოდა, სისხლი - დედამდებარეს, ხოლო ხორცი - ადამიანებს.²⁰ სისხლი მთელ რიგ ხალხებში როგორც სასიცოცხლო ძალად, ასევე ადამიანის ერთ-ერთ სულად იყო მიჩნეული,²¹ ეგვიპტურ ბაბირუსებში იხსენიება გივანტი ნეტეუ, რომელიც შობა გუამ ურანის წვეთი სისხლისაგან.²² ჰომეროსის მიხედვითაც, ჯოჯოხეთის მკვიდრი სულები სვამდნენ სისხლს და ამის შედეგად ცოცხლდებოდნენ.²³

სამსხვერპლო სერებისა თუ ბორცვების მახლობლად მდებარე საყდრები უმეტესად წმ.გიორგის სახელობისაა, რაც ზემო აჭარაშიც დასტურდება.²⁴ ივ.ჯავახიშვილის გამოკვლევით, წმ.გიორგის ეკავა წარმართობისდროინდელი ქართველების მთავარი ღვთაების - მთვარის ადგილი. ხარის რქები ჩვეულებრივ მთვარის სიმბოლურ ნიშნად ითვლებოდა.²⁵ ქობულეთთან, ჩოლოქისბირა ნამოსახლარებზე, როგორც აღინიშნა, დამოწმდა თიხის რქისებრი სადარები, რომლებზეც რქების ქვემოთ ამოკაწრულია ნახევარმთვარე.²⁶ ეს ფაქტი მთვარისა და ხარის კულტების უშუალო კავშირის კონკრეტული, ნივთიერი დადასტურებაა. ირკვევა, რომ თავდაპირველად მიწათმოქმედებასთან დაკავშირებული ხარის კულტი ჯერ შეერწყა მთვარის (მამა ღმერთის), ხოლო შემდეგ წმ. გიორგის კულტს.²⁷ შესაძლებელია, წმ. გიორგიმ ადრეული

¹⁸ მხატვრულად ერთი წარმართული რიტუალის შესახებ ღორჯომის ხეობაში. - სდსზ, VII, თბილისი, 1984, გვ. 104-105.

¹⁹ ნაჭრენაშვილი, ერთი ფურცელი ისტორიულ-გეოგრაფიული დღიურიდან. - საქართველოს ისტორიული გეოგრაფიის კრებული, I, თბილისი, 1960, გვ. 155; შდრ. შამკალაია, წარმართული ხასიათის ზოგადი საკულტო ძეგლი სვანეთში. - სვანეთი (მასალები მატერიალური და სულიერი კულტურის შესწავლისათვის), თბილისი, 1977, გვ. 29, 28-42.

²⁰ ასურულად ქართველთა აგარარული რწმენა-წარმოდგენების ისტორიიდან (მოკვდავი და აღდგენადი ღვთაებები). - მსუ, XIX, თბილისი, 1979, გვ. 81.

²¹ მხატვრულად, ქართველი ხალხის რელიგიური აზროვნების ისტორიიდან. - მიმომხილველი, I, თბილისი, 1949, გვ. 127, 128.

²² Еленская А.И. Древнеегипетское божество в коптскую эпоху. - Древний Восток и мировая культура, Москва, 1981, с. 134.

²³ ჰომეროსი, ოდისეა, თბილისი, 1979, გვ. 134.

²⁴ Уварова П. Кавказ, Абхазия, Аджария, Шавштия, Пощховский участок. 4.2, Москва, 1891, с.221.

²⁵ ივ.ჯავახიშვილი, ქართველი ერის ისტორია. წიგნი I, გვ. 50-59; შდრ. აკეკელიძე, მიწათმოქმედება და სამიწათმოქმედო კულტი ძველ საქართველოში, თბილისი, 1976, გვ. 171.

²⁶ მხატვრულად, დასს. ნაშრ., გვ. 21-22.

²⁷ მხატვრულად, ნარკვევა კოლხეთის ისტორიიდან, თბილისი, 1973, გვ. 205.

ღვთაების ადგილი, მართლაც, დაიკავა და ახალი კულტის საბატიცემულოდ მსხვერპლის (ხარის) შეწირვის ბრაქტიკამ მოსახლეობაში მყარად მოიკიდა ფეხი. წარსულში თრიალეთში იყო შემთხვევები, როცა ხარს მთელი სოფელი ყიდულობდა და წვიმის გამოსათხოვად წმ.გიორგის სწირავდა.²⁸ სამეგრელოშიც ილიორის წმ.გიორგის ეკლესიაში შესწირავდა ხარს კლავდენე.²⁹ ხალხური წარმოდგენით, თეთრი ხარი ეკლესიაში თავად წმ.გიორგის მოყავდა.³⁰ ხეთის ეკლესიაშიც წმ.გიორგის სწირავდნენ ხარს. ხარის შეწირვა წმ.გიორგოზე იმითაც იყო გაპირობებული, რომ იგი ზეცად ასვლილი ჰქნა-ქუხილსა და თავის დროზე წვიმის ჩამოშვებასაც უზრუნველყოფდა.³¹ ამგვარად იყრება გარკვეული წრე და საკრალური³² გენეტოკური კავშირი, რომელშიც თეთრი ფერის სიმბოლო განმსაზღვრელ როლს თამაშობდა: მთვარე - გველეშაბი - ხარი - წმ.გიორგი, რომელიც ფართოდ გავრცელებული იკონოგრაფიული³³ თემატიკის მიხედვით, თურცხენზე ამხედრებული ლახვართ გმირავს გველეშაბს თავდაპირველად მთვარეს - ღვთაებას, როგორც ჩანს, გველეშაბი ებრძოდა. ამას გვაფიქრებინებს გადმოცემები, რომლებიც დაცუულია საქართველოს მთიანეთის ამა თუ იმ კუთხეში, მათ შორის საინტერესო ვარიანტით აჭარისწყლის ხეობაში. ხალხური წარმოდგენით, მთვარე როცა ბნელდება, მას გველეშაბი ყუპავდა. მთვარე ამ დროს წითლდება, სისხლისფრად იქცევა. ასეთ დროს აჭარისწყლის ხეობის სოფლის მოსახლეობა ფეხზე დგება, რათა გველეშაბს მთვარე ბირიდან გააგდებინოს. ძალზე უჭირს ამ დროს მთვარეს, მოხუცი ქალები იღვიძებენ, სძილენის ტაშტებს არახუნებენ, ღოცულობენ, სოფლის ახალგაზრდობა თოფებს ისვრის, ბავშვებთურთ ეზოში გამოდიან, რკინის საგნებს ათვალეიერებენ და ეხებიან, საცხოვრებლის სახურავზე ადიან, მანამ არ ისვენებენ, სანამ ღოცვა-კითხვა, თოფების სროლა არ გაქვრივს და გველეშაბს მთვარე არ დაუხვლტდება.³⁴ სვანეთში შხის დაბნელების დროს, ზოგაერთი თემის მოსახლეობა (მაგალითად, ფარკლები) ხმაურს ტყხდა, თოფებს ისროდა, ახსენებდნენ „ქალბაბარის“, ლატალის თემის მცხოვრებნი კი, როცა გველეშაბი მთვარეს გადაყლაპავს დაუპირებდა, სახლიდან გარეთ გამოცივდებოდნენ და ყვირილს უწყებდნენ გველეშაბის უფროსს, ყვირილისას ახსენებდნენ ხარს.³⁵

თავის დროზე ხარს ვეშაბს სწირავდნენ, მოგვიანებით კი - წმ.გიორგის. აქ სხვადასხვა ებოქის რელიგიურ დანაშრეგებთან უნდა გვექონდეს საქმი, რაზეც ხარის როგორც საკულტო ცხოველის სახე მიგვანაშნებს; კერძოდ, ხარი, რომელიც იმაგდროულად საკულტო ცხოველი იყო, შესაწირი მსხვერპლის სახითაცაა ყოფაში წარმოდგენილი.

ერთი რამ უდავოა: წარმართული რწმენა-წარმოდგენების განვითარების განსაზღვრულ მონაკვეთში წყლის სიუხვის დაცვა-მფარველობისა და ნაყოფიერების ფუნქციის მქონე ღვთაებას (თევზ-ვეშაბებს) ხარი უნდა ჩინაცვლებოდა. ამაზე ბერძნულში შემონახული რწმენაც უნდა მიგვითთებდეს, რომლის თანახმადაც ხარი შვა გველმა.³⁶ თევზ-ვეშაბი კი სხვადასხვა ხალხებ-

²⁸ Сихарулидзе А.Н. К вопросу о значении изображения быка на триалетских вешапах и вешапондах. - КЭС, Тбилиси, 1972, с. 33.

²⁹ ხმაკალიძა. სამეგრელოს ისტორია და ეთნოგრაფია. თბილისი, 1940, გვ. 867.

³⁰ ოსახოკა. ეთნოგრაფიული ნაწერები. თბილისი, 1956, გვ. 60-61, შდრ. არქანჯელო ლაბუერტი, სამეგრელოს აღწერა. ტფილისი, 1938, გვ. 142-149.

³¹ იქვე, გვ. 59, 64.

³² საკრალური - რელიგიურ კულტთან და რიტუალთან დაკავშირებული.

³³ იკონოგრაფია - მიოლოგოურ-ისტორიული პირების ან სოცეტების გამოსახულებათა სისტემატიური შესწავლა და აღწერა.

³⁴ გამბარაძე. ეთნოგრაფიული მასალები. - ასმფ. - 88; შდრ. აქათაძე. რელიგიური რწმენა-წარმოდგენები (აჭარის ეთნოგრაფიული-ფოლკლორული მასალების მიხედვით). - სსიხ, ბათუმი, 1981, გვ. 83.

³⁵ გამარჯვალაძე. ქართველთა უძველესი სარწმუნოების ისტორიიდან (ღვთაება ბარბარ-ბარბარ). თბილისი, 1941, გვ. 08.

³⁶ Массон В.М. Первые цивилизации, Москва, 1989, с. 128.

სა და განსაკუთრებით ქართველურ ტომებში, როგორც აღინიშნა, წყლის გამგებელ ღვთაებად იყო მიჩნეული. თევზ-ვეშაპისა და ხარის შენაცვლება, მართლაც, შემთხვევითი არ უნდა იყოს.³⁷ ორივე წყლის მანაყოფიერებელი ძალის მატარებელ სიმბოლოებად მიიჩნეოდნენ.

საინტერესო მასალას იძლევა ზოომორფული ყურებით შექმნილი ჭურჭელი, რომელთა წარმოება, მართალია, გაცილებით ადრე იწყება, მაგრამ იგი განსაკუთრებულ აღმავლობას სწორედ ადრერკინის ხანაში აღწევს (სურ. 18, 20). ეს გარემოება, როგორც ჩანს, იმ საწესო-რელიგიური წარმოდგენების საზოგადოებრივი მნიშვნელობის ზრდით უნდა აიხსნას, რომელთა გამოც, თავის დროზე, ზოომორფულყურებიანი ჭურჭლის წარმოება დაიწყო. ამგვარი ჭურჭელი დიდი რაოდენობითაა აღმოჩენილი ნაშქედურის ნამოსახლარზე, დიუნურ დასახლებებზე ბობოყვასა და ფიჭვნარში, ციხისძირის წინააღმდეგ ნამოსახლარზე, ფიჭვნარ-ჩოლოქის დასახლების ჯგუფის სხვა ძეგლებზე.

ზოომორფული ყურები, მცირე გამოჩაყლისის ვაზდა უპირატესად ხარის თავის სტილიზებულ გადმოცემადაა მიჩნეული.

ამგვარად, არა მარტო აჭარისწყლის ხეობაში და სამხრეთ-დასავლეთ საქართველოს ზღვისპირეთში, არამედ მთელ საქართველოში ხარის და მასთან დაკავშირებულ კულტურასურებას საბატიო ადგილი ეკავა. ეს არაერთხელ დაადასტურა მრავალფეროვანმა არქეოლოგიურმა,³⁸ ფოლკლორულმა³⁹ და ეთნოგრაფიულმა მასალებმა. აქედან გამომდინარე, ბუნებრივია, ხარის კულტი ასე ფართოდ რომ იყო გავრცელებული წინააზიისა და ხმელთაშუაზღვისპირეთის ხალხების უძველეს რელიგიურ აზროვნებაშიც.⁴⁰

სამხრეთ-დასავლეთ საქართველოს, კერძოდ, აჭარის ზღვისპირეთში ხშირად რქისებრი სადგრების და ზოომორფული ჭურჭლების გვერდით გვხვდება საკულტო დანიშნულების სხვა საგნებიც (მაგალითად, მრავალგანყოფილებიანი ტაფები (ანუ კეცები), ფალოსები და ა.შ.).

მრავალგანყოფილებიანი ტაფები მხოლოდ აჭარის ზღვისპირეთში გვხვდება და მათ ადგილობრივ საკულტო ნაწარმად მიიჩნევენ.⁴¹ არ არის გამოირცხვლი, ისინი წარმოადგენდნენ საოჯახო სამსხვერპლოებს, ან გამოიყენებოდნენ საკულტო კვერების თუ სარიტუალო ბურების გამოსაცხობად.⁴²

წარმართულ ღვთაებათა ბანთონში საბატიო ადგილის გველის კულტს ეკავა. იგი ასრულებდა მთელ რიგ ფუნქციას, რომელთაც ასახავს ბოვეს რწმენა-წარმოდგენებში და ნივთიერ კულტურაში.

ძველთაგანვე მრავალი ხალხის წარმოდგენაში გველი სიბრძნისა („ბრძენი, ვითარცა გველი“) და მკურნალობის სიმბოლო იყო. ბიბლიური ტრადიციის მიხედვით „გველი იყო უგონიერეს ყოვლისა მხეცთა ქვეყანასა ზედა, რომელნი ქნნა უფალმან ღმერთმან“ (ღაბაღება. წიგნი მოსესი, 3,1), მაგრამ მის შემდეგ, რაც მან აცთუნა ადამიანი და მისთვის საცნაური გახადა „სუცხოვრებისა - კეთილისა და ბოროტისა“, უფალმა დაწვევლა იგი: „წყეულ იყავ შენ ყოველთაგან ბირუტყუთა და ყოველთაგან მხეცთა ქვეყანისათა, მტერობა დაედა შორის შესა და შორის დუთაკაცისა“ (იქვე, 3,14).

³⁷ Март Н.И., Смирнов Я.И. Вишаль, Ленинград, 1931, с. 63; Капациян Гр. О каменных стелах Армении, Ереван, 1952, с.33.

³⁸ გვთავაზობენ ცანგლის ნაცარგორა. - მიომხილევლი, II, თბილისი, 1949, გვ. 230; ტაუბინაშვილი მტკვრისა და არაქსის ორმონარპის უძველესი კულტურა, თბილისი, 1965, გვ.100.

³⁹ თორნიშვილი ქართული ფანტასტიკური ზღაპრის პერსონაჟები (ხარი). - ქართული ფოლკლორი, III, თბილისი, 1960; ნაშაბაძე ქართული ხალხური ლეგენდები, თბილისი, 1973, გვ. 100.

⁴⁰ გარდაცვლილ დასახ. ნაშრ., გვ. 18-24.

⁴¹ აკაბაძე მასალები აღმოსავლეთ შავიზღვისპირეთის ძველი ქალაქების ისტორიისათვის. - მსკა, 4, თბილისი, 1905, გვ. 74-7ა.

⁴² Микеладзе И.К. Хахутишвили Д.А. Древние глиняные сосуды населения Намчедური, Тбилиси, с. 26, табл. 55, 77, 78, 79.

კოლხურ სამყაროში გველის კულტი ადრიდანვე შეიქმნა. მისი არსებობის ბირველი ნიშნები ისპანის ტორფქვეშა ნამოსახლარზე დასტურდება, სადაც მინიატურულ აბაზანის ფორმის ერთ-ერთ ტიგელზე დატანლია გველის სქემატური გამოსახულება.

გვიანბრინჯაოსა და ადრეულ რკინის ხანაში გველის გამოსახულებებს გვხვდავთ რკინისსადნობი ქურების საბერველთა საქშენ მილებზე, სადგრებზე, თიხის ჭურჭლებზე, ბრინჯაოს ფიბულაზე⁴³, ბალითზე, სარტყლებზე, სარიტყალო საკიდებზე, კოლხურ ცულეებზე და ა.შ. ამასთან, ცულეებზე ზოგჯერ გველის გამოსახულებები თევზებთან, ფანტასტიკურ ცხოველებთან და მზის გამოსახულებებთან ერთად გვხვდება.⁴⁴ აჭარისწყლის ხეობაში (ხიხა-ძირის განძი) წარმოდგენილ გრაფირებულ ცულეებზე ძაღლის, წრეების, ზენური ხეების, ზიგზაგისებური და ბადისებრორნამენტებიანი ზოლების გვერდით წარმოდგენილია გველებიც. აღნიშნული ცულეები დეკორის შესრულების მანერით ემსგავსებიან ფსირცხის,⁴⁵ აჭანდარის,⁴⁶ წითელშუქურას,⁴⁷ ეშურას,⁴⁸ ნიკორწმინდის,⁴⁹ ცხინვალის,⁵⁰ თლის სამაროვნის,⁵¹ ყობანისა⁵² და სხვა რეგიონების ბრინჯაოს ცულეებს. ასეთივე მოტივებია გავრცელებული თანადროულ ბრინჯაოს გრაფირებულ სარტყლებზე, აბზინდებზე⁵³ და სხვ.⁵⁴

საქართველოს ზოგიერთ კულტურაში გველი ფუძის, აგრეთვე, ჭურ-მარნის მფარველ ანგელოზად და ღვინის გამოლევადობის სიმბოლოდ არის მიჩნეული. ამიტომ ქვეყნის თავზე მორგავნილი გველის ნახვა მოსალოდნელი ზეაერეილობის ნიშანია. საქართველოში თითქმის ყველგან გვხვდება თქმულება-გადმოცემები განძის მცველ გველებზე (ოქროს საწმისსაც ზომ ცეცხლისმფრქვეველი გველშაბი იცავდა). „აჭარაში... ყოველ სახლს გააჩნია ოჯახის პატრონი დედალ-მამალი გველი, რომლებიც მომხსო, შავი ფერისაა და ადამიანს არ ენებენ. ისინი ადამიანს იშვიათად ენახებიან. თუ წყვილის ცალი ვინმე შეეყო, მეორე მეტად საშიში ხდება, შურს იძიებს: ადამიანს უეცარი შეეყრება, ზიანი მიეცემა“.⁵⁵ ითვლებოდა რა ძირითადად ოჯახისა და დოვლიათის მფარველად, გველს ამავე დროს უკავშირებდნენ ისეთ არასასურველ ბუნებრივ მოვლენასაც, როგორცაა გვალვა ძლიერი გვალვის დროს გველს კლავდნენ, რომ წვიმა წამოსულიყო,⁵⁶ ამასთან, არ შეიძლებოდა ოჯახის მფარველი გველის მოკვლა, განსაკუთრებით სისლ-ჯართან ახლოს გველის მოკვლა იყო ტაბუირებული. გველისა და გველეშაბის კულტებმა დროთა განმავლობაში სიჭადასხვა ფუნქცია შეიპინა, მაგრამ მათ წყაღთან, როგორც ნაყოფიერების სიმბოლოსთან უახლოესი კავშირი გამოკვეთილად შეინარჩუნეს, რაც ქართულ ზღაპრებში, მითოლოგიასა თუ ტრადიციულ რწმენა-

⁴³ ფიბულა - მწვლდსაკინძი.

⁴⁴ **დახეტიაშეული**, ქობულეთის „ქვეყანა“, I, გვ. 94-101; აჭარისწყლის ხეობაში, მავალითად, სოფელ სიხალიძეში აღმოჩენილი თიხის ჭურჭლის ნატეხების ერთი ნაწილი დაფარულია წერილი კანელურებით, მზის სიმბოლიკასთან დაკავშირებული წრეებით. იგი ძეწ. XII-XI საუკუნეების უნდა იყოს.

⁴⁵ **Лукни А. А.** Материалы по археологии Бзисской Абхазии. - ТОИПКГЭ, I, Ленинград, 1941, рис. 612.

⁴⁶ **Воронов Ю. Н., Гунби М. М.** Новые памятники Колхидской культуры Абхазии. - СА, 2, 1978.

⁴⁷ **Трапш М. М.** Труды, II, Сухуми, 1969, таб. XV/2.

⁴⁸ **Курфин Б. А.** Материалы к археологии Колхиды, I, 1949, с. 192-193, рис. 37.

⁴⁹ **აგქელიშეული**, კოლხური ცულეების განძი ამბროლაურის რაიონიდან. საქართველოს მეცნიერებათა აკადემიის მოამბე, XII, 3, თბილისი, 1981.

⁵⁰ **დკობიძე**, კოლხური კულტურის ისტორისაათვის. თბილისი, 1965, გვ. 29. ტაბ. XIV-10, II.

⁵¹ **Техов Б. В.** Тлийский могильник. II, Тб., 1981, табл. 55-1; 59-1; 2; 72-1 и др.

⁵² **Уварова П. С.** Могильник Северного Кавказа. - МАК., вып. VIII, М. 1900, табл. XVI-3; XXII-1 и др.

⁵³ **შიხაღშელი**, ცენტრალური ამიერკავკასიის გრაფიული ხელოვნება ადრეულ რკინის ხანაში. თბილისი, 1982, გვ. 28, 29, 30. ტაბ. I, IV, VI, VIII, IX, XII.

⁵⁴ გველის საკულტო დანიშნულებისა და ფუნქციის, ცულეებზე მათი გამოსახვისა და პარალელების შესახებ დაწერილებით იხ. **აკაბიძე**, **შამუღაძე**, აჭარისწყლის ხეობის უძველესი არქეოლოგიური ძეგლები, ბათუმი, 1993.

⁵⁵ **ჯგერაშელიძე**, ორნამენტზე ხეზე (აჭარის ენოგრაფიული მასალების მიხედვით), ბათუმი, 1979, გვ. 78.

⁵⁶ **ჯ.ჩხიტი**, შრომის ბოეზია, ბათუმი, 1961, გვ. 90.

წარმოდგენებში ნათლადაა ასახული. აჭარაში, ისევე როგორც საქართველოს სხვა მხარეში, დღესაცაა შენარჩუნებული წარმოდგენა, რომ ფუძის გველს თუ რძით გაუმასპინძლები, შემოგვიგევა, ზიანს არ მოგაყენებს. სოფელ კალითაში (სხალთის ხეობა, ხულოს რაიონი) ერთ-ერთ ოჯახში დღესაც დღესაცაა წიფლის ხსკან გამოქანდაკებული გველი, რომლის თავი მცირე ზომის ფილაისაკენ არის დახრილი. ეს ქანდაკება, მულობელთა განმარტებით, ავი თვალისა და ავი სულებისგან დასაცავადაა გამოკეთილი.⁵⁷ არ არის გამორიცხული, რომ ფილა აქ რძიან ჯამს გამოხატავდეს, რომლითაც ოჯახი გველს უმასპინძლებოდა. საერთოდ, თავიანთი სხეულის საგანია არა ყველა გველი, არამედ კარ-მიდამოში შენიშნული შავი გველი. ეს ფაქტი გველის ქთონურ⁵⁸ ბუნებაზე უნდა მიუთითებდეს. ტიპოლოგიური ნიშნები (ოჯახის გველი კარ-მიდამოს მფარველი ხდება, ოჯახის კეთილდღეობას განსაზღვრავს, მისი მოკვლა ან წყენინება ოჯახისათვის უბედურების მომტანია)⁵⁹ კი უნდა მიგვანიშნებდეს, რომ ადრეულ ეპოქაში გველი არა მარტო საოჯახო გაერთიანების, არამედ უფრო ფართო სოციალური ჯგუფების ტოტემური⁶⁰ სიმბოლო უნდა ყოფილიყო. ზემო აჭარაში დღესაც მიაჩნიათ, რომ ყოველი სახლის ქვეშ ბინადრობს გველი, რომელსაც მოსახლეობა „ბინის გველს“ უწოდებს. უბნის ფარგლებში დასახლებული ნათესაური ჯგუფის წევრები მას სოციალური გაერთიანების საერთო კეთილდღეობის მომტან სიმბოლოდაც აღიარებდნენ. ქართველებში არსებულა რწმენა გველის პერანგით შემოსვის შესახებ. მაგალითად, თქმულებაში ამირანზე ჩანს, რომ ბოროტი სულების წინააღმდეგ მებრძოლ სულკალმასს წელზე შემორტყმული ჰქონდა გველის პერანგი. ვარაუდობენ, რომ წარმოდგენები ბოროტი და კეთილი არსებების გველის პერანგით შემოსვის შესახებ კეთილი და ბოროტი ანგველობების არსებობაზე მიაჩნდნენ.⁶¹ უფრო მეტიც, შეგვიძლია გველის როგორც მაგნე სულიერის შესახებ გაცილებით გვიანდელ გაზარებად მიაჩნიათ.⁶² გველს, ისევე როგორც თევზს, ხეს, წყალს განსაკუთრებული ადგილი ეკავა კოსმოგონიურ წარმოდგენებსა თუ სამყაროს მოდელის ხალხურ გაზარებაში. სიცოცხლის ხის მოტივი,⁶³ მცენარეული სიმბოლიკა, წმინდა ხისა და ზოომორფული არსებების კავშირი (მაგალითად: წარმოდგენა გველის ტყავზე ან თევზის ფხაზე ამოსული ალვის ხის შეესახებ),⁶⁴ აღნიშნულ სიმბოლითა ერთად ფიგურირება მიგვანიშნებს მიწისქვეშა, ქთონურ და, საერთოდ, სკენელის⁶⁵ (ქვესკნელი, შუასკნელი, ზესკნელი) სხვადასხვა განზომილების ღვთაებებთან მათ უშუალო მიმართებებზე. ზოგჯერ ადამიანი უბირისბირდება გველს და ძალით მოიბოვებს ღვთის, ე.ი. გველის სახით ქვესკნელის სამყაროს უბირისბირდება. სწორედ ამიტომაც ზღაპრებში ქთონური არსებები - გველი, ზღლიკი, ბაყაყი... ბოროტ ძალეებად არიან წარმოსახული, ისევე, როგორც გველეშაბები მათი ანთროპომორფული (მაგალითად, დევი) ვარიანტებით.⁶⁶ საერთოდ, ქთონური ღვთაებები დროთა განმავლობაში ახალი ფუნქციებით იტვირთება. ამაზე უნდა მიაჩნებდეს

⁵⁷ ჯგერაშვილიძე, დასახ. ნაშრ., გვ. 74-75.
⁵⁸ ქთონური - მიწის მწარმოებელ ძალებთან და მიწისქვეშა სამყაროსთან დაკავშირებული ღვთაებები.
⁵⁹ დასახ. ნაშრ., გვ. 98.
⁶⁰ ტოტემური - ცხოველის, როგორც ტომის წინაპრისა და მფარველის თავიანთი სხეულის საგანად აღიარების ფორმის მატარებელი.
⁶¹ ნაწილობრივად, სალოცავი „შხიერი“ (გიუნი) - სსმ, XXIV-B - თბილისი, 1964, გვ. 210.
⁶² დასახ. ნაშრ., გვ. 81; აჭარაში, ძველი სტილით ამირანის ბრძოლას ოსმალეთის, ე.წ. გარგნობის დღეს შესის, ჭიკოს, წყლის მოჭრასა და სახლში მიტანას ერთდობლიან, რადგან სწამთ, რომ ჯოხები გველებად გადაქცევიან და ეზოსა თუ სახლში დაბრუნდებიან (გარგნობის დღის ციკლიან დაკავშირებული გველებების შესახებ დაწერილია ის. ჯგერაშვილი გველის კულტი მაჭახლის ხეობაში. - „ქობიზი“, ბათუმი, 1992, გვ. 106-112).
⁶³ დასახ. ნაშრ., გვ. 81; აჭარაში, ძველი სტილით ამირანის ბრძოლას ოსმალეთის, ე.წ. გარგნობის დღეს შესის, ჭიკოს, წყლის მოჭრასა და სახლში მიტანას ერთდობლიან, რადგან სწამთ, რომ ჯოხები გველებად გადაქცევიან და ეზოსა თუ სახლში დაბრუნდებიან (გარგნობის დღის ციკლიან დაკავშირებული გველებების შესახებ დაწერილია ის. ჯგერაშვილი გველის კულტი მაჭახლის ხეობაში. - „ქობიზი“, ბათუმი, 1992, გვ. 106-112).
⁶⁴ დასახ. ნაშრ., გვ. 81; აჭარაში, ძველი სტილით ამირანის ბრძოლას ოსმალეთის, ე.წ. გარგნობის დღეს შესის, ჭიკოს, წყლის მოჭრასა და სახლში მიტანას ერთდობლიან, რადგან სწამთ, რომ ჯოხები გველებად გადაქცევიან და ეზოსა თუ სახლში დაბრუნდებიან (გარგნობის დღის ციკლიან დაკავშირებული გველებების შესახებ დაწერილია ის. ჯგერაშვილი გველის კულტი მაჭახლის ხეობაში. - „ქობიზი“, ბათუმი, 1992, გვ. 106-112).
⁶⁵ დასახ. ნაშრ., გვ. 81; აჭარაში, ძველი სტილით ამირანის ბრძოლას ოსმალეთის, ე.წ. გარგნობის დღეს შესის, ჭიკოს, წყლის მოჭრასა და სახლში მიტანას ერთდობლიან, რადგან სწამთ, რომ ჯოხები გველებად გადაქცევიან და ეზოსა თუ სახლში დაბრუნდებიან (გარგნობის დღის ციკლიან დაკავშირებული გველებების შესახებ დაწერილია ის. ჯგერაშვილი გველის კულტი მაჭახლის ხეობაში. - „ქობიზი“, ბათუმი, 1992, გვ. 106-112).
⁶⁶ დასახ. ნაშრ., გვ. 81; აჭარაში, ძველი სტილით ამირანის ბრძოლას ოსმალეთის, ე.წ. გარგნობის დღეს შესის, ჭიკოს, წყლის მოჭრასა და სახლში მიტანას ერთდობლიან, რადგან სწამთ, რომ ჯოხები გველებად გადაქცევიან და ეზოსა თუ სახლში დაბრუნდებიან (გარგნობის დღის ციკლიან დაკავშირებული გველებების შესახებ დაწერილია ის. ჯგერაშვილი გველის კულტი მაჭახლის ხეობაში. - „ქობიზი“, ბათუმი, 1992, გვ. 106-112).

გველშაბებთან მებრძოლი ამირანის, დევებთან მორკინალი იახსარისა და კობალას⁶⁷ ხატი ქვესკნელის შვილები და გველშაბებთან მებრძოლი გმირები ადრე თავად უნდა ყოფილიყვნენ თვეზი-გველშაბები. ქართული მითოსური ეპოსის უმთავრესი გმირის ამირანის გვერდით სულკალასხაც ერთ-ერთი მთავარი გეშაბი უნდა ყოფილიყო ტაბუირებული თვეზის (კალმახის) სახეში განსახიერებული.

თვახის მიერ გველის კეთილგანწყობილების მოპოვებისათვის ზრუნვა მხოლოდ საქართველოსათვის არ არის დამახასიათებელი. ზოგი წარმოდგენით გველი მიცვალებულის სულია. მის „ბუნების დიდი დედის“ უძველეს ზომორფულ სახედაც მოიჩვენებ.⁶⁸ გველის ამგვარი მრავალფუნქციურობა⁶⁹ აშკარად ვლინდება აჭარის ეთნოგრაფიულ და ფოლკლორულ მასალებში, ზემირ ტრადიციებში, მაგალითად, აჭარულ ზღაპარ „გველების ხენწიფეში“ აშკარად ჩანს, რომ გველს შეუძლია ადამიანს მიანიჭოს ყოველი სულიერი არსების ენის მიხედვრის უნარი.⁷⁰ მის კეთილისმყოფელს, სულიერსა და უსულოს და ამ ენის ცოდნას გადასცემდა.⁷¹ გველი გამანაყოფიერებელი ძალაც უნდა ყოფილიყო გველ ფუნქციით იგი გველშაბის კულტს უახლოვებდა, რომელიც ხარის კულტის ქრინოლოგიური თუ სემანტიკურ-გარდასახვისი ვარიანტის ქმნიდა. ამ კუთხით იგი, მართლაც, შესაძლოა ნაყოფიერებისა და გამრავლების გამომხატველი ყოფილიყო. აჭარულ ზღაპარ „შაშხადეში“ ქალს გველი ჰყავს მუცელში, ხოლო ზღაპარ „ჩოხანის“ მიხედვით, რომელიც გველისა თუ გველშაბის გადაყლაპვის ერთ-ერთი ვერსიას, ირკვევა, რომ ქალის მუცელში გველშაბია.⁷² გველისა თუ გველშაბის მანაყოფიერებელი ფუნქციის, როგორც ვარაუდის, მართებულობაზე უნდა შეტყვევებდეს, ასევე, გველშაბის უშუალო კავშირი წყალთან.

ქართველურ ტომებში ადრეული ხანიდანვე ჩანს გავრცელებული თვეზის თაყვანისცემა. თვეზაობა საქმიანობის ერთ-ერთ უძველეს დარად ჩამოყალიბდა, რამაც თვეზის საკრალიზაციასა და მის საკულტო არსებად გადაქცევის შეუწყობ ხელი. მეთევზეთა შორის დღესაც შემორჩა ბირველად დაჭერილი თვეზის გათავისუფლების ჩვეულება.

აჭარაში დაცულ თქმულებებში თვეზი ადამიანის წინაპრადაა მიჩნეული.⁷³ ამის გამო, ხშირად, თვეზაობა ტაბუირებული იყო, ხოლო ზოგიერთი თვეზის დაჭერა, მაგალითად ორაგულისა, იკრძალებოდა. ქართულ მითოლოგიაში (ეპოსსა და ჯადოსნურ წესებში) განსაკუთრებით მკაფიოდ ფიგურირებს წყალში ჩაბრუნების სანაცვლოდ სურვილების შემსრულებელი მაგიური ოქროს თვეზი.⁷⁴

აჭარის ზღვისპირეთში რქისებრი სადგრებისა და მრავალგანყოფილებიანი ტაფების

⁶⁷ კობალასა და იახსარის ფუნქციური არსის შესახებ მოხაზრებები იხ. ზ. კანჭკაძე, ქართულ მითოლოგიურ გადმოცემათა სისტემა, თბილისი, 1985; ივერაძე, ლმერთები, მითები, რიტუალები, თბილისი, 1990, გვ. 68-81.

⁶⁸ აკანჭკაძე, შამაქალაქი, დასახ. ნაშრ.

⁶⁹ ნახაძე, სიმბოლო და რიტუალი ქართულ კულტურაში, თბილისი, 1997, გვ. 5-17.

⁷⁰ ჯ. ნოღაიდელა, ნარკვევები და ჩანაწერები, II, ბათუმი, 1972, გვ. 120; შდრ. ზღაპარს „გველკაცა“.

⁷¹ რჩეული ქართული საღვთისრი ზღაპრები, თბილისი, 1949, გვ. 140; ანალოგიურ მოტივებთან უნდა გვეკონდეს საქმე ვეშაპ ნოღაიდელის მიერ ჩაწერილ ზღაპარ „მეთევზე ახმედ“-ში: თვეზის მუცელში აღმოჩნდა თეთრი ქვა, რომელსაც მეთევზე ახმედი ენას მოუსვამს და ჩაზეგი განდებდა. ამ ქვას ბარაღელი ეძებნება გველის ხეობისთან ანუ ნატვრის თვალთან ზღაპარში „გველის მშობილი“ (ხალხური სიმღერა, II, გვ. 30). ერთს მხრივ, ნატვრის თვალისა და თვეზის, ხოლო მეორეს მხრივ გველის მიმართებები აქ შემოხვევითი არ უნდა იყოს.

⁷² ჯ. ნოღაიდელა, დასახ. ნაშრ., II, გვ. 95, 116; ქალის მუცელში განსაკუთრებული სიმბოლოების მოხვედრა, ვფიქრობთ, კვლავ შევლიერების მოტივითაა განსაზღვრული. მაგალითად, ფშავეში ზოგჯერ მშობიარეს აძლევდნენ წყალს, რომელშიც თვეზის კუდი იყო გარეცხილი (Макалатия С.И. Из старого народного быта пшавов. - СЗ, М., -П., 1938, с. 112).

⁷³ ზ. ნოღაიდელა, თვეზი ქართულ ჯადოსნურ ეპოსში, - სსსრ, II, თბილისი, 1975.

⁷⁴ იხ. ზღაპრები, „ხემწიფის შვილი“, „ოქროს თვეზი“ (ჯ. ნოღაიდელა, დასახ. ნაშრ., გვ. 120). ქართულ-აჭარული ზღაპრები, ბათუმი, 1973, გვ. 180.

(ეკეების) გარდა, როგორც აღინიშნა, გვხვდება თიხის და ქვის ფალოსებიც. ამ მხრივ ყურადღებას იქცევს ხულოს რ-ნის სოფ. კალითაში გამოვლენილი წარმართული სალოცავი, რომლის ჩრდილო-აღმოსავლეთ კუთხეში ჩაუშენებით მოზრდილი დამუშავებული ქვა, ხოლო მის გვერდით აღუმართავთ ქვის ფალოსის ღერო. იქვე სამლოცველოს იატაკზე აღმოჩნდა ფალოსის თავიც. ფალოსის გვერდით ქვის კვადრზე მდგარა ქვაკაცი. ჩრდილო კედელში ჩაშენებული ყოფილა მეორე, უფრო დიდი ქვაკაცი, რომელიც ასევე წაქცეული იყო სამლოცველოს იატაკზე. იქვე აღმოჩნდა ოთხკუთხა მოყვანილობის ქვის ფილაც, როგორც ჩანს, ტრაპეზი. სამლოცველოს დასავლეთით აღუმართავთ მეორე, უფრო პატარა კომპლექსი, რომლის ნანგრევებში აღმოჩნდა ორი შედარებით პატარა ზომის ქვაკაცი და ქვის ფალოსის თავი.⁷⁵

მიუხედავად იმისა, რომ აჭარაში ბოსლომა საოჯახო რიტუალი იყო, იგი, როგორც ჩანს, ადრეულ ხანაში მთელი თემისათვის განკუთვნილ საკულტო და სარიტუალო სალოცავებთანაც უნდა აღნიშნულიყო, რითაც შეთქმულები „უზრუნველყოფდნენ“ საკუთარ კეთილდღეობას. ჩვენ არ გამოვიცდებით, რომ აჭარისწყლის ხეობაში, სოფელ კალითას სამლოცველოსთან წლის გარკვეულ მონაკვეთში, ბოსლომის ტიპის დღესასწაულიც შესრულებულიყო. აჭარაში ბოსლომა როგორც ხალხური დღესასწაული სრულდებოდა ახალი წლის დღეებში: საღამოს სახლის უფროსი ქალი და მამაკაცი ხმის ამოუღებლად კერიიდან ჯაჭვს ხსნიდნენ, საქონლის სადგომში ჩადიოდნენ, საქონელს სამჯერ შემოუვლიდნენ და იქვე განაყოფიერების სიმბოლურ რიტუალს ასრულებდნენ, რაც ღამითაც მეორდებოდა. შესაძლოა მამაკაცს შემოვლის დროს ირგვლივ მარცვლიც მიმოუფანტა. საქონელზე შემოვლის დროს ფეხის დაცურება ან დაცემა ცუდ ნიშნად ითვლებოდა, რაც საქონლისათვის ავის მომასწავებლად იყო გაგებული.⁷⁶ რიტუალს უკავშირებენ აღმოსავლეთ საქართველოს მთიანეთში შესრულებულ რელიგიურ გუნდურ ცეკვებს; რომლის დროსაც ფეხის დაცურება, დაცემა ან წყობის არევა საქონლის დავარდნის და ავადმყოფობის, მოუსავლიანობისა თუ სხვა უბედურების მომტანად ითვლებოდა.⁷⁷ ბოსლომის დღესასწაული ფართოდ იყო გავრცელებული საქართველოს ცალკეულ პროვინციებში. როგორც ჩანს, ბოსლომის დღესასწაულთან უნდა გვიკონდეს საქმე ბ.კოვილიძის მიერ სვანეთში აღწერილ რიტუალში, სადაც მკათოდ ფიგურირებს მოზვერი, ფალოსი და განაყოფიერების სიმბოლოები.⁷⁸ ბოსლომაში მონაწილე ღვთაება თავდაპირველად ხარის სახით წარმოიდგინებოდა. შემდეგ მას ითიფალური მამაკაცის სახე მიუღია და ქრისტიანულ ხანაში წმ.მასილის სახელით გამხდარა ცნობილი.⁷⁹ ფალოსი ბევრ ხალხში უბედურების ამრდებელ სიმბოლოდაც ითვლებოდა.⁸⁰ საქართველოში ფალოსის კულტთან დაკავშირებული დღესასწაულები ბევრ კუთხეშია დადასტურებული და უკავშირდება მურყვანობას,⁸¹ ბერიკაობას, ფოთლის ცეკვას.⁸² ამ რიტუალის თანხლებები იყო მსხვერპლშეწირავც, რასაც, სხვადასხვა მონაცემების გვერდით, სოფელ კალითას ძვ.წ. I ათასწლეულის პირველი მეოთხედის ღია ტიპის სამლოცველოც ადასტურებს. როგორც

⁷⁵ აკახიძე, შამაშელაძე დასახ. ნაშრ.

⁷⁶ გ.შამაშელაძე, აგრარულ-რელიგიური დღესასწაულების ისტორიიდან აჭარაში. - ამსკს, თბილისი, 1971, გვ. 31-32; ენციკლოპედია კულტურის, ჩვეულებების, სექსობრივი მაგიის, ტრეტემიზმისა თუ ტაბუს შესახებ იხ. Токраев С.А. Ранние формы религии. Москва, 1990, с. 116-152; შდრ. Штенберг Л.Я. Первобытная религия в свете этнографии. Д., 1936, с. 177.

⁷⁷ გ.ბარდაველიძე, აღმოსავლეთ საქართველოს ქართველ მთიელთა სასულიერო ტექსტები. - მც, I, ტფილისი, 1938, გვ. 6.

⁷⁸ Ковалевский Б. Страна снегов и башен (очерки сванской культуры). - прибой, 1930, с. 22-24, 142-143.

⁷⁹ გ.ბარდაველიძე, დასახ. ნაშრ., გვ. 107; შდრ. ზხიდაშელა დასახ. ნაშრ., გვ. 83-84.

⁸⁰ ნახსენებულ ფინანსტიკური ხანის საკულტო ძეგლები. ხელნაწერი, ბათუმი, 1938.

⁸¹ აღმოსავლეთი, სვანური მურყვანობა-კვირაობა. - მაცნე, თბილისი, 1966, გვ. 64-65.

⁸² იგივეგზიშვილი, ქართველი ერის ისტორია, I, თბილისი, 1951, გვ. 65, 77; ს.მაკალათია, ფალოსის კულტის საქართველოში. - „მომომხილველი“, თბილისი, 1926, გვ. 120-135.

ირკვევა, აქ ხდებოდა მსხვერმლშეწირვაც, რაზეც სხვა მასალებთან ერთად ბრტყელი ქვაც უნდა მიუთითებდეს. ბორცვზე სხვა სამლოცველოებიც გამოვლინდა, ხოლო ქვაყირალებს შორის პატარა ზომის ორი კერძი და ფალოსის თავი აღმოჩნდა.¹⁵ შესაძლოა აქვე არსებობდა არა მხოლოდ საერთო-სათემო, არამედ თემში მცხოვრები გვარების (ან გვარის) თუ მცირე გენეალოგიური სეგმენტების და შესაბამისი ლოკალური ჯგუფების სალოცავ-საკურთხევლები.

კალოთას სამლოცველოს უკავშირებენ ქართულ კალენდარულ საწესწევულებო დღესასწაულებს - „ლაზაროსის“ და სხვა ტიპის რელიგიურ რიტუალებსაც, თუმცა, უმთავრესი მაინც ამინდის მაგიური მართვის ცერემონიალია. ლაზარობა უშუალოდ უნდა განვიხილოთ ფალოსებთან და ქვაკაცებთან¹⁶ მიმართებაში, რადგან მათი თავდაპირველი ფუნქციური დატვირთვა შემოინახა ეთნოგრაფიულ სინამდვილეში არსებული ლაზარობის სადღესასწაულო ციკლში, ამინდის მართვის რიტუალში. მაღალმთიანი აჭარის ბუნებრივ-კლიმატური პირობები (ზაფხულში ნალექების სიმცირე) განსაზღვრავდა წყლის სიუხვეზე ზრუნვას და მსხვერმლ-შეწირვის შესაბამისი ცერემონიალის შესრულებას. ქვის ფალოსებიც ამინდის, ტაროსის, ცაღრუბლების გამგებელ დეოთავს ლაზარეს კულტთან იყო დაკავშირებული და ცერემონიალში განსაკუთრებულ როლს თამაშობდა. კალოთას ქვის ფალოსი ორ ნაწილადაა წარმოდგენილი, რაც არ არის შემთხვევითი: ლაზარეს კულტის ქურუმთა წარმოდგენით ხანგრძლივი გვალვებისას ფალოსის სვეტზე თავს თუ დაადგამდნენ, სანატრელი წვიმა წამოვიდოდა, ხოლო გადაუღებელი წვიმების დროს, ფალოსზე თავის მოხსნით სასურველი ამინდი დადგებოდა.¹⁷ ამ მხრივ საყურადღებო მინიშნებებია ვახუშტი ბატონიშვილითან: „პატრიარქს (აღვლილი სამხრეთ საქართველოში) ქვეით ვაკნბს არს ლოდი, რომელი გვალვასა თუ გადაბარუნო და შენამო, მოვალს წვიმა, ხოლო წვიმითარბობა შინა თუ შეაყარო ნაცარო, იქნების უწყობობა.“¹⁸

აჭარაში, დადასტურებულია „სიცოცხლის ხს“ და, საერთოდ, ხს თაყვანისცემა.¹⁹ არქეოლოგიურ მონაბოგრებებში გვხვდება, აგრეთვე, ვერძის (სურ. 28.1; 27.4), ირმის, მგლისა თუ ძაღლის (სურ. 16) გამოსახულებები, სხვა ტიპის ზოომორფული და კოსმოგონიური სიმბოლოები და ნიშნები, რომლებიც ხშირად ახსნას პოელობენ მითოლოგიასა და ეთნოგრა-

¹⁵ აკახიძე, შამშულაძე, დასახნაშრ., გვ. 46-47; სამთავროს ნეკროპოლის ერთ-ერთ სამარხში აღმოჩენილი სარტყლის სოუტეში ცირქ ძაღლებთან მიმართებაში გამოსახული ადამიანის ორი ფიგურა, რაც აურუშაძის აზრით უნდა წარმოადგენდეს წვიმაზე ლოცვის ინსცენარებას (Урушадзе И. Е. К исследованию исходных форм ритуально-магической изобразительной деятельности древнегрузинских племен. - ზაცუ, ისტორიის სერია, I, თბილისი, 1980, გვ. 75).

¹⁶ განძის ვეშაძის განხილვის პროცესში ნ.ბერძენიშვილი შეეხო ლ.მელიქიშთაძევის მოსაზრებას, რომელიც ვარაუდობდა, რომ ვეშაძებთან დაკავშირებული ბევრი ცერემონიალი და ტრემინჯ უკავშირდება ფალოსის კულტს. აქედან გამომდინარე ქრისტიანობამდელი საფეხური ამ დეოთავის განვითარებაში ფალოსი უნდა ყოფილიყო და არა ვეშაძი. მათი ვეშაძობა, თუ, მართლაც, ასე იყო, ვერც ადრინდელი სანისა უნდა იყოს (ნაჭრ-ქანშეგლი, საქართველოს ისტორიის ნარკვევები, I, თბილისი, 1965, გვ. 41, 42). ასევე გამოთქმულია ვარაუდი, რომ ქვაკაცა უკავშირდება ქვის კულტს, რომელსაც ლაზარობის რიტუალში დაკავებული ადგილი უჭირავს (ზოთანდელთა ლაზარობა და „ქვაკაცები“ აჭარაში. - სდსმ, I, თბილისი, 1974, გვ. 18).

¹⁷ ნ.ჩიჯავაძის ცნობები ადასტურებს, რომ ფალოსი, მართლაც, დაკავშირებულია ამინდის მაგიური მართვის სარიტუალო ციკლთან. ავტორის მონაცემებით დმანისის რაიონის სოფ.დელიგობარეთში ფიქსირებულია ფალოსის ორი ნაწილისაგან შედგებოდა. მისი დანიშნულებაც სასურველი ამინდის რეგულირება ყოფილია. კალოთას ძველი საკულტო დანიშნულების ამსახველი მასალებით ფართოდ ვსარტყლობდით ა.კახიძისა და შამშულაძის ნაშრომით, სადაც აღწერილია კალოთას სალოცავ-სამსხვერმლო შესწავლის მდგომარეობა, წარმოდგენილია მასალები და გამოთქმულია ვარაუდები ქვაკაცების, ფალოსის კულტის და საერთოდ, ლაზარობის დღესასწაულის დანიშნულებისა და ფუნქციების შესახებ (იხ. აკახიძე, შამშულაძე, დასახ. ნაშრ.).

¹⁸ ვახუშტი, საქართველოს გეოგრაფია, თბილისი, 1941, გვ. 80.

¹⁹ თლობითაძე, სამწიფთომქმელო ციკლის ზოგიერთი წეს-ჩვეულება აჭარაში. - კულტუროლოგიური და ისტორიულ-ეთნოგრაფიული ძიებანი საქართველოში, I, ბათუმი, 1986, გვ. 80-81.

ფიულ მასალებში.⁸⁸ სანიშნო მუდ საკმარისია დავასახელოთ ორნამენტი ქსოვილზე, ხეზე თუ ქვაზე. სიცოცხლის ხის მოტივში მთავარია ირმის დამოსახელება. აქვეა ცხენი, კურდღელი, ფარშევანგი, მამალი, იხვი, ჩიტო, რომელთაგან ბევრი უცხო არაა საკრალური და სულიერი სამყაროსათვის. ქსოვილის ორნამენტში, ასევე, გამოსახულია ასტრალური სამყარო, თუ ბუნება: მზე, მთვარე, ვარსკვლავები, მთა, წყალი, გზა, დატანილია სხვადასხვა მითოლოგიური არსებები თუ ნიშნები, რომელთაგან განსაკუთრებით გამოიყოფა ჯვარი.⁸⁹ ამასთან, წინანტიკური ხანის ნივთიერ კულტურაში ყველა რელიგიური სიმბოლოს ასახვის დასტური ჯერჯერობით არ გაგვანია.

ამრიგად, სამხრეთ-დასავლეთ საქართველოს ზღვისპირეთსა და ჭოროხ-აჭარისწყლის ხეობებში ისტორიულად ჩამოყალიბებული სულიერი ფასეულობები, წარმართული დეოტაბები და კულტები, მათთან დაკავშირებული სარიტუალო საგნები, ხელოვნების ნიმუშები, გრაფიკასა თუ ორნამენტში წარმოდგენილი სიმბოლოები შესაბამისი მითოსტრუქტურებითა და ფოლკლორულ-ეთნოგრაფიული წყაროებით აშკარად მიუთითებს კავკასიისა და ახლო აღმოსავლეთის უძველეს ცივილიზაციებთან საერთო კულტურულ-ეთნოგრაფიული არეალის არსებობაზე. ამგვარი კულტურულ-რელიგიური კავშირი, რომელიც გამოხატულია მატერიალურ საგნებში, ყოფაში, მითოლოგიასა და ზღაპრებში, შეინიშნება როგორც ისტორიულ-ქრონოლოგიურ, ისე სინქრონულ-ეთნოგრაფიულ დონეზე. სხვა მხრივ შეუძლებელია აიხსნას ის დიდი მსგავსება, რომელსაც აღიქმობენ არქეოლოგია, კულტურული ანთროპოლოგია და ფოლკლორი, ზეპირი ტრადიციები. მნიშვნელოვანია ისიც, რომ თანამედროვე აჭარის მოსახლეობამ, როგორც ჩანს, შეინარჩუნა და ეპოქებთან შესატყვისობაში გადაამუშავა კიდევ მსოფლმხედველური ფასეულობები, წინაპრების კულტურული მემკვიდრეობა.

⁸⁸ ხისპირის ცულგებზე (მე.წ. VIII-VII საუკუნეები) გარდა ასტრალური (ცური) სიმბოლიკებისა (წრები - მზე, მთვარე, ვარსკვლავები, ზიგზაგები, სპირალები, ტალღისებური ხაზები - მდინარეები, წყალი), გრაფიკულ კომპოზიციაში ზომორთულ ტოტემურ დეოტაბათა სპექტრში გვხვდება ძაღლის (მგლის) გამოსახულებაც. ძაღლის კულტი ფართოდაა გავრცელებული არა მარტო საქართველოში, არამედ კავკასიის ხალხებში (იხ. გარდაცულად, ქართველი ტომების დეოტაბათა ბანთონის განვითარების ერთი უძველესი საფეხურთაგანი - დეოტაბათა ფუნქციები, ხელვეჯითი სულები, დასკვნა. - მხე, XI, თბილისი, 1960, გვ. 146; მისივე, Древнейшие религиозные верования и обрядовое графическое искусство грузинских племен, с. 37-44, 47, 94; Миллер А.А. Изображения собак в древностях Кавказа - ИГАИМК, 2, Птр. 1892; Змея и собака на вешевых памятниках археологического Кавказа. - ЗВРАО, XXVI), ამ მხრივ საკმარისია გავიხსენოთ მითოლოგიური ყურმა, რომელიც ცხოველთა მუარველ დეოტაბათაა ვააზრებელი (ჯვრსაღაძე, ქართული სამონადირეო ეპოსი, თბილისი, 1964) და იმედროულად სამურნეო საქმიანობის (ნადირობის) წარმატების საწინდრად ითვლებოდა.

⁸⁹ დაწერ. იხ.: ჯვარსაღაძე, ხალხური დეკორატიული ქსოვილები და ნაქარგები აჭარაში. - სდსყ, XIII, თბილისი, 1908, გვ. 40.

§7. აჭარის მთიანეთის წინაქრისტიანული ძეგლები

აჭარისწყლის ხეობა, მისი ცალკეული მონაკვეთები საყოველთაოდ ცნობილი ბრინჯაოს კულტურის დაწინაურებულ კერას წარმოადგენდა. აქაურ მკვიდრთ გარკვეული წვლილი შექონდათ ამ კულტურის შექმნაში; არსებითა ისიც, რომ აჭარის გადასასვლელებით, კერძოდ, კინტრიშის, ჩაქვისწყლის, აჭარისწყლის, ღორჯომისა და სხალთისწყლის სათავეებზე გამავალი საგვარო-სატრანზიტო გზებით მყარდებოდა უშუალო კონტაქტები ისტორიულ მესხეთ-ჯავახეთთან. უახლესი არქეოლოგიური აღმოჩენების მიხედვით დასტურდება, რომ კოლხური კულტურის ნაჰადაი ადრეული საფეხურებიდანვე საკმაოდ ღრმად იჭრება სამხრეთ საქართველოში.

გვიანბრინჯაოს ხანის ადრეული საფეხურის ძეგლებიდან ყურადღებას იქცევს ხელოს რაიონის სოფ. დიდაჭარის განძი, რომელშიც შედიოდა ადრეული ეტაპის ბირველი სახეობის ოცი კოლხური ცული; აინაიშვილი დიდაჭარის ცულებს უკავშირებდა უდეს, ბირველი მისის (საღორეთი), ეკალაურის, ერგეს და ზემო ჯოჯოს ცნობილ განძებში შემავალ ზოგიერთ ნიმუშს და ძვ.წ. XIV-XIII საუკუნეებით ათარილებდა.¹

კოლხური კულტურის საინტერესო მასალებმა იზინა თავი ამ ბოლო წლებისათვის მდ.აჭარისწყლის მარცხენა შენაკად აკავერეთას ხეობაში. სოფ.სიხალიძეებში 1991 წელს გზის გაფართოებისას გამოჩნდა სხვადასხვა სახეობის არქეოლოგიური ნივთები. ესენია: ბირველი ტიპის ბრინჯაოს კოლხური ცული, ყუაკვერიანი ცულები, ბრინჯაოს ფურცლოვანი სარტყლისა და თიხის ჭურჭლის ნატეხები.² მონაპოვარში განსაკუთრებით ყურადღებას იქცევს ყუაკვერიანი ცულები (წარმოდგენილია 7 ცული). ამ რაოდენობის ყუაკვერიანი ცულები ბირველად აღმოჩნდა (სურ. 14/1).

ამ სახეობის ცულების გავრცელების არეალის მიხედვით ჩანს, რომ ისინი გენეტიკურად სამხრეთ-დასავლეთ საქართველოსთან უნდა იყვნენ დაკავშირებული და ძირითადად აჭარის ტერიტორიაზეა აღმოჩენილი. სხვა მასალებთან ერთად თითო ცალი ყუაკვერიანი ცული მოპოვებულია ჩაქვის ჩაისუბანში,³ ხელვაჩაურის რ-ნის სოფ.მარადიდსა (ჭოროხის ხეობა) და მაჭახლის ხეობის საყანე ადგილებში ჩალეწილში (სურ. 18/1, 2), ქედის რ-ნის სოფ. საღორეთში (ბირველი მისი),⁴ შუახევის რ-ნის ჭვანისწყლის ხეობაში (ქვის თალიან ხიდიან ახლოს),⁵ ხელოს რ-ნის სოფ. ზიხაძირ-კალთთან მონაკვეთში,⁶ აღიგენის რ-ნის სოფ.უდში⁷. ორი ცული

¹ აინაიშვილი, დიდაჭარის განძი და კოლხური კულტურის ისტორიის საკითხები. - სქსმ, V, თბილისი, 1975.

² აკახიძე, კოლხური კულტურის სათავეებთან. - „ჭოროხი“, 6, 1982; აკახიძე, შამაულაძე, აჭარისწყლის ხეობის უძველესი არქეოლოგიური ძეგლები, ბათუმი, 1993, გვ. 18-27.

³ ჭჭორაძე, კოლხური კულტურის ისტორიისათვის, თბილისი, 1965, გვ. 21, ტაბ. XII/10; არამიშვილი, კოლხეთის მატერიალური კულტურის ისტორიიდან, ბათუმი, 1974, გვ. 13-14.

⁴ არამიშვილი, დასახ.ნაშრ., გვ. 21, ტაბ. XV/7.

⁵ არამიშვილი, დასახ.ნაშრ., გვ. 24, ტაბ. XV/1.5.

⁶ აკახიძე, შამაულაძე, დასახ. ნაშრ., გვ. 27-36.

⁷ აკახიძე, შამაულაძე, ტრუხანაშვილი, უდეს განძი, - „საბჭოთა ხელოვნება“, 4, 1959; ჭჭორაძე, დასახ.ნაშრ., გვ. 19-20, სურ. 11.

ექსპონირებულია ბორჯომის, ერთი – ახალციხის მუზეუმებში. ორი ცული დაცულია ყარსის მუზეუმის ექსპოზიციაში.

ყარსის, ჩალეწილის, სიხალიძეების, საღორეთის, ჭვანის ხეობისა და ჩაისუნის ყუაყერაინი ცულები თარაღდებთან გვიანბრინჯაოს ადრეული ეტაპით, ხოლო უდასა და ხიხაძირის ცულები კი ამ ებოქის განვითარებული საფეხურით – ძვ.წ. I ათასწლეულის პირველი მეოთხედით. სიხალიძეების ყუაყერაინი ცულები სიმრავლესა და ადრეულობასთან ერთად იმითაც იქცევენ ყურადღებას, რომ ისინი მოპოვებულია ფერადი ლითონებით, განსაკუთრებით სპილენძით მდიდარ ხეობაში, საყოველთაოდ ცნობილ მერისის მადამოებში. საცხებით კანონზომიერი ჩანს ამ სახეობის იარაღთა დაკავშირება სამხრეთ-დასავლეთ საქართველოსთან, კერძოდ, აჭარისწყლის ხეობასთან.²

ჩანაქლებ საყურადღებო ჩანს სიხალიძეებში აღმოჩენილი ბრინჯაოს სადა, ფურცვლოვანი სარტყლის ნატეხები.

ბრინჯაოს თხელი ფირფიტებისაგან დამზადებული სარტყლები ფართოდაა გავრცელებული კავკასიურ კულტურაში. მათი დიდი ნაწილი ცულების, სატყვრების, შუბისპირების, კვერთხისთავების, აბზინდების, შვილდასკინძების, ბინცეტების, რგოლებისა და საკისრე რკალების მსგავსად დაფარულია გრაფიკული დეკორით. ჩვენი მონაბოგარი იმით იქცევს ყურადღებას, რომ იგი ადრეულია და სადა. ადრე აჭარის ტერიტორიიდან ცნობილი იყო ხუცუნის შედარებით გვიანდელი სარტყლის ფრაგმენტები, რომლებიც შემკულია ამოღარული გრეხილი ზოლების რამდენიმე მწკრივით. როგორც ქვემოთაც ვნახავთ, სიხალიძეების შემდეგ ორნამენტირებული აბზინდები ზუნდაგაშიც გამოჩნდა.

სიხალიძეებში აღმოჩენილია თიხის ჭურჭლის ნატეხებიც. მათი ერთი ნაწილი დაფარულია წვრილი კანელურებით, მზის სიმბოლიკასთან დაკავშირებული წრებით; კანელურებს ზოგჯერ ერწყმის ღარებისა და ჭლებებისაგან შექმნილი ჰორიზონტალური ზოლები. სიხალიძეების ბრინჯაოს ნაკეთობა და კერამიკული ნაწარმი ძვ.წ. XII-XI სს უნდა იყოს.

სიხალიძეებთან ახლოს, სოფ.მერისში (მდ.აკავერეთას მარჯვენა სანაპირო) შემთხვევით ბრინჯაოს ე.წ. სასაფეთქლე ხვიაც აღმოჩნდა. იგი ძვ.წ. II ათასწლეულის მეორე ნახევრის ნაკეთობა ჩანს.³

განსაკუთრებით საყურადღებო ჩანს 1994 წელს ქედის რ-ნის სოფ.ზუნდაგაში აღმოჩენილი განძი. უნახავთ თიხის ქოთანში ჩაწყობილი 7 კგ-მდე ბრინჯაოს ნაკეთობანი და ზოდები (სურ. 15). ჩვენამდე მოაღწია მხოლოდ და მხოლოდ 8 ნივთმა. ესენია: ცენტრალურ-ამიერკავკასიური ბრინჯაოს ცული, ბრტყელი ცული, სამაჯური, ორი მასიური რგოლი, ორი ცალი სარტყელის აბზინდა და ერთიც ჩვენთვის ჯერჯერობით უცნობი ნივთი. არის ბრინჯაოს ორიოდ უფორმო ნატეხიც. კიდევ ყოფილა წაღდები, ეროსებური იარაღი (შესაძლოა სეგმენტები) და ორი ცალი ორ-ორი კილოგრამიანი ზოდი. ეს უკანასკნელი, სამწუხაროდ, გაიბნა.

ზუნდაგის განძი მორიგ მნიშვნელოვან აღმოჩენათა რიცხვს განეკუთვნება. პირველ რიგში აღსანიშნავია ე.წ. ცენტრალურ-ამიერკავკასიური ცული. მისდამი ინტერესი განსაკუთრებულია, რადგანაც მსგავსი ნივთი ადრე აჭარის ტერიტორიიდან უცნობი იყო.

ზუნდაგის მსგავსი იარაღი დამახასიათებელი ჩანს ვრცელი რეგიონისათვის (აღმოსავლეთი საქართველო, სამხრეთ-დასავლეთ აზერბაიჯანი, ჩრდილო სომხეთი და ა.შ.). მისი გავრცელების

² ჭეიჯავაძე ყუაყერაინი ცულების გენეზისისათვის, - საისტორიო მაცნე, 3, ბათუმი, 1996.

³ აკაბაძე ახალი არქეოლოგიური ექსპონატი აკავერეთას ხეობიდან. - ვაზ. „აჭარა“, 29 მაისი, 1993.

საზღვრებია: ჩრდილოეთით-კავკასიონის ქედის სამხრეთი ფერდობები, აღმოსავლეთით - ნუხა-მინგეჩაურის ზოლი, სამხრეთით - მდ. არაქსის შუა წელი, დასავლეთით ძირითადად სურამის ქედი.¹⁰ ცენტრალურ-ამიერკავკასიური ცულები თავს იჩენს ზემოთ დასახლებული არეალის ფარგლებს გარეთაც. ყველაზე შორეული და უძველესი პარალელაა ბოჯაზ-ქოიში, ხეთების დედაქალაქ ხატუსაში აღმოჩენილი ტეშუბის ქანდაკება, რომელსაც ხელში მსგავსი იარაღი უჭირავს (ეს რელიეფი ახლა დაცულია ანკარაში ანატოლიური ცივილიზაციის მუზეუმში, ხოლო თვით ძეგლზე ამ ქანდაკების ასლია დადგმული).¹¹

ცენტრალურ-ამიერკავკასიური ცულების პროტოტიპებად აღიარებულია ღრმაღლე-შამშადინის ტიპის ცულები.¹² ისინი უბირატესად თრიალეთური კულტურის გავრცელების არეალში ჩნდება. ცენტრალურ-ამიერკავკასიური ცულები გვიანბრინჯაო-ადრეუკინის ხანის ყველა საფეხურის ძეგლებზეა წარმოდგენილი. იარაღი საკმაოდ კონსერვატულია. საერთო სახეს ინარჩუნებენ მთელს ტერიტორიაზე. აღმოსავლეთ საქართველოში მათმა რაოდენობამ ასეულს კარგა ხანია გადააჭარბა. ასევე ითქმის სომხეთისა და აზერბაიჯანის შესახებ.

როგორც ითქვა, ცენტრალურ-ამიერკავკასიური ცულები იშვიათად სხვა მხარეებშიაც იჩენს თავს. ესენია: მუხრის ციხე,¹³ ზემოსიძონეთი (უნაგირას მიდამოები),¹⁴ ზესტაფონის რაიონის სოფ.ბეკათუბანი,¹⁵ საჩხერიდან 20-22 კმ-ის მოშორებით მდებარე მთავარიანი სოფელი ბერიოვი,¹⁶ ასევე აკად. ექვთიმე თაყაიშვილმა სვანეთიდან ჩამოიტანა ორი ცული (აღმორჩენის ადგილი უცნობია), რომლებიც ამჟამად დაცულია საქართველოს ეროვნულ მუზეუმში.¹⁷

როგორც ფორმის, ასევე გარკვეულად თარიღის მიხედვითაც ზუნდაგის ცულთან ახლოს დგას სამთავროს გვიანბრინჯაოს ხანის ადრეული ეტაპის (ძვ.წ. XIV-XII სს) 240-ე ოროსამარხში აღმოჩენილი ცენტრალურ-ამიერკავკასიური ცული.¹⁸ სამთავროს სამაროვნის ამ ტიპის სხვა ცულები (ბაიერნისეული 591 და 195-ე სამარხის კომპლექსები) უფრო მოგვიანო პერიოდით, გვიანბრინჯაოს მეორე ეტაპითაა (ძვ.წ. XI-VII სს) დათარიღებული. სამარხეულ ინვენტარში უკვე რკინის ნაკეთობანიც იყო წარმოდგენილი.¹⁹

ზუნდაგის მსგავსი ცულები შედიოდა, აგრეთვე, ცხინვალის ძვ.წ. XI-X სს განძში.²⁰ უძველესი ბარაღელები ეძებნებათ, აგრეთვე, ახალქალაქის განძში (გორის რ-ნი). II ცენტრალურ-

¹⁰ კ.ფიცელაური, აღმოსავლეთ საქართველოს ტომთა ისტორიის ძირითადი პრობლემები (ძვ.წ. XV-VII სს). თბილისი, 1973; ასლანოვ გ., ვანდოვ რ., იონე გ. Древний Мингечаур, Баку, 1959, с. 16; Хачатрян Т.С. Материнская культура Артика, Ереван, 1963; Мартиросян А.А. Армения в эпоху бронзы и раннего железа, Ереван, 1964, с. 15-123; Есаян С.А. Оружие и военное дело древней Армении, Ереван, 1966, с. 36.

¹¹ L.Delaporte. Les Hitites, Paris, 1936, გვ. 240, სურ. 11.

¹² Куптин Б.А. Археологические раскопки в Триалети, Тбилиси, 1941, рис. 20; Мартиросян А.А. Армения... с.60, 61, рис. 29.

¹³ დჭორიძე, დასახ.ნაშრ., გვ. 37, სურ. 30/7.

¹⁴ დჭორიძე, დასახ.ნაშრ., გვ. 24, სურ. 18.

¹⁵ Куптин Б.А. К вопросу о древнейших корнях грузинской культуры на Кавказе по данным археологии. - სსმ, XII-В, გვ. 340, ტაბ. XI; დჭორიძე, დასახ.ნაშრ., გვ. 31, ტაბ. 22/7.

¹⁶ დჭორიძე, მატერიალური კულტურის უძველესი ძეგლები (საჩხერეს რ-ნი). თბილისი, 1957, გვ. 66-67; მისივე კოლხეთის... გვ. 24, სურ. 26.

¹⁷ შარათოღლიანი, სვანეთის ბრინჯაოს ხანის არქეოლოგიური ძეგლები, თბილისი, 1977, გვ. 51-52. ტაბ. XXV; მისივე, К истории нагорья Западной Грузии доклассовой эпохи, Тбилиси, 1989, с. 84-86, рис. 10.

¹⁸ ტაყაიშვილი, მცხეთის უძველესი არქეოლოგიური ძეგლები, თბილისი, 1957, გვ.100-101, სურ. 13.

¹⁹ ტაყაიშვილი, დასახ. ნაშრ., გვ.100-101.

²⁰ Куптин Б.А. Археологическая маршрутная экспедиция 1945 года в Юго-Осетию и Имеретию, Тб., 1949, с. 31, таб. XIV-XVI; თაყაიშვილი, ცხინვალის განძი. - სსმ, XVI- В, გვ. 99-107; სურ. 1-6; დჭორიძე, კოლხური კულტურის... გვ. 29, ტაბ. XIV/1,2,4.

ამიერკავკასიური ბრინჯაოს ცულიდან 9 ზუნდაგის ცულის მსგავსია. ეს განძიც ძვ.წ. XI-X საუკუნეებითაა დათარიღებული.²¹

ზუნდაგის ცული განეკუთვნება ცენტრალურ-ამიერკავკასიური ცულების ადრეულ სახეობას, რომლებისთვისაც დამახასიათებელია ლამაზად აწვეილი მაღალი და წვეტიანი ფრთები, კოსტა პირი. ბოლო ეტაპის ცულებზე შეინიშნება თანდათანობითი დეგრადაცია. ზოგ შემთხვევაში ფრთები ბლაგვი და „მოტეხილი“ ბოლოთი მთავრდება; სხვა შემთხვევაში ფრთები საერთოდ არ გააჩნია. ყუაზე შერეული შევრილი ტლანქდება. პირიც აღარ გამოირჩევა სიმეტრიულობით. ძვ.წ. VII ს-ში ამით რკინის ნაკეთობანი ცვლის.²²

არანაკლებ საინტერესო ჩანს ზუნდაგის განძში შემავალი ბრინჯაოს ბრტყელი ცული. ესეც მთლიანადაა დაცული. აქვს მაღალი, გორდა სიმეტრიული მოყვანილობის პირი, გასქელებული, ექვსად დაწახნაგებული წელი, მხრების მკვეარი მეტნაკლებად დაქანებული გვერდითი შევრილები, შათკუთხა ბოლოსკენ გათხელებული ყუნწი. გამოირჩევა მოხდენილი ფორმითა და პრობორციულობით. ჩამოსხმულია ორმაგ ყალიბში.

ბრტყელი ცულები სამხრეთ-აღმოსავლეთ შავიზღვისპირეთის გარდა (აჭარა, გურია) აღმოჩენილია ქვემოიმერეთსა და სამეგრელოში.²³ მსგავსი ცულები მოპოვებულია ბოთოყვანში,²⁴ ციხისძირში,²⁵ ვაკიჯვარში, შრომაში, მახარიაში, ზუგდიდის მიდამოებში,²⁶ მარტვილის რ-ის სოფ. გურძეში,²⁷ ბაღდადის რ-ის სოფ. ბაგინეთში,²⁸ თფშკეთში²⁹ და ა.შ. ფიჭვნარში, ნაშქედურის გორასამოსასხლოზე, მსგავსი ცულების ყალიბის ქვედა ნაწილიც აღმოჩნდა.

ბრტყელი ცულების გენეზისთან დაკავშირებით მკვლევართა შორის აზრთა სხვადასხვაობაა. მარტივი ფორმის მსგავსი იარაღები ადრებრინჯაოდან, ძვ.წ. III ათასწლეულიდან ჩნდება. ფართო გაგრცელებას ბოვებს შუაბრინჯაოს ხანაში (ძვ.წ. II ათასწლეულის I ნახევარი). მათი წარმოების ცენტრს მცირე აზიას, სირიასა და პალესტინას უკავშირებენ. აქედან ფართო გაგრცელება ბოვა აღმოსავლეთით კურანის ველამდე (პაკისტანის საზღვარი), ხოლო დასავლეთით ირანადამდე. აღსებობს ბრტყელი ცულების მრავალი სახესხვაობა, რომელთაც გაგრცელების საკუთარი სფერო და განვითარების გზები გააჩნიათ. ერთ-ერთ ასეთ სახესხვაობათა რიცხვს განეკუთვნება სამხრეთ-აღმოსავლეთ შავიზღვისპირეთში დადასტურებული ბრტყელი ცულები, რომლებიც გენეტიკურად მცირე აზიის, ანატოლიური ცივილიზაციის უძველეს კერებთან უნდა იყოს დაკავშირებული. სამხრეთ-დასავლეთ საქართველოში ზუნდაგის მსგავსი პირველი სახეობის ბრტყელი ცულები ძვ.წ. XII-X საუკუნეებით დათარიღებულ განძებშია აღმოჩენილი.

ბრტყელი ცულების დანიშნულებასთან დაკავშირებით მკვლევართა შორის არაა აზრთა ერთიანობა. დიდი ნაწილი ფიქრობს, რომ ისინი სახელოსნო-სადურგლო, ზით ხუროთბასთან დაკავშირებული იარაღი უნდა ყოფილიყო. ერთი ნაწილი ამით სხვა ფუნქციასაც მიაწერს (მიწის დამუშავება, სამთამადნო სამუშაოები, ტყავის დამუშავება, საბრძოლო იარაღი და სხვა).

²¹ დ.ჭრამჭე დასახ.ნაშრ., გვ. 30, ტაბ. XV/1,3-6,7,9,10,12.
²² დ.ჭრამჭე, თბილისის არქეოლოგიური ძეგლები I, თბილისი, 1955, მისივე კოლხეთის— გვ. 68.
²³ დ.ჭრამჭე, საქართველოს ტერიტორიაზე მოპოვებული ბრტყელი ცულების კლასიფიკაციისა და გენეზისის საკითხისათვის. — სსშმ, XIII-B, 1969.
²⁴ დ.ჭრამჭე დასახ. ნაშრ., გვ. 6, ტაბ. III; არამიშვილი, დასახ. ნაშრ. გვ.28, ტაბ. XVIII/29.
²⁵ დ.ჭრამჭე დასახ. ნაშრ., გვ. 6, ტაბ. 118; არამიშვილი, დასახ. ნაშრ. გვ.15,16.
²⁶ დ.ჭრამჭე დასახ. ნაშრ., გვ. 6, ტაბ. 17; არამიშვილი, დასახ. ნაშრ. გვ.28, ტაბ. XVIII/29.
²⁷ დ.ჭრამჭე დასახ. ნაშრ., გვ. 6, ტაბ. 1/8; არამიშვილი, დასახ. ნაშრ. გვ.28, ტაბ. XXV/7 და სხვა.
²⁸ დ.ჭრამჭე დასახ. ნაშრ., გვ. 6, ტაბ. 1/3.
²⁹ დ.ჭრამჭე დასახ. ნაშრ., გვ. 6, ტაბ. 1/4.

ზუნდაგის განძის შემდეგი ნივთი ბრინჯაოს მრგვალგანვიკეთიანი მასიური სამაჯურის სახითაა წარმოდგენილი. მსგავსი სამაჯურები არაერთგზისაა აღმოჩენილი თლიის სამაროვანზე.³⁰

ზუნდაგის განძში წარმოდგენილია, აგრეთვე, ბრინჯაოს ფურცლოვანი სარტყლის ორი ცალი კაუჭიანი აბზინდა. ჩაღრმავებულ ფუძეზე სარტყელზე მორგების მიზნით 10 მრგვალი სამანჭვალე ნახვრეტი გაკეთებული. აბზინდის ზედაპირი მთლიანადაა დაფარული გრაფიკული დეკორით, რომელიც ორმაგი ხაზებისაგან შედგენილ თხსკუთხა ჩარჩოშია ჩასმული. თავის მხრივ ხაზებს შორისი არე შეესებულია მჭიდროდ განლაგებული დახრილი ხაზებით. ჩარჩოში მოცემულია ღრმად ნაკვეთი სვასტიკის ოთხი ³¹ გამოსახულება. თითოეული სვასტიკა შემოფარგლულია ურთიერთთან დაკავშირებული სხვადასხვა ზომისა და სისწირის სპირალური ხეობით. აბზინდა მძაღალმხატვრულ ნაკეთობათა რიცხვს განეკუთვნება. სვასტიკიანი (მუდმივი მოძრაობის, შვის სიმბოლოს გამომსახველი) აბზინდა პირველად აღმოჩნდა სამხრეთ-დასავლეთ საქართველოში.

მეორე აბზინდაზეც გაკეთებულია მ სამანჭვალე ნახვრეტი. აქაც კაუჭი შუა წელზეა მიმაგრებული. აბზინდაზე მოცემულია ორმაგი ხაზებით შემოფარგლული ზენური ხეობის ჰორიზონტალური გრაფირებული ზოლი. ასეთივე ორნამენტა გადმოცემული თლიის სამაროვნის (შიდა ქართლი) 23-ე და 31-ე სამარხებში აღმოჩენილ აბზინდებზეც. ეს კომპლექსები განხილულია ძვ.წ. XI-X სს მასალებს შორის.³² უფრო სწორი იქნება მათი დათარიღება ძვ.წ. X-IX საუკუნეებით.

როგორც ვხედავთ, სიხალიძეებისა და ხუცუბნის მონაპოვრებს ზუნდაგისა და წონიარისის აბზინდებიც მიემატა. ამ აღმოჩენების მიხედვით ჩანს, რომ კოლხური კულტურის კომპონენტებში ამ სახის მოსართავსაც მნიშვნელოვანი ადგილი ეჭირა, არაა გამორიცხული, რომ კავკასიაში ასე ფართოდ გავრცელებულ ამ სახის ნაკეთობებსაც სათავე ჭოროხის აუზშივე უნდა ეძებნებოდეს.

ზუნდაგის განძში შედიოდა, აგრეთვე, ბრინჯაოს ორი ცალი მასიური რკოლია. ერთ-ერთი მათგანი შედარებით ბატარა ზომისაა, მეორე - მოზრდილი. ისინი ბოლოებგახსნილი და ოვალური შემოწერილობისანი არიან.

ბრინჯაოს რკოლებიც ფართოდაა გავრცელებული კოლხურ-ყობანურ და ცენტრალურ-ამიერკავკასიურ კულტურაში. მათი დანიშნულება ზუსტად ვერ კიდეც არაა გარკვეული. მეორენაირად ამათ საწიფე რკოლებსაც უწოდებენ. გვხვდება როგორც განძებში, ასევე სამარხეულ კომპლექსებში. სამხრეთ-დასავლეთ საქართველოდან მსგავსი ნივთები იშვიათ მონაპოვართა რიცხვს განეკუთვნებიან. აღენიშნაეთ, რომ 1896 წელს ჩაქში აღმოჩენილი განძის ნ ცუელი, ნ მასიური რკოლი, აგრეთვე, ცულების 3 და რკოლების 14 ნატეხი მოსკოვის ისტორიული მუზეუმისათვის ჩაუბარებიათ.

ზუნდაგის განძიდან გადარჩა კიდეც ერთი ნაკლები ნივთი. მისი დანიშნულება ვერაურობით გაურკვეველია. შესაძლოა, იგი სატეხის მასრისებური ტარი იყოს. მისი ოდნავ გაფართოებული ბოლო 2,5 სმ-ის სიფართოზე სადაა. შემდგომ იგი თანდათანობით ფართოვდება და მთლიანადაა

³⁰ იხ. Тохов Б.В. Тлийский могильник, I, II, III, Тбилиси, 1980, 1981, 1985, табл. 34/7; 63/7,8; 90/10,11; 109/2,3; 195/1,2; 217/1,2 и др.

³¹ სვასტიკა - სწორკუთხად მოხრილი ბოლოების ქიონე ჯვარი - ორნამენტაციის მოტივი, რომელიც გვხვდება ძველი ინდოეთის, ჩინეთის, იაპონიისა და ზოგი სხვა ქვეყნის ხელოვნებაში.

³² Тохов Б.В. Тлийский могильник, Тбилиси, 1980, с. 17, 20, табл. 39/1; 45/2.

დაფარული შქიდროდ განლაგებული ტალღოვანი ორნამენტით.

ასეთია ზუნდაის განშში შემავალი ნივთების საერთო დახასიათება. ჩვენი ქვეყნის ეროვნული საგანძური კიდევ ერთი საინტერესო მონაბოგრით შეივსო. ჩანს, რომ სამხრეთ-დასავლეთი საქართველო, დღევანდელი აჭარა, კოლხური კულტურის უძველესი და უმნიშვნელოვანესი კერა აჭარისწყლის ხეობის სათავეებით დაკავშირებული ყოფილა ცენტრალურ-ამიერკავკასიურ, იბერიულ კულტურასთან.

გვიანბრინჯაოს ხანის საინტერესო მასალები გამოჩნდა 1992-1993 წლებში ქედის რ-ნის სოფ.ვაიოში. ესენია: კანელურებით შემკული თიხის დოქი, კლასიკური ბრინჯაოსაგან დამზადებული ოთხი ცალი სასაფეთქლე ხვია, რგოლი და მოზრდილი რგოლსაკიდი (სურ. 23/1, 2). ძეგლის ხასიათის შესახებ გადაჭრით რაიმეს თქმა ჭირს. გზის ჭრილში შენიშნული კულტურული ფენა და ბათქაშის ნატეხები დასაზღვრის მანიშნებელი უნდა იყოს. თიხის დოქი და ბრინჯაოს სამკაულები სამარხულ ინვენტარად უნდა ყოფილიყო გამიზნული. ჩნდება ეჭვი, რომ სოფ.ვაიოს ამ უბანზე დასაკრძალავი რიტუალისათვის განკუთვნილ ნივთებს ამზადებდნენ. ახლომახლო, მერიისის მსგავსად, აქაც არსებობს სპილენძის გამოსაგლები. ასე რომ, სოფ.ვაიო საქართველოს არქეოლოგიის საყურადღებო ძეგლთა რიცხვს უნდა მივაკუთვნოთ. ვაიოში შემთხვევით აღმოჩენილი არქეოლოგიური მასალები ძვ.წ. II ათასწლეულის ბოლოსა და I ათასწლეულის დამდეგით თარიღდებიან.³³

გვიანბრინჯაო-ადრერკინის ხანის განვითარებული საფეხურის, ე.წ. მეორე ეტაპის (ძვ.წ. XI-VII სს) განსაკუთრებით საინტერესო აღმოჩენები მდაჭარისწყლის მარცხენა შენაკადს, სხალთისწყლის ხეობას უკავშირდება. ბირველ რიგში აღსანიშნავია ხიხანდის განძი. მასში შედიოდა გრაფირებული ცულები, ყუაკვერიანი ცული, წაღად, სეგმენტური იარაღი და ზოდები. განსაკუთრებულ ყურადღებას იქცევს გრაფირებული დეკორით შემკული ცულები, რომლებიც მხატვრული ხელოსნობის ბრწყინვალე, თავისებურ ნიმუშებს წარმოადგენენ³⁴ (სურ. 16).

ხიხანდის განძში შედიოდა, აგრეთვე, მთლიანად დაცული მოზრდილი ყუაკვერიანი ცული; ასევე დიდი ზომის სადა ცულისა და, როგორც ჩანს, ამულეტად გამოყენებული მინიატურული ცულის ნატეხები, ბრინჯაოსვე ფრაგმენტირებული წაღდი (აკლია ღინკი-ნიღრი).

აჭარისწყლის ხეობაში ბირველად აღმოჩნდა ორი მთლიანად დაცული სეგმენტისებური იარაღი, ასევე ითქმის ბრინჯაოს ზოდების შესახებაც. ხიხანდის გრაფირებულ ცულს არაერთი ბარალელი ეძებნება როგორც კოლხურ, ასევე ყობანურ კულტურაში.

ძვ.წ. VII-VI სს საინტერესო მასალები იქნა შეგროვებული შემთხვევითი აღმოჩენების გზით ხელოს რ-ნის სოფ.ფურუკაულის სამაროვნის ტერიტორიაზე (ადგილი „ხიხანდელე“). ესენია: ბრინჯაოსა და რკინის ცულები, რკინის შუბისპირები, ქვის საღესი, ყურმილიანი დოქები, თასები, კოჭობი და ა.შ.³⁵ ისინი ეზმაურებიან ადრერკინის ხანის კოლხური კულტურის ზღვისპირეთის სხვა ძეგლებზე აღმოჩენილ მასალებს. ფურუკაულის მონაბოგრთა შორის ბირველ რიგში აღსანიშნავია გრაფირებული კოლხური ცული. იგი განეკუთვნება გრაფირებული ცულების მეორე ჯგუფს, სადაც ნაკვთები გეომეტრიზებულია, გამოსახულება შესრულებულია სქემატურ-სტი-

³³ აკახაძე, ასალი არქეოლოგიური მონაბოგრები სოფ.ვაიოდან. - ბათუმის შოთა რუსთაველის სახელობის სახელმწიფო უნივერსიტეტის შრომები, I, 1995, გვ. 122-127.

³⁴ აკახაძე, შამაღლად, აჭარისწყლის ხეობის... იქვე ლიტერატურა.

³⁵ შამაღლად, აჭარის სახელმწიფო მუზეუმში დაცული სოფ.ფურუკაულში შემთხვევით აღმოჩენილი მასალები. - სამხრეთ საქართველოს ისტორიისა და ეთნოგრაფიის საკითხები, ბათუმი, 1978, გვ. 162-172.

ლიზებული მანერით.³⁶

სამხრეთ-დასავლეთ საქართველოსთვის იშვიათ მონაბოგართა რიცხვს განეკუთვნება რკინის ცული, რომელიც ემსგავსება ბორჯომის ხეობაში რველის სამაროვანს³⁷ და რაჭაში, კერძოდ, ბრილში აღმოჩენილ ნიმუშებს.³⁸

ქედის რაიონში, სოფ. წონიარისში მიხეილ კვირიკაძემ სახლთან ახლოს მიწის სამუშაოების დროს აღმოაჩინა საინტერესო არქეოლოგიური ნივთები.³⁹ ბრინჯაოს შვილდსაკინძები შემკულია ე.წ. წიწვოვანი ორნამენტით (სურ. 23.3). ფართოა ამათი ვაგრცელების არაქალი. ადრეულები (ძვ.წ. XII-X სს) გვხვდება ეგოზურ, ე.წ. „სუბმიკენურ“ კულტურაში. თვლიან, რომ ამათ შავი ზღვის გზით ძვ.წ. II-I ათასწლეულების მიჯნიდან შემოაღწიეს კოლხურ კულტურაში. განსაკუთრებით ვაგრცელებული ჩანს ძვ.წ. VIII-VII საუკუნეებში. ამ პერიოდისაა წონიარისში მოპოვებული ნიმუშები, რომელთაც ძალზე ბევრი ბარალელი ექებნებათ. ყურადღებას იქცევენ წონიარისის ბრინჯაოს საკიდები, რომელთა გახსნილი ბოლოები ვერძის თავის სტალითზე-ხევე გამოასხულებულიაა შემკული (სურ. 23.4). სხვა სახის მონაბოგართაგან განსაკუთრებით აღსანიშნავია რკინის წაღლი. საკაცობრიო ცივილიზაციაში ამ მეტად თავისებური აარადის შექმნა სამხრეთ-დასავლეთ საქართველოსთანაა დაკავშირებული. წონიარისიდან მომდინარეობს, აგრეთვე, ბიკონუსური მოყვანილობის თიხის კვირისტაგი, ბრინჯაოს მასური სამაჯური და ა.შ. ბუნებრივია, ამ აღმოჩენებმა დიდი ინტერესი გამოიწვია, ამიტომაც 2006 წლის გაზაფხულისათვის ბათუმის არქეოლოგიური, ქედის მხარეთმცოდნეობითი მუზეუმებისა და გონიო-აუგსაროსის მუზეუმ-ნაკრძალის კომპლექსურმა ექსპედიციამ პირველი სადაზვერეო საველე სამუშაოები განახორციელა სოფ. წონიარისში. ექსპედიციის მიერ მოპოვებულ იქნა ბრინჯაოს შესანიშნავი ამზინდა, რომელზეც გრაფირებულია საბრინჯაოდ მდგომი ფრინველები, კიდევ ერთი ძეწკვანია ზომიერი ფული საკიდი, ბატარა ზომის მთლიანად დაცული შვილდსაკინძი, რკინის სატყვერები, დანა; რკინისავე მოზრდილი საჩეხ-საკაფი იარაღი, რომლის მსგავსი ადრე უცნობი იყო არქეოლოგიურ მონაბოგართა შორის. არის ქვის კვირისტაგი, საკულტო თუ წაღლის დოზირებისათვის განკუთვნილი ბატარა ზომის თიხის ქურჭელი და ა.შ. კლდის თავზე გამოვლენილ იქნა ქვის წყობის ნაშთები. ახალი აღმოჩენებით დასტურდება, რომ წონიარისის ეს მონაკვეთი ჯერ კიდევ VIII-VII საუკუნეებიდან წარმოადგენდა საფორტიფიკაციო-სათვალთვალო ბუნქტს, რომელიც კონტროლს ამყარებდა, ერთის მხრივ, მდარეისწყლის ხეობის მნიშვნელოვანი მაგისტრალის მოზრდილ მონაკვეთზე, ხოლო, მეორეს მხრივ, თვით წონიარისისწყლის მიკროხეობაზე, რომელზედაც გადიოდა ჩაქვისწყლისა და კინტრიშის ხეობის უმოკლესი გადასასვლელები.

როგორც ზემოთაც ითქვა, აჭარის მთიანეთის წარმართული რწმენა-წარმოდგენების კვლევისათვის უადრესად საინტერესო ნივთიერი კულტურის ძეგლებია გამოვლენილი ხელოს რ-ნის სოფ.კალოთაში. 1988 და 1990 წლებში სოფ.კალოთაში განავითარებული შუა საუკუნეების ეკლესიის ნაშთებისა და სამაროვნის არქეოლოგიური გათხრების ბარალელებზედ ვარკვეული საველე სამუშაოები განხორციელდა ეკლესიასთან ახლო მდებარე განკერძოებულ ბუნებრივ

³⁶ აკახაძე, ახალი არქეოლოგიური ექსპონატი. - გაზ. „საბჭოთა აჭარა“, 1975 წლის 22 ოქტომბერი; **ადგილათა**, გრაფირებული ცული სოფელ ფურუკაულიდან. - სდს, VIII, 1978, გვ. 32-37.

³⁷ **ოღამაშაძე**, რველის სამაროვანი. - ძველის მეგობარი“, 39, გვ. 82.

³⁸ **ტოპუხუიშვილი**, გვიანი ბრინჯაოსა და ადრეული რკინის ხანა საქართველოში. - საქართველოს ისტორიის ნარკვევები, I, თბილისი, 1970, გვ. 291.

³⁹ აკახაძე, **შამხალაძე**, **გვარტყანაძე**, ახალი აღმოჩენები სოფელ წონიარისში. - გაზეთი „აჭარა“, 2003, 15 ივლისი.

ბორცვზე, რომელსაც აქაური მცხოვრებნი „სერს“ უწოდებენ. უძველეს ეპოქებში აქ ღია ცის ქვეშ ალუმინოთი ტაროსის მარეგულირებელი ღვთაების საპატრიცემულოდ საკურთხეველ-სამსხვერპლო. მეგალითური⁴⁰ კულტურის ამ უნიკალური ძეგლისადმი ინტერესი განსაკუთრებულია.

საკურთხეველ-სამსხვერპლო აღმოჩნდა კალოთას სერის სამხრეთ ფერდობზე, სადაც წინასწარ საგანგებოდ მოუსწორებიათ, მოუქზადებიათ სამშენებლო მოედანი. მისი მისასვლელი, ე.ი. სამხრეთი ნაწილი ღია ყოფილა, აღმოსავლეთ და დასავლეთი კედლები გარკვეულ დონემდე ამოყვანილია დამუშავებული ქვებით (ახლა მხოლოდ საძირკველის ქვებია შემორჩენილი). შედარებით უკეთაა შემონახული ჩრდილო კედელი. მის ჩრდილო-აღმოსავლეთ კუთხეში ჩაუშენებიათ ნიშნადილი დამუშავებული ქვა, მის გვერდით (დასავლეთის მიმართულებით) ალუმინოთი ქვის ფალოსი, რომლის სიმაღლე 125 სმ-ია, იქვე ახლოს საკურთხეველ-სამსხვერპლოს იატაკზე აღმოჩნდა ფალოსის თავი (სიმაღლე - 40 სმ, დიამეტრი - 40-20 სმ). ფალოსის გვერდით შესანიშნავად დამუშავებულ ქვის კვადრზე მდგარა კერამი, ე.წ. ქვაკაცი. თვით ქვაკაცი დროთა განმავლობაში გადმობრქვავებული, იქვე ახლოს, ჩრდილო კედელთან აღმოჩნდა. მისი სიმაღლე 125 სმ-ია, სიფართო ძირთან ახლოს - 40 სმ, წვერთან - 20 სმ. მის გაგრძელებაზე ჩრდილო კედლის კონსტრუქციაში ჩაშენებული ყოფილა მეორე უფრო დიდი ქვაკაცი (მისი სიმაღლე 165 სმ-ია, სიფართო წელთან ახლოს - 65 სმ, წვერთან - 40 სმ). ეს ქვაკაციც წაქცეული იყო საკურთხეველ-სამსხვერპლოს იატაკზე. არქეოლოგიური გათხრებისას აღმოჩნდა ოთხკუთხა მოყვანილობის ქვის ფილაც, როგორც ჩანს, ტრაპეზი (სიგრძე - 60 სმ, სიგანე - 50 სმ, სისქე - 20 სმ), რომელიც ერთი ბოლოთი შემოდგმული ყოფილა ჩრდილოეთ კედელზე, ხოლო მეორე ბოლოთი ამკვრებდა ოთხკუთხა განივობიანი ქვის სვეტი. ჩრდილოეთ კედლის დანარჩენ ნაწილს დასავლეთ კედლის დასაწყისამდე ავსებდა დიდი ზომის მახვილბირიანი ქვის ფილა (სიგრძე - 115 სმ), მის წინ იატაკის დონეზე იყო ბრტყელი ქვა (სიგრძე - 116 სმ, სიფართო - 75 სმ). არ არის გამოირიცხული, რომ ამ ადგილას ხდებოდა მსხვერპლად მოყვანილი ცხოველის დაკვლა.

არქეოლოგიური, ეთნოგრაფიული და ფოლკლორული მონაცემების მიხედვით სოფ.კალოთის საკურთხეველ-სამსხვერპლო უკავშირდება ძველ ქართულ კალენდარულ წეს-ჩვეულებას „ლაზარობას“. ბუნებრივია, არ გამოვირცხავთ აქ სხვა სახის რელიგიური რიტუალების შესრულებასაც, მაგრამ უმთავრესი მაინც ამინდის მაგიური მართვის რიტუალი უნდა ყოფილიყოს. მაღალმთიანი აჭარის ბუნებრივ-კლიმატური ბირობები, კერძოდ, ზაფხულში ნალექების სიმცირე განაპირობებდა წყლის სიუხვეზე ოცნება-ვედრებისა და მსხვერპლშეწირვის სათანადო ცერემონიალის შესრულებას. ამ მიმართებით ყურადღებას იქცევს კალოთაში აღმოჩენილი ატრიბუტების დანიშნულების გარკვევა. ბირველ რიგში აღსანიშნავია ქვის ფალოსები. ეთნოგრაფიული მასალების მიხედვით დასტურდება, რომ მამაკაცის ასოს, განაყოფიერების სიმბოლოს, ფალოსის მსგავსი გამოსახულება ამინდის, ტაროსის, ცა-ღრუბლების გამგებელი ღვთაების ლაზარეს კულტთან არის დაკავშირებული. როგორც ზემოთაც ვნახეთ, კალოთის ქვის ფალოსი ორი ნაწილისაგან შედგება. ეს არ არის შემთხვევითი. ლაზარეს კულტის მიმდევართა წარმოდგენით ძლიერი და ხანგრძლივი გვაღვების დროს ფალოსის სვეტზე თავს თუ დაადგამდენ, სანატრელი წვიმა წამოვიდოდა, ხოლო გადაუღებელი წვიმების დროს ფალოსზე

⁴⁰ „მეგა“ ბერძნული სიტყვაა და დიდს ნიშნავს, ლითოს კი ქვას, ე.ი. კირხსნარის გარეშე დიდი ქვებით მშენებლობა.

თავის მოხსნით სასურველი ამინდი დადგებოდა.⁴¹ საინტერესო ჩანს ვახუშტი ბატონიშვილის ცნობა: „პატივანს (ადგილია სამხრეთ საქართველოში) ქვეით ვაკეს არს ღლოდი, რომელი გვალვასა თუ გადაბრუნო და შენამო, მოვალს წვიმა, ზოლო წვიმიანობასა შინა თუ შეყარო ნაცარი, იქნების უწვიმობა“.⁴² ასეთივე ცნობებს ვხვდებით სხვა მკვლევართა ნაშრომებშიაც (მაგალითად, მანგლისის ერთ-ერთი ქვაჯვარა, ციკლოპური ციხეები, დოლომენები, მენპირები, კრომლები, ვეშაპები, ვეშაპოიდები, ქვაკაცები, ქვაჯვარები და ა.შ. მსოფლიოში გავრცელებული მეგალითური კულტურის ძეგლების სხვადასხვა სახეობანი).⁴³ ფალოსის და „ნაყოფიერების“ სხვა სიმბოლოთა გამოსახულებებს ვხვდებით სამხრეთ საქართველოში აღმოჩენილ მეგალითური კულტურის სხვა ძეგლებზეც.

სოფ.კალოთის ქვის ფალოსებს გარკვეული პარალელი არქეოლოგიურ მასალებშიც ეძებნებათ. ბირველ რიგში აღსანიშნავია მეგალითური კულტურის ძეგლებით მდიდარი სომხეთის ურარტული ხანის ოშაკანის გათხრებისას მოპოვებულია ქვის მონოლითისაგან დამზადებული ფალოსები.⁴⁴

ისინი ძვ.წ. VIII-VII საუკუნეებით თარიღდებიან. მათთან შედარებით კალოთის ნიშნუები უფრო არქაულად გამოიყურებიან.

ფალოსის კულტი ფართოდ იყო გავრცელებული მსოფლიოს ხალხებში. აღიარებულია, რომ იგი „უნივერსალური რელიგიური ინსტიტუტია, რომელიც განსაკუთრებით კონცენტრირებული იყო ღვთაებების გარშემო“.⁴⁵ ეს კულტი ფართოდ ჩანს ფეხმოკიდებული ზღვისპირა ზოლში. ფიჭვანარის ე.წ. „საკულტო ძეგლებზე“ მრავლადაა აღმოჩენილი თიხის ფალოსები.

არანაკლებ საინტერესო სურათის აღდგენის შესაძლებლობას იძლევა კალოთის ე.წ. „ქვაკაცების“ კვლევა. ბირველყოფილი ადამიანისათვის აუხსნელი იყო ბუნების მოვლენები. მისი წარმოდგენით, ყველა არსებებსა და სავანს გააჩნდა სული. ბირველყოფილი რელიგია ანიმიზმის სახელითაა ცნობილი („ანიმა“ ლათინურად სულს ნიშნავს). გაჩნდა ბუნების, საგნების კულტი, სულის მარადიულობის იდეა. თავდაპირველად სული ფიზიკურად იყო გააზრებული: არასულიერ საგნებსაც შპონდა სული, ღვთაებრივი ძალა. სწორედ ასეთ სულიერ კერებადაა გააზრებული კალოთაში აღმოჩენილი „ქვაკაცები“. ისინი ამ ტიპის ძეგლების ერთ-ერთ უძველეს ნიშნებს წარმოადგენს. ერთ-ერთ მათგანზე საგანგებოდ ბასრი იარაღით ნაკვეთი გამოსახულებაცაა მოცემული, რომელიც წყლის ნაკადის სიმბოლოდ იქნა მიჩნეული. როგორც ცნობილია, უფრო მოგვიანო პერიოდების კავკასიის მეგალითურ ძეგლებზე წყლის ნაკადის გადმოცემა ერთობ გავრცელებული მოტივია. არ გამოირიცხავენ კალოთის ქვაკაცის გამოსახულების ელვის სიმბოლიკასთან დაკავშირებასაც. როგორც წყლის ნაკადი, ასევე ელვის სიმბოლიკა ამ შემთხვევაში ჩვენივე საინტერესო ლაზარეს კულტს უკავშირდება შესაბამისად, სწორი ჩანს ინტერპრეტაცია, რომ კალოთის ქვაკაცებში პერსონიფიცირებულია ტაროსის ღვთაება ლაზარე. ამ დასკვნამდე მივდივართ თვით სხალთისა და მართის ხეობის ფოლკლორულმა და ეთნოგრაფიულმა მონაცემებმა, სხვა რეგიონების არქეოლოგიურმა მასალებმა. ცხადი ხდება, რომ

⁴¹ ეთნოგრაფ ნ.ჩიჯავაძის ცნობით, დმანისის რ-ნის სოფ.დიდგომარეთში ფიქსირებული ფალოსიც ორი ნაწილისაგან შედგებოდა. მისი ფუნქცია უნდა იყოს აღწერილი წესის მიხედვით სასურველი ამინდის რეგულირება ყოფილა.

⁴² ვახუშტი, საქართველოს გეოგრაფია, გვ. 60.

⁴³ გოლოგოზა ქვაჯვარნი საქართველოში, - მასალები საქართველოსა და კავკასიის ისტორიისათვის, ნაკვეთი IV, თბილისი, 1942, გვ. 39.

⁴⁴ Есаян С.А., Калантарян А.А. Ошакан-Археологические раскопки в Армении, Ереван, 1988, с. 20, 21, таб. XXXV.

⁴⁵ ვრუხაძე, ქართული ხალხური დღესასწაული, თბილისი, 1968, გვ. 17-18.

ლაზარობა ტრანსფორმირებული სახით დღემდეა შემორჩენილი.

ამ ბოლო ათეულ წლებამდე გვალვებით შეწუხებული ამ ხეობის მკვიდრნი ათასწლეულების მანძილზე, ჯერ ქრისტიანული, ხოლო შემდგომ მუსულმანური რელიგიების გვერდის ავლით მასობრივად აღიორდნენ სხალთისა და მართის ხეობის გასყოფ მიჯნულ მოაზე (სიმაღლე 3000 მ). წმინდა მთაზე რელიგიური რიტუალების შესრულებაში მონაწილეობდნენ მამაკაცები, ქალები და ბავშვები. თან მიქონდნენ სურსათ-სანოვაგე, მიყავდნენ საკლავ-შესაწირავები. მაღალი მთის მოზრდილ ტერასაზე დღესაც აღმართულია ქვის კერები. ისინი ორი სახისაა: მცირე ნაწილი მსგავსია სოფ.კალოთაში აღმოჩენილი ქვაკაცებისა, დიდი ნაწილი (ჩვენმა ექსპედიციამ 160-მდე „ქვაკაც“ დაითვალია) ნაგებია აქვე არსებული ფლეთილი ქვებით, რომელთაც პირამიდის მოყვანილობა აქვთ (სიმაღლე 1,5 მ-ია).⁴⁶ სწორედ ამ კერების ახლო-მასლო იმართებოდა ღვთაება ლაზარეადმი გედრებისა და მსხვერპლშეწირვის რიტუალი. სორის დიდი ზომის ქვაებში ხარშავდნენ. ბოლოს სრულდებოდა საფერხლო ცეკვები. ამგვარად გაიბა უწყვეტი ძაფი წარმართულ რელიგიურ კულტურებაში, რომელიც სულ ცოტა 3000 წლის მანძილზე მაინც სრულდებოდა.

მაღალ მთაზე ასევე ინდივიდუალური წესითაც ხდებოდა. მორწმუნეთ სჯეროდათ, რომ ღმერთი ჭირნახულს გაუდიდებდა, საქონელს და ფრინველს გაუმრავლებდა, მოიხსენიებდნენ მიცვალებულთა სულებს. თვლიან, რომ მაღალ მთაზე ასვლისა და ტაროსის ღვთაებისადმი გედრების წარმართული რიტუალის შესრულება ზოგჯერ მემთეერებობასთან დაკავშირებულ ხალხურ კალენდარულ დღესასწაულ შუამთობას ემთხვეოდა (ივლისის ბოლო - აგვისტოს ბირველი რიცხვები).⁴⁷ ზემო აჭარის მთა-საძოვრებზე არსებული „ქვაკაც“ („ქვაკაცები“) წარმართობის დროინდელი იმ ღვთაების სიმბოლური გამოსახულებაა, რომლის ფუნქცია ადამიანის კეთილდღეობის, სიმრავლე-სიუხვისა და აგარული შეურთებისათვის საჭირო ამინდის მაგიური მართის რწმენა-რიტუალთან იყო დაკავშირებული. „ქვაკაცებს“ ამსგავსებენ მეგალითური კულტურის სხვა ძეგლებს, კერძოდ, ვეშამ-ვეშამოიდებს.⁴⁸

„ქვაკაცები“ ფიქსირებულია ჭვანას ხეობის საზღვრულ საძოვრებზეც. მცხოვრებთა გადმოცემით, „შეიდის ტბაზე“ შეიდა არის დამარხული (ე.ი. წმინდანი). ტბის მიდამოებში მაღალ გორებზე ქვაკაცები დგანან და ამ ადგილსაც მოსახლეობა „ქვაკაცას“ ეძახის. მორწმუნე ადამიანები დიდი გვალვების, ან დიდი წვიმების დროს ცხვარს ან ხარს შეისყიდნან და შესაწირავად „შეიდის ტბაზე“ მიყავთ. მისი ფესვები წარმართულ ეპოქაში უნდა ვეძიოთ.⁴⁹

ლაზარეს კულტი ფართოდ ჩანს გაგრცელებული აღმოსავლეთ ანატოლიაში, დღევანდელი თურქეთის ტერიტორიაზე.⁵⁰

კალოთის „ქვაკაცების“ მსგავსი ძეგლები აღმოჩენილია სომხეთის ტერიტორიაზეც.

⁴⁶ კალოთასა და მაღალ მთას შორის დაშორება პირდაპირი ხაზით სულ რაღაც 5-მ კმ-ია. საინტერესოა იმ ფაქტის აღნიშვნაც, რომ კალოთის ბირველივე „ქვაკაცის“ გამოჩენისთანავე სოფლის მცხოვრებლებმა მიგვიანოშეს მსგავსი კერების არსებობაზე მაღალიმთაზე. ჩვენც მაშინვე ავედით ამ უნიკალურ ძეგლზე. ჩვენს წინაშე გადამშალა უჩვეულო პანორამა: ოდნავ დაეწვრებულ ტერასაზე ვახყენილი ქვაკაცების დიდი ვალერა, შესანიშნავი ავენიუ, აჭარის მთიანეთის ოლიმპო, საიდანაც კარგად მოჩანს მართის, სხალთისა და აჭარისწყლის ხეობები, კარგ ამინდში ზღვის სანაპირო ზოლიც კი.

⁴⁷ ზოანდლაგა შუამთობის ტრადიციები და ფოლკლორი, თბილისი, 1980.

⁴⁸ ზოანდლაგა, ლაზარობა და ქვაკაცები აჭარაში.

⁴⁹ ადგილასტე ჭვანის ხეობა (სამეცნიერო ექსპედიციის ანგარიში) - სამხრეთ საქართველოს ისტორიისა და ეთნოგრაფიის საკითხები, VIII, ბათუმი, 1975, გვ. 167-168.

⁵⁰ 1997 წელს თურქეთის ტერიტორიაზე ჩვენს მიერ არაერთგზის იქნა ფიქსირებული მსგავსი საკურთხეველ-სამსხვერპლობის არსებობა ურარტულ ძეგლებზე. მაგალითად, ჩაუშთეფე. ძველი ტრადიციის მიხედვით „ზიარეთზე“ საარული ახლაცაა შემორჩენილი ეთნოგრაფიულ ყოფაში.

კერძოდ, ზემოთ უკვე აღნიშნულ ოშაკანის არქეოლოგიური გათხრებისას, ე.წ. დიდი კონდის ბორცვზე.⁵¹

როგორც ვხედავთ, კალითის მონაპოვრები ეხმაურება ურარტულ სამყაროს. ჩვენს ხელთ არსებული მასალების მიხედვით (ფიჭვნარის მრავალგანყოფილებიანი სამსხვერპლოები) ეს ურთიერთობანი საკმაოდ ადრეული საუბურებიდან, ძვ.წ. II ათასწლეულის ბოლოდანაა სავარაუდებელი. ამ კონტაქტებში მნიშვნელოვანი როლი უნდა ყოფილიყო უძველესი ქართული სახელმწიფოებრივი გაერთიანებები სამხრეთ-დასავლეთ საქართველოში - დიაოხი და კოლხა. ურარტუს მეზობელ დიაოხ-კოლხაშიცაა შემორჩენილი მსგავსი მეგალითური ძეგლები. სომეხი მწერლის ატრებტის მიერ ფიქსირებული მასალების მიხედვით ვიცით, რომ „ჭოროხის აუზში“, ზიარეთის სალოცავებში, ტბის ირვგლივ, შემჩნეულია ადამიანის ხელით გამოკვეთილი 25-30-მდე გეშაბთა ცილინდრული გამოსახულება, რომლებიც ერთ დროს ტბის ნაპირზე, წყალში ვერტიკალურად მდგარა. ძეგლები გამოთილილია ტლანქად, მათზე გამოქანდაკებულია გველის, ხელიკის, სარ-კამეინის და სხვა ცხოველის თავები. ზიარეთის ტბის ამ ძეგლებიდან 5-8 კმ-ზე მოთხოვსაა წმინდა წყლის სათავე თავისი ჭაობებითა და გეშაბთა ძეგლებით.⁵²

კალითას აღმოჩენებით სათავე დაედო მეგალითური კულტურის ძეგლების კვლევას სამხრეთ-დასავლეთ საქართველოში. როგორც აღინიშნა, მსგავსი კომპლექსები ბირველად შეისწავლება ჩვენს სინამდვილეში და საერთოდაც. მეგალითური კულტურის ნაშთები შემორჩენილია ბეშუმის მიდამოებში, ჭვანისწყლის სათავეებში, ნეკოთანის ტერიტორიაზე და ა.შ. ბირველ რიგში ყურადღებას იქცევს სოფ.თხილვანას ქვის სვეტი.

აჭარისწყლის ხეობა მნიშვნელოვან როლს თამაშობდა ანტიკურ ხანაშიაც. იგი იყო საქართველოს შავიზღვისპირეთის დამაკავშირებელი რგოლი სამცხე-ჯავახეთისა და შავშეთ-კლარჯეთის ისტორიულ პროვინციებთან. კლასიკური ხანის, კერძოდ, ძვ.წ. V ს საყურადღებო მასალაა მოპოვებული ქვან რ-ნის სოფ.კვაშტის ნამოსახლარის გათხრებისას 1983-1984 წლებში.⁵³ იგი წარმოადგენდა გამაგრებულ სათავითალო ბუნქტს, რომელიც იცავდა და კონტროლს აწესებდა აჭარისწყლის ხეობის მოზრდილ მონაკვეთზე. ვიცით, რომ გამაგრებული სამოსახლოები ხეობის სხვა ბუნქტებშიაც უნდა არსებულიყო (აგარა, ურეხი, მახვილაური, ბზუბზე, კოლოტაური, საღორეთი, სოფ. ტაკიძეები, ბაქსაძეები, ხიხაძირის ვარდციხე და ა.შ.). კვაშტა-კოლოტაურის გამაგრებული დასახლება ურეხ-მახვილაურის გრანდიოზული გორა-სამოსახლოთი დაწყებული და აჭარისწყლის სათავეების ძეგლებით დამთავრებული ერთიანი, ხეობებში განტოტვილი რთული თავდაცვითი სისტემის მნიშვნელოვანი რგოლი უნდა ყოფილიყო უახლესი აღმოჩენების მიხედვით დასტურდება, რომ ადრეკლასობრივი კოლხეთის სამეფოს ფორმირებასთან დაკავშირებით მსგავსი გამაგრებული სამოსახლოები გაჩენილია ცენტრალურ კოლხეთში ფასის-რიონის გაყოფაზე (აფხნარი, დაბლაგომი, მოისხირი, ვანი, პატრიკეთი და სხვა).⁵⁴ ეს ფუნქცია ადრეკლასიკური ხანიდან განსაკუთრებით გამოკვეთილად შეინიშნება კვაშტის ნამოსახლარის მავალითზე, ამიტომაც ინტერესი მის მიმართ განსაკუთრებულია. ამ ბერიოდის არქეოლოგიური ძეგლი აჭარისწყლის

⁵¹ Есаян С.А., Квантариян А.А. указ. соч., с. 20, 21, табл. V/3.

⁵² ლ.შელიშვით-ბეგა დასაბ. ნაშრ., გვ. 107.

⁵³ **კვაშტ. შამაგლასტ კვაშტის ანტიკური ხანის ნამოსახლარი.** - სსსდ, XVII, 1988; მათივე, აჭარისწყლის ხეობის - გვ. 57-80.

⁵⁴ **გამაგრებულ ცენტრალურ კოლხეთის ძველი ნამოსახლარები, თბილისი, 1982, ვგ. 53, 55 და შმდ: ლორდკიანიძე ო.დ., მიხელაძე თ.კ. კოლხიდა V-VII-ი ვვ. დო ნ.ჯ. - Местные этно-политические объединения Причерноморья в VII-IV вв. до н.э. Тбилиси, 1988, с. 116; Джапаридзе В.М. Некоторые памятники Восточной Колхиды античной эпохи. - Местные... с. 246-247.**

ხეობიდან ადრე უცნობი იყო. კვაშტის დასახლება ტურასული ხასიათისაა, ფუნქციონირებდა ძვ.წ. V საუკუნისათვის. იგი ხანძრის შედეგად განადგურებულია. არქეოლოგიური გათხრებისას ხშირად ჩნდება ხის დანახშირებული ძელების ნაშთები, დეფორმირებული თიხის ქურჭლის ნატეხები, დამსკდარი ქვები და ა.შ. კვაშტის დასახლებაზე ყურადღებას იქცევს კლდეში ნაკვეთი ფოსოები. ისინი ხის სვეტებისათვის უნდა იყოს ამოკვეთილი. აქა-იქ ჩნდებოდა კერის ნაშთებიც.

ამ უბოქის ძეგლებში წამყვან ადგილს სამყურნეო კერამიკა იკავებს (ქვევრები და დერეგები).

ზღვისპირა ზოლის საქალაქო ტიპის დასახლებებისა და სამოსახლოებისგან განსხვავებით კვაშტის სამზარეულო თუ სუფრაზე მოსახმარი კერამიკა არ გამოირჩევა ფორმათა მრავალფეროვნობითა და სინატიფით. ჭარბობს შედარებით ტლანქად ნაკეთები დოქები, ჯამბი, სასმისები, ქოხები, ტაფისებური ქურჭელი, ლანგრები და ა.შ.

კვაშტის მონამოვარში წარმოდგენილია იმპორტული თიხის ქურჭლის რამდენიმე ნატეხიც - სადაზოლებიანი იონური კერამიკის, ატიკური შავლაკიანი კილიკისა და ე.წ. სასმისებრიანი ამფორის ფრაგმენტები.

სხვა სახის სამეთუნეო ნაკეთობიდან ყურადღებას იქცევს ფეიქრობასთან დაკავშირებული კვირისტაგები. იშვიათ მონამოვართა რიცხვს განეკუთვნებიან ცოლინდრულსახელურიანი მრგვალი ფორმის თიხის საბეჭდავები (სურ. 61.4).

სოფ. კვაშტის ძვ.წ. V ს სამოსახლოს გათხრებისას მცირე რაოდენობის ლითონის ნაკეთობანიცაა აღმოჩენილი. ყურადღებას იქცევს რკინის ხელშუბები, ე.წ. მუჯარები, მსგავსი საბრძოლო იარაღები წარმოდგენილია ფიჭვნარის,⁵⁵ სვანეთის (ლარი-ლარი), სოხუმის მთის,⁵⁶ ოჟორასა⁵⁷ და რკინის კალის⁵⁸ სამართავნის თანადროულ მასალებში. აღსანიშნავია რკინის წაღ-ლი. დასტურდება, რომ ამ იარაღის გაფრცელების არეალი ანტიკური ხანისათვის ფართოდება (სოხუმის მთა,⁵⁹ ნოქალაქევი,⁶⁰ მცხეთისუღვარის სამართავანი (ხაშურის რ-ნი),⁶¹ სოფ.აღაიანი (კასპის რ-ნი),⁶² სომხეთის არმაჯირი,⁶³ სიმფეროპოლის რ-ნის სოფ.დობროე (ყირიმის ნ/კ)⁶⁴ და ა.შ.

სოფ.კვაშტაში მოპოვებულია ბრინჯაოს სამაჯურების საინტერესო ეგზემპლარები. ერთ-ერთი მათგანის ბოლოები შექმულია ცხოველის (დრაკონის?) თავების სტილიზული გამოსახულებებით. შეპირისპირებული დრაკონის თავები მოცემულია სამაჯურის ზურვის არეშიაც.

ბრინჯაოსაგანაა ნაკეთები კვაშტაში აღმოჩენილი ორმაგი სპირალური ზვიის ნატეხი და წნული ორნამენტით შექმული სიტულის ყური. არის ორი ცალი მინის მძივიც, შედარებით მრავალრიცხოვანია ქვის ხელსაფქვაეები (სურ. 61.1). ბითოსების სიმრავლისა და საფქვაეების მიხედვით ჩანს, რომ აქ ახლო-მახლო მოსახლეობის სურსათის მარაგიც ინახებოდა. მრავალრიცხოვანია შურდულის ქვები და საღესები, რომელთა ერთი ნაწილი, როგორც ჩანს, ელდერძის მიდამოებიდან ჩამოტანილი გაქვავებული მერქნიდანაა დამზადებული. ბირველად აღმოჩნდა

⁵⁵ Кахидзе А.Ю., Восточное Причерноморье в античную эпоху, Батуми, 1981, гв. 54, таб. XXXI/12.
⁵⁶ აკალანდაძე, სოხუმის მთის არქეოლოგიური ძეგლები, სოხუმი, 1954, გვ. 32-33, სურ. 10, ტაბ. VII/10.
⁵⁷ ოჯღანაძე, არქეოლოგიური გათხრები სოფ.ოჟორაში - თბილისის სახელმწიფო უნივერსიტეტის შრომათა, 65, თბილისი, 1957, გვ. 191, სურ. 7.
⁵⁸ ლ.ჯაბაძე, იერის ხეობის არქეოლოგიური ძეგლები II (რკინის კალის სამართავანი), თბილისი, 1978, გვ. 9, ტაბ. XIII/27.
⁵⁹ აკალანდაძე, დასახ. ნაშრ., გვ. 42, 43, სურ. 17, ტაბ. X/7-10.
⁶⁰ დაცულია ნოქალაქევის არქეოლოგიური მუზეუმის ექსპოზიციაში.
⁶¹ განსვენებული ჯანადირაძის ცნობა.
⁶² ნ.ბარბაქაძე, შიდა ქართლის მატერიალური კულტურა, თბილისი, 1903, გვ. 42, 71, სურ. 101.
⁶³ Тирашан Г.А. Культура древней Армении, Ереван, 1983, с. 137, рис. 32, 33, табл. X.
⁶⁴ Ляшук Н.М. Нож из позднекифского поселения Доброе. - СА, 1983, 3, с. 59, рис. 49/3.

აჭარისწყლის ხეობაში ბადის საძირებულებად გამოყენებული პატარა ზომის ქვის საწაფები. გათხრების პროცესში ზშირად ჩნდებოდა სამრიალბეული ქვიბიცი.

გარკვეული საველე სამუშაოები განხორციელდა ქედის რაიონის სოფ. კოლოტაურის ანტიკური ხანის ნამოსახლარის ტერიტორიაზე. კვაშტის მსგავსი გამაგრებული ტიპის სამოსახლო ჯვარიქედის ბოლო მონაკვეთის კლდოვან ბლატოზე ყოფილა გამართული, საიდანაც შესანიშნავად მოჩანს აჭარა-გურიისა და აჭარა-შავეშიის მთების ფერდობებზე შეუენილი სოფლები და თვით აჭარისწყლის ხეობა. ჩვენამდე მოაღწია ქვის წყობის ნაშთებმა და სხვა სახის მასალების შემცველმა კულტურულმა ფენებმა. აღმოჩნდა საკმაოდ მრავალრიცხოვანი სამეურნეო, საშხარეული თუ სუფრაზე მოსახმარი კერამიკული ნაწარმი. გვხვდება იმპორტული ნაწარმი - სინოპური ამფორების სახით. არის ქვის ნაკეთობანიც - ხელსაფქვაგებო, საწაფები და ა.შ.⁶¹

ბოლო წლებში სოფ. კოლოტაურიდან შემთხვევითი აღმოჩენების სახით თავი იჩინა გვიანბრინჯაო-ადრერკინის ხანის ნივთიერი კულტურის ძეგლებმა. პირველ რიგში აღსანიშნავია ბრინჯაოს ბინცეტი, რომლის ორივე ნახევარზე ძაღლის გამოსახულებაა გრაფირებული. მათთან ერთად აღმოჩნდა ბრინჯაოს სამაჯურები. არაა გამოირცხული, ეს ნივთები დარღვეული სამარხეული კომპლექსებიდან მომდინარეობდეს.

მიუხედავად იმისა, რომ საველე სამუშაოები აჭარისწყლის ხეობაში, აჭარის მთიანეთში, შედარებით გვიან, XX საუკუნის 70-იანი წლებიდან დაიწყო, მაინც დაგროვდა საინტერესო მასალა. ამ დროს გრძელდებოდა ნეოლითისა და ენეოლით-ადრებრინჯაოს ხანის ტრადიცია და ზღვისპირა ზოლისა და ხეობის მოსახლეობა მაღალმთიან ალპურ მდელოებს საძოვრებად მომდევნო ეპოქებშიაც ინტენსიურად იყენებდა. შუა, გვიანბრინჯაო-ადრერკინისა და ანტიკური ხანისათვის სამხრეთ-დასავლეთ საქართველოს ზღვისპირა, მთისწინა ზოლისა და მთიანეთის მოსახლეობა ერთობ დიდ როლს თამაშობდა დასავლეთ-ქართული (კოლხური) კულტურის ფორმირებაში, კოლხეთის სამეფოს გენეზისში. ზემო აჭარის გადასასვლელებით, აჭარისწყლის, ლორჯომისა და სხალთისწყლის სათავეებზე გამავალი საკომუნიკაციო გზების საშუალებით არსებობდა მჭიდრო კავშირები ისტორიულ მესხეთ-ჯავახეთთან და ცენტრალურ ამიერკავკასიის სამხრეთ რაიონებთან. დაწინაურებული ჩანს მიწათმოქმედება, მესაქონლეობა, ნადირობა და ხელოსნური წარმოების სხვადასხვა დარგი. ამავე ხეობასთანაა დაკავშირებული სხვადასხვა ფერადი ლითონების გამოსავლების არსებობა. როგორც ვნახეთ, განძებში წარმოდგენილია მხატვრული ხელოსნობის საუკეთესო ნიმუშები. ხეობის არქეოლოგიური კვლევით სათავე დაედო მეგალითური კულტურის ძეგლების შესწავლას მოცემულ ტერიტორიაზე. მიკვლეულია წარმართული ხანის საკურთხეველ-სამსხვერპლო, რომელიც ტაროსის ღვთაება ლაზარეს უკავშირდება. მის საპატივცემულოდ რელიგიური ცერემონიალი 3000 წლის მანძილზე მაინც სრულდებოდა.

აჭარისწყლის ხეობის მკვიდრნი ანტიკური ხანისათვის სოციალ-ეკონომიკური და კულტურული განვითარების საკმაოდ მაღალ საფეხურზე ასულან. ამ მომართებით განსაკუთრებით საყურადღებო მასალებია გამოვლენილი ხიხასირ-ფუშრუკაულის, ჭვანის, კვაშტისა და კოლოტაურის წინაანტიკური თუ კლასიკური ხანის ძეგლების არქეოლოგიური გათხრებისას. რკინის მეტალურგიამ მოამზადა პირობები საწარმოო ძალების მკვეთრი პროგრესისათვის. ვაიზარდა

⁶¹ შახლაძე, მსალგაშვილი, კოლოტაურის ანტიკური ხანის ნამოსახლარი. - ბათუმის არქეოლოგიური მუზეუმის შრომები, II, 2002, გვ. 28-41

შრომის ნაყოფიერება, გაღრმავდა საზოგადოების ქონებრივი დიფერენციაციის პროცესი, ისახება სასაქონლო წარმოება, თავს იჩენს უცხოური, ბერძნული ნაკეთობანიც კი. მობოვებულ არქეოლოგიურ მასალებში წამყვანი ადვილი უკავია მიწათმოქმედებასა და მევენახეობა-მელვინეობასთან, შესაქონლეობასთან, რთვა-ქსოვასთან, მეთევზეობასთან, ხელოსნური წარმოების სხვადასხვა დარგთან დაკავშირებულ ნაწარმს. განსაკუთრებით ყურადღებას იქცევს თიხის საბეჭდავები, რომლებიც უძველეს რელიგიურ რწმენა-წარმოდგენებს უკავშირდება. ამ ეპოქისათვის ისინი ხელისუფლების ინსიგნიებსაც უნდა წარმოადგენდნენ. საქართველოს ზღვის-ბირა ზოლის მსგავსად ძვ.წ. V საუკუნისათვის ხეობის მკვიდრთა შორის უკვე შორსაა წასული კლასობრივი საზოგადოების ფორმირების პროცესი. ნამოსახლარი კვაშტა და კოლოტაური ეკუთვნის თავისებურ ძეგლებს, გამაგრებული ტიპის ძველ დასახლებებს, რომელთაც ეკისრებოდა საშიშროებისას მოსახლეობის დაცვა. აჭარისწყლის ხეობის მთის როლი განსაკუთრებით თვალსაჩინო ხდება განვითარებული შუასაუკუნეებისათვის.

თაზო VI

ახარა აღრანტიმურ ხანაშო

ქI. დიდი ბერძნული კოლონიზაცია და სამხრეთ-დასავლეთ საქართველოს ზღვისპირეთი

ადრერკინის ხანის მიწურულს, კერძოდ, ძვ.წ. VII საუკუნის დასასრულსა და VI საუკუნის დამდეგს, სამხრეთ-დასავლეთ საქართველოსა და საერთოდ კოლხეთის სამეფოს ზღვისპირა ზოლში დასტურდება მცირე აზიის დასავლეთ სანაპიროდან (იონიიდან) გამოსული ბერძნული თემების გამოჩენა. კოლხეთი აქტიურად ემზება დიდი ბერძნული კოლონიზაციის პროცესში.

დიდი ბერძნულ კოლონიზაციის კვლევას თითქმის ორსაუკუნოვანი ისტორია აქვს.

აღმოსავლეთ შავიზღვისპირეთის ბერძნული კოლონიზაციის საკითხების ინტენსიური შესწავლა გასული საუკუნის 80-იანი წლებიდან დაიწყო.¹ ამ პერიოდში საინტერესო მასალები დაგროვდა, აგრეთვე, სამხრეთ-დასავლეთ საქართველოს ზღვისპირეთის შესახებაც.

როგორც ფიქრობენ, დიდი ბერძნული კოლონიზაციის მიზნები და მამოძრავებელი ძალები კომპლექსური იყო. წამყვან ფაქტორთა შორის ასახელებენ ეკონომიკურ, სოციალ-პოლიტიკურ, სავაჭრო და ზოგჯერ კერძო ინტერესებსაც კი.

XIX საუკუნის 80-იანი წლებიდან გამოიკვეთა ორი ძირითადი კონცეფცია: ედ. შეიერის ბერძენთა საკოლონიზაციო მოძრაობის პრაქტიკას სავაჭრო ექსპანსიის უკავშირებდა და თვლიდა, რომ არქაულ ხანაში (ძვ.წ. VIII-VI სს) ეკონომიკისა და ნავიგაციის აღმავლობამ, აგრეთვე, სამონეტო ემისიის გარეშე ხელი შეუწყო აუცილებელი, ფუფუნების თუ ყოველდღიური მოხმარების საგნების სასაქონლო წარმოების ზრდას. მეორე თეორიის ავტორების (იბელოვის, პეიროსა და სხვათა) აზრით, კოლონიზაცია აგრარული ხასიათის მატარებელი იყო. ისინი მიიჩნევენ, რომ თავიდანვე დასავლეთ ხმელთაშუაზღვისპირეთის, ჩრდილო აფრიკის, ეგვიდის, პრობონდიტისა (მარმარილოს ზღვა) და ბონტოს სანაპიროების მიმართულებით გაშლილ საკოლონიზაციო მოძრაობაში არ-სებითად მონაწილეობდნენ საბერძნეთის აგრარული რაიონები (არკოლიდა, ბეოტია და სხვა), რომლებიც არქაულ ხანაში უმეტესად სოფლებისაგან შედგებოდა.

¹ 1877 წლიდან ჯერ წყალტუბოში, ხოლო შემდეგ განში რევულუარულად იმართება შავიზღვისპირეთის ბერძნული კოლონიზაციისადმი მიძღვნილი სერთაშორისო სიმბოზიუმება. გამსვლელი სხდომები ეწყობა დასავლეთ საქართველოს ძეგლებზე. არაერთი სხდომა ჩატარდა ფიჭვნარში, ბეტრია-ციხისძირსა და გონიო-აფსაროსში. ამ სიმბოზიუმების ორგანიზატორია საქართველოს მეცნიერებათა აკადემიის არქეოლოგიური კვლევის ცენტრი იხ: Проблемы греческой колонизации Северного и Восточного Причерноморья, Тбилиси, 1979; Демографическая ситуация в Причерноморье в период Великой греческой колонизации, Тбилиси, 1979; Причерноморье в эпоху эллинизма, Тбилиси, 1985; Местные этно-политические объединения Причерноморья в VII-IV вв. до н.э., Тбилиси, 1988; Причерноморье в VII-IV вв. до н.э. Тбилиси, 1990. გაჭრობა შავ ზღვაზე არქაულსა და კლასიკურ ხანაში: აბრეშუმის გზის ისტორიული გერსპექტოვა. - ძიებანი, დამატებანი I, თბილისი, 1988; ურბანშიში შავიზღვისპირეთში არქაულსა და კლასიკურ ხანაში. - ძიებანი, დამატებანი VIII, თბილისი, 2002; შავიზღვისპირეთი ელინისტური სამყაროს სისტემაში. - ძიებანი, დამატებანი XIII, თბილისი, 2005.

მნიშვნელოვანი იყო პოლისების (ბერძნული ქალაქ-სახელმწიფოების) ფორმირებასთან დაკავშირებული პოლიტიკური მოტივებიც; კლასობრივ ბრძოლაში იმატა უმიწაწყლოთა, ე.წ. უკლეროთა რიცხვმა,² რომლებიც იძულებულნი იყვნენ დაეტოვებინათ მეტროპოლია და მათთვის ხელსაყრელ ადგილებში ახალშენები დაეარსებინათ.

აღმოსავლეთ შავიზღვისპირეთში ბერძნული კოლონიზაციის ადრეულ საფეხურზე ადგილობრივი მოსახლეობა, როგორც დასტურდება, დიდ წინააღმდეგობას უწევდა მოახალშენებს. ბათუმისციხეზე ფიქსირებულია ბრძოლების, წვა-ნგრევის ამსახველი არქეოლოგიური შრე სათანადო დამათარიღებელი მასალებით. როგორც ჩანს, ამ სამოსახლომ შეინარჩუნა ადრინდელი სტატუსი. ბორცვს შემოავლეს დამცველი კედელი და თხრილი. სახელმწიფოებრიობის გზაზე მდგომ კოლხეთს აღმოაჩნდა ძალები არ დაეშვა პოლისური თვითმართვადი ერთეულების შექმნა და ბერძნებმა, მართლაც, ვერ შეძლეს ვრცელი ადგილების დაკავება. ადგილობრივი ზედაფენების წარმომადგენლები თანდათანობით ელინებთან გაჭრობის გზას დაადგა. მათივე ხელის შეწყობით კოლხური სამოსახლოების გვერდით უნდა გაჩენილიყო ბერძენ თემთა დასახლებები. მსგავსი დასაყრდენის გარეშე ელინთა კონტაქტები შავიზღვისპირეთის სხვა ნაწილებთან, უფრო მეტად ჩრდილო შავიზღვისპირეთის აღმოსავლეთ რაიონებთან, ძნელი წარმოსადგენი იქნებოდა. უკვე არქაული ხანისათვის კოლხეთის ზღვისპირა ზოლში ფასისის დამაარსებელი მილეტელი ოიკისტე³ თემისტაგორეა დასახლებული; მონსენიებულია სხვა ახალშენებიც, კერძოდ, გიენოსი და დიოსკურია. საქორქოს მიდამოებში, სიმპარის ნამოსახლარზე, აღმოჩენილი მაღალმხატვრული ნაწარმის მიმოვლდებელი ქილაები ფასისი უნდა ყოფილიყო. შედარებით მცირე მასშტაბის იონიური დასახლებები უნდა ყოფილიყო, აგრეთვე, ბათუმის, ციხისძირის, ფიჭვნარის, ურეკის, ოჩამჩირისა და ეშერას მიდამოებში.⁴ მათი დიდი ნაწილი, სხვა ბერძნული აპოკიების (ბერძნები მათ მიერ დაარსებულ ახალშენს აპოკიას უწოდებდნენ) მსგავსად, უპირატესად სამიწათმოქმედო, სახელოსნო და გარკვეულად სავაჭრო პუნქტებიც უნდა ყოფილიყო. ცნობილია, რომ პირველი მოახალშენების რიცხვი არ იყო დიდი და, როგორც ჩანს, მათთვის საკმარისი სამიწათმოქმედო სავარგულების გამონახვა მოხერხდა. ელადიდან გადმოსახლებულ უმიწაწყლოთათვის კოლხეთის ნოკიერი მიწა მოწონების საგანი გამხდარა, მით უფრო, რომ ამ დროს კოლხეთის დაბლობი მშრალი იყო და სამეურნეო სავარგულს წარმოადგენდა (იხ. შესავალი, §1).

აღმოსავლეთ შავიზღვისპირეთში იონიური (მცირეაზიური) ახალშენების გაჩენამ მნიშვნელოვნად დააჩქარა კოლხეთის სოციალური განვითარება, კერძოდ, კლასების ფორმირების პროცესი და სასაქონლო-ფეოდალი ურთიერთობა. იმატა ექსპორტმა, კოლხეთიდან გაქონდათ ძვირფასი ხე-ტყე, საბთელი, ფისი, სელი და სელის ნაწარმი.⁵ გამოთქმულია გარაუდი გარეული ფრინველისა და საქონლის ექსპორტირების შესახებაც.⁶ წერილობითი და ეპიგრაფიკული ძეგლების მიხედვით, სხვადასხვა დროს კოლხები მუშაობდნენ იონისა და მატერიკული საბერძნეთის სახელოსნოებში, მოქირავნეთა რაზმებში.⁷

² კლერი - მუშკვიდრობით მიღებული მიწის ნაკვეთი.
³ ოიკია - დასახლება. ოიკისტე - დასახლების დამაარსებელი (ძებრემ.).
⁴ ადრე გამოთქმული ეს მოსაზრება დაადასტურა ციხისძირის, გიონესისა და ეშერას აღმოჩენებმა. იხ.: აკახბაძე, აღმოსავლეთ შავიზღვისპირეთის ბერძნული კოლონიზაციის იონიური და ატიკური ეტაპები. - სსსმ, XI, 1982, გვ. 65.
⁵ Меликишвили Г.А. К истории древней Грузии, Тбилиси, 1959., с. 244, 308.
⁶ Лораклиანიძე Г.А. К истории древней Колхиды, Тбилиси, 1970, с. 55.
⁷ Блаватский В.Д. Архαιческий Боспор. - МИА, 33, Москва, 1954, с. 33; Граков Б.Н. Материалы по истории Скифии в греческих надписях. - ВДИ, 3, 1939, с. 290; თყეშელაშვილი, ბერძნული წარწერები საქართველოში.

ბერძნული კოლონიზაციის პროცესი არ დასრულებულა არქაული ხანით განსაკუთრებით საყურადღებო ჩანს მომდევნო, ატიკური ეტაპი. ათენმა საკოლონიზაციო მოძრაობა შედარებით გვიან დაიწყო, კერძოდ, ძვ.წ. VII ს დასასრულს სიგეასა და თრაკიის ქერსონესში დაარსა ბირველი აგრარული კოლონიები. სხვა ტრადიციული ელინური ახალშენებისაგან განსხვავებით ატიკურ კოლონიებს ადრიდანვე მჭიდრო კონტაქტები ჰქონდათ მეტროპოლიასთან. ამ დროისათვის სხელთაშუაზღვისპირეთი, ეგვიპტა, ბროზონტიდა და ბონტოს სანაპიროები მოყვნილი იყო სხვა ბერძნული ქალაქ-სახელმწიფოების მიერ დაარსებული ახალშენებით. ატიკაშიც ამოწურა მიწის რესურსები. თუკიდოდეს სიტყვებით, „ატიკა უკვე აღარ ყოფნიდა ყველას“ (Thuc. 1,2,6) და იგი იწყებს თავისი ვაგლენის ახალი სფეროების ძიებას სიგეის დაკავებას დიდი მნიშვნელობა ჰქონდა რადგან იგი იყო პელესპონტის (დარდანელის) ვასალები. ათენის ეპიზოდური საკოლონიზაციით პრაქტიკა ვაგრძობდა ძვ.წ. VI საუკუნეში და თანდათანობით მოშადადა ბირობები ახალი ექსპანსიისათვის. ყველაზე მნიშვნელოვანი ეტაპი იყო ძვ.წ. VI ს ბოლო - ძვ.წ. V ს ბირველი მესამედი. ეს იყო ათენელთა საკოლონიზაციო მოძრაობის მეორე უმნიშვნელოვანესი ეტაპი. ახალშენები იკავებენ როგორც ახლომდებარე ადგილებს, ასევე ოქროთი და ხე-ტყით მდიდარ ჩრდილო ეგვიპტას. აგრარული ხასიათის კლერუქიები⁹ გააყეთ სალაშინზე, ეგებაზე, შექმნეს დასახლებები ლემნოსზე, იბროსზე და ა.შ. ამ ახალშენთა დაუფლება უკავშირდება კლისთენეს აქტიურ საშინაო და საგარეო პოლიტიკას.

ატიკური კოლონიზაციის მესამე ეტაპი ძვ.წ. 470-460 წლებით შემოთარგვლება სპარსეთზე გამარჯვებამ და დელოსის საზღვაო კავშირის შექმნამ მნიშვნელოვანად გააფართოვა ათენელთა საკოლონიზაციო მოძრაობა, რომელშიც ცენტრალური ობიექტი იყო ჩრდილო ეგვიპტა.

ფიჭვნარის ძვ.წ. V ს ბერძნული ნეკროპოლის მასალების მიხედვით, ამ პერიოდს უკავშირდება აღმოსავლეთ შავზღვისპირეთში ატიკური კოლონიზაციის დასაწყისი. ათენელთა ერთ-ერთი ბირველი დასახლება ქობულეთის ფიჭვნარში უნდა განეწილიყო. საკოლონიზაციო მოძრაობა გრძელდება მეოთხე ეტაპზეც, კერძოდ, ძვ.წ. 450-431 წლებში (ბერიკლეს მოღვაწეობის ხანაში), როცა ათენმა დაიმორჩილა მოკავშირეები, გაზარდა კონტაქტები კლერუქებთან და მოაწყო ექსპედიცია შავზღვისპირეთში.¹⁰

ბლუტარქეს ცნობით, „ბერიკლე შევიდა ბონტოში დიდი, კარგად აღჭურვილი ესკადრით: მან გააკეთა ყველაფერი, რაც სჭირდებოდათ (აქ არსებულ ელინურ ქალაქებს) და გამოიჩინა მათდამი კეთილგანწყობა. ხოლო გარშემო მცხოვრებ ტომებს, მათ მეფეებსა და დინასტიებს მან უჩვენა უდიდესი ძალა, უშიშროება და მამაცობა ათენელთა, რომელნიც დაცურავენ სადაც კი მოესურვებათ და მთელი ზღვა ხელთ უპყრიათ. სინობელებს მან დაუტოვა 13 ხომალდი ლამაზის მეთაურობით და მეომრები ტირან ტემისილეოსის წინააღმდეგ, ხოლო როდესაც იგი განდევნილი იქნა თავის მეომრებთან ერთად, ბერიკლემ მიიღო სახალხო გრების დადგენილება ათენელთაგან 600 მოხალისის სინობეში ვაგზაგინისა და იქ სინობელებთან ერთად დასახლების შესახებ. მათ უნდა გაენაწილებინათ ის მიწები და სახლები, რომლებიც წინათ ტირანებს ეკუთვნოდათ“ (Plut. Pericl.,20).¹¹

თბილისი, 1951, გვ. XII.

⁹ კლერუქები - ათენელ მოქალაქეთა სამხედრო დასახლებები, რომლებიც შეიქმნა კონტროლის მიზნით დელოსის კავშირში შემავალი ქვეყნების ტერიტორიებსა და უმნიშვნელოვანეს საზღვაო მაგისტრალზე.

¹⁰ Брашинский И.Б. Понтийская экспедиция Перикла. - ВДИ, 3, 1958, აქვე წყაროები და ლიტერატურა.

¹¹ Максимова М.И. Античные города Юго-Восточного Причерноморья, М.-Л., 1956, с. 98.

ათენელთა ახალშენად მიიჩნევს ბლუტარქე ქაპისოსაც (დღევანდელი სამსუნა).¹¹ თეობომპეს მიხედვით მისი დამაარსებელი იყო ვინმე აფინოკლე. ფიქრობენ, რომ პერიკლეს ექსპედიცია პერაკლესაც შეეხო, იგი შეყვანილ იქნა ათენის საზღვაო კავშირში და დროებით ფოროსსაც¹² იხდიდა (Thuc. IV, 75; Diod. Bibl., XII, 7,2,4; Just. XVI,3). ასევე იოქიმის კარუსა და კერასუნტის მიმართაც.¹³ ჭანეთის ათინას სახით (ძველად ამ ბუნქტს ლიონე ეწოდებოდა) ატიკის გაგლეონის სფეროში ჩანს მოქცეული სამხრეთ-აღმოსავლეთ შავიზღვისპირეთიც.¹⁴ ათენის საზღვაო კავშირში ჩანს დასავლეთ და ჩრდილო შავიზღვისპირეთის ისეთი მნიშვნელოვანი პოლისები, როგორც იყო ამპოლონია,¹⁵ ოლიბია,¹⁶ ნიმფეა¹⁷ და როგრაც ჩანს, ტირა.¹⁸ რა თქმა უნდა, მსგავსი დასაყრდენი ბუნქტები ათენს აღმოსავლეთ შავიზღვისპირეთშიც უნდა ჰქონოდა. ერთი ასეთი ცენტრი ქობულეთ-ფიჭვნარის საქალაქო ცენტრი უნდა ყოფილიყო სწორედ ძვ.წ. V ს შუა ხანებიდან ფიჭვნარის დასახლების ურეულო აღმავლობა, ასევე, გიენოსის ეკონომიკური აღორძინება და აქ ბერძნული სავაჭრო დასახლებების გაჩენა პერიკლეს აქტიურ პოლიტიკას უკავშირდება.¹⁹

ატიკური კოლონიზაციის მეხუთე ეტაპი მოდის ბელეპონესის ომების (ძვ.წ. 431-404 წწ) მიჯნაზე. ახალშენები ეწყობოდა სტრატეგიული თვალსაზრისით მნიშვნელოვან ბუნქტებში ათენის კოლონიზაციური აქტიურობა ამ დროიდან თანდათანობით სუსტდება. მნიშვნელოვნად შეიწყა მისი ეკონომიკური და სამხედრო ძლიერება. ათენის მარცხის შედეგად მოიშალა ატიკური კლერუქიები და ნაწილობრივ აპოიკიები. დაირღვა ადრინდელი კონტაქტები. საყურადღებოა, რომ ქობულეთ-ფიჭვნარის დასახლება აგრძელებს ტრადიციულ კავშირებს საბერძნეთის სახელოსნო ცენტრებთან.

ატიკური კოლონიზაციის მეექვსე ეტაპი ძვ.წ. IV საუკუნეზე მოდის. ამ დროს შეიქმნა II საზღვაო კავშირი, გამოცოცხლდა ძვ.წ. V საუკუნისათვის შექმნილი კლერუქიები, მაგრამ კავშირი სუსტი აღმოჩნდა. მალე ათენის ეს კოლონიური კავშირი საბოლოოდ დაეცა.

ძვ.წ. IV ს 30-იან წლებამდე ქობულეთ-ფიჭვნარშიც არსებობდა ბერძნული თემის დასახლება.²⁰

¹¹ Брашинский И.Б. Синопа и Колхида. - Вопросы древней истории (Кавказско-Ближневосточный сборник), IV, Тбилиси, 1973, с. 180-190.

¹² ფოროსი - ათენის საზღვაო კავშირში შემავალი ქვეყნების (ამათა რიცხვი ძვ.წ. 454 წლისათვის 208-ს შეადგენდა) საგადაღებო გადასახადი იყო. ბრველ ხანებში იგი ხმარდებოდა სპარსეთის წინააღმდეგ ფლოტის მშენებლობას; სპარსეთზე გამარჯვების შემდგომ კი უპირატესად ათენის აკროპოლისს გამშენიერებისათვის იყენებდნენ.

¹³ Тюменев А.И. Херсонские этюды. - ВДИ, 2(3), 1938, с. 256.

¹⁴ ფლავიუს არიანე. მოგზაურობა შავი ზღვის გარშემო, თბილისი, 1981, გვ. 32, 33.

¹⁵ Блаватская Т.В. Западнотитинские города в VII-I вв. до н.э. Москва, 1952, с. 69.

¹⁶ Карышовский П.О. Ольвия и Афинский союз. - МАСП, II, Одесса, 1960, с. 75.

¹⁷ Блаватская Т.В. Очерки политической истории Боспора V-IV вв. до н.э. Москва, 1959; ს.ყებელითვისა და იბრაჰიმისის აზრით, პერიკლეს ექსპედიცია ჩრდილო შავიზღვისპირეთს არ შეუხებია არც ნიმფეა და არც სხვა ქალაქები არ შედიოდნენ ათენის სიმახაში (კავშირში) იხ: Жебелев С.А. Афины, Нимфей и измена Гилона. - ИГАИМК, вып. 104, 1936, с. 24 и сл; Брашинский И.Б. К вопросу о положении Нимфея во второй половине V в. до н.э. - ВДИ, 2, 1955, с. 148 и сл; Его-же, Афины и Северное Причерноморье в VII-II вв. до н.э. Москва, 1963, с. 70 и сл. ნუმისმატიკური მასალების მიხედვით ნიმფეისა და სხვა ქალაქების შესახებ გამოთქმული ეს მოსაზრება არ იქნა გაზიარებული. იხ: Шелов Д.Б. Монетное дело Боспора VI-II вв. до н.э. Москва, 1956, с. 35 и сл.

¹⁸ Карышовский П.О. Материалы к собранию древних надписей Сарматии и Тавриды. - ВДИ, 4, 1959, с. 124 и сл.

¹⁹ ჭანაძე, ათენი და აღმოსავლეთ შავიზღვისპირეთი (ძვ.წ. V ს II ნახევარი). - „მაცნე“ I, 1876, გვ. 58-59.

²⁰ ატიკური კოლონიზაციის შესახებ იხ: Паршиков А.Е. О статусе афинских колоний в V в. до н.э. - ВДИ, 2, 1969; Яйленко В.П. Греческая колонизация Северного Причерноморья, Москва, 1982, с. 135-193.

ქობულეთ-ფიჭვნარის ძველ ნაქალაქარზე, განსაკუთრებით ბერძნულ ნეკროპოლზე აღმოჩენილი მრავალრიცხოვანი არქეოლოგიური, ეტიგრაფიკული და ნუმისმატიკური მასალა ადასტურებს, რომ აქ ათენელთა დასახლება ძვ.წ. V ს 80-70-იან წლებში ჩნდება. თავდაპირველად მოახლდნენთა რიცხვი დიდი არ უნდა ყოფილიყო. ირკვევა, რომ ისინი უპირატესად ღარიბი ფენების, კერძოდ, უმიწაწყლოთა წარმომადგენლები იყვნენ. ცნობილია, რომ სპარსელებზე გამარჯვებისა და დედოსის კავშირში ჰეგემონობის მოპოვების შედეგად ათენის როლი საერთაშორისო ურთიერთობაში მკვეთრად გაიზარდა. იონიური კოლონიზაციის პერიოდისაგან განსხვავებით, ახლა, როგორც ჩანს, კოლხეთის სამეფოს მესვეურებმა უფრო მიზანშეწონილად ჩათვალეს ახალ საერთაშორისო ძალასთან შვილობიანი ურთიერთობის დამყარება. ათენიც ეძებდა „მეგობრულ დამოკიდებულებას ადგილობრივ მფუეებთან და კავშირს დინასტიებთან“ (Thuc.II,29). თითქმის 1,5 საუკუნის განმავლობაში ფიჭვნარში გვერდიგვერდ შვილობიანად იცხოვრეს კოლხურმა და ბერძნულმა თემებმა.²¹

ქობულეთ-ფიჭვნარში მოხინდრე ბერძნული თემი განსაკუთრებით მძლავრობდა ძვ.წ. V ს შუა ხანებსა და მესამე მეოთხედში. ბერძნულ დროით თარიღდება ყველაზე მდიდრული სამარხები და სადაბო მოედნები, სადაც წარმოდგენილია მოხატული ბრწყინვალე ვაზები, სათიველორი ხელოვნებისა და ტორეცტიკის საუკეთესო ნიმუშები, ფერადი მინის სანელსაცხებლე ქურჭული, ინტერლოკალური მონეტები, ბალესტრასთან დაკავშირებული ნივთები და ა.შ. სამარხული ინვენტარის ხასიათის, მრავალრიცხოვნებისა და მრავალფეროვნების მიხედვით ნათელი ხდება, რომ ძვ.წ. V ს მეორე ნახევარი ქობულეთ-ფიჭვნარის ბერძნული თემის სამოსახლოს გაფურქვანა-აყვავების ხანაა. აქ შექმლბულები დიდი პატივით იკრძალებიან, იმართება ხალხმრავალი ქელები, მოაქვთ შესაწირავები.

ბალესტრასთან დაკავშირებული ინვენტარის არსებობა ცხადყოფს, რომ აქ ეწყობოდა სმორტული შეჯიბრებები, ელინური დღესასწაულები. ეკონომიკური და კულტურული აღზევება იმდენად თვალსაჩინოა, რომ ჩვენ არ გამოვიცხავთ იმის შესაძლებლობასაც, რომ აქაც იჭრებოდა ე.წ. ავტონომიური მონეტები. ამაზე უნდა მოუთითებდეს კოლხური თეთრების უნიკალური ნომინალების (პემიტეტრატემორონიების) აღმოჩენები ქობულეთ-ფიჭვნარის ბერძნულ ნეკროპოლზე. კიდევ უფრო მრავალრიცხოვანია ამ პერიოდის საშუალო ფენების სამარხები. გვხვდებით ღარიბთა თუ სრულიად უქონელთა განსასვენებელსაც. ყოველივე ეს მოუთითებს, რომ ქობულეთ-ფიჭვნარის ბერძნული თემი რთული სოციალური უჯრედაა.

ქობულეთ-ფიჭვნარის ბერძნული თემის სამოსახლოს ეკონომიკური ბოტენციალი ეცემა ძვ.წ. V ს ბოლოდან, რაც დაკავშირებული უნდა იყოს ბელებონესის ომში ათენის დამარცხებასთან. აქ ძვ.წ. IV ს სამარხები უკვე მწირი ინვენტარის შემცველია. წარმოდგენილია პერაკელის, თახოსის, ბიზანტიონის, მენდესა და სხვა განუსაზღვრელი ცენტრის აფორები, იშვიათად მძაფრ ხარისხის მოხატული თუ სადა შავლაკიანი ატიკური კერამიკა, მინის მძიგები და სხვა სახის სამკაულები; როგორც ვხვდებით, საერთაშორისო ურთიერთობათა სფეროში ატიკის ბოლციების შესუსტება ქობულეთ-ფიჭვნარის ელინურ წრეებშიაც იისახა. ძვ.წ. IV ს 30-იანი წლებიდან, მაკედონის მიერ

²¹ ესპანეთის იბერიაში ასევე ცხოველი კონტაქტები შეინიშნება პინტრლანდებსა და მოახლდნეებს. კერძოდ, ფოკილებს შორის. ისინი ერთიანი ძალებით 800 მ სიგრძის დამცველ კედელსაც აშენებენ. იხ.: Κοζοποლი Β. Π. Η Κωπροσυ ο Φοκείσκωι κολοნიζασι Ισπανι. - ΠΓΚΣΒΠ, Τόμισι, 1979, ს. 59.

²² ბალესტრა - სმორტული გარჯიშებისა და ასმარუზობისათვის განკუთვნილი ადგილი; ზოგჯერ იგივე გაგება აქვს, რაც გამნასიუსი - გრცელი ეზო, რომელსაც გარს ერტყმის კოლონიებიანი საფარჯიშო დარბაზები და საბანაო აუზები.

საბერძნეთის დაპყრობის შემდეგ, ქობულეთ-ფიჭვნარის ბერძნული ნეკროპოლი და სამოსახლოც საერთოდ წყვეტს არსებობას. აშკარაა, რომ ეს ათენური დასახლება, შესაძლოა ეიბოკა,²² მჭიდროდ იყო დაკავშირებული მეტროპოლიასთან.

ამგვარად, ქობულეთ-ფიჭვნარის პირველი მოახალშენეები (ძვ.წ. V ს-ის 80-60-იანი წლები) ღარიბი ფენების წარმომადგენლები იყვნენ. მათი მიზანი იყო მიწის საფარგულების მოპოვება და დასახლება. თანდათანობით დასახლების ეკონომიკური პოტენციალი იზრდება, იქმნება რთული სოციალური სტრუქტურა, ძლიერდება კლასობრივი პოლარიზაცია. მეტროპოლიიდან უნდა ყოფილიყო გადმონერგილი შიდასათემო წყობის ძირითადი ფორმები, აგრეთვე, რელიგიური კულტები. ნივთიერ კულტურაში აშკარად საგრძნობია ადგილობრივი მოსახლეობის ზეგავლენაც.

ფიჭვნარელი ბერძნები მხოლოდ საცაქრო საქმიანობით არ უნდა ყოფილიყვნენ დაკავებული. მათ უნდა ჰქონოდათ საკარმიდამო ნაკვეთები თვით ქალაქში და თემის წევრებზე განაწილებული მიწის განსაზღვრული ფართობი ქორას²⁴ ტერიტორიაზე. მეტად საყურადღებოა ის ფაქტი, რომ 2006 წელს გ.წ. IV საუკუნის ერთ-ერთ სამარხში ფართობიანი რკინის თოხი აღმოჩნდა, ერთი სიტყვით, მათი დიდი ნაწილი სასოფლო-სამეურნეო თუ ხელოსნურ საქმიანობას ეწეოდა, ხოლო წარმოებული პროდუქციის გარკვეული ნაწილი მეტროპოლიაში იგზავნებოდა. ამ თეორიაში, ბუნებრივია, აქტიურ როლს თვით მეტროპოლიის ვაჭრები ასრულებდნენ. ათენიდან შემოტანილი მრავალრიცხოვანი ფუფუნების საგნების ძირითადი მომხმარებელი ზღვისპირა ზოლში მცხოვრები შეძლებული ბერძნები იყვნენ, ხოლო გარკვეული ნაწილი ადგილობრივი მოსახლეობის ზედა ფენების ხელში ექცეოდა. ათენის საშუაშელო ვაჭრობის გზით უნდა იყოს ჩვენში შემოზიდული თაზოსისა და მენდეს მალაზხარისხოვანი ღვინო, სირიული თუ ეგვიპტური ფერადი მინის ნაწარმი, მძივები, რომელზედაც ადგილობრივ მოსახლეობაში დიდი მოთხოვნილება იყო. ჩვენთვის საინტერესო ეპოქაში ბირდაბირი ურთიერთობა უნდა არსებულობდა ასევე კქიოსსა და ლესბოსთანაც. ასეთივე ურთიერთობას ეყრება საფუძველი კლასიკური ხანის სინოპუსთან, გარკვეულ სიახლოვე შეინიშნება ისეთ ბოლისებთან, როგორიც იყო ბანტიკაპეიონი და ნიმფა.

როგორც ვხედავთ, აღმოსავლეთ შავი ზღვისპირეთის ბერძნული ახალშენეები წარმოადგენდნენ ანტიკური სამყაროს მნიშვნელოვან ცენტრებს, რომელთაც მნიშვნელოვანი როლი შეასრულეს ადგილობრივი მოსახლეობის ცხოვრებაში. საქართველოს ზღვისპირეთი იქცა კოლხური და ელინური ცივილიზაციების შეხვედრის მნიშვნელოვან არენად, სადაც დიდხანს ხორციელდებოდა უწყვეტი კონტაქტები ანტიკური სამყაროს სახელისნო და კულტურულ ცენტრებთან.

ანტიკურ სამყაროსთან ხანგრძლივმა უშუალო კონტაქტებმა მნიშვნელოვნად შეუწყო ხელი კოლხეთის ეკონომიკისა და კულტურის შემდგომ აღმავლობას; დააჩქარა კლასებისა და კლასობრივი საზოგადოების, ადრეკლასობრივი იერის სახელმწიფოს, ქალაქებისა და საქალაქო ცხოვრების ფორმირება. როგორც ვნახეთ, ამ პროცესებში მნიშვნელოვან როლს ასრულებდა სამხრეთ-დასავლეთ საქართველოს ზღვისპირეთი.

ამგვარად, დიდი ბერძნული კოლონიზაცია კეთილმყოფელი ფაქტორი იყო კოლხური სახელმწიფოსა და მისი მეურნეობის ფორმირებაში, რომლის აქტიური თანამონაწილეც სამხრეთ-დასავლეთ საქართველოც იყო.

²² ეიბოკა ათენური ახალშენის ერთ-ერთი სახეობა, რომლის წარმომადგენლებიც მეტროპოლიის მოქალაქეებად ითვლებოდნენ.

²⁴ G h o r a (ქორა) - სასოფლო მიწები ანტიკური ქალაქის გარშემო.

§2. სამხრეთ-დასავლეთ საქართველოს ზღვისპირეთი ძვ.წ. VI-IV საუკუნეებში

ძვ.წ. VI-IV საუკუნეებში აჭარის ტერიტორია შედიოდა კოლხეთის სამეფოს შემადგენლობაში, რომელიც მოიცავდა გრცელ ტერიტორიას, კერძოდ, დასავლეთ საქართველოს როგორც მთას, ისე ზღვისპირა ზოლს, ბიჭვინტიდან მდ.ჭოროხის ხეობის ჩათვლით (იხ. სკილაქს კარიანდელი. „აზია“, ფრ. 81) და მიმდებარე ტერიტორიებსაც (იხ. ქსენოფონტი, ანაბასისი). კოლხეთი ამ დროს წარმოადგენდა მახლობელი აღმოსავლეთის ერთ-ერთ უძლიერეს სახელმწიფოს. იგი ადრეკლასობრივი წარმონაქმნი იყო, სადაც არისტოკრატიული ფენა ექსპლოატაციას უწევდა როგორც მონებს, ისე რიგით მეთემეთა თავისუფალ თუ ნახევრად თავისუფალ მასებს. ამგვარი ვითარება ძირითადად ცენტრალური კოლხეთის ბარში იყო.¹

ძვ.წ. VI-V სს-ში კოლხეთი ამავე დროს წარმოგვიდგება ეკონომიკურად და კულტურულად დაწინაურებულ ქვეყნად, სახეზეა ადრეკლასობრივი საზოგადოებისათვის დამახასიათებელი თითქმის ყველა ელემენტი: ტერიტორიულ-ადმინისტრაციული დანაწილება და ცენტრალური სახელმწიფო ხელისუფლება (აქტივებად წოდებული სამეფო დინასტია), ინტენსიური საქალაქო ცხოვრება (მრავალრიცხოვანი ურბანისტული ცენტრები და მრავალბროფილიანი ხელოსნური წარმოებითა და განვითარებული საგარეო და საშინაო ვაჭრობით), საგადასახადო სისტემა, სრულყოფილად ჩამოყალიბებული და მრავალსაუკუნოვანი ტრადიციებით ნაშენები საერო და საკულტო ნაგებობები, ლითონის (უბირატესად რკინისა და ავრეთვე ბრინჯაოს) ფართო სამეურნეო გამოყენება და სხვა.² როგორც ფიქრობენ, ამ დროსვე ჩამოყალიბდა ეთნო-კულტურული ერთობა, სადაც წამყვან როლს სოციალურად და მოლიტაკურად დაწინაურებული კოლხური თინოსი ასრულებდა. კოლხეთი, როგორც ვნახეთ, ჩამუდლი იყო საერთაშორისო საეკპრო ურთიერთობათა სისტემაში; აქ გრცელდებოდა და ადგილობრივ ნიადაგზე გადაამუშავდებოდა მოწინავე ელინური და შემდეგ ელინისტური ხანის მეცნიერების, საინჟინრო აზროვნებისა და საერთოდ კულტურის მიღწევები, რასაც ნოყიერი ნიადაგი შეუქმნა ადგილობრივი სახელმწიფოებრიობისა და განვითარებული მეურნეობის არსებობამ.³

კოლხეთის ბუნებრივმა პირობებმა (სუბტროპიკული კლიმატი, ნიადაგები და ა.შ.) ხელი შეუწყო მიწათმოქმედების შემდგომ დაწინაურებას, ადრეანტიკურ ხანაში კვლავ ინტენსიურად ვითარდებოდა (განსაკუთრებით ძვ.წ. VII საუკუნიდან) მევენახეობა-მეღვინეობა, ტრადიციული მესაქონლეობა, სარეწაო თევზჭერა და სამეურნეო საქმიანობის ბევრი სხვა დარგი, რომელთა პროდუქციის მნიშვნელოვანი ნაწილი უკვე სასაქონლო ხასიათისა იყო. ამავე პერიოდში ჩნდება პირველი ქალაქები. ადრეანტიკურ ხანაში სახელმწიფოებრივი ორგანიზაციის და ქალაქების არსებობის მანიშნებელია კოლხური თეთრის ემისია, რაც

¹ Меликишвили Г.А. К истории древней Грузии, Тбилиси, 1959.

² ო.ლოროთქიფანიძე ქართული ცივილიზაცია, თბილისი, 1993, გვ. 3.

³ ო.ლოროთქიფანიძე დასს. ნაშრ., გვ. 8-7.

არსებითად საშინაო ბაზარს ემსახურებოდა. პროფესიული ხელოსნობის სხვადასხვა დარგის დაწინაურება კოლხეთის ეკონომიკის, კულტურის, ტექნიკისა და მაღალი ესთეტიკური დონის მანიშნებელია. განსაკუთრებით ფართო ხასიათი მიუღია რკინის წარმოებას, ფეიქრობას (კოლხური სელი აღიარებული ჩანს საერთაშორისო ბაზარზე), მეთუნეობას, სადაც ხდება ნაწარმის სტანდარტიზაცია, თვითმყოფადობით გამოირჩევა საიუველირო ხელოვნება, სახელმწიფოსა და ქალაქების წარმოქმნამ, სამონეტო საქმის განვითარებამ, ბუნებრივია, განაპირობა საერთაშორისო სავაჭრო-ეკონომიკურ და კულტურულ ურთიერთობაში ჩაბმა.⁴

ისტორიის შიშა ჰეროდოტე კოლხეთს იმ დროის უძლიერეს სახელმწიფოთა გვერდით ასახელებს. მისი სიტყვებით: „სპარსელები ცხოვრობენ და აღწევენ სამხრეთის ზღვამდე, რომელსაც მეწამულს უწოდებენ. ამით ზემოთ ჩრდილოეთის მიმართულებით ცხოვრობენ მიდიელები, მიდიელების ზემოთ სასპიერები, სასპიერების ზემოთ კოლხები, რომელსაც ერთგის მდინარე ფასისი: ოთხი ხალხი მოსახლეობს ზღვიდან ზღვამდე“ (Tuc, IV, 37).⁵

ანტიკური ხანის ქართული მეურნეობისა და კულტურის შექმნაში, როგორც დადასტურდა, თვალსაჩინო წვლილი შეიტანა სამხრეთ-დასავლეთ საქართველომ, კერძოდ, აჭარის როგორც ზღვისპირეთმა, ისე მთისწინა ზოლმა და მთიანეთმა. აქ მოპოვებული მდიდარი მონაცემები, კოლხეთის სხვა რეგიონებში მოპოვებულ მასალებთან კომპლექსში, საშუალებას გვაძლევს ვაგაშუქოთ VI-IV საუკუნეების კოლხური საზოგადოების ისტორიის ისეთი კარდინალური საკითხები, როგორცაა აღმოსავლეთ შავიზღვისპირეთის ბერძნული კოლონიზაცია, კოლხეთის სახელმწიფოს ფორმირება, ქალაქებისა და საქალაქო ცხოვრების განვითარება, ეკონომიკის, კულტურის, რელიგიისა და საშინაო თუ საერთაშორისო ურთიერთობების არაერთი პირობა.

სამხრეთ-დასავლეთ საქართველოს ზღვისპირეთში ჩვენ ამ დროისათვის შემდეგ ვითარებას ვადასტურებთ: მახვილაურის გორასამოსახლოს მიხედვით ჩანს, რომ ჭოროხის ქვემო დინების ზონის მოსახლეობის საქმიანობის ძირითადი ტრადიციული დარგებია მიწათმოქმედება, მესაქონლეობა, თევზჭერა, რთვა-ქსოვა, მეთუნეობა, შეზღუდულად იყენებდნენ უცხოურ ნაკეთობას (ეგვიპტური სამყაროსა და შავიზღვისპირეთის სახელოსნო ცენტრების ნაწარმი აქ მრავლდება მხოლოდ ელინისტურ ხანაში). მახვილაურის დასახლება, როგორც ჩანს მნიშვნელოვან როლს თამაშობდა აჭარისწყლის ხეობის ძველ საფორტფიკაციო სისტემაში. იგი იყო ძირითადი სამეთვალყურეო პუნქტი, რომელიც აკონტროლებდა არა მარტო მდ.ჭოროხის დელტის ვრცელ ტერიტორიას, არამედ დაკავშირებული იყო მდ.აჭარისწყლის ხეობის მსგავსი ფუნქციის მქონე დასახლებებთან. როგორც ვნახეთ, საამისოდ განსაკუთრებით საინტერესო მასალებია მოპოვებული სოფ.კვაშტას სამოსახლოზე.⁶

ბათუმის „ქეყენის“ ძვ.წ. VI-IV სს ვითარების შესასწავლად საყურადღებო მასალები მოგვცა ყოროლისწყლის შესართავთან მდებარე ბათუმისციხემ, რომელიც პირველად ფსევდო-არისტოტელესთან (ძვ.წ. IV ს) მოიხსენიება. ეს პუნქტი “Portus altus”-ის სახელწოდებით

⁴ თ.ლორთქიფანიძე, ანტიკური სამყარო და ძველი კოლხეთი, თბილისი, 1968; Инадзе М.П. Города древней Колхиды, Тбилиси, 1968; აკახიძე, საქართველოს ზღვისპირეთის ანტიკური ხანის ქალაქები, თბილისი, 1971.

⁵ თეაგზნიშვილი, პეროდოტეს ცნობები საქართველოს შესახებ, თბილისი, 1980, გვ. 82.

⁶ მახვილაურის ნამოსახლარის გვიანბრინჯაოსა და ანტიკური ხანის არქეოლოგიური მასალები ჯერ კიდევ არ არის გამოქვეყნებული. იხ. აკახიძე, არქეოლოგიური სამუშაოები ახალშენებლობაში მოედნებზე, მახვილაურის ანტიკური ხანის ნამოსახლარი (ხელნაწერი), ბათუმის ნ.ბერძენიშვილის სამეცნიერო-კვლევითი ინსტიტუტის არქეოლოგიის განყოფილების ფონდის ანაწერი 3, საქმე № 597.

ბექტინგერიანას რუკაზეც არის აღნიშნული.⁷ გამოირკვა, რომ იგი წარმოადგენდა ტიბურ ურბანიზებულ გორასამოსახლოს, სადაც დასახლება ძვ.წ. VIII-VII საუკუნეებიდან არსებობდა. აქვე დადასტურებულია ძვ.წ. VII ს დასასრულისა და VI ს დამდეგის არქეოლოგიური შრე, რომელშიც ადგილობრივ ხელოსნურ ნაწარმთან ერთად წარმოდგენილი იყო ამიერკავკასიაში გერჯერობით უძველესი იმპორტი (იონიური თიხის ჭურჭლები და თეთრანგობიანი ქიოსური ამფორები). ცხოვრება განსაკუთრებით ინტენსიური ჩანს გვიანარქაულ და კლასიკურ ხანაში. ამ ხანის ფენაში მრავალადაა აღმოჩენილი მდიდრულად შექმული კოლხური ქვევრების ფრაგმენტები, სხვა სახის ადგილობრივი თიხის ჭურჭელი, საწაფები, ხელსაფეკავები, ქიოსური, ლესბოსური, სამოსური და თაზოსური ამფორები, იონიური და იშვიათად ატიკური შავგლაიანი ჭურჭელი.⁸

ბათუმის მიდამოების მოსახლეობას ამ დროს ინტენსიური სავაჭრო-ეკონომიკური ურთიერთობა პქონია იონურ ქალაქებთან და ეგეოსის ზღვის კუნძულებთან. კლასიკურ ხანაში (ძვ.წ. V-IV სს) ამ რეგიონის როლი საერთაშორისო ურთიერთობაში შედარებით შეზღუდული ჩანს, თუმცა, იგი კვლავაც რჩება მსხვილ ადგილობრივ სამეურნეო და სახელოსნო, პოლიტიკურ და რელიგიურ ცენტრად.⁹

ძვ.წ. VI-IV სს ბათუმისციხის ურბანიზებულ სამოსახლოს, როგორც ჩანს, პქონდა თავისი სასოფლო-სამეურნეო რაიონი (ე.წ. ქორა). ამის მოწმობაა სოფ.განთიადში მიცვლელი თანდროული სამოსახლო; განთიადშივე აღმოჩნდა ძვ.წ. IV ს შუა ხანების სინობური მონეტა.¹⁰ მიწათმოქმედების და მესაქონლეობის გვერდით დაწინაურებული ჩანს ხელოსნური წარმოება. ძვ.წ. VII ბოლოდან, როგორც ჩანს, ბათუმისციხის დასახლების მიდამოებში ფუნქციონირებდა კერამიკული წარმოების ლოკალური კერა.

ჩაქვისწყლის ხეობის გვიანბრინჯაო-ადრეკინის ხანის რკინისსადნობი კერის, განძებისა და ნამოსახლარების მიხედვით ჩანს, რომ იგი წინანტიკურ ხანაში მჭიდროდ ყოფილა დასახლებული. ვითარება არ იცვლება ანტიკურ ხანაშიც. ყურადღებას იქცევს უახლესი აღმოჩენები ჩაისბრინჯაო (ადგილი ლომინამური), სადაც ნაბოგნია ანტიკური ხანის (ძვ.წ. II-I სს) ოქროს საყურე, სტილიზებული ორმაგი დრაკონის თავის გამოსახულებით, აგრეთვე, ოქროსავე ბიბირამიდეული, სარდიონის, ქვისა და შინის ფერადი მძივები (მათ შორის შინის მოოქროვილი მძივები) - (სურ. 82. 1)¹¹.

ციხისძირი და მისი შემოგარენი უძველესი დროიდან ჩანს დასახლებული, ამის მოწმობაა კოლხური ბრინჯაოს ცულების, თოხების, წაღდების და სხვა სახის იარაღების შემცველი განძების მრავალჯერადი აღმოჩენები. ბეტრას დედაციხესთან ახლოს აღმოჩნდა ძვ.წ. I ათასწლეულის (წინანტიკური, კლასიკური და ელინისტური პერიოდის) მრავალფენიანი ნამოსახლარი, ხოლო გარე ქალაქის ტერიტორიაზე - გვიანარქაული, კლასიკური, ელინისტური და ადრეშუასაუკუნეების ხანის ვრცელი სამაროვანი.¹²

⁷ აკასტო დ.სახუტაიშვილი. მასალები ბათუმის ძველი ისტორიისათვის, I (წინანტიკური და ანტიკური ხანა). - სტბმ, XVIII, თბილისი, 1989, ლიტ-რა იქვე.

⁸ აკასტო დ.სახუტაიშვილი. დასახ. ნაშრ., I

⁹ ანანოშვილი ბათუმის ისტორიისათვის ახალი არქეოლოგიური გათხრების საფუძველზე. - კავკასიის ხალხთა ისტორიის საკითხები, თბილისი, 1985, გვ. 73-74.

¹⁰ აგარშალოძე სინობური მონეტა განთიადიდან. - საისტორიო მაცნე, 3, ბათუმი, 1988, გვ. 31.

¹¹ ნუსურმაძე ახალი არქეოლოგიური აღმოჩენები ჩაქვისწყლის ხეობაში. - ბათუმის არქეოლოგიური მუზეუმის შრომები, II, ბათუმი, გვ. 82-88.

¹² ციხისძირის სამაროვნის ადრეული მასალებიდან გამოქვეყნებულია მხოლოდ და მხოლოდ ტრაკოტუბო.

აღმოსავლეთ შავიზღვისპირეთის ძველი ისტორიის კვლევებისათვის განსაკუთრებით საყურადღებოა ის მდიდარი ნივთიერი მასალა, რაც აღმოჩენილია ქობულეთ-ფიჭვნარის ანტიკური ნაქალაქარის ტერიტორიაზე. ძველი მდებარეობს ქობულეთის ჩრდილოეთით მე-10 კმ-ზე, ჩოლოქისა და ოჩხაშურის ხერთვისის)ზონაში. პირდაპირი წერილობითი ცნობა მისი ადრინდელი ისტორიის შესახებ არ შემონახა. შესაძლებელია, პომპონიუს მელასთან მოხსენიებული კიკონის ამ უნიკალური ძეგლის უძველესი სახელწოდება იყოს (Pom. Mela De chronographia, I, 110). გარდა ნაქალაქარისა, ამ ზონაში დაცულია ძველთა მთელი ჯგუფი, რომელიც მიითვლის ადრე, შუა და გვიანი ბრინჯაოს, ადრერკინის და ანტიკური ხანის ნამოსახლარებსა და სამაროვნებს. ანტიკურ ქალაქთან უშუალოდ დაკავშირებულია ძვ.წ. V ს კოლხური, ძვ.წ. V-IV სს ბერძნული და ელინისტური ხანის (ძვ.წ. IV-II სს) ფრცკელი სამაროვნები, ამ ბოლო წლებში გამოჩნდა აგრისის ძლიერების ხანის, კერძოდ, ახ.წ. IV-VI სს სამარხებიც. ფიჭვნარისავე კომპლექსში ექცევა ჩოლოქ-ოჩხაშურის რკინის მეტალურგიის უძველესი კერა, სამოსახლოები ქვიშაზვინულებზე (დიუნებზე), საკულტო ადგილები და სასოფლო-სამეურნეო რაიონის დასახლებები. აქაური ქალაქი დიდი ხნის განმავლობაში წარმოადგენდა მისი გარემომცველი „ქვეყნის“ ეკონომიკურ, პოლიტიკურ, კულტურულ და რელიგიურ ცენტრს. ფიჭვნარის სამოსახლოებს კლასიკურ ხანაში 60-70 ჰა ფართობი ეკავა. მისი საზღვრები კიდევ უფრო იზრდება ელინიზმის ეპოქაში. ამკარაა, რომ ეს ქალაქი ძვ.წ. V-II საუკუნეებში წარმოადგენდა კოლხეთის (აღმოსავლეთ შავიზღვისპირეთის) და საერთოდ ანტიკური სამყაროს ერთ-ერთ მსხვილ ურბანისტულ ცენტრს.¹³

ძვ.წ. VI საუკუნეში ნაქალაქი მშენებლობაში ტრადიციული ჯარგვალური ტიპის შენობების ვიწროებით ჩნდება ბათქაშით შეღვსილი ძველური ნაგებობანი, რომელთა იატაკი თუ კერისი ახლომახლო ადგილები აგურისებრი სქელი ფილებით ყოფილა მოგებული. ძვ.წ. V ს მეორე ნახევრიდან აქ სამარხების მშენებლობაში ზოგჯერ ქვასაც იყენებდნენ: ერთ-ერთი სამარხის თავზე გაკეთებული სამი რივისაგან შედგენილ მშრალ წყობაზე ფოლადის გამირით გადაბმული იყო თეთრი კირქვისაგან გაკეთებული სტელა. ქვათილების გადაბმის ეს წესი ფიჭვნარში ბერძნების მიერ ჩანს დანერგული და ზოგიერთი სამარხის გასამართად არის გამოყენებული. ქვის წყობის თარაზული თუ შეუული გადაბმა კოლხეთის შიდა რაიონებსა და აღმოსავლეთ საქართველოში ელინისტურ ხანაში ჩანს გავრცელებული (ვანი, გორისციხე, უფლისციხე, წიწმური, არმაზციხე და ა.შ.). ფიჭვნარის ანტიკურ შენობათა ერთი ნაწილი სინაპური, პერაკლეური თუ ადგილობრივი კრამიტით ყოფილა გადახურული. არის წყალგაყვანილობის არსებობის ნიშნებიც. საერთოდ კი, ფიჭვნარის გარემოსათვის ქვის შენობების ფართო გავრცელება ნაკლებად საგარაუდოა - ნესტიან პირობებში ბათქაშით შეღვსილი ხის ნაგებობები გაცილებით ბრაქტიკული უნდა ყოფილიყო.

არქაული ხანიდან სამხრეთ-დასავლეთ საქართველოს ზღვისპირა ზოლის მოსახლეობას, როგორც ითქვა, მჭიდრო კონტაქტები ჰქონია ანტიკური სამყაროს, კერძოდ, მატრიკული საბერძნეთის, ეგვიპტის ზღვის კუნძულებისა და მცირე აზიის არაერთ ადრედაწინაურებულ

იხ. G.Tsetschlagze, N.Vashakidze. Teracota figures of animals from Colchia. - Dialogues d, Histoire Ancienne 20, I, 1994, 109-125.

¹³ აკახიძე მასალები აღმოსავლეთ შავიზღვისპირეთის ძველი ქალაქების ისტორიისათვის (ქობულეთ-ფიჭვნარა). - მსკა, IV, 1965; მისივე, საქართველოს ზღვისპირეთის ანტიკური ხანის ქალაქები, თბილისი, 1971; მისივე, აღმოსავლეთ შავიზღვისპირეთი ანტიკურ ხანაში (სადოქტორო დისერტაცია), 1978. აკახიძე, მ. ფიჭვნარ, ფიჭვნარი I, ბათუმი-ოქსფორდი, 2004; აკახიძე, ფიჭვნარი II, ბათუმი-ოქსფორდი, 2007 და სხვ.

საქალაქო ცენტრთან. ამ ურთიერთობათა ამსახველია ფიჭვნარში მოპოვებული როდოსულ-იონიური თუ ატიკური ნაწარმი, ძირითადად, სუფრის და საოჯახო თიხის ჭურჭელი, ქიოსის, ლესბოსის, სამოსის, თაზოსის, მენდეს, ბიზანტიონის, სინოპეს, პერაკლეს და ბანტიკაპონის ამფორები, ფინიკიისა თუ ეგვიპტე-სირიის სახელოსნოებიდან გამოსული მრავალრიცხოვანი მძივები და ფერადი მინის შესანიშნავი სანელსაცხებლები, ტყეიის ატიკური საწონები, ქიზიკი-ნები, სინოპური დრაქმები, ბანტიკაპონის, ბანტიკაპონის აპოლონიის, თეოდოსიის, ნიმფეის ფულები, ამისოს მონეტა, ალექსანდრე მაკედონელის სტატერი, სიცილიის ქალაქ სირაკუზის მონეტა და ა.შ. დადასტურდა, რომ კოლხეთის ზღვისპირეთს გვიანარქაულ, კლასიკურსა და ელინისტურ ხანაში უწყვეტი, პირდაპირი თუ საშუაშეგლო სავაჭრო-ეკონომიკური და კულტურული ურთიერთობა ჰქონდა ანტიკური სამყაროს ისეთ ცენტრებთან, როგორც იყვნენ მილეთი, ქიოსი, ლესბოსი, ათენი, სინოპე, პერაკლეა, ბანტიკაპიონი, ნიმფეი და სხვა.¹⁴

ადგილობრივი თუ უცხოური მონეტების მიმოქცევა მიგვანიშნებს ალბ-მიცემობის მაღალ დონესა და ვაჭართა ფენის არსებობაზე; სახეზეა რთული სოციალური სტრატეგრაფიის მქონე კლასობრივი საზოგადოება; ეკონომიკის, კულტურის, საქალაქო ცხოვრების მაღალი დონე.

ფიჭვნარის სამაროვნები მდიდარ და მრავალფეროვან მასალებს შეიცავს ანტიკური ხანის აღმოსავლეთ შავიზღვისპირეთის მოსახლეობის პატერიალური და სულიერი კულტურის, უძველესი რელიგიური რწმენა წარმოდგენების, სოციალური და ეთნიკური შედგენილობის განსაზღვრისათვის.

გვიანარქაულ და ადრეკლასიკურ ხანაში (ძვ.წ. VI ს ბოლო - V ს პირველი მეოთხედი) თემური ურთიერთობების რღვევისა და კოლხეთში ადრეკლასობრივი საზოგადოების ფორმირებასთან დაკავშირებით სამხრეთ-დასავლეთ საქართველოს ზღვისპირეთში წამყვანი ხდება ინდივიდუალური ინჰუმაციური სამარხები. ძვ.წ. V საუკუნეში ფიჭვნარელი კოლხები მიცვალებულს კრძალავენ ოთკუთხა თუ წაგრძელებულ ოვალურ ორმოსამარხებში. ზოგჯერ ჩნდება მცირე ზომის კენოტაფური სამარხებიც. ერთჯერ ახალშობილი ელინური ადათ-წესების მსგავსად ამფორაშიც დაეკრძალათ. მიცვალებულთა ერთი ნაწილი თავით ჩრდილოეთისაკენა ორიენტირებული, რაც უძველესი ადგილობრივი წესი ჩანს. გვხვდება აღმოსავლეთისაკენ დაბნობილი სამარხებიც, ეს კი ბერძენი მოახალშენეების გავლენის მაჩვენებელი უნდა იყოს. არის განსხვავებული (სამხრეთისკენ თუ დასავლეთისკენ) ორიენტაციის სამარხებიც. სახეზეა შემთხვევები, როცა სიღნარ ნიადაგში ჩაჭრილი საოჯახო სამარხები ერთმანეთთან ვიწრო ბილიკებითაა დაკავშირებული.

სამარხეული ინვენტარის განლაგების მიხედვით ჩანს, რომ მიცვალებულთა ერთი ნაწილი დაკრძალული ყოფილა ზურგზე, გაშობილ ბოზაში. ამავე წესს მიმართავენ ფიჭვნარელი ბერძენებიც. ფიჭვნარის კოლხურ სამაროვანზე ფიქსირებული კრემაციული მოედნების (დადასტურებულია ორ შემთხვევა) მიხედვით კოლხთა დაკრძალვის რიტუალში ბერძენებსაც მიუღიათ მონაწილეობა და საკუთარი ადამის წესი შეუსრულებით. ბერძენებისავე მიბადებით ზოგიერთ ადგილობრივ სამარხში თავის დროზე ქვესენელის (ჰადესის) ღმერთების

¹⁴ აკასხოვ კერამიკული ტარა ფიჭვნარის ანტიკური ხანის ნაქალაქარიდან. - სსსპ, II, თბილისი, 1871, მისივე, *Иноземные монеты из могильника Пичвиарн.* - ВДИ, 3, 1974; **ა. გარშაღლიძე**, სირაკუზის მონეტა ფიჭვნარიდან, ბათუმის არქეოლოგიური შრომები, III, ბათუმი, 2005, გვ. 63-56.

საპატივცემულოდ თუ მიცვალებულთა სულის მოხსენიების მიზნით, ხის კუბოს გარეთ, ღვინიანი ამფორა ჩაუდგამთ. ფიჭვნარის ორივე სამაროვანი (ბერძნული, კოლხური) მონტოს სანაპიროზე ჯერჯერობით ერთადერთი ძეგლია, სადაც (ძვ.წ. V ს მეორე მეოთხედიდან მაინც) გაგრცელებულია ე.წ. „ქარონის ობოლის“ - მონეტის ჩაყოლების წესი. შავიზღვისპირეთის სხვა, თვით ბერძნულ ნეკროპოლებზეც კი, ეს წესი ძვ.წ. IV საუკუნეში იჩენს თავს. ეს საყურადღებო ფაქტი, როგორც ჩანს, ფიჭვნარისა და ათენის მჭიდრო კონტაქტებით უნდა აიხსნას.

ფიჭვნარის ადრეანტიკური ხანის კოლხურ სამაროვანზე დაკრძალული ჩანან სხვადასხვა სოციალური ფენის წარმომადგენლები. სამარხთა დიდი ნაწილი ეკუთვნის ადგილობრივი საქალაქო თემების რიგით წევრებს. ფიქსირებულია ხის სახურავიანი თუ ხის კუბოიანი სამარხები რამდენიმე თიხის ჭურჭლით, ნაირნაირი სამკაულით, იმპორტული ამფორებითა თუ სხვა კერამიკული ნაწარმით; ზოგჯერ - შინის ჭურჭლით. აღინიშნება გარკვეული სახის ალაპის გადახდა. სამარხთა მნიშვნელოვანი ნაწილი უღარიბეს ფენებს ეკუთვნოდათ და ისინი ზოგჯერ ცალკე უზნებად იყო განლაგებული, უმეტესად უინვენტარად: აქ არც ხის კუბოს თუ მისი სახურავის რკინის ლურსმნები ჩანს, იშვიათად აყოლებდნენ დაზიანებულ, ხმარებიდან გამოსულ თიხის ჭურჭელს.

მცირე ჯგუფს ქმნის რიგითი მეთემეებიდან გამოყოფილი, საშუალო შეძლების პირთა სამარხები, რომლებშიც ყოველდღიური მოხმარების საგნებთან ერთად წარმოდგენილია ადგილობრივი თუ უცხოური კერამიკული ნაწარმის, კოლხური თუ სინთპური მონეტების, ფერადი შინის, მძივებისა თუ სანელსაცხებლების, ოქრომჭედლობის და სხვა სახის ნაწარმის მაღალმხატვრული ნიმუშები. ფიჭვნარის ადგილობრივი მოსახლეობის მდიდრული ფენების სამარხები ჯერჯერობით არ არის მიკვლეული. არის ნიშნები, რომ ვანის ნაქალაქარის მსგავსად, ისინი ქალაქის სხვა უბანზე იმარხებოდნენ.

ამრიგად, ფიჭვნარის კოლხურ საქალაქო თემებში შორსაა წასული სოციალური დიფერენციაციის პროცესი. ძვ.წ. V ს მეორე მეოთხედისათვის თითქმის დასრულებულია კლასებისა და ადრეკლასობრივი საზოგადოების ფორმირება, სახეზეა ვაჭართა ფენა, კოლხური კულტურა ავიდა განვითარების მაღალ საფეხურზე. მეურნეობისა და ხელოსნური წარმოების სასაქონლო ხასიათის ზრდამ ხელი შეუწყო ახალი ფორმებისა და მიმართულებების გაჩენას. სამეთუნეო ხელოსნობაში ტრადიციულ ზოგადკავკასიური და კოლხური სახეობების გვერდით იწერება ახალი, ე.წ. ფიჭვნარული, ან კიდევ ელინიზებული ფორმები, რომელთა დამახასიათებელი ნიშანია ტიპების მრავალგვარობა, დახვეწილი პრობორციები, შემკობის სინატიფე და სისადავე. ამ დროის ფიჭვნარის ადგილობრივი მოსახლეობა ზომიერად იყენებდა უცხოურ ფეფუნების საგნებს (სადაზოლებიანი იონიური კერამიკა, მინიატურული ჰიდრიები, ამფორები, ონოხოები, ჯამები, იხთიები, სამოსური და ატიკური მოხატული და ორნამენტირებული ლეკითოსები, ე.წ. „ნატიფი კლასის“ თუ სადა კილიკები, კანელურებიანი ტოლჩები, ბოლსალები, ამფორისკები, ჯამები, თასები, ასკოსები, სკიფოსები, ე.წ. სენ ვალენტინის სტილის კანთაროსები, ლეგბოსის, ქიოსისა და თაზოსის ამფორები და ა.შ.). ადგილობრივი მოსახლეობა ასევე დიდ მიდრეკილებას იჩენდა უცხოური საქალაქებისადმი, ნაირნაირი მძივებისადმი. იმპორტული ნაკეთობანი მეტ-ნაკლებად მისაწვდომი ჩანს რიგითი ფენებისათვისაც.

ფიჭვნარის კოლხური სამაროვანის ნუმიზმატიკური მასალების მიხედვით ჩანს, რომ

კოლხეთი უძველესი სამონეტო ცივილიზაციის ქვეყანაა. მონეტა თითქმის ყოველ მეორე-მესამე სამარხში ჩაეყოლებინათ. ცხადია, ე.წ. „კოლხური თეთრი“ უბრაატესად საშინაო ბაზარს ემსახურებოდა და მისი ემისიაც სამეფო ხელისუფლების პრეროგატივა უნდა ყოფილიყო. არ არის გამორიცხული, რომ ადრეული მსხვილი ნომინალების ემისიას ზღვისპირა ქალაქები, ვთქვათ, ფაზისი ახორციელებდა. ჩვეულებრივი ტიპის ტრიობოლების გარდა, ფიჭვნარის სამაროვანზე წარმოდგენილია იშვიათი ეგზემპლარიც, რომლის შუბლზე დაღრენილი ლომის თავია გამოსახული, ხოლო ზურგზე - ჩაჭედულ კვადრატში - ძუ ლომის პროტომა მარჯვენა პროფილში.

ფიჭვნარის კოლხურ სამაროვანზე აღმოჩნდა ერთადერთი ადრეული სინოპური დრაქმა, რომლის შუბლზე გამოსახულია ზღვის არწივის თავი, ზურგზე - ჩვეულებრივ - ჩაჭედული კვადრატი. მონეტა თარიღდება ძვ.წ. 500-443 წლებით (ასე ადრეული სინოპური მონეტა ბონტოს სანაპიროებიდან აქამდე უცნობი იყო).⁵

ადგილობრივი ხელნაწერი წარმოების (საიუველირო საქმე, ქვის დამუშავება, მეთუნეობა, რკინის წარმოება და სხვა), ადათ-წესების, რწმენა-წარმოდგენების, გამოყენებითი ხელოვნებისა და სხვადასხვა ქვეყნებთან ბირდაპირი თუ საშუამავლო ურთიერთობების გარკვევისათვის საყურადღებოა მინის, ოქროს, სარდიონის, ქარვის, ტყვიის, ბრინჯაოსა და თიხის მრავალრიცხოვანი მძივები და მძივსაკიდები. არქაულ ხანასთან შედარებით სარდიონისა და გიშერის მძივების ადგილობრივი წარმოება საგრძნობლად მცირდება და წამყვან ადგილს ეგვიპტე-სირიის სახელისნოებში დამზადებული მინის სამკაული იკავებს. სხვა სახის სამკაულთაგან აღსანიშნავია ოქროს, ვერცხლის, ბრინჯაოსა და რკინის რგოლსაკიდები, საყურეები, ზარაკები, საკისრე რგოლები, სამაჯურები, ფარაკიანი ბეჭდები და ა.შ. საგანგებოდ უნდა აღინიშნოს ის გარემოებაც, რომ სამკაულთა ერთი ნაწილი დაფარულია მხოლოდ ფიჭვნარისათვის დამახასიათებელი მჭიდროდ განლაგებული კონცენტრული წრეებით. ზოგიერთი სახის სამკაულს საერთოდ არ ეძებნება ანალოგი, რაც იმის მაჩვენებელია, რომ საიუველირო ხელოვნების და ტორეტიკის ზოგიერთი ნიმუში ფიჭვნარულ ხელოსანთა შემოქმედების ნაყოფია. ამ მონაცემების მიხედვით შეიძლება დაგეშვათ, რომ დასავლეთ საქართველოში ოქრომჭედლობის განის წამყვანი სკოლის გარდა, მოქმედებდა სხვა კერებიც, რომელთაგან ერთ-ერთი ფიჭვნარში უნდა ყოფილიყო. ყურადღებას იქცევს ის გარემოებაც, რომ აქაური ნახევარმთავრისებრი ოქროს საყურეების ერთი ნაწილი პარალელურად ძველი აღმოსავლეთის, ხმელთაშუაზღვისპირეთისა და ჩრდილო შავიზღვისპირეთის მასალებთან ნახულობს, ხოლო მეორე ნაწილი კი (მხედველობაშია ვარდულიანი და ორნამენტირებული სარტყლით შემკული ნახევარმთავრისებრი საყურეების ბრწყინვალე ნიმუშები) თვით კოლხეთის (განი, საირხე, შრომისუბანი) მონაბოვრებთან. აღსანიშნავია ის გარემოებაც, რომ ამ სახის სამკაულები ყველაზე დიდი რაოდენობით სწორედ ფიჭვნარშია აღმოჩენილი, სადაც გვხვდება, აგრეთვე, ბრინჯაოსა თუ ვერცხლისაგან დამზადებული ნახევარმთავრისებრი საყურეები; როგორც ჩანს, ანტიკური სამყაროსთან ურთიერთობების გზით ამ სახის სამკაულებს ბირველ რიგში ზღვისპირეთის მოსახლეობა გაეცნო. შემდეგ იგი თანდათანობით კოლხეთის შიდა რაიონებშიც გავრცელდა და შეიქმნა მათი ადგილობრივი კოლხიზირებული

⁵ აკახაძე უსორი მონეტები ფიჭვნარის სამაროვანიდან, - „მაცნე“, 3, 1974.

გარიანტებიც.¹⁶ ჯერჯერობით ბარაღელი არ ეძებნება ბრინჯაოსრკალიან და შინის თვალით შეშვეულ ოქროს საყურეს, ასევე ბეჰემოტის თავების გამოსახულებიან, ბოლოებგახსნილ მასიურ საყურეს, რომელიც დაფარულია ცვარათი და გრეხილწუნული ურთიერთმონაცვლე ზოლვანით. საუკეთესო ნაკეთობაა ოქროსბურთულებიანი, ელექტრუმისა და ვერცხლის სხივანა საყურეები, რომელთა მსგავსი აღმოჩენილია ვანის ერთ-ერთ სამარხში.¹⁷ ფიჭვნარის ბრინჯაოს ბიკონუსურ საყურეებს უკავშირდება ჩრდილო კავკასიის, გოლგისპირეთისა და ურალისპირეთის სამკაულები, ხოლო ბრინჯაოს მამასა და საკისრე რგოლს-ყირიმის ნახევარკუნძულის ტაერულ ტომებში გავრცელებული ნაწარმი. ანტიკური ხელოვნების საუკეთესო ნიმუშებს წარმოადგენენ ვერცხლისა და ბრინჯაოს ქრილფარაკიანი ბეჭდები, რომელთაგან ერთ-ერთზე გრიფონია გამოსახული, ხოლო მეორეზე - ნიამორი თუ კრეტული თხა.¹⁸

ფიჭვნარის კოლხურ სამარხებში შედარებით იშვიათია რკინის ხელშუბები, ე.წ. სკვითური ისრისპირები, რკინის დანები, ქვის საღესები, ფერადი შინის სანელსაცხებლები, ბრინჯაოს სიტულები და ა.შ., აღარ გვხვდება იარაღი, რომლის ტარების უფლება, როგორც ჩანს, ხელისუფლების წარმომადგენელთა და მდიდარი ფენების პრივილეგიად იქცა.¹⁹ სამაგიეროდ ჩრდილო-აღმოსავლეთ შავიზღვისპირეთში საკმაოდ ხშირად იარაღი რიგით სამარხებშიაც ჩნდება, რაც, როგორც ჩანს, იმითი აიხსნება, რომ ამ რეგიონს ანტიკურ ხანაშიც ეკისრებოდა მომთაბარე ტომებისაგან ქვეყნის დაცვის ფუნქცია. მსგავსი საშიშროება არ ჩანს ცენტრალურ და სამხრეთ-დასავლეთ კოლხეთში.²⁰

ამგვარად, ძვ.წ. VI ს. ბოლოსა და V საუკუნის დამდეგისათვის ძველ კოლხეთში აღრეკლასობრივი საზოგადოებისა და სახელმწიფოს ფორმირების პროცესი უკვე დასრულებული ჩანს, რაც კარგადაა ასახული ქობულეთ-ფიჭვნარის კოლხური თემების სამაროვანზე, აგრეთვე სხვა ძეგლებზე (ბათუმისციხე, მახვილაური, ციხისძირი, კვაშტა...)
ფიქსირებულ ვითარებაში.

¹⁶ ოქროს ნახევარმთვარისებრი საყურეებისა და სხვა ხანის სამკაულის შესახებ. იხ. *ოთლორთქოფანძე*, ვანის ნაქალაქარი. - ვანი, I, თბილისი, 1972; *აჭყონია*, ოქროს სამკაულები ვანის ნაქალაქარიდან. - ვანი, VI, თბილისი, 1981; *ჯანაღორაძე*, საირზე საქართველოს უძველესი ქალაქი, თბილისი, 1990; *Скряжинская М.В.* Греческие серьги и ожерелья архайического периода. - *Ольвия и её округа*, Киев, 1986. აქვეა ლიტერატურა.

¹⁷ *აჭყონია*, აღრეანტიკური ხანის ოქროს საყურეები ვანის ნაქალაქარიდან. - ვანი, II, თბილისი, 1977.

¹⁸ *ოთლორთქოფანძე*, კოლხეთის ძვ.წ. V-III სს. საბეჭდავი-ბეჭდები, თბილისი, 1975, გვ. 21 და შმდ.

¹⁹ *აგაგოშაძე*, ანტიკური ხანის ძეგლები ქსნის ხეობიდან, თბილისი, 1964, გვ. 80-81.

²⁰ ფიჭვნარის კოლხური სამაროვნის შესახებ იხ.: *Кахидзе А.Ю.* Восточное Причерноморье в античную эпоху, Батуми, 1981; *აკაბაძე*, *მკვირისი*, ფიჭვნარი I, 2004.

წმ. მეურნეობა, ხელოსნური წარმოება, საგაჭრო-ეკონომიკური ურთიერთობანი

ძვ.წ. VI-IV საუკუნეებში აჭარის ტერიტორიაზე, განსაკუთრებით ბარული მეურნეობის ზონაში, შეინიშნება მეურნეობის ზოგიერთი დარგის შემდგომი გაფართოება და სასაქონლო წარმოების ზრდა. მხარის ეკონომიკურ საფუძველს ამ დროსაც მიწათმოქმედება შეადგენდა. თოხურ მიწათმოქმედებასთან ერთად ფართოდ გამოიყენებოდა ფოლადის სახნისიანი სახენელი¹ (ანტიკური ხანის ფოლადის სახნისი ნაპოვნი იყო ფიჭვნარის ნაქალაქარზე). დადასტურდა, რომ აქ მოყავდათ როგორც მარცვლოვანი, ასევე ტექნიკური კულტურები. ხორბლეულთაგან უძველესი სამიწათმოქმედო მცენარეა ღომი. სამიწათმოქმედო იარაღების, კერძოდ, თოხების ერთი ჯგუფი სწორედ ღომის კულტურასთანაა დაკავშირებული.² ქობულეთ-ფიჭვნარის ძეგლების ტერიტორიაზე (ნამჭედურის ნამოსახლარი) მოპოვებულია როგორც ღომის, ისე სპელტის (ორმაცვალა ხორბლის) ნაშთები.³ ეს სულაც არ მოგვეჩვენება მოულოდნელად, თუ გავიხსენებთ, რომ მსოფლიოში ცნობილი 16 ჯიშის მარცვლეულიდან 11 სახეობა საქართველოშია შემორჩენილი.⁴ აქვეა აღმოჩენილი ხორბლეულის მოშენებასთან დაკავშირებული იარაღები და მათი ჩამოსასხმელი ყალიბები.⁵ გვაქვს მონაცემები, რომ კოლხეთში მოყავდათ სელი და სხვა ტექნიკური კულტურები, რომელთაც იყენებდნენ როგორც ბოჭკოსათვის, ასევე ზეთის მისაღებად.⁶

ძვ.წ. VI-IV საუკუნეებში მიწათმოქმედებისათვის კვლავაც კარგი პირობები ჩანს როგორც მთისწინა ზოლში, ისე ზღვისპირეთში; მჭიდროდაა დასახლებული ქოროხისა და სხვა მდინარეების ქვემო წელი, ბათუმისციხის მიდამოები, ციხისძირი და ფიჭვნარი. გარდა მარცვლეულის ნაშთებისა, აქ ხშირად ჩნდება ლითონის თოხები, კაყისა და ბრინჯაოს მამგლისპირები, ხის სახენელები და რკინის (ფოლადის) სახნისები, ხელსაფეკვაკები და მიწათმოქმედებასთან დაკავშირებული სხვა სახის იარაღები, რაც კიდევ ერთხელ ადასტურებს, რომ საეკონომიკური ტერიტორია ადრინდანვე ეკუთვნოდა ტრადიციულ სამიწათმოქმედო კულტურათა არეალს.

¹ უძველესი ხის მარტივი კავები ბიორასა და ფიჭვნარშია აღმოჩენილი. ბროფ. თბიქელაძე ლითონის სახნისის არსებობას გვიანბრინჯაოს ხანიდან ვარაუდობდა, როცა კოლხეთის მითიური მფე აეტი მიწას ხნადა ფოლადის სახენელი. იხ.: მიკელაძე Т.К. К вопросу о периодизации истории древней Колхиды. - Вопросы древней истории (Кавказско-Ближневосточный сборник, IV), Тбилиси, 1973, с. 131.

² Куфтин Б.А. К вопросу о древнеших корнях грузинской культуры на Кавказе по данным археологии. - сб.м., XI-В. 1944, გვ. 319, სურ. 155.

³ მიკელაძე Т.К., Хахутаишвили Д.А. Древнеколхидское поселение Намчедური, Тбилиси, 1985, с. 19. 24. табл. 58.

⁴ Вавилов Н.И. Мировые очаги (центры происхождения) важнейших культурных растений. - Труды, II, М.-Л., 1960, с. 45.

⁵ მიკელაძე Т.К., Хахутаишвили Д.А. დასახ.ნაშრ., გვ. 24, ტაბ. 38; ამაგლეშვილი, კოლხური ბრინჯაოს საწარმოო კერა ჩოლოქ-ოჩხამურის ხეობისში. - სდსმ, XI, თბილისი, 1991, გვ. 3-24, ტაბ. X.

⁶ მიკელაძე Т.К., Хахутаишвили Д.А. указ. соч., с. 24, 25, 30.

ადრეანტიკურ ხანაში სოფლის მეურნეობის ერთ-ერთი დაწინაურებული, ცალკე გამოკვეთილი დარგი ჩანს მევენახეობა-მეღვინეობა. განსაკუთრებულ ყურადღებას იქცევს ფიჭვნარის, კობის, ციხისძირის, ბათუმისციხის, მახვილაურისა და კვაშტას ქვეყნები, ადგილობრივი თუ უცხოური საღვინე ჭურჭლები. ადგილობრივი საღვინე ტარის დამზადება და უცხოეთში გატანა (კერძოდ, ჩრდილო შავიზღვისპირეთში) იმის მაჩვენებელია, რომ კოლხური ღვინო ამ დროს ექსპორტის საგანი ყოფილა. ზოგიერთი ნიშნის მიხედვით მევენახეობა-მეღვინეობაში უფრო დაწინაურებული იყო მთისწინა ზოლი. ანტიკურ ხანაში ბალჩეული კულტურებიც მოყავთ დიდი რაოდენობით, ავროვებდნენ წაბლს, თხილს, პანტასა და რკოს.⁷

სამხრეთ-დასავლეთ საქართველოში ადრეიდანვე არსებობდა შესანიშნავი პირობები მესაქონლეობის განვითარებისათვის. ფიჭვნარში აღმოჩენილი ოსტილოკოური მასალების მიხედვით ირკვევა, რომ აქ გავრცელებული ყოფილა ტანმორჩილი რქოსანი პირუტყვი, დიდი სამეურნეო გამოყენება ჰქონია ხარს, აშენებენ თხას, ცხვარსა და ღორს. შესანიშნავი პირობები იყო მეღორეობისათვის (არქეოლოგიურ მონაპოვარში ღორის ძვლებს წამყვანი ადგილი უკავია). ჯერჯერობით ნაკლებად გვხვდება ცხენისა და ფრინველთა ძვლები. სამხრეთ-დასავლეთი საქართველო თავისი „მთითა და ბარით“ იყო ის რაიონი, სადაც მიწათმოქმედება და მეცხოველეობა ორგანულად იყო შერწყმული.⁸ ეჭვს გარეშეა, რძის პროდუქტების გარკვეულ ნაწილს ამ პერიოდში სასაქონლო ხასიათი უნდა ჰქონოდა.

აჭარაში დღემდეა შემორჩენილი მეფუტკრეობის ძველი ფორმები. კოლხეთისათვის ერთ-ერთ საექსპორტო ნაწარმს სანთელი და ცვილი წარმოადგენდა. ანტიკურ ხანაში კვლავაც საბაბიო ადგილი ეკავა მითვისებითი მეურნეობის უძველეს ფორმას - ნადირობას. ფიჭვნარის მონაპოვარში ხშირად გვხვდებოდა ირმისა და გარეული ტახის ძვლები.

ქოლხეთში ფრინველზე, კერძოდ, ხოხბებზე ნადირობას სარეწაო-საექსპორტო ხასიათი უნდა ჰქონოდა და საამისოდ სანაშენე ფერმების არსებობასაც ვარაუდობენ.⁹ ზღვის სიახლოვემ და თევზით მდიდარი მდინარეების ქსელმა განსაზღვრა მეთევზეობის განსაკუთრებული მნიშვნელობა. ამ მიმართებით მრავალრიცხოვანია თევზჭერასთან დაკავშირებული ტრადიციული ნივთიერი მასალები (საწაფები, ანკესები და ა.შ.). როგორც ჩანს, ბერძნებს აქედანაც გაქონდთ დამარილებული თევზი, რადგან მასზე დიდი მოთხოვნილება იყო საერთაშორისო ბაზარზე. ძვ.წ. VI-IV საუკუნეებში აქ საერთოდ მეთევზეობასა და კონკრეტულად დელფინის ქონის დამზადებას სარეწაო ხასიათი უნდა ჰქონოდა.

ამგვარად, ძვ.წ. VI-IV საუკუნეებში მიწათმოქმედებას, მესაქონლეობას, მეთევზეობასა და მეურნეობის სხვა ბევრ დარგს შემდგომი აღმავლობა განუცდია. მსგავსი ძვრები, ბუნებრივია, დაკავშირებული იყო კოლხეთში სამეფო ხელისუფლების არსებობასთან, სასაქონლო-სამეურნეო პროდუქციასზე მოთხოვნილების ზრდასთან, საშინაო და საგარეო ბაზრის წარმოქმნასთან, ფულადი ემისიის გაჩენასთან და ა.შ.

ძვ.წ. VI-IV სს ხელოსნობის მანამდე არნახული აღმავლობის ხანაცაა. დასრულდა რკინის გამოყენებაზე გადასვლა (ამ დროს წარმოების უმთავრესი საშუალებანი სწორედ ფოლადისგანაა დამზადებული). სხვადასხვა ძეგლზე მოპოვებულია რკინის სახნისები, შუბნისპირები, სხვადასხვა სახის სამკაულები და განსაკუთრებით დიდი რაოდენობით რკინისგან

⁷ Лордкипанидзе Г.А. К истории... с.54.

⁸ ნახუტაშვილი, სამხრეთ-დასავლეთ საქართველოს ზღვისპირეთი ადრერკინის ხანაში. - სსსპ, XV, თბილისი, 1980, გვ. 45.

⁹ Лордкипанидзе Г.А. К истории... с.68-69.

ნაჭედი ღურსმნები, რომლებიც ხის კუბოს დასამზადებლად თუ სამარხთა ხის სახურავების შესაჭედად იყო გამოყენებული (ზოგიერთი სამარხის გათხრისას 30-დან 40-მდე მოზრდილი რკინის ღურსმანი აღმოჩნდა). მხოლოდ ამ მონაცემების მიხედვით ირკვევა, რომ როგორც კოლხურ, ასევე ბერძნულ მოსახლეობაში ეს ლითონი ფართო მოხმარების საგანი გამხდარა. ნამოსახლარებისა და ნაქალაქარების გათხრებისას იშვიათად სამჭედლო რკინის წიდელებიც ჩნდება, ხოლო განის ნაქალაქარზე რკინის მაშაც აღმოჩნდა, რომელიც მჭედლობასთან უნდა იყოს დაკავშირებული.¹⁰ ანტიკური ხანის რკინის წარმოებასთან დაკავშირებული ძეგლები ძალზე ცოტაა ცნობილი ჩრდილოეთ შავიზღვისპირეთში. აღიარებულია, რომ ადრეანტიკური ხანისათვის შერეული ხასიათის ხელოსნობის ეს დარგი ყველა ქალაქ-სახელმწიფოში უნდა ყოფილიყო განვითარებული.¹¹

ნივთიერი კულტურის ძეგლების მიხედვით (შრომისა და საბრძოლო იარაღ-საჭურველი, სამკაულები, რკინის ღურსმნები და ა.შ.) ირკვევა, რომ რკინის მეტალურგია და მჭედლობა ხელოსნური წარმოების წამყვანი დარგები იყო.

ადრეანტიკურ ხანაში რკინის ნაწარმი, როგორც ითქვა, ყოველდღიურად მოხმარებოდა და მან საბოლოოდ გამოდევნა ბრინჯაო. თუმცა, ბრინჯაოსა და ვერცხლის წარმოება შესულდულ ფარგლებში ისევ გრძელდებოდა, რადგან მასობრივი მოხმარების სამკაულები უპირატესად ამგვარი ლითონებისაგან მზადდებოდა. ეს განსაკუთრებით ეხება ბრინჯაოსა და ვერცხლს. შეინიშნება სამკაულების დამზადების ერთიანი, უნიფიცირებული სტილის არსებობა, გამოიყოფა წარმოების გეოგრაფიული კერები.

ანტიკური ხანა ოქრომჭედლობის აყვავების პერიოდია. ამ დროს ყველაზე მძლავრი ოქრომჭედლობის სკოლა, როგორც ჩანს, ვანში მოქმედებდა.¹² უნდა ვიფიქროთ, რომ აქ დამზადებული ოქროსა თუ ვერცხლის ნივთები მეზობელ რაიონებშიაც ვრცელდებოდა (მთისძირი, ითხვისი, საჩხერე, შესაძლოა, მთიანი რაჭა). ოქრომჭედლობის ერთ-ერთი მოკალაური კერა ფიჭვნარშიც უნდა არსებულებოდა,¹³ სადაც ვაერცხლებულია, აგრეთვე უცხოური ნაკეთობანიც. ამ დროს ფუფუნების საგნებისადმი დიდ მიდრეკილებას იჩენენ როგორც ადგილობრივი შეძლებული ფენების წარმომადგენლები, ისე ფიჭვნარელი ბერძნებიც. ამ ბოლო წლებში ოქროს ნივთები აღმოჩნდა პეტრა-ციხისძირის, ჩაქვის ჩაისუნის და ხელვაჩაურის რენის სოფ. ახალშენისა და ზანაქიძეების (სატხია) არქეოლოგიურ მონაპოვრებშიც.

ძვ.წ. VI-IV საუკუნეებში განვითარების მაღალ საფეხურზე ასულა მეთუნეობაც. იგი აგრძელებს ძველ ტრადიციებს, თუმცა, ნაწარმის დიდი ნაწილი ნოვაციური შემოქმედების ნაყოფია. ამავე დროს შეინიშნება სტანდარტიზაციისაკენ სწრაფვა,¹⁴ ჭურჭლის შემკობის სისადავე და ფორმათა დახვეწილობა. ეს განსაკუთრებით ადგილობრივ ნაწარმს შეეხება, რომელსაც კონკურენციას ვერ უწყევდა ატიკური მაღალმხატვრული ნაკეთობანიც კი. პირიქით, ფიჭვნარელ ბერძენთა შორის ადგილობრივი თიხის ჭურჭელი დიდი მოწონებით სარგებლობდა და ხშირად ბერძენთა სამარხულ ინვენტარშიაც გვხვდებოდა. როგორც ჩანს, ამ ტერიტორიაზე

¹⁰ Лордкипანიძე Г.А. К истории... с. 72.

¹¹ Шелов Д.Б. Железодетальное производство в Северном Причерноморье в раннеантичное время. - КСИИ. 159, 1979, с. 3-9.

¹² Лордкипანიძე О.Д. Древняя Колхида, Тбилиси, 1979, с. 197-215.

¹³ შუაღ. Лордкиპანიძე О.Д. Древняя Колхида, ... с. 95.

¹⁴ *თაღლიანი-ჭაჭაძე*. არქეოლოგია და საქართველოს ძველი ისტორიის ზოგიერთი საკითხი. - „მაცნე“, ისტორიის... სერია, 2, 1978.

მოქმედებდა კერამიკული წარმოების საკმაოდ მძლავრი კერა (სურ. 31, 32, 33).

სასოფლო დასახლებებისა და საქალაქო ცენტრების ხელოსნური წარმოების ერთ-ერთი მნიშვნელოვანი, ტრადიციული დარგი ფეიქრობა ყოფილა, რაზედაც მოგვემოგება მდიდარი მონაცემები. კოლხური სელის საუკეთესო თვისებები კარგადაა ასახული ანტიკური ხანის წერილობით წყაროებში (პეროდოტე, ქსენოფონტე, კალიმაქსე, პინდარი, სტრაბონი და ა.შ.). ივ.ჯავახიშვილი მიუთითებდა, რომ სელის მცენარე, რომლის ქართული სახელწოდება არცერთი ხალხის ტერმინს არ ენათესავება, ერთ-ერთი უძველესთაგანია საქართველოში, რომ ეს კულტურა ჩვენ ქვეყანაში ჯერ კიდევ ბრინჯაოს ხანაში ჩანს.¹⁵ საქართველოს ყველა კუთხეში შემოინახა მდიდარი ემპირიული ცოდნა სელისაგან როგორც ბოჭკოს, ისე ზეთის მისაღებად გამოყენების შესახებ.¹⁶ აქვე მზადდებოდა შაღის ნაწარმიც. შესაქონლეობის, კერძოდ, მეცხვარეობის დაწინაურება ხელს უწყობდა რთვა-ქსოვისათვის აუცილებელი სახედილო ბაზის შექმნას. წერილობით ცნობებსა და ეთნოგრაფიულ მონაცემებს ამდიდრებს საეკლესიო-კლერგიკური მემკვიდრეობის მასალა, რომელთა ერთი ნაწილი გამოვლენილია აჭარის ტერიტორიაზეც; აქაც ფეიქრობა საოჯახო ხელოსნობის ერთ-ერთი უძველესი დარგი ჩანს.

ანტიკური ხანის სამხრეთ-დასავლეთ საქართველოს ზღვისპირა საქალაქო ცენტრები თუ ურბანიზებული სამოსახლოები ფართოდ ებმებიან საერთაშორისო ვაჭრობაში, რომელშიც აქაური სელისა თუ კანაფის ნაწარმიც მონაწილეობდა. ამასთან დაკავშირებით საყურადღებო ცნობას ვხვდებით სტრაბონთან: „ქვეყანაში კარგი ნაყოფები იცის, გარდა თაფლისა (იგი მეტწილად მწარეა) და მოიპოვება ყოველგვარი ნავთსაშენი მასალა, რადგან იზრდება აქ მრავალი ტყე და მდინარეებითაც ჩამოაცურებენ. ბლომად ამუშავებენ სელს, კანაფს, ცვილს და ფისს, ხოლო სელის დამუშავება განთქმულიც არის: (ქვეყნის) გარეთაც კი გააქვთ“.¹⁷ კოლხეთის მიმართ სტრაბონის მიერ ნათქვამი ეს სიტყვები თანაბრად შეეხება ამ ქვეყნის ცალკეულ მხარეებს, მათ შორის სამხრეთ-დასავლეთ საქართველოს. გემოსაშენი ხე-ტყის ექსპორტთან ერთად, როგორც ჩანს, ხდებოდა იალქნებისათვის აუცილებელი საგანგებო, გამძლე ქსოვილის ექსპორტიც. ამ სახის ქსოვილის დამზადების ერთ-ერთი ცენტრი ფიჭვნარი უნდა ყოფილიყო, სადაც ქსოვილიან კერამიკასთან, მრავალრიცხოვან კერისტიკებთან და თვით ქსოვილის ნაშთებთან ერთად, აღმოჩენილია შედარებით დიდი ზომის, ე.წ. პირამიდული საწაფები, რომელთაც ვერტიკალური საქსოვი დაზვის ძაფების დასაჭიმად იყენებდნენ. ისინი ადრებრინჯაოს ხანიდანაა ცნობილი, მაგრამ ჩვენთან უფრო გვიან, ანტიკურ სამყაროსთან ურთიერთობების გზით ვრცელდებიან. ძნელია გადაჭრით თქმა, თუ ბერძნების მოსვლამდე ქსოვის როგორი იარაღი იყო ცნობილი კოლხებში. ბ.კუფტინი პორიზონტალური დაზვის არსებობას ვარაუდობდა.¹⁸

ბერძნულ მოხატულ ვაზებზე წარმოდგენილი სიუჟეტების მიხედვით შესაძლებელი გახდა ვერტიკალურ დაზვებზე ქსოვის პროცესის გაცნობა, ხოლო შვეიცარიის ზიმინჯიან ნაგებობებში აღმოჩენილი ნაშთების მიხედვით - საქსოვი დაზვის რეკონსტრუქციაც კი.¹⁹

ფიჭვნარში აღმოჩენილია საწაფების რამდენიმე სახეობა (სურ. 81. 4). პირველ ჯგუფში

¹⁵ ივ.ჯავახიშვილი, საქართველოს ეკონომიური ისტორია, I, ტფილისი, 1930, გვ. 373.
¹⁶ ჯ.ჩანაშვილი, ქსოვილების დამზადების ისტორიიდან საქართველოში, I, სელი. - სსმპ, XIX-ბ, 1950; ლ.პოლოდინი, ქართული ხალხის მატერიალური კულტურის ისტორიიდან, თბილისი, 1963.
¹⁷ თ.კუფტინი, სტრაბონის გეოგრაფია, თბილისი, 1957, გვ. 123-124.
¹⁸ Куптин Б.А. Материалы к археологии Колхиды, II, Тбилиси., 1950, с. 291, 292.
¹⁹ Гайдукевич В.Ф. К вопросу о ткашом ремесле в Боспорских поселениях. - МИА, 25, 1952, с. 402-403.

ერთიანდებიან დიდი ზომის წყვილნახვრეტიანი საწაფები, რომელთაგან ზოგიერთი 1 კგ-მდე იწონის. მათ, როგორც ჩანს, კარვის, ბაგირების თუ საიალქნე ქსოვილის ძაფების დასაჭიმად იყენებდნენ. რამდენიმე ცალი მსგავსი საწაფი მოპოვებულია ვანში (უფრო ხშირად ცალნახვრეტიანი საწაფები გვხვდება).²⁰ წყვილნახვრეტიანი საწაფის ზედა ნაწილი აღმოჩენილია გუად-იხუს ნეკროპოლზე.²¹ ისინი ცნობილია, აგრეთვე, ჩრდილო შავიზღვისპირეთისა და ხმელთაშუა ზღვის აუზის ქვეყნებიდან²² (ათენის აგორა,²³ კჰიოსი²⁴ და ა.შ.). მეორე ჯგუფის საწაფები შედარებით ბატარა ზომისაა. ვხვდებით, როგორც წყვილნახვრეტიან, ასევე (იშვიათად) ერთნახვრეტიან პირამიდულ საწაფებს; შედარებით ნაკლებია მესამე ჯგუფის პირამიდული საწაფები (ისინი მომავლო და შედარებით ბატარა ზომისანი არიან). ამ მონაცემების მიხედვითაც ჩანს, რომ ფიჭვნარში ფეიქრობას ფართო ხასიათი მიუღია.

თიხის პირამიდული საწაფები ცნობილია საქართველოს სხვა თანადროული ძეგლებიდანაც (ეშერა,²⁵ სოხუმი და მისი მიდამოები,²⁶ სოხუმის მთა,²⁷ გუად-იხუს ნეკროპოლი, ოჩამჩირე,²⁸ დიდი რაოდენობით ვანის ნაქალაქარზე,²⁹ ურეკი,³⁰ გურიანთა,³¹ ბათუმისციხე,³² აგარა, მახვილაური და ა.შ.³³).

აჭარის ზღვისპირეთში მდიდარი მასალებია მოპოვებული ანტიკური ხანის სხვადასხვა ცენტრებთან საგაჭრო-გეონომიკური ურთიერთობების შესახებაც. მათ შორის წამყვანია კერამიკული ტარა (ამფორები), ბერძნული (იონიური) ცენტრების სამეთუნეო ნაწარმი, ათენური (ატიკური) სადა, ორნამენტირებული თუ მოხატული ვაზები, ნუმისმატიკური მონაბოფრები, ტორეცტიკის ნიმუშები, მინის ნაწარმი, ოქრომჭკვლეობისა და გლობტიკის ნიმუშები, სამკაული და ა.შ. ყველაფერი ეს ასახავს იმ ურთიერთობის საერთო სურათს, როგორიც არქაულ და კლასიკურ ხანაში არსებობდა მონტაჟის საბაზისი ამ ნაწილსა და ანტიკური-სამყაროს უმნიშვნელოვანეს საგაჭრო-საბელონს და სატრანზიტო ცენტრებს შორის.

რაც შეეხება სატრანზიტო ტარას, იგი მოიხმარებოდა როგორც სამუერნეო, ისე საგაჭრო საქმიანობაში. მათ იყენებდნენ სხვადასხვა სახის პროდუქტების, განსაკუთრებით კი ღვინისა და ზეთისხილის ზეთის, დამარილებული თევზის, მარცვლეულისა და სხვა პროდუქტების შესანახად და ტრანსპორტირებისათვის, აგრეთვე, ახალშობილთა სამარხებად, სამარხეულ ინვენტარად და სამშენებლო მასალადაც კი. როგორც სატრანზიტო კერამიკული ტარა,

²⁰ Хоштария Н.В. Археологические исследования в Вани и Ванском районе в 1952 году. - МСЖ, II, 1959, ტაბ. 62.

²¹ Трапш М.М. Краткий отчет о результатах археологических исследований в Сухуми в 1952 г. - Труды АБИЯЛИ, XXV, Сухуми, 1955, с. 190, рис. 8.

²² Кругликова И.Т. Ремесленное производство простой керамики Пантикалея. - МИА, 56, 1957, с. 135.

²³ Petter E. Corbett. Attic pottery of the Later fifth century from the Athenian Agora. - Hesperia, 18, 1949, 101, N124.

²⁴ J. K. Anderson. Excavations of the Kofina ridge Chios, - BSA, XLIX, 1954, pp. 172, 182.

²⁵ Кухтин Б.А. Материалы к археологии Колхиды, I, Тбилиси, 1949, с. 14.

²⁶ Сизов В. Восточное побережье Черного моря. - МАК, II, Москва, 1889, с. 14; Трапш М.М. Диоскурия. - Труды II. Сухуми, 1969, таб. XXVIII, 11, 13.

²⁷ აღკალანდაძე, სოხუმის მთის არქეოლოგიური ძეგლები, სოხუმი, 1954, გვ. 38.

²⁸ Кухтин Б.А. Материалы..., II, с.161.

²⁹ Хоштария Н.В. Указ. раб., с. 321.

³⁰ ოკაჯორაძე დაზვერეთი ექსპედიცია გურიაში. - სსმ, XVI-B, 1950, გვ. 121.

³¹ ნვაშაძე. გურიანთის ანტიკური ხანის არქეოლოგიური ძეგლები. - სსსს, II, 1971, გვ. 23, ტაბ. 4/4.

³² აკახაძე დახუტიაშვილი, მასალები ბათუმის ძველი ისტორიისათვის. - სსსს, XVIII, 1980, გვ. 88, ტაბ. XXV/3.

³³ საქართველოში აღმოჩენილი საწაფების შესახებ უფრო დაწვრილებით იხ.: Лордкипანიძე Г.А. К истории древней Колхиды, Тбилиси, 1970, с. 84; აკახაძე, საქართველოს ზღვისპირეთის ანტიკური ხანის ქალაქები, თბილისი, 1971, გვ. 50-55.

ყიდვა-გაყიდვის საგანიც იყო.³⁴ ბუნებრივია, ასეთი მრავალმხრივი ფუნქცია განსაზღვრავდა ამფორების დიდი რაოდენობით წარმოებას ანტიკური ხანის მრავალ საეკონომიკურ-სახელოსნო ცენტრში. ამის გამო მათ განათხარ მასალებშიც წამყვანი ადგილი უკავიათ.

დადგენილია, რომ ძველ კოლხეთსა და ეგეოსის სამყაროს შორის საეკონომიკურ თუ კულტურულ ურთიერთობებს საფუძველი არქაული ხანიდან ეყრება, რისი მოწმობაცაა კოლხეთში აღმოჩენილი ქიოსური ამფორების გვეფი. ამ სახელოსნო ცენტრის კერამიკული ტარა ფართოდ იყო გავრცელებული მთელ ანტიკურ სამყაროში. ბათუმისციხეზე აღმოჩენილი ქიოსური ამფორების უადრესი ცალკეობის ზედაპირი თეთრი ანგობითაა დაფარული, ხოლო ზოგიერთიც მოხატულია მუქი-მოწითალი ტონალობის შავი ფერის ფართო ზოლებითა თუ ასიმეტრიული წრეებით. მრავალრიცხოვანი ანალოგიების მიხედვით (კ. ფერა, კარდოსი, თაზოსი, ჩრდ. აფრიკა, იტალია, მცირე აზია, ისტრია, ბერეზანი, დნეპრო-ბუგის არქაული ხანის სამოსახლო, პანტიკაპეიონი, ნიმფეი, პატრეი, ჰერმონასა, კები, ბოსფორის სამეფოს სხვა ქალაქები)³⁵ ისინი ძვ.წ. VII საუკუნის ბოლოთი და VI საუკუნის დამდეგით თარიღდება. აღმოსავლეთ შავიზღვისპირეთში და საერთოდაც ამიერკავკასიაში ბერძნული იმპორტის ასეთი ადრეული ნიმუშები გერჯერობით არსადაა დადასტურებული. ფართო პორიზონტალური ზოლებით მოხატული სადა, უკვე არაანგობირებული, ძვ.წ. VI ს პირველი ნახევრის ქიოსური ამფორები აღმოჩენილია ფიჭვნარში და ფოთის მიდამოებში (საქორქიო, ადგილი სიმაგრე).³⁶ კ.ქიოსის ნაქარმის იმპორტი ჩვენში და საერთოდ კოლხეთის ზღვისპირა ზოლში კიდევ უფრო იზრდება ძვ.წ. VI ს მეორე ნახევრისა და V ს დამდეგისათვის. ამ ხანის მასალები, მათ შორის ქიოსური ამფორები მზირად ჩნდება ქიხულეთ-ფიჭვნარის ნაქალაქარზეც, აღმოჩნდა, აგრეთვე, ბათუმისციხეზე, ციხისძირში, საქორქიოში, ერგეტაში, ოჩამჩირეში, სოხუმის მიდამოებში, მთისძირში, ეშერაში და ვანის ნაქალაქარზე. ფიჭვნარის სამაროვნებისა და ნაქალაქარის ძვ.წ. V ს მასალების მიხედვით აქ მცხოვრებ ბერძნებში და ადგილობრივ მოსახლეობაში კუნძულ ქიოსის ღვინო დიდი მოწონებით სარგებლობდა, მისი იმპორტი გრძელდებოდა ძვ.წ. IV საუკუნეშიც (სურ. 50. 1, 3). ამ ბერიოდის ქიოსურ ამფორებს, ფიჭვნარის გარდა, ვგედებით ბათუმისციხის, ფოთისა და სოხუმის მიდამოების, დაფნარის, დაბლაგოშისა და ვანის ნაქალაქარის მასალებში.³⁷

როგორც ვხედავთ, ქიოსური პროდუქციის იმპორტი ძვ.წ. VII საუკუნის დასასრულს იწყება და უწყვეტად გრძელდება ელინისტურ ხანამდე.

სამხრეთ-დასავლეთ საქართველოს ზღვისპირა ზოლში (ბათუმისციხე, ფიჭვნარი) აღმოჩენილია, აგრეთვე, კუნძულ სამოსის არქაული ხანის კერამიკული ტარის ცალკეული ფრაგმენტები, რომლებიც ძვ.წ. VI საუკუნით თარიღდება, ე.წ. ფსევდოსამოსური ამფორის ფრაგმენტები მოპოვებულია საქორქიოში, სიმაგრის ბორცვზე.³⁸ უფრო მრავალრიცხოვანია კუნძულ ლესბოსის ამფორები (ფიჭვნარის სამაროვანზე მათი მთლიანი ცალეებიც ვგვხვდება). წერილობითი წყაროების მიხედვით კ.ლესბოსზე ღვინის ფართო წარმოება საუკუნეების

³⁴ Зест И.Б. Керамическая тара Боспора. - МИА, 63, 1960.

³⁵ აკახიძე, დ.სახუტაიშვილი, მასალები ბათუმის ძველი ისტორიისათვის... გვ. 74-79; აკახიძე, კერამიკული ტარა ფიჭვნარის ანტიკური ხანის ნაქალაქარიდან. - სსსპ, II, 1971, გვ. 29-40. იქვე ლიტერატურა.

³⁶ თოდორაშვილიძე, ანტიკური სამყარო და ძველი კოლხეთი, თბილისი, 1966; აკახიძე, კერამიკული ტარა...; თბილქაძე, არქეოლოგიური კვლევა-ძიება რიონის ქვემო წელზე, თბილისი, 1978, გვ. 62 და შმდ.

³⁷ აკახიძე, კერამიკული ტარა... გვ. 29-40; რ.ფურთაძე, კერამიკული ტარა. - ვანი, VI, 1983, გვ. 9-10; აკახიძე, დასახუტაიშვილი, მასალები ბათუმის... გვ. 74-79, იქვეა ლიტერატურა.

³⁸ თბილქაძე, არქეოლოგიური კვლევა-ძიება... გვ.63.

მანძილზე გრძელდებოდა, ძველი ავტორები აქაურ ღვინოს მაღალ შეფასებას აძლევდნენ და მიუთითებდნენ, რომ ამაზე უფრო სასაბაბრო ღვინო არ არსებობდა (არ იცის თავის ტკივილი, სასარგებლოა კუჭისათვის და ზღვის გემო დაკრავს, თანაც უფრო გამჭვირვალეა, ვიდრე ქიოსისა და კნიდის ღვინოები). კელსოსი წყაროებში მოხსენიებულია როგორც ეურამნის მტევნებით დახუნძლული, ღვინით მდიდარი მხარე, სადაც გენახი გაშენებული იყო ხელოვნურ ტერასებზე და მას ჭიკოები არ სჭირდებოდა. ყველაზე მეტი ღვინო მზადდებოდა ამ კუნძულის ჩრდილო რაიონში - მედამაში, არისტოტელეს ცნობით პონტოელი სოფდაგრები ლესბოსური ღვინოთაც ვაჭრობდნენ.³⁹ საქალაქო მონეტების მიხედვით აქ ვაგრცელებული ყოფილა მევენახეობა-მეღვინეობის დედაების დიონისეს კულტი.

ფიჭვნარის კოლხურ სამაროვანზე მთლიანი ლესბოსური ამფორაცა აღმოჩენილი, ხოლო ბერძნული ნეკროპოლის ლესბოსურ ამფორაზე შესრულებულია ერთ-ერთი უძველესი გრაფიტი. ბათუმისციხეზე გვხვდება უფრო ადრეული ნიმუშები (ფართო დიამეტრის მქონე ბრტყელი ძირები, რომლებიც ძვ.წ. VII ს ბოლოთი და VI ს-ის დამდეგით თარიღდება), რომლის ბადალიც აღმოსავლეთ შავიზღვიპირეთის სხვა ბუნქტებიდან ცნობილი არ არის. ფიჭვნარის ნაქალაქარსა და სამაროვნებზე ძირითადად ძვ.წ. V ს ლესბოსური ნაწარმია წარმოდგენილი. იგი გვხვდება, აგრეთვე, მახვილაურში, ციხისძირში, გურიანთაში, სიმაგრის ანტიკური ხანის ნამოსახლარზე, დაბლაგომში და ვანის ნაქალაქარზე.⁴⁰ საერთოდ, ლესბოსური ამფორები დიდხანს იყო ხმარებაში (მისი დამზადება ძვ.წ. VII ს იწყება და მოულოდნელად წყდება IV ს მეორე ნახევარში).

აღმოსავლეთ შავიზღვიპირეთის არქაული ხანის კულტურულ ფენებში გვხვდება, აგრეთვე, უცნობი ცენტრის ამფორებიც. მათ შორის განსაკუთრებით აღსანიშნავია ე.წ. სასმისისებრძირიანები (კვაშტა, მახვილაური, ბათუმისციხე, ფიჭვნარი, გურიანთა, ფასისის მიდამოები, საქორქო, ყუღევი, ვანის ნაქალაქარი და ა.შ.). ბათუმისციხის მონაპოვართა მიხედვით თეთრანგობიანი ქიოსური და ადრეული ლესბოსური ამფორების გარდა, აქ ძვ.წ. VI საუკუნის პირველი ნახევრიდან მაინც უცნობი ცენტრის კერამიკული ტარაც შემოქონდათ.

ძვ.წ. V საუკუნიდან პონტოს სანაპირო ქვეყნებში ფართოდ ვრცელდება ეგეოსური სამე აროს მევენახეობა-მეღვინეობის კიდევ ერთი უმნიშვნელოვანესი ცენტრის კუნძულ თაზოსის ამფორები. განსაკუთრებით მდიდარ მასალებს კელავაც ფიჭვნარის ნაქალაქარი იძლევა, სადაც ძვ.წ. V-IV საუკუნეების სატრანზიტო კერამიკაში წამყვანი ადგილი სწორედ კთაზოსის პროდუქციას უკავია (სურ. 50, 2, 4). აქვე გვხვდება ე.წ. პროთაზოსური და „თაზოსის წრის“ ამფორები. მეტ-ნაკლები რაოდენობით თაზოსური ამფორები წარმოდგენილია ბათუმისციხის, ციხისძირის, კოხის, ფასისის მიდამოების, ოჩაჩირეს, სოხუშისა და შინი მიდამოების, დაფნარისა და დაბლაგომის მონაპოვრებში.⁴¹

თაზოსის პროდუქციით ჩრდ. შავიზღვიპირეთის ქვეყნებთან ვაჭრობაში უშუალოდ ათენი გამოდიოდა.⁴² სამხრეთ-დასავლეთ საქართველოს ზღვისპირეთშიც თაზოსური პროდუქციის

³⁹ Barbara G. Clincenbeard. Lesbian Vine and storage Amphoras. - Hesperia, 51, 1982.

⁴⁰ აკაბძე, კერამიკული ტარა... გვ. 40-41; რუფთორიძე, კერამიკული ტარა... გვ. 8; აკაბძე, დასახელებული, დასახ. ნაშრ., გვ. 78-82; ნატაშკაძე, გურიანთის... გვ. 18; თაბატაძე, დასახ. ნაშრ., გვ. 63-64.

⁴¹ აკაბძე, კერამიკული ტარა... გვ. 43-44; რუფთორიძე, კერამიკული ტარა... გვ. 10. აქვეა ლიტერატურა.

⁴² შინაძე, საეპიკრო ურთიერთობათა ისტორია ძველ კოლხეთში. - კავკასიურ-ახლოდამოსავლური კრებული, II, თბილისი, 1982.

გარცელება ათენის საგაჭრო-ეკონომიკური თუ კულტურული ურთიერთობის აქტივიზაციას უკავშირდება.

ღვინის ექსპორტს აწარმოებდა, აგრეთვე, ქალქიდიკა-მენდე, რომლის კერამიკული ტარა ბონტოსბირეთში ძალზე ცოტა აღმოჩენილი. საქართველოს ტერიტორიაზე მენდეს ძვ.წ. V საუკუნის ამფორები მხოლოდ ფიჭვნარის ბერძნულ ნეკროპოლზეა აღმოჩენილი. ამავე ცენტრს უკავშირებენ ე.წ. კათხისებურძირიან ამფორებსაც, რომლებიც ძვ.წ. IV საუკუნესა და III საუკუნის დამდეგს ფართოდაა გავრცელებული მთელ ანტიკურ სამყაროში (ათენი, ოლინო, ქიოსი, როდოსი, ჩრდ. შავიზღვისპირეთი და ა.შ.),⁴³ მათ შორის გვხვდება ფიჭვნარში, აგრეთვე, ბათუმისციხესა და ვანში.

ძვ.წ. IV ს სამხრეთ-დასავლეთ საქართველოს ზღვისპირეთში გამოჩნდა სამხრეთ შავიზღვისპირეთის საწარმოო ცენტრების ამფორებიც. მათ შორის ბირველ რიგში აღსანიშნავია ქ.პერაკლეს ნაწარმი, რომლის უადრესი ნიმუშები ფიჭვნარშია აღმოჩენილი. არ არის გამორიცხული, რომ ძვ.წ. V ს ბოლო მეოთხედის უცნობი ცენტრის ყვლეგამობრილი ამფორები და ე.წ. ნაცრისფერკეციანი თიხის ჭურჭლები პერაკლეს ნაწარმი იყოს. ამ ცენტრის კერამიკული ტარა გვხვდება კოლხეთის როგორც ზღვისპირა ზოლში, ასევე შიდა რაიონებში, ე.წ. ტრანსკავკასიური მაგისტრალის გაყოლებით. პერაკლეს ამფორები აღმოჩენილია ბათუმში, ფიჭვნარში, ფოთის მიდამოებში, ოჩამჩირეში, სოხუმში, ვანში და ა.შ.

გვიანკლასიკური ხანიდან, აღმოსავლეთ შავიზღვისპირეთის საქალაქო ცენტრებთან საგაჭრო-ეკონომიკურ ურთიერთობაში ასევე მნიშვნელოვან როლს თამაშობდა მცირე ასიის საქალაქო ცენტრი სინოპე, ხლო ძვ.წ. IV ს მეორე ნახევარში იწყება კოლხური ამფორების წარმოება და მისი ექსპორტი ჩრდილო შავიზღვისპირეთში.⁴⁴

ეკონომიკური კავშირების საინტერესო სურათის აღდგენის შესაძლებლობას იძლევა სადაზოლებიანი როდოსულ-იონიური კერამიკული ნაწარმი, რომელიც გამოყენებული იყო საბერძნეთის აღმოსავლეთ რაიონებთან კოლხეთის საგაჭრო ურთიერთობაში. იგი მზადდებოდა აღმოსავლეთ ხმელთაშუაზღვისპირეთის სხვადასხვა სახელოსნო ცენტრში ძვ.წ. VII საუკუნის ბოლოდან ვიდრე V საუკუნემდე. ეს ნიადაგასხმარი კერამიკა ფართოდ ჩანს გავრცელებული მთელს შავიზღვისპირეთში.⁴⁵ როგორც ჩანს, არსებობდა ბევრი საწარმოო ცენტრი, მაგრამ კარგად გამოიყოფა მხოლოდ სამოსი და როდოსი. მათი ნაწარმის უადრესი ნიმუშები აღმოჩენილია ბათუმისციხეზე (ძვ.წ. VII ს ბოლო, მაგრამ აქ უფრო ხშირია ძვ.წ. VI ს ნიმუშები). ამ დროიდან აღმოსავლურ-ბერძნული (იონიური) კერამიკის შემოტანას ჩვენში სისტემატური ხასიათი მიეცა (ფიჭვნარი, საქორქით, ოჩამჩირე, ეშერას ნაქალაქარი)⁴⁶ და ფართოდ გავრცელდა არა მარტო ზღვისპირა ზოლში, არამედ კოლხეთის შიდა რაიონებში და აღმოსავლეთ საქართველომდე მიადწია.

აღმოსავლეთ შავიზღვისპირეთში საკმაოდ ადრე გავრცელდა საბერძნეთის მატერიკულ ცენტრ ათენის სახელოსნოებში დამზადებული შავლაკიანი სადა თუ მოხატული კერამიკა.

⁴³ Зеест И.Б. დასახ.ნაშრ., გვ. 88.

⁴⁴ აკასიძე კერამიკული ტარა... გვ. 54; რეფორმიძე ამფორების წარმოება კოლხეთში ძვ.წ. IV-I საუკუნეებში. - იბერა-კოლხეთი, თბილისი, 2003.

⁴⁵ Шмигд П.В. Греческая архаическая керамика Мирмекии и Тиритаки. - МИА, 25, М.-Л., 1952; Сидорова Н.А. Архаическая керамика из Пантикалея. - МИА, 103, М., 1962.

⁴⁶ აკასიძე საქართველოს ზღვისპირეთის ანტიკური ხანის ქალაქები, თბილისი, 1971, გვ. 76-80; აკასიძე დასახელებული. დასახ.ნაშრ., გვ. 80-88; ოპიქელაძე დასახ. ნაშრ., გვ. 65 და შმდ.

აქ, ბირველ რიგში, აღსანიშნავია ეშერის შავფიგურული ამფორა, საქორქიოსა და ვანის „წერილფიგურული“ კილიკები (საღვინე ჭურქლები), რომლებიც ფართოდაა გავრცელებული ძვ.წ. VI ს შუა და III-იან წლებში.“⁴⁷ ძვ.წ. VI ს ბოლოდან ათენმა საქართველოს ზღვის-ბირეთთან საგაჭრო-ეკონომიკურ ურთიერთობაში წამყვანი ადგილი დაიკავა. მისი საგაჭრო ჰეგემონია მთელი კლასიკური ხანის განმავლობაში გრძელდებოდა. ქობულეთ-ფიჭვნარის მასალებით ამ კონტაქტების ინტენსიურობის განსაზღვრავ ცხვრდება არა მხოლოდ ცალკეული ეტაპების, არამედ ათწლეულების მიხედვითაც კი, ათენთან ურთიერთობის საინტერესო მასალებია აღმოჩენილი ცისისძირის სამაროვანზე,⁴⁸ შედარებით მოკძალებული კოსში, ბათუმისციხესა და მახვილარში. ატიკურმა ნაწარმმა შეაღწია, აგრეთვე, აჭარისწყლის ხეობაშიც (ს.კვაშტა).⁴⁹

ძვ.წ. V-IV სს ათენისა და სამხრეთ-დასავლეთ საქართველოს ზღვისბირეთის უძველესი მოსახლეობის ურთიერთობათა აყვავების ხანაა.

ატიკური პროდუქცია აღმოჩენილია დასავლეთ საქართველოს მრავალ ძეგლზე, ხოლო კოლხეთის შიდა რაიონების მეშვეობით მან აღმოსავლეთ საქართველოშიც შეაღწია. ურეკის, ჩიბათის, ზემოფარცხმის, წიფნარის, ფთის მიდამოების, ნოქალაქეის, დაფნარის, დაბლაგოშის, მთისძირის, ვანის, ქუთაისის, საჩხერეს მიდამოების, ზოვლეს, უფლისციხის, რუსთავისა და სხვა ბუნქტების მონაბოგრები ცხადყოფენ, რომ აღმოსავლეთ შავზღვისბირეთი მნიშვნელოვან როლს ასრულებდა საერთაშორისო ურთიერთობაში. ეს ვასაგებიცაა, რადგან ამ ბუნქტებზე გადიოდა უმნიშვნელოვანესი საზღვაო და სახმელეთო გზები, მათ შორის ტრანსკავკასიური მაგისტრალიც.

სამხრეთ-დასავლეთ საქართველოს ზღვისბირეთში ვაჭრობის გზით ვრცელდებოდა ტორეტიკული ნაწარმიც, რომელიც უბირატესად მდიდრულ სამარხებშია აღმოჩენილი. აქაური მცირერიცხოვანი გლიბტიკური ნაწარმი გამორჩევა გამოსახულების სინატივით, დახვეწილი სტილითა და კეთის უზადო ტექნიკით, ისინი დამზადებული ჩანს ატიკის საუკეთესო საიუველირო სახელოსნოებში (სურ. 54. 1). ადგილობრივ მოსახლეობაში დიდი მოწონებით სარგებლობდა ეგვიპტური თუ მესოპოტამიური, მცირე კავკასიონისა თუ სომხეთის ზეგნის სახელოსნოებში დამზადებული ქვის და მინის სადა თუ ფერადი მძივენი და მძივსაკიდები.

კოლხეთის სამეფოში საქალაქო ცხოვრებისა და ვაჭართა ფენის შესახებ გარკვეულ წარმოდგენას იძლევა ნუმიზმატიკური ძეგლები. ფიჭვნარის ნაქალაქარზე ნაპოვნია მონეტების

⁴⁷ თაქიქლავი, დასახ. ნაშრ., გვ. 58; დ.კაპარავა, ანტიკური (ბერძნული) იმპორტი ვანსა და მის მიდამოებში, მოხატული შავლაკიანი და სადა კერამიკა. - ვანო, VII, 1987, გვ. 82.

⁴⁸ ეს მასალები ჯერ არ არის გამოქვეყნებულნი.

⁴⁹ საქართველოში ატიკური იმპორტის გავრცელების შესახებ იხ: აკახოძე, მასალები აღმოსავლეთ შავზღვისბირეთის ძველი ქალაქების ისტორიისათვის. შსკა, V, თბილისი, 1965; მისივე, აღმოსავლეთ შავიზღვისბირეთის ანტიკური ხანის ქალაქები (ქობულეთ-ფიჭვნარი), თბილისი, 1965, (საკანდ.დის.); მისივე, საქართველოს ზღვისბირეთის ანტიკური ხანის ქალაქები, თბილისი, 1971; მისივე, აღმოსავლეთ შავიზღვისბირეთის ანტიკური ძეგლები, ბათუმი, 1975; მისივე, აღმოსავლეთ შავიზღვისბირეთი ანტიკურ ხანაში, თბილისი, 1979 (სადოქტ. დის.), მისივე, Восточное Причерноморье в античную эпоху, Батуми, 1981; აკახოძე, ლიკურის, ფიჭვნარი ვანის ნაქალაქარადან. - თსუ შრომები, 113, თბილისი, 1965; თ.ლოლაშვილი, ანტიკური სამყარო და ძველი კოლხეთი, თბილისი, 1966; მისივე, Новые материалы к истории связей Афин с Колхидой. - ХКАМ, Москва, 1976; წ.შატერვაშვილი, აკახოძე, კოლხეთისა და ათენს შორის საგაჭრო-ეკონომიკური ურთიერთობების ისტორიიდან. - სდს, II, 1971; Трапш М.М. Труды II, Сухуми, 1969; Шамба Г.К. Эшерское городище, Тбилиси, 1980; დ.კაპარავა, დასახ. ნაშრ., აქვე ლიტერატურა.

რამდენიმე განში ასეულობით მონეტით. ერთ-ერთ განში თავმოყრილი იყო ძვ.წ. V ს 281 ცალი კოლხური თეთრი, ელექტრუმის ქიზიკინი და მართალი ოქროსაგან დამზადებული სამი ცალი სხივანა საყურე.⁶⁰ სამხრეთ-დასავლეთ საქართველოში მონეტები ადრეც იყო მოპოვებული. შემოინახა ცნობა მწვანე კონცხზე ათენური ტეტრადრამის, ხოლო ციხისძირში პანტიკაპონის მონეტების აღმოჩენის შესახებ.⁶¹

ქობულეთში ნაპოვნია კოლხური თეთრის უნიკალური ნომინალები, ქიზიკინები (სურ. 54. 2), თეოდოსისის, პანტიკაპეონისა და ნიმფის მონეტები. ამ ბოლო ხანებში სიცილიის მონეტაც გამოჩნდა.

სამხრეთ-დასავლეთ საქართველოს მთიანეთიდან ადრეული ნუმიზმატიკური ძეგლები ჯერჯერობით არ არის ცნობილი. სამაგიეროდ ზღვისპირა ზოლში კოლხური თეთრების აღმოჩენის შემთხვევები ისე ხშირი ყოფილა, რომ ამ მონეტების ლითონს მოსახლეობა, თურმე, საფანტის დასამზადებლადაც კი იყენებდა.⁶² როგორც ჩანს, ძვ.წ. VI-IV საუკუნეებში კოლხეთში სავაჭრო ურთიერთობანი საქაოდ გაცხოველებული იყო. ამ დროს მოსახლეობა ჩაბმულია როგორც საშინაო, ისე საგარეო ვაჭრობაში.

კლასიკური ხანის ფიჭვნარის ანონიმური ქალაქი წარმოადგენდა კოლხი და ბერძენი ვაჭრების შეხვედრის ადგილს, სადაც ფართო მასშტაბის გაცვლითი ოპერაციები ხორციელდებოდა. იმის გამო, რომ კოლხეთის საშინაო ბაზარზე გაბატონებული იყო კოლხური თეთრი, ბერძენი ვაჭრები თავიანთ ნაწარმს, როგორც ჩანს, ადგილობრივ მონეტებზე ყიდდნენ, ხოლო ამოღებული ფულით კოლხებისაგან მათთვის სასურველ პროდუქციას იძენდნენ. ფიჭვნარში ნაპოვნია კოლხური თეთრის ყველაზე მცირე ნომინალებიც, ე.წ. ჰემიტეტრატემორიონები, რომელთაც წერილი ფულის ფუნქცია უნდა შეესრულებინათ.⁶³ თავის მხრივ, კოლხი ვაჭრებისათვისაც აუცილებელი იყო უცხოური მონეტები: ისინი ხომ შუამავლებად გამოდიოდნენ ბერძენ ვაჭრებსა და კოლხეთის შიდა რაიონების მოსახლეობას შორის.

საინტერესო სურათს ქმნის ჩვენში აღმოჩენილი უცხოური მონეტები. ამ ოდენობის ადრეული ნუმიზმატიკური მასალა ამიერკავკასიაში ჯერჯერობით არსადაა აღმოჩენილი. ბირველ რიგში აღსანიშნავია ქიზიკის (მარმარილოს ზღვის სანაპირო) სტატერები (ქიზიკინები), რომლებიც საერთაშორისო სავაჭრო ეტალონები იყო ძვ.წ. VI-IV საუკუნეებში (სურ. 54. 2). ანტიკური სამყაროს რიგ რაიონებში (შავიზღვისპირეთი, მარმარილოსა და ეგეოსის ზღვის ჩრდილო-აღმოსავლეთ ნაწილი) ქიზიკინები ასრულებდნენ საერთაშორისო, ინტერლოკალური ფულის ფუნქციას: მსხვილი სავაჭრო გარიგებანი მხოლოდ მათი გამოყენებით ხორციელდებოდა და ისინი კონკურენციას უწევდნენ ისეთ მონეტებსაც კი, როგორიც იყო ირანული დარიკები. აღსანიშნავია, რომ ქიზიკინები საერთაშორისო ბაზარზე ათენის ჰეგემონიის დამყარების შემდეგაც კი ინტერლოკალურ მონეტებად რჩებოდნენ.⁶⁴ ათენი კოლ-

⁶⁰ საქართველოს სახელმწიფო მუზეუმის ნუმიზმატიკის განყოფილების სიენვენტარო დავთარი №8709-8000. Пахомов Е.А. Монетные клады Азербайджана и других республик, краев и областей Кавказа, Баку, №1898; Голенико К.В., Капанадзе Д.Г. Четыре клада колхидок. - НЭ, VI, 1960.

⁶¹ Капанадзе Д.Г. К вопросу об экономических связях Северного и Восточного Причерноморья в античную эпоху по нумизматическим данным. - ПИСП, Москва, 1959.

⁶² Зограф А.Н. Распространение находок античных монет на Кавказе. - ТОНГЭ, I, 1945, с. 35; Капанадзе Д.Г. Грузинская нумизматика, Москва, 1955, с. 144.

⁶³ ზღვინდუა აკახიძე. კოლხური თეთრის გენეზისის საკითხები. - მაცნე, 2, 1978, გვ. 66-73. აკახიძე ფიჭვნარი II. ბათუმი-ოქსფორდტ, 2007, გვ. 140, სურ. 43. 4-6.

⁶⁴ Шелов Д.Б. Кизикские стратеры на Боспоре. - ВДИ, 2, 1949; Булатович С.А. Электровые монеты Кизика.

ხეთთან ურთიერთობაში ქიზიკინებთან ერთად თავის გერცხლის მონეტებსაც იყენებდა. ამის დასტურია ბათუმის ასლოს, მწვანე კონცხზე აღმოჩენილი ათენური ტეტრადრაქმა (ძვ.წ. V-IV სს).⁵⁵

აღმოსავლეთ შავიზღვისპირეთი, კონკრეტულად აჭარის ტერიტორია, ძვ.წ. VI-IV სს-ში მნიშვნელოვან როლს თამაშობდა ჩრდილო შავიზღვისპირეთთან სავაჭრო-ეკონომიკურ თუ კულტურულ ურთიერთობაში.⁵⁶ მათგან შესაძლებელია გამოიყოს სამი ბეროდი: I ათასწლეულის ბირველი ნახევარი, კლასიკური ხანა (ძვ.წ. V-IV სს) და ელინისტური ბეროდი (ელინიზმის ეპოქა - ძვ.წ. IV ს ბოლო მეოთხედი- I ს მომდევნო თავში იქნება განხილული).

ტომთაშორისი ურთიერთობანი ადრეულ ხანაში არ შეიძლებოდა ყოფილიყო რეგულარული. მათ სისტემატიური ხასიათი მიუღია გვიანარქაული და ადრეკლასიკური ხანიდან, რაც დაკავშირებული იყო მსოფლიოში მიმდინარე ისტორიულ პროცესებთან. დიდი ბერძნული კოლონიზაციის შედეგად საერთაშორისო ურთიერთობათა ორბიტაში აღმოსავლეთი შავიზღვისპირეთიც აღმოჩნდა ჩაბმული, რის შედეგადაც განმტკიცდა კავშირები ბონტოს სანაპიროს ცალკეულ მხარეებთან: ჩრდილო შავიზღვისპირეთში, კერძოდ, ნიმფეაში აღმოჩენილია კოლხური ქვეყნები და მონეტები,⁵⁷ კლასიკური ხანის კოლხური კერამიკული ნაწარმი აღმოჩნდა პანტიკაპეიონის,⁵⁸ პერმონასის,⁵⁹ მირმეკიონის, ტრიიტაკის⁶⁰ და სხვა ძეგლების მასალებშიც.

პანტიკაპეიონის არქაული ხანის ფენაში აღმოჩნდა ძვ.წ. VI ს დასასრულით დათარიღებული იონიური ჭურჭელი, რომელზეც გაკეთებულია ეთნონიმის აღმნიშვნელი გრაფიტი „კოლხოს“. ვარაუდობენ, რომ ბოსფორის ქალაქებში არსებობდა განსაზღვრული კოლხური ფენა, ზოლო კოლხი ვაჭრები მონაწილეობდნენ სავაჭრო ოპერაციებში.⁶¹

კლასიკურ ხანაში ძველ კოლხეთსა და ჩრდილო შავიზღვისპირეთს შორის სავაჭრო-ეკონომიკური და კულტურული ურთიერთობანი ხორციელდებოდა ადგილობრივი ბერძნული ახალშენების მეშვეობით. აღმოსავლეთ შავიზღვისპირეთის სხვა მხარეების მსგავსად ამ ურთიერთობებში აქტიურად მონაწილეობდა სამხრეთ-დასავლეთ საქართველოს ზღვისპირა ზოლის, კერძოდ, აჭარის „ქვეყნის“ მოსახლეობაც. ამის დასტურია პანტიკაპეიონის, თეოდოსიის და ნიმფეის მონეტები, რომლებიც ფიჭვნარის ძვ.წ. V ს ბერძნულ ნეკროპოლზე აღმოჩენილი.

სამხრეთ-დასავლეთ საქართველოს ზღვისპირეთს უშუალოდ ემზობლება სამხრეთი შავიზღვისპირეთი. სამწუხაროდ ბონტოს სანაპიროს ეს ნაწილი ჯერ კიდევ სათანადოდ არაა შესწავლილი. შემთხვევითი აღმოჩენებისა თუ არქეოლოგიური გათხრების გზით

- МАСП, VII, 1971.

⁵⁵ Пахомов Е.А. указ.раб., №12; Зограф А.Н. Распространение находок античных монет...

⁵⁶ ფიჭვნარში აღმოჩენილი ადრეული მონეტების შესახებ იხ: აკაბიძე, ფიჭვნარის სამაროვანზე 1887-88 წლებში აღმოჩენილი უცხოური მონეტები. - „მაცნე“, ისტორიის... სერია, 3, 1974; მისივე. Иноземные монеты могильника Пичвнари. - ВДИ, 3, 1974.

⁵⁷ Худяк М.М. Раскопки в Нимфее. - Сообщения ГЭ, 1940, с. 22; Куфтин Б.А. Материалы... II, с. 72, таб. 24; Скуднова В.М. Находки колхидских монет и пифосов в Нимфее. - ВДИ, 2, 1952.

⁵⁸ Зеест И.Б., Марченко И.Д., Некоторые типы толстостенной керамики из Пантикапея. - МИА, 103, 1962, с. 152-155; Марченко И.Д. Раскопки Пантикапея в 1959-64 гг. - Сообщения ГМИИ им. А.С.Пушкина, IV, 1968.

⁵⁹ Зеест И.Б. Раскопки Гермонассы. - КСИИМК, вып. 58, 1955, с. 117.

⁶⁰ Гайдукевич В.Ф. Мирмекий, Варшава, 1958, с. 46-47, рис. 45/1.

⁶¹ თოდოსიისპოლში, ანტიკური სამარო... გვ. 80, ტაბ. XXIII; მისივე. К вопросу о связях коллиды с Северным Причерноморьем в VI-IV вв до н.э. - ИКАМ, Москва, 1977, с. 113.

მრავალრიცხოვანი და მრავალფეროვანი მასალა დაგროვდა ამ რეგიონის ერთ-ერთი უძველესი და უმნიშვნელოვანესი სავაჭრო-სახელოსნო და სატრანზიტო ცენტრის სინოპესა და ძველი კოლხეთის ურთიერთობის კვლევისათვის. ბუნებრივია, ნედლეულით მდიდარი კოლხეთისადმი ინტერესი სინოპეს ადრიდანვე უნდა გაჩნდოდა.⁶² რაზედაც, მართალია, პირდაპირი წერილობითი მითითება არ გავაჩნია, მაგრამ მითოლოგიური გადმოცემით, სინოპეს ლეგენდარული დამარსებლები თითქოს შეუერთდნენ არგონავტებს კოლხეთში ოქროს საწმისისათვის ლაშქრობაში (Argon. II, 955, V, 113). ამ გადმოცემაზე დაფუძნებით სტრაბონი ავტოლოკს (სინოპეს დამარსებელს) იაზონის თანამგზავრად მიიჩნევდა (Strabo. XII, 3, II) და მიუთითებდა, რომ ფაზისიდან ამისომელე და სინოპემდე უზღვით მგზავრობას 8 ან 9 დღე სჭირდებოდა. პოლიბიოსის სიტყვით, კი „სინოპე მდებარეობს ფაზისისკენ მიმავალ გზაზე“ (Polibi. IV, 55). სინოპელთა საკოლონიზაციო აქტიურობაზე კოლხეთისაკენ მიუთითებს შიდა კოლონიზაციის პროცესში დაარსებული სინოპური ახალშენები კოტიორა (ორდუ), კერასუნტი (ფარნაკია) და ტრაპეზუნტი. ქსენოფონტეს ცნობით (ძვ.წ. V ს), ტრაპეზუნტი „კოლხთა ქვეყანაში“ მდებარეობდა (Xen. Anab. IV, 8, 22).

სინოპესა და აღმოსავლეთ შავიზღვისპირეთის სავაჭრო-ეკონომიკური და კულტურული ურთიერთობა გვიანარქაულ-ადრეკლასიკურ ხანაში ისახება. ამისი დასტურია ფიჭვნარის კოლხურ და ბერძნულ სამაროვნებზე აღმოჩენილი ადრეული სინოპური მონეტები. ადრეული მონეტების გარდა, ძვ.წ. V-IV სს სინოპური დრაქმები აღმოჩენილია ბათუმის მიდამოებში, ურეკ-ში და სოხუმში.⁶³ ძვ.წ. IV ს შუა ხანების სინოპური ვერცხლის მონეტა ნაპოვია ხელვაჩაურის რ-ნის სოფ.განთიადშიც.⁶⁴ გვიანკლასიკური ხანიდან, პელეპონესის ომში ათენის საზღვაო სახელმწიფოს დამარცხების შემდეგ, საერთაშორისო სავაჭრო ურთიერთობებში მცირდება ათენური და მკვეთრად იზრდება სინოპური პროდუქციის სვედრითი წილი (ზეითუნის ზეთი, ღვინო, კერამიკული ნაწარმი). განსაკუთრებით აქტიურია სინოპე როგორც ჩრდილო,⁶⁵ ისე აღმოსავლეთ შავიზღვისპირეთთან ვაჭრობაში.

ქპერაკლესთან სავაჭრო-ეკონომიკური და კულტურული ურთიერთობის მდგომარეობის გასათვალისწინებლად უნდა მივუთითოთ, რომ ძვ.წ. 400-330 წლების მასალებში ჰერაკლესის ნაწარმი გაცილებით მეტია, ვიდრე სინოპესა და სხვა ცენტრების პროდუქცია. როგორც ჩანს, ამ დროს ჰერაკლესთან სამხრეთ-დასავლეთ საქართველოს ზღვისპირეთის ურთიერთობაში წამყვანია ფიჭვნარი. გარდა ამფორებისა, ჰერაკლესს სახელოსნოებში უნდა იყოს დამზადებული ე.წ. ნაცრისფერთისიანი კერამიკული ნაწარმიც, რომელიც გამოჩნდა ჰერაკლესის ამფორებთან ერთად და გაქრა მაშინვე, როგორც კი შეწყდა ჰერაკლესის ამფორების წარმოება. გამოირკვა, რომ ერთმანეთს ემთხვევა კერამიკის ამ ორი ჯგუფის გავრცელების არეალიც.⁶⁶

⁶² Брашншский И.Б. Синопа и Колхида. - Вопросы древней истории (Кавказско-ближневосточный сборник, IV), Тбилиси, 1973, с. 180-190.

⁶³ Дундуа Г.Ф. Нумизматика..., с. 34-38.

⁶⁴ აკახიძე, ძვირფასი არქეოლოგიური ნაპოვნები, ვაზ. „აქარა“, 1971, 28/Х; აგარშალოშიძე, სინოპური მონეტა განთიადიდან. - საისტორიო მაცნე, №2, ბათუმი, 1980, გვ. 31.

⁶⁵ Зеест И.Б. Новые данные о торговых связях Боспора с Южным Причерноморьем. - ВДИ, 2, 1951; Брашншский И.Б. Экономические связи Синопы в IV-II вв до н.э. - Античный город, Москва, 1963.

⁶⁶ აკახიძე აღ. შავიზღვისპირეთ... გვ. 31ს; მისივე, ფიჭვნარის ძვ.წ. IV ს-ის სამაროვნის არქეოლოგიური გათხრების ძირითადი შედეგები. - სქსს, IV, თბილისი, 1974; მისივე, ფიჭვნარის ძვ.წ. IV ს ბერძნულ ნეკროპოლზე 1978 წელს განხორციელებული საყელე კვლევა-ძიების შედეგები. - სქსს, VIII, თბილისი, 1978. აკახიძე, მ. ფიჭვნარ, ფიჭვნარი I, ბათუმი-ოქსფორდი, 2004.

ამრიგად, სამხრეთ-დასავლეთ საქართველოს ზღვისპირეთში ძვ.წ.VII საუკუნიდან მნიშვნელოვანი ძვრები ხდება ეკონომიკისა და კულტურაში. აღმავალი სოფლის მეურნეობისა და ხელოსნობის ძირითადი პროდუქცია (მარცვლეული, სელი, კანაფი, ღვინო, თევზეული, ლითონები, ვერცხლისა და ბრინჯაოს ნაკეთობანი, საიუველირო ნაწარმი, მეთუნეობა, ფეიქრობა და სხვა.) თანდათანობით სასაქონლო ხასიათს იძენდა, ვითარდებოდა მესაქონლეობა, სარეწაო ხასიათი ეძლეოდა თევზჭერასა და დელფინის ქონის დამზადებას, ვითარდებოდა ფულადი მეურნეობა. შესაბამისად, შავზღვისპირეთის ეს ნაწილი ურბანისტული და სამონეტო საქმის მნიშვნელოვან კერად იქცა. ზღვისპირა ზოლსა და სამდინარო მაგისტრალების გასწვრივ განლაგებული ქალაქები და ურბანისტული დასახლებები (გონიო-აფსაროსი, ბათუმისციხე, პეტრა-ციხისძირი და განსაკუთრებით ქობულეთ-ფიჭვნარი) დიდ როლს თამაშობდნენ ქვეყნის შიდა რაიონებსა და ანტიკური სამყაროს ცენტრებთან სავაჭრო-ეკონომიკურ თუ კულტურულ ურთიერთობაში. ქვეყნის ცალკეულ რაიონებს შორის ეკონომიკური კავშირები კიდევ უფრო განმტკიცდა მას შემდეგ, რაც დასავლეთ საქართველოს ტერიტორიაზე ერთიანი კონსოლიდირებული კოლხეთის სამეფო წარმოიქმნა (ძვ.წ. V-IV სს კოლხეთის სამეფოს ძლიერების ხანა). კლასიკურ ხანაში კოლხური კულტურა აღწევს თავისი განვითარების შემდგომ, უფრო მაღალ საფეხურს. ამ დროს შორს წავიდა საზოგადოების სოციალური დიფერენციაციის პროცესი, გაღრმავდა ქონებრივი ბოლარიზაცია: გაბატონებული ფენები (სამეფო გვარეულობის წევრები, მმართველი არისტოკრატია, ქურუმები, ვაჭრები და უმაღლესი სამხედრო ბირები) ფუფუნებაში ცხოვრობდნენ, ხოლო ქვეყნის დოვლათს ქმნიან თავისუფალი თუ ნახევრად თავისუფალი მეთემეები, რომლებიც მოსახლეობის უმრავლესობას შეადგენენ. საზოგადოების ეს ნაწილი ძირითადად დასაქმებული იყო სოფლის მეურნეობაში და ხელოსნური წარმოების სხვადასხვა სფეროში; ცალკეული რაიონების მიხედვით შეინიშნება დარგობრივი სპეციალიზაცია: ზღვისპირეთში წამყვანი რჩება მიწათმოქმედება, მთისწინა ზოლის მოსახლეობაში - მევენახეობა-მელეჩინეობა, მთიანეთში - მელითონეობა და მესაქონლეობა.

ქალაქებისა და სასაქონლო წარმოების განვითარებამ ხელი შეუწყო კულტურაში ახალი ფორმებისა და მიმართულებების გაჩენას. ხშირად გხვდებით დახვეწილი გემოვნებით შესრულებულ ნაკეთობას, ფართოდ ვრცელდება უცხოეთიდან შემოტანილი ფუფუნების საგნები.

§4. ანტიკური სამყარო სამხრეთ-დასავლეთ საქართველოში

კოლხეთისა და ანტიკური სამყაროს ურთიერთობის უადრესი საფეხურის ამსახველი მონაცემები ძირითადად ბერძნულ ლეგენდებსა და მითებშია შემონახული.¹ არქაული ხანიდან ჩნდება ბერძენ ავტორთა ფრაგმენტული, მაგრამ საინტერესო ცნობები აღმოსავლეთ შავიზღვისპირეთის შესახებ.² რაც მთავარია, კოლხეთის ტერიტორიაზე დიდი რაოდენობითაა მოპოვებული ანტიკური სამყაროს სხვადასხვა სახელოსნო ცენტრის პროდუქცია.³

აღმოსავლეთ შავიზღვისპირეთში ბერძნული ცივილიზაციის კვლევისათვის უმთავრესი მასალა მოგვცა ქობულეთ-ფიჭვნარის ქალაქის ბერძნულმა ნეკროპოლმა, რომელშიც კარგადაა ასახული ის სამყარო, რაც აქ ბერძნებმა მოიტანეს და არსებული ქალაქური იერის დასახლების თემებს გააცნეს. ჯერჯერობით ეს ნაქალაქარი ერთადერთი ძეგლია მთელ ამიერკავკასიაში, სადაც შესაძლებელი გახდა ბერძნული და კოლხური თემების პრაქტიკაში იმ დროს არსებული დაკრძალვის წესების, სამარხთა ტიპების, ინვენტარის გატანების კანონზომიერების და სოციალურ-ეთნიკური შედგენილობის, აგრეთვე, ქრონოლოგიისა და კოლხურ-ბერძნული ურთიერთობების საკითხის გარკვევა.

ქობულეთ-ფიჭვნარის ბერძნულ ნეკროპოლს დაახლოებით 6 შა ფართობი უკავია. იქვეა კოლხური თემების სამაროვანიც. გვერდიგვერდ აღვილობრივ და ბერძნული სამაროვნების გაშართვა უნიკალური შემთხვევაა ჩვენი არქეოლოგიისათვის. იგი ქართული და ბერძნული თემების მშვიდობიანი თანაარსებობის დოკუმენტური მოწმობაცაა.

შესწავლილია ძვ.წ. V-IV საუკუნეების 400-ზე მეტი სამარხი. ჰირველ მოახალშენთა სამარხები ძვ.წ. V ს მეორე მეოთხედით თარიღდება. მომდევნო ჯგუფის სამარხები ძვ.წ. V ს შუახანებსა და მეორე ნახევარს განეკუთვნება, ხოლო მესამე ქრონოლოგიურ ჯგუფში ერთიანდება ძვ.წ. IV ს სამარხები. ქობულეთ-ფიჭვნარის ბერძენთა შორის გავრცელებული ჩანს აღაბის წესი. ადრეული ეტაბის (ძვ.წ. V ს მეორე მეოთხედი) უმთავრეს თავისებურებას წარმოადგენს ინდივიდუალურის გვერდით (ამათი რიცხვი თვრამეტამდეა) კოლექტური სააღაბო მოედნის გაშართვა. ღარიბი ფენების წარმომადგენლებს ამ პერიოდში, როგორც ჩანს, არ შეეძლოთ ქელები გაეშართათ და საერთო მოედნებზე თითო-ოროლა ჭურჭლის შეწირვითა და ქელების წესის სიმბოლური შესრულებით კმაყოფილდებოდნენ. ასეთივე

¹ ბურუშაძე, ძველი კოლხეთი არკონატიკების თქმულებაში, თბილისი, 1964; ოლოროტიჟანაძე, ანტიკური სამყარო და ძველი კოლხეთი, თბილისი, 1966; ოშიქელაძე, ძიებანი ძველი კოლხეთისა და სამხრეთ-აღმოსავლეთ შავიზღვისპირეთის უძველესი მოსახლეობის ისტორიიდან, თბილისი, 1974; Лордкипანიძე О.Д. Наследие древней Грузии, Тбилиси, 1989. აქვეა ლიტერატურა.

² Инадзе М.П. Причерноморские города древней Колхиды, Тбилиси, 1968, с. 39-97; მისივე, აღმოსავლეთ შავიზღვისპირეთის ბერძნული კოლონიზაცია, თბილისი, 1981; Лордкипანიძე О.Д. Древняя Колхида, Тбилиси, 1979, და ა. შ.

³ კოლხეთში იმპორტის გავრცელების შესახებ იხ.: აკახაძე, მასალები აღმოსავლეთ შავიზღვისპირეთის ძველი ქალაქების ისტორიისათვის (ქობულეთ-ფიჭვნარი). - მსკა, IV, თბ., 1905; მისივე, საქართველოს ზღვისპირეთის ანტიკური ხანის ქალაქები, თბილისი, 1971; აკახაძე, ზეიგერსი, ფიჭვნარი I, 2004 (ქართულ და ინგლისურ ენებზე). ა. კახაძე, ფიჭვნარი II, ბათუმი-თქსფორდი, 2007; ოლოროტიჟანაძე, ანტიკური სამყარო და ძველი კოლხეთი, თბ., 1966; ლეჟანაძე, მოხატული შავლაქიანი და სადა კერამიკა, - განი, VII, თბილისი, 1983 და სხვ.

საერთო სააღაბო მოედანი ციხისძირის სამაროვანზეც იყო დადასტურებული. ფიჭვნარში ამ ჯგუფის ინდივიდუალური სამარხების სააღაბო მოედნები მცირე ფართობისაა, სადაც კარგად ჩანს ცეცხლის კვალი.

აღაბის წესების შესრულებასთან დაკავშირებით საინტერესო სურათს იძლევა მომდევნო ბერიოდის სამარხები (ძვ.წ. V ს შუა ხანები და მეორე ნახევარი); სააღაბო მოედნების რიცხვი აქ გაცილებით მეტია და თანაც გამორჩეულია სოციალურად დაწინაურებულ ბირთა სარიტუალო მოედნები, სადაც საკმაოდ სქელ დამწვარ ფენაში დიდი რაოდენობით ჩნდება საგანგებოდ დამტვრეული (იშვიათად შთელი) სხვადასხვა სახის თიხის ჭურჭელი, ფრინველთა დანახშირებული ძვლები, ზოგჯერ სამკაულები და მინის ჭურჭლის ნატეხები, მცენარეული ნაყოფის ნაჭურჭები, ტყვიის ფილები, კაჟისპირი და ნამგლის ჩასართი. ქვესენელის ღმერთების საბატიცემულოდ აქვე დაუღვრიათ ღვინო, რძენარევი თაფლი თუ სხვა სახის სითხეები. ეს-ზარაფად⁴ იყენებდნენ ძირმომტვრეულ ამფორებს, რომლებიც ხშირად ჩნდება ამ ბერიოდის დასაზრდად⁵ მოედნებზე. ერთ-ერთი სამარხის თავზე აღმოჩნდა კირქვისგან საგანგებოდ დამკვადებული, მოზრდილი, ოთხხედა მთყვანილობის შუაზე ნახვრეტიანი ესხარია. ესხარიები აღმოჩენილია ჩრდილო შავიზღვისპირეთის ყორანულ სამარხებში (მაგალითად, ბოლშაია ბლიზნიცა, ვასიუსნიცა)⁶ და სხვა ბერძნულ ნეკროპოლებზე (მაგ. კემში).⁶

აღაბის წესი ასევე კანონიკური ჩანს ფიჭვნარის ძვ.წ. IV ს ბერძენთა დაკრძალვის რიტუალში. საერთოდ იგი უძველესი დროიდან დასტურდება ბერძნულ სინამდვილეში და არაერთგზისაა მოხსენიებული „ილიადაში“.

ძვ.წ. VI ს დამდეგიდან სოლონმა შეზღუდა (აკრძალა) ადრინდელი მდიდრული დაკრძალვები, საქველესო ღრობანი, რასაც თან ახლდა მსხვილფეხა საქონლის მსხვერპლშეწირვა. მართალია, იგი თანდათანობით მივიწყებას მიეცა, მაგრამ ზოგჯერ იხსენიებდნენ მნიშვნელოვან მოვლენებთან დაკავშირებით. სამაგიეროდ ეს რიტუალი დიდხანს შემორჩა ანტიკური სამყაროს პერიოდურებში. ფიჭვნარის მაგალითზე ჩანს, რომ იგი სრულდებოდა მთელი კლასიკური ხანის განმავლობაში. უფრო მეტიც, ადრეულინისტური ხანიდან გავრცელებას იწყებს ადგილობრივ მოსახლეობაშიც. საერთო სააღაბო მოედნები გამოჩნდა გვიანარქული ხანის ციხისძირის სამაროვნის ტერიტორიაზეც, სადაც ბერძენთა გარკვეული ფენის არსებობა უნდა ვივარაუდოთ.

ფიჭვნარელი ელენები თავიანთ მიცვალებულს კრძალავდნენ პირაღმა, გაშობილ ბოზაში, უპირატესად თავით აღმოსავლეთისაკენ (მეტნაკლებად გადახრებით). ბერძენთა წარმოდგენით აღმოსავლეთით იყო ზეცური ღმერთების სამყოფელი, ხოლო მიცვალებულის მშურა მიმართული იყო დასავლეთისაკენ - ჰადესის (ქვესენელის) ღმერთებისაკენ (Plut., Solon, 10). ხშირ შემთხვევაში ბერძნის სამარხში კოლხური იერის ინგენტარაც გვხვდება. ფიჭვნარულ ბერძენ მოახალშენეთა შორის ძვ.წ. V ს შუა ხანებიდან მიცვალებულის აღმოსავლეთისაკენ ორიენტირება კანონიკური ჩანს.

დაკრძალვის პრაქტიკაში, ამ დროს მაინც, წამყვანია ინჰუმაციური (დაკრძალვა კრემაციის გარეშე) ინდივიდუალური, სხვადასხვა ტიპის ორმოსამარხები. იშვიათია კოლექტიური

⁴ ე ს ხ ა რ ი ა. ჭურჭელი, რომელშიც ჩაალავდნენ მიცვალებულისათვის შეწირული ცხოველას თუ ფრინველის ზორცს და დებდნენ სამსხვერპლო ორმოებზე (ბოტროსებზე). ესხარიის ნახვრეტიდან სამსხვერპლო ორმოში იღვრებოდა ცხოველის სისხლი.

⁵ Кастаньяя Е.Г. Обряд тризны в Боспорских курганах. - СА, XIV, 1950.

⁶ Сорокина Н.П. Раскопки некрополя Кел в 1961 г. - КСИА, вып. 95, 1963, с. 62.

ორმოსამარხები, დადასტურდა ბავშვთა ფეხშეკეცივით დასაფლავების შემთხვევაც.⁷ ორმოსამარხების ერთ ნაწილში იდგებოდა ხის კუბო, ხოლო მდიდარი ფენებისათვის, შესამლებელია, ხის სარკოფაგიც მზადდებოდა. ზოგიერთ ორმოსამარხს მხოლოდ ხის სახურავი უკეთდებოდა. ადრეულ ეტაპზე საკმაოდ ხშირია გრუნტული ორმოსამარხები.

ფოჭვნარში სხვადასხვა სოციალური ფენების წარმომადგენლები ერთიდაიმავე სამაროვანზე იკრძალებოდნენ. მდიდრული თუ საშუალო შეძლების ელინების დასაკრძალავად ძვ.წ. V ს შუა ხანებიდან ამზადდნენ მოზრდილ სამარხ ორმოებს (ზოგჯერ 5X3 მ-ზე). იქვე გვერდით მართავდნენ ქელებებს, მოქონდათ შესაწირავები, შეინიშნება კლასობრივი პოლარიზაცია. ბალესტრასთან დაკავშირებული ინვენტარი იმის მაჩვენებელია, რომ აქ იმართებოდა სპორტული შეჯიბრებები, ელინური დღესასწაულები.

ფოჭვნარის ბერძნული ნეკროპოლის ორმოსამარხებზე ქვის სტელის დასამარებლად ზოგჯერ სამი-ოთხი რიგისაგან შემდგარი ქვის კედელიც ამოყავდათ. ერთ-ერთ სამარხში შემონახული იყო ჩრდილო და დასავლეთი და აღმოსავლეთი კედლის ნაწილი. ნანგრევებში ტყვიის მოზრდილი გაშირი, ხოლო აღმოსავლეთ კედელთან - სტელად გამოყენებული თეთრი კირქვის ნატეხები აღმოჩნდა. მეორე სამარხი ორმოს ჩრდილო კედელს ქვის ორი-სამი რიგი მიუყვებოდა.

მცირე რაოდენობით აღმოჩნდა კრემაციული სამარხები (400 სამარხიდან მხოლოდ 5), თუმცა გამოყენებული იყო კრემაციის სხვადასხვა წესი. ორ შემთხვევაში მიცვალებულის კრემაცია მოუხდენიათ საგანგებოდ გამოყოფილ მოედანზე, ხოლო ფერფლი ერთხანავთ წითელფიფურულ ე.წ. კოლონებიან კრატერში და ნახევარსფეროებარ ჭურჭელში. შესთვალაც, ბირველი ორის მსგავსად, მიცვალებული ფერფლად უკეცივარ საკრემაციო მოედანზე, ნაშუები კი დაუკრძალავთ საგანგებოდ ამოწრილი პატარა ზომის ორმოში, რომელშიც ერთმანეთში იყო არეული კალციონებული ძვლების, ნახშირისა და შავლაკიანი თას-სკიფოსის ნატეხები. მეოთხე მიცვალებულის ნაშუები ფოქსირებულ იქნა საკრემაციო მოედანზე, რომელიც შევსებული იყო დატყეპნილი შავი სიღნარი მასით. მოედნის ცენტრში, კრემაციის დამთავრების შემდეგ, 0,6 მ დიამეტრის ორმო ამოუკრათ, რომელშიც ჩაუდგამთ მიცვალებულის ფერფლის შემცველი მაღალი სადა ჰიდრია.⁸ მეხუთე მიცვალებული თვით სამარხ ორმოში დაუწვავთ. საამისოდ ორმოს მთელ სიგრძეზე შეშის მორები ჩაულაგებიათ და საკრემაციო კოცონი გაუჩაღებიათ. კრემაციის დამთავრების შემდეგ სამარხის აღმოსავლეთ ნაწილში ჩაუდგამთ მოზრდილი კოლხური ქითანი და ჩაუტვრევიათ შავლაკიანი ჭურჭლები. სამარხი ორმოს ცენტრალურ ნაწილში იდო სადაზოლებიანი იონური თასი, ხოლო დასავლეთ მონაკვეთზე იონიური თინოსოია (ღვინის ჭურჭელი) და დაზიანებული შავლაკიანი ჭურჭლები, რომელთაც ცვეხლის მოქმედების შედეგად ადრინდელი ელვარება დაკარგული ჰქონდათ.

ფოჭვნარის ძვ.წ. V ს კოლხურ სამაროვანზე კრემაციული სამარხი ჯერჯერობით არ არის გამოვლენილი, მაგრამ ამგვარი სამარხი გაითხარა ციხისძირში (ელინისტური ხანისა).

ბორჯომის სეომაში ნაპოვნი ადრეული კრემაციული სამარხები, სადაც მიცვალებულის

⁷ კოლექტორი სამარხები იშვიათად ანტიკური სამყაროს სხვა ცენტრებიდანაცა ცნობილი. მაგალითად, ოლინთოში ერთ სამარხში 28 მიცვალებული იყო ჩასვენებული. იხ: Robinson D. Necrolynthia, Baltimore, X1, p. 146. ზოგჯერ მსგავსი სამარხები ჩრდილო შავიზღვისპირეთშიაც ვგვხვება. იხ: Сорокина Н.П. Тузлинский некрополь, Москва, 1957, с. 15,18; Силантьева Л.Ф. Некрополь Нимфея. - МИА, 69, М.-Л., 1959, с. 45-46; Козуб Ю.И. Погребальный обряд ольвийского некрополя V-IV вв до н.э. - ЗОАО, I, (34), 1969, с. 73 и сл.

⁸ დასაკრძალავ ურნებად ბრინჯაოს პიდრებიც გამოიყენებოდა. იხ. Olynthus, V, p. 126, no. 145, pl. 91-92.

ფერფლი სხვადასხვა ზომის თიხის ჭურჭელში შეუნახავთ, ხოლო სახურავად საგანგებოდ შერჩეული ბრტყელი ქვები და ჯამები გამოუყენებიათ. ჩიტახვეის სამაროვანზე მსგავსი სამარხები შუაბრინჯაოს ხანის ბოლო ეტაპითა და გვიანბრინჯაოს ხანით თარიღდება.⁹ ამ ხეობის ძვ.წ. VIII-V სს სამარხებში დადასტურებული კრემაციის ფაქტები დაკავშირებული უნდა იყოს ძვ.წ. VIII ს ბოლო მეოთხედში მცირე აზიაში მომხდარ ძვრებთან, კერძოდ, კიმერიელების მიერ მესხურ-ფრიგიული სახელმწიფოს განადგურების შემდგომ მოვლენებთან, როდესაც ხეთიზირებული მესხური მოსახლეობის ერთი ნაწილი მცირე აზიიდან ჩრდილოეთისაკენ (საქართველოს სამხრეთ პროვინციებისაკენ) გადაადგილდება.¹⁰ კრემაციით დაკრძალვა გავრცელებული იყო აღმოსავლეთისა და ცენტრალური ევროპის ქვეყნებში, რაც იმაზე მიგვიჩიოთებს, რომ საქართველოში ძველადმოსავლურ ხანაში მსგავსი რიტუალის გამოჩენა დაკავშირებული უნდა იყოს მცირეაზიიდან მესხური ტომების მიგრაციასთან, ხოლო კლასიკურსა და ელინისტურ ხანაში ბერძენთა საკოლონიზაციო მოძრაობასთან.

ბერძნულ სამყაროში მიცვალებულის კრემაციის შესახებ საინტერესო მონაცემებს ვხვდებით პომპროსის ბოემებში, ხოლო ადრეული კრემაციული სამარხები აღმოჩენილია კარიასში,¹¹ კაფერაზე,¹² კრეტაზე¹³ და ა.შ. ძვ.წ. VI საუკუნიდან მათი რიცხვი მცირდება (მაგალითად, სამოსის 161 სამარხიდან 2 იყო კრემაციული,¹⁴ რიზონას 32 სამარხიდან მ-ში აღმოჩნდა დანახშირებული ძვლები,¹⁵ ოლბიის 275 სამარხიდან 11% იყო კრემაციული,¹⁶ პანტიკაპეონში 10-13%).¹⁷ ასეთივე სურათი შეინიშნება სხვა ბერძნულ ნეკროპოლებზე.

ფიჭვნარის კლასიკური ხანის ბერძნული ნეკროპოლის სამარხთა მცირერიცხოვან ჯგუფს ე.წ. ამფორასამარხები ქმნიან. ბერძნულ სამყაროში არსებული ტრადიციის მიხედვით მ თვემდე გარდაცვლელი ბავშვს საგანგებო ჭურჭელში, ხშირ შემთხვევაში ამფორაში კრძალავდნენ, ხოლო ზოგჯერ სხვა სახის თიხისა თუ ლითონის ჭურჭელში იყენებდნენ. ციხისძირის, ფიჭვნარის, ეშერას, გონიო-აფსაროსისა და ბიჭვინტის მონაცემებით ჩანს, რომ ახალშობილთა ამფორაში დაკრძალვის ეს რიტუალი საქართველოს ზღვისპირეთშიც შემოიტანა. უძველესი ამფორასამარხები (ძვ.წ. VI ს ბოლო - V ს დამდეგი) აღმოჩენილია ციხისძირის სამაროვანზე, ხოლო ადრეკლასიკური ხანისა — ფიჭვნარის ბერძნულ ნეკროპოლზე.

ფიჭვნარის კოლხურ სამაროვანზე აღმოჩენილია ერთადერთი ამფორასამარხი. როგორც ჩანს, ადგილობრივ მოსახლეობაში დაკრძალვის ეს უცხო წესი უფრო ფეხს იკიდებს ელინისტური ხანიდან. ციხისძირის სამაროვანზე გვიანარქაული ხანის ამფორასამარხების სიმრავლე იმის მაჩვენებელია, რომ აღმოსავლეთ შავიზღვისპირეთის ბერძნული კოლონიზაციის ადრეულ ეტაპზე აქ ეგეოსური სამყაროსა თუ მცირე აზიის დასავლეთი სანაპიროების მოსახლეობის

⁹ *ოლამპაშოე*, ახალი მასალები სამცხე-ჯავახეთიდან (წინააზია-ეგეოსურ სამყაროსთან ურთიერთობის საკითხისათვის). - „ქეგლის მეგობარი“, 63, 1983; მისივე, რველის სამაროვანი, - „ქეგლის მეგობარი“, 39, 1975, გვ. 12-13.

¹⁰ *ოლამპაშოე*, ახალი არქეოლოგიური მასალები სამცხე-ჯავახეთიდან. - „ქეგლის მეგობარი“, 4, 1978, გვ. 40-41.

¹¹ Paton W.R. Excavations in Caria. - JHS, VII, 1887, p. 67, 73, 77.

¹² Dragendorf H. Theracische Graber. Thera, II, 1903, p. 83.

¹³ იქვე.

¹⁴ Beehla J. Aus ionischen und italischen necropolen. Leipzig, 1889, pg. 12-13.

¹⁵ Burrows R.M. and Ure P.N. Excavations at Rhitsona in Beotia. - ABC, XIV, 1907-1908, pg. 242 და შმდ.

¹⁶ Козырь Ю.И. Погребальный обряд... с. 79; მისივე. Некрополь Ольвии V-IV вв. до н.э. Киев, 1974, с. 18, 169 (უკრაინულ ენაზე).

¹⁷ Цветаева Г.А. Грунтовый некрополь Пантикапея. - МИА, 19, 1951, с. 64.

გარკვეული თემები სახლობდნენ.

ციხისძირის ნეკროპოლზე მიკვლეულ სხვადასხვა ეპოქის 300-ზე მეტი სამარხიდან გარკვეული ნაწილი ამფორასამარხებია. მათგან უმეტესობა გვიანარქაული და ერთი ცელინისტური ხანისაა. ახ.წ. IV-V საუკუნეების 7 ამფორასამარხს ციხისძირიდან დამხრობაში რაიმე კანონზომიერება არ შეენიშნება: ჭურჭლები ჰორიზონტალურად დევს და ზოგჯერ რიგის ქვები აქვს შემოწყობილი. ერთ-ერთ ამფორასამარხში ბრინჯაოს მშვილდსაკინძზე შეწყებებული იყო ქსოვილის ნაშთები (მიაჩნიათ, რომ ახალშობილი ქსოვილში გახვეული იყო დაკრძალული).¹⁹ ჩველი ბავშვის ამფორაში დაკრძალვა ფიქსირებულია, აგრეთვე, ბიჭვინტაში (65 ამფორასამარხი), სადაც ინვენტარი მხოლოდ II-IV სს ერთ სამარხში დადასტურდა.²⁰

ქობულეთის (ფიჭვნარის) ცალკეულ სამარხებში აღმოჩენილი მასალები წარმოადგენს უტყუარ ნივთიერ წყაროს კოლხეთის სანაპიროების ბერძნული კოლონიზაციის თავისებურებების, ადგილობრივ მკვიდრთა და მოახალშენეთა ურთიერთობების ხასიათის გარკვევისათვის. ჩვენს ხელთ არსებული მდიდარი და მრავალფეროვანი არქეოლოგიური მასალის დიდი ნაწილი წარმოადგენს ანტიკური მცირე ხელოვნების, პლასტიკის, ოქრომჭედლობის, ტორეტიკის საუკეთესო ნიმუშებს. ხშირ შემთხვევაში ისინი განეკუთვნებიან აღმოსავლეთ შავიზღვისპირეთის უნიკალურ მონაპოვართა რიცხვს.

როგორც ვიცით, ერთ-ერთ წამყვან ადგილს ამფორები იკავებენ. სამეურნეო კერამიკის ეს სახე მნიშვნელოვან წყაროს წარმოადგენს შესაბამისი ეპოქის მეტროლოგიის, საგაჭრო-ეკონომიკური და სამეურნეო საქმიანობის კვლევისათვის.

დღეისა ქიოსური ნაწარმის ხვედრითი წონა (სურ.50.1, 3). ჩვენ შესაძლებლად ვფიქრობთ, რომ ეს ნაწარმი და კოლხეთის შორის უშუალო, პირდაპირი სავაჭრო-ეკონომიკური ურთიერთობის არსებობას. ქიოსის ასეთივე კავშირები ჰქონდა პონტოს სანაპიროს სხვა ნაწილებთანაც, კერძოდ, ჩრდილო შავიზღვისპირეთთან.²¹ კონტაქტები ჩანს ლესბოსთანაც. აღიარებულია, რომ ქიოსის მსგავსად ისინიც სარგებლობდნენ პრივილეგიებით ათენის საზღვაო სახელმწიფოს სხვა მოკავშირეებთან შედარებით.²² მათი პროდუქცია დასავლეთ საქართველოს შიდა რაიონებშიაც ვრცელდებოდა.²³

ადრეკლასიკური ხანიდან, კერძოდ, ძვ.წ. V ს 80-იანი წლებიდან საერთაშორისო ბაზარზე ათენის პეგემონიის დამყარებასთან დაკავშირებით პონტოს სანაპიროს ქვეყნებში, მათ შორის საქართველოს ზღვისპირეთშიაც, ფართო ვაჭრელებას იწყებს თავისისა და მასთან დაკავშირებული წრის კერამიკული ტარა. ფიჭვნარის მონაპოვარში წამყვან ადგილს წიორედ ამ ცენტრის ნაწარმი იკავებს (სურ. 50.2, 4). აღიარებულია, რომ თავისური პროდუქცია შავი-ზღვისპირეთში ათენის საშუამავლო ვაჭრობის გზით ვრცელდებოდა.²⁴

¹⁹ ნაწარმი. ციხისძირის ახ.წ. I-V სს არქეოლოგიური ძეგლები. - სსსმ, XXI, თბილისი, 1993, გვ. 83-87, ტაბ. 30-39.

²⁰ აფაქო ზ. „დიდი ბიტიუნტი“ - არქეოლოგიური გათხრები ბიჭვინტაში. - დიდი ბიტიუნტი, I, თბილისი, 1975, გვ. 83; ჭლორთაძე ვ. ბიჭვინტის ნაქალაქარი, თბილისი, 1991, გვ. 114-115, 147, 157 და შშდ. ავტორი აღნიშნავს, რომ ამ წრის აღმოსავლეთ შავიზღვისპირეთის ადგილობრივი მოსახლეობა არ მისდევდა; ფიჭვნარის ელინისტური ხანის სამარონის მიხედვით კი ჩანს, რომ თანდათანობით ეს წრინდა ბერძნული წესი ადგილობრივ წრეებშიაც იკავებს ფეხს. თოდუა, ამფორასამარხები ბიჭვინტიდან (ბიტიუნტი). - ბერია-კოლხეთი, I, 2003, გა. 50-54.

²¹ Брaшинский И. Б. Афины и Северное Причерноморье в VI-II вв. до н.э. Москва, 1963, с. 96.

²² Лурье С. Я. Эксплуатация афинских союзников. - ВДИ, 1947, 2.

²³ რ. ფულორძე, კერამიკული ტარა - ვანი VII, 1983.

²⁴ შანტაძე, სავაჭრო ურთიერთობათა ისტორია ძველ კოლხეთში. - კავკასიურ-ასიოლოგიური კრებული, II, თბილისი, 1982.

დიდა ინტერესი ე.წ. მედეს ადრეული ამფორისადმი ქობულეთ-ფიჭვნარიდან. ესაა ქალქიდიკის (ეგვიდის ჩრდილო სანაპირო) ერთი ცნობილი და ძვირადღირებული ღვინის იმპორტირების ბირველი შემთხვევა აღმოსავლეთ შავი ზღვისპირეთში.

ფიჭვნარის ბერძნული ნეკროპოლის ტერიტორიაზე ასევე ბირველად აღმოჩნდა პატარა ზომის ყვლეგამობრილი ამფორები. მათი საწარმოო ცენტრი ზუსტად არაა განსაზღვრული. ბერძნული ნეკროპოლის მიხედვით ჩანს, რომ გვიანკლასიკური ხანიდან ფიჭვნართან სავაჭრო-ეკონომიკურ ურთიერთობებში ინტენსიურად ებმებთან სამხრეთ შავი ზღვისპირეთის ანტიკური ცენტრები. ამ მიმართებით განსაკუთრებით აღსანიშნავია მნიშვნელოვანი სავაჭრო და სატრანზიტო ცენტრის სინოპეს როლი. პელეონესის ოში ათენის დამარცხების შემდეგ საერთაშორისო სავაჭრო ურთიერთობათა სფეროში მკვეთრად იზრდება აქაური ნაწარმის ხვედრითი წონა. სხვადასხვა სახის სამეთუნეო ნაწარმისა და განსაკუთრებით კი ნუმიზმატიკური ძეგლების მიხედვით დგინდება, რომ ქობულეთ-ფიჭვნარსა და სინოპეს შორის არსებობს ბირდაპირი ურთიერთობანი. გარდა სინოპისა, აღმოჩენილია პერაკლის კიდევ უფრო ადრეული ამფორებიც.

ძვ.წ. IV საუკუნის კერამიკული ტარიდან აღსანიშნავია, აგრეთვე, ე.წ. სოლოხას ტიპის (ბიზანტიონის?) და პანტიკაპონის ამფორები, მაგრამ მათი რიცხვი მოკრძალებულია. კერამიკული ტარის მიხედვით ჩანს, რომ აქარის ეს ნაწილი მჭიდროდა დაკავშირებული ანტიკური სამყაროს არა ერთ მნიშვნელოვან სახელოსნო და სავაჭრო ცენტრთან.

ანტიკური ხელოვნების სავანურში საბატიო ადგილს მოხატული ბერძნული ვაზები იკავებენ. მათ შთამომავლობას შემოუნახეს თავისი დროის და ჩვენთვის დაკარგული ფერწერული მხატვრობის ასლები.

ბერძნული მცირე ხელოვნების საინტერესო ნიმუშებია აღმოჩენილი ქობულეთ-ფიჭვნარის ბერძნულ ნეკროპოლზე. მათი რიცხვი საგრძნობია, მაგრამ საერთო სურათის შექმნის მიზნით შეგვირდებით მხოლოდ ზოგიერთ მათავანზე. ადრეულ ნიმუშებს განეკუთვნებიან შავფიგურული ოინოხოია (მასზე მხედარი და ცხენია გამოსახული - სურ. 36) და თეთრანგობიანი ლეკითოსები, შემკული ვერტიკალური პალმეტებით (სურ. 37.1). მსგავსი ნიმუშები პეტრა-ციხისძირ-შიცაა აღმოჩენილი. ამ სახის ლეკითოსების წარმოება ბელადამის მხატვრის სახელოსნოსთანაა დაკავშირებული და ძვ.წ. V ს მერვე მეოთხედიდან დათარიღებული.²⁴

ამავე ბერიონისა თეთრფონიანი ლეკითოსები, რომელთა ტანზე სუროს ტოტი ზემოდან და ქვემოდან ექვესუჯრედული ზოლებითაა შემოსაზღვრული (სურ. 37.2, 3).

იშვით მონაბოფართა რიცხვს განეკუთვნება ქობულეთ-ფიჭვნარის ე.წ. საკვამურის-ებრძირიანი შავლაკიანი ლეკითოსი, შავფიგურული პალმეტებით შემკული ალაბასტრი (სურ. 39.1).

ადრეულია წითელფიგურული „გ“ ტიპის სკიფოსი²⁵ და ე.წ. St-Valentin-ის მდიდრულად ორნამენტირებული კანთაროსი (სურ. 39. 2, 3).

²⁴ ოსიზარულძე. ატიკური მოხატული ვაზები ფიჭვნარის სამაროვნიდან. - სსსმ, XVI, 1987; მისივე. ატიკური მოხატული კერამიკის ახალი ნიმუშები ფიჭვნარის ბერძნული სამაროვნიდან. - სსსმ, XVII, 1988; მისივე. ატიკური მოხატული კერამიკა ფიჭვნარის ძვ.წ. V-IV სს სამაროვნიდან (ბერძნული კულტურის ძეგლები საქართველოში), საქანდ. ღის, თბილისი, 1992 და სხვ.

²⁵ ძვ. საბერძნეთში სკიფოსად წოდებული სახმისი, ღრმა ფინჯანისებური მოყვანილობის ქუსლიანი ტანით და ორი ყური, ჩამოყალიბებული იყო ძვ.წ. VIII ს ბოლოსა და VII ს დამდეგის გვიანგომეტრული სტილის კორინთულ კერამიკაში. ატიკური ძვ.წ. VI ს შუახანებში შექმნა, ქობულეთ-ფიჭვნარის მსგავსი ამ საუკუნის ბოლოსათვის. იგი ათენის სკიფოსების ანალოგურია.

ძე.წ. V ს 460-450 წლებს შორისა დამზადებული ფიჭვნარის კიდევ ერთი გვიანარქაული წითელფიგურული სტილის ცილინდრულტანიანი ლეკითოსი, რომელიც თეზევს-ათენა-ბოუდონის სახელოსნოსანა დაკავშირებული.

ფიჭვნარის ადრეკლასიკური ხანის წითელფიგურული სტილის მხატვრობის ერთ-ერთ საუკეთესო ნიმუშს წარმოადგენს №1 სამარხში აღმოჩენილი ჯამისებრი (a calice) ფორმის კრატერი (სურ. 40, 41). აქვს შედარებით ბატარა მოცულობის ტანი, სუსტად გამოყოფილი მხრებიდან აზიდული ყურები, მაღალი გაშლილი ყელი, ფართო ლილვისებური გვირგვინით დასრულებული ბირი (ტანის მოცულობის დიდი ნაწილი ყელზე მოდის), ტანისაგან გამოყოფილ ორნამენტურაან ფეხსა და კორპუსს შორის შემოუყვება პლასტიკური რგოლი. მხატვრობა ორფრიზიანია. ბირი შემკულია ვოლუტებიანი პალმეტებისა და ლოტოსის ყვავილების მ ორიზონტალური ზოლით. ქვედა ფრიზის სცენებს შორისი და ყურის ძირების ზედა არე ორმაგი პალმეტებითაა შევსებული. ზედა და ქვედა ფრიზი ერთმანეთისაგან გამოყოფილია ოვების ორნამენტის ზოლით. ქვედა ფრიზის შემომსახვრელი მეანდრისა და ვერების მ ორიზონტალური ზოლი ყურებამდე ვრცელდება.

ქობულეთ-ფიჭვნარის წითელფიგურული კრატერის ზედა ფრიზის წინა მხარეს, თეზევსის (ათენელი გმირი, რომელმაც მოკლა მინოტავრი, პროკრუსტე და ბევრი სხვა საგმირო საქმე ჩაიდინა) მიერ ელენეს მოტაცების სცენაა აღბეჭდილი. მოქმედების ადგილია არტემიდე ორთიას ტაძარი, რაზედაც ნათლად მიუთითებს იქვე გამოსახული იონიური კაპიტელიანი საკურთხეველი და დორიული კოლონა. მრავალფიგურიანი კომპოზიციის (ზედა ფრიზზე მოხატულია 13 ქალისა და 7 მამაკაცის ფიგურა) ცენტრში ნაჩვენებია შუბოსანი შიშველი ახალგაზრდა - ატიკის უბოძლარესი გმირი თეზევსი, რომელიც მარცხნივ მისდევს ელენეს. თეზევსს ხურავს ორნამენტირებული ბეტახი, რომლის ქვემოთაც მოჩანს გრძელი, ჩამოშლილი თმები, ხელთ უყვრია ორმაგი შუბი, მარცხენა ფერდზე ჰკიდია მოკლე სატევარი, მარცხენა ხელზე გადაგდებული აქვს ვიწრო და გრძელი მოსახსნამი. ელენეს აცვია სადღესასწაულო ბეჭლოსი, რომლის ზედა ტანი (აქცილია კალთა) და ბოლო შემკულია ფართო შტოებიანი აშიით. წელზე ვიწრო სარტყელი აქვს შემორტყმული, კონად შეკრულ თმებს ამშვენებს მახვილშტოებიანი დიადემა. ელენეს უკან მარცხენა პროფილში დგას წვერიანი მამაკაცი, როგორც ჩანს, ელენეს მამა ზევსი. მარცხენა ხელში უკავია ორნამენტირებული სკიპტრა, თავი შემკული აქვს დაფნის შტოსაგან შედგენილი გვირგვინით. მის გვერდით ვხედავთ ზურგიან სკამს. გვირგვინი, სკიპტრა, ფიგურის მონუმენტურობა ნათელყოფს, რომ საქმე გვაქვს უზუნაეს ღვთაებასთან. სიტყვას აღარ განავრცობთ სხვა ფიგურების, ელენეს მეგობარი ქალიშვილების შესახებ.

კრატერის ზედა ფრიზის უკანა მხარეს სასიყვარულო მიდევნების სცენაა გადმოცემული: შუაში ფრთოსანი ქალღმერთი ეოსი მისდევს ჩანგაან ჭაბუკ კეფალოსს.

ქობულეთ-ფიჭვნარის წითელფიგურული კრატერის წინა მხარეს ქვედა ფრიზზე მოხატულია მითი ტრიბოლოემოსის, დემეტრესა და პერსეფონეს შესახებ. ცენტრში ნაჩვენებია ფრთოსან ეტლში მჯდომი ტრიბოლოემოსი მარჯვენა პროფილში, რომელსაც მარცხენა ხელში სკიპტრა და თავთავები უკავია, მარჯვენაში კი - ფიალა. ტრიბოლოემოსის წინ დგას ქალღმერთი დემეტრე. მას მარცხენა ხელში სკიპტრა და თავთავები უკავია, მარჯვენა წინ გაწვდილ ხელში კი - ბრინჯაოს თინოხოია. დემეტრეს უკან ვხედავთ მაშხალეზიან ჰეპატეს ფასში. ტრიბოლოემოსის უკან კი კორას, პერსეფონეს მარჯვენა პროფილში. შემოსილია

ნაზი ქსოვილისაგან დაშზადებული ქიტონითა და მოსასხამით. ორივე ხელში უკაცია ზეთის-ხილის შტოების ბოლოები. სიღრმეში მოჩანს დორიული კოლონა, რაც ადასტურებს, რომ მოქმედება ხდება ელევსინის ტაძარში.

ქვედა ფრინის უკანა მხარეს მოცემულია ოთხფიგურიანი კომპოზიცია სიმპოსიუმის სცენით - ტახტზე წამოწოლილი მამაკაცი და მათი გამართობი ქალები.

ქოლუეთ-ფიჭვნარის კრატერი დაშზადებულია ატიკაში დაახლოებით ძვ.წ. 450 წელს.²⁶ მისი მომხატველია ე.წ. ნიობიდების მხატვარი. იგი წითელფიგურული ვაზათომხატველობის ერთ-ერთი ბრწყინვალე წარმომადგენელია და ითვლება მონუმენტური ვაზათომხატველობის ფუძემდებლად. აგრძელებს კლასიკური მონუმენტური ფრესკული კედლის მხატვრობის საუკეთესო ტრადიციებს (კლასიკური მონუმენტური მხატვრობის წარმოქმნა-განვითარება მჭიდროდაა დაკავშირებული ხუროთმოძღვრებასა და ქანდაკებასთან). მონუმენტური ფრესკული მხატვრობის უდიდეს წარმომადგენლად აღიარებულია პოლიგნოტ თაზოსელი (მოღვაწეობდა ძვ.წ. 470-440 წლებში). თვლიან, რომ კომონის ხანაში იგი ისეთივე როლს თამაშობდა მხატვრულ ცხოვრებაში, როგორსაც ფიდაისი ბერიკლეს მონათმფლობელური დემოკრატის აყვავების ხანაში. პოლიგნოტი გრანდიოზული მრავალფიგურიანი კომპოზიციების ოსტატაა. მის შემოქმედებაში დიდი ყურადღება ექცევა ბერონაყთა სულიერ-უსეთიკურ განწყობილებების გადმოცემას. პოლიგნოტს მხატვრობაში შემოაქვს პეიზაჟი - ზღვის სანაპირო, მდინარეები, უსწორმასწორო რელიეფი და ა.შ., ნერგავს ბლასტიკურ, მოცულობით მხატვრობას, ადრე კი ფიგურები სიბრტყეში ფრინისებურად იყვენ განლაგებული. მისი შემოქმედებიდან განსაკუთრებით აღსანიშნავია ბლატემაში ათენა არეას ტაძრის მოხატულობა პომპეოსის „ოღისეას“ თემაზე, ასევე გრანდიოზული კომპოზიცია დელფოში - „ილიონის დანგრევა“ და „ქვესკულის სამეფო“. მანვე კომოთანა ერთად ათენაში მოხატა თეზეონი. ათენის აკროპოლისის პორტიკის მხატვრობაში პოლიგნოტთან ერთად მონაწილეობა მიუღია მიკონსა და ფიდაისის ძმას პანენს. ორი ნახატი „ილიონის აღება“ და „ამაზონომახია“ შეეხება მითოლოგიურ თემას, ხოლო „მარათონის ბრძოლა“ და „ინოს ბრძოლა“ - ისტორიულს.²⁷

კედლის მხატვრობის სწორედ ამ ტრადიციებს აგრძელებს და ნერგავს ვაზათომხატველობაში ფიჭვნარის კრატერის ოსტატი. როგორც ცნობილია, „ნიობიდების მხატვარს“ ეს სახელი შეერქვა ორეიეტოში აღმოჩენილი (დაცულია ლუერის მუზეუმში) ბრწყინვალე კრატერის მიხედვით. მოხატული ვაზების აღიარებული სპეციალისტი იბიზლი მის შემოქმედებას აკუთვნებს 101 ვაზას, ხოლო მოწაფეებისას - 46-ს.²⁸ ამათ, რა თქმა უნდა, ჩვენი მონაპოვარიც ემატება. ნიობიდების მხატვრისათვის დამახასიათებელია იზოლირებულად მდგომი ფიგურების თავისუფალი განლაგება. საერთო სიმშვიდის განწყობილება, რომელიც დამახასიათებელია მისი ფიგურებისათვის, ატარებს არა აბსტრაქტულ, როგორსაც ჩვენ ვხედავთ მისი მასწავლებლის (მხედველობაშია ოსტატი ალთამურიდან) შემოქმედებაში, არამედ სრულიად სარწმუნო და ბუნებრივ ხასიათს, რითაც მოგვაგონებს ოლიმპოში ზევსის ტაძარზე

²⁶ დაწერილებით იხ.: აკასოძე, ფიჭვნარის წითელფიგურიანი კრატერი. - საქართველოს მეცნიერებათა აკადემიის მოამბე, 69, 2, 1973; მისივე, ფიჭვნარის ანტიკური ხელოვნების ძეგლები. - „საპუთა ხელოვნება“, 9, 1973; მისივე, აღმოსავლეთ შავი ზღვისპირეთის ანტიკური ძეგლები.- გვ.34-56; მისივე, ფიჭვნარი II, გვ. 78-82, სურ. 23-27. თხზარულზე ატიკური მოხატულობა - გვ. 80-88.

²⁷ მონუმენტური მხატვრობის შესახებ იხ.: Чубова А.П., Иванова А.П. Античная живопись, Москва, 1966; Колпинский Ю.Д. Искусство эгейского мира и древней Греции, Москва, 1970; Виппер Б.Р. Искусство древней Греции, Москва, 1972 და სხვა.

²⁸ I.D. Beazley, ARV².

გამოსახული ღმერთებისა და გმირების მონუმენტურ ფიგურებს. ახალი მიმართულების ხელოვნებისათვის, ამაღლებული კლასიკისათვის დამახასიათებელი ეს ტენდენცია შესანიშნავად ჩანს ფიჭვნარის კრატერის მიხედვითაც. ნიობიდების მხატვარი ქმნის საყვარელი ღმერთების (აპოლონი და არტემიდე, ზევსი და ათენა, დემეტრე და დიონისე და ა.შ.) თუ გმირების ტიპურ, იდეალიზებულ სახეებს. ინდივიდუალიზებული ბორტრეტების შექმნის პრობლემა მის წინაშე არ დგას, რაც დამახასიათებელია საერთოდ ადრეკლასიკური ბერძნული ხელოვნებისათვის. იგი ხშირად მიმართავს მონუმენტური კედლის მხატვრობისათვის დამახასიათებელ სიუჟეტებს. ესენია: გიგანტომახია, ამაზონომახია, კენტავრომახია, ტროას დაცემა და ა.შ. ვხვდებით სხვა სცენებსაც: დიონისე და მენადები, ახალგაზრდის გამოშვდიობება ოჯახთან და სხვა. მის რეპერტუარში ხშირადღა ღმერთები აპოლონი, არტემიდე, ლეტო, ზევსი, დიონისე და გმირები, ტრიბტოლეოსი, ორფეოსი და სხვა.²⁹

ფიჭვნარის კრატერთან განსაკუთრებით სიახლოვეს ბოვებს ორფიეტოსა (ლუერის კრატერი), ბრიტანეთის მუზეუმისა და ეტრუსკულ ქალაქ სპინაში აღმოჩენილი კრატერები. ლუერის კრატერის ფრონტალურ სცენაზე მოხატულია არგონავტების შეკრება. სხვა ფიგურებთან ერთად განსაკუთრებულ ყურადღებას იქცევს ცხენთან მდგომი შიშველი ახალგაზრდა. ჩვენი მონაპოვრის მიხედვით შესაძლებელი ხდება „ნიობიდების მხატვრის“ შედერის ლუერის კრატერის ამ ბერსინაეის დადგენა, რასაც დიდი მნიშვნელობა აქვს ლუერის კრატერზე გამოსახული სცენის სწორი ინტერპრეტაციისათვის. ერთი შეხედვითაც აშკარად ჩანს, რომ ეს ფიგურა როგორც მხატვრობის მანერის, ასევე ცალკეული ატრიბუტების მიხედვითაც იმეორებს ფიჭვნარის კრატერზე გამოსახულ შიშველ ახალგაზრდას-თეზევსს. შესაბამისად, ჩვენ ვთვლით, რომ ლუერის კრატერზე გამოსახული ცხენთან მდგომი შიშველი ახალგაზრდა თეზევსი უნდა იყოს. ჩვენი ბერსინაეის მსგავსად, ამასაც ხურავს ფიჭვნარის ფიგურის ანალოგიური ორნამენტირებული პეტაზი, ხელთ უპყრია წყვილი შუბი, გვერდზე ჰკიდია მოკლე სატევარი, ხოლო მარცხენა ხელზე გადაადებული აქვს გრძელი მოსასხამი. ეჭვს არ იწვევს, რომ ეს გამოსახულება ფიჭვნარის თეზევსის ორეულია.

ამ განსაზღვრას დიდი მნიშვნელობა აქვს ლუერის კრატერის ფრონტალური სცენის სწორი ინტერპრეტაციისათვის. ამ მიმართებით მკვლევართა შორის აზრთა სხვადასხვაობაა. ერთი ნაწილი (ბიზლი, ვესტერი, ჰელბიგი და რობერტი) თვლის, რომ აქ გადმოცემულია „პერაკლე და არგონავტები“, ჰაუსერი აქ მართონის ბრძოლის გმირებს ხედავს; სიქსის მოსაზრებით, ესაა პერაკლეს მიერ ქვესკნლის ტყვეობიდან თეზევსის გათავისუფლების სცენა. ამ სცენაში თეზევსი და პეირთეოსი შეიცნო არგონავტებს შორის გარდნერმა. ახალ მოსაზრებას გვთავაზობს ერიკა სიმონი, რომლის მიხედვითაც ლუერის კრატერზე გამოსახული თეზევსის არა პირველი „მითური“ დაბრუნება ჰადესის სამეფოდან, არამედ მეორე „ისტორიული“, როცა ძველ 475 წ. კიმონმა აკიროსზე აღმოჩენილი „დიდი ადამიანის კუბო, რომლის გვერდითაც სმილენძის შუბა და ხმალი იდო“, თეზევსის ნეშტად მიიჩნია, დიდი პატივით გადმოასვენა ათენში და დაკრძალა თეზეონში, აგორის მახლობლად. ერიკა სიმონი თეზევსად მიიჩნევდა ქვემოთ, მიწაზე გართხმულ ახალგაზრდას, რომელიც თითქოს ხელმეორედ წამოდგა საფლავიდან.³⁰ ფიჭვნარის აღმოჩენების შემდეგ ერიკა სიმონის მსგავსი განსაზღვრა საფუძველს მოკლებული

²⁹ ნიობიდების მხატვრის შესახებ იხ: T.Webster. Der Niobidenmaler, Leipzig, 1935; I.D. Beazley, ARV²: A.Rump, Malerei und Zeichnung, Monaco, 1953 და სხვა.

³⁰ ლუერის კრატერის ფრონტალური სცენის ინტერპრეტაციასთან დაკავშირებული სხვადასხვა მკვლევარის შეხედულებანი გადმოცემულია: E.Simon, Polygnotal Painting and the Niobid Painter.-AJA,67(1), 1963.

ჩანს. ფიჭვნარის კრატერი, როგორც ითქვა, შესაძლებლობას იძლევა ზუსტად განვსაზღვროთ ლუერის კრატერზე გამოსახული თეზევსი - ესაა ცხენთან მდგომი შიშველი ახალგაზრდა. უფრო სარწმუნო ჩანს ბიზლის, ეგესტერის, პელბიგისა და რობერტის ინტერპრეტაცია, რომ ლუერის ფრონტალურ სცენაზე ნამდვილად გადმოცემულია არგონავტების შეკრების სცენა. მოქმედება ხდება უსწორმასწორო ადგილებში.

ლუერის კრატერის მეორე მხარეს გადმოცემულია ნიობიდების დახოცვის პათეტიკური სცენა.³¹ აქაც მოქმედება უსწორმასწორო ადგილას ხდება. ფიგურები კიდევ უფრო თავისუფალ მიორაობაშია ნაჩვენები. ზემოთ გამოსახულია აპოლონი და არტემიდე, რომლებიც მომართული მშვილდებიდან ისრებს უშენენ განწირულ ნიობიდებს. ნაწილი უკვე განვმირული მიწაზეა გართხმული, ნაწილი კი აპაოე ეძებს შევლას. სწორედ ამ ამაღლებებელი სცენის მიხედვით ეწოდა დიდ ხელოვანს „ნიობიდების მხატვარი“. მისი ნამდვილი სახელი ჯერ კიდევ უცნობია. კრატერი ძვ.წ. 455-450 წლებითაა დათარიღებული.³²

ქობულეთ-ფიჭვნარის მონაპოვის მსგავსია ეტრუსკულ ქალაქ სანაში აღმოჩენილი ორფონიანი კრატერი, რომლის ზედა ფრინზე მოცემულია გიგანტომახია, ხოლო ქვედაზე, ფიჭვნარის მსგავსად, მითი ტრიბოლოემოსის, დემეტრესა და პერსეფონეს შესახებ.³³ ფიჭვნარის მსგავსი კიდევ ერთი კრატერი ბრიტანეთის მუზეუმშია ექსპონირებული.

ფიჭვნარის ძვ.წ. V ს ბერძნულ ნეკროპოლზე აღმოჩენილ წითელფიფურულ კრატერს სხვა მოხატულ ვაზებთან ერთად დიდი მეცნიერული მნიშვნელობა აქვს. იგი წარმოადგენს ანტიკური მცირე ხელოვნების ერთ-ერთ ბრწყინვალე ნიმუშს. მისი ზედა ფრინი (თეზევსის მიერ ელენეს მოტაცება) უნდა აცოცხლებდეს მონუმენტური კედლის მხატვრობის დღემდე უცნობ მრავალფიგურიან კომპოზიციას, ხოლო თეზევსის შესახებ თქმულებათა ციკლს ახალი მხატვრული სიუჟეტი შეემატა. როგორც ზემოთაც აღინიშნა, ფიჭვნარის ვაზა შესაძლებლობას იძლევა განვსაზღვროთ ნიობიდების მხატვრის შედევრის ლუერის კრატერის ერთ-ერთი პერსონაჟი. ფიჭვნარის კრატერი საბატიო ადგილს იკავებს მხატვრის შემოქმედებაში. იგი თამამად შეიძლება დაგაყენოთ ლუერის, ბრიტანეთის მუზეუმისა და სინას წითელფიფურული კრატერების გვერდით.

კლასიკური წითელფიფურული სტილის ნაწარმადაა მიჩნეული ფიჭვნარის ბოლიგნოტოსის ჯგუფის სვეტისებრყურანი წითელფიფურული კრატერი ეოსისა და კეფალოსის გამოსახულებებით. მხატვარი აგრძელებს ნიობიდების მხატვრის ტრადიციებს. შეინიშნება მისწრაფება ადამიანის სახის იდეალიზებისა და რაფინირებული სრულყოფისაკენ, რასაც სპეციალისტები ფიდაისის ქმნილებათა გავლენით ხსნიან.³⁴

2005 წელს ფიჭვნარის ძვ.წ. V ს ბერ ნულ ნეკროპოლზე აღმოჩნდა კიდევ ერთი წითელფიფურული კრატერი. მის წინამხარეზე გამოსახულია უზენაესი დეოთება ზევსი და

³¹ მითის მოკლე შინაარსი ასეთია: თებეს მეფის ამფიონის მეუღლეს ნიობეს აყავდა 7 ვაჟი და აძლენიე ქალიშვილი. დასცივნის ზევსის სატრფოს, ქალღმერთ ლეტოს, რომელსაც მხოლოდ ქალ-ვაჟი (ოქროს კულულებანი აპოლონი და ქალწული არტემიდე) აყავს. არც მსხვერპლი შევირა. ლეტომ შვილებს შესჩივლა ნიობეს კანღირების შესახებ. სასტიკად დაისაჯა ნიობე: აპოლონიმ ყველა ვაჟი დაუხოცა, არტემიდე კი - ქალიშვილები. თვით ნიობე ცრემლნამომდინარე კლდედ იქცა.

³² ლუერის კრატერის შესახებ იხ: Beazley, ARV²: T.W. Webster, დასახ. ნაშრ; E.Simon, დასახ. ნაშრ.

³³ Alfieri-Arias, Spina, გვ. 40 და შემდგ.

³⁴ თსისარულიძე, წითელფიფურანი კრატერი მითოლოგიური სცენით „ეოსი და კეფალოსი“ ფიჭვნარიდან. - სხდბ, XIII, 1985; მისივე, ატიკური... გვ. 68-67, ტაბ. XLI.

ფრთოსანი ირისი. უკანა მხრის სიუჟეტის განსაზღვრა არ ხერხდება - მოხატულია ქალისა და ჭაბუკის თავები (სურ. 42).

გვიანკლასიკური წითელფიგურული სტილის ნიმუშს წარმოადგენს ფიჭვნარის პიდრია. მასზე მოხატულია ზურგიან სკამზე მარცხენა პროფილში მჯდომი ქალის ფიგურა. მის წინ გამოსახულია ეროსი მარჯვენა პროფილში, დაფრენისას. დამზადებულია პოლიგნოტოსის ტრადიციების გამგრძელებელ სახელოსნოში. ვაზების ცნობილმა სეციალისტმა ჯ. ბიზლიმ ამ სკოლის ოსტატს შუვალოვის მხატვარი უწოდა. თარიღდება ძვ.წ. 425-410 წლებით.³⁵

გვიანკლასიკური ხანის წითელფიგურული სტილის ვაზები უკვე წარმოადგენენ მასიური წარმოების პროდუქციას და მათზე უმირატესად თითო ფიგურაა გამოსახული. ფიჭვნარის მონანოვარში ძვ.წ. V ს მეორე ნახევრის მსგავსი ვაზებიდან მრავალრიცხოვნებით გამოირჩევიან შედარებით პატარა ზომის ცილინდრული თუ ე.წ. არიბალისებრი ლეკითოსები. ამ პერიოდისათვის ხელოვნების მცირე ფორმების სტანდარტები თანდათანობით ეცემა, გზა ეხსნება დიდძალ ერთსახოვან პროდუქციას, თუმცა, ნახელავი მაინც მოწონებით სარგებლობს. მკვლევართა ყურადღებას იქცევს ფიჭვნარის წითელფიგურული ლეკითოსი, რომელზეც მოცემულია ფრთოსანი ქალღმერთი (ნიკე თუ აურა) მშვიდი და კეთილშობილი იერით. თავისუფალი, დინჯი და ზვიადი მოძრაობით მას პართენონის გამოსახულებებს უახლოვებენ. თვლიან, რომ შესრულებულია პოლიგნოტოსის სკოლის ტრადიციულ სტილში. გამოირჩევიან ასევე ლეკითოსები, რომლებზედაც მოხატულია ქალის ფიგურები ხელში კოლოფებით, ქალი შეწირვის აღსრულებისას; შესანიშნავადაა შესრულებული ქალის პროფილი თავზე მოსასხამით და ჭაბუკის პროფილი მუზარადისებრი პილოსით; ეროსის გამოსახულებიანი ლეკითოსები (სურ. 44). ფიჭრობენ, რომ ესენი დამზადებულია შუვალოვისა და ერეტრიას მხატვრული სკოლის ტრადიციებით. ვხვდებით გარდაცვლილთა სულების მეგზური ღვთაების პერმესის გამოსახულებებს ფარფლებიანი ქუდით; აფროდიტისა და ეროსის ციკლს აკუთვნებენ ბურთებით მოთამაშე ეროსის გამოსახულებებს, ხოლო ბუს ალევგორიულ გამოსახულებას ათენას კულტს უკავშირებენ. იშვიათად ჩნდება არიბალისებრი ლეკითოსები, რომლებზეც სფინქსია მოხატული. ძვ.წ. V ს ბოლო მეოთხედს განეკუთვნებიან ცხოველთა თუ ფრინველთა გამოსახულებიანი ლეკითოსები (ხშირია გედის გამოსახულებანი). არის ასევე ირმის დინამიური ფიგურა მარჯვენა მიმართულ მოძრაობაში. ძვ.წ. IV ს პირველი ნახევრით თარიღდება ე.წ. ბადისებრორნამენტბანი ლეკითოსები და ამფორისკი. ძვ.წ. V ს მეორე ნახევარში გავრცელებულია ე.წ. მარტივორნამენტბანი ცილინდრული ლეკითოსები. ზოგიერთი მათგანი უახლოვდება ე.წ. ლევრის გოგონას მხატვრის ნამუშევარს.

სხვა ფორმებიდან ყურადღებას იქცევენ წითელფიგურული თუ სადა შავლაკიანი ასკოსები, რომელთაც მჯდომარე ფრინველის (მტრედისა თუ იხვის) ფორმა აქვთ. ამათგან ნელ-ნელა, წვეთობით იღვრებოდა ზეთი თუ თაფლი. არ გამოირცხვენ, რომ ამ სახის ზომოზომული ჭურჭლით ბავშვისათვის რძის მიწოდებაც ხდებოდა. ფიჭვნარის ერთ-ერთ ნიმუშზე გადმოცემულია ლომისა და ხარის ურთიერთდაპირისპირებული აგრესიული ფიგურები, მეორეზე - სატირისა და მენადის დევნის კომპოზიცია. სხვებზე მოცემულია ორი შიშველი ათლეტის ფიგურა სტრიგილით ზემოთ აწეულ ხელში. ერთ-ერთ ასკოსზე სფინქსები თუ სირინოსები

³⁵ თხზარულში, ატიკური... გვ. 117-73, ტაბ. XLII.

უნდა იყოს გამომხატული. არის კაცისა და ლომის გამოსახულებიანი ნიმუშიც.³⁶

ზემოთქმულიდან გამომდინარე, ქობულეთ-ფიჭვნარის მონაპოვარი მდიდარ ინფორმაციას იძლევა აღმოსავლეთ შავი ზღვისპირეთში ანტიკური ცივილიზაციის კვლევისათვის.

ფიჭვნარის აღმოჩენებში ვატილებით მრავალრიცხოვან და მრავალფეროვან ჯგუფს ყოველდღიური მოხმარებისათვის განკუთვნილი სადა თუ ორნამენტირებული ატიკური შევლაკიანი კერამიკა ქმნის. მსგავსი სერვისი ჯერჯერობით ამიერკავკასიის არცერთ ძეგლზე არაა წარმოდგენილი. სჭარბობს საღვინე, სურრის, ტუალეტისა თუ დასაკრძალავი რიტუალისათვის განკუთვნილი ნაწარმი. ატიკური შევლაკიანი კერამიკის ძირითადი მომხმარებელი, ბუნებრივია, თვით ფიჭვნარელი ელინები არიან. მეტ-ნაკლებად ფუფუნების საგნებს ადგილობრივი მოსახლეობის წარმომადგენლებიც იყენებენ; ისინი წარმოდგენილია ძვ. წ. V ს კოლხთა სამარხებში და კიდევ უფრო ხშირად ჩნდება ფიჭვნარის ნაქალაქარის კულტურულ ფენებში.

ქობულეთ-ფიჭვნარში აღმოჩენილი ამ სახის ნაწარმის დიდი ნაწილი მასობრივი წარმოების პროდუქციას წარმოადგენს. გვხვდება თვით ანტიკური სამყაროსათვისაც კი უცნობი თუ იშვიათი ნიმუშები. ჩვენი სინამდვილისათვის ატიკური შევლაკიანი კერამიკის დიდი ნაწილი ქობულეთ-ფიჭვნარის აღმოჩენებამდე უცნობი იყო. ბევრი მათგანი დამზადებულია ათენის საუკეთესო სახელოსნოში.³⁷

ფიჭვნარის ძვ. წ. V-IV სს ბერძნული ნეკროპოლის მასალებში ყურადღებას იქცევენ საღვინე ჭურჭლები, ბირველ რიგში ე.წ. კილიკები, რომელთათვის დამახასიათებელია დახვეწილი ფორმები და ნატიფი სამკაულები. როგრც დახვეწილი ფორმის, ისე შემკობის სინატიფით გამოირჩევა 2006 წელს აღმოჩენილი ღვინის სისისათვის განკუთვნილი კილიკი, რომელიც დაანერგა საუკეთესო საზნისის შავი ლაკითა და ფსკერის შიდა ზედაპირზე სიმეტრიულად განლაგებული ვარდულებით, სუროს ფოთლებითა და მარცვლებით. მსგავსი მაღალმასტერული ნაკეთობა ბირველად აღმოჩნდა საქართველოში (სურ. 43); არის სხვა ე.წ. „ნატიფი კლასის“ კილიკებიც. ასევე ითქმის ე.წ. ბოლსალების, თას-სკიფოსებისა და მაღალძირიანი თასების შესახებაც, სკიფოსები შედარებით ცოტაა წარმოდგენილი. გვხვდება ე.წ. ცალყურა თასები, რომლებიც იდეალურია მოგზაურობისა და ჯარისკაცებისათვის. საღვინე ჭურჭლებს შორის ყურადღებას იქცევს პატარა ზომის კანელურებიანი ტოლჩები (სურ. 45.1), ოინოხოები და ა.შ. სუფრის ჭურჭელთა შორის გამოირჩევა სხვადასხვა ზომის სადა თუ ორნამენტირებული შევლაკიანი ჯამები, სამარილები, თეფშები, მაღალძირიანი ლანგრები და ა.შ.

სანელსაცხებლე ჭურჭლებიდან აღსანიშნავია შევლაკიანი ამფორისკები (სურ. 45. 2,3; 51. 1,2), ასკოსები, ლეკითოსები, ლეკანები და ა.შ.

კოლხური სამარონის მსგავსად ბერძნულ ნეკროპოლზე აღმოჩენილია სადაზოლებიანი იონური კერამიკის ცალკეული ნიმუშები (სურ. 47.1-3). ამაკარაა, რომ იონური ცენტრებთან ტრადიციული კონტაქტები ძვ. წ. V ს 30-იან წლებამდე გრძელდებოდა.

საინტერესოა, რომ ძვ. წ. V-IV სს ბერძნულ ნეკროპოლზე აღმოჩენილი ოთხივე ტერაკოლა დემეტრეს გამოსახავს (სურ. 50). ერთ-ერთი მათგანი შესრულებულია ყალიბში, თავს უშვებენ სტეფანა. მკერდი და მკლავები რელიეფურადაა დამუშავებული. სტილისტური მონაცემების

³⁶ დაწერილობითი იხ.: თსისარულაძე, ატიკური მოხატული ვაზები...

³⁷ 1907 წელს აღმოჩენილი ზოგიერთი ფორმის შესახებ იხ.: *კახიძე, აღმოსავლეთ შავი ზღვისპირეთის... 1868-2002 წლების მონაპოვრების შესახებ: კახიძე, ჭიჭიკაძე, ფიჭვნარი I, 1064. კახიძე, ანტიკური სამყარო აღმოსავლეთ შავი ზღვისპირეთში, ფიჭვნარის ძვ. წ. V ს ბერძნული ნეკროპოლი. ბათუმი-ოქსფორდი, 2007.*

მიხედვით ის ატიკური წარმოებისაა, შესრულების მანერის მიხედვით კი გარდამავალი ბერი-ოლის უნდა იყოს (ე.წ. მკაცრი სტილის კლასიკა ძვ.წ. V ს ნმ-იან წლებამადე), რომელშიც შერწყმულია როგორც არქაიკისათვის, ისე ადრეული კლასიკისათვის დამახასიათებელი ნიშნები. ტერაკოტა მიეკუთვნება ე.წ. ტახტზე მჯდომი ქალღმერთების რიგს. სიუეტური ანალოგიებისა და გარკვეული ატრიბუტიკის უქონლობის მიუხედავად დემეტრეს, მიწისა და ნაყოფიერების ქალღმერთის გამოსახულება უნდა იყოს.³⁹ მეორე ტახტზე მჯდომი ქალღმერთის დემეტრეს სახე ოვალურია, ცხვირი დაზიანებული, სახე არ არის პროფილირებული. კეფაზე აქვს კაუჭის ფორმის თავსაქაული, სავარძელს ამშვენებს მომრგვალებული შვერილები, დანარჩენ ტახტზე მჯდომი ქალღმერთთა ფიგურები ძლიერ დაზიანებულია. ვგაქვს ძვ.წ. V საუკუნეების შუახანების ფეხზე მდგომი ქალღმერთის გამოსახულებიანი მოზრდილი ტერაკოტა. მარცხენა ხელით ბეგლოსის კალთა აქვს აკეცილი, მარჯვენაში ყვავილი უნდა ეჭიროს. მარცხენა ფეხი წინ აქვს გადადგმული; სახე მასიური, მსხვილნაკეთიანი, თმები სოლისებურად უკან აკრეფილი (სურ. ნმ.1). აკუთვნებენ კროდოსზე მიკვლულ ბოსტაფროდიტეს ვგუფის ქანდაკებებს.³⁹

ფიჭვნარელ ელინთა შორის დიდი მოწონებით სარგებლობს ზოგადკოლხური ყურმილიანი და ე.წ. ფიჭვნარული ხელადები (სურ. 32). იგივე ითქმის სხვა ფორმების შესახებაც, რომლებიც იშვიათ მონაპოვართა რიცხვს განეკუთვნებიან. ასეთია მზის სიმბოლიკიანი და ყელის არეში კობებით შემკული მათარა (სურ. 33.1), მოზრდილი ჭდეული ყურძნის მტევნების გამოსახულებიანი ფინჯნისებური ჭურჭელი და ა.შ.

ქობულეთ-ფიჭვნარის ბერძნული ნეკროპოლის ერთ-ერთ თავისებურებას ანტიკური სამყაროს სხვა მასობრივ სამაროვნებთან შედარებით წარმოადგენს ის, რომ ადგილობრივი მოსახლეობის ზეგავლენით შედარებით ხშირად ჩნდება ოქროს, ვერცხლის, ბრინჯაოსა და რკინისაგან დამზადებული სხვადასხვა სახის სამკაულები თუ მინის მძებები. ხშირ შემთხვევაში როგორც შემოტანილი, ასევე ადგილზე დამზადებული ამ სახის ნაკეთობანი წარმოადგენენ ანტიკური მცირე ხელოვნების, ამჟღავნებული კლასიკის მაღალმატერულ ნიმუშებს. ამ სფეროში მომუშავე ქობულეთელი ოსტატები ტოლს არ უდებენ საყოველთაოდ ცნობილ საწარმოო ცენტრებს. ეს განსაკუთრებით ითქმის ოქრომჭედლობის შესახებ.

საიუველირო ხელოვნების ნიმუშთა დიდი ნაწილი ადგილობრივი წარმომავლობისაა. შესაძლებელი ხდება სამეთუნეო ნაწარმის მსგავსად ადგილობრივი სტილის გამოყოფაც კი. ძალზე მცირერიცხოვანია იმპორტული ნაკეთობანი, მათ შორის მირველ რიგში აღსანიშნავია მერთალი ოქროსაგან (ელექტრუმი) დამზადებული ბუქედი - ინტალიო, რომელზეც გამოსახულია წამოწოლილი ქალის - აფროდიტას ფიგურა. ციურ ღვთაებას - აფროდიტა ურანიას მარცხენა ხელი ეროსის ხელისათვის წაუვლია. ეროსი აფროდიტას გვირგვინს აწვდის (სურ. 54.1). მხატვრულ-სტილისტური თვალსაზრისით ფიჭვნარის ბუქედი-ინტალიო კლასიკური ხანის ძეგლთა იმ რიცხვს მიეკუთვნება, რომლის ოსტატი დემსამენეს თანამედროვედაა მიჩნეული. სცენას ბირდაბირი ანალოგი არ ეძებნება. შორეული ბარალებების, თმის ვარცხნილობის, ჩაცმულობის, ფორმებისა და დამზადების ტექნიკის მიხედვით ქობულეთ-ფიჭვნარის უნიკუმი ძვ.წ.

³⁹ Русыева А.С. Античные терракоты Северо-Западного Причерноморья, Киев, 1982; Кругликова И.Т. Статуэтки из Киммерики. - Терракоты Северного Причерноморья. - САИ, вып. Г1-11, Москва, 1970, с. 82, таб. 27 (1, 1а, 1б).

³⁹ აკახაძე, ლ. ფიჭვნარი I, გვ. 75, სურ. 187.

V ს შუა წლებით, უფრო მესამე მეოთხედით თარიღდება.⁴⁰

ოქროს ნივთების დიდი ნაწილი ადგილობრივია. ფიჭვნარული ნაკეთობა უნდა იყოს სადა თუ მჭიდროდ განლაგებული კონცენტრული წრეხაზებით შემკული რგოლსაკიდები და სასაფეთქლე ხეიბები. ფიჭვნარის ძვ.წ. V ს ბერძნული ნეკროპოლისი ოქროს სამკაულებს შორის განსაკუთრებით ყურადღებას იქცევს ე.წ. ნახევარმთვარისებრი საყურეები, რომლებიც წარმოადგენენ დღემდე ცნობილი ამ ტიპის თავსამკაულის საუკეთესო ნიმუშებს (სურ. 52.2, 3, 4).

აღიარებულია, რომ ნახევარმთვარისებრი საყურეები შექმნილია ადგილობრივ ნიადაგზე; გამოყენებულია ადგილობრივ აღმოცენებული მხატვრული ხერხები, რომელთაც ღრმა ტრადიციები აქვთ. ვარდული და ორნამენტირებული მარტყელი მხოლოდ და მხოლოდ კოლხეთში დამზადებული ნიმუშებისათვის ჩანს დამახასიათებელი.⁴¹ გვხვდება ე.წ. ოქროს ბურთულიანი საყურეები (სურ. 49.2).

შესანიშნავია ბავშვის ერთ-ერთ სამარხში აღმოჩენილი ბატარა ზომის საყურეებიც, რომელთა წინა გაბრტყელებული ნაწილი შემკულია ვარდულითა და ორნამენტირებული ვერტიკალური ზოლებით. თვით საყურე კი გარკვეულ მონაკვეთებზე მარცვლოვანი გაფარსითაა დაფარული (სურ. 52.1). სამცხნეო ლიტერატურაში მათ პირადელი არ ეძებნებთ.

ქობულეთ-ფიჭვნარის ოქროს ყელსაბამები შედგება მძივებისა და სხვადასხვა სახის საკიდებისაგან. მძივები ორი სახისაა - სადა სფეროსებური და ტანდაღარული (სურ. 49.1; 62.1). აღმოჩენილია ფეხმოკეცილი ჯიხვის ფორმის საკიდი (სურ. 53).

ფოკლორული და ეთნოგრაფიული მონაცემების მიხედვით ჯიხვის კულტი უძველესი ეპოქებიდანაა დადასტურებული. იგი მიჩნეულია ცხოველთა მფარველი ღვთაების, ბუნების დიდი დედის ერთ-ერთ ზოომორფულ სახედ. ჯიხვის პლასტიკური გამოსახულებებს ცენტრალური ადგილი უკავია ბრინჯაოს ბალებებსა⁴² და ყაზბეგის ქანდაკებებში.⁴³ სხვა ნიმუშებიდან ყურადღებას იქცევს ფრინველის გამოსახულებიანი საკიდები, რომელზეც უხვადაა გამოყენებული ცვარა (სურ. 53).

ოქროს ყელსაბამების შესადგენად უკეთობათ, აგრეთვე, ნახევარმთვარისებრი გამოსახულებანი (სურ. 46.2) და დისკოსებური თხელი ფირფიტები, რომლებიც ასტრალურ რელიგიურ ბანთონს უკავშირდებიან. მსგავსი სიმბოლიკაც ფართოდაა გავრცელებული ჩვენი წინაპრების მატერიალურსა თუ სულიერ კულტურაში.

მაღალმხატვრულ ნაკეთობას წარმოადგენს ცხოველის სტილიზებული თავებით (ბეპ ემოტის) შემკული ოქროს საყურე რგოლი (სურ. 49.3).

ქობულეთ-ფიჭვნარის ნეკროპოლზე ოქროს გარდა, ზომიერადაა წარმოდგენილი ბრინჯაოს, ვერცხლისა და რკინის ნაირ-ნაირი სამკაულები. მსგავს მონაპოვარში აირეკლა აქაურ მკვიდრთა მხატვრული გემოვნება, რელიგია, სოციალ-ეკონომიკური განვითარების დონე. გარკვეული წარმოდგენა გვექმნება მათ ჩაცმულობა-მოკაზმულობაზე. ბირველ რიგში აღსანიშნავია ვერცხლისა და ბრინჯაოს სპირალური ხეიბები, ვერცხლის, იშვიათად რკინისა და ბრინჯაოს სამაჯურები (სურ. 55), ფარაკიანი ბეჭდები, რგოლსაკიდები, მშვილდსაკიმიები (სურ. 62.3), ბალთა, პირამიდული საკიდი, ნაირ-ნაირი მინის მძივები და სხვა.

⁴⁰ *კლორთიქონანტი*, კოლხეთის ძვ.წ. V-III სს საბუქდავი ბეჭდები, თბილისი, 1975, გვ. 21.

⁴¹ *ბუტონია*, ოქროს სამკაულები განის ნაქალაქარიდან. - განი VI, 1982.

⁴² *მხიდაშვილი*, ბრინჯაოს მხატვრული დამუშავების იტორიისათვის ანტიკურ საქართველოში, თბილისი, 1972,

გვ. 63 და შმდ.

⁴³ *ლ.წილანაძე*, ხევის არქეოლოგიური ძეგლები, თბილისი, 1976, გვ. 39 და შმდ., ტაბ. IX

ფიჭვნარის ბერძნულ ნეკროპოლზე აღმოჩენილ მასალებს შორის საგანგებო ყურადღებას იქცევენ ნატიფი ხელოვნების, ლითონის პლასტიკის, ტორეგტიკის ნიმუშები. ისინი ნათელ წარმოდგენას გვიქმნიან მისი მომხმარებელი საზოგადოების მაღალ გემოვნებაზე. ცალკეულ სამარხულ კომპლექსებში, უფრო მეტად მდიდართა ფენების განსასვენებელში მეტ-ნაკლები რაოდენობით წარმოდგენილია ვერცხლის ფილები, ბრინჯაოს დოქები, ოინოხოები, ჩაჩქები, საწური, სკიფოსისებრი ჭურჭელი, სტრიგილები, სიტულები და ა.შ.⁴⁴

ფიჭვნარში აღმოჩენილია ომფალოსიანი ვერცხლის სამი ფილა. მათგან უძველესი კანელურებითაა შემკული. მეორე ფილის ტანის დაფარულია კონცენტრული წრეხაზებით, მრავალკუთხედიებით, პალმეტებით და ნუშის გულისებრი ბურცობებით. ფიჭვნარის თანადროული ოქროს, ვერცხლისა თუ მინის განსხვავებული ფორმის ფილები აღმოჩენილია საქართველოს სხვადასხვა პუნქტში: ენაგეთში (ქვემო ქართლი), ახალორაში, ალგეთში, ყანჩაეთში, ყაზბეგში, ვანში⁴⁵ და ა.შ.⁴⁶ მესამე ფილის ტანი დეკორირებულია ნუშისგულისებური ბურცობების სამი რიგით (თითოეულ რიგში მოცემულია 23-23 ბურცობი), სტილიზებული ლოტოსის ყვავილებით, ოვებითა და პალმეტებით (სურ. 46.1).

ტორეგტიკის სხვა ნიმუშები ბრინჯაოსაგანაა დამზადებული, ისინიც უპირატესად მდიდარი ფენების სამარხებში გვხვდება. აღსანიშნავია ბრინჯაოს დოქი (სურ. 46.1). იგი იშვიათ მონაბოვართა რიცხვს განეკუთვნება. ანალოგიური ჭურჭელი საქართველოს სხვა ძეგლებიდან ჯერჯერობით უცნობია. ერთადერთი ეგზემპლარია აღმოჩენილი ჩრდილოეთ შავიზღვისპირეთშიც.⁴⁷ მსგავსი დოქები ეტრუსკულ ნაკეთობადაა მიჩნეული. ხმელთაშუაზღვისპირეთის ეტრუსკულ სამარხებში ამ სახის ჭურჭლის აღმოჩენის 20-მდე შემთხვევაა ფიქსირებული. აღმოსავლეთ შავიზღვისპირეთში ეტრუსკული ნაკეთობის აღმოჩენის პირველ შემთხვევას ფიჭვნარი იძლევა. მოპოვებულია ბრინჯაოს ოინოხოც.

ტორეგტიკის სხვა ნიმუშებიდან აღსანიშნავია გედისთავიანი ბრინჯაოს ჩაჩქები და საწურები (სურ. 48.2).

ღვინის სმასთან დაკავშირებული სერვისიდან აღსანიშნავია ბრინჯაოს სკიფოსისებრი ჭურჭელი, რომელიც წააგავს კორინთულ-ატიკურ შავლაკიან სკიფოსებს.

ბალესტრთან დაკავშირებული ნაწარმიდან პირველ რიგში აღსანიშნავია ბრინჯაოსა და რკინის სტრიგილები (სურ. 48.2).

ბრინჯაოს სარკეები ფართოდ ჩანს გავრცელებული ანტიკურ სამყაროში (ბელეპონესი, ატიკა, ეგინა, სამხრეთ იტალია, მცირე აზიის სანაპიროები, ჩრდილო შავიზღვისპირეთი და ა.შ.). ფიჭვნარში აღმოჩენილია სახელურიანი სარკეები.

ბონტოს სანაპიროს სხვა ქვეყნებისაგან განსხვავებით ქობულეთ-ფიჭვნარის კოლხური და ბერძნული ნეკროპოლები ჯერჯერობით ერთადერთი ძეგლია, სადაც ასე ადრეული

⁴⁴ A.Kakhidze, Specimens of classical bronze Toreutics from Pichvnari. - Talanta XXXII-XXXIII (2000-2001), pp. 41-60.

⁴⁵ ატაგოშიძე, ადრეანტიკური ძეგლები ქსნის ხეობიდან, თბილისი, 1964, გვ. 72-76; მსაგინაშვილი იტაგოშიძე, ალგეთის ფილა. - "მაცნე", 4, 1973, გვ. 81-98 (ეს მინის ნაწარმია - ა.კ.); ნ.შოშტარია, რფუურშიძე, აჭყონია, ვანის ნაქალაქარის ჩრდ.-აღმ. ნაწილი 1961-63 წწ. ჩატარებული არქეოლოგიური თხრის შედეგები. - ვანი, I, 1972, გვ. 116, სურ. 55; ლწილაძე, ხევის არქეოლოგიური ძეგლები, გვ. 17-23, ტაბ. I (დაცულია მოსკოვის ისტორიულ მუზეუმში); სპარგიოვილი, ანტიკური ხანის მდიდრული სამარხები ალგეთის ხეობიდან, თბილისი, 1992, გვ.5, 30, 31, 71, 72, ტაბ. XX.

⁴⁶ Билимович З.А. Этрускский бронзовый кубшин из IV Семибратного Кургана. - Художественные изделия античных мастеров, Ленинград, 1982, с. 84-85; აქვეა მითითებული სპეციალური ლიტერატურა.

საფეხურებიდან (ძვ.წ. V ს ბირველ ნახევარი) დადასტურებულია მიცვალებულისათვის მონეტის, ე.წ. „ქარონის ობოლის“ ჩაყოლების ფაქტი. ჩვენს მიერ შესწავლილი მრავალრიცხოვანი ბერძნული მასობრივი ნეკროპოლების მიხედვით სხვაგან ეს წესი ფეხს ძვ.წ. IV ს-დან იკიდებს. ფიჭვნარის ბერძნულ ნეკროპოლზე წარმოდგენილია უცხოური თუ ადგილობრივი მონეტების შეტად საინტერესო ნიმუშები. ბირველ რიგში ყურადღებას იქცევს ელექტრუმის (ოქროსა და ვერცხლის ნარევი) ქიზიკინები. ერთი მათგანი შედიოდა 1952 წელს აღმოჩენილ კოლხური მონეტებისა და სხიგანა საყურების შემცველ განძში.⁴⁷ მეორე ქიზიკინი აღმოჩნდა 1987 წელს მე-ნ სამარხში (ნიმფა კლიტუს გამოსახულებით), ხოლო მესამე - 1068 წელს მე-15 სამარხში (თევზის კუდიანი წვეროსანი მამაკაცის ზღვის ღვთაების ტრიტიონის გამოსახულებით). ქობულეთ-ფიჭვნარის ქიზიკინები ძვ.წ. V ს ბირველი ნახევარი თარიღდება (სურ. 54.2). ამიერკავკასიაში ჯერჯერობით ქიზიკინები სხვაგან არსად აღმოჩენილა.⁴⁸

მილეტის კოლონიის ქ. ქიზიკის სტატერების მოპოვება ქობულეთ-ფიჭვნარში შეტად მნიშვნელოვანი ფაქტია. როგორც ცნობილია, ანტიკური სამყაროს მთელ რიგ რაიონებში (შავიზღვისპირეთი, მარმარილოსა და ეგეოსის ზღვის ჩრდილო-აღმოსავლეთი ნაწილი) დიდი ხნის განმავლობაში (ძვ.წ. VI-IV სს) ქიზიკინები ასრულებდნენ საერთაშორისო, ინტერლოკალური მონეტების ფუნქციას. მსხვილი სავაჭრო გარიგებანი მხოლოდ და მხოლოდ მაიი საშუალებით ხორციელდებოდა.⁴⁹ ქობულეთ-ფიჭვნარის მონაპოვრები წარმოადგენენ ქ. ქიზიკის სამონეტო სისტემის შედარებით იშვიათ ეგზემპლარებს, მათში ოქროს სინჯი საკმაოდ მაღალია - დაახლოებით 65-70%.

ყურადღებას იქცევენ ჩრდილო შავიზღვისპირეთის მონეტები. ბირველ რიგში აღსანიშნავია პანტიკაპონის ვერცხლის მონეტა, რომელზეც გამოსახულია ღომის თავი ანფასში. იგი ძვ.წ. 475-450 წლებით თარიღდება.

პანტიკაპონის ზარაფხანის პროდუქციადაა მიჩნეული ვერცხლის მონეტა, რომლის წინა მხარეს გამოსახულია ღომის თავი ანფასში, რევერსზე - ოთხად გაყოფილ ჩაჭდულ კვადრატში მოთავსებული ოთხი ბერძნული ასო - ΑΠΟΛ. ამოლონიის ეს მონეტა ანალოგიების მიხედვით ძვ.წ. V ს II მეთხედვით თარიღდება. თვლიან, რომ მათ მილეტელების მიერ დაარსებული მთავარი სატაძრო ცენტრი ჭრიდა.⁵⁰ მრავალმხრივ საინტერესოა ფიჭვნარის ბერძნულ ნეკროპოლზე ჩრდილო შავიზღვისპირეთის ქალაქ-სახელმწიფოს თეოდოსიის მონეტების აღმოჩენა. ისინი ძვ.წ. 413-403 წლით თარიღდებიან. ორივე მონეტის ავერსზე მოცემულია ადამიანის თავის გამოსახულება მარჯვნივ, თემბი დიადემით აქვს შეკრული. რევერსზე - მარჯვნივ მიმართული ხარის თავი. მარჯვნივ ზემოდან ქვემოთ კარგად იკითხება ქალაქის სახელწოდების აღმნიშვნელი წარწერა. როგორც ცნობილია, თეოდოსია მდებარეობდა მნიშვნელოვან საზღვაო მაგისტრალზე. ჰქონდა შესანიშნავი პორტი, რომელიც არ იყინებოდა. პორტში ერთდროულად 100-დე ხომალდი დგებოდა. ვარს ერტყა ნაყოფიერი მიწები. ქალაქი სერიოზულ კონკურენციას უწევდა თვით პანტიკაპონს ხმელთაშუაზღვისპირეთთან მარცვლ-

⁴⁷ Голенко К.В., Капанадзе Д.Т. Четыре млада колхидок. - НЭ, VI, 1966.

⁴⁸ აკახბაძე, ფიჭვნარის სამაროვანზე 1887-88 წლებში აღმოჩენილი უცხოური მონეტები. - „საცნე“. 1974, 3; მისივე. Привозные монеты из могильника Пичнари. - ВДИ, 1974, 3.

⁴⁹ Шелов Д.Е. Кизикские статеры на Боспоре. - ВДИ, 1949; Булатович С.А. Электровые монеты Кизикка-МАСП, VII, 1971.

⁵⁰ Дюков Ю.А. О монетах с изображением львиной головы и надписью - ΑΠΟΛ. - ВДИ, 4, 1975, с. 72; Анохин В.А. Монетное дело Боспора, Киев, 1986, с. 13.

ულით ვაჭრობაში.⁵¹ ფიჭვნარში მობოგებულია ბოსფორის სახელმწიფოს ერთ-ერთი უძველესი ქალაქის ნიშფის მონეტაც. მის ერთ მხარეს მოცემულია ქალის თავი (ნიშფა), მეორე მხარეს - ყურძნის მტევანი და ფოთლები.⁵² ამ მონაბოგრის მნიშვნელობა მეტად დიდია. ჯერ ერთი, იგი რაოდენობრივად ზრდის ნიშფის საქალაქო მონეტების რიცხვს. გარდა ამისა, ფიჭვნარის მონეტა აღმოჩენილია ძვ.წ. V ს ბოლო მეოთხედის სამარხეულ კომპლექსში, რაც კიდევ უფრო ამაგრებს ამ ცენტრის მონეტების მოჭრისა და მიმოქცევის მიღებულ თარიღს. აქვე უნდა აღინიშნოს ის გარემოებაც, რომ ჩრდილო შავიზღვისპირეთიდან ცნობილი არც თუ ისე მრავალრიცხოვანი ნიშფური მონეტები შემთხვევით მონაბოგართა რიცხვს განეკუთვნებიან. ე.ი. დათარიღებულ დახურულ კომპლექსში ნიშფის მონეტა ბირველად ფიჭვნარში აღმოჩნდა.

ფიჭვნარის კოლხური სამაროვნის გარდა ძვ.წ. V ს ბირველი ნახევრის ერთი ცალი სინობური დრაქმა ბერძნულ ნეკროპოლზეც აღმოჩნდა.⁵³ სინობის ძვ.წ. IV ს და მომდევნო პერიოდის მონეტები განსაკუთრებით ფიჭვნარში და სხვა პუნქტებში არაერთგზის იყო აღმოჩენილი. ამ მნიშვნელოვანი სავაჭრო-სატრანზიტო ცენტრის ასე ადრეული მონეტა მანამდე უცნობი იყო აღმოსავლეთ შავიზღვისპირეთიდან.

ქობულეთ-ფიჭვნარის ძვ.წ. V ს ბერძნულ ნეკროპოლზე აღმოჩენილ ნუმიზმატიკურ მასალაებში, ბუნებრივია, განსაკუთრებით აღსანიშნავია „კოლხური თეთრის“ ახალი ტიპი, ახალი ნომინალები, რომელთა შუბლზე მოცემულია მარჯვნივ მიმართული ადამიანის თავის გამოსახულება, ხოლო ზურგზე ასევე მარჯვნივ მიმართული რომელიღაც ფრინველი (წეროები). სამივე მონეტა განეკუთვნება უკნინეს ნომინალებს, რომელთაც ე.წ. ტეტრადრემოიანებს უნაკლები წონის გამო პარობითად შემიტეტრატემოიანებში ეწოდა.⁵⁴ მსგავსი ხურდა ფულის არსებობა სავაჭრო-ეკონომიკური ურთიერთობის მაღალი დონის მანიშნებელი უნდა იყოს.

კოლხური თეთრის ემისიაში ნომინალებისა და ტიპების მსგავსი მრავალფეროვნება, მცირე და უმცირესი ნომინალების არსებობა პოლისის სამონეტო საქმიანობისათვის უნდა ყოფილიყო დამახასიათებელი. ფიჭვნარში მობოგებული უწვრილესი ერთეულები, როგორც ჩანს, საქალაქო, ავტონომიურ მონეტებს წარმოადგენენ, რომელთა საშუალებითაც სორციელდებოდა წვრილი სავაჭრო გარიგებანი, ხოლო ჩვეულებრივი ტიპის კოლხურების მასობრივი მიმოქცევა ქვეყნის შიდა რაიონებში, გავრცელების ფართო დაბაზონი იმის მანიშნებელი უნდა იყოს, რომ ისინი ერთდროულად ასრულებდნენ საქალაქო მონეტის და კოლხეთის შიდა რაიონებთან სავაჭრო ექვივალენტის ფუნქციასაც.⁵⁵

ამრიგად, სამხრეთ-აღმოსავლეთ შავიზღვისპირეთი ადრეკლასიკური ხანიდანვე ფართოდ ჩანს ჩაბმული საერთაშორისო ურთიერთობაში, დაწინაურებულია საშინაო ბაზარი, სავაჭრო-სასაქონლო ურთიერთობანი. სამონეტო მიმოქცევა კიდევ უფრო ფართო ხასიათს იღებს გვიანკლასიკური ხანიდან. კვლავაც წამყვანი ადგილი კოლხურ მონეტებს უკავიათ. მიმოქცევაშია უცხოური მონეტებიც. ძვ.წ. V ს მეორე ნახევარსა და III ს ბირველ ნახევარში ეკონომიკური კონტაქტების არსებობა შეინიშნება აღმოსავლეთ შავიზღვისპირეთსა

⁵¹ Шелов Д.Б. Феодосия, Гераклея и спартокиды. - ВДИ, 3, 1950; Петерс Б.Г. Феодосия. - АГСП, М., 1984.
⁵² მსგავსი მონეტების შესახებ იხ.: Зорграф А.Н. Античные монеты. - МИА, 16, 1951, с. 167, таб. XXXIX, 19; Шелов Д.Б. Монетное дело Восточной VI-III вв до н.э. 1956, с. 21, таб. 1/7.
⁵³ იაშვილი, ადრეული სინობური ვერცხლის დრაქმა ფიჭვნარიდან. - სსსპ, XVI, თბილისი, 1987.
⁵⁴ გლუნდუა, აკახიძე, კოლხური თეთრის გენეზისის საკითხები. - „მაცნე“, 1, 1979, გვ. 86-77.
⁵⁵ გლუნდუა, აკახიძე, დასახ. ნაშრ., გვ. 72.

და სამხრეთ შავიზღვისპირეთის ბერძნულ ახალშენ ამისო-პირეას შორის. ამაზე ნათლად მიუთითებს აჭარის სახელმწიფო მუზეუმში დაცული ქამისის გერცხლის სიკილა, რომელიც აღმოჩენილია ფიჭვნარის მიდამოებში 1968 წელს. გვიანკლასიკური ხანიდან წამყვან ადგილს იკავებენ სინოპური მონეტები.

როგორც გხვდათ, ნუმიზმატიკური მასალები საინტერესო სურათს იძლევა სამხრეთ-აღმოსავლეთ შავიზღვისპირეთის უძველესი მოსახლეობის საგაჭრო საქამიანობასა და საერთაშორისო კონტაქტებზე.

სანელსაცხებლე პოლიქრომიული მინის საინტერესო კოლექცია დაგროვდა ქობულეთ-ფიჭვნარის არა მარტო ბერძნული, არამედ კოლხური და ელინისტური ხანის სამაროვნებიდან. მსოფლიოში ფართოდ გავრცელებული პოლიქრომიული მინის სანელსაცხებლების განსაზღვრისას ადრე სახელმძღვანელოდ ითვლებოდა ბუფონისგის ტიპოლოგიური და ქრონოლოგიური კლასიფიკაცია ზოგადად ძვ.წ. VI-IV სს.³⁴ ფიჭვნარის კარგად დათარიღებული კომპლექსებში აღმოჩენილი მსგავსი ნაკეთობა უფრო დანაწევრებული დათარიღების შესაძლებლობას იძლევა. მინის ჭურჭელი ფართოდ ჩანს გავრცელებული სირიაში, ფინიკიის კოლონიებში, საბერძნეთსა და ანტიკური სამყაროს სხვა ნაწილებში (იტალია, ბალკანეთი, ჩრდილო და დასავლეთ შავიზღვისპირეთი). ამ ბოლო დროს ფერადი მინის ჭურჭელი საქართველოშიც გამოჩნდა.

ჯერ კიდევ ბოლომდე არაა განსაზღვრული ანტიკური ხანის ფერადი მინის საწარმოო ცენტრი. გამოთქმულია მოსაზრება, რომ იგი კარდოსზე მზადდებოდა. ჩრდილო შავიზღვისპირეთში აღმოჩენილ მინის სანელსაცხებლე ჭურჭელს ატიკასაც უკავშირებენ,³⁵ ეს მოსაზრება საკმაოდ საფუძვლიანად გამოიყურება. ფიჭვნარსა და ვანში გვაქვს ირანული ნაკეთობაც. ესაა ძვ.წ. V ს მეორე მეოთხედის თხზწახნავა სანელსაცხებლე, რომელიც ქუთუთოების შესაღწევი შავი ბუდრის შესანახად იყო გამოყენებული. იგი მიეკუთვნება იშვიათ მონამოვართა რიცხვს.

ფორმების, საღებავის სიხასხასის თუ სამარხეული კომპლექსების მიხედვით წინასწარ უნდა გამოვყოფთ 4 ქრონოლოგიურ ჯგუფს: 1. ძვ.წ. V ს მეორე მეოთხედი (არიბალოსები, ალაბასტრები, თინოხოია, ამფორისკები (სურ. 57.2), ძვ.წ. V საუკუნის პირველი მეოთხედის სანელსაცხებლე ჭურჭელი, ამფორისკები და არიბალოსები ციხისძირშიცაა აღმოჩენილი (სურ. 57.1). 2. ძვ.წ. V ს შუა ხანები - მეორე ნახევარი (ამფორისკები, ალაბასტრები, თინოხოია (სურ. 57.3; 58)). 3. ძვ.წ. IV ს პირველი ნახევარი (ალაბასტრი) და 4. ადრეელინისტური ხანა (ალაბასტრი). ზომიერად იყენებდნენ სადა თუ პოლიქრომიულ მინის მძივებს (სურ. 35.2).

ასეთია ქობულეთ-ფიჭვნარის ძვ.წ. V-IV სს ბერძნულ ნეკროპოლზე გამოვლენილი სამარხთა ტიპები, ლოკალური თავისებურებებით შეზავებული დაკრძალვის საერთო ელინიური რიტუალები და არქეოლოგიური მონამოვრის ძირითადი ჯგუფები.

ქობულეთ-ფიჭვნარის ძვ.წ. V-IV სს ბერძნული ნეკროპოლის ამ მოკლე მიმოხილვიდანაც კარგად ჩანს, რომ სამხრეთ-დასავლეთ საქართველოს ზღვისპირა ზოლში მიკვლეულია ძველი

³⁴ Fossing P. Glass Vessels before Glassblowing, Copenhagen, 1940.

³⁵ ჩრდილო შავიზღვისპირეთის მსგავსი ნაწარმის შესახებ იხ: Сорокина Н.П. Тузлинский некрополь. Мсква, 1957; Её же. Находки стеклянных сосудов V в до н.э. на Таманском полуострове. - История и культура Восточной Европы по археологическим данным, Москва, 1971; Её же. Раскопки некрополя в Келак в 1959-1960 годах. - КСИИ, 91; Коровина А.К. Некрополь около мыса Панатин. - Археология и история Боспора II, Симферополь, 1962 и сл.

კოლხეთის და, საერთოდ, ანტიკური სამყაროს ერთ-ერთი უბრწყინვალესი, უნიკალური ძეგლი. ამ აღმოჩენებით დასტურდება, რომ ფიჭვნარი კლასიკურ ხანაში წარმოადგენდა კოლხური და ბერძნული ცივილიზაციების შეხვედრის ადგილს, რომელმაც დიდი როლი ითამაშა საერთაშორისო ურთიერთობათა სფეროში. მსოფლიო არქეოლოგიურ პრაქტიკაში უნიკალური შემთხვევაა, როცა ადგილობრივი მკვიდრნი და ელინები გვერდგვერდ ცხოვრობდნენ და მშვიდობიანი ურთიერთობა ჰქონდათ თითქმის 1,5 საუკუნის მანძილზე. კოლხურ და ბერძნულ სამაროვნებს შორის მანძილი სულ რაღაც 80-100 მ-ს შეადგენს. იდეალური შემთხვევაა მსოფლიო ისტორიისათვის ისიც, რომ შესწავლილი 400 სამარხიდან გამარცხვული აღმოჩნდა ერთადერთი, თანაც უძველესი უპოქაში.

როგორც ვნახეთ, ფიჭვნარელი ელინების ელიტური ფენების წარმომადგენლები დიდი პატივით იკრძალებოდნენ. მათი რიცხვი არაა დიდი. ჭრიდნენ მოზრდილ სამარხულ ორმოებს, რომლებშიც იდგმებოდა სარკოფაგები თუ ხის კუბოები. ხის კუბოთა შესაკრავად ხელგაშლითაა გამოყენებული მოზრდილი რკინის ლურსმნები. მართავენ მდიდრულ სააღაპო ქელეხებს. მიცვალებულს ჰადესის სამეფოში თან აყოლებდნენ ანტიკური ვაზთ-მომხატველობის, საიუველირო ხელოვნების, გლიტიკისა და ტორეტიკის მრავალრიცხოვან ნიმუშებს, როგორც იქვეა, სხვა ბერძნულ მასობრივ სამაროვნებზე მაღალმხატვრული ნივთების მსგავსი რაოდენობა არსადაა ცნობილი. უფრო მეტია საშუალო შეძლების ფიჭვნარულ ელინთა განსასვენებელი. ამ სოციალური ფენების სამარხებს ხშირად ახლავს სარიტუალო მოედნები. რკინის ლურსმნების ვანლაგების მიხედვით ირკვევა, რომ ერთი ნაწილი ხის კუბოებსა თუ სარკოფაგებში იკრძალებოდა. ზოგიერთ სამარხს მხოლოდ სქელი ფიცრებისა თუ შორებისაგან შექმნილი სახურავი უკეთდებოდა. ამგვარ სამარხებშიც თავს იჩენს ბერძნული მცირე ხელოვნების ნიმუშები. მაგრამ მაინც, წამყვანია მასობრივი წარმოების ნივთებისა მათი ნივთები. აღარ გვხვდება ვაზთმომხატველობის, ოქრომჭედლობის, ტორეტიკის ნიმუშები, ინტერლოკალური მონეტები, მსგავსი ნაკეთობანი მხოლოდ მდიდართა სამარხების თანამგზავრები არიან.

ფიჭვნარის ბერძნული ნეკროპოლის სამარხთა დიდი ნაწილი რიგითი ფენების წარმომადგენელთ ეკუთვნით. ასეთ სამარხებს იშვიათად ახლავს მოკრძალებული ფართობის სააღაპო მოედნები. აღარც ხის კუბოს მანიშნებელი რკინის ლურსმნები გვხვდება. შედარებით იშვიათად სამარხს უკეთდებოდა ხის სახურავი. ხელგაშლით ვერ აყოლებდნენ სამარხულ ინვენტარსაც. ჩნდება 2-5 დასახელების ნივთი, რომლებიც მასობრივი წარმოების პროდუქციას წარმოადგენდა. ცალკე ჯგუფს ქმნის სრულიად უქონელთა უინვენტარო სამარხები. ასე, რომ ფიჭვნარის მავალითზე შეინიშნება რთული სოციალური სტრატეგრაფია, პოლარიზაცია.

ფიჭვნარის ნეკროპოლი მეტად საყურადღებო ძეგლი ჩანს სხვა ასპექტის მიხედვითაც. მიუხედავად უცხო გარემოსა, აქ თითქმის 1,5 საუკუნის მანძილზე მტკიცედაა დაცული დაკრძალვის წმინდა ბერძნული წესები. სამარხთა დიდი ნაწილი აღმოსავლეთისკენაა დაზნობილი. სრულდება ტრადიციული ალაბის წესი. ვხვდებით სამხვეგრძლო ორმოებს, ე.წ. ბოტროსებს. ადრეული საფეხურიდან ჩანს ახალშობილთა ამფორაში დაკრძალვის წესი. მართალია, მცირე რაოდენობით, მაგრამ მაინც ინჰუმაციურის გვერდით გვხვდება კრემაციული სამარხებიც. ძვ.წ. V ს მეორე მეოთხედიდან მიცვალებულს აყოლებდნენ მონეტას, რაც მეტროპოლიისა და ფიჭვნარის ელინური დასახლების უშუალო, მჭიდრო კონტაქტების მანიშნებელია.

რა თქმა უნდა, დაკრძალვის წმინდა ბერძნული რიტუალის ბარალელურად სახეზეა

ზოგიერთი ადგილობრივი ელემენტი. ეს განსაკუთრებით ნათლად ჩანს ადრეული სამარხების მიხედვით. გარდა აღმოსავლეთისაკენ ორიენტაციისა, იშვიათად გამოერევა ქვეყნის სხვა მხარეებისაკენ დამხრობილი სამარხებიც. სამარხულ ინვენტარში ბერძნულ ნაწარმს ზოგჯერ ცვლის ადგილობრივი სამეთუნეო ნაკეთობანი და ხშირად სამკაულები. ფიჭვნარელ ელინებს განსაკუთრებით მოსწონდათ კოლხური ოქრომჭედლობის მაღალმხატვრული ნაწარმი, საერთო კოლხური და ადგილობრივი, ფიჭვნარული თიხის ჭურჭელი. ბერძენთა სამარხებში ზოგჯერ კოლხური თეთრიც გვხვდება. ადგილობრივი მასალები ხშირად თავს იჩენს სააღაპო მოედნის დამწვარ-დანახშირებულ ფენებშიაც, რაც იმისი მოწმობა უნდა იყოს, რომ ელინი მიცვალებულის დაკრძალვის რიტუალში ადგილობრივი მკვიდრნიც მონაწილეობდნენ.

ფიჭვნარელი ელინები სხვადასხვა სახის, ზოგჯერ ძვირად ღირებული ღვინის ფართო მომხმარებლები ჩანან. სამარხულ ინვენტარში წამყვანი ადგილი უკავია სხვადასხვა საწარმოო ცენტრებში დამზადებულ ღვინის ტრანსპორტირებისათვის განკუთვნილ კერამიკულ ტარას - ამფორებს. ამფორები ზოგჯერ უქონელთა სამარხებშიაც გვხვდება. თავის დროზე ფიჭვნარელ ელინთა სატრაპეზო სუფრას ამშვენებდა ანტიკური ვაზათომოხატელობის უბრწყინვალესი ნიმუშები, ღვინისა და წყლის გასაზავებელი, საყოველთაოდ ცნობილი მხატვრების მიერ შექმნილი წითელფიგურული კრატერები; ამ ჭურჭლიდან ღვინის ამოსახაბი თუ ჩამოსახსმელი ტორეტიკის ნიმუშები, ნაირ-ნაირი ფორმის სადა, ორნამენტირებული თუ მოხატული შავლაკიანი ჭურჭელი, კოლხური სასმისები და ა.შ. მდიდარ სერვისს ქმნის სუფრაზე მოსახმარი სხვა სახის ნატიფი ნაკეთობანი. არა ნაკლებ მრავალრიცხოვანი და მრავალფეროვანია ე.წ. სანელსაცხებლე ჭურჭელი, პალესტრასთან დაკავშირებული თუ ტუალეტისთვის განკუთვნილი ნაკეთობანი. ამ მონაცემების მიხედვით დასტურდება, რომ მეტროპოლისის კვლადაკვალ ფიჭვნარელ ბერძენთა შორის სრულდებოდა ელინური დღესასწაულები, ეწყობა სპორტული შეჯიბრებები და ა.შ. მეტროპოლიაში დამზადებული ნაწარმის გვერდით დიდ მოწონებას იმსახურებდა ადგილობრივი სამეთუნეო თუ ოქრომჭედლობის საუკეთესო ნახელავი, სხვადასხვა სახის ფერადი მინის ჭურჭელი, მიმოქცევაშია ინტერლოკალური, ბონტოს სანაბიროს ქვეყნებისა და კოლხეთის სამეფოს მონეტები.

სამარხული ინვენტარის მიხედვით ჩანს, რომ მეტროპოლისის მსგავსად ძვ.წ. V ს შუა ხანები და მეორე ნახევარი ფიჭვნარის ბერძნული თემის ეკონომიკური და კულტურული ძლიერების ხანაა. ეს საშოსახლო იქცა საქართველოს ზღვისპირეთის, საერთოდ ანტიკური სამყაროს ერთ-ერთ მნიშვნელოვან ცენტრად, ბერძნული და კოლხური კულტურის ურთიერთობისა და ურთიერთშემოქმედების ადგილად.

ბერძნულ ნეკროპოლზე აღმოჩენილმა არქეოლოგიურმა მონაბოგარმა საშური წყაროთმცოდნეობითი ბაზა შექმნა ძველი კოლხეთისა და ანტიკური სამყაროს სხვადასხვა ცენტრებს შორის სავაჭრო ეკონომიკური თუ კულტურული ურთიერთობის კვლევისათვის, არაერთი არსებითი პრობლემის ახლებური გადაწყვეტისათვის. ასეთთა რიცხვს განეკუთვნება აღმოსავლეთ შავიზღვისპირეთის ბერძნული კოლონიზაციის პრობლემები, კოლხეთისა და საბერძნეთის იონიური ცენტრების ურთიერთობა, აღმოსავლეთ შავიზღვისპირეთისა და ათენის. ძველი კოლხეთის, სამხრეთ და ჩრდილოეთ შავიზღვისპირეთის კავშირები და ა.შ.

წმ. ადრეკლასობრივი ქალაქები და საქალაქო ცხოვრება (ძვ.წ. VI - ახ.წ. IV სს.)

ძველ საქართველოში, ისევე როგორც საერთოდ ყველგან, ქალაქები ჩნდება საზოგადოების განვითარების იმ საფეხურზე, როცა ისახება კლასობრივი საზოგადოება, იქმნება მეშვეობითი ინსტიტუტები და სახელმწიფოებრიობა.¹

სამხრეთ-დასავლეთ საქართველოს ზღვისპირეთში არსებულმა იმ მსხვილმა სამოსახლოებმა, რომელთაც პროტო-ქალაქების იერი ჰქონდათ, ძვ.წ. VI-V სს-ში დასაბამი მისცეს ადრეკლასობრივი ხანის ქალაქების ფორმირებას.² ბუნებრივია, ყველა მსხვილი სამოსახლო ვერ გადაიქცეოდა ქალაქურ დასახლებად. თავისთავად, მსხვილი სამოსახლო გარკვეულ ლოკალური რაიონის (ხევი, ხევთა გაერთიანება და ა.შ.) ადმინისტრაციული ცენტრის როლს იჩემებდა, ხოლო მისი სახელისნო უბანი (უბნები) ამავე რეგიონის სახელისნო ცენტრად და ხელოსნური წარმოების ტონის მიმცემად გამოიყურებოდა. ამ დროის ხელოსანი (მეტალურგი, მჭედელი, ლითონჩამომსხმელი, ოქრომჭედელი, მეთუნე, დურგალი და ა.შ.) პროფესიონალი მწარმოებელია, რომელიც, ძირითადად, მოწყვეტილია სასოფლო-სამეურნეო საქმიანობას.

საწარმოო ძალთა შემდგომი განვითარების, ხელოსნობის დაწინაურების, სოფლის მეურნეობიდან ხელოსნობის გამოყოფის პროცესის გააღვივების, სოციალურ სფეროში მომხდარი ძვრების, ახალი სამეურნეო სავარგულების ათვისების პროცესში და მსხვილ სამოსახლოთა ცხოვრებაში შეინიშნებოდა განვითარების ერთგვარი არათანაბრობა, რომლის მიღმა, როგორც ჩანს, ცალკეულ რაიონთა ეკონომიკური პოტენციალის არათანაბრობაც დასტურდება. ბუნებრივია, თემთა და ტომთა გაერთიანება-თავმოყრა მდიდარი და ძლიერი თემისა და მისი საცხოვრისის გარშემო უნდა მომხდარიყო, ხოლო ასეთი როლი ეკისრა იმ საცხოვრისსა და თემს, რომელიც ეკონომიკურად წყლდონიერ რეგიონში იყო წარმოდგენილი. ეკონომიკური შესაძლებლობანი და მოსახლეობის სიმრავლე, რაც საჭირო შემთხვევაში, შესაბამისად, სამხედრო სიძლიერეშიც ბოულობდა ასახვას, განსაზღვრავდა მოცემული კოლექტივის წარმატებას გაერთიანება-კონსოლიდაციისათვის ბრძოლაში. ასე ჩნდებოდა ჰეგემონი თემები, რომელთა საცხოვრისი უფრო და უფრო ფართო ტერიტორიის ცენტრი ხდებოდა და შესაბამის იერსაც იღებდა.

სამხრეთ-დასავლეთ საქართველოში, კერძოდ, აჭარის ტერიტორიაზე ძვ.წ. I ათასწლეულის

¹ დასხუტაშვილი, იბერიის ქალაქთა ისტორიის საკითხები, თბილისი, 1966; აჯაჯიძე, ქალაქები და საქალაქო ცხოვრება ძველ საქართველოში, I, თბილისი, 1903; ჰანაძე, ანტიკური ხანის კოლხეთის ქალაქები (დიოსკურია). - ივ.ჯავახიშვილის სახსტორიის ინსტიტუტის შრომები, V, 2, 1962; აჯაჯიძე, მასალები აღმოსავლეთ შავზღვისპირეთის ძველი ქალაქების ისტორიისათვის. - მასალები საქართველოსა და კავკასიის არქეოლოგიისათვის, IV, თბილისი, 1965; აჯაჯიძე, საქართველოს ზღვისპირეთის ანტიკური ხანის ქალაქები. თბილისი, 1971; მისივე, აღმოსავლეთ შავზღვისპირეთის ანტიკური ძეგლები (ფიჭვნარის ბერძნული სამაროვანი), ბათუმი, 1975; Ишадзе М.П. Причерноморские города древней Колхиды, Тбилиси, 1968; Кахидзе А.Ю. К истории городов Восточного Причерноморья в античную эпоху (Кобулет-Пичхвари). Автореф. канд. дисс. Тбилиси, 1965.

² დასხუტაშვილი, იბერიის ქალაქთა ისტორიის საკითხები, გვ. 62 და შემდ.

ბირველ ნახევარში არსებულ მსხვილ დასახლებათა შორის ადრეკლასობრივი ტიპის ქალაქად ფორმირების ყველაზე აშკარად გამოხატულ ნიშნებს ატარებდა, როგორც ვოჭეთი, ის მსხვილი დასახლება, რომელიც მდ.ჩოლოქისა და მდ.ოჩხამურის შესაყარის ზონაში, კურორტ ქობულეთის ჩრდილოეთით არსებობდა.³ ეს იყო მსხვილი დასახლება, რომელსაც გააჩნდა როგორც სახელოსნო უბნები (ლითონჩამოსხმა, მჭედლობა), ისე მადნეულის მოპოვებასთან დაკავშირებული საწარმოები. კიდევ მეტი, ეს დასახლება იყო იმ დიდი სამეურნეო კომპლექსის ბირთვი და მარეგულირებელი, რომელიც რკინის წარმოებასთან იყო დაკავშირებული. კერძოდ, მოიცავდა როგორც საწარმოო კერას, რომელიც მდ.ჩოლოქისა და მდ.ოჩხამურის ხეობის შუაწელზე ფუნქციონირებდა (ჯიხანჯური, ცეცხლაური, ლეღვა, ანასეული, ნარუჯა - სურ. 24, 25),⁴ ისე დიუნურ დასახლებებს, რომლებიც ძირითადად მადნეულის (მაგნეტიტური ქვიშების) მოპოვებაში იყენებ დასახლებული.⁵

ადრეკლასობრივი ხანის ქალაქი ბირველ რიგში სამეურნეო საქმიანობის ინტეგრაციის, განსაკუთრებით კი ხელოსნური წარმოებისა და გაჭრობის ცენტრია. ამავე დროს, ამ პერიოდის ქალაქისათვის აუცილებელია ნაყოფიერი სასოფლო სამეურნეო გარეუბანი.

ძვ.წ. VII-VI საუკუნეებში ქობულეთ-ფიჭვნარის მსხვილი, პროტოქალაქური დასახლება უფრო და უფრო იღებდა ქალაქური დასახლების იერს.

ძვ.წ. XV-XI საუკუნეები, როგორც ითქვა, ზღვური რეგრესიის (საყოველთაო აცივების) პერიოდია, როცა კოლხეთის დაბლობის აკუმულაციური ზოლი ნოყიერ სასოფლო სამეურნეო საეარგულად აღდგა (იხ. აქვე, შესავალი, §2), სადაც თავისი დროისათვის კარგად აღჭურვილი სამიწათმოქმედო თემები ბინადრობდნენ და საქმიანობდნენ. ისინი, უნდა ვიფიქროთ, მსხვილი დასახლების გაბატონებულ (ჰეგემონ) თემს ექვემდებარებოდნენ და ქმნიდნენ იმ სოციალურ ერთობას, რაც ადრეკლასობრივი ქალაქისა და მისი სასოფლო-სამეურნეო ოლქის ურთიერთობაშია გამყარებული.

ამგვარად, ძვ.წ. VI საუკუნისათვის ქობულეთ-ფიჭვნარის მსხვილი დასახლების ცხოვრებაში მომწიფდა ვითარება, როცა იგი ეს-ეს არის ქალაქურ დასახლებად, ქალაქად უნდა გაფორმებულიყო.

სწორედ ამ პერიოდში აღმოსავლეთ შავიზღვისპირეთში, ისევე როგორც მთელ შავიზღვისპირეთში, როგორც უკვე ითქვა, ინტენსიური და სტაბილური ხდება ბერძენი მოახალშენების საქმიანობა. ძვ.წ. V საუკუნეში, ჩვენთვის უცნობ ვითარებაში, ქობულეთ-ფიჭვნარის მსხვილი დასახლების ჰეგემონ თემს ნება მიუცია ერთ-ერთი ბერძნული თემისათვის აქაური მსხვილი დასახლების ტერიტორიაზე დაედო ბინა, სადაც ბერძნული თემისა თუ თემებისათვის ცხოვრების ოპტიმალური პირობები არსებულა. აქ ისინი ხანგრძლივი დროით დასახლებულან და შესამჩნევი კვალიც დაუტოვებიათ (იხ. ქვემოთ) ადგილობრივი მოსახლეობის ყოფასა და კულტურაში (იხ. ზემოთ, §1-4).

როგორც დადასტურდა, ფიჭვნარ-ჩოლოქის ტერიტორიაზე ძვ.წ. V-II საუკუნეებში

³ დასახუტაშვილი, იბერიის ქალაქთა ისტორიის საკითხები, გვ. 88-71.

⁴ დასახუტაშვილი, მასალები ძველკოლხური რკინის მეტალურგიის ისტორიისათვის (ოჩხამურის ხეობა). - სსსს, VII, გვ. 17-34); ХАХУТЯШВИЛИ Д.А. Производство железа в древней Колхиде, сс. 60-99.

⁵ დასახუტაშვილი, კოლხური რკინის მეტალურგიის სათავეებთან. - სსსს, I, გვ.52-58; გათავაშვილი, ზღვისპირა სადგომების დანიშნულების შესახებ. - სსსს, XIX, 1991, გვ.27-40; აღარაშვილი, ფიჭვნარის ზღვისპირა სადგომების დათარიღებისათვის. - „მაცნე“, ისტორიის, არქეოლოგიის, ეთნოგრაფიის და ხელოვნების ისტორიის სერია, 1974, №2, გვ.103-111.

არსებული ქალაქი საკმაოდ ვრცელ ტერიტორიაზე ყოფილა გაშლილი.⁶ იგი ფარავდა უფრო ადრინდელ მსხვილ დასახლებებს, რასაც შემომატებია ახალი უბნები მისგან აღმოსავლეთით და მდ.ჩოლოქის მარჯვენა სანაპიროზე. ქალაქის სასოფლო-სამეურნეო გარეუბანში ფიქსირებულია ადრეანტიკური ხანის დასახლებათა ნაკვალევი (უპირატესად მდ.ჩოლოქის მარჯვენა სანაპიროზე). როგორც აღვნიშნეთ, ქალაქის არსებობის პერიოდი ფანავორიული ზღვური რეგრესიის დამამთავრებელი ფაზაა, როცა ზღვის დონე 3-5 მეტრით უფრო დაბლა იყო დაწეული და კოლხეთის დაბლობის დღეს დაჭობებული ზოლიც მაშინ სამეურნეო სავარგულებს წარმოადგენდა და სახნავ-სათესად გამოიყენებოდა. ასე რომ, ფიჭვნარ-ჩოლოქის ტერიტორიაზე არსებული ანონიმური ქალაქის თემებს სამეურნეო სავარგულები საქებარი არ ჰქონიათ - იგი უშუალოდ ეკვროდა ქალაქს და მისი არსებობის ერთ-ერთ საფუძველს შეადგენდა.

ადრეკლასობრივი ხანის ქართული ქალაქი, როგორც წესი, შედგებოდა ქალაქის, ციხისა და სასოფლო-სამეურნეო ოლქისაგან (ე.წ. ქორა). ჩვენ შემთხვევაში, ქალაქი გაშლილი იყო მდინარე ჩოლოქის ორივე ნაპირას და მდ.ოჩხამურის მარჯვენა მხარეს. ქალაქის ციხის ფუნქცია თავისთავზე აუღია იმ ბორცვს, რომელიც დღეს „ნამჭვიდურის ნამოსახლარის“ სახელითაა ცნობილი და შეიცავს ერთმანეთზე დაშრეგებული 6 დასახლების ნანგრევებს, 6 კულტურულ ფენას, რომელთაგან უძველესი (VI ფენა) ძვ.წ. XVI-XV საუკუნეებით თარიღდება, ხოლო ყველაზე გვიანდელი - ძვ.წ. II საუკუნით.⁷

ქალაქის „ციხეს“ შემოუყვებოდა ღრმა თხრილი, რომლის ბოლოები მდ.ოჩხამურის კალაპოტს ებჯინებოდა და მუდმივად წყლით იყო სავსე. თხრილის შიდა პერიმეტრზე მიდევნებით, ვერტიკალურად მდგარი მსხვილი მორებით ნაგები კედელი იყო, რომელშიც ადგილ-ადგილ კოშკები იყო ჩაშენებული. ასეთი საფორტიფიკაციო სისტემა ძვ.წ. V საუკუნის დასასრულს აღწერილი აქვს ქსენოფონტე ათენელს ცნობილ „ანაბასისში“ ტრაპეზუნტის მილათიკეში მისახლებ დრიღლების და მოსინიკების „აკროპოლისების“ სახით.⁸ გამაგრების ასეთივე სისტემა ფიქსირებული იყო ბათუმისციხის ნამოსახლარზეც.⁹

საფორტიფიკაციო სისტემებისა და სხვა ნაგებობების მშენებლობაში მერქნის გამოყენება აღმოსავლეთ და სამხრეთ-აღმოსავლეთ შავზღვისპირეთში საყოველთაოდ იყო გავრცელებული (გამონაკლისი ჯერჯერობით არსადაა დადასტურებული).

ფიჭვნარ-ჩოლოქის ანონიმურ ქალაქში (ისევე როგორც აღმოსავლეთ შავიზღვისპირეთის სხვა ქალაქებში) საცხოვრებელი სახლები და საზოგადოებრივი შენობები, როგორც ჩანს, ხით იყო ნაგები და მათი ნაკვალევი აღარ გადარჩენილა. ძვ.წ. V-III საუკუნეებში ეს ქალაქი, როგორც ირკვევა, სისხლსავსე საქალაქო ცენტრი იყო, რომელსაც გაცხოველებული სავაჭრო-ეკონომიკური და კულტურული ურთიერთობა ჰქონდა როგორც კოლხეთისა და იბერიის სხვა ქალაქებთან, ისე მცირე აზიის, ბალკანეთისა და ჩრდილო შავიზღვისპირეთის სავაჭრო-სახელოსნო ცენტრებთან.¹⁰ ამ საქმეში მთავარი შუამავლის როლს, როგორც ჩანს, ასრულებდა ის ბერძნული თემი, რომელიც, როგორც ითქვა, ძვ.წ. V საუკუნის დამდგომიდანვე

⁶ აკახიძე, საქართველოს ზღვისპირეთის ანტიკური ხანის ქალაქები, გვ. 17-18.
⁷ Микеладзе Т.К., Хахутайшвили Д.А. Древнекохидское поселение Намчедური, Тбилиси, 1985, с. 11-20.
⁸ Ксенофонт. Анабасис. Москва., 1951, сс. 129-132, 135-139. Микеладзе Т.К., Хахутайшвили Д.А. დასახ. ნაშრ., გვ. 20-21.
⁹ აკახიძე, დახუტაიშვილი, მასალები ბათუმის ძველი ისტორიისათვის, I (წინანტიკური და ანტიკური ხანა) - სსსრ, XVIII, თბილისი, 1989, გვ. 56.
¹⁰ აკახიძე, დასახ. ნაშრ., გვ. 73-118.

ფიჭვნარ-ჩოლოქის ანონიშური ქალაქის ტერიტორიაზე დასახლდა. როგორც ზემოთ იყო ნაჩვენები, V საუკუნეში ფიჭვნართან საეპქრო-ეკონომიკურ და კულტურულ ურთიერთობაში საზღვარგარეთულ ცენტრთაგან წამყვანი ადგილი ათენს ეკავა. გამოვლენილია ათენთან გაცხოველებული ურთიერთობის მრავალი მოწმობა, ძირითადად ხელოსნური ნაწარმის სახით. მომდევნო პერიოდში, ათენის დასუსტების შემდეგ, ქალაქს საკმაოდ ინტენსიური ურთიერთობა აქვს მცირე აზიის საეპქრო-სახელოსნო ცენტრებთან, განსაკუთრებით სინოპესთან,¹¹ ასევე პერაკლეასთან.

ფიჭვნარ-ქობულეთის ანტიკური ქალაქის ტომოგრაფია შეიძლება მიახლოებით მანც წარმოგადგინოს ისე და ისე არქეოლოგიური მონაცემების მიხედვით. როგორც ირკვევა, ქალაქში V-IV საუკუნეში ცხოვრობდნენ მკვიდრი, კოლხური საქალაქო თემები და მოსული, ბერძნული საქალაქო თემი. თემთა ამგვარი თანაცხოვრების აშკარა მოწმობაა ის გარემოება, რომ თითოეულ გჯგუფს გაანდა თავისი, დამოუკიდებელი ნეკროპოლი (სასაფლაო), სადაც მხოლოდ ამ თემის წარმომადგენლები იმარხებოდნენ. ძვ.წ. V-IV საუკუნეებისაა ვრცელი ბერძნული სამაროვანი, სადაც ამ თემის სხვადასხვა სოციალური ფენის წარმომადგენლები იმარხებიან. ამასთან, ბერძნული თემის წარმომადგენლის სამარხულ ინვენტარში წამყვანია იმპორტული (ბერძნული), თუმცა, გვხვდება ადგილობრივი, კოლხური ნაწარმიც. ბერძენი თემი თავის მიცვალებულს ბერძნულ სამყაროში გავრცელებული წესის მიხედვით ასაფლავებდა. ცალკეულ შემთხვევაში სპეციალურად მოწყობილ მოედანზე ხდებოდა მიცვალებულის კრემაცია. სამარხ ორმოსთანავე მოეწყობოდა სააღაბო მოედანი, რომელზეც ხდებოდა მსხვერპლშეწირვა. აქ მოედნებზე დიდი რაოდენობითაა წარმოდგენილი შავლაკიანი თიხის ჭურჭლების ხანძარგამოვლადი ნატეხები, თხილისა და წაბლის ნაყოფი, დანახშირებული ძვლები, სამკაულები და ა.შ.¹²

ძვ.წ. V-IV საუკუნეებში ქალაქის მკვიდრ (კოლხურ) თემებს გაანდათ საკუთარი ნეკროპოლი (სამაროვანი), რომელიც ე.წ. ნაბურვალას ბორცვზე იყო წარმოდგენილი.¹³ აქ სამარხულ ინვენტარში წამყვანია ადგილობრივი ნაწარმი, რომელშიც ზოგჯერ იმპორტული პროდუქციაც გვხვდება. როგორც ჩანს, ამგვარი შერეული ინვენტარი კოლხური თემების უფრო შეძლებული წრის წარმომადგენელთა სამარხებისთვის იყო დამახასიათებელი.¹⁴

ძვ.წ. IV საუკუნის დასასრულსა და III საუკუნეში შეინიშნება თემთა გარკვეული ეთნიკური ნიველირება, მკვიდრი თემების მიერ მოსული, არამკვიდრი მოსახლეობის ასიმილაცია, რაც სამარხულ ინვენტარსა და დამარხვის წესების ნიველირებაში ნახულობს ასახვას.

ქობულეთ-ფიჭვნარის ანტიკური ქალაქის სასოფლო-სამეურნეო ოლქის თემები, უნდა ვიფიქროთ, ნაკლებად განიცდიდნენ ელინიზაციის გავლენას. თანაც მათი დასახლებანი, როგორც ჩანს, ხუტოებული იყო. როგორც ქალაქში, ისე სასოფლო-სამეურნეო ოლქში საცხოვრებელი და სამეურნეო ნაკლებობები, როგორც ითქვა, ხისგან იყო ნაგები და, ბუნებრივია, მცირე გამო-ნაკლისებს გარდა, აღარ გადარჩენილა.

¹¹ აკახიძე, აღმოსავლეთ შავიზღვისპირეთის ანტიკური ძეგლები. გვ. 5-8.

¹² აკახიძე, დასახ. ნაშრ., გვ. 10.

¹³ Кахидзе А.Ю. Восточное Причерноморье в античную эпоху (Колхидские могильники), Батуми, 1981, с. 13 и сл.

¹⁴ აკახიძე, ფიჭვნარის ძვ.წ. IV ს. სამარხის არქეოლოგიური გათხრების ძირითადი შედეგები. - სსმ, 4, თბილისი, 1974; Кахидзе А.Ю., Указ. раб., с.13 и сл.

ქობულეთ-ფიჭვნარის ქალაქური დასახლება ძვ.წ. V-III საუკუნეებში ერთადერთი მსხვილი სახელოსნო-საფაქრო ცენტრი იყო სამხრეთ-დასავლეთ საქართველოს ზღვისპირეთში (აჭარის ზღვისპირეთში). იგი, როგორც ჩანს, ამ რეგიონის სამეურნეო ცხოვრების, მისა და ბარის ურთიერთობის ძირითადი მარეგულირებელი ცენტრი სოციალური კონტრასტებისა და წინააღმდეგობათა საკვანძო ბუნქტი იყო.

ძვ.წ. II საუკუნეში ქობულეთ-ფიჭვნარის ქალაქმა არსებობა დაასრულა. საქმე იმაშია, რომ სწორედ II საუკუნეში დამთავრდა ფანაგორიული ზღვური რეგრესიის ბეროდი (ძვ.წ. XVII-II სს) და დღეა საყოველთაო დათბობის ანუ ახალი (ლაზური) ტრანსგრესიის ხანა, როცა მსოფლიო ოკეანის და, ბუნებრივია, შავი ზღვის დონე 3-5 მეტრით მაღლა აიწია და თანამედროვე ნიშნულს მიუახლოვდა. ამის გამო, კოლხეთის დაბლობის, მათ შორის სამხრეთ-დასავლეთ საქართველოს ზღვისპირეთის აკუმულაციური ზონა დაქაობდა და სამიწათმოქმედო საქმიანობისათვის გამოუსადეგარი გახდა. აქ არსებული ქალაქებს მოეშალათ ისეთი საყრდენი, როგორც იყო ნაყოფიერი სასოფლო-სამეურნეო გარეუბანს; დაიწყო მათი დაქვეითება და დაცემა, როგორც საქალაქო ცხოვრების ცენტრი, ამ დროიდან უკვე აღარ ფუნქციონირებდა ფაზისი, გიენოსი, ქობულეთ-ფიჭვნარის ტერიტორიაზე არსებული ქალაქი და ა.შ. დაიწყო საქალაქო ცხოვრების ცენტრების გადანაცვლება.¹⁵

ძვ.წ. VI-II საუკუნეებში სამხრეთ-დასავლეთ საქართველოს ზღვისპირეთში ფუნქციონირებდა სულ მცირე კიდევ ორი ურბანიზებული დასახლება, რომლებიც ასრულებდნენ საშუამავლო როლს ადგილობრივ მოსახლეობასა და სხვა სახელოსნო ცენტრებს შორის. ასეთი უნდა ყოფილიყო ციხისძირისა და ბათუმისციხის ტერიტორიაზე არსებული ურბანიზებული დასახლებები (შესაძლებელია ემპორიონები).¹⁶

მას შემდეგ, რაც კოლხეთის დაბლობის აკუმულაციური ზონის ზღვისპირა ურბანიზული ცენტრები მოიშალა, დაიწყო ახალი საქალაქო ცენტრების ფორმირება. ეს პროცესი ვითარდებოდა ისეთ გეოგრაფიულ ბუნქტებში, რომელთაც დაჭაობების საფრთხე არ ემუქრებოდათ. სამხრეთ-დასავლეთ საქართველოს ზღვისპირეთში ამ ხასიათის ორი ძირითადი ბუნქტი იყო: ბეტრა-ციხისძირი ქობულეთის „ქვეყანაში“ და გონიო-აფსაროსი ბათუმის „ქვეყანაში“. ამ ორმა ურბანიზტულმა ცენტრმა იკისრა ამ რეგიონის სამეურნეო, კულტურული და ადმინისტრაციული ცხოვრების რეგულირება გვიანანტიკურ ხანაში. ბეტრა-ციხისძირის შესახებ ახ.წ. I-IV საუკუნეებისათვის თითქმის არავითარი წერილობითი მონაცემები არ გვაქვს; გვაქვს მხოლოდ არქეოლოგიური მასალა, რომელიც მიგვითითებს, რომ აქ უნდა არსებულიყო რაღაც საფორტიფიკაციო სისტემა¹⁷ და ადმინისტრაციული ცენტრი¹⁸ (მდიდრული სამარხების აღმოჩენის ფაქტები). ციხისძირის ტერიტორიაზე ადრეული ურბანიზტული დასახლების არსებობაზე უნდა მიუთითებდეს ადრეანტიკური ხანის ნამოსახლარის და იმავე დროის საკმაოდ ვრცელი სამაროვანი, რომელიც ციხის აღმოსავლეთით გაშლილ დაბლობზე, ნაქალაქარის ტერიტორიაზე

¹⁵ Хакутаишвили Д.А. Природа и человек в приморской полосе Колхиды в эпоху голоцена. - «Кавказско-ближневосточный сборник», VII, Тбилиси, 1984, сс. 146-151; დასუტაიშვილი, ქობულეთის „ქვეყანა“, I, გვ. 8-15, 47.

¹⁶ აკახბაძე, დასუტაიშვილი. მასალები ბათუმის ძველი ისტორიისათვის, გვ. 92-93. ნაწილში ციხისძირის ახ.წ. I-VI სს. არქეოლოგიური ძეგლები. - სსსმ, XXI, თბილისი, 1983, გვ. 12. ნაწილში, ბეტრა-ციხისძირი 1902-1965 წწ. ჩატარებულ გათხრების შედეგები. - სსსმ, IV, თბილისი, 1974, გვ. 102-153.

¹⁷ მუხამადელი. კავკასიის საზღვარი - II საუკუნის გარნიზონები აფსაროსში, ბეტრასა და ფასისში. - საქმეცნ. აკადემიის „ბაცნე“, ისტორიის... სერია, 1985, №1, გვ. 134-140. ნაწილში დასახ. ნაწრ., გვ. 10-17.

¹⁸ ნაწილში, ციხისძირის ახ.წ. I-VI სს. არქეოლოგიური ძეგლები. გვ. 17-41, 98-190.

იყო გამოვლენილი.¹⁹

პეტრა-ციხისძირის ტერიტორიაზე წარმოქმნილმა საქალაქო დასახლებამ, როგორც ჩანს, ახალი წელთაღრიცხვის დამდევებიდან იკისრა იმ ფუნქციების შესრულება, რაც მანამდე ქობულეთ-ფიჭვნარის ქალაქს გააჩნდა. პეტრა-ციხისძირის მომდევნო პერიოდის თავგადასავალი გვიდასტურებს, რომ იგი იყო როგორც სამხედრო-სტრატეგიული, ისე სავაჭრო-სამეურნეო და სულიერი ცენტრი. ამ ბუნქტის შემდგომი პერიოდის თავგადასავალზე, მის მნიშვნელობაზე ამ მხარისა და საერთოდ საქართველოს ისტორიაში „ნარკვევების“ მომდევნო ტომში იქნება მოთხრობილი.

ძვ.წ. II საუკუნის შემდეგ, როგორც ჩანს, წინაურდება გონიო-აფსაროსი. იგი თანდათანობით ფორმდება როგორც სამხედრო-სტრატეგიული ბაზა და საქალაქო ცხოვრების ცენტრი. მისი ქალაქობისდროინდელი ძეგლები დღეს არქეოლოგიური გამოკვლევის ობიექტია (სურ. 87-95). გარკვეული დროიდან იგი რომაული გარნიზონის სადგომი და ბონტოს აღმოსავლეთ სანაპიროზე რომაელთა ბატონობის საყრდენი გამხდარა.

წერილობით წყაროებში გონიო-აფსაროსი პირველად მოხსენიებული აქვს პლინიუსს თავის „ბუნების ისტორიაში“, ახ.წ. I საუკუნეში (ტრ, VI, II). მისი სიტყვით, „ტრაპეზუნტიდან 140000 ნაბიჯით დაშორებულია მდ.აბსარუსი, რომლის შესართავთანაა იმავე სახელის ციხე (კასტელუმი)“, თვით მდინარე აფსაროსი კი მოიხსენიება ძვ.წ. IV საუკუნის ერთ-ერთ „პერიპლუსში“, რომელიც სკილქს კარიანდელს მიეწერება.²⁰

ახ.წ. II საუკუნის დამდევებიდან მაინც, როგორც იტალიაში ნოლას მახლობლად აღმოჩენილი ერთ-ერთი წარწერა და რომაელი მოხელის ფლავიუს არიანეს 131 წლის „მოგზაურობა შავი ზღვის გარშემო“ გვიდასტურებს, აფსაროსში რომაული გარნიზონი მდგარა, რაც, უნდა ვიფიქროთ, ქალაქის ცხოვრებაზე გარკვეულ კვალს ტოვებდა. ყურადსაღებია ის გარემოება, რომ წყაროებში არის მინიშნება, რომლის მიხედვით აფსაროსის მიდამოებში რომაელების მოსვლამდე უკვე არსებულა საქალაქო ცენტრი.²¹ ფლავიუს არიანეს თავის ნაშრომში მოტანილი აქვს ძველი გადმოცემა, რომლის მიხედვით „...ადგილი აფსაროსი ოდესღაც ძველად აფსირტედ იწოდებოდა იმის გამო, რომ თითქოს აქ შედეას ხელით დაიღუპა აფსირტე (აფსირტეს საფლავსაც უჩვენებენ), ხოლო შემდეგ კი ეს სახელი მეზობელმა ბარბაროსებმა დაამახინჯეს“ (PPE, 7). ახ.წ. IV საუკუნეში, გეორგაფ კასტორიუსის რუკის მიხედვით, აფსარი დიდი და მნიშვნელოვანი ბუნქტია.²² VI საუკუნის ბიზანტიელი ისტორიკოსის პროკოპი კესარიელის მიხედვით „ეს ქალაქი ძველად მრავალმცხოვრებიანი ყოფილა. მას გარშემო უვლიდა მრავალი კედელი და შემკული იყო თეატრითა და იპოდრომით. მას მრავალი სხვა რაიმეც გააჩნდა, რაც ჩვეულებრივ ქალაქის სიდიდის მომასწავებელია. ამჟამად მათგან არაფერია დარჩენილი, გარდა ნაგებობათა საძირკვლებისა.“²³ როგორც ადრევე იყო შენიშნული, პროკოპი კესარიელის უკანასკნელი ცნობა ეხება არა მისი დროის ქალაქს, არამედ სწორედ ძველ აფსაროსს, რომელიც ოდესღაც დიდი ქალაქი ყოფილა.²⁴

¹⁹ ნინაშვილი. დასახ. ნაშრ., გვ. 12-13.

²⁰ *თოლოროქოფანაქო და სხვები...* გონიოს განბი, თბილისი, 1980, გვ. 5; Ельнишкин Л.А. Из исторической географии древней Колхиды. - ВДИ, 1938, №2, с. 310 и сл.

²¹ *თოლოროქოფანაქო და სხვები...* გონიოს განბი, გვ. 6.

²² იქვე, გვ. 6-7.

²³ *საყოხროშვილი, გეორგია* (ბიზანტიელ მწერალთა ცნობები საქართველოს შესახებ), II, თბილისი, 1934, გვ. 94-95, 196წ, გვ. 123-124.

²⁴ *თოლოროქოფანაქო და სხვები, გონიოს განბი, გვ. 7.*

როგორც ჩანს, აფსაროსი ძვ.წ. II ახ.წ. IV საუკუნეებში არა მარტო სამხედრო-სტრატეგიული ბაზა იყო, არამედ საქალაქო ცხოვრების ყველაზე მსხვილი ცენტრი სამხრეთ-დასავლეთ საქართველოს ზღვისპირეთში.

აფსაროსის გეოგრაფიული მდებარეობა მდ.ჭოროხის შესართავის მახლობლად, ზედ ზღვის ნაპირას, ჩრდილო კავკასიიდან მცირე აზიისაკენ მიმავალ სახმელეთო გზაზე, სადაც თავს იყრიდნენ აგრეთვე გზები ჭოროხის და აჭარისწყლის ხეობებიდან, განაპირობებდა ამ ბუნქტის როგორც სამხედრო, ისე სამოქალაქო აღზევებას, მის წამყვან როლს იმ დროისათვის არსებულ საფორტიფიკაციო საყრდენ ბაზებს შორის (პეტრა, ფაზისი, სებასტოპოლისი, პიტიუნტი) აღმოსავლეთ შავიზღვისპირეთში.

არქეოლოგიურმა მონაცემებმა დადასტურა წერილობითი წყაროების მიერ მინიშნებული სურათი, რომ აფსაროსი საიმედოვად გამაგრებული სამხედრო ბაზა იყო, რომელთანაც არსებობდა მსხვილი საქალაქო დასახლება ფართო საგარეო ეკონომიკური და კულტურული კავშირებით. აქ მოპოვებულ არქეოლოგიურ მასალაში, ადგილობრივი ხელოსნური პროდუქციის მასაში, დიდი რაოდენობითაა წარმოდგენილი უცხოური მონეტები (სურ. 104), იმპორტული კერამიკული ნაწარმი, მათ შორის სატრანზიტო ტარა (აფსორები), მინის ჭურჭლები (სურ. 106/1, 2) და ა.შ. აქ გამოვლენილი ხელოსნური პროდუქცია შემოტანილია დასავლეთ საქართველოს სხვა რეგიონების, ჩრდილო შავიზღვისპირეთის, მცირე აზიის, ბალკანეთის, ადრიატიკის ქვეყნებისა და სამხრეთ ესპანეთის ხელოსნური წარმოების ცენტრებიდან.

აფსაროსი, როგორც ჩანს, იყო გარკვეული რეგიონის ადმინისტრაციული ცენტრი. ამისი მოწმობა უნდა იყოს ქალაქის სანაგებში ორგზის აღმოჩენილი ახ.წ. პირველი საუკუნეების მდიდრული სამარხეული ინვენტარი: ერთი 1934-35 წელს აღმოჩენილი და იგი დღეს მეცნიერებისათვის დაკარგულად ითვლება,²⁵ ხოლო მეორე სამარხეული კომპლექსი აღმოჩნდა ცადაკეთ განძის სახით (1974 წ.), რომელიც, როგორც ჩანს, ადრევე, მდიდრული სამარხის გამოკვეთის მომთხოვით და ლითონის ჭურჭელში დიდი ლოდის ქვეშ შეინახეს²⁶ (სურ. 96-101). „გონიოს (განძის) ოქროს ნივთები და არმაზისხევისა და კლდეეთის მდიდრული სამარხების ინვენტარი, მხატვრულ-სტილისტური თავისებურებების მიხედვით, სრულიად ერთგვაროვანია. ეს კი იმაზე მიუთითებს, რომ გონიოს განძში შემავალი ნივთები ეკუთვნოდა ახ.წ. პირველი საუკუნეების საქართველოს მმართველი ფენის კიდევ ერთ უცნობ წრეს, რომელიც განაგებდა ძველი საქართველოს კიდევ ერთ ადმინისტრაციულ ქვეყანას, ცენტრით ციხე-ქალაქ აფსარში.“²⁷

არ არის გამორიცხული, რომ დასავლეთ საქართველოს ტომთა ლაზიკის სამეფოდ გაერთიანებამდე, აფსაროსი იყო დასავლეთ საქართველოს ერთი-ერთი წარმონაქმნის ძიდრიტების ადმინისტრაციული ცენტრი. ფლავიუს არიანე თავის „პერიპლუსში“ მოგვითხრობს, რომ ჭანების (სანების) შემდეგ ზღვის სანაპიროს მიდევნებით ცხოვრობენ „მაკრონები და ჰენიოხები, მათი მეფე ანიპალეა. მაკრონებისა და ჰენიოხების მეზობლები ძიდრიტები არიან. ესენი ფარსმანის ქვეშევრდომნი არიან. ძიდრიტების გვერდით ლაზები არიან. მათი მეფე მალასაა...“²⁸ ამ დროს არსებული ექვსი გაერთიანებიდან იბერიის მეფე ფარსმან II ქვეშევრდომ ზიდრიტებს ეკავათ ტერიტორია მდ. არჭაბუდან მდ.ჭოროხის შესართავამდე.²⁹ არ არის გამორიცხული,

²⁵ *თოლოთიქოვანძე და სხვებმა*... გონიოს განძი, გვ. 10.

²⁶ *იქვე* გვ. 10.

²⁷ *იქვე* გვ. 27, 51.

²⁸ *სტრუბოვ*... ფლავიუს არიანე. მოგზაურობა შავიზღვის გარშემო, თბილისი, 1901, გვ. 42-43.

²⁹ საქართველოს ისტორიის ნარკვევები, I, გვ. 544.

რომ სამხრეთ-აღმოსავლეთ და აღმოსავლეთ შავიზღვისპირეთის ეს გაერთიანებები ამ დროს განიცდიდნენ გარკვეულ ზეწოლას ქართლის სამეფოს მხრიდან და აფსაროსიც ქართლის სამეფოს საგამგეო ტერიტორიაზე მდებარეობდა.

IV საუკუნეში ლაზებმა დაამთავრეს დასავლეთ საქართველოს გაერთიანება, რომლის სამხრეთ საზღვარზეც აფსაროსი მდებარეობდა. იგი მომდევნო ბერიოდშიც აქტიურ როლს ასრულებდა ლაზიკის სამეფოს ისტორიაში, რაზედაც საუბარი „ნარკვევების“ მომდევნო ტომში იქნება.

ამგვარად, ახ.წ. I-IV საუკუნეებში აჭარის ტერიტორიაზე ორ საქალაქო ცენტრს ვადასტურებთ. ესენია პეტრა-ციხისძირისა და გონიო-აფსაროსის.

ადრეკლასობრივი ხანის ქართული (კოლხური, ქართლ-იბერიული) ქალაქები, როგორც ითქვას, სოციალური კონტრასტებისა და სოციალურ წინააღმდეგობათა საკვანძო ბუნქტებია. ბუნებრივია, ამ საერთო კანონზომიერებიდან გამონაკლისი არც სამხრეთ-დასავლეთ საქართველოს ზღვისპირეთის ადრეკლასობრივი ქალაქებია.

საზოგადოების კლასებად დანაწილების სურათი, პირველ რიგში, ქალაქშია წარმოდგენილი, რადგან იგი გარკვეული ადმინისტრაციული დანაყოფის პოლიტიკური, სამეურნეო, სოციალური, კულტურული და სულიერი ცხოვრების ცენტრი იყო. სწორედ აქ გახლდათ თავმოყრილი მმართველი არისტოკრატიული ფენა, ქურუმები, ვაჭრები, ხელოსნები (მჭედლები, ოქრომჭედლები, ლითონჩამომსხმელები, ხით ხუროები, მეთუნეები, ფეიქრები და სხვ.) და მონების გარკვეული რაოდენობაც.

თაზო VII აჭარა ელინისტურ ხანაში

§1. შეურნეობა, საერთაშორისო სავაჭრო კავშირები

აღუქსანდრე მაკედონელის დაპყრობების შედეგად აღმოსავლეთის ადრედაწინაურებულ ქვეყნებში (ეგვიპტე, სირია, ფინიკია, მიდია, ირანი და ა.შ.) ინერგება ელინური (ბერძნული) კულტურა, სოციალ-პოლიტიკური წყობა, ჩნდება ანტიკური მონობის ახალი ფორმები, სასაქონლო-ფულადი მიმოქცევა და ა.შ. ელინიზმი ბერძნული და აღმოსავლური სოციალურ-ეკონომიკური და პოლიტიკური ურთიერთობების, კულტურული სინკრეტიზმისა (შერწყმის) და თანაარსებობის პერიოდია.¹

ბერძნულ-მაკედონური ექსპანსია აღმოსავლეთ შავიზღვისპირეთს უშუალოდ არ შეხება, მაგრამ ხმელთაშუა და შავიზღვისპირეთის ელინისტურ სახელმწიფოებთან უშუალო კონტაქტებმა ძველი კოლხეთი ელინიზმის სფეროში მანძი მოაქცია.

ელინისტურ სამყაროსთან ურთიერთობამ გავლენა მოახდინა კოლხეთის ეკონომიკურ ცხოვრებაზე, კულტურასა და იდეოლოგიაზე. ელინისტური ბერიოდი კოლხეთში, ისევე როგორც მთელ მაშინდელ მსოფლიოში, ეკონომიკური ცხოვრების გამოცოცხლებისა და სავაჭრო ურთიერთობათა მანამდე არნახული აღმავლობის ხანაა. მატერიალურ კულტურაში ინერგება ანტიკური ფორმები, ვრცელდება ბერძნული რელიგიური კულტები, გაჩნდა ახალი საქალაქო ცენტრები, რომელთა მეშვეობითაც ადგილობრივი მოსახლეობა სავაჭრო-ეკონომიკურ ურთიერთობას აფართოებს გარე სამყაროსთან.

ელინიზაციის პროცესს და ეკონომიკურ აღმავლობას მნიშვნელოვნად შეუწყო ხელი საქართველოს ტერიტორიაზე გამავალმა საერთაშორისო სატრანზიტო გზამ, რომელიც რიონ-ყვირილისა და მტკვრის მაგისტრალთი შუა აზიას, ბაქტრიას და ინდოეთს ანტიკურ სამყაროსთან აკავშირებდა.²

გასული საუკუნის უკანასკნელი ათწლეულების მანძილზე თანამიმდევრული არქეოლოგიური გათხრებისა თუ შემთხვევითი აღმოჩენების შედეგად დაგროვდა მეტად საინტერესო მასალები აჭარის, კოლხეთის ამ მნიშვნელოვან ნაწილის მოსახლეობის ელინისტურ ხანის მატერიალური და სულიერი კულტურის შესწავლისათვის. აქაურ მკვიდრთა სამეურნეო

¹ თო. ლორთქიფანიძე, ანტიკური სამყარო და ძველი კოლხეთი, თბილისი, 1966, გვ. 117; მისივე, ელინიზმი და ძველი კოლხეთი. - საბჭოთა ხელოვნება, 1970, №2; 1972, №5. მისივე, „ელინიზმი“, „ელინისტური სამყარო“ და „ელინისტური კულტურა“ (დეფინიციის სიძნელეები). - მაცნე, 2, 1984, გვ. 38-57.

² თო. ლორთქიფანიძე, ანტიკური სამყარო და ძველი კოლხეთი, გვ. 118-119; მისივე, ანტიკურ ხანაში ინდოეთიდან შავი ზღვისაკენ მომავალი სატრანზიტო გზის შესახებ. - საქართველოს მეცნიერებათა აკადემია, „მომამბე“, XIX, №3, 1957, გვ. 377-384; Гозалишвили Г. К. О древнем торговом пути в Закавказье. - ისტ. ინსტ. შრ. II, 1950, с. 153-160; Ямпольский З. И. К изучению древнего пути из Каспийского моря по реке Куре через Грузию к Чёрному морю. - ისტ. ინსტ. შრ. II, с. 161-180; Меликишвили Г. А. К истории древней Грузии, Тбилиси, 1959, с. 245-246; დ. ხუტიაშვილი, იბერიის ქალაქთა ისტორიის საკითხები. თბ., 1988, გვ. 150-154.

საქმიანობის, სავაჭრო-ეკონომიკური ცხოვრების, რწმენა-წარმოდგენების, კულტურისა და რიგი სხვა საკითხების შესასწავლად ერთ-ერთ უმნიშვნელოვანეს საყრდენს წარმოადგენს აქ გამოვლენილი ელინისტური ხანის ნამოსახლარები და სამარხეული კომპლექსები.

განსაკუთრებით მნიშვნელოვანია ფიჭვნარის ანტიკური ნაქალაქარის ტერიტორიაზე აღმოჩენილი არქეოლოგიური ძეგლები. ელინისტური ხანის მასალები ნაქალაქარის თითქმის ყველა უბანზეა გამოვლენილი.

„ნამჭედურის“ ნამოსახლარზე, ბორცვის წვეროდან ჩამორეცხილი და ძირობის ახლოს შექმნილი 2-2,5 მ სისქის კულტურული ფენა დიდი რაოდენობით შეიცავდა კოლხური ქვეყრების, დერგების, ჯამების, ადგილობრივი და უცხოური (ქიოსური, სინოპური, პანტიკაპონის, სოლოხა I ტიპის)¹ ამფორების ფრაგმენტებს, თიხის პირამიდულ საწაფებს, ბათქაშებს და გათლილი ხის ძეგლებს.

ელინისტური ხანის მასალებში წარმოდგენილია აგრეთვე ე.წ. „კათხისებრიანი“ და ადგილობრივი კოლხური ამფორები, სინოპური და ადგილობრივი კრამიტის ნატეხები. კოლხური ქვეყრებისა და სხვა სახის კერამიკული ნაწარმის ფრაგმენტები. ნაქალაქარის ზოგიერთ უბანზე ელინისტური ხანის ფენას მოსდევს კლასიკური ხანის კულტურული ფენა, ხოლო მის ქვემოთ განლაგებულია წინანტიკური დროის ფენები.

განუზომლად დიდად მეცნიერებისათვის ფიჭვნარის ელინისტური ხანის სამარხების მნიშვნელობა. სწორედ სამარხეული კომპლექსები მოიცავენ მასობრივ ინვენტარს და წარმოადგენენ ძირითად საყრდენს ელინისტური ხანის მოსახლეობის სოციალურ-ეკონომიკური და კულტურული ცხოვრების დასახასიათებლად. აქ გამოვლენილია ელინისტური ხანის 220-ზე მეტი სამარხი და რამდენიმე სააღაპო მოედანი. ძვ. წ. IV-I საუკუნეებისათვის ძირითადად გავრცელებული იყო ორმოსამარხები. დადასტურდა ამფორაში დაკრძალვის წესიც. ვაირკვა, რომ სამაროვანი ვრცელდებოდა საქაოლ დიდ ტერიტორიაზე. სამარხთა სიმჭიდროვე, აგრეთვე, ერთი სამარხის მიერ მეორის დაზიანების შემთხვევები ცხადყოფს, რომ ეს ადგილები ინტენსიურად ყოფილა გამოყენებული. სამარხეულ ინვენტარში წამყვანია კერამიკული ნაკეთობა (დოქები, მათარები, ჯამები, კოჭობები, ლუთერიები, სანელსაცხებლები, კანთაროსისებრი ჭურჭლები და ა.შ. იხ. სურ. 65, 66, 67, 68, 70), ასევე მრავალადაა შემოტანილი კერამიკული ნაწარმი (შავლაკიანი კანთაროსები, დოქები, ლეკითოსები, სანელსაცხებლები, იხთიები, ლუთერიები, არიბალისებრი ჭურჭლები და სხვ. იხ. სურ. 71-72), აგრეთვე, გერცხლის, ბრინჯაოსა და რკინის სამკაულები (საყურე რგოლები, ბეჭდები, საკისრე რგოლები, სამაჯურები, ზარაკები, საკიდები და ა.შ. იხ. სურ. 76, 77, 78). მოკრძალებულადაა წარმოდგენილი ოქროს ნაკეთობანი. მიცვალებულებისათვის ჩაუტანებათ როგორც ადგილობრივი, ისე უცხოური, კერძოდ, სინოპური მონეტები, განსაკუთრებით მრავლად ჩნდება მინის მძივები და მძივსაკიდები.

ელინისტური ხანის საყურადღებო მასალებია მოძოვებული ციხისძირის გორანამოსახლარზე, სადაც წინანტიკური და კლასიკური ხანის საოჯახო კერამიკულ ნაწარმთან ერთად აღმოჩნდა ელინისტური ბერიოდის კოლხური ქვეყრები, სინოპური და ადგილობრივი ამფორები, კრამიტები და სხვ.

როგორც ჩანს, ადრეანტიკურ და ელინისტურ ხანაში ციხისძირი წარმოადგენდა ქობულეთის „ქვეყნის“ ერთ-ერთ სასოფლო-სამეურნეო რაიონს.² ციხისძირის ამ ბერიოდის დასახლებებს

¹ ნვამაკოძე, იმპორტული კერამიკული ტარა „ნამჭედურის“ ნამოსახლარიდან. - სდსმ, XI, 1982, გვ. 79 და 80გ.

² აკახიძე, საქართველოს ზღვისპირეთის ანტიკური ხანის ქალაქები, თბილისი 1971, გვ. 132.

უნდა უკავშირდებოდეს ბობოყვათის ზღვისპირა მონაკვეთის ვრცელი სამაროვანი, რომელსაც ჩვენთვის საინტერესო ეპოქის შესწავლისათვის განსაკუთრებული მნიშვნელობა აქვს. მას უკბირავს ისტორიულ წყაროებში არაერთგზის მოხსენიებული ციხე-ქალაქ პეტრას ჩრდილოეთით მდებარე ზღვისპირა დაბლობის ნაწილი.

ამ მიდამოებში სხვა ძეგლებთან ერთად გამოვლენილ იქნა ანტიკური ხანის ვრცელი სამაროვანი,⁵ რომელიც ძვ.წ. VI ს. ბოლოდან ახ.წ. IV-V სს-მდე ფუნქციონირებდა. შესწავლილი 313 სამარხიდან უმეტესობა ელინისტურ ხანაზე მოდის. ფიჭვნარის სამაროვანის მსგავსად აქაც ვავრცელებულია ორმოსამარხები, იშვიათად დასტურდება მიცვალებულის ამფორაში დაკრძალვა. სამარხების გარკვეული ნაწილი უნივერსიტაოა, ხოლო სხვებშიც ინვენტარის ასორტიმენტი ღარიბიშლია. წარმოდგენილია თითო-ოროდა თიხის ჭურჭელი, ბრინჯაოსა და რკინის სამაჯურები, საკისრე რგოლები, ბეჭდები, მინისა და ქვის მძივები, რკინის საბრძოლო (მუჯირა) და სამეურნეო (თოხი, ცული, მოხრილი დანა, მაკრატელი, სატეხი, ეჩო) იარაღები, მონეტები (სინოპური დრაქიმები და კოლხური თეთრები) და სხვ.

სამარხეულ კომპლექსებში თუ სააღაპო მოედნებზე ზშირად ჩნდება უცხოური კერამიკული ნაწარმი: შავლაკიანი კანთაროსები, თფში, ჯამი, არიბალოსი, ე.წ. „შეგარული თასი“, წითელლაკიანი კანთაროსისებრი ჭურჭელი და ა.შ. მათ განსაკუთრებული მნიშვნელობა აქვთ ანტიკურ სამყაროსთან სავაჭრო-ეკონომიკურ ურთიერთობათა სურათის წარმოსადგენად.

გვიანელინისტური ხანის (ძვ.წ. II-I სს) საინტერესო არქეოლოგიური მასალაა მოპოვებული ჩაქვის ჩაისუბანში. ესენია: ოქროს საყურეები, რომლის წინა მხარეს მოცემულია სტილიზებული ცხოველის თავების შეპირისპირებული გამოსახულება. არის ელექტრუმის რგოლსაკიდი და ბიბირამიდეული ოქროსა და მინის მძივები. ერთი ნაწილი შეიგინდნაა მოქროვილი; ურევია სარდიონისა და მთის ბროლის მძივსამაქაულებიც (სურ. 82).⁶

ელინისტურ ხანაში ცხოველების კვალი დამასტურებული იქნა ბათუმის გორასამოსახლოზეც, სადაც მნიშვნელოვანი მასალა აღმოჩენილი ძვ.წ. VIII-VII სს მოკიდებული გვიანფეოდალური ხანის ჩაოვლით.⁷ ელინისტური ხანის მასალები წარმოდგენილია ბორცვის ძირიბზე დაშრეებულ ნაყარ ფენაში, რომელიც წარმოქმნილია ადრეფეოდალურ ხანაში ბორცვის თხემის ნიველირებისას გადმონაყარი მიწით. ეს ფენა შეიცავდა კოლხური ქვეგრების, დერგების, ჯამების, ადგლობრივი და სინოპური ამფორების და კრამიტის ფრაგმენტებს. ნაბოვნია რთვა-ქსოვასთან დაკავშირებული ბირამიდისებური საწაფები და კვირისტაყები. დადგინდა, რომ ელინისტურ ხანაში ბორცზე აღმართული შენობების საძირკვლები, ქვის უნდა ყოფილიყო, რაზედაც არქეოლოგოურ მასალებთან ერთად შშენებლობაში გამოყენებული რიყის ქვებაც მიუთითებს.⁸

ბათუმის სამოსახლო, როგორც ჩანს, ამ მხარის ეკონომიკური, ბოლიტიკური და სავაჭრო ცენტრი იყო. მართალია, იგი არ წარმოადგენდა საქალაქო დასახლებას, მაგრამ ამ მსხვილ ურბანიზეულ სამოსახლოს გააჩნდა თავისი სასოფლო-სამეურნეო რაიონი (ე.წ. ქორა), სახელოსნო უბნები და ფართო სააღებ-მიცემო ურთიერთობა გარესამყაროსთან. ბათუმის სამო-

⁵ მიუხედავად იმისა, რომ ეს სამაროვანი ბობოყვათის სანერვე მუერნობის ტერიტორიაზეა განლაგებული, მას მივაკუთვნებთ ციხისძირის სახელს, რადგან იგი, როგორც არქეოლოგიური ძეგლი, პეტრა-ციხისძირის ქალაქს ქეუსუნს.

⁶ ნ.სერმანი ჯ. ახალი არქეოლოგიური აღმოჩენები ჩაქვისწყლის ხეობაში. - ბათუმის არქეოლოგიური მუზეუმის შრომები, II, 2002, გვ. 82-88, ტაბ. I-II.

⁷ ა.კახიძე, დ.ხაუტაიშვილი, მასალები ბათუმის ძველი ისტორიისათვის. - სსმ, XVIII, 1088, გვ. 57.

⁸ ა.კახიძე, დ.ხაუტაიშვილი, დსახს. ნაშრ., გვ. 57.

სახლო ელინისტურ ხანაშიაც მნიშვნელოვან როლს თამაშობდა და მას ეს ფუნქცია მომდევნო პერიოდებშიც არ დაუკარგავს.⁹ ელინისტური ხანის სამოსახლოს ნაშთები მიკვლეულია ბათუმის ციხის მახლობლად სოფ. განთიადის ტერიტორიაზე.

ხელვაჩაურის რ-ნის სოფ. აგარის გამორჩეულ მთის წვერზე 2005 წელს ჯვართამაღლების ეკლესიის მშენებლობისას შემთხვევით აღმოჩნდა ანტიკური ხანის სხვადასხვა სახის არქეოლოგიური მასალა. წამყვანი ადგილი ელინიზმის ეპოქის მონაპოვრებს უკავია. ესენია: მასიურკედლიანი ცილინდრული მოყვანილობის ორნამენტირებული სადგამი, რომელსაც ბარალელი ძვ.წ. III-III საუკუნეებით დათარიღებულ ფიჭვნარის მასალებს შორის ეძებნება. თითქმის მთლიანად აღდგა ქუსლიანი ჯამბი. სქარბოზს თანადროული კოლხური ამფორის ნატეხები; ანის ბირამიდული საწაფები, იმპორტული ნაკეთობანი და ა.შ. მთლიანადაა გადარჩენილი რკინის ცული.¹⁰ აშკარაა, რომ აგარის მთაზე ფუნქციონირებდა საფორტიფიკაციო დასახლება, რომელიც აკონტროლებდა ზღვისპირა ზოლის მოზრდილ მონაკვეთს.

ამ პერიოდის საყურადღებო მასალა აღმოჩნდა გონიო-აფსაროსსა და მის მიდამოებში.¹¹ აქ წარმოდგენილია ადგილობრივი და უცხოური, ძირითადად სინოპური, კერამიკული ნაწარმის (ამფორები, კრამიტა, ლუთერია) ფრაგმენტები.¹² ასევე, როდოსული და კოსის ამფორები. აქვე აღმოჩენილია ძვ.წ. IV ს ბოლო - III ს კარგად დაცული კოლხური ამფორა, შესანიშნავი შეგებრილია სამკუთხა შევრონებით შემკული კოლხური დოქი, სინოპური ლუთერია და სხვ.¹³ ეს მასალები მიუთითებს, რომ გონიო ქალაქად ქცეულა და ვრცელ ტერიტორიაზე გაშლილა ადრეელინისტური ხანიდანვე და იგი გვიან აღმართული ციხის კედლის გარეთაც ვრცელდებოდა.

ელინისტურ ხანაში ცხოვრების კვალი დადასტურდა მახვილაურის გორასამოსახლოზეც. იგი მდ. ჭოროხის დელტას დასცქერის და ათვისებული ჯერ კიდევ განვითარებულ ნეოლითში ჩანს; ელინისტური ხანის შემოტანილი კერამიკა წარმოდგენილია ყავისფერლაკიანი ქურჭლების ჯგუფით (მოზრდილი ლანგრები და ჯამბები, ყავისფერლაკიანი პატარა ჯამბები და სხვ.). რომელიც, როგორც ჩანს, შევლაკიანი კერამიკიდან წითელლაკიანზე გარდამავალ საფეხურს ქმნის. აქ აღმოჩენილი ლანგრები ფორმის მიხედვით ემსგავსება გვიანელინისტური ხანის წითელლაკიან ნაწარმს.¹⁴ კერამიკული ნაწარმის საკმაოდ მოზრდილ ჯგუფს ქმნის თიხის ბირამიდული საწაფები. შედარებით იშვიათად ჩნდება კრამიტა, რომელიც, როგორც ჩანს, აქ ფართოდ არ გამოიყენებოდა.

აგარის ტერიტორიაზე გამოვლენილი ელინისტური ხანის ძეგლები, წერილობით წყაროებთან ერთად, გარკვეულად აშუქებენ აღნიშნული რეგიონის მოსახლეობის სამეურნეო ცხოვრების სხვადასხვა მხარეს, გვიქმნიან მეტ-ნაკლებად სრულ სურათს მეურნეობის ცალკეული

⁹ იქვე.

¹⁰ აკახიძე, ტრანსკავკასიური მაგისტრალის ვასწერიც. - ჭოროხი, II, 2005, გვ. 108-109.

¹¹ აგძელაშვილი, დ.ხაუტაშვილი, რკინის წარმოების უძველესი კერა ჭოროხის ქვემო დინებაში და არქეოლოგიური დაზვერვები გონიო-აფსაროსში. - სდსბ, I, თბილისი, 1984, გვ. 85-92; ზგოჯაძე, ნაგაშაძე, ანანაშვილი, აკახიძე, ლამიაძე, დ.ხაუტაშვილი, ბათუმის არქეოლოგიური ექსპედიციის 1989 წ. საველე გათხრების შედეგები. - არქეოლოგიური კვლევა-ძიება საქართველოში 1989 წ. თბილისი, 1971, გვ. 80-81.

¹² მახვილა, კერამიკული ტარა გონიო-აფსაროსიდან. - გონიო-აფსაროსი II, ბათუმი, 2002.

¹³ დ.ხაუტა, გონიო-აფსაროსის ელინისტური ხანის მასალები. - სდსბ, XII, თბ., 1983, გვ. 87-93.

¹⁴ ტყეშელაშვილი, იმპორტული კერამიკა მახვილაურის გორასამოსახლოდან. - კულტურის ისტორიისა და თეორიის საკითხები, თბილისი, 2000, გვ. 28-36; შდრ. რფეფოროძე, წითელლაკიანი კერამიკა სოხუმის ძველი ციხის ტერიტორიიდან. - მსკა, IV, თბილისი, 1965, გვ. 103.

დარგების განვითარების შესახებ, რის საფუძველზე შეიძლება თამამად ითქვას, რომ ელინისტურ ხანაშიც საკვლევი ტერიტორია დაწინაურებული სასოფლო-სამეურნეო რეგიონი იყო, რომლის ეკონომიკის საფუძველს კვლავაც სოფლის მეურნეობა წარმოადგენდა.

მიწათმოქმედების განვითარების მაღალი დონის მანველებელია ელინისტური ხანის ძველებზე გამოვლენილი სამეურნეო იარაღები. ამ მხრივ საყურადღებოა ფიჭვნარის ნაქალაქარზე ელინისტური ხანის ფენაში აღმოჩენილი რკინის სახნისი. ციხისძირის სამაროვანზე კი ამ პერიოდის სამარხეულ კომპლექსებში თუ სამარხებს გარეთ ხშირად ჩნდებოდა სხვადასხვა ფორმის რკინის თოხები და სხვა სამიწათმოქმედო იარაღები (სურ. 84).

აჭარის ტერიტორიაზე შესწავლილი თითქმის ყველა ნაქალაქარისა და ნაშოსხლარის (ფიჭვნარი, ციხისძირი, ბათუმისციხე, აგარა, გონიო-აფსაროსი, მახვილაური და ა.შ.) ელინისტური ხანის კულტურული ფენები მრავლად შეიცავდა დიდი ზომის თიხის ჭურჭლებს, კოლხურ ქვევრებს (სურ. 80). ისინი ამ პერიოდშიც მარცვლეულის შესანახადაც უნდა ყოფილიყო გამოყენებული, რადგან აჭარის ნესტიანი ჰავის პირობებში ორმოვებში (ე.წ. ხაროვებში) მარცვლეულის შენახვა შეუძლებელი იქნებოდა. ამ მხრივ საყურადღებოა ზოგიერთი ქვევრის კედელზე დატანებული საგენტილაციო ნახვრეტი.

ელინისტურ ხანაში მიწათმოქმედება, ბუნებრივია, მხოლოდ მარცვლეულის მოყვანით არ იქნებოდა შემოფარგლული. მნიშვნელოვანი ადგილი უნდა სჭეროდა, აგრეთვე, მებაღეობასა და მუბოსტნეობას. სტრაბონთან დაცული ცნობით, კოლხეთი მდიდარია კარგი ხარისხის ნაყოფით (Strabo, XI, II, 17), რაც მეურნეობის ამ დარგების განვითარების მოწმობაა.

ელინისტურ ხანაში მეცხოველეობის მდგომარეობის შესახებ მასალები მწირია. თუმცა, მეცხოველეობა აჭარა მკვიდრთა ძველი, ტრადიციული დარგი იყო, რაზედაც წინარე ეპოქებით დათარიღებული არქეოლოგიური მონაბოვრები მიუთითებს. ელინისტურ ხანაში ცხვრის კულტის არსებობის მოწმობაა ფიჭვნარის სამაროვანის მე-ნ სამარხში აღმოჩენილი თიხის ქოთანო, რომლის მორჩისებური ყური ბოლოვდება ვერძის თავის სკულპტურული გამოსახულებით (სურ. 86. 2).¹⁵

ამ დროის სოფლის მეურნეობის მნიშვნელოვანი დარგი იყო მევენახეობა-მეღვინეობა, რომელიც ვერ კიდევ გვიანბრინჯაოს დასასრულიდან აღწევს მნიშვნელოვან განვითარებას.¹⁶ მეღვინეობასთანაა დაკავშირებული კოლხური ქვევრები და ამფორები, რომლებიც ელინისტური ხანის კულტურულ ფენებში (ფიჭვნარი, ბათუმისციხე, მახვილაური და სხვ.) ყველაზე მასობრივ არქეოლოგიურ მონაბოვარს წარმოადგენს. მევენახეობასვე უკავშირდება ამ პერიოდის კულტურულ ფენებში და სამარხეულ კომპლექსებშიც (ფიჭვნარი, ციხისძირი) აღმოჩენილი რკინის მოხრდილი დანები, რომლებიც ვაზის გასასხლავ იარაღადაა მიჩნეული. მევენახეობის მსხვილი მეურნეობის არსებობაზე უნდა მიუთითებდეს ფიჭვნარის მახლობლად ს.ხენითში აღმოჩენილი ელინისტური ხანის კლდეში ნაკვეთი დიდი წარმადობის მონოლითური საწნახელი, რომელიც ანალოგებს აღმოსავლეთ საქართველოში (უფლისციხე), ჩრდილოეთ შავიზღვისპირეთსა და ბალესტინაში მოულობს.¹⁷

¹⁵ აკახიძე არქეოლოგიური გათხრები ფიჭვნარის ელინისტური ხანის სამაროვანზე 1965 წელს. - სსსრ, X, თბილისი, 1981, გვ. 34, ტაბ. VIII, 1.

¹⁶ აბოხიძე მევენახეობა-მეღვინეობა ძველ საქართველოში არქეოლოგიური მასალების მიხედვით, თბილისი, 1968; Циклишвили Г.Г. К истории виноградарства в Грузии. - თვ.ჯავახიშვილის სახ. ისტორიის ინსტიტუტის შრომები, IV, 2, 1959, გვ. 137.

¹⁷ დახუტაშვილი, ახალი მასალები ელინისტური ხანის ქართლის ქალაქების მეურნეობის ისტორიისათვის. - საზ.შეცვ.განყ.-ის „მოამბე“, 1963, №2, გვ. 118, ტაბ. II, 1; მისივე, იბერიის ქალაქთა ისტორიის საკითხები, გვ. 150-162.

ელისინსტურ ხანაში სამეურნეო საქმიანობის ერთ-ერთ დაწინაურებულ და გამორჩეულ დარგად რჩება მეთევზეობა. ფიქრობენ, რომ ამ დროს მან სარწყაო ხასიათი მიიღო, ხოლო დამარილებული თევზი ექსპორტის საგანსაც შეადგენდა.¹⁶ ამ დროს თევზჭერის ფართო ხასიათზე მიუთითებს ფიჭვნარისა და ციხისძირის ელისინსტური ხანის ფენებში დიდი რაოდენობით მოპოვებული ქვის საწაფები და სამაროვანზე აღმოჩენილი ტყეის მოვრძო, მართკუთხედის ფორმის ბადის საძირაგები. სამარხებში ტყეის საწაფებთან ერთად გვხვდება ბრინჯაოს მასიური ანკეებიც.¹⁷ ფიჭვნარის ერთ-ერთ სამარხში (№208) მთლიანი ბადე ჩაეყოლებინათ - წარმოდგენილი იყო 60 ცალი ტყეის საწაფი.

აჭარის ტერიტორიაზე აღმოჩენილია მრავალრიცხოვანი არქეოლოგიური მასალა ხელოსნური წარმოების შესწავლისათვის. ამ მხრივ განსაკუთრებულია ფიჭვნარის ნაქალაქარისა და სამაროვნის მონაბოვრები. ეს ქალაქი ხომ დიდი ხნის განმავლობაში (ადრეანტიკური ხანიდან გვიანელისტურ ხანამდე) წარმოადგენდა ე.წ. ქობულეთის „ქვეყნის“ სამეურნეო და პოლიტიკური ცხოვრების ცენტრს. კოლხეთის სხვა ზღვისპირა ქალაქების მსგავსად, იგი იყო მსხვილი საწარმოო ცენტრი, რომელშიც ადგილობრივ ტრადიციებზე დაფუძნებული ხელოსნობის ცალკეული დარგები განვითარების მაღალ დონეს აღწევდნენ.

ფიჭვნარისა და ციხისძირის სამაროვნების მასალების მიხედვით ელისინსტურ ხანაში ჩვენი მხარის მელითონეები დიდი რაოდენობით აღნობდნენ რკინას, რომლის ნაწილი ხმარდებოდა სასოფლო-სამეურნეო იარაღების დამზადებას. სამარხებში მრავლადაა წარმოდგენილი რკინის თოხები, ცულები, მაკრატელი, სატეხი, ეჩო, მოხრილი დანები, ლურსმნები და სხვ. ფოლადისაგანვე მზადდებოდა საბრძოლო იარაღებიც. ამ მხრივ გამოირჩევა ბეტრა-ციხისძირის სამაროვანი, სადაც ელისინსტური ხანის სამარხულ კომპლექსებში რკინის საბეტრებელი იარაღის - მუჯირის აღმოჩენის 5 შემთხვევაა დადასტურებული.¹⁸ მსგავსი იარაღი ფიჭვნარის ელისინსტური ხანის სამაროვანზეც არის აღმოჩენილი.

მასობრივად მზადდებოდა რკინის, ბრინჯაოსა და ვერცხლის სხვადასხვა ფორმის სამაჯურები, ბეჭდები, საყურე რგოლები, ბრინჯაოს ზარაკები, საკისრე რგოლები და ა.შ. მსგავსი სამკაულები ელისინსტურ ხანაში მთელ კოლხეთშია გავრცელებული. მათი წარმოების ერთ-ერთი კერა ფიჭვნარშიაც უნდა ყოფილიყო. როგორც ჩანს, აქ დამზადებული პროდუქცია ახლო-მახლო ადგილებსაც მიეწოდებოდა. ამაზე უნდა მიუთითებდეს მახლობელ ბუნქტებში აღმოჩენილი სინქრონული ინვენტარის მსგავსება ფიჭვნარში აღმოჩენილ ნაწარმთან. მასობრივ და ერთფეროვან ბრინჯაოსა და ვერცხლის სამკაულებში გამოირჩევა ფიჭვნარის ელისინსტური ხანის სამაროვანზე 136-ე სამარხში აღმოჩენილი ბრინჯაოს სამაჯური, რკალზე დატანებული მრგვალი ფარაკით, რომელზეც გამოსახულია ასტრალური (მზე, მთვარე) ნიშნები და ფრინველები. (სურ. 75. 2). მსგავსი სამაჯური საქართველოს ზღვისპირეთში ჯერჯერობით უცნობია. პარალელი ექებება ლარი-ლარისა და აწყურის მონაბოვრებში.

ვერცხლის, ბრინჯაოსა და რკინის მრავალრიცხოვან ბეჭდებს შორის გამოირჩევა ნიმუშები, რომელთა ფარაკებზე კარგადაა დაცული ცხოველების, ფრინველების, დელფინის, ვარდულის, „სიუხვის რქის“ (რიტონის) და სხვ. გამოსახულებები (სურ. 76. 1-4).¹⁹ ყურადღებას იქცევს

¹⁶ აკახიძე, საქართველოს ზღვისპირეთის ანტიკური ხანის ქალაქები. გვ. 131.
¹⁷ სამარხი №137 (ფიჭვნარი), №32 (ციხისძირი).
¹⁸ სამარხ. №№84,100,106,107,224.
¹⁹ ნაგაშვილთა ფიჭვნარის ელისინსტური ხანის სამაროვანზე 1980 წელს წარმოებული არქეოლოგიური კვლევა-ძიების შედეგები. - სდსმ, XI, თბილისი, 1983, გვ. 81-84, ტაბ. V, 6.

ბერერიკეს პორტრეტულგამოსახულებიანი ბრინჯაოს ბეჭედი (სურ. 78. 5-6). ძალზე იშვიათია ოქროსაგან დამზადებული სამკაული, ხოლო რაც არის, არ გამოირჩევა მაღალმხატვრობით. ფიჭვნარის სამაროვანზე აღმოჩნდა ლომისთავებიანი ოქროს საყურები, რომელთა მსგავსი ადრე უცნობი იყო საქართველოდან (სურ. 74.1). საერთოდ კი, ასეთი საყურები ფართოდ ჩანს გავრცელებული ანტიკურ სამყაროში. ციხისძირის სამაროვანზე აღმოჩენილი ოქროს საყურები²² მხატვრული გაფორმებით (დაკეპნილი მავთული, ცვარათი შედგენილი სამკუთხედები) კოლხური ოქრომჭედლობის ნიმუშებს ესმაურება და შესაძლოა, ფიჭვნარულ ხელოსანთა ნახვლავსაც წარმოადგენდეს (სურ. 75.1). შედარებით მაღალმხატვრული ნაკეთობაა ფიჭვნარის ელინისტური ხანის სამაროვანზე აღმოჩენილი ოქროს საკიდი,²³ რომლის შემკულობაში გამოყენებულია მარცვლოვანი გაფარისით შესრულებული წრე და სამკუთხედები (სურ. 74.3). ფიჭვნარის ელინისტურული ხანის სამაროვანზე ოქროს კიდვე რამდენიმე ნაკეთობაა გამოვლენილი (საყურე როგორები,²⁴ ბურთისებრი²⁵ და ყუნწისა²⁶ საკიდები).

ელინისტურ ხანაში განვითარების მაღალ დონეს მიაღწია სოფლის მეურნეობასთან მნიშვნელოვნად დაკავშირებულია ხელოსნობის ისეთმა დარგმა, როგორცაა მეთუნეობა.

ელინისტურ ეპოქაში საქალაქო ცხოვრებისა და მეურნეობის განვითარების კვალობაზე იზრდება მოთხოვნილება სამეურნეო და სატრანზიტო ჭურჭლებზე, სამშენებლო მასალებზე და სხვ. სოფლის მეურნეობის გაფართოებასთან დაკავშირებით შეიმჩნევა დიდი ზომის ჭურჭლების, მავალითად ქვევრების წარმოების ზრდა. მარცვლეულის შესანახად და მეღვინეობაში ფართო გამოყენების გარდა, ისინი, როგორც ჩანს, ღვინის გადასახად ტარადაც მოიხმარებოდა, რაზედაც მიუთითებს ჩრდილო შავიზღვისპირეთში (ნიმფეა,²⁷ პერმონასა,²⁸ პანტიკაპეონი²⁹ და სხვაგან) აღმოჩენილი ძვ.წ. IV-III სს კოლხური ქვევრების ფრაგმენტები.

ელინისტური ხანის ქვევრების წარმოებაში შეინიშნება გარკვეული ცვლილებები როგორც ფორმის, ისე შეშვეულობის მიხედვით. გვიანელინისტურ ხანაში ნაკლები ყურადღება ექცეოდა ჭურჭლის შემკობას, აღარ ჩანს ქვევრებზე გრეხილური სარტყლები, რელიეფური ქედები და სამკუთხედები, რომლითაც უნებად იყო შემკული ადრინდელი (ძვ.წ. IV-III სს) ნიმუშები. ამგვარი ვითარება გამოწვეული უნდა ყოფილიყო წარმოების ინტენსიფიკაციით (მასობრივ წარმოებაზე გადასვლა). სასაქონლო წარმოების ზრდა გავლენას ახდენდა კოლხ მექვევრებზეც: ქვევრის ზედაპირის რთული ორნამენტული სახეებით შემკობა გარკვეულ დროს საჭიროებდა და უთუოდ გააძვირებდა პროდუქციას. ამავე დროს ეს ფაქტორი არ იძლეოდა სასაქონლო წარმოების მკვეთრი აჩქარების საშუალებას, თუმცა, როგორც ჩანს, ამგვარ პროდუქციაზე დიდი მოთხოვნილება იყო.³⁰

სასაქონლო წარმოების ზრდამ ბიძგი მისცა ანტიკური კერამიკული ტარის ადგილობრივ

²² ცმ. 87/83.
²³ აკახიძე, ნ.ვაჟაძე. ფიჭვნარის ელინისტური ხანის სამაროვანზე 1974 წელს წარმოებული არქეოლოგიური გათხრების ძირითადი შედეგები. - სდსმ, VI, თბილისი, 1977, გვ. 45, ტაბ. XX, 5.
²⁴ აკახიძე, ნ.ვაჟაძე. დასახ. ნაშრ., გვ. 40, ტაბ. XXII, 5.
²⁵ აკახიძე. არქეოლოგიური გათხრები ფიჭვნარის... გვ.53, ტაბ. XVI, 3.
²⁶ აკახიძე, ნ.ვაჟაძე. ფიჭვნარის ელინისტური ხანის სამაროვანზე 1975 წელს განხორციელებული საველმ კვლევა-ძიების შედეგები. - სდსმ, VII, თბილისი, 1978, გვ. 52, ტაბ. XVII, 4.
²⁷ Худяк М.М. Раскопки в Нимфее. - Сообщения ГЭ, I, 1940, 22; Скулднева В.М. Находки колхидских монет и пифосов в Нимфее. - ВДИ, 2, 1952, с. 238-241.
²⁸ Зеест И.Б. Раскопки Гермонассы. - КСИИМК, 58, 1955, с. 117.
²⁹ Зеест И.Б. Марченко И.Д. Типы толстостенной керамики из Пантикапея. - МИА, 103, с. 154.
³⁰ კოლხური ქვევრების შესახებ დაწერილებით იხ. ნ.ვაჟაძე, გ.ღვინეჭყვინძე, კოლხური ქვევრი. - სდსმ, V, თბილისი, 1975.

დამზადებას. დოიწყო „ყავისფერთიხიანი“ ამფორების მასობრივი წარმოება. მსგავსი კერამიკული ტარა დიდი რაოდენობითაა აღმოჩენილი ისტორიული კოლხეთის ნამოსახლარებსა თუ ნაქალაქარებსზე. აღმოსავლეთ საქართველოში იგი ცნობილია უფლისციხიდან,²¹ აღმოჩენილია, აგრეთვე, ჩრდილოეთ შავიზღვისპირეთშიც.²² აჭარის ტერიტორიაზე „ყავისფერთიხიანი“ ამფორები მრავალ ბუნქტშია დადასტურებული (ქობულეთ-ფიჭვნარი, კოხი, ციხისძირი, ბათუმისციხე, გონიო-აფსაროსი, მახვილაური, კოლოტაური და ა.შ.).²³ მათი სომრავლეთ ფიჭვნარში და ფორმების მრავალგვარობა საშუალებას იძლევა დავთუთ, რომ ელინისტურ ხანაში კოლხური ამფორების წარმოების ერთ-ერთ ძირითად ცენტრს ფიჭვნარი წარმოადგენდა. თავდაპირველად მათ დამზადებაში მონაწილეობა უნდა მიეღო სინოპელ მეთუნეებს, რაზედაც მიუთითებს ამ ამფორების ადრეული ტიბის მსგავსება სინოპურ ნაწარმთან, როგორც ფორმით, ისე ტექნოლოგიური შესრულებით.²⁴ ასე რომ, ამ ბერიოდისათვის ფიჭვნარი უკვე თვითონ აწარმოებდა საკუთარ სატრანზიტო ტარას (სურ. 66).²⁵

ფართოდ იყო განვითარებული საოჯახო-საყოფაცხოვრებო კერამიკის წარმოება, როგორც ითქვა, ფიჭვნარისა და ციხისძირის სამარხულ კომპლექსებში, ფიჭვნარის ნაქალაქარის, ბათუმისციხის და მახვილაურის ელინისტური ხანის კულტურულ ფენებში მრავლად გვხვდება ნაირნაირი დოქები, ქოთნები, მათარები, მადალფხიანი ვაზისებრი ჭურჭლები, კოჭობები, ჯაბები, სასმისები და ა.შ. კერამიკული ნაწარმის ერთი ნაწილი აგრძელებდა კოლხური კერამიკული წარმოების ტრადიციებს, მაგრამ ემჩნევათ დაქვეითების ნიშნები. ჭურჭლების მოწრიდელი ჯგუფი წარმოდგენილია ახალი ფორმებით, არის იმპორტული ნაწარმის მიბაძვით დამზადებული ნიმუშებიც.

კოლხური კერამიკული წარმოების ტრადიციული ფორმები – ყურმილიანი დოქები, მათარები, კოჭობები, კანელურებიანი დოქები – უმთავრესად გვხვდება ელინისტური ხანის ადრეულ ეტაპზე (ძვ.წ. IV ს ბოლო - III ს პირველი ნახევარი). მათ შემკულობაში ჯერ კიდევ გამოიყენებოდა ადრეული კოლხური კერამიკული წარმოებისათვის დამახასიათებელი ზერხები და მოტივები: გამრიალებული ზოლები, ტალღისებური ორნამენტი, კანელურები და ა.შ. მაგრამ ამ ბერიოდის ჭურჭლები მაინცდამაინც არ გამოირჩევა დეკორის სიმდიდრით და ფორმათა დახვეწილობით.²⁶ თუმცა, გვხვდება რჩეული ნიმუშებიც. შემკულობითა და ზედაპირის დაშუაგვებით გამოირჩევა ფიჭვნარის ელინისტური ხანის სამაროვანზე და გონიო-აფსაროსის ტერიტორიაზე აღმოჩენილი შავადგამრიალებული კანელურებიანი დოქები. გამრიალებულზედაპირიანი და სამკუთხა შევრნებით შემკული გონიოს ერთ-ერთი დოქი კოლხური კერამიკული წარმოების შესანიშნავ ნიმუშს წარმოადგენს.²⁷

ტრადიციული ფორმებიდან აღსანიშნავია მათარები.²⁸ ფიჭვნარის ელინისტური ხანის სამაროვანზე აღმოჩენილი სხვადასხვა ზომის და მოყვანილობის მათარების უმრავლესობა

²¹ დ.ხაუტაიშვილი, უფლისციხე, I, თბილისი, 1984, გვ. 71, სურ. 37
²² Зест И.Б. Керамическая тара Боспора. - МИА, 83, 1960, с. 108.
²³ აკახოძე, კერამიკული ტარა ფიჭვნარის ანტიკური ხანის ნაქალაქარიდან. - სდსპ, II, თბილისი, 1971, გვ. 66; აქათაძე, კოხის „ნახურალი“ - ძველი კოლხური ნამოსახლარი. - აჭარის მუზ.წარმოები, IV, ბათუმი, 1963, აკახოძე, დ.ხაუტაიშვილი, დასახ. ნაშრ., გვ. 83; დ.ხაუტაიშვილი, დასახ. ნაშრ., გვ. 80.
²⁴ აკახოძე, მასალები აღმ.შავიზღვისპირეთის ძველი ქალაქების ისტორიისათვის. - მსკა, IV, თბილისი, 1985, გვ. 88.
²⁵ იქვე.
²⁶ ნ.გაშაქიძე, აკახოძე, ფიჭვნარის ელინისტური ხანის სამაროვანზე... გვ. 43, ტაბ. XVI, 2, XVII, 5, XX, 6; ნ.გაშაქიძე, ფიჭვნარის ელინისტური ხანის სამაროვანზე... ტაბ. VI, I; IX, 4.
²⁷ დ.ხაუტაიშვილი, დასახ. ნაშრ., სურ. 3.
²⁸ ნ.გაშაქიძე, აკახოძე, დასახ. ნაშრ., გვ. 48, XV, I; XI, 3, 4; ნ.გაშაქიძე, დასახ. ნაშრ., ტაბ. VII, 7.

ორნამენტირებულია, შემკულობაში განსაკუთრებული ადგილი აქვს დათმობილი მზის სიმბოლიკას. ახალი ფორმები აერთიანებს სხვადასხვა ტიპის დოქებს, ქუსლიან ჯაშებს, მაღალფეხიან ვაზისებრ ჭურჭლებს და სხვ.³⁹ სამაროვანზე ნაპოვნი დოქები გამოირჩევიან დახვეწილი პრობორციებით და სისადავიო. აღსანიშნავია ფიჭვნარში აღმოჩენილი ერთ-ერთი დოქი, რომლის ზედაპირი შემკულია მეწამული ფერის საღებავით შესრულებული ყურძნის მტევნების, სუროსა და გვიძრის ფოთლების გამოსახულებებით (სურ. 65).⁴⁰

ბერძნული ნაწარმის მიბაძვით დამზადებული ჭურჭლები ყველაზე მრავლად ფიჭვნარის ელინისტური ხანის სამაროვანზეა მოპოვებული (ყავისფერთიხიანი ამფორები, კანთაროსისებრი ჭურჭლები, სამტურა დოქები-ოინოხოები, სანელსაცხებლები, სათევზე ლანგრები-იხთიები, ლუთერიები და სხვ.). ამ რიგის ჭურჭლებს უნიკალურ ნიმუშს წარმოადგენს ფიჭვნარის სამაროვანზე აღმოჩენილი დოქი-ამფორა.⁴¹ რომელიც, როგორც ჩანს, საწყაოდ გამოიყენებოდა.

ელინისტურ ხანაში კერამიკული წარმოების აღმავლობის მაჩვენებელია ნაწარმის ტექნოლოგიური მახასიათებლების გაუმჯობესება. წინა ეპოქის კერამიკასთან შედარებით იგი კარგადაა დამუშავებული და გამომწვარი. ზედაპირი უმეტესწილად გაპრილებულია და ზოგჯერ ანგობირებული. გვიანელინისტური ხანიდან კერამიკულ-წარმოებაში იწყება დაქვეითების ეტაპი, მნიშვნელოვნად უარესდება ნაწარმის ხარისხი, რაც საერთო მოვლენა ჩანს კოლხურ კერამიკულ წარმოებაში. ამის მიზეზად სპეციალისტები იმ გარემოებას თვლიან, რომ ამ დროიდან უმბრატესობა მიეცა ვერცხლის, ბრინჯაოსა და მინის ჭურჭლებს.⁴²

ელინისტურ ხანაში მნიშვნელოვნად იზრდება სამშენებლო მასალების, კერძოდ, კრამიტის წარმოება. ორივე ტიპის კრამიტის (გვერდებეკეცილის, სოლენის) და ლარიანის (კალობტერი) ფრაგმენტები აღმოჩენილია ფიჭვნარის ნაქალაქარის სხვადასხვა უბანზე.⁴³ ციხისძირში,⁴⁴ ბათუმისციხეზე,⁴⁵ მახვილაურში⁴⁶ და სხვ. ფიჭვნარში სამშენებლო კერამიკის, კერძოდ, კრამიტის ადგილობრივი წარმოების გაფართოებას ვარაუდობენ ძვ.წ. IV ს-დან.⁴⁷ ამ დროისათვის კრამიტი მასობრივი ნაწარმის რიგს არ განეკუთვნება, რაც იმაზე მიუთითებს, რომ ამგვარად გადაზურულ ნაგებობათა რიცხვი არც თუ ისე დიდი ყოფილა. ეს განსაკუთრებით ითქმის ბათუმისციხის და მახვილაურის დასახლებების მიმართ, სადაც კრამიტი ფართოდ არ ყოფილა გამოყენებული. როგორც ჩანს, მათი მუშევრით მხოლოდ საზოგადოებრივი დანიშნულების შენობებს ზურავდნენ. შესაძლოა, სოლენის ტიპის კრამიტს, გარდა სახურავისა, შენობის სხვა კონსტრუქციებშიც იყენებდნენ. ორივე ტიპის ადგილობრივი კრამიტი სინოპური ნაწარმის ანალოგიურია, რაც იმისი მოწმობაა, რომ კოლხეთში კრამიტის წარმოება სინოპური ნაწარმის გავლენით დაიწყო.⁴⁸

³⁹ აკახიძე, არქეოლოგიური გათხრები ფიჭვნარის ელინისტური ხანის სამაროვანზე, გვ. 34-35; ნვაშაიძე, ა.აკახიძე, ფიჭვნარის ელინისტური... ტბა., XVII, 1.

⁴⁰ ნვაშაიძე, აკახიძე, დასახ. ნაშრ., გვ. 33, ტბა. XII, 2.

⁴¹ ნვაშაიძე, აკახიძე, არქეოლოგიური გათხრები ფიჭვნარის ელინისტური ხანის სამაროვანის ტერიტორიაზე 1976 წელს. - სტდ., VIII, თბილისი, 1978, გვ. 76, ტბა. XXXI, 2.

⁴² გლოზობაიძე, საქართველოს მოსახლეობის სოციალური და კულტურული დასახაითებისათვის ახ.წ. I-III სს-ში. - ისტ.ინსტ.შრ. I, თბილისი, 1955, გვ. 354.

⁴³ აკახიძე, მასალები აღმოსავლეთ შავიზღვისპირეთის... გვ. 75.

⁴⁴ ცდ. 65/93.

⁴⁵ აკახიძე, დასახუტაიშვილი, დასახ. ნაშრ., გვ. 72.

⁴⁶ გ-82/514, მ-82/518.

⁴⁷ Кахидзе А.Ю. Восточное Причерноморье в античную эпоху (Автореферат докт. диссер.), Тбилиси, 1981, с. 10.

⁴⁸ თათლორთიფანიძე, ანტიკური სამყარო და ძველი კოლხეთი, გვ. 133.

ელინისტურ ხანაში კიდევ უფრო წინაურდება საფეიქრო საქმე, როგორც ზემოთ გნახეთ (იხ. თავი VI) ამ დარგის ნაწარმა საკმაოდ ადრე მიიღო სასაქონლო ხასიათი და აღიარება მსოფლიო ბაზარზე).

ჩვენთვის საინტერესო რეგიონში ფეიქრობა რომ ძირძველი ტრადიციული დარგი იყო, დასტურდება მრავალრიცხოვანი არქეოლოგიური აღმოჩენებით (გვიანნეოლითიდან მოკიდებული ძაფის რთვასთან დაკავშირებული კვირისტაგები ყველგან არის დამოწმებული).⁴⁴ გვიანბრინჯაო-ადრერკინის ხანაში ამ დარგის დაწინაურებაზე მიუთითებს ზღვისპირა ნამოსახლარებზე ძვლის თუ ქვის მრავალი კვირისტაგისა და ქსოვილიანი კერამიკის აღმოჩენები.⁴⁵

ელინისტურ ხანაში საკვლევ ტერიტორიაზე ფართოდ გამოიყენებოდა ე.წ. ვერტიკალური საქსოვი დაზგები, რაზეც მიუთითებს თიხის ბირამიდული საწაფების აღმოჩენები. ისინი ვერტიკალურ საქსოვ დაზგაზე ძაფების დასაქიმად იყო გამოყენებული⁴⁶, რაც ამ დარგის განვითარების მაღალ დონეზე მეტყველებს.⁴⁷ ეთნოგრაფიულ მონაცემებზე დაყრდნობით ბ.კუფტინმა ადრეულ ხანის კოლხეთში პორიზონტალური საქსოვი დაზგების არსებობა იყარაუდა.⁴⁸ აჭარის სინამდვილეშიც პორიზონტალური საქსოვი დაზგები ბოლო პერიოდამდე იყო გავრცელებული.⁴⁹

ვერტიკალური საქსოვი დაზგის თიხის ბირამიდული საწაფები დიდი რაოდენობითაა აღმოჩენილი ფიჭვნარის ნაქალაქარზე (ძვ.წ. V-II სს კულტურულ ფენებში). მათ შორის გამოიყოფა მასური ნიმუშები, რომლებიც, როგორც ფიქრობენ, უხეში ქსოვილის (საიალქნე და საკარვე) დასამზადებლად გამოიყენებოდა. შედარებით მომცრო ზომის საწაფებით, უნდა ვოფიქროთ, ნაზი ქსოვილები მზადდებოდა.⁵⁰

ფიჭვნარის ნაქალაქარს გარდა თიხის ბირამიდული საწაფები აღმოჩენილია აგარაში, ბათუმის ციხეზე⁵¹ და მახვილაურში.⁵² ფიჭვნართან შედარებით მათი რაოდენობა მოკრასალებულია, რაც გვაფიქრებინებს, რომ აქ საფეიქრო ხელოსნობის ამ დარგის პროდუქცია, ძირითადად, საშინაო მოთხოვნილებებს აკმაყოფილებდა, ხოლო ფიჭვნარში წარმოებული პროდუქცია, როგორც ჩანს, ექსპორტის საგანიც უნდა ყოფილიყო.⁵³

გარდა თიხის ბირამიდული საწაფებისა, საფეიქრო საქმეს უკავშირდება თიხის კვირისტაგები, რომლებიც ხშირად ჩნდება ფიჭვნარის ნაქალაქარის ანტიკური ხანის ფენებში. ფიჭვნარის ელინისტური ხანის ერთ-ერთ სამარხულ კომპლექსში აღმოჩენილი თიხის კონუსისებრი კვირისტაგის ფუძეს მთლიანად ფარავს ამოღარვით შესრულებული წრეში ჩასმული ბორჯ-

⁴⁴ სტოგიტოვ, მახვილაურის ნეოლითურ ნამოსახლარებზე 1978 წ. წარმოებული არქ. გათხრების ძირითადი შედეგები. - სსმპ, XI, თბილისი, 1982, გვ. 35-36.

⁴⁵ Микеладзе Т.К., Хазутышвили Д.А. Древнеколхидское поселение Нахмедури., Тбилиси, 1985, таб. 53; Рамнишвили А.Т. Раскопки приморских стоянок в Пичвнари-кобулети в 1960-64 и 1967 гг. - СА, 1975, I, с. 143, рис. 56; Еро жс. О назначении стоянок с текстильной керамикой Восточного Причерноморья. - СА, 1975, с. 36-44; ნახუტაშვილი, სამხრეთ-დასავლეთ საქართველოს ზღვისპირეთი ადრერკინის ხანაში, თბილისი, 1986, გვ. 82.

⁴⁶ Куптин Б.А. Материалы к археологии Колхиды, I, Тбилиси, 1949, с. 15; Гайдукевич В.Ф. К вопросу о ткацком ремесле в Восточных поселениях. - МИА, 25, с. 395.

⁴⁷ ჯანაშვილი, ქართული ხალხური საქსოვი დაზგები. - სსმპ, XVIII-B, 1954, გვ. 185.

⁴⁸ Куптин Б.А. Указ. соч., с. 15.

⁴⁹ აკახაძე, საქართველოს ზღვისპირეთის... გვ. 53.

⁵⁰ იქვე.

⁵¹ აკახაძე, დახუტაშვილი, დასახ. ნაწრ., გვ. 88, ტაბ. XXV, 3.

⁵² მ-82/422; მ-82/2; მ-82/110; მ-82/434.

⁵³ აკახაძე, დახუტაშვილი, დასახ. ნაწრ., გვ. 14.

დალას გამოსახულება (სურ. 81).⁵⁹ კონუსური და ბიკონუსური ფორმის რამდენიმე კვირის-ტყეა აღმოჩენილია ბათუმისციხეზეც.⁶⁰ ერთ მათგანზე დატანილია ისტრალური ნიშანი — მზის გამოსახულება, რომელიც წერტილებისაგან შედგენილი სხივებით არის გადმოცემული.

გარდა რთვა-ქსოვასთან დაკავშირებული აღჭურვილობისა, საფეიქრო ხელოსნობის განვითარების უტყუარი დასტურია ფიჭვნარის ელინისტური ხანის სამაროვანზე ქსოვილის ნაშთების არაერთი აღმოჩენა. ბრინჯაოს ნივთების ბატინა კარგად ინახავს ტილოსებრ ქსოვილის ანაბეჭდებს და თვით ქსოვილის ნაშთებსაც. სამარხებში მივებთან ერთად ხშირად ჩნდებოდა დაგრეხილი ძაფის ნაშთებიც.

ელინისტურ ხანაში კოლხეთის სამეურნეო ცხოვრება დიდ აღმავლობას განიცდიდა, გაიზარდა საშინაო და საგარეო სავაჭრო ბრუნვა, ქვეყანა ჩაება სავრთაშორისო ურთიერთობაში. კერძოდ, სავაჭრო ობერაციებში მონაწილეობდნენ ადგილობრივი მოსახლეობის ფართო ფენები, მნიშვნელოვანი ადგილი ეთმობოდა საშუაშავლო ვაჭრობას, რაც ხელსაყრელ პირობებს ქმნიდა გარესამყაროსთან სავაჭრო-ეკონომიკური კავშირების შემდგომი გაფართოებისა და გაძლიერებისათვის.⁶¹

კოლხეთის სამეურნეო ცხოვრებისა და გარესამყაროსთან სავაჭრო ურთიერთობათა კვლევის საქმეში მნიშვნელოვანი წარმატებებია მოპოვებული.⁶² შესწავლილია მეურნეობის ძირითადი დარგები: სოფლის მეურნეობა, ხელოსნობა, ვაჭრობა, განსაზღვრულია ბერძნული სამყაროს ის ძირითადი ცენტრები, რომლებთანაც კოლხეთს კონტაქტები ჰქონდა ელინისტურ ხანაში, დადგენილია სავაჭრო გზები, ექსპორტისა და იმპორტის ხასიათი, გამოყოფილია ვაჭრობის აღმავლობისა და დაცემის ცალკეული ეტაპები.⁶³

ამ საკითხების კვლევისათვის მრავალფეროვანი და საინტერესო მასალებია გამოვლენილი აჭარის ტერიტორიაზე. ანტიკურ სამყაროსთან ურთიერთობის შესასწავლად განსაკუთრებული მნიშვნელობა აქვს იმპორტულ კერამიკულ ნაწარმს და ნუმიზმატიკურ მასალებს. ამ სახის მონაცემები მრავლადაა გამოვლენილი ფიჭვნარისა და ციხისძირის სამარხულ კომპლექსებში, წარმოდგენილია ბათუმისციხის, გონიო-აფსაროსის და მახვილაურის ნაშოსახლარების შესაბამისი ხანის კულტურულ ფენებში. არქეოლოგიური გათხრებით მოპოვებულ მასალებს გარკვეულად ავსებს შემთხვევითი აღმოჩენები გონიო-აფსაროსიდან, აგარიდან და ბათუმიდან. განსაკუთრებით მრავალფეროვანია იმპორტული კერამიკული ნაწარმი ფიჭვნარის ნაქალაქიდან.

ელინისტურ ხანაში იმპორტის ხასიათი და მასშტაბები არაერთგვაროვანია. ადრეელინისტურ ხანაში (ძვ.წ. IV ს ბოლო - III ს პირველი ნახევარი) წარმოდგენილია ატიკური სადა შავლკიანი კერამიკა, თასოსის, ქიოსის, ჰერაკლეასა და სინოპეს ამფორები. მოგვიანო ბერიოლში (ძვ.წ. III

⁵⁹ ნაშაქიძე, აკახიძე, არქეოლოგიური გათხრები... გვ. 77, ტაბ. XXVI, 5.

⁶⁰ აკახიძე, დ. ხახუტაშვილი, დასახ. ნაშრ., გვ. 67.

⁶¹ შინაძე, სავაჭრო ურთიერთობათა ისტორიიდან ძველ კოლხეთში. კავკასიურ-ახლო აღმოსავლური კრებული, II, თბილისი, 1982, გვ. 107.

⁶² Меликшвили Г. А. დასახ. ნაშრ., შინაძე დასახ. ნაშრ., აკახიძე, მასალები აღმოსავლეთ შავიზღვისპირეთის ძველი ქალაქების ისტორიისათვის. მისივე, საქართველოს ზღვისპირეთის ანტიკური ხანის ქალაქები; თაღლიშვილი ანტიკური სამყარო და ძველი კოლხეთი - აქევა მითითებული ლიტ-რე; შაქრშიშვილი, ქუანძის ისტორიისათვის, თბილისი, 1989; Лордкипანიძე Г. А. К истории Древней Колхиды, Тбилиси, 1970; მისივე, Колхида в VI-II вв до н.э. Тбилиси, 1973; ნაშათაშვილი, ძვ.წ. III-I სს. კოლხეთის ქალაქების ეკონომიკური ისტორიიდან, თბილისი, 1977; შინაძე, აღმოსავლეთ შავიზღვისპირეთის ბერძნული კოლონიზაცია. თბილისი, 1982; გ. შილაქიშვილი, ისტორიული კოლხეთის მოსახლეობა ძვ.წ. II-I სს. - საქართველოს ისტორიის ნარკვევები, I, თბილისი, 1970.

⁶³ ნაშათაშვილი, დასახ. ნაშრ., გვ. 10.

ს მეორე ნახევარი - II ს) ვრცელდება მცირეაზიული სახელოსნოების ბროდუქცია (თეფში, კანთაროსები, ლეკითოსები, სანელსაცხებლები და ა.შ.). მათ შორის გამოიყოფა პერგამისა და როდოსის სახელოსნოების ნაწარმი (ყვანისფერლაკიანი ლეკითოსი, თასი, კილიკი, „მეგარული“ თასი და სხვ.); თუმცა, უნდა აღინიშნოს, რომ კოლხეთის სხვა ბუნქტებთან შედარებით ამ ცენტრების ნაწარმი აქ შედარებით მოკრძალებულადაა წარმოდგენილი. ისინი მრავლად ჩანს კოლხეთის შიდა რაიონებში, მდ.რიონის სავაჭრო მაგისტრალის გაყოლებზე, განსაკუთრებით ვანსა და მის მიდამოებში,⁶⁴ ასევე დიოსკურია-ეშერას ტერიტორიაზე.⁶⁵ აღნიშნული პერიოდის იმპორტში განსაკუთრებული ადგილი უკავია სინოპის სახელოსნოების ნაწარმს (ამფორები, ლუთერიები, კრამიტა). აღარ ჩანს თასოსის, პერაკლესა, ქოსის კერამიკული ტარა.

მეურნეობისა და აღებ-მიცემობის აღმავლობის მაჩვენებელია ზღვისპირა ზოლში თუ შიდა რაიონებში აღმოჩენილი სხვადასხვა სახის მონეტები. ადრეელისტურ ხანაში სამონეტო მიმოქცევაში წამყვანი ადგილი საშინაო ბაზარზე კვლავ კოლხურ თეთრებს ეკავა. ფიჭვნარისა და ცინისძირის ელინისტური ხანის სამარხეული კომპლექსების დიდი უმრავლესობა შეიცავს კოლხურ ნახევარდრაქმიანებს, ე.წ. ტრიობლებს. ზოგიერთ სამარხში მათი რაოდენობა 20-მდე აღწევს. ფიჭვნარის ნაქალაქარის ტერიტორიაზე ამ სახის მონეტები განძების სახითაც არის აღმოჩენილი.⁶⁶ 1948 წ. ფიჭვნარში აღმოჩენილ განძში კოლხურ თეთრებთან ერთად სინოპური დრაქმებიც იყო წარმოდგენილი.⁶⁷ ეს კოლხური მონეტების უცხოურ ფულებთან ერთად აღმოჩენის ბირველი შემთხვევა იყო, რაც კოლხური თეთრის სათანადო მნიშვნელობის მანიშნებელია.⁶⁸ როგორც ჩანს, მათ იყენებდნენ საშინაო ვაჭრობაში.⁶⁹ კოლხური ფულების ასეთი ინტენსიური ბრუნვა ქვეყნის შიგნით გაცხოველებულ სავაჭრო ურთიერთობათა მაჩვენებელია. ფიჭვნარებზე, რომ ე.წ. კოლხურები ქვეყნის შიდა ბაზარს ემსახურებოდა და მათი ემისია ხდებოდა ჭღვისპირა ქალაქებში, რომლებიც ბოლიტიკურად კოლხეთის სამეფოზე იყვნენ დამოკიდებული.⁷⁰

იმპორტული კერამიკისა და ნუმიზმატიკური მონაცემებით ელინისტური ხანის კოლხეთის, კერძოდ, აჭარის ტერიტორიის მოსახლეობის სავაჭრო-ეკონომიკური ურთიერთობა ანტიკურ სამყაროსთან შემდეგნაირად გამოიყურება:

- ძვ.წ. IV ს ბოლოს და III ს ბირველ ნახევარში მნიშვნელოვნად შესუსტებულია, მაგრამ მაინც გრძელდება კონტაქტები ხმელთაშუაზღვისპირეთის ცენტრებთან, ბირველ რიგში ატიკასთან. ამ ცენტრის შავლაკიანი კანთაროსები (ღვინის სასმელად განკუთვნილი ჭურჭლები) მრავლადაა მოპოვებული ფიჭვნარისა და ცინისძირის სამაროვნებზე და ფიჭვნარის ნაქალაქარის ელინისტური ხანის ფენებში. მათ შორის გამოირჩევა ერთ-ერთ სამარხში აღმოჩენილი შავლაკიანი კანთაროსი, ე.წ. „პერაკლეს“ კვანძის მსგავსად განასკეული წყველღეროიანი ყურებით (სურ. 71.). იგი ატიკური ხელოსნური წარმოების საუკეთესო და იშვიათ ნიმუშს წარმოადგენს.⁷¹

⁶⁴ ნ.მათაშვილი, დასახ. ნაშრ., გვ. 95-98.

⁶⁵ ნ.მათაშვილი, დასახ. ნაშრ., გვ. 88; Шамба Г.К. Эшерское городище, Тбилиси, 1980, с. 36.

⁶⁶ Голенко К.В. Кобулетский клад серебряных монет середины IVв до н.э. - СА, XXVII, Москва, 1957; მისივე, Клад синопских монет из Кобулетти (1948). - ВДИ, I, 1961.

⁶⁷ Голенко К.В. Указ. соч.

⁶⁸ ნ.მათაშვილი, ანტიკური ხანის არქეოლოგიური ძეგლები დასავლეთ საქართველოში. საქართველოს არქეოლოგია, თბილისი, 1959, გვ. 225.

⁶⁹ აკახაძე, საქართველოს ზღვისპირეთის. გვ. 119.

⁷⁰ გ.მელიქიშვილი, კოლხეთი ძვ.წ. VI-IV სს. - საქართველოს ისტორიის ნარკვევები, I, 1970, გვ. 411-412.

⁷¹ აკახაძე, არქეოლოგიური გათხრები ფიჭვნარის ელინისტური ხანის სამაროვანზე 1905 წ. გვ. 45.

ატიკას უკავშირდება სადაბო მოედნებზე, ცალკეულ სამარხულ კომპლექსებსა თუ ნაშქედურის ნაშოსხლარზე აღმოჩენილი შავლაკიანი სათევზე ლანგები (იხიიები). ერთ-ერთ ნიშუშზე ამოკაწრულია მონოგრამა „A“, რომელიც ბერძნული ბანთონის ქალღმერთ არტემიდას უკავშირდება.⁷² როგორც ცნობილია, არტემიდა ნადირობის მუარველი ღვთაება იყო და ამგვარი მონოგრამიანი სათევზე ჭურჭელი სიბოლურად მის კულტს ეძღვნებოდა.

ატიკურ შავლაკიან თევშზე ციხისძირის სამაროენიდან სუროს ფოთლებია დატიფურული.

ათენის საზღვაო სახელმწიფოს დასუსტების შემდეგ (ძვ.წ. IV ს შუა ხანებიდან), მისი როლი შავი ზღვის სანაპიროს ქვეყნებთან ურთიერთობაში მნიშვნელოვნად შესუსტდა. სამაგიეროდ ამ პერიოდიდან მჭიდრო სავაჭრო კონტაქტები მყარდება სამხრეთ და აღმოსავლეთ შავიზღვისპირეთის მოსახლეობას შორის. ამ ურთიერთობებში წამყვანია სამხრეთ შავიზღვისპირეთის მნიშვნელოვანი სავაჭრო-სატრანზიტო ცენტრი სინოპე. ამ ქალაქის ნაწარმი კოლხეთში ძვ.წ. IV ს შუა ხანებიდან მასობრივად გამოჩნდა. ადრეელისტიური ხანის სინოპური იმპორტი ძირითადად მონეტებით და ამფორებითაა წარმოდგენილი. შედარებით ნაკლებადაა საოჯახო მოხმარების ჭურჭელი და სამშენებლო კერამიკა. სინოპური ნაწარმი აღმოჩენილია გონიო-აფსაროსში, მახვილარის გორანამოსახლარზე, ბათუმისციხეზე, ფიჭვნარის ნაქალაქარის ყველა უბანზე და ა.შ. მათ შორის ყველაზე ადრეულია ქობულეთის „ნაშქედურის“ ნაშოსხლარზე აღმოჩენილი სინოპური ამფორის ძირები, რომლებიც მასიურობითა და მკვეთრი იასამინისფერი შეფერადებით გამოირჩევიან.⁷³ ყურადღებას იქცევს ფიჭვნარში ნაპოვნი სინოპური ამფორის დაშლიანი ყურები.⁷⁴

გარდა ამფორებისა, ადრეელისტიურ ხანაში ვრცელდება სინოპური მასიური თასისებრი ჭურჭელი - ლუთერიები.

ადრეელისტიური ხანიდან სინოპესთან გაცხოველებულ სავაჭრო ეკონომიკურ ურთიერთობაზე მიანიშნებს აჭარის ტერიტორიაზე მრავლად აღმოჩენილი სინოპური მონეტები, რომელთაც სავარეო ვაჭრობაში გაბატონებული მდგომარეობა ეკავათ. გათხრებისა თუ შემთხვევითი აღმოჩენების წყალობით ისინი ყველაზე მრავლად ფიჭვნარშია გამოვლენილი, მაგრამ ცნობილია სხვა ბუნქტებიდანაც. ადრეელისტიურ ხანაში სინოპესა და ფიჭვნარს შორის პირდაპირი და უშუალო კავშირის მაჩვენებელია 1948 წ. ფიჭვნარში აღმოჩენილი მონეტების დიდი განძი, რომელშიც, როგორც ითქვა, კოლხურ თეთრებთან ერთად სინოპური დრაქმები შედიოდა. სინოპური მონეტების კარგი დაცულობის გამო ნუმიზმატიკ კგოლენეკო ფიქრობდა, რომ ისინი მოჭრის შემდეგ მიმოქცევაში არ ყოფილა და პირდაპირ ფიჭვნარში შემოუტანიათ.⁷⁵ აღნიშნული მონეტები ზმირად ჩნდებოდა ფიჭვნარისა და ციხისძირის სამაროვნების ელინისტიური ხანის სამარხებში. განმში თუ სამარხებში აღმოჩენილი სინოპური მონეტების ერთი ნაწილი დაშხადებულია სპარსული წონითი სისტემით (ე.წ. მუსუბუქი დრაქმა). ზოგიერთ მათგანზე გაკეთებული ასტინომის აღმნიშვნელი წარწერა ΑΓΡΩΞΣ. მონეტების ნაწილი ეგვიპური სისტემითაა მოჭრილი (შიმე დრაქმა).⁷⁶ ამ ვჯუფის რამდენიმე მონეტაზე ნიშფას წინ გამოსახულია აკროსტილი-

⁷² Толстой И.И. Греческие граффити древних городов Сев. Причерномрья, М.-Л., 1953, с. 21, №20.

⁷³ ნაშოსხლარზე, იმპორტული კერამიკული ტარა... გვ. 89.

⁷⁴ აკახიძე, აღმოსავლეთ შავიზღვისპირეთის... გვ. 85-86; ააშველი, სინოპური დამლა ფიჭვნარიდან. - სდსმ, XI, თბილისი, 1982, გვ. 95.

⁷⁵ Голенко К.В. Кобулетский клад... с. 294.

⁷⁶ ნაშოსხლარზე, აკახიძე, არქეოლოგიური გათხრები... გვ. 82.

აღლუსტრუმა. ეს მონეტები ეკუთვნის სინოპური დრაქმების განსაზღვრულ ქრონოლოგიურ ჯგუფს (ძვ.წ. 360-320 წწ).

ფიჭვნარის ელინისტური ხანის სამაროვანზე აღმოჩენილია მომდევნო ბერიოდის (ძვ.წ. IV ს ბოლო - III ს პირველი ნახევარი) სინოპური მონეტებიც (სურ. 83).⁷⁷ ისინი ცნობილია სხვა ბუნქტებიდანაც (განთიადი, ბათუმის ახლოს).⁷⁸

ამრიგად, არქეოლოგიური მასალებით დადასტურდა, რომ ადრეელინისტური ხანიდან სინოპეს როლი საერთაშორისო ვაჭრობაში განსაკუთრებულია. სინოპური კერამიკული ტარა, კრამიტი, ლუთერიები, ბითოსები, მონეტები ფართოდ გრცელდება ზღვისპირა ქალაქებში და აღწევდა ქვეყნის შიდა რაიონებს. ადგილობრივი კერამიკული ნაწარმის ზოგიერთი ფორმა (ამ-ფორები, ლუთერიები) სინოპური ნიმუშების მიხედვით ადგილობრივად კეთდებოდა. თვლიან, რომ სინოპედან კოლხეთში უპირატესად შემოქონდათ კერამიკული ნაწარმი და ზეთუნის ზეთი, ხოლო აქედან ექსპორტის საგანს შეადგენდა გემთშენებლობისათვის საჭირო ხე-ტყე, ფისი, ტლიო, ცვილი, ბაგირი და სხვ.⁷⁹

ძვ.წ. IV ს ბოლოსა და III ს პირველ ნახევარში სინოპესთან ერთად სავაჭრო-ეკონომიკური კონტაქტები კარგად იკვეთება მცირე აზიის შორეუ მნიშვნელოვან საწარმოო-სავაჭრო ცენტრთან პერაკლეასთან. როგორც ცნობილია, ძვ.წ. IV საუკუნიდან პერაკლეამ დაიწყო აქტიური საშუაშვლო ვაჭრობა შავი ზღვის სანაპირო ქალაქებთან.⁸⁰ ვაჭრობის საგანს შეადგენდა ძვირ-ფასი მღვინეები და ზეთუნის ზეთი.⁸¹ ამ ცენტრის მიღიანად დაცული ენკლიფურდამილანი ერთი ამფორა ნაპოვნია ბათუმში.⁸² პერაკლეს ამფორის რამდენიმე ძირი აღმოჩნდა ფიჭვნარის ნაქალაქარის სხვადასხვა უბანზე.⁸³ მსგავსი ამფორები დათარიღებულია ძვ.წ. IV ს ბოლო ბერიოდით.⁸⁴ გარდა კერამიკული ტარისა, ფიჭვნარში აღმოჩენილია ამ ცენტრის მიერ წარ-მთებული ორივე ტიპის კრამიტი - როგორც სოლენები, ისე კალიბტერები.⁸⁵

ადრეელინისტურ ხანაში გრძელდება სავაჭრო-ეკონომიკური ურთიერთობა ეგეოსურ ცენტრებთან (ქიოსთან, თასოსთან). ქიოსთან კონტაქტები კარგად ჩანს გვიანარქაული ხანიდან (ბათუმისციხის, ფიჭვნარისა და ციხისძირის მასალები). ამ ცენტრის კერამიკულ ტარას გვიანარქაულ და კლასიკურ ხანაში ჩვენში აღმოჩენილ იმპორტულ ამფორებს შორის ერთ-ერთი წამყვანი ადგილი უკავია. ელინისტური ხანის ქიოსური ე.წ. „ჩაჩისებურძირიანი“ ამფორის ძირები აღმოჩენილია ქობულეთის „ნამჭერდურის“ ანტიკური ხანის ფენაში.⁸⁶

ძვ.წ. IV-III სს იმპორტი წარმოდგენილია მეხეც ე.წ. „კათისებურძირიანი“ ამფორებით, რომლებიც აღმოჩენილია ფიჭვნარის ნაქალაქარზე,⁸⁷ ბათუმისციხეზე⁸⁸ და სხვ. ამ ტიპის ამფორების წარმოების ცენტრი ჯერჯერობით განსაზღვრული არ არის, თუმცა თასოსურ ამფორებთან მათი ტიპოლოგიური მსგავსების გამო, გამოთქმულია მოსაზრება, რომ ისინი ამ კუნძულის ახლო-

⁷⁷ გუჯრდუა, საქართველოში აღმოჩენილი სინოპური მონეტები. - „მაცნე“, №1, 1971 გვ. 145-147, ტაბ. 4, 5, 8.

⁷⁸ აკახიძე, ძვირფასი არქეოლოგიური ნაპოვნები. - „საბჭოთა აჭარა“, 28, X, 1971.

⁷⁹ მანაძე სავაჭრო ურთიერთობის ისტორიიდან... გვ. 101-103.

⁸⁰ Зеест И.Б. Керамическая тара... с. 23.

⁸¹ იქვე.

⁸² აკახიძე, კერამიკული ტარა... გვ. 52.

⁸³ აკახიძე, დასახ. ნაშრ., გვ. 81; ნაშაქიძე, იმპორტული კერამიკული ტარა... გვ. 85.

⁸⁴ Зеест И.Б. Указ. соч., с. 109, таб. 22, 42.

⁸⁵ აკახიძე, მასალები აღმ. შავიზღვისპირეთის... გვ. 88.

⁸⁶ ნაშაქიძე, დასახ. ნაშრ., გვ. 80.

⁸⁷ აკახიძე, კერამიკული ტარა... გვ. 48.

⁸⁸ იქვე.

მასლო მზადდებოდა.⁸⁰ ამგვარი ამფორების განსხვავებული ლოკალიზაცია მოგვცა იბრაშინსკიმ, რომელმაც ისინი მენდეს აღრეულ ამფორებს დაუკავშირა და მათი ევოლუციის პროდუქტად მიიჩნია.⁸⁰

კოლხეთის ელინისტურ ხანაში სავაჭრო-ეკონომიკური ურთიერთობა უნდა პქონოდა, აგრეთვე, ჩრდილოეთ შავიზღვისპირეთთანაც. ამ პერიოდის „ყავისფერთიხიანი“ კოლხური ამფორები ფართოდ ვრცელდება ბოსფორის სანელმწიფოს ქალაქებში.⁸¹ მათი ვაგრცელების უკიდურესი ბუნქტი ჩრდილოეთ შავიზღვისპირეთში ბელგოროდ-დნესტროვსკის მიდამოებია.⁸² მეორე მხრივ, ჩრდილოეთ შავიზღვისპირეთის ელინისტური ხანის მასალები დადასტურებულია ფიჭვნარში („ნამჭედურის“ ნამოსახლარისა და ნაქალაქარის ანტიკური ხანის ფენებში), სადაც გვხვდება პანტიკაპეოვის ძვ.წ. 370-340 წწ. ამფორების ძირები.⁸³

ძვ.წ. III ს მეორე ნახევრიდან საკლევ ტერიტორიას, ისევე როგორც მთელ კოლხეთში, აღარ ჩანს პერაკელას, თასოსისა და ქიოსის ამფორები. ამის მიზეზად ხმელთაშუაზღვისა და სამხრეთ შავიზღვისპირეთის ქალაქების ეკონომიკური ურთიერთობის შეცვლას მიიჩნევენ.⁸⁴ ამ პერიოდიდან განსაკუთრებით იზრდება სინოპეს როლი, რომელიც ამისოსთან ერთად ზეთუნის ზეთისა თუ სხვა ნაწარმის ძირითადად მიმწოდებლად იქცა შავი ზღვის აუზის, მათ შორის, აღმ. შავიზღვისპირეთის მოსახლეობისათვის.⁸⁵ ამ ხანის სინოპური ამფორის ძირები მრავლადაა მოპოვებული ფიჭვნარში, ბათუმისციხეზე და ა.შ. ხშირად გვხვდება საყოფაცხოვრებო კერამიკა (ლუთერიები, დოქი) და სინოპური კრამიტის ფრაგმენტები. ფიჭვნარში სინოპური კრამიტებით გადახურული სამარხიც კი არის აღმოჩენილი.⁸⁶ იმავე სამაროვანზე აღმოჩნდა სინოპური თიხისაგან დამზადებული დოქი, რომელიც აღნაგობით ამავე სამაროვანზე მრავლად დადასტურებული ყავისფერთიხიანი ადგილობრივი ჭურჭლების ანალოგიურია.⁸⁷ ასევე ითქმის ყავისფერთიხიანი ლუთერიების შესახებ. ერთ-ერთი სამარხის სააღაბო მოედანზე ჩამსხვრეული იყო რამდენიმე ადგილობრივი ლუთერია, რომლებიც სინოპური ნაწარმის მიბაძვითა დამზადებული. მათ აქვთ სინოპური ლუთერიების შედარებით გვიანდელი ნიმუშებისათვის დამახასიათებელი ნიშნები (დაუდურვად დატანილი დეკორი, მომცრო ზომები) და თარიღდებიან ძვ.წ. III-II სს.⁸⁸

ძვ.წ. III-II სს იწყება სავაჭრო ურთიერთობა კროდოსთან, რომელსაც, როგორც ვარაუდობენ, ამ პერიოდში გაბატონებული მდგომარეობა ეკავა ეგეოსის ზღვაზე და საშუამავლო ვაჭრობის ფართო ქსელი გააჩნდა შავი ზღვის სანაპირო ქალაქებთან. უკანასკნელთ იგი კუნძულ კოსთან ერთად ღვინით ამარაგებდა. ამ ცენტრის ამფორების აღმოჩენები მიუთითებს, რომ იგი ღვინოს კოლხეთსაც აწვდიდა.⁸⁹ ძვ.წ. III-II სს როდოსული ამფორის ძირი აღმოჩნდა გონიოს ციხის

⁸⁰ Зеест И.Б. Указ.соч., с. 89; Шелов Д.Б. Керамические клейма из раскопок Фанагории. - МИА, 57, 1956, с. 151.

⁸¹ Брашнинский И.Б. Амфоры Менде, - ХКАМ, М., 1978, с. 65.

⁸² Зеест И.Б. Раскопки Гермонассы, с. 17.

⁸³ აკახიძე, საქართველოს ზღვისპირეთის... გვ. 115, სურ. 5.

⁸⁴ ნეაშვაძე, იმპორტული კერამიკული ტარა... გვ. 82; აკახიძე, მასალები აღმოსავლეთ შავიზღვისპირეთის... გვ. 87.

⁸⁵ შინაძე, დასახ. ნაშრ., გვ. 110.

⁸⁶ იქვე.

⁸⁷ აკახიძე, კრამიტსახურავიანი სამარხი ფიჭვნარიდან. - სსსს, XII, თბილისი, 1983. სინოპური კრამიტებით გადახურული მეორე ელინისტური ხანის სამარხი ფიჭვნარში 2008 წელსაც აღმოჩნდა.

⁸⁸ აკახიძე, არქეოლოგიური გათხრები ფიჭვნარის... გვ.49.

⁸⁹ Зеест И.Б. Указ. соч., с. 24-25.

⁹⁰ შინაძე, დასახ. ნაშრ., გვ. 112-113.

ტერიტორიაზე.¹⁰⁰ ფიქრობენ, რომ ძვ.წ. III ს-დან როდოსი მნიშვნელოვან როლს თამაშობდა კოლხეთის წინა აზიის ქვეყნებთან (ეგვიპტე, სირია)¹⁰¹ საგაქრო ურთიერთობაში. როდოსის კოლხეთთან საშუაშავლო ვაჭრობის დასტურს უნდა წარმოადგენდეს ციხისძირის სამაროვანზე აღმოჩენილი ე.წ. „მეგარული თასი“.¹⁰² მსგავსი ჭურჭელი ანტიკური სამყაროს მრავალ სახელოსნო ცენტრში მზადდებოდა. არაა გამორიცხული, რომ ციხისძირის თასი კეცის, ფორმისა და შექმნა-ლობის მიხედვით დელოსური ნაწარმი იყოს.

როდოსის მიერ წარმოებული საშუაშავლო ვაჭრობის გზით უნდა მოხვედრილიყო აჭარის ტერიტორიაზე ეგვიპტისა და სირიის სახელოსნოებში დამზადებული მინის მძივსამკაული. აქაური სამარხეული კომპლექსები (ქობულეთი-ფიჭვნარი, ციხისძირი და სხვ.) ასეულობით შეიცავს მინისა და მინისებური ბასტის მძივებსა და მძივსაკიდებს (სურ. 79). მათ შორის გამოირჩევა ადამიანის ნიღბის მძივსაკიდი და დიდი ზომის ცილინდრული მძივები ადამიანის ორსახოვანი გამოსახულებებით. აქვე გვხვდება ცისფერი მინის სკარაბეოიდი, მრავალადა გულის, დელფინის, ჭურჭლების (ლოქი, ამფორა) ფორმის მძივსაკიდები, ცისფერი ეგვიპტური ბასტისაგან დამზადებული სხვადასხვა სახის (მრგვალი, ბიკონუსური, პირამიდისებრი, დღარულზედაპირიანი და სხვ.) მძივები.¹⁰³ ფიჭვნარის ელინისტური ხანის სამაროვანზე აღმოჩნდა ცილინდრული მოყვანილობის სპირალისებური ორნამენტით შექმნილი თეთრი ფინიკური მინის სანელსაცხებლე.¹⁰⁴ ჩვენი მხარის ეგვიპტესთან საგაქრო ურთიერთობის დასტურია ძვ.წ. III ს ბტოლემეოპოლების სპილენძის მონეტები, რომლებიც ბათუშში იყო აღმოჩენილი.¹⁰⁵

ძვ.წ. II სს ვაკცხოველებული საგაქრო ურთიერთობა ჩანს მცირე აზიის ცენტრებთან. იქაური ნაწარმი ფიჭვნარისა და ციხისძირის სამაროვანებზე წარმოდგენილია შავლაკიანი კანთაროსებით, სანელსაცხებლებით, არიბალისებრი ჭურჭლებით, თასისებრიანი ლეკითოსებით, ძილტურჩიანი ჭურჭლებით და ა.შ.¹⁰⁶ მათი საწარმოო ცენტრის დადგენა ყოველთვის არ ხერხდება. ამ სახის კერამიკის მოზრდილ ჯგუფს ქმნის თიხის სანელსაცხებლებები, რომლებიც ფართოდ ვრცელდებოდა ადრეელინისტური ხანიდან და მთლიანად დენის სამარხეული ინვენტარის აუცილებელ ატრიბუტს, ლეკითოსებს. ფიჭვნარისა და ციხისძირის სანელსაცხებლებები შედარებით ადრეული ნაწარმია.¹⁰⁷ მათგან ზოგიერთი თიხის მიხედვით, ადგილობრივ უნდა იყოს დამზადებული. მსგავსი ჭურჭლების ასაკი ოღბიის,¹⁰⁸ კეპის,¹⁰⁹ დაბლაგომის,¹¹⁰ ეშერას¹¹¹ და სხვა ბუნქტების მასალების მიხედვით ძვ.წ. III ს პირველი ნახევრით არის განსაზღვრული.

მცირეაზიული ნაწარმის მეორე ჯგუფს ქმნიან მილტურჩიანი ჭურჭლები, რომლებიც პირველად ფიჭვნარში ძვ.წ. V ს ჩნდება.¹¹² მათი რიცხვი განსაკუთრებით იზრდება ადრეელინისტური

¹⁰⁰ მ.ხალავაში, კერამიკული ტარა გონიო-აფსაროსიდან. გვ. 250.

¹⁰¹ მ.ინაძე, დასახ. ნაშრ., გვ. 113.

¹⁰² ც/ძ. 84/39.

¹⁰³ ნ.გაშაძე, აკახიძე, არქეოლოგიური გათხრების ფიჭვნარის... გვ. 78-80.

¹⁰⁴ აკახიძე, ნ.გაშაძე, ფიჭვნარის ელინისტური ხანის... გვ. 45.

¹⁰⁵ Голенко К.В. Кобулетский клад... с. 296.

¹⁰⁶ ნ.გაშაძე, აკახიძე, დასახ. ნაშრ.

¹⁰⁷ აკახიძე, ნ.გაშაძე, ფიჭვნარის ელინისტური ხანის... გვ. 38; ც/ძ. 87/101.

¹⁰⁸ Парович-Пешинскан М., Некрополь Ольвии эллинистического времени, Киев, 1974, с. 101 (т.III), рис. 94, 6.

¹⁰⁹ Сорокина Н.П. Раскопки некрополя в Керах в 1959-60 гг. - КСИИ, вып. 91, 1962, с. 105, рис. 41/45.

¹¹⁰ ტოლოლოვაძე, მდიდრული სამარხი დაბლაგომიდან. - განი, II, თბილისი, 1978, გვ. 73, სურ. 112-113.

¹¹¹ Кудтун Б.А. Материалы... I, с. 31-32, т.IV.

¹¹² აკახიძე, აღმ. შავიზღვისპირეთის... გვ. 83, ტაბ. XXIX.

ხანიდან.¹¹³ როგორც ჩანს, ჭურჭლის ამ სახეობის ერთი ნაწილი ფიჭვნარშივე ბერძნული ნაწარმის მიბაძვით მზადდებოდა, ხოლო ნაწილი იმპორტის გზით აღწევდა.

ძვ.წ. III ს თარიღდება და მცირე აზიას უკავშირდება თასისებრიანი შავლაკიანი ლეკითოსები, რომლებიც ნაბონია ფიჭვნარის ელინისტური ხანის სამაროვანზე.¹¹⁴ საერთოდ, ჭურჭლის ეს ფორმა იშვიათ მონაბოვართა რიცხვს მიეკუთვნება (ცნობილია ციხისძირიდან, ეშერიდან¹¹⁵ და ჩიბათიდან¹¹⁶).

მცირეაზიულ ნაწარმს წარმოადგენს ფიჭვნარისა და ციხისძირის სამაროვანებზე აღმოჩენილი ზოგიერთი შავლაკიანი კანთაროსები, რომელთა ანალოგები ოლბიიდან დათარიღებულია ძვ.წ. III- II სს.¹¹⁷ დასავლეთ საქართველოში მსგავსი კანთაროსები ცნობილია სოხუმიდან,¹¹⁸ დაფნარიდან,¹¹⁹ წიფნარიდან,¹²⁰ ნოქალაქევიდან¹²¹ და ა.შ. ამ ტიპის ჭურჭლის ყველაზე გვიანდელ ნიმუშს წარმოადგენს ციხისძირის სამაროვანზე აღმოჩენილი, ერთობ წაგრძელებული პროპორციების მქონე მცირეაზიური შავლაკიანი კანთაროსი.¹²² მსგავსი ფორმის კანთაროსები ოლბიიდან ძვ.წ. III ს ბოლოსა და II ს განეკუთვნებიან.¹²³

მცირე აზიის საქალაქო ცენტრებიდან ძვ.წ. III- II სს ყველაზე აქტიური სავაჭრო- ეკონომიკური ურთიერთობა ჩანს პერგამონთან, რომელიც წარმოადგენდა წითელლაკიანი ჭურჭლების დამზადების მთავარ ცენტრს.¹²⁴ მასთან ურთიერთობის დასტურად გამოდგება ფიჭვნარსა¹²⁵ და მახვილაურში¹²⁶ აღმოჩენილი ყავისფერლაკიანი კერამიკა (ლანგრები, თასები, კილიკები, ლეკითოსები და სხვ.). ასეთი ჭურჭლები ოლბიიდან დათარიღებულია ძვ.წ. III- II სს და მიჩნეულია როდოსულ და პერგამონულ ნაწარმად.¹²⁷

ბერგამონული ნაწარმია ციხისძირის სამაროვანზე აღმოჩენილი მინიატურული კანთაროსი.¹²⁸ მის შემკულობაში გამოყენებულია ბერგამონული კერამიკისათვის დამახასიათებელი მოტივები - სუროს გირლიანდები და სუროს ფოთლის რელიეფური გამოსახულებები, ხოლო ზედაპირი დაფარულია წაბლისფრად აჭრელებული მოშავო-მონაცვრისფრო ღიაკის თხელი ფენით. მსგავსი ფორმისა და შემკულობის კანთაროსები ოლბიიდან ძვ.წ. III- II სს თარიღდება.¹²⁹

მცირეაზიული, შესაძლოა, ბერგამონული ნაწარმია ციხისძირის სამაროვანზე აღმოჩენილი

¹¹³ ნგაშაიძე, აკახიძე, ფიჭვნარის ელინისტური ხანის... ტაბ. XIV, 6; XV, 5.

¹¹⁴ ნგაშაიძე, აკახიძე, არქეოლოგიური ვაზთხრები ფიჭვნარის... ტაბ. XXVII, 1.

¹¹⁵ Кухтин Б.А. Материалы... I, с. 41, т.V, 1-2.

¹¹⁶ ნგაშაიძე, სუფსის აუზში შემთხვევით აღმოჩენილი ქვევრსამარები, გვ. 78, ტაბ. VIII.

¹¹⁷ Фармаковский Б.В. Раскопки некрополя древней Ольвии эллинистического времени, Киев, 1974, с. 79, рис. 76, 5.

¹¹⁸ Трапш М.М. Некоторые итоги археологических исследований в Сухуми в 1951-53 гг. - СА, XXIII, 1955, с. 207, рис. 2, 3.

¹¹⁹ Кигурадзе Н.Ш. Дапнарский могильник, Тб., 1976, с. 51.

¹²⁰ ნგაშაიძე, დასახ. ნაწრ., გვ. 76, ტაბ. VIII, 2.

¹²¹ გუგუნიძე, ნოქალაქევის სამარხული ძეგლები, - ნოქალაქევი-არქეოლოგია, I, გვ. 171, ტაბ. XI.

¹²² ცმ. 84/184.

¹²³ Парович-Пешикан М. Указ.соч., с. 76; рис. 75, 6 (т.I).

¹²⁴ შინაძე, დასახ. ნაწრ., გვ. III.

¹²⁵ აკახიძე, საქართველოს ზეცხისძირით... გვ. 108; ნგაშაიძე, აკახიძე, ფიჭვნარის ელინისტური ხანის სამაროვანზე... გვ. 51, ტაბ. XVIII, 3.

¹²⁶ ტუბრალი ე, დასახ. ნაწრ., გვ. 28-36.

¹²⁷ Леви Е.И. Керамический комплекс III-II вв до н.э. из раскопок Ольвийской агоры. - Ольвия, М.-Л., 1964, с. 275, рис. 15.

¹²⁸ ცმ. 84/105.

¹²⁹ Парович-Пешикан М. Указ.соч., с. 78, рис. 43(37), 76 (2).

წითელდაკიანი კანთაროსისებრი თასი.¹²⁰ მსგავსი მონამზღვრები ჩრდილოეთ შავიზღვის სპირეთიდანაც მცირეაზიულ ნაწარმადაა მიჩნეული და დათარიღებულია ძვ.წ. II ს.¹²¹

გარდა იმპორტული კერამიკისა, საგაჭრო საქმიანობაზე მიუთითებს ადგილობრივ დამზადებული თისის ზოგიერთი ჭურჭელიც. ამ მხრივ საყურადღებოა ფიჭვნარის ელინისტური ხანის სამაროვანზე აღმოჩენილი ტარა-საწყაო.¹²² იგი უნიკალური მონამზღვრია, რომელსაც ანალოგი ჩვენ არქეოლოგიურ სინამდვილეში ჯერჯერობით არ ეძებნება. ეს არის ჭურჭელი ამფორის მსგავსი ტანით და სამტურა ოინოხოსის ფორმის პირ-ყელით, როგორც ჩანს, იგი საწყაოდ გამოიყენებოდა და მისი ტრანსპორტირება კერამიკულ ტარასთან ერთად ხდებოდა. უნდა ვიფარაუდოთ, რომ ამფორებში ჩამოსხმული ღვინის ბიუჯად გაჭრობასთან ერთად მისი რეალიზაცია წყევითაც ხდებოდა. ამისი უდავო მოწმობაა აქვე აღმოჩენილი მეორე, ასევე ადგილობრივი თიხისაგან დამზადებული მოზრდილი დოქიც,¹²³ რომლის ყელის არეში გაკეთებულია ბერძნული წარწერა ΜΕΤΠΟΝΔΕΚΑ, რაც „ათსაზომიანს“ ნიშნავს (სიტყვა-სიტყვით „განზომილება ათი“).

ბერძნულ და აღმოსავლურ სამყაროსთან საგაჭრო-ეკონომიკური ურთიერთობა გრძელდებოდა ძვ.წ. II ს დასასრულამდე. ამ პერიოდიდან, როგორც ცნობილია, კოლხეთმა დაკარგა დამოუკიდებლობა და გაძლიერებული ბონტოს სამეფოს პოლიტიკურ გავლენაში მოექცა. ძვ.წ. I ს პირველ ნახევარში ბონტოს მეფე მითრიდატესა და რომს შორის წარმოებულმა ომებმა გადამწყვეტი როლი შეასრულა კოლხეთის ეკონომიკური ცხოვრების დაქვეითებაში. მოიშალა მშვიდობიანი საგაჭრო ურთიერთობა და კოლხეთი, გარკვეული დროით, თითქმის მთლიანად მოწყვეტა ბერძნულ სამყაროს, რის კვალობაზეც საგაჭრო ურთიერთობათა სვერო მხოლოდ შავი-ზღვისპირეთის აუზით შემოიფარგლა. ამ პერიოდიდან ჩვენთვის საინტერესო რეგონში აღარ ჩანს საერთაშორისო მნიშვნელობის ბერძნული სახელისნო ცენტრების ნაწარმის იმპორტი, მოსახლეობა ძირითად მთხოვნებს ადგილობრივი ნაკეთობებით იკმაყოფილებს. სუსტად, მაგრამ მაინც ჩანს კონტაქტები ჩრდილო და სამხრეთ შავიზღვისპირეთის ქალაქებთან, რომლებიც მოქცეული იყვნენ ბონტოს სამეფოს პოლიტიკური გავლენის ქვეშ. ამ თვალსაზრისით საყურადღებოა ძვ.წ. I ს სინოპური ამფორების აღმოჩენები გონიო-აფსაროსის ტერიტორიაზე და ბათუმში მოპოვებული მითრიდატე ევმატორის მონეტა.¹²⁴

ამრიგად, ელინისტურ ხანაში აჭარის ტერიტორიაზე სამეურნეო საქმიანობას და გაჭრობას განსაკუთრებით ინტენსიური ხასიათი მიუღია. დაწინაურებულა სოფლის მეურნეობისა და ზელოსნობის ძირითადი დარგები: მიწათმოქმედება, მეთუნეობა, საფეიქრო საქმი, ოქრომჭედლობა, მეთევზეობა და ა.შ. კოლხეთის სხვა ნაწილებთან ერთად, ეს მხარეც ხასიათდება სასაქონლო წარმოების განვითარებით, საშინაო და საგარეო გაჭრობის მანამდე არნახული აღმავლობით.

¹²⁰ ცმ. 83/28.
¹²¹ Парович-Пешикан М. Указ.соч., с. 80; Книлович Т.Н. К вопросу о торговых сношениях античных колоний Сев.Причерноморья. - СА, XI, с. 274.
¹²² ნაშაქიძე, აკახიძე, არქეოლოგიური გათხრები ფიჭვნარის... გვ. 77.
¹²³ იქვე.
¹²⁴ აკახიძე, საქართველოს ზღვისპირეთის... გვ. 117.

წ2. ყოფა და კულტურა

ელინისტურ ხანაში აჭარის ტერიტორიაზე მოხინაძრე მოსახლეობის კულტურული ვითარებისა და ყოფის დახასიათებისათვის საიმედო საყრდენს გვაძლევს სხვადასხვა ძეგლზე აღმოჩენილი არქეოლოგიური მასალები. ამ მიმართულებით გამოირჩევიან ფიჭვნარისა და ციხისძირის სამაროვნების მონაბოგრები. გამოვლენილია ელინისტური ხანის ასეულობით სამარხეული კომპლექსი, რომლებიც წარმოადგენს მეტად ძვირფას წყაროს საზოგადოებრივი ცხოვრების მთელი რიგი საკითხების შესასწავლად. ახალი მონაცემები გარკვეულ წარმოდგენას გვიქმნის აღმოსავლეთ შავიზღვისპირეთის მოსახლეობის მაშინდელ ყოფაზე, ნივთიერ და სულიერ კულტურაზე, მათ შორის დაკრძალვის წესებზე, სამარხთა ტიპებზე, რელიგიურ რწმენა-წარმოდგენებზე, ელინური კულტურის გავლენაზე და ა.შ. ამგვარად, გვეძლევა შესაძლებლობა განისაზღვროს ამ რეგიონის ადგილი და როლი ელინისტური ხანის საქართველოს მოსახლეობის კულტურულ ცხოვრებაში.

ელინისტურ ხანაში, როგორც ზემოთ აღინიშნა, ძირითადად გავრცელებულია სამარხთა უძველესი ტიპი - ორმოსამარხები, რომლებიც ხშირ შემთხვევაში ხის ძელებით ყოფილა გადახურული. სამარხები გამართულია კუთხებმომრგვალებულ წარმოდგენულ ოთხკუთხა ორმოებში, რომელთა დიდი ნაწილი აღმოსავლეთისკენაა დამხრობილი, თუმცა, წარმოდგენილია ჩრდილოეთისაკენ ორიენტირებული სამარხებიც. ინვენტარის განლაგების მიხედვით ჩანს, რომ მიცვალებულთა ნაწილი დაუკრძალავთ ბირალმა, ცაშოტილ მდგომარეობაში, ზოგი კი - გვერდზე, მოხრილ პოზაში.

სამარხების ერთი ნაწილი სრულიად უინვენტაროა; ან კიდევ უმრავლესობის ინვენტარის ასორტიმენტი ღარიბულია. ამავე დროს გვხვდება სამარხები, რომლებშიც საკმაოდ მრავალრიცხოვანი ინვენტარია წარმოდგენილი. ამგვარად, სამარხეულ ინვენტარში ასახული ჩანს მოსახლეობის ქონებრივი დიფერენციაციის სურათი, რაც სოციალური უთანასწორობის საფუძველი იყო. ამ დროის საზოგადოება, ეტყობა, ადრეკლასობრივი სტრუქტურისაა, რისი ასახვაც სამარხეულ ინვენტარითა სხვადასხვაობაშია განივთვებული.

სამარხთა უმრავლესობაში ჩაუტანებიათ თითო-ოროლა, ზოგჯერ მეტი თიხის ქურჭელი, ვერცხლის, ბრინჯაოს და რკინის სამკაულები, ნაირ-ნაირი ბეჭდები, სამაჯურები, საყურე რგოლები, ზარაკები, საკიდები და ა.შ. იშვიათად, მაგრამ მაინც ჩნდება ოქროს ნაკეთობანი (საყურეები, საყურე რგოლები, საკიდები, მიივები); განსაკუთრებით მრავლადაა წარმოდგენილი შინის მძივები და მძივსაკიდები, გვხვდება, აგრეთვე, რკინის საბრძოლო და სამეურნეო იარაღები (მუჯირა, მახაირა, თოხი, ცული, სატუხი, ეჩო, მოხრილი დანები, მაკრა-ტილი და ა.შ.). მსგავსი მონაბოგრებით განსაკუთრებით გამოირჩევა ციხისძირის სამაროვანი, სადაც საბრძოლო (სამტერებელი) იარაღი - რკინის მუჯირა 5 სამარხში იყო წარმოდგენილი.¹ აქვე იყო რკინის საბრძოლო დანა - მახაირაც, საბრძოლო იარაღის (მუჯირა) აღმოჩენის შემთხვევას ადგილი ჰქონდა ფიჭვნარის სამაროვანზეც.² ციხისძირის სამაროვანზე სამარხეულ

¹ ცმ. №№64, 100, 106, 107, 224.

² ნ.გაბაიძე, ფიჭვნარის ელინისტური ხანის სამაროვანზე 1980 წ. წარმოებული კვლევა-ძიების შედეგები... - სტსმ, XII, თბილისი, 1983, ტაბ. V.5.

ინვენტარში ხშირად ჩნდებოდა რკინის თოხები,³ რომელიც ზოგჯერ სამარხს ზემოდან ედო. მიცვალებულებისათვის გაუტანებათ როგორც ადგილობრივი, ისე უცხოური, კერძოდ, სინოპური მონეტები, დადასტურდა საეზლის გატანების შემთხვევებიც. ფიჭვნარის ელინისტური ხანის სამაროვანზე აღმოჩნდა თიხის ჭურჭლები, რომლებსაც პირზე დაფარებული ჰქონდათ ამფორის კედლის ნატეხები. ჭურჭლებში შემორჩენილი იყო საეზლის ნაშთები (ფრინველის ძვლები და ყურძნის წიწები).⁴

დაკრძალვის რიტუალი და მასთან დაკავშირებული რწმენა-წარმოდგენები არსებითად განეკუთვნება მოსახლეობის სულიერ კულტურას, რელიგიური აზროვნების სფეროს. ელინისტურ ხანაში კოლხეთში თვალსაჩინო ცვლილებები ხდება მიცვალებულის დაკრძალვის საუკუნეებით მიღებულ წესში, რაც ელინური კულტურის გავლენის შედეგი უნდა იყოს. ელინისაციის პროცესი მოცემულ ხანაში კოლხური სამყაროსათვის საერთო მოვლენა ჩანს. ეს სახსრები კარგად იგაძინება ფიჭვნარისა და ციხისძირის სამაროვნების მიხედვითაც. როგორც გამოირკვა, ადგილობრივი ტრადიციების შენარჩუნებასთან ერთად დაკრძალვის წესები, როგორც ითქვამს, ვანიცდის ელინური კულტურის ძლიერ გავლენას, რაც გამოიხატება მიცვალებულის ორიენტირებაში, სააღაპო მოედნების გამართვაში, მონეტების გატანებაში, ამფორების სამარხებად გამოყენებაში და ა.შ.

სამაროვნებზე დადასტურებულია მიცვალებულის თავით აღმოსავლეთისაკენ დაკრძალვა, რაც, როგორც ცნობილია, წმინდა ბერძნული წესია. იგი ჩვენში გავრცელებას იწყებს კლასიკური ხანიდან (ფიჭვნარის ძვ.წ. V ს კოლხურ სამაროვანზე სამარხების ერთი ნაწილი აღმოსავლეთისაკენაა ორიენტირებული).⁵ ადგილობრივი მოსახლეობის მიერ ელინისტურ ხანაში ფართოდ გამოყენებული დამარხვის ეს წესი ბერძენი მოსახლენიეებისაგან უნდა გავრცელებულიყო. ადგილობრივი ტრადიციით მიცვალებული თავით ჩრდილოეთისაკენ უნდა ყოფილიყო დამხრობილი.⁶ გარდა ამისა, მოხრილ ბოზაში (მარჯვენა ან მარცხენა გვერდზე) დაკრძალვასთან ერთად ადგილობრივი მოსახლეობა, ბერძენის მსგავსად, მიმართავდა მიცვალებულის პირაღმა, გაშოტილი მდგომარეობაში დაკრძალვასაც.

ადგილობრივი ელინისტული მოსახლეობა ზომიერად ასრულებდა ე.წ. ალაპის წესს. ფიჭვნარის ელინისტური ხანის სამაროვანზე 30-მდე სააღაპო მოედანი იქნა მიკვლეული. ერთ მათგანს საკმაოდ ვრცელი ფართობი (4მ X 3მ) ეკავა. სარიტუალო მოედნებზე მრავლად ჩნდებოდა დამსხვრეული ამფორების, დერგების, ჯამების, დოქების, ლუთერიების და სხვა სახის ნაკეთობათა ფრაგმენტები, ნახშირისა და კალცირებული ძვლების ნაშთები. იქვე უყარა რიყის ქვები, რითაც ალაპის წესის შესრულებისას ხდებოდა ჭურჭლების საგულდაგულოდ დაღეწვა.⁷ ალაპის შესრულება - წმინდა ბერძნული ჩვეულება - ფიჭვნარის ელინებში ძვ.წ. V ს მეორე მეოთხედიდან დასტურდება, ხოლო ადრეელინისტური ხანიდან იგი ადგილობრივ მოსახლეობაშიც ვრცელდება. გარდა ფიჭვნარისა, რამდენიმე სააღაპო მოედანი დადასტურებულია ციხისძირის სამაროვანზე.

³ სამარხი №100-102. რკინის თოხი 2002 წელს შესწავლილი ფიჭვნარის ძვ. წ. IV ს ბერძნული ნეკროპოლის ერთ-ერთ სამარხშიც იყო წარმოდგენილი.

⁴ ნ.გაბიაძე, ა.კახიძე, ფიჭვნარის ელინისტური ხანის სამაროვანზე 1975 წ. ჩატარებული საველე კვლევა-ძიების შედეგები. - დსმ, VII, თბილისი, 1978, გვ. 43, ტაბ. XIX, 1,2.

⁵ Кахидзе А.Ю. Восточные Причерноморье в античную эпоху, Бат., 1981, с. 17.

⁶ იქვე.

⁷ ნ.გაბიაძე, ა.კახიძე, ფიჭვნარის ელინისტური ხანის სამაროვანზე - გვ. 42.

ადგილობრივი მოსახლეობის ელინისტიციის ერთ-ერთ ნიშანს წარმოადგენდა მიცვალებულის ამფორაში დაკრძალვის ადათის გავრცელება. ახალშობილის ამფორაში დაკრძალვა ბერძნული წესია და კარგადაა ცნობილი ანტიკური სამყაროსათვის. ადგილობრივი მოსახლეობის სხვა სამაროვნების, მათ შორის თვით ფიჭვნარის კლასიკური ხანის კოლხური სამაროვნისათვის დაკრძალვის ეს წესი ადრე უცნობი იყო. ერთადერთი ამფორა სამარხი აღმოჩნდა 2005 წელს. უფრო ხშირად ფიჭვნარის ბერძნულ ნეკროპოლზე გვხვდება.⁸ ციხისძირის სამაროვანზე აღმოჩენილი ადრეული (ძვ.წ. V ს) ამფორასამარხებიც⁹ ბერძნულ მოსახლეობას უნდა უკავშირდებოდეს. ახალშობილები აქ დაკრძალულია ძვ.წ. V ს თაზოსურ და ქიოსურ ამფორებში. სამარხებში აღმოჩენილი ჭურჭლებიც იმპორტული (ბერძნული) წარმოებისაა. ადგილობრივი მოსახლეობის ყოფაში ამფორებში დაკრძალვა უფრო ხშირად ელინისტურ ხანაში იჩენს თავს. ფიჭვნარის ელინისტური ხანის სამაროვანზე აღმოჩენილი ამფორასამარხებიც ასევე ადგილობრივ მკვდრთ ეკუთვნოდა. აქ დასაკრძალად გამოყენებულია კოლხური ამფორა (სამარხი №156). იგივე ითქმის ციხისძირის ამ ბერიოდის ამფორასამარხებზეც (სამარხი №10), სადაც ახალშობილი კოლხურ ამფორაშია დაკრძალული.

მიცვალებულის ამფორაში დაკრძალვის ტრადიცია შემონახა გვიანანტიკურსა და ადრეფეოდალურ ხანამდე. ამისი დასტურია ციხისძირის სამაროვანზე აღმოჩენილი წელშეზნეკილი ამფორები, რომლებიც სამარხებადაა გამოყენებული (სამარხი №13, 7,9,12,13,15,17...). იგივე სურათია ბიჭვინტაშიც, სადაც წნ ამფორასამარხია აღმოჩენილი.¹⁰

კიდევ ერთი საყურადღებო მოვლენაა მიცვალებულისათვის მონეტის, ე.წ. „ქარონის ობოლის“ გატანება, რაც ძველი ბერძნებისათვის დამახასიათებელი ჩვეულებაა. იგი ასევე გავრცელებულ წესად რჩება ელინისტურ სამყაროშიც. სამარხში მონეტის ჩატანება კოლხურ დაკრძალვის რიტუალშიც ადრიდანვე იკიდებს ფეხს. ფიჭვნარის ძვ.წ. V ს კოლხურ სამაროვანზე 39 სამარხში წარმოდგენილი იყო ერთი ან რამდენიმე კოლხური მონეტა, ხოლო ერთ-ერთ სამარხში აღმოჩნდა სინოპური მონეტის ადრეული ნომინალიც.¹¹ ეს წესი კიდევ უფრო ვრცელდება ელინისტურ ხანაში (როგორც ფიჭვნარის, ისე ციხისძირის სამაროვნების ელინისტური ხანის სამარხეული კომპლექსების უმრავლესობა შეიცავდა 1-2 ან უფრო მეტ, ზოგჯერ ათეულობით „კოლხურ თეთრს“. ფიჭვნარის სამაროვანზე ძვ.წ. IV ს დასასრულს და III ს-ის 62 სამარხში 118 ე „კოლხური თეთრი“ და 10 სინოპური მონეტაა ფიქსირებული).

ქობულეთ-ფიჭვნარისა და ბეტრა-ციხისძირის სამაროვნებზე შედარებით იშვიათად, მაგრამ მანაც დასტურდება მიცვალებულისათვის ამფორის ჩატანების შემთხვევები. ფიჭვნარის ერთ-ერთ სამარხში (№105) აღმოჩნდა მთლიანად დაცული თაზოსური ამფორა, რომელიც სამარხი ორმოს კონტურებს გარეთ, მიცვალებულის თავის მახლობლად იდო. სამარხებში ამფორების ჩატანება ელინისტური ხანისათვის შედარებით იშვიათი იყო, თუმცა, უნდა აღინიშნოს, რომ ეს რიტუალი ადგილ-ადგილ რომაულ ხანამდე შემონახა. ამისი დასტურია ციხისძირის სამაროვანზე ამ ბერიოდის სამარხეულ კომპლექსში აღმოჩენილი კოლხური წელშეზნეკილი ამფორა.¹²

ელინისტურ ხანაში, ისევე როგორც წინა ბერიოდში, უმრავლეს შემთხვევაში ხდება

⁸ აკახიძე აღმოსავლეთ შავიზღვისპირეთი ანტიკურ ხანაში, საღოქტორო დისერტაცია, თბილისი, 1981, გვ. 158.
⁹ სამარხი №108, 111-112, 114, 130, 145, 146, 150, 178, 179, 211, 265.
¹⁰ გლორიაშვიანაძე ბიჭვინტის ნაქალაქარი, თბილისი, 1991, გვ. 144. თათოფჯე ამფორასამარხები ბიჭვინტიდან, ბიჭვინტი - იბერია-კოლხეთი I, 2003, გვ. 50-54.
¹¹ Кахидзе А.Ю. Указ. соч., с. 47. მომდევნო წლებში ამათი რიცხვი გაიზარდა.
¹² ნანაშვილი ციხისძირის ახ.წ. I-V სს არქეოლოგიური ძეგლები. - ხსდს, XXI, თბ., 1993, გვ. 81.

მიცვალებულის ჩვეულებრივად დაკრძალვა-ინჰუმაციური სამარხები. ფიჭვნარის ელინისტური ხანის სამაროვანზე მხოლოდ ნ-ია კრემაციული.

მიცვალებულის კრემაცია საერთოდ გაგრცელებული წესია ბერძნულ სამყაროში. აღმოსავლეთ შაჰიზღიისრეთში მოსულ ბერძნებს უკავშირდება ციხისძირის სამაროვანზე აღმოჩენილი ადრეანტიკური ხანის კრემაციული სამარხი (№148), რომელშიც წარმოდგენილი იყო იმპორტული ჭურჭლები (შაფფურული ლეკანოსი, წითელფიფურული სკიფოსი და ა.შ.). კრემაციას ფართოდ მიმართავდნენ წინაანტიკური ხანის კოლხებიც. ამ პერიოდისათვის ტრადიციულია კოლექტიური სამარხები სრული ან ნაწილობრივი კრემაციით. ამ ტიპის სამარხები აღმოჩენილია ბაღურში,¹³ ნივგზიანში,¹⁴ წვერმაღალაზე¹⁵ და ა.შ.

მიცვალებულის კრემაცია კოლხეთში მომდევნო ეპოქებშიც გრძელდებოდა. გუადიხს ძვ.წ. VII-II სს სამაროვანზე ინჰუმაციური სამარხების გვერდით მნიშვნელოვან ჯგუფს ქმნიდა ინდივიდუალური კრემაციული სამარხები.¹⁶ ანალოგიური სურათი გვაქვს გვიანანტიკური ხანის წებელდის სამაროვანზე.¹⁷

კოლხეთში დაკრძალვის ამ წესის ძლიერი ტრადიციების მიუხედავად, ფიჭვნარის ელინისტური ხანის სამაროვანზე კრემაციული სამარხების (№93, №133, №149...) არსებობა ბერძნების გავლენით, ადგილობრივი მოსახლეობის ელინიზაციით უნდა აიხსნას. ამ ვარაუდის საფუძველს იძლევა ფიჭვნარის ძვ.წ. V ს კოლხური სამაროვანი, სადაც უკლებლივ ყველა სამარხი ინჰუმაციურია.¹⁸

ელინისტური კულტურის გავლენით აიხსნება სამარხული ინვენტარის შერეული ხასიათი. კოლხურ სამარხთა ინვენტარში წამყვანია ადგილობრივი ნაწარმი (კერამიკა, ვერცხლის, ბრინჯაოს, რკინის სამკაულები), რომელთანაც ხშირად ჩნდება ანტიკური სამყაროს სხვადასხვა ცენტრებში დამზადებული კერამიკული ნაწარმიც (კანთაროსები, ლეკითოსები, იხთიები, ლუთერიები, ჯამები და ა.შ.). ტრადიციულ კოლხურ კერამიკულ ნაკეთობასთან (ყურმილიანი დოქები, მათარები, კოჭობები და ა.შ.) ერთად აქ მრავალადაა წარმოდგენილი ახალი ფორმები - მოწითალო-მოყავისფროდ გამოწყვარი თიხის ჭურჭლები (მრავალნაირი დოქები, ქუსლიანი ჯამები, მაღალფეხიანი ვაზისებური ჭურჭელი და ა.შ.). ცალკე ჯგუფს ქმნის ელინიზებული ფორმები (ამფორები, კანთაროსისებური ჭურჭელი, სანელსაცხებლები, ლუთერიები, იხთიები და სხვა).

ელინისტურ ხანაში ადგილობრივი მოსახლეობა განსაკუთრებულ მიდრეკილებას იჩენდა მძივებისა და მძივსაკიდებისადმი. სამარხულ ინვენტარში სწორედ ამ სახის სამკაულია ყველაზე დიდი რაოდენობით ჩაყოლებული. მათი განლაგების მიხედვით ჩანს, რომ ისინი გამოიყენებოდა არა მარტო ყელსაბამებად, არამედ ტანსაცმლის მოსართავად და სამაჯურებადაც კი.

ელინისტურ ხანაში განაგრძობდა არსებობას ტრადიციული რწმენა-წარმოდგენები. თაყვანს სცემდნენ ნაყოფიერებასა და მიწათმოქმედებასთან დაკავშირებულ ადგილობრივ

¹³ ნოქობორძე, მარამიძე, პალურის სამცხე, 1908 წ. გათხრების შედეგები. - მსკ, VI, თბილისი, 1968.

¹⁴ Микеладзе Т.К., Барамидзе М.В. Колхский могильник VII-VI вв до н.э. Нигвзნიანი КСИИ, 151, 1977, с. 33.

¹⁵ Микеладзе Т.К., Мухелишвили Д.А., Жухташвили Д.А. Итоги полевых исследований Хндидской археологической экспедиции. - ПАИ в 1977 году, Тбилиси, 1980, с. 37.

¹⁶ Трапш М.М. - Труды, 2, Сухуми, 1962.

¹⁷ Трапш М.М. Культура Цебельдинских некрополей. - Труды, 3, Тбилиси, 1971.

¹⁸ Кахидзе А.Ю. Указ. соч.

ღმერთებს. აქურ მკვიდრთა რელიგიურ პანთეონში წამყვანი ადგილი ასტრალური ღვთაებების (მზისა და მთვარის) კულტს ეკავა. ფიჭვნარის ელინისტური ხანის სამარხეულ კომპლექსებში აღმოჩენილ მათარებზე გამოსახული რელიეფური თუ ამოღარული კონცენტრული წრეები მზის სიმბოლოს უნდა წარმოადგენდეს. ერთ-ერთ მათარაზე კონცენტრული რელიეფური წრეებით შედგენილი მზის დისკოს გამოსახულებაა გადმოცემული, რომლის გარშემო სამკუთხა ჭდეებით შედგენილი კონცენტრული წრეები მზის გაშლილი სხივების შთაბეჭდილებას ტოვებს. მზისა და ცის ცნება ძველი აღმოსავლეთის ხალხებში და კავკასიაშიც, უძველეს დროიდან წრის სახით ვადმოიცემოდა.¹⁹ ქართულ ეთნოგრაფიულ სინამდვილეში მრავალი ფაქტია დადგენილი, სადაც ნათლად ჩანს, რომ წრის დაკავშირება საგანთან თუ არსებობასთან ამ უკანასკნელს ასტრალურ შინაარსს ანიჭებდა.²⁰ ამ მხრივ საყურადღებოა ფიჭვნარის მინიატურული მათარის ორივე მხარეზე წარმოდგენილი წრეში ჩასმული ბორჯღალი,²¹ რაც მისი ასტრალური მნიშვნელობის ხაზგასმას უნდა წარმოადგენდეს. ასევე წრეშია ჩასმული მბრუნავი ჯვრის (სვასტიკის) გამოსახულება ფიჭვნარის სამაროვანზე ერთ-ერთ სამარხეულ კომპლექსში აღმოჩენილ კვირისტავზე.²²

ასტრალური ნიშნები (სვასტიკა და მრავალფეროვანი ჯვარი - ბორჯღალი), როგორც ცნობილია, მზის სიმბოლოური გამოსახულებებია.²³ ისინი განასახიერებენ მზეს თავისი ძირითადი ნიშნებით: ნათებით, მცხუნვარებით და მოძრაობით. გვიანბრინჯაოს ხანიდან მოკიდებული ეს ნიშნები ერთი ყველაზე გავრცელებული სიმბოლოა კოლხეთის მატერიალურ კულტურაში.²⁴ ამ ფორმით გამომხატავდნენ ძველი ხალხები ცხოველმყოფელ, უსასრულო მოძრაობას, ე.ი. მუდმივობის იდეას. ფიჭვნარის კვირისტავზე გამოსახული მბრუნავი სვასტიკის იმიტაცია ხაზს უსვამს ამ საგნისათვის დამახასიათებელ მოძრაობას - ბრუნვას. კვირისტავი და ბრუნვა ერთმანეთს განასახიერებენ.

ასტრალურ რწმენა-წარმოდგენებს, კერძოდ, მთვარის კულტს უნდა უკავშირდებოდეს ფიჭვნარისა და ციხისძირის სამარხეულ კომპლექსებში აღმოჩენილი ოქროსა და ბრინჯაოს ნახევარმთვარისებრი საკიდები (სურ. 74. 3,4).²⁵

ასტრალურ რწმენა-წარმოდგენებთან ერთად ადგილობრივი მოსახლეობის რელიგიურ აზროვნებაში საპატიო ადგილი ცხოველებისა და ფრინველების კულტსაც ეჭირა. თაყვანისცემის საგანს წარმოადგენდა ცხვარი. ფიჭვნარის ელინისტური სამაროვნის მე-6 სამარხში აღმოჩენილი ქოთნის მორჩისებური ყური ვერძის თავის სკულპტურული გამოსახულებითაა დაბოლოებული (სურ. 66.2).²⁶ ვერძის სკულპტურული გამოსახულების ფრაგმენტები ნაპოვნია ბათუმისციხეზეც.²⁷

¹⁹ ისტრუგლავი, ქართული ხალხური ორნამენტის სიმბოლიკა, თბილისი, 1988, გვ. 70.

²⁰ გბარდაველიძე, ქართველთა უძველესი სარწმუნოების ისტორიიდან (ღვთაება ბარბარ-ბაბარ), თბილისი, 1941.

²¹ ნავაიკოძე, აკახიძე, დასახ. ნაშრომ. გვ. 48, ტაბ. XI, I.

²² ნავაიკოძე, აკახიძე, არქეოლოგიური გათხრები ფიჭვნარის ელინისტური ხანის სამაროვნის ტერიტორიაზე 1970 წელს. - სდსმ, VIII, თბილისი, 1979, გვ. 77, ტაბ. XVI.5.

²³ Reinach S. Ouseaux et Susastikas, Cultes, mythes et Religions, t. II, Paris, 1928.

²⁴ ისტრუგლავი, დასახ. ნაშრომ. გვ. 66 და შმდ.

²⁵ აკახიძე, ნავაიკოძე, ფიჭვნარის ელინისტური ხანის სამაროვანზე 1974 წელს წარმოებული არქეოლოგიური გათხრების ძირითადი შედეგები. - სდსმ, VI, თბილისი, 1977, გვ. 45, ტაბ. XX.9; ნავაიკოძე, აკახიძე, ფიჭვნარის ელინისტური ხანის სამაროვანზე 1975 წ.- გვ. 52, ტაბ. XVII.4, XVIII.4.

²⁶ აკახიძე, არქეოლოგიური გათხრები ფიჭვნარის ელინისტური ხანის სამაროვანზე 1965 წელს. - სდსმ, X, თბილისი, 1981, გვ. 34, ტაბ. VIII.1.

²⁷ აკახიძე, დახუტაშვილი, მასალები ბათუმის ძველი ისტორიისათვის. - სდსმ, XVIII, თბილისი, 1989, გვ. 71, ტაბ. XXXIII.1.

წარმოდგენილია, აგრეთვე, ფიჭვნარისა („ნაბურვალა“) და ციხისძირის ადრეანტიკური ხანის მასალებშიც.²⁸ ცხოველებისა და ფრინველების გამოსახულებებს ვხვდებით სამარხებში აღმოჩენილ ვერცხლისა და ბრინჯაოს მრავალრიცხოვან ფარკიან ბუქდებზე. თაყვანისცემის საგანს წარმოადგენდა თევზიც. ციხისძირის სამაროვანზე ერთ-ერთ სამარხში გაქვავებული მერქნისაგან დაშხადებული თევზის სტილიზებული გამოსახულებაა აღმოჩენილი.²⁹

წინარეელნიუსტურ ხანაში კოლხეთის სინამდვილეში გზას იკვლევენ ბერძნული კულტები. დასტურდება დემეტრას, დიონისეს, აპოლონის, არტემიდას და სხვა ღვთაებათა კულტების არსებობა.³⁰ უცხოური კულტები კიდევ უფრო მრავლება ელინისტურ ხანაში. ვანში აღმოჩენილია მევენახეობის და მეღვინეობის ღვთაება დიონისეს ნილაბი.³¹ ხოლო დიონისეს კულტთან დაკავშირებული რომაული ხანის მოზაიკა ნაბონია მცხეთის მახლობლად ძალიანაა.³² ჩვენი მასალების მიხედვით კარგად ჩანს მეღვინეობისა და მევენახეობის მფარველი ბოჰულარული ღვთაების დიონისეს კულტის თაყვანისცემა. ფიჭვნარის სამაროვანზე აღმოჩენილია ადგილზე დაშხადებული წითელი ხალებავით მოხატული დოქი,³³ რომლის სამკაული დიონისეს კულტთან უნდა იყოს დაკავშირებული. დოქის პირის არეს შემოუყვება გვირბის ფოთლისნაირი სარტყელი, მის ქვემოთ განლაგებულია სუროს ფოთლების და ყვავილების გამოსახულება. მუკელზე შემოვლებული ზორიზონტალური ზოლიდან ქვემოთკენ ეშვება ყურძნის მტევნები, მხარზე. გამოსახულია სუროს მოზრდილი ფოთოლი (სურ. 85). სუროს, ვენახის ფოთლები და ნაყოფი, როგორც საყოველთაოდ ცნობილია, ღვთაება დიონისეს კულტთან დაკავშირებული ატრიბუტებია. სიახლეს წარმოადგენს გვირბის ფოთლები, რაც ჩვენთვის ხელმისაწვდომ მასალებში ჯერჯერობით ანალოგს ვერ ნახულობთ. ენოთგრაფიული მონაცემების გათვალისწინებით შეიძლება ვიფიქროთ, რომ გვირბის ფოთლებიც, გარკვეულად, დიონისეს კულტს უკავშირდება. გურია-აჭარის ენოთგრაფიულ ყოფაში ფართოდაა გავრცელებული ყურძნის დაწურვის დროს გვირბის ფოთლების გამოყენება. როგორც ჩანს, ფიჭვნარულმა მხატვარმა დიონისეს კულტთან დაკავშირებულ ატრიბუტებში ადგილობრივი ყოფის ეს ელემენტიც შეიტანა.

ბერძნული პანთეონის ქალღმერთ არტემიდას უნდა უკავშირდებოდეს ფიჭვნარის ერთ-ერთ სათევზე ლანგარზე (იხთიაზე) ამოკაწრული მონოგრამა A. მსგავსი გრაფიტი აღმოჩენილია ჩრდილოეთ შავიზღვისპირეთშიც და მას არტემიდას კულტთან აკავშირებენ. როგორც ცნობილია, არტემიდა ნადირობის მფარველი ღვთაებაა და მისდამი მიძღვნილი სათევზე ჭურჭელი სიმბოლურად მის კულტს უკავშირდება.³⁴

ფიჭვნარის ელინისტური ხანის მასალები მიუთითებს აქ ბერძნული დაშვერობის გავრცელებაზეც, ადგილობრივი მოსახლეობის მიერ მის გამოყენებაზე. სამარხებში აღმოჩენილ ადგილობრივ დაშხადებულ ჭურჭლებზე ხშირადაა ამოკაწრული ცალკეული ბერძნული

²⁸ Кахидзе А.Ю. Указ. соч., с. 39.

²⁹ ცბ. 86/397.

³⁰ Лордкипანიдзе О.Д. Наследие древней Грузии, Тбилиси, 1989, с. 295.

³¹ ნოსტარია, თოდორთქვანიძე, რფუთურაზე, ზღუეფაზე, არქეოლოგიური გათხრები ვანში 1988 წ. - ვანი I, თბილისი, 1972; ქრამიშვილი, ანტიკური ხანის ტერაკტები ვანიდან. - საქართველოს, კავკასიის და მახლობელი აღმოსავლეთის ისტორიის საკითხები, თბილისი, 1988, გვ. 282 და შმდ.

³² აბოშიძე, არქეოლოგიური გათხრები ალაიანსა და ძალისაში, თბილისი, 1981, გვ. 54.

³³ აბაშიძე, ნვაშვიტი, დასახ. ნაშრ., გვ. 32, ტაბ. XII, 2.

³⁴ Тольстой И. И. Греческие граффити древних городов Северного Причерномья, М.-Л., 1953, с. 21, №20.

ასოები თუ სიტყვები, ერთ-ერთ ჭურჭელ-საწყაოზე, უკვე ითქვა, გაკეთებულია გრაფიტო ΜΕΤΠΟΝΔΕΚΑ (მეტრონ-საზომი, საწყაო, დეკა -ათი).

როგორც ვნახეთ, ელინისტურ ხანაში სამხრეთ-დასავლეთ საქართველოს ზღვისპირეთში დაწინაურებულია მეურნეობისა და ხელოსნობის ძირითადი დარგები: მიწათმოქმედება, მესაქონლეობა, თევზჭერა და მათთან დაკავშირებული ადგილობრივ ტრადიციებზე აღმოცენებული ხელოსნობის ისეთი მნიშვნელოვანი და მაღალგანვითარებული სახეები, როგორც იყო მელითონეობა, კერამიკული წარმოება, ფეიქრობა და ა.შ. ხდება მნიშვნელოვანი ძვრები მათ განვითარებაში. ეს პირველ რიგში ითქმის ისეთი ტრადიციული დარგის შესახებ, როგორცაა მეთუნეობა, სადაც ძველი ფორმები თანდათან უთმობს ადგილს სრულიად ახალს - მოწითალო-მოყავისფროდ გამომწვანარ თიხის ჭურჭლებს, რომლებიც გამოირჩევიან დახვეწილი პრობორციებითა და სისადავით. სამკაული, ისიც დაუდევრად შესრულებული, შენარჩუნებულია ადრეულ ტრადიციულ ფორმებზე. მრავლდება ელინიზებული ფორმები, თითქმის ყველა წამყვან იმპორტულ ნაკეთობას უჩნდება ადგილობრივი მინახაბი. ელინისტური ტრადიციები ინერგება ფეიქრობაშიც, ფართოდ გამოიყენება ვერტიკალური საქსოვი დაზგა. როგორც ჩანს, კოლხური სელის ნაწარმი საერთაშორისო ბაზარზეც ვადიოდა. წინა ეპოქებთან შედარებით გარკვეულ დაქვეითებას განიცდის ოქრომჭედლობა.

ელინისტური ხანის ადგილობრივ მკვიდრთა რელიგიურ ბანთონში განსაკუთრებულ პატივს მიაგებდნენ ასტრალურ ღვთაებებს. არსებობდა მზისა და მთვარის კულტი. დიდ პატივს სცემდნენ, აგრეთვე, მიცვალებულის კულტს, ცხედარს აყოლებდნენ სხვადასხვა დანიშნულების საგნებს, საგზალს და ა.შ., ასრულებდნენ სათანადო რიტუალს. ჩვენში ამ დროს თანდათანობით ფენს იკიდებს უცხოური ღვთაებების (დიონისეს, დემეტრას, აპოლონის, არტემიდეს) თაყვანისცემაც. ადგილობრივ მკვიდრთა შორის ინერგებოდა ელინებისათვის დამახასიათებელი სამარხთა ტიპები (ამფორასამარხები, კრემაციული სამარხები) და დაკრძალვასთან დაკავშირებული უცხოური წესებიც: ალაბის შესრულება, მიცვალებულისათვის მონეტების გატანება, სამარხში ამფორის ჩადგმა და ა.შ.

განსაკუთრებულ ყურადღებას იქცევს ის ფაქტი, რომ გამოიკვეთა სამარხები, რომლებიც მისი პატრონების საქმიანობაზე მიუთითებდა. პირველ რიგში აღსანიშნავია ფიჭვნარისა და ციხისძირის სამარონებზე აღმოჩენილ მეთევზეთა სამარხები, რომლებიც შეიცავენ სათევზაო ზადის ტყვიის სამძირავეებს და ბრინჯაოს მასიურ ანკებს. ასევე ითქმის ციხისძირის იმ სამარხებზე, რომლებშიც აღმოჩენილია რკინის თოხები. ამკარაა, რომ აქ მეთევზე-მიწათმოქმედები იყვნენ დასაფლავებული. წინა ეპოქასთან შედარებით ელინისტურ ხანაში მომრავლდა საბრძოლო იარაღების შემცველი სამარხებიც.

ამგვარად, სახეზე გვაქვს მაღალგანვითარებული, სოციალურად დიფერენცირებული საზოგადოება თავისუფალი თუ დამოკიდებული მეთევზეებით, სამოხელეო არისტოკრატიით, ქურუმებით, ხელოსნებით, ვაჭრებით, მონებით, დაწინაურებული მეურნეობითა და სულიერი კულტურით, განვითარებული გზებითა და საერთაშორისო კავშირებით.

წმ. რომაელთა ლაშქრობა იბერიაში და კოლხეთში. რომაელები სამხრეთ-აღმოსავლეთ შავიზღვისპირეთში

კოლხეთის ისტორიაში ახალი ეტაპი დაიწყო ძვ.წ. II ს ბოლოდან, როცა მან დაკარგა დამოუკიდებლობა და ანექსირებულ იქნა ბონტოს სამეფოს მიერ. ეს აქტია ძვ.წ. III-III სწწ. მოხდა. მართალია, ამ ამბებზე ჩვენ კონკრეტული და დაწვრილებითი ცნობები არ გავყვანია, მაგრამ აშკარაა, რომ ამ დროიდან კოლხეთი მოექცა ბონტოს სამეფოს შემადგენლობაში და ძვ.წ. 65 წლამდე მის სატრაპიას წარმოადგენდა.¹

აჭარის ტერიტორია, როგორც კოლხეთის სამეფოს სამხრეთ-დასავლეთი ნაწილი, როგორც ჩანს, ბონტოს სამეფოს ხელქვეით მხარედ იქცა. ეს გასაგებია: მეზობელი ტრაპეზუნტის ოლქიც მითრიდატე VI მიერ იქნა დამორჩილებული და ბონტოს შემადგენლობაში შეყვანილი.²

ძვ.წ. I საუკუნის 60-იანი წლების დასაწყისიდან ბონტოს სამეფოს ბრძოლა რომთან გადამწყვეტ ფაზაში შევიდა. ჯერ ლუციუს ლუკულუსმა დაამარცხა ბონტოს მეფე მითრიდატე VI, ხოლო ძვ.წ. 68 წ მერე რომაელმა მხედართმთავარმა გენიუს პომპეუსმა არა მარტო გაანადგურა ბონტოს სამეფოს სამხედრო ძალები, არამედ აიძულა მითრიდატე VI გაქცეულიყო და კოლხეთისათვის შეეფარებინა თავი. ამის შემდეგ მან მორჩილებაში მოიყვანა მითრიდატე VI მოკავშირე დიდი არმენიის მეფე ტიგრან II, ხოლო 65 წ გაზაფხულზე იბერიაში (ქართლში) შეიჭრა.³

ქართლის მეფე არტაგი ხანმოკლე წინააღმდეგობის შემდეგ დამორჩილდა პომპეუსს და თავი „რომაელი ხალხის მეგობრად და მოკავშირედ“, ე.ი. არსებითად ვასალად აღიარა. აქედან პომპეუსი რიკითის (სურამის) უღელტეხილით კოლხეთში გადავიდა. ამ დროისთვის მითრიდატე VI დატოვა თავისი ადგილსამყოფელი დიოსკურია და ბოსფორში გადავიდა. პომპეუსმა კი, რომელიც ისტორიკოსის დიონ კასიუსის ცნობით, გაიარა კოლხებისა და მათი მეზობლების მიწაზე, თან მოქმედებდა „ხან დარწმუნებით, ხან დაშინებით“. ასე, ფაქტურად სერიოზული წინააღმდეგობის გარეშე, გაიარა მან რიონის ველი და ქუფაზისამდე მივიდა, სადაც მას დახვდა რომაული ფლოტი ბუბლიუს სერვილიუსის მეთაურობით; მითრიდატეს შემდგომი დევნა პომპეუსმა მიზანშეწონლად ჩათვალა. კოლხეთის გამგებლად ადგილობრივი დიდკაცობის წარმომადგენელი, პრორომაულად განწყობილი არისტარქე დატოვა და გაილაშქრა ამ დროისათვის რომის წინააღმდეგ აჯანყებულ ალბანელებზე. მათი დამარცხების შემდეგ იგი სირიაში წავიდა და ძვ.წ 62 წლამდე წინა აზიის პოლიტიკური რუკის თავისებურ შეცვლას ახდენდა.⁴

მითრიდატე VI ამ დროს ბოსფორში რომაელებთან ახალი ომის გეგმებს აწყობდა, მაგრამ

¹ Лордкипанидзе Г.А. К истории древней Колхиды, Тбилиси, 1970, с. 17-24; Ломоури Н.Ю. К истории Понтийского царства. Тбилиси., 1979, с. 76, 175-176.
² Strabo, XII, 3, 28; Ed.Meyer, Geschichte des Königreichs Pontos, Leipzig. 1879, гл. 87; Ломоури Н.Ю. К истории... с. 75-76, აქვეა ლიტერატურა.
³ Манандян Я.А. Тигран II и Рим, Ереван, 1943, с. 178-186; Ломоури Н.Ю. Римско-грузинские взаимоотношения, Тбилиси, 1981, с. 99-112. იქვე წყაროები და ლიტერატურა.
⁴ Cassius Dio, XXXVII,3,1-4; Plutarchus, Pompeus, 34-35; Appianus, Mitrdates, 194.

მათ განხორციელება აღარ ეწერა: მის წინააღმდეგ აქტიურად გამოვიდნენ მისივე კარისკაცები მისი ვაჟის ფარნაკეს მეთაურობით. უიმედო მდგომარეობაში ჩავარდნილმა მითრიდატემ ძვ.წ. 63 წ თავი მოიკლა. ბომპეუსმა სირიაში მიიღო ცნობა რომის დაუძინებელი მტრის სიკვდილის შესახებ და დაუყონებლივ ბონტოში მოვიდა, სადაც შეხვდა ფარნაკეს ელჩებს, რომელთაც მიაართვეს ერთგულების ფიცის შექცეული წერილი, საჩუქრები და მითრიდატე VI ნეშტი. ფარნაკე ბომპეუსმა ბოსფორის მეფედ და „რომაელი ხალხის მეგობრად და მოკავშირედ“ ცნო, ხოლო ბონტოს სამეფოს ძირითადი ოლქები მის მიერვე დანიშნულ დინასტიებს დაუნაწილა.³ ასე დასრულდა მითრიდატესთან შესამე ომი, წინა აზიასა და ამიერკავკასიაში რომის დამპყვრების პირველი და გადამწყვეტი ეტაპი.

მიუხედავად იმისა, რომ რომაული წყაროები ზემოაღნიშნულ მოვლენებს საკმაოდ სრულად აშუქებენ, მათში საქართველოს ცალკეულ კუთხეთა მონაწილეობა ასახული არ არის და კონკრეტულად თუ როგორი იყო ისტორიული აჭარის პოზიცია ბონტო-რომის ომების და რომაელთა მიერ კოლხეთისა და იბერიის დალაშქრის დროს ჩვენ არ ვიცით.

ერთადერთი რამ, რაც შეიძლება დავადასტუროთ, არის ის, რომ კოლხეთში გაქცეულ მითრიდატეს უდავოდ აჭარის ტერიტორიაზე უნდა გაეგლო: ბომპეუსისგან ძლეულმა მითრიდატემ თავისი ლაშქრის მცირე ნარჩენებით ჯერ სიმაგრე სინორეგასკენ, ანუ იგივე სინორისაკენ დაიხია, რომელიც მდ. ეფრატის სათავეების ახლოს, მდ. ყარა-სუზე მდებარეობდა. აქედან იგი ეფრატის სათავესაკენ გაემართა, აქ მდინარე გადალახა, შემდეგ კი ხოტენეში იბერებს შეეტაცა და უკუაგლო ისინი, გადალახა მდ. აფსაროსი (ჭოროხი) და კოლხეთში შევიდა.⁴ მართალია, ბევრი მკვლევარი ხოტენეს სტრატონისეულ ხორბენესთან ანუ კლარჯეთთან აიგივებს,⁵ მაგრამ ჩვენთვის ამყამად მთავარია, რომ ჭოროხზე გადასულ მითრიდატეს უდავოდ აჭარის ტერიტორია უნდა გაეგლო და შიდა, შემდეგ კი ჩრდილო კოლხეთში შესულიყო. სამწუხაროდ, ჩვენ არაფერი ვიცით, მტრულად თუ მოყვრულად გააიარა ბონტოს მეფემ კოლხეთის ეს ოლქი.

ბომპეუსის იბერია-კოლხეთში ლაშქრობის შემდეგ, როგორც ითქვა, დასავლეთი საქართველო (კოლხეთი) სამმართველოდ გადაეცა გინზე არისტარქეს. როგორც ჩანს, იგი ადგილობრივი დიკაცობის წარმომადგენელი, შესაძლოა ერთ-ერთი სკებტუსთაგანი იყო, რომელმაც, საფიქრებელია, კონფლიქტის დროს ბომპეუსის მხარე დაიჭირა.⁶

როგორი იყო არისტარქეს რეალური ხელისუფლება, რა ძალებს ეყრდნობოდა იგი ჩვენთვის უცნობია. კოლხეთში რომაული სამხედრო კონტინგენტის ყოფნა ამ დროს სავარაუდო არაა. ცნობილია, რომ რომაელები მათ მიერ დაქვემდებარებულ ქვეყნებში ეყრდნობოდნენ აქ მანამდე არსებულ მმართველებს, არაფერს ცვლიდნენ ადგილობრივ კანონებსა და სახელმწიფოებრივ მმართველობაში.⁷ უნდა ვიფიქროთ, რომ ასეთივე ვითარება იყო კოლხეთშიც, მაგრამ უდავოა, რომ არისტარქეს ძალაუფლება მაინც რომის მხარდაჭერას ეყრდნობოდა და მისი ძალა იმაში მდგომარეობდა, რომ იგი რომის მიერ ნაკურთხი გამგებელი იყო. ის გარემოება,

³ Ломоурн Н.Ю. Грузино-римские взаимоотношения, с. 109-112. იქვე წყაროები, ლიტერატურა.
⁴ Appianus, Mithrid., 101. შეად. აბანეს ტექსტის თყაუხნიშვილისეული გამოცემა, თბილისი, 1959, გვ. 195.
⁵ არის ამ ოლქის სხვა ლოკალიზაციებაც, იხ. Ломоурн Н.Ю. Грузино-римские... с. 101-102. აქვე ლიტერატურა.
⁶ Reinach Th. Mithridates Eupator König von Pontos, Leipzig, 1895, p. 407. D. Magie. Roman Rule in Asia Minor, Princeton, 1950, pg. 407. *გალორთაგანამდე* კოლხეთის ისტორიის ზოგადი საკითხი. - „მაცნე“, 1965, №2, გვ. 129.
⁷ Ранович А.Б. Восточные провинции Римской империи I-III вв., М.-Л., 1949, с. 11.

რომ არისტარქეს მიერ მოჭრილი მონეტების ჩვენამდე მოღწეული ნ ევზემლარიდან ერთ-ერთზე, საგარაუდოა, ბომპეუსისა გამოსახული.¹⁰ ადასტურებს არისტარქეს მიერ რომისადმი ვასალური დამოკიდებულების ოფიციალურ აღიარებას.

ჩვენ არ გვაქვს ცნობები არისტარქეს მმართველობის ხანგრძლივობის შესახებ, ვიცით მხოლოდ, რომ ძვ.წ. 53 წელს იგი ჯერ ისევ მართავდა კოლხეთს, რამდენადაც სწორედ ამ წლით (ე.ი. მმართველობის მეოთხრამეტე წლით) თარიღდება ჩვენამდე მოღწეული ხუთივე მონეტა.¹¹ ამასთან დაკავშირებით მოსაზრებაც კი გამოითქვა, რომ ამ წლისათვის არისტარქემ გარკვეული დამოუკიდებლობა მოიპოვა რომისაგან, რაც საკუთარი მონეტის მოჭრაში გამოიხატა.¹²

ძვ.წ. 48 წლამდე კოლხეთისა და არისტარქეს შესახებ ჩვენ არაფერი ვიცით. ამ წელს კოლხეთი კვლავ ბოლიტიკური და სამხედრო დაპირისპირების ასპარეზი გახდა. როგორც ცნობილია, ძვ.წ. 60 წელს რომის რესპუბლიკას სათავეში ჩაუდგა ე.წ. პირველი ტრიუმვირატი ბომპეუსის, იულიუს კეისარისა და მარკუს კრასუსის შემადგენლობით. 53 წ კრასუსი დაიღუპა პართელებთან ომში, ხოლო 49-48 წწ დიდი ხნით ადრე მომწიფებული კონფლიქტი ბომპეუსსა და კეისარს შორის მათ აშკარა შეიარაღებულ კონფლიქტში გადაიზარდა, რაც პომპეუსის სრული დამარცხებით და შემდეგ მისი დაღუპვით დაითავრდა (48 წ). ბომპეუსის დეენისას იულიუს კეისარი ეგვიპტეში აღმონდა, სადაც ხანმოკლე ვართულების შემდეგ (ე.წ. „ალექსანდრიის ომ“) ხელი შეუწყო ეგვიპტეში კლეოპატრას გამეფებას.

ეგვიპტეში (ალექსანდრიაში) ყოფნისას იულიუს კეისარმა მიიღო ცნობა აზიაში მომხდარი ახალი ვართულების შესახებ, კერძოდ, ბოსფორის მეფე ფარნაკე მთირიდატეს ძის გამოლაშქრების შესახებ. ისარგებლა რა რომში მიმდინარე ბოლიტიკური არეულობით, დაახლოებით 48 წ, ფარნაკემ ვადაწყვიტა მამისეული საბრძანებლის დაბრუნება. ისტორიკოს დიონ კასიუსის ცნობით, „რადგან რომაელები მაშინ საკუთარი საქმეებით იყვნენ ვართული, ხოლო შემდეგ ეგვიპტეში დაკავებულნი, ფარნაკემ ადვილად დაიპყრო მთელი კოლხეთი და მთელი არმენია დეიოტარეს იქ არყოფნისას და დამორჩილა კაბადოკიის ნაწილი და ბონტოს ზოგიერთი ქალაქი“.¹³

ძვ.წ. 47 წ ზელასთან, მცირე აზიაში, იულიუს კეისარმა გაანადგურა ფარნაკეს ჯარი და აიძულა იგი ბოსფორში გაქცეულიყო. მაგრამ აღმონდა, რომ ეს სამეფოც მისთვის დაკარგული იყო: მას აუჯანყდა ბოსფორის გამგებლად დატოვებული მხედართმთავარი ასანდრი, რომელთან ბრძოლაშიც ფარნაკე დაიღუპა. ამასობაში კეისარმა ბოსფორის დაკავება და ასანდრთან ანგარიშსწორება თავის მხედართმთავარს მთირიდატე პერგამონელს დააავალა, მაგრამ მთირიდატესაც ხელი მოეცარა - ასანდრთან ბრძოლაში ისიც დაიღუპა.¹⁴

ჩვენთვის ამ მოვლენებს განსაკუთრებული მნიშვნელობა აქვს, რადგან მასში კოლხეთი აღმონდა ჩარეული. როგორც აღვნიშნეთ, ფარნაკმა კოლხეთი დაიკავა. სამწუხაროდ,

¹⁰ Jenkins J.K. Recent Acquisitions of Greek Coins by the British Museum, "Numizmatio Chroniole", 1959, ser. VI, t. XIX, pg. 32; Лорджипанидзе Г.А. К истории... с. 40.

¹¹ Капанадзе Д.Г. Грузинская нумизматика, Москва, 1955, с. 41-42. Галенко К.В. Денежное обращение Колхиды в римское время, Ленинград, 1964, с. 21.

¹² გლჯოთოქიანაძე, კოლხეთის ისტორიის ზოგიერთი საკითხი, გვ. 130.

¹³ Cassius Dio. XLII. 45-48; დიონ კასიუსის ცნობები საქართველოს შესახებ. ნ.ლომონოსის გამოცემა, თბილისი, 1966, გვ. 69-73.

¹⁴ დ.წერ. ახ. Каллистов Д.П. Этюды по истории Боспора в римский период. -ВДИ, 1938, №4-5, с. 176-178; Голубцова Е.С. Северное Причерноморье и Рим на рубеже нашей эры, Москва, 1952, с. 56-64.

არაფერია ცნობილი როგორ წარიმართა ეს აქცია. მაგრამ სტრაბონის ერთი ცნობა იძლევა საფუძველს ვივარაუდოთ, რომ ფარნაკმა იარაღის ძალით ჩაიგდო ხელში კოლხეთი. აღწერდა რა კოლხეთს, მდინარე ფაზისისა და მტკვრის დინებას, სტრაბონი აღნიშნავდა: „მოსხენებულ მდინარეებს ზემოთ, მოსხების ქვეყანაში მდებარეობს ლეეკოთეას სამლოცველო, ფრიქსეს მიერ აგებული, და მისი სამისნო, სადაც ვერძს არ სწორავენ მსხვერპლად. ოდესღაც (სამლოცველო-სამისნო) მდიდარი იყო, ხოლო ჩვენ დროს იგი ფარნაკეს მიერ და ცოტა მოგვიანებით მითრიდატე პერგამონელის მიერ იქნა გაძარცვული. „როდესაც ქვეყანა დაუძღვრებდა, ღმერთთა კუთვნილიც სუსტდება და აღარ უნდათ მისი პატივისცემა“ - ამბობს ვერნიდიე“.¹⁵

ეს კონტექსტი აშკარად მიუთითებს ქვეყნის დარბევაზე. მორდაპირი მითითება ლეეკოთეას სამლოცველოს გაძარცვაზე მოწმობს, რომ ფარნაკეს მიერ კოლხეთის დაკავება სულაც არ პქონია მშვიდობიანი ხასიათი. იგივე ითქმის მითრიდატე პერგამონელის კოლხეთზე გავლის შესახებაც. ვარაუდობენ, რომ ლეეკოთეას სამლოცველო მითრიდატე პერგამონელმა გაძარცვა სახსრების მოპოვებისათვის,¹⁶ მაგრამ საეჭვოა ის ამაზე წასულიყო, კოლხეთში რომ წინააღმდეგობა არ შეხვედროდა.¹⁷

ამრიგად, ძვ.წ. 48-47 წწ კოლხეთი მნიშვნელოვანი მოვლენების მოწმე გახდა. ჩვენ ამ მოვლენაზე შედარებით დაწვრილებით შევიჩნდით, რადგან ისინი ნაწილობრივ ისტორიული აჭარის ტერიტორიაზე თუ არა, მის უშუალო სიახლოვეს ხდებოდა.

როგორც ვნახეთ, სტრაბონის მიხედვით ლეეკოთეას მდიდარი სამლოცველო მოსხების ქვეყანაში მდებარეობდა. ცოტა უფრო ქვემოთ სტრაბონი აღნიშნავდა, რომ „მოსხების ქვეყანა, რომელშიც არის სამლოცველო, სამ ნაწილს შეიცავს: ერთი მისი ნაწილი აქვთ კოლხებს, მეორე - იბერებს და მესამე - არმენიელებს“.¹⁸

ზემოთ აღწერილი მოვლენები ეჭვს არ ტოვებენ, რომ ლეეკოთეას ტაძარი მესხეთის იმ ნაწილში მდებარეობდა, რომელიც კოლხეთს ეკუთვნოდა.¹⁹ ამდენად, არ არის გამორიცხული, რომ ის სწორედ მერმინდელი აჭარის ტერიტორიაზეა საგარაუდო.²⁰ თუ ეს ასეა, მაშინ ჩვენ საქმე გვაქვს ერთადერთ ცნობასთან, რომელშიაც ისტორიული აჭარის იმ შორეულ მოვლენებში მონაწილეობაზეა მითითება.

რომში მალე კვლავ შინაგანი არეულობა დაიწყო: ძვ.წ. 44 წ იულიუს კეისარის მოკვლის შემდეგ ერთმანეთს ე.წ. კეისარიანელები და რესპუბლიკელები დაუპირისპირდნენ. საბოლოოდ ხელისუფლება გადავიდა კეისარის მომხრეთა ხელში, რომელთაც შექმნეს მეორე ტრიუმვირატი გაიუს ოქტავიანუს, მარკუს ანტონიუსისა და ლეპიდეს შემადგენლობით. ტრიუმვირებმა გაიანა-

¹⁵ Strabo, XI, 2, 17; თაყუხჩიშვილი, სტრაბონის გეოგრაფია, თბილისი, 1957, 123-124.
¹⁶ Гандукевич В.Ф. Боспорское царство, М.-Л., 1949, с. 313.
¹⁷ დაწვრილებით იხ. Ломоури Н.Ю. Грузино-римские... с., 123-124.
¹⁸ Strabo, XI, 2, 17; თაყუხჩიშვილის გამოც., გვ. 125.
¹⁹ ამ აზრისა იყო ს.ჯანაშია. იხ. მისი ფეოდალური ურთიერთობის წარმოშობისათვის საქართველოში. შრომები, II, თბილისი, 1952, გვ. 153-154. ლეეკოთეაში რეალურად უნდა ვივარაუდოთ რომელიღაც ადგილობრივი ღვთაება, რომელიც ბერძნების „იეთერ ღვთაებას“ უახლოვებოდა. იხ. Лордкипанидзе О.Д. Наследие..., Тбилиси, 1989, с. 305-306.
²⁰ ბროუო. ოლორტიოფანიძეს გამოთქმული აქვს მოსაზრება, რომ ლეეკოთეას სამლოცველო გაიგივებული უნდა იქნას ვანის ნაქალაქართან (ძვ.წ. სურეთში), რამდენადაც აქ ჩვენ სატაძრო ქალაქთან გვაქვს საქმე: „ქალაქი ვანი“. - „ესკიარა“, 1958, №7, გვ. 133-143; Лордкипанидзе О.Д. К локализации тогто Леикотееа иerson - ВДИ, 1972, №2 с. 106-125, ჩვენ ვიზიარებთ შეხვედრებას ვანის სატაძრო ქალაქად ყოფნის შესახებ, მაგრამ ლეეკოთეას სამლოცველოს აქ ძიება გამორიცხვლად მიგვანისა, რადგან იგი მოსხების ქვეყანაში ვანისგან საკმაოდ დაშორებით იყო.

წილეს პროვინციები: აღმოსავლეთი ერგო ანტონიუსს და იგი მაშინვე აზიაში გაემართა. აქ რომის ძალაუფლება საკმაოდ შერყეული იყო და ანტონიუსმა გაატარა სხვადასხვა ღონისძიება რომის გავლენის აღსადგენად. ამ ღონისძიებათა შედეგად საგრძნობლად შეიცვალა აღმოსავლური ოლქების მართვის სისტემა, რომელიც დამკვიდრებული იყო ჯერ ბომპეუსის, შემდეგ კი კეისრის მიერ. ანტონიუსმა აღადგინა ან ხელახლა შექმნა რომზე დამოკიდებულ სამეფოთა მთელი რიგი და მათ სათავეში მისთვის სასურველი დინასტიები ჩააყენა. კერძოდ, აღდგენილ იქნა ბონტოს სამეფოც, რომლის სათავეში ანტონიუსმა ჯერ ფარნაკის ძე დარიუსი დააყენა, რომელიც შემდეგ კილიკიის მმართველმა ბოლემონმა შეცვალა.²¹ წყაროები არაფერს ამბობენ იმის შესახებ, თუ როგორი იყო ამ დროს კოლხეთის მდგომარეობა, ვინ მართავდა მას მითრიდატე პერგამონელის დაღუბვის შემდეგ. მოგვიანებით, სტრაბონის ცნობით, კოლხეთს ბოლემონი დაუეფლა.²² ამრიგად, კოლხეთი ბოლემონის ბონტოს²³ შემადგენლობაში აღმოჩნდა და ასე რჩებოდა იმპერატორ ნერონის ხანამდე (ახ.წ. 54-62 წწ.). მაშასადამე, მართალია კოლხეთი არ იქცა რომის პროვინციად, მაგრამ იგი მთლიანად იყო მოქცეული მისი ბოლიტიკური გავლენის სფეროში. ფაქტიურად მასზე იყო საგსებით დამოკიდებული, რაც ბოლემონის ბონტოს სამეფოს მეშვეობით ხორციელდებოდა. ისტორიული აჭარის ტერიტორიასაც, როგორც კოლხეთის ორგანულ ნაწილს, ასეთივე ბოლიტიკური სტატუსი გააჩნდა.

²¹ ამ საკითხზე დაწერ. იხ. V.Gardthausen, Augustus und seine Zeit, I,2, Leipzig, 1891, p. 430. შმდ. D.Lindsay, Mark Antony, London, 1936; A.H.M.Jones. The Cities of the Eastern Roman Provinces, Oxford, 1937, p. 167; Максимова М.А. Античные города юго-восточного Причерноморья, М.-Л., 1956, с. 304.

²² Strabo, XI,2, 18. კონკრეტულად როდის შეუერთდა კოლხეთი ბონტოს ახლადშექმნილ სახელმწიფოს ანტონიუსის, თუ უფრო მოგვიანებით ოქტავიანე ავგუსტუსის დროს, გარკვეული არაა და სამეცნიერო ლიტერატურაში ამ საკითხზე აზრთა სხვადასხვაობაა. იხ. Ломоури Н.Ю. Грузино-римские взаимоотношения, с. 126. შმდ. თათოღუა, რომაული სამყარო და საქართველოს შავიზღვისპირეთი, თბილისი, 1895, სადოქტორო დის. ხელნაწერი, გვ. 26-28.

²³ ამ სამეფოს წყაროებსა და ლიტერატურაში ეს სახელი დაუმკვიდრდა.

თაზო VIII ატარა ახ.წ. I-IV საუკუნეებში

წ1. ლაზიკის სამეფოს წარმოქმნა და აქარა

ნერონის იმპერატორობის დროს პოლემონის ბონტოს პოლიტიკური მდგომარეობა შეიცვალა. როგორც ცნობილია, ნერონს განზრახული ჰქონდა პართიის წინააღმდეგ ფართომასშტაბიანი ლაშქრობის მოწყობა, რის გამოც მისთვის აუცილებელი იყო შავიზღვისპირეთში თავისი ბოზიციები განემტკიცებია. ვარკვეული როლი შეასრულა, აგრეთვე, ყირიმში სკვითების აქტივიზაციამ, მათ მიერ აქაური ბერძნული ქალაქების, ისევე როგორც ოლბიის დაპყრობის საფრთხემ. ნერონმა ჯარი შეიყვანა როგორც ქერსონესში, ისე ყირიმის სხვა პუნქტებში და ბოსფორის სამეფოზე უშუალო პროტექტორატი დაამყარა.¹ ერთდროულად ახ.წ. 63 წ. გაუქმდა პოლემონის ბონტოს სამეფო და მისი ტერიტორია რომის პროვინციად (კაპადოკიად) გამოცხადდა: ახალი პროვინციის სამხედრო-ადმინისტრაციულ ცენტრად და რომაული ფლოტის მთავარ ბაზად ქტრაპეზუნტი იქცა.² ექვს არ უნდა იწვევდეს, რომ კოლხეთიც, როგორც პოლემონის ბონტოს შემადგენელი ნაწილი, ახლადფორმირებულ რომაულ პროვინციაში შევიდა. როგორც ჩანს, კოლხეთის ზღვისპირა ქალაქებსა და სიმაგრეებში ნერონის დროს ჩაყენებული იყო რომაული გარნიზონები. მართალია, ზოგიერთი ვარაუდობს, რომ რომაული ჯარი აღმოსავლეთ შავიზღვისპირეთში მხოლოდ ვესპასიანეს დროს იქნა ჩაყენებული,³ მაგრამ საერთო სიტუაციის გათვალისწინება და ზოგიერთი არქეოლოგიური მონაცემი აშკარად მიუთითებს, რომ კოლხეთის ზოგიერთ პუნქტში მაინც, რომაული გარნიზონი სწორედ ნერონის დროიდან უნდა მდგარიყო.⁴

თავისთავად ძნელი წარმოსადგენია, რომ ნერონს, ბონტოს სამეფოს გაუქმებისა და კოლხეთთან ერთად მისი რომის პროვინციად ქცევის შემდეგ, აქ თავისი ჯარი არ ჩაყენებინა. სხვა საქმეა, რომ ვესპასიანეს დროს აქ რომაული ჯარის რიცხვი გაიზარდა.

ბონტოს სამეფოს კოლხეთთან ერთად რომაულ პროვინციად ქცევამ უდავოდ გაზარდა ადგილობრივი მოსახლეობის ექსპლუატაცია, გადიდდა გადასახადები; როგორც სხვა პროვინციებში, აქაც განიძნენ გადასახადის ამკრებნი ე.წ. პუბლიკანები, რომლებიც გადასახადების აკრებას იჯარით იღებდნენ. გაუარესდა ქალაქების მდგომარეობა, რადგან მათ დაკარგეს ის შეღავათები, რომლებიც ანტონინუსმა და ოქტავიანე ავგუსტუსმა მიანიჭეს. ყოველივე ამან გამოიწვია რომის უშუალო ბატონობით უკმაყოფილების ზრდა, რაც მალე ბონტოში ადგილობ-

¹ Ломоурн Н.Ю. Восточное Причерноморье и Рим, в. I в. н.э. - Историко-филологические разыскания, I, Тбилиси, 1980, с. 136 и сл.

² F.Cumont, L'anexion du Pont Polemoniaque et la Petit Armenie, "Anatolian Studies", 1923, p. 109-119.

³ Левкинадзе В.А. «Понтийский лимес». - ВДИ, 1969, №2, с. 75-90.

⁴ Инадзе М.П. Причерноморские города древней Колхиды, Тбилиси, 1968, с. 243-244; თათოღუბა რომაული სამყარო..., გვ. 45-48; დაწერ. იხ. Ломоурн Н.Ю. Восточное Причерноморье и Рим в I в. н.э., с. 136 и сл.

რივი მოსახლეობის აჯანყებაში გადაიზარდა.

ნერონის მოკვლის შემდეგ იმპერიაში ერთბაშად იმპერატორობის რამდენიმე მძიძიბელი განჩნდა, რომელთა შორის საბოლოოდ ორი სარდალი — ტიტე ფლავიუს ვესპასიანე და ავლე ვიტელიუსი შემორჩა. სწორედ ამ ბრძოლით სარგებლობს პოლემონ II ფლოტის ყოფილი სარდალი, სამეფოს გაუქმებით უკმაყოფილო ანიკეტი და აჯანყებს ბონტოში მცხოვრებ ტომებს, ძირითადად ქანებს. იკავებს ქტრაპეზუნტს და მოკლე დროით ბონტოს ეუფლება. ეს ახ.წ. 69 წ მოხდა. ამასობაში ვესპასიანემ ჩამოიშორა ყველა მეტოქე და 70 წ რომში შევიდა; იმპერიაში ხელისუფლება ფლავიუსების დინასტიის ხელში გადავიდა. ანიკეტის წინააღმდეგ გამოზღვნილმა რომაულმა ჯარმა იგი ადვილად დააპარცხა და აიძულა ერთ-ერთი ქანური ტომის (სედოხეზების) ბელადს შეეკედლებოდა; უკანასკნელმა მალე უღალატა მას და რომაელებს გადასცა.⁵

ანიკეტის აჯანყებას აშკარად გამოხატული ანტირომაული ხასიათი პქონდა და, როგორც ფიქრობენ, იგი შემოსაზღვრული იყო შავი ზღვის სამხრეთ-აღმოსავლეთ სანაპიროთი. ამავე რეგიონში უნდა ყოფილიყო სედოხეზების ტომიც და არა ცენტრალურ კოლხეთში, როგორც ეს მკვლევართა უმეტესობის მიერაა მიჩნეული.⁶

როგორი ბოზიცია ეკავა ამ მოვლენების მიმართ კოლხეთის მოსახლეობას, ჩვენ კონკრეტულად არ ვიცით, მაგრამ ეს აჯანყება უდავოდ გამოხატავდა საერთოდ ბონტოსპირეთის აღმოსავლეთი ნაწილის მოსახლეობის განწყობილებას. ამ აჯანყებამ შეასრულა გარკვეული როლი რომისა და აღმოსავლეთ შავიზღვისპირეთის მოსახლეობის შემდგომ ურთიერთობაში. რომის ხელისუფლებას უნდა დაენახა, რამდენად საშიშია შემდგომი ექსპანსია და უნდა წასულიყო რეჟიმის შერბილებაზე. რომის სამხედრო პოტენციალის შესუსტების, დაპირიჩილებულ ხალხთა და ტომთა აქტივიზაციის, პართიის სამეფოსთან მუდმივი კონკურენციის პირობებში რომს არ შეეძლო თავისი გაგლენა, თავისი ბოზიცოები ამიერკავკასიის ქვეყნებში, და კერძოდ, კოლხეთში, დარტყმის ქვეშ დაეყენებინა; ანიკეტის აჯანყებამ ცხადყო, რომ ასეთი დარტყმის საშიშროება არსებობდა. საერთო ისტორიული სიტუაციის გათვალისწინებით, შეიძლება მივიჩნიოთ, რომ რომი იძულებული იყო ეცნო ერთგვარი დამოუკიდებლობა კოლხეთის ეთნოტერიტორიულ ერთეულთა მეთაურებისა (ყოფილი სკებტუნოსებისა), რათა შეენარჩუნებინა მათზე მეტნაკლებად რეალური ბატონობა და გაგლენა. სწორედ ეს იყო ერთ-ერთი მთავარი მიზეზი დასავლეთ საქართველოს ტერიტორიაზე ახ.წ. I ს ბოლოს თუ II ს დასაწყისში ნახევრადდამოუკიდებელ სამეფოთა თუ სამთავროთა წარმოქმნისა. გარკვეული როლი აქ იბერიის მომძლავრება-აგრესიულობასაც უნდა ეთამაშა.⁷ ახ.წ. II ს 30-იანი წლებისათვის ჩვენ გავგაჩინა თვითმხილველის მეტად სანდო, ბრევლეზარისხოვანი ცნობები დასავლეთ საქართველოში არსებული პოლიტიკური ვითარების შესახებ. ესაა კაბადოციის პროვინციის რომაელი პროკონსულის ფლავიუს არიანეს ნაწარმოები „მოგზაურობა შავი ზღვის გარშემო“ ანუ „ექსპისინის

⁵ Tacitus, Annales, III, 47-48; სჯანაზია, საქართველო ადრეული ფეოდალიზმის ვაზე. - შრომები, I, თბილისი, 1948, გვ. 189-191; გ.გოზალაშვილი, ქართველი ტომების აჯანყება რომის ექსპანსიის წინააღმდეგ შავი ზღვის სანაპიროზე, ახ.წ. I საუკუნეში. - თსუ შრომები, 37, 1948, გვ. 131-152; Амираняшвили (Балтунова) А.И. Восстание Аникета. - ВДЛ, 1939, №2, с. 59-67.

⁶ დაწვრ. იხ. Ломоури Н.Ю. Восточное Причерноморье и Рим..., с. 138-149; სრულიად დაუსაბუთებელი ჩანს სედოხეზების რაღამოსავლეთ შავიზღვისპირეთში ლოკალიზაცია და ერთ-ერთ პენიონურ (ჩერქეზულ) ტომად მიჩნევა. იხ. გ.გოზალაშვილი, ბიჭვინთის ნაქალაქარი, თბილისი, 1991, გვ. 42.

⁷ ამის შესახებ იხ. Ломоури Н.Ю. Грузино-римские взаимоотношения, с. 182-207.

ბონტოს პერიოდისა“, რომელიც წარმოადგენს არიანეს სამმართველო პროვინციისა და მისი უშუალო მეზობელი მხარეების საინსპექციო დათვალიერების ანგარიშს; ეს მოგზაურობა არიანემ განახორციელა 134 წ. იმპერატორ ადრიანეს მეფობაში (117-138 წწ).

„პერიოდული“ შავი ზღვის სამხრეთ-აღმოსავლეთ და აღმოსავლეთ სანაპიროთა პოლიტიკური ვითარების შესახებ შემდეგს მოგვითხრობს:

„შემდეგი ტომები გაერთიანდნენ: ტრაპეზუნტელები მოსაზღვრენი, როგორც ქსენოფონტეც ამბობს, არიან კოლხეთს და ტომი, რომელიც უგულადესია და ტრაპეზუნტელების მოსისხლე მტერი; ქსენოფონტე მათ დროლებს უწოდებს, მე კი ვფიქრობ ისინი სანები არიან... გამაგრებულ ადგილებში ცხოვრობს ეს ტომი; მეფე არ ჰყავს... ამათ გვერდით არიან მაკრონები და პენიოხები. მათი მეფე ანქიალეა. მაკრონებისა და პენიოხების მეზობლები - ძიდრიტები ფარსმანის ქვეშევრდომნი არიან, ძიდრიტების გვერდით ლაზები არიან; ლაზების მეფე მალასაა, რომელსაც ტახტი შენგან აქვს მიღებული. ლაზების მეზობლები აფსილები არიან, მათმა მეფემ იულიანემ მეფობა მამაშენისაგან მიიღო. აფსილების მეზობლები აბასკები არიან. აბასკთა მეფე რესმაგაა, აბასკ ტახტი შენგან აქვს მიღებული. აბასკთა მეზობლები სანიგები არიან, მათ მიწაზე იმყოფება სებასტოპოლისი, სანიგთა მეფემ სპადაგამ შენგან მიიღო ტახტი.“⁹

ამრიგად, ფლავეუს არიანეს აღწერილობით, კოლხეთის ტერიტორიაზე წარმოქმნილა რამდენიმე პოლიტიკური ერთეული, რომელთა სათავეში საკუთარი მმართველები (არიანეს მიხედვით ბასილევსები ანუ შეფები) დგანან და ყველა ისინი რომის იმპერატორის დამტკიცებულნი არიან. ჩვენთვის საინტერესო რეგიონში კი ვითარება ასეთია: ტრაპეზუნტის უშუალო მეზობლები კოლხები და ჭანები (სანები) ადმინისტრაციულად კამპანოკიის პროვინცი-აში შედიან. პროვინციის უშუალო მეზობლებია მაკრონებისა და პენიოხების გაერთიანებული სამეფო. ის გარემოება, რომ მაკრონებსა და პენიოხებს ერთი მეფე (ანქიალე) ჰყავთ, მიუთითებს, რომ ეს ტომები ერთ სამეფოში ყოფილან გაერთიანებული. მაკრონები ბერძნული წყაროებისათვის კარგად ცნობილი მეგრულ-ჭანური ტომია. რაც შეეხება პენიოხებს, ამ სახელწოდების ტომებს ბერძნულ წყაროთა უმეტესობა ათავსებს შავი ზღვის ჩრდილო-აღმოსავლეთ სანაპიროზე, კოლხეთის ფარგლებს გარეთ.¹⁰ რაც შეეხება ანქიალეს ქვეშევრდომ პენიოხებს, მათი გაიგივება ჩრდილოელ პენიოხებთან უმართებულო იქნება; აქ, უდავოდ, უნდა ვიგულისხმოთ, რომელიც კანური ტომი, რომლის სახელი გავდა პენიოხთა ეთნონიმს და ბენქენ-რომაელმა ავტორებმა უფრო ფართოდ ცნობილი ეს სახელწოდება სამხრეთულ ტომზეც გაავრცელეს. ამ მხრივ საინტერესოა ურარტულ წარწერებში ივანიხების ტომის მოხსენიება.¹¹ ამრიგად, მაკრონ-პენიოხთა სამეფო ჭანური ტომების პოლიტიკურ გაერთიანებად უნდა მივიჩნიოთ.

ჩვენთვის ამ სამეფოს იმ მხრივ აქვს მნიშვნელობა, რომ, როგორც ირკვევა, მას აჭარის უშუალო მეზობელი და ნაწილობრივ თვით აჭარის ტერიტორია ეჭირა. როგორც არიანეს, ისე სხვა წყაროთა ცნობების ანალიზი ცხადყოფს, რომ მაკრონ-პენიოხთა სამეფოს ეკავა ჭანეთის ნაწილი ცენტრით დაახლოებით ქ. ათინასთან,¹² ხოლო მისი ჩრდილოეთი საზღვარი მდ.ჭორო-

⁹ Arrianus, PPE, §11; ქართულ თარგმანი მოგვს აქვს ყველგან ნ.ეკვალამის გამოცემით; ფლავეუს არიანე მოგზაურობა შავი ზღვის გარშემო. თარგმანი, გამოკვლევა, კომენტარები და რუკა ნ.ეკვალამისა, თბილისი, 1961.

¹⁰ იხ. Ломоур Н.Ю.О «Политии фансисев» Гераклида. - ВДИ, 1988, №3, с. 129-131.

¹¹ Ушаков П.Н. Древнейшие народы Грузии и новые археологические открытия. - სსმ. X-V, 1840, გვ. 258 შვედ.; Меликшвили Г.А. Наир-Урарту, Тбилиси, 1954, сс. 60, 61, 62, 64, 112, 215-216 и сл.

¹² სჯანშია, თუხალ-თბაღლი, ტბარენი, იბერი. - „შრომები“, III, 1959, გვ. 22-23.

ხის შესართავის რაიონში გადაიოდა, ისე რომ ციხე-სიმაგრე აფსაროსი მათ ტერიტორიაზე მდებარეობდა.¹²

მაკრონ-ჰენიოხთა სამეფოს ჩრდილოეთიდან ესაზღვრებოდა ძიდრიტთა ტომის ადგილ-საცხოვრისი, რომელსაც ეჭირა ჭოროხის შესართავის ჩრდილოეთით, თანამედროვე აჭარის ტერიტორია.¹³ ნიშანდობლივია, რომ არიანეს ლაკონური ცნობით, ძიდრიტები ფარსმანის ქვე-შევრდომნი არიან. რამდენადაც ჩვენთვის ცნობილია, ამდროინდელი იბერიის (ქართლის) მეფის ფარსმან II ფრიად დამოუკიდებელი და ზოგჯერ რომის მიმართ აგრესიული პოლიტიკა, აშკარაა, რომ ფარსმანს გზა გაუკვლევია შავი ზღვის სანაპიროსკენ, ძიდრიტთა ტომზე თავისი ძალაუფლება გაუერცხვლებია და შეჭრილა რომის გავლენის ქვეშე მყოფ სამფლობელოებში.¹⁴ ამრიგად, აჭარის ტერიტორია ამ დროს ორად აღმოჩნდა გაყოფილი: ჭოროხის სამხრეთით მდებარე მხარე გონიო-აფსაროსის ჩათვლით მაკრონ-ჰენიოხთა სამეფოს, ხოლო მერმინდელი ბათუმ-ქობულეთის რაიონი ქართლის იურისდიქციაში შედიოდა. საგარაუდოა, რომ სწორედ ეს გვიანდელი ვითარება აისახა ქართულ მატრიანეში, რომელიც აჭარას ფარსმანის საერის-თაოთა შორის მოიხსენიებს.¹⁵

როგორც ზემოთ იყო აღნიშნული, ახ.წ. I ს შუა ხანებისათვის მაკრონ-ჰენიოხთა სამეფოს ტერიტორიაზე მდებარე ციხე-სიმაგრე აფსაროსში რომაული გარნიზონის დგომაა საგარაუ-დო. ამას ადასტურებს აფსაროს-გონიოში აღმოჩენილი არქეოლოგიური მასალაც,¹⁶ რომლის მიხედვით რომაულ ხანაში ინტენსიური საქალაქო ცხოვრება დასტურდება (სურ. 86-101; 103-106); ვარაუდობენ, რომ იმ დროს აქ იყო რეზიდენცია კოლხეთის ამ ოლქის მმართველი დიდ-მთხელისა.¹⁷ მოგვიანებით, როცა კოლხეთი პროვინციად იქცა, აქ რომაული გარნიზონი ჩადგა, ხოლო I ს მიწურულს თუ II ს დასაწყისში, მას შემდეგ, რაც კოლხეთის ტერიტორიაზე რომმა იწყო ცალკეული სამთავროების ჩამოყალიბება, კოლხეთის ეს ყველაზე სამხრეთი ნაწილი, ჭანეთის ჩრდილოეთ ოლქთან ერთად, ანქილეს სამფლობელოში გააერთიანა.

არიანეს ცნობებიდან ირკვევა, რომ მის დროს რომაული სამხედრო ნაწილები დასავლეთ საქართველოს სხვა ზღვისპირა პუნქტებშიც იმყოფებოდნენ: ფაზისში ოთხასი რჩეული მეომარი მდგარა, ხოლო სებასტოპოლის-ცხუმში, ქვეითებთან ერთად, ცხენოსანთა რაზმიც ყოფილა დისლოცირებული (განლაგებული); მაგრამ განსაკუთრებით აღსანიშნავია აფსაროსში მდგომი გარნიზონი, რომელიც, არიანეს ცნობით, 5 კოპორტა (ძველ რომში ქვეითი ჯარის რაზმი, რომელიც შეადგენდა ლეგიონის მეთაურ ნაწილს), ე.ი. დაახლოებით 3000 ჯარისკაცი ყოფილა (Amp. PPE, §7). ჯარისკაცების ასეთი რაოდენობა ამ სიმაგრის განსაკუთრებულ მნიშვნელობაზე მიუთითებს; იგი რომაელთა მნიშვნელოვანი დასაყრდენი პუნქტი იყო მაკრონ-ჰენიოხთა სამეფოს მიწაწყალზე. აფსაროსის ასეთი სიძლიერე განპირობებული უნდა ყოფილიყო მეზობელ ძიდრიტთა ოლქში იბერიის დამკვიდრებით. ამ ციხის ერთ-ერთ ძირითად დანიშნულებას, როგორც ჩანს, წარმოადგენდა რომის ვასალური ტერიტორიის დაცვა გაძლიერებული იბერიის

¹² ნდომოურა, ეგრისის სამეფოს ისტორია, თბილისი, 1988, გვ. 7-10.

¹³ ხუანაშია, თუბალ-თაბალი - გვ. 29; ნდომოურა, ეგრისის სამეფოს ისტორია, გვ. 10.

¹⁴ Меликишвили Г.А. К истории древней Грузии, с. 131, 137-138.

¹⁵ ქართლის ცხოვრება, ს.ყუბანიშვილის გამოც., I, 1855, გვ. 24.

¹⁶ Успенский Ф.И. Старинная крепость в устье Чорохи. - «Известия Академии наук», 1917, №2, с. 163 и сл.; იტელიშვილი და სტრუტოშვილი, რკინის წარმოების უძველესი კერა ჭოროხის ქვემო დინებაში - სდსმ, 1964, გვ. 58-82; თათოფრა დასახ. ნაშრო, გვ. 45-46, აქვე ლიტერატურა.

¹⁷ თათოფრა დასახ. ნაშრო, გვ. 45-46, აქვე ლიტერატურა.

შემოტევისაგან.¹¹ გასათვალისწინებელია მეორე მომენტიც, არიანეს ცნობით, რომს გარკვეულ პრობლემას უქმნიდნენ მაკრონ-ჰენიოხთა სამეფოს სამხრეთით, როგორც ჩანს, ძირითადად ჭანეთის მთებში მოსახლე ჭანთა ანუ სანთა ტომები. არიანე წერს: „გამაგრებულ ადგილებში ცხოვრობს ეს ტომი. მეფე არ ჰყავს. ძველთაგანვე რომაელების მოხარკეა, მაგრამ ყაჩაღურ ცხოვრებას ეწევა და სისტემატურად არ შემოაქვს გადასახადი, მაგრამ, ამის შემდეგ, თუ ღვთის ნება იქნება, ან წესიერად გადაიხდის გადასახადს, ან ჩვენ მას ვაგაძევეთ ქვეყნიდან“ (Arrian, PPE, §11). საფიქრებელია, აფსაროსში მდგომ კოპორტებს ჭანთა ურჩი ტომების დამორჩილების ფუნქციაც ეკისრებოდათ.

ატარის ტერიტორიის მნიშვნელოვანი ნაწილი, როგორც ვნახეთ, II ს 30-იანი წლებისთვის ქართლის სამეფოს ექვემდებარებოდა, ხოლო სამხრეთი ნაწილი, ჭანეთის ჩრდილოეთი ოლქებთან ერთად, მაკრონ-ჰენიოხთა სამეფოს შემადგენლობაში შედიოდა. არიანეს დროს ამ სამეფოს სათავეში ედგა ანქიალე; რამდენადაც არიანე არაფერს ამბობს იმის შესახებ, თუ ვისგან მიიღო ხელისუფლება ანქიალემ, როგორც ჩანს, ადრიაანე კეისარი კარგად იცნობდა ამ მეფეს, რამდენადაც ის ერთ-ერთი აქტიური მხარდამჭერი და საიმედო დასაცრდენი უნდა ყოფილიყო რომისა ამ რეგიონში. თვით ანქიალე და მისი სამეფო არანაკლებ იყო დაინტერესებული რომის მხარდაჭერით, რამდენადაც მას საშიშროება ელოდა როგორც დამეზობლებული იბერიის, ისე ჭანთა მეკობრული ტომების და ბართიის მხრიდანაც.¹²

ბირველი კონკრეტული ცნობა მაკრონ-ჰენიოხთა და რომის ურთიერთობის შესახებ გაენეკუთვნება იმპერატორ ტრაიანეს (98-117) - პართელებთან ომის ხანას. როგორც ცნობილია, 113 წ ტრაიანემ დაიწყო ფართომასშტაბიანი ომი ბართიის წინააღმდეგ. ამ დროისათვის სომხეთის ტახტზე ბართიის მეფემ ხოსროვმა დასვა ვინმე პართამოსირისი, რომელიც, ტრაიანეს მზადებით შემოთავაზებული, ცდილობდა მორიგებოდა იმპერატორს, მაგრამ ამაოდ. ტრაიანემ ლაშქრობა 113 წ დაიწყო, ხოლო 115 წ უშუალოდ სომხეთს შეუტია: იგი შემოვიდა სოფენაში, ანუ დასავლეთ სომხეთის პროვინცია წოფკაში და აიღო ქარშამაშატი, აქედან კი მივიდა რომაელთა კუთვნილ ქ. სატალიაში. და აი, ისტორიკოსი დიონ კასიუსი მოგვითხრობს, რომ ტრაიანე „მივიდა სატალაში და ანქიალე-ჰენიოხებისა და მახელონების მეფე - სარქურებით დააჯილდოვა“.¹³ სამწუხაროდ, ჩვენ შემოგვრჩა დიონ კასიუსის თხზულების მხოლოდ ფრაგმენტი. არშამაშატის აღების შემდეგ ტრაიანე ბირდაპირ დიდ სომხეთში კი არ შეიჭრა, არამედ მცირე არმენიაში სატალასთან მოვიდა, რაც გვაფიქრებინებს, რომ მას აქ უნდა შეერთებოდა დამხმარე ძალები, ბირველ რიგში მაკრონ-ჰენიოხთა მეფის რაზმები. ანქიალე არა მარტო თავის ვასალურ ვალდებულებას ასრულებდა, არამედ საკუთარ პოლიტიკურ ინტერესებსაც იცავდა: სომხეთში ბართიის დამკვიდრება მას ახალ გართულებებს უმზადებდა; უნდა ვიფიქროთ, რომ ანქიალემ თავისი სამოკავშირეო ერთგულება საკმაოდ აქტიურად გამოაჩინა იმპერატორის სამხედრო მოქმედების ასპარეზზე მოსვლამდე, რის საზღაურადაც უკანასკნელმა საჭიროდ ჩათვალა მისი დასაჩუქრება.¹⁴

მაკრონ-ჰენიოხთა სამეფოს რომთან ურთიერთობის შემდგომი პერიოდის შესახებ ცნო-

¹¹ Меликшвили Г.А. К истории древней Грузии, с. 376-377; *სტრატეგია*, ეგრისის სამეფოს ისტორია, გვ. 38.

¹² Меликшвили Г.А. К истории древней Грузии, с. 372.

¹³ Cassius Dio, LXVIII, 19, 1-2; დიონ კასიუსის მახელონები, ეჭვს გარეშე, იგივე მაკრონები არიან; ამის შესახებ იხ. *სტრატეგია*, დიონ კასიუსის ცნობები საქართველოს შესახებ, ტექსტი, თარგმანი და კომენტარი, თბილისი, 1966, გვ. 81-82, 131-136.

¹⁴ იქვე, გვ. 137; Ломоноу Н.Ю. Грузино-римские взаимоотношения, с. 227-228.

ბები II საუკუნის წმინდანების წლებს განეკუთვნება. ეს ისევე დიონ კასიუსის შრომის ფრაგმენტია, რომლის შესაბამისად: „სატრაბი ტირიდატი, რომელმაც აჯანყება მოახდინა არმენიაში და მოკლა პენიოხების მეფე, და რომელმაც ხმალი აღმართა ვერუსის წინააღმდეგ, როდესაც უკანასკნელი ამ საქმეების გამო საყვედურობდა (იმპერატორმა მარკუს აგრელიუსმა) სიკვდილით კი არ დასაჯა, არამედ მხოლოდ ბრიტანეთში გადაასახლა“.²²

ეს ფრაგმენტი ეხება იმპერატორების მარკუს აგრელიუსისა (181-180) და ლუციუს ვერუსის (161-169) ერთობლივი მართვის ხანას. სატრაბ ტირიდატეს აჯანყების შესახებ სხვა წყაროებში არავითარი ცნობები არაა. დიონ კასიუსის ფრაგმენტი, საფიქრებელია, ეხება აღნიშნულ იმპერატორთა დროს პართიის წინააღმდეგ წარმოებულ ომს, რომელიც 181-186 წლებში მიმდინარეობდა და სომხეთში პართელების შეჭრის გამო დაიწყო. საბოლოოდ რომაე სერიოზული მარცხი აეგმა პართელებს, დაიბრუნა სომხეთი, აიღო სელევკია და ქტეზიფონი. მხოლოდ არმიაში გავრცელებული შავი ჭირის ეპიდემიამ აიძულა იგი ზავი დაედო.²³

უნდა ვიფიქროთ, რომ სომხეთისათვის ბრძოლის დროს იფეთქა აქ ვინმე სატრაბ ტირიდატეს აჯანყებამ, რომელიც შეიძლება მომხდარიყო პართიის უფლისწულის ბაკარის სომხეთიდან განდევნისა და აქ რომის კანდიდატის სოხემის გამეფების შემდეგ, როცა რომის ძირითადი ძალები მესოპოტამიაში იყო დაბანაკებული. ტირიდატის აჯანყების ჩახშობა რომა, ალბათ, თავის ვასალს მაკრონ-პენიოხთა მეფეს, ზემოსხენებული ანქაღეს მემკვიდრეს დააყავა, რომ II ს წმ-იან წლებშიც მაკრონ-პენიოხთა სამეფო რჩება რომის აქტიურ მოკავშირედ, რეალურად მის ქვეშევრდომად. ამ სამეფოს, ისევე როგორც ზიდრიტთა ოლქის შემდგომი ისტორიისათვის ჩვენ ცნობები არ ვაკავანია. უნდა ვივარაუდოთ, რომ სანამ მახლობელ აღმოსავლეთში არ მოხდა პარდინალური ცვლილებები, ზიდრიტები რჩებოდნენ ქართლის ქვეშევრდომებად, ხოლო სამხრეთ აჭარის და მასთან ერთად მაკრონ-პენიოხთა სამეფოს სტატუსიც უცვლელი იყო.

ახ.წ. II ს დასაწყისისთვის დასავლეთ საქართველოს ტერიტორიაზე წარმოქმნილ პოლიტიკურ ერთეულთაგან ცენტრალური ადგილი ლაზების სამეფოს ეჭირა. ლაზებს, ანუ ქართული წყაროებით ვერებს, უჭირათ მდ.რიონ-ფაზისის ორივე სანაპირო აჭარა-ქობულეთის საზღვრიდან, ვიდრე მდ. ერისწყალამდე ანუ თანამედროვე ვალაქამდე.²⁴ სამხრეთიდან მათ ესაზღვრებოდნენ ე.წ. ზიდრიტები, რომლებიც ქართლის სამეფოს ქვეშევრდომები იყვნენ, ხოლო ჩრდილოეთიდან - აფსილები.

შემდგომ ორ საუკუნეში ეგრისის ანუ ლაზიკის სამეფომ თანდათანობით შესძლო მთელი დასავლეთ საქართველოს გაერთიანება. ის რომ სწორედ ეგრისის სამეფომ მოახერხა დანარჩენ პოლიტიკურ ერთეულთა შორის დაწინაურება და მათი დაქვემდებარება, სავსებით კანონზომიერი იყო. ეს, უმირველეს ყოვლისა, ამ სამეფოს მეურნეობრივი მდგომარეობით უნდა აიხსნას. ძველი კოლხეთის ცენტრალურ და ყველაზე ნაყოფიერ ნაწილში განლაგებული ეგრისი დასავლეთ საქართველოს წამყვან რეგიონს წარმოადგენდა. საკმარისია ითქვას, რომ მის შემადგენლობაში შედიოდა მოხირისის მხარე, რომელიც, ბიზანტიელი მწერლების ცნობით, ყველაზე საუკეთესო და ნაყოფიერი ოლქი იყო მთელ ლაზიკაში, ე.ი. იმდროინდელ მთელ დასავლეთ

²² Cassius Dio, LXXI, 19, 2; ნღომოურა დიონ კასიუსის ცნობები - გვ. 83,139-140.

²³ ამ ომის შესახებ იხ. D.Magie, Roman Rule in Asia Minor, Princeton, 1950, p. 659; Бокшянин А.Г. Парфия и Рим, Т. II, გვ. 298-277.

²⁴ მუსხელიშვილი საქართველოს ისტორიული გეოგრაფიის საკითხები, I, 1877, გვ. 77, 106-113; Анчабадзе З.В. Из истории средневековой Абхазии, 1959, с.7; Ломоური Н.Ю. Грузино-римские взаимоотношения, с.221.

საქართველოში.²⁵ მოხირისის მხარე მოიცავდა საკმაოდ ვრცელ ტერიტორიას - დღევანდელი ქუთაისის, ბაღდადის, ვანის, სამტრედიის, აბაშის და მარტვილის რაიონებს. ამ მხარის ეკონომიკური ძლიერების მაჩვენებელია, თუნდაც ის ფაქტი, რომ აქ წარმოიქმნა დასავლეთ საქართველოს უძველესი და მდიდარი ქალაქები - ქუთაისი, ვანი, მოხირისი, ვარდციხე; შემთხვევითი არ იყო, რომ ამ მხარეს ძველქართულად სამოქალაქო ეწოდებოდა.²⁶ საკმაოდ ნაყოფიერი იყო ის ოლქიც, რომელიც მოხირისის დასავლეთიდან ემიჯნებოდა (სენაკისა და ხობის რაიონები) და სადაც ეგრისის სამეფოს დედაქალაქი არქეოპოლისი და მნიშვნელოვანი სიმაგრეები ნესოსი და ონოგურისი მდებარეობდნენ.²⁷

ლაზიკა-ეგრისზე გადაიდა უმნიშვნელოვანესი სამდინარო და სასმელეთო გზები, რომლებიც ზღვისპირეთს შიდა რაიონებთან, რაჭა-ლეჩხუმთან, ქართლთან და სომხეთთან აკავშირებდა.²⁸ ყოველივე ეს ეგრისის დასავლეთ საქართველოს წამყვან ოლქად აქცევდა და ამირობებდა იმ ვითარებას, რომ სწორედ ის გამოვიდა დასავლეთ საქართველოს გამაერთიანებლის როლში.

დასავლეთ საქართველოს გაერთიანება ლაზიკის მეთაურობით ერთბაშად არ მომხდარა. ამ აქტს წინ უსწრებდა ცალკეულ სამეფოთა შორის მწვავე ბრძოლა, რაც ჯერ კიდევ II საუკუნეში უნდა დაწყებულიყო. ვარაუდობენ, რომ ამ ბრძოლის პროცესში ლაზიკასა და რომს შორის ურთიერთობაც გართულდა. II საუკუნის მიწურულს რომში დასრულდა ანტონინების დინასტია და დაიწყო მორიგი ბრძოლა ტახტის მოცილეთა შორის; ამ ბრძოლაში ბართია და ადიაბენაც ჩაერთნენ. მოქიშეთა პაექრობაში დუნაისპირა ლეგიონების სარდალმა სეპტიმიუს სევერუსმა გაიმარჯვა; მანვე დაამარცხა მესომოტამიაში შემოჭრილი ბართიის მეფე ვოლოგეზი და აიძულა იგი ზავი ეთხოვა.²⁹

ამ მოვლენების შესახებ ბიზანტიელი ისტორიკოსი გიორგი სინგელოსი (VIII ს) აღნიშნავდა, რომ სევერუსმა, გარდა ალბანელებისა და არაბებისა, „დაიმორჩილა აგრეთვე კოლხეთი ანუ ლაზიკა“.³⁰ სავარაუდოა, რომ ლაზებმა ისარგებლეს რომში მომხდარი არეულობით, განუდგნენ მას და სცადეს დამოუკიდებლობის მოპოვება.³¹

ზიგიერთი მონაცემის ანალიზი იძლევა საფუძველს ვივარაუდოთ, რომ უკვე II ს ბოლოს თუ III ს დასაწყისში ლაზების სამეფოს ჩრდილოეთი საზღვარი ერისწყალ-ლალიძიდან მდ.კოდორამდე გადაიწია.³² ამდენად, გაძლიერების გზაზე შემდგარი ლაზთა სამეფო პირველ რიგში თავის ჩრდილოელ მეზობლებს, კერძოდ აბსილებს ავიწროვებდა.

ლაზთა სამეფოს გაძლიერებაზე მიუთითებს, აგრეთვე, ის წინააღმდეგობა, რომელიც მან გაუწია გუთების შემოსევებს. ცნობები ამის შესახებ გვიანდელ წყაროებში - ისტორიკოს

²⁵ ბროკობი კესარიელი, გუთებთან ომის შესახებ, VIII, 14.

²⁶ ჯჯინაშვილი, შრომები, II, 1952, გვ. 320-321; Мухелишвили Д.Л. К вопросу о центре Эгрисского царства. - Кавказ и средневековье, 1980, с. 135-138.

²⁷ აგათანა, ისტორია, II, 22; III, 7; IV, 9; გეორგიკა, III, გვ. 316-317; ნდომოურა, ნოქალაქევი-არქეოპოლისი-ციხეჯოჯი (ისტორიული ნარკვევი). - ნოქალაქევი-არქეოპოლისი, I, 1981, გვ. 34-36.

²⁸ ნდომოურა, ძველი საქართველოს სავაჭრო გზების საკითხისათვის. - იოშ, IV, I, 1958.

²⁹ Ковалев С.И., Штаерман Е.М. Очерки истории древнего Рима, Москва, 1956, с. 273; Бокшанин А.Г. Парфия и Рим, II, с. 279-283.

³⁰ Georg. Syncellus, 671, I-10.

³¹ Меликишвили Г.А. К истории древней Грузии, с. 382.

³² Kibling, Heniochi, RE, Bd.8, p. 247; Меликишвили Г.А. К истории..., с. 371-372.

ზოსიმესთან (V-VI სს) და კონსტანტინე ბორფიროგენეტთან (X ს) არის შემონახული. გუთთა შემოსევებს ადგილი ჰქონდა ორჯერ - III ს 70-იან წლებში და იმავე საუკუნის მიწურულს. გუთებმა ბირველ შემთხვევაში დაარბიეს ქალაქი ტრაპეზუნტი და ბიჭინტა, ხოლო ფაზისი ვერ აიღეს.³³ მეორე შემოსევისას კი ისინი ლაზეთში დაპყვრდებულან და „აქაურ მცხოვრებლებს“ ეომებოდნენ. ის ვარებოება, რომ აქ ამ დროს არ ჩანს რომაული ჯარი,³⁴ შესაძლოა იმისი მოწმობა იყოს, რომ აღნიშნული პერიოდისათვის რომაელთა გარნიზონები ლაზიკაში აღარ მდგარა, თუმცა, ფორმალურად ეს ქვეყანა კვლავინდებურად რომის გავლენის სფეროში ითვლებოდა.³⁵

სამწუხაროდ, ჩვენ არ ვაგვანია არავითარი მონაცემები III საუკუნის დასაწყისის კოლხეთის სამხრეთი ოლქების შესახებ, რაც გვაფიქრებინებს, რომ აქ ვითარება არ შეცვლილა.

დასავლეთ საქართველო ამ დროს წინარე პერიოდთან შედარებით გარკვეულ სამეურნეო პროგრესს განიცდის, რაც, ბირველ რიგში, საქალაქო ცხოვრებისა და ვაჭრობის, კერძოდ, საგარეო ვაჭრობის გამოცოცხლებაში გამოიხატა. დადასტურდა, რომ დასავლეთ საქართველოს, უბირველესად ზღვისპირა ქალაქურ ცენტრებს, გარე საზღვართან საქაოად ინტენსიური სავაჭრო ურთიერთობა ჰქონდათ, რომელშიაც მთელი ლაზიკაც არის ჩამბული. ეს სავაჭრო ურთიერთობა ძირითადად მცირე აზიის პროვინციებთან, კერძოდ, შავი ზღვის სამხრეთ სანაპიროს საქალაქო ცენტრებთან ჰქონდა.³⁶

ლაზიკის აღმოსავლეთი, იბერიის მომიჯნავე რაიონების როგორც ნუმიზმატიკური, ისე არქეოლოგიური მასალა ადასტურებს, რომ დასავლეთ საქართველოს ამ რაიონის სამონეტო მიმოქცევა იბერიის სამონეტო მიმოქცევის იდენტურია.³⁷ არქეოლოგიურადაც ეს ოლქი ქართლის სამეფოს უკავშირდება და მასთან ჩანს ერთიანობაში. თუ ეს დასკვნა ასე თუ ისე გასაგებია ქ. შორაპანისა და მისი ოლქისათვის, რომელიც გარკვეულ პერიოდებში ქართლის სამეფოს შემადგენლობაში შედიოდა, პოლიტიკური მიზეზებით ამას ვერ ავხსნით კლდეეთის მიმართ, რომელიც ყოველთვის ლაზიკის შემადგენლობაში შედიოდა. არადა კლდეეთის სამაროვანის მასალა დიდ სიახლოვეს იჩენს ქართლის მატერიალური კულტურის ძეგლებთან. როგორც ჩანს, პოლიტიკური საზღვარი ქართლისა და ეგრისის სამეფოებს შორის არ ყოფილა მკვეთრად გამოხატული მონათესავე, აღმოსავლურ და დასავლურ ქართველურ მოსახლეობას შორის. კერძოდ, მათ ჰქონიათ უმჭიდროესი კულტურული და სამეურნეო ურთიერთობა.³⁸

ცხადია, იბერიასა (ქართლსა) და ლაზეთს შორის ეკონომიკური და კულტურული კავშირები უფრო ძლიერი იყო ლაზეთის აღმოსავლეთით, იბერიის მომიჯნავე ოლქში. თუმცა, როგორც ჩანს, იბერიის გავლენა უფრო ღრმადაც იჭრებოდა, რასაც მოწმობს მასალები ხარაგაულის რაიონის სოფ. სარგვეშიდან, ენგურის პირას მდებარე სოფ. თაგილონიდან, რაჭიდან და, რაც განსაკუთრებით აღსანიშნავია, შავი ზღვის ნაპირას მდებარე სოფ. ურეკიდან.³⁹ ამ

³³ Zosim, Historia Nova, I, გეორგიაკ, I, გვ. 280-288; Меликишвили Г. А. К истории древней Грузии, с. 380.

³⁴ Const. Porphyrg., De admin. Imper., LIII გეორგიაკ, IV, 2, გვ. 287-288; Харматя Я. К истории Херсонеса Тавриского и Боспора. - Античное общество, Москва, 1967, с. 204-206.

³⁵ Меликишвили Г. А. К истории древней Грузии, с. 381; ~~ნაშრომი~~ ეგრისის სამეფოს ისტორია, გვ. 40-45.

³⁶ ~~ნაშრომი~~ ეგრისის სამეფოს ისტორია, გვ. 45-84. აქვე ლიტერატურა.

³⁷ გუკუბერძენი იბერიის სამიტაბასოს საკითხისათვის ლიხთბერძენი, - იმ. II, 1855, გვ. 310; მახვიცა ანტიკური ხანის ქართლის სამეფოს ისტორიული გეოგრაფიიდან, 1865, საქანდ. დისტრიქტია, ავტორიუგრატი, გვ. 10-15.

³⁸ გლოშობაძე კლდეეთის სამაროვანი ახალი წელთაღრიცხვის II საუკუნისა, თბილისი, 1957, გვ. 187-189.

³⁹ აფაქაძე გვიანანტიკური ხანის არქეოლოგიური ძეგლები ურეკიდან, - სსმპ, XIV-, 1847, გვ. 89-111; ~~ნაშრომი~~ ეგრისის სამეფოს ისტორია, გვ. 64-65. აქვეა ლიტერატურა.

თვალსაზრისით საინტერესოა და ნიშანდობლივი ის ერთიანობა, რასაც ამელავნებს ქართლის მატერიალურ კულტურასთან ე.წ. გონიოს განპი.⁴⁰

1 საუკუნიდან მნიშვნელოვანი ცვლილებები მოხდა მახლობელი აღმოსავლეთის ბოლიტიკურ ცხოვრებაში. იგი შეეხო როგორც რომის იმპერიას, ისე მის ძირითად მეტოქეს - პართიას.

უკვე II ს მეორე ნახევრიდან რომის იმპერიაში სულ უფრო აშკარად მეღვანელება საერთო სოციალურ-პოლიტიკური კრიზისი. იგი შეეხო ეკონომიკასაც და, რაც მთავარია, მის პოლიტიკურ წყობასაც, როცა მკვეთრად დაუპირისპირდნენ ერთმანეთს სენატორული ზედაფენა, პროვინციების მიწათმფლობელი მაგნატები და საიმპერატორო ხელისუფლება. ამასთან, უზარმაზარი იმპერიის სხვადასხვა რეგიონში განლაგებული არმიები თვითნებურად ნიშნავენ და ამზობენ იმპერატორებს. იმპერიამ დაიწყო რღვევა. ცალკეული მხარეები ან პროვინციები დამოუკიდებლობისათვის იბრძვიან და ცენტრალური ხელისუფლება ზოგჯერ იძულებული ხდებოდა ეცნო გამდგარი ოლქების მმართველთა თვითმმართველობა; იმპერიაში იზრდება მონათა, კოლონთა და პროვინციათა მოსახლეობის აჯანყებები, რასაც ემატება საგარეო ვართულებები. მართალია III ს მეორე ნახევარში (იმპერატორების კლავდიუს II, ავრელიანეს და, განსაკუთრებით, დიოკლეთიანეს (284-305) დროს) იმპერიამ გარკვეულ სტაბილიზაციას მიაღწია, მაგრამ იგი მაინც საგრძნობლად დასუსტებული იყო როგორც ეკონომიკურად, ისე პოლიტიკურად.⁴¹

ქართულ სახელმწიფოებს თითქოს ხელსაყრელი ბირობები შეექმნათ რომთან ურთიერთობაში: იბერიას უფრო თავისუფლად შეეძლო ემოქმედა, ხოლო დასავლეთ საქართველოს სამეფოებს მეტი დამოუკიდებლობისათვის მიეღწიათ. მაგრამ სწორედ ამ დროს აღმოსავლეთში, ირანში, კარდინალური ცვლილებები მოხდა, რომელთაც გაართულეს ქართულ სახელმწიფოთა მდგომარეობა: III ს 20-იან წლებში დასუსტებული, დეცენტრალიზებული არშაკიდული პართიის ნაცვლად ჩამოყალიბდა ახალი დინასტიის მიერ გაერთიანებული და განმტკიცებული სახელმწიფო - სასანური ირანი, რომელიც მნიშვნელოვნად განსხვავდებოდა პართიის სამეფოსაგან. მართალია, საგარეო პოლიტიკაში იგი მნიშვნელოვანწილად აგრძელებდა პართული ირანის ხაზს, ოღონდ უფრო თანმიმდევრულად, ენერგიულად და უფრო აგრესიულად.⁴²

ახალი ირანის ძირითად მეტოქეს ისევ რომი წარმოადგენდა. პირველი შეტაკებები მათ შორის უკვე პირველი სასანიდი მეფის არდაშირ I დროს მოხდა, მაგრამ განსაკუთრებით ენერგიულად და შედეგიანად რომის იმპერიას არდაშირის ვაჟი და მემკვიდრე შაფურ I (241-272) ებრძოდა, რომელმაც რამდენიმე სერიოზული მარცხი მიაყენა მეტოქეს. მიუხედავად ზოგიერთი ლოკალური წარუმატებლობისა, შაფურმა შეძლო თავისი ძალაუფლება დაემყარებინა მესობოტამიასა და სომხეთში.

შაფურ I მოღვაწეობის ერთგვარ შემაჯამებელ ანგარიშს შეიცავს სამეოვანი (პართულ-ფალაური, სასანურ-ფალაური და ბერძნული) წარწერა, გამოკვეთილი პერსეპოლისის მახლობლად, ნაკში-რუსტამში მდებარე ე.წ. „ზოროასტრის ქაბაბის“ (Kaaba-i-Zardosi) ტაძარში. ამ წარწერაში შაპან-შაპის ქვეშევრდომთა შორის, იბერიისა და არმენიის გვერდით, ბერძნულ

⁴⁰ *თარღობა* უკანაში, *თამბაქა* და *დასუტამა* ვიღია, გონიოს განპი. თბილისი, 1980, გვ. 20-27.
⁴¹ Ковалев С.И., Штарман Е.М. Очерки... с. 280-283; История Древнего Мира, ч. II, под ред. Бокшанина А.Г., Москва, 1982, с. 368-382.
⁴² *გაბაშვილი*, სასანიური ირანის სახელმწიფო. - ნარკვევები მახლობელი აღმოსავლეთის ისტორიიდან, თბილისი, 1957, გვ. 22-25; A.Christensen, L' Iran sou les Sasanides, Copenhagen, 1944, pp.88-144.

ტექსტში დასახელებულია ქვეყანა მახლონია, ხოლო ფალაური ტექსტის შესაბამის ადგილას - ქვეყანა სიკან (Syk'n).⁴⁵ როგორც დადასტურდა, ეს ქვეყანა იდენტურია ზემოთ დასახელებული მაკრონების (გარიანტ. მახლონების) და პენიოხების სამეფოსი.⁴⁶

წარწერიდან ირკვევა, რომ მაკრონ-პენიოხების სამეფოს III ს 80-იან წლებში (წარწერა 262 წელს არის ამოკვეთილი) თავისი დამოუკიდებლობა, უფრო ზუსტად რომის ვასალური სამეფოს სტატუსი დაუკარგავს და სპარსეთის ზეგავლენის და მოხარკე ქვეყნად ქცეულა. ჩვენ არ ვიცით როგორი იყო მახლონიის ირანზე დამოკიდებულების რეალური შინაარსი, ან იყო თუ არა იგი ნამდვილად დამყრობილი შაფურ | დროს: საქმე ისაა, რომ „ზოროასტრის ქაბაბი“ წარწერაში ირანის შაპან-შაპის მოხარკე ქვეყნებს შორის ზოგჯერ დასახელებულია ისეთებიც, რომლებიც მას უშუალოდ კი არ დაუბყროა,⁴⁷ არამედ ან ბრძოლაში დაუმარცხებია, ან დაულაშქრავს. ცხადია, თუ კი მახლონია, მართლაც, შედიოდა სპარსეთის ზეგავლენით ოლქ-თა შემადგენლობაში, ეს შეიძლება მხოლოდ ხანმოკლე დროით მომხდარიყო. საქმე იმაშია, რომ შაფურ | შემდეგ რომაელებმა სპარსელებთან ბრძოლაში მნიშვნელოვან წარმატებებს მიაღწიეს და 298 წელს რომსა და ირანს შორის დადებული ნისიბინის საზავო ხელშეკრულებით ირანმა კარგა ხნით დაკარგა ძალაუფლება სომხეთსა და მესობოტამიაში. ცხადია, ასეთ ბირობებში შეუძლებელია ირანს შავი ზღვის სამხრეთ-აღმოსავლეთ სანაპიროზე რაიმე გავლენა შეენარჩუნებინა. ამრიგად, III ს 80-90-იან წლებში რომს მაკრონ-პენიოხთა სამეფო, იგივე მახლონია, უკან უნდა დაებრუნებინა.⁴⁸ მაშასადამე, აჰარის სამხრეთი ოლქი, მის მეზობელ ჩრდილოეთ ჭანეთთან ერთად, მოკლე დროით (262 წ. ახალი დრო) სასანური ირანის ქვეშევრდომობაში უნდა მოხვედრილიყო.

რაც შეეხება იბერიის ქვეშევრდომობაში მყოფ ზიდრიტებს, ისინი შემდეგდროინდელ წყაროებში აღარ იხსენიებიან, ხოლო რომაელთა სამფლობელოს უშუალოდ მეზობლება ლაზეთის (ეგრისის) სამეფოს ტერიტორია (იხ. ქვემოთ). საქმე იმაშია, რომ შაფურ | დროს იბერია, რომლის ქვეშევრდომიც, ფლაგიუს არიანეს მიხედვით, იყო ზიდრიტთა ტომი, საკმაოდ რთულ ვითარებაში მოექცა და მასაც, გარკვეული ხნით, ირანის ქვეშევრდომობა თუ არა, მასზე გარკვეული დამოკიდებულება უნდა ეცნო.⁴⁹ მახლონიის დამორჩილება თუ დალაშქრა უნდა მომხდარიყო იმავე ხანებში, როდესაც შაფურმა რომთან ბრძოლაში საერთო წარმატებებს მიაღწია და ამიერკავკასიის ქვეყნებშიაც თავისი გავლენა გაავრცელა. ასეთ სიტუაციაში საეჭვოა, იბერიას მახლონიის მეზობელი ზიდრიტთა ტერიტორია შეენარჩუნებია; საფარაუდოა, ის შაფურის წარწერის მახლონიაშია საგულისხმებელი. ხოლო შემდეგ, როდესაც რომმა მაკრონ-პენიოხთა ტერიტორია კვლავ დაიბრუნა, მას ზიდრიტთა ტომის მიწა-წყალიც თავისი ხელქვეითი უნდა გაეხადა. იგი, როგორც ჩანს, რომის მოკავშირე ლაზთა სამეფოს შემადგენლობაში შევიდა.

მახლონიის კვლავ რომის დაქვემდებარებაში დაბრუნება, როგორც ჩანს, III ს შემდეგ

⁴⁵ Sprengling M. A new pahlavi inscription. - American Journal of Semitic Languages and Literatures, t.53, 2, 1937, 126-144; E. Honigsmann et A. Maricq, Recherches sur les Res gestae divi Saporis, Bruxelles, 1953.

⁴⁶ Honigsmann E., Maricq A. Recherches..., p. 64-76; Меликшвили Г. А. К истории Грузии, с. 380-390.

⁴⁷ M. Sprengling, Third Century Iran, Sapor and Kartir, Chicago, 1953, p. 7; Луконин В. Г. Завоевание Сасанидов на востоке и проблема кушанской абсолютной хронологии. - ВДИ, 1969, №2, с. 34-37; Его же, Культура сасанидского Ирана, Москва, 1969, с. 126-128.

⁴⁸ ლაზარაძე ნარკვევები ქართლის (იბერიის) სამეფოს ისტორიიდან, თბილისი, 1975, გვ. 14, 38-37.

⁴⁹ ლაზარაძე ნარკვევები..., გვ. 35 და შემდ.

მომხდარა. ყოველ შემთხვევაში, IV ს 80-იან წლებისათვის ეს ფაქტი უკვე სახეზეა. IV ს მეორე ნახევრის რომაელი მწერლის ამიანე მარცელინეს ცნობით, 362 წელს ირანის შაჰინ-შაჰი შაფურ II (309-379) არმენიაში შეიჭრა, დააბრმავა აქაური მეფე არშაკ II, რომლის ფაქმა პაპმა დაახლოებულ ბირებთან ერთად თავი იმ მაღალ მთებს შეაფარა, რომლებიც რომაელთა მიწებს ლაზიკისაგან ყოფდნენ; იქ მათ ხუთი თვე დაყვეს და უღრან ტყეებსა და დაკლავილ ხეებში მანევრირებით თავიდან აიცილეს სპარსთა მეფის მრავალი ცდა დაეტყვეებინა დევნილები.⁴⁴

მაშასადამე, ამ დროს ლაზეთის სამეფოს საზღვარი ჩრდილოეთიდან უკვე ჭანეთის მთებს ეზღინებოდა. ამიანე მარცელინეს ამ ცნობას ავსებს და აკონკრეტებს მერმინდელი ბიზანტიელი ავტორების ცნობები, რომელთა ანალიზი ცხადყოფს, რომ ლაზეთის სამეფოს ტერიტორია სამხრეთით მდ.ჭოროხის შესართავის სექტორამდე აღწევდა.⁴⁵

გარადობენ, რომ ლაზეთსა და რომის ხელქვეით ტერიტორიებს შორის საზღვარი გარკვეულ ცვლილებებს განიცდიდა: ჭანეთის ტერიტორიის ერთი ნაწილი გათავისუფლდა რომაელთა ბატონობისაგან და ლაზეთს დაემორჩილა. ამის მანიშნებელია პროკოპი კესარიელის ცნობა, რომ ჭანებს მღვდელმთავრებს ლაზთა ეპისკოპოსები უწესებენო. შემდგომ ხანებში, ლაზეთის სამეფოს ერთგვარი დასუსტების შედეგად (V ს-ის მეორე ნახევარი), ჭანეთის მოსახლეობა კვლავ გათავისუფლებულა ლაზების მეურვეობისაგან. ეს მხარე, გარკვეული დროით, აღარც ლაზეთს ემორჩილებოდა და აღარც რომს.⁴⁶

ცხადია, რთული კოლიზიების იმ ეპოქაში, როგორც IV-V საუკუნეები იყო, მახლობელი აღმოსავლეთისათვის ბოლიტიკური საზღვრებისა და გავლენის სფეროების ხშირი ცვალებადობა საცხადო ბუნებრივი იყო, თუმცა, ამ კონკრეტულ შემთხვევაში ეს არ დასტურდება. უპირველეს ყოვლისა, ამიანე მარცელინეს ზემოთ მოტანილი ცნობა ცხადყოფს, რომ ის მთიანი მხარე, სადაც უფლისწულმა პაპამ შეაფარა თავი, რომაელებისა და ლაზების სამფლობელოებს შორის მდებარეობდა და საკმაოდ ვრცელიც იყო. მაშასადამე, აქ ბირდაბირ არის ნათქვამი, რომ რომაელთა კუთვნილი ტერიტორია ლაზიკას უშუალოდ არ ემიჯნებოდა, რაც კარგად ეთანხმება პროკოპი კესარიელისა და აგათია სქოლასტიკოსის აღწერას, რომლის მიხედვით რომაელთა უშუალო სამფლობელოებსა და ლაზეთს შორის, სწორედ ჭანეთის მთიანეთში, ცხოვრობდა თავისთავადი ხალხი. მაშასადამე, IV და VI საუკუნეებს შორის აქ ვითარება არ შეცვლილა. სარწმუნო არ ჩანს ის ცნობაც, თითქოს ამ მხარის მღვდელმთავრებს ლაზთა ეპისკოპოსები აწესებდნენ. ვერ ერთი, ეს ცნობა გვიანდელ, VI საუკუნის ვითარებას ასახავს. გარდა ამისა, საეკლესიო დაქვემდებარება სრულიადაც არ გულისხმობდა ბოლიტიკურ დაქვემდებარებასაც.⁴⁷ რაც შეეხება „სომხური გეოგრაფიის“ ცნობებს, ჩვენთვის საინტერესო საკითხის კვლევისათვის მათზე დაყრდნობაც არ ჩანს გამართლებული, რამდენადაც, როგორც ცნობილია, ეს თხზულება სწავლასა და დროის წყაროებს ეყრდნობა⁴⁸ და შავიზღვისპირეთში არსებული

⁴⁴ Ammianus Marcellinus, Res gestae, XXII, 12, 11; გეორგიკა, I, გვ. 128.

⁴⁵ ნ.ლომთაძე, ვერისის სამეფოს ისტორია, გვ. 67.

⁴⁶ Меликишвили Г.А. К истории древней Грузии, гв. 390-391; იგივე დასკვნამდე „სომხური გეოგრაფიის“ ცნობების საფუძველზე მივიდა დ.მუსხელიშვილი. დაქსებულშელო, საქართველოს ისტორიული გეოგრაფიის ძირითადი საკითხები, I, გვ. 82-86.

⁴⁷ ნ.ლომთაძე, ვერისის სამეფოს ისტორია, გვ. 68-70.

⁴⁸ Еремян С.Т. Ашхарациуци-Армянская география VII в. - Вестник обществ. наук. АН Арм. ССР, 1968, №5, с.43-60; Кульштра раннефеодальной Армении (IV-VII в.), Ереван, 1980, с. 231-234.

ბოლიტიკური ვითარება აქ სრული დამაჯერებლობით არაა წარმოდგენილი.

ამრიგად, მთავარ საყრდენს ისევ ამიანე მარცვლიანეს ცნობა წარმოადგენს - ლაზიკასა და რომის სამფლობელოთა უშუალო მეზობლობა და ქანეთის მხარის ლაზიკისადმი დაქვემდებარება არც IV საუკუნეში და არც შემდგომ სავარაუდო არაა. რაც შეეხება ქანეთის ზღვისპირა ზოლს და აქაურ ბუნებებს (მაგალითად რიზეს, ათინას), ისინი კვლავ რომის გამგებლობაში იმყოფებოდნენ. სავარაუდოა, რომ რომი არც აფსაროსის ციხესიმაგრეს შეელოდა და იგი კვლავ კაპადოკიის რომაული პროვინციის იურისდიქციაში რჩებოდა. ასე იყო ადრეც და ასეა ბიზანტიური წყაროებითაც (V ს ანონიმი, ბროკოში კესარიელი, ავათია). ამდენად, არა გვაქვს საფუძველი რომელიმე პერიოდში სანაბიროს ეს მონაპკვეთი ეგრის-ლაზეთს მივაკუთვნოთ. მაშასადამე, აჭარის სამხრეთი ზონის კვლავ რომის უშუალო გამგებლობაში იყო, ხოლო ბათუმ-ქობულეთის მხარე ეგრისის სამეფოში შედიოდა.

ეგრისის ანუ ლაზიკის სამეფო IV საუკუნეში ჩრდილოეთ კოლხეთსაც იქვემდებარებს: 389-395 წლებს შორის ლაზთა მეფეები იმორჩილებენ მაღალმთიან სვანეთს, რასაც წინ უსწრებდა აფსილების, აბაზგების და მისიმიანთა სვანური ტომების, აგრეთვე ლეჩხუმის დაქვემდებარება.³³ ლაზიკის სამეფოს ტერიტორია აღმოსავლეთის მიმართულებითაც გაფართოვდა. ქართლთან საზღვარი გადიოდა ციხე-ქალაქ შორაპანსა და სკანდაზე, ამასთან უკანასკნელნი, ოდესღაც ქართლის კუთვნილნი, IV ს-დან უკვე ეგრისის შემადგენლობაში არიან.³⁴

ამრიგად, IV ს მიწურულისათვის დასრულდა ეგრისის სამეფოს მიერ მთელი დასავლეთ საქართველოს გაერთიანება. მისი ტერიტორია შავი ზღვის სანაპიროზე ვაგრა-ბიჭვინთის რაიონიდან მდ. ჭოროხის შესართავის სექტორამდე ვრცელდებოდა; აღმოსავლეთით ის ლიხის მთამდე აღწევდა, ხოლო ჩრდილოეთით მოიცავდა მერმინდელ აფხაზეთს და სვანეთს.

ისტორიული აპარა, ზღვისპირა მაინც, ლაზიკის სამეფოს შემადგენლობაში შედიოდა. სად გადიოდა ზუსტად საზღვარი ლაზიკასა და რომის კუთვნილ ტერიტორიებსა თუ ქანეთს შორის - მდ.ჭოროხზე თუ უფრო სამხრეთით, ძნელი სათქმელია. ზოგადად ლაზიკის სამხრეთი საზღვარი ჭოროხის შესართავის სექტორზე, ან ცოტა უფრო სამხრეთით უნდა ვივარაუდოთ.

როდესაც ამ პერიოდის აპარაზეა საუბარი, ისტორიის გვერდით, ცხადია, გეანტიურებს ამ მხარის ეკონომიკური ვითარებაც. სამწუხაროდ წეროლობითა წყაროები არაყვეს ვაგატყობილებენ კონკრეტულად ამ რეგიონის სამეურნეო განვითარების შესახებ, მეტად მწირია ამ პერიოდის არქეოლოგიური მასალაც.

მართალია, აფსაროსის ციხე III-IV სს-ში თითქოს ლაზიკის ფარგლებს გარეთ, ჯერ მახელონის, შემდეგ კი კაპადოკიის პროვინციის შემადგენლობაში ჩანს, მაგრამ რამდენადაც ის ისტორიული აჭარის მიწა-წყალს განეკუთვნება, მოკლედ მის შესახებაც ვისაუბრებთ. არიანეს დროს მნიშვნელოვან ზღვისპირა ბუნებებს და ამ რეგიონში რომაელთა ერთ-ერთ მთავარ საყრდენს სიმაგრედ წარმოდგენილი აფსაროსი, როგორც ჩანს, არც შემდგომ კარგავს თავის დანიშნულებას და როლს. III ს-ში გუთების თავდასხმის შედეგად, როგორც ვარაუდობენ, იგი უნდა დაზარალებულიყო, მაგრამ III ს ბოლოს თუ IV ს დასაწყისში კვლავ აღდგენილი ჩანს.³⁵

³³ **სჯანაშვილი**, ეგრისის სამეფოს წარმოშობა, შრომები, II, გვ. 317-318; **ნდომიურა**, ეგრისის სამეფოს ისტორია, გვ. 70-72.

³⁴ Procop. De BG, VIII, 13; Ломоурн Н.Ю. Западная Грузия-Эгриси (Лазика) в IV-V вв. - Очерки истории Грузии, II, Тбилиси, 1988, с. 113.

³⁵ **გ.ლორთქიფანიძე**, ბიჭვინთის ნაქალაქარი, თბილისი, 1891, გვ. 82.

მართალია, მხოლოდ ვარაუდია, მაგრამ არქეოლოგიურად IV საუკუნიდან აქ კვლავ რომაული ბანაკი ჩანს.⁵⁶ ამას გარდა, იგი სახელწოდებით „აფსარო“ (Apsaro) დადასტურებულია IV ს საგ-ზაო რუკაზე, რომელიც რომაელი გეოგრაფოსის კასტორიუსის მიერ იყო შედგენილი და ლიტერატურაში, მისი შირველი შემსწავლელის კონრად ბეგტინგერის სახელით, „ბეგტინგერის ტაბულის“ სახელითაა ცნობილი. ამ რუკაზე, შავი ზღვის აღმოსავლეთ სანაპიროს გასწვრივ, ტრაპეზუნტიდან სებასტოპოლისამდე მიმავალ გზაზე აღნიშნულია ბუნქტი აფსარო; თანაც, იგი უბრალო სადგურად კი არაა წარმოდგენილი, არამედ ორი კოშკით, როგორც ამ რუკაზე ჩვეულებრივ ქალაქებია აღნიშნული; ნიშანდობლივია, რომ ასეთი ბირობითი ნიშნით ამ გზაზე, აფსაროსის გარდა, მხოლოდ ტრაპეზუნტი და სებასტოპოლისია აღნიშნული, რაც მის გამორჩეულ მნიშვნელობაზე და მასშტაბებზე მიუთითებს.⁵⁷

ბეგტინგერის ტაბულაზე „ამ გზაზე მითითებულ ბუნქტთაგან აღსანიშნავია Portus Altus, რომელიც აფსაროსის შემდეგ არის რუკაზე მითაგებული. სამეცნიერო ლიტერატურაში გამოთქმულია მოსაზრება, რომ ეს ქალაქი უნდა დაუკავშირდეს „ბერიბლუსში“ დასახელებულ მდ. ბათის (Batus), რომელიც პლინიუსის „ბუნების ისტორიაშიც“ ამავე ადგილას არის დასახელებული.⁵⁸ სკაუზნიშვილის აზრით, რამდენადაც ეს სახელწოდება აშკარად გავს ქართულ „ბათუმს“, ეს მდინარე ბათუმის ახლოს ზღვაში ჩამდინარე რომელიღაც მდინარეს, შესაძლოა ყოროლისწყალს დაუკავშირდეს. ამავე მიდამოებზე უნდა მიუთითებდეს „ბეგტინგერის ტაბულის“ Portus Altus, რამდენადაც ლათინური სიტყვა Altus აგრეთვე ღრმას ნიშნავს; მაშასადამე, მდ. ბათის შესართავთან ყოფილა ამავე სახელწოდების ნავთსადგურიც ან ქალაქიც და აძველებლად საფარაუდოა, აქ ბათუმი იგულისხმებოდეს.⁵⁹

იყო მოსაზრება, რომ, რამდენადაც ბათუმის ტერიტორიიდან ამ ბერიოდის არქეოლოგიური მასალა არ არის, შესაძლოა აქ რეალურად ფიჭვნარის ნაქალაქარი იგულისხმებოდეს.⁶⁰ დღეს კი, უკანასკნელი წლების არქეოლოგიური მონაცემების გათვალისწინებით, მოხდა ამ მოსაზრების კორექტირება და გამოითქვა ვარაუდი, რომ „პორტუს ალტუს“ მერმინდელი ციხისძირია, ანუ ბიზანტიური წყაროების ბეტრა. საქმე იმაშია, რომ სიტყვა altus „ღრმასაც“ ნიშნავს და „მაღალსაც“, „მაღლა მდებარესაც“. ეს მინიშნება კარგად ეთანხმება ციხისძირის ქალაქური ტიპის დასახლების ციტადელის მდებარეობას, მით უფრო, რომ ამჟამად ჩვენ ციხისძირიდან არქეოლოგიური მასალაც ვაგვაჩნია.⁶¹ ციხისძირში აღმოჩენილია სხვადასხვა ხასიათის ძეგლები - სასახლის კომპლექსი, ძველი აბანოები, მარანი, ნარსახოვანი კერამიკული ნაწარმი, მინის ჭურჭელი, სამარხები, რომლებიც მოწმობენ, რომ ყოველ შემთხვევაში IV ს-ში, თუ უფრო ადრე არა, აქ მნიშვნელოვანი ქალაქური ტიპის დასახლება ყოფილა.⁶²

გამოითქვა ვარაუდი, რომ ახ.წ. II-III სს ციხისძირში უკვე არსებობდა კოშკი ან რაღაც

⁵⁶ აბიანიშვილი, სამხრეთ-დასავლეთ საქართველოს უძველესი ნამოსახლარებისა და ნაქალაქარების არქეოლოგიური კვლევა-ძიების შედეგები (1958-1971). - სსსმ, III, 1973, გვ. 8-30.

⁵⁷ Itineraria Romana, Romische Reisewege an der Hand der Tabula Peutingeriana, Stuttgart, 1916; ნლომოური, ძველი საქართველოს სავაჭრო გზების საკითხისათვის. იიშ, IV, ნაკ. I, 1958, გვ. 101, სგვმ. X-XI. აქვე ლიტერატურა.

⁵⁸ Plinius, Natur, historia, VI, 12.

⁵⁹ სკაუზნიშვილი, ანტიკური მასალები ბათუმის ისტორიისათვის. - ქუთაისის პედინსტიტ. შრომები, X, 1950-51, გვ. 17-23; შეად. გეორგიკა, 2, გვ. 21-23.

⁶⁰ ნლომოური, კოლხეთის სანაპიროს ბერძნული კოლონიზაცია, გვ. 81-82.

⁶¹ იხ. ნლომოური, ციხისძირის ახ.წ. I-IV სს არქეოლოგიური ძეგლები, თბილისი, 1993, აქვე ლიტერატურა.

⁶² იქვე, გვ. 114-118.

გამაგრება, რომელიც აფსაროსის ციხის ფორმოსტი იყო და იქ რომაული რაზმიც იდგა. ამგვარი დასკვნის საფუძველს თითქოს იძლევა ციხისძირის ზედაციხის კალთაზე, საყანეში ნაპოვნი დამდიანი აგური, რომელსაც აწერია VEXFA. ელექციონაძემ ეს დამღური წარწერა გაშიფრა როგორც რომაული ლეგიონების სახელწოდება - Fulminatae Apollinaris და ამ საფუძველზე პეტრა-ციხისძირში ამ ლეგიონების ჯარისკაცთა დგომა ივარაუდა.⁶³ სხვაგვარად წაიკითხა ეს დამღა მ.შაიადელმა; მისი აზრით, წარწერა უნდა იკითხებოდეს როგორც VEXILLATIO FASIANA და მიუთითებს ამ აგურის დამზადებაზე ფასისში მდგარი სამხედრო ნაწილის (VEXILLATIO) სახელოსნოში.⁶⁴

ერთადერთი აგურის და სხვაგვარად წაითხულ-გააზრებული დამღის მიხედვით საექვო ჩანს ციხისძირში რომაული გარნიზონის ან, თუნდაც, მცირე რაზმის დგომა. II საუკუნისთვის ამგვარი რამ საერთოდ გამორიცხულია, რამდენადაც ეს ტერიტორია ამ დროს იბერიას ანუ ქართლს ეკუთვნოდა. დამდიანი აგური აქ შეიძლება სულ შემთხვევითაც მოხვედრილიყო, მაგრამ ერთი უდავოა: IV საუკუნისთვის ციხისძირი ერთ-ერთ მნიშვნელოვან ქალაქური ტიპის დასახლებულ პუნქტად ყალიბდება. არქეოლოგიურმა გათხრებმა თვით ციხისძირის ბორცვზედაც და მის ჩრდილოეთით დაბლობში (ბობოყვათის მიდამოებში) გამოავლინა არქიტექტურული ნაგებობები (აბანოები, სასახლე, მარანი, წყალსადენები, ეკლესიები), კერამიკული და მინის ნაწარმი, სამაროვანი, ნუმიზმატიკური მასალა, რაც ძირითადად IV-VI საუკუნეებით თარიღდება. ცნობილია ციხისძირის მიდამოებში აღმოჩენილი მდიდრული „განძი“, რომელიც II ან III საუკუნეებით თარიღდება.⁶⁵ ყოველივე ეს მოწმობს, რომ III-IV საუკუნეებში აქ მზადდებოდა ნიადაგი ისეთი მნიშვნელოვანი საქალაქო ცენტრის ჩამოყალიბებისთვის, როგორიც აქ VI საუკუნეში გვაქვს დადასტურებული ქპეტრას სახით. აქ აღმოჩენილი იმპორტული კერამიკა და მინის ნაწარმი, სამარხეული ინვენტარის ერთი ნაწილი და მონეტები მოწმობენ აღმოსავლეთ რომის პროვინციებთან და შავიზღვისპირეთის ცენტრებთან საკმაოდ ფართო სავაჭრო-ეკონომიკური ურთიერთობის არსებობას. მეორე მხრივ, ამ დასახლებაში არსებული არქეოლოგიური მასალა ორგანულ კავშირშია ლაზეთის (ეგრისის) თანადროულ ძეგლებთან (სოხუმი, ბიჭვინტა, წებელდა, ნოქალაქევი), რაც ადასტურებს ამ პუნქტის ორგანულ ეთნო-კულტურულ ერთობას სწორედ ეგრისის დანარჩენ ოლქებთან.

ამგვარად, III-IV საუკუნეების აჭარის ტერიტორია ადმინისტრაციულად ლაზიკის სამეფოს შემადგენლობაშია და ეკონომიკური თუ კულტურული განვითარებითაც ამ ქვეყნის ორგანულ ნაწილს წარმოადგენდა.

⁶³ Леквинадзе В.А. Римский кирпич со штампом из Цихидзირи. - საქმეცნ.აკადემიის მოამბე, XV, 3, 1967, გვ. 797-800.

⁶⁴ შაიადელი, კავკასიის საზღვარი. II საუკუნის გარნიზონები აფსაროსში, პეტრასა და ფაზისში. - „მაცნე“, ისტორიის... სერია, 1985, №1, გვ. 138-140.

⁶⁵ ნაიზაშვილი, ციხისძირის ახ.წ. I-VI სს არქეოლოგიური ძეგლები, გვ. 42-116.

§2. სამეურნეო ყოფა და საგარეო კავშირები

ახ.წ. I-IV სს-ის სამხრეთ-აღმოსავლეთ შავიზღვისპირეთის სამეურნეო ცხოვრების შესახებ ძალზე მწირი ცნობები მოგვეპოვება, მაგრამ ელინისტური პერიოდისა და ბიზანტიური წერილობითი წყაროების მონაცემების, აგრეთვე, არქეოლოგიური მასალების შეჯერების საფუძველზე შეიძლება დავადასტუროთ, რომ რომაულ ხანაშიც კოლხეთის ეკონომიკის საფუძველს კვლავ სოფლის მეურნეობა წარმოადგენდა.

ახ.წ. I-IV სს და მომდევნო პერიოდი საქართველოს ზღვისპირეთში ელინისტური ხანისაგან აშკარად განსხვავებული და მეურნეობის წარმოებისათვის საკმაოდ არახელსაყრელი ხანაა. საქმე იმაშია, რომ საყოველთაო დათბობის გამო ძვ.წ. II საუკუნიდან დადგა ახალი ზღვური ტრანსგრესიის ხანა (ე.წ. ლაზური ტრანსგრესია), როცა მსოფლიო ოკეანის დონე 3-5 მეტრით ამაღლდა და აკუმულაციური დაბლობის ზღვისპირა ზოლი დააჭაობა (იხ. აქვე, შესავალი §2). ამის გამო არსებობა შეწყვიტა ანონიმურმა ანტიკურმა ქალაქურმა დასახლებამ ქობულეთ-ფიჭვნარში (ძვ.წ. V-II სს) და საერთოდ დასავლეთ საქართველოს ზღვისპირა ზოლის ქალაქების უმრავლესობამ.

აჭარის ტერიტორიაზე ლაზური ტრანსგრესიის ამ მონაკვეთში (ახ.წ. I-IV სს) ვედასტურებთ მეურნეობის ტრადიციული დარგების შემდგომი აღმავლობის სურათს, მოსახლეობის სამეურნეო საქმიანობის ძირითადი დარგი კვლავაც სოფლის მეურნეობაა, თავისი ისეთი ტრადიციული დარგებით, როგორცაა მიწათმოქმედება (მემინდვრეობა, მევენახეობა-მეღვინეობა, მეხილეობა და ა.შ.) და მესაქონლეობა (მთისა და ბარის საძოვრებით). შემდგომ წინაურდება მრავალდარგობრივი ხელოსნობა (მჭედლობა, ოქრომჭედლობა, მეთუნეობა, მშენებლობა და სხვ.), სადაც შეინიშნება დარღვშიდა სპეციალიზაცია. კერძოდ, მჭედლობაში უნდა გამოვყოთ საბრ ოლო იარაღის და სამეურნეო აღჭურვილობის, მეთუნეობაში - კრამიტისა და აგურის, წყალსადენი მიწების, სამეურნეო და საოჯახო ჭურჭლის, ოქრომჭედლობაში სამკაულის, თვლების დამზადება და ა.შ.

სამეურნეო საქმიანობის აქტიურ უბნად კვლავაც რჩება მეთევზეობა, მათ შორის რეწვა და ნადირობა.

უნდა ითქვას, რომ რომაელთა მმართველობა და სამეურნეო კულტურა გარკვეულ გავლენას ახდენდა ადგილობრივი მოსახლეობის სამეურნეო ცხოვრებაზე, რაც ფრაგმენტულადაა ასახული წერილობით წყაროებში და არქეოლოგიურ მონამოვარში.

აჭარის ტერიტორიაზე აღმოჩენილი ახ.წ. I-IV სს მატერიალური კულტურის ძეგლები ჯერჯერობით მთლად საკმარისი როდია კოლხეთის ამ მნიშვნელოვანი რეგიონის სამეურნეო ცხოვრებისა და საგარეო კავშირურთიერთობათა სხვადასხვა საკითხის დეტალების განსახილველად. ჩვენთვის საინტერესო პერიოდის არქეოლოგიური მასალების აღმოჩენა უმთავრესად დაკავშირებულია ციხისპირთან და გონიოსთან (სურ. მნ-მწ). უკანასკნელი ახ.წ. I ს მეორე ნახევრიდან ფუნქციონირებდა როგორც რომაული ციხე-სიმაგრე (კასტელუმი) აფსაროსი, სადაც 1961 წ. გამოვლენილი იყო ნაგებობათა ნაშთები და არქეოლოგიური მასალა, რომელიც მოიცავ-

და ფართო ქრონოლოგიურ პერიოდს - ძვ.წ. I საუკუნიდან მოცილებული გვიანშუასაუკუნეების ჩათვლით. ამ დროსვე მოზოგებულ იქნა ჩვენთვის საინტერესო პერიოდის იმპორტული კერამიკული ნაწარმის - წითელლაიანი კერამიკისა და ამფორების - საყურადღებო ნიმუშები.¹ არქეოლოგიური გათხრები მართალია გავრძელდა 1969-1970 წწ, მაგრამ იმ დროს ძირითადად ადრე და გვიანი შუასაუკუნეების მასალები იყო გამოვლენილი.

1995 წელს გონიო-აფსაროსის შესწავლაში ახალი ეტაბი დაიწყო. განხორციელდა სისტემატური, ფართომასშტაბიანი არქეოლოგიური გათხრები, გამოვლენილია ახ.წ. I-IV სს კულტურული ფენები, რომლებიც შეიცავს ნაგებობათა ნაშთებს, თერმებს, გარნიზონის ყაზარმას, ადმინისტრაციულ შენობებს, წყალსადენისა და კოლექტორების სისტემებს, ტრადიციულ არქეოლოგიური მასალა, რომელშიც წამყვანია სამეთუნეო ნაწარმი (სამშენებლო კერამიკა, სამეურნეო, სამზარეულო და სუფრის ჭურჭელი), აგრეთვე, მინისა და ლითონის ნაკეთობანი და მონეტები.²

გვიანანტიკური ხანის ცალკეული აღმოჩენები დაკავშირებულია სამხრეთ-აღმოსავლეთ შავი ზღვისბინიეთის სხვა პუნქტებთანაც, როგორცაა ციხისძირი, მახო, მახვილაური. ციხისძირი გვიანანტიკური და ადრეშუასაუკუნეების ხანის მნიშვნელოვანი საქალაქო ცენტრი იყო. მართალია, აქ ახ.წ. I-IV სს კულტურული ფენები ჯერჯერობით მიკვლეული არ არის, მაგრამ მასთან დაკავშირებულია ჩვენთვის საინტერესო პერიოდის ისეთი შემთხვევითი აღმოჩენები, როგორცაა ე.წ. ციხისძირის განძი, დამღიანი აგური (რომელიც მიუთითებს რომაული გარნიზონის ყოფნაზე ციხისძირში ახ.წ. III ს დასასრულიდან მაინც). აგრეთვე, ახ.წ. I-III სს რომაული მონეტები ბობოყვათის სანაპირო ზოლში, გარდა რამდენიმე გამონაკლისისა, როცა მონეტები აღმოჩნდა მოგვიანო პერიოდის სამარხულ კომპლექსებში. გვიანანტიკური ხანის საყურადღებო მასალებია მოზოგებული, აგრეთვე, გონიო-აფსაროსის მახლობლად და მდ. ჭოროხის ქვემო დინების სხვა პუნქტებში. ესენია საიუველირო ნაკეთობათა განძი სოფ.მახობიდან (სურ. 102) და ადრიაწეს ვერცხლის მონეტა სოფ. მახვილაურიდან. ახ.წ. ბირველი საუკუნეებით თარიღდება ძვირფასი ნივთებისაგან შედგენილი განძი, რომელიც 1974 წ აღმოჩნდა გონიოს ციხის სამხრეთ-აღმოსავლეთით აღმართულ მთის ფერდობზე. იგი სამეცნიერო ლიტერატურაში „გონიოს განძის“ სახელწოდებით შევიდა. გონიოს, ციხისძირისა და მახოს განძები საიუველირო ხელოვნებისა და მხატვრული ხელოსნობის მრავალ შესანიშნავ ნიმუშს შეიცავს (იხ.თავი VIII, §3).

ახ.წ. I-IV სს ანტიკურ სამყაროსთან ჩვენი რეგიონის სავაჭრო-ეკონომიკური კავშირთიერთობების შესასწავლად განსაკუთრებული მნიშვნელობა აქვს ნუმიზმატიკურ მასალებს და იმპორტულ ნაწარმს, გამორჩეულად - ამფორებს.

ყველაზე ადრეული რომაული მონეტები, როგორც მოსალოდნელი იყო, მოგვცა უახლესმა აღმოჩენებმა გონიო-აფსაროსში (სურ. 104). რომაული მონეტების ადრეულ ჯგუფს შეადგენს ანტიოქიის მონეტები, რომელთა ზურგზე მოთავსებულია აბრევიატურა SC (სენატის დადგენილება). ჯერჯერობით აღმოჩენილია ექვსი მონეტა, მათგან ორი ცალი ნერონის (54-68 წწ) სახელითა მოჭრილი, ერთი - დომიციანესი (81-96 წწ), სამი მათგანის ზუსტი ატრიბუცია ვერ ხერხდება, მაგრამ ისინიც I ს მეორე ნახევრით თარიღდება და ანტიოქიას ეკუთვნის, რომელიც თავისუფლად

¹ აგებლიწილია დახეტიაშიველი რკინის წარმოების უძველესი კერა ჭოროხის ქვემო დინებაში და არქეოლოგიური დაზვერვები გონიო-აფსაროსში. - სქსდ. I, თბილისი, 1984, გვ. 29-98, ტაბ. XX, ა-XXX.
² დახეტიაშიველი, აკაბიძე, შამაგლაძე, ნინაშვილი, მხაფავაძე, გუჯაფარიძე, ნაფხაზაგა, აღნაშნევილი. გონიო-აფსაროსის მუდმივმოქმედი არქეოლოგიური ექსპედიცია 1996 წელს. - კავკასიის არქეოლოგია: უახლესი აღმოჩენები და პერსპექტივები, თბილისი, 1997, გვ. 48. გონიო-აფსაროსი II, III, IV, V, VI და შმდ.

ქალაქის სტატუსით ძველ. 64 წელს შევიდა რომის იმპერიის შემადგენლობაში. აბრევიატურა SC ანტიოქიის მონეტებზე წინდება ოქტავიანე ავგუსტუსის დროიდან. მსგავსი მონეტები საქართველოში სხვაგან ვერ ვხვდებით არ არის ცნობილი, მაგრამ გონიო-აფსაროსში მათი აღმოჩენა სავსებით კანონზომიერია, ვინაიდან აფსაროსის ციხე-სიმაგრეს იხსენიებდა პლინიუს უფროსი, რომელმაც თავისი ნაშრომი ახ.წ. 77 წელს დაასრულა.³ როგორც ჩანს, ანტიოქიაში მოჭრილი მონეტებით მარადებლობდა აფსაროსში ჩაყენებული გარნიზონი ახ.წ. I საუკუნის მეორე ნახევარსა და შესაძლოა, II ს. დასაწყისშიც, საყურადღებოა ისიც, რომ გონიოში აღმოჩენილი ყველაზე ადრეული მონეტა ნერონის რეუთონს მართებული ჩანს ნ.ლომოურის ვარაუდი, რომ კოლხეთის ზოგიერთ მუნიციპალიტეტში, კერძო მონეტების სწორედ ნერონის დროიდან უნდა მდგარიყო.⁴

ქრონოლოგიურად მომდევნო ხანისაა კაპადოკიის ექსარიაში მოჭრილი ვერცხლისა და სპილენძის მონეტები, რომლებიც გონიოში ხუთი ერთეულითაა წარმოდგენილი. ესენია: ტრაიანუს (98-117 წწ) სპილენძის მონეტა (ერთი ცალი), ადრიანუს (117-138 წწ) ერთი ვერცხლისა და ორი სპილენძის საფასე და სეპტიმიუს სევერუსის (193-211 წწ) ნახევარდრაქმიანი. ციხისძირში კი მოპოვებულია დომიციანუს, ადრიანუს, ანტონინუს პიუსისა (138-161 წწ) და სეპტიმიუს სევერუსის სახელით მოჭრილი კესარიული დრაქმები. ციხისძირის კოლექციაში რაოდენობრივად სჭარბობს სეპტიმიუს სევერუსის მონეტები (3 ცალი). სხვები კი თითო ცალითაა წარმოდგენილი. ამასთან დომიციანუსა და ადრიანუს მონეტები დიდრაქმებია, დანარჩენები კი დრაქმები.⁵

კაპადოკიის ექსარია იმპერატორ ტიბერიუსის (14-37 წწ) დროიდან დიდ სამიპერატორო ზარაფხანად იქცა, რომელიც ამზადებდა როგორც ვერცხლის, ისე სპილენძის მონეტებს. სამსხედრო საქიროების ზარაფხანისათვის მოსახერხებელი ადგილმდებარეობის გამო იმპერატორმა ტრაიანემ მცირე აზიის სამონეტო ცენტრი დასავლეთიდან ექსარიაში გადმოიტანა. აქ მოჭრილი მონეტები რომის აღმოსავლეთ პროვინციებში ცირკულაციისათვის იყო განკუთვნილი.

როგორც ცნობილია, აღმოსავლეთ შავიზღვისპირეთში განლაგებული რომაული გარნიზონები კაპადოკიის სარდლობას ექვემდებარებოდა, ამიტომ კოლხეთის სამონეტო მიმოქცევაში ექსარიულ მონეტებს გაბატონებული ადგილი ეკავათ. ექსარიული მონეტების საქართველოში გავრცელების ქრონოლოგიური ჩანჩოქებია I ს ბოლო - III ს დასაწყისი. სამხრეთ-აღმოსავლეთ შავიზღვისპირეთში აღმოჩენილი ყველაზე ადრეული ექსარიული მონეტა (ციხისძირი) დომიციანუსის სახელითაა მოჭრილი. სწორედ ამ იმპერატორის დროიდან ვრცელდება ეს მონეტები საქართველოში.⁶ ყველაზე მეტი ექსარიული ვერცხლის მონეტა სევერუსა ხანისაა და III ს პირველი ნახევრით თარიღდება. როგორც ჩანს, აღნიშნული მონეტები უფრო გვიანაც იყო მიმოქცევაში. ამისი მოწმობაა ადრიანუსა და გორდიანე III (238-244 წწ) მონეტების ერთად აღმოჩენის ფაქტი გონიოში, ხოლო ადრიანუს დიდრაქმისა - ციხისძირის სამაროვანზე, IV ს სამარხულ კომპლექსში. ექსარიული მონეტების საქარსველოში აღმოჩენის ტოპოგრაფია საკმაოდ ფართოა. სამხრეთ-აღმოსავლეთ შავიზღვისპირეთის გარდა, ისინი აღმოჩენილია ურეკში, სუფსაში, ვანში, ნოქალაქევიში, სეფიეთში, წებულდაში, სოხუში, ბიჭვინტაში. გარდა ამისა, ცნობილია, აგრეთვე,

³ გონიოში მოპოვებული რომაული მონეტები განხილულია ნაშრომში: ირ.გარსიაშვილიძე. ანტიკური (რომაული) ხანის მონეტები გონიო-აფსაროსიდან. 1907 წლის წლიური ნაშრომი. ინახება ბსკი-ის არქეოლოგიის განყოფილების არქივში. მისივე, რომაული ხანის მონეტების ვანის გონიო-აფსაროსიდან. - ძიებანი, 5, 2000, გვ. 81-83.

⁴ ნ.ლომოური. რომაულთა ლაშქრობა იბერიაში და კოლხეთში. რომაელები სამხრეთ-აღმოსავლეთ შავიზღვისპირეთში. - იხ. ზემოთ, თავი VII, §4, გვ. 10. შტრა.; Леквинадзе В.А. Понтийский лимес. - ВДИ, 1969, №2, сс. 75-90.

⁵ ნანაშვილი, ციხისძირის ახ.წ. I-VI ს არქეოლოგიური ძეგლები, თბილისი, 1903, გვ. 80-113, ტაბ. XLI-XLII.

⁶ Голенко К.В. Денежное обращение Колхиды в римское время. Ленинград, 1964, с. 28.

მათი განაშენიანება, კერძოდ, გერმანიის, ეკის (მასში 907 მონეტადან 771 კესარიულია) და ნაბაკეის განაშენიანება.⁷ კესარიული მონეტები საქართველოში საზღვაო გზით ტრაპეზუნტიდან შემოდიოდა, რომელიც დიდი როლს თამაშობდა რომის იმპერიის აღმოსავლურ პოლიტიკაში. მონეტები შემოქმედდა შავი ზღვის სანაპიროს ქალაქებში, საიდანაც ქვეყნის სიღრმეში ვრცელდებოდა.

ახ.წ. II-III სს სამხრეთ-აღმოსავლეთ შავიზღვისპირეთში კესარიულ მონეტებთან ერთად მიმოქცევაშია რომაული დენარები, თუმცა, მათი რაოდენობა შედარებით მცირეა. გონიოს მასალებში წარმოდგენილია ორი რომაული დენარი, რომლებიც მოჭრილია ფაუსტინასა (141 წ.) და სექტიმიუს სევერუსის (?) სახელით.⁸ ციხისძირში კი აღმოჩენილია კარაკალასა (211-217 წწ.) და გორდიანე III (238-244 წწ.) ვერცხლის მონეტები. აღნიშნული საფასებიც შავიზღვისპირეთში მცირე აზიის ქალაქებიდან ვრცელდებოდა.

ახ.წ. პირველ საუკუნეებში აღმოსავლეთ შავიზღვისპირეთის სამონეტო მიმოქცევაში მნიშვნელოვანი ადგილი ეკავა ტრაპეზუნტის სპილენძის საქალაქო მონეტებს, რომლებიც დიდი რაოდენობითაა აღმოჩენილი ბიჭვინტა-ლხიძეისა და სოხუმის ტერიტორიაზე. აქარაში უკანასკნელ დრომდე ცნობილი არ იყო მსგავსი მონეტები (ციხისძირში მათ არ არსებობას მოეძებნა შესაძლებელი ახსნა იმით, რომ ტრაპეზუნტმა სამონეტო ემისია შეწყვიტა 249 წელს, ხოლო რომაული გარნიზონის გაჩენა ციხისძირში ივარაუდება III საუკუნის ბოლოს).⁹ მაგრამ როგორც კი გონიო-აფსაროსში გაითხარა შესაბამისი ბერიოდის კულტურული ფენები, ტრაპეზუნტის მონეტებმაც მაშინვე იჩინა თავი. გონიოში ისინი წარმოდგენილია კომოდუსის (180-192 წწ.), სექტიმიუს სევერუსისა და ტრანკულიანას¹⁰ (238-244 წწ.) საფასეებით.¹¹ მეტად საყურადღებოა კომოდუსისა და სექტიმიუს სევერუსის ის მონეტები, რომელთაც ზურგზე მითარა-მხედარია გამოსახული.

ტრაპეზუნტის მონეტებს ქართული ნუმიზმატიკური ძეგლებს რიცხვს მიაკუთვნებენ, კერძოდ კი მითრას იკონოგრაფიასთან დაკავშირებით გამოთქმულია საყურადღებო მოსაზრება, რომ ტრაპეზუნტში მითრას კულტის გამარჯვებისათვის ქართული ეთნიკური საფუძველი არსებობდა. მითრას გამოსახულების მქონე მონეტებს პარალელი არ ეძებნება სხვა ქალაქებისა და სამეფოების ნუმიზმატიკაში, სამაგიეროდ, მსგავსი გამოსახულების მქონე, ადგილობრივად დამზადებული ჭრილა ქვემო აღმოჩენილია საქართველოში (მცხეთა-სამთავრო, ურბნისი, ქუთაისი). ტრაპეზუნტის მონეტების ზურგზე გამოსახულ მითრა-მხედარს ასტრალურ ღვთაებათა (მზე, მთვარე, ვარსკვლავი) უნიფიცირებულ სახედ მიიჩნევენ და ქართველურ სამყაროში წმინდა გიორგის კულტის უშუალო წინამორბედად თვლიან.¹²

ტრაპეზუნტი თავისი გეოგრაფიული მდებარეობის წყალობით უდიდეს როლს ასრულებდა ამიერკავკასიის ქალაქებში მდგომი რომაული გარნიზონების მომარაგების საქმეში. იგი რომაელთა სამხედრო ფლოტის მთავარ ბაზას წარმოადგენდა შავი ზღვის სამხრეთ-აღმოსავლეთ სანაპიროზე. ასეთ ვითარებაში, ბუნებრივია, ტრაპეზუნტი გვევლინება მონეტების მთავარ მიმწოდებლად შავი ზღვის აღმოსავლეთი სანაპიროს ბუნქტებისათვის.

გონიოს ნუმიზმატიკურ მონაბოვარში ყურადღებას იქცევს გორდიანე III სახელით ქ.ი-

⁷ გ.დუნდუა, საქართველოს სამონეტო განაშენიანება, თბილისი, 1979.
⁸ ირ.გარშვილიძე, დასახ. ნაშრ., გვ. 4-5, 12.
⁹ წინამორბედი, დასახ. ნაშრ., გვ. 100.
¹⁰ გორდიანე III-ის მეუღლე.
¹¹ ირ.გარშვილიძე, დასახ. ნაშრ., გვ. 4-8, 12-15.
¹² გ.დუნდუა, კიდევ ერთხელ ტრაპეზუნტის მონეტების იკონოგრაფიის შესახებ, - დიდი მიტუნტი, II, თბილისი, 1977, გვ. 343-347.

ნობეში მოჭრილი სპილენძის საფასე.¹³ სინოპური მონეტები ადრეანტიკურ და ელინისტურ ხანაში დიდი რაოდენობით შემოდოდა კოლხეთში, მაგრამ რომაულ ხანაში ისინი თითქმის არ გვხვდება. სხვა არქეოლოგიური მასალის, კერძოდ ამფორების, მიხედვით ჩანს, რომ ინტენსიური საფაქრო-ეკონომიკური ურთიერთობა სინოპესთან გვიანანტიკურ ხანაშიც გრძელდებოდა. ამის კიდევ ერთი დამადასტურებელია ხსენებული სინოპური მონეტის აღმოჩენა გონიოში.

III ს ბოლოსა და IV ს დასაწყისს მიეკუთვნება ციხისძირში აღმოჩენილი სამი სპილენძის მონეტა, მათგან ორი დიოკლეტიანეს (284-305 წწ), ხოლო მესამე კონსტანციუსს (298-306 წწ) სახელათაა მოჭრილი. კონსტანციუსს I მონეტა ქიზიკის ზარაფხანაშია აღმზადებული, ხოლო დიოკლეტიანეს მონეტებზე ზარაფხანის სახელი არ იკითხება.¹⁴ როგორც ჩანს, ისინი ისევე როგორც სამხრეთ-აღმოსავლეთ შავიზღვისპირეთში აღმოჩენილი მონეტების უმრავლესობა, რომაული აღმოსავლეთის ზარაფხანებიდან უნდა იყოს გამოსული.

ამრიგად, დღესდღეობით არსებული ნუმიზმატიკური მასალა სამხრეთ-აღმოსავლეთ შავიზღვისპირეთში ახ.წ. I-III სს სამონეტო მიმოქცევის შემდეგ სურათს გვიხატავს: I ს განეკუთვნება ანტიოქიაში მოჭრილი სპილენძის მონეტები და ერთი ცალი კესარიული ვერცხლის მონეტა; II ს ნუმიზმატიკურ მონაბოვარში წამყვანია კესარიული ვერცხლისა და სპილენძის მონეტები, თითო ცალია რომა (დენარი) და ტრაპეზუნტში მოჭრილი (სპილენძი) საფასეები; III ს პირველი ნახევრის მონეტებში კვლავ ჭარბობს კესარიული ვერცხლის მონეტები, მაგრამ მათთან ერთად გვხვდება რომაული დენარები, ე.წ. ანტონინიანები, აგრეთვე, ქალაქ ტრაპეზუნტისა და ქალაქ სინოპის სპილენძის მონეტები. III ს დასასრული წარმოდგენილია სპილენძის მონეტებით, რომელთაგან ერთ-ერთი ქიზიკის ზარაფხანაშია მოჭრილი.

სპილენძის მონეტები ძირითადად კოლხეთის სანაპირო ქალაქებში და იმ ბუნქტებში იყო გავრცელებული, სადაც რომაული გარნიზონები იდგა, ქვეყნის სიღრმეში კი ძირითადად ვერცხლის მონეტები მიმოქცეოდა. ამის მოწმობაა კოლხეთის შიდა რაიონებში აღმოჩენილი კესარიული ვერცხლის მონეტების მრავალრიცხოვანი განძები. აღსანიშნავია ისიც, რომ აღნიშნული მონეტები ხანგრძლივად იყო მიმოქცევაში, რასაც ადასტურებს მათი აღმოჩენა გაცილებით გვიანდელ, კერძოდ, IV-VI სს სამარხულ კომპლექსებში.¹⁵

საფაქრო-ეკონომიკურ ურთიერთობათა კვლევისათვის დიდი მნიშვნელობა აქვს კერამიკულ ტარას (ამფორებს). ციხისძირის მონაბოვარში ახ.წ. I-III სს ამფორების ნიმუშების გამოყოფა არ ხერხდება, ხოლო გონიო-აფსაროსმა უკანასკნელ წლებში მოგვცა 30-მდე სახეობის ამფორათა ფრაგმენტები, რომლებიც, ზოგადად, ძვ.წ. III-II - ახ.წ. VI-VII სს ქრონოლოგიურ ჩარჩოში თავსდება. მათგან ელინისტურ ხანას განეკუთვნება მხოლოდ რამოდენიმე ნიმუში, ძირითადი მასა კი რომაული ხანისაა და თარიღდება ახ.წ. I ს მეორე ნახევრითა და III ს დასასრულით. ახ.წ. I ს განეკუთვნება კოსის (შეწყვილებულყურიანი ამფორების გვიანდელი ვარიანტები), იტალიკური (ქიმიხებურშყერილიანი ყურებით) და როდოსული ე.წ. ძაბრისებრიძირიანი ამფორები. მათგან ყველაზე დიდი რაოდენობით როდოსული ამფორების ფრაგმენტები გვხვდება, ხოლო კოსური და იტალიკური ნაწარმი მხოლოდ რამდენიმე ნიმუშითაა წარმოდგენილი. ახ.წ. II-III სს სამეთუნეო ნაწარმში წამყვანი ადგილი უკავია მცირეაზიულ, განსაკუთრებით კი სამხრეთ შავიზღვისპირეთის ცენტრებში დამზადებულ კერამიკულ ტარასს. მათ შორის რაო-

¹³ ირ.გარშელოშიძე, დასახ. ნაშრ., გვ. 8, 15-16.

¹⁴ ნიანიშვილი, დასახ. ნაშრ., გვ. 105-107.

¹⁵ ნიანიშვილი, დასახ. ნაშრ., გვ. 81-80.

დენობრივად და მრავალფეროვნებით გამოირჩევიან სინოპური ამფორები. აფსაროსში აღმოჩენილია რომაული ხანის სინოპური ამფორების შვიდი ტიპი, რომელთაგან ორი აქამდე უცნობი იყო.¹⁶ ასეთი სიჭარბე კანონზომიერია, ვინაიდან სინოპე ამ დროს აღმოსავლეთ ბონტოში განლაგებული რომაული ჯარების მთავარი მომარაგებლის ფუნქციას ასრულებდა.

რომაულ ხანაში აღმოსავლეთ შავიზღვისპირეთთან სავაჭრო-ეკონომიკურ ურთიერთობებში სინოპეს კვლავ გააქტიურება თვალსაჩინოა სხვა რიგის მასალებითაც. კერძოდ, სინოპური ამფორების მრავალრიცხოვან ფრაგმენტებთან ერთად გონიო-აფსაროსში აღმოჩენილია სინოპური, გვერდებდაკეცილი და ღარიანი კრამიტებისა და ლუთერიების ფრაგმენტებიც.

სინოპურთან ერთად გონიო-აფსაროსში სამხრეთ შავიზღვისპირეთის სხვა ცენტრების სამეთუნეო ნაწარმაცაა წარმოდგენილი, მაგრამ სინოპური ნაწარმისაგან განსხვავებით, რომლის თხა ადვილად გამოსაცნობია, დანარჩენი ცენტრების ზუსტი განსაზღვრა არ ხერხდება, რაც დაკავშირებულია გვიანანტიკურ ხანაში სამეთუნეო წარმოებაში მომხდარ ტექნოლოგიურ ძვრებთან, რის გამოც ამ ცენტრების ნაწარმის გამოსაცნობი ნიშნები კლებულობს. ვარდა ამისა, აღნიშნული პერიოდის რომაული ამფორები ვაცილებით სუსტად არის შესწავლილი, ვიდრე წინაურ პერიოდისა.

ახ.წ. I-IV სს არქეოლოგიურ მასალებში წამყვანია სამხრეთ შავიზღვისპირეთის ნაწარმი, ვაცილებით ნაკლებია აღმოსავლეთ ხმელთაშუაზღვისპირეთის ცენტრების (კოსი, როდოსი) კერამიკული ტარა. ნათელი ხდება, რომ აფსაროსში, რომელ ხანაში და შემდგომ, ბიზანტიურ ხანაშიც, კერამიკული ნაწარმის ეს სახეობა და მასთან ერთად სატრანზიტო საქონელი (პური, ზეთი, ღვინო) ძირითადად სამხრეთ შავიზღვისპირეთის ცენტრებიდან შემოდის.

ახ.წ. I-IV სს იმპორტულ ნაწარმში გარკვეული ადგილი ეჭირა წითელლაკიანი კერამიკას, რომელიც სუფრათე მოსახმარი ჭურჭლების - ჯამების, ლანჭების, თევზების, მომცრო დოქებისა და ბალზამარიების ფრაგმენტების სახითაა წარმოდგენილი. ამ ტიპის კერამიკის ყველაზე მრავალრიცხოვანი მასალა აღმოჩენილია გონიო-აფსაროსში.¹⁷ განსაკუთრებით აღსანიშნავია გონიოში 1961 წელს აღმოჩენილი წითელლაკიანი ჯამი, რომლის ფსკერზე მოცემულია ფიგურული დამლა - სანდლიანი მარჯვენა ფეხის გამოსახულება. მსგავსი დამლები ახ.წ. I ს მეორე მესამედიდანაა გავრცელებული. გონიო-აფსაროსში აღმოჩენილი წითელლაკიანი კერამიკის ნიმუშები მცირეაზიულ სახელოსნოებში (მერგამი, სამოსი) უნდა იყოს დამზადებული, რასაც მათი თხის შედგენილობა და კეცი გვაფიქრებინებს.¹⁸

გონიო-აფსაროსში აღმოჩენილია ტიპური რომაული ჭურჭლები - ლუთერიები. თხის მიხედვით ისინი სინოპურ და პერაკელის პროდუქციას განეკუთვნებიან. გვევლება აგრეთვე ყავისფერკეციანი ადგილობრივი მინაბაქებიც.¹⁹

გონიო-აფსაროსის გათხრებისას მოპოვებულია ტერაკოტა მამაკაცის თავის გამოსახულებით (სურ. 103).²⁰

¹⁶ **მახალგაში**, კერამიკული ტარა გონიო-აფსაროსიდან (რეფერატი) - ინახება ბსკის-ის არქეოლოგიის ვანეოფილების არქივში; **მახალგაში**, სინოპური ამფორები გონიო-აფსაროსიდან. - გონიო აფსაროსი II, ბათუმი, 2002, გვ. 37-41.

¹⁷ **ტურაღალაძე**, სამხრეთ-დასავლეთ საქართველოს ზღვისპირეთი გვიანდინსტურსა და რომაულ ხანაში (სავაჭრო-ეკონომიკური ურთიერთობანი იმპორტული კერამიკის მიხედვით). - გონიო-აფსაროსი, VI ბათუმი, 2005.

¹⁸ **აგბელაშვილი**, **დახუტიაშვილი**, დასახ. ნაშრ., გვ. 65-69, ტაბ. XXII, I, XXIII, I.

¹⁹ **ტურაღალაძე**, დასახ. ნაშრ.

²⁰ **აკაბიძე**, **შამაღალაძე**, სამხრეთ კარიბჭისა და აბანოთუნის ტერიტორიაზე 1895-1908 წლებში წარმოებული კვლევა-ძიების უმთავრესი შედეგები. - გონიო-აფსაროსი, IV, ბათუმი, გვ. 56, ტაბ. XL12

გონიო-აფსაროსში მოპოვებულ იმპორტულ ნაწარმში გამოიყოფა თიხისა და ბრინჯაოს ჭრაქები, რომელთაც იყენებდნენ როგორც საზოგადოებრივი, ასევე საცხოვრებელი და სხვა ნაგებობების გასანათებლად (სურ. 105.1, 3, 5). გონიოს თიხის ჭრაქები სადაა ან შემკულია მცენარეული ორნამენტით. განსაკუთრებით აღსანიშნავია 1961 წ. მოპოვებული წითელლაკია-ნი ჭრაქი, რომლის ფარაკზეც რელიეფურად გამოსახულია მეომარი მორბენლის პოზაში. მას მარჯვენა ხელში სატყორცნი იარაღი უჭირავს, ხოლო მარცხენაში - ფარი. აღნიშნული ჭრაქი, ისევე როგორც თიხის ჭრაქების უმრავლესობა, ახ.წ. I-III სს მცირეაზიულ სახელმწიფოებში უნდა იყოს დამზადებული. რაც შეეხება ბრინჯაოს ჭრაქებს, რომლებიც გონიოში 1997 წელს აღმოჩნდა, ისინი იტალიკური ნაწარმი უნდა იყოს. ერთ-ერთ მათგანზე მოცემულია ლათინური წარწერა²¹ (სურ. 105.1).

თიხის ჭრაქებს დიდი როლენობით ამზადებდნენ ანტიკური სამყაროს მთელ რივ ტრადიციულ კერამიკულ სახელმწიფოებში როგორც შიდა მოთხოვნილებების დასაკმაყოფილებლად, ასევე სექსპორტოდაც, რაც განპირობებული იყო სავაჭრო ბაზარზე დიდი მოთხოვნილებით. არსებობდა სპეციალიზებული სახელმწიფოები, სადაც სავაჭრო ბაზრისათვის ჭრაქები დიდი როლენობით მზადდებოდა. ასეთი სახელმწიფოები იყო ეფესოში, სამოსზე, ათენში, რომში და სხვაგან.²²

ჭრაქის პატრუქს, ჩვეულებრივ, ლერწმის გულისაგან ამზადებდნენ, მაგრამ ვარაუდობენ, რომ კოლხეთში ამ მიზნით სელსა და კანაფს იყენებდნენ. საწეაყად კი ზეთუნის ზეთს ან ქონს ხმარობდნენ. კოლხეთში ასევე დასაშვებია სელისა და კანაფის ზეთის,²³ აგრეთვე, დელფინის ქონის გამოყენება.

რომაული ხანის არქეოლოგიური მონაპოვრის საინტერესო ნაწილს წარმოადგენს მინის ჭურჭელი, რომლის საკმაოდ მრავალრიცხოვანი და მრავალფეროვანი მასალა აღმოჩნდა გონიო-აფსაროსში. ესენია სხვადასხვა ცენტრებში და სხვადასხვა ტექნიკით დამზადებული (ჩამოსხმა-ბრესირება, ფორმაში გამობერვა და თავისუფალი ბერვა) და განსხვავებულად შემკული მინის ჭურჭლების - ვერტიკალურწიბოიანი ფიალები (სურ. 106.1), მოზაიკური მინის ჭურჭლები, რელიეფურგამოსახულებიანი და ბერძნულწარწერიანი სასმისები, ოთხწახნაგა გრაფინისებური ჭურჭლები (კუბიკოსები), ბოთლები, სხვადასხვა ტიპის სანელსაცხებლეები (სურ. 106.2) და ჭიქები - ფრაგმენტები. აგრეთვე მინის ძაბრისა და ფრინველის ფორმის ჭურჭლის ნატეხები.²⁴

ყურადღებას იქცევს ბრინჯაოსაგან დამზადებული სერამისის ქანდაკების აღმოჩენა (სურ. 106.3).²⁵

ამრიგად, პოლიტიკური კონსუნქტურიდან გამომდინარე, ახ.წ. I-IV სს-ში აღმოსავლეთ შავიზღვისპირეთის საეაჭრო-ეკონომიკურ და კულტურულ ურთიერთობათა მთავარი გეზი მიმართული იყო სამხრეთისაკენ, ძირითადად, შავი ზღვის სამხრეთი სანაპიროსა და საერთოდ მცირე აზიისაკენ.

²¹ Мамуладзе Ш.Х., Халваши М.С., Асланшвили Л.Г. Римские гарнизоны Апсара - БРДИ, I, 2002, с. 36-37, рис.4.5.

²² ნკილურაძე ჭრაქები ბიჭვინტის ნაქალაქარიდან. - დიდი ბიჭვინტი, II, თბილისი, 1977, გვ. 211-223.

²³ იქვე, გვ. 214.

²⁴ თმლიკაძე გვიანანტიკური და ადრეშუასაუკუნეების მინის ნაწარმი სამხრეთ-დასავლეთ საქართველოს შავიზღვისპირეთიდან. - გონიო-აფსაროსი, V, ბათუმი.

²⁵ თმლიკაძე სერამისის ქანდაკება გონიო-აფსაროსიდან. - ძიებანი, XV-XVI, 2005, გვ. 170-171.

§3. ნივთიერი კულტურა

ახ.წ. | საუკუნეში, როგორც ითქვამს, კოლხეთი რომის მცირეზაოული პროვინციის ნაწილი გახდა, რამაც განაპირობა ამ ოლქებთან მისი ხანგრძლივი სავაჭრო-ეკონომიკური და კულტურული ურთიერთობა. ამგვარ ურთიერთობას ღრმა ფესვები გააჩნდა ელჩინისტურ და უფრო ადრეულ ხანაშიც. ამიერიდან დასავლეთ საქართველო რომაული კულტურის გავლენის სფეროში მოექცა.

აჭარის ტერიტორიაზე ახ.წ. I-IV სს არქეოლოგიური ძეგლები ჯერჯერობით სუსტადაა შესწავლილი. იმდროინდელი კოლხეთის კულტურული ცხოვრების წარმოსადგენად ძირითადად ჩვენს განკარგულებაშია შემთხვევით აღმოჩენილი არქეოლოგიური მასალა, კერძოდ, ციხისძირის განძი (1907 წლიდან ერთბაშე საგანძურში ინახება), გონიოს მახლობლად, სოფ.მახოში აღმოჩენილი საიუველირო ნივთების საინტერესო კომპლექსი (1964 წ.) და საკუთრივ გონიოში აღმოჩენილი ოქროს ნივთების განძი, ე.წ. „გონიოს განძი“ (1974 წ.). ციხისძირის, მახოსა და გონიოს განძები მხატვრული ხელოსნობის (ოქრომჭედლობა, ტორვეტიკა, გლიბტიკა-ნახევარადფირფაჟს ქებზე გამოსახულებათა კვეთა) მრავალ ბრწყინვალე ნაკეთობას შეიცავს. საიუველირო, ტორვეტიკისა თუ გლიბტიკის ნიმუშებზე მოცემული მითოლოგიური სურათები და ორნამენტული მოტივები იმდროინდელ რელიგიურ რწმენა-წარმოდგენებს ასახავდა.

სხეულებელ არქეოლოგიურ კომპლექსებში¹ შემაჯავლი გამოყენებითი ხელოვნების ნიმუშები, რომლებიც ოქროს, ვერცხლისა და ბრინჯაოსაგან დაშნადებულ სხვადასხვა ნაკეთობას წარმოადგენს, შეიძლება დაგვაჯუფოთ შემდეგნაირად: სამკაული, ჭურჭელი, ტანისამოსისა და ცხენის საზეიმო აკაზმულობის დეტალები.

სამკაულე ტიპოლოგიური და მხატვრულ-სტილისტური თვალსაზრისით ოქროს სამკაულეთა ცალკე ჯგუფს ქმნის გონიოს განძში შემაჯავლი ბაღთობა, მთავალეული და დაცვარული სწორკუთხა ფირფიტები, რომელთა ზედა ნაწილი ფრინგელის ან ცხოველის გამოსახულებებით შემკული ერთი ან ორი სამკეთხედითა დაგვირგვინებული, ხოლო ქვედა ნაწილზე შემკულია წნულ ძეწვეზე დამაგრებული მრგვალი ფირფიტები (სურ. მმ. I, 3). სამი ბაღთა მეტნაკლებად მთლიანადაა გადარჩენილი, მეოთხე მხოლოდ ზედა ნაწილითაა წარმოდგენილი. ბაღთების ცენტრალური, ოთხკუთხა მოყვანილობის ფირფიტები შემკულია სხვადასხვაგვარად: ორი მათგანის ცენტრში მთავსებულია მოყვითალო ან მოწითალო ფერის ოვალურა, ხოლო კუთხეებში შედარებით მომცირე, სფეროვანი ან მსხლის ფორმის თვლები. მესამე ბაღთაზე კი, ოთხკუთხედის ცენტრში, დარჩენილია ცვარაშემოფებული ფირფიტა მხედრის რელიეფური გამოსახულებით. რომელიც შემოსილია თავსაბურავითა და გრძელსახეობიანი, მოკლე კვარითი. მხედრის ყელი ცვარათი აქვს შემკული. აღნიშნული სამკაულებისათვის ნიშანდობლივია აგრეთვე დაკბილული თვალბუდეები, რომელთაც ცვარას სარტყელი შემოუყვება; სამკეთხა და ოთხკუთხა ფირფიტები შემოსაზღვრულია დაკბენილი მავთულით ან ღაროვანი ჩარჩოთი. ფირფიტების თავისუფალი არეები შესესებუ-

¹ გონიოსა და ციხისძირის განძებს სპეციალური გამოკვლევები მიუძღვნა, იხ: თოდორიძე-ჭანაძე თამარ-ჯანაშვილი, გონიოს განძი. თბილისი, 1980; ნანაიშვილი, ციხისძირის განძი. - სდს, XVI, თბილისი, 1987, გვ. 118-146, ტაბ. LIII-LX; ნანაიშვილი, ციხისძირის ახ.წ. I-VI სს არქეოლოგიური ძეგლები, თბილისი, 1989, გვ. 17-41, ტაბ. IV-X.

ლოა ცვარათი გადმოცემული სახეებით - სამკუთხედებით, რომბებით, ვარდულებით, ალაგ-ალაგ წყვილი, ალაგ-ალაგ სამ-სამი ცვარათი.

გონიოს ბალთების მსგავსი სამკაულები, საზოგადოდ, იშვიათია. ისინი აღმოჩენილია ახ.წ. II ს დათარიღებულ სამაროვანზე სოფელ კლდეეთში² (ზეესტაფონის რაიონი) და დაბა ლოოს მახლობლად (სოჭიდან ჩრდილოეთით 25 კმ დაშორებით) შემთხვევით აღმოჩენილ, ძლიერ დანგრეულ, მდიდრულ სამარხში.³ მიუხედავად ზოგიერთი დეტალის განსხვავებისა, გონიოს, კლდეეთისა და ლოოს ბალთები ტიპოლოგიური და მხატვრულ-სტილისტური თვალსაზრისით სამკაულთა ერთ სახეობას განეკუთვნებიან. მათი ფუნქცია მთლად ნათელი არ არის. გამთოქმულია მოსაზრება, რომ შესაძლოა ისინი თავსაკაულს წარმოადგენდნენ. მიუთითებენ აღნიშნული სამკაულების მხატვრულ-სტილისტურ მსგავსებაზე ადრეანტიკური ხანის კოლხური ოქრომჭედლობის ნიმუშებთან, აგრეთვე მათზე მოცემულ გამოსახულებათა (მხედარი, ჩიტები, ვარდული) სიმბოლიკის გენტიკურ კავშირზე კოლხურ მხატვრულ-კულტურულ სამყაროსთან, თუმცა მათი დამზადების ცენტრისა (თუ ცენტრების) საკითხი ჯერჯერობით გადაწყვეტილი არ არის.⁴

ოქროს ნაკეთობათა შორის ყურადღებას იქცევს ციხისძირის განძის ოქროს შედგენილი საყურე (საყურე რგოლი, თვალბუდე, ტრაპეციის ფორმის ფირფიტა, ყუნწები და საკიდები). მრგვალგანივიკვეთიანი მავთულისაგან დამზადებული გახსნილი საყურე რგოლი თვალურადაა მორკალული. თვალბუდის წინა ნაწილი შემკულია მცენარეული ორნამენტით - ერთმანეთის მონაცვლეობით განლაგებული „პალმებისა“ და „გულის“ (ან სტილიზებული ლოტოსის?) ფორმის გამოსახულებებით. ცენტრალურ ნაწილში მოთავსებულია სადა ბუდეში ჩასმული კონუსური ფორმის, გაბრიალებულზედაპირიანი გრანატის ქვა. ტრაპეციის ფორმის ფირფიტაზე, რომელიც სამი პორიზონტალური ღარიითაა შემკული, ზემოდან დარჩილულია თვალბუდე. საყურეს ამკობს ორი ერთნაირი მოძრავი საკიდი, რომლებიც ყუნწების მეშვეობით დაკავშირებულია დაღარული ფირფიტის ზურგზე დარჩილულ ორ ყუნწთან.

ციხისძირის საყურე მიეკუთვნება რომაულ სამყაროში ფართოდ გავრცელებული სამკაულის ტიპს. ზოგიერთის აზრით, ამ ტიპის საყურე რომის იმპერიაში აღმოსავლეთიდან გავრცელდა, შესაძლოა, ბალზირადან, რომელიც გვიანანტიკურ ხანაში ოქრომჭედლობის ერთ-ერთ უმნიშვნელოვანეს ცენტრს წარმოადგენდა.

ციხისძირის საყურე ახ.წ. II-III სს თარიღდება. საქართველოში ამ ტიპის საყურის კიდევ ერთი, შედარებით გვიანდელი, ვარიანტია ცნობილი. ესაა ურეკის მდიდრულ სამარხში აღმოჩენილი წყვილი საყურე.⁵

ხელოვნების შესანიშნავი ნიმუშია ციხისძირის ოქროს აგრაფი, რომელიც მთის ბროლის ინტალითია შემკული. ოვალური მოყვანილობის მთის ბროლზე ამოკვეთილია იმპერატორ ლუციუს ვერუსის რეალისტური ბორტრეტი. ინტალით რამდენადმე უჩვეულოდ - ბირქვე არის ჩასმული ბუდეში.

აგრაფი, ჩვეულებრივ, გამოიყენებოდა ფართო მოსასხამების შესაკრავად კისერთან ან მხარზე, მას ქაღალისა და მამაკაცის სხვა ტანსაცმლის შესაკრავადაც ხმარობდნენ.

დიდი ზომის სადა ან ჭრილა ქვები, ჩასმული კოლოფისებური მოყვანილობის ბუდეებში,

² გ. ლომთაძემ კლდეეთის სამაროვანი. თბილისი, 1957, გვ. 30-35, ტაბ. XIV, 1; XV, 2; XIX, 2.
³ Иванова М. И., Голубов П. М. Находки в Лос. - СА, 1961, №3, с. 284-292, рис. 7, 1, рис. 8, 2.
⁴ თოლორთქვიფანიძე, თბილისად, დ. სხვ. ტიპოლოგიური, დასახ. ნაშრ., გვ. 19-23.
⁵ ააგრაფზე გვიანანტიკური ხანის არქეოლოგიური ძეგლები ურეკიდან. - სსმ, XIV-B, თბილისი, 1977, გვ. 89 და შმდ; Левкинадзе В. А. Богатое погребение конца IV века из Урехи. - СА, 1975, №4, с. 199, рис. 5а.

შემკული სხვადასხვა ტექნიკით (ცვარა, ფილიგრანი, ამოტიფრული ან აურული) შესრულებული სახეებით, ახ.წ. II ს ფართოდ ვრცელდება რომაულ სამყაროში. ამგვარი მედალიონები გამოყენებული იყო ყელსაბამის ბალთებად, საკიდებად და ავრახებად. ცნობილია მათი მრავალრიცხოვანი გამოსახულებები ბალმირასა და ფაუმის პორტრეტებზე. ამ რივის სამკაულის შესანიშნავი ნიმუშები საქართველოში სხვაგანაცაა აღმოჩენილი. ესენია: ონიქსთა და საკიდებით შემკული ურეკის ავრახი და კლდეების მთვალეული, ბორტრეტულგემანი შესაკრავი⁶

ციხისძირის ავრახი კარგად თარიღდება ლუციუს გერუსის (ახ.წ. 181-189 წწ) ბორტრეტული გემის მიხედვით. თვალწოდვც ინტელიოს თანადროულია. აღნიშნული ნივთი ინსიგნიების კატეგორიას განეკუთვნება და ციხისძირში მისი აღმოჩენა რომსა და კოლხეთს შორის ჩამოყალიბებული ბოლიტიკური ურთიერთობების ანარეკლია.

გვიანანტიკური ხანის კომპლექსებში წარმოდგენილ სამკაულში ყველაზე მრავალფეროვან ჯგუფს ქმნის ყელსაბამები, რომლებიც, ძირითადად, საკიდების, ძეწკვების, ბალთა-მედალიონების, თვალბუდეების, მივივების, მივისაკიდების, შესაკრავების სახითაა მოღწეული. ციხისძირის ყელსაბამი, რომელიც ნაკლეული სახითაა შემორჩენილი, შედგება ერთმანეთთან ყუნწებით დაკავშირებული ნახევარბალმეტის ან ნახევარკანთის მსგავსი გამოსახულებიანი საკიდებისაგან, რომლებიც ამოტიფრითაა შესრულებული. გამოსახულება სტილიზებულია. ყელსაბამი, თავის დროზე, შემკული უნდა ყოფილიყო ცენტრალური მედალიონით ან საკიდით. მსგავსი მცენარეული მოტივებით შემკული ოქროს ერთგვაროვანი საკიდებისაგან შედგენილი ყელსაბამები შედარებით იშვიათია გვიანანტიკურ ხანაში და ძირითადად რომის აღმოსავლეთ პროვინციებშია გავრცელებული (ახ.წ. III ს). გონიოს განძში კი გვხვდება ოქროს წნული ძეწკვები, რომელთა ბოლოები მთავრდება თავების ჩასამაგრებელი ცილინდრული რგოლებით ან გვერდებდაარული, ბიკონუსური ფორმის, მასიური ბურთულებით, რომლებზედაც საკიდი რგოლებია მორჩილული (სურ. 1002). ძეწკვებში გაირჩევა წნულის რამოდენიმე რიგი, რომლებიც წიწვისებურ ანდაზს ქმნიან. მსგავსი წნული ძეწკვები ძალზე დამასისათიებელი სამკაულია რომაული ხანისათვის. ისინი ზოგჯერ ყელსაბამებადაა გამოყენებული, ზოგჯერ კი სხვა სამკაულის შემადგენელი ნაწილია. ძეწკვებისაგან შედგენილი ყელსაბამები ხშირად დამატებითი ელემენტებით - ცენტრალური მედალიონებით ან საკიდებითაა დამშვენებული.

გონიოს განძის ერთ-ერთი გამორჩეული ნივთია ჭაბუკის ოქროს მთლიანადსმული ჭანდაგება, რომლის ზურგზეც მორჩილულია საკიდი მარყუჟი. ჭაბუკი მთელი ტანიითაა წარმოდგენილი, ახურავს კონუსური თავსაბურავი, ე.წ. ბილოსი, რომელიც გარსკვლავის სამი სტილიზებული გამოსახულებითაა შემკული. მას მხარზე ჭლამიდა⁷ აქვს მოგებული, რომლის ბოლო მარცხენა ხელზე აქვს დახვეული, ხილი მარჯვენა ხელში რაღაც ნივთი, შესაძლოა ფილა უპირავს. ჭანდაკების სიმაღლე 7,6 სმ-ია. შესაძლოა, აღნიშნულ ჭანდაკებას იმავე განძის ოქროს წნული ძეწკვით ატარებდნენ (სურ. 107).

გონიოს განძის ოქროს ჭანდაკება დიოსკურ//კაბორ//კარიბანტის გამოსახულება უნდა იყოს და იგი იკონოგრაფიული და მხატვრულ-სტილისტური ნიშნებით ახ.წ. ბირველი საუკუნეებით თარიღდება.⁸

⁶ Леваннадзе В. А. указ. соч., с. 197-199, рис. 4; *გლობალური*, დასახ. ნაშრ., გვ. 28-30, ტაბ. 13; XV.1
⁷ ჭლამიდა - ძველი ბერძენებისა და რომაელების მამაკაცის სახის, კროვარი ლაბადა, რომელსაც შესაკრავი ჭკონდა მარჯვენა მხარზე ან ველზე.
⁸ *ოთღობრივწინაპრე თანქვლადე, დასახ. ნაშრ.*, გვ. 23-25. თუშუცა სამეცნიერო ლიტერატურაში გამოთქმულია განსხვავებული თვალსაზრისიც, რომლის თანახმად იგი ღვთაება ატიხის გამოსახულებადაა მიჩნეული - იხ.: იქვე, გვ. 24, შენიშვნა 80.

გონიოს განძის მეორე ოქროს საკიდ მედალიონზე შზის ღვთაება ჰელიოსი გამოსახული. იგი ორი ნაწილისაგან შედგება: ჩარჩოსა და გულისაგან. წახნაგოვანი ჩარჩოს ზედა ნაწილში მიღისებური მარყუჟია ძირიწილი, რომლის შუბლზე, თვალბუდეში, ჩასმულია მექი ალუბლისფერი, ნახევარსფერული თვალი. ჩარჩოს ქვედა ნაწილი ასეთივე, შედარებით ღია ფერის ორი თვალითაა შემკული. საკიდის გული წარმოადგენს მამაკაცის ბიუსტის ჭედურ, რელიეფურ გამოსახულებას, რომელსაც თავზე გვირგვინად ადგას შზის დისკო გაფანტული „სხივებით“. მამაკაცი წამოსასხამია, რომელიც მკერდის მარჯვენა მხარეს თვალიედი აგრავითაა დამატებული (სურ. 100.1).

გონიოს განძის მედალიონის ბარალებები მოებოვება ჩრდილოეთ შავიზღვისპირეთის იმ სამკაულებში, რომლებიც ელინისტური ხანი თარიღდება და ბოსფორის სახელოსნოების ნაწარმადაა მიჩნეული. გონიოს მედალიონი კი, ისევე როგორც განძის დანარჩენი ნივთების უმრავლესობა, შემკულია ფერადი თვლებით, რაც მათ თანადროულობაზე მიუთითებს.

ციხისძირის განძის ბალთა-მედალიონება ასევე ოქროსია. ერთ-ერთის ბუდე ოვალური კოლოფის მოყვანილობისაა. თვალი ამჟამად დაკარგულია. ბუდის ზედაპირზე დარჩილია ნახევარმთვარისებური, დატვიფრული ფირფიტები, რომლებიც რადიალურადაა განლაგებული (ორნამენტი მთლიანობაში აღიქმება, როგორც „ბორჯღალი“). ორნამენტირებული სარტყელი ორი მხრიდან შემოსაზღვრულია დაკეცილი მავთულით. სარტყლის შიდა მხარეს, მავთულზე, თანაბარი დატვიფრებით, ოთხი ცვარაა დაჩრდილი. ბალთა-მედალიონი, როგორც ჩანს, მთავსებული იყო ყვლსაბამის ცენტრალურ ნაწილში და მანჭვლების მეშვეობით უკავშირდებოდა სამკაულის სხვა ნაწილებს, რაზეც მიუთითებს მისი ზომა, ყუნწების რაოდენობა და განლაგება.

ციხისძირის განძის მეორე ბალთა-მედალიონი ასევე ოქროსგანაა დამზადებული და შემკულია მოწითალო-მოყავისფერი მინის თვლით. მოგრძო ოვალური მოყვანილობის თვალი მედალიონის კოლოფისებურ ბუდეშია ჩასმული. თვალს ნაწილობრივ ფარავს ფირფიტის კიდე, რომელიც მას საღრტყესავით ეკვრის. საღრტყის გარშემო გრეხილი მავთულია შემოვლებული. ბუდის ზედაპირი შემკულია ამოტვიფრული, წაწვეტებულბოლოებიანი „ფოთლების“ გამოსახულებებით.

ციხისძირის განძის ოქროს თვალბუდე ნაკლები სახითაა მოღწეული. იგი ყვლსაბამის ნაწილია და ორფენიანი, ონიქსის მინაბამი მინის თვლითაა შემკული. ზედა ფენა მექი ყავისფერია, ქვედა - რძისფერი. ბუდიდან მალღა ამოზიდული თვლის ზედაპირი ოვალურია და ბრტყელი, კარგად არის გამორიალებული. ბუდე სადა ფირფიტას წარმოადგენს, რომელიც იმგვარადაა დახრილი, რომ სამკაულს მთლიანობაში წაკეცილი კონუსის მოყვანილობა აქვს. ბუდის თვლებად გამოყენებული მსგავსი ფორმის სამფენიანი მინის (ონიქსის მინაბამები) სადა და ჭრილა ქვები, რომლებიც ბუდეების ფორმების მიხედვით ახ.წ. III ს თარიღდება, აღმოჩენილია მცხეთის ბაგინეთსა და ურბნისში.⁹

გვიანნატიკური ხანის კოლხური ოქრომჭედლობისათვის დამახასიათებელ სამკაულს წარმოადგენს გონიოს განძის ორი ცალი ბიკონუსური მძიო, რომლებიც ცვარას ორივე სარტყელით ორად არის გაყოფილი. ორივე ნაწილი დაფარულია ცვარათი შედგენილი სახეებით: სამკუთხედებით, რომლებიც, ჯვრებით, ვარდულებით (სურ. 99.1). ზუსტად ამგვარი სამკაული აღმოჩენილია მდ. ენგურის მარჯვენა ნაპირზე, სოფ. თავილონის მახლობლად, სამარხულ კომპლექსში, რომელიც ახ.წ. I-II სს-ით თარიღდება.¹⁰

⁹ ნანაშვილი, ციხისძირის ახ.წ. I-VI სს არქეოლოგიური ძეგლები, გვ. 29-30, ტაბ. 4.8.

¹⁰ Амришавили А.И. Новая находка в низовьях реки Ингури. Тифлис, 1935, с. 17, 35-56, табл. 1.4.

ოქროს მძივებთან ერთად გონიოს განძში აღმოჩენილია სვერული ფორმის მუქი ალუბლისფერი ქარვის ორი მძივსაკადა სამკაულის საინტერესო დეტალს წარმოადგენს აგრეთვე ციხისძირის ოქროს ყელსაბამის შესაკრაფი, რომელიც ცხოველის თავის რელიეფური გამოსახულებითაა შემკული.

ცხოველის თავის გამოსახულებებით შემკული შესაკრავიანი ყელსაბამები მეტად პოპულარული იყო ელინისტურ ხანაში. გვიანანტიკურში კი შეინიშნება ამ ელემენტის გაქრობა. ციხისძირის შესაკრავი, ელინისტური ხანის სამკაულისაგან განსხვავებით, ჩამოსხმითაა დამზადებული, მაშინ როდესაც ადრეული ნიმუშები ძირითადად გამოტვიფრულია, დეტალები ცალკეა დამზადებული და მერეა მირჩილული. ციხისძირის ნიმუში მხოლოდ წინხედში აღსაქმელ კომპოზიციას წარმოადგენს, რაც აგრეთვე მისი ერთ-ერთი განმასხვავებელი ნიშანია ელინისტური და გვიანანტიკური ხანის შესაკრავების სკულპტურული გამოსახულებებისაგან. ფრონტალური კომპოზიციით, სილუეტური გამოსახვის მანერით და საზოგადოდ, სტილისტური ნიშნებით, ციხისძირის შესაკრავის ცხოველის თავის გამოსახულება დიდ მსგავსებას იწენს კოლხურ ბრინჯაოს პლასტიკასთან, რის გამოც იგი შეიძლება მივიჩნიოთ ადგილობრივი ოქრომჭედლის ნახელაგად და ზოგადად ახ.წ. პირველი საუკუნეებით დავათარილოთ.

გვიანანტიკურ ხანაში გავრცელებული სამაჯურების ტიპური ნიმუშები გონიოს განძშია წარმოდგენილი. ისინი ოქროსია, მასიური, მთლიანადსმული, ბოლოებგახსნილი, დაწახნაგებული ერთი სამაჯური უფრო დიდია, მეორე - შედარებით მცირე (სურ. 99.2). მსგავსი სამაჯურები, ოღონდ ინკრუსტირებული ბოლოებით, ნაპოვნია ურეკის სამარხულ კომპლექსში (ახ.წ. III-IV სს).¹¹

გვიანანტიკურ ხანაში საქართველოში ბერძენულ-რომაული სამყაროდან ფართოდ ვრცელდება ჭრილია ქვებით შემკული ბეჭდები, რომლებიც წარმოდგენილია სამხრეთ-დასავლეთ საქართველოში აღმოჩენილ არქეოლოგიურ კომპლექსშიც. ციხისძირის განძში ინტალიოთი შემკული ორი ოქროს ბეჭედაა, რომლებიც ამავე დროს საბეჭდავებს წარმოადგენდა; ერთ-ერთის თვალუდესი ჩასმულია სარდერის ინტალიო² - ასაღვარდა მამაკაცის პორტრეტული (ბიუსტი) გამოსახულება, რომელიც შემოსილია კვართითა და აგრეთვე შემკული ქლაშიდით. ინტალიო ახ.წ. III ს დათარიღებული და ადგილობრივი ოსტატის ნახელაგადაა მიჩნეული.³ მეორე ბეჭდის ბუდეში ასევე ლექსებრი იასმის ინტალიოა ჩასმული, რომელზეც ამოკვეთილია რომაულ გლობტიკაში ახ.წ. I-III სს ფართოდ გავრცელებული სიუეტო: ორ მამალს მიაქვს პატარა ეტლი, მას მართავს თავგი, რომელსაც „ხელში“⁴ სადავები და მათრახი უჭირავს. ორივე ბეჭედი რომაულ სამყაროში ფართოდ გავრცელებულ ე.წ. პორიზონტალურმხრებიანი ბეჭდების სახესხვაობებს წარმოადგენს და ახ.წ. III ს თარიღდება.⁵

გამოყენების ხელოვნების ძეგლია ციხისძირის განძის მცირე ზომის რელიეფურგამოსახულებიანი ოქროს ფიფიჭა. მასზე ამოტვიფრული დიონისეს თუ დიონისეს ატრიბუტებით შემკული მამაკაცის ბიუსტი, დიადემა, სუროს ფოთლებისა და ნაყოფის გამომსახველი გვირგვინი, აგრეთვე, ცხოველის ტყავის წამოსასხამი მიგვანიშნებს, რომ აქ წარმოდგენილია დიონისე, ან დიონისეს გამომსახველი კონკრეტული პიროვნების განზოგადებული პორტრეტი. გამოსახულების ინდივიდუალური ნიშნებით და გამოსახვის ექსპრესიული მანერით იგი ახლოსაა ხელოვნების იმ

¹¹ ადგილები, დასახ. ნაშრ., გვ. 93 და 94.

¹² ინტალიო - სამკაულის თვალზე ამოკვეთილი გამოსახულება. ამოკვეთილგამოსახულებიანი ქვა.

¹³ მარგ-ლორთქიფანიძე, ძველი საქართველოს გლობტიკური ძეგლების კორუსი, I, თბილისი, 1869, გვ. 137-138.

¹⁴ ნანაიშვილი, დასახ. ნაშრ., გვ. 31, ტაბ. 6.2.

ძეგლებთან, რომლებიც ელინისტური მეფეების იდეალიზებულ ბორტრეტებს წარმოადგენდნენ. შესაძლოა, ამ შეთხვევაშიც ელინისტური ხანის რომელიმე მეფის განზოგადებულ ბორტრეტთან გვეკონდეს საქმე.

ტანისამოსის, უმეტესად მოსასხამების, შესაკრავად გამოიყენებოდა მშვილდსაკინძები ანუ ფიბულები. ციხისძირის განძის ბრინჯაოს მშვილდსაკინძი ერთწილადაა, ბუდეაბული, მუხლზამბარიანი, გარეთა უღლით და მშვილდზე თვალბუდით, რომელიც კონუსური მოყვანილობის პატარა თვალის ზის. ამ მშვილდსაკინძის ნაწილი ჩანს იმავე კოლექციის ბრინჯაოს ძეწკვი. ამ ტიპის ოქროს, ვერცხლისა და ბრინჯაოს მშვილდსაკინძები დასავლეთ საქართველოში ფართოდაა გავრცელებული ახ.წ. I-III სს.¹⁵

მდიდრული სამოსელის მოსართავს უნდა წარმოადგენდეს გონიოს განძში აღმოჩენილი ოქროს ფირფიტები, გარსაკრავები, აგრეთვე, ღილი და კილიტები. ფირფიტები სხვადასხვა სახისაა. ზოგი შემკულია მრგვალ ბუდეებში ჩასმული ორ რიგად განლაგებული თვლებით, უმრავლესობა კი (13 ცალი) ვარდულებითაა შემკული, რომელთა გული და ფურცლები შევსებულია ცისფერი და ალუბლისფერი ბასტით (სურ. 101.1). გარსაკრავები ზოლოვანია და მრგვალი, შემკულია წიწვი-სებური ანდაზით ან თვლებით შემდეგნაირად: ოვალური ფორმის ორ თვალს შორის მოქცეულია მსხლის ფორმის თვალის. ორ ცალ ერთნაირ გარსაკრავზე გამოსახულია რელიეფური ბორჯღალი, რომელსაც ცრუ ცვარას წრე შემოუყვება, ცენტრში ჩასმულია მწვანე ფერის ქვა, რომელიც მხოლოდ ორ მათგანს შემორჩა. ორი მრგვალი გარსაკრავი კი ცვარათი გამოყვანილი კონცენტრული წრეებითაა შემკული, რომლებიც ერთმანეთისაგან მავთულის რგოლებითაა გამოყოფილი. ღილი სამკუთხა, გლუვზედაპირიანი, კილიტები კი მრგვალია, რომელთა ნაპირები რელიეფურადაა ჩარჩოშემოვლებული, ხოლო ტანსაცმელზე დასაკერებლად, უკანა მხარეს, მათ ყუნწები ან მარყუევი აქვთ დარჩილული.

გონიოს განძის ნივთებს შორის უნიკალურია ოქროს მრგვალი გარსაკრავი, რომლის ცენტრში ცხოველთა ბრძოლის სცენაა გამოსახული. კატისებრი მტაცებელი თავს ესხმის ჯიხვისებრ ცხოველს. ფიგურები ინკრუსტირებულია სხვადასხვა ფორმის (ნაღისებრი, მრგვალი და სხვა) ბუდეებში ჩასმული მწვანე და წითელი ბასტით, ბეწვი კი გადმოცემულია ზოგან ირიბი ქდეებით, ზოგან კი - ფართო, ტალღოვანი ან წყრილი გრძივი ხაზებით (სურ. 96.1).

შხატურულ-სტილისტური თვალსაზრისით გონიოს გარსაკრავი განეკუთვნება ძვ.წ. I-ახ.წ. II სს. ე.წ. პოლიქრომიულ-სარმატულ ცხოველსახოვანი სტილის ძეგლთა წრეს, რომლისთვისაც დამახასიათებელია ტანისამოსის მოსართავი ბალთებისა და ცხენის აკაზმულობის ნაწილების (ფაღარის) შემკობა ცხოველთა ბრძოლის ისეთი სცენებით (წმირად მტაცებელ ცხოველთა თავდასხმა მძოველებზე), სადაც ცხოველთა გამოსახულების თავისებური სტილიზაცია ზოგჯერ შენაშუბულია ცალკეული დეტალების ნატურალისტური გადმოცემასთან. გონიოს გარსაკრავის სტილისტური ნიშნები დამახასიათებელია დონისპირეთის ძეგლებისათვის, რომელთა საწარმოო ცენტრად მკვლევართა უმრავლესობა ბოსფორის სამეფოს სახელისწილებს მიიჩნევს.¹⁶

გონიოსა და ციხისძირის განძებში გამოიყოფა ოქროს გარსაკრავი ფირფიტების ერთი ჯგუფი, რომლებიც რაღაც საგნებზე მანქვლებით ყოფილა დამაგრებული. ამათგან გონიოს განძში სამი ასეთი გარსაკრავია, რომელთაგან ორი სამკუთხედის ფორმისაა და შემკულია ქედურად შესრულებული მუხის ტოტის, ფოთლებისა და რკოს გამოსახულებებით (სურ. 101.2). მესამე ფირფიტა

¹⁵ ნაწილად, დასახ. ნაშრ., გვ. 40, ტაბ. 10.2.

¹⁶ თოლორატიჭანიძე, თაქვალძე, დახუტაშვილი, დასახ.ნაშრ., გვ. 25-26, ტაბ. VI, XVII-XVIII.

ოთხკუთხა და მისი ცენტრალური ნაწილი დაფარულია ამოტიფირული რომბისებური (ქერცლო-სებური) გამოსახულებებით.

გვიანანტიკური ხანისაა ციხისძირისა და გონიოს განძებში აღმოჩენილი ის საგნები, რომლებიც ერთდროულად სამკაულსაც წარმოადგენდნენ და მიჩნეული არიან ძალაუფლების სიმბოლოებად (ანსოგნებად). მათ კატეგორიას განეკუთვნება ციხისძირის განძის თვლებით მოოჭვილი ოქროს ბუნიკი და გონიოს განძის შტანდარტის თავი. ბუნიკი სფერული ფორმისაა, ჭკვირული, ვერტიკალური მილისებური ჩამოსხმული ღერძით. ბუნიკის ზედაპირი შექმულია ბუდეებში ჩასხული მოწითალო ფერის მიწის თვლებით.

ციხისძირის ბუნიკი, თავისი დანიშნულებით, წარჩინებული პიროვნების საზეიმო იარაღის (ინსიგნიის) ნაწილი უნდა იყოს. სტილისტური ნიშნებით იგი დიდ სახსლოვეს იჩენს არმაზისხევის სამაროვნის ახ.წ. II-III სს პოლიქრომოულ ნივთებთან, ბირველ რიგში, ბერსუმა პიტახისის სატყვერის ტართან, რომლის ზედაპირიც ასევე მთლიანადაა დაფარული ბრტყელზედაპირიანი თვლებით.

ოქროს ფირფიტისაგანაა დაზადებული გონიოს განძის კონუსური ფორმის შტანდარტის თავი, რომელიც სარტყლებადაა შექმნილი: ზედა სარტყელი ცრუ ცვარათი, ხოლო შუა და ქვედა სარტყელი - ორ და სამ რიგად მარჩიდული მავთულებით. შტანდარტზე მიმაგრებულია ოქროს ძეწკვებზე დაკიდული ნაღისებური მოყვანილობის საკიდები. შემორჩენილია ოთხი ძეწკვი და სამი საკიდი (სურ. 982).

ციხისძირისა და გონიოს განძებში მოპოვება ოქროს, ვერცხლისა და ბრინჯაოს ჭურჭლების როგორც მთლიანი ცალები, ისე ფრაგმენტები. გონიოს განძის ოქროს ფაღა მასური, კანელურებით შექმნილი, დაბალქუსლიანია (სურ. 982). ფორმით იგი წააგავს საქართველოში ახ.წ. ბირველ საუკუნეებში ფართოდ გავრცელებულ ვერცხლის თასებს (თაგალონი, ბანძა, არმაზისხევი და სხვა).¹⁷

ციხისძირის ვერცხლის ლანგარს აქვს ფართო, თანაბრად გამოხედილი კალთა, შესქელებული, ლილვავისებური ბირი და დაბალი ქუსლი. ლანგარის ცენტრალურ ნაწილში ფორტუნის გამოსახულებიანი რელიეფური მედალიონია მოთავსებული. მარცხენა ხელში მას სიოხვის ყანწი უჭირავს, ხოლო მარჯვენა ხელით საქვს ეხება. ფიგურის მარცხნივ გამოსახულია საკურთხეველი როგორც ჩანს, ლანგარი ზანგრძლივად იყო ხმარებაში, ვინაიდან გამოსახულება ვაკეუთილია.

ჭურჭლის ფორმის, მედალიონის გამოსახულების შესრულების ტექნიკისა და სტილისტური ნიშნების მიხედვით ციხისძირის ლანგარი ახ.წ. II ს-ის დასასრულითა და III ს-ის დასაწყისით თარიღდება. მას ვალების პროფინციული სახელოსნოს ნაწარმად მიიჩნევენ.¹⁸

ციხისძირის განძში დაცულია კიდევ ერთი ვერცხლის ჭურჭლის ბირ-ყელის მცირე ფრაგმენტი, რომელზეც შემორჩენილია შემკულობის ნაწილი - ცხოველის (ჯიხვი, ანტილოპა?) მოხროლი და დაღარული რქა, რქის ქვემოთ ფთოლისებური მოყვანილობის ყური მონანს მარჯვნივ კი - მკენარეული ორნამენტი.

ძალზე საინტერესოა ციხისძირის განძის ჩაძის ტარის ფრაგმენტი, რომელზეც შემორჩენილია რელიეფური გამოსახულება. ფრაგმენტი შედგება ორი ფირფიტისაგან. ზედა ვერცხლისაა, ქვედა - ბრინჯაოსი. ვერცხლის ფირფიტაზე მოცემულია ასალგარდა მამაკაცის რელიეფური გამოსახულება ფრიგიული ქედით. იგი გრძელსახელობიანი, თქობზე ვიწრო ქაპარშემორტყმული აღმოსავლური ტანისამოსითაა შემოსილი. ტანსაცმელს გულისბირზე და შუა ადგილას, მთელს

¹⁷ *ოთხდღობიანიძე, თბილისი, დ. ხსენებული დასახ. ნაწ., გვ. 18, ტაბ. VI, XIV.*

¹⁸ *ნაწილი ციხისძირის განძი, გვ. 137-138.*

სიგრძეზე გასდევს არშია, რომელიც გრავირებული ხაზებითაა გადმოცემული. ქედი და არშია მოოქროვილია. ახალგაზრდას მარცხენა, იდაყვიში მოხრილ და ზეაწეულ ხელში, გრძელტარბანი იარაღი (რომბისებურიბირანი შუბი) უჭირავს. დაბად რელიეფში შესრულებული გამოსახულება ჩამოსხმულია, ხოლო დეტალები გრავირებითაა დამუშავებული. ჩამწის ტარის ტალღისებური დაბოლოება და მისი ზედაპირის შემკობა ერთიფერბირანი კომპოზიციით, უმეტესად ახ.წ. III ს არის დამახასიათებელი. გამოთქმული იყო მოსაზრება, რომ აქ გამოსახული ღვთაება ატისია, მისთვის დამახასიათებელი ჩაცმულობითა და ატრინუტით,¹⁰ მაგრამ რამდენადაც ჰაბუკს ხელში რომბისებურიბირანი შუბი უჭირავს, მისი ატისთან გაიგივება შეუძლებელია. როგორც ჩანს, ციხისძირის ჩამწის ტარზე რომელიღაც მცირეაზიული ღვთაების გამოსახულებაც მოცემული. ღვთაების გამოსახულებებითა და სხვადასხვა მითოლოგიური სიუჟეტებით შემკული ვერცხლის ჩამწების საკულტო დანიშნულება ექვს არ იწვევს. მათ ხშირად პოლოლებ ტაძრის შეწირულობათა შორის, ზოგჯერ მიძღვნილი წარწერებითაც. გვხვდება სამარხებშიც (ბორი, რიყიანების სამაროვანი).

ციხისძირის განძში აღმოჩნდა ბრინჯაოს ორი სურს ყურების ფრაგმენტები, რომელთა მიხედვით შეუძლებელია ჭურჭელითა ფორმისა და ტიპის დადგენა. მსგავსი, ჩამოსხმული, სამნაწილიანი ყურები დამახასიათებელი იყო რომაული ხანის ტორევტიკაში გავრცელებული სურებისათვის, რომელთა ყურებიც, ჩვეულებრივ, ფრინველის (უმეტესად გედის) თავის რელიეფური გამოსახულებებით იყო შემკული. ციხისძირის ორივე სურის ყურზეც ფრინველის თავის სქემატური გამოსახულებებია წარმოდგენილი. სტილისტური ნიშნებისა და შესრულების მიხედვით ციხისძირის ნიმუშები შეიძლება გვიანდელ, ახ.წ. II-III სს პროვინციულ (ადგილობრივ?) ნახელებად მივიჩნიოთ.

ციხისძირის განძში აღმოჩნდა აგრეთვე რომაული ხანის ბატერა (ტაფისებრი ჭურჭელი, იყენებდნენ ანტიკურ ხანაში ღმერთებისათვის ღვინის შესაწირავად). ბრინჯაოსაგან დამზადებული ჭურჭლის ტარი კანელურებითაა შემკული და ბოლოვდება ვერძის თავის სქემატური, სკულპტურული გამოსახულებით. იგი მიეკუთვნება რომაული ბატერების მრავალრიცხოვან ჯგუფს, რომელთა ტარები უმეტესად ვერძისა და ძაღლის თავების გამოსახულებებითაა დაბოლოებული. მდიდრულად ორნამენტირებული ბატერები იტალიკურ ნაწარმადაა მიჩნეული, რომელთაც ბევრად ჩამოუვარდება პროვინციული სახელოსნოების ნახელები. ციხისძირის ბატერის ტარი, გამოსახულების შესრულების ხარისხით, ახლოს დგას ახ.წ. II-III ს პროვინციულ სახელოსნოთა ნაწარმთან.

რომაულ სამყაროში ბატერების საკარლური დანიშნულება და მათი სამარხებში სურებთან (ან ოინოხოებითან) ერთად აღმოჩენის ფაქტი დადასტურებულია საქართველოშიც. ციხისძირის კომპლექსშიც ბატერა და სურა ერთადაა წარმოდგენილი.

ციხისძირის განძში აღმოჩნდა ბრინჯაოს ჭურჭლის კიდევ სამი ფრაგმენტი, რომლებიც ასევე პროვინციული სახელოსნოების ნაწარმია. ესენია: ცხოველის თავის სქემატური გამოსახულებით დაბოლოებული ბრინჯაოს ბატერის ან სარკის ტარი, კანელურებით შემკული ბრინჯაოს თევზი და ბრინჯაოს კოვზი, რომლის ტარი დაბოლოებულია ორად გაყოფილი ცხოველის ჩლიქის გამოსახულებით. მსგავსი კოვზები რომაულ სამყაროში მეტად პოპულარული იყო და ხშირად გვხვდება სამარხებში.

ამრიგად, აქარის ტერიტორიაზე აღმოჩენილია ახ.წ. I-IV სს გამოყენებითი ხელოვნების მრავალფეროვანი და საინტერესო ძეგლები, რომლებიც ამ ეპოქისათვის ნიშანდობლივი მხატვ-

¹⁰ Amiranashvili A. Zwei Henkel eines silbernen Gefases aus Mzcheta (Georgian). - AA, 1934, 1/2, p. 8, 10.

რულ-სტილისტური ნიშნებით ხასიათდება. სამკაულის უდიდესი ნაწილი ბოლიქრომულია, ე ფერადი ქვებით ან მინის თვლებითაა შემკული, რაც, საზოგადოდ, გვიანანტიკური ხანის ნაწარმ დამახასიათებელი ნიშანია. მოუხედავად იმისა, რომ სამკაულთა უმრავლესობა გვიანანტიკურ ხან ში გაგრძელებული ტიპური ნიმუშებითაა წარმოდგენილი, ბევრი მათგანი დამზადების ტექნიკა შემკვლობის ხერხებითა და დეტალებით თავისებურია და ზუსტი ანალოგი არ ეძებნებათ. გვხვება ისეთი სამკაულებიც, რომელთა გაგრძელების არეალი საქართველოსა და კავკასიის ფარგლებით ისაზღვრება. ზოგიერთი სამკაულის შემკვლობის ხერხებსა და მორტივებში ნათლად იგრძნობა კოლხური ოქრომჭედლობის გავლენა (გვარისის უხედავ გამოყენება, ზედაპირის დაფარვა ცვარა შესრულებული ფიგურებით, ორნამენტული სახეები - სამკუთხედები, რომები, ვარდულები, ბო ჯდალი და სხვა). მიუთითებენ აგრეთვე სამკაულზე მოცემულ გამოსახულებათა სიმბოლი, გენტიკურ კავშირზე კოლხურ მხატვრულ-კულტურულ სამყაროსთან. ასე მაგალითად, გონი ბალთებზე მოცემული ჩიტებისა და მხედრის გამოსახულებების შესახებ გამოთქმულია მოსაზრება, რომ ისინი ძველ სამყაროში, მათ შორის კოლხეთშიც, ფართოდ გაგრძელებული ღმერთი დიდი დედისა და მისი მხედრების შესახებ მითოლოგიურ წარმოდგენებს უკავშირდება.²⁰ ამ კუტის ადრეული ანარქელი უნდა იყოს განის ადრეანტიკური ხანის ფიგურულსაკიდებან საყურეზე მოცემული ოთხთვალა ეტლზე მდგომი მხედრების გამოსახულებები. ასევე, გონიოს ერთ-ერთ ბალთის ცხენის გავაზე გამოსახული ვარდული, განის ადრეანტიკური ხანის საყურეების ცხე გავაზე მოცემული სვასტიკის მსგავსად, მზის სიმბოლოს წარმოადგენს.²¹ მზის კულტს უკავშირდება, აგრეთვე, გონიოს ვარსკარაგებსა და ციხისძირის ბალთა-მედალიონებზე გამოსახული ბორჯღლი და, რასაკვირველია, გონიოს საკიდი-მედალიონი პელიოსის გამოსახულებით. ეს უკანასკნე ბერძნულ-რომაული კულტურის გავლენით შექმნილი ძეგლია.

სამხრეთ-დასავლეთ საქართველოში გამოვლენილი ოქროს, ვერცხლისა და ბრინჯაოს ჭეჭელი იმეორებს რომაულ ტორეტიკაში გაგრძელებულ ფორმებს და მათი უმრავლესობა გვიღელ ბროინციულ ნაწარმად განისაზღვრა.

მხატვრული ხელოსნობის ნიმუშთა მსგავსი ნაკრები, დამახასიათებელია საქართველოს სს ადგილებში აღმოჩენილი თანადროული, მდიდრული სამარხებისათვის (ურეკი, კლდეეთი, ზღდერი, არმაზისხევი და სხვა). ამ იერის სამარხები არისტოკრატიის მაღალ ფენებს ეკუთვნო რაც გვაფიქრებინებს, რომ გვიანანტიკურ ხანაში ჩვენთვის საინტერესო რეიონში საზოგადოებ ასეთი ფენა არსებობდა, მით უფრო, რომ აღნიშნულ კომპლექსებში ძალაუფლების სიმბოლი - ინსიგნიებია წარმოდგენილი.²²

მცირე ხელოვნების აქ განხილული ნიმუშები იმდროინდელი კულტურული ცხოვრების დწინაურებისა და ელინისტურ-რომაულ და ჩრდილო-კავკასიურ სამყაროსთან სამხრეთ-დასავლ. საქართველოს, კერძოდ, აჭარის ზღვისპირა ზოლის მოსახლეობის კულტურული ურთიერთობა ნათელი დასტურია.

²⁰ ოთლოროტიქოანძე, ომიქელაძე, დსახუტაშვილი, დასახ. ნაშრ., გვ. 25-27.

²¹ ოთლოროტიქოანძე, ომიქელაძე, დსახუტაშვილი, დასახ. ნაშრ., გვ. 22-23, 26-27.

²² იქვე, გვ. 27.

§4. ბიზატის იმპერიის ფორმირება და აჭარა

როგორც აღნიშნული იყო (თავი VIII, §1) III ს ბირველ ნახევარში აღმოსავლეთში მნიშვნელოვანი ცვლილებები მოხდა. ამ ცვლილებების შედეგი იყო სასანური ირანის ჩამოყალიბება, რამაც კარდინალურად შეცვალა წინააზიის პოლიტიკური რუკა და ძალთა თანაფარდობა მცირე აზიაში, ხმელთაშუაზღვის აუზის აღმოსავლეთ ნაწილში და ამიერკავკასიის რეგიონში. IV საუკუნისათვის მნიშვნელოვანი ცვლილებები ხდება, აგრეთვე, რომის იმპერიაში. რესპუბლიკის ხანაში და ადრეული იმპერიის (პრინციპატის) პერიოდში წარმოებული დაპყრობითი ომების შედეგად იმპერიამ, მართლაც, გრანდიოზული მასშტაბები მიიღო: იგი გადაიჭიმა ბრიტანეთიდან და პირენეის ნახევარკუნძულიდან (ესპანეთი), ვიდრე მესოპოტამიამდე. მის შემადგენლობაში შედიოდნენ სხვადასხვა მოდგმის ხალხები და ტომები, რომლებიც სრულიად განსხვავებულ სოციალურ-ეკონომიკურ და კულტურულ დონეზე იდგნენ, რის გამოც მათ რაიმე ერთიანობაზე ლაპარაკი კი არ შეიძლებოდა. თანდათან აშკარა ხდებოდა, რომ ამ უზარმაზარი სახელმწიფოს ერთი ცენტრიდან მართვა შეუძლებელი იყო. განსაკუთრებით ჭირდა რომიდან შორეულ აღმოსავლურ პროვინციებში სახელმწიფოებრივ ღონისძიებათა გატარება და ამ პროვინციების მოსახლეობის მორჩილებაში ყოლა.

უკვე II-III სს გამოიკვეთა იმპერიის აღმოსავლეთ და დასავლეთ ნაწილებს შორის განსხვავება. იმპერიის აღმოსავლეთი ნაწილის ოლქები ძველთაგანვე ერთმანეთთან უფრო მჭიდროდ იყვნენ დაკავშირებულნი ისტორიული და კულტურული განვითარების ერთიანობით, რაც ელინისტური ხანის შემკვიდრება იყო. ამ ოლქებში სუსტად იყო განვითარებული მონობა, სამეურნეო ცხოვრებაში წამყვან როლს ასრულებდა დამოკიდებული და თავისუფალი მოსახლეობა - მეთეზე გლეხობა, აგრეთვე, წვრილ და საშუალო თავისუფალ ხელოსანთა მასა. ამის შედეგად აღმოსავლეთის პროვინციებმა ნაკლებად განიცადეს III ს კრიზისი. ყოველივე ამან განაპირობა იმპერიის პოლიტიკური და სამეურნეო ცხოვრების ცენტრის აღმოსავლეთ პროვინციებში გადანაცვლება. აღმოსავლეთ და დასავლეთ პროვინციათა სოციალურ-ეკონომიკური ცხოვრების განსხვავებულობამ ნიადაგი მოამზადა მათი თანდათანობითი განკერძოებისათვის, რამაც საბოლოოდ იმპერიის ორად გაყოფა გამოიწვია.

იმპერატორმა დიოკლეტიანემ (284-305 წწ.) ბირველი ნაბიჯები გადადგა ამ მიმართულებით: მის დროს იმპერია ორ ნაწილად გაიყო; თითოეულის სათავეში იდგა უზუნაესი ხელისუფალი - ავგუსტუსი და მათი მოადგილეები - კეისრები. ამდენად, უზუნაესი ადმინისტრაცია ამიერიდან ოთხი ბირისაგან შედგებოდა (ტეტრარქიის სისტემა). ნიშანდობლივია, რომ ავგუსტუსთან შორის უპირველესმა - დიოკლეტიანემ - იმპერიის აღმოსავლეთი აირჩია სამმართველოდ და მის რეზიდენციად ქალაქი ნიკომედია გახადა. ამ რეფორმათა გავრძელება იყო კონსტანტინე I დროს (306-327 წწ) ახალი დედაქალაქის დაარსება ბოსფორის სრუტის ნაპირას, ძველბერძნულ ქალაქ ბიზანტიონში, რომელსაც შემდგომ კონსტანტინეპოლი ეწოდა. მისი დაარსებით აღმოსავლეთის პროვინციებს გაუჩნდათ ერთიანი პოლიტიკური და კულტურული ცენტრი. კონსტანტინეპოლი და რომი გახდნენ ორი სამყაროს - ლათინური დასავლეთისა და ბერძნული აღმო-

საველეთის ცენტრებად. უმნიშვნელოვანეს ახალ მოვლენას წარმოადგენდა კონსტანტინე I მიერ ახალი რელიგიის - ქრისტიანობის ჯერ თანასწორუფლებიან (მილანის ედიქტი 312 წ.) შემდეგ კი სახელმწიფოებრივ რელიგიად გამოცხადება. არსებითად კონსტანტინეპოლის დაარსებით და ქრისტიანობის სახელმწიფო რელიგიად გამოცხადებით იწყება აღმოსავლეთის პოლიტიკურ სარბიელზე ახალი ძალის, ე.წ. ბიზანტიის იმპერიის ჩამოყალიბება.

მართალია, იმპერია კიდევ კარგა ხანს ინარჩუნებდა ფორმალურ ერთიანობას, მაგრამ არსებითად მისი ორად გაყოფა რეალური ფაქტი იყო. ეს პროცესი IV ს ბოლოს დასრულდა, როდესაც 395 წ იმპერატორმა თეოდოს I (379-395) სიკვდილის წინ იმპერია თავის ვაჟებს - არკადიას და ჰონორიუსს გაუყო. ამიერიდან აღმოსავლური პროვინციები ცალკე სახელმწიფოდ - აღმოსავლეთ რომის იმპერიად ჩამოყალიბდა და მას ისტორიოგრაფიაში ბიზანტიის იმპერია ეწოდა.¹

ბიზანტიის იმპერიის შემადგენლობაში შევიდნენ ბალკანეთის ნახევარკუნძული, მცირე აზია, ეგვიპტის ზღვის კუნძულები, სირია, პალესტინა, ეგვიპტე, კირენაიკა (ეგვიპტის დასავლეთით მდებარე ოლქი ჩრდ. აფრიკაში). კუნძულები კრეტა და კვიპროსი, მესობოტამიისა და არმენიის ნაწილი. ამიერიდან აღმოსავლეთის, კერძოდ, ამიერკავკასიის ქვეყნებს, პოლიტიკური, ეკონომიკური და კულტურული ურთიერთობა სწორედ ამ სახელმწიფოსთან პქონდა.

ბიზანტიის იმპერიასთან დასავლეთ საქართველოს ანუ ლაზიკის (ეგრისის სამეფოს) არსებითად იგივე ურთიერთკავშირები პქონდა, რაც ერთიან რომის იმპერიასთან, მაგრამ ამ სახელმწიფოს ახლადშექმნილ ცენტრთან სახლოვე, ბიზანტიის იმპერიის აშკარად პრიორიტეტული აღმოსავლური მიმართულება საგარეო პოლიტიკისა და ამდენად მეტი აქტივობა აღმოსავლურ დამოკიდებულ ქვეყნებში, ახალ ამოცანებს აყენებდა ქართულ სახელმწიფოთა ხელისუფლების წინაშე და რამდენადმე ართულებდა მათ მდგომარეობას.

III ს და IV ს პირველ ნახევარში რომი ჯერ კიდევ ახერხებდა სასაზღვო ირანისათვის საკადრისი წინააღმდეგობა გაეწია. იგი, მიუხედავად ზოგიერთ მარცხისა, ძირითადად ინარჩუნებდა თავის პოზიციებს როგორც ამიერკავკასიაში, ისე მესობოტამიაში.²

მაგრამ IV ს მეორე ნახევრიდან აღმოსავლეთ რომის (ბიზანტიის) პოზიციები აღმოსავლეთში მნიშვნელოვნად შეირყა. ბიზანტიამ რამდენიმე მძიმე მარცხი განიცადა ირანთან ბრძოლაში; მესობოტამიაში მან დაკარგა მნიშვნელოვანი საყრდენი ბუნქტები - ციხე-ქალაქები ნაზიბინი და სინგარა. იგი იძულებული გახდა ეცნო ირანელთა სრული უპირატესობა სომხეთში. მას შემდეგ, რაც 378 წ ქადრიანობოლთან (კონსტანტინეპოლის დასავლეთით, თრაკიაში) ვესტგუთების მომთაბარე ტომებმა სასტიკად დაამარცხეს იმპერატორი ვალენტი, რომს უკვე ძალა აღარ შესწევდა ქიშპობა გაეწია ირანისათვის. ამ ბერიოდში ირანი ფაქტურად ქართლშიაც გაბატონდა, რაც აღიარებულ იქნა 387 წლის ზავით; ამავე ზავის პირობით სომხეთის ოთხი მეხუთედი ირანს ერგო, ხოლო ერთი მეხუთედი - რომს.³

ასეთ ვითარებაში არ შეიძლებოდა არ შეცვლილიყო ურთიერთობა ლაზიკასთან, რამდენადაც ამიერკავკასიაში მხოლოდ აქ რჩებოდა აღმოსავლეთ რომის იმპერიის საყრდენი და ქვეშევრდომი. ბიზანტიის მდგომარეობას ართულებდნენ აგრეთვე მომთაბარეები: ჯერ გუთუ-

¹ სკაუზნიშვილი, ლექციები ბიზანტიის ისტორიიდან, თბილისი, 1948, გვ. 1-38; 48-60; История Византии, I, Москва, 1967, с. 66 и сл. აქვე ძირითადი ლიტერატურა.

² Пигулевская Н.В. Якубовский А.Ю. и др. История Ирана с древнейших времен до конца XVIII в.. Ленинград, 1958, с. 39-40; G.Ostrogorsky, Geschichte des Byzantinischen Staates, Munchen, 1940, p. 23-27.

³ The Cambridge Medieval History, v.I, 1936, p. 84-85.

ბი, ხოლო IV ს 70-იან წლებიდან პუნები, რომელთა ნაწილი ყირიმში დამკვიდრდა და შავი ზღვის სანაპიროთი და ჩრდილო კავკასიის ზეკარებით ბიზანტიის აზიურ პროვინციებსაც ეს-ხმოდა თავს.⁴

ამრიგად, ბიზანტიის ხელისუფლებას აღმოსავლეთში მორჩილ ვასალზე მეტად ძლიერი მოკავშირე ესაჭიროებოდა. იგი ამ დროს იძულებულია არა მარტო შეურთავდეს ლაზეთის სამეფოს გაძლიერებას, არამედ ხელისუფლებას შეუწყოს და მხარი დაუჭიროოს მას. ბიზანტიას ესაჭიროება მოკავშირე და საყრდენი სომხეთსა და ქართლში დამკვიდრებული ირანის და თვის იბერიის წინააღმდეგაც; დიდი ხანი არ იყო ვასული მას შემდეგ, რაც იბერიამ აჭარის „ქვეყნის“ ტერიტორიაზე მოახლე ზიდრიტთა ტომი დაიმორჩილა; ახლა, სასანიანთა ხელშეწყობით, არ იყო გამორიცხული, რომ მსგავსი აქცია გამეორდებოდა ბიზანტიას თუ ლაზეთი მხარეში არ დაუდგებოდა, იბერიას შეეძლო კვლავ გამოჭრილიყო შავი ზღვის სანაპიროსაკენ, ყველაზე იოლად ისევე აჭარის ტერიტორიაზე. ამას გარდა, ლაზიკის ძლიერი სამეფო ბიზანტიას ესა-ჭიროებოდა, რათა გუთები და პუნები მის ტერიტორიაზე გავლით რომის სამფლობელოებში ვერ შემოჭრილიყვნენ.⁵

ყოველივე ეს აიძულებდა ბიზანტიას შეირგებოდა ლაზიკის გაფართოებას, გაძლიერე-ბას და მისი დამოუკიდებლობის გაზრდას. IV საუკუნიდან ლაზიკის ტერიტორიაზე, თვით მის ზღვისპირა სიმაგრეებშიაც კი აღარ იდგნენ რომაული განიზონები.⁶ ბიზანტიელი მწერლები გარკვევით წერენ, რომ ლაზები არც ხარკს იხდიდნენ, არც სხვა რამეში ემორჩილებოდნენ რომაელებს. გარდა ამისა, რომ მტკიცედ იცავდნენ საზღვრებს, რათა პუნები რომაელთა მი-წა-წყალზე ემშობრილიყვნენ. ლაზთა მეფის რომზე დამოკიდებულება მხოლოდ იმაში გამოიხატებოდა, რომ მას ტახტზე იმპერატორი ამტკიცებდა.⁷

ლაზიკის სამეფოს გაძლიერებამ და რომის პოლიტიკური და კულტურული ცენტრის აღმოსავლეთში გადმოტანამ კიდევ უფრო გამოაცოცხლა სავაჭრო-ეკონომიკური კავშირები დასავლეთ საქართველოსა და რომის აღმოსავლურ პროვინციებს შორის. ამ ურთიერთობაში აქტიურად ჩანს ჩართული აჭარის ზღვისპირეთიც, რისი დასტურია პეტრა-ციხისძირში და გო-ნიო-აფსაროსში აღმოჩენილი არქეოლოგიური მასალა.⁸

ბიზანტიის იმპერიის ერთ-ერთი ყველაზე დამახასიათებელი ნიშანთვისება იყო ქრისტიანუ-ლი რელიგია, ხოლო ამ თვისობრივად ახალი სახელმწიფოს საწყისად ის ხანა ითვლება, როდესაც

⁴ Бернштам А.Н. Очерки истории гуннов, Ленинград, 1951, с. 143-153; F.Altheim, Attila und die Hunnen, Baden-Baden, 1951, p. 178-179.

⁵ Procop., De BP, II, 15; გეორგიკა, II, გვ. 72; Меликишвили Г.А. К истории древней Грузии, с. 834; ნლომოური, ვერისის სამეფოს ისტორია, გვ. 74-75.

⁶ Меликишвили Г.А. К истории древней Грузии, с. 385; ნლომოური, ვერისის სამეფოს ისტორია, გვ. 66. დაწერილობით ამ საკითხზე იხ. ნლომოური, Notitia dignitatum-ის ზოგადი ცნობის გარკვევისათვის. - „ოს ურობები“, 1975, 162, გვ. 65-78. ამ შრომის უგულვებელყოფით იმნიშავილი გამოთქვამს მოსაზრებას, რომ ციხისძირში დადასტურებული მნიშვნელოვანი სტრატეგიული ბუნქტი მოხსენიებული უნდა იყოს Notitia dignitatum-ში, სადაც, მისი სიტყვით, ჩამოთვლილია აღმოსავლეთ შავიზღვისპირეთში განლაგებული რომაული გარნიზონების სადგომები. ამასთან იგი გამოთქვამს მოსაზრებას, რომ ამ ბეგლში მოხსენიებული ბუნქტი „მოხორა“ შეიძლება სწორედ ციხისძირი იყოს („ციხისძირის ახ.წ. I-VI სს არქეოლოგიური ძეგლები“, გვ. 115-116). ეს მოსაზრება გაუმართლებელია, რადგან „Notitia“-ში მოხსენიებული არც ერთი ბუნქტი არაა აღმოსავ-ლეთ შავიზღვისპირეთში ქარზეს ჩრდილოეთით, ხოლო „მოხორა“-ს დოკალიზაციის ერთადერთ რეალური გარანტიება მისი ვაიკივება ჭანეთის სოფ.მოხორასთან. იხ. Адонц Н. Армения в эпоху Юстиниана. Ереван, 1971, с. 100; ნლომოური, დასახ. ნაშრ., გვ. 68-69.

⁷ Procop., De BP, II, 15; გეორგიკა, II, გვ. 72-73.

⁸ იხ.ზევით, თავი VIII, §1.

როში ქრისტიანობა სახელმწიფო რელიგიად აღიარეს ბიზანტიის შემადგენლობაში ყოფნა, მის ვასალურ ბოლიტიკურ ერთეულად ფუნქციონირება, ან მისი ბოლიტიკური ორიენტაციის დაცვა, აუცილებლად მჭიდროდ იყო დაკავშირებული ქრისტიანობის აღიარებასთან. ამდენად, ბუნებრივია, რომ ამიერკავკასიის ქვეყნები, რომლებიც ირანის ბოლიტიკური ზეგავლენის ან სულაც ბატონობის ქვეშ იმყოფებოდნენ, ამ ზეგავლენიდან დასხნას ბიზანტიასთან აკავშირებდნენ და შესაბამისად ქრისტიანობაზე იღებდნენ გუზს და მას თავის სახელმწიფო რელიგიად ამკვიდრებდნენ. კანონზომიერი იყო ისიც, რომ ლაზიკაში, რომელიც კიდევ უფრო მჭიდროდ იყო დაკავშირებული ბიზანტიასთან, ქრისტიანობამ ადრე იწყო ფეხის მოკიდება და დამკვიდრება. ამაზე მეტყველებს ქრისტიანული ეკლესიის ტრადიციაში დამკვიდრებული გადმოცემა ანდრია პირველწოდებულის, მატათას და სიმონ კანანელის სწორედ დასავლეთ საქართველოში ქადაგების, ასევე, ცნობა ნიკეის პირველი საეკლესიო კრების (325 წ) შემუაბაში ბიჭვინტის ეპისკოპოს სტრატოგოილეს მონაწილეობის შესახებ.⁹ უდავოა, რომ სტრატოგოილე, პირველ რიგში, სწორედ ადგილობრივი მოსახლეობის წარმომადგენელი იყო და მამასადაძე, ქრისტიანობაც აქ საკმაოდ ფართოდ იყო გავრცელებული.¹⁰

დასავლეთ საქართველოში ქრისტიანობა სახელმწიფო რელიგიად დაახლოებით იმავე ხანებში გამოცხადდა, როდესაც ქართლში, ე.ი. IV საუკუნეში.¹¹

აჭარის ისტორიისათვის ეს ვარაუდობა ზოგადად გასათვალისწინებელია, რამდენადაც, როგორც ზემოთ გვქონდა აღნიშნული, ეს ოლქი ლაზიკის განუყოფელი ნაწილი იყო როგორც ბოლიტიკურად, ისე კულტურულადაც. ამდენად, თავისთავად უეჭველია, რომ ახალი რელიგიის ოფიციალური დამკვიდრება აქაც იმავე ხანებში მოხდა, როდესაც დანარჩენ სახელმწიფოში, მით უფრო, რომ გადმოცემის თანახმად, ანდრია მოციქულისა და მატათას ქადაგების ერთ-ერთი ასპარეზი სწორედ აჭარაც იყო.

ჩვენ უფრო კონკრეტული მონაცემებიც გვაქვს. იგივე ციხისძირის არქეოლოგიურმა მონაცემებმა დღეს უკვე სრულიად ცხადი გახადეს აჭარაში ქრისტიანობის დამკვიდრება IV საუკუნეიდან. ციხისძირის ბორცვზე და ბობოყვათის სანერგე მეურნეობის ტერიტორიაზე გაითხარა ადრექრისტიანული ხანის სამწვანო ბაზილიკის ნანგრევები, სადაც მოთვებულა ნივთები ქრისტიანული სიმბოლიკით (გემიანი ბეჭედი თევზის გამოსახულებით, ჯვრის გამოსახულება, ქრისტიანული შინაარსის გრაფიტი ამფორებზე).¹² ყოველივე ეს ბარდაბარ ანალოგიებს ბოულობს ბიჭვინტაში, წებელდაში, ნოქალაქეშში, რაც აშკარა დოკუმენტური მოწმობაა აქ ქრისტიანობის დამკვიდრებისა.

შემთხვევითი არ არის, რომ სწორედ ციხისძირში უკვე IV-V სს არის დადასტურებული ქრისტიანული სიმბოლიკის ელემენტები. როგორც ვნახავთ, სწორედ ციხისძირი, ანუ VI ს ბიზანტიური წყაროების პეტრა ვანდა შემდგომში ლაზიკის ეპარქიის (სამიტროპოლიტოს) ერთ-ერთი საეპისკოპოსოს ცენტრია.¹³ ამ ეპარქიაში, როგორც ჩანს, უნდა ვივარაუდოთ ჭან-

⁹ გეორგიკა, I, გვ. 2-10.

¹⁰ ნლოზორა, ეგრისის სამეფოს ისტორია, გვ. 118-120.

¹¹ იქვე, გვ. 112-120; შვად. მისივე, დასავლეთ საქართველო IV-V საუკუნეებში - საქართველოს ისტორიის ნარკვევები, II, გვ. 186-188.

¹² *სამაშვილი*, პეტრა-ციხისძირში 1962-85 წწ. ჩატარებული გათხრების შედეგები. - სდსმ, IV, თბილისი, 1974, გვ. 102-153; *სამაშვილი*, ციხისძირის ახ.წ. I-VI სს... გვ. 114.

¹³ უკანასკნელ ხანებში სამეცნიერო ლიტერატურაში განდა მოსაზრება ბიზანტიური წყაროების პეტრას ციხისძირთან გათხრების საწინააღმდეგოდ (*გეორგიკა*, ეგრის-ლაზიკის სამეფოს საისტორიო გეოგრაფიის პრობლემები, თბილისი, 1984). ამ საკითხს შეეხებით ქვემოთ, აქ კი აღენიშნავთ, რომ ჭიორხის სამხრეთით პეტრას ძიება საცნობიო გამოიხატება.

თის მოსახლეობაც, რადგან პროკოპი კესარიელის ცნობით, ჭანებს, მღვდელმსახურებს ლაზთა ეპისკოპოსები უწესებდნენ.¹⁴ ლაზეთის სამიტროპოლიტოს ეპისკოპოსთაგან ტერიტორიულად სწორედ ბეტრას მღვდელმთავარი შეიძლება ყოფილიყო მეზობელი რეგიონის საეკლესიო ხელისუფალი. თავდაპირველად, როგორც | მსოფლიო კრების აქტებიდან ირკვევა, ლაზიკა, კერძოდ, ბიჭვინტის ეპარქია, ბოლემონის ბონტოს ეპარქიაში შედიოდა და აქვე იყო ტრაპეზუნტის ეპისკოპოსიც.¹⁵ ასეთ სიტუაციაში ჭანეთის მღვდელმსახურები, საფიქრებელია, სწორედ ტრაპეზუნტის ეპისკოპოსს ექვემდებარებოდნენ. მაგრამ შემდეგ, როცა შეიქმნა ლაზიკის მიტროპოლია თავისი ოთხი ეპისკოპოსით, ჭანეთის უშუალო მეზობლობა ლაზეთთან და ამ ორი მხარის ეთნიკური სიახლოვე ჭანეთის ბეტრას ეპისკოპოსისათვის დაქვემდებარების საფუძველი გახდა.

სხვა ცნობები ამ დროის აჭარის შესახებ ჩვენ არ გავგაჩნია, მაგრამ გვიანდელი მოვლენებისა და საერთო ვითარების გათვალისწინება საფუძველს იძლევა ვიფიქროთ, რომ აჭარა თანდათან სულ უფრო მეტ მნიშვნელობას იძენდა ლაზიკაში. მისი უშუალო მეზობლობა ბოლემონის ბონტოსთან, ამასთან ჭანების დაუმორჩილებელ ტომებთან, იქვე მოებს გადაღმა იბერიის არსებობა ამ ოლქს მნიშვნელოვან ობიექტად ხდიდა და შემთხვევითი არ იყო, რომ როდესაც VI ს იუსტინიანე I გაამკაცრა თავისი ბოლიტიკა ლაზეთში, სწორედ აქ, ციხისძირის საქალაქო დასახლებაზე, შექმნა მან თავისი ძალაუფლების მთავარი საყრდენი - ქალაქი ბეტრა, რომელშიაც ლაზიკის უზენაესი რომაელი გამგებელი (სტრატეგოსი) დასვა.

¹⁴ Procop., De BP, VIII, 2; გეორგიკა, II, გვ. 125.

¹⁵ გეორგიკა, I, გვ. 2-4.

ქმ. მედიცინა უძველესი დროიდან ახ.წ. IV ს-მდე

ქართული მედიცინა სათავეს უხსოვარი დროიდან იღებს. სამწუხაროდ, ხშირმა ომებმა ამ დარგსაც დიდი ზიანი მიყენა; განადგურდა ან გატაცებულ იქნა ძველი სამედიცინო ხელნაწერები, მოიხსო საკულტო ცენტრები, რომლებთანაც მრავალი სასწრაფო და ქისნონი იყო მოწყობილი. საქართველოს მხარეებს შორის ამ მხრივ ყველაზე მეტად მისი სამხრეთ-დასავლეთი ნაწილი, კერძოდ, აჭარა დაზარალდა.

მონღოლთა შემოსევებისა და ოსმალთა ხანგრძლივი ბატონობის პერიოდში ამ მხარეში თითქმის მთლიანად მოიხსო სამკურნალო კარაბადინები; ბოლო დრომდე ისტორიისათვის უცნობი იყო, აგრეთვე, შესაბამისი არქეოლოგიური მასალაც, რომელიც ჩვეულებრივ ძვირფას ცნობებს იძლევა ამა თუ იმ მხარეში მედიცინის განვითარებაზე.

ზემოთქმულის გამო ქართული მედიცინის ისტორია, რომელსაც მრავალი მონოგრაფია და სახელმძღვანელო მიუძღვნა, წარმოდგენილია მხოლოდ საქართველოს ზოგიერთი რეგიონით. აჭარა არცერთ ამ ნაშრომში წარმომჩენილი არ არის.

უკანასკნელ დროს აღმოჩენილმა ხელნაწერებმა და არქეოლოგიურმა მასალამ საშუალება მოგვცა შეგვესო ეს ხარვეზი, შეგვესწავლა მხარეში მედიცინის განვითარების სურათი.¹

საქართველოს ამ კუთხეში აღმოჩენილია ადამიანის განვითარების თითქმის ყველა საფეხურისათვის დამახასიათებელი არქეოლოგიური მასალები, რომლებიც მიგვანიშნებენ ამა თუ იმ დაავადების გავრცელების, კვების თავისებურებებისა და სხვათა შესახებ.

პირველყოფილი ადამიანი საკვებად ძირითადად როგორც ცხოველურ, ისე მცენარეულ პროდუქტებს იყენებდა. ზოგიერთი დაავადების მკურნალობის დროს იგი მცენარეულ პროდუქტებზე დაკვირვებას და ემპირიულ გამოცდილებას ეყრდნობოდა. მომდევნო პერიოდში შინაური ცხოველების მოშენებამ მისი ცოდნა ახალი მონაცემებით შეაგსო. მან სამკურნალო ცხოველური პროდუქტების გამოყენებაც სცადა და მნიშვნელოვან წარმატებებსაც მიაღწია.

ცხოველთა ორგანიზმის თავისებურებების ცოდნა ადამიანს გამოადგა საკუთარი ორგანიზმის შესასწავლად; ამგვარი ცოდნის დაგროვება საუკუნეების მანძილზე გრძელდებოდა და საფუძვლად დაედო ადამიანის ანატომიასა და ფიზიოლოგიას, დასტაქრობასა და მეანობას.

მეტალურგიის განვითარებამ ხელი შეუწყო მედიცინის ამ დარგებისათვის აუცილებელი იარაღების გაჩენას.

აჭარის ტერიტორიაზე ნაპოვნია თიხის, ოქროს, ვერცხლის, ბრინჯაოს, მინის, ფოლადის ნაწარმი, მათ შორის ჰიგიენური და კოსმეტიკური დანიშნულების ჭურჭლები. საყურადღებოა, რომ ნივთების ერთი ნაწილი შემკულია გველის რელიეფური გამოსახულებით.

მთელ კოლხურ სამყაროში, მათ შორის აჭარაშიც, გველის კულტი ადრინდინეა დადასტურებული. კერძოდ, იგი წარმოდგენილია ისპანის ტორფქვეშა ნამოსახლარის მასალებში.²

ყველაზე ველი თიხის ჭურჭელი, რომელიც წამლების დასამზადებლად გამოიყენებოდა და ფიჭვნარის „ნამჭედურის“ ნამოსახლარზე აღმოაჩინეს მიეკუთვნება ძვ.წ. XVI-XV სს. აქვე,

¹ ჩ. სურგულაძე, რეგიონული მედიცინის განვითარება საქართველოში, I, ბათუმი, 2001; II, ბათუმი, 2003.

² დასახტაშვილი, ქობულეთის „ქვეყანა“, ბათუმი, 1985, გვ. 87 და შმდ.

მახლობლად, სამაროვანზე აღმოჩენილია ძვ.წ. V ს ფერადი მინის სანელსაცხებლები (სურ. 57, 58), წამლების მოსამზადებელი თიხის ჭურჭელი და ბერძნული თიხის სანელსაცხებლები (ლეკითოსები - სურ. 37, 38, 44). ძვ.წ. V-III საუკუნეებს მიეკუთვნება ფიჭვნარის სამაროვანზე აღმოჩენილი თიხის საწოვარა (გუტუსი), რომლითაც ბავშვებსა და ავადმყოფებს თხევად საკვებს და წამლებს ასმევდნენ.

ძალზე მდიდარი მასალები აღმოჩნდა ციხისძირის მიდამოებშიც. აქ დიდ ინტერესს იწვევს ბრინჯაოს ბინცეტი, რომელიც ძვ.წ. IV-III სს მიეკუთვნება. როგორც ჩანს, ეს არის ერთ-ერთი უნიკალური და უძველესი ქირურგიული იარაღი, რომელიც აჭარის ტერიტორიაზე აღმოჩნდა. იგი უეჭველია, გამოიყენებოდა ტრავმული შემთხვევების (მოტეხილობები, ჭრილობები, სისხლის დენა და სხვ.) დროს და მიეკუთვნება იმ პერიოდს, როცა „ბატრიარქალური გვარის განვითარებასთან ერთად მტკიცდებოდა ტომი. სიმდიდრის მოხვეჭის, საძოვრების დაუფლების სურვილი და სხვა სასიცოცხლო მოთხოვნებიანი იწვევდა ბრძოლებსა და შეტაკებებს ტომებს შორის, რაც უდავოა, ზრდიდა ტრავმატიზმის შემთხვევებს“.³

განსაკუთრებულ ყურადღებას იმსახურებს აჭარის სახელმწიფო მუზეუმში დაცული ოქროს სამკაული, რომელიც მუხის ფოთლებით და რკობითაა დაშვენებული (სურ. 101.2).

ძველი ბერძნების წარმოდგენით, პრომეთეს დედის აზიისათვის (პესიოდეს მიხედვით კლიმენე), წმინდა იყო ყურძნის მტევანი და მუხა. ყურადღება მიქცავს კურტ შპრენგელის ცნობას, რომ კოლხეთში თავყანის სკემდნე ფუხასის ღმერთ აზიას, რომლისთვისაც, როგორც ითქვამს, წმინდა იყო ყურძნის მტევანი და მუხა. ვაზის მტევანთა გამოსახულება ფიჭვნარის ძვ.წ. III ს მოხატულ დოქზე (სურ. 65). ამის მიხედვით აკეთებენ დასკვნას, რომ „მუხის და ვაზის მტევანისადმი თავყანისცემას სიმბოლურ სამყაროდან აშკარა რეალურ სამყაროში გადმოვყვართ“, რომ, მართლაც, მუხის როგორც ქერქი, ისე ნაყოფი დღესაც ვირფასი ნედლეულია ზოგიერთი სამკურნალო პრეპარატის მისაღებად.⁴

დღემდე შემორჩენილი მკურნალობის მაგიური მეთოდები, აგრეთვე ჩვენში აღმოჩენილი ზოგიერთი ნივთი ადასტურებს, რომ აქ ფართო გავრცელება ჰქონია მაგიურ მედიცინასაც. ამის ძირითადი მიზეზი ცნობილია: ადამიანისათვის ძნელი ასახსნელი იყო გარემო სამყაროში მიმდინარე პროცესები, სტიქიური მოვლენები, სიცხე, სიცივე, ელვა, ჭექა-ქუხილი, წვიმა, თოვლი, ქარი და ა.შ. მას წარმოდგენა არ ჰქონდა საკუთარ ორგანიზმში მიმდინარე ფიზიოლოგიურ პროცესებზე (ორსულობა, მშობიარობა, დაბადება, ძილი, სიზმარი, დაავადებები და ა.შ.). ზოგიერთი არასასურველი პროცესის ასაცილებლად ადამიანმა მოიგონა მაგიური საშუალებები, რომლებიც რელიგიის წინა საფეხურის გადმონაშთებად არის მიჩნეული.

ფიჭვნარისა და ციხისძირის სამაროვანებზე იპოვეს მაგიური დანიშნულების ბრინჯაოს ზარაკები, მინის თვალები მძივები, რომლებიც ძვ.წ. V-III ს მიეკუთვნება (სურ. 35.2; 81.2), ხოლო მახვილთაურის ნაშთსახლარებთან აღმოჩნდა საკულტო დანიშნულების ქვის ამულეტები, რომლებიც უფრო ადრეული - ძვ.წ. VI ათასწლეულისა უნდა იყოს (სურ. 6.2).

ძველთაგანვე ხალხში ცოცხლობს სსოვნა იმის შესახებ, რომ პერიფერიული ნერვული სისტემის ზოგიერთი დაავადების განკურნება შეიძლება სარდიონის მიძივებით, რომლებსაც ხალხი ძველ სამარხებსა და ნასახლარებში ბოულობდა. ზუცუბანში, მდინარის ფლატეში ადგილობრივი-

³ **მშენებელია** ქართული მედიცინის ისტორია, თბილისი, 1980, გვ. 25.

⁴ **სსოვნა** წამალთმცოდნეობა ძველ საქართველოში და მისი შემდგომი განვითარების გზები. თბილისი, 1987, გვ. 62-63.

ვი მცხოვრებლები ნახულობდნენ სარდიონის ძველ „აკილესს“ (მძივებს), რომლებსაც შაკიკის სამკურნალოდ იყენებდნენ.⁵ ამ მძივებს სახელადაც „შაკიკს“ ეძახდნენ და საქიროების დროს (თავის ტკივილი, სამწვერა ნერვის ანთება და სხვა) შუბლზე იკიდებდნენ, ამას თან ერთვოდა შელოცვაც.⁶ ტეცხლაურში მოპოვებულია ძვ.წ. VIII-VII სს შენახნიშნავად დამუშავებულ-გაბრიალებული სარდიონის მძივების მთელი ასხმა (სურ. 28.1).

ერთ-ერთ დოკუმენტში, სადაც, სხვათაშორის, ხუცუბანია ნახსენები, დაცულია ტექსტიც „ლოცვა შაკიკისა“, რომელშიც მოხსენებულია „სამი ივის კაკალი: ერთი თეთრი, ერთი წითელი, ერთი შავი...“.⁷ ამგვარად, დაავადების მკურნალობის დროს ირაციონალურ შელოცვას ახლავს მაგიური ნივთი მკურნალობის შედარებით რაციონალური მეთოდი, რასაც ფსიქო-ფიზიკური ზემოქმედების თვალსაზრისით, მართლაც, უნდა მოყოლოდა გარკვეული ეფექტი.

სარდიონის მძივებს სამკურნალო თვისებებს მიაწერდა სულხან-საბა ორბელიანიც: „სარდიონი ესე თვალი სისხლის ფერია, სენთა პკურნავს. ეს თვალი წითელია, სისხლის ფერი, მსგავსი სარკისა და სნეულებასა პკურნავს, იბოვების ბაბილონში, დიდსა ასურეთს“.⁸ დიდი ლექსიკოგრაფი საერთოდ ჩამოთვლის 12 ვირფას ქვას, რომელთაგან სამკურნალო თვისებებს მიაწერს მხოლოდ ორს, სარდიონსა და ანთიაკს (ხუცუბანში ადრერეკინის ხანის ნეკროპოლზე სარდიონის 180-მდე მძივი აღმოჩნდა. აქედან 30 მძივი გრ-გურიელმა და ექ-თაყიშვილმა მოიპოვეს, 30 ცალი მათ გლეხებმა აჩუქეს, ხოლო 150-მდე მძივი 1944 წ ალბაჩინა ავთიოსელიანმა).⁹ სარდიონის მძივები მოპოვებულია, აგრეთვე, ფიჭვნარში, ციხისძირსა და მახვილაურში.

ამგვარად, სამკურნალო და ცოცხალი არსების ბუნების გაუცნობიერებლობამ ადამიანს შეუქმნა გარკვეული რწმენა (ნამდვილიცა და მოჩვენებითიც) ბოლოდღიურ პროცესებზე, გამარაგლებ-განაყოფიერებაზე, ზრდა-განვითარებასა და სიკვდილზე, რაც მოსახლეობის გარკვეულ ნაწილს, განსაკუთრებით კარნაქტილობით ცნობდ მთაში, დღემდე შემორჩა. მთიან აჭარაში ცნობილი ისტორიულ-გეოგრაფიული ვითარების გამო, კარნაქტილობა საკმაოდ საცმობი იყო.

წარმართული დროიდან ადამიანის დაავადებას უკავშირებდნენ რომელიმე სალოცავის (ხატის) განრისხებას. ადამიანთა წარმოდგენით ყველა მოვლენას, დაავადებას ან ადამიანის ჩვეულებრივ ფიზიოლოგიურ ფუნქციას (ორსულობა, მშობიარობა, შვილოსნობა და ა.შ.) თავისი ხატი (ღვთაება) ყავდა.

მესხეთ-ჯავახეთში, რომლის ნაწილს აჭარაც შეადგენდა, ყველაზე მიზეზიან ხატად მიჩნეული იყო ბტენის წმინდა გიორგი, რომელიც მალარიას კურნავდა. ასევე აღსანიშნავია ვარძიის ხატი, სადაც სულით ავადმყოფები, ასთმეანები და უშვილო ქალები იკურნებოდნენ. ხატებს უკავშირდებოდა ბატონების (წითელა, ყიფანაყველა და ა.შ.) კულტიც, რომლის რწმენა დღესაც გვხვდება აჭარასა და საქართველოს სხვა კუთხეებში.

ფიქრობენ, რომ ხუცუბანის ადრეულ სამარხებში ნაპოვნი ბრინჯაოსაგან ჩამოსხმული ლომის თავები და თეთროსანის საყდრის მონახტული „დავითნის“ მინიატურებში წარმოდგენილი ლომის გამოსახულებანი ყვავილ იასთანაა გარკვეულ კავშირში. ყვავილ - ბატონებზე ძველი კოლხური საგალობელი „იანანა“ დაკავშირებულია წარმართულ ღვთაება ბარბარესთან, იგივე ბაბილონურ ლაბარტუსთან (ძუ ლომთან), რაც ბირველად ივანე ჯავახიშვილს შეუნიშნავს.

⁵ აბოხლდანი, ნარკვევები კოლხეთის ისტორიიდან. თბილისი, 1973, გვ. 31.
⁶ იქვე, გვ. 31.
⁷ კეკელიძის სახ. ხელნაწერთა ინსტიტუტის H კოლექცია, №3027.
⁸ სარბელიანი, ლექსიკონი ქართული, 2, თბილისი, 1983, გვ. 50.
⁹ აბოხლდანი, დასახ. ნაშრ., ჩანართი, 32-33 გვერდებს შორის.

ფიქრობენ, რომ იგი ხუცუბნის ღმრის თავებთან და თეთროსნის ღმრის გამოსახულებებთანაც უნდა იყოს კავშირში.¹⁰

არსებობდა მრავალგვარი სამკურნალო რიტუალები, რომელთაგან განსაკუთრებული ადგილი შელოცვას ეკავა. სამკურნალო შელოცვა ხალხის ხსონაში დარჩენილი, მეცნიერული თვალსაზრისით ძალზე საინტერესო ენარია. მაგიური მკურნალობის სათავეები, როგორც ჩანს, შელოცვებთან იყო დაკავშირებული. თუ ვაითვალისწინებთ მკურნალობის პროცესში სიტყვის, შთაგონების უდიდეს ზეგავლენას, გასაგები გახდება, რომ შელოცვაც გარკვეულწილად დადებითად მოქმედებდა ავადმყოფების განწყობაზე.

ხალხმა სამკურნალო შელოცვებში ძირითადად უძველესი შინაარსი და სიტყვაწყოა შემოინახა. აჭარისთვის, განსაკუთრებით მისი მთის ზოლისათვის, როგორც ზემოთაც ითქვა, დამახასიათებელი იყო გარკვეული კარჩაკეტილობა. საყურადღებოა, რომ ისლამის გავრცელების მიუხედავად, სამკურნალო შელოცვებში სრულებით არ გვხვდება ბარბარისმები. სამაგიეროდ ხშირად ვხვდებით ქრისტიანული აღმსარებლობისათვის დამახასიათებელ გამოთქმებს.¹¹

ხშირ შემთხვევაში აჭარაში გავრცელებულ შელოცვებში მოიხსენიება რიცხვი შვიდი, რაც ძველი ბაბილონური და შუმერული წარმოდგენების ანარეკლი უნდა იყოს:

„ანიასო, ბანისაო, მე გილოცავ თვალისაო,

ჯერეთ ჩემი თავისაო, შვიდი ქერივი ქალისაო...“¹²

საყურადღებოა, რომ მრავალი მსგავსი სიტყვა გამოავლინეს შუმერულ, ელამურ და აქადურ ტექსტებში. ასე, მაგალითად, ქართული შაკიკი, შუმერულადაც ასევე ედერს - Sakiki. ქართულად ერთ-ერთ სამკურნალო მცენარეს კასია ქვია, შუმერულად Casia სამკურნალო ბალახს ნიშნავს. აქადურად Adaru დარდ-ს, მწუხარებას ნიშნავს, Banu - სისუფთავეს (აქედან ქართული ა-ბან-ო). Lemasu - კეთილს და ქართულ ლამაზს შეესატყვისება, Sapaku - ჩამოსხმას (აქედან ქართული შიბაქი) და ა.შ.¹³

საყურადღებოა, რომ აჭარაში გავრცელებულ შელოცვებში, უშუალოდ შელოცვის ტექსტის გარდა, მოცემულია ხალხური მკურნალობის უძველესი ხერხი, ჩამოთვლილია სამკურნალო საშუალებები, რითაც ეს ტექსტები სცილდება მაგიურ-რელიგიური ფოლკლორის ფარგლებს და ხალხური მკურნალობის მნიშვნელობას იძენს. ქართულ ხალხურ სამედიცინო ტექსტებში ჩამოთვლილი საშუალებები ხშირად დღესაც გამოიყენება საყმაწვილოს სამკურნალოდ. ასე მაგალითად, სელის ზეთი, დიაკ პური, ღლილა ქარფანაი და ძალყურძენა საყმაწვილოს სამკურნალოდ გამოიყენება.¹⁴ ხოლო ღოღო და ლენცოფას ძირი, აგრეთვე, კარაქზე დამზადებული გოგირდის მალამო - მუნის სამკურნალოდ.

ჩვენი წარმოდგენა ძველი ქართული მედიცინის განვითარებაზე ქართულ მითებს, ზღაპრებსა და თქმულებებს, აგრეთვე, უცხოურ წყაროებში შემორჩენილ ცნობებს ემყარება. ამ მხრივ მდიდარ მასალას ვნახულობთ ცნობილ ებოსში „თქმულება ამირანზე“, აგრეთვე ძველ ბერძნულ მითოლოგიასა და მწერლობაში.

ამირანზე თქმულებაში ყურადღებას იმსახურებს ყამარის ბერსონაეი, რომელიც ვითომც თავგზაუ მობადვით (თავგმა მკვდარი შვილი რაღაც ბალახით გააცოცხლა) სამკურნალო მცენარის

¹⁰ იქვე, გვ. 232.

¹¹ *ო.შოთშელია*, ქართული ხალხური შელოცვები, ბათუმი, 1994, გვ. 39.

¹² იქვე, გვ. 12.

¹³ *მ.შენგელია*, დასახ. ნაშრ., გვ. 12-13.

¹⁴ *ო.შოთშელია*, დასახ. ნაშრ., გვ. 14.

გამოყენებით აცოცხლებს ამირანს, ბადრსა და უსუმს.

„ამირანიანისათვის“ ცნობილია, აგრეთვე, ბანგის, როგორც საძინებელი საშუალების გამოყენება (დევება ამირანს ბანგი შეაბარეს და დააძინეს).

საინტერესოა საკესრო გაკვეთის მსგავსი ობერაცია, რომელსაც ებოსში ვხვდებით. აქ, კერძოდ, ნათქვამია, რომ ქალღმერთმა დალიმ სულკალმახს თხოვა დანიტ გაუქრას მუცელი. იგი, მართლაც, ასე მოიქცა და ამოიყვანა შვის მსგავსი გაუი. უფრო მეტიც, რადგან ნაყოფი ზრდადასრულებული არ არის, დალი ურჩევს სულკალმახს, რომ მისი ახალშობილი შვილი სამი თვე დეკაულის ფაშვში შეინახოს, სამი თვე კუროს ფაშვში, რათა რაც დედის მუცელში დააქვდა, ის შეიგოს და გამოიშუშოს. მხოლოდ ამის შემდეგ ჩააწვინე აკვანშიო, ურჩევს დალი-დექეულისა და კუროს ფაშვი დღევანდელი გაგებით ცვლის კოვეჯს (ინკუბატორს), რომელიც ფართოდ გამოიყენება თანამედროვე მედიცინაში.

„ამირანიანში“ ზმირად ვხვდებით ცნობებს ჰრილობების მკურნალობის, თვალის ამოღების, მწვეგე ინფექციური დაავადებების (ყვავილის), მინერალური წყლის სამკურნალო გამოყენების და სხვათა შესახებ.¹⁵

შნუცუბიძემ ბირველმა მაიქცია ყურადღება ერთ საინტერესო ადგილს „ამირანიანში“ და აღნიშნა, რომ ებოსის შექმნისას, ე.ი. ძვ.წ. II ათასწლეულში, საქართველოში უკვე არსებობდა აზრი სამყაროს ოთხი ძირითადი ელემენტის (მიწა, წყალი, ჰაერი, ცეცხლი) შესახებ. მისი სიტყვით, „ბოემა „ამირანში“... ოთხი სტიქიონია შეტანილი ქვეყნის საერთო სურათის აღნაგობაში: წყალ... აღიარებული იყო ყოველივე ცოცხლის და მზარდის საწყისად, ჰაერ კი იყო სფერო, სადაც ბრუნვაში მოდიოდნენ ზეციური ჯამ-ელემენტები, ცეცხლი - ეს იყო ერთი ძირითადი ზეციური სტიქიაში, რომელიც ამირანის მცდელობითა და მოღვაწევობითა გამოტაცებულ იქნა ღმერთებისაგან, ხოლო დასასრულ, მიწა - რომელიც უბირისპირდება ზეცას. იგივე საწყისი, ე.ი. მიწა ამირანის მისწრაფების მიზანია, რადგან ამირანი თვითონ არის მიწასთან დაკავშირებული, როგორც განსახიერება ბუნებისა და ყოველივეს, რაც ცოცხლობს და იზრდება დედამიწაზე“.¹⁶

ფიქრობენ, რომ ამირანის ებოსში ფიქსირებული ეს იდეა საქართველოდან შევიდა ძველ საბერძნეთში და საფუძვლად დაედო ესქილეს ტრაგედიას „მოჯაჭვული პრომოეთი“.

„ამირანიანში“ დადასტურებული სამედიცინო-ბიოლოგიურ კონცეფციებს გარკვეულად საფუძვლად უმაგრებს და ახალ შინაარსს სძენს აბოლონიოს როდოსელის „არგონავტიკა“, რომლის მნიშვნელოვანი ნაწილი მედეას ეძღვნება. კოლხეთის მეფის ასულმა საყურადღებო როლი შეასრულა საკაცობრიო სამედიცინო აზროვნების განვითარების ისტორიაში. ვარაუდობენ, რომ მედეა რეალური ბიროვნებაა და არა მითიური არსება, გრძნეული ან ჯადოქარი, როგორც ამას ზოგიერთი ძველი მწერალი აღნიშნავდა.

მედეას „ჯადოქრობა“ წამლების მომზადებასა და ავადმყოფთა მკურნალობაში მისმა დედა განსწავლულობამ და სობრძნემ განაპირობა. მართალია, მედეას სამკურნალო საქმიანობა ერთგვარად რელიგიურ-მისტიკურ რიტუალებსაც უკავშირდება, მაგრამ თუ თვალს მივადევნებთ წამლების დაზადების მისეულ წესებს და მკურნალობის მეთოდებს, თითქმის გერაფერს ვნახავთ მაგიურს - წამლები და მათი სამკურნალო მოქმედება ზუსტად შეესაბამება ხალხის იმდროინდელ გამოცდილებას.

¹⁵ მ. შნუცუბიძე, დასახ. ნაშრ., გვ. 32-48.
¹⁶ შნუცუბიძე, ქართული ფილოსოფიის ისტორია, I, თბილისი, 1958, გვ. 53.

წამლების მომზადება და მკურნალობა შედეგს თქმულების მიხედვით, დედამ და დამ შეასწავლეს. ამ ცოდნას ის იყენებდა არა ადამიანების სამტროდ, არამედ იმისათვის, რომ „გადაერჩინა სიკვდილისაგან ყველა, თვით უცხოელიც კი“.¹⁷

კლიმენტი ალექსანდრიელის მიხედვით „მედებამ, აიეტის ასულმა, კოლხმა, პირველმა გამოიგონა თმის შეღებვა“.¹⁸ ადამიანის გაახალგაზრდავების მიზნით სისხლის გადასხმის თავისებურ წესსაც მედეას მიაწერენ. ამის შესახებ მოგვითხრობს ოგიდიუს ნაზონი.¹⁹ სხვა საქმეა, თუ როგორია დღევანდელი გაგებით სისხლის გადასხმის ამ მეთოდის შეფასება, მაგრამ თვით ფაქტი, რომ ესოდენ დიდ ცოდნას მედეას მიაწერენ, მეტად საგულისხმოა და ძველ სამყაროში კოლხური მედიცინის მაღალ ავტორიტეტზე მიუთითებს.

იაზონის დილატის შემდეგ მედეამ თავისი ცოდნა შურისძიებისათვის გამოიყენა. ჯერ გაიციხა იაზონი, შემდეგ მის ახალ საცოლეს გაუგზავნა შხამით გაყვლილი სამოსი, რომლის ჩაცმის შემდეგ გლავკეა გარდაიცვალა, ასევე განუტევა სული მისმა შამამ კრონტიმაც, რომელიც ქალიშვილის კაბას შეეხო. მამა-შვილის დაღუპვის სხვა ვერსიაც არსებობს, სადაც დაზუსტებულია შხამის შემადგენლობა. კერძოდ, ნათქვამია, რომ მედეამ ერთ-ერთი მცენარის ფესვისაგან დამზადებული წამალი შეურია ნავთში და ამ ნაწავით გაეღინთა გლავკეას სამოსი. როგორც კი ამ ტანსაცმლით ბატარძალი ცეცხლს მიუახლოვდა, ალი ავარდა და გლავკეა მამასთან ერთად ხანძრის მსხვერპლი გახდა. ასეა თუ ისე, მედეას მიაწერენ, რომ იგი მცენარისაგან ამზადებდა ისეთ ნივთიერებას, რომელიც შეხებისთანავე კლავდა ადამიანს, ან კიდევ იმდენად აქროლადი იყო, რომ ცეცხლს იტაცებდა, ამის გაკეთება, რა თქმა უნდა, მხოლოდ დიდად განსწავლულ წამალთმცოდნეს შეეძლო.

ბერძენი ავტორები, მათ შორის ევრიპიდეს თანამედროვენიც, კატეგორიულად უარყოფენ ევრიპიდეს მიერ შეთხზულ ევრიპიდის შვილების დახოცვის შესახებ და მედეას წარმოგიდგენენ უნიჭიერეს მკურნალად, უაღრესად კეთილშობილ, სათნო და ამასთან უდრესი ნებისყოფის მქონე შეუდრეკელ პიროვნებად.²⁰

მედეას მიერ დამზადებული წამლების ჩამონათვალი ძალზე მრავალფეროვანია, რომელშიც იყო აგრეთვე მომწამვლელოც, გარკვეული დოზების მიღების შემთხვევაში - სასიკვდილოც. მთავარია, რომ მედეა წამლებს ამზადებდა არა რაღაც მისტიკური წესების გამოყენებით, არამედ რეალურად, ბუნებაში არსებული ნედლეულის, ძირითადად მცენარეულისაგან. ამიტომაც, რომ მედეას სამკურნალო საქმიანობაში რაციონალური ყოველთვის სჭარბობს მისტიკურს.

დიოდორ სიცილიელის ცნობით, დიდ მკურნალად არის წარმოდგენილი მედეას მაიდაა ჰეკატე, რომელმაც „ქალიშვილობაში შეიძინა ღრმა ცოდნა შხამების შეზავებაში, აღმოაჩინა ბაია (aconitum), გამოსცადა შხამების მოქმედება, რასაც საჭმელთან ერთად უცხოელებს აძლევდა. შემდგომში მისმა ქალიშვილმა ცირცეამ მთელი სიცოცხლე შეაღია შხამების შესწავლას, აღმოაჩინა სხვადასხვა მცენარეთა ფესვების საკვირველი თვისებები. მართალია ჰეკატემ, ასწავლა მას ბევრი საიდუმლოებანი ამ ნაერთებისა, მაგრამ თვით ცირცეამაც თავისი შრომისმოყვარეობით ბევრი რამ აღმოაჩინა იმდენად მნიშვნელოვანი, რომ არავის უთმობდა პირველობას ამ მედიკურებაში...“²¹

¹⁷ მ. შენგელა, დასახ. ნაშრ., გვ. 48.

¹⁸ გეორგიკა. I. ავამყრელიძის და სკაუზნიშვილის რედაქციით, თბილისი, 1981, გვ. 25.

¹⁹ Касирский И. А. Переливание крови, Москва, 1939, с. 13-16.

²⁰ მ. შენგელა, რ. სურბანიძე, მედეა.- ვაზ. „საბჭოთა აქარა“, №17, 1983, 25 იანვარი, გვ. 4.

²¹ მ. შენგელა, დასახ. ნაშრ., გვ. 48-49.

თქმულებათა მიხედვით, მედვამ ჰეკატესა და ცირცეასგან ისწავლა წამლების დამზადება და მკურნალობა, მაგრამ შემდგომში ისე დახელოვნდა, იმდენად სრულყო თავისი დაკვირვებები, თავისი ცოდნა, რომ მასწავლებლებსაც გაუსწრო და დიდად განსწავლული მკურნალის სახელი მოიხვეჭა არა მარტო კოლხეთში, არამედ საბერძნეთშიც.

რომაელი მწერლები მიუთითებდნენ, რომ კოლხეთის ქალაქ აიაში სამკურნალო მცენარეთა ბლანტაციაც არსებობდა; ბერძნულ წყაროებში კიდევ უფრო დაზუსტებულია ეს ვარაუზება და ნათქვამია, რომ მდინარე ფაზისის დაბლობზე გაშენებული იყო ჰეკატეს ბაღი, სადაც მრავალი მცენარე ხარობდა.²²

ნაცადი იქნა „ჰეკატეს ბაღის“ იმ მცენარეთა სიის აღდგენა, რომელიც ცნობილია თანამედროვე ხალხური და პროფესიული მედიცინისათვის. სამწუხაროდ, ცნობების შეკრება მოხერხდა მხოლოდ 53 მცენარის შესახებ. ისინი აჭარაში დღესაც თითქმის ისეთივე დანიშნულებით გამოიყენება, როგორც იყენებდნენ ჰეკატე, მედვა და ცირცეა ეს მცენარეებია:

ვენერას თმა, ტილჭირი, ფრინტა, კამა, ქალაღდის არალია, ირაგა, ასფოთოლა, შმაგა, იელი, ალისარჩული, ანაგვირილა, შინდი, ყოჩივარდა, უცუნა, მარჯნისძირა, დრაცენა, ზაფრანა, პაპირი, პაპირუსი, ფინურა, შიის ჩადუნა, ურიში, ილა, ქალბანა, ყაყაჩურა, სურო, ხარისძირა, ღავი, არჯაკელი, დაფნა, ლავანდი, ლიკოპუსი, ხანჭკოლა, ბაღბა, მანდრაგორი, სამკურნალო მატრიკარია, შიტნა, თავშაგა, იორდასალამი, ყაყაჩო, ძირთეთრა, ლობიო, ჭადარი, საღბი, გონგოლა, კეკალიჭი, ბაღლყურბენა, ქუჩურუკი, ურთხელი, ბეგქონდარა, ჭარელა, კუტიბაღასი, კატაბაღასა, ვერბენა, ცერცველა.²³

დასახელებულ მცენარეთა საკმაოდ დიდი ნაწილი, როგორც ითქვა, აჭარაში ადრინდევ გამოიყენებოდა ხალხურ მედიცინაში. ამ სიის 17 მცენარე შეტანილია აჭარაში აღმოჩენილ XVIII ს სამკურნალო ხელნაწერებში, რაც უძველესი კოლხური სამედიცინო ტრადიციის, კერძოდ, წამლის მომზადებისა და მკურნალობის მედეასეული მეთოდების ანარეკლი შეიძლება იყოს.

მედვას მითოლოგიური ბიოგრაფიიდან ცნობილ სხვა მნშვნელოვან მომენტებთან ერთად, ეს ფაქტიც იმაზე უნდა მიგვანიშნებდეს, რომ მედვა რეალური ბიოგენება და მასში განსახიერებულია წინაქრისტიანული პერიოდის დასავლეთ საქართველოს მოსახლეობის მიღწევები სამკურნალო ხელოვნებაში.

დადასტურებულად შეიძლება ჩაითვალოს, რომ ასკლეპიოსის და ჰიგიას ეპოქამდე თითქმის ათასი წლით ადრე ქართველებს ყავდათ მედვა, რომელიც აღიარა მომდევნო დროის მრავალმა სამედიცინო ავტორიტეტმა.

1782 წ გერმანელმა მეცნიერმა კურტ შპრენგელმა პალეში გამოსცა მსოფლიო მედიცინის ისტორიის ხუთტომეული - „სამკურნალო გამოყენებითი ხელოვნების გამოცდილების ისტორია“, რომლის ბირველი ქვესათაურია „უძველესი კოლხური მედიცინა“, სწორედ კურტ შპრენგელმა შემოიტანა სამედიცინო ტერმინოლოგიაში Cura midiana, რაც მედეასეულ მკურნალობას აღნიშნავს. ასევე, ყველა ხალხში ერთნაირად ეღერადი ტერმინი „მედიცინაც“ მედეას სახელს უნდა უკავშირდებოდეს.²⁴

²² ხსოვნებაჲდასხ. ნაშრ., გვ. 57, 58.

²³ სიის შედგენისას გასარკვევადი რ.დ. კუბინის (ყურ. „სახბოთა მედიცინა“, №3-5, 1931), ზ.შენგელაის (სამკურნალო მცენარეთა კულტურა საქართველოში, თბილისი, 1953), მ.შენგელაის (უძველესი კოლხეთი-იბერიის მედიცინა, თბილისი, 1978, პარალელი მედიცინის ისტორია, თბილისი, 1980), რ.სურმანიძის (მცირე კარაბადინი, I, ბათუმი, 1974, მცირე კარაბადინი, II, ბათუმი, 1990) შრომებით.

²⁴ K.Sprengel. Versuch einer pragmatischen Yeschichte der arzneicunde 4, aufgabe Bunds, Leipzig, 1846.

ბირთაფი შემოკლებანი

- ასმშ - აჰარის სახელმწიფო მუზეუმის შრომები
- ბსკიფა - აკად.ნ.ბერძენიშვილის სახელობის ბათუმის სამეცნიერო-კვლევითი ინსტიტუტის ფონდების არქივი
- ენიშკის შოამბე - ენის, ისტორიისა და მატერიალური კულტურის ინსტიტუტის შოამბე
- მსე - მასალები საქართველოს ეთნოგრაფიისათვის
- მსკა - მასალები საქართველოსა და კავკასიის არქეოლოგიისათვის
- მსკი - მასალები საქართველოსა და კავკასიის ისტორიისათვის
- სდსმ - სამხრეთ-დასავლეთ საქართველოს ძეგლები
- სდსზ - სამხრეთ-დასავლეთ საქართველოს ზეპირსიტყვიერება
- სდსყკ - სამხრეთ-დასავლეთ საქართველოს ყოფა და კულტურა
- სდსყს - სამხრეთ-დასავლეთ საქართველოს ყოფისა და კულტურის საკითხები
- სსიეს - სამხრეთ საქართველოს ისტორიისა და ეთნოგრაფიის საკითხები
- სსშმ - საქართველოს სახელმწიფო მუზეუმის შოამბე
- АПГА - Археологическое путешествие в Гурии и Адчаре.
- ВАГ - Вопросы археологии Грузии
- ВВ - Византийский временник
- ВДИ - Вестник древней истории
- ГМИИ - Государственный музей изобразительных искусств им. А.С.Пушкина
- ЗООА - Записки Одесского Археологического Общества
- ИГАИМК - Известия Государственной Академии истории материальной культуры
- ИКАМ - История и культура античного мира
- ИКОИРГО - Известия Кавказского Отделения Императорского Российского Географического Общества
- ИКОМАО - Известия Кавказского отделения Императорского Московского Археологического Общества
- КСИА - Краткие сообщения Института археологии

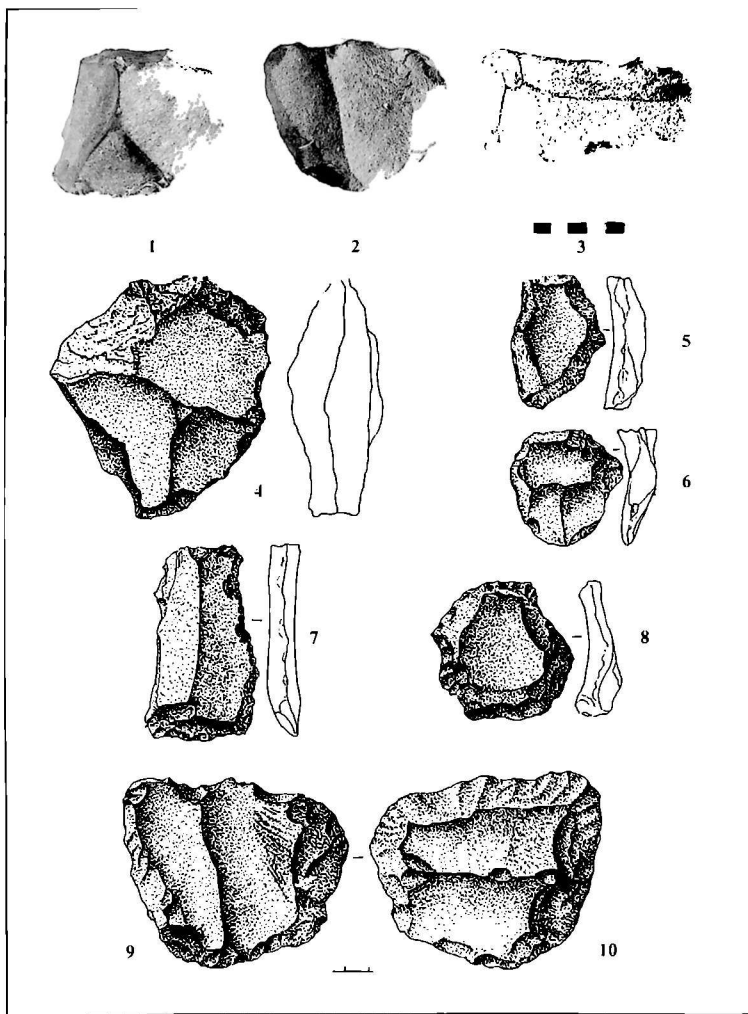
КСИИМК	- Краткие сообщения Института истории материальной культуры
МАСП	- Материалы по археологии Северного Причерноморья
МИА	- Материалы и исследования по археологии СССР
НЭ	- Нумизматика и Эпиграфика
ПАИ	- Полевые археологические исследования в Грузии
ПГКСВП	- Проблемы греческой колонизации Северного и Восточного Причерноморья
ПИСПАЭ	- Проблемы истории Северного Причерноморья в античную эпоху
СА	- Советская археология
СЭ	- Советская этнография
ТАИЯЛИ	- Труды Абхазского Института языка, литературы и истории им.Д.Гулия
ТОНГЭ	- Труды Отдела нумизматики Государственного Эрмитажа
Труды ЮТАКЭ	- Труды Южно-Туркменистанской археологической комплексной экспедиции
ХКААМ	- Художественная культура и археология античного мира
АА	- Archäologischen Anzeiger. Beiblatt zum Jahrbuch des deutschen Archäologischen Institut
АЖА	- American Journal of Archaeology
BSA	- Annual of the British School at Athens
RE	- Pauly - Wissowa - Kroll. Real-Encyclopädie der klassischen Altertumswissenschaft

ილუსტრაციები

1. აჭარის ძირითადი არქეოლოგიური და ხუროთმოძღვრული ძეგლები. რუკა (შემდგენელი პროფ. დ.ხახუტაიშვილი. 1999 წელი).
2. 1-10. ქვედა პალეოლითური იარაღ-ანატექციები ბულულადან (ბეშუმის მდამოხე).
3. ახალი ქვის ხანის დასახლება სოფ. ჭობულეთში (აჯაგელიძის რეკონსტრუქცია).
4. ოხსიდიანის იარაღ-ანატექციები ყივლიდან და მახვილაურიდან.
5. 1-2. ქვის გაბრიალებული ცული და ბიკისებრი იარაღი მახვილაურიდან.
6. ნეოლითი. 1. ქვის თოხი. 2. ნახვრეტებიანი ქვის ამულეტები. 3. შურდულის ქვები. 4. ბადის საძირაკებად გამოყენებული ქვის საწაფები (მახვილაური).
7. ენოლითი. 1. კაყის შუბისძირი ციროიკედან. 2. კაყის ისრისძირი ტალახნარიდან. 3. ძვლის სადგისები ჯანჯღნარიდან.
8. ენოლითი. 1. 2. თიხის ჭურჭელი ჯანჯღნარიდან.
9. ადრებრინჯაოს ხანა. 1. ყუადაქანებული ცული ნაოშარიდან. 2. თიხის ჯამი ჯანჯღნარიდან. 3, 4. თიხის ჭურჭელი კოლოტაურიდან.
10. ადრებრინჯაოს ხანა. მასალები ისპანის ტორფქვეშა ნაშროსხლარიდან. ჭობულეთი. 1-2. კაყის ისრისძირები.
3. თიხის ანტრაპომორფული ქანდაკება. 4-6. საბერველების საქშენი მიღები ტიველური დნობისთვის. 7. ყუადაქანებული ცულის ხის მოდილი. 8-10. ყუადაქანებული ცულების ჩამოსასხმელი თიხის ყალიბების ფრაგმენტები.
11. აბაზანის მსგავსი მინიატურული თიხის ტივკლები.
12. 1. თიხის ქილა ისპანიდან. 2. ბრინჯაოს ცული აჰყვისთავიდან (ადრებრინჯაოს ხანა). 3. ყუამილიანი ცული ვერხვიდან (შუაბრინჯაოს ხანა).
13. 1. ბრინჯაოს ცულები კირნათიდან. 2. კოლხური ცულები თბილნარიდან. 3, 6. ბრინჯაოს თოხები. 4. ბრინჯაოს სეგმენტები (აჭარის სახელმწიფო მუზეუმი).
14. 1. ბრინჯაოს ცული ვგარადან (მაჭახლის ხეობა). 2. 3. ბრინჯაოს ცულები ფიჭვნარიდან. 4. ბრინჯაოს წალღები. 5. ბრინჯაოს ნამგლისებური იარაღი (აჭარის სახელმწიფო მუზეუმი).
15. გვიანბრინჯაოს ხანა. 1. ბრინჯაოს ცულები სიხლიძეებიდან. 2-5. ზენთის განძი.
16. გვიანბრინჯაოს ხანა. ზენადვის განძი.
17. გვიანბრინჯაო-ადრერკინის ხანა. სიხადირის განძი.
18. გვიანბრინჯაოს ხანა. 1. კოლხური ცულების ჩამოსასხმელი ქვის ყალიბები. 2. საყინების ჩამოსასხმელი ქვის ნამგლის ჩასართი. 3. თიხის ქაწა და ტივკლები (ფიჭვნარი).
19. ბრინჯაოს ყუაგერიანი ცულები. 1. შარადიდი (კოროხის ხეობა). 2. ჩალეწილი (მაჭახლის ხეობა).
- 20-21. ზოომორფულურობიანი კანელურებით შემკული გვიანბრინჯაოს ხანის თიხის ჭურჭელი (ფიჭვნარი).
22. გვიანბრინჯაოს ხანა. 1. ორნამენტირებული თიხის დერვისებური ჭურჭელი. 2. თიხის ორნამენტირებული ჭურჭელი (ფიჭვნარი).
23. აჭარა კულხას სამეფოს შემადგენლობაში. რუკა (შემდგენელი პროფ. დ.ხახუტაიშვილი. 1999 წელი).
24. გვიანბრინჯაო-ადრერკინის ხანა 1, 2. ბრინჯაოს სასაფეთქელ ხეები და რგოლები სოფელ ვაიოდან. 3. ბრინჯაოს ორნამენტირებული მშვილდასახიანი წინიარისიდან. 4. ბრინჯაოს ცხოველის თავებით შემკული საკიდი წინიარისიდან.
25. რკინის სადნობი ქურა-სახელოსნოები სამხრეთ-დასავლეთ საქართველოდან. ადრერკინის ხანა.
26. ძველკოლხური რკინის სადნობი ქურა-სახელოსნოები (რეკონსტრუქცია აჯაგელიძისა).
27. ადრერკინის ხანა. 1. ბრინჯაოს ვერძი ჭობულეთიდან. 2. ქვის უროები სამხრეთ-დასავლეთ საქართველოდან. 3. თიხის გრავირებული ჭურჭელი ციხისძირიდან.
28. ადრერკინის ხანა. 1. ქვის ქანდაკება ვევიბტის ფარაონის გამოსახლებით (ჩაქვის ჩაისუბანი). 2, 3. თიხის ხარის თავისა და ტორისის ქანდაკების ფრაგმენტები. 3. თიხის ვერძის თავი (ბათუმისციხე).
29. ადრერკინის ხანა. სარდონის მძივები ცეცხლაურიდან. 2. შინის მძივები მახვილაურიდან.
30. აჭარა კოლხეთის სამეფოს შემადგენლობაში (შემდგენელი დ.ხახუტაიშვილი. 1999 წელი).
31. 1. ფიჭვნარის ძვ.წ. V ს კოლხური სამაროვნის ერთ-ერთი უბნის არქეოლოგიური გათხრების საერთო ხედი. 2. ფიჭვნარის ძვ.წ. V ს ბერძნული ნეკროპოლისის ერთ-ერთი მონაკვეთის არქეოლოგიური გათხრების საერთო ხედი.


31. 1. ძვ.წ. V ს ორნამენტირებული თიხის ქოთანია. 2, 3. ყურმილიანი დოქები. 4. შუის დისკოსებური გამოსახულებით შემკული თიხის დოქი (ფიჭვნარი).
32. ფიჭვნარული დოქები ძვ.წ. V ს.
33. 1. შუის გამოსახულებით შემკული თიხის მათარა (ფიჭვნარი). 2. წყვილბირიანი ჭურჭელი (ციხისძირი). ძვ.წ. V ს.
34. 1. კოლხური მონეტები. 2. რკინის შუბი (მუჯარა). ძვ.წ. V ს, ფიჭვნარი.
35. 1. მინისა და მინისებური ბასტის მძივები ძვ.წ. V ს ფიჭვნარის კოლხური სამაროვნიდან. 2. მინის თვალადა მძივები ფიჭვნარის ძვ.წ. V ს ბერძნული ნეკროპოლიდან.
36. შავფიგურული თინობოა. ძვ.წ. V ს მეორე მეთხედი (ფიჭვნარი).
37. 1. ბალმეტნიანი შავფიგურული ლეკითოსი. 2. 3. სურის ორნამენტით შემკული შავფიგურული ლეკითოსები. ძვ.წ. V ს მეორე მეთხედი (ფიჭვნარი).
38. შავლაკიანი მოხატული, სადა და ორნამენტირებული ლეკითოსები (ფიჭვნარი). ძვ.წ. V-IV საუკუნეები.
39. შავფიგურული ბალმეტებით შემკული ალბასტრი. 2. სენ-ვალენტინის სტილის კანთაროსი. 3. ბუს გამოსახულებიანი წითელფიგურული სიფოსი. ძვ.წ. V ს მეორე მეთხედი (ფიჭვნარი).
- 40-41. ფიჭვნარის წითელფიგურული კრატერი. ძვ.წ. 460-450 წწ.
42. ფიჭვნარის წითელფიგურული კრატერი ზევისა და ირიდის გამოსახულებით. ძვ.წ. 440-430 წლები.
43. 1. ფიჭვნარის სურის ორნამენტით შემკული შავლაკიანი კილიკი. ძვ.წ. V ს შუა ხანები.
44. 1. წითელფიგურული ცილინდრული ლეკითოსი. 2. 3. წითელფიგურული არიბალისებრი ლეკითოსები. ძვ.წ. V ს მეორე ნახევარი (ფიჭვნარი).
45. 1. შავლაკიანი ორნამენტირებული ტოლჩა. 2-3. შავლაკიანი შტამპირებულორნამენტიათი ამფორისკები. ძვ.წ. V ს მეორე ნახევარი (ფიჭვნარი).
46. 1. ვერცხლის ომფალიოსიანი ფიალა. 2. ნახევარმფორისებური ოქროს ყელსაბამი. ძვ.წ. V ს (ფიჭვნარი)
47. 1. იონიური ბიკსიდა. 2. სადაზოლებიანი იონიური ამფორა. 3. სადაზოლებიანი იონიური თინობოა. ძვ.წ. V ს მეორე ნახევარი (ფიჭვნარი).
48. 1. ბრინჯაოს თინობოისებრი დოქი. 2. ბრინჯაოს ჩაშა, საწური და სტრიფილა. 3. ბრინჯაოს ხაწურის სახელურის ბოლო გედის თავის სკულპტურული გამოსახულებით. ძვ.წ. V ს მეორე ნახევარი (ფიჭვნარი).
49. 1. ოქროს ყელსაბამი. 2. ოქროს ბიკონუსური საყურეები. 3. ცხოველის (ბეკემოთის?) თავებით შემკული ოქროს საყურე რვალი. ძვ.წ. V ს მეორე ნახევარი (ფიჭვნარი).
50. 1, 3. ძვ.წ. V-IV სს ქოსური ამფორები. 2, 4. ძვ.წ. V-IV სს თაზოსური ამფორები (ფიჭვნარი).
51. ფიჭვნარის შტამპირებულორნამენტიათი შავლაკიანი ამფორისკები. ძვ.წ. V ს 30-იანი წლები.
52. ოქროს საყურეები ფიჭვნარიდან. ძვ.წ. V ს.
53. მძივების, ვისვისა და ჩიტების გამოსახულებით შედგენილი ოქროს ყელსაბამი. ფიჭვნარი. ძვ.წ. V ს
54. 1. ოქროს ბეჭედი აფროდიტისა და ეროტის გამოსახულებით. 2. ოქროს ქიზიკინები ზღვის ღვთაება ტრიტონისა და ნიმფა კლიტეს გამოსახულებით. ფიჭვნარი. ძვ.წ. V ს.
55. ვერცხლის სამაჯურები. ფიჭვნარი. ძვ.წ. V ს.
56. ბრინჯაოს ისრისპირები. ფიჭვნარი. ძვ.წ. V ს.
57. ფერადი მინის ჭურჭელი. 1. ციხისძირი. ძვ.წ. V ს ბირველი მეთხედი. 2. ფიჭვნარი. ძვ.წ. V ს მეორე მეთხედი. 3. ფიჭვნარი. ძვ.წ. V ს შუა ხანები.
58. ფერადი მინის ჭურჭელი. ძვ.წ. V ს მეორე ნახევარი. ფიჭვნარი.
59. ტერაკოტა კუსა და ტახის გამოსახულებით. ციხისძირი. ძვ.წ. V ს ბირველი მეთხედი.
60. ტერაკოტები აფროდიტისა და დემეტრეს გამოსახულებით. ფიჭვნარი. ძვ.წ. V ს.
61. 1. ხელსაწევა. კავშტა. ძვ.წ. V ს. 2. თიხის საბეჭედავი. ჭარნალი. 3. თიხის საბეჭედავი. მახვილაური. 4. თიხის საბეჭედავი. კავშტა. ძვ.წ. V ს.
62. 1. ვირნიტერსაკილიანი ოქროს მძივების ყელსაბამი. 2. წითელფიგურული არიბალისებრი შავლაკიანი ლეკითოსი. 3. ვერცხლის მწვიდელსაკინი. ფიჭვნარი. ძვ.წ. IV ს.
63. აჭარა ოძრხეს შემადგენლობაში ძვ.წ. III-II სს რუკა (შემდგენელი ბროფ. დახხუტაიშვილი, 1999 წელი).
64. 1. ფიჭვნარის ელინიზმის ეპოქის სამართონის ერთ-ერთი უბნის არქეოლოგიური გათხრების საერთო ხედი. 2. სადაბო მოედანი.
65. თიხის მოხატული დოქი ფიჭვნარიდან. ძვ.წ. III ს.
66. თიხის შეროვნიანი დოქი ვიროიდან. 2. თიხის ქოთანი ვერძის თავის სკულპტურული გამოსახულებით. ფიჭვნარი. ძვ.წ. IV-III სს.
67. თიხის ყავისფერკეციანი დოქები ფიჭვნარიდან. ძვ.წ. III-II სს.
68. კოლხური ამფორები ფიჭვნარიდან. ძვ.წ. IV-III სს.

69. თიხის ყავისფერკეციანი ღოებები ფიჭვნარიდან. ძვ.წ. III ს.
70. 1. თიხის ადგილობრივი კანთაროსისებრი ჭურჭელი. 2. ყავისფერკეციანი ლუთერია. ფიჭვნარი. ძვ.წ. III ს.
71. შავლაკიანი კანთაროსები. ფიჭვნარი. ძვ.წ. IV-III სს.
72. 1, 2. შავლაკიანი კანელურებიანი სურები. 3. სანელსაცხებლები. ფიჭვნარი. ძვ.წ. IV-III სს.
73. ვერცხლის მალაქობრივი კილიკი. ძვ.წ. IV ს.
74. 1. ლომისთავებიანი ოქროს საყურეები. 2. ოქროს საყურეები. 3. გაგარსით შემკული ოქროს საკიდი. 4. ოქროს ნახევარმთვარისებრი საკიდი. ფიჭვნარი. ძვ.წ. IV-III სს.
75. 1. ოქროს საყურეები. ციხისძირი. ძვ.წ. IV-III სს. 2. ფარაკიანი ბრინჯაოს სამაჯური. ფიჭვნარი. ძვ.წ. IV-III სს.
76. ვერცხლის საქისრე რგოლები. ფიჭვნარი. ძვ.წ. IV-III სს.
77. ვერცხლისა და ბრინჯაოს სამაჯურები. ფიჭვნარი. ძვ.წ. IV-III სს.
78. ვერცხლისა და ბრინჯაოს ფარაკიანი ბუქდები. ფიჭვნარი. ძვ.წ. IV-III სს.
79. მინის მძივები. ფიჭვნარი. ძვ.წ. IV-III სს.
80. კოლხური გრაფიტოიანი ქვევრი (სოფ. შარაბიძეები - ზანაქიძეები). ძვ.წ. IV-III სს.
81. 1. კვირისტყვი სვასტიკის გამოსახულებით. 2. მინის სადა და ფიგურული მძივები. 3. ვეგობტური სკარაბეოიდი.
4. ვერტიკალური საქსოვი და ზეგის ბირამიდული საწაფები. ფიჭვნარი. ძვ.წ. IV-III სს.
82. 1. ოქროს შეწყვილებულთავებიანი საყურე, რგოლსაკიდი და ბიბირამიდული მძივები. ჩაქვის ჩიხსუბანი. ძვ.წ. II-I სს. 2. ფერადი თვლებით, გაგარსითა და წნული ტექნიკით შესრულებული შეწყვილებულთავებიანი ოქროს საყურე. ახალშენი (შემთხვევითი მონაპოვარი, კერამო კოლექცია). ძვ.წ. I - ახ. წ - I სს.
83. სინაპური მონეტები. ფიჭვნარი. ძვ.წ. IV-III სს.
84. რიჯის ცუდი, თოხი, ნამგლის პირი და მაკრატელი. ციხისძირი. ძვ.წ. IV-III სს.
85. აქარა ახ.წ. I-III სს (ლაზთა სამეფოს შემადგენლობაში - შემდგენელი პროფ. დახუბუაშვილი, 1999 წელი).
86. მდ. ქოროხის შესართავის მარცხენა სანაპირო, გონიოს ციხე და მისი შემოგარენი.
87. გონიოს ციხე. ტომოგრაფიული გეგმა.
88. გონიოს ციხე. ცენტრალური უბანი. არქეოლოგიური გათხრების საერთო ხედი.
89. გონიოს ციხე. ზედხედი.
90. გონიოს ციხე. აკროპოლის არქეოლოგიური გათხრების საერთო ხედი.
91. გონიოს ციხე. სამხრეთი კარიბჭე. აბანოთუბანი.
92. გონიოს ციხე. სამხრეთი კარიბჭე. ახ.წ. II-III სს გარნიზონის საერთო საცხოვრებლის ნაშთები.
93. გონიოს ციხე. სამხრეთი კარიბჭე. წყაღავყვანილობისა და კანალიზაციის სისტემები.
94. გონიოს ციხე. სამხრეთ-დასავლეთი უბნის არქეოლოგიური გათხრების საერთო ხედი.
95. გონიოს ციხის სამხრეთ-დასავლეთ კედელთან აღმოჩენილი ამფორების გამოსაწყვეტი ქურა-სახელოსნოს ნაშთები.
96. გონიოს განძი. 1. ფერადი თვლებით შემკული ოქროს გარსაკრავი. ცხოველთა ბრძოლის ამსახველი სცენა. 2. კანელურებიანი ოქროს ფილა. ახ.წ. I-II სს.
97. გონიოს განძი. დიოსკურ-ატის-კორინანტის ოქროს სკულპტურა. ახ.წ. I-II სს.
98. გონიოს განძი. 1. ჩიტების გამოსახულებიანი ოქროს ბალითა. 2. ოქროს შტანდარტი. 3. სვასტიკიანი ოქროს ბალითა. ახ.წ. I-II სს.
99. გონიოს განძი. 1. გაგარსით შემკული ოქროს მძივები. 2. მასიური ოქროს სამაჯურები. ახ.წ. I-II სს.
100. გონიოს განძი. 1. ოქროს მედალიონი ავეგუსტუსის გამოსახულებით. 2. ოქროს მასიური წნული ძეწეკი. ახ.წ. I-II სს.
101. გონიოს განძი. 1, 2. ფერადი თვლებით შედგენილი ვარდლებიანი ოქროს გარსაკრავები. 3. მუხის ფოთლებითა და რკოს ნაყოფით შემკული ოქროს გარსაკრავი ფირფიტა. ახ.წ. I-II სს.
102. ფერადი თვლებით შემკული ოქროს წნული ყელსაბამი მახოლან. ახ.წ. II-III სს.
103. გონიოს ციხე. ტერაკოტა მამაკაცის თავის გამოსახულებით. გონიო-აფსაროსი. ახ.წ. I-III სს.
104. რომაული ხანის ვერცხლის მონეტები.
105. 1. წარწერაანი ბრინჯაოს ჭრაქი. 2. ბრინჯაოს სანაყი. 3. ბრინჯაოს ჭრაქი. 4. თიხის ჭრაქები. ახ. წ. I-III სს გონიო-აფსაროსი.
106. 1. ვერტიკალურწიბოიანი მინის ფილა. 2. მინის სანელსაცხებლე. 3. ბრინჯაოს სერაპისის ქანდაკება. ახ. წ. I-III სს გონიო-აფსაროსი.
107. ტერაკოტა მამაკაცის თავის გამოსახულებით. ხელო. ახ.წ. I-II სს.
108. ჯამსებრძობიანი თიხის ხელოაფ. ციხისძირი. ახ.წ. III-IV სს.



图版 2

374




სურ. 3



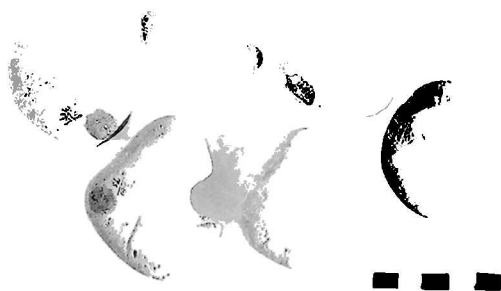
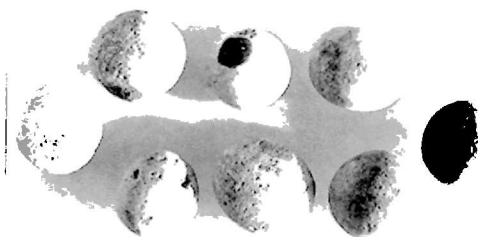
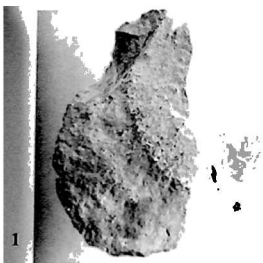
טזק. 4

376




სურ. 5

377




სურ. 6

378



სპ. 7

379



სურ. 8

380



1



2



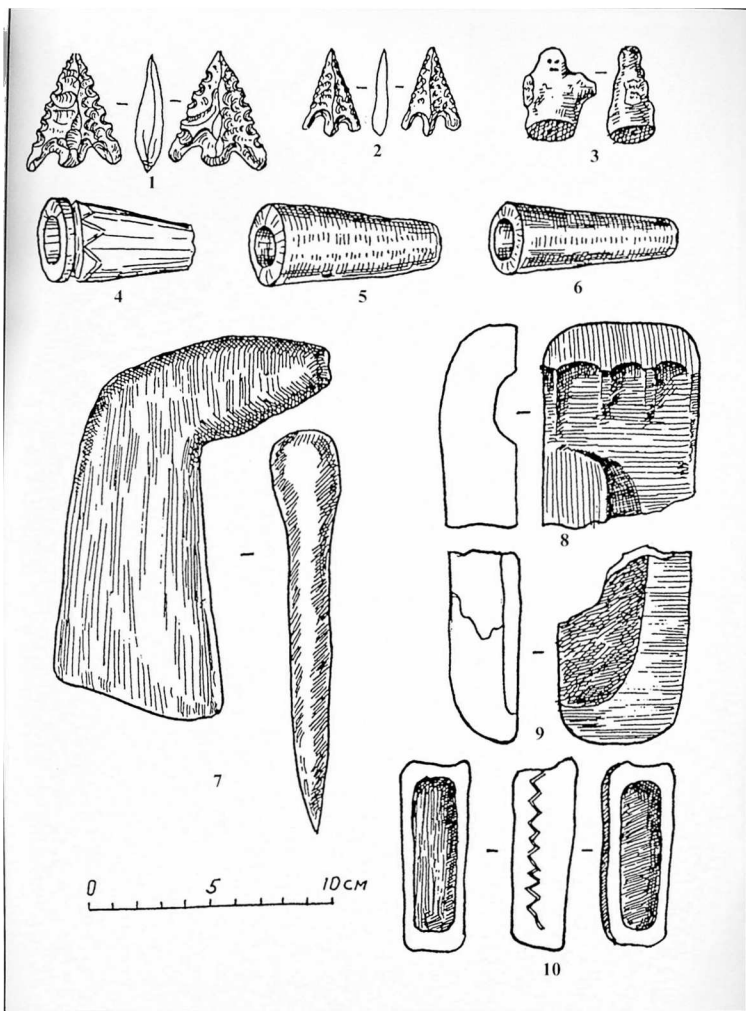
3



4

სურ. 9

381

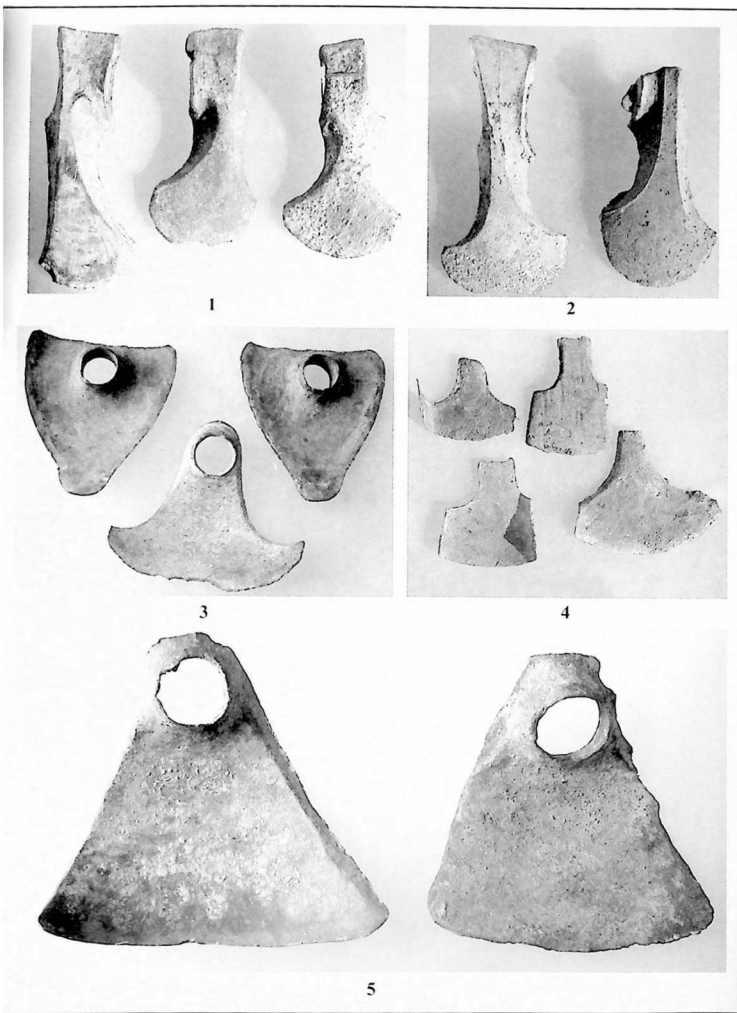


სურ. 10



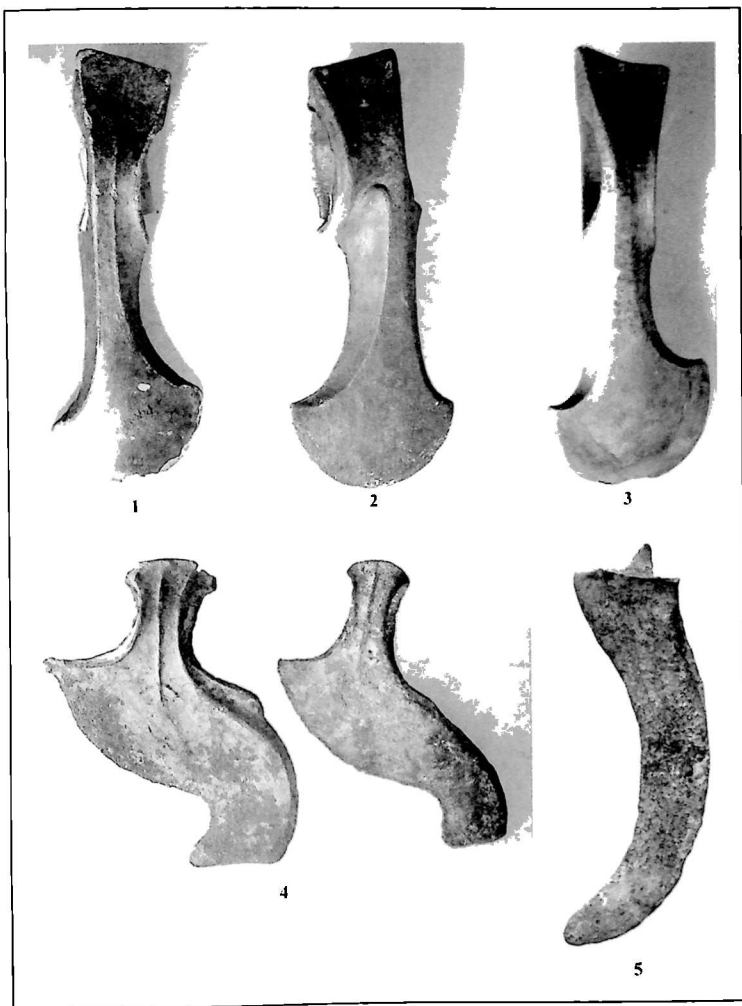
טב. 11

383



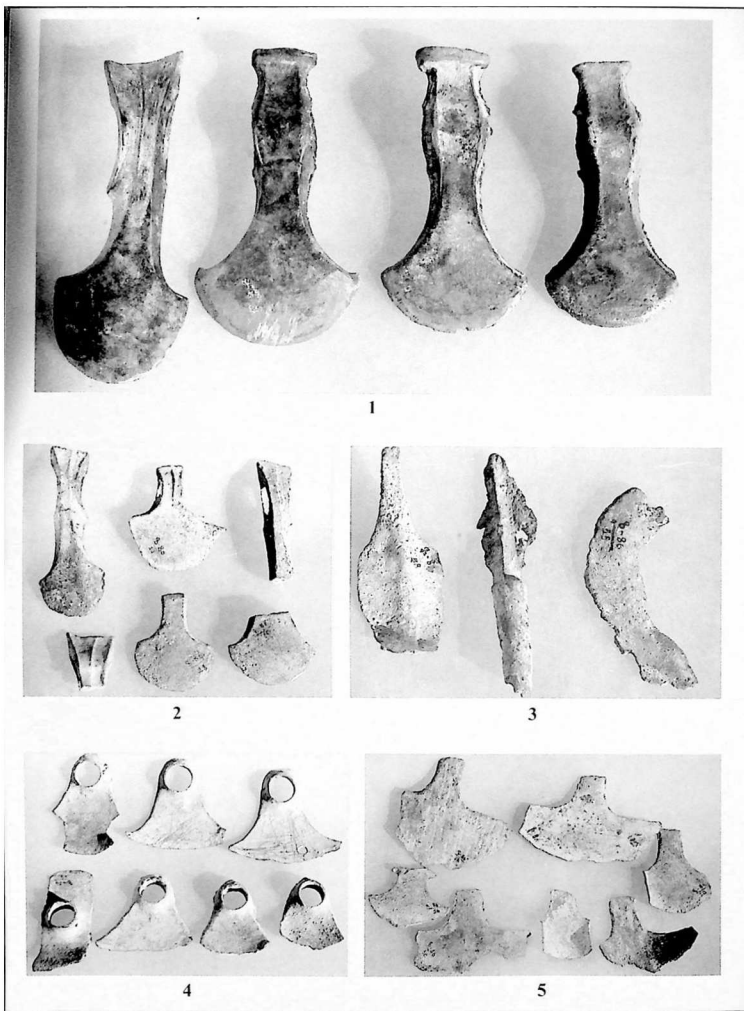
טבר. 12

384



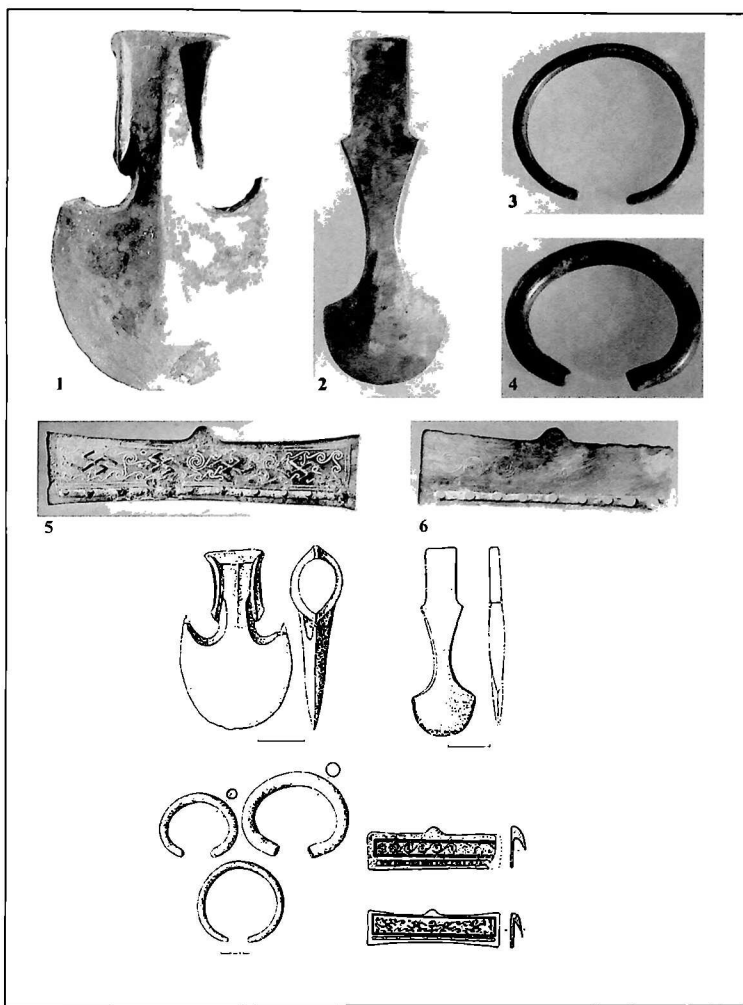
სურ. 13

385

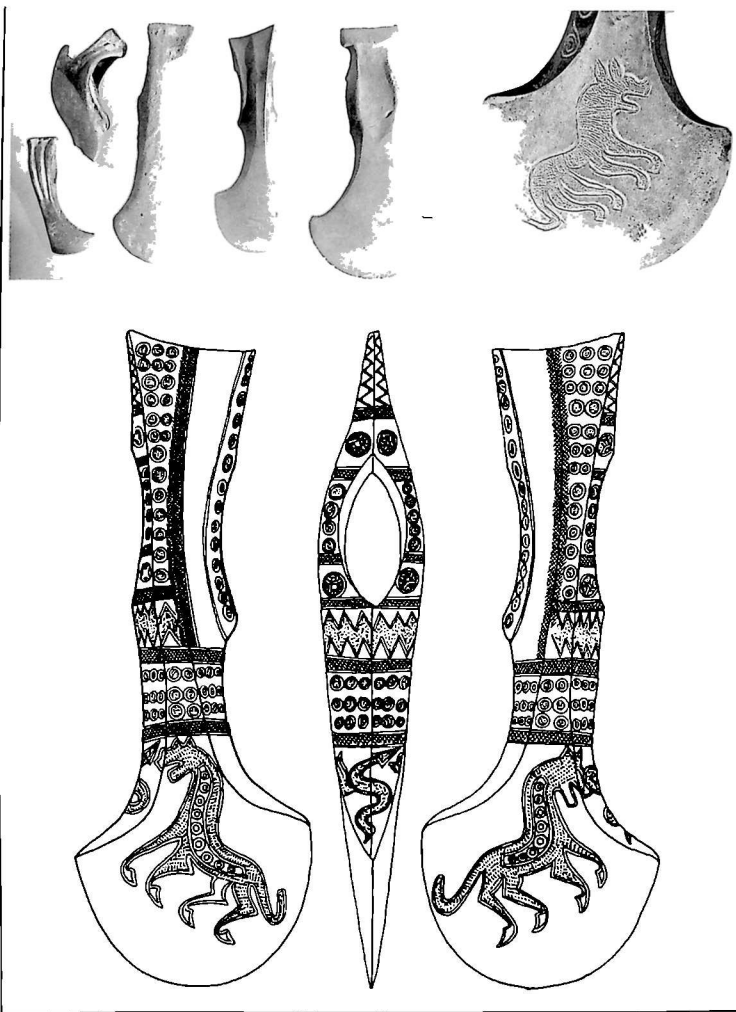


სურ. 14


386



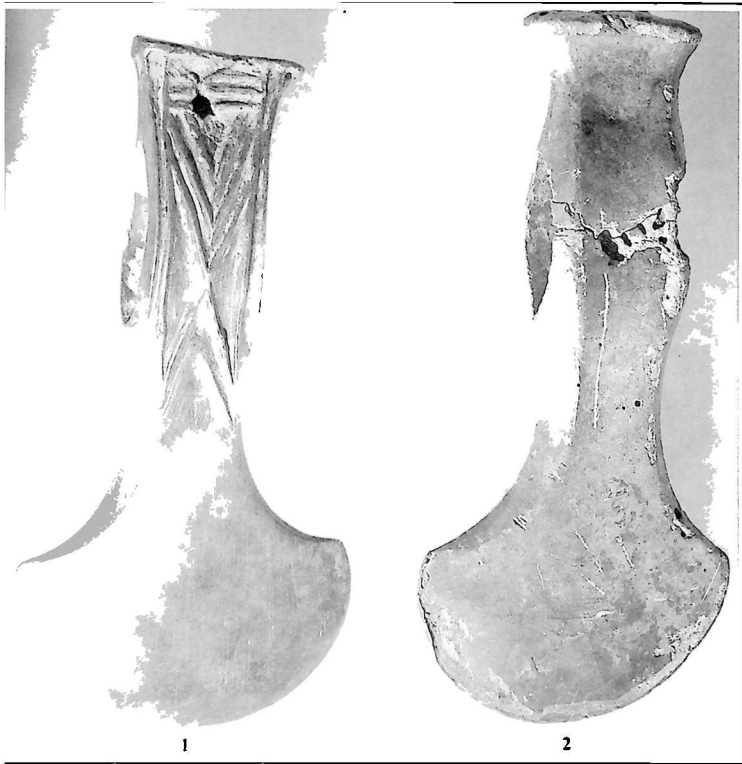
სურ. 15



სურ. 16

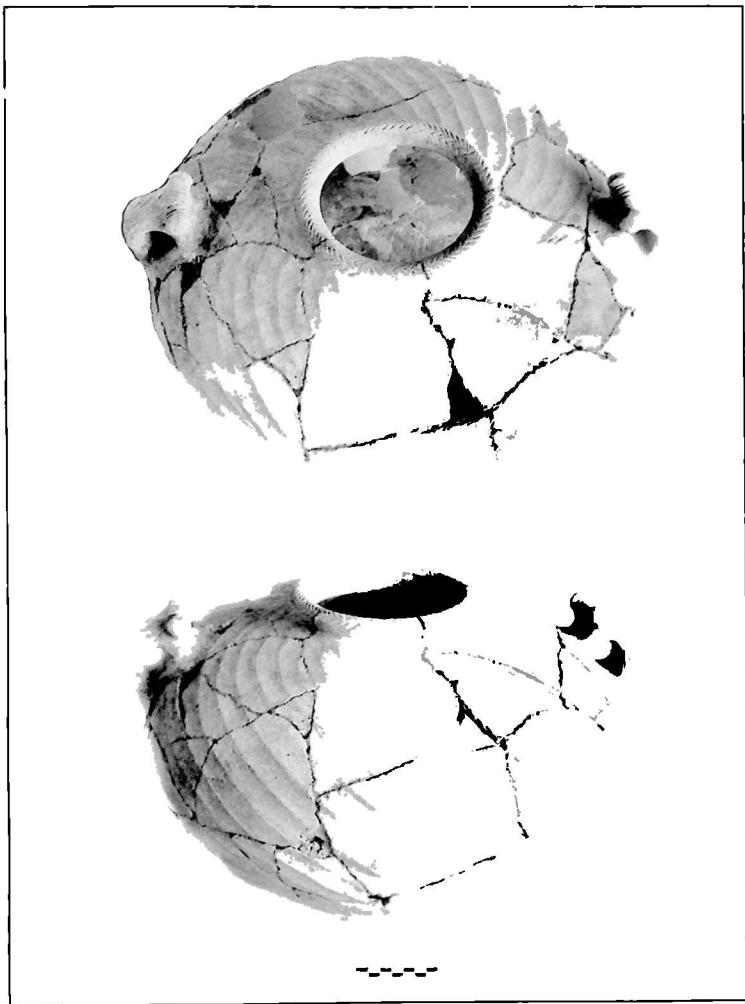


№ 17



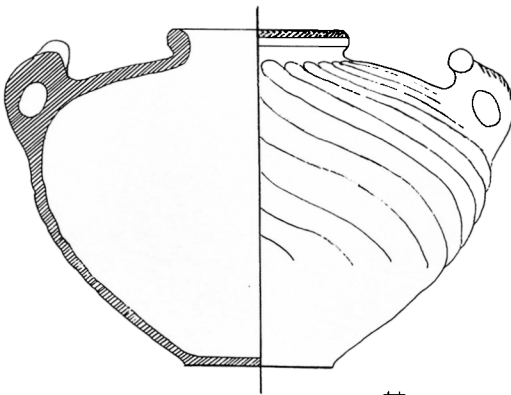
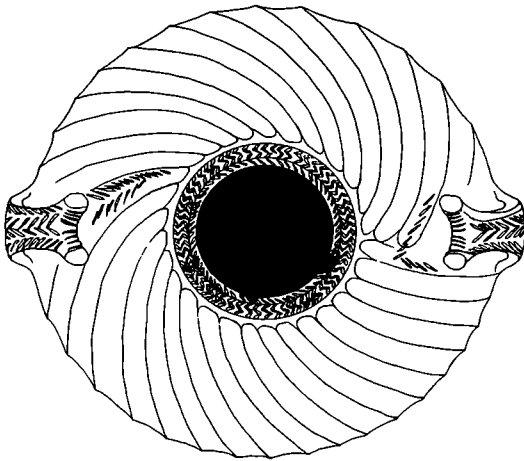
טב. 18

390



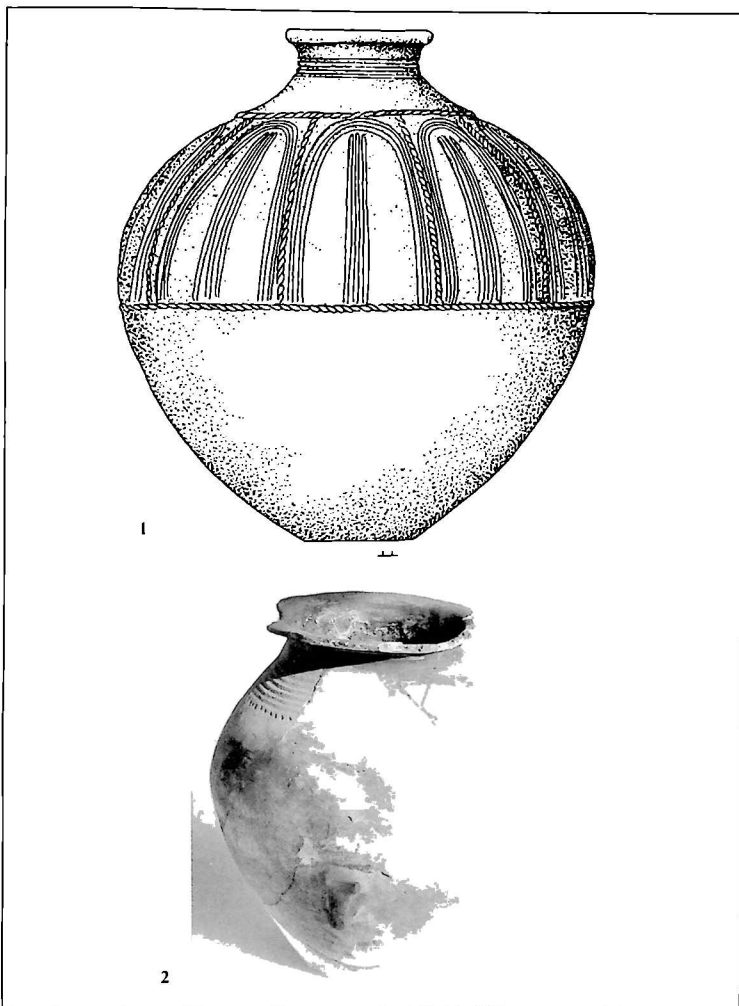
图版 19

391




טבר. 20

392




სურ. 21

393



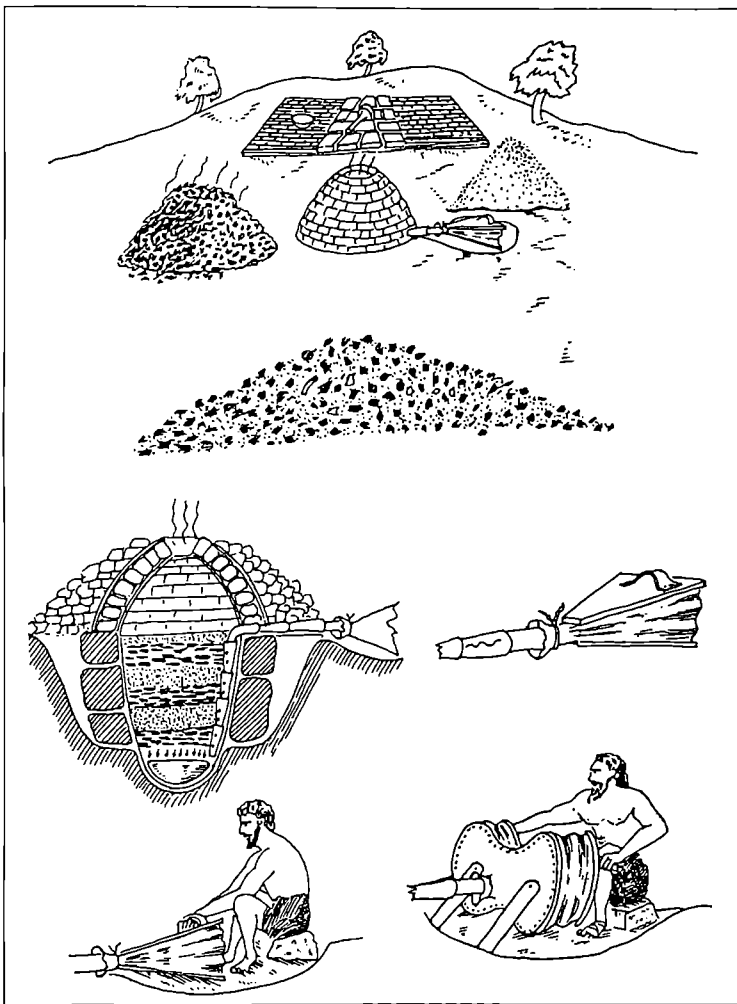
№ 23

395


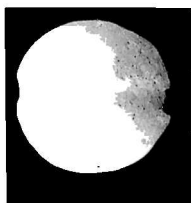


טבר. 24

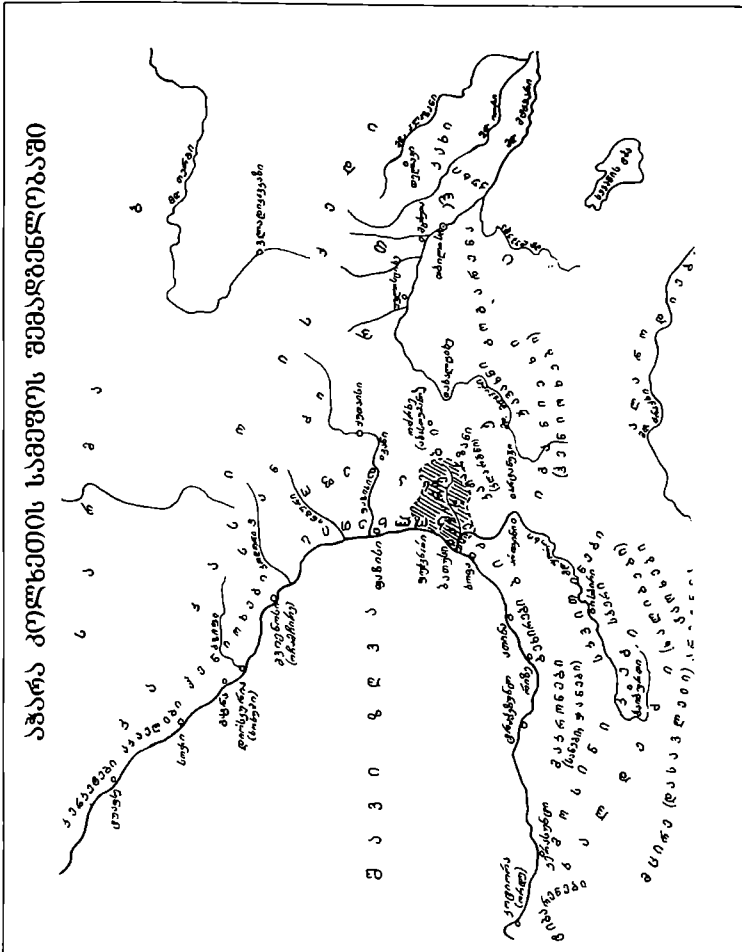
396



სურ. 25



სურ. 26



სურ. 29

სურ. 27-28 ის უმარალ ილუსტრაციებში, გვ. 433-434.




1




2

სურ. 30

400



1



2




3



4

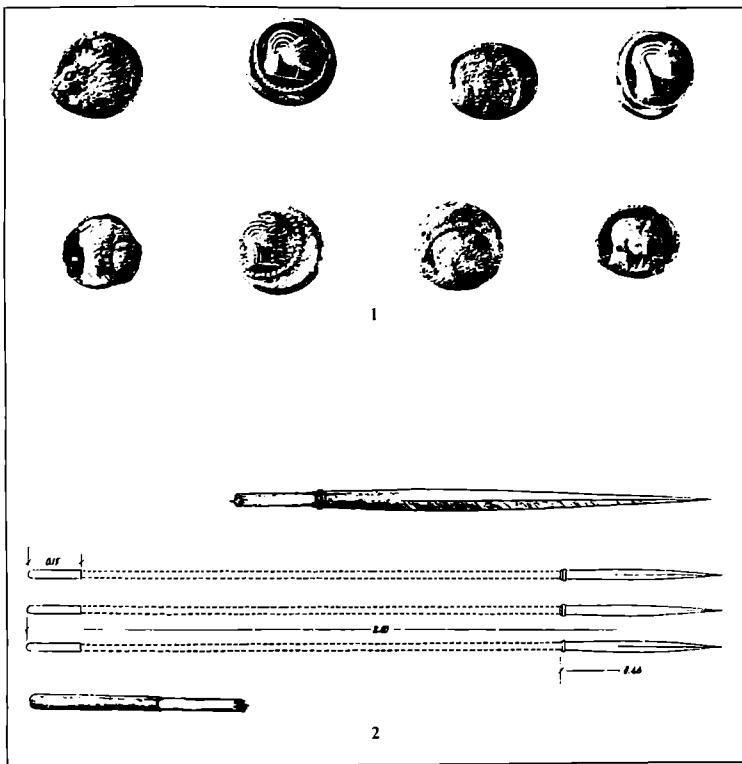
626.31

401



სურ. 33

სურ. 32 ის. შერალ ილუსტრაციები, გვ. 435.



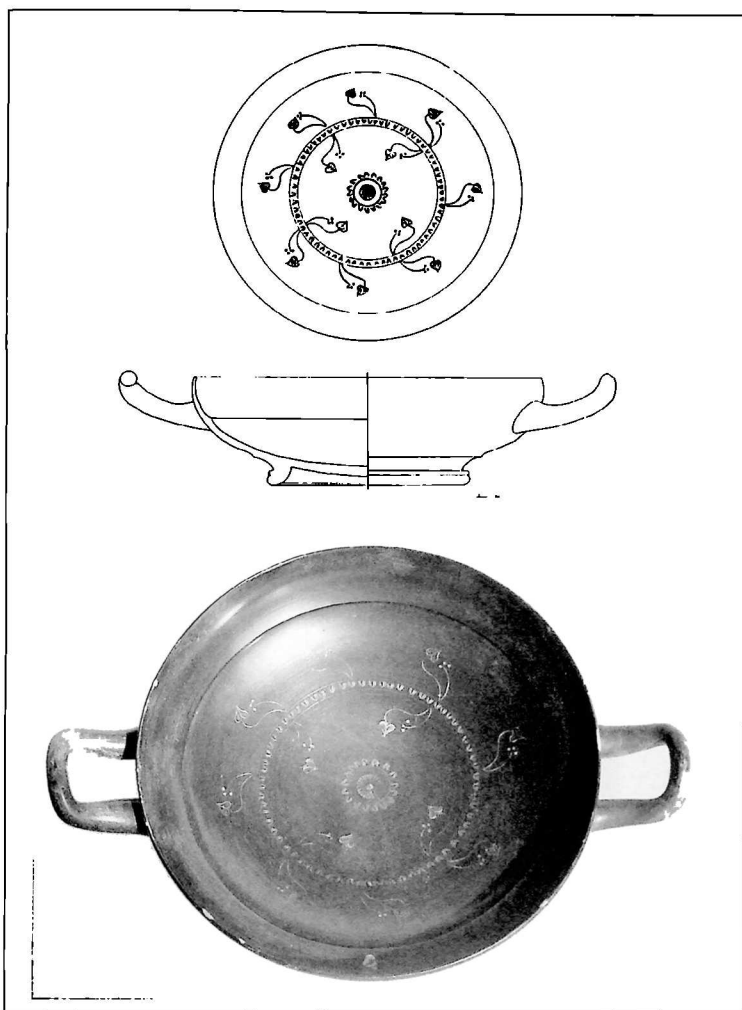
1976. 34

403



სურ. 42

სურ. 35-41 იხ. შერაღ ილუსტრაციებში, გვ. 436-442.




טבר. 43



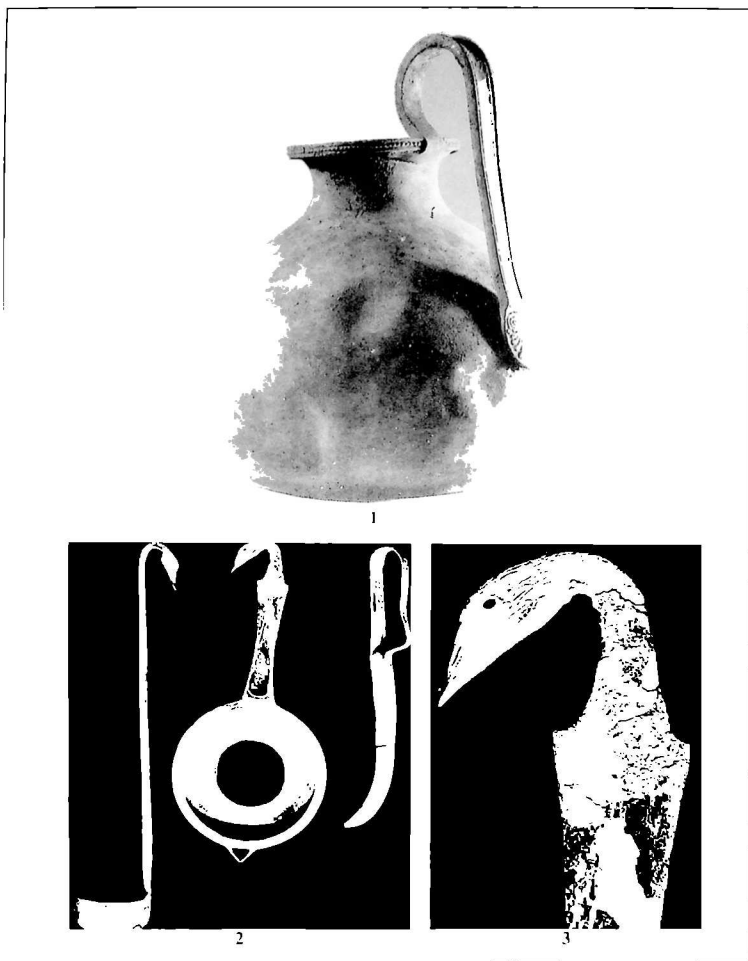
სურ. 44

406



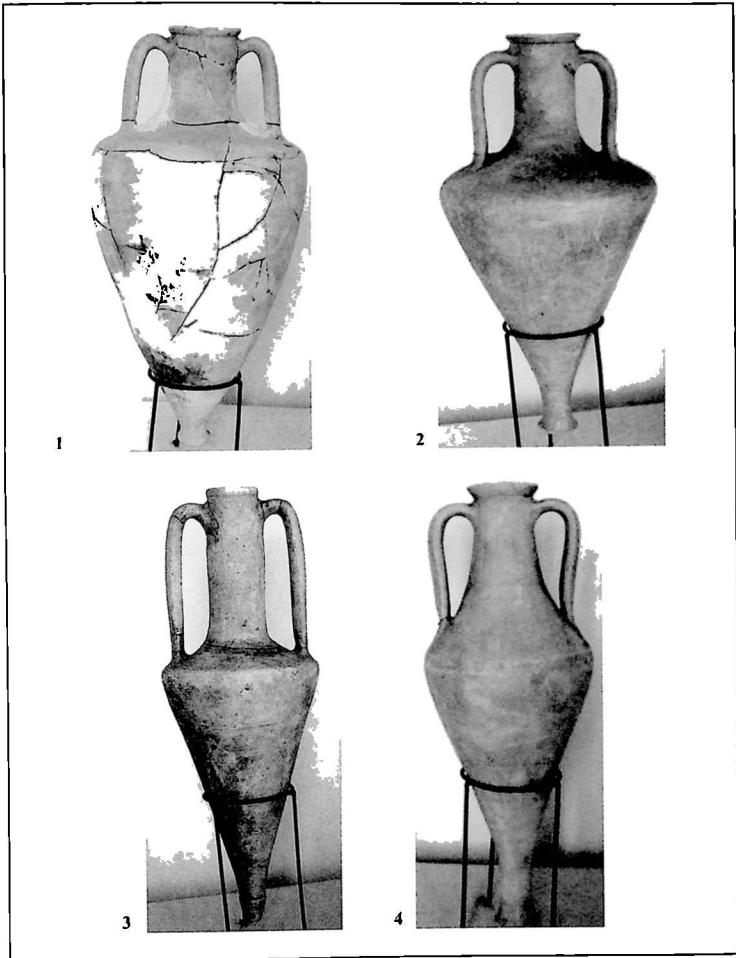
სურ. 45

407




სურ. 48

სურ. 46-47 იხ. ფერად ილუსტრაციებში, გვ. 443-444.

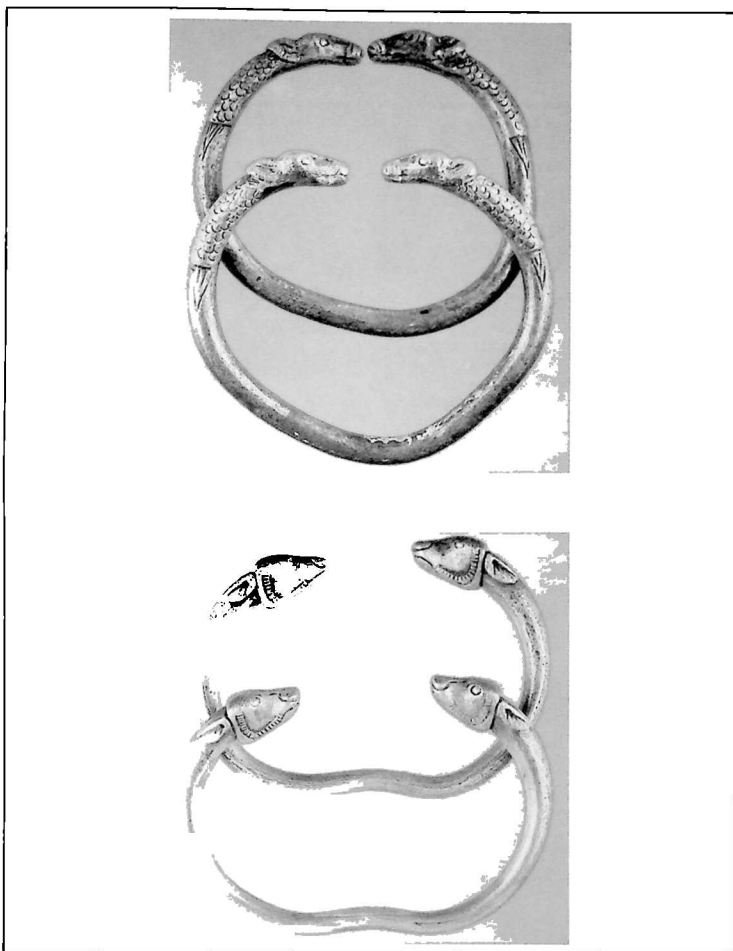


სურ. 50

სურ. 49 იხ. ფერად ილუსტრაციებში, გვ. 445.



სურ. 51



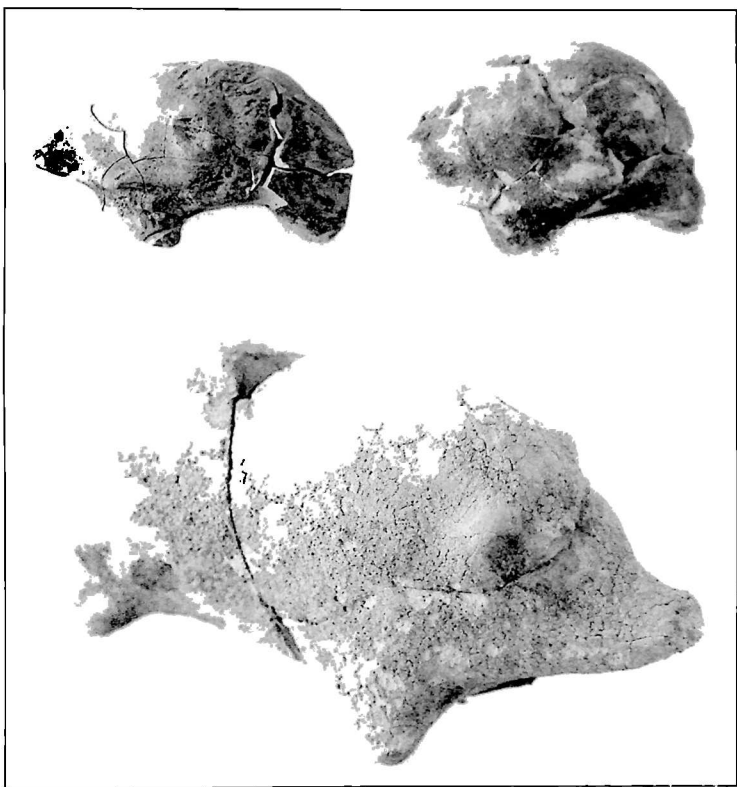
სურ. 55

სურ. 52-54 იხ. შერალ ილუსტრაციებში, გვ. 446-448.




სურ. 56

412



სურ. 59

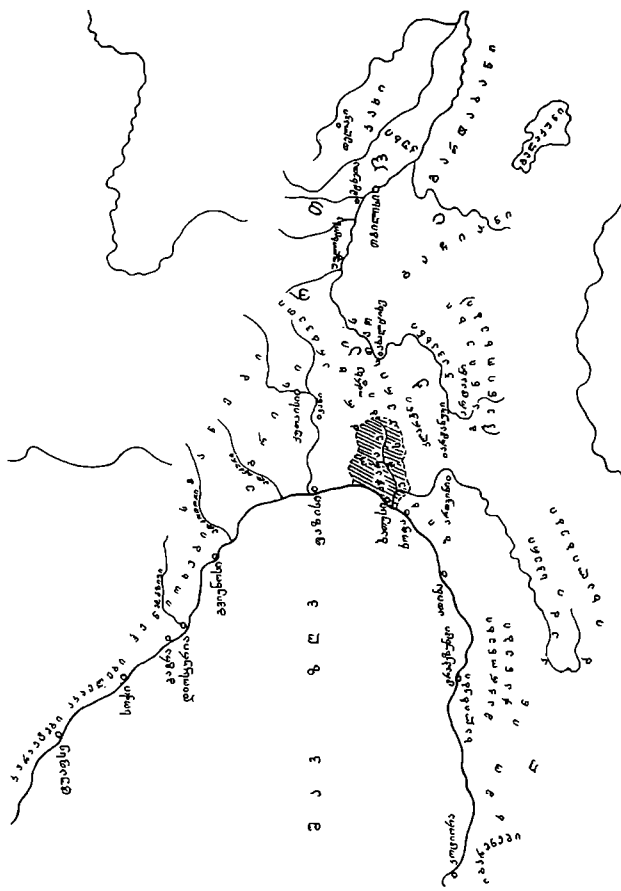
სურ. 57-58 იხ. ფერად ილუსტრაციებში, გვ. 449-450.



სურ. 61

სურ. 60 იხ. ზეპრად ილუსტრაციებში, გვ. 451.

აჭარა ოპერის სამართავოს (იბერიის, ქართლის, შავი ზღვის) შიდაგანლაგებაში აბ. წ. III-II სს.




სურ. 63

სურ. 62 ის. შირაქი ილუსტრაციაში, გვ. 452.



სურ. 64

416



სურ. 66

სურ. 65 ის. ფერად ილუსტრაციებში, გვ. 453.

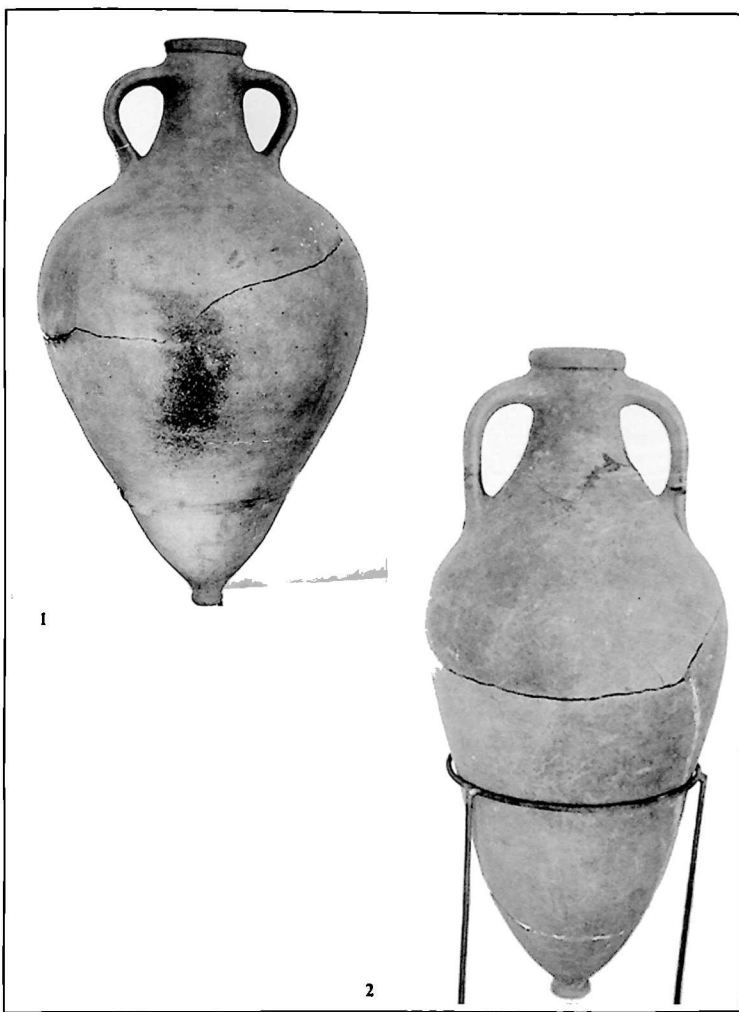


1

2

სურ. 67

418



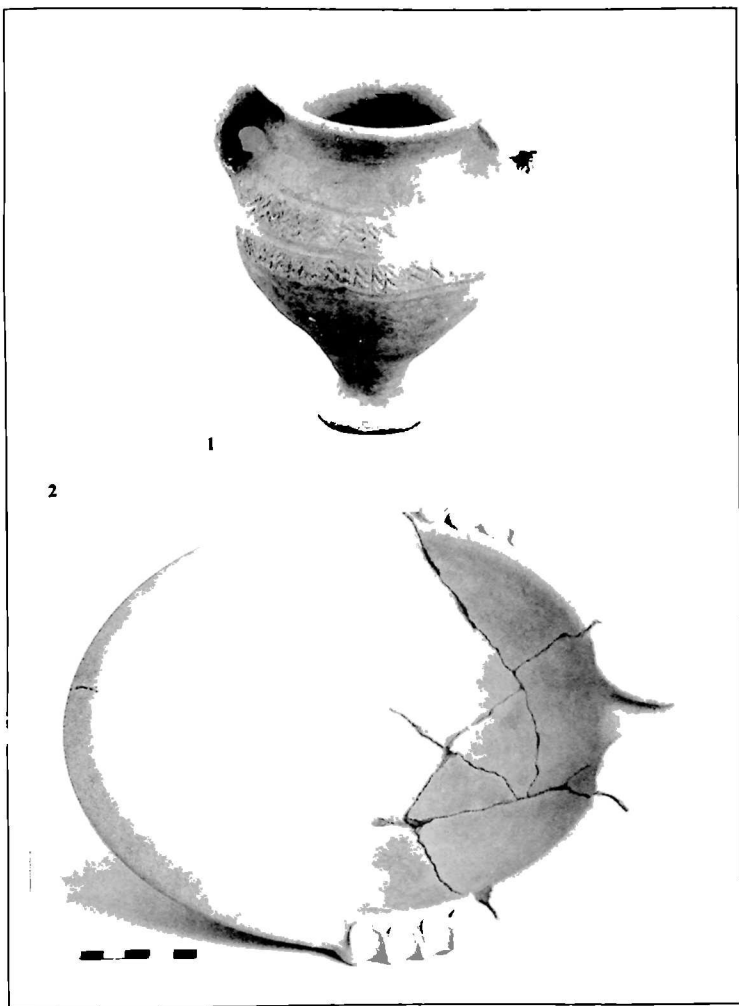
სურ. 68

419




სურ. 69

420




670. 70

421



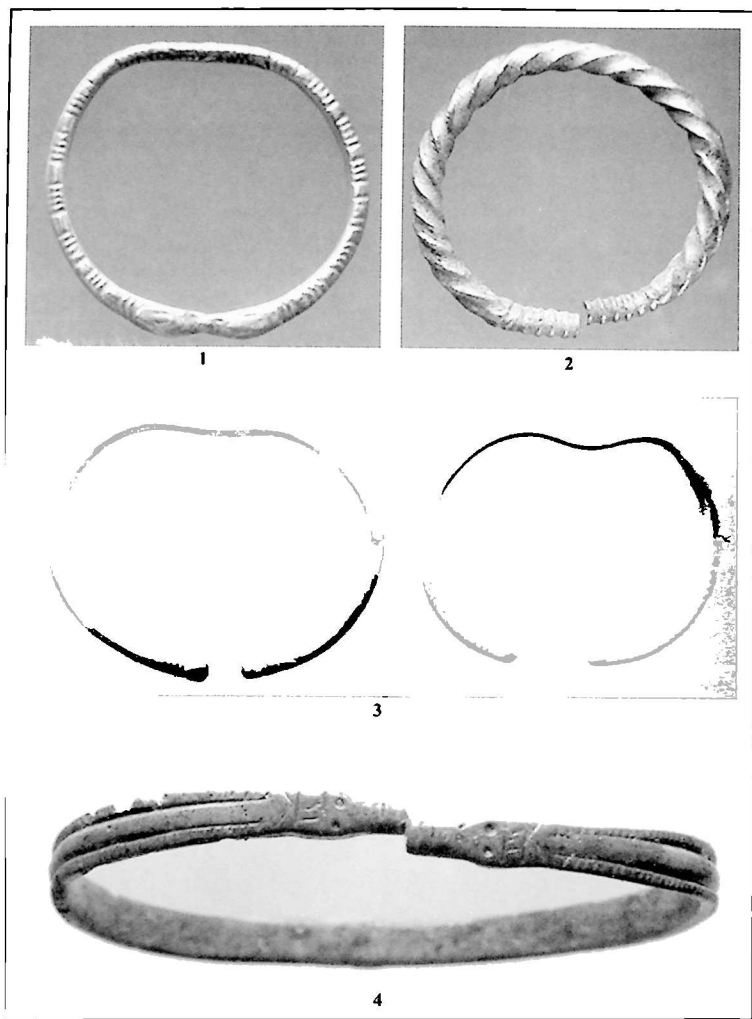
სურ. 73

სურ. 71-72 იხ. ჟირარ ილუსტრაციებში, გვ. 454-455.



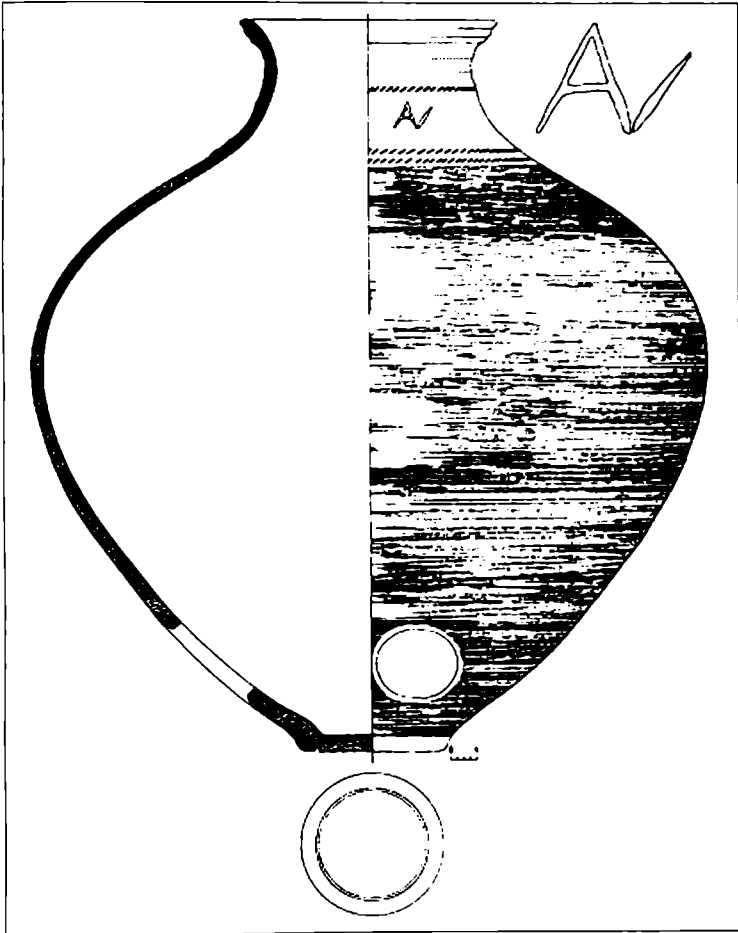
სურ. 76

სურ. 74-75 იხ. ზედად ილუსტრაციებში, გვ 456-457.




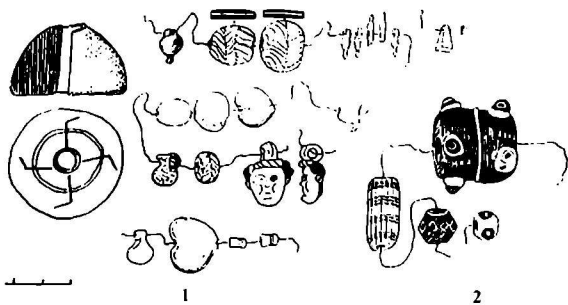
სპრ. 77

424




სურ. 80

სურ. 78-79 ის. ფერად ილუსტრაციებში, გვ. 458-459.

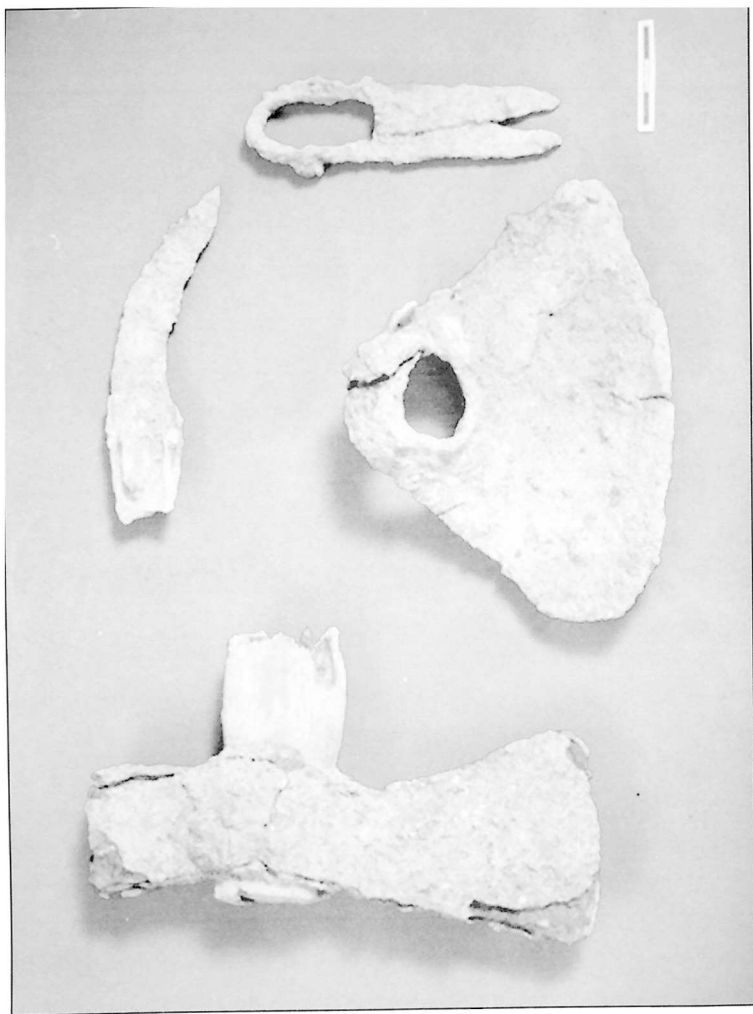


სურ. 81



სურ. 83

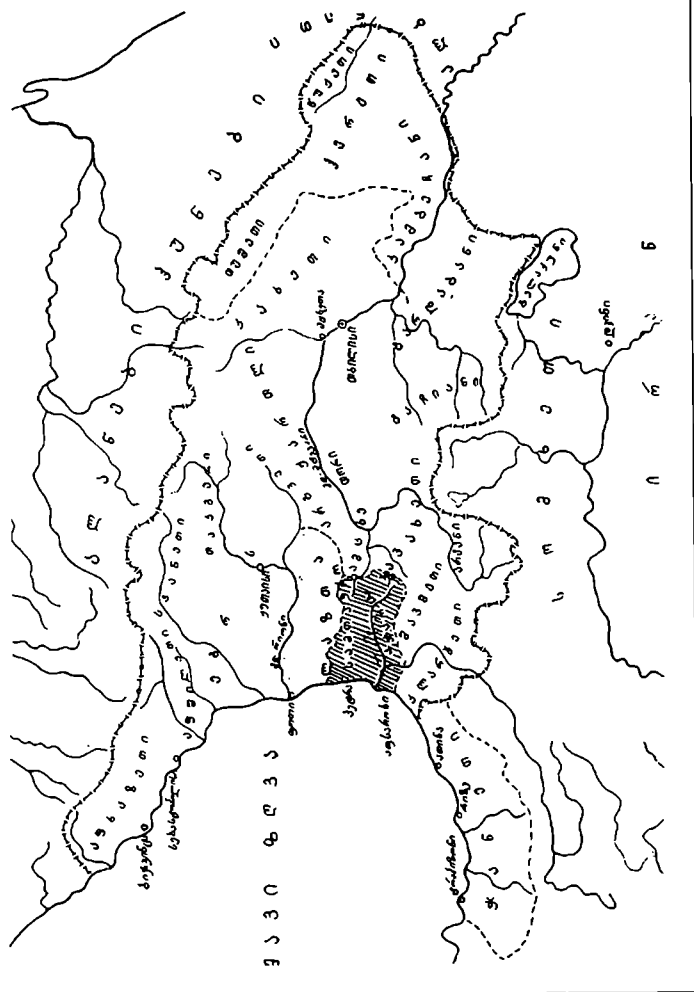
სურ. 82 ოს. ჟმრალ ილუსტრაციებში, გვ. 460.

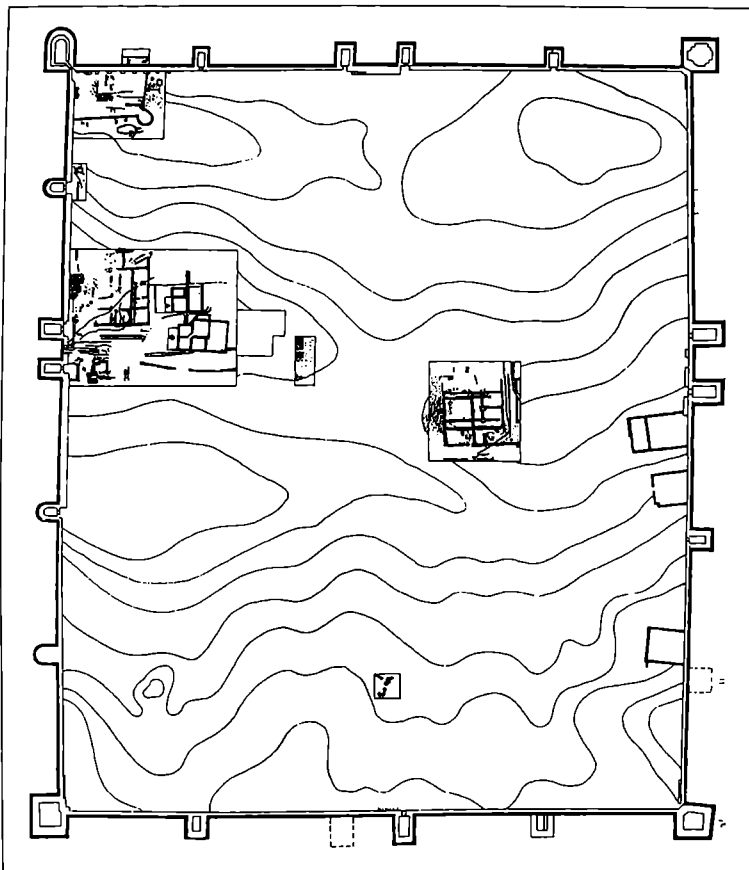


ט"ס. 84

428


ატარა ახ. V. I-III საუკუნეებში (ლახთა სამთავროს შემადგენლ(ო)ბაში)





სურ. 87

სურ. 86 იხ. შერად ილუსტრაციებში, გვ. 461.




სურ. 88



სურ. 93

სურ. 89-92 იხ. შპრალ ილუსტრაციებში, გვ. 462-465.

სურ. 94-108 იხ. შპრალ ილუსტრაციებში, გვ. 466-480.



სურ. 27

433



1



2

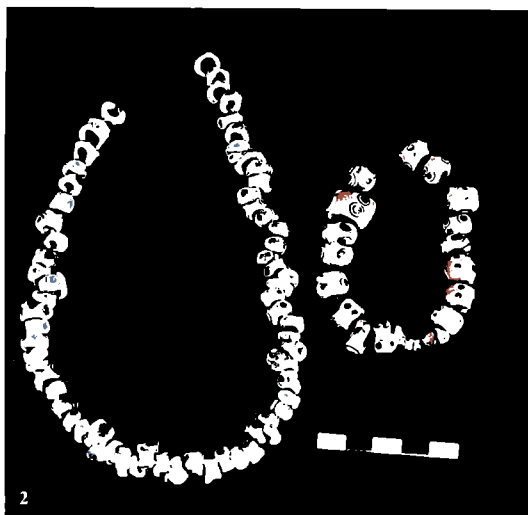

სურ. 28

434




სურ. 32

435




სურ. 35


436



1




2



3

სურ. 36

437



4791. 37

438



სურ. 38

439



1



2



3

სურ. 39

440



სურ. 40

441




სპ. 41

442



1



2

სურ. 46

443



1




2



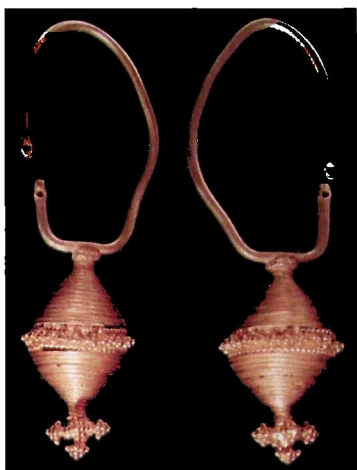
3

სპრ. 47

444



1



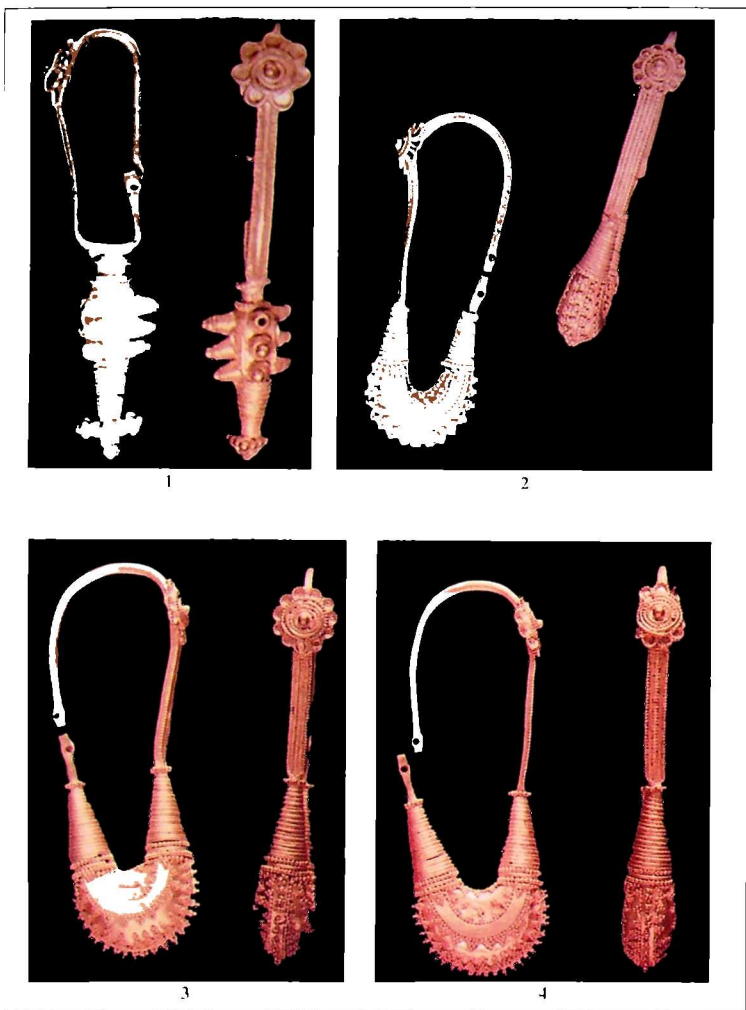
2



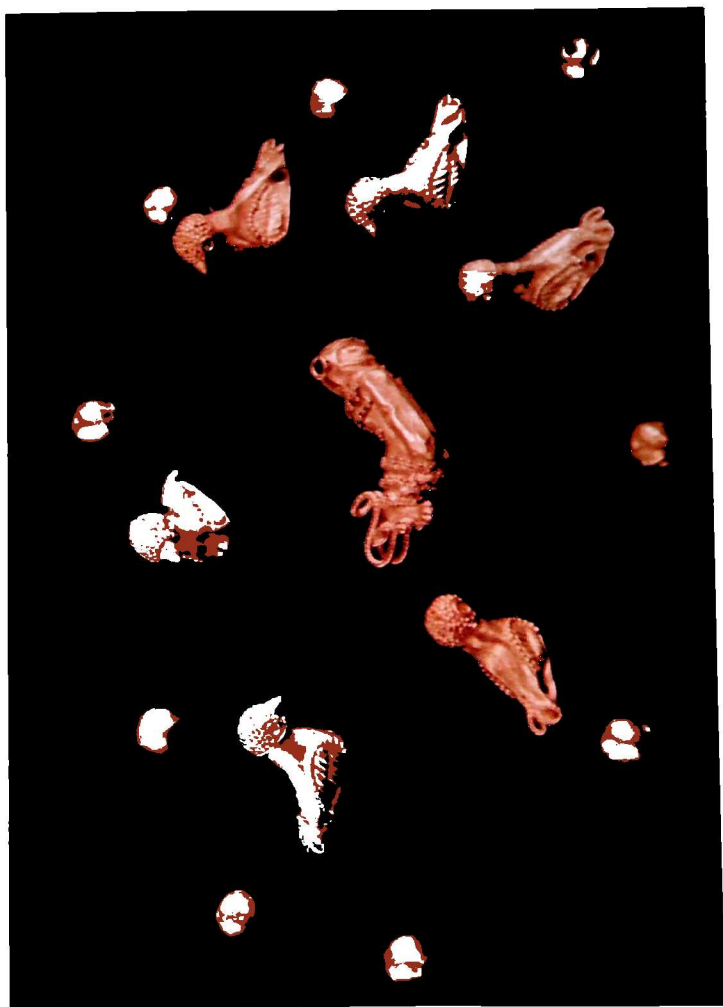
3

სურ. 49

445

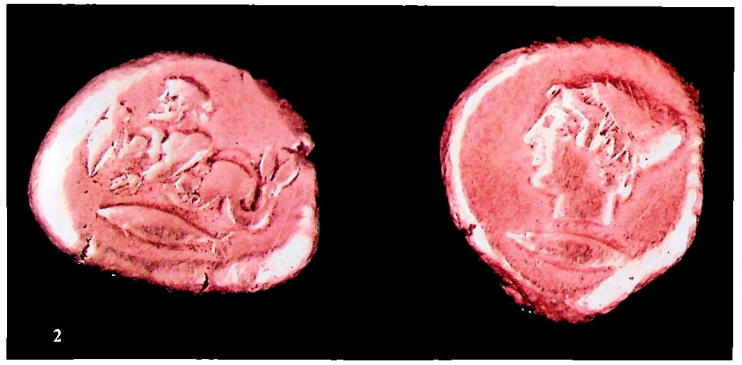


სურ. 52



טפס. 53

447





სურ. 54



1



2



3

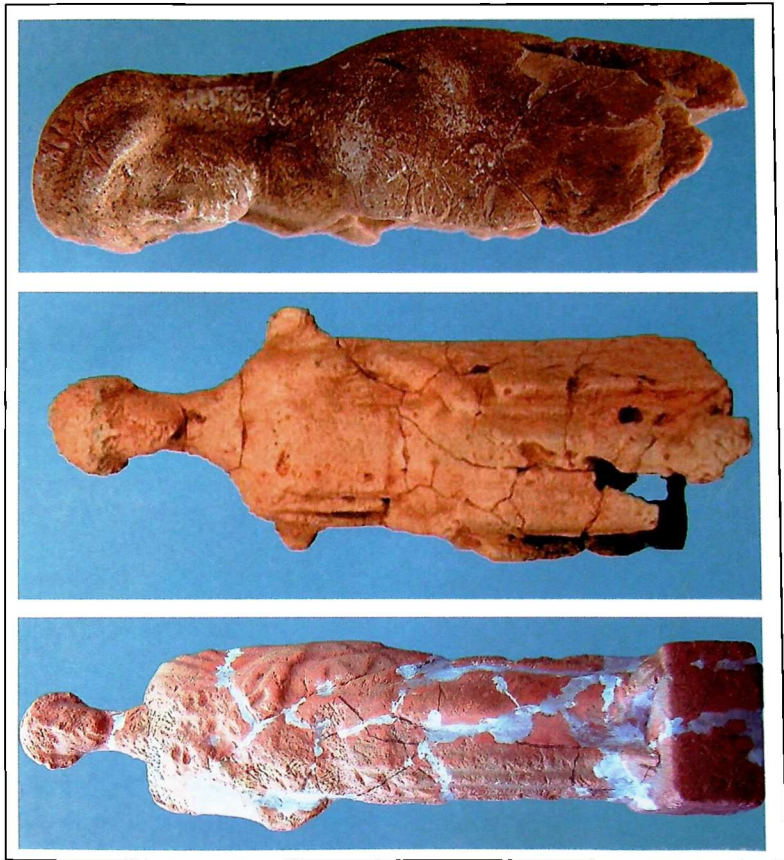
სურ. 57

449



სურ. 58

450




სურ. 60

451



1






2



3

სურ. 62

452




166. 65

453



სურ. 71

454



1



2



3

სურ. 72

455



1



2



3



4

სურ. 74

456



1



2

სპგ. 75

457




სურ. 78



טבר. 79

459




1



2

სურ. 82

460




სურ. 86



სურ. 89

462



სურ. 90



სურ. 91

464



სურ. 92



სურ. 94

466




სურ. 95

467



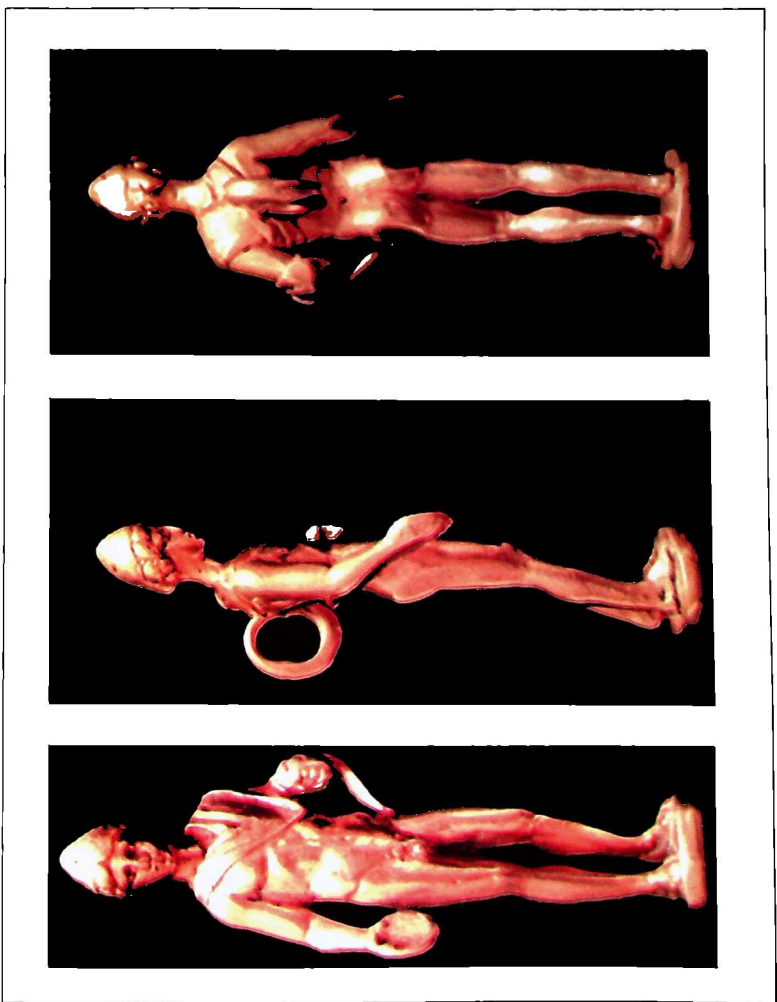
1



2

სურ. 96

468




სურ. 97

469



1



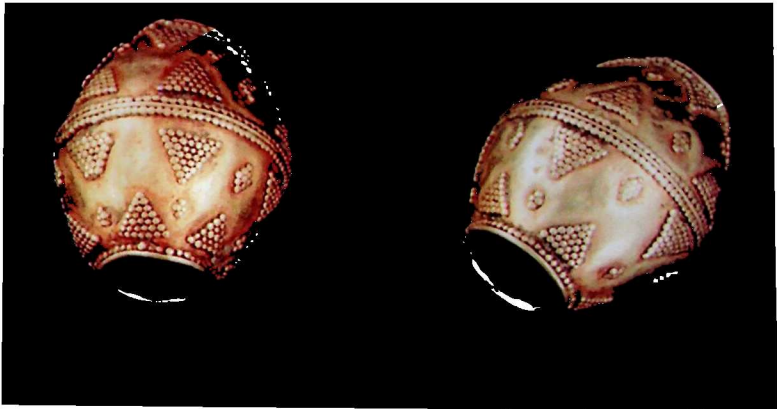
2




3

სურ. 98

470



1



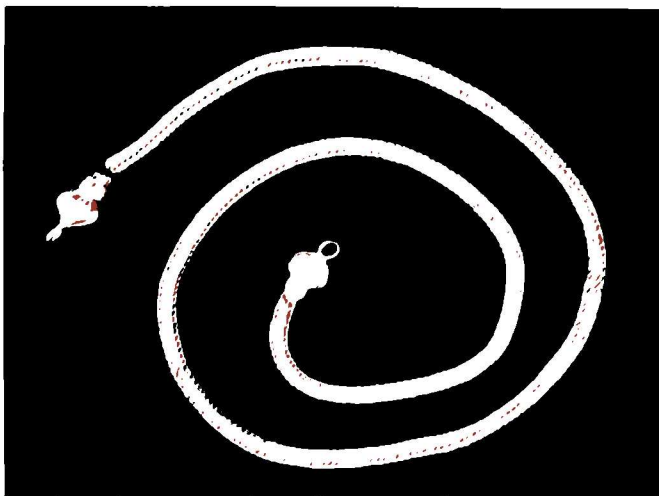
2

სურ. 99

471



1



2

სპ. 100

472



სურ. 101

473



სურ. 102

474



სურ. 103

475





სურ. 105

477



1




2



3



სურ. 106

478



სურ. 107

479



පට. 108

480