

ლევან მარუაშვილი

**მოგზაურობა
ქვეყნიერების ბანზე**

ბამირ-ალაი—1932



გამომცემლობა „საბჭოთა საქართველო“
თბილისი — 1988

წიგნი წარმოადგენს ავტორის მიერ პამირის 1932 წლის ექ-
პედიციის დროს შეგუენილი დღიურების ლიტერატურულ დამუ-
შავებას. ავტორის მიერ პამირზე შესრულებული სამუშაო ნაწი-
ლია იმ საინტერესო გეოგრაფიული პრობლემისა, რასაც „ღარ-
მოს კვანძის“ საიდუმლოს ამოცნობა ჰქვია და რომლის სელის-
ჩამდგმელნიც იყვნენ ცნობილი რუსი მოღვაწეები ნ. ვ. კრლენკო,
დ. ი. შჩერბაკოვი, ი. გ. დოროფეევი და სხვანი.

განკუთვნილია მთამსვლელობით და მოგზაურობით დაინტე-
რესებული ფართო წრისათვის.

რ ე ც ე ნ ზ ე ნ ტ ე ბ ი

პროფესორები ვ. ჯაოშვილი, დ. უკლიბა

Леван Иосифович Маруашвили

ПУТЕШЕСТВИЕ НА «КРЫШУ МИРА»

(На грузинском языке)

Издательство «Сабчота Сакарთველო»

360029 Тбилиси, Марджанишвили, 5.

1988

4700000000 — 011

М ————— 196—88

М 601(08)—88

შ ე ს ა ვ ა ლ ი

1931 წელი იყო. საქართველოს პტესის, ანუ ОПТЭ-ს (პროლეტარული ტურიზმისა და ექსკურსიების საზოგადოების) ერთ-ერთ კრებაზე ამ ორგანიზაციის თავმჯდომარემ—არჩილ დარასველიძემ გამოაცხადა:

— მოსკოვიდან კრილენკოს¹ განეკარგულებაა მოსულნი: მომავალ წელს დიდ სამეცნიერო ექსპედიციაში, რომელიც პამირზე ჩატარდება, უნდა ჩაებნენ მთამსვლელებიცო...

თავმჯდომარის ამ სიტყვებს ყოველი ჩვენგანისათვის არც ისე შორეული, 1928 წელი უნდა გაეხსენებინა, წელი, რომელიც საბჭოთა კავშირისა და გერმანიის გაერთიანებული ექსპედიციის წარმატებებით აღინიშნა პამირზე. მაშინ ჩვენში — საბჭოთა კავშირში — ალპინისტური კადრების მწვავე ნაკლებობა იგრძნობოდა. გერმანელმა გეოდეზისტმა ფინსტერვალდერმა. თანამემამულე მთამსვლელებთან — ევროპის საუკეთესო ალპინისტებთან ერთად ერთ სეზონში (4 — 5 თვეში), „სასწაული“ მოახდინა, — აგეგმა თითქმის მთელი პამირი („ღარმოს კვანძის“ გამოკლებით). ახლა — სამი წლის შემდეგ. როდესაც გიორგი ნიკოლაძის მიერ „დატრეული ყლორტი მერქნით შეიმოსა“ და „შესამჩნევი ბუჩქი გახდა“ (ლაპარაკია საბჭოთურ ალპინიზმზე), საბჭოთა მთამსვლელებს უკვე შეეძლოთ ფიჭვი მალალმთიანეთში მომუშავე სწავლულ მკვლევართათვის კვალიფიციურ დახმარებაზე. ეს ვარაუდი მოგვიანებით — 1935 წელს ბრწყინვალედ დაადასტურა თბილისელი მთამსვლელების ნაყოფიერმა თანამშრომლობამ სამხედრო გეოდეზისტებთან კავკასიონზე.

— ამიერკავკასიის ალპინისტური ორგანიზაციებისათვის გამოყოფილია ორი ადგილი პამირის 1932 წლის ექსპედიციაში, — განაგრძო თავმჯდომარემ (ამიერკავკასიის პტესის თავმჯდომარის, რომან ვოლკოვის თქმით, სომხეთსა და აზერბაიჯანში მაშინ ალპინისტური კადრება

¹ ნიკოლაზ ვასილის ძე კრილენკო — რევოლუციონერი, სსრ კავშირის ს ხელმწიფო პროკურორი, ბოლოს სსრ კავშირის იუსტიციის სახალხო კომისარი.

არ არსებობდა. ამიტომ ორივე კანდ-ლატურა მოსკოვში საქართველო-დან უნდა წარდგენილიყო).

კრების მონაწილეთა მზერა წამიერად შეჩერდა ექიმ მონსეს, ფოტოგრაფ მურაჩოვსა და გიტო გიორგიძეზე¹; ხოლო ტურისტული მოძრაობის აქტივისტთა უფროსი თაობის წარმომადგენლებზე — სანდრო გვალისა და თქვენი მონა-მორჩილისადმი — კი ეს მზერა დაყინებით იყო. რაც შეეხება დავით წერეთელსა და მელენტი სანებლიძეს, რომლებიც იმდროისთვის უკვე საკმარის გამარჯვებებმდღეულად ითვლებოდნენ კავკასიონის დალაშქვრის ისტორიაში, კრებას არ ესწრებოდნენ².

მცირეოდენი მსჯელობის შემდეგ პამირის ექსპედიციაში მონაწილეობის კანდიდატებად ერთხმად დაგვასახელეს სანდრო გვალისა და მე. ვიმეორებ: ერთხმად, მაგრამ ასე არ უმსჯელიათ მოსკოვში და ჰეიტყოლი: რუსი ამხანაგები არცთუ ცდებოდნენ.

ალექსანდრე გვალისა, თუ მის პიროვნებას მხოლოდ ალბინიზმის თვალსაზრისიდან შევაფასებთ, გახლდათ ამ დარგის № 1 ენთუზიასტი (ყოველ შემთხვევაში საქართველოში). მას არ ჰქონია სხვა პროფესია ალბინიზმით გატაცების გარდა. მთელი ცხოვრება, თითქმის 20 წლის ასაკიდან მოხუცებამდე, მთამსვლელობაში გაატარა.

მან რამდენიმე ზამთარი მყინვარწვერის ახლადდაარსებულ მეტეოროლოგიურ სადგურში დაჰყო — ზღვის დონიდან 3700 მეტრის სიმაღლეზე. მისდევდა სათხილამურო სპორტსაც (მთებში).

ზოგჯერ ძლიერ სიყვარულს ექვიანობაც მძაფრი დაჰყვება. სანდროც არ იყო გამონაკლისი ამ ადამიანური გრძნობისაგან. ვერ იტანდა სხვების ზედმეტ დასაქმებას ალბინიზმში.

გვალისა და მე ერთი თაობის მთამსვლელები ვიყავით: მე 1929 წელს შევისრულე პირველად მწვერვალზე ასვლის სურვილი, მან კი 1930 წელს. ბანგურიანზე, უშბის „არწივის ბუდეში“ და იალბუზზე მე და გვალისა ერთად აედიოდით 1930, 1934 და 1935 წლებში. ორი

¹ ექიმი ალექსანდრე მონსე — წარმოშობით ფრანგი, ნადირობისა და ტურიზმის მოყვარული; მურაჩოვი — პროფესიონალი ფოტოგრაფი ბესარაბიძიდან; გიტო გიორგიძე — მთამსველი და მკვლევარი, რომელიც 1929 — 1930 წლებში ავიდა ბრეტსაბძელზე, დიდ მეფის კალოზე, ხორასარზე.

² დ. წერეთელი უფრო მოგვიანებით (1933 წლიდან) რამდენიმეჯერ მონაწილეობდა პამირის ექსპედიციებში. მან დაწერა ორიგინალური წიგნი ამ რეგიონზე (1953 წ.).

წლით უფროსი იყო ჩემზე. საპიროდ მიმაჩნია ვალიარო მისი თავდა-
ღებული შრომა. ამხანაგური მხარდაჭერა და მზრუნველობა, ერთგუ-
ლება საერთო საქმისადმი, საერთო გამარჯვებით აღტყინება (ყველა-
ფერი ეს ექსპედიციებში). რაც შეეხება ქალაქურ ყოფას — კრებებს,
გეგმებს, შეჯამებებს, აქ სანდრო გვალია რამდენადმე სხვაგვარი
გახლდათ.

ასე იყო თუ ისე, მოსკოვმა თბილისის მიერ პამირის ალპინისტურ
ჯგუფში წაყენებული ერთ-ერთი კანდიდატურა უქუაგდო.

სიმართლე რომ ვთქვა, ჩემი პამირზე მოხვედრის დიდი იმედი
არ მქონია, რადგანაც არ მჭეროდა საკუთარი იღბლისა. ასე რომ ყო-
ფილიყო, 19 წლისა მართო არ აღმოეჩნდებოდი ცხოვრების სიძნელე-
თა პირისპირ.

და 1932 წლის გაზაფხულზე, სანამ პამირზე წასვლის საკითხი
საბოლოოდ გადაწყდებოდა, არც მომიცდია, ისე წავედი ჩემთვის უკვე
თითქმის მშობლიურ კერად ქცეულ ყაზბეგის ტურბაზაში. ისევე დავი-
წყე ექსკურსიამძღოლად მუშაობა. ჩემს თანამდებობას ოფიციალუ-
რად „გეოლოგი“ ეწოდებოდა. ეს ნამეტნავად მყვირალა წოდება, რა-
საკვირველია, სავსებით არ იყო გამართლებული არც ყაზბეგის და არც
სხვა ტურბაზათა უმრავლესობის „გეოლოგთა“ მიერ, ვინაიდან ყველა
„პტესისეული გეოლოგი“ (მათ შორის მეც) მოკლებული იყო სპეცი-
ალურ გეოლოგიურ განათლებას.

ექსკურსიამძღოლად მუშაობა, სპეციალურ გეოლოგიურ განათ-
ლებასთან ერთად ამ კუთხის ეთნოგრაფიის ცოდნასაც მოითხოვდა. ეს
კი თავისთავად გეოლოგიური, გეოგრაფიული. ეთნოგრაფიული და
ისტორიული მასალის სწრაფ ათვისებას გულისხმობდა, რასაც ჩვენი
ახალგაზრდობით ვაღწევდით. ასევე თუ შეიძლება ითქვას, მეცნიე-
რული საკითხების დაუფლების კომპლექსურ მეთოდს ვიყენებდით. —
ვითვისებდით მას ყველასაგან, ვისგანაც გვიხდებოდა მისი მოსმენა,
ან წაკითხულიდან, წიგნიდან, გაზეთიდან თუ ტურიზმის ძველი მუშა-
კის ჩანაწერებიდან.

ექსკურსიამძღოლ-გეოლოგის მოვალეობაში შედიოდა ე. წ. „გეგ-
მიური“ საექსკურსიო ჯგუფების აყვანა (ე. ი. ორგანიზებული ექსკურ-
სანტებისა, რომელთა გადაადგილება ხდებოდა მოსკოვიდან ორჯონი-
კიძემდე ანუ ძაუგამდე. იქიდან სამხედრო გზით თბილისამდე და შემ-
დეგ ზოგისთვის, შავი ზღვის სანაპიროთი — როსტოვამდე; გაჩერების
პუნქტები, კეება, ძილი, საუბრების მოსმენა წინასწარ დაპროექტებუ-
ლი) სოფელ სტეფანწმინდიდან ორწვერის მყინვარზე, ე. ი. ზღვის

დონიდან 1700 მეტრის სიმაღლიდან 3100 მეტრამდე, მათთვის ხევის (ყაზბეგის რაიონის) „გეოლოგიის“ ახსნა, რომლისთვისაც უფრო მარ-
ლებული იქნებოდა „გეოგრაფია-ეთნოგრაფია-ისტორია“ გვეწოდებინა,
შემდეგ ალპურ მდელოებზე, გლექტირულ ყინულზე გასვლა და „სალ-
სალამათად“ დაბრუნება იმავე სოფელში.

საექსკურსიო დღე იწყებოდა დილის 8 საათზე.

9 საათისათვის ნასაუზმევი ჯგუფი, „გეოლოგის“ მეთაურობით,¹
გადიოდა სტეფანწმინდიდან (ყაზბეგიდან). ეს „გეოლოგი“ ხან მე ვი-
ყავი. ხან ჩემი თანამეწყვილე — შალვა მაყაშვილი (რამდენადაც ორ-
წვეოის მყინვარზე ასვლა-ჩამოსვლა ერთი დღის დასვენების აუცი-
ლებლობას მოითხოვდა. ექსკურსიამძღოლები ამ მარშრუტზე ორნი
ვიყავით.

მყინვარის დათვალეერების შემდეგ, ჯგუფი ბრუნდებოდა ბაზაში.
გერგეტზე გამოვლისას „სალაყბოზე“ გამოფენილი მოხევეთა ჯგუფი
გვხვდებოდა. მათი თავისებური ქართული. სიტყვის ბოლოდან მეორე
მაოცვალზე გადატანილი მახვილი, მუსიკალურ ნოტად ჩამესმოდა და
სიამაყეს აღმიძრავდა.

ასე გადიოდა დრო. თითქმის დამავიწყდა პამირზე ოცნება; ლამის
გადაჩხვეოდი მსოფლიოს ბანზე მოხვედრაზე ფიქრს. ამიტომ მოულოდ-
ნელი იყო. ივლისის შუა რიცხვებში, ყაზბეგის ტურბაზაში ჩამოსულ
„დ. სანტი“.

ერთ მშვენიერ დღეს ბაზის ეზოში შემოგრიალდა მსუბუქი ავტო-
მანქანა „Al-1“ და იქიდან გადმოვიდა... „პტესის“ სამი თავმჯდომარე:
არჩილ დარახველიძე (საქართველოსი). რომან ვოლკოვი (ამიერკავკა-
სიის) და... ნიკოლოზ კრილენკო (საბჭოთა კავშირისა). ეს იყო იუს-
ტიციის სახალხო კომისიის სპეციალური ვიზიტი თბილისში პამირის
ექსპედიციაში მონაწილე მთამსვლელის შესარჩევად და „დასაბევებ-
ლად“ და აკი ზუსტად სამი დღის შემდეგ, მოსკოვიდან მომივიდა
დექეშა.

„ყაზბეგი ტურბაზა ლევან მარუაშვილს

წამოიღეთ საკურველი ჩამოღით მოსკოვში

კ რ ი ლ ე ნ კ ო

ანგარიშსწორება და გამომშვიდობება ტურბაზასთან. ტელეგრა-
მა შინ: „მივდივარ პამირზე. გკოცნით, ნახვის იმედით“ და... ავტობუ-
სი მიმაქროლებს ძაუგისაკენ.

წილსვლა პამირის გეოგრაფიასა და ისტორიაში*

სად მეპატეებოდა სახალხო კომისარი კრილენკო და საით მიიღებოდა ჩემი მჩქეფარე კაბუკური გული. სად არის პამირი? რა არის პამირი? რას ნიშნავს და რომელ ენაზეა შექმნილი მისი სახელი? რით არის შესანიშნავი პამირი? რა იწვევს და იწვევდა 30-იან წლებში ცხოველ ინტერესს ამ მხარისადმი? ვინ გააცნო იგი მოწინავე კაცობრიობას? რას გვაძლევს პამირი საბჭოთა ადამიანებს?

დავხედოთ ევრაზიის რუკას:

ნსოფლიოს უდიდესი კონტინენტი. რომლის ევროპულ და აზიურ ნაწილებს შორის საზღვრის გატარებაზე დღემდე ვერ შეთანხმებულან მეცნიერები და პოლიტიკოსები. მდებარეობს ატლანტისა და წყნარ ოკეანეებს შორის. მის მთელ სიგრძეზე — ერთი ოკეანიდან მეორემდე გაწოლილია უზარმაზარი მთაგორეხეობები, რომლებიც წარმოქმნილია დედანოწის ქერქის ნაოჭებით. ატლანტის ოკეანესთან (დასავლეთით) ეს მთიანი სარტყელი იწყება ესპანეთში აღმართული პირენეის ქედითა და აფრიკაში (მაროკო-ალჟირ-ტუნისში) მდებარე ატლანტის მთიანეთით. აღმოსავლეთისაკენ მათ ზგრძელებენ სამხრეთ ევროპის ქედები (ალპები, აპენინები, კარპატები, ბალკანები). მცირე აზიის, კავკასიის ყელის, ერან-თურანის და ავღანეთის მთები. ინდოეთ-ტიბეტის საზღვარზე აღმართული ყარაყორუმ-ჰიმალაის მთაგორეხეობა. წყნარ ოკეანესთან (აღმოსავლეთით) მათათა გიგანტური სარტყელი ბოლოვდება მარაოსებურად გაშლილი ინდოჩინეთის ქედებით. მისი სიგრძე ესპანეთიდან ვიეტნამის სამხრეთ ნაწილამდე აღწევს 13 500 კმ-ს (ეკვატორის სიგრძის მესამედი).

* წინამდებარე წიგნს ერთეის სურათები. რომლებიც გამოიგზავნენს ი. გ. დროფეიშმა, ქსენია დიმიტრის ასულმა შჩერბაკოვამ, ალექსანდრე სერგის ძე კლუნნიკოვმა. პამირის ოროგრაფიული რუკა დაამზადა ანატოლი კუქუშინმა. მანვე გააფორმა „ღარმის კვანძში“ ჩემს მიერ შესრულებული ჩანახატები, რისთვისაც ყველას მადლობას ეუძღენი.

ევრაზიის დიდი მთათა სარტყლის მოყვანილობა არ უნდა გავიგოთ მარტივი ზოლის ფორმით. — ეს სარტყელი არც სწორხაზოვანი გავრცელებით განირჩევა. არც თანაბარი სიგანით ან ერთგვაროვანი გარდვიგარდმო პროფილით, — აქვს მიხრილ-მოხრილი მონაკვეთებიც, ქედთა შეჯგუფებანი და მარაოსებური გაშლილობანიც.

სარტყელი ზოგან ჩრდილოეთისკენაა გაზნეჟილი, ზოგანაც სამხრეთისაკენ. ყურა ღებას იპყრობს მთაგრეხილების შემქმნდროება მათი ჩრდილოეთით გაღუნვის ორ ადგილში — ამიერკავკასიაში და თურან-ავღას თ-ინდოეთ-ჩინეთის საზღვარზე — მდინარეების: ამუდარიისა და სირ-დარი სს თავეებში..

აქ ჩვენ მივადგებით 3 მირს.

პამირი ეწოდება ტიან-შანის მთაგრეხილის დასავლურ ნაწილსა და პინდუქუმის მთაგრეხილს შორის „გაქედ ლ“ მაღალ ზეგანს, რომელზეც „ხედან“ კიდევ უფრო მაღალი ქედე ი. ზეგნის აბსოლუტური სიმაღლე 3000 4000 მეტრამდეა (მაგალითად. ყ რაკულის ტბა 3915 მ სიმაღლეზეა). ხოლო მასზე აღმართული ქედე სა 5000 — 7500 მ (ზუსტად 7:95 მ).

პამირის ოროგრაფიული ჩონჩხის (მთაგრეხილ და ხეობათა სისტემის) აღმოცობა ხასიათდება განედური და სუ განედური (ე. ი. დასავლეთიდან აღმოსავლეთისკენ ან ცოტათი განსხვავებულად მიმართული) ქედებისა და მათი წყალგამყოფების სიჭარბით. ასეთებია: ალაის. ტრანსალაის. პეტრე დიდის. დარვაზის. ვანჯის. იაზგულემის, რუმანის, შულნან ს. შ-ქდარის ქედები პამირის დასავლურ ნაწილში (აღმოსავლური ო' კის 73°-იანი მერიდიანის დასავლეთით): მ-ზყოლის. ჩრდ ლო აღ-ჩუო ს. სამხრული ალიჩუროს. ვახან ს ქედე ცენტრალუო პამირზე (აღმოსავლეთ გრძედის 73 -იანსა და 75°-იან მერიდიანებს შორის). მერიდიანულ და სუბმერიდიანული ქედები წარმოდგენილია დასავლეთი და ცენტრალური პამირის მიჯნაზე (მეცნიერებათა აკადემიის ქედი), ცენტრ-ლურისა და აღმოსავლეთი პამირის საზღვარზე (სარიყოლას ქედი). პამირის უკიდურეს აღმოსავლეთში — უკვე ჩვენი სახელმწიფო საზღვრის გადაღმა (ჩინეთის სახალხო რესპუბლიკაში) სუბმერიდიანულად გაშოტილია პამირის უმაღლესი მთაგრეხილი (კუნენ-ლენის დასავლური ბოლო). რომელსაც აგვირგვინებს მუსთაგ-ათა („ყინულოვანი მთების მამა“ — 7579 მეტრი ზღვის დონი-

წაკითხულა და ბავშვივით მიზიდავდა („აქის გულში“ რუსული გამოცემა“ 1899).

პამირის მწვერვალებიდან რამდენიმე 7000 მეტრზე მაღალია. ასეთია უწინარეს ყოვლისა კომუნისმის პიკი (7495 მ) კორკენესკიას, კალინინისა და ლენინის პიკები (7139 მ) პამირს თანამედროვე გამოყენება უმძლავრესია მსოფლიოს მთის გამოყენებათა შორის. აქ არის ჩვენი პლანეტის უდიდესი ალპური მყინვარი, რომელიც ფედჩენკოს სახელს ატარებს. მასი სიგრძე 77 კილომეტრს უდრის. აქაური მდინარეები რაფი ენერჯის უზარმაზარ მარაგია (ამ მარცხ საბჭოთა კავშირის რესპუბლიკებს შორის პირველ ადგილზეა ტაჯიკეთის სსრ).



კომუნისმის პიკი

პამირის ჰავა კავკასიაში სანჯ უფრო მშრალია. გარდა ამისა, რამდენადაც ეს მზარე უფრო ახლოსაა ეკვატორთან (ე. ი. 300—500 კილომეტრით უფრო სამხრეთითაა), ერთსა და იმავე აბსოლუტურ სიმაღლეზე პამირზე უფრო ცხელია. ვიდრე ჩვენთან. ეს იწვევს ტემპერატურული გეობოტანიკური და სავროლოგიური ცვლილებები. აგროკულტურული სიმაღლითი სარტყელების ძალია აწევას პამირის მთებში. კავკასიაში თან და თვით სომხეთის შეგანთან შედარებითაც, სავროლოგი. კავკასიაში ხე-მცენარეულობის სიმაღლე ზოგჯერ აღწევს 2400 მეტრს არ სცილდება. მუიქნაობები (დეკანები და ღვიძიანები)

1 1933 წლიდან 1953 წლამდე სტალინის პიკი ეწოდებოდა.

ჩვეულებრივ პირობებში 2700 — 2800 მეტრზე მაღლა არ აღის. პამირი ღარიბია ტყით, მაგრამ 3100 მეტრის სიმაღლემდე დარეასშიც კი, ე. ი. შედარებით განესტინებულ რეგიონში. ისრდება არჩის ბუჩქები (არჩა ღვიის სახეობაა. რომლის მერქანი საფანქრე ხის მასალად გამოდგება) ხეობებში მიწათმოქმედება და მუდმივი მოსახლეობა 2700 მ სიმაღლემდე და უფრო ზეითაც აღს (ჩვენში ქერის ნათესები ახლებელ წარსულში. როდესაც შიის მაღალ სოფლებში მოსახლეობა ვანაგროში ჯა ქირნახელს მოყვანას და ჯერ არ იყო განმტკიცებული პურის ცენტრალური მომარაგება. აღწევდა ზღვის დონიდან 2200 მეტრამდე). წარსულში კავკასიაში მუდმივი დასახლებული პუნქტები (თუ არ შეივლით მაღლე მეტეოსადგურებს და ძველ განდეგილთა საცხარეებს. მაგალითად. ბეთლემის ქვაბში და ბრუტსაბძლის თხემს) 2200 — 2500 მ აღწევდა ზღვის დონიდან. ამჟამად კი ეს ღრეარი დაბლადაქცეულია 2100 — 2200 მეტრამდე. ვაზის გავრცელების ღრეარი შემოიხე 2200 მ-ია. სეხილისა (ვაშლისა) 2500 მ. საქართველოში კი ვახის ზღვარი 2300 — 2400 მეტრით უფრო დაბალია. სეხილია გაგრეკლებსა — 1800 მ.

პამირ — ამ სახელწოდებას უფრო გავებით სამ სახელმწიფოში შედის: მის შემეტეს ნაწილს საბჭოთა კავშირშია. უფრო მეტე კი ჩინეთსა და ავღანეთში.

საბჭოთა პამირის ტერიტორია. განაწლებულია ორ მოკავშირე რესპუბლიკას — ტაჯიკეთსა და ყირგიზეთს შორის. პირველს ეკუთვნის პამირის ძირითადი, ჩინეთისა და ავღანეთის ტერიტორიებში თითქმის ყველაერთი ქმის სახათ შეპირად ნაწილი. რომელსე ტაჯიკთა რესპუბლიკას ავტონომიურ ოლქს — მთიან პადახშანს უკავია. მეორე ნაწილი კი პირველს ჩრდილოეთითაა. აღის სახელს ატარებს და ყირგიზეთის სამხრეთ-დასავლეთ ნაწილში შედის. შესაბამისდ განსწავებელია პამირის ამ უმთავრესი ნაწილების მოსახლეობაც — ჩრდილო ნაწილში ძირითადად ყირგიზეთი ცხოვრობენ. რომლებიც საბჭოთა ხელისუფლების დამყარებამდე მომთაბარულ ცხოვრებას ეწეოდნენ. ძირითად ნაწილში კი უმთავრესად ტაჯიკები — ძველი ბინადარი, მიწათმოქმედი ერი. ყირგიზეთი ენა თურქულის კილოკავს წარმოადგენს. ტაჯიკური — ფარსიდულისას (ირანულ ენათა ჯგუფი).

1 კავშირთა გამონაკლისებიც — მაგალითად. ყილის ზეგნე. სადაც ჩვენ 1926 წელს დიკო დაკრძობილ ჩირევი ენათთ 3100 მ სიმაღლეზე — ველან ნარეანისის საბრტელ ფერდობზე.

მთიანი ბადახშანის ცენტრი ქ-ლაქი ხოროლა, რომელიც ოლქის ტერიტორიის დასავლურ კიდესთან მდებარეობს. მდინარე ფიანჯის (ამუ-დარის ზემო დინების) მარჯვენა სანაპიროზე. აქაის ტერიტორია შედის ოშის ოლქში.

მთიანი ბადახშანის ოლქში მოქცეულ პამირს რეგიონი მეცნიერებათა აკადემიის ქედით ორ ნაწილად იყოფა — დასავლეთ პამირს, რომელშიც შედის დარვაზის (ბინკოუს), ვანჯის, იაზგულდეს, ქვემო მურაბის, გუბინს სეობები და აღმოსავლეთ პამირად, რომელიც მოიცავს საკუთრივ პამირს. ზიგანს ზემოხსენებული ქედის აღმოსავლეთით, არიკოლის მთაგორებამდე (და შემდეგ ჩანდოში — კენაღუნის ტოტებამდე). აღმოსავლეთ პამირზეა სახ. ლენტიშვილი ყარაყულის ტბა, უდაბნო მოკანსუ და 1911 წელს მთის იამოზვატებით გაჩენილი სარეზის ტბა.



ლიბოლა მუსოლი

საქელწოდება „პამირ“ როგორც ფიქრობენ, უნდა წარმოქმნილიყო ძველირანული გამოთქმიდან „პა-პამარ“ („მზის ღმერთის — მიტრის საყრდენი, ანუ კვარცხლბეკი“). თუ ეს ასეა, პამირის ზეგანი შორეულ წარსულშივე უნდა მოხვედრილიყო ირანული კულტურის მხედველობის არეში და ეს არცაა მოულოდნელი. ვინაიდან ტყუილების ძველი ცივილიზაცია ეჭვს არ იწვევს. ტაჯიკებით დასახლებული სივრცე ძველი წელთაღრიცხვის IV საუკუნეში მოხვდა ალექსანდრე მაკედონელის დაპყრობითი და განმანათლებელი ლაშქრობების არეში, რისი შეგნება ამჟამადც მტკიცედ ბუფობს თითოეული ტაჯიკის გონებაში. ამიტომ იყო, რომ უწინდელ ეპოქებში, როდესაც ვასაქანი ჰქონდა რასიზმს და შოვინიზმს, ეს ერი ამყობდა თავისი

კავშირით ელინიზმთან. შეიძლება ვივარაუდოთ, რომ პამირის ხეობებისა და ძირითადი (შედარებით ადვილგადასალახავი) ულელტეხილების ათვისება ტაჯიკებმა მოახდინეს ელინების მიერ შემოტანილი და დანერგილი სამხედრო, სამეურნეო და კულტურული სიახლეების გამოყენებით. რაც შეეხება ყირგიზებს, მათი მომთაბარე ნომადები უფრო გვიან (შუა საუკუნეებში) გამოჩნდნენ პამირზე, — პირველ რიგში ალას ველზე, ალასისა და ტრანსალასის ქედების კალთებზე. რისლამი ტაჯიკებს შორის გავრცელდა VIII — IX საუკუნეებში; მათი უძრაველესობა სუნიტია: უფრო ნაკლებია შიიტები. პამირისპირა რაიონებში კი ისმალიტები ცხოვრობენ. თურქული მოდგმის ტომები VI საუკუნიდან ჩნდებიან ტაჯიკთა მიწაზე, რის შედეგადაც ისინი საბოლოოდ მაჰმადიანდებიან.

პირველი მოგზაური, რომელმაც გაიარა პამირზე (ყერძოდ მის ჩრდილო პერიფერიაზე) და მის შესახებ ლიტერატურული კვალი დაგვიტოვა, ჩინეთის იმპერატორის ერთ-ერთი მცველი ჩჰან ციანი უნდა იყოს (ახ. წ. II საუკ.), რომელიც ამ მხარეს „ცუნლინს“ უწოდებს (ნიშნავს „ხახვის მთებს“).

პამირის პირველადი ხსენება ჩინელსავე მოგზაურს, ბუდიზმის მოღვაწეს სი უ ა ნ - ც ზ ა ე ს ეკუთვნის (ახ. წ. VII საუკ.), რომელმაც 629 წელს სინ-ცზიანის გავლით თარიმის ხეობით მიადგინა, ჯერ თანამედროვე ჩინეთის პამირს და შემდეგ გადასერა ახლანდელი ყირგიზეთის, ყაზახეთის, უზბეკეთის და ტაჯიკეთის ტერიტორიები.

პირველი ევროპელი მოგზაური, რომელიც პირადად ეწვია „ქვეყნიერების ბანს“, ვენეციელი მარკო პოლო იყო.

იგი წერდა:

„აქ აღწერილია ბადასიანის დიდი მდინარე.

ბადასიანიდან თორმეტი დღე აღმოსავლეთისაკენ და ჩრდილო-აღმოსავლეთისაკენ მიემგზავრები მდინარის გაყოლებით, რომელიც ეკუთვნის ბადასიანის მფლობელის ძმას. იქ ბევრია მცირე ქალაქი, სოფელი. ხალხი მამაცია, ევედრებიან მუჰამედს.

თორმეტი დღის სავალზეა მეორე მხარე, არცთუ ძლიერ დიდი, სიგრძე-სიგანეზე სამი დღის სავალია; ეწოდება მას ვახანი. ხალხი მუსლიმანი. მეტყველებენ თავიანთ ენაზე, ბრძოლებში გულადები არიან. მფლობელს ეწოდება ნონი, რაც ფრანგულად გრატს ნიშნავს; ეპორჩილება ბადაქშანის მეფეს. აქ ბევრია გარეული მხეცეები და ყოველგვარი ნადირი.

აქედან სამი დღე მიემგზავრები ჩრდილო-აღმოსავლეთისაკენ, ერთთავად მთებზე და აღიხარ, როგორც ამბობენ. მსოფლიოში ყველაზე მაღალ ადგილას. სადაც ორ მთას შორის იმყოფება ვაკე, რომელზეც მშვენიერი მდინარე გაედინება. აქ საუკეთესო საძოვრებია და ყველაზე მკლე პირუტყვიც კი გასუქდება ათ დღეში. ბლომადაა გარეული ნადირი. ბევრია გარეული ცხვარი, მათი რქების სიგრძე ექვსი მტკაველია, შედარებით მომცროსი კი ოთხი ან სამი. რქებისაგან მწყემსები კათხებს აკეთებენ და საქმელს იჭიდან ქამენ. ისინი ამ რქებითვე აშენებენ საქონლის შესარეკ ქარტებს.

თორმეტი დღე მიემგზავრები იმ ვაკეზე, რომლის სახელია პამირი¹; აქ ვერსად შეხვდებით ვერც სამოსახლოს, ვერც ბალახს. საყვები თან უნდა ატარო. არც ფრინველებია დიდი სიმადლისა და სიცივის გამო, ცეცხლიც ისე ნათელი და იმ ფერის არ არის. როგორც სხვა ადგილებში, რის გამოც ფრინველის ხარშვა გაძნელებულია².

ამის შემდეგ მარკო პოლოს აღწერილი აქვს ქვეყნები: ბოლორა (კაფირისტანი) და კასკარი (ყაშლარი ჩინეთის პროვინციაა სინ-ძი-ანში).

რამდენიმე შენიშვნა მარკო პოლოს მიერ პამირისათვის მოტანილი ცნობების განსამარტავად.

„ბადასიანი“ შეესაბამება ბ ა დ ა ხ შ ა ნ ს — მხარეს, რომლის ტერიტორიაზე ტაჯიკეთის სსრ და ავღანეთია. სანამ პამირზე შეუდგებოდეს საუბარს, ვენეციელი მოგზაური დაწვრილებით აღწერს ბადახშანს. მისი თქმით, ბადახშანის მეფეების წინაპრები იყვნენ ალექსანდრე მაკედონელი და სპარსეთის მეფის, დარიოსის ასული. აღწერილი აქვს ძვირფასი თვლები — ბალაშები (რუსთაველის „ბადახში“), მათი მოპოვების ხერხები და კანონები. აგრეთვე ლავარდისა და ვერცხლის საბადოები; ჭიშინი ცხენები, რომელთაც დაჰედვა არ სჭირდებოდათ, შავარდნები და სხვ.

ბადახშანის „დიდი მდინარე“ შეესაბამება ამუ-დარიის ზემო მონაკვეთს (ფიანჯს).

ვ ა ხ ა ნ ი შეესატყვისება ამჟამადაც ამ სახელწოდებით ცნობილ ხეობას² (ვახანდარიას აუზს) ავღანეთის პამირზე.

„ორ მთას შორის მდებარე ვაკე“ მდინართა და უხვი საძოვრე-

¹ ეს სხვა ვაკეა, და არა „ორ მთას შორის მდებარე“, ანუ ალაის ველი.

² ამ სახელს ატარებს იმერეთის ერთ-ერთი ხეობა და სოფელიც (ორჯონიძის რ-ნი, ჩხერიშელას სისტემა).

ბილ. ი. პ. მაგიდოვიჩის განმარტებით, შეესაბამება ალაის ველს და მასზე გაპდინარე ზღ. ყრბილსუს. ამ მართლაც „მსუქან“ საძოვარს, მასზე ჩრდილოეთიდან და სამხრეთიდან მოკრულ ალაისა და ტრანსალაის ქედებს მკითხველი გაეცნობა წინამდებარე წიგნის თავში, რომელსაც ეწოდება „ალაის ველის იალაღზე“.

პამირზე ბოლო დრომდე დიდძალი რაოდენობით იყო „გარეული ცხვრები“, არხარები. აღმოსავლეთ პამირის ვაკეებზე ისინი ავტომობილებით ნადირობის ობიექტები გახდა 1932 წ. და შემდგომ სასაფხულო სეზონებში. ევრდენკოების ეზო ქ. ოშში, სადაც ერთ-ერთი ბაზა ჰქონდათ პამირზე შიშავალ საექსპედიციო რაზმებს, სავსე იყო ავტომანქანებით ჩამოტანილი არხარის უზარმაზარი დახვეული რქებით. იმ წლებში არავინ იცოდა, რომ არხარის რქისაგან შეიძლება დამზადებულიყო უნიკალური ყანწი, რომელიც სხვა ცხოველების (ჯიხვის, ნიამორს, ქიიკის, ზარის და სხვ.) რქებისაგან დამზადებული ყანწებისაგან განსხვავებით შეიძლება სასმელით გააესოთ და დადგათ. — სიონზე არ დაიდვრება. ეს აიხსნება მისი ორიგინალური გრეხილი ფორმით.

რაც შეეხება არხარის რქების გამოყენებას ქარტების ასაგებად, მწელი შესამოწმებელია. არქეოლოგიიდან ცნობილია, რომ ცხოველთა დიდი ძელებისაგან (მაგალითად, მამონტის თავის ქალებისა და ეშუებრისაგან) ქვის ხანაში ლობებს და საძლებსაც აგებდნენ. აღმოსავლეთ პამირის მაღალი ვაკეების სრული უტყეობის პირობებში დასაშვებია, რომ შუა საუკუნეებში საქონლის შესარეკი ადგილები არხარის რქებით შემოელობათ.

მარკო პოლოს ცნობა საკუთრივ პამირზე ფრინველთა არყოფნის და უბალახობის შესახებ, შეიძლება რამდენადმე გაზვიადებულიც იყოს, მაგრამ ეს კია. რომ ზოგადად ვენეციელი მოგზაურის ცნობები საკმაოდ ზუსტად ასახავს პამირის ბუნებრივ თავისებურებას.

მარკო პოლოს მოგზაურობის შემდეგ გავიდა თითქმის ექვსი საუკუნე და ევროპელებს არაფერი შეუმატებიათ პამირის შესახებ მისი ნათქვამისათვის. იმ ევროპელ მოგზაურთა მარშრუტები, რომლებმაც XIII საუკუნეშივე გადაკვეთეს ცენტრალური აზიის დიდი ნაწილი (გილიომ რუბრუკისისა, პლანო კარპინისა) გვერდს უვლიდნენ „ქვეყნიერების ბანს“. სამაგიეროდ, სპარსთა მეფის — შაჰრუხის ელჩებმა, რომლებიც ჩინეთში იყვნენ გაგზავნილნი, იქიდან მობრუნებისას 1421 წელს პამირი გადაიარეს. ამ პერიოდის (XIII — XVIII სს) ავტორებს შორის პამირს ყველაზე ვრცლად ეხება ტაშკენტილი სწავლული

მუჰამედ ჰაიდარ მირზა (XVI საუკ.). მის თხზულებასში. რომელსაც „თარიღი რაშიდი“ ეწოდება, მშვენივრად აღწერილი ისიყულის ტბა, ყაშლარეთი და პამირი.

ევროპელთა ინტერესი პამირისადმი XIX საუკ. პირველ ნახევარში განახლეს ინგლისელებმა ბორნსმა და ვუდმა.

ბორნსმა 1832 წ. შეძლო ავღანეთიდან ჰინდუქუშის უღელტეხილების გადალახვით ბუხარასა და მერვში გადასვლა. მის მიერ ინგლისის მთავრობისადმი წარდგენილ ანგარიშში, რომელშიც გაშუქებულია ტოპოგრაფიული, ეთნოგრაფიული და ეკონომიურ-პოლიტიკური პირობები, სხვათა შორის, ვპოულობთ მდინარე ამუ-დარიის ჰიდროლოგიური რეჟიმის, ბადახშანის კლიმატური თავისებურებების დასასიხსებას. პამირზე გადაშვალ გზების გამოსახულებას და ტურანის სამხრული ტრამალების ბუნების აღწერილობას.

მეორე ინგლისელი მკვლევარი ჯონ ვუდი 1838 წელს ეწვია ამუდარიას წარმოსადგენს. ზორყულს ტბას პამირზე. ვუდის შრომას დაყრდნობით მეორე ინგლისელმა მკვლევარმა იულმა შეადგინა ამუდარიის აუზის ჰიდროგრაფიული აღწერილობა.

პამირის ბუნების შეცნობაში XIX საუკ. პირველ ნახევარსა და შუა წლებში დიდი გავლენა იქონია გერმანელი მეცნიერების — ჰუმბოლდტისა და რიტტერის შეხედულებებმა. ეს კონცეფციები უმთავრესად თეორიულ მოსაზრებებს ემყარებოდა და შეიცავდა ცდომილებებს, რომელთა გამოსწორება რუსებს ხვდა წილად.

ასე. მაგალითად, კარლ რიტტერის აზრით, მთელი შუა აზია წარმოადგენს განედურად წაგრძელებულ, მნიშვნელოვანი სიმაღლის მქონე ზეგანს; რიტტერი აზიის სივრცეს ორ ნაწილად ყოფს: ა) აღმოსავლეთი, რომელიც 8000 — 10000 ფუტის სიმაღლეზე მდებარეობს, მოიცავს ტიბეტს, გობის უდაბნოს და მონღოლეთს და ბ) დასავლეთი ირანის ზეგანის ჩაუვლით (სიმაღლე 4000 ფუტი). ორივე ნაწილი ერთად შედის დედამიწის ქერქის „შუაზიურ ამობერილობაში“. აღნიშნულ ნაწილთა ურთიერთკავშირების ადგილში გაჩენილა მთაგრესილების მძლავრი კვანძი, რომელიც მოქცეულია 88-ე და 90-ე მერიდიანებს შორის, — რიტტერს აქ ნაგულისხმები აქვს ჰინდუქუშის ქედის ის მონაკვეთი, რომელიც უკავშირდება პამირსა და ყარაყორუმს. ამგვარად, შუა აზიის განაპირა ქედებს შორის, ჩაზნექილობებში ჩაწოლილია აზიის დიდი დაბლობები — ჩინეთისა, ინდოჩინეთისა, შუამდინარეთისა, ციმბირისა და თურანისა (ბუხარისა). რიტტერი აზიის გეომორფოლოგიური მრავალგვაროვნებით განმარტავს ამ კონტინენტის

ლო აღმოსავლურ საზღვრად დიდ ხინგ ნს. ჰუმბოლდტმა უარყო რიტტერის პიპოთეზ შუა აზიის ერთიანი ვრცელი ზეგნის არსებობის შესხებ და წამოაყენა ახალი შეხედულებ ცენტრალურ აზიაზე, როგორც ურთიერთპარალელური და პერპენდიკულარული ქედების სისტემაზე: ამ ქედებს შორის მოქცეული ვრცელი დაბლობები ზოგან უარყოფით ნიშნულებზეც, ე. ი. ზღვის დონეზე დაბლა იმყოფება. ერთ-ერთ მათგანს ჰუმბოლდტმა არალ-კასპიის დაბლობი, ანუ თურანის დაბლობი უწოდა. მთ გრეხილების გაბატონებულ განედურ მიმართულებს იგი თვლიდა (იმ დროს გაბატონებული პლუტონისტური პიპოთეზის თანახმად) ვულკანიზმის შედეგად.

ალექსანდრე ჰუმბოლდტი განასხვავ ბდა ორი მიმართულები ქედებს — განედურს. ანუ ძირი ადს (მათი მაგალითებია ალტაი, ტიან-შანი, კუნლუნ და პინდუკუში) დ მერიდიანულს (ურალი, კუზნეცის ალათაუ. სულეიმანის მთები. რარსებული ბოლორი). კავკასიონს ჰუმბოლდტი ტიანშანის გაგრძელებად თვლიდა, რომელსაც ვულკანურ რეწარმოშობა აქვს (პლუტონისტების თვალსაზრისით). ტიანშანის მთიანეთში გერმანელ ბუნებისმეტყველს მოქმედი ვულკანი ბაიშანი ეგულებოდ. რომელიც სხვა ვულკანებისაგან განსხვავებით, ზღვისპირა ზოლში კი არ მდებარეობს, არამედ უახლოესი ზღვებისაგან ათასეული კილომეტრებითაა დაშორებული.

რიტტერისა და ჰუმბოლდტის მცდარი დებულებები XIX საუკ. მეორე ნახევარში უარყოფილ იქნა რუსი მკვლევარების მიერ. მათ შორის პამირის შესწავლაში პირველი ა. ფედჩენკო და ნ. სევერცოვი იყვნენ. სწორედ მათგან იწყებ შუა აზიის ამ მთიანეთის ინტენსიური კვლევის ეპოქა.

ა. ფედჩენკოს უდიდესი ექსპედიცია ფერდანის ქვაბულისა და ალაის ველის რეგიონებში ჩატარდა. ამ დროს იქნა აღმოჩენილი გრანდიოზული მთაგრეხილი. რომელსაც ტრანსალაის ქედი ეწოდა. ფედჩენკომ ხაზს მით დაახსიათა ალაის ქედი. როგორც მდინარეების — სირ-დარიისა და ამუ-დარიის წყალგამყოფი. იგი კატეგორიულად უარყოფდა პამირის ოროგრაფიულ აღნაგობაში მერიდიანულად მიმართული ქედების მონაწილეობას და აღიარებდა. ამ მხარეში მაოლოდ განედური მთაგრეხილების არსებობას.

ფედჩენკოს ამ ექსპედიციაში მნიშვნელოვანი ყვრადლება ექცეოდა გლაციოლოგიურ გამოკვლევებს. რომლის საფუძველზედაც მეცნიერმა საყურადღებო შეხედულება წამოაყენა შუა აზიის თანადროული გამყინვარების რელიქტური ბუნების შესახებ მანვე აღნიშნა

გამოკვლევულ მყინვართა დინამიკის ციკლური ხასიათი. ფედჩენკოსვე ეკუთვნის ასრი თურანის ფაუნისტური კომპლექსის კავშირზე ხმელთაშუაზღვიურ ფაუნასთან. ალაის ველის ფაუნას იგი შუა აზიის სუბტროპიკული ფაუნის მთის ვარიანტად თვლიდა.

ნ. სევერცოვის ექსპედიცია ფერღანასა და პამირზე 1877 — 78 წლებში განხორციელდა. სევერცოვი უარყოფს ბოლორის ტიპის მერიდიანული ახევეების არსებობას ცენტრალურ აზიაში, — ტიპისა, რომელიც მეცნიერებაში სტრაბონმ შემოიტანა და რომელიც შემდგომში გაიზიარა პტოლემემა და უფრო გვიან პლანხონდტმ. მაგრამ ვადასაშვებად თვლის ამ ტიპის ქედის არსებობას დასავლეთი და აღმოსავლეთი პამირის მიჯნაზე. ეს „იდეალური ღერძი“, სევერცოვის წარმოდგენით, უარყოფს ანდსუნის მკვეთრად დანაწევრებულ ტერიტორიის დასავლეთი პამირის რეალურ გენეზისაგან. შესაძლებელია, რომ სევერცოვს ეჭვი ჰქონდა ამ ქედის არსებობის შესახებ, რომელსაც შემდგომ მეცნიერებათმაც დემონსტრირებდა. მეოდიანულ ქედებს მეცნიერი მეორეხარისხოვან როლად ფიქვს ერთეულებად თვლიდა. რომელთა როლი განედურად მიმართული ძირითადი ქედების ურთიერ შეკვშირებაში მდგომარეობდა.


სევერცოვი პამირში განარჩევდა შინაგანსა და გენაპირა ნაწილებს. შინაგანი პამირი მას გაგებული ჰქონდა, როგორც იეგანსა და მრავალქედოვან მთიანეთს შორის გარდამავალი რელიეფის არე. პამირი, სევერცოვის შეხედულებით, აზიის მთელი კონტინენტის მთათა კვანძია. სადაც თვითობრივად შინაგანი და წინა აზიის უდიდესი მთაგრიხილები.

პამირის რელიეფის ფორმებს სევერცოვი ორ ძირითად ტიპად აჯგუფებს სირთებად და სერებად. პამირის აღმოსავლეთ ნაწილში სირთები სკარბობს, დასავლეთში კი სერები. აღმოსავლეთი პამირის სირთები ტიანშანში ცნობილი სირთების ანალოგები კი არ არის, არამედ გარდამავალია სირთებსა და ზეგნებს შორის. პამირს არ გააჩნია ნამდვილი ზეგნები, სამაგიეროდ, როგორც რელიეფის სირთული ტიპი, მაღალ განვითარებას აღწევს.

პამირისა და ტიანშანის ოროგრაფიულ საზღვარს ნ. სევერცოვი ატარებდა ფერღანის ველზე, ასე რომ, ალაის ქედთა და ხეობათა სისტემა პამირ-ტიბეტის ვრცელ მთიანეთში ხვდებოდა, როგორც მისი შემადგენელი ნაწილი.

სევერცოვის ვიწრო სპეციალობა ზოოგეოგრაფია, უფრო ზუსტად, ორნიტოლოგია (ფრინველთა ზოოლოგია) იყო. გარდა ამისა, მი-

სი ყურადღება მიიპყრო არხარებმ (მთის ცხოვრებმა). სოგად ზო-
ლოგიის პრობლემებთან და კერძოდ, დარვინის ევოლუციური თეო-
რიის დებულებების შემოწმების თვალსაზრისით. არხარების შესახებ
დაწერილი მისი მონოგრაფია აოცებს თ ნამედროვე სწავლულ მკი-



ლაქოის მუინვაოის აო კები. მოჩანს (მარცხნიდან მარ-
ჯვნივ) პიკები: კალინინი, 'მ. ჯი დონიმი', ვოროზილოვი. აღარა ცე-
ტკინი, 'იზვესტიის' დ სხე.

თხველს მასში გამოთქმული აზრების სიღრმე-სიახლით და დამაჯერებელი ანალიზით, რითაც დასტურდება დარვინის ევოლუციური მო-
ძღვრება.

სევერცოვის ნაშრომებმავე შეუქმნა საფუძველი შუა აზიისა და მთელი პალეარქტიკის ბუნებრივ დარაიონებას. მისი ძირითადი თხზუ-
ლებები ამ დარგში არის „თურქესტანის ცხოველთა ვერტიკალური და ჰორიზონტალური განაწილება“ და „ჩვენი კონტინენტის ტროპიკებს-
გარე ზოოლოგიური (უმთავრესად ორნიტოლოგიური) ოლქების შე-
სახება“. ამ უკანასკნელ ნაწარმოებში მკაცრადაა გაკრიტიკებული ალ-
ფრედ უოლესის ინგლისური ზოოგეოგრაფიული სკოლის შეხედუ-
ლებანი.

33 წელი შესწირა შუა აზიის კვლევას და მის საკეთილდღეოდ

საზოგადოებრივ მოღვაწეობას ვ. ოშანიძე, რომელიც ა. ფედჩენკოს ერთ-ერთი ახლო მეგობარი და თანაშემწე იყო. 1876 წელს პამირ-ალაიზე ჩატარებულ სამხედრო ლაშქრობაში, ოშანიძე სწავლული მკვლევარის მოვალეობათა შესასრულებლად იყო მიწვეული. ექსპედიციამ განვლო მთელი ალაის ველი; ოშანიძე აქ მნიშვნელოვანი დაკვირვებები ჩატარდა გეომორფოლოგიის, ჰიდროგრაფიის, ბოტანიკისა და ზოოლოგიის დარგებში. ალაის ველს ოშანიძე მალაღმთიურ სტეპად თვლიდა, სადაც მშრალი სტეპების ლანდშაფტებია გაბატონებული. ზოოლოგიური თვალსაზრისით, ალაი, უეჭვოდ, მთელი თურქესტანის მხარესთან ერთად ერთ ფაუნისტურ ოლქს შეადგენს (ალაის ქედი არ წარმოადგენს მკვეთარ ზღვარს ცხოველთა სახეობების გავრცელებისათვის).

1878 წ. ოშანიძე ხელმძღვანელობდა ამუ-დარიის სათავეების და აუზის გამომკვლევ ექსპედიციას, რომლის დროსაც აღმოაჩინა და აღწერა პეტრე დიდის, დარვაზისა და ყარათეგინის ქედები. ოშანიძე მართებულად დაახასიათა ჩრდილო ბადახშანის (დასავლეთი პამირის) ოროგრაფიული თავისებურებანი — მკვეთრად დანაწევრება, მდინარეთა მიერ ღრმა კლდეკარებით მთების გარღვევა, ფერდობთა სიციცაბოვ და სხვ.

ოშანიძის ღიდი დამსახურებაა მდინარე სურხობისა და მისი შენაკადების სათავეთა ჰიდროგრაფიის გარკვევა, და, რაც მთავარია, გრანდიოზულ მყინვართა რთული სისტემის აღმოჩენა. უდიდეს მთგანს ა. ფედჩენკოს სახელი ეწოდა; — იგი უდიდესია არა მარტო პამირის, არამედ მთელი მსოფლიოს ხეობურ მყინვარებს შორის. ამ ექსპედიციის შედეგებისათვის ოშანიძე რუსეთის გეოგრაფიული საზოგადოების მცირე ოქროს მედლით იქნა დაჯილდოებული. მომდევნო წლებში (1879-დან 1902 წლამდე) ვასილ ოშანიძე არაერთგზის მოიარა თურანის მხარის სხვადასხვა რეგიონი და შეაგროვა ნახევრადხეშეშფრთიანი მწერების უმდიდრესი კოლექცია, რომლის მეცნიერული დამუშავების საფუძველზე დაწერა და 1891 წელს გამოაქვეყნა კაპიტალური ნაშრომი „თურქესტანის ნახევრადხეშეშფრთიანი მწერების ფაუნის ზოოგეოგრაფიული დახასიათება“. ოშანიძე დაადასტურა ა. ფედჩენკოსა და ნ. სევერცოვის იდეა თურანისა და ხმელთაშუეთის ქვეყნების ფაუნათა ნათესაობის შესახებ, მაგრამ ამავე დროს დაადგინა თურანული ფაუნის კავშირი ცენტრალური აზიისა და ტიბეტის ცხოველთა სამყაროსთან.

ოშანიძისვე ეკუთვნის ზოოგეოგრაფიული და ფიტოგეოგრაფი-

ულა საზღვრების ურთიერთდამთხვევის უარყოფა; შუა აზიის ცხ-
ველთა სამყაროზე მყინვარული პერიოდის გავლენის შედარებითი
სისუსტის აღიარება; ცხოველთა მიგრაციების ნაკლები მნიშვნელო-
ბის აღნიშვნა ფაუნის ისტორიაში.

ცხოვრების დასასრული ოშანიანმა პეტერბურგში გაატარა —
მეცნიერებათა აკადემიის ზოოლოგიური მუზეუმის მუშაკად. იგი იყო
დარწმუნებული დარვინისტი.

XIX საუკ. 90-იან წლებში შუა აზიაში (კერძოდ დარვანშიც)
მუშაობდა ცნობილი ბოტანიკოსი ვ. ლიპსკი, რომელმაც პერბარეუმის
შედგენის პარალელურად აღწერა უცნობი მყინვარები და თავისი
მოგზაურობების შედეგების შესახებ დაწერა ორტომიანი თხზულება
„მთის ბუხარა“ (1905).

ჰიდრომეტრიული კვლევა, რომელიც 1910 წლიდან გაიშალა შუა
აზიაში, პამირზე 1914 წლიდან იქნა გავრცელებული (კვლევა-ძიებამ
მოიცვა მდინარეები ვახში, კაფირინგანი, ფიანჯი, მურლაბი და სხვ.).

1908 — 1914 წლებში თურანის (მათ შორის პამირის) ნიადაგსა-
ფარს იკვლევდა ვ. დოკუჩაევის მიმდევარი ს. ნეუსტრუევი. 1913
წელს გამოკვლევის არემ მაღაწია პამირ-ალაის. აღმოსავლეთ პამირის
რაიონს ნეუსტრუევი, ნიადაგწარმოქმნელი პროცესების ხასიათისა
და მცენარეულობის ბიოლოგიური იერის მიხედვით, ცივ მაღალ-
მთიურ უდაბნოდ თვლიდა. პამირზევე, აგრეთვე ტიანშანზე ნეუს-
ტრუევი შეისწავლიდა ნიადაგთა ვერტიკალურ ზონალობას, არკვევ-
და ამ მოვლენის რეგიონულ თავისებურებებს.

დიდი წვლილი შეიტანა პამირის (და ტიანშანის) მყინვართა
შეისწავლაში ნ. კორჟენეცკიმ, რომლის მიერ შედგენილი „შუა აზიის
მყინვარების კატალოგი“ (1930 წ.) თავის დროზე მნიშვნელოვან სია-
ხლედ მოეგვინა მეცნიერებას. მისი მოღვაწეობა ჯერ კიდევ რევო-
ლუციამდე დაიწყო და გაგრძელდა საბჭოთა პერიოდში. სხვათა შო-
რის, ნ. კორჟენეცკის ეკუთვნის გამოკვლევა ქართველი მეცნიერის
ვახუშტი ბატონიშვილის გეოგრაფიული თხზულების შესახებ, რომე-
ლიც მ. ჯანაშვილის რუსულ თარგმანზეა დამყარებული.

საბჭოთა ხელისუფლების დამყარების პირველივე წლებიდან შუა
აზიის კვლევა მიმდინარეობს სახალხო მეურნეობის განვითარებისათ-
ვის ხელსაყრელი ბუნებრივი რესურსების გამოვლინებით. 1920 წლი-
დან ამ საქმეში, საკავშირო მეცნიერებათა აკადემიასთან ერთად,
ებმება ვ. ი. ლენინის ინიციატივით შექმნილი შუა აზიის (ამჟამად

ტაშკენტის) უნივერსიტეტი, ხოლო 40-იან წლებში შუა აზიის ყველა რესპუბლიკაში არსდება ეროვნული მეცნიერებათა აკადემიები.

პამირის შესწავლაში დიდი მნიშვნელობა მიენიჭა მთამსვლელთა მუშაობას, რომელიც 1928 წელს დაიწყო, საბჭოურ-გერმანული გაერთიანებული ექსპედიციით. საბჭოთა კავშირის მხრიდან მასში მონაწილეობდნენ ნ. გორბუნოვი, ნ. კრილენკო, თ. შმიდტი, ნ. კორჟენეცკი, ტოპოგრაფი ი. დოროფეევი, ასტრონომი ი. ბელიაევი, გეოლოგი დ. შჩერბაკოვი, ექიმი როსელსი და სხვ. გერმანიიდან ექსპედიციის წევრები იყვნენ: პროფესორი ვილი რიკმერ-რიკმერსი¹, გეოდეზიტი ფინსტერვალდერი (ფოტოთეოდოლიტის გამომგონებლის ფინსტერვალდერის შვილი), ბირზაკი, გეოლოგი ნიოტი, ზოოლოგი რეინიგი, ენათმეცნიერი ლენცი, გერმანიის უძლიერესი ალპინისტები: ბორხერსი, შნაიდერი, ალვანი და ვინი. საბჭოური ნაწილის მუშაობას აფინანსებდა საბჭოთა კავშირის მეცნიერებათა აკადემია, ხოლო გერმანულისას — „მეცნიერების ხელშემწყობი. გერმანული საზოგადოება“ (Notgemeinschaft).

ექსპედიციის საბჭოური ნაწილი მიზნად ისახავდა პამირის უღელტეხილების გავლა-გამოკვლევას, ზოგიერთ 6000 მ და მეტი სიმაღლის მქონე (ე. ი. ჩენს იალბუზზე მაღალ) მწვერვალებზე ასვლას და კიდევ უფრო მაღალი მწვერვალების მისადგომთა დაზვერვას.

გერმანული ნაწილის ამოცანები მდგომარეობდა იმ დროს ახალი ფოტოთეოდოლიტური მეთოდით პამირის აგეგმვასა და ლენინის პიკზე ასვლაში. აქტიურ როლს ასრულებდნენ ტოპოგრაფების მუშაობაში გერმანელი ალპინისტები.

ქალაქ ოშიდან, ექსპედიცია ძველ საქარავნო გზას მიჰყვებოდა, რომლის მიმართულებით ამჟამად პამირის დიდი ავტოსატრანსპორტო გზატკეცილია გაყვანილი. საბჭოთა საექსპედიციო რაზმმა ალაისა და ტრანსალაის ქედების გადალახვით 10 დღეში მიაღწია ყარაყულის ტბას. გზის მაჩვენებლად იმ უბანზე, რომელსაც მარკანსუს ველი ეწოდება, გამოიყენება დაღუპული აქლემ-ცხენ-ვირის ჩონჩხები და ახალი ლეშიდან აფრენილი სვავები.

¹ ყარაყულის ტბიდან. რომელიც 3910 მ სიმაღლეზე არხევს თავის სარკეს, საბჭოთა რაზმი 15 აგვისტოსათვის ავიდა თანიმასის მყინვარ-

¹ ეს ის რიკმერ-რიკმერსია, რომელიც 1903 წელს ხელმძღვანელობდა საერთაშორისო ალპინისტურ ექსპედიციას კავკასიონზე (მარინ იქნა დაპყრობილი უშბის, შარას, შხელდისა და სხვა ძნელი მწვერვალები).

თან, სადაც მათ ელოდნენ გერმანული ნაწილის წევრები — ეთნოგრაფები, გეოლოგები, გეოდეზისტები, მთამსვლელები. პირველი მნიშვნელოვანი ამოცანა მდგომარეობდა გიგანტური, მერიდიანულად გაწოლილი მთაგრეხილის შესწავლაში, პამირის აღმოსავლურ ნაწილს დასაუღეთისაგან რომ გამოჰყოფს. ამჟამად მას მეცნიერებათა აკადემიის ქედი ეწოდება, მაშინ კი ის უსახელო იყო და მისი ხეობების მაღალმთიურ, მყინვაროვან უბნებში თითქმის არ დაედგა ადამიანს ფეხი. გამონაკლისი იყო პეტერბურგელი ასტრონომის ი. ბელიაევი¹, მიერ 1916 წელს გადაღებული უღელტეხილი (ხინგოუ-ვანჩის ხეობათა წყალგამყოფზე). ეს უკანასკნელი მეცნიერს ტაჯიკებმა აპოვინეს, რომლებიც უხსოვარი დროიდან სარგებლობდნენ დაჩვაზის ქედის ამ დაბალი უნაგირათი ნადირობის თუ შემოსეული მტრისაგან თავის დაღწევის, ან საერთოდ გადასახლების დროს. ამ უღელტეხილს ბელიაევმა (იმ სამეცნიერო ცენტრის უკვდავსაყოფად, რომლის მიერ თვითონ იყო მივლინებული), პულკოვის უღელტეხილი¹ უწოდა. მერიდიანული ქედის აღმოსავლურ მხარეს და მის პარალელურად გაწოლილია მსოფლიოს № 1 ხეობური გლეტჩერი — ფედჩენკოს მყინვარი.

მერიდიანული ქედი ვრცელდება 120 — 140 კმ სიგრძეზე, მდ. მუქსუდან მდ. ბართანგამდე. ექსპედიციამ მიზნად დაისახა ამ ქედის ორგან (იქით-აქეთ) გადალახვა, რისთვისაც მოძებნილი უნდა ყოფილიყო ქედის თხემის შედარებით ადვილად გასავლელი ორი უღელტეხილი. ერთ-ერთ მარშრუტად დასახულ იქნა ერთი ჭგუფის გადასვლა აღმოსავლეთიდან დასავლეთისაკენ, სადაც შემხვედრი მიმართულებით იმობრავებდა მეორე ჭგუფი და ორივე ერთად კი უკან — აღმოსავლურ ფერდობზე გამოვიდოდა.

მანამდე ცნობილი იყო იმ მერიდიანულ ქედზე მდებარე ორი უღელტეხილი (ქაშალაიქი და თანიმასი), რომლებიც რუკებზე აღნიშნული იყო წარწერით: „ყოფილი უღელტეხილები“. მათ დასავლური მისადგომები მდინარეების — ვანჯისა და იაზგულემის სათავეებიდან აქვთ. ამ უღელტეხილების „განახლების“ მიზნის გარდა, ექსპედიციის წინაშე სხვა ამოცანაც იდგა: მოგზაურებს უნდა გაეფანტათ ლეგენდა ამ უღელტეხილების ძირში ვითომცდა მცხოვრები ველური ტომის შესახებ.

¹ ლენინგრადის ახლოს მდებარე პულკოვის ასტრონომიული ობსერვატორიის მიხედვით.

აღსანიშნავია, რომ მთელი ეს რაიონი — „ღარმოს კვანძი“, ანუ პამირის თეთრი ლაქა მეცნიერულადაც და, უბრალოდ, ტოპოგრაფიულადაც შეუსწავლელი იყო. არც დასავლური ფერდობის ხეობები — ღარმო, ვანჯი, იაზგულეში არ იყო ჯერ კიდევ სათავეებამდე გავლილი.

გამოსაკვლევი სამუშაოები დაიწყო 17 აგვისტოს ფედჩენკოს მყინვარით, რომელიც მანამდე შედგენილ რუკებზე სულ 15-იოდე კილომეტრი სიგრძის ვიწრო ზოლად იყო დატანილი და გაგრძელდა 1 თვე. აქედან ექსპედიციის მონაწილეებმა თვალი მიაწვდინეს 7500-მდე მეტრი სიმაღლის მქონე მწვერვალს, რომელიც შემდგომში ჩვენი ქვეყნის უმაღლესი მთა გამოდგა (კომუნისმის პიკი).

20 აგვისტოს ო. შმიდტი, ნ. კრილენკო და ი. დოროფეევი ავიდნენ 4800 მ სიმაღლის უღელტეხილზე, მეცნიერებათა აკადემიის თხემზე, სადაც დატოვეს კონსერვის კოლოფი ბარათით. უღელტეხილებს ეძებდნენ გერმანელი მთამსვლელებიც, — მათმა ერთმა ჯგუფმა აკადემიის ქედის წყალგამყოფზე ორი ღრმა უნავირა ნახა, მაგრამ იქიდან დასავლეთისაკენ დაშვება შეუძლებელი გამოდგა, მეორე ჯგუფმა სხვა უღელტეხილი იპოვა და შეუდგა მის გადალახვას, მაგრამ როდესაც ხეობაში დაეშვნენ, მდინარეზე გადასვლისას ისინი სწრაფმა დინებამ წაიღო და სხეულები დაუჩიჩქვა ლოდებზე. ამხანაგებმა ისინი ძლივს იპოვეს და გადაარჩინეს.

შმიდტ-კრილენკო-დოროფეევის ჯგუფი ახლად აღმოჩენილი უღელტეხილიდან დაეშვნენ ჯერ 15 კმ სიგრძის მყინვარით. აქ ღამისთევისას. მათ ხეობის ძირში ცეცხლის შუქი შენიშნეს და მიხვდნენ, რომ უკვე მერიდიანული ქედის დასავლური ფერდობის ერთ-ერთ დასახლებულ ხეობამდე მიედწიათ. ვარაუდით თავი იაზგულეში ეგონათ. მაგრამ ვანჯის ხეობაში აღმოჩნდნენ (სოფელ ფოი-მაზარის შემოგარენი). ეს ყველაფერი მათ ადგილობრივი ტაჯიკებისაგან შეიტყვეს, რომლებმაც ექსპედიციას ცხენები მიჰგვარეს სოფელში დასაშვებად. ამ დაშვების დროს დაძლეული გამოდგა ქაშალაიქან უღელტეხილი — ერთ-ერთი იმ ორ ზეკართაგანი, რომლებსაც მაშინდელი რუკები გაუქმებულად თვლიდნენ. აღსანიშნავი იყო ისიც, რომ ადგილობრივი მოსახლეობა ამ უღელტეხილებით დიდხანია აღარ სარგებლობდა და, თუ ძველად მათი ბილიკები ტაჯიკების მიერ ისევ გამოიყენებოდა, როგორც ზემოაღნიშნული პულკოვის უღელტეხილი, ამაში გადამწყვეტი მნიშვნელობა პოლიტიკურ-ეკონომიკურსა და სამხედრო-თავდაცვის ფაქტორებს უნდა ჰქონოდათ. რუსების პარალე-

ლურად გერმანელებიც გადავიდნენ ფედჩენკოს მყინვარიდან ვანჯის ხეობაში მეორე უნაგირათი, რის შესახებაც ნ. ვ. კრილენკო აღნიშნავდა (1935 წ.): „უცნობია ის, თუ ამ ორი უღელტეხილისაგან რომელია ნამდვილი ქაშალაიაჭი; ფაქტიურად ორივეს ერთსა და იმავე ადგილში ჩაყვავართ“.

შმიდტ-დოროფეევი-კრილენკოს ჯგუფმა გაიგო, რომ იაზგულუმის ხეობაში გადასვლა შეიძლება იაზგულუმ-ვანჯის გამყოფი მაღალი ქედის თხემზე არსებული უღელტეხილით, რომლის ბილიკის საწყის (ჩრდილოეთურ) პუნქტს წარმოადგენს ვანჯის ხეობის ზემო ნახევარ-შივე მდებარე სოფელი ლიანგარი. ამ უღელტეხილზე გადასვლა მხოლოდ ქვეითი მგზავრისთვისაა შესაძლებელი და 2 — 3 დღის სავალია.

უსიცოცხლო აღმოსავლეთი პამირისა და ფედჩენკოს მყინვარის ცივი სამყაროს შემდეგ, მოგზაურებს აკადემიის ქედის დასავლური ფერდობის ხეობები მშვენიერ ოაზისად, ამქვეყნიურ სამოთხედ მოეჩვენათ. ამ ხეობებში მცხოვრები ტაჯიკები ძველი კულტურის მქონე ბინადარი არიან. კრილენკო მათ „შუბლმალალ, შავწვერა, სიღრმეში მსხდომი, აზრმომარჯვებული თვალების მქონე“-ებად ახასიათებს. გარეგნული შესახედაობის კეთილშობილურობას შეესაბამება ტაჯიკების სიღარბაისლაც. როდესაც ისინი მადლსა სწირავენ ვისმეს, ხელი თავთან მიაქვთ. სამწუხაროდ, მთის ტაჯიკებს ბევრ უსიამოვნებას და ზიანს აყენებს ჩიყვიანობა, — სამი ვანჯელიდან ერთი ჩიყვიანია (ეს სენი ქალებსა და ბავშვებსაც არ ინდობს).

გადალახეს რა 4150 მ სიმაღლის საცალფეხო უღელტეხილი მისი-ფირნის მინდვრებითა და მყინვარებით, შმიდტი, კრილენკო და დოროფეევი ჩავიდნენ იაზგულუმის ხეობაში ბარანავათის ყიშლათან.

ნ. კრილენკო ერთმანეთს აღარებს ვანჯისა და იაზგულუმის ხეობებს. ვანჯი ფართო ხეობაა, ტოტებად დაყოფილი წყალუხვი მდინარით, ვრცელი ჭირნახულის ნათესებით, ტყის კორომებითა და ბაღბოსტნით. იაზგულუმში მთებით შევიწროებული ღერეფანია, რომელშიც თავქუდმოგლეჯით გარბის ბობოქარი მდინარე: აქ ტერასებზე ქერის პატარა-პატარა ყანებია, მუხუდოსა და ცერცვის შესაბრაღისი ნათესები. თუ ვანჯის ხეობა გაჰედლიღა დიდი სოფლებით, იაზგულუმში იმ დროს ღეთისაგან დავიწყებული მთის ღარიბი სამოსახლოები ჩანდა; აქაურ გლეხს უღელი ხარისა და ათიოდე ცხვრის გარდა არაფერი გააჩნდა, ხოლო იარაღად თვითნაკეთი, კენქისმტყორცნი მშვილდი ჰქონდა; ასანთის მაგივრად აქ იხმარებოდა ტალკევისი, მარინის მოთხოვნილებას იკმაყოფილებდნენ ბუნებრივი ქვამარილით.

მკვლევართა ჯგუფის მორიგი ამოცანა იაზგულების ხეობიდან ისევ აღმოსავლეთ პამირზე გადასვლა იყო, მხოლოდ არა ქაშალაი-აქით, არამედ უფრო სამხრეთით მდებარე თანიმასის უღელტეხილით. კრილენკოს თქმით, გზა მიჰყვებოდა „კავკასიური ტიპის მთის ხეობას“ — ქარაფებით, მქუხარე მდინარით, აწვდილი თოვლიანი მწვერვალებით. ფერდობებზე დაკლავნილი ბილიკით, ბალახოვანი ველობე-ბით, გვალვისაგან გაყვითლებული ბალახეულით, მთავარი მდინარის მთებიდან გამომდინარე შენაკადებით.

3150 მეტრის სიმაღლეზე მიადგნენ ოღრო-ჩოღროზედაპირიან მყინვარს, რომელიც თავისი შუა ნაწილით თითქმის უძლეველ ყინვარ-დნილს ქმნიდა. საკმაო წვალების შემდეგ ჯგუფმა შეძლო ამ დაბრკო-ლებისათვის გვერდის შემოვლა და მერიდიანული ქედის თხემზე ასე-ლა, მაგრამ, იყო თუ არა აქაური უნაგირა უღელტეხილი, არავინ იცოდა, სანამ წითელარმიელმა სუხოდინოვმა არ შენიშნა ადამიანის ნაფეხურები თოვლზე. ყველაზე შესანიშნავი ის იყო, რომ ნატერფა-ლების პატრონები უღელტეხილზე საწინააღმდეგო მხრიდან ამოსუ-ლიყვნენ, — რითაც დამტკიცდა უღელტეხილის აღმოჩენა. პამირის ღერძულ ქედზე გადასასვლელ ამ „ქიშკარს“ თანიმასის უღელტეხილი ეწოდა (უფრო სწორად, ძველი სახელი აღსდგა). მისი სიმაღლეა 5200 მ. იგი აერთებს იაზგულების სათავეებს ფედჩენკოს მყინვარის საწყის ფირნის ველებთან.

ამრიგად, 1928 წლის ქქსპედიციის საბჭოურმა ნაწილმა შეძლო თავიდან ბოლომდე გაეცლო ფედჩენკოს „რეკორდული“ მყინვარი, ორ ადგილას გადაეღახა პამირის მერიდიანული (შემდგომში მეცნი-ერებათა აკადემიის სახელით მონათლული) ქედი და დაემყარებინა ტოპოგრაფიული კვეთარი მის საწინააღმდეგო მხარეების ხეობებსა და მყინვარებს შორის.

რაც შეეხება ექსპედიციის გერმანულ ნაწილს, მათ რამდენიმე თვეში აგეგმეს ფოტოთეოდოლიტური წესით პამირის უმეტესი ნაწი-ლი, რასაც დაეყრდნო გერმანიაში გამოცემული რუკა. გერმანული ალბინისტები ავიდნენ ლენინის პიკზე. აუგეგმავი დარჩა მხოლოდ „ღარმოს კვანძი“ — დაახლოებით კვადრატული სივრცე, რომელსაც საზღვრავენ მეცნიერებათა აკადემიის ქედი, მდ. მუქსუს ხეობა, დარ-ვაზის ქედი და ტბა იაშილყულის მერიდიანი.

1931, 1932 და 1933 წლების საზაფხულო სეზონები დაეთმო ზე-მოაღნიშნული თეთრი ლაქის ამოვსებას ტოპოგრაფიული შინაარსით, რაშიც მთავარი როლი ივანე გიორგის ძე დოროფეევის რაზმმა შეას-

რულა. ღარმოს კვანძი ამ სამი წლის მუშაობის შედეგად გაიხსნა; აღმოჩენილ იქნა საბჭოთა კავშირის უმაღლესი წერტილი, 7000 მეტრზე მაღალი რამდენიმე მწვერვალი, მთელი რიგი უღელტეხილებისა და მყინვარებისა; პამირის დასრულებულ რუკაზე გაჩნდა ახალი გეოგრაფიული სახელწოდებები, რომლებიც უმთავრესად რუსი და საბჭოთა მეცნიერების გვარებით იწოდებოდნენ (ვაილოვის, შოკალსკის, ლიბსკისა და სხვ.).

1931 წელს დაიწყო ღარმოს კვანძის კვლევა. ამ საქმიანობაში ალბინისტებთან ერთად თანამშრომლობდნენ გეოლოგები და გეოდეზისტები. ალბინისტურ ჯგუფში ნ. კრილენკოს ხელმძღვანელობით შედიოდნენ: ლევ ბარხაში, სტახ განეცკი, არიკ პოლიაკოვი, ტურიზმის აქტივისტები: ზიკევეი და კოლომენსკი. გეოლოგიურ ჯგუფს სათავეში ედგა პროფესორი (შემდგომში აკადემიკოსი) დიმიტრი შჩერბაკოვი, ხოლო წევრები იყვნენ ტატანა ბოროვსკაია და სამთო ინჟინერი ალექსანდრე მოსკინი. გეოდეზიურ ჯგუფს განაგებდა ივანე დოროფევეი. გარდა ამისა, მოგზაურობაში მონაწილეობდა ასტრონომი ჟონგოლოვიჩი—ლენინგრადის სამხედრო-სახლგაო აკადემიის მასწავლებელი.

1931 წლის ექსპედიციის ძირითად ამოცანას შეადგენდა აკადემიის ქედის დასაველურსა და ჩრდილო-დასავლურ მხარეზე მდებარე რაიონის გამოკვლევა. აქ გაედინება მდინარე ობ-ი-ხინგოუ ან, უბრალოდ, ხინგოუ. რომლის აუზი შემოზღუდულია აკადემიის, პეტრე დიდისა და დარვანის მაღალი ქედებით. ხინგოუს ხეობის უმაღლესი (2700 მ ზღვის დონიდან) სოფელი ფაშიმლარი საყრდენ პუნქტს წარმოადგენს. საიდანაც მიდის გზები ამ ქედებს მყინვარების (განდოს, ღარმოს და სხვათა) მიმართულებით.

ექსპედიცია ჩვეულებრივი გზით (ყურშაბის ხეობით, თალდიყის უღელტეხილით, ალაის ველით) მივიდა სოფელ დარაუთ-ყურღანში, იქიდან კი, დ. შჩერბაკოვის რჩევით, აირჩია გზა თერსალარის უღელტეხილით მდ. მუქსუს ხეობაში და შემდეგ ფორთამბეკის მყინვარით პეტრე დიდის ქედის თხემისაკენ. ამ უკანასკნელზე ფორთამბეკის მყინვარი, როგორც ეგონათ მკვლევარებს, ხურჯინსებურად იყო ორ მხარეზე გადაკიდებული, ამიტომაც იმედი ჰქონდათ, რომ ასეთნაირად ისინი ადვილად მოხვდებოდნენ ღარმოს კვანძში.

თერსალარის უღელტეხილი, რომლითაც ექსპედიცია სოფელ ალთინმაზარში გადავიდა, ბუნების საკვირველი ნამოქმედარია. ზღამარულ დევს თუ გმირს თითქოს უზარმაზარი ხანჭლით შუაზე გაუპია

ტრანსალაის მთაგრეხილი და შეუქმნია ღრმა, დერეფნისებური გასასვლელი ალაის ველიდან მუქსუს ხეობაში. გეომორფოლოგია, მეცნიერებაა დედამიწის რელიეფის შესახებ და გვასწავლის, რომ მთაგრეხილებში არსებული ამგვარი ღრმა გასასვლელები ძალიან ხშირად წარმოიშობა მდინარეების ეროზიული მოქმედების შედეგად. თერსალარის გასასვლელიც მდინარის ხეობისაგან უნდა წარმომდგარიყო. აირა ძალუძს „რბილი“ წყლის ენერჯიას, თუ მის განკარგულებაშია ასეულათასობით და მილიონობით წლები.

25 აგვისტოს ექსპედიციამ გადალახა თერსალარი და ალთინ-მაზარის თავზე დაიბანაჟა. ჟონგლოვიჩმა, ვარსკვლავებზე დაკვირვებით, განსაზღვრა ახალი ასტროპუნქტი. ამ ადგილის პირისპირ, პეტრე დიდის ქედზე აზიდულია სამი ლამაზი მწვერვალი — მუსჯილა, შილბე და სანდალი, რომელთაც „ალთინ-მაზარის ბუმბერაზებს“ უწოდებენ. ბარხაში, პოლიაკოვი და პეტრე ეერდენკო წავიდნენ მუქსუს ხეობის დასაზვერად — დინების დაყოლებით. მათ უნდა გამოერკვიათ, შეიძლებოდა თუ არა ამ გზით ფორთამბეკის მყინვარის ხეობის შესართავამდე მისვლა. დანარჩენი ალპინისტები ტოპოგრაფიულ ჯგუფს ეხმარებოდნენ თერსალარის მიდამოების აგეგმვაში. „მოცილიები“ აქ მხოლოდ გეოლოგები იყვნენ (ეს რაიონი 1929 წელს უკვე აიგეგმა გეოლოგიურად).

მუქსუს ხეობის მზვერავები მოულოდნელად უკან დაბრუნდნენ იმავე დღეს და არასასიამოვნო ამბავი მოიტანეს: გაიარეს რა მუქსუს მიყოლებით 30 კილომეტრი, ისინი მიადგნენ მის შენაკადს, რომელიც თავისი სიმცირის მიუხედავად, დაუძლეველი გამოდგა. მზვერავთა დასკვნა ასეთი იყო: მუქსუს მიდევნებით გზა არ არის და, მასადაამე, ფოტოთეოდოლიტური სვლაც ამ მიმართულებით შეუძლებელია.

დაზვერვის შედეგებმა ჩაშალეს ექსპედიციის პერსპექტივები; მაგრამ კრილენკომ გადაწყვიტა, საბოლოო დაკენის გამოტანამდე, კიდევ ერთხელ შეემოწმებინა მუქსუს ხეობისა და გვერდითი შემდინარეების ფონების გავლადობა. ალთინ-მაზარის მთელი მოსახლეობა კაცინ-ქალიანად, ექსპედიციის თვალის სადევნებლად გამოეფინა, თითქმის გაუვალი ბუჩქნარი მორიგეობდა შიშველ ღორღიან მინდვრებთან. ბუჩქები მსხმოიარობდნენ მუხუნდოს ტოლი ნაყოფით, რომელსაც ყვითელი ფერი და ანანასის სუნ-გემო ჰქონდა.

ორი საათის შემდეგ ალპინისტური ჯგუფი მიადგა იმ ადგილს, საიდანაც ცხენებს უკვე ვეღარ ატარებდნენ და სადაც 1929 წელს

მუქსუს ფონში გასვლისას დაიღუპა პამირის ექსპედიციის წევრი ფ. როგოვი. მუქსუსში გასვლა აქ შეუძლებელი იყო, თუმცა გაღმა არსებული გაგრძელება იმ ბილიკისა, რომელსაც მიჰყვებოდა ექსპედიციის მზვერავი ჯგუფი, მოწმობდა, რომ იქაც დადიოდა ხალხი. საქმე ისაა, რომ ექსპედიციები პამირზე ტარდება ზაფხულში, როდესაც ყინვარების გამაღებელი დნობა და მდინარეებიც აღიდებულება. მუქსუს, რომელიც სათავეს იღებს მსოფლიოს უგრძესი ხეობური მყინვარიდან; სწორედ ამგვარი რეჟიმით განირჩევა, ამიტომაც მასზე ფონით გადასვლა მხოლოდ გრილ ან ცივ სეზონში შეიძლება. ასეთივე კანონზომიერება ახასიათებს, როგორც შემდგომში ვნახავთ, ხინგაუს შემდინარე საღრანსაც (და, საერთოდ ყინვარული საზღვრობის მქონე მდინარეებს), — ეს მოვლენა კავკასიონზეც მკვეთრადაა გამოსახული.

ალპინისტები ბილიკთგასაყარს მიაღვნიან, რომლის ახლოს ამართული კლდის უზარმაზარი „თითი“, თითქოს, ეპატიყებოდა მათ მისი თხემიდან დაეზვერათ მიდამოები. გადაიხედეს რა კლდის წვეროდან. კრილენკომ და მისმა თანამგზავრებმა დაინახეს, რომ მუქსუს ტოტები აქ ერთად შეკრებილიყო კანიონში. პატარა მდინარე, რომელმაც არეკლა პირველი მზვერავი ჯგუფის იერიში, სულ 8 — 10 მეტრი სივანისა იყო, მაგრამ მასში ცხენებითაც არ შეიძლებოდა გასვლა.

ამგვარად, წინასწარი დაზვერვის დასკვნა დადასტურდა. რჩებოდა ერთი ვარიანტი: მყინვარებისათვის გვერდის შემოვლა პეტრე დიდის ქედის ერთ-ერთი ჩრდილო შტოქედის თხემით. მაგრამ მეორედლის მუშაობამ საკითხის გადაწყვეტის ეს ვარიანტიც გააუქმა. ბილიკი, რომელსაც ჯგუფი გაჰყვა, ალპური მდელოების ზედა ნაწილში შეწყდა, — წინ კლდოვანი სერები აღმართულიყო. საჭირო იყო დაახლოებით 5000 მეტრის სიმაღლეზე ასვლა, რომ თოვლიანი სერიო გადასულიყვნენ ხეობის მოპირდაპირე მხარეზე, მაგრამ საშველი არც იქით ჩანდა. აქაც ქარაფები უშლიდნენ ხელს.

მიღწეული აღვილიდან მოჩანდა მუშკეტოვის მყინვარი და მისი შენაკადის სათავეში აღმართული უზარმაზარი თოვლიანი მწვერვალი, — ეს იყო ევგენია კორჟენესკაიას სახელობის პიკი (დაახლ. 7000 მეტრი ზღვის დონიდან), რომელიც მოყვანილობით ტრაპეციისებურია.

საბოლოოდ, ფორთამბეკის მყინვარით პეტრე დიდის ქედის სამხრულ კალთებზე გადასვლის პროექტი ჩაიფუშა, — ჩაიფუშა მდინარეთა გადალახვის არახელსაყრელი პირობების გამო. ექსპედიცია ორი კვირით გვიან რომ ცდილიყო ფორთამბეკის მყინვარზე ასვლას, ყველაფე-

რი რიგზე იქნებოდა. ასევე შეუძლებელი, გამოდგა მუქსუს ფონში-
გასვლით მუშეკტოვის მყინვარზე ასვლა.

ალპინისტები და ტოპოგრაფები ზედა ბილიკით ჩაპყენენ მუქსუსს
ხეობას და მივიდნენ სოფელ აჩიყალმაში, რომლის სანახებშიც წყდე-
ბა ტრანსალაის ქედის დასავლური ბოლო. შემოუარეს რა დასავ-
ლეთიდან ტრანსალაის ქედს, 29 აგვისტოს მივიდნენ მუქსუს ხეობა-
სოფ. დევსიარში, სადაც დასახლებულ მდინარეზე ერთადერთი ხილია-

მთამსვლელები და ტოპოგრაფები შემდგომ საცალფეხო უღელ-
ტეხილით (Пеший переход) პეტრე დიდის ქედის მეორე (სამხრულ)-
მხარეზე მდებარე სოფელ ფაშიმლარში უნდა მისულიყვნენ, საიდანაც
იწყებოდა ღარმოს კვანძის მისასვლელი. უღელტეხილზე, 3400 მ სი-
მაღლეზე ტაჭიკების საზაფხულო ბინებია, სადაც მოულოდნელ სტუმ-
რებს პაირანი მიაგებეს. ამ უღელტეხილით გავიდნენ მდ. საღრანის
ხეობაში. აქაფებული მდინარე გაედიწებოდა ვიწრო კლდეკარში, რომ-
ლის სიღრმე 40 მეტრამდე იყო, ხოლო მასზე გადებული ხილი-
(ორი მორი ზედ დაფენილი ფიჩხით) სიგრძე მხოლოდ ერთი მეტრი.

ხილზე გასული ჯგუფი გაპყვა ბილიკს და წყალგაღმა, ტყით შე-
მოხილ ფერდობზე მოხვდა. ბილიკი ჯერ მდინარის ნაპირს მიუყვებო-
და, შემდეგ მალა-მალა იწევდა. ერთ ადგილას ადამიანებმა და ცხე-
ნებმა ხშირი ტევრი ძალით გაარღვიეს. მოულოდნელად გათავდა
ტყე; გამოჩნდა მაღალი შამბით დაფარული ვაკე; ბილიკს ორივე
მხრიდან ქერის ნათესები გაუყვებოდა; გამოჩნდა სამი-ოთხი, ქვებით
ნაშენი სახლისაგან შემდგარი სამოსახლო. როგორც გამოირკვა, აქ მე-
საქონლეობის საზაფხულო ბინებია.

ყიშლალს მოპყვა არჩნალი (ღვიის ტყე), რომელსაც შეემოსა ხე-
ობის გვერდი. გამოჩნდა საღრანის მყინვარი, მორენული ღორღითა და
მიწით მთლად გაშავებული. ძირითად მყინვარს უერთდებიან შენაკა-
ლები (მათ შორის მყ. შინი-ბინი).

შინი-ბინის მყინვარი, რომელიც პეტრე დიდის ქედის შტოდან
ჩამოდის, ციკაბოდ აღის ფირნის ვრცელ მინდვრამდე და საუღელ-
ტეხილო უნაგირამდე, მაგრამ საით გადადიოდა იქიდან გზა (რომელ
აუზში), ეს კრილენკომ, დოროფეევმა და სხვებმა მაშინ არ იცოდნენ
და მხოლოდ 1933 წ. გაიგეს.

მაღე ცხენებით ასვლა გაძნელდა. მოგზაურები ჩამოქვეითდნენ
და გადაწყვიტეს ცხენებისა და ნახევარი ტვირთის დატოვება. დასა-
ტოვებელი ტვირთი გულმოდგინეთ შეფუთეს, გროვად დაალაგეს და
ზედ ბრეზენტი გადააფარეს.

მთელი დღის სიარულის შემდეგ ჯგუფი 3600 მ სიმაღლეზე მი-
ადგა უნაგირას. ტაჯიკმა გამყოლებმა განაცხადეს, რომ უღელტეხი-
ლის მისადგომი (უკანასკნელი აღმართის დასაწყისი) მიღწეულია, მაგ-
რამ მის გარდა ამ რაიონში არაებობს კიდევ ორი სხვა გადასასე-
ლელი. კრილენკოს სიტყვით, ასეთ უნაგირებს მხოლოდ პირობითად
შეიძლება ეწოდოს უღელტეხილი, ვინაიდან ისინი არაფერს აკავში-
რებენ. იქაც, სადაც ავიდა ჯგუფი, ბილიკის ნატამალიც არ იყო და
„უღელტეხილის“ უშუალო მისადგომზე მყინვარი ყინვარდნილს
ჰქმნიდა.

საუღელტეხილო აღმართთან მისასვლელად საჭირო იყო მყინვა-
რის გარდიგარდმო გადაკვეთა. ეს კი დიდ სიძნელეს წარმოადგენდა,
ვინაიდან აქაც ყინვარდნილი იყო. მყინვარზე გადასვლამ საათნახე-
ვარი დრო წაართვა ჯგუფს. საქმეს ქვათაცვენა აძნელებდა. ძნელი იყო
წინასწარი გამოცნობა. თუ საიდან და როდის წამოვიდოდა ეს „ყუმ-
ბარები“. გაჩერებებს მხოლოდ დიდი ლოდების ძირში აკეთებდნენ,
რაც ერთგვარი თავდაცვის საშუალება იყო. მაგრამ ერთ-ერთი მათ-
განი მაინც მსუბუქად დაიჭრა.

12 საათიანი შეუსვენებელი წვლების შემდეგ საღამოს 7 საათი-
სათვის ჯგუფი ავიდა უღელტეხილზე, რომლის სიმაღლე 4480 მეტრი
გამოდგა. ასე იქნა დაძლეული „საცალფებო უღელტეხილი“ (Пешанй
перевал) პეტრე დიდის ქედზე. უღელტეხილის გადაღმა, 350 მეტრით
დაბლა, გაიმართა ბანაკი. აქედან მოჩანდა მყინვარი, რომელსაც ვ. რიკ-
მერ-რიკმერსმა 1913 წელს ფინსტერვალდერის სახელი უწოდა (რუს-
მა მკვლევარებმა გადაარქვეს მას სახელი და სამხრეთ საღრანის მყინ-
ვარის სახელი მიაკუთვნეს). სწორედ ამ მყინვარის ბოლოდან იღებს
სათავეს მდინარე საღრანი (ყირგიზი), რომელიც ღარმოსთან შეერთე-
ბით ქმნის ობი-ხინგოუს. ამ მდინარეთა შესაყარშია პატარა სოფელი
ფაშილარი, საიდანაც 1916 წელს ასტრონომი ბელიაევი გავიდა ღარ-
მოს მყინვარისაკენ.

ამ ადგილას (საცალფებო უღელტეხილის ძირში) ექსპედიცია სამ
ჯგუფად დაიყო: დოროფეევის ჯგუფი დარჩა ფოტოთეოდოლიტური
აგეგმვისათვის; მეორე ჯგუფი გაიგზავნა უკან, იქ დატოვებული სურ-
სათის მოსატანად, ხოლო მესამე დაუყვა ფინსტერვალდერის მყინ-
ვარს, განდოს მყინვარის ხეობის გამოსასვლელამდე.

კორუენეუსკისა და ბელიაევის მიერ შედგენილი რუკები იძლეოდა
მხოლოდ განდოს მყინვარის ხეობის შესართავის მდებარეობის გან-
საზღვრას. თვით განდოზე კი მაშინ არავითარი წარმოდგენა არ არსე-

ბობდა გარდა იმისა, რომ ამ რაიონში უნდა ყოფილიყო მოკრძედილი მყინვარი. ამიტომაც კრილენკოს ოაზმმა მზნად დისახა განდოს ხეობაში შესვლა. მთამსვლელების კვალდაკვალ იმოძრაებდა დოროფევის ტობოგრ ფიული ჯგუფი. განდოს მყინვარის ბოლოსთან სამივე ჯგუფს ერთად უნდ მოეყარა თავი.

7 სექტემბერს კრილ ნკო და ბარხაში ნაშუადღევს გავიდნ ნ დაზვერვაზე. დაღამებისას მიუახლოვდნენ განდოს ხეობას, დაინახეს მდინარე საღრ ნი და განდოს დინების ნაწყვეტი. განდოს ხეობა გაუვალი ჩანდა. ამიტომ მზვერაუები მალე ტერ სისაკენ გაემართნენ. მათ განდოს მყინვარამდე შეღწევის იმედი უკვე აღარ ჰქონდათ, მაგრამ ტერასაზე ასულებს თვლწინ წარმოუდგათ ბრტყელი ლარტაფი, რომელიც შამითა და არყნ ლარჩნელი ტყე-ბუჩქნოთ იყო დაფარული. იგი მყინვარ განდოსაკენ მიემართებოდა.

მდინარე განდო ბნელი ყინულოვანი მღვიმიდან გამოჰქუხდა; მღვიმის თლ მდინარეზე გადასსვლელი მღნებრივი ხიდის დანიშნულებას ასოულებდა. ჩრდილიან ტევრებში დალბურ მდელოებზე სვლით შეიიღოდ 5 კილომეტრის უზოუნველად გავლა, რის შემდეგაც საჭირო ხდებოდა მყინვარის მორენებზე დაშვება. მრიგად, განდოს მყინვარამდე მისასვლელი გზა უხიფათო დაადვილი გამოდგა.

მყინვართან მისვლისთანავე დაიწყო სიძნელეები: მყინვართა შეერთების ადგილას ჩვეულებრივად ყინული აკოკოლავებულა, ეთმანეთზე შემსხდარი, დანაპრალეული გორკებით. ასეთი იყო განდოც. სამაგიეროდ, მყინვარს ორივე მხრიდან გაუყვებოდა ბრტყელი ტერასები. რომლებიც ქაოფ ბით იყო მორენე ისაგან გამოყოფილი. 3500 მ სიმაღლეზე. სადაც განდოს მყინვარს ზედაპრზე სუფთა ყინულის პირველი გამიშვლება მოჩანდა, ალპინისტებმა ბანაკი დასცეს.

დილთ გზა განაგრძეს. რაც უფრო შორს მიდიოდნენ, მით უფრო ფართოვდებოდა სუფთა ყინულის ზოლი და ვიწროვდებოდა მორენები. ბოლოს მორენული მასალა თითქმის გაქრა. მთამსვლელებმა დაინახეს დიდი ორთავა მთა, რომლის მწვერვალებს უნაგირა აკავშირებდა. შემდგომში ამ მწვერვალებს საკოს და ვანცეტის პიკება ეწოდა.

4150 მ სიმაღლეზე მეორედ დამისთევის შემდეგ ჯგუფმა 4300 მ სიმაღლეზე მიაღწია ფირნის ველს. აქედან დაინახეს განდოსა და ლარმოს მყინვარებს შორის აღმართული ქედი 7 მწვერვალით. რომლებსაც ნ. კრილენკომ „М.Х.Б.Н.С.Я.Т.А.“ („იალბუზის შეილები“. ანუ „იალბუზიკოები“) უწოდა. ამის საბაბი ის იყო, რომ ეს მწვერვალები გა-

რეგნულად და სიმალლითაც მიემსკავებოდა კაკასიის ძოვით ფალ-
ვანს.

1790 მეტრის სიმალლიდან კრულენკომ ეს მისმა ორნამენტებ-
მა მერსზე და მესუთე „გალბუზიკოვს“ შორის უნიშნეს ქედს თხე-



მლ. მუქსეს სვობა სოფელ დევსიართან

მის ჩანსეჭალობა. რომელიც ტობობრივი უღელტეხილის შთაბეჭდი-
ლებას ტოვებდა. ღარმოს მყინვარზე გადასასვლელის იმედით წაქე-
ზებულნი, გაემართნენ ისინი ამ უნაგირისაკენ, 4900 მ. სიმალლეზე
დატოვეს ზუგომანთები და 22.1 ს წუთზე მიადწიეს სასუეკარ წერ-
ტილს 5 125 მეტრის სიმალლე ზღვა ღონიდან.

მთამსვლელები სიხარულით აცვიდნენ „უღელტეხილზე“, მაგრამ
აღტაცება ხანმოკლე გამოდგა: სარ თაღი ამოეყვას თოვლის უწარმახარ
ლავგარდანზე. რომელიც უძირო უფსკრულს გ-დასცქეროდა და ჩა-
სანგრევეად გამზადებულყო. იქ ჩასვლა კი არა. ჩაბედეც თავსარს
სცემდა ადამიანს. ქარაფის სიარში ღიდი თოვლიანი ცირკი იყო, რო-
მელშიც შეუძლებელი ჩანდა ჩასვლა. ერთადერთი დასკვნა, რის გაცე-
3. ლ. პარუაშვილი

თებაც მოხერხდა. ის იყო, რომ ჭგუფი იმყოფებოდა განდოსა და ლარმოს მყინვართა ყინულგაყოფზე.

კრილენკო იმედოვნებდა, რომ აქედან დაინახავდა 7500 მეტრამდე სიმაღლის მქონე მწვერვალს, 1928 წელს რომ გასომეს კერმანულეებმა ფედჩენკოს მყინვარის მხრიდან. მაშინ ეს მწვერვალი ლარმოს პიკად მიაჩნდათ, რომელიც ხინგოუს ხეობის ტაჯიკებმა იცოდნენ. უკეთესი ხილვადობის პოვნის იმედით ჭგუფი ავიდა მეექვსე „იალბუზიკოზე“ (5511 მეტრი), მაგრამ საჭირო ხედი აქაც არ აღმოჩნდა. მთამსვლელებმა დაინახეს მხოლოდ ლარმოს მყინვარის ბოლო და შენაკადი მყინვარები. მაგრამ ეს მწვერვალი აქედანაც ვერ იპოვეს. — მას ფარავდა უფრო ახლოს მდებარე ქოხები.

იმავე დღეს უკან დაბრუნებისას მსუერავეები შეხვდნენ ტაჯიკო-ფიულ ჭგუფს საკო-ვანცეტის პიკების ძირში. ჭგუფები შეთანხმდნენ, რომ შესვლებოდნენ ერთმანეთს 19 ან 20 სექტემბერს ლარმოს მყინვარზე. სოფელ ფაშიმლარში კრილენკო და პარხააი ენდო. ლიყვენ 13 სექტემბერს, სოლო ი. დოროფევი 17-ში.

ფაშიმლარში კრილენკო-ბარხაშის ჭგუფმა იქიოავა ორი ტაჯიკი გაყოლი და სასაპალნე ცხენები. ისინი ადვილად გადავიდნენ მდინარე სალრანზე. რადგან უკვე შუა სექტემბერი იდგა და ყინული პეტრე დიდის ქედზე სუსტად დნებოდა. იქ, სადაც ლარმოს ტყიბამ ჩრდილო-აღმოსავლეთისაკენ გადაუხვია, გაიხსნა „ლარმოს კვანძის“ ყინულოვანი მთების დიდი პანორამა. გამოჩნდა მწვერვალი, რომელსაც სინგოუს ხეობის მცხოვრებნი ლარმოს უწოდებენ.

აქ დაშვებული შეცდომა ნ. კრილენკომ ვერც 1931 წელს და ვერც 1932-ში აიცილა თავიდან: ლარმოს პიკი მიღებულ იქნა იმ მწვერვალად რომელსედაც აწარმოეს დაკვირვება ფინსტერვალდერმა და ბირზაკმა 1928 წელს აღმოსავლეთის მხრიდან (ფედჩენკოს მყინვარიდან) და რომელსაც მათ მიერვე შედგენილ რუკაზე აწერია „ნ.უპი-ი-სანთალაქ 7495“. პამირზე ჩვენა მოგზაურობის ნარკვევში მკითხველი დაინახავს აღნიშნული შეცდომით გამოწვეულ გაუგებრობებს.

ნამდვილ ლარმოს მწვერვალს დასავლეთის მხრიდან უსიმეტრიო მოგროძო მასივის მოყვანილობა აქვს. რომელიც ჩრდილოეთისაკენ ციცაბოდ ეშვება. სამხრეთისაკენ კი თანდათანობით დაბლდება და შემდეგ უფრო მეტი დახრილობით უერთდება აკადემიის ქედის შედარებით დაბალ თხემს (დარვაზის ქედთან შეერთების ახლოს). კრილენკოს ვარაუდით, აქ იყო 6097 მეტრის სიმაღლის ის უღელტეხილი, რომე-

ლიც აღნიშნეს გეომ ნელებმა ვ რუკ ზე ფედ ნკოს მე ნ ო ს
შენაკად — „საბანაკო“ მყინვარის სა ავე ში.

ფაშ მღ რ დან გ სვლ მდე 4 ს ათით გვი ნ მ გზაურებმა ინა-
ხეს ლარმ ს მყინვარის ოლო. მ რ მ გზ გ ნელდ დ ღ მის ასა-



დ გ ო თ რ ს დ ო ო .
ღვის ონიდ ნ 29 3 00 მეტრის ს ღლ ე

1ა სექტ მბეოს ქსპედიცია უკვე ყინ ღ მო ' ო და. მ თი
მზან იო ისულიყენ ნ ი. ბ ლიაევის 1916 ღ ს ნ ან კარ ნ —
ავოდ რ ს მოედ ნთან. ტაჯ მ გამყ ღ ა ო გ ღ
იცო ნენ დ აოც მდინ ოეთა სახელები. ო მო ც ულკოვოს
ასტრონომს თავის რუკაზე აღენიშნა. მაგრამ ვოდ ო ს მიგნება კრი-
ლენკოს და მის თანამგზავრებს აუცილებლობად მ ა ნდ თ. ვინაიდან აქ
იო ერთადერთი კ ოგი საბ ნაკო ადგილი მთელ ღარმოს მყინვარზე.
სადაც ბელიაევმ ასტრონომიული პუნქტი გა ომა ა ლოდზე წარწე-
რა გააკეთა.

ნაშუადღევას 5 საათზე მთამსვლელებმა დაინახეს ჩანჩქერი მყინ-
ვარის მარჯვენა მხარეზე და ვრცელი „რბილი ქვიშით დაფარული“

მოედანი. მოედნის ცენტრში ეყარა გამსკდარი ლოდის ნატეხები, ერთ-ერთ მათგანზე მოჩანდა წარწერა:

„Э. Н. Р. Г. О, Астроном. пункт. 8, VIII, 1916“ (საიმპერატორო რუსეთის გეოგრაფიული საზოგადოების ექსპედიცია, ასტრონომიული პუნქტი, 1916 წ. 8 ივლისი).

კრილენკოს ჯგუფმა პავლიარასე ლამისთევის შემდეგ განაგრძა და საღამოსათვის ღარმოს მყინვარის განტოტვის ადგილს მიაღწია. გზაში გაუარეს ვანჯღარას მყინვარის ხეობის შესასვლელს, შოკალსკის მყინვარის ბოლოს. ეძებდნენ იმ ადგილს განდო-ღარმოს ყინულგამყოფს. საიდანაც მათ რამუნენიმე დღის წინათ გადმოხედეს აქაურობას, მაგრამ ვერც ის ტერასა და ვერც „საიდუმლოების“ ქედ-ვერ დაინახეს.

4500 მეტრის სიმაღლეზე ზღვის დონიდან და 100 მეტრზე ღარმოს მყინვარის ზედაპირიდან აღმოაჩინეს მწვანე ბალახით დაფარული ვრცელი ვაკე. აქედან უშედეგოდ შეეცადნენ 6000 მეტრამდე სიმაღლის უსახელო მწვერვალზე ასვლას. 18 სექტემბერს შეუდგნენ ღარმოს მყინვარის ტოტს დასვეოვას. რომელსაც ღარმოს პირველი მკვლევარის პატივსაცემად ბელიაევის მყინვარი უწოდეს. მეორე (მარცხენა) ტოტს მიანიჭეს ავაღემიკოს ვაილოვის (საბჭოთა კავშირის გეოგრაფიული საზოგადოების მამინდელი თავმჯდომარის) სახელი. რაც ლოგოურად გამართლებული იყო, ვინაიდან ღარმოს სხვა შენაკადს ბელიაევმა 1916 წელს იმდროინდელი თავმჯდომარის ი. მ. შოკალსკის სახელი უწოდა.


ჯგუფმა ბოლომდე გაიარა ახლადმოხატულ ვაილოვის მყინვარი. მაგრამ ღარმოს საიდუმლო მაინც გამოუცნობი დარჩა. კრილენკოს უკანასკნელი იმედი „ღარმოს მწვერვალისაკენ“ სამარული მისადგომის პოვნისა შოკალსკის მყინვარმა დაამსხვრია. 20 — 21 სექტემბერს ისინი შეეცადნენ მის ბოლომდე გავლას და სათავეში უღელტეხილი იპოვეს. ერთადერთი დასკვნა, რის გაკეთებაც შეძლო მწვერავთა ჯგუფმა ის იყო, რომ შოკალსკის მყინვარით შეუძლებელია ღარმოს პიკთან მისვლა.

22 სექტემბერს კრილენკოს ჯგუფი ფაშიმლარში დაბრუნდა. შემდეგ ხინგოუს დაყოლებით და გარდანი-ქავთარის უღელტეხილით 22-ისთვის მივიდა დარაუთ-ყურღანში, საიდანაც მიაღწია ფერღანას.

კრილენკო შემდეგნაირად აფასებს პამირის 1931 წლის ექსპედიციის შედეგებს:

1. ღარმოს რეგიონში აღმოსავლეთიდან (სოფელ ალთინ-მაზარი-

დ.) შესულია ძნელია როგორც ფედჩენკოს მე ნვარის გავლით. ისევე მუქსუს სეობიდანაც. მაში მთამსვლელები დაარწმუნა თავპირსამტკრევა გზამ — პატარა, მაგრამ მრისზანე მდ. ყიზილსუმ. ერთადერთი გადასასვლელი პეტრე დიდის ქედზე. რომელსაც ადამიანი შეჰყავს.



ქვე დიდი ქელი ამბრეთიდას

ღარმოს კვანძში, ე. წ. „საკალაფესო უღელტეხილ ა“, საიდანაც საღრა-
ჩის მყინვარზე გადავდივართ.

2. განდოს მყინვარის გავლით დამისი აუზის კვლევა-აგეგმვით ექს-
პედიციამ დიდი წარმატება მოიპოვა. აღმოჩენილ იქნა უცნობი ქელი
განდო-ღარმოს მყინვარებს შორის, რომელსაც პტესის ქელი ეწოდა
(Хрест ОИТЭ). დადგინდა განდოსა და ღარმოს მყინვართა ურთი-
ერთგანლაგება და ასევე მათი ურთიერთდამაკავშირებელი უღელტე-
ხილების არარსებობა.

3. ექსპედიციამ ვერ შეძლო დაედგინა შემდეგი: ა) განდოს მყინვა-
რიდან უშუალოდ ფორთამბეკის მყინვარზე გადასასვლელი გზის
არსებობა, ბ) აღნიშნული მყინვარული სისტემიდან ალთინ-მანარა, ა
მწვერვალთა სამეულთან მისასვლელი და გ) ფედჩენკოს მყინვარზე
გადასასვლელი.

ყველა ეს ამოცანა მთავარ პრობლემასთან ს ბჭოთა კავშირის უმაღლესი მწვერვალის მისაღწევის მოძებნასთან ერთად. შემდგომი (1932, 1933) წლების ამოცანად დ რჩა.

1932 წლ ს ექსპედიცია პამირზე, რომელიც მ წ გნის ავტორიკ მონაწილეობდ . ქვემოთ გვექ ე ლწეოილი. სწორედ მ წლის მუ- შაობის შედეგად გაიხსნა „ლ რძოს კვანძი“, დ დგინდა და საკუთარი სახელით აღიჭურვა საბჭო კავშირის უი ლეს მწვერვალი (სტალინის პიკი, რომელსაც შემდგომში კომუნისმის პიკი ეწოდა). პერსონალურ დ ხმ რებ უ ს მ შ კ ნ ა გ ლოგ მოსკეინს და ტ ოგ რ ფ დოროფ ვს.

1933 წლის ექსპედიცი ს წ ნ შე ი გ ი ს ეოცის გამოკვლევა, რომელიც მდე არ ობს პეტო ილის ქედ აზ უფოო მიუდ- გომელ ნაწილში მუქსუსა დ ლაომოს ხ ობე ს შორის. ერთ-ერთ კერ მოც ნ ს წ ომ დგენდ ფორ მ ს მ ნ ოის ავლა და მისი ს თავეე ი გეგმვა: მ ორე იყო სტ ლ ნ ს კსა და ლთინ- მ ოის ს მეულ მწვერვა თ შოო ს მოქე ულ რაი ნი და ა. შ.

1933 წლის ს ზაფხულო სეზონში, ამ მოცანე ის გ რდა. პამირის მკვლევარების წინაშე იდგა ძნელი ალპინისტული პრობლემა — სტ.ლოის პ კ ე ასელა და მის მწვ ოვალზე მეტ ოოლოგიური სად- გულის დადგმ . ამ მიზნის მიღწევ ნიკოლოზ გორბუნოვის ჯგუფმა იკისრ . რომ ლმიც შედიოდნენ ეგენე ლ კ ვ . ა. გეტე. დ. გუ- შჩინი, ა. ცაგი და სხვები. მწვერვალს 1933 წლ ს 3 სექტემბერს მიაღწ ევეენი ა ლაკოვმა.

1933 წლ ს 3 მირის კვლევ შ კიდეე უფრო მეტად, ვიდრე წინა წელს. მონაწილეობდნენ მთამსვლ ლნ . პ მირ ს „სტ ეიანი“ მკვლე- ვარე ს (კრილენკოს. ბარხაშის. ლ აკოვის. ნ ცკის, ეორობიო- ვის. ნედოკლ-დოვის) გარდა. ექსპედიციაში შევიდნენ ახალი წევრე- ბე . ნ ო შორის საქართველოდან დავით წერეთელ .

1933 წ. პამირის ექსპედიციაზე მოგვითხრობს დ. წერეთლის წიგნი „მოგზაურობა პამირის მთებში“, რომელიც 1933 წელს და- ბ კდა ქართულ ენაზე. ამიტომაც ამ ექსპედიციის მუშაობაზე ჩვენ არ შეეჩერდებით. 1933 წელს შეივსო უკანასკნელი თეთრი ლაქები საბ- ჭოთა პამირის რუკაზე.

ყავაგვიდან ოზაგდა

აგტობუსი ძაუგისაკენ მიმაქროლებს. მამ ასე. ასდა ოცნება -- პ.ამირს ექსპედრციაში მონაწილეობის მრსალებად მივემგზავრები „სამეუფოს ქალაქს მოსკოვს“. წინ მელის რამდენიმე თვე (მშობლიურა მხაროდან და ქალაქოდან მოშორებით) „ქვეყნოერების პანზე“. გული მაქქროოავეს ახალი შთაბეჭდილებების. ახალი განცდების. ახალი ნ. ც. ნობების. ახალი ხიფათების მოლოდინში.



ფერენკის მყინვარა შუა და კიდული მორენებით მარცხნივ
მოჩანს ობსერვტორიის შენობა

რაკი ქალაქში არაფერი მესაქმებოდა, ძაუგის რკინიგზის სადგურს მივაშურე. დიდძალი ხალხი ირეოდა ირგვლივ. რუსი ახალგაზრდებს ჯგუფი 3 საღაროს მისეოდა. სადაც მოსკოვის მიმართულებით იყიდებოდა ბილეთები. საერთო სულისკვეთებამ ყველანი ძველი ნაცნობებით დაგვაახლოვა.

ბილეთების აღება ძნელი იყო. გადავწყვიტეთ ორგანიზებულად ვვემოქმედა. ყველამ ჩვენ-ჩვენი ბილეთის ფული ერთ ახალგაზრდას

ჩვენს ბოლო არ უჩანდა.

უცნაურ ვიღაცამ დაიძახა:

— მოსკოვის მატარებელი დაიძრა!

როგორც მდგომარეობა ჩვენი ამხანაგი ადგილს მოსწყდა, გაქანა და დარჩენილ მატარებელს შეახტა. მან თან წაიღო შეგროვილი ფულიც. ამის შემხედვარე ფიქრით დავემშვიდობე ჩემი თანხის ნაწილს.

მაგრამ დარჩენილიც მყოფნიდა პალეოს შესაძენად და მოსკოვამდე სამგზავროდ. ამიტომაც ძალიან არ მიადარდია. როგორც კენა, გზაზე პალეო და მოგზაურობის ონოლაში. თან გზაზეებს შორის მოხინდა ინტენსიური ნიკოლოზის ევლოკის ძე ევლოკოვი. ეს ევლოკოვი ოაგანიანი და კულტურული კაცი. თავებით საუბარი. გამოირკვა, რომ ჩემი ახალი ნაცნობი ამერიკაში ყოფილიყო მივლინებული. დიდ დღეს საავტომობილო ქარსაში ეტეშევა. ბევრს მიაბობდა ფორმის კონვეიეროს სისტემის შესახებ.

მოსკოვში ჩავდეს და ფეოდაროვმა მითხრა:

— დღეს შაბათია და ტურბაზაში თქვენი მოწყობა ვერ შესაძლებელია. წამობრძანდით ჩემთან. ჩემი სტუმარი იქნებით. გაგაყნოთ თქვენი და ქალიშვილს... ორი დღე ჩვენთან იქნებით და შემდეგ შეგიშვით გაგიძღვებით ტურისტულ ბაზისაკენ. ფოკინის შესახებევი.

ასეც მოვიპოვე. მასპინძლის ქერა ქალიშვილი არ შეიძლება არ მოგწონებოდათ. ვგრძობდი, რომ ინტენსიური ფეოლოროვს ვეღარ ჩავუვარდო როგორც სასიძო. მაგრამ მაშინ ჩემზეც იტყობოდა რაღაც ველის სტრუქტურა: „სხვაგან ქრის მისი გონება. მისმა თავისა წონაში“. მის დროს მთელი ჩემი არსება პამირით იყო დაკავებული. საერთოდ, დაოჯახებაზე ფიქრაც კი ნაადრევად მიმჩნა. მით უმეტეს, რომ ერთი წლით ადრე მამა დაკარგე და მატერიალური მდგომარეობა საკმაოდ მძიმე მქონდა.

ორი დღის შემდეგ მასპინძელი ტურისტულ ბაზაში გამიძღვა. შესასვლელთან პირობა ჩამომართვა, რომ პამირის ექსპედიციიდან დაბრუნებისას ვინახულებდი და იქაურ შთაბეჭდილებებს გავუზიარებდი.

შევედი თუ არა ტურბაზაში. მორიგე მანდილოსანმა შემომაცხება: — აა, თქვენ ხართ ის ქართველი. რომელსაც ეს ორი დღე გამუდმებით ურეკავენ? ერთ ინტენსიურს თქვენი ფული გამოჰყოლია საიდანაც და


სურს დაგებრუნოთ. ასე რომ, უნდა მაიკოხოთ ქარბანაშ-... (სხვა შორის, ხლა ჩვენს პა" ში ოქვენი თანამემამულეც იმყოფება...

მორიგე მთალებით მიმანიშნა ოთახზე, სადაც იმყოფებოდა „ჩემი თანამემამულე“ შევიხედე და შევგვრემანი ახალგაზრდა დ ვინახე. იგი აშამად შეიძლებოდა ყ ფილიყო ქართველაც, სომეხიც. ოსიც და სხვა პულის კავკასიელიც.

ქართველი ხართ? — ვეკითხები მას ქართულად.

ოცნობმა სიოები გაასავსავა და რუსულად მოიგო:

— არა, ყარ. ჩაელ ვარ, გვარად საზგეროევი. არ გმკ
კოფში ქართველებს კარგი სახელი აქვთ და მეც თანეს ქ



მეტეოლოგ ოეოფრი ობსერვატორია ფედჩენკოს (ყინვარზე)

ვაცხადებ. პოეტი ვარ. მაიკოვსკის ვბაძავ. ჩემი ფსევდონიმა „გორსკი“.

საიღუმლოს შენახვას დავპირდი. მაღლიერი ხაზგერიევი დამიძმაცადა. ყარ:ჩაელი პოეტი ტურისტულ საზოგადოებაშიც მიმეკვ. ჯა შუა აზიაში გამგზავრებისას რიაზანის სადგურამდე გამაცილა.

პტესში დამხვდნენ ჩემი მომავალი პამირელი თანამგზავრები:

კრილენკოს უცვლელი მოადგილე ლევ ბარხაში. ჩემსავით „ახალწვეული პამირელები“ — ვლადიმერ ვორობოოვი და ვენელი ჩეხი ანტონ ცაგი.

საჭირო იყო ალპინისტური საჭურვლის მიღება პტესის საწყი-

ბებიდან. მთელ მსოფლიოში საუკეთესო ავსტრიული წერაყინი და წრიაპები ყაზბეგიდან მქონდა წამოღებული. გამოვიტანე სამთო ფეხსაცმელი. საშტორმე სამოსელი, საძილე ტომარა, საბარგო საპალნე ყუთი და სხვ. პტესში დავეირიგეს კარაბინები (ყავალერისტებისათვის განკუთვნილი დამოკლებული შაშხანები). ჩემი შაშხანის ნომერი იყო 532.

მოსკოვიდან შუა აზიაში გამგზავრების დღეც დადგა.

ყარაჩაელი პოეტი, როგორც პამირის ექსპედიციის მონაწილეს, დიდ პატივს მცემდა და არ დამანება ზურგჩანთა, თვითონ წამოიკიდა და სადგურზე გამომყვა. ვორობიოვთან შეთანხმებული ვიყავი, რომ მას სახლში გავუვლიდი და ერთად წავიდოდით სადგურზე. მისი ბინა მცირე კისლოვის შესახვევში იყო.

რომელიღაც შესახვევში შევედი და აბრებზე წავიკითხე წარწერები: „ჩინეთის სამხედრო მისია“ და „იაპონიის სამხედრო მისია“.

სანამ ჩვენ ამ წარწერების შინაარსს ვაკვევდით, სადარბაზოდან გამოვიდა მილიციელი, აგვხედ-დაგვხედა და მომმართა:

— ეინ ხართ და რა უფლება გაქვთ უცხოეთის სახელმწიფოთა მისიების წინ შეიარაღებული რომ დადიხართ? ვინ მოგცათ თქვენ ეგ საბრძოლო თოფი?

— პამირის ექსპედიციის მონაწილე ვარ და ყველა მონაწილეს დავეირიგეს კარაბინები, — ვუპასუხე მე.

მილიციელის სახის გამომეტყველება სწრაფად შეიცვალა:

— მაშ ნიკოლოზ ეასილის ძეს მიჰყვებით პამირზე? — ყველაფერი გასაგებია. და უკვე სხვა კილოთი დაუმატა:

— ისე კი გთხოვთ, შეიარაღებული ნუ გამოჩნდებით ამ ადგილებში:

რიაზანის ვაგზლის ბაქანზე თავი მოვიყარეთ ტაჯიკეთის კომპლექსური ექსპედიციის დარვაზის რაზმის ალპინისტური ჯგუფის წევრებმა — ბარხაშმა, ვორობიოვმა, ცაგმა და თქვენმა მონამორჩილმა. გასაცილებლად მოვიდა ნიკოლოზ კრილენკო, — იგი ჩვენთან ერთად ვერ მოდიოდა, ვინაიდან სტალინისაგან სასწრაფო დავალება მქონდა მიცემული. მოხსენება უნდა წაეკითხა საკოლმეურნეო პოლიტიკაზე.

ალპინისტური ჯგუფის წევრებს შორის ყველაზე უმცროსი და მსუბუქი წონისა მე გახლდით. კრილენკო ხუმრობით იძახდა:

— აი, ჩემი ქართველი. შეხედეთ, რა მქლეა.

გამოაცხადეს მატარებლის გასვლა. ხელს ვართმევთ იუსტიციის სახალხო კომისარს. იგი გვეუბნება:

— მაშ, ფაშიზმში შეხვედრამდე.

მოვეწყვეთ საერთაშორისო რონოდში: ბარხაში და ევრობიოვი ერთად, ცაგი და მე ერთად. 5 დღე-ღამე ტაშენტამდე ამ „ოთახებში“ უნდა გვეცხოვრა. ჩვენ მივდიოდით სამხრეთ-აღმოსავლეთისაკენ და სიცხე გაშუღმებით მატულობდა. მდინარე ურალზე გადასვლისას წავიკითხეთ წარწერები „ევროპა“ და „აზია“. ჩვენი ორთქლმავალი (უკვე აზიაში) რკინიგზის ლიანდაგზე მდგომ აქლემს დაეჯახა. ამან გამოიწვია თითქმის 2-საათიანი შეჩერება ტრიალ მინდორზე, — ადგენდნენ აქტს აქლემის დაღუპვის შესახებ.

არალის ზღვის მიდამოებში პირველად ვიხილე უდაბნოს მირაჟები. შორს, პორაზონტის ზევით მოჩანდა ოაზისის ზმანება — მდინარის თუ ტბის გასწვრვ გამოწყრივებული მაღალი ტანწერწეტი ხეები, რომლებიც თითქოს ჰაერში ირხეოდნენ. ამსანაგები განმმარტავენ, რომ სინამდვილეში ოაზისი სხვაგან არის; — ის კი, რასაც ვხედავთ, მისი ანარეკლიაო.

...დილა იყო, ტაშენტში რომ ჩავედით. უზბეკეთის დედაქალაქი აღმოსავლური ეგზოტიკის კარიბჭედ მომეგვლინა. მისი ქუჩები სავსე იყო უზბეკებით, ყირგიზებით, თურქმენებით, ტაჯიკებით, ყაზახებით, სომხებით და ვინ იცის კიდევ რამდენი ერისა და ტომის წარმომადგენლებით, რომელთა სიმრავლეს ყველაზე უკეთ მათი თავსამკაულების მრავალგვაროვნება წარმოაჩენდა.

ტაშენტიდან ადგილობრივი მატარებლით ვიმგზავრეთ ანდიჟანამდე. რონოდები სავსე იყო უბილეთო მგზავრებით. საცვლებში გამოწყობილი უზბეკებით გადათეთრებული იყო რონოდების ბანი.

ანდიჟანში დილით ჩავედით. ქალაქ ოშიდან, სადაც ბაზა ჰქონდა ტაჯიკეთის კომპლექსურ ექსპედიციას, უნდა დაგვხვედროდნენ მანქანები, მაგრამ ჩასვლისას გამოირკვა, რომ ისინი დაიგვიანებდნენ. ამიტომაც, ბარხაშის წინადადებით. ყველა ჩაიხანაში შევედით.

ჩაიხანა წარმოადგენდა გადახურულ ფიცარნაგს, რომლის ქვეშ მღვრიე წყლით სავსე არხი გადიოდა. იქვე ბაზარი იყო, გორაკებად დახროვილი ნესვებით, ატმით, ყურძნითა და სხვა ხილეულ-ბოსტნეულით. ჩაის სვამენ მოხატული ფაიფურის ფიალებით. იყო თამბაქოს მოსაწევი „ჩილიმებიც“ ანუ ყალიონები.

მოვიკეცეთ ფეხები და დავსხედით ფიცარნაგზე მოფენილ ხალიჩაზე. შევეუდექით პაპანება სიცხეში ჩაის სმას — გაგრილების საუკეთესო საშუალებას. „ჩილიმები“ ე. ი. მეყალიონები დაჟინებოთ გთავაზობდნენ თამბაქოს მოწევას ჩილიმით. აღმოსავლური ეგზოტი-

კით მოხიბლულმა საველე ჩანთა გაეხსენი, სუფთა საცოცტო-ბარათი
ამოვიღე და ჩვენს თევზჭლომარეს — არჩილ დარახველიძეს წერილი
მივწერე.

5 თვის შემდეგ თბილისში დაბრუნებულს მითხრეს, რომ იმ დღე
ბარათის პტესში დიდი მხიარულება გამოუწვევია თავისი უშუალო-
ბით. საღამო ხანს დაბრუნდნენ ოშიდან ჩვენი მანქანები. იქ რომ ჩა-
ვედიან, უკვე ბნელოდა (უფრო სწორად „ავედიან“, რადგან ეს ქალა-
ქი ზღვის დონიდან ერთი კილომეტრის სიმაღლეზეა).

მოვარის შუქზე ქალაქთან კლდოვანი მწვერვლები შევნიშნე.
ჩემს შიკოტეაზე, თუ რა არის ეს, ბარათმა მიპასუხა:

— ეს ტახტი-სულეიმან.

იქვე ჩვენ ცდა მოვეიხებოდნა, სანამ შეიკოტეა ვბოდნენ
ნის რამის დანარჩენი წევრები (მათ შორის ლენინგრაფელები).

ეს მოვარის კომპლექსური ექსპედიციის ოშის ბაზა (მეორე ბაზა
ბუშაბეში, ანუ მ. შინდელ სტალინბადში იყო) ძველი ადგილობრივი
მცხოვრებლებს, უკრაინულ ევროდენკოების კარმიდამოში მდებარე-
ბოდა. ოკაისს უფროსი ვარდაცვლილი იყო, ექსპედიციისა და მუ-
ღობდნენ და ისტუმრებდნენ მისი ქვრივი მართა დიმიტრის ასული
და ორი ვაჟი.

ევროდენკოების ესო კარგად მოწყობილი იყო ხალხმრავალი ექს-
პედიციების სტარტებისა და ფინიშებისათვის. — აქ გამართული იყო
საქურვლის, სხვადასხვა მასალის, სურსათის საწყობები, ცხენ-აქლე-
მის მსახბმელი ხარბები, ხალხის საინჟინებლო კარები და სხვ. მართა
დიმიტრის ასულის პიბრიდული რუსულ-შუააზიური სამზარეულო
ქებანს იმსახურებდა.

ექსპედიციის წევრები თანდათან იკრიბებოდნენ ბაზაში. პამირზე
გამზავრების მოლოდინში ყოველდღე (ზოგჯერ დღეში რამდენჯერ-
მე) ვბანაობდით მდინარე აქბურაში, რომელსაც ალას ქედიდან გრი-
ლა წყალი ჩამოაქვს.

ერთხელ ტახტი-სულეიმანს ვესტუმრეთ. ეს არის კლდოვანი
სერი საკმარად ციცაბო მწვერვლებით. მისი სახელწოდება სოლომო-
ნის ტახტს ნიშნავს და, ადგილობრივი გადმოცემის თანახმად შემდეგ-
ნაირად წარმოიშვა.

ოდესღაც შუა აზიის ადგილზე ერთი მთლიანი ბრტყელი ვაკე
იყო. სოლომონ ბრძენმა განიზრახა მისი მოხენა და ხარები გუთანში
შეება. სახნისის კვალი მთიან ხეობებდა იქცა. გაღაწვენილი ბელტე-
ბი — მთავრები იყვნენ. როდესაც სოლომონი დაიღალა, მან შესძახა

საიქოს „ოქი“ (გერდო) და სხვა მცენარეული ცრა-ერბი
ბევრად გამოიყენება. სე გაწმენდა მშობს ლეგენდ ქალაქისა და სერის
საყუთარი სახელები.

ეს სტა-ი-სულიმანი აზრეუ მესლომ-ნო წმინდაწმიდა სალოცა-
ვია. აქ მოდიან მლოცველები შუა აღმოსავლეთის ქეყნებოდან აე-



მდ. ბლინდ-ქიციის სრობა ლიხჩენოს მყინვარის დაბრ-
სული ბოლო

ღანეთიდან. პაკისტანიდან, ჩრდილოდან. პილიგრიმი უნდა გადავიდეს
4 — 5 კლდოვან მუწვერვალსე, რომლებსგანაც შედგება „სალომო“
ტახტი“ და შეაბრულოს სარწმუნოებრივი წეს-ჩვეულებანი. ეს ყვე-
ლაფერი ადგილობრივი სოფლების ბელმსლენელობით და მათი ნე-
თვალსუბრეობით ხდება. როდესაც მთელი სერი გადავიარეთ და ქა-
ლაქში ჩამოვდიოდით, ყაშლარელთა დიდი ჯგუფი შემოგვხვდა. რუ-
მელსაც ოშელი მოლა რაღაც გულსამაჩუყებელ ამბავს მოეთაობებდა
მუსაფიდან. — მსმენელთ ცრემლები უბრწყინავდათ თვალებში.

ოშში მასპინძლობა ქარავანთმფლობელმა იბრაჰიმ-ახუნმა გაგვი-
წია. ჩვენი ექსპედიცია მისგან ქირაობდა აქლემებსა და საპალნე ცხე-
ნებს. იბრაჰიმ-ახუნმა შინაც მიგვამატოა. ოშის ბევრ უბანში.

მასპინძელმა გამოგვივზაუნა ეტლები. დიდხანს ვიარეთ დუვალე-

ბით (თხზნარი ღობეებით) მოზღუდულ ქუჩებში და მივადექით იბრა-
პიმ-ახუნის სახლს, რომელიც გარეგნულად თითქმის არ განიჩივოდა
სხვა სახლებისაგან. განსხვავება გამოვლინდა შიგ შესვლისას — ჩვენ
დავრწმუნდით, რომ ამ სახლში ბაის ან მდიდარ ვაჟარს უნდა ეცხოვრა.

იბრაჰიმ-ახუნი ეროვნებით უიღური იყო, ე. ი. ჩინელი უზბეკი.
კერძების თანამიმდევრობა მის სუფრაზე ჩვენში მიღებული წესის სა-
პირისპირო იყო: ჯერ მოიტანეს ხილეული — ნესვი, საზამთრო, ყურ-
ძენი. მას მოჰყვა ხორციანი ფლავი და ბოლოს შურპა-სუპი.

კერძის გამოცვლასთან ერთად იცვლებოდა სუფრის გაშლის ად-
გილიც. თავდაპირველად ოთახში ვისხედით, — სადაც მივირთვიტ
ხილი და დავით სარაჯიშვილის კონიაკი. ფლავის შესაჭმელად სახლის
ბანზე ავედით, ხოლო შურფა უკვე ეზოში მოგვიტანეს ხალიჩაზე
მსხდომთ.

ცხენები ყარაყოლიდან (ახლანდელი პრეველსკიდან) მოგვირე-
კეს. ჭიშინ მერნებს მათ ვერ დაუძახებდი, — პატარები და ბანჯგლი-
ანები იყვნენ. გამოწაკლისი მხოლოდ ერთი თეთრი ფაშატი იყო —
მაღალი და კობტა, რომელიც ბარხაშს მიაჩნოდა.

ცხენების არჩევაში ჩვენი უზბეკი მუშები გვეხმარებოდნენ, სა-
ღირბაიმ საიდუმლოდ მიჩნია, ამეყვანა მომცრო ტანის, ზურგგადა-
ყვეფილი იაბო, მომერჩინა მისი იარა და ამის შემდეგ, მისი თქმით
ჩემს მხედრულ ბედს ძალი არ დაჰყუფდა. მე ვენდე საღირბაის რჩე-
ვას. შემდგომში ვნახავთ, თუ რამდენად გაამართლა ამ არჩევანმა მას-
ზე დამყარებული იმედები.

გავიცნოთ დარვაზის რაზმის ზოგიერთი მონაწილე.

გეოლოგი დიმიტრი ივანეს ძე შჩერბაკოვი, მაშინ 42 წლის პრო-
ფესორი (შემდგომში აკადემიკოსი); მას ფერსმანის¹ მარჯვენას უწო-
დებდნენ. უალრესად სათნო ადამიანი და ფართო პორიზონტის მქონე
მეცნიერი. 1928 — 34 წლების პამირის ექსპედიციების შეუცვლელი
მონაწილე. მაგონდება ერთადერთი შემთხვევა, როდესაც იგი წონას-
წორობიდან გამოვიდა — ეს მაშინ მოხდა, როდესაც ტოპოგრაფიული
ჯგუფის წევრმა გეოლოგიური ჯგუფის ბიღონიდან კარაქი ამოიღო და
პირველი ჯგუფის ბიღონში მოათავსა. დიმიტრი შჩერბაკოვი გარდა
იმისა, რომ პამირზე მოგზაურობის დროს მთელ რიგ ექსკურსიებში
ჩემი ერთადერთი თანამგზავრი და სელმძღვანელი იყო, შემდგომ

¹ ალექსანდრე ევგენის ძე ფერსმანი — ცნობილი საბჭოთა გეოქიმიკოსი და
მინერალოგი (1883 — 1945 წ.წ.).

წლებშიც არაერთხელ გამოჩენილა ჩემი ცხოვრების პორიზონტს; და ჩემს ცხოვრებაში დიდი როლი შეუსრულებია.

გეოგრაფი კონსტანტინე კონსტანტინეს ძე მარკოვი, მაშინ 27 წლის დამწყები მეცნიერი, შემდგომში მოსკოვის უნივერსიტეტის პროფესორი და აკადემიკოსი, მეოთხეული პერიოდის გეოლოგიისა და პალეოგეოგრაფიის წამყვანი საბჭოთა მეცნიერი, ავტორი კაპიტალური ნაშრომებისა „მეოთხეული პერიოდი“ (სამ თანაავტორთან ერთად); „გეომორფოლოგიის პრიბლეშები“, „მეოთხეული გეოლოგია“ (ი. გერასიმოვთან ერთად) და ა. შ. პამირის ექსპედიციის დროს ერთად მოვხვდით „ღარამოს კვანძში“. ჩვენი ნაცნობობა და მეგობრობა აღსდგა და განმტკიცდა 1947 წელს და გრძელდებოდა მარკოვის გარდაცვალებამდე.

გეოლოგებიდან ჩვენს რაზმში იყვნენ აგრეთვე ტ. ბ. ბოროვსკაია, ი. არაპოვი, გოქიმიკოსი ტაგეევა, პეტრე ტრაუბე; მთამსვლელებიდან ვ. ნედოკლადოვი, ბ. ფრიდი, ტოპოგრაფი ი. ვალტერი. გეოლოგ მოსკოვის მეფულე ნინა, სოლდატოვი, სამეურნეო მუშაკი ვ. რუბინსკი და სხვ., — სულ 22 მონაწილე.

ექსპედიციას ახლდნენ უზბეკები: მზარეული მამაჯან რუხიევი, მუშები სადირბაი, აბოაქარი, ჟურაბაი.

ამ პირებიდან. რომლებიც შემდეგ (უკვე პამირის სიღრმეში) ჩაებნენ ჩვენი რაზმის მუშაობაში, უნდა დავასახელოთ ივანე ღოროფეევი (ტოპოგრაფი), სტახ განეკვი, არიკ პოლიაკოვი, ტაჯიკი გაყოლები — ნაბი, ნაბოტი და ლოიქი. აღსანიშნავია აგრეთვე ექიმი ალექსანდრე პისლეგინი, მესაზღვრე ლეონიდ პოკროვსკი.

მაშ ასე, პამირის ექსპედიციის დარეზის რაზმი მზადაა.

ალაის ქედის ხომავებში

ოშიდან გასულნი გავყევით ძველ საქარავნო გზას, რომელიც დასაწყისში მდინარე თალდიყს აუყვება.

ჩვენი მოძრაობა პამირის დიდ საქარავნო გზაზე, რომელიც შუა აზიიდან ჩინეთისა და ავღანეთის საზღვრებისაკენ მიდის, ექვემდებარება ტრადიციულ, შორეული საუკუნეებიდან მომავალ განაწესს.

დილით, 7 საათზე ვდგებით.

ორი საათი პირის ბანას, ტანთჩაცმას და საუზმეს უნდება. შემდეგ იწყება სატვირთო ცხენების დასაპალნება და საჯდომი ცხენებ

შეკავშვა, ეს არც ისე ადვილი საქმეა და ამიტომ 10 — 11 საათამდე ქარავანის გასვლა ვერ ხერხდება. საპალნე ცხენები თითქმის გაუხედნაო: მათ ბარგისა ეშინათ, ორი კაცი ძლივს ართმევს თავს მათ ადგილზე დაშაგრებას. როდესაც საპალნე საიმედოდ შეიკვრება თოკათ და მექარავენები გაათავისუფლებენ პირუტყვს, იგი ისარივით მოსწყდება ადგილს, დათხილი გაივლის რამდენიმე ასეულ მეტრ მანძილს, გაჩერდება და ძოვას იწყებს. ასევე ემართება მეორე. მესამე ცხენს. ქარავანი გროვდება ნაბანაკარიდან მოშორებით, ჩვენც ცხენებზე ვსივდებით და ადგილიდან ვიძვრებით.

საღამომდე მივდივართ თითქმის შეუჩერებლად და შემდეგ ვწყვეტ დაბანაკებაზე ზრუნვას, — ორი მხედარი მიაჭენებს ცხენებს წინ და ირჩევს შეშითა და წყლით უზრუნველყოფილ ვაკეს. იღვკება კარები, ჩაღდება კოცონი.

რაც შეეხება ცხენებსა და აქლემებს, მათი დანაყრების უამრავი შუალაშისას დგება, მანამდე კი ცხენებს წყვილ-წყვილად აბამენ ერთმანეთზე ისე, რომ მხოლოდ ადგილზე ტრიალი შეეძლოთ, ხოლო აქლემებს წრიულად ერთ თოკზე მიაბამენ და დიდხანს ნელა ატარებენ ადგილზე. ყველა ამ ჩვეულებას რაციონალობის საფუძველი უდევს.

ცუცქლთან ჯადოქრობას იწყებს მამაჯანი. იგი ირკეშთამიდანაა, ეროვნებით უიღური. სამზარეულო საქმის დიდოსტატი.

მივმართოთ ჩემს საექსპედიციო დღიურს!

1932 წლის 30 ივლისი

დღეს გამოვედით ოშიდან. 22 კაცი ვართ. ყველანი ცხენებო ჩვენზე ადრე ჩვენივე მარშრუტით გამოვიდა ქარავანი, რომელსაც ტომრებით ბრინჯი და ქერი მოაქვს. ამ ქარავანში 40 ცხენი და 35 აქლემია. ყველა მძიმედ დასაპალნებული.

ექსპედიციის ბევრი წევრი პირველად მგზავრობს ცხენით და ნელა ოთხისებს კავალერისტულ ჩვევებს. მე ოსებისა და სვანების ცხენებზე ჯდომის პრაქტიკა მშველის გამოვიყურებოდე, როგორც „ქაქასიელი ჭიგირი“.

პირველ დღეს გზა გადიოდა საკმაოდ მჭიდროდ დასახლებულ ოაზისებზე — გვხვდებოდა სოფლები ბანიანი სახლებით, ბაღები, არ-

1 3-პირის დღიური 1940 წელს საქართველოს ალბერ კლუბს შევწირე და შეიძლება ამიტომ ვადაურჩა იგი ცხოვრების ქარტივილებს. მაღლობას ვუძღვნი ჩემს ძველ მეგობარს — დენიზა გოზალიშვილს კლუბის არქივში ჩემი საგზაო რეველის სათუთარ წენახვისათვის.

სები. გზა მტვრითაა საესე და ჩვენც ჰაერში ისეთ ბულს ვაყენებთ, ერთმანეთს ძლივს ვარჩევთ.

სალამოს სოფელ ლიანგარში მოვედით და ლამის გასათევად ჩაიხანაში დავდექით. პამირის დიდი გზა მდინარე თალდიყის ხეობას მიჰყვება.

31 ივლისი

ბორცვები, რომლებიც მოსდგომია მდინარეს, თანდათან მაღლდება. აქამდე მხოლოდ ლიოსებსა და რიყნალებს ვხედავდით, ახლა კი კირკვების გამოსავლებიც გვხვდება. მატულობს სიმწვანე. წინ კლდოვანი მწვერვალები მოჩანს. მდინარე თალდიყს წმინდა წყალი მოაქვს.

ხეობის მცენარეული საფარი ასიმეტრიულად არის განლაგებული: მარჯვენა მხარე გაცილებით უფრო ღარიბია მარცხენაზე. ვაკეებზე ღელავენ ყანები, — სანახაობა ლიახვის ხეობის შუა წელის ლანდშაფტს (ტყის გამოკლებით) მაგონებს.

ჩვენი ცხენები მეტად მხიარულად მიდიან (ალბათ გრძნობენ, რომ მთების სიგრილეს და ნოყიერ საძოვრებს უახლოვდებიან). ბარხაში დინჯად „მოაცოვრებს“ თავის თეთრ ჭაკს. ბარხაშის განკარგულებით კარაბინები გავტენეთ.

გზად ხშირად გვხვდებიან აქლემთა ქარავნები. მათ საპალნეებში ტყავი და მატყლია. საპალნეებზე კი წარწერებია: „Союзтранс, Кашгар“, „Союзтранс, Хотан“ და ა. შ. ისინი ჩინეთის პროვინცია სინ-ძიანიდან მოდიან.

ქარავნები ძველებურ ყაიდაზეა შედგენილი. წინ ფეხებს მოაბაჟუნებს სახედარი. რომელზეც ქარავანბაში (ქარავნის მეთაური) ზის, სახედრის უნაგირზე გამობმულია ერთ თოკზე „ასხმული“ 20 — 30 აქლემი (წვრილი თოკი აქლემის ნესტოებშია გაყრილი, — აბა სცადონ გაჩერება ან გაქცევა!). ხდება ხოლმე, ქარავანბაში ვირიდან ჩამოვა და ქვეითად მისდევს ქარავანს ან ჩამორჩება. ასეთ შემთხვევაში სახედარი ჩვეულებრივად განაგრძობს სვლას და, თუ გამოჩნდა შემხვედრი ქარავანი, თავის აქლემებს გზიდან გადაიყვანს.

ეს ილრუბლება, ნიაფი უბერავს — ეს ხელსაყრელია ჩვენი მოძრაობისათვის.

შუადღისას მივატოვეთ თალდიყის ხეობა, გავუხვიეთ მარცხნივ და ავყევით პატარა მდინარე ჩიგორჩიყის წითელთიხნარიან ხეობას, რომელიც უხვი მცენარეულობით გამოირჩევა.

:4 საათზე მივატანეთ მწვანე ვაკეს, ჩიგირჩიკის უღელტეხილის დასავლურ ძირში, რომელიც ზღვის დონიდან დაახლოებით 2200 მეტრის სიმაღლეზეა. ირგვლივ ამართული გორაკები ნაზადაა მოხაზული და მხოლოდ აქა-იქ მოჩანს კირქვის კლდოვანი გამოსავლები.

ბორცვნალი სერები ჩვენს ველობზე სულ 70 — 100 მეტრითაა მაღალი. მხოლოდ აღმოსავლეთით მოჩანს უფრო მაღალი და საკმაოდ ცრცაბო კლდოვანი სერი.

გორობიოვი მეუბნება:

— ლევან, სანამ ვივასშებდეთ, ავიდეთ იმ სერის მწვერვალზე. მეც დავეთანხმე.

ჩვენ დიალოგს ყური მოაკრა დიმიტრი შჩერბაკოვმა:

— ყურადღება! — დაიძახა მან. ვაუბადებ კონკურსს აი იმ მწვერვალზე ასვლის სისწრაფეში. ვის გინდათ მონაწილეობის მიღება?

სურვილი ბევრმა განაცხადა. შჩერბაკოვის ნიშანზე სწრაფად დავიძარით ადგილიდან. გორაკის თხემს პირველად სოლდატოვმა მიაღწია, რომელიც ჩვენ ექსპედიციაში ვაყთა შორის რეკორდსმენი იყო წონის მიხედვით (50 კგ). მეორე ავიდა ვასო ნედოკლადოვი. მეც ვლებულობდი მონაწილეობას შეჯიბრში, მაგრამ წავეწყდი ეკლიან ბუჩქნარს, აბლაბუდებში ჩასაფრებული ფალანგებით და დრო დავკარგე მათ შემოვლანზე. ასე რომ, მხოლოდ მესამე ადგილი მეჩვენებოდა. მეოთხე იყო პეტრე ტრაუბე, მეხუთე — ცაგი, მეექვსე — ბორის ფრილი.

მწვერვალიდან ალაის ჩრდილო ფერდობის ხეობათა და მათ წყალგამყოფთა ხედი გადაიშალა, რომელიც მყინვარწვერიდან სამხრეთისაკენ გაშლილ სანახაობას მოჰკავდა, მაგრამ ვერ შეედრებოდა ამ უკანასკნელს სიდიდისა და სიკოხტავის მხრივ. დაბლა მოჩანს მდინარე აღმოსავლური ჩიგირჩიკი, რომელიც შეერთვის ყურშაბს, ანუ გულჩას.

მწვერვალთან ავიღე ქანის ნიმუში, იგი მინერალ კალციტისაგან შედგება. მწვერვალიდან ბანაკში ყველაზე სწრაფად (7 წუთში) ჩამოვედი. მწვერვალის აბსოლუტური სიმაღლე დაახლოებით 2350 მეტრია.

მექარავენები უკვე მორჩინენ ცხენების განტვირთვას. მამაჯანის გოლიათური ფიგურა კოკონის ახლოს ტრიალებს.

იდგმება კარები. პროფესორმა შჩერბაკოვმა „მზის აბაზანების“ მისაღებად ხალათი გაიხადა. არ ცხელა, მაგრამ მზე იკბინება.

საინტერესო ამბავი: თალდიყის ხეობაში ტრაუბეს, სოლდატოვს და სხვებს უნახავთ კუნელი, რომლის შტოებზე ჩერებია გამობჭული. ეს ფრიად საყურადღებო ფაქტია, ვინაიდან თბილისის მახლობლად — უძღოს მთაზე არის ასეთივე კუნელი მასზე ჩამოკიდებული ჩერებითა და ძაფებით. ამ შელოცვილი ძონძეულის შემწეობით ქალები უშვილობას „მკურნალობენ“.

ბალახზე გაშლილი ბრეზენტი სუფრის მაგივრობას გვიწევს. ვაზუმობისას იმართება დისპუტი პროფესორსა და მნეს შორის. შჩერბაკოვი ცდილობს დაუმტყიცოს რუბინსკის, რომ შარშანდელი ექსპედიცია წლევანდელზე უკეთ იყო სურსათით მომარაგებული. პროფესორი ჩამოთვლის კონსერვებს, რომლებიც მაშინ ჰქონდათ პამირელებს — ტომატი, ძროხის ენა, მყაუნა, ისპანახი. რუბინსკი არწმუნებს შჩერბაკოვს, რომ ეს ყველაფერი წელსაც არის საექსპედიციო სანოვაგეში. ბოლოს და ბოლოს დიმიტრი ივანეს ძე თავს დამარცხებულად სცნობს და კაპიტულაციას აცხადებს.

ბარხაში იპარსება (სარკე ცხენის უნაგირზე უდგას).

1 აგვისტო

ღია ცის ქვეშ გვეძინა მე, შჩერბაკოვს, ტაგეევას, არაპოვს... დანარჩენებმა კარვებში გაატარეს ღამე.

დაწესდა მორიგეობა. ეს გამოწვეული იყო პამირზე მაშინ არსებული მდგომარეობით. 1932 წელი იყო ბასმაჩობის, ე. ი. ბანდიტიზმის უკანასკნელი წელი. ბრიტანეთის ინდოეთიდან ჩინეთის ტერიტორიაზე შემოსული ბანდა, რომელსაც სათავეში ედგნენ აით-მერეჟი და გაიუბი, გამოვიდა ირკეშმატის მიდამოებიდან და მოძრაობდა ალაის ველის მიმართულებით.

ოშის პოლიტსამმართველოში ბარხაშს უთხრეს, რომ ბანდის წინააღმდეგ გაგზავნილი შეიარაღებული რაზმები აპირებენ ბასმაჩების ალყას — ალაის ქედზე — უღელტეხილ ჭიფთიქის რაიონში. ამიტომაც ბარხაშს ურჩიეს ექსპედიცია თალდიყის უღელტეხილით წაეყვანა, რომელიც რამდენიმე ათეული კილომეტრით გრძელი იყო ჭიფთიქის უღელტეხილზე.

ჩვენი ყარაული ემორჩილება შემდეგ განრიგს. ერთი გუშაგი თოფით შეიარაღებული დგას ან მიმოდის ბანაკის ტერიტორიაზე, მისი თანამეწყვილე კი წევს კარვისა და საძილე ტომრის გარეთ. ორი საათის შემდეგ მათი როლები იცვლება. ოთხი საათის შემდეგ მათ გუშავთა მეორე წყვილი ცვლის. წუხელ, ღამით, იმორიგევეს ბარხაშ-

მა, ეორობიოვმა და სოლდატოვმა. ღამე წამოწვიმა, ბრეზენტის ნა-
ჭრებმა ვერ გადაგვარჩინა გარეთ მწოლიარენი.

ეორობიოვისა და ბარხაშის მორიგეობის დროს ბანაკში შემო-
იჭრნენ მოხეტიალე, ძაღლები (ისინი „ამშვენებდნენ“ მთელ ჩვენს
მგზავრებას ალას ველამდე).

დილით შჩერბაკოვმა გვაცნობა ჩვენი აქლემების ქარავნის გ-
ჩხირვა სოფელში, რომლის სახელია „მადა“. ამის მიზეზად მექარაყ-
ნეთა ცუდლუტობას ასახელებენ. შჩერბაკოვი და რუბინსკი ცხენე-
ბით გაეშურნენ ქ. გულჩასაყენ, რომ იქიდან ავტომანქანით ასული-
ყენენ ოშში საქმის მოსაგვარებლად.

საქმე ისაა, რომ ჩვენი მექარავნეები ყაშლარელები, ე. ი. ჩინეთის
ქვეშევრდომები არიან და ხელშეკრულების საფუძველზე გვემსახუ-
რებან.

საუზმისას ადგილობრივმა ყირგიზმა კუმისი მოგვართვა (ცხენის
რძე). მომყო გემო აქვს, მაგრამ საამური სასმელია. მისი სამკურნა-
ლო თვისება კარგად არის ცნობილი.

ცა შუადღემდე მოღრუბლული იყო, მზე დროგამოშვებით გამო-
იხედავდა, მაგრამ 12 საათზე საბოლოოდ გამოიღარა.

წინა ღამით დასველებული ნივთების შრობას დიდი დრო მოუნ-
და. ამას დაერთო ცხენების დასაპალნების გაჭიანურება, ასე რომ
მხოლოდ 13 საათზე მოხერხდა ბანაკის დატოვება.

25 წუთიანი სიარულის შემდეგ ჩიგირჩიკის უღელტეხილზე
ავედით (2220 მეტრი ზღვის დონიდან), იქიდან კი დავეშვით მდინარე
ჩიგირჩიკის ხეობაში. რომელშიც ანკარა მდინარე გაედინება. გზა მი-
დის ჭერ მეზოზოურ, შემდეგ კი პალეოზოურ ნალექ ქანებზე. ამ უკა-
ნასკნელებში გვხვდება ფენური ინტრუზივები (თხელი დაიკები) და
კონგლომერანტები. ვნახეთ ქვანახშირის გამოსავალი, ახალგათხრილ
სასინჯი გვირაბი.

ჩიგირჩიკის ხეობის ქვემო ნაწილში მდებარეობს ბოცვრების სა-
შენი მეურნეობა, მთელ ხეობაში შეგვხვდა მხოლოდ 10 — 15 ვერ-
ხვი და თელა და ერთადერთი წიწვოსანი (ალბათ ნაძვი). ხეობის სი-
ღრმე აქ გაზრდილია 500 — 1000 მეტრამდე. (მახლობელი სერების
თხემიდან).

18 საათისათვის მივედით გულჩაში.

სიმაგრე გულჩა მდებარეობს დაახლოებით 1600 მეტრზე ზღვის
დონიდან — ტირველ მთებს შორის დაცემულ ვაკეზე. გულჩის ქვა-

ბულის სიგანეა 1,5 კმ, სიგრძე 6 კმ. მისი ფსკერი თითქმის ჰორიზონტალურ სიბრტყეს წარმოადგენს.

ბანაყი გავმართეთ ვაკის სამხრულ ნაწილში, მდინარე გულჩას (ყურშაბის შენაკადის) მარჯვენა ნაპირიდან 300 მეტრის დაშორებით.

მალე მესაზღვრებმა ფურგონით თივა მოგვიტანეს ცხენებისათვის.

≡ აგეობტო

წუხელ ვმორიგეობდით: მარკოვი, მე, მოსკვინი და ნედოკლადოვი. ჩემი მორიგეობისას გაწვიმდა, შემდეგ წვიმა უფრო გაძლიერდა. კარავის შესასვლელთან ვიწუქი და საძილე ტომარი საკმაოდ დამისვლდა.

ვორობიოვი ავტომობილთან შეხვედრისას ცხენიდან „გადმოფრინდა“ და დღეს მარცხენა გვერდს იტყეობს.

დამის 11 საათზე (წუხელ) ცხენით მოვიდა სოლდატოვი და გვაცნობა, რომ აქლემთა ქარავანი ახლოს მოგვეყვება.

დილა ისევ ღრუბლიანია, ზოგჯერ წვიმაც სცრის. ამან დააბრკოლა ბანაყიდან გამოსვლა.

გულჩას ბაზარი, სადაც ვაშლის საყიდლად წავედით, შედგება ერთი დუქნისა და ორი ხელზე მოვაჭრისაგან. ქალაქი ატალახებულია.

მახლობელი სერების თხემზე ნათესები მოჩანს. ჩვენი ბანაკის მახლობლად დგას რამდენიმე იურტა, რომლებთანაც მთელი დღე ყროყინებდნენ ვირები.

გულჩა დაშორებულია 70 კილომეტრით.

ახალგაზრდა ყირგიზმა ბანაკთან გარეული თხის — ქიიკის პატარა თიკანი გაატარა. იგი სრულიად არ უფრთხოდა ადამიანებს. აჩხაკუნდნენ გეოლოგთა ფოტოაპარატები.

ცხენების ტვირთვაში დრო იკარგება. შჩერბაკოვი და მამაჯანი უკან მიდიან ჩიგირჩიკის უღელტეხილისაკენ, — მოქარავნების დასაჩქარებლად.

14 საათზე გამოვედით მდინარის აღმა, მარჯვენა ნაპირით. ახალი (საავტომობილო) გზა მდინარის მარჯვენა ნაპირს მისდევს. მახლობელი მთის მწვერვალები უკვე თითქმის 3000 მეტრ სიმაღლეს აღწევს. ყურშაბი საკმაოდ ჩქარა მოედინება და მოაცურებს შეშის ნაჭრებს, თუმცა ირგვლივ წიწვიანი არჩის ბუჩქებს გარდა არავითარი ხემცენარე არ მოიპოვება და უცნობი რჩება, სად იჭრება ტყე. ხანდახან გამოჩნდება იურტა, მგზავრები ცოტა გვხვდება.

22 კილომეტრის გვლის შემდეგ (დაახლოებით მესამე კილომეტრზე ოშიდან) მივდივით ადგილ ყიზილყურღანში. გადავედით მდინარეს მარცხენა სანაპიროსე და შევედექით პატარა ვაკე-მინდორზე ზან კის გამოთვას.

ჩვენ უზბეკ მუშებს შექმნილი ჩვეულება ქვი: საბანკო ადგილას მისვლისთანავე ცხენებს წყვო-წყვოდ და ელიმანტებზე ისე აბამენ, რომ ელას თავი მეორის გვეხვე მიბმული. ამგვარ და „დაბორკილი“ ცხენები ვერსად წავლენ და ეროც მოსძივენ. მათ მხოლოდ ტრიალი შეუძლიათ.

კოვას ვაფემი და შევეცდებოდით. გეოლოგები მთაში მდინარე-აერტი სველი და იქიდან გასოგულენი ბოუნდებოდას.

ამდამ იმორიგეებენ: სოლდატოვი, ფრიალი, ტრაუბე...

მ აგვისტო

მშენებელი მკინა, სექტ. 7 ს. მ.

მინდი ხელსაყრელი ჩანს: ჩრდილოეთით ცალკეად კმკმებს, სუსტი კონკრეტული ფარდაა გადაჭმულა.

ჩწყება მსდება გასვლისათვის. უზბეკებმ ცხენები მორეკეს. ცხენებსა და მედრებს შორის უკვე დამყოებულია მეგობრული ურთიერთობა. იშვიათად როდი დაინახავ ვორობიოვს ან მარკოვს. თავის ცხენს ალერსით კისერზე ხელს რომ უტყაპუნებს. ან კიდე იარიდან ბუებს რომ უქშევს.

ჩემმა ცხენმა უნაგირის დადგმისას ჭურბაბი თოკზე გადააყირავა, რასაც სერთო საცილი მოჰყვა.

ჩემი ცხენი საუკეთესოა მთელ ქარავანში. მან ბრწყინვალედ გააპართლა სადირბაბი რეკომენდაცია ნაბიჯი იქნება, ჩორთი თუ ოთხახმა, იგი ექსპედიციის ყველა ცხენს უსწრებს. შემოძლია უნაგირზე მჯდომმა თოფი გავისროლო. — ჩემი ცხენი არ დაფრახება. ნაცალი პ.მირულეები მოსაზრებას გამოთქვამენ, რომ წინათ ამ ცხენზე ბასმაჩი უნდა მჯდარიყო. მეც ცხენს „ბასმაჩს“ ვარქმევ. იგი ეჩვევა ამ სახელს და მის გავონებაზე ჩემთან მოდის ან (თუ დაბმულია) ყურების დატყვეტო გამოხედავს.

მოსკვინი და სოლდატოვი უზბეკ სეიდამათთან ერთად მთებში წავიდნენ გეოლოგიური კვლევის მიზნით.

ყიზილყურღანის აბსოლუტური სიმაღლე, 10-ვერსიანი რუკის მიხედვით 1715 მეტრს უდრის.

ოფ. შერბაკოვს გულ სთნ ორიგინ ლური ქარავეანი შეხვედ-
 ორ : ტარა სახელ რი ო კზე ასხულ ათიოდე აქლემს მიათრევედა
 მ ქ რ ე ე ბ ი ს გ არ ე ო , რომლებიც შორიდან მოჰყვებ დნენ ქ რ ვ ნს.
 ბა ლ რ მ ვო ე ბ , მ ხ ლ ო ბ ე ლ ი ს ერ ე ბ ი მ ლ ლ დ ნ და უკვე



ფ დ ჩ ე ნ მ ყ ი ვ ა რ ი ო ბ ო უ ტ ო ო რ ო ს ბ ო

300 მეტრზე მეტს აღწევენ. მათი ფერდობების ღარიანობა ღრმულ-
 ბში (უმთავრესად ჩრდილოეთისაკენ მიპყრობილ ფერდობებზე)
 სიმწვანე მოჩანს ხეები, ჩირკვები, ბალახი. დანარჩენი სივრცე თით-
 ქმის ყოველგვარ მცენარეულობას მოკლებულია და მხოლოდ მდინა-
 რის კიდეებს მიუყვება გაქუთული არყნალი.

მარჯვენა მხრიდან ყურშაბს შეერთვის რამდენიმე ანკარა. მოზრ-
 დილი მდინარე: გზა რამდენიმე ხილზე გადადის.

ოშიდან 125-ე კილომეტრზე გავუარეთ სოფელ სუფი-ყურდანს.

აქ ბარხაშმა შეცდომით შეგვახვევინა ერთი შენაკადის ხეობაში
 იმ ვარაუდით, რომ იქ კარგი საბანაკო ადგილი იქნებოდა. ხეობის სა-
 თავეში მოჩანდა კლდოვანი ქედები. მთელ ქვემო ნაწილში კი ერთი
 წვეთი წყალიც არ აღმოჩნდა და იძულებული გავხდით უკან (სივე
 ყურშა ის ხეობაში) დავბრუნებულყოყავით.

დავიბანაკეთ თვით ყურშაბის (გულჩის) მარჯვენა ნაპირზე. დაახლოებით 2100 მეტრის სიმაღლეზე ზღვის დონიდან. პანაკი ვაიშალა ვაყე მდელიზე. აქედან ქულდუქის ხეობაში მოჩანს ალაის მთავარი ქედის რამდენიმე მწვერვალი. მაგრამ რა შედარებაა ამ უსახო სერსა და კავკასიონის კლდოვან ქედებს შორის. ქულდუქის ხეობიდან დასავლეთისაკენ ვხედავთ მწვერვალებს თოვლის დროებითი ლაქებით, — მათი სიმაღლე 3800 მეტრამდეა.

ანტონ ცაგი კარაეში ბანქოს თამაშობს ფრიდთან, თანაც აზარტულად გაპყვირის, მღერის და უსტევენს, — ნამდვილი ვენელა!

მახლობელი მთები საესეა გარეული ღორებით და კაკბებით. ექსკურსიიდან დაბრუნდნენ მოსკვინი, სოლდატოვი და სეადაპათი. სოლდატოვს ხელში კაკბის ბარტყი შემოკვდომია. რა სანადირო აღგილებია! ალაი ამეამდ ისევე ნაკლებადაა ხელნახლები ადამიანის მიერ, როგორც კავკასიონი ამ 70 — 80 წლის წინათ.

დღეს მე 8 საათსა და 30 წუთიდან 10 საათამდე მორაგე ანტონ დიხვალისხი ვარ. ეს ნიშნავს, რომ ამ ხნის განმავლობაში მოვალე ვარ ვიჭდე კარაბინ-შაშხანების წყობასთან და თვალყური ვადევნო ბანაკს.

ჭურბაის ცხენმა ოინი ჩაიღინა: პატრონს ქერით საესე ტომარა დაუნახა, გამოედევნა და 10 წუთი არბენინა.

გადავწყვიტეთ ხვალ ქულდუქის ტბები ვინახულოთ, — პამირელების (მოსკვინისა და სხვათა) თქმით ესაა ტექტონიკური ტბების კლასიკური ნიმუში.

4 აგვისტო

საუცხოო დილა გათენდა. ვემზადებით ექსკურსიისათვის. სანამ ხეობა ჩრდილშია, საკმაოდ ცივა, — მთები უკვე თავს გვაგრძნობინებენ. ცაზე ღრუბლის ნასახიც არ მოჩანს.

სამზადისი გაკვიანურდა და უკვე ცხრა საათი იყო, ბანაკიდან რომ გავედით: გეომორფოლოგი კონსტანტინე პარკოვი, ეორობიოვი, ცაგი და ძე.

10 ს. 40 წ. მივალწიეთ უღელტეხილ აქ-ქიას (ალტ-მეტრიკი 2700 მ). აქედან სამხრეთ-აღმოსავლეთისაკენ, დაბლა გამოჩნდა ქვაბულში მომწყვდეული ქულდუქის ლამაზი ლურჯი ტბა. ბილიკით დავეშვით ტბისაკენ. ქულდუქის ტბის სარკე მდებარეობს დაახლოებით 2600 მ სიმაღლეზე. მას უწესო ფორმა აქვს; სიგრძე-სიგანე 400 მეტრია. ტბის სამხრეთ-აღმოსავლეთით იხსნება კლდოვანი ხეობა, ოღნავ ბუჩქნარით შემწვანებული.

ტბის დასავლურ ნაპირზე მდებარეობს ბორცვი ზედ აშენებული ქვის ნიშნით, რომელშიც ეიპოვე არხარის (მთის ცხვრის) რქა, მას 55 სანტიმეტრამდე სიგრძე ჰქონდა.

ტბის წყალი წმინდაა, გამჭვირვალე, თუმცა ჭერჭერობით გემო-გასინჯვას ვერ ვებედავ. წყლის ტემპერატურა საკმაოდ დაბალია.

ტბას მარჯვნიდან შემოვუარეთ და მიყევით დინების აღმა იმ ნაკადულს, რომელიც ტბას შეერთვის.

მივედით სოფელ ქულდუქთან და სასაუზმედ მდინარის პირას, არჩის ხის ქვეშ დავსხედით. სახელდახელოდ პატარა კოცონი გავაჩაღეთ ხორცის კონსერვის შესათბობად. აღმოჩნდა, რომ მარკოვისა და ვორობიოვის ალტიმეტრთა ჩვენებები სრულიად არ ეთანხმებოდა ერთმანეთს.

13 საათზე გამოვბრუნდით და მალე შევხვდით გეოლოგთა ჯგუფს პროფესორ შჩერბაკოვის ხელმძღვანელობით. ოთხივენი (მარკოვი, ვორობიოვი, ცაგი და მე) შევედით ტბაში და ეიბანავეთ.

ნაკადული ტბის მახლობლად იყონება ნარიყ ქვებში და ასაზრდოებს ტბას აღმოსავლეთიდან. ნაპირის ახლოს წყალი წმინდაა და გამჭვირვალე, უფრო შორს კი ლურჯდება.

აქედან მე და ვორობიოვი მიყევით ბილიკს ჩრდილოეთისაკენ და 20 წუთის შემდეგ მივადექით ბოსოლას ტბას. ამ ტბის ზედაპირი დაახლოებით 2700 მეტრის სიმაღლეზეა ზღვის დონიდან. სიგრძე ტბისა 150 მ, სიგანე 100 მ, წყალი გამჭვირვალეა.

ტბა ალბათ გრუნტის წყლებით იკვებება; შენაკადები მას არ გააჩნია. ნაპირები ლერწმიანია. ჩვენ თვალწინ ტბაზე გასტურეს წითელმა ჩინეთის იხვებმა. იქვე მიწა დათხრილი იყო ტახების მიერ.

აღმოსავლეთიდან ბოსოლას ტბას დაჰყურებს მაღალი (3200 მეტრამდე) მთა. ტბის ირგვლივ საკმაო რაოდენობითაა არჩა (ღეი). ეს ტბა გაცილებით უფრო მეტად განიცდის ატმოსფეროს თერაპიული რეჟიმის ზეგავლენას, ვიდრე ქულდუქი, ვინაიდან, იგი როგორც იტქვა, მოკლებულია შენაკადებს.

ბოსოლას ტბიდან ჩამოვიარეთ საუცხოო წყაროსთან, რომელიც ალბათ ქულდუქის ტბიდან გამონაყონი წყლით საზრდოობს. ეს წყარო მოზრდილი ნაკადულის სახით ამოჰქუხს დიდა ხის ქვეშ.

პროფესორი შჩერბაკოვი ქულდუქის ტბის წარმოშობის მაზენად ტექტონიკას თვლის. ამას მოწმობს სეკობის ორივე გვერდზე გაშიშვლებული „ხახუნის ბრეჭია“, რომელიც ნასხლეტებისთვისაა დამახასიათებელი.

ბანაჟნი დაბრუნებისას საშინლად დაგვცხა. ადგილზე მოვედით 16 საათზე. ეს იყო მშვენიერი ექსკურსია ალაის ბუნებაში და კარგი ვაკეტილი გეომორფოლოგიაში.

ქულდუქის ხეობის ქვემო ნაწილიდან სამხრეთისაკენ მოჩანს სამი კლდოვანი მწვერვალი. ისინი რომაელებში აღბათ დიდ როლს შეასრულებენ კლდეზე ცოცვის მოყვარულთათვის.

შევაჰჩინე, რომ ალაის მთათა სისტემაში სრულიად არ მოიპოვებოდა განცალკევებული მაღალი მწვერვალები.

სადღობისას ვასო რუბინსკიმ თოფი ესროლა ქორს, რომელიც დასტრიალებდა ჩვენს ბანაჟს. თოფის დაჭექისთანავე თეთრი სხეული ნელ-ნელა დაეშვა. „ბუმბული გაეაგდებინე!“ — აღტაცებით შესძახა რუბინსკიმ. მაგრამ იმ „ბუმბულმა“ მიწაზე დავარდნისას ბრახვანი მოაღწია. თეთრი საგანი გამოდგა ძვალი, რომელიც თოფის სროლით შეგინებულ ფრინველს გაუვარდა.

ბარხაში, ფრიდი და ტრაუბე გადავიდნენ ფონით მდ. ყურშაჟზე და ავიდნენ ერთ-ერთ მწვერვალზე ჩვენი ბანაჟის დასავლეთით. მისი სიმაღლე დაახლოებით 2700 მეტრია.

შებინდებისას მოვიდა ჩვენი აქლემების ქარავანი თავისი განუყრელი სამი ვირით და ქარავანბაშით.

4 აგვისტო

წუხელ ვმორიგეობდით მე. მარკოვი, არაპოვი და სოლდატოვი. დილით ყველანი ადრე წამოვდექით.

ბირველი, რაც დღეს დილით დავინახეთ. ეს იყო უზარმაზარი ასივერი (იაკი), მის ზურგზე ამხედრებული სამი ყირგიზით.

ბანაჟიდან შედარებით ადრე გავედით. მალე გავუარეთ იმ გუმბათისებურ კლდოვან მწვერვალებს, რომლებიც ქულდუქის ხეობიდან დავინახეთ.

გზაში გვხვდება აუარებელი ქარავანი, რომლებსაც ბამბა მოაქვთ ყაშლარიდან და ხოტანიდან. საშინელი სიცხეა. მთის მზე მწვავედ იცბინება. ამას მტვერიც ერთვის. სახე ხურს, ბაგეები ხმება და სკდება.

ბარხაში რამდენიმე სჯვა ამხანაგთან ერთად ეპარება ქირკების ფარას, მაგრამ ყველანი ხელცარიელნი ბრუნდებიან უკან.

ღამისთვის ვაპირებდით ოლგინლუგში. მაგრამ იგი ვერ შევამჩნიეთ. გადაწყვიტეთ გზის გაგრძელება და მოვედით იმ ბალახოვან მინდორზე, სადაც ეს სტრიქონები იწერება.

სანამ ამ მინდორს მოვალწევდით, ბარხაში და მე დავწინაურდით საბანაკო ადგილის ასარჩევად. როცა მივედით, დავინახეთ, რომ ზაზუნების ქალაქში ამოყვავით თავი. ზაზუნა (უზბეკურად „სლურ“, რუსულად „Сурок“) დიდი მღრღნელია. ისინი სოროებს თხრიან და შესასვლელებთან დასკუპებულნი უსტევენ.

აქ გაიღვიძა ჩემში მონადირის ინსტინქტმა. მომინდა ზაზუნებზე გამომეცადა ჩემი ჩუბინობა. ერთი რამ ხელს მიშლიდა; თოფის გასროლის აკრძალვა.

საჩემე ისაა, რომ ბასმაჩების შიშით ვერიდებოდით თოფის უმიზნო სროლას. შეთანხმებულნი ვიყავით, რომ თოფს გავისროდით მხოლოდ და მხოლოდ ბასმაჩების თავდასხმის შემთხვევაში. მე რომ აქ თოფი მესროლა, ექსპედიციის წევრები, რომლებიც სადღაც ახლოს უნდა ყოფილიყვნენ, შეშინდებოდნენ. მაგრამ სულმა მაინც წამძლია. ცხენიდან გადმოვხტი და ბარხაშს შევეკითხე:

— ვესროლო?

ბარხაშმა მიბასუხა:

— ისროლე ჩამუხლულმა!

ჩავმუხლე, თოფი მოვიმარჯვე და იმ ზაზუნას დაუემიზნე, რომელიც ყველაზე უფრო გამომწვევად წამოსკუპული მეჩვენებოდა...

გავარდა თოფი. ზაზუნა შეხტა და მიაშურა თავის სოროს, მაგრამ შესასვლელში უძრავად გაიჭედა.

ჩემს მაშინდელ ხანმოკლე ბიოგრაფიაში ეს იყო პირველი ნანადირევი. დავავლე ხელი მკვდარ ზაზუნას. მოვათრე მინდვრის ცენტრში და დავაგდე.

მალე მოვიდნენ ექსპედიციის წევრები, დაინახეს მოკლული ცხოველი და, რომ გაიგეს ჩემი ნადავლი იყო, თვითონაც დაუწყეს სროლა დანარჩენ ზაზუნებს. ბევრჯერ გავარდა თოფი, მაგრამ უშედეგოდ. საღამოს ჩემი თანამზავრები ალბად ჩაიწერენ დღიურებში:

„ჩვენი კავკასიელი მარჯვე მსროლელი გამოდგა“...

სადილობისას მდინარის გაღმა თავხედურად წამოჭდა და სტვენა გააბა ერთმა „სლურმა“. ესროლა ტრაუბემ და ააცდინა. ცხოველი შეხტა სოროში. ცოტა ხნის შემდეგ ისევ გამოჩნდა. ესროლა რუბინსკიმ ისიც უშედეგოდ. როდესაც იგი მესამედ დასკუპდა სოროსთან. ბარხაშმა მითხრა:

— ლევან, ისევ შენ, სხვა გამოსავალს ვერ ვხედავ.

გაპეორდა ერთხელ უკვე მომხდარი: თოფმა იჭუხა, ზაზუნა შე-

ხტა; სოროს შესასვლელში დალია სული. მე არ მქონია დიდი წარმოდგენა ჩემს ჩუბინობაზე, — ალბათ კარგი კარაბინი შემხვდა.

ჩვენი ბანაკი მდებარეობს დაახლოებით 2900 მეტრის სიმაღლეზე ზღვის დონიდან. ამ სიმაღლეზე აფხაზეთში, ოდიშსა და დასავლეთ სვანეთში მუდმივი თოვლი დევს. ორივე მხრიდან ბანაკს დასცქერიან ღვიით შემოსილი ფერდობები.

ყურშაბის ხეობა ქულდუქის შესართავიდან ამ ადგილამდე, სადაც ჩვენ ვიმყოფებით ლამაზი ლანდშაფტით არ ხასიათდება. ეს არის ცენტრალური აზიის ტიპობრივი ხეობა — ლატაკი მცენარეულობით ოდნავ შექრელებული. შთაბეჭდილებაში რჩება მხოლოდ გაშიშვლებული პალეოსოური და მეზოზოური ქანები — წითელი და ნაცრისფერი. ჩრდილოეთისაკენ მიქცეულ ფერდობთა ჩაღრმავებებში ფეხი მოუკიდია ბალახს და არჩნალს. ხეობის ფსკერზე მოსჩქეფს ანკარა ყურშაბი.

ამაღამ იმორიგეებენ: ფრიდი, რუბინსკი, ტრაუბე და სოლდატოვი.

თაჰიდან აცდენილი ტრაგედია

6 აგვისტო

რუბინსკის რიხიანმა შემახილმა ძილის ანგელოზები დაგვიფრთხო. წამოვიშალეთ ყველა, — წუხანდელი მორიგეებისა და ზანტების გამოკლებით.

ჩვენი ბანაკის სამხრეთით, სულ ასიოდე ნაბიჯზე, ყურშაბს უფროდება პატარა ნაკადული. მის სათავეში მდებარეობს მყინვარული კარი და 3600 მ სიმაღლის უღელტეხილი, რომელიც ამოკლებს სარიოთაშის გზას. კარს მდლიდან დაჰყურებს კლდოვანი ნაცრისფერი სერი მწვერვალებით, რომელთა სიმაღლე 3800 მეტრს აღწევს. და რომლებიც თოვლს სავსებით მოკლებულია. ტელეგრაფის ხაზი ამ ხეობითაა გაყვანილი სარიოთაშისაკენ (ხეობას ეწოდება ყოი-იული).

ღილით კიდევ მოვკალი ზაზუნა და კუდი მოვკვეთე, ვინაიდან ქურქების ტარება ჩვენი ექსპედიციის პირობებში საკმარის უხერხულია. სადირბაიმ ჩემ მიერ დახოცილი ზაზუნების ქურქებს მარტილი მოაყარა და პირობას იძლევა ყოველ დილას აჰკიდოს რომელიმე სასპალნე ცხოველს. ზაზუნის ქურქი მელიისას გავს, გადავწყვიტე საჩუქრად წავუღო შინაურებს.

გამოვედით მხოლოდ 12 საათზე. ბასმაჩების შიშით მე და ფრი-
დი მზევარაევად გამოგვყვეს, — რაზმზე 200 მეტრით წინ უნდა ვია-
როთ. მალე დაიწყო თალდიყის უღელტეხილის სვეულები, რომლებიც
ჯერ კიდევ მშენებლობის პროცესშია და საერთო შეხედულებით ბა-
მისონის უღელტეხილის სამხრეთ ფერდობს მაგონებენ.

ნელ-ნელა ამოვედით თალდიყის უღელტეხილზე (3525 მ), რომე-
ლიც ბალახითაა დაფარული. ზედ უღელტეხილზე იდგა სატვირთო
ავტომობილი.

გადაწყვეტეთ გზატკეცილიდან გადასვლა დასავლეთისაკენ —
თალდიყის ხეობაში, რომელიც შეერთვის ყიზილსუსს (ალაის ველის
მთაწარ არტერიას) არჩაბულალისა და სარითაშის დასავლეთით. ეს
გზას საგრძნობლად ამოკლებს, მაგრამ, ამავე დროს, ზრდის ყაჩაღთა
ბანდასთან შეხვედრის ალბათობას.

პირველ ყირგიზულ იალალთანვე მივატოვეთ შოსე (მასთან ერ-
თად ავტომობილები და ცივილიზაციის სხვა კუთვნილებანი) და დაუ-
ყვეთ თალდიყის ხეობას. ფრიდი და მე ისევ წინ მივდივართ.

ჩვენს წინ ტიპიური პამირული პანორამა გადაშლილიყო: დაბალი
ბალახით ამწვანებული გორაკები ნაწილობრივ გაშიშვლებული ნაც-
რისფერი კლდეებით. ფერდობებზე ზაზუნებია საკუთარ სოროებთან,
უკანა ფეხებზე წამოსკუპული, ჩვენს დანახვაზე ფაცხა-ფუცხით იმა-
ლებიან. თავს დაგვტრიალებენ ისევე, როგორც კავკასიონზე წითელ-
ნისკარტა და წითელფეხება ქკები. გვხვდებიან ყირგიზები ცხენებით.
ვირებით, აქლემებით, ჯორებითა და აზავრებით. ეს ადგილები მცი-
რედაა დასახლებული. თალდიკი გაედინება მოზრდილ ხევში, რომე-
ლიც ნაწილობრივ ბალახოვანი, ნაწილობრივ კლდოვანი და მიწიანი-
ცაა.

ბანაკი გავმართეთ დაახლოებით 3100 მეტრის სიმაღლეზე, ორ
დიდ ლოდთან. ექსპედიციის მსვლელობა თალდიყის ხეობის მთელ
სიგრძეზე სამხედრო წესების დაცვით ხდებოდა, — სამხედრო კომის-
რის მოვალეობას ბარხაში ასრულებდა.

პამირი თავისი დაუდგრომელი ქარით გვხვდებოდა. ჩვენ კარავს ქა-
რი არ აყენებს. პირის დაბანა ამ საღამოს სერიაოზულ პრობლე-
მად წარმოადგენს, — ბარხაშმაც კი, მგონია, უარი თქვას ამ პიგიენურ ლო-
ნისძიებაზე.

მამაჯანი გვარწმუნებს, რომ აქ ბასმაჩები არ გაივლიან. — მათი
სათარეშო გზა ერთი კილომეტრით ქვემოთ გადის.

დალაშქრებისას დაიწყო წვიმა.

დილის ჩანაწერი: „მთელი ღამე წვიმდა“.

წუხელ. ვალტერ-შჩერბაკოვის წყვილის მორიგეობისას შორიდან ცხენების ქიხვინი მოისმა.

საპასუხოდ ჩვენმა ცხენებმაც დაიკიხვნეს. ვალტერი გავიდა წინ. და სიბნელეში დაეჯახა უცნობი მხედრის ცხენის თავს. ვალტერმა ტყვია ლულაში გაგზავნა და შესძახა:

— სდექ! ვინ მოდის?

— თქვენ ვინღა ხართ? — იყო პასუხი.

— არა, თქვენა სთქვით. ვინ ხართ.

— ჩქარა გვითხარით, ვინ ხართ, თორემ სროლას გაგიხსნით.

— პამირის ექსპედიცია, ნიკოლოზ ვასილის ძე კრილენკოს რაზმი. რუსული შეგინება. მას მოჰყვა ხარხარი.

— ჩვენ კი პოლიტსამმართველოს რაზმი ვართ, — თქვა ბოლოს ერთმა უცნობმა. — აითმერექის ბანდის კვალზე მოვდივართ.

მესაზღვრებმა გეაცნობეს, რომ ბანდაში 37 კაცია. მათგან ცხრა ინგლისური შაშხანიტაა შეიარაღებული.

დილა გათენდა სველი და ჭანდიანი. შჩერბაკოვი ამბობს, რომ ალაის კლიმატურ რეჟიმში რალაც უჩვეულო მოვლენა ხდება.

ვორობიოვისათვის, მისი გუშაგობის დროს. მიუშვარტნია ექსპედიციის ერთ-ერთ მონაწილეს შემდეგი სიტყვებით: „კარვიდან გამოვედო საქმისათვის, და ნამძინარევემა, ველარ გავიგე, საით უნდა წავსულიყავი“.

მასლობელ მთებზე, 4000 მეტრის ზევით ჩამოუთოვია.

გადაწყვეტილია, ალაის ველზე გასვლის შემდეგ დავუცადოთ აქლემების ქარავანს, მოვახდინოთ გადატვირთვა საჭიროებისდა მიხედვით და წავიდეო წინ მეტი სიჩქარით, ვიდრე აქამდე ემოძრაობდით. აქლემები და, მით უმეტეს, მათი მექარავნეები მეტად ზარმაცები არიან, — მოძრაობენ დღეღამეში 15 კილომეტრის სიჩქარით.

ყირგიზის ბიჭმა გამოიარა ორი ძაღლით. ერთი მათგანი მამაჯანმა შეიძინა ჩვენი ექსპედიციისათვის. ეს არის ბანჯგვლიანი არსება, რომელიც ვერასგზით ვერ შეჰგუებია ყელზე გამობმულ თოკს.

ხეობის შემომფარგვლელი სერები (ალაის ქედის სამხრეთი ტოტები) საკმარად სწრაფად დაბლდება. ეს გარემოება უფრო შესამჩნევს ხდის ამ ქედის თავისებურებას — მისი სამხრეთი ფერდობის მეტ სიციცაბოვეს ჩრდილოეთიდან შედარებით.

დღი ხანი არ გვიღია — ხეობა გაიხსნა და ჩვენ ალაის ველს ვავედით.

აქ ჩემ თავს ნებას მივცემ ხანმოკლე გადახვევა გავაკეთო დღიუ-რიდან და მოვიყვანო ცნობები იმ ბუნებრივი მხარის (ალაის ველის) შესახებ, რომელშიც შევიდა ჩვენი ექსპედიცია.

ჩვენ წინ გადაშლილია ცნობილი რუსი გეომორფოლოგის, უხუცესი საბჭოთა გეოგრაფის ივანე შიუკინის ერთ-ერთი ფუნდამენტური ნაშრომთაგანი — „შუა აზიის გეომორფოლოგია“, სადაც კვირბულობთ შემდეგს:

„ალაი განთქმულია როგორც შუა აზიის მთების ერთ-ერთი საუკეთესო საძოვარი. ზოგიერთი მკვლევარი ალაის ველს პამირის ნაწილად განიხილავდა. — ასეთი იყო, მაგალითად, გ. გრუმ-გრეჩინსკი. მაგრამ ალაი თავისი საშუალო სიმაღლით (3000 მ ზღვის დონიდან) თითქმის 1000 მეტრით დაბლა იმყოფება აღმოსავლეთი პამირის ქვაბულებსა და ხეობების ფსკერზე და მარტო ამიტომაც უნდა განსხვავდებოდეს მათგან თავისი ბუნებით“.

„ზოგიერთი გეოლოგი ალაის ველს მიიჩნევდა ტიანშანისა და პამირის მიჯნად, სადაც ტიანშანის სამხრეთისაკენ დამრეცად გამოზნეჭილი ნაოჭები ებჯინება ჩრდილოეთისაკენ გაღუნულ პამირის ნაოჭებს“... (თვით ი. შიუკინი ალაის ველის განსაკუთრებულ გეოგრაფიულ ერთეულად).

„ალაის ველი გაჭიმულია 133 კმ მანძილზე თაუშურუნის უღელტეხილიდან (3378მ) აღმოსავლეთით, სოფელ დარაუთყურდანამდე (2450 მ) დასავლეთით. დარაუთყურდანის ქვემოთ ალაის ველი სწრაფად ვიწროვდება და ლებულობს ვიწრო, ღრმა ხეობის სახეს. ალაის ველის ფარგლებში, მისი ფართო და ბრტყელი ფსკერის უმნიშვნელო გასწვრივი დახრილობის (0,007) შედეგად, აქ გამდინარე მდინარე ყიზილ-ხუს ნელი დინება ახასიათებს“.

„ალაის ველის ბრტყელი ფსკერის სიგანე ცვალებადობს 21,5 კილომეტრიდან (ადგილ სარიტაშთან) 8 კილომეტრამდე (დარაუთყურდანთან). ნიკოლოზ კორკენევესკი მთელი ველის ფართობს 1712 კვადრატულ კილომეტრად ანგარიშობს“.

„მდინარე ყიზილ-სუ გაედინება ალაის ველის ჩრდილო კიდე ახლოს და ხშირად უშუალოდ ეკვრის ალაის ქედის ციცაბო სამხრული ფერდობის ძირს. ეს არც არის გასაკვირი, ვინაიდან ველის სამხრეთ მხარეზე აღმართული ბუმბერაზი — ტრანსალაის ქედი გაცილე-

ბით უფრო მაღალია და მისი კალთებიდან ნაშალი მასალის ჩამოზიდვა მდინარეების, მყინვარებისა და ლვარკოვების მიერ გაცილებით უფრო ინტენსიურია, ვიდრე დაბალი ალაის ქედიდან, რის შედეგადაც ამ მასალის დაგროვებას აუცილებლად უნდა გადაეადგალებინა მდინარე ჩრდილოეთისაკენ“.

„მთელი ალაის ველი ამოვსებულია რიყნალების მძლავრი წყებით, რომელსაც ზევიდან აფარია თიხნარის 2,5-მეტრიანი სისქის ფენა. ამ მდინარეული ნაფენების გარდა, ალაის ველზე ფართოდ არის გავრცელებული მყინვარული ნაფენებიც“.

„მორენული მასალის დაგროვებას აწარმოებდნენ ტრანსალაის ქედის ჩრდილო ფერდობის დიდრონი მყინვარები, რომლებიც გამყინვარების ეპოქებში ტრანსალაის ხეობიდან ალაის ველზე გამოდიოდნენ (და მალასპინის ტიპის მყინვარების მსგავსად, ვაკეს გაწეფინებოდნენ). მორენული მასალა დაკავშირებულია ველის სამხრულ ნაწილთან, — აქ განვითარებულია ე. წ. „ჩუქურების“ ბორცვანალ-ტბიანჭაობიანი ლანდშაფტი, მიდგმული ტრანსალაის ქედის მთისწინეთზე“

„ჩუქურების ლანდშაფტს ალაის ველის მთელი ფართობის 20 პროცენტი, ე. ი. 572 კვადრატული კილომეტრი უკავია. ტრანსალაის ქედის მდინარეებს გაუკვეთიათ მორენული დანაგროვები თავიანთი ხეობებით და შეუქმნიათ ფართო წყალგამყოფი სერები, რომელთა სიგრძე ზოგ შემთხვევაში 12 — 15 კილომეტრს აღწევს. სიმაღლეთა რხევა ჩუქურების ზედაპირზე 20 — 30-ია ზოგან კი 40 მეტრსაც უდრის“.

„ნ. კორჟენეცკის დასკვნით, ჩუქურების აღნაგობა და მორფოლოგია ასახავს ტრანსალაის ქედის ორჯერადს გამყინვარებას. მეორე (გვიანდელი) გამყინვარების მორენები გადაფარებულია პირველის გადარეცხილ მორენებზე“.

„პირველი, უფრო მძლავრი გამყინვარების ეპოქაში უზარმაზარი მყინვარი მთლიანად ფარავდა ალაის ველს. ყინულის მასის უმეტესი ნაწილის დამამზადებელი ტრანსალაის ქედი იყო. უფრო სუსტი, მეორე გამყინვარების დროს ტრანსალაის ქედის მყინვარები მხოლოდ აღმოსავლეთ ნაწილში ერთმანეთთან შეკავშირებით ქმნიდნენ მთლიან მასწინა საფარს. ყიზილართის უღელტეხილის დასავლეთით, ტრანსალაის ქედის დადაბლების შედეგად მყინვარები არ ერთიანდებოდნენ და მთავარ სტადიაში ალაის ველის კიდესთან თავდებოდნენ. — ამიტომ, რომ ყიზილსუს მარცხენა შენაკადის — ქამანსუს დასავლეთით ჩუქურებიც ალაის ველზე არ გამოდიან“.

ნაშუადღევს ღრუბლიანობა კლებულობს. წვიმა წყდება, ნიადაგი და ბალახი სწრაფად შრება.

წინააღმდეგ შემთხვევაში შეგვეძლო გვეთქვა, რომ აქ „ალაის ველი“ კი არ არის, არამედ „ალაი სველია“.

დავიბანაკეთ მდინარე სარიქ-მოლოლის მარჯვენა ნაპირზე, დაახლოებით 3000 მეტრის სიმაღლეზე ზღვის დონიდან.

ბანაკს ორი ცხენოსანი ყირგიზი მოადგა. რუბინსკიმ მათ საბუთები გაუხინჯა, — დასწყევლოს ღმერთმა ეს ბასმაჩობა! შჩერბაკოვმა მოულოდნელ სტუმრებს დასტარხანი (სადილი) მიართვა. წასვლისას გავატანეთ წერილები გულჩაში.

ტრანსალაის ქედზე ისევ ჭანლი წევს, — მწვერვალები არ მოჩანს.

პირველი მორიგეობა მე მხვდა. რამდენჯერმე ჩავედი ჩვენს აქლემებთან, რომლებიც დაღამებისას მოვიდნენ.

წრედ გადაბმულ აქლემებს ატარებდა უზბეკი მექარავენე, თანაც ტრადიციულ, სვედიან ქანგებს იმღეროდა.

8 აგვისტო

დილიდანვე სამხრეთით, დიადი ზმანება აღიმართა ტრანსალაის ქედისა, ცამდე მისული ლენინის პიკით, „არხარით“, „მესაზღვრით“ და სხვა თოვლიანი მწვერვალებით. წვეტიანი ფორმები მათ შორის თითქმის არ არის, მაგრამ უზარმაზარი აბსოლუტური და შეფარდებითი სიმაღლე, ვრცელი სპეტაკი თოვლის ველ-ფერდობები, ცისფრად ჩამოწოლილი ვეება მყინვარები შეუდარებელ შთაბეჭდილებას ტოვებენ.

ტრანსალაის ხეობათა გამოსასვლელების წინ ალაის ველზე დახვავებულია ბოლო მორენები, რომლებიც გვიმოწმებენ ძველი მყინვარების გამოსვლას მთიანი ხეობებიდან ვაკეზე. ისინი ფარავენ ვრცელ ფართობს მდინარე ყიზილსუს მარცხენა (სამხრულ) სანაპიროზე და ამ უკანასკნელს დაბორცვილი ზედაპირის ხასიათს ანიჭებენ.

ტრაუბე ავად არის.

შჩერბაკოვის განმარტებით, სიტყვა „ალაი“ ჰრელს ნიშნავს.

ბანაკი საკმაოდ ადრე მივატოვეთ (ქარავანთან ტვირთცულის შემდეგ).

ლენინის პიკის მასივის მძლავრი მყინვარებიდან გამოდის წყალ-უხვი მდინარე აჩიყსუ.

ჩვენს წინ ერთმანეთს მიჰყვებიან მწვერვალები: „აღმოსავლეთის ცისკარი“, ყურუმდი, ლენინის, ძერეინსკის, ციურუპას, არხარი“, სვერდლოვის პიკები.

გადავლახეთ მთის ორი მდინარე — ყურუმდი და ქინდიკი, რომლებიც ამავე სახელწოდების მქონე (ალაის ქედზე მდებარე) უღელტეხილებიდან მოედინებიან. მიუხაზლოვდით მდინარე ყიზილსუს („წყალწითელას“) და დავარწმუნდით, რომ მას მართლაც წითელი წყალი მოაქვს.

ერთგან მდინარის ნაპირი მაღალ ფლატეს წარმოადგენს. აქ ბილიკი ისეთ ადგილში გადის, სადაც ერთი კაცი ათს შეაკავებს. აქ, რაღა თქმა უნდა, ბარხაშმა უდიდესი სიფრთხილით გაგვატარა.

აქვე მდებარეობს პატარა ყიშლალი, სადაც პაირანი დავლიეთ.

როდესაც ჩვენ ამ ყიშლალს ვუხაზოვდებოდით, იქიდან გამოვარდა ერთი კაცი, თავქუდმოგლეჯით მოახტა ცხენს, გააქენა და მალე თვალთაგან მიგვეფარა. უფროსმა პამირელებმა აგვიხსნეს, რომ გაქცეული კაცი ბასმაჩი იქნებოდა და ამიტომ ჩვენთან შეხედრას განაკრიდა (მით უმეტეს, რომ მზეზე აელვარებული თხუთმეტიოდე კარაბინის გამო ჩვენს რაზმს საკმაოდ მრისხანე შესახედლობა ჰქონდა).

ბანაკი გავმართეთ წყაროსთან — მდ. ყიზილსუს მარჯვენა სანაპიროზე „ქუთულგა-ინგურ“-ის მახლობლად, რომლის პირისპირ, მდინარის მარცხენა ნაპირზე მდებარეობს ადგილი „გაზ“.

აღსანიშნავია, რომ ჩუქურები (ბოლომორენები) ჩვენი ბანაკის აღმოსავლეთით ყიზილსუს მარჯვენა ნაპირზეც გვხვდება.

ცხენით მგზავრობა ალაის ველზე დღეს მძიმე გამოდგა. მთის მზე შეუებრალეზლად გვიწვავს სახეს და ხელებს, ტუჩები ხმება და სკდებდა. თვალები უნებურად იჭუტება. სამაგიეროდ, მტვერი აქ თითქმის არ არის.

ჩვენი ბანაკიდან სამხრეთ-დასავლეთით, ტრანსალაის ქედზე მოჩანს დათოვლილი მწვერვალი — სვერდლოვის პიკი, რომელსაც ალაის ხეობის მხრიდან მიუყვება შუაზე გალუნული თოვლიანი სერი. ტრანსალაის ქედზევე ყურადღებას იპყრობს მეტად ვრცელი, დაკიდული ფირნის მინდვრები იშვიათი გაშიშვლებებით და ნაოჭებით. ქედი შესამჩნევად დაბლდება დასავლეთის მიმართულებით.

მდინარე ყიზილსუ ველის მარჯვენა (ჩრდილო) კიდე ს ეტანება, სადაც მას უახლოვდება ალაის ქედის ციცაბო კონტრფორსები. ბალახეული გაღარიბდა.

ფინსტერვალდერის 1928 წ. რუკის მიხედვით, ჩვენი ბანაკი დაახლოებით 2700 მეტრის სიმაღლეზეა.

0. ავიზიტო

მოკრიალებული დილა გათენდა. ტრანსალაის ქედი მხიარულად აელვარებს თავის მარადიულ თოვლიანულს. თანდათან ცხება.

ტრანსალაის ქედი განსაკუთრებით შესანიშნავია იმით, რომ დიდ მანძილზე (დაახლოებით 80 კილომეტრზე) ინარჩუნებს მაღალ აბსოლუტურ სიმაღლეს (5500 — 7100 მ) და მთლიანად თოვლითაა შემოსილი. დარაუთ-ყურღანის მერიდიანისაკენ ტრანსალაის ქედი შესამჩნევად დაბლდება, ასე რომ, მის დასავლეთ ნაწილზე თოვლიანი ზონა შედარებით ღარიბია.

ტრანსალაის ქედის გასწვრივი პროფილი საკმაოდ ნაზია. აქ სრულიად არ მოიპოვება ნამდვილი ციცაბო და მახვილი მწვერვალები ან ნემსისებური „ყანდარმები“, როგორებიც კავკასიონს ამშვენებენ, ყურადღებას იპყრობენ მხოლოდ მკაფიოდ გამოჩეკებული თოვლიანი თხემები.

მწვერვლები აქ ბლაგვი კუთხეებით მთავრდება. ლენინის პიკის დასავლეთი და აღმოსავლეთი სერები, მაგალითად, მწვერვალთან შეადგენენ დაახლოებით 140°-იან კუთხეს, ხოლო ძერჟინსკის პიკს ზურგი თითქმის სავსებით თარაზული აქვს დაახლოებით ერთი კილომეტრის სიგრძეზე, გვერდები კი ეშვება 30 — 40°-იანი დახრით.

ტრანსალაის მთაგრეხილის აღნიშნული ტოპოგრაფიული თავისებურება ნათელი ვახდება, თუ გავიხსენებთ შემდეგს: კავკასიონის ისეთი მწვერვლები, როგორიცაა: მყინვარწვერი, თეთნულდი, აილა-მა, გისტოლა, ბაშილთაუ, დაქუეხი თავის თხემებთან შეადგენენ 95 — 100°-იან კუთხეს.

სვერდლოვის პიკის თხემური კუთხე დაახლოებით 100° ეთანასწორება, რაც ტრანსალაისათვის იშვიათია.

ჩვენი ბანაკიდან სამხრეთის მიმართულებით, ტრანსალაის მთავარი წყალგამყოფი თხემის ვადალმა მოჩანს თოვლიანი მწვერვლები, რომლებიც იალბუზს მაგონებენ.

მარადიული თოვლის საზღვარი ტრანსალაის ჩრდილო კალთებ-

ზე, ჩემი დაკვირვებით, 4300 — 4800 მეტრის სიმაღლეთა ფარგლებში უნდა ცვალებადობდეს (ოდნავ უნდა ეშვებოდეს დასავლეთისაკენ). ამავე დროს ალაის ველი მდებარეობს 3300 — 2500 მეტრის სიმაღლეზე და დაბლდება დასავლეთისაკენ.

ფინსტერვალდერის რუკიდან ამოწერილი ტრანსალაის ქედის ზოგიერთი თვალსაჩინო მწვერვალის აბსოლუტური სიმაღლეები:

ყიზილ-ალინი	6595 მ.
ლენინის პიკი	7127 მ
ძერჟინსკის პიკი	.6713 მ
ციურუპას პიკი	5845 მ
კრასინის პიკი	5996 მ
სვერდლოვის პიკი	5455 მ

კავკასიონის ვერც ერთი ხეობიდან ვერ დაინახავ მთავარ ქედს რამდენიმე ათეული კილომეტრის სიგრძეზე, თუ მწვერვალზე არ ახვალ. აქ კი ალაის ველიდან თვალს აწვდენ ტრანსალაის მთელ თოვლიან ზღუდეს.

ბანაკიდან გამოვედით 10 ს 30 წ. გზა ყიზილსუს მარჯვენა ნაპირის გასწვრივ მიემართება. მცენარეულობა ღარიბდება, ნიადაგს ერევა თეთრი ქვიშა.

საინტერესო მცენარეს ვხვდებით ალაის ველზე, რომელსაც „უიულა“ ეწოდება. იგი ქსეროფიტი (სიმშრალის მოყვარული) უნდა იყოს. მერქანი მას არ გააჩნია, მაგრამ ღერო მაღალი (2 — 3 მეტრამდე) აქვს და ჩვენებურ შამშნარს მოგვაგონებს. უიულას წრიული ფორმის ბრტყელი ხმელი ნაყოფი აქვს, რომელიც ერთადაა ახუნძლული და ადვილად ცვივა.

ვსარგებლობთ უიულას ამ თვისებით და მის ტევრებში გავლისას ვერთობით: წინ მავალი თავისი მათრახის დარტყმით ჰქმნის ნაყოფების „წვიმას“ უკან მავალის თავზე.

სვერდლოვის პიკი თანდათან იცვლის შესახედაობას და მახვილწვეროვანი ლამაზი პირამიდის სახეს ღებულობს. ჩრდილოეთის მხრიდან იგი ძალიან ემსგავსება სვანეთის მწვერვალს გისტოლას. ეს არის ტრანსალაის მართლაც ერთადერთი მწვერვალი, რომელიც იმსახურებს „პიკის“ წოდებას (ამ სიტყვის რუსული შინაარსით)¹.

სვერდლოვის პიკი ალპინისტური თვალსაზრისით საინტერესოა.

1. „პიკ“ ინგლისურად საერთოდ მწვერვალს ნიშნავს, რუსულად კი იხმარება შევიწროებული მნიშვნელობით (როგორც წვეტიანი მთის აღმნიშვნელი).

ალაის ველიდან მას ორი მეტად თუ ნაკლებად მოხერხებული გზა აქვს ჩრდილო-აღმოსავლეთიდან და ჩრდილო-დასავლეთიდან. ორივე ვარიანტის საერთო მონაკვეთს შეადგენს მწვერვალის ჩრდილო თოვლიანი სერის თხემი.

რაც შეეხება ალაის ქედს, იგი ამ ადგილებიდან მეტად უსიცოცხლოდ გამოიყურება.

ალაის ველზე რეგულარულად (შუადღისას) ამოვარდება ხოლმე საკმაოდ მძლავრი ქარი, რომელიც დაღამებისას ჩადგება, ან მეოქვდღის შუადღემდე.

ჩვენი საპალნიანი ცხენების ქარავანი ნელა მოძრაობს და იძულებული ვხდებით ვუცადოთ ხოლმე.

სვერდლოვის პიკის დასავლეთით ტრანსალაის ქედში ღრმად იჭრება თერსადარის ხეობა, რომლითაც მიდის გზა იმავე სახელწოდების უღელტეხილისაკენ. ხეობის სათავეში, ალაის ველის მარჯვენა მხრიდან მოჩანს მარადთოვლიანი მწვერვალების ლამაზი კრებული, — ესაა „ალთინ-მაზარის ბუმბერაზები“ პეტრე დიდის ქედზე. ერთი მათგანი, მთლიანად თოვლიანი ზედაპირის მიუხედავად, საკმაოდ ციცაბო და მახვილია. ამ სამი მწვერვალის სახელებია: მუსჯილა, შილბე და სანდალი.

სოფელი დარაუთყურღანი, სადაც ჩვენ მივედით, მდებარეობს 2460 მეტრის სიმაღლეზე, მდინარე დარაუთის მარჯვენა ნაპირზე. თიხისგან შეკოწიწებული „ციხე“, რომელიც ფარებს უფრო ემსგავსება და 4 — 5 იურტა, ობოლ საფლავებთან ერთად, ალაის თემსაბჭოს ცენტრს ქმნის.

ჩვენს ბანაკში მოვიდნენ ადგილობრივი საბჭოთა მუშაკები (ყირაგიზები) და მათთან ერთად ფორტო გადავიღეთ. ამბობენ, ახლო მომავალში აქ უნდა ჩამოყალიბდეს საბჭოთა მეურნეობა.

პროფესორი შჩერბაკოვი და მე ვსაუბრობთ კავკასიურ საკითხებზე. მას სცნობია გიორგი ნიკოლაძე, რომელსაც თურმე ხვდებოდა დონბასში 1912 — 13 წლებში. შჩერბაკოვი ნამყოფია სვანეთში (მარშრუტით: უღელტეხილი იუსენგი — ბეჩო — ეცერი — ლაპილი — მესტია — ლატფარი — ცაგერი — ქუთაისი — ბათუმი).

ვათვლიერებ ფინსტერვალდერისეულ პამირის რუკას, რომელიც მის მიერაა გადაღებული 1928 წლის ზაფხულში, ფოტოთეოდოლიტის საშუალებით. ვრწმუნდები, რომ ტოპოგრაფებისთვისაც კი პამირზე ჯერ კიდევ დიდძალი ნედლი მასალაა ხელუხლებლად დარჩენილი, რომ არ ვილაპარაკოთ იმ თვალუწვდენელ ასპარეზზე, რომელიც აქ მოე-

ლის გეოლოგს, გლაციოლოგს, ბოტანიკოსს, ზოოლოგს და მეცნიერების სხვა დარგის მუშაეებს.

ადგილობრივ „მთავრობასთან“ საუბარში ირკვევა იმ ბასმაჩთა ბანდის ბედი, რომელიც ჩვენ ბედის განგებით აგვცდა რამდენიმე დღის წინათ. მათ 4 აგვისტოს გადაუვლიათ ჯიფთიქის უღელტეხილით, მაგრამ მოხვედრილან მესაზღვრეთა ორ რაზმს შორის და ძირითადად განადგურებულან. თუმცა მთავარი ბასმაჩები (აითმერქეი და გაიუბი) დაჭრილები გაქცეულან და ფერღანაში შეუფარებიათ თავი. სხვათა შორის, ოზიდან ჩვენ ვაპირებდით ზემოდასახლებული უღელტეხილისაკენ წამოსვლას ჩვენთვის უმოკლესი მარშრუტით, მაგრამ შჩერბაკოვმა, სათანადო ორგანოების რეკომენდაციის საფუძველზე, ეს ვარიანტი საშიშად ცნო და თალდიყის გზა ირჩია. ეს ასე რომ არ მომხდარიყო, პირისპირ შევეყრებოდით ბანდიტებს.

ხვალ ჩამოგვმორდებიან შჩერბაკოვი, მოსკვინი, სოლდატოვი, ტაგეევა და ორი სხვა ამხანაგი, რომლებიც თერსალარის უღელტეხილით გადავლენ პირდაპირ მუქსუს ხეობაში. დანარჩენი, უმეტესი ნაწილი ჩვენი ექსპედიციისა (მათ შორის თქვენი მონა-მორჩილიც), წავალთ სოფელ დევსიარისაკენ. დევსიარში მოხდება ხელმეორედ დაყოფა: ნაწილი შეუყვება მუქსუს ხეობას, უმრავლესობა კი წავა ხინგოუს ხეობაში — სოფელ ფაშიმღარში, რომელიც შეასრულებს ძირითადი საყრდენი ბაზის დანიშნულებას ლარმოს კვანძისა და პეტრე დიდის ქედის კვლევისათვის.

ამასთან დაკავშირებით, სალამოს ჩვენს კარავში მოხდა საექსპედიციო ქონების განაწილება.

10 აგვისტო

დილა მზიანი გათენდა.

თერსალარის ხეობა და უღელტეხილი ტრანსალაის ქედს მკვეთრად განსხვავებულ ორ ნაწილად ჰყოფს, — აღმოსავლეთი ნაწილი ბევრით მაღალია დასავლეთისაზე, ამიტომ უფრო მდიდარია თოვლითა და ყინულებით.

კარავის გვერდით წევს ვლადიმერ ვორობიოვი. მან თავი გამოყო საძილე ტომრიდან, თმები ბუმბულით აქვს სავსე, — ეს მოვლენა ჩვენთვის ყოველდღიურია, ვინაიდან გაგის ბუმბული ბლომად გამოდის საძილე ტომრების აბრეშუმის სარჩულიდან.

ალაის ველი დასავლეთურ ბოლოში ვიწროვდება და ხეობად იქ-

ეცეა. ალაისა და ტრანსალაის ქედები თავისი კონტრფორსებით უახლოვდებიან და თითქმის ეხებიან ერთმანეთს.

ხელში მომხვდა კრებული პამირის 1928 წლის ექსპედიციის შედეგებზე. ნიკოლოზ კორჟენეცკის განმარტებით სიტყვა „ალაი“ ნიშნავს არა ჭრელს, არამედ ჯოგს, ხროვას, ბრბოს, ლაშქარს, ჯარს, რაზმს...

უკანასკნელ ხანებამდე ყირგიზები ინარჩუნებდნენ სავაჭრეულო წეს-წყობილების ელემენტებს. თითოეულ გვარს საზამთრო და საზაფხულო საძოვრები ცალკე ჰქონდათ მიჩენილი. ბოლო დროს სცადეს დაერღვიათ ეს ტრადიციული დაყოფა.

ბანაკიდან გავედით 14 ს. 30 წუთზე. დიდი მანძილი არ გავგივლია, რომ შეგხვდა საკმაოდ ვიწრო კარნიზები ყიზილსუს მარჯვენა ნაპირის კლდეებში, — ეს იყო პამირის პირველი სალაში.

თერსადარის ხეობის დასავლეთით ტრანსალაის ქედის ჩრდილო კალთები შედარებით უხვადაა მცენარეულობით შემოსილი. კონტრასტი მეტად მკაფიოა. აქაურ ფერდობებზე ბალახის გარდა დაინახავ ტყესაც, — ის შედგენილია არჩითა და ბუჩქნარით.

მივადექით მდინარე ახსუს („თეთრ წყალს“), რომელიც ალაის ქედის კალთაზე ლებულობს სათავეს და შეერთვის მდ. ყიზილსუს. ესაა მძლავრი მდინარე, რომლის ფონის დაძლევა სერიოზულ პრობლემად გამოიყურება.

ახსუს შესართავიდან 3 კმ მანძილზე, მის ხეობაში მდებარეობს ყიშლალი „ჩაქ“. ჩვენი გზა შეუხვევს ახსუს ხეობაში და გადადის მდინარეზე ყიშლალის მახლობლად მდებარე ხილით.

ყიშლალში გვიჩვენეს ბასმაჩების მიერ 1930 წელს დანგრეული სკოლის შენობა.

ახსუს ხილზე გადასვლისას ბარხაშის ცხენი შეერთა, შებრკოლდა და შეაფერხა ექსპედიციის მსვლელობა.

ტრაუბემ დაიძახა:

— სახედარი ყოველთვის წინ მიდის!

ამ სიტყვებით ლენინგრადელ ტროპოგრაფს სურდა ეთქვა, რომ საჭიროა ბორის ფრიდის ცხენმა პირველმა გაიაროს ბოგირზე და მაშინ დანარჩენებიც თამამად მიბაძავენ მის მაგალითს.

ბოგირის შემდეგ ისევ გვხვდება კლდოვანი კარნიზები.

ტრანსალაის ქედის ფერდობზე მოჩანს რამდენიმე ცირკული მყინვარი, რომლებიც ძველ ხეობურ მყინვართა ფირნის მინდვრების ნაშთები უნდა იყოს.

სვერდლოვის პიკის დასავლეთი ფერდობი, რომელსაც ახლა ვხედავთ, შედარებით უფრო კლდოვანია. ეს მწვერვალი თავისი თამამი მოხაზულობით ჩრდილავს ჩემ მიერ დანახულ ტრანსალაის ყველა დანარჩენ მწვერვალს.

ყოზილსუს მარჯვენა სანაპიროზე ვხედავთ ქაცვის ხშირ ბუჩქებს. მახსენდება ქაცვნარით დაფარული თერგის რიყე სტეფანწმინდის ზემოთ.

ალაის ველი ვიწროვდება და სადაცაა ხეობად იქცევა. — მისი სიგანე ახლა უკვე 10 კილომეტრს არ აღემატება.

ტრანსალაის მთაგრეხილის წინ აღმართულა მეზოზოური ასაკის წითელი კლდეები, რომლებზეც გეოლოგები ამჩნევენ „ნასხლეტთა ნათელ კვლებს“. ამ კლდეების უკან ნელ-ნელა იმალება ტრანსალაის კეკლუცი — სვერდლოვის პიკი.

ციცაბო დაღმართს მიხვეულ-მოხვეულად ჩაუყვება ბილიკი, რომელსაც ჩაეყვართ მდინარე ყოზილსუსზე გადებულ ხიდთან. ეს არის ჩვეულებრივი მოქანავე ბოგირი, როგორც კავკასიონზეც ბევრია.

დარაუთყურღანში ყოფნისას გვირჩიეს ღამის სათევად გავჩერებულიყავით ზოლთოყოის მინდორზე, რომელიც სოფელ ყარამუქის გზაზე ერთადერთ მოსახერხებელ ადგილად ითვლება. ბარხაშის შეცდომის შედეგად ეს კარგი საბანაკო ხელიდან გავუშვით და ზემოხსენებული ხიდით გადავედით ყოზილსუს მარცხენა ნაპირზე, სადაც შესაფერისი ადგილი არ აღმოჩნდა.

ჩვენმა მექარავენებმა ეს იცოდნენ და ამიტომაც გაჩერების ნაცვლად განაგრძეს გზა მარჯვენა ნაპირით.

ბანაკი გავმართეთ დაახლოებით 2200 მეტრის სიმაღლეზე, სანახევროდ დანგრეულ რაბათთან¹. კარვები არ დაგვიდგამს, ისე დაეწეკით. ღამე ვმორიგეობდით: რუბინსკი, ნედოკლადოვი, ტრაუბე და მე.

11 აგვისტო

დღევანდელი დღე დამკვრელურად არის გამოცხადებული — განზრახული გვაქვს საღამომდე მივალწიოთ სოფელ აჩიყალმას („მუჯევე ვაშლს“). გზად უნდა გავიაროთ სოფელი ქიჩიქ-ყარამუქი, რომლის ახლოს ვადის ყირგიზეთისა და ტაჯიკეთის საზღვარი.

¹ რაბათი — ფუნდუკი (ქარვასლა).

ყოზილსუს ხეობას დასავლეთისაკენ თანდათან ავიწროებენ ორი-ვე მხრიდან მობჯენილი კლდოვანი მასივები.

ბანაკის მიდამოებში ისევ შეგვხვდა უიუღას ტევრები. ამ მცენარის ელიფსისებურ თესლებს ფისის სუნი უდის. მისი ღერო წებოთია შეხონხლილი.

ფუნდუკი („რაბათი“), რომლითაც ჩვენ ვისარგებლეთ წინა ღამეს, თურმე კერძო მფლობელს ეკუთვნის. იგი დილაადრიან, გამოცხადდა და ქირა მოგვთხოვა (დაკმაყოფილდა 5 მანეთით).

ყირგიზისაგან ნაყიდი ძალღი „ალაი“ უკვე შეეჩვია თავის ახალ მფარველს — მზარეულ მამაჯანს.

ალაის გარდა, ჩვენ ქარავანს კიდევ ორი ქოფაკი აედევნა, როგორც ჩანს, უპატრონოები. ისინი სულ წინ მირბიან.

ბანაკიდან 10 ს და 30 წუთზე გავედით. ჩვენს წინ ჩნდებიან ტრანსალაის დასავლეთი მონაკვეთის ახალ-ახალი მწვერვალები. სიმალლის მიხედვით ისინი, რა თქმა უნდა, გაცილებით ჩამოუვარდებიან აღმოსავლეთი ნაწილის მთებს, — ზოგიერთი მხოლოდ 5000 მეტრს აღწევს, მაგრამ ამავე დროს დასავლეთი უბნის მწვერვალები აღემატებიან აღმოსავლეთისას სილამაზითა და სიციცაბოვით.

განსაკუთრებით დიადია შეთოვლილი წვეტი ერთ-ერთი ხეობის სიღრმეში. ყოზილსუს ხეობა განაგრძობს შევიწროებას, თანაც სამხრეთ-დასავლეთისაკენ უხვევს.

ერთგან გვიხდება გადასვლა პატარა უღელტეხილზე (2250 მ), რომელიც მდებარეობს მარჯვნიდან (ალაის ქედიდან) წამოსულ სერზე. უღელტეხილამდე პატარა ტბის გავლა მოგვიხდა, რომლის ფსკერიდან გრუნტის წყლები ამოიუხჩუხებენ. აქვეა ყიშლალი, სადაც ცოტაოდენი ჰაირანი დავლიეთ.

მექარავნებმა მოითხოვეს დაბანაკება, მაგრამ ბარხაშმა მკაცრი უარი უთხრა გაჩერებაზე.

უღელტეხილზე არის ბუჩქნარი და ნათესები.

უღელტეხილიდან დაიწყო საკმაოდ სახიფათო ბილიკი. ალაგ-ალაგ მხედარი ძნელად თუ გაივლის, ამიტომაც ცხენები სადევით მიგვყავს. სადღაც ძირს სწრაფი დინებით მიეჭანება მღვრიე ყოზილსუ, რომელიც აქ უკვე წითელი კი არა, ყვითელი ფერით განირჩევა.

ხეობის გვერდობებზე მოჩანს თხელი (როგორც ბოტანიკოსები იტყვიან, „ნათელი“) ტყე-ნეკერჩხალი, არყი, კუნელი, კარგად გამოსახული ბალახეული „სართულით“.

განზრახული გეგმა ვერ შესრულდა, — ვერ მივალწიეთ აჩიყ-

ალმას. შეეჩერდით ანკარა მდინარესთან, რომელიც ყიზილსუს მარჯვნიდან შეერთვის. ხეობიდან თვალი მოვკარით პეტრე დიდის ქედის რომელიღაც მედიდურ მწვერვალებს, რომლებიც არ გავდა ჩემს მიერ დღემდე შუა აზიაში ნანახ მთებს.

კარნიზებზე გამოვლისას სამ ტვირთიან ცხენს ფეხი დასხლტომია და ფერდობზე დაგორებულან, ეს მოხდა შედარებით უხიფათო უბანზე, — ცხენებიც და ტვირთიც უზიანოდ გადარჩა.

ნაკადულზე პირი დავიბანე, რის გამოც სახეზე კანი დამეჭიმა. უსიამოვნო შეგრძნებაა! გადაწყვეტილი მაქვს, რაც შეიძლება იშვიათად ვიბანო პირი.

12 აგვისტო

გუშინ დილით ნინა მოსკვინამ ფუნდუკის კედელზე („ღუვანაზე“, ე. ი. ტალახისა და აქლემის ნეხვის ნარევისაგან ამოყვანილ კედელზე) მორიელი დაიჭირა. ნინა შუა აზიაშია გაზრდილი და მისთვის ღრიანკალთან შეხვედრაში მოულოდნელი არაფერი იყო.

სულ სხვა რეაგირება ჰქონდა შხამიანი არსების ნახვისას ჩვენს ჩეხს — ანტონ ცაგს. მას დამე დაესიზმრა, რომ მის შუბლზე მორიელი დაცოცავდა.

ვორობიოვმა, რომელიც იმ დროს საგუშაგოზე იდგა, დაინახა, რომ ცაგისა და ფრიდის კარავი უცნაურად აღიმართა, — ანტონს მორიელი „დაეჭირა“ და მძლავრი მოქნევით კარავიდან „გაეტყორცნა“. ცაგმა მხოლოდ დიდი ხნის შემდეგ დაიჭერა, რომ მისი „მორიელი“ ღრმა შთაბეჭდილებებით გამოწვეული ზმანება იყო.

დილით ციოდა, უმრავლესობა უკარვოდ ვიწექით, ამიტომაც ზღაზენით წამოვდექით. მიუხედავად ამისა, ბანაკიდან შედარებით ადრე გავედით.

ისევ დაიწყო ყიზილსუს მოსხლეტილ მარჯვენა ფერდობზე გაბმული ბილიკები. ამჯერად ჩვენ მივადექით ნამდვილ „ოვრინგებს“.

ოვრინგი ეწოდება ხელოვნურ ნაგებობას, აივანს, რომელიც კეთდება კლდეებში შეჭრილ ძელებსა და მორენებზე ქვების, ფიჩხის ან მიწის დაყრა-წყობით. გრძელი ოვრინგებია გაკეთებული მდინარეებთან — ფიანჯის, ბართანგის და სხვათა კლდეკარებში.

როდესაც ჩვენ ოვრინგებს მივადექით, ბარხაშის განკარგულებით ერთ-ერთი მეჭარანე, შემხვედრი მგზავრების შეჩერების მიზნით წინ წავიდა. მართალია, შემხვედრი ქარავნების მიერ ერთიმეორისათვის

გვერდის ასაქცევად ოვრინგებთან ხელოვნური გამოქვამულებია გამოკაფული, მაგრამ დიდი ქარავენების გავლისას ეს თავშესაფრები პრობლემას ვერ წყვეტს და აუცილებელი ხდება გზის სრული განთავისუფლება საწინააღმდეგო მიმართულებით მოძრავი მგზავრებისაგან.

ნაცადი ყირგიზული და უიღურული ცხენები ყურებდაცქვეტილნი გულდასმით სინჯავენ ბილიკს და ფრთხილად (ვიტყოდი „ფაქიზად“) აბიჯებენ ფეხებს. პიტალო კლდეზე ჩლიქები უსხლტებათ და ნალებით ნაპერწყლებს კვესავენ.

მქარავენები სათითაოდ უშვებენ ცხენებს ბილიკზე და თვალყურს ადევნებენ, რომ ცხოველებმა არ მოინდომონ ერთმანეთის გასწრება, ტვირთით კლდეს არ გამოედონ და უფსკრულში არ გადაიჩეხონ.

დიდი სიფრთხილის მიუხედავად, ერთი ძროხა მაინც გადაგვეჩეხა ოვრინგიდან. აღამიანი რომ ყოფილიყო მის ადგილას, აშკარად დაიღუპებოდა, ძროხა კი გადარჩა. ყაშლარელები ქარაფზე დაეშვნენ და მოძებნეს საბრალო პირუტყვი, რამდენიმე ალაგას ტყავი გაგლეჯოდა და სისხლი სდიოდა. დიდი წვალებით ამოათრიეს ძროხა გზაზე.

„ოვრინგული განცდები“ თითქმის არ გვიტოვებდნენ დრო ბუნებაზე დაკვირვებისათვის. მაგრამ მაინც შევნიშნეთ, რომ ყიზილსუს ხეობის ამ მონაკვეთიდან, სამხრეთის მიმართულებით კარგად მოჩანდა პეტრე დიდის ქედის მწვერვალები. რუკაზე დახედვით ვგებულობთ, რომ ესაა ტინდალის, აგასიცისა და სევერცოვის (ინგლისელი და შვეიცარიელი მყინვართმცოდნეებსა და პამირის ცნობილ რუსი მკვლევარის) სახელობის „პიკები“.

ყიზილსუს ოვრინგებიდან სამხრეთისაკენ მოჩანდა ავღანეთის ტერიტორიაზე მდებარე მთა — ტირაჩ-მირი — ჰინდუკუშის მთაგრეხილის უმაღლესი მწვერვალი. განგაცვიფრებთ სვეტივით ამართული, ყინულით შელესილი ეს ტიტანი.

ოვრინგები რომ გავიარეთ, შემოგვხედნენ ვაშლით დატვირთული ცხენები, — მათ აჩიყ-ალმიდან ვიტამინი მიაქვთ ალაის ველზე უხილოდ მყოფი ყირგიზებისათვის.

ვუახლოვდებით აჩიყ-ალმას. სოფლის მახლობლად ხეობის ფსკერიდან „უაზროდ“ აღმართულა კლდე — ნაშთი მდინარისა და ნიაღვრების მიერ გადაარეცხილი ქანებისა.

ამ კლდის მარჯვნივ მალე დაეინახეთ დაცემული ვაკე და მწვანეში ჩაფლული პატარა სოფელი. სოფლის მახლობლად არის გოგრის, ცერკვის და სიმინდის ნათესები. თავად სოფელი საესეა ალვის-

ხეებითა და ვაშლით. იგი სასიამოვნო დასანახია ალას ველის უბად-რუკი სამოსახლოების შემდეგ.

ალვის ხეების ჩრდილში ვაშლით ვიჭერეთ გული, ჩაი დავლიეთ, დავისვენეთ და გზა განვაგრძეთ.

აჩიყ-ალმის ყანებში ჩვენი ყურადღება მიიპყრეს უცნაურმა მწერებმა. მათი მსგავსი კავკასიაში არ მინახავს. გარეგნული შეი-ხედაობით ისინი არ განსხვავდებიან ბალახის ან ქირანახულის ღერო-თა ნატეხებისაგან. ეს „ნატეხები“ იწყებენ ცოცვას თქვენს ხელზე და თავს გაზიზღებენ. რუსულად „папосытник“ ჰქვიან.

რამდენიმე კილომეტრის მანძილზე ბილიკი მიდის ინტრუზიული (დედამიწის გაჭრვარებული წიაღიდან ქერქში შემოქრილი, შემდეგ გაციებული და გაშიშვლებული) მასივის გასწვრივ. გზის ორივე მხარეზე ყრია სიენიტის (ინტრუზიული ქანის) უზარმაზარი ლოდები, დიდი სიმაღლიდან დაპყურებს პიტალო კლდე.

მარცხნივ ჩნდებიან იშვიათი სილიადის, თოვლიანი მწვერვალები და მყინვარები. ასეთ სურათს ძნელად თუ ნახავ კავკასიონზე. 6000-მეტრიანი მწვერვალები ციცაბო ზღუდელ ამართულან. აქვეა კრი-ლენკოსა და შჩერბაკოვის ზვიადი პიკები თავისი მეზობლებით, — არც ერთ მათგანზე ჯერ ადამიანის ფეხი არ დადგმულა¹.

იძულებულნი ვართ ყიზილსუზე გადავებულ ბოგირზე გადავიდეთ, რადგან ხიდი იზნიქება. საკირო გახდა რიგის მოწყობა გადასვლისას, ამან კი დიდი დრო წაგვართვა.

შეუმჩნევლად დაეწინაურდი (ჩემს „ბასმაჩს“ კარგი ნაბიჯი აქვს) და დავედევნე წინ მიმავალ ჩვენს ქარავანს. გზა მინდორზე გავიდა.

ჩემგან 50-იოდე ნაბიჯზე დაეშვა და დაჯდა ვეებერთელა არწივი. რამდენიმე წამში ცხენიდან ჩამომხტარი და კარაბინმომარჯვებული ვიყავი. ერთბაშად გამახსენდა, რომ ჩემი გასროლა ამხანაგებმა შეიძ-ლება ხიფათის ნიშნად მიიღონ და შიში განიცადონ. ყოყმანის შემ-დეგ გულდაწყვეტილმა უარი ვთქვი არწივის მოკვლაზე...

რამდენიმე წუთის შემდეგ, როდესაც უკვე წინ ვიყავი წასული, თოფი გავარდა. როგორც შემდეგ გავიგე, ტრაუბეს იმავე არწივისათ-ვის უსვრია, მაგრამ აუცდენია.

ხშირად გვხვდება ბაღებში ჩაფლული სოფლები. აქ უკვე ტაჯი-კეთია. აგერ, ნორჩი ალვის ხეების და ვერხვების საუცხოო ტევრი.

¹ ნაუჯელობაშია 1932 წლის არსებული მდგომარეობა.

დუვანების წინ მოჩანან ცხენებო, ძაღლები. აზაერები, აქლემები, ძროხები. სოფლის ირგვლივ აზვირთებულან შემოსული ყანები.

ვიბანაკებთ ზემო და ქვემო ლიახაშს შორის, ზღვის დონიდან დაახლოებით 1700 მეტრის სიმაღლეზე, გათიბულ მინდორზე.

სამხრეთისაკენ მოჩანს დაბალი სერი, რომელიც ყიზილსუს მუქ-სუსაგან გამოჰყოფს, ხოლო მის გაღმა — კრილენკოს პიკი და ოთხი უსახელო (5000 მეტრზე არანაკლები სიმაღლის მქონე) მწვერვალი.

მორიგეებად დაგვნიშნეს მე, ნედოკლადოვი, რუბინსკი და ვალტერი. უმრავლესობა ვიძინებთ ღია ცის ქვეშ, ბალახზე გაფენილ კარვებზე.

18 აგვისტო

ღამე გუშაგობაში დამათენდა. ვუყურე „ისიკრის ვარსკვლავის“ ამოსვლას. ჭერ კიდეც 5 ს და 30 წ. სამხრეთის მხრიდან გამოიხაზნენ კრილენკოს პიკი და მისი მეზობელი მთები. 6 ს. 30 წუთზე კრილენკოს პიკი ოქროსფრად მოვარაყდა.

ღღეს უსახელო უღელტეხილით (უფრო ზუსტად რამდენიმე უღელტეხილის გადალახვით) გადავალთ სოფელ დევსიარში, სადაც გავიყოფით ორ ჯგუფად.

ბანაკიდან 10 საათზე გამოვემგზავრეთ. ზემო ლიახაშთან ვნახეთ ტაჯიკთა სასაფლაო. თითოეულ სამარეზე წამოდგმულია მაღალი სარი წვერზე მიბმული ფერადი ქსოვილის ნაჭრით. ერთ სარზე ჩანს სასამკელი ფაიფურის ფიალა იყო ჩამოცმული. საფლავეები გარშემორტყმულია დუვანის სწორკუთხედით.

ბილიემა მარცხნივ ხეობაში შეუხვია და აღმართს შეუდგა. ბალახზე აუარებელი კალია ხტუნავდა. ავიარეთ ნათესებიანი ორი ტაფობი და გადავლახეთ ორი დაბალი სერი, საიდანაც მოჩანდა კრილენკოსა და შჩერბაკოვის პიკები. ამის შემდეგ ბილიეკი გავიდა ოღრო-ჩოღრო აღვილებში.

სანამ უკანასკნელ (უმაღლეს) სერს შეგუდგებოდით, ერთ-ერთ ტაჯიკურ ბინაში პაირანი დავლიეთ. ბარხაშის ცხენმა ჰაობში წაიბოროძი-კა და თავისი მხედარი გადმოისროლა.

ღანიშნულ დროზე ადრე ავედიო უღელტეხილზე, სადაც ვორობიოვის ანეროიდმა 3200 მეტრი გვიჩვენა.

აქედან დავინახეთ პეტრე დიდის ქედის ნაწილი. განსაკუთრებით კარგად მოჩანდა შჩერბაკოვის ზვიადი პიკი, — მოზრდილი მყინვარით, რომელსაც ბოლო ღორღით აქვს დაფარული. უფრო აღმოსავლეთით

მცოცავი მყინვარის ენის წინ მოჩანს ნაცრისფერი მძლავრი ბოლო-
მორენა. მარადიული თოვლის საზღვარი აქ დაახლოებით 4100 — 4200
მეტრის სიმაღლეზეა.

ძირს მოჩანს მდინარე მუქსუს ხეობა დამახასიათებელი ტერასე-
ბით. პეტრე დიდის ქედის აღნიშნული ფერდობი ხასიათდება ციცა-
ბო ყინვარდნისებობით და ჩამოკიდული ფირნებით, როგორცაა შე-
დარებით იშვიათად შეხვდებით ჩვენთან, კავკასიონზე. სამაგიეროდ, აქ
პამირზე, მახვილი მწვერვალები იშვიათია.

ჩვენი უღელტეხილის აღმოსავლეთ გარძელებაზე აღმართულია
ოდნავ შეთოვლილი მწვერვალი მუსდალი (დაახლოებით 5000 მ), რომ-
ლიდანაც ბარხაშის თქმით, გადაშლილია ვრცელი პანორამა.

სოფელი დევსიარი მდებარეობს ვაკე ტერასაზე (დაახლ. 2200
მეტრი ანეროიდის ჩვენებით) — მდ. მუქსუს მარცხენა ნაპირზე და
გარშემორტყმულია ნათესებით.

გზა უღელტეხილიდან დევსიარისაკენ მეტად ციცაბოა, ამიტომ
მოელი დაღმართი ქვეითად ჩამოვიარეთ, ცხენები სადავით მოგვყავდა.
მუქსუსზე გამოვედით ჩვეულებრივი „ბეწვის ხედით“.

მუქსუს მღვრიე და მრისხანე მდინარეა. მისი ნაპირების მახ-
ლობლად გამოედინება რამდენიმე ვეძა (მლაშე წყარო).

14 აგვისტო

წუხელ წამოწვიმა და იძულებული გავხდით ფაცხაფუცხით გავვე-
მართა კარები.

დღეს მთელი დღე დევსიარში უნდა დავრჩეთ, ამიტომაც ადგო-
მას არავინ ჩქარობს. დილა მზიანია, მაგრამ ქარიანი.

საუზმის შემდეგ იწყება საკუთრველისა და სურსათის გაყოფა-
განწილება, რასაც მთელი დღე უნდება.

ჩვენი ბანაკის სამხრეთ-აღმოსავლეთით აღმართულა გაორებუ-
ლი შავი, კლდოვანი მწვერვალი, არანაკლებ 4000 მეტრი სიმაღლისა.

ჩვენს სურსათში შედის: ბრინჯი, მაკარონი, კარაქი, ზეთი, შაქარი,
შოკოლადი, გალეთი, ნაირ-ნაირი კონსერვები (ძროხის ხორცი, ენა,
თევზი, პომიდორი, წიწაკა), კაკაო, ჩაი, ყავა, ბულიონი „მაგგი“, კან-
ფეთი, ყველი, შაშხი, გამხმარი კომბოსტო, ჩირი (გარგარი, ქიშმიში,
ალუბალი) და სხვ. და სხვ.

საწვავად მიგვაქვს გერმანული „მეტა“ (ხმელი სპირტი), ნავთი;
დენატურატი, სამწუხაროდ არ მოგვეპოვება.

დილით ჩვენს ბანაკთან გაიარა ორმა ოქროს მაძიებელმა ყვითელი ლითონის გამოსარეცხი მოწყობილობებით. ერთმა მათგანმა კიდევაც დაგვანახა მის მიერ შეგროვილი ოქროს ფხვნილი.

ხვალ ყველა დარჩება მუქსუს ხეობაში, გარდა ჩვენი ჯგუფისა (ბარხაში, ვორობიოვი, ცაგი და მე). ნედოკლადოვი და ფრიდი დევსიარზე დაყრდნობით გამოიკვლევენ პეტრე დიდის ქედის ჩრდილო ფერდობის მყინვარებსა და ხეობებს, ამისათვის აპირებენ ასვლას მუსდალზე, რომელიც ტრანსალაის სისტემას ეკუთვნის. იქიდან წინასწარ დაათვალიერებენ პეტრეს ქედის მყინვარებს, რის შემდეგ შეუდგებიან ძირითად მუშაობას (შა-გუნის, ფორთამბეკის. სალრანის. მუშეეტოვის მყინვართა კვლევას). ჩვენ კი განვაგრძობთ გზას, გადავლახავთ გარდანი-ქავთარის უღელტეხილს და გავეშურებით მდინარე ხინგოუს სათავეებისაკენ.

ჩვენი ამოცანაა გამოვიკვლიოთ ხინგოუს წარმოსადენებში მდებარე მთები და მყინვარები — ღარმოს კვანძის მთელი დასავლეთი მხარე (შეძლებისდაგვარად — უღელტეხილები ფედჩენკოს მყინვარისაკენ), ვანჯის სათავეები, პეტრე დიდის ქედის სამხრეთი მყინვარები; აცილეთ ევგენია კორჟენეცკაიას პიკზე (რომელიც შეიძლება მთა ღარმოზე მაღალი გამოდგეს) და მოვებნოთ ხინგოუს აუზიდან მუშეეტოვის მყინვარზე გადასასვლელი უღელტეხილი. ამრიგად, შეიძლება მოგვიხდეს ასვლა 7000 მეტრის სიმაღლემდე.

პამირის ექსპედიციის ვეტერანებისაგან გაგონილი მაქვს ისტორია იმის შესახებ, თუ როგორ იქნა მონათლული პამირის უსახელი მწვერვალი. მრავალი სახელწოდება 1928 წელს შეიქმნა, საბჭოურ-გერმანული ექსპედიციის შედეგად. პროფესორ ვილი რიკმერ-რიკმერს და მის თანამგზავრ გერმანელებს (ფინსტერვალდერ უმცროსს, ბორხერსს, ალვაინსა და სხვებს) მოუთხოვიათ ნებართვა ზოგიერთი მწვერვალისათვის დაერქმიათ გერმანული სახელები (მაგალითად, ბისმარკის პიკი, და ა. შ.). როდესაც ფინსტერვალდერი თავის რუკაზე გამოსაცემად ამზადებდა და მისი ესკიზი მოსკოვში გამოგზავნა დასამტკიცებლად, კრილენკომ გერმანული სახელები დატოვა რუკაზე, მაგრამ ბისმარკი მარქსით შეცვალა, ფრიდრიხ დიდი — ფრიდრიხ ენგელსით და სხვ. პამირის რუკაზე საბჭოთა კავშირის კომუნისტურ-პარტიის ფუძემდებლების (ლენინის, ძეჩენისკის, კრასინის, ვოლოდარსკის) გვერდით გერმანული რევოლუციონერების — კარლ ლიბკნეხტისა და როზა ლუქსემბურგის სახელებიც აღიბეჭდა.

ჩვენს ბანაკში შემოიარა ოქროს მაძიებელმა — 80 წლის ყირ-

გიზმა შამსიმ. იგი მთელი დღე ოქროს რეცხავდა მდინარე მუქსუზე. მისივე თქმით. იგი თვეში ერთ კილოგრამამდე ოქროს პოულობს. მოპოვება ხდება ძალიან პრიმიტიული („ალექსანდრე მაკედონელის დროინდელი“) მეთოდებით.

შამსი ჰპირდება ტრაუბესა და ნედოკლადოვს ქიიკებზე სანადიროდ წაყოლას.

შამსის დახმარებით ვცდილობ გავერკვიო აქაური ტოპონიმების სწორ დაწერა—წარმოთქმაში. მდინარე, რომელთანაც დევსიარი მდებარეობს, ყოფილა არა მუუქსუ, და არც მუქსუ, არამედ მოგვსუ (ცეცხლის კულტის ქურუმების — მოგვეების სახელწოდებიდან). „პე-შამგარი“ სწორი გამოთქმით იქნება ფაშიმლარი, ხოლო პეტრე დიდის ქედზე არსებული უღელტეხილის სახელწოდება „გაარდანი-ქავთარ“ ნიშნავს მტრედის თუ გედის კისერს.

შამსი გამყოლად იმუშავებს გეოლოგ მოსკეინთან.

სალამოთი ჩვენს ექსპედიციაში საგანგებო შემთხვევა მოხდა. ნინა მოსკეინამ ჰაერში საექვო სუნი იყნოსა — ვილაც ჩვენს ბანაკში ანაშას ეწეოდა. ძებნამ მიგვიყვანა ყაშლარელ მექარავენთა კარავთან. შესასვლელში ტანზორბა მექარავენე ზურგზე დაწოლილიყო, თვალეზი მიენაბა და თავთან დაედგა კონსერვის კოლოფი; შიგ იყო ნარკოტიკის პატარა გუნდა ნაკვერცხლითა და მცენარის მილისებური ღერით. ნარკომანს იმავე დღეს საექსპედიციო ანგარიში გაუსწორეს და გაისტუმრეს.

ჩვენ გადავდივართ კახრე დიდის ქედზე

16 აგვისტო

მშვენიერი დილაა: ჩვენი ჯგუფის წევრები 7 საათზე წამოვიშალეთ. ჩვენი ხათრით ადგა ტრაუბეც. სხვათა შორის, ტრაუბეს დედა ქართველი ჰყოლია.

წავისაუზმეთ ხორცის კონსერვით და შევეუდექით გასამგზავრებლად მზადებას. თბილი გამომშვიდობების შემდეგ, 10 საათზე გამოვედით დევსიარიდან.

წამოსვლის წინ მამაჯანს, ბარხაშს და რუბინსკის კამათი ჰქონდათ იმის თაობაზე, თუ რომელი ძალი წაგვეყვანა ფაშიმლარში.

სხვათა შორის, ყირგიზისაგან შეძენილი „ალაი“ აღარ გვყავს,

იგი გააძევა ზორბა ქოთაქმა „კობტამ“, რომელიც სადღაც აჩიყ-ალ-მასთან აეკიდა ჩვენ ქარავანს. გარდა ამისა, გზაშივე აგვედევნა (დიდ არს, საკვებო, ძალი შენი!) ახალგაზრდა ძუქნა — მეორე „ალაი“. კამათის შემდეგ კობტამ ჩვენ გვერგო და ძუნძულით გამოედევნა თავის კეთილისმყოფელ მამაჯანს.

უზბეკი მუშებიდან ჩვენ, მამაჯანთან ერთად, აბობაქრი და სა-ლირბაიცი მოგვეყვებიან, ხოლო ჭურბაბი მოსკვინის ჭგუფთან რჩება.

ბებრი არ გვივლია, მივადექით ყინვარულ მდინარე შაგეზის. ფონში გასვლის დროს ევრობიოვი ცხენიდან წყალში გადავარდა.

რომელიღაც ყიშღალთან მარცხნივ გავუხვიეთ და გრძელ აღ-მარის შევუდექით. აღმოსავლეთისაკენ გადაიშალა მუქსუს ხეობისა და პეტრე დიდის ქედის მოკლე პერსპექტივა. ყურადღებას იზიდავს ფრიად მაღალი პირამიდისებური მწვერვალი, რომელიც თეთნულდა ხელს მაგონებს, იმ განსხვავებით მესტიისაგან, რომ სვანეთის მთაზე თოვლიანი უფრო უხვადაა, ვიდრე აქ.

გზადაგზა გვხვდება მომთაბარე ყირგიზთა იურტები. ბილიკი მე-ტად დახლართული და უსწორმასწოროა, — ჰკვეთს რამდენიმე სერს, ხეობას, ტაფობს.

თვალში გვეცემა მცენარეულობის განსხვავებული, კონტრასტუ-ლი ხასიათი. ჩრდილოეთისაკენ დახრილი ფერდობები შემოსილია შედარებით უხვი მცენარეული საფარით, ხოლო სამხრეთი ფერდობე-ბი თითქმის მოშიშვლებულია. რამდენიმეჯერ შემოგვესმა სღურების (ზაზუნების) თავისებური ჭყვიტინი, რომელიც წყვეტილ სტვენას მ-აგავს.

ჩასვლა მოგვიხდა იმ ხეობაში, რომლის სათავეშიც მდებარეობს სევერცოვის პიკი და ოშანიჩის მყინვარი. ხეობაში შემორჩენილი უზარმაზარი ძველი მორენა, ამჟამად არჩისა და კოწახურის ბუჩქნა-რით და ბალახით რომ არის დაფარული.

მდინარეზე გადებულია მარტევი ხიდი.

ამ ხიდის მაშლობლად მყინვარულ მდინარეს შეერთვის მოზრდი-ლი შენაკადი. ხერთვისში გაჩენილა სავსებით ბრტყელი ვაკე, რომე-ლიც ყანებითაა დაფარული.

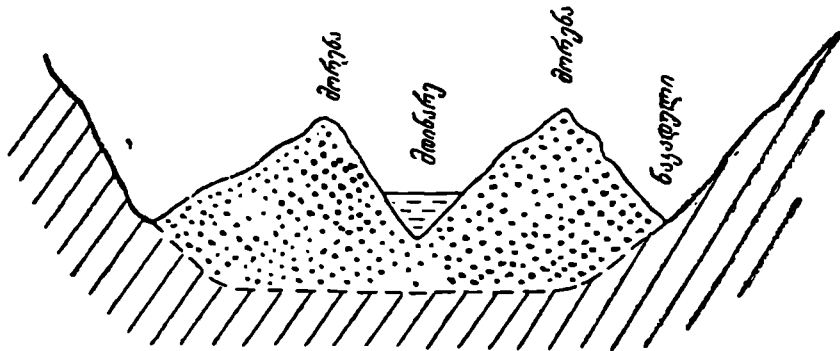
ვაკის ნაპირზე დავინახეთ კაცი, რომელიც გაცხარებული იქნე-და კომბალს და თან ყვიროდა. ჭერ შეშლილი გვეგონა, მაგრამ მალე დაერწმუნდით, რომ იგი ყანაზე მისეულ ფრინველებს აფრთხობდა.

ბილიკმა შეუხვია შენაკადის ხეობაში. ავიარეთ მოპაბზურე-ბელი აღმართები, მოქანავე ხილით გადავედით მდინარის მარცხენა
6. ლ. მარუაშვილი

ნაპირზე, შემდეგ ისევ პატარა აღმართი... მოულოდნელად თავი ამოვყავით ფართო მოვაკებულ ტაფობში, რომლის ფსკერზე მოჩანდა იურთები დაძოვით გართული საქონელი.

გადავწყვიტეთ ამ ტაფობში დაბანაკება.

სანამ კარებს გმართავდით, ჩვენს ირგვლივ ყირგიზები შემოიკრიბნენ. ისინი თვალს ადევნებდნენ ჩვენს საქმიანობას, ყურადღებით



ნაბ. 12. მონანიის მყინვარის ძველი ხეობის განივი ჭრილი

სინჯავდნენ ფოტოაპარატებს, საძილე ტომრებს. როდესაც ბანაყის მოწყობას მოვრჩით, ერთ-ერთმა ყირგიზმა ყველა შეგვიპატოა თავის იურთაში. ბარხაშმა საიდუმლოდ გვიჩვენა კარაბინების წაღება. ფარდაზე ფეხმოკეცილებს შემოგვთავაზეს კარგი ხმიალები, რძე, ქოქჩაი, კარაქი და შემწვარი ცხვრის ხორცი.

მასპინძელი, რომელსაც „ისპალკომს“ ეძახდნენ, ფანდურის დაკვრით გვართობდა, ხოლო ჩვენი მზარეული მამაჯანი „უმავთულო კავშირს“ აბამდა ჩვენსა და რუსულის სუსტად მცოდნე ყირგიზებს შორის.

ჩვენი ბანაყის მიდამო გაქედლილია ზაზუნების სოროებით. პამირის დამახასიათებელ გეომორფოლოგიურ თავისებურებას შეადგენენ ისეთი დაცემული ვაკეები და ტაფობები, როგორზეც ჩვენ ამჟამად ვიმყოფებით. ამგვარ ვაკეებს მგზავრი მოულოდნელად წააწყდება ხოლმე. ჩემი შეხედულებით, მათი უმრავლესობა ნატბეურებს უნდა წარმოადგენდნენ. ზაფხულობით ყველა ეს ვაკეები წარმოადგენენ

ჯაილაუებს, ი. ი. სამოვრებს, სადაც იდგმება მომთაბარეთა იურთები.

ყირგიზებისაგან ვიყიდეთ ცხვარი. მექარავენებმა ოსტატურად გაატყავეს და გამოშიგნეს. ამუშავდა მამაჯანის „ჯალოქრული ლაბორატორია“. როგორც ჩანს, კარგი ვაზში იმ ველების.

მ ი ნ ა წ ე რ ი: „საუბედუროდ“, ყირგიზებმა მოგვიტანეს „კატლამა“—ქაღის მსგავსი ნოყიერი ნამცხვარი, რომლითაც მე ლაზათიანად დავნაყრდი და, როდესაც ვაზში დამზადდა, მისი ქამის თავი აღარ მქონდა.

ბარხაში ამბობს: „თუ ხვალ მდინარე ყარაშურაზე ფონის დაძლევა მოვახერხებთ, ალბათ გარდანი-ქავთარის უღელტეხილის გადალახვასაც მოვახერხებთ“.

ვორობიოვის ანეროიდი ჩვენი ბანაკის აბსოლუტურ სიმაღლე: 3080 მეტრად საზღვრავს. ვორობიოვის ანეროიდს კი კაცი შეიძლება ენდოს.

16 აგვისტო

საუცხოო დილა.

სევერცოვის პიკი მზის შუქზე თვალმომჭრელად ელვარებს. მისი აღმოსავლური წიბო წარმოადგენს ციკაბო საფეხურებიან თოვლიან აღმართს, რომელიც მწვერვალთან ვერტიკალური კლდეებით არის მოზღუდული. მწვერვალის ჩრდილო-დასავლეთით მოჩანს თოვლიანი უნაგირა და ტრაპეციისებური მხარი.

თვალდათვალ „ეზომავ“ დიადი მწვერვალის სიძნელეს. ჩემი აზრით, მწვერვალზე ასასვლელი „გზა“ უნდა მიდიოდეს ხსენებული უნაგირიდან, — ამ მარშრუტზე საეჭვოა მხოლოდ ერთი უბანი (გადასვლა თოვლიდან სამწვერვლო თხემზე), რაც შეეხება უნაგირაზე ასვლას, ეს ჩრდილოეთის მხრიდან მეტად საძნელო საქმეა, და, უფრო აჯობებს, მხარის ტრავერსის საშუალებით შესრულდეს.

ბანაკიდან გამოვედით 10 ს. 20 წ.

გზის საჩვენებლად გამოგვეყვა ცხენოსანი ყირგიზი — სავსებით უკბილო (ბავშვობაში ცხენის წიხლს ჩაუმტვრევია ყველა კბილი). მან მიგვაცილა ბილიკგასაყრელამდე, გვიჩვენა ჩვენი გეზი, დაგვემშვიდობა და მეზობელ ჯაილაუსაკენ გააფრინა თავისი უბელო ბედაური.

ჩვენს წინ, მარცხნივ და უკან თანდათან გაიშალა მალალმთიანე-

თის შთამბეჭდავი პანორამა: სევერცოვის პიკი, რომელსაც უკვე ძველ ნაცნობად ვთვლით, მისი მეზობელი კლდოვანი ქედი; დასავლეთისაკენ — ტინდალის პიკი (მაღალი მწვერვალი, რომელიც თეთნულდს მიაგავს და დაახლოებით 6700 მეტრი სიმაღლისა უნდა იყოს).

გზადაგზა გვხვდებიან აზავრები, ძროხები და მათი ჰიბრიდები („უტასები“). ნელი სვლით ავედიტ პეტრე დიდის ქედის ერთ-ერთი შტოქედის დადაბლებულ თხემზე, სადაც ვორობიოვის ანეროდ? 3300 მეტრი უჩვენა.

ამ უღელტეხილის მახლობლად შემოგვხვდა ყირგიზთა საქორწილო ქარავანი: ცხენები, აქლემები, აზავრები. წინ ცხენს მოაგელვებდა ზიზილ-პიბილებით მორთული პატარძალი, რომელსაც ჩამოეფხატა ხალიჩისებური ფარანჯა (ჩადრი). მიკვირდა, მისი სიმძიმით ქალს კისერი რომ არ წყდებოდა. მხლებელ მაყარ ქალებს თავზე გოდორით დიდი, აწოწილი, გაკამკამებული თეთრი ქსოვილის ჩალმები ეხურათ, — თითოეულ მათგანში, მამაჯანის განმარტებით, ცხენიანი მხედრის გახვევა შეიძლება. თუ ყირგიზებს მიაჩნიათ, რომ ასეთი თავსაბურები ამშვენებენ მათ ქალებს, სასტიკად სცდებიან.

საქორწილო ქარავანი მოძრაობს ჩუმად, საქმიანად, ყოველგვარი მუსიკისა და შეძახილების გარეშე.

აქედან ჩვენ თავი ამოვყავით მდინარე ყარაშურას აუზში. ჩვენს გასაოცრად, სევერცოვის პიკმა სწრაფად შეიცვალა ფორმა და ამით მთელი ჩვენი მსჯელობა მასზე ასასვლელი გზების შესახებ საპნის ბუშტივით გაქარწყლდა. „მწვერვალის“ ზევით ამოიზარდა მასზე უფრო მაღალი „კბილი“, რომელსაც მისადგომი სამხრეთიდან უჩანს.

ჩრდილო-დასავლეთისაკენ გამოჩნდნენ ალაის, თურქესტანისა და ზერავშანის ქედების მწვერვალები იშვიათი მყინვარებით.

პეტრე დიდის ქედიდან ჩამომავალ ხეობებში ბევრგან ვხვდებით მძლავრ ძველ მორენებს, რომლებიც უკვე მცენარეულობითაა შემოსილი. ცხადად ეტყობა გასწვრივი მორენების მოძრაობის მიმართულება.

ყარაშურას აუზის ზემო ნაწილში მდებარეობს თუფჩქის ვრცელი პლატო და ზედ ყირგიზულ ბინათა დიდი ჯგუფი. აქაა ყარაშურას მეცხვარეობის საბჭოთა მეურნეობის კარგებიც.

პეტრე დიდის ქედზე ამოიზლანა ახალი მწვერვალი — სელდი-თაუს ლამაზი ფოელიანი პირამიდა.

მდორე და კლანკილი მდინარის კიდეზე დავინახეთ თეთრი ქორი, რომელიც ლოდზე იჯდა და თევზებს უთვალთვალებდა. ჩხაკ! —

დაიძახა ჩემი კარაბინის საკეტმა. თოფი გავარდა. მოკლული მტაცე-
ბელი „ბასმაჩის“ უნაგირს ავკიდე და მის ფრთებს ინდიელთა ბელა-
დივით მივაფრიალებდი.

ჩავიარეთ დაღმართი და ყარაშურას ფონს მევადექით. რადგან
ეს მდინარე დიდი მყინვარიდან გამოდის, ამ ნაშუადღევზე ის ძლიერ
ადიდებული იყო. აბობაქრებ შეძლო ფონს გასვლა. უქვევლია, დილის
საათებში აქ მთელი ქარავანიც გავიდოდა, მაგრამ ბარხაშმა ამჯობინა
ხილით შემოვლა.

სალამოს ექვს საათზე დავიბანაკეთ ხიდის მახლობლად. ბარხაშის
ფაშატი ზედმეტი ჭაფისაგან ვაბერწდა და მკედარი კვიცი შობა.

ჩვენი განზრახვა, რომ დღესვე გარდანი-ქავთარის უღელტეხილზე
გადასვლა მოგვესწრო, ჩაიფუშა. ახლა, ანეროდის ჩვენებით. 2850
მეტრის სიმაღლეზე ვართ.

17 აგვისტო

ავდექით 7 ს. 30 წ.

ამინდი მშვენიერია — პამირის ჩვეულებრივი ამინდი.

გამოვედით 9 ს. 40 წ.

ხიდზე გადასვლის შემდეგ, ერთნახევარი კილომეტრის მანძილზე
ყარაშურას მარცხენა ნაპირის გასწვრივ, წყალაღმა ემოძრაობდით.
ამის შემდეგ ხელმარჯვენე ვაუხვებით და შევეუდექით აღმართს ბა-
ლახოვან ფერდობებზე.

400 მეტრით მაღლა ფერდობმა გაივარა, შემდეგ კი გზა გადაგვი-
ღობა ზიურუ-ზამინის ხეობამ. მის სათავეში მოჩანდა დიდი მყინვარი,
რომლის ქვემო ნაწილი საკმაოდ ფართოა და ზედაპირული მორენით
დაფარული. თვით ხეობასაც ატყვია ძველი გლეტჩერების ნაშუშევა-
რი (ერატიკული ლოდები და სხვ.). მდინარე განაგრძობს ეროზიას და
ხეობას კიდევ უფრო აღრმავებს (ამავე დროს ხეობის განივკვეთის
ფორმა იცვლება).

ხილით გავედით მდინარეზე, ავიარეთ აღმართი და წავადექით
კიდევ ერთ ხეობას, რომელსაც ორი მდინარე ქმნის. მასში მოჩანს
თოვლის ნაზვაები. მარჯვენა ხეობას ეწოდება ფული-სანგინი. ეს
ხეობა საყურადღებოა ტექტონიკური და გეომორფოლოგიური თვალ-
საჩინოების მხრივ. მოჩანს ნაირ-ნაირი ნაოჭები და ნასხლეტი, მაღლა
კი „კარები“ — გამქრალ მყინვართა კალაპოტები. აქაური მყინვარები
აშკარად გადაგვარების გზას ადგას.

უცებ დავინახეთ სამი ვირი, გამყოლი უზბეკი და რუსი მხედარი. ისინი ბარხაშისა და ვორობიოვის მოსკოველი ნაცნობები აღმოჩნდნენ. ისინიც ტაჯიკეთის კომპლექსურ ექსპედიციაში შედიან. ერთი მათგანი პერლინია, რომელიც ვორობიოვთან ერთად მონაწილეობდა 1930 წ. თეთნულდზე ასვლაში. ხანგრძლივი საუბრის შემდეგ ერთმანეთს დავეშორდით.

მივედით ხეობის მარჯვენა მხარეს. უბერავს მძაფრი ქარი, მაგრამ მიუხედავად ამისა, ბალახზე უამრავი კალია დახტის.

თოვლის ბუნებრივი ხილით გადავედით მდინარის მარცხენა ნაპირზე და შევუდექით საუღელტეხილო აღმართს.

მარჯვნივ გამოჩნდა კლდოვანი მწვერვალი, რომელმაც ცოცხლად წარმომიდგინა უშბა იმ სახით, როგორითაც იგი მესტიის შემოგარენიდან მოჩანს. იგივე „გუმბათები“ და მათ შორის მყინვარი „გული“, ჩაქედილი დაკიდულ ღარში. განსხვავება თვით კლდეების ხასიათსა და განზომილებებშია. რაც შეეხება აბსოლუტურ სიმაღლეს, ჩემი აზრით, უშბა და მისი პამირული ანალოგი დაახლოებით თანაბარნი უნდა იყოს. რასაკვირველია, კავკასიის უშბა უფრო მკაცრ კლიმატურ პირობებშია, ვიდრე პამირის მწვერვალი, ვინაიდან სვანეთში მუდმივი თოვლის საზღვარი დაახლოებით ერთი კილომეტრით უფრო დაბლაა.

მარცხნივ, ჩვენ მიერ ამოვლილი ხეობის სათავეში ვხედავთ უზარმაზარ ცირკულ მყინვარს და მის ბოლოში — ყინულქვეშა გვირაბის შესასვლელს მოზრდილი გროტის სახით. ბრწყინვალე ყინვარდნილები გიგანტური კიბეებივით ეშვებიან ქარაფოვანი ზღუდეებიდან. ირგვლივ აღმართულან ულამაზო, მაგრამ ძნელად ასასვლელ მწვერვალები. მყინვარის ბოლო მდებარეობს დაახლოებით 3300 მეტრის სიმაღლეზე.

დაიწყო სერპანტინები. ჩამოვხტით ცხენებიდან. აღმართმა მიგვიყვანა თოვლის პატარა მინდვრებთან, რომლებითაც აჭრელებულია საუღელტეხილო სერი, — აი, საიდან წარმოსდგა სახელი „მტრედის კისერი“. გადავედით მთავარი სერის კონტრაფორსზე, რის შემდეგ ბილიკი თითქმის თარაზულად მიჰყვება უღელტეხილს. მარცხნივ მოჩანს საკმაოდ დიდი ფირნის ველი, რომელიც უმყინვაროდ დარჩენილა და თვითონაც მოსპობის გზას ადგას. მეტად ტიპობრივი და გეომორფოლოგიურად საინტერესო სურათია.

უღელტეხილი გარდანი-ქავთარი, რომლის სიმაღლე (გეოდენზიუ-

რი მონაცემებით) ეთანასწორება 3795 მეტრს, წარმოადგენს ლორღ-
ნალიან ჩალრმავებას პეტრე დიდის ქედის თხემში.

სამხრეთისაკენ აქედან არ იხსნება მაინცდამაინც შესანიშნავი
სანახაობა, — წინ მოჩანს ბალახოვანი ხეობა, რომელიც უკვე ხინგო-
უს სისტემას ეკუთვნის; მის იქით ჩალრმავებულა თვით ხინგოუს
„დერეფანი“ და მთელი რიგი დაბალი სერები.

საათნახევარი ვეშვებოდით ხსენებულ ბალახოვან ხეობაში, რის
შემდეგ, დაახლოებით 3300 მეტრის სიმაღლეზე, დავეციოთ ბანაკი. მე
და აბობაქრიმ მოექმბნეთ ტაჯიკთა „ქიბითკები“ (საზაფხულო ბი-
ნები), სადაც ვიშოვეთ ჩინებულნი პაირანი და ბლომად შეშა.

ლარგოს კვანძის მისაღვრომეზა

(ხინგოუს ხეობაში)

18 აგვისტო

ამინდი — ნამდვილი პამირული, ცაზე ვერაფერს მოძებნი მოკაშ-
კაშე შხის გარდა. აედექით მ საათზე.

დღეს სრულდება ერთი თვე მოსკოვიდან ჩვენი გამომგზავრები-
დან. ამრიგად, მაქსიმალურ დანიშნულ ვადასაკი გადავაქარბეთ (ოოჩი
დლით). დაგვიანების მიზეზი საპალნიანი ცხენებია, რომელთაც სვლა
ძლიერ უჭირთ.

ერთი ცხენი, მაგალითად, თუფჩეყამდევე დაინვალიდდა და უკან
დავაბრუნეთ. გუშინ მეორე გადაიჩეხა და 40 მეტრზე ჩავორდა. ორი
ცხენი ცუდად არის. ყველა ცხენს ზურგი ვადაყელეფილი აქვს.

ჩვენი ბანაკიდან სამხრეთ-აღმოსავლეთისაკენ, ცის კაბადონზე
მოჩანს თოვლიანი ქედის ნაწილი, რომელიც დარვაზის მთაგრეხილს
ეკუთვნის. აქვეა შედარებით დაბალი პირამიდა (ჩემი ვარაუდით —
დაახლოებით 5000 მ ზღვის დონიდან).

ჩვენი ბანაკის აბსოლუტური სიმაღლე, ვორობიოვის ანეროილით,
3050 მეტრს უდრის. გავედით დაახლოებით 9 ს. 30 წ. ირგვლივ მო-
ჩანდა დაბალი, კლდოვანი მთები. მათ შორის ყურადღებას იზიდავდა
ციხე-კოშკის მსგავსი კლდე, რომლის ფერდობზე კვიდია ორსაფე-
ხურიანი კიბის მსგავსი ყინვარდნილი.

ბილიკმა ჭერ აღმართში აგვატარა და მიგვიყვანა ხეობის მარჯვე-
ნა მჯრის სერის ზურგზე, მერე კი მეზობელ ხეობაში ჩაექანა. ცხენე-

ბიდან ჩამოქვეითდით და თავდაღმართში წავედით. წინ მოჩანდა ხინგოუს ხეობა ტერასებზე განლაგებული ბალებიანი სოფლებით, რომლებშიც ბევრია ალვის ხე. მწარე ნუში, ვაშლი და ტყემალი.

დაახლოებით 2300 მეტრის სიმაღლიდან გვხვდება ხეხილის ბალები, სადაც ვაშლით ვნებივრობთ.

ციცაბო დაღმართმა ჩამოგვიყვანა სოფელ ლიანგარში. სოფლის ჩრდილოეთით პეტრე დიდის ქედის კალთებზე შიშვლდება თეთრი კირქვის კლდეები (ალბათ იურული ხნოვანებისა) და მათში მოჩანს უზარმაზარი ბუნებრივი მღვიმე. აშკარაა მისი კარსტული წარმოშობა. მღვიმის პირის სიმაღლე დაახლოებით 100 მეტრია, სიგანე კი 60. რა მანძილზე გრძელდება იგი — ღმერთმა უწყის. შევეცდები ვინახულო ღარმოს კვანძიდან დაბრუნებისას.

მღვიმის შესასვლელი ამწვანებულია ხეების ტევრით.

სოფელი ლიანგარი მდებარეობს სავსებით ჰორიზონტალურ ალუვიურ ტერასაზე, რომლის ზედაპირი აყვავებულ ოაზისად არის ქცეული.

ლიანგარიდან გასულები მიეუახლოვდით მდინარე ხინგოუს, რომელიც ფერით შავი არაგვია, სიდიდით კი თერგი დარიალში.

ტბის პირას, ყანებში ვხედავთ მუშაობით გართულ კოლმეურნეებს. შეგვხვდა კოლმეურნეობის „სეკრეტარი“ — პატარა ბიჭი ილიაში ამოჩრილი პორტფელით. ვნახეთ უცნობი ტაჯიკი ქალი, რომელიც კარგად მეტყველებს რუსულად და გარეგნობით არ განსხვავდება ჩვეულებრივი ქართველი ქალისაგან.

გავიარეთ სოფელი ლოჯირქი.

სოფლის აღმოსავლეთით ბილიკი გადის ვიწრო შიბზე. აქ ერთი დასაპალნებული ცხენი დაგვიგორდა. მისი გადარჩენა ძლივს მოხერხდა და ისიც ათი კაცის შეერთებული ქაპან-წყევტით.

დავიბანაკეთ მდინარესთან, ვაკე ტერასაზე. ზღვის დონიდან დაახლოებით 2000 მეტრია.

10 აგვისტო

დღეს დილით ყიშლად რეხტიდან ჩამოსული ტაჯიკებისაგან 10 მანეთად შევიძინე ორი წყვილი „ჭურაბი“ (ტაჯიკური მოქარგული მატყლის მაღალი წინდები).

ჭურაბებს ქსოვენ ხის ჩხირებით. მათი სტილი (ნახატის ხასიათი) ყველა ხეობაში თავისებურია. მისი მიხედვით გამოიყვანება ტაჯიკის

სადღურობა — ვანჯიდან არის თუ იახგულემიდან, ხინგოუდან თუ ბარ-
თანგიდან. წინდები მუხლებს ზევით სწვდება ადამიანს. ჯურაბს სა-
ქუსლე არ გააჩნია და გაცვეთის შემდეგ შეიძლება მისი მობრუნება.

მდინარე ხინგოუს წყალი არ ვარგა ჩაის ასადულებლად, სავ-
სეა მინერალური ნაწილაკებით. სამაგიეროდ, ხინგოუს ტყემალი სავ-
სებით ეწევა ლიმონის მაგიერობას.

გამოვედით 10 საათზე. ხინგოუს ხეობა მარცხნივ უხვევს. ისევ
ვიწრო კარნიზები, რომელთა ძირს გრგვინვით ეხეთქება ყინულოვანი
ცივი მდინარე.

ხეობის ლანდშაფტი შედარებით საამური ხდება. ტერასებზე მო-
ჩანს ტაჯიკთა ყიშლალები, ფერდობებზე კი ბუჩქნარია. ხეები გამო-
ტენილია არყის ხეების, ტყემლისა და სხვა ფოთლოვანი ჯიშების
ტევრებით.

გზაში ვხვდებით რაიონულ „ნარკომპროს“, რომელიც თავილა-
დარაში ბრუნდება.

სოფელ არზინგის დასავლეთით მდებარეობს დაჭაობებული ბა-
ლახოვანი ვაკე კარსტული ძაბრებით, რომელთა ფსკერიდან ამო-
ჩუხჩუხებენ გრუნტის წყლები. მდინარის მოპირდაპირე მხარეზე მო-
ჩანს კირქვის ვრცელი გამოსავალი.

ბანაკად სოფ. არზინგის ბოლოზე ვჩერდებით. აქედან უკვე მო-
ჩანს ლარმოს მთა თავისი 3-კილომეტრიანი ყინულოვანი კედლით,
შვიდმწვერვალიანი თხემითა და უნაგირათი. სოფელი არზინგი ადუ-
ბარეობს ალუვიურ ტერასაზე.

ჩვენი ბანაკიდან სამხრეთ-დასავლეთისაკენ, დარვაზის ქედზე მო-
ჩანს ორმაგი დათოვლილი მწვერვალი, რომელიც ალპინისტებისათვის
საინტერესო უნდა იყოს.

შ ე ნ ი შ ე ნ ა. ზემოსენებული კარსტული ძაბრები მეტწილად
მცირე განზომილებისაა; უდიდესი მათგანის ზომაა 8×7 მეტრზე.

20 აგვისტო

დილა პამირულია.

გავედით 11 საათზე.

არზინგიდან მივედით ხინგოუს ხეობის უმაღლეს დასახლებულ
პუნქტში სოფელ ფაშიმლარში. მალე გავედით მდინარე 'სალრანზე',
რომელშიც ჩვენ ფონით უნდა გავსულიყავით.

ჩვენს წინ „ზათქითა და ზარით“ მიგრავინავდა შვიდ მქლავრ-
ტოტად დანაწილებული, „მყინვარული ფქვილით“ ამღვრეულ

მდინარე. ნაშუადღევ იყო და მდინარის მასაზრდოებელი მყინვარები გაძლიერებულ დნობას განიცდიდნენ. მოზღვაებულ წყალში გასვლის პერსპექტივა გეზარავდა. არადა ჩვენი ძირითადი ბანაკისათვის შერჩეული ადგილი მდინარის გაღმა იყო.

ფონის მაჩვენებლად ფაშიმლარიდან წამოვიყვანეთ ბარხაშის ნაცნობი ტაჯიკი. სახელად ნაბოტი, რომელიც შეუჟანმავ ნასუქ ბადახმანურ ულაყზე იჭდა. მან დაუფიქრებლად შეაგდო თავისი ტაიჯი მრისხანე მდინარეში და ოთხხანით გაიარ-გამოიარა მისი შეიდივე ტოტი.

ამ ტრიუკის საფასურად ნაბოტმა ბარხაშისაგან მიიღო ხუთმანეთიანი. რომელიც გაირჭო ქულში და სოფლისკენ გაექანა.

ღავრჩით გავიყვებული მდინარის პირას გამოუცდელი ხალხი, რომელთაგან ზოგმა არც ცურვა იცოდა, არც საცხენოსნო ფონებთან მოქცევა. წელამდე წყალში ჩამდგარმა მექარავენებმა საბელი გაჭიმეს მდინარის პირველი ტოტის გარდიგარდმო და იცადნენ ფონში გამავალ მხედრებსა და საპალნიან ცხენებს. თუ რომელიმე საპალნიან პირუტყვს ფეხქვეშ საყრდენი გამოეცლებოდა, მექარავენები მას იჭერდნენ და სამშვიდობოს გაჰყავდათ. მხედრები ყველანი მუხლებამდე დავსველდით.

საღრანის გადალახვამ მშვიდობით ჩაიარა, თუ არ ჩავთვლით ქარავნის ჩოჩორის დაღუპვას, რომელიც მდინარემ გაიტაცა და, ალბათ, ხინგოუში გააქრო.

ფონის შემდეგ მხოლოდ რამდენიმე ასეული მეტრის გავლა მოგვიხდა საბანაკო მოედნამდე. იგი მდებარეობს ზღვის დონიდან 2900. იოდე მეტრის სიმაღლეზე, დაფარულია ქვიშითა და თხილნარით.

21 აგვისტო

ჩვენი ბანაკი მდებარეობს ხინგოუ-საღრანის ხერთვისში — ნახევარკუნთულზე. ტყეში ერთ-ერთ ხეზე ავაფრიალეთ წითელი დროშა.

საღრანის შესართავის პირდაპირ (ცოტა დასავლეთით) ხინგოუს მარცხნიდან, ე. ი. დარვაზის ქედიდან ერთვის ხეობა, შიგ ჩამოწოლილი დიდი მყინვარით. ეს უკანასკნელი თითქმის ხინგოუმდე ჩამოდის და, ამრიგად, 2900 — 3000 მეტრამდე ეშვება. მყინვარის სათავეში ამართულია ორი დიდი და საკმაოდ მიმზიდველი, მთლიანად თოვლყინულით შეაბჯრული მწვერვალი.

გუშინ მთელი საღამო და დღევანდელი დღე დასაქმებული ვართ

ბარგი-ბარხანის განაწილ-გამონაწილებით და ჩალაგებთ, კარების დადგმით, სარეცხით.

შეპირებული ფაშემლარელი მზიდავები გვატყუებენ: უკვე 1:3 საათია და ჭერ არც ერთი მათგანი არ ჩანს. სამაგიეროდ, ბანაკში შემოდინან სხვა ფაშემლარელები, დასუნსულეებენ კარვებში, ტკბილეულს ეძებენ და კიდევაც პოულობენ. მუჭით იყრიან პირში ქიშმიშს, გარგარის ჩირს, ჯიბეებს იტენიან შოკოლადებით და კანფეტებით. ცნობილია ყველა მაჰმადიანი ერის ტრფიალი ტკბილეულისადმი.

ბარხანის გადაწყვეტილებათ: თუ მზიდავები ხვალ 10 საათამდე არ მოვლენ, იოლას უნდა გავიდეთ უმუშებოდ და ჩვენ თვითონ უნდა ავწიოთ ბარგი ჰავოდარაზე, რასაც სამიოდე დღე მოუნდება.

სოფელ ფაშემლართან და მის ზემოთ ხინგოუსა და მის შემდინარეთა ხეობებს უკვე მკაფიოდ გამოსახული ტროგული (ვარცლისებური) მოყვანილობა აქვთ. ძველი მყინვარი, რომელიც აქ მრავალი ათასეული წლის წინათ არსებობდა, ალბათ კიდევ უფრო შორს გრძელდებოდა დასავლეთისაკენ.

სალარანის შესართავი მდებარეობს ზღვის დონიდან 2800 — 2850 მ სიმაღლეზე. ხოლო მდინარე ბათრუდის მყინვარის თანამედროვე ბოლო — 3000 მ-ზე.

22 აგვისტო

წუხელ თითქმის არ მიძინია, უზომოდ ნაქამმა ვაშლმა ძაწყინა.

დილა ნაწილობრივ მოღრუბლულია, გრილა. 1 — 2 საათში დავიძვრებით ღარმოს მყინვარის მიმართულებით, 4 ცხენისა და 2 მზოდავის თანხლებით. არ ვიცი, როგორ გუნებაზე ვიქნები დღევანდელ დღის განმავლობაში.

იწყება ჩემი მუშაობა პამირის გეომორფოლოგიის დარგში. ის, რაც წამიკითხავს ემილ ოგის, ფრანც ლევენსონ-ლეისინგისა და სხვათა წიგნებში, უნდა გამოვიყენო „ქვეყნიერების ბანის“ რთული რელიეფის ამოსაკითხად.

გამყოლებად მოგვეყვებიან ნაბი და ნაბოტი, ფაშემლარელი ტაჯიკები. ჩვენ მათ ხუმრობით „პატი-პატაშონს“ ვეძახით, პოპულარული კინოგმირების სახელებს.

გამოვედით 8 ს. 30 წ. ორიოდე კილომეტრზე „არა უშავს“ გზ. მიდის. მესამე კილომეტრიდან დაიწყო ხათაბალები, გამოწვეული მდინარე ღარმოს ხეობაში ნამდვილი გზის არარსებობითა და „პატი-პატაშონის“ მიერ ადგილის არცოდნით. ვისმეს ჩიტის საფრენი სი-

მკლიდან რომ დაეხედა ჩვენი მსვლელობისათვის, სიბრალულით განიმსქველებოდა.

ბილიკი ხან ხშირ ფოთლოვან ტყეში გადის, სადაც ახალწამოზრდილი ხე-ბუჩქი მედგარ წინააღმდეგობას უწევს ჩვენი ცხენების გავლას, ხან მორღეულ ფლატეებზე ხშირად ჰკვეთს ნაკადულებს, რომლებიც მდინარე ღარმოს გამოეყოფიან. ფლატეებზე პირუტყვს ფეხი უხსლტებათ და ბარგიანად გადაჩეხვას ღამობენ, ნაკადულების გადალახვისას კი ღამში ეფლობიან.

თუ ყოველივე ამ ნათქვამს ჩემს „უქეიფოდ ყოფნასაც“ დაეუმატებთ, მაშინ ნათელი გახდება, რომ ეს დღე ჩემთვის მეტად ძნელი და მძიმე გამოდგა. ზურგზე ფუთიანი ჩანთა, მხარზე კარაბინი, უკან ღორბ მუცელა ცხენი, რომელიც ცდილობს შეუტყმელი არ დატოვოს არც ერთი ღერი ბალახი ან ხის ნორჩი შტო და სადავეს არ მანებებს; ფეხსაცმელი სამთო მაქვს, მაგრამ უხმარი, ამიტომაც ფეხები დამიყვილია.

მთელი სამოსელით წელამდე წყალში ტოპვა, ცხენების წამდაუწუმ წყალში წაქცევა ან ქვაყრილზე დაგორება; მათი განტვირთვა, ამოთრევა და ისევ დატვირთვა, — ეს ყველაფერი ერთად ჯოჯონეთურად ტვირთავს ორგანიზმსა და ფსიქიკას.

19 ს. 30 წუთზე მივატანეთ ოქროსმამიებელთა მიერ აგებულ დამიტოვებულ ცარიელ ქოხს. იგი დგას ხშირ ტყეში, ზღვის დონიდან 3000 მ სიმაღლეზე. აქ ერთმანეთს ხვდებიან ღარმოს მღვრიე ფშანი და წყაროდან გამომდინარე ანკარა ნაკადული. შეერთების ადგილას მღვრიე და წმინდა წყლის საზღვარი ნათლად მოჩანს.

დავიბანაკეთ ქოხში. ამ სტრიქონებს ვწერ კოცონის შუქზე, რაც ადვილი საქმე არ არის.

23 აგვისტო

გუშინდელი ნაყვლეფი მტკივა, ვკოქლობ და მარჯვენა ფეხს ძლივს ვაბიჯებ.

ღარმოს ხეობა საერთო ფორმით, რომელიც ლათინურ U-ს მიაგავს, ტიპობრივ ტროგს წარმოადგენს, მაგრამ გარდაქმნილია გამოზიდვის მძლავრი კონუსებით.

ღარმოს მთავარი ხეობის ტალევეს (ფსკერს) მცირე ქანობი ახასიათებს, ღარმოს მყინვარიდან საღრანამდე (30 კმ-ზე) იგი დაბლდება მხოლოდ 200 — 300 მეტრით. ამავე დროს ხეობის გვერდებში ბლომადაა დაცილული ხეები, რაც მოწმობს ღარმოს მთავარ

მყინვარის ინტენსიურ ეგზარაციას და მთავარი ხეობის მეტი სიჩქარით გაღრმავებას შენაკადთა ხეობებთან შედარებით.

ხეობის გვერდებზე მოჩანს მდინარის მოქმედებით გაშიშვლებული ფლუვიოგლაციალური, ე. ი. მდინარეულ-მყინვარული ნაფენები, რომლებიც ღარიბია მსხვილი ლოდებით და მდიდარაა მყინვარულ ლამით.

ბანაკი ავშალეთ მ საათზე. ოქროსმამიებელთა ქოხიდან გასვლის შემდეგ, გზა დასაწყისში ადვილი გვეჩვენებოდა, მაგრამ მალე გუშინდელი ისტორია გამოვრდა. ჩემი „ბასმანი“ ორ ადგილას გადააყირავა მძიმე საპალნემ და სპირო ვახდა ტვირთის მოხსნა. მეცოდება ჩემი ერთგული მეგობარი...

11 საათზე მივადექით ღარმოს მყინვარის ბოლო მორენას. ღადლოდები აქ იშვიათია. აქეთ-იქიდან გლეტჩერს დაჰყურებენ ჩამოკიდული ხეობები. ორი მათგანის სათავეში ჩაწოლილია მყინვარები, რომლებიც გადაგვარების გზას ადგანან. ყურადღებას იზიდავენ მათი მძლავრი ბოლო და ზედაპირული მორენები.

შევუდექით მორენებზე ასვლას. ეს საქმე საკმაოდ ძნელი გამოდგა. ჩვენ პირველი ადამიანები ვართ, ვინც აქ ცხენები ამოიყვანა და გაატარა. ჩემი ცხენი აქაც გადაგვივარდა, მაგრამ უნებლად გადაჩა.

გაეუარეთ რამდენიმე მყინვარულ ტბას, რომლებშიც დროგამოშვებით გრიალთ ცვივიან დაგორებული ქვები.

მყინვარი ღარმო აქ, ქვემო ნაწილში მთლიანი მორენით არის დაფარული. მორენებში, სხვა ქანებთან ერთად გვხვდება ქარსიანი ფიქლები და პირიტის წესიერი კუბური კრისტალები.

ოფლის ღვრით ავედით 3200 მ სიმაღლეზე და დავბანაკდით ღარმოს მყინვარის მარჯვენა გვერდს მორენაზე: ცხენები საძოვრად იქვე ახლოს, ბალახოვან მინდორზე გაეუშვით.

ჩვენი ტაჭიები ამბობენ, რომ აქაურ მთებში მრავალი ქიიკი ბინადრობს, მათი მოკვლა ძალიან ადვილია.

ჩვენი გამყოლები ხასიათით მკვეთრად განსხვავდებიან ერთმანეთისაგან: ნაბოტი კირვეულია, ნაბი კი მშვიდი. ბარხაშის სოჰკაცურ ნაბოტსაც აწყინარებს.

24 აგვისტო

ავდექით დილაადრიან.

ანტონმა და მე ჩამოვრეკეთ ცხენები. დავტვირთეთ, ჩვენც და-ვიტვირთეთ და გზა განვაგრძეთ. მივაბიჭებთ ღარმოს მყინვარის მარ-

ჯენა გვერდითს მორენაზე, რომელიც მყინვარის შემცირების შედეგად ყინულის გარეშე დარჩენილა.

ხეობის მოპირდაპირე მხარეზე მოჩანს ანალოგიური მეორე მორენა. მისი ფერდობების ტერასირებულობა გვაფიქრებინებს მყინვარის შემცირების წყვეტილ-პერიოდულ რეჟიმს.

მორენაზე მსვლელობა გუშინდელთან შედარებით უფრო ადვილად გვეჩვენება. ბარხაში წინ მიდის და გზას მიიკვლევს. ჩემი ცხენა დღეს კიდევ გადააყირავეს მძიმე ყუთებმა, რომლებიც მას აღმართში უკან სძლევენ.

ბევრი ვიწვალეთ აღმართ-დაღმართებში. ბევრი ოფლი ვღვარე. ვორობიოვი და ცაგი ერთგან საათის სავალზე ჩამოგვრჩნენ.

...და აი, მოხდა ის, რაც არასოდეს არ მომხდარა. ცხენები მთელი ტვირთით ჰავოდარამდე მივიყვანეთ. მხოლოდ უმნიშვნელო მანძილი დარჩათ ცხენებს საბანაკო მოედნამდე, ამ უბანზე ბარგი-პარხანა საკუთარი ზურგებით ვზიდეთ.

ჰავოდარა 3300 მეტრის სიმაღლეზე მდებარე ლამიან მოედანს ეწოდება, რომელიც ასტრონომმა ბელიაევმა აღმოაჩინა 1916 წელს, და სადაც მის მიერ ასტრონომიული პუნქტი იქნა განსაზღვრული. 1931 წელს ეს ადგილი ნ. კრილენკოს ჩვეუთმა ინახულა.

ჰავოდარაზე არსებული ლოდი ბელიაევმა გამოიყენა, როგორც ასტროპუნქტის ბუნებრივი ნიშანი და ამის შესახებ ზედ საღებავით წარწერა გააკეთა. ეს წარწერა 1932 წელს ჯერ კიდევ მკაფიოდ მოჩანდა და მთლიანად იკითხებოდა. სამაგიეროდ, 15 წლით გვიან გაკეთებული ნ. კრილენკოს ექსპედიციის წარწერა თითქმის წაშლილი იყო.

გაზაფხულზე ჰავოდარაზე ალბათ ლანჩერი წყლის ტბა ჩნდება, რასაც დაფენილი ლამი მოწმობს.

ჰავოდარა მოქცეულია ღარმოს მყინვარის მარჯვენა უძრავ მორენასა და პეტრე დიდის ქედის ფერდობს შორის. დასავლეთიდან მას ჩამოურბის მხიარული ნაკადული ჰავოდარა, რომელზეც ჩანჩქერია.

ჰავოდარას ჩანჩქერი დილაობით წმინდა წყალს შეიცავს და სამურად ჩხრიალებს, შუადღისას კი მატულობს, იმღვრევა და გრგვინვას იწყებს. ამ ადგილში პირველად რომ მოვხვდით, ჩანჩქერის ხმაურის გამო ერთიმეორის ლაპარაკი არ გვესმოდა და იძულებულნი ვიყავით ყვირილით მიგვემართა ერთმანეთისათვის. შემდგომში ჩვენი სმენა შეეჩვია თავისებურ აკუსტიკას და შეგვეძლო ჩვეულებრივ დაბალი ხმით გვესაუბრა.

ვორობიოვი და ცაგი აქ დარჩებიან ბანაკის მოსაწყობად, ბარ-
ხაში და მე კი მზიდავებთან და ცხენებთან ერთად წავალთ ძირითად
ბანაკში, ნ. კრილენკოს შესახვედრად.

აქ ჩემს დღიურში, რომელიც საქართველოს ალპურ კლუბშია
დაცული, იწყება ხარვეზი; იგი გრძელდება 31 აგვისტომდე (ეს იმი-
თაა გამოწვეული, რომ ძირითადი დღიური ჰავოდარაში დავტოვე და
ერთი კვირის განმავლობაში, სანამ ისევ იქ მოვხვდებოდი, დღიურის
საწარმოებლად ბლოკნოტს ვხმარობდი, რომელიც შემდგომში დაი-
კარგა).

იმ ერთი კვირის განმავლობაში მოხდა შემდეგი.

ბარხაში და მე ტაჯიკ ლოქთან და მის ფინია ძალთან ერთად
ცხენებით ვმგზავრობდით ჰავოდარადან ჩვენს ძირითად ბანაკამდე
(ფაშემლარის მიდამოებში). ღამის გათევა მოგვიხდა ტერასაზე, რომელიც
სამი მხრიდან მიუვალი კლდეებით იყო შემოზღუდული, მე-
ოთხისაკენ კი ფლატით იყო მოსხებილი. ცხენები საძოვრად ტერასა-
ზე გავუშვით. ტერასიდან ერთადერთ ვიწრო გასასვლელში კოცონი
გავაჩაღეთ და ჩვენც იქვე მოვეწყეთ ღამის სათევად.

ამრიგად, ცხენებს არ შეეძლოთ ღამით გაპარვა. შუალაშისას
გამოგვავლიდა ფინიას გააფთრებულმა ყეფამ. ცხენები ჩვენთან ახ-
ლოს მოსულიყვნენ და ფრუტუნებდნენ.

— დათვია ახლოს, — თქვა ლოქმა.

მართლაც, დილით რომ წამოვდექით, ჩვენი ღამის სათევიდან
ათიოდე მეტრის დაშორებით, ქვიშნარ ნიადაგზე ვნახეთ „ძია დათოს“
ახალი ნატურფალები.

ძირითად ბანაკში მამაჯანის გარდა არავინ დავხვდეთ. მზარეულს
გაუხარდა ჩვენი ჩასვლა და ეს სიხარული, სხვათა შორის, უგვიძრ-
ელესი ღვეზელებითაც აღნიშნა. ახლაც პირში მაქვს მათი გემო.

რამდენიმე დღის შემდეგ ჩამოვიდა კრილენკო მესაზღვრეების
თანხლებით. მოსკოვიდან საჩქაროდ გამომგზავრებულს თავილდარაში
დასწვოდა დეპეშა ვაეიშვილის დაბადების შესახებ. მასთან ერთად
ჩამოვიდა ექსპედიციის ახალი წევრი — ალექსანდრე პისლეგინი.

ფერღანაში ყოფნისას კრილენკოს ფოსტაში შეველო ცოლის
მოლოგინების ცნობის მიღების იმედით. აქ მან შემთხვევით გაიცნო
ადგილობრივი ექიმი ა. პისლეგინი, რომელმაც თავი ალპინიზმის მიმ-
დევრად წარუდგინა. პისლეგინის განცხადებით, იგი ლენინის პიკზე
ჩრდილოეთიდან 6000 მეტრის სიმაღლემდე იყო ასული. ამ ინფორ-

მაციით მოხიბლულმა სახალხო კომისარმა იგი იქვე ჩარიცხა პამირის ექსპედიციის წევრად.

განეაგრძობთ დღიურს.

№1 აგვისტო

მე და ექიმი პისლეგინი კრილენკომ ერთ-ერთ მშვერავ ჯგუფად გამოგვეყო. ორ დანარჩენ ჯგუფში შედიოდნენ კრილენკო-ბარხაშისა და ვორობიოვ-ცაგის წევილები.

გუშინ პისლეგინი და მე წამოვედით ძირითადი ბანაკიდან და დღეს 13 საათისათვის ამოვედით ჰავოდარაში.

ლარმოს მყინვარის მარჯვენა, უძრავი მორენის ქვეშ აღმოჩნდა გლეტჩერული ყინული, რომელიც თვით მორენას დაუცავს გადნობი-საგან.

მყინვარის ბოლო თავზე კი ვნახეთ ძველი ფსკერულ-მორენეუ-ლი თიხნარები, რომლებიც ტროგის თანამედროვე ფსკერზე 50 — 70 მეტრით მაღლა გვხვდება.

ჰავოდარაში დაგვხვდნენ ვორობიოვი და ცაგი. გაბმული ავდრე-ბის გამო ისინი მეტწილად აქ მსხდარან, მაგრამ, მიუხედავად ამისა, ცოტაოდენი მაინც უვლიათ:

1. ლარმოს მყინვარით გაუვლიათ აღმოსავლეთისაკენ, თუმცა წვიმის გამო ვერ მისულან ლარმოს შემდგენელი ორი მთავარი (ვაეილოვისა და ბელიაევის) მყინვარის ხერთვისამდე. გამობრუნებისას ქვის ნიშნე-ბით (კოშკურებით) აღუნიშნავთ განვლილი მარშრუტი.

2. გადაუვეთითათ ლარმოს მყინვარი და ასულან (ჩრდილო-დასავლე-თის სერით) იმ მწვერვალზე. რომელიც დარვაზის ქედის ჩრდილო ტოტზეა, ჰავოდარას ბანაკის სამხრეთით (აზიმუტი-155°). ვორობიოვს ალტიმეტრს მის თხემზე 4600 მეტრი სიმაღლე უჩვენებია. მწვერვა-ლიდან მათ დაუნახავთ მთები — ლარმო, ქუჰი-სანთალაქი, პეტრე დიდის ქედის მწვერვლები (მათ შორის ციცაბო და ლამაზი ჰავოდა-რას პიკი), ვანჩდარას „გრძელი, დიდი მყინვარი“.

საღამო ღრუბლიანია. ხანდახან წვიმა ცრის. არ ვიცი, როგორ მოხერხდება ხვალ ჩვენი გასვლა დაზვერვაზე. მადარდებს, რომ ექიმს ჯერ წრიაბებით არ უვლია (თუმცა, მისი თქმით, 5500 მეტრის სიმა-ღლემდეა ნამყოფი ლენინის პიკის ჩრდილო მყინვარზე).

ვორობიოვსა და ცაგს უცდიათ ნადირობა ზაზუნებზე, რომლებიც 4000 მეტრზე მაღლა შეხვედრიათ. ისინი ამ რაიონში ორი ფერისა-ნი არიან: ყვითელი (ჩვეულებრივი) და ნაცრისფერი.

პისლეგინი და მე ეწევართ ჩვენ კარავში და ვავსებთ დღიურს. იგი საგონებელშია, არ იცის რა უწოდოს თავის მომავალ წიგნს ჩვენი ექსპედიციის შესახებ. წინადადებას ვაძლევ დაარქვას „ხინგოუს გიგანტებზე“. ექიმს მოსწონს ეს სახელწოდება და სათაურს მაშინვე აწერს თავის მთავარ დღიურს.

შხაპუნა წვიმამ წამოუშინა, რომელიც ჩვენი კარვის სახურავი-



ნახ.13 ვორობიოვისა და ცაგის მიერ დაპყრობილი მწვერვალი დარვაზის ქედის ტოტზე

დან ერთგვარ მუსიკად ისმოდა. მიღებული სანთლის შუქზე დღიურებს ვავსებთ.

სანთელი ფეთქვას იწყებს, საცაა ჩაქრება. მოვრჩით წერას.

1 სექტემბერი

დილა საუცხოო იქნებოდა, ყინვიანი რომ არ იყოს.

ვორობიოვი და ცაგი აგვიანებენ გასვლას. არ ეჩქარებათ. გადიან მხოლოდ 10 საათზე, ვეებერთელა, გაბერილი ზურგჩანთებით. ხელის ჩამორთმევა, გამოსამშვიდობებელი საუბარი. ჩვენი ამხანაგები მორენაზე გადიან. მე და ექიმი მარტონი ვრჩებით.

გასვლას ხვალისათვის ვაპირებთ და მზადებას ვიწყებთ. კრილენკოსაგან დავალებული გვაქვს ვანჩდარას მყინვარის ავლა დარვაზის 7. ლ. მარუაშვილი

ქედის თხემზე, პულკოვის უღელტეხილით გადასვლა და ლარმოს მთის სამხრული მხარის მ-სადგომის ძებნა.

ჩვენ თან მიგვაქვს შემდეგი საქურველი¹ და სანოვაგე:

ა) საქურველი

1. ზდარსკის აბრეშუმის პაწია კარავი
2. ერთი საძილე ტომარი, რომელიც ერთდროულად ორ მკვლე კაცს იტევს.
3. ალპური საბელი
4. ორი წერაყინი
5. ნავთით სავსე პრიმუსი
6. დიდი ბუსოლი
7. ფინსტერვალდერის რუკა
8. ალუმინის ქვაბი
9. ერთი მომინანქრებული ფინჯანი
10. ერთი კოვზი
11. ერთი დანა
12. ორი წყვილი წრიაპი
13. მუქი სათვალეები
14. სარემონტო მოწყობილობა
15. სამკურნალო საშუალებები.

ბ) სანოვაგე

1. ხორცის კონსერვი
2. თევზის კონსერვი (ივასი და სხვ.)
3. შედედებული რძე
4. ბულიონი „მაგგი“
5. მანის ბურღული
6. კაკაო
7. შაქარი
8. გალექტი
9. ნამცხვარი
10. ქიშმიში
11. ორგვარი კანფეტი

¹ საქურველის ზოგიერთი ინდივიდუალური საგნის თითო ცალად წაღება პის-ლეგინია იღუა იყო და მიზნად ისახავდა სატარებელი ტვირთის შემსუბუქებას (როგორც გაირკვა, პირადად პისლეგინისათვის).

12. კარაქი

13. მარილი

14. ჩაი

15. შოკოლადი და სხვ.

შეიძლება ითქვას, მომზადებულნი კარგად ვართ. ყოველ შემთხვევაში კავკასიონზე მოგზაურობების დროს მე არასოდეს მქონია საკუურელისა და პროვიანტის ესოდენ სრული კომპლექტები.

უკანასკნელ მომენტში გადაწყვიტე, რომ ზღარსკის კარაქის გარდა, რომელიც განკუთვნილია ქარიშხლის პირობებში თოვლზე მჯდომი მთამსვლელების მიერ თავსა და ზურგზე წამოსასხამად, საჭიროა თან წავიღოთ. აგრეთვე. შუსტერის ტიპის კარაქი. ამით საშუალება გვექნება კარგად ვიძინოთ პირველ 2 — 3 ღამეს. რასაც უდიდესი მნიშვნელობა აქვს ჩვენი გეგმის შესრულებისათვის.

ვანჩღარას მყინვარის ზემო ნაწილში (ან, შეიძლება, თვით პულკოვოს უღელტეხილზე) შუსტერის კარაქს დავტოვებთ და წავიღებთ მხოლოდ ზღარსკისას, რომელიც 1.5 გირვანქას¹ იწონის და ჭიბეში თავსდება.

ამინდი დღეს ცვალებადია — ხან მზე ანათებს, ხან კი წინწყლავს. დღევანდელი დღის მენიუ ძალიან მრავალფეროვანია. ესაა: შაში. ხარის ენის საექსპორტო კონსერვი, კაკაო, შედედებული რძე, ხმელი გარგარი, ქიშმიში, ერთი სიტყვით, ვნებიერობთ ძნელი და საბიჭაო მოგზაურობის წინ.

უსაქმობამ მე და პისლეგინს კედლის გაზეთის მომზადება გადაგვაწყვეტინა. მან დაწერა მოწინავე სტატია, მე კი იუმორისტული ფელეტონი და ღარმოს დამპყრობთა მარში (ლექსი). როდესაც კრილიქო და ბარხაში აქ ამოვლენ, გაუხარდებთ ალბათ ამ „გაზეთის“ აღმოჩენა კარაქში.

პავოდარაში ვორობიოვსა და ცაგს მშვენივრად მოურთავთ ქურობა. ჩამოუზიდათ მახლობელი ფერდობებიდან და კონტად დაულაგებიან ხმელი არჩა (ღვია), თავისი კარაქი მორენაზე გაუმართავთ (იქ არ არის ლამიანი ნიადაგი, რომ კარვის ფსკერი დაანაგვიანოს). გაუტყეპნიათ იქ მისასვლელი ბილიკი: კარავთან კრისტალური ფელეტონის ნატეხებით მოუწყვიანთ კარვისწინა მოედანი და კარავთან ასასვლელი კიბე, ერთი სიტყვით, პავოდარაზე შეუქმნიათ თავისებური კომფორტი.

1. გირვანქა უდრის 400 გრ.

ვტიკრობ, რომ ჩვენი მომავალი მარშრუტის უძნელეს ნაწილს წარმოადგენს გადასვლა პულკოვოს უღელტეხილიდან შოკალსკის მყინვარისა და დარვაზის პიკის გვერდის ავლით იმ უღელტეხილსაკენ, რომელიც მეცნიერებათა აკადემიის ქედის თხემზე მდებარეობს და გადაჰყურებს საბანაკო (Снарядовый) და ფედჩენკოს მყინვარებს. იქ ხომ ჭერ არავის გაუვლია.

ფინსტერვალდერისა და ბელიაევის რუკებზე იმ ადგილის გამოსახულება, სადაც ერთდებიან აკადემიისა და დარვაზის ქედები, უცნაურს ხდის ჰიპოთეზას იმის შესახებ, რომ ამ მხრიდან უნდა შეიძლებოდეს ღარმოს მთის სამხრულ მხართან მისვლა.

ამ რვეულს (დღიურისას) ხვალ თან არ წავიღებ ორი მოსახრებიო: 1) რვეული საკმაოდ მძიმეა, ხოლო ასეთ მოგზაურობაში ჩვეთვის ყოველ გრამსაც კი მნიშვნელობა აქვს და 2) მარშრუტის სიმძიმის გამო რთული იქნება რვეულის ხშირად მომარჯვება და შევსება.

სიჩუმეს არღვევს პავოდარას ყბედი ჩანჩქერი, რომელიც ლამაზ ნახტომს აკეთებს კლდეებიდან. ჩვენს კარავში სანთელი ანთია. პისლეგინი კალთაზე ფინსტერვალდერის რუკის ნაწილის ასლს იღებს.

უწყაოფრო დაზვერვა ვანჩდარის მყინვარიდან

აქ ჩემს დღიურში მეორე ხარვეზია, რომელიც მოიცავს 2 — 5 სექტემბერს. ოთხი დღე მოვანდომეთ პისლეგინმა და მე ვანჩდარას მყინვარისა და მისი სათავეებიდან ვანჯისა და ღარმოს ხეობებში მისვალის საუღელტეხილო მარშრუტების გავლა-გამოკვლევას.

ამ ოთხი დღის განმავლობაში ჩვენ გვაკეთეთ და ვნახეთ შემდეგი:

2 სექტემბერს

ექიმი პისლეგინი და მე დღის 8 საათზე პავოდარადან გავედით. გასვლისას გამოირკვა, რომ „დობტურს“ თან პატარა ჩანთა მოაქვს, რომელშიც ცოტა რამ ეტევა და ამიტომაც მე მომიხდება ჩემი დიდი ჩანთით ვატარო კოლექტიური საჭურვლის ყველა ნივთი — კარვიდან პრიმუსამდე, აგრეთვე საერთო საძილე ტომარა, თოკი, ქვაბი და სხვა, რაში მდგომარეობდა პისლეგინის მიერ წამოყენებული პროექტის არსი. ექიმი რომ ჩემი ტოლი ყოფილიყო, მას ჩემთან ასეთი ეშმაკობა არ გაუვიდოდა, მაგრამ განსხვავება ჩვენს შორის ასაკის მხრივ

ძლიერ დიდი იყო, — მე ჯერ ოცი წელიც არ შემსრულებოდა, ის კი უკვე 35 წლის მამაკაცი იყო. ამიტომაც ვერ გავუბედე კრიტიკა და დავა.

პირველ დღეს ჩვენ გადაგვეთეთ ლარმოს მყინვარი მარჯვნიდან მარცხნისაკენ და შევედით ვანჩღარის ხეობაში, რომელიც ღარვაზის ქედის კალთებშია ჩაჭრილი და ლარმოს ხეობას მარცხნიდან შეერთვის. ვანჩღარას მყინვარი ამჟამად ლარმოს მყინვარამდე ვერ აღწევს (დაასლოებით 1 კმ აკლია შეერთებამდე). მდინარე ვანჩღარას რიყე სავსეა ქიიკის თავის ქალათი და რქებით, — ცხოველები გაზაფხულის ზეაეებს ჩამოუტანიათ მთებიდან. არის რქები, რომლებზეც შვიდი მტკაველი გადიზომება.

მყინვართან მისულმა ვიხილე სურათი, რომლის მსგავსი კავკასიონის მყინვარებზე არასოდეს მინახავს: ვანჩღარას მყინვარის ენა საკმაოდ დიდ მანძილზე, თავიბი ხეობის მხოლოდ ერთ (მარჯვენა, ე. ი. აღმოსავლურ) მხარეზეა შემორჩენილი ოღრო-ჩოღრო, მთლიანად ღორღნალში ჩამარხული „მკვდარი ყინულის“ სახით. რაც შეეხება მეორე (მარცხენა ანუ დასავლურ) მხარეს, აქ ყინული მთლიანად გაშენარა და გაუთავისუფლებია რიყე, რომელზეც მდინარე მოედინება.

კარგა ხანს ვიარეთ რიყეზე ყინულის გასწვრივ და ავედით მყინვარზე, რომელიც ისევ ზეწრული მორენითაა დაფარული.

ვანჩღარას მყინვარი შედგენილია ორი ტოტით — მარჯვენა ანუ მთავარი ტოტით, რომელიც აღმოსავლეთიდან მოდის და მარცხენათი, რომელიც სამხრეთ-დასავლეთიდან უერთდება პირველს. ბელიაევი: რუკიდან აშკარად გამომდინარეობს. რომ პულკოვოს უღელტეხილი მღებარეობს მყინვარის მარჯვენა ტოტის ზემო ნაწილის მარცხენა (სამხრეთ) მხარეზე — ღარვაზის ქედის თხემის მკვეთრ დადაბლებაში. პისლეგინი, რომელსაც ეტყობა, საქმე არ ჰქონია ტოპოგრაფიულ რუკებთან, ვერ ერკვევა ბელიაევის სქემაში და კამათს მიწყებს. იგი ანტიკებს, რომ მყინვარის მარჯვენა კი არა, პირიქით — მარცხენა ტოტი მიდის პულკოვოს უღელტეხილისაკენ.

ამაოა ყველა საბუთი! პისლეგინს არ ესმის აქსნა-ვანმარტება. იგი განაგრძობს თავისი მცდარი შეხედულების მტკიცებას. დათმობა ამ საკითხში დაუშვებელია, შეიძლება ძვირად დაგვიჯდეს. ამიტომაც გამაქვს ჩემი და გეზს სამხრეთ-აღმოსავლეთისაკენ (მარჯვენა ტოტის მიმართულებით) ვიღებთ.

ღამე 4200 მეტრის სიმაღლეზე გავათიეთ — ვანჩღარას მყინვარის მარჯვენა ტოტზე, სადაც იწყება ყინულის შიშველი ზედაპირი.

დილის ყინვამ და კოლექტიური საძილე ტომარის სივიწროვემ საკმაოდ ადრე აგვეშალა. ვისაუზმეთ და განვაგრძეთ აღმასვლა. დარვაზის ქედი ახლა სულ ახლოსაა. მისი ჩრდილო ფერდობის უმეტესი ნაწილი ფრიადო კლდეებით არის აპრელებული და თითქმის მიუვა-ლა, მაგრამ უფრო აღმოსავლეთით, საიდანაც ვანჩდარას მყინვარი იწყება, უკვე მოჩანს ღრმა უნაგირა ქედის თხემში. ეს უნდა იყოს პულკოვის უღელტეხილი, რომლითაც 1916 წელს ბელიაევი ვანჯის ხეობაში გადავიდა. უღელტეხილი ძლიერ ადვილი გადასალახავი ჩანს, მაგრამ ჩემი თანამგზავრი მაინც თავის აზრზე რჩება.

მალე დაიწყო მყინვარის დანაპირალებული ნაწილი. მყინვა-რულ ნაპრალოა ტექნიკური კლასიფიკაციის პროექტი გონებაში იბა-დება:

1. გადასაბიჭებელი ნაპრალები;
2. გადასახტომი ნაპრალები;
3. ხიდის საძებნელი ნაპრალები;
4. შეწყვილებული ნაპრალები ყინულის ტიხრით;
5. გვერდასავლელი ფართო ნაპრალები.

ყველა ეს ხუთივე ტიპი წარმოდგენილია ვანჩდარას მყინვარის შუა ნაწილში, ზემო ნაწილში (ფირნის მინდორზე) მათ ემატება მე-ექვსე — შენიღბული, ანუ თალიანი ნაპრალები.

ყველაზე ძნელი გადასალახავია ორმაგი, ანუ შეწყვილებული ნაპრალები, გაყოფილი ყინულის თხელი ტიხრით. მათზე გადასვლი-სას. თოკით დაცული პირველი შთამსვლელი ჭერ ტიხრის ვიწრო იხემზე გადასტება, შემდეგ, წონასწორობის დაცვით, გაივლის განსა-ზღვრულ მანძილს ამ „ბეწვის ხიდზე“ და, იპოვის რა მოხერხებულ ადგილს, გადაახტება მეორე ნაპრალსაც. რახან საშუილობოს გავა, იგი ჩაარკობს თავის წერაყინს და მის ტარზე ან თავზე თოკს შემო-ახვევს მეორე შთამსვლელის დასაცავად, რომელიც იმავე იღეთით გადადის უფსკრულზე.

4800 მეტრის სიმაღლიდან იწყება ფირნის ველი და, მასთან ერ-თად, თოვლით გადახურული, ანუ „შენიღბული“ ნაპრალები. აქ კიდევ უფრო მეტი სიფრთხილე და ყურადღებაა საჭირო: ყოველი ნაბიჯის გადადგამდე წერაყინის წვეტით უნდა შეამოწმო თოვლი, ხომ არ იმალება მის ქვეშ სიღრუვე. თუ გავითვალისწინებთ, რომ ამ სიღრუ-ვეს (ნაპრალს) შეიძლება რამდენიმე ათეულ მეტრამდე სიღრმე ჰქონ-

დეს, მასში ჩავარდნა, უკეთეს შემთხვევაში, იწვევს ნერვული სისტემის დაძაბვას და შიშს, ხოლო უარესში — სიკვდილს ან დასახიჩრებას.

ზშირად მქონია შემთხვევა (ვანჩდარაზეც და სხვა მყინვარბუცი-ორწვერზე, ტვიბერზე, ლიბსკის მყინვარზე და ა. შ.), რომ თოვლის თალი წერაყინის წვეტის ან ფეხის ქვეშ ჩაშლილა და გამოუჩენია პატარა შავი „ფანჯარა“, რომლის ქვეშ 10 — 20 — 30 მეტრი და მეტი სიღრმის ნაპრალი იმყოფება. ჩემდა საბედნიეროდ, ყველა ეს შემთხვევა მშვიდობიანად დამთავრდა. არასოდეს დავეკიდებულვარ თოვზე და, მით უმეტეს, არც ნაპრალის ფსკერამდე ჩავვარდნილვარ¹.

ახლოვდება საღამო. ვიწყებთ დასაბანაკებელი (ღამის სათევი) ადგილის ძებნას. ფირნიანი ველის ჩრდილო კიდეზე ვპოულობთ სასმელი წყლით (ლანჭერის ნაკადულით) და შუსტერის კარვის დასადგმელად საჭირო ქვებით უზრუნველყოფილ ადგილს, დაახლოებით 5000 მეტრის სიმაღლეზე. აქ იმართება ჩვენი ბანაკი. მას მოხერხებული მდებარეობა აქვს როგორც პულკოვოს უღელტეხილის. ისევე მეორე უნაგირას მიმართაც, რომელზეც ჯერ ძე ხორციელი არ ასულა (სად ვადადის იგი, ჯერ არავინ იცის).

5000 მეტრი ზღვის დონიდან პამირისათვის ჯერ კიდევ არ ითვლება მაღლივ ღამის სათევად. რას ნიშნავს 5 კილომეტრი სიმაღლე იმ მხარეში, სადაც 6 — 7-კილომეტრიანი მწვერვალები ათობით და ასობითაა. მაგრამ ატმოსფერული წნევის მხრივ პამირზე, კავკასიონსა და ალპებში დაახლოებით თანაბარი პირობებია და აქაურ „დაჩაგრულ ხუთკილომეტრიან სიმაღლეზეც“ ჟანგბადის შემცველობა ჰაერში ისეთივეა, როგორც იმავე აბსოლუტურ სიმაღლეზე ჩვენში.

აქედან ნათელია, რომ ადამიანის საარსებო პირობები ერთსა და იმავე სიმაღლეზე ყველგან თითქმის ერთნაირია. ძილი, მოძრაობა, მუშაობა ძნელდება გაიშვიათებული ჰაერში ჟანგბადის ნაკლებობით. შუსტერის პატარა კარავში უჟანგბადობა მკვეთრად იგრძნობა. ორგანიზმის მსუბუქი დატვირთვის დროსაც კი (მაგალითად, ფეხსაცმლის გახდა-ჩაცმისას, გვერდიდან გვერდზე გადაბრუნებისას, პრიმუსის ამუშავებისას) ადამიანს სული ეხუთება, წამდაუწუმ შესვენება ესაჭიროება.

¹ ეახუტის სახ. გეოგრაფიის ინსტიტუტის ისტორიაში იყო შემთხვევა, როდესაც მისი თანამშრომელი ორწვერის მყინვარის ნაპრალებში ჩავარდა და სპეციალური ხერხებით ამოსაყვანი გახდა.

დიდი სიმაღლით გამოწვეული პათოლოგიური მდგომარეობის — მთის სენის გამოვლინების წინააღმდეგ ერთადერთი საშუალებაა აკლიმატიზაცია, ე. ი. ორგანიზმის შეჩვევა დიდ სიმაღლეზე ყოფნასა და მოძრაობასთან.

პისლეგინის იდეამ მარცხი განიცადა — საძილე ტომარი აშკარად არ გვეყოფნოდა.

4 სექტემბერს დილის 8 საათზე, რის ვაი-ვაგლახით გამოძევებით ჯერ ტომრიდან და შემდეგ კარვიდან. ტანჯვა-წვალებით ჩავიცვი. განსაკუთრებით ბევრი დრო და ენერჯია წაგვართვა გათოშილი სამთო ფეხსაცმლის ჩაცმამ.

ჩაის წყლისათვის თოვლის გაღნობა მოვიხიდა, ვინაიდან კლდეზე მოწანწყარე ნაკადული გაყინული დაგვხვდა. როგორც იქნა, ვისაუზნებთ და თოკ-წერაყინით აღჭურვილსი გავემართეთ პულკოვოს უღელტეხილისაკენ.

გადაკვეთეთ თოვლის მინდორი და მიუადექით აღმართს, საიდანაც იწყებოდა უღელტეხილის ჩრდილო (ხინგოუს აუზში მოქცეული) ფერდობი. უღელტეხილის შეფარდებითი სიმაღლე ვანჩდარას მყინვარის მასაზრობებელი ცირკის ფსკერიდან სულ ოციოდე მეტრია. უღელტეხილის უნაგირა უნდა წარმოადგენდეს ძველი ეროზიული ხეობის ნაშთს, რომელიც აერთებდა თანამედროვე ხინგოუ-ვანჯის ხეობებს, მაგრამ საით მიდიოდა მისი წარმომქმნელი მდინარე, — ვანჯიდან ხინგოუში თუ პირიქით. ნათელი არ არის.

პულკოვოს უღელტეხილზე ასვლისას არავითარი სიძნელე არ შეგვხვებოდა და დილის 10 საათისათვის ჩვენ უკვე თავი ამოვყავით დარჯაზის ქედის წყალგამყოფ თხემზე, დაახლოებით 5000 მ სიმაღლეზე.

უღელტეხილიდან გადაშლილი პანორამა არ არის მაინცადამაინც ვრცელი. ან პამირის ოროგრაფიის შეცნობის თვალსაზრისით მნიშვნელოვანი: დარჯაზის ქედიდან სამხრეთისაკენ გაწვდილი საკმაოდ მაღალი შტოქედები ზღუდავენ გარემოხედს ამ მიმართულებით. მხოლოდ რუშანის მოლურჯო კლდეებიანი ქედი მოჩანს, რომელიც ვანჯიახგულემის ხეობათა წყალგამყოფს ქმნის და, უფრო ახლოს კი ვანჯის ხეობაა მასთან დაკავშირებული ობ-ი-მაზარის ქვაბულით.

მარჯვე სიარულით აქედან ერთ დღეში შეიძლება ჩასვლა ვანჯის ხეობის იმგვარ ადგილებში. სადაც ახლა ყურძენი და ნესვია შემოსული. სადაც ტროპიკული მალარია მძვინვარებს...

ჩვენი გზა იქით არ მიდის, — ვანჯის მთელი აუზი გათიშულია

ლარმოს პიკის და აკადემიის ქედის უმაღლესი, თითქმის 7500-მეტრიანი მწვერვალის რეგიონისაგან ფრიად ძნელგასაღებელი კვანძებით, რომელიც იმყოფება აკადემიისა და დარვაზის ქედების შეერთების წერტილის — დარვაზის პიკის ირგვლივ, ძნელი წარმოსადგენია, რა მოსაზრებებს ემყარება კ. კრილენკო, როდესაც შესაძლებლად თვლის აღნიშნული რეგიონისაკენ მიმავალი, შედარებით ადვილი გზის არსებობას ამ მიმართულებით.

პამირის ოროგრაფიული აღნაგობის იმ სქემის შუქზე, რომელიც გამოსახულია ფინსტერვალდერისა და ბელიაევის რუკებზე, არავითარი მისასვლელი გზა ვანჩდარისა და ვანჯის ხეობებიდან 7495 მ სიმაღლის მქონე მწვერვალისაკენ ან თუნდაც ტაჯიკებისათვის ცნობილ ლარმოს პიკისაკენ არ შეიძლება მიდიოდეს. საბჭოთა კავშირის უმაღლესი მწვერვალის ალპინისტური ათვისების პრობლემა შეიძლება გადაწყვეტილ იქნას მხოლოდ აღმოსავლეთიდან — ფედჩენკოსა და საბანაკო მყინვარებიდან.

უღელტეხილზე ქვის პაწია კოშკურა დაგვხვდა, რომელიც ალბათ ი. ბელიაევმა ააგო თავისი ასტროპუნქტის აღსანიშნავად. გვერდჩანთიდან ამოღებული ბლოკნოტის ფურცელზე ვწერ და კოშკურში ვათავსებ ბარათს ჩვენი აქ ამოსვლის შესახებ¹.

საჭიროა დაზვერვა სხვა; უფრო ხელსაყრელი პუნქტიდან. ამგვარ წერტილად დავსახე ვანჩდარას ფირნიანი აუზის მარჯვენა (ჩრდილო) მხარეზე ამართული ქედის უნაგირა, რომელიც ჩვენს ღამენათევ ადგილს დასცქერის.

ვბრუნდებით კარავთან, წყურვილს ვიკლავთ შტომის ექსტრაქტით შეზავებული ლანქერი წყლით და მაშინვე ვიწყებთ ასვლას ბანაჯის თავზე ამართულ ქედზე. სადაც უღელტეხილის მსგავსი უნაგირა მოჩანს.

ადვილარტ დახრილ თოვლნარებზე, სადაც ალაგ-ალაგ საფეხურების ჭრა ან ფეხსაცმლით თოვლის ჩატკეპნა გვიხდება. თოვლის ზედაპირის მზის სხივების პირდაპირი მოქმედებით უთანაბრო დნობა მოჰყვება.

¹ რასაკვირველია, მე არ მქონია იმ მომენტში იმის წინათგანობა, რომ მ. მ. მაქალში, ქვებში ჩადებული ეს წერილი კარგ სამსახურს გამწვევდა — თავიდან ამაცილებდა უსაფუძვლო ბრალდებას, თითქოს მე პულკოვის უღელტეხილს ვერ ვივაგენი. 1957 წელს მოსკოველმა ტურისტებმა აღმოაჩინეს ნამდვილ პულკოვის უღელტეხილზე ჩემი ბრათი და ამის შესახებ წერილი გამოომიზავნეს, რითაც საბოლოოდ უარყვეს ნ. კრილენკოს წიგნებში გატარებული მკდარი დებულება.

აქ კარგადაა გამოსახული „კალგასპორები“ — თოვლის ზედაპირის მკვეთრად ამოწვდილი ქიშხები, რომლებიც ოდნავ წაკუზული, დაჩოქრილი ადამიანის ფიგურებს მოგვეგონებენ. „კალგასპორები“ ტაჭიკური ტერმინია, რომელიც მთამსვლელებმა რუსულ ენაშიც შეიტანეს. შვეიცარიაში მათ „ცოდვების მომჩინებელთა თოვლს“ („снего хайицхен“) უწოდებენ. თოვლის მინდვრების დნობის ეს ფორმები დანახასიათებელია ტროპიკული და სუბტროპიკული ზონების მაღალი მთებისათვის და იშვიათია კავკასიაში. „კალგასპორების“ განვითარების კლასიკური მხარეა ეკვადორის ფირნიანი რეგიონი (სამხრეთი ამერიკა).

აქ საინტერესო ამბავი მოხდა.

პისლეგინმა ჩემს თვალში საბოლოოდ დაკარგა მთამსვლელი რეპუტაცია და გამოამჟღავნა უცნაური თვისებები.

საბოლოოდ დავრწმუნდი: პისლეგინს საერთო არაფერი ჰქონდა ალპინიზმთან, მისი ასვლა ლენინის პიკის ფერდობზე 6000 თუ 5500 მეტრის (დღითიღლე პისლეგინი ამცირებდა ამ რიცხვს) სიმალღემდე მხოლოდ მითი იყო. კრილენკოს ნდობის მოსაპოვებლად გამიზნული.

ნაშუადღევის 3 საათზე ორივენი კლდოვანი ქედის თხემზე ვიდექით, ზღვის დონიდან 5300 — 5400 მეტრის სიმალღეზე. ქედის გადაღმა, ჩვენს ფეხქვეშ ჩაწოლილიყო მოზრდილი ხეობური მყინვარი. ბელიაევის რუკისა და კრილენკოს აღწერილობის მიხედვით ეს უნდა იყოს შოკალსკის მყინვარი. მასზე თავისუფლად შეიძლებოდა იქ უნაგირიდან ჩასვლა, სადაც ჩვენ ვიდექით და თვითონ მყინვარიც არ იყო ძნელი გასავლელი.

ამრიგად, ჩვენ აღმოვაჩინეთ ახალი უღელტეხილი, რომლითაც შეიძლება ვანჩდარის მყინვარიდან შოკალსკის მყინვარზე გადასვლა და შემდეგ ამ უკანასკნელის გავლით ღარმოს მყინვარამდე მისვლა. ეღებულობ ქანის ნიმუშს — ხელისგულის ოდენა (სტანდარტულ) ნატექს. რომელიც ინტრუზიული ქანის იერს ატარებს.

მაგრამ ჩემს წინაშე მდგომი ამოცანისათვის ახალაღმოჩენილი უღელტეხილიდან სათანადო ხილვადობის არე არ იყო, ამიტომაც იქვე ახლოს ამართულ. დაახლოებით 5400-მეტრიან მწვერვალზე ავფოფხდი (პისლეგინი უღელტეხილზე დარჩა).

უსახელო მწვერვალიდან ჩემს წინ ისეთი სანახაობა გადაიშალა, როგორიც არც მანამდე, არც მის შემდეგ არსად მინახავს.

ცის ტატნობის თითქმის ნახევარი, მეცნიერებათა აკადემიის ქელს ეკავა. სამი კილომეტრი სიმალღის კედელი წარმოადგენს მის

დასავლურ მხარეს. კედელი მთლიანად ყინულითაა აღესილი. ქედს თხემიდან ძირამდე ეშვებიან ციკაბო ყინვარდნილები. ლაქვარდი ცის ფონზე, რომელიც მუქ სათვალეში იისფრად იყო გამუქებული, მარადიულ დუმილში ამაყად აღმართულიყვნენ ჯერ კდევე ადამიანის ფეხდაუქარები 6 — 7, 5-კილომეტრიანი მწვერვალები.

ქედის უნაგირები სიმაღლის მხრივ ბევრით არ ჩამოუვარდება მწვერვალებს, ზოგიერთი 6000 მეტრზე უფრო მაღალია. არც ერთ მათგანს უღელტეხილი არ შეიძლება ეწოდოს, ვინაიდან მათზე ასვლა უძნელესი კატეგორიის მწვერვალის ალებას უდრის. თავისთავად ცხადია, რომ ამ მხრიდან არაერთარი მისასვლელი ღარმოს პიკთან ან, მით უმეტეს, ქუპი-სანთალაქთან არ არსებობს.

კრილენკოს ჰიპოთეზა ღარმოს სამხრული მისადგომის არსებობის შესახებ დამყარებული იყო პამირის ამ ნაწილის ოროგრაფიას გაუთვალისწინებლობაზე. კერძოდ, იგი ანგარიშს არ უწევდა წყალგამყოფი თხემის უწყვეტობას დარვანისა და აკადემიის ქედების მთელ სიგრძეზე.

ამგვარი დასკვნებით ჩვედი უნაგირაზე ექიმ პისლეგინთან.

5 სექტემბერს ჩვენ უკვე ჰავოდარას ბაზაში ვიყავით. ვუბრუნდებო ჩემს დღიურს.

6 სექტემბერი

დღეს დილით ექიმმა და მე მივატოვეთ ვანჩდარას ქვემო ბანაკი (4100 მ ზღვის დონიდან) და გამოვეშურეთ „შინისკენ“. ლოდნარ-ლოდნალიან მყინვარზე დაღმასვლა, რა თქმა უნდა, დიდ სიამოვნებას არ წარმოადგენს (განსაკუთრებით ღარმოს მთავარი მყინვარის „დომხალზე“).

გზაში ვიპოვე ორი წყვილი ქიიკის რქა, ექვსმეტყველიანი სიგრძისა, ზემოდან დავადე ისედაც მძიმე ზურგჩანთას და დიდხანს ვაორიე იმ იმედით, რომ რქები დაამშვენებდა ჩვენი ბინის კედელს. მაგრამ ეს საქმე ბოლოს და ბოლოს მომბეზრდა და რქები გზაში დავყარე.

ჰავოდარაზე მოვედით 15 საათზე. იქ არავინ დაგვხვდა. კრილენკოს ბარათი დაეტოვებინა ბანაკში მომსვლელებისათვის.

ბარათში წერია, რომ ძირითად ბანაკში (ფეშმალართან) მოვიდნენ დიმიტრი შჩერბაკოვი, კონსტანტინე მარკოვი, იური არაპოვი და სამი ქალი. 3 სექტემბერს ჰავოდარადან ღარმოს პიკის ჩრდილო სე-

რისავენ გაეიდნენ კრილენკო, ბარხაში, მარკოვი და ლოიჭი (დაბრუნდებიან 7 — 8 სექტემბრის საღამოს).

პისლეგინმა და მე გადაწყვიტეთ პეტრე დიდის ქედის უღელტეხილების გამოკვლევა განდოს მყინვარიდან. ვიწყებთ მზადებას სახვალიოდ მეორე მარშრუტზე გასასვლელად.

„სექტემბერი“

ღრუბლიანი დილა გათენდა. მთები ჭანღში იმალებაან. ჰავოდორას ჩანჩქერი კი ჩვეულებრივად „იყეფება“. არ ვიცი, მოხერხდება თუ არა დღეს ჩვენი გასვლა განდოს მყინვარისაკენ.

აქ ჩემს დღიურში ჩართულია ვანჩღარასა და შოკალსკის მყინვარებზე ჩემი დაკვირვების შედეგები:

მყინვარი ვანჩღარა იწყება დარვაზის მთავარ ქედსა და მის შტოქედებს შორის. მიემართება ჯერ დასავლეთისაკენ, შემდეგ გაუხევეს ჩრდილოეთისაკენ და მთავრდება საკუთარ ხეობაში. ღარმოს მყინვარიდან 1,5 — 2 კილომეტრის მანძილზე (ასიოდე წლის წინათ ვანჩღარა უერთდებოდა ღარმოს მყინვარს).

ვანჩღარას მყინვარის მთელი სიგრძე ამჟამად უთანაბრდება 1! — 12 კმ. მერიდიანული (ქვემო) მონაკვეთი ოდნავ უნდა სჭარბობდეს, სიგრძის მიხედვით, განედურ (ზემო) ნაწილს.

იმ ფაქტს, რომ ვანჩღარას მყინვარი უშუალოდ ერთვოდა ღარმოსას, მოწმობს ამ უკანასკნელზე მიყრილი ბოლო და ფსკერული მორენები. მყინვარის ყოფილი ბოლოს მიერ გათავისუფლებულ ხეობაში დარჩენილია ვანჩღარას მყინვარის მარჯვენა და მარცხენა გვერდითი მორენები. ყინვარული ეგზარაციით გათლილი კლდეები ალაგალაგ 50 — 60 მეტრით მაღლაა მყინვარის თანამედროვე ზედაპირთან შედარებით. გვერდის მორენებიც ამ ზედაპირზე მაღლა დგანან, მათ ქვეშ ძველი მკვდარი ყინული იმალება.

ვანჩღარას მყინვარის ბოლო მდებარეობს დაახლოებით 3500 — 3600 მეტრის სიმაღლეზე. მყინვარის ბოლოში დაბალი გროტია, საიდანაც გამოდის საკმაოდ მოზრდილი ნაკადი, უკვე ამღვრეული ფსკერული მორენების „ნაფქვავეთ“. მდინარის გამოსასვლელი ხეობის მარცხენა გვერდთან უფრო ახლოსაა.

მთელი მყინვარი 4 100 მეტრის სიმაღლემდე მთლიანი ზედაპირული მორენითაა დაფარული. მყინვარის შუაგულზე თავს იჩენს ყანულის ბექობი კონუსური ფორმის სერაკებით, რომლებიც სვლას

აბრკოლებენ. გვხვდება მყინვარული მაგიდები. ნაპრალები აქ მეტწილად ღორღითაა ამოვსებული.

მყინვარის ბოლოს, ზემოთ, დაახლოებით 2 კმ მანძილზე (დინების აღმა) ნაკადი ხელახლა ჩნდება ზედაპირზე და მოედინება რიყეზე, დაახლოებით ნახევარ კილომეტრზე.

ყურადღებას იპყრობენ მყინვარის მიერ გათლილ-გაშანდაკებული კლდეები, განსაკუთრებით ხეობის მარჯვენა გვერდზე. აქ ფიქლის შრეები აყირავებულია და მათი გაწოლის მიმართება განედურია. მყინვარს გაუქვებია კლდეების სტრუქტურების ბუნებრივი განივიკრილი.

4200 მეტრის სიმალიდან მყინვარი იწყებს აღმოსავლეთისაკენ გახვევას და 4400 მ აბსოლუტური სიმალიდან, ზემოთ, განედურ მიმართებას ემორჩილება. რკალის შინაგან (მარჯვენა) მხარეზე გაჩენილა ყინვარდნილი, რომელზე სვლაც საკმაოდ ძნელაა.

მყინვარის განედური ნაწილი სუფთაა და დაპობილია განივი ნაპრალებით, რომელთა სიგანე ალაგ-ალაგ 3—4 მეტრს აღწევს, ხოლო სიღრმე თვალდათვალ 100—130 მეტრამდეა. ფირნის ველი იწყება 4600—4700 მ სიმალიდან და მოქცეულია ქვაბულში, რომელსაც ორი მხრიდან (აღმოსავლეთიდან და სამხრეთიდან) ზღუდავს დარვაზის ქედის მოხრილი ნაწილი, ხოლო ჩრდილოეთიდან იმავე ქედის შტო, რომელიც ამ მყინვარს შოკალსკის მყინვარისაგან გამოპყოფს.

ფირნის ველის სიგანე აღწევს 2 კმ, ხოლო თვით ვანჩდარის მყინვარისა არ აღემატება 1 კმ. მყინვარის ენის სისქე 80—100 მეტრს უდრის, ხოლო ზემო ნაწილებში ნაპრალების სიღრმე 100 მეტრს სჭარბობს.

მყინვარი ვანჩდარა ორივე მხრიდან იერთებს შენაკადებს. მარცხენა მხრიდან მას შეერთვის სამი მყინვარი. ორი მათგანი (ქვემო და შუა). რომლებიც მთავარი მყინვარის მერიდიანულ მონაკვეთს შეერთვიან, თავისი სათავეებით მიმართულია პამდარას მყინვარის წყალგამყოფისაკენ, ხოლო მესამე (ზემო) შენაკადი, რომელიც ვანჩდარას 4500 მეტრის სიმაღლეზე შეერთვის, ორი მცირე შტოთი უშუალოდ ებჯინება დარვაზის მთავარ ქედს. ამ სამ მარცხენა შენაკადს შორის უდიდესია შუათანა, რომელიც 4200 მეტრზე შეერთვის მთავარ მყინვარს.

მარჯვენა მხრიდანაც ვანჩდარას სამი მცირე მყინვარი უერთდება, თუმცა ამჟამად ქვემოდან პირველი მათგანი მთავარ მყინვარამდე ვერ აღწევს და მასზე 150 მეტრით მაღლა წყდება. მეორე და მესამე შენაკადები მოკლებული არიან საკუთარ ხეობებს და ფერდობებზე

ჰკიდიან. უკანასკნელი (ზემო) მყინვარი შეერთვის ვანჩდარას ფირნის ველის საზღვარზე (4700 მ).

ყველა ამ შენაკადებს შორის განსაკუთრებით ძლიერ ეგზარაციულ მოქმედებას აწარმოებს შუა მარცხენა მყინვარი, მის მარცხენა გვერდს მიუყვება მძლავრი მორენა.

შუა აზიის მთების საერთო თავისებურების თანახმად, ვანჩდარას მყინვარის ირგვლივ ამართული მთები (ფიქლებითა და ინტრუზიული ქანებით აგებული მასივები) გაცხოველებულ ფიზიკურ გამოფიტვას განიცდიან. ისინი მართლაც დამარხულია საკუთარი ნამსხვრევების ქვეშ.

თოვლის საბურველი ასუსტებს გამოფიტვის პროცესს, ნაგრამ გაშიშვლებულ თხემებზე (მაგალითად, შოკალსკი-ვანჩდარას გამყოფ ქედზე) იგი აშკარად ინტენსიურად მიმდინარეობს; კრისტალური ფიქლები და პეგმატიტები ხელში ადვილად იფშვნება და წარმოშობენ წვრილნატეხოვან ქვანარებს (წვრილი ლორღი, ხეინჭა და ქვიშა).

ვანჩდარას მყინვარიდან გადადის სამი მარშრუტი მეზობელ ხეობებში:

1) პულკოვოს უღელტეხილით (5100 მ) ვანჯის ხეობაში (სოფელ ფოიმაზარში). ეს უღელტეხილი მდებარეობს ფირნის ველის მარცხენა კიდის თავზე. ამ ადგილში დარვაზის ქედი უეცრად დაბლდება და აჩენს ღრმა გასასვლელს, რომელიც ფირნის ველზე 35 — 45 მეტრით მაღლაა. ვანჩდარას მხრიდან უღელტეხილზე ადიან თოვლიანი ფერდობით, რომელიც დაახლოებით 45°-თაა დახრილი. ზედ უღელტეხილის უნაგირაზე თოვლი რამდენიმე ნაპრალითაა გაპოზილი. სამხრული ფერდობი 100 — 150-მეტრიანი დაღმართით ჩადის მოზრდილი მყინვარისაკენ.

2) უსახელო უღელტეხილი (5300 მ) დარვაზის ქედის ერთ-ერთ ჩრდილო შტოზე, ვანჩდარას მყინვარის ძირითადი ტოტის მასაზრდობელია ფირნიანი ცირკის ჩრდილო მხარეზე. ამ უნაგირათი შეიძლება ვანჩდარის მყინვარის სათავეებიდან შოკალსკის მყინვარზე (დარმოს შენაკადზე) გადასვლა, უნაგირიდან შოკალსკის მყინვარზე დაშვება მოითხოვს თოკით დაცვას და ალაგ-ალაგ გამოფიტულ ქანებში საფეხურების ქრას. ამ უღელტეხილს შეიძლება ვაშო ეწოდოს (ვანჩდარასა და შოკალსკის მყინვართა სახელწოდებების პირველი მარცვლების შენაერთი).

3) მესამე უღელტეხილი გადალახა 1932 წელსვე ნ. კრილენკოს ჯგუფმა, ჰავოდარადან ვანჯის ხეობაში (ვანჩდარის მყინვარის მარცხენა

ტოტის ავლით) გადასვლისას. იგი გაცილებით უფრო მაღალია და ძნელი, ვიდრე მისი. პარალელური პულკოვოს უღელტეხილი. მარშ-რუტი მიჰყვება ვანჩდარას მყინვარის მარცხენა შუა შენაკადს და გადადის მდ. პაამდარას ხეობაში.

ვანჩდარას მყინვარი საზრდოობს ციკაბო ფირნიანი ფერდობე-ბისა და მათი ნგრევის ხარჯზე. რაც შეეხება მის მეორეხარისხოვან ტოტებს ანუ შენაკადებს, ძირითადად თოვლზეუვებით იკვებება და გადაგვარების გზას ადგას (თვით ვანჩდარაც მცირდება). ამას მოწმობს „გარიყული“, გაუძრავებული გვერდითი მორენები. ვანჩდარას მყინ-ვარის კვების არე გრძელდება 4 — 6 კმ მანძილზე.

ვანჩდარას ცირკი გარშემორტყმულია მაღალი მწვერვალებით. რომელთა საშუალო აბსოლუტური სიმაღლე 5800 — 6000 მეტრის უდრის, ხოლო უმაღლესი მათგანი — დარვაზის პიკი 6800-ს აღემატება.

დასკვნა: ვანჩდარას მყინვარი განაგრძობს შემცირებას და მის მიერ შობილი მდინარის დებიტი კლებულობს. მყინვარი წარმოადგენს საკმაოდ მნიშვნელოვან სტრატეგიულ გზას ხინგოუს სათავიდან ვან-ჯრსა და ფედჩენკოს მყინვარის აუზებში.

შოკალსკის მყინვარის დასასიათება: შოკალსკის მყინვარი ჩვენ პირადად არ გავვივლია, მხოლოდ ვაშოს უღელტეხილიდან დავინახეთ. აქედან მოჩანს მყინვარის ვრცელი ცირკი და ვიწრო გასასვლელი. სადაც მყინვარდნა წარმოქმნილი.

შოკალსკის მყინვარი შედგენილია 4 მთავარი ტოტით, რომლებიც მეცნიერებათა აკადემიის ქედიდან და მისი დასავლური ტოტი-დან ჩამოდის. მყინვარის საზრდოობა ხდება დაკიდული ფირნებისა და ზეგეების ხარჯზე.

შოკალსკის მყინვარის სიგრძე ალბათ 8 კილომეტრს აღემატება.

შუადღისას მე და პისლეგინი გავედით ჰავოდარადან და ავუყუ-ვით აღმა დარმოს მყინვარის მარჯვენა კილის გასწვრივ. ჩვენი მიზანი იყო ასევე პტესის ქედის ერთ-ერთ მწვერვალზე, კორჩენევსკაიას პიკის და ქუპი-ისანთალაქის მდებარეობისა და მისადგომების დასა-წეგრად.

...კაცი ბუობდა, ღმერთი კი იცინოდაო, — ამბობს ქართული ან-დაზა, სულ სამიოდე კილომეტრი გვექონდა გავლილი, როდესაც და-ნახე შუაგულ მყინვარზე ორი ადამიანის ფიგურა. გავეხმაურე. გამო-

ირკვა. რომ ბრუნდებოდნენ ვორობიოვი და ცაგი. მივედით მათთან და გავაბით საუბარი.

ვორობიოვმა გვიამბო შემდეგი: ის და ცაგი მიჰყვნენ ჩრდილო-აღმოსავლურ (ბელიაევის) მყინვარს და თავი ამოყვეს ყოველი მხრიდან შემოზღუდულ გრანდიოზულ ცირკში, რომელსაც არაერთი არ გასასვლელი არ უჩანდა.

ისინი ავიდნენ ამ ცირკში მდებარე თოვლიან მწვერვალზე (სამალლე დაახლ. 6000 მეტრი) და დარწმუნდნენ, რომ აქედან პეტრე დიდის ქედზე გადასვლა და მის ჩრდილო კალთებზე მოხვედრა შეუძლებელია. სადაც მალდა მდებარეობს ფირნის მინდვრები, რომლებიც წყლებიან 500 — 700 მეტრის ამაღლე ქარაფოვანი კედლის თავზე და თავისი ჩამონანგრევებით ასაზროლებენ ღრმა ხეობაში ჩაწოლილ მყინვარს.

ვორობიოვის აზრით, ქუპ-ი-სანთალაქი ის წერტილია, სადაც პეტრე დიდისა და აკადემიის ქედები ერთიმეორეს უკავშირდებიან.

მათვე გვითხრეს. რომ განდო-ლარმოს გაყოფი ქედის მწვერვალებზე ასასვლელად სულ ცოტა 3 — 4 დღეა საჭირო. ეს დრო კი არ გვაწუხებს. ამიტომაც მე და პისლეგინმა ხელი ავიღეთ ჩვენს გეგმაზე. ცაგთან და ვორობიოვთან ერთად დავბრუნდით ჰავოდარაზე.

ორი საათის შემდეგ ჰავოდარის მორენაზე გამოჩნდა ლოიქი, რომელიც ნიკოლოზ კრილენკოს გამოეგზავნა შემდეგი წერილით:

„ავდივართ ღარმოს ჩრდილო მუხლზე, ვიმყოფებით 4700 მეტრის სიმაღლეზე. ლოიქს გამოატანეთ (ჩამოთვლილია საგნები და პროდუქტები). დავრჩებით აქ 6, 7 და 8 სექტემბერს. ვისაც გსურთ, მოდეთ ლოიქთან ერთად“.

ექიმმა გადაწყვიტა წასვლა.

7 სექტემბერი

პისლეგინი და ლოიქი ეშხადებიან კრილენკოსთან წასასვლელად: ვსვამთ ჩაის გალეტებით, კარაქით და მოძველებული ყველით. 10 საათზე ლოიქი და ექიმი სტოვებენ ჰავოდარას.

მთელი დღე მოვანდომეთ საკუთარი თავის მოვლას, დასვენებას. დიდებული დღეა და ჩვენ სამივე ვნანობთ, რომ ასეთი დღე რომელიმე მწვერვალზე არ შეგვხვდა.

ნოყიერი სადილის — ხორცის კონსერვის (ბრინჯიანი სუპი, მანის ფაფა ქიშმიშით) შემდეგ ვთამაშობთ ბანქოს. ანტონის აზარტული შეძახილები ახმინებენ არემარეს. ვორობიოვის სიტყვით, მათ თავის

მარშრუტზე სიარულის დროს ზაზუნების სივრცეები 4500 — 5000 მეტრის სიმაღლეზე ხვდებოდათ: დაასლოებით იმავე სიმაღლეზე ხე-დავდნენ ბალახოვან მოედნებსაც.

8 სექტემბერი

დილა პამირულია. მზე ელვარებს და აელვარებს გრანდიოზულ თოვლიან ზღუდეს პაამდარას სათავეში.

დღეს ანტონ ცაგი მორიგე მზარეულია; გვიმასპინძლდება კომბოსტოიანი ხორცის სუბით, მოხარული შაშხით და კომპოტით.

პავოდარას ჩანჩქერი ნაშუადღევს ჩვეულებისამებრ იმღვრევა და ტლახიანდება. მხურვალე მზეს გამოუწვევია ნაკადის სათავეებში ყინულის ინტენსიური დნობა და ჩამოშლა, რის შედეგად ბოლომო-რენები გაძლიერებით ირეცხება.

დღეს მე შევასრულე ერთადერთი სამუშაო: ავედი ჩვენს ბანაკზე 300 მეტრით მაღლა, ძირფესვიანად მოვარყიე, შემდეგ ჩამოვაგორე და ჩამოვათრიე არჩის ვეებერთელა კუნძები, რომლებსაც ასე ხარბად ნთქავს ჩვენი კოცონი. ზოგიერთ უბნებზე არჩის კლაკნილ ღეროს მარხილად ვიყენებდი, ზედ ვკდებოდი და მოვსრიალებდი ფერდობზე.

მაგონდება: შარშან ამ დღეს (8 აგვისტოს) შალვა მაყაშვილთან, გრანოვსკისთან, სტაროკადომსკაიისთან და ბასთან ერთად, მყინვარ-წვერზე ასვლის შემდეგ, ყაზბეგში ვბრუნდებოდი. მიუხედავად იმისა, რომ პამირზე მუშაობა ფრიალ შინაარსიანი, ნაყოფიერი და საინტერესოა, კავკასიონი მაინც მიზიდავს თავისი უხვი ბუნებით და მწვერვალთა მრავალსახოვანი არქიტექტურით. ის, რაც აქ, პამირზე დიდ სივრცეზეა გაბნეული, ჩვენში (კავკასიონზე) თითქოს კოლექციონერის მიერ ერთად არის თავმოყრილი.

რასაკვირველია, პამირსაც აქვს თავისი უპირატესობები და, პირველ რიგში, მისი თითქმის ხელუხლებელი ცხოველთა სამყარო, რომელშიც შეთანწყობილია ცენტრალური და სამხრეთი აზიის ფაუნის ელემენტები.

სადილის შემდეგ, ჩვეულებისამებრ, ერთი საათით დასასვენებლად მიწვექით კარვებში, რის შემდეგაც ვაპირებდით ორი საკითხის გადაწყვეტას — ჩანჩქერზე ექსკურსიის ჩატარებას და ბანქოს თამაშს (ანტონის მიერ დანერგილ „დრაიფტსს“). მაგრამ მთელი გეგმა ერთბაშად ჩაიფუშა.

მე კარავში ვიწვექი, როდესაც ვორობიოვმა დაიღრიალა:

— ამხანაგებო, ცხენები მოდიან!

გამოვეარდი ვარეთ და მართლაც დავინახე ჰავოდარას ხევის მზრიდან მომავალი საპალნისანი ცხენები. მეწინავე ცხენს მოუძღვებოდა ჩვენი ძველი ფაშიმლარელი ნაცნობი „პატი“ (ბოდიში, ნაბი). ერთმანეთს მოჰყენენ 7 ცხენი. 3 — 4 მექარავენ, ჩვენი ექსპედიციის მუშა საღირბაი და ჩემთვის მანამდე უცნობი პირები, რომლებიც ივანე დოროფეევის ტოპოგრაფიული რაზმის მონაწილენი აღმოჩნდნენ; თვით დოროფეევი, არიკ პოლიაკოვი და ლეონიდ პოკროვსკი ერთი საათის დაგვიანებით ჰავოდარას ბანაკში მოვიდნენ დიმიტრი შჩერბაკოვი, ტატიანა ბაროვსკაია, სტახ განეცკი.

დოროფეევის რაზმმა კონკრეტულად უნდა გახსნას ღარმოს კვანძი. ტერიტორია, რომელზეც ხელი ვერ მიუწვდათ 1928 წლის ექსპედიციის გერმანული ნაწილის წევრებს (ფინსტერვალდერის მეთაურობით). დოროფეევი უნდა აგეგმოს ფოტოთეოდოლიტი, რომლის გამოყენების ხელოვნებაც მან გერმანიაში მივლანების დროს ათვისა.

დოროფეევის უახლესი თანაშემწეები არიან „კრემლის ბიჭები“ — სტახ განეცკი და არიკ პოლიაკოვი. ისინი ერთიმეორის დიამეტრალურად საწინააღმდეგო ტიპები არიან. სტახი — მხიარულებით სავსე, ანეკდოტების, ლექსებისა და სიმღერების უძირო გულა; არიკი — გულჩახვეული, ჩუმი, ეშმაკი. ქალაქში, სადაც სტახი თუნდაც რამდენიღე დღეს დაჰყოფდა, მისგან გულდამწვარ ქალიშვილებს სტოვებდა.

ჰავოდარას მყუდროება დაირღვა. ატყდა ქრიამული, რომელიც ყოველთვის თან სდევს ცხენების განტვირთვისას. ხელად წააქციეს ერთ-ერთი დეკეული და ჩვენმა ყაზმარელმა მექარავენმა — ტიპიურმა ყასაბმა. მას მარჯვედ გამოსჭრა ყელი.

დიმიტრი შჩერბაკოვმა მოიწონა ჩვენი პირველი ნამუშევარი — ვაშოს უღელტეხილის აღმოჩენა ვანჩდარა — შოკალსკის მყინვართა გამყოფ ქედზე და ამავე უნაგირაზე გრანდიოზიტის უცნობი მასივების პოვნა. რაც გეოლოგის გამჭირაბმა თვალმა დაადგინა.

ძირითადი ბაზიდან ამოსულმა ამხანაგებმა გვაცნობეს საექსპედიციო სიახლეები. მუქსუს ხეობიდან საცალფენო უღელტეხილით ჩვენს ბაზაში გადმოსულან სტუმრები — ნედოკლადოვი და მოსკვინი. არაპოვი და ტაგეევა სამუშაოდ წასულან განდოს მყინვარზე. ნედოკლადოვი და მოსკვინი ისევ გაბრუნებულან უკან და შეეცდებიან მუშაკტოვის მყინვარიდან ღარმოს მყინვარზე გადმოსვლას.

სალამოს ყველა შევექცეოდით დეკეულის საუცხოო ყაურმას.

ხორცის უმეტესი ნაწილი, მექარავენებისაგან დასაცავად, შჩერბაკოვმა და მე ქარავში შევათრიეთ.

დილა პამირულია. მწვერვალები კაშკაშებენ. ყველაზე ადრე წამოვხტით შჩერბაკოვი, მე და ვორობიოვი. ტაჯკები და უზბეკები, ცივი ღამის შემდეგ, ახალმოსული მზის შუქზე მანევრებით ნებივრობენ.

ნაშუადღევს შჩერბაკოვი და მე ჩაქუჩებითა და ერთი კარაბინით შეიარაღებულნი გავემართეთ პამდარას შესართავისაკენ, პეტროგრაფიული ძიების მიზნით. მყინვარის მარჯვენა მხარე მისი საერთო სიგანის სამ მეოთხედზე თავის მორენებში მხოლოდ კონტაქტური მეტამორფიზმის შედეგად გარდაქმნილ ფიქლებს შეიცავს. რაც შეეხება მარცხენა მხარის მორენებს, აქ გვხვდება გრანიტები, დიორიტები, დიაბაზები, სერპანტინიტი, კირქვები, მარმარილო, პეგმატიტი და სხვ.

გზაში ვიპოვეთ რამდენიმე საინტერესო ნიმუში, რომლებიც შინ წამოვიღე. აღებულ ნიმუშებს შორის აღსანიშნავია პალეოზოური ფიქალი სიბრტყეზე დაწიწკალული პირიტისა და გრანატის კრისტალებით, კალციტის კრისტალების კონა კირქვაზე და სხვ.

გრანიტის ღამაში კრისტალებით გაქედილია მთელი ფიქალი ჩაქუჩის დარტყმისას ეს კრისტალები დაბლა ცვივა. ზოგიერთი კრისტალის დიამეტრი 1 სანტიმეტრზე მეტია.

პამდარას ხეობის სათავეში მოჩანს ფართო, მაგრამ საკმაოდ მოკლე მყინვარი, რომელსაც ბელიაევის სქემატურ რუკაზე „მუმბუნიდარა“ ეწოდება. მყინვარის ზემოთ ვხედავდით უნაგირას (5200 მ), რომელიც ადვილი მისასვლელია და, ალბათ, ვანჯის ხეობაში გადადის. მყინვარზე ასასვლელად მიზანშეწონილია სელა მუმბუნიდარას ხეობის მარჯვენა მხარეზე, საძოვრებისა და ქვაყრილების მიყოლებითა

მუმბუნიდარას ხეობის ქვემო ნაწილი წარმოადგენს ვიწრო, ძნელგასაკლელ კანიონს. მანძილი ღარმოს მყინვარიდან მუმბუნის მყინვარის ბოლომდე დაახლოებით 4 — 5 კილომეტრს უდრის. უკანასკნელის ბოლო დაახლოებით 3600 მ სიმაღლეზეა.

საღამოს 6 საათისათვის შჩერბაკოვი და მე დავბრუნდით ჰავოდარას ბანაკში. აქ დავგვხდნენ ახალდაბრუნებული ამხანაგები კრილენკო, ბარხაში, პისლეგინი, ლოიქი და სხვები. რაც შეეხება კონსტანტინე მარკოვს, მას 5300 მეტრის სიმაღლემდე ყოჩაღად უყვია და ახლა დარწმუნდა ღარმოს მყინვარის აღმოსავლურ ტოტზე — ფავი-

ლოვის სახელობის მყინვარზე, გლეტჩერული ყინულის ზოლებრივი სტრუქტურის კვლევის მიზნით.

კრილენკო და ბარხაში ღარმოს ჩრდილო სერის ერთ-ერთ უსახელო მწვერვალზე ასულან (5600 მეტრი ანეროიდით) და გადაუხედავო აღმოსავლეთისაკენ — ფედჩენკოს მყინვარის აუზში.

მწვერვალთან ბარხაშ-კრილენკოს ჯგუფს გაუკაფავს თოვლი კარნიზი.

სადამოთი ვორობიოვისა და ცაგის ყოფილ რეზიდენციაში — ამჟამად ნიკოლოზ ვასილის ძე კრილენკოს თეთრ კარავში, რომელიც მაღლა მორენაზეა შესკუპებული, გაიმართა ექსპედიციის თათბირი¹.

მოსხენებებით თავ-თავიანთი მოგზაურობების შესახებ გამოვიდნენ მხვერავი ჯგუფების უფროსები: ვორობიოვი, მე და კრილენკო.

ჩემი ინფორმაცია არ მოეწონა კრილენკოს, რომელიც პრინციპულად არ ამბობდა უარს თავის კონცეფციაზე ღარმოს მთის სამხრულ (ვანჩდარას მყინვარიდან, ვინ იცის საით მიმავალი) მისადგომის შესახებ. პისლეგინის შთავგონებით, კრილენკომ ბრალი დამდო იმაში, ვითომც მე პულკოვოს უღელტეხილს ვერ მივაგენი და მის მაგივრად რომელიღაც სხვა უნაგირაზე ვიყავი. ბარხაში, ღოროფევეი, შჩერბაკოვი ჩემს მოსაზრებებს ეთანხმებოდნენ, მაგრამ ვერ ბედავდნენ ამკარად დაცვას. რაც შეეხება ჩვენი ჯგუფის სხვა მიღწევებს — შოკალსკის მყინვარზე გარდაამავალი უნაგირას აღმოჩენას, გრანდიოზიტების ინტრუზიის ნიმუშების აღებას უცნობი წერტილიდან და სხვას კრილენკომ ღუმლით აუარა გვერდი.

დიდი სჯა-ბაასი გამოიწვია ჩემმა და ვორობიოვის ინფორმაციებმა კორყენევსკაიას პიკის მღებარეობისა და მისადგომების, ასევე ჩემს მიერ დანახული შოკალსკის ცირკის, შესახებ.

ამის შემდეგ კრება გადავიდა შემდგომი მუშაობის გეგმის გამოუმუშავებაზე. წარმოდგენილი რამდენიმე ვარიანტი უარყოფილ იქნა, როგორც ძნელი ან სახიფათო. გვიანდამ თათბირი შეწყდა: ნიკოლოზ ვასილის ძე ღოროფევეთან და შჩერბაკოვთან ერთად შეადგენს სამოქმედო პროგრამას.

10 სექტემბერი

დილა ისევ პამირულია.

კრილენკოს შემოძახილმა ყველა გამოაღვიძა და წამოახტუნა (ჩვენი განებივრებული ქალების გამოკლებით).

¹. ამ თათბირის შესახებ იხ. ი. ღორაფევეის წიგნი „В сердце памирских гор“, 1980, გვ. 83—95, M, „Мысль“.

კვლავ თეთრ კარავში გაიმართა „საინფორმაციო ყრილობა“, რომელზეც დასახულ იქნა შემდეგი ღონისძიებანი:

კრილენკო, ბარხაში. ცაგი და ვორობიოვი მიდიან ვანჩდარას მყინვარით შოკალსკის მყინვარის ცირკში და ვაშოს უღელტეხილიდან დანახული უნაგირათი, საბანაკო მყინვარისაკენ გზის გაგნებას ცდილობენ.

2). ექიმო პისლეგინი ჩადის ფაშიმლარის ბაზაში და ვასო რუბინსკისთან ერთად. საცალფეხო უღელტეხილით გადადის მუქსუს ხეობაში,



ნახ 14 სელი არხინის ბანაკიდან (ჩენიძე ზღვის დონიდან) აღმოსავლეთისაკენ

სადაც მოსკვინის დახმარებით აწყობს მცირე ბაზას ფედჩენკოსა და თანიმასის მყინვართა შესართავში ხუთი მთამსვლელის დასახვედრად, რომლებიც ღარმოს ჩრდილო მხარეზე უნდა გადავიდნენ.

3) ი. დოროფევერს ჭგუფი (პოკროვსკი, განეცკი, პოლიაკოვი) და გეოლოგიური ჭგუფი დ. შჩერბაკოვისა და ჩემი შემადგენლობით მივლინართ ბელიაევის მყინვარზე. სადაც პარალელურად იწარმოებს ფოტოთეოდოლიტური აგეგმვა და გეოლოგიური ჭრის შედგენა.

შემდეგ შჩერბაკოვი და მე პულკოვოს უღელტეხილით გადავდივართ ვანჩის ხეობაში (გზაში ვაწარმოებთ გეოლოგიურ აგეგმვას) და ვბრუნდებით უკან აქბაი-სითორგის მყინვაროვანი უღელტეხილით.

თუ როგორ და რამდენად შესრულდება ეს გეგმა, მომავალში დავინახავთ. მასში ბევრი საეჭვო ადგილია.

ცა იღრუბლება, აგრილდა. თბილისში ახლა ცხელა...

„ღრაიფუსის“ პარტიის შემდეგ (ვთამაშობდით მე, პოკროვისკი, ცაგი) ვიწყებთ მზადებას ხვალინდელი დღისათვის. ვღებულობთ საგნაო სურსათს, რომლის განაწილება მთლიანად ბარხაშისა და ეოროპიოვის ხელშია.

ფორთაგბეკი და ბანდო

11 სექტემბერი

დილა ღრუბლიანია.

დიმიტრი ივანეს ძე შეუძლოდ არის და ჩვენი გასვლა მორიგ მარშრუტზე ხვალისათვის გადაიდო. დანარჩენი ჯგუფები ფაცი-ფუციტ ემზადებიან გასასვლელად.

დასავლეთით, ხინგოუს ხეობაში ღრუბლები ირევა, უთუოდ, გაავდრდება. აქ ხომ ნესტიანი პაერი მხოლოდ დასავლეთიდან მოდის. ცენტრალური აზია ნალექების მხრივ ლატაკია და ძუნწიც. ამინდთან ერთად მიფუჭდება გუნებაც.

როგორც პროფესორ შჩერბაკოვზე მიმაგრებული, მე მოვწყდები წმინდა ალპინისტურ მუშაობას და იძულებული ვიქნები ვიტრიალო 4000 — 5000 მეტრი აბსოლუტური სიმაღლეების ფარგლებში. თუმცა, დოროფევი მეუბნება, რომ შემიძლია შევეუერთდე მის ჯგუფს სექტემბრის მეორე ნახევარში.

შჩერბაკოვთან ჩემს მუშაობას თავისი დადებითი მხარეც ბევრი აქვს. თუ მე გადავწყვიტე უნივერსიტეტში გეოგრაფიულ ფაკულტეტზე შევიდე და ვიწრო სამეცნიერო სპეციალობად გეომორფოლოგია ავირჩიო (ასეთი გადაწყვეტილება ნელ-ნელა მწიფდება), მაშინ საბჭოთა კავშირის ერთ-ერთ წამყვან გეოლოგთან („ა. ფერსმანის მარჯვენა ხელთან“) გავლილი საველე სკოლა უთუოდ გამომადგება.

თოვს. საჩქაროდ წავაფარეთ ბრეზენტები და კარვები მიმოფანტულ ნივთებსა და პროდუქტებს. სიცივისა და სისველისაგან დაოკებულნი ჩვენ-ჩვენ კარვებში შევქვერით.

პროკოვსკაია, ნინა მოსკვინა, ჰისლეგინი და პოკროვსკი ორი ცხენის თანხლებით წავიდნენ ფაშიმლარის ბაზაში. კონსტანტინე მარკოვი გაბერილი ზურგჩანთით გაეშურა „მყინვარებზე სახეტიალოდ“.

ნიკოლოზ ვასილის ძე განუწყვეტლად აჩხაკუნებს თავისი „ლეიკის“ (გერმანული წარმოების ფირიანი ფოტოაპარატის) საკეტს — გამზავრებულებს იღებს.

აპა, გავიღწენ ტოპოგრაფებიც ივანე ღორთფევეის მეშურობით. შემდეგ კრილენკო სურაჲს გვიღებს შჩერბაკოვს, მე და საღირბაის. თვით კრილენკოც ბარხაშთან, ცაგთან, ვორობიოვთან და ორ მზიდუვთან (ნაბისთან და ლოიქთან) ერთად ტოვებს ჰავოდარას.

უკანასკნელი გამოსალმება.

— გისურვებთ დარგაზის კვანძის გახსნას. — ვუყვირით მორენიდან ჩანთაწამოკიდებულებს. ჰავოდარაზე დავრჩით სამნი: შჩერბაკოვი, მე და საღირბაი. გული მწყდება, რომ მთელ დღეს ვკარგავთ უნაყოფოდ, მაგრამ რას გააწყობ, პროფესორს არ შეუძლია წასვლა.

ხან თოვს, ხან კი წვიმს. მათები ნისლშია გახვეული. ჰავოდარას ბანაკს მოწყენილობა ეუფლება.

12 სექტემბერი

გამოიღარა. შჩერბაკოვი და მე გასასვლელად ვემზადებით (თუმცა დეკეულის ყაურმა, ვატყობ, რომ მეც ცუდათ მხდეს).

აქ, ჩემს დღიურში კიდევ ერთი ხარვეზია, 12-დან 17 სექტემბრამდე ჰავოდარაში დატოვებული მქონდა საერთო რვეული, ჩემი ძირითადი დღიურისა და შთაბეჭდილებების ჩასაწერად თან წავიღე პატარა ბლოკნოტები, რომლებიც შემდგომ წლებში (თბილისში) დაიკარგა.

საბედნიეროდ, აღნიშნული ხუთი დღის ამბები საკმაოდ დაწვრილებით აღვწერე 1934 წელს დაბეჭდილ ჩემს პატარა წიგნაკში, რომელსაც ეწოდება „დასავლეთ პამირის მთებში“. იგი დაწერა მაშინ, როდესაც პამირის ექსპედიცია, მისი წვრილმანებიც კი მეხსიერებაში კარგად მქონდა შემორჩენილი. უფრო გვიან (1979 წელს) ამ წიგნზე დაყრდნობით და მოგონებების დამატებით დავწერე პამირის შესახებ ერთი თავი ჩემს მეორე წიგნში („ათი წელი მწვერვალთა პიანოზის ქვეშ“), რის გამოც 1932 წლის 12 — 17 სექტემბრის ამბების აღდგენა არ გამჭირვებია.

12 სექტემბერს მე და დიმიტრი შჩერბაკოვი გავედით ჰავოდარიდან. ბანაკში მხოლოდ საღირბაი დარჩა ყარაულად. მას ძლიერ ეშინოდა ჭიქისა (მთის ლეოპარდისა), რომლის ახალთახალი ნატურფალები 24 აგვისტოს (ჰავოდარაში პირველად მოსვლისას) ლამზე დაგვხვდა. ამიტომაც საღირბაიმ მთხოვა მისთვის ჩემი კარაბინი დამეტოვებინა. მე დიდი სიამოვნებით დავეთანხმე, რადგან იარაღს თან ტარება მყინვარებზე არც თუ სასიამოვნო საქმეა.

სადირბაი დიდნანს იღვა მორენაზე აფრიალებული წითელი ალ-
მის გვერდით და ხელს გვეჩვენედა შერბაკოვსა და მე.

გაღელვანთ ღარმოს მარჯვენა მორენა და გავედით მყინვარის
შუა წაბრტყელსულ ღორღიან (თითქმის ულოდებო) მორენაზე, რო-
მელსაც ხურობით „ღარმოს ცენტრალური გამზირი“ ვუწოდეთ —
მისი ადგილსაველეობის გამო და გავემართეთ ღარმოს მყინვარის
აღმა.

ბუსოლი, საათი, ტრანსპორტირი, სამთო კომპასი, ფანქარი, ლუ-
ბა, გეოლოგიური ჩაქუჩები, სანიმუშე ტილოს პარკები, შუშით
ცოტადენი მარლის სიმყავე — აი, არასრული სია იმ საგნებისა,
რომლებითაც ჩვენ გეოლოგიურ აგეგმვას ვაწარმოებთ.

პავოდარას მახლობლად ღარმოს მყინვარის მორენული საფარი
მკვეთრად იცვლის ბასიანს. თუ ბოლოდან აქამდე მყინვარის მთელი
ზედაპირი ღორღნალ-ლოღნარით იყო დაფარული, აქ ეს საფარი ნა-
წილობრივი ხდება და იყოფა რამდენიმე გასწვრივ მორენულ მწკრი-
ვად. ანუ ზოლად. ეს იმით აიხსნება, რომ მთავარი და მეორეხარის-
ხოვანი მყინვარებიდან წამოღებული მასალა, რომელიც გვერდისა
და შუა მორენებს ქმნის, თანდათან მატულობს მყინვარის ცოცვის
მიმართულებით და მას ზედ ერთვის ყინულიდან ზედაპირული მო-
ღნობის შედეგად ამოსული ღორღი.

ზეწრული მორენით დაფარული, ინტენსიური უთანაბრო დნობით
გაოღროღრობებული, ანგრეულ-დანგრეული მყინვარის ქვემო ნაწი-
ლისაგან განსხვავებით. ამ უბანზე სასიამოვნოც კია სიარული.

მორენულ სერებსა და ზოლებს შორის გაშიშვლებული ლურჯი
ყინული დასერილია ნაპრალებით. მათი სიღრმე მყინვარის ამ ნაწილ-
ში მარცხდამარცხ დიდი არ არის. ზოგიერთი ნაპრალის ფსკერზე,
ჩაბნელებულ სიღრმეში, შეგიძლიათ გაარჩიოთ ყინულქვეშა მდინარე,
რომელიც ამღვრეულ-აქაფებული გამოდის გვირაბიდან და გვირაბ-
შიცე ინთქება. ხშირად გვხვდება „მყინვარული მაგიდები“ — ყინულის
სვეტზე შესკუპებული ბრტყელი ლოდები. მათი წარმოშობა აბლა-
ციურია. ე. ი. ყინულის მოღნობასთან დაკავშირებული.

გუდავთ ბუნებრივ შადრევანს. იგი ყინულის ნაპრალიდან 1,5 —
2 მეტრის სიმაღლეზე აღის და წინწყლებად ცვივა მყინვარის ზედა-
პირზე.

მყინვარის ზედაპირის მიერ არეკლილი მზის სხივები კანს გვიხუ-
რებს, ხვალებს გვიქუტავს და გვაიძულებს გავიკეთოთ მუქი სათვალე.

სადამოს 6 საათია. ვავილოვისა და ბელიაევის მყინვართა ხერთვისს მივუახლოვდით. ჩვენი გზა მიემართება ბელიაევის მყინვარზე, სადაც უნდა შევეუერთდეთ ტოპოგრაფიულ რანჟს. ეს მყინვარი შესართავთან გრანდიოზულ მყინვარდნის აჩენს, რომლის გავლა დიდ დროს წავგვართმევს და დღეს ვერ მოესწრება. ამიტომაც ღამე აქვე ახლოს უნდა გავათიოთ.

მორენებში ვეძებთ და ვპოულობთ კარვის დასადგმელ „მოედანს“, რომლის ოღრო-ჩოღრო ზედაპირიც მოსწორებას მოითხოვს; წინააღმდეგ შემთხვევაში, იქიდან ამოჩრილი წვეტიანი ქვები სხეულს დაგვიყეფავს. გამახსენდა 1930 წელს, თეთნულლზე იერიშის დროს, ლაკჩინილდარის სერთან ღამისთევისას, ჩემი სვანა თანამგზავრებმა მიერ სახელდაპელოდ აშენებული ქვატახტი, რომელიც ქანის ნატეხების საგულდაგულოდ დაწყობით გააკეთეს. შჩერბაკოვს მოეწონა ჩემი წინადადება „სვანური ტახტის“ აგების თაობაზე და შევეუდექით საქმეს. რა თქმა უნდა, ეს ისე ოსტატურად ვერ შევძელით, როგორც სვანი მონადირეები და მთამსვლელები აკეთებენ.

დაიღვა კარავი. ამიშინდა პრიმუსი. დასაწყისში იგი ჯიუტობს და აღს არ იძლევა. ირკვევა, რომ რეზინის ჩასახრახნი საცობი პავოდარაში დაგვრჩენია. დიდხანს გვაწვალა პრიმუსმა. სანამ ტექნიკურმა გამოგონებლობამ არ გვიშველა: რეზინის საცობის მაგვირობა გასწია წყალგაუვალა სანიმუშე პარკის ნახევმა. ჩაის შემდეგ საძილე ტომრებში მოვკალათდით და დავიძინეთ.

13 სექტემბერს, დილით ადრე, შჩერბაკოვი და მე მივადექით ბელიაევის მყინვარის ყინვარდნის. იგი მრისხანედ, კოშკისოდენა სერაკებით აფხორილი დაგვეყურებდა და თითქოს ჩხუბში გვიწვევდა. მისი საფეხურები 30 — 40 მეტრი სიღრმის ნაპრალეებითაა ერთმანეთისაგან გამოყოფილი.

აგერ უზარმაზარი ყინულის „კოშკი“ გვერღზე გადახრილა და თითქოს ჩამოსახვევებლად ემზადება. ყინვარდნის ხშირ ნგრევაზე მეტყველებენ ნაპრალში ჩაყრილი ყინულის ნამსხვრევები.

ასეთი დაბრკოლება მარჯვე მთამსვლელებსაც კი დააფიქრებს. არ მავიწყდება, რომ პასუხიმგებელი ვარ ჩემი საპატიო თანამგზავრის უვნებლობისა და სიცოცხლისათვის. მაგრამ გამოსავალი ერთია: უხიფათო გზის მოძებნა და ყინვარდნის იერიშის მიტანა. წინასწარი შეთანხმების საფუძველზე, ტოპოგრაფებს თავის ბანაკი ბელიაევის

მყინვარის მარჯვენა (დასავლურ) კიდესთან უნდა მოეწყოთ. ამიტომ ვცდილობთ გავიკვლიოთ გზა ხეობის მარჯვენა ფერდობისაკენ¹.

დიდი სიფრთხილით ვუახლოვდებით ხეობის გვერდს და გვეჩვენებთ: საცაა გავალთ, მაგრამ როდესაც ფერდობამდე რამდენიმე მეტრიღა დარჩა, უცებ მოულოდნელი დაბრკოლება გადაგვეღობა — მყინვარის მიერ მოშანდაკებული, გლუვი კლდე, სადაც ფეხს ვერ მოიკიდებ და ხელს ვერაფერს წაავლებ. ამავე დროს ეს კლდოვანი სიბრტყე მყინვარის სხეულისაგან გამოყოფილია საქმალად განიერი და გრძელი ტბით, რომლის სიღრმე შეუუცნობელია, და რომელიც რანდკლუფტში (კიდურ ნაპრალში) არის ჩამდგარი.

შჩერბაკოვს ვთხოვე პატარა ბაქანზე დაეცადა ჩემთვის მანამ, სანამ გზას მოეძებნიდი. მშვიდი პროფესორი მოთმინებით დგას და მეღის. მალა საფეხურების კრით ავედი და დავრწმუნდი, რომ იქ გზა არ იყო. სერაკები მიშლიდნენ დიმიტრი ივანეს ძის დანახვას.

— ალო, დიმიტრი ივანეს, ძევი! — ვიყვირე მე.

— ალო, ლევან! — ისმის პასუხი — არის გზა?

— არ არის. — ჩამოვდივარ უკან.

კოტაოლენი ხნის შემდეგ დავინახე: შჩერბაკოვი თავისი განუყრელი ჩაქუჩით ხელში ვიწრო ბაქანზე იდგა. იქ ჩასასვლელად ვერ გავეჭეოდი 10 მეტრის სიმაღლის მქონე, და 60 — 70 გრადუსით დაქანებული ყინულის კედლის ჩავლას.

უნდა გამოვტყდე, რომ ბელიაევის ყინვარდნილზე ასვლისას დავუშვი შეცდომა, რომელიც შეიძლებოდა სიცოცხლის ფასად დამჯდომოდა. ჩვენ ორს შორის წრიაპები მხოლოდ მე მქონდა, ისიც საუკეთესო. ავსტრიული, ექვსკბილა. ვინაიდან შჩერბაკოვს არ ჰქონდა: ალბინისტური საჭურვლის ეს პირველი მოთხოვნის საგანი, მე მას ჩემები შევთავაზე.

ამ თავზიან წინადადებაზე შჩერბაკოვმა მოკრძალებული უარა მითხრა. წრიაპების ამოღება რომ დავიზარე, ჩემი შეცდომა ის იყო. სახიფათო გზას ორივე უწრიაპოდ შევუდექით.

ახლა. როდესაც ჩავხედე ყინულის კედელს, მივხვდი, რომ უგნურად მოვიქეცი, მაგრამ უკვე გვიან იყო — წრიაპები ჩანთაში მქონდა, რომელიც ახლა შჩერბაკოვის ფეხებთან იდო. რაც იქნება, იქნეს. ვიწყებ ყინულში გამოქრილი საფეხურებით ჩასვლას.

¹ მარჯვენა და მარცხენა მხარე თუ ნაპირი ყველგან ოროგრაფიაში მიღებული მნიშვნელობითაა აქ ხმარებული, ე. ი. ისე, როგორც წარმოუდგება მდინარის (ან მყინვარის) დინების მიყოლებით მომზიარალ ადამიანს.

ერთი!

მარჯვენა ფეხი ზედა ს.ფეხურში მიდგას. ფეხსაცმელს ლანჩი მოჭედლილია „ტრ-კონის“ ტიპის სამკბილა „ლურსმნებით“, მაგრამ ისინი უკვე მოცვეთილია და ძლივს მაგრდება ყინულზე.

ორი!

წერაყინის კბილით ყინულზე მობლაუჭებული ვადგამ მარცხენა ფეხს მეორე საფეხურზე და...

იმავ წამს ორივე ფეხი მისხლტება და ქვევით „მივეფრინავ“. ვარდნის დროს ინსტინქტურად ყინულისკენ შეეკრიალდი. იმედი მომეცა წერაყინით ყინულზე თავის დამაგრებისა, მაგრამ მძლავრმა დარტყმამ ხელიდან გაშვებინა წერაყინი. ორივე ხელი ყინულს ჩაეჭვიდე ვარდნის შესამცივებლად.

ჩავსრიალდი რა მზარდი სიჩქარით ათიოდე მეტრის სიმაღლიდან, ავტომატურად გავჩერდი, ვინაიდან დაბლა ვიწრო ბაქანს დავებჯინე. მას უნდა ვუძღვლოდე ჩემს გადარჩენას. ხელისგულეებსა და თითებზე კანი გადამეტყავა და ორივე ხელი სისხლით შემეღებდა.

ჩემს ყურებაში პროფესორიც წატორტმანდა, მაგრამ თავი შეიკავა.

ხელები ცხვირსახოცით შევიხვიე (მაღალმთიანეთის პირობებში კრილობები ადვილად შუშდება) და შჩერბაკოვს ვუთხარი:

— მალა გზა არ არის. მარჯვნიდან უნდა შემოვუაროთ.

ჩავდივართ შუა მორენისაკენ და ისევ აღმასვლას ვიწყებთ, თანაც მარცხნივ გასასვლელ გზას ვეძებთ, მაგრამ ვერ ვპოულობთ.

სულ ახლოს კი, ასიოდე მეტრის დაშორებით მოჩანს გამალიზიანებლად მწვანე ბალახოვანი ფერდობი.

უცებ იმ ფერდობის თავზე გამოჩნდა ადამიანის ფიგურა. გახარებულმა შევეყვირე:

— ჰეი, ჰეი! გზა საით მიდის?

— მარცხნივ, მარცხნივ! — იყო პასუხი.

ხმაზე ვიცანით: სტახ განეცკი იყო — მარად მხიარული, კეთილხალისიანი ახალგაზრდა. კიდეც რამდენიმე წამიც და იგი ჩვენ 30 მეტრის მანძილზე მოგვიახლოვდა. ეს 30 მეტრი იყო ნაპრალის სიგანე, რომელიც უნდა გადაგველახა. სტახი ამბობს, რომ ეს ადგილი უძნელესია მთელ ყინვარდნილზე.

სანამ დაბრკოლების გადალახვას შევეუდგებოდეთ, სამივენი ვისვენებთ მორიგი შტურმის მოლოდინში. სტახი გაღმა, შჩერბაკოვი და მე გამოღმა. სტახი გვაცნობს ბელიაევის მყინვარის „ცხელ-ცხელ

ამბებს“ და ივანე დოროფეევის მიერ დასახულ პროგრამას შემდგომი მუშაობისათვის.

ტოპოგრაფიული რაზმი მთელი შემადგენლობით (სტახის გარდა) წასულა ბელიაევის მყინვარის სათავეებში, ფოტოთეოდოლიტურ აგეგმვაზე. სტახის დატოვება ბანაკში აიხსნება შემდეგი გარემოებით: ერთ-ერთი მწვერვალთან ტოპოგრაფებმა შენიშნეს ჭერ უცნობი და ადამიანის თვალთ დაუნახავი, რამდენიმე ტოტით შედგენილი მოზრდილი მყინვარი, რომელსაც პირველად მომჩინეთა უფლების თანახმად, ლიბსკის მყინვარი უწოდეს. შესაძლებელია, რომ ეს მყინვარი თავისა სათავეებით ემეზობლება მდინარე მუქსუს აუზის ერთ-ერთ მყინვარს — ფორთამბეკს.

ღარმოს სისტემიდან ფორთამბეკის მყინვარისაკენ გადასასვლელი უღელტეხილის პოვნას ჩვენი ექსპედიციისათვის უდიდესი მნიშვნელობა აქვს. რადგანაც სხვაგან ვერსად ვერ მოხერხდა პეტრე დიდის ქედის ჩრდილო და სამხრეთ ფერდობებს შორის ტოპოგრაფიული კავშირის დამყარება. ამიტომაც აუცილებელია ლიბსკის მყინვარის გამოკვლევა მთელ სიგრძეზე — ბელიაევის მყინვართან შეერთების ადგილიდან ლიბსკის მყინვარის აუზის შემომფარგვლელი ქედების თხემებამდე. ამ ამოცანის განხორციელება გვევალება განეცკის და ამ სტრიქონების ავტორს.

თოკის დახმარებით დაეძლიეთ 30-მეტრიანი ნაპრალი და ავედით ტოპოგრაფების ბანაკში. აქედან აღმოსავლეთის მიმართულებით მოჩანს ზვიადად ამართული მწვერვალი, რომელსაც გერმანელმა გეოდეზისტებმა 1928 წელს ტაჯიკური სახელი „ქუჰ-ი-სანთალაქ“ უწოდეს (რუკაში შეტანილი), და რომლის აბსოლუტური სიმაღლე (7495 მეტრი) მათვე განსაზღვრეს აღმოსავლეთიდან, ფედჩენკოს მყინვარული აუზიდან. მის სამხრეთით ყურადღებას იპყრობს ორიგინალური მწვერვალი. რომელსაც რბილი სავარძლის ფორმა აქვს. მას ბელიაემა 1916 წელს „პეტრე დიდის ტახტი“ უწოდა.

ცა მოიღრუბლა. ქრის ცივი ქარი. სტახი და მე ნაშუადღევის 3 საათზე მძიმე ზურგჩანთებით „დასაპალნებულნი“ გავდივართ ლიბსკის მყინვარისაკენ. თან მიგვაქვს ორი დღის სურსათი.

დოროფეევის განკარგულების თანახმად, ხვალ საღამოსათვის უნდა დაუბრუნდეთ. გრძელი თოვლყინულიანი ფერდობით ავდივართ

1 ი. ლიბსკი — ცნობილი პოეტნიკოსი, შუა აზიისა და კავკასიის ფლორისა და მკენარეულობისადმი მიძღვნილი კაპიტალური თხზულებების ავტორი.

სერის ზურგზე, ზღვს დონიდან 4400 მეტრის სიმაღლეზე. ადგილი თოვლითაა გადათეთრებული. სპეტაკი ზეწარი ალაგ-ალგ გამუქებულია ანკარა წყლის პირმოყინული გუბეებით.

წინ უკვე მოჩანს ახლად მონათლული ლიპსკის მყინვარი, მისი შემადგენელი სამივე ტოტი: ჩრდილო და სამხრეთის განაპირა ტოტების სათავეები მიუვალა, საზევე ზღუდეებით არის შემოღობილი. სამაგიეროდ, შუა ტოტის სათავეში მოჩანს ფართო, დადაბლებული თოვლიანი უნაგირა. მასზე ასვლა ფირნის ველიდან საკმაოდ ადვილია.

ეს უნაგირა არის ჩვენი დაზვერვის საგანი. გადასცქერის თუ არა ეს „ულელტეხილი“ ფორთაშბეკის მყინვარს? უნაგირას მდებარეობა, მისი ქედის მიმართულება პეტრე დიდის მთავარი ქედის მიმართ უკვე ეჭვის ქვეშ აყენებს ამ საკითხს, მაგრამ მაინც ვიღებთ უნაგირაზე ასვლის გადაწყვეტილებას.

სიძნელე იმაში მდგომარეობს, რომ ლიპსკის მყინვარის შუა ტოტს კაცი ქვემოდან ვერ დასძლევს; იგი უზარმაზარი პირქუში ყინვარდნილია; მისი ავლა ორი დღის მუშაობას მოითხოვს, ჩვენ კი მთელი მარშრუტისათვის (უკან დაბრუნების ჩათვლით) ერთნახევარი დღის ვადა გვაქვს მოცემული.

დიდხანს ვებჭობდით და ვყოყმანობდით, სანამ შემდგომი მსვლელობის მარშრუტს შევარჩევდით. ბოლოს დავასკენით: საკიროა ლიპსკის მყინვარის მარჯვენა (სამხრეთის) ტოტის გადაკვეთა, ასვლა სამხრულის და შუა ტოტებს გამყოფ ქედზე და ამ უკანასკნელის თხემიდან შუა ტოტზე ჩასვლის ცდა. ექვს მხოლოდ სამხრული ტოტის გადაკვეთის შესაძლებლობა იწვევდა. ეს ყველაფერი არც თუ ისე იოლი იყო, მაგრამ გვაიმედებდა ის გარემოება, რომ გასასვლელი მანძილი მყინვარზე ისეთი გრძელი არ უნდა ყოფილიყო.

დავიწყეთ ჩასვლა მყინვარის მარჯვენა კიდისაკენ. თოვლიანი მინდორი დამრეცად ეშვება. აუცილებელია თოკით დაცვა, ასეთ თოვლნარში ნაპრალები იცის. სანამ ჩვენ თოკით გადაბმის საკითხს ვიხილავდით, სტახი ილიებამდე ჩაჯდა უხილავ ნაპრალში და ჩავარდებოდა, ხელებით რომ არ დაბჯენოდა მის კიდეებს. სასწრაფოდ გაწვდილმა წერაყინმა იგი უფსკრულისაგან იხსნა. რა თქმა უნდა, მაშინვე თოკი ამოვიღეთ, გავშალეთ, გადავებით ერთიმეორეს და შემდეგი მსვლელობისას ყოველი ნაბიჯის ადგილს წერაყინის წვეტით ვამოწმებდით.

მიუხედავად ასეთი სიფრთხილისა, ოცი ნაბიჯიც არ გვქონდა გაეულილი, რომ ჩემი ჯერიც დადგა, მაგრამ თოკმა მიხსნა ჩავარდნისაგან.

დაიწყო ლიბსკის მყინვარის სამხრული ტოტის გადაკვეთა. მყინვარი თითქოს ერთი მთლიანი სიღრუვისაგან შედგება. იგი წარმოადგენს თოვლის თხელი ხიდების თითქმის უწყვეტ მწკრივს, რომლის ქვეშ ღრმა ნაპრალებია. ცხადია, აქ თოკით დაცვისა და წერაყინით თოვლის სინჯვის გარეშე ნაბიჯის გადადგმაც არ შეიძლება. ორივე ერთდროულად სვლას ვერ ვახერხებთ, სახიფათოა! ფართო ნაპრალებზე გადავდივართ მათში ჩავარდნილი, გახილული სერაკის ნამსვრევებით. ხანდახან თოვლ-ყინულის ჭრაც გვიხდება.

წრიაპებს არ ვიკეთებთ, ნაპრალში ჩავარდნისას მათ შეუძლიათ მთამსვლელის ფეხების დაზიანება.

გვხვდება თავისებური თოვლის ხიდი — დაფერდებული. თვალდათვალ ვამოწმებთ, გაგვიძლებს თუ არა იგი. რამდენადაც ჩვენ ახლა ვიმყოფებით ორ ნაპრალს შორის — გრძელსა და ვიწრო „ნახევარკუნძულზე“ და ახლოვდება დამე, — ამიტომაც ვამბობთ: „სხვა გზა არ არის, ხიდმა უნდა გაგვიძლოს“ და ვებდავთ იერიშის მიტანას.

წერაყინმომარჯვებული მივადექი ექვების აღმძვრელ ხედს. ვჭრი საფეხურებს მის დაქანებულ ზედაპირზე და თან ვითვლი: ერთი, ორი, სამი... ჩემი ვარაუდით, მე უკვე მისული ვარ ხიდის უსუსტეს ნაწილამდე. უკან ვიხედები და ვხედავ: დაქანებულ სტახს თოვლში ღრმად ჩასულ წერაყინზე თოკი შემოუხვევია, თვალს არ მაშორებს და მზადაა შემაკავოს, თუკი ხიდი ჩაინგრევა.

მარჯვენა ფეხს მესამე საფეხურზე ვადგამ და ვიწყებ მეოთხის ჭრას. მუშაობის დროს ვგრძნობ, რომ საქმე მთლად კარგად არ უნდა იყოს, მარჯვენა ფეხი საეჭვოდ ეფლობა რბილ თოვლში. ფრთხილად გადამაქვს მარცხენა ფეხი მეოთხე საფეხურში და ვიხედები უკან. მარჯვენა ფეხისკენ. სიმძიმე გადამაქვს მარცხენა ფეხზე და ვიწყებ მარჯვენის ნელ-ნელა ამოძრობას. განთავისუფლებულ საფეხურში ჩნდება შავი სიღრუვე.

განეცი ღელავს და მაჩქარებს, მაგრამ უკვე საშვეიდობოს ვარ.

საღამოს 6 საათზე მივადექით მყინვარის მარცხენა ნაპირს. თოვლით დაფარული მყინვარის ზედაპირი კლდებისაგან გამოყოფილია დიდი კიდური („რანდკლუფტის“ ტიპის) ნაპრალით და მალლიდან ჩამოცეცილი ლოდებითაა მოფენილი. ჩვენთვის აშკარა ხდება, რომ ამ ადგილას ხშირად სცოდნია ქვათა ცვენა. ამიტომაც კარავი ქვებიანი ადგილიდან მოშორებით უნდა დავდგათ.

ამოვირჩიეთ „მოედანი“. დავდგით კარავი და თოკის დახმარებით ჩავუშვი სტახი ნაპრალში, საიდანაც ლანქერის ჩხრიალი ისმოდა.

— დმერთო დიდებულო! — შემომესმა ქვევიდან სტან-ს მიყძუ-
ებული ხმა, — კარავი თოვლის წრზე გაგვიმართავს.

მაგრამ სხვა არჩევანი არ არის, ამ მიდამოებში აქაა ერთადერთი
მოვაკებული ადგილი. მყინვარის დანარჩენი ზედაპირი წვეტიანი სერა-
კებით არის აჯაგრული. ხიდი, რომელზეც ჩვენი კარავი დგას, საკმაოდ
სქელია და თეორიულად უნდა გაუძლოს ორი მწოლიარე ადამიანის
სიმძიმეს, მაგრამ ეს მოსაზრება ჩვენ შიშის ექვებს არ გვიფანტავს.
ოცდაათმეტრიან სიღრმეში ჩავარდნა, მოკლედ რომ ვთქვათ, ხელს არ
გვაძლევს. ხიდის ჩაშლის ალბათობაზე მსჯელობაში ვიძინებთ...

მთელი ღამის განმავლობაში ქვევიდან ისმის გრიალ-ხრიალი,
ონვრისებური ხმაური, ჩამომწყდარი ყინულის ლოლუების მინისე-
ბური წყრიალი, — ეს ბგერები ღამით რამდენიმეჯერ გვაღვიძებს და
თვალწინ წარმოგვიდგენს ჩვენს უსუსურობას.

მეორე დღეს დილით, პრიმუსის ალზე გამდნარი ყინულისაგან
დამზადებული ჩაის დაღვეის შემდეგ, ვიწყებთ ლოდნარით ქედზე
ასვლას, — „ნაბიჯი წინ, ორი უკან“. ქვები ტოკავენ და მიგორავენ.
გავდივართ კლდოვან თხემზე. მისი დაკბილული ხერხემალი ლიპსკის
მყინვარის შუა და სამხრეთის ტოტების გამყოფი ქედისაკენ მიემარ-
თება. მიფოფხავთ და ვცდილობთ ავიცილინოთ დაგორებული ქვება.
გავდივართ მყინვართგამყოფ თხემზე.

ეს თხემი დასაწყისში საკმაოდ დაბალია, ამიტომაც ორ საათს არ
გაუვლია, ჩვენ რომ მასზე მოვექეცით. ალტიმეტრი 4500 მეტრს უჩ-
ვენებს.

სანუგეშო აქ ვერაფერი ვნახეთ. თხემიდან შუა მყინვარზე ჩასვლა
სავსებით შეუძლებელია. უზარმაზარი თოვლის ლავგარდანი, ე. ი.
ქარბუქის მიერ მიყრილი და მიწებებული თოვლის გამოშვარილი
კარნიზი 3 — 4 მეტრის მანძილზე იყო გადაწეული ჩრდილოეთისაკენ
და მუქარით გადაჰყურებდა ციცაბო ფერდობს.

ჩვენ თვალწინ ლავგარდანის ნაწილი ჩაინგრა და გამაყრუებელი
გრიალით ჩაინთქა უფსკრულში. ეს იყო ჩვენი გაფრთხილება იმა-
შესახებ, რომ ჩვენს მიერ ლავგარდანის გადალახვის ცდას შეეძლო
ზეავი გამოეწვია, ხოლო საზეავე ფერდობთან თამაში სახიფათოა.

მიფყვებით ლიპსკის შუა და მარჯვენა ტოტების გამყოფ ქედს
დასავლეთისაკენ, იქნებ იქ მაინც ვიპოვოთ სანუკვარ მყინვარზე ჩასას-
ვლელი. თხემზე ამართული „უანდარმები“ (წვეტიანი და კომპისებუ-
რი კლდეები) ართულებენ მსვლელობას. თოვლის ვეებერთელა კარ-
ნებები მიჰკვრიან „უანდარმებს“ ჩრდილოეთის მხრიდან. ისინი საში-

შად ხდიან ამ უბნებში თხემ-თხემ გავლას და ამიტომ ჩვენ გადავდევართ ქედის სამხრულ ფერდობზე. მიეფოფხავთ ვიწრო შიბებზე, ბუხრულებში, კედლებზე, ვკვეთთ თოვლიანსა და მშრალ ღარებს.

ავდივართ ქედის პირველ მნიშვნელოვან მწვერვალზე — 4650 მეტრი ზღვის დონიდან. ბუსოლზე ავთვალეთ აზიმუტები კალინინის, მოლოტოვისა. ღარმოს, კორკენევსკიასს პიკებისაკენ; დოროფევის ბანაკის თავზე ამართული მთისაკენ; განდოს მყინვართან მდებარე შაქრისთავისებური მწვერვალისაკენ; კალინინის პიკის მხრისაკენ; ბელიაევისა და ლიპსკის მყინვართა შესართავისაკენ; ვლადიმერ ვორობიოვისა და ანტონ ცაგის მიერ დაპყრობილი მწვერვალისაკენ; განდოს უღელტეხილის ბორცვისა და იმ მწვერვალისაკენ, რომლისკენაც ჩვენ ამჟამად მივიწევთ.

გადავდივართ ქედის მესამე მწვერვალზე (4850 მ) და აქედანაც აზიმუტებს ვზომავთ. დაკვირვების წერტები ძირითადად იგივეა; ემატება ლიპსკის მარცხენა და შუა ტოტების შესართავი და ლაქებიანი მწვერვალი ჩვენი ახლანდელი სერის დასაწყისში¹.

იქ, სადაც ამჟამად ვიმყოფებით, ჩვენამდე ალბათ ქორი ან არწივი თუ მჭლარა. კარგი დარი საშუალებას გვაძლევს ვიხილოთ ამ მწვერვალიდან გადაშლილი განსაცვიფრებელი პანორამა. მხოლოდ მაღალ მთებში გაჯილდოებს ბუნება თავისი გრანდიოზულობისა და მრუჟარებელი სილამაზის ასეთი ღრმა შთაბეჭდილებით.

განსაკუთრებით ეფექტურია კალინინის, კორკენევსკიასს და ქუპი-სანთალაკის პიკები. ქვემოთ მოჩანს ზოგან ალმასებად დამსხვრეული, ზოგან მორენების შავი ზოლებით აჭრელებული და ზოგანაც თეთრი გამზირის მსგავსი მყინვარები — ბელიაევის, ვავილოვის, ლიპსკისა... არც ერთ აქაურ მწვერვალს ამჟამად (1932 წელს) არ მოუხრია ქედი ადამიანის წინაშე.

აქ, ამ მწვერვალზე ირკვევა ორი გარემოება:

1. ჩვენ ამ მხრიდან ლიპსკის მყინვარის შუა ტოტზე ვერ ჩავალთ და, მაშასადამე, მიზნად დასახულ უნაგირასაც ვერ გივალწევთ.

2. ხსენებული უნაგირა გადადის არა ფორთამბეკის, არამედ განდოს მყინვარზე, ეს დაადგინა სტახ განეცკიმ, რომელიც შარშან ნიკოლოზ კრილენკოსთან ერთად იყო განდოს მყინვარზე, და რომელმაც

¹ აღებული აზიმუტების სიუბს, რომლებიც ჩაწერილია პატარა ბლოკნოტებში და შემდეგ გადაუთრებული, ძირითადად დღიურში, ამ უკანასკნელს სამი გვერდი უკავია.

იქნო ვანდო-ლარმოს ყინულგამყოფზე ამართული „იალბუზიკობის ქელი“. მაშასადამე, უნაგირა მდებარეობს არა პეტრე დიდის ქედის მთავარ თხემზე. არამედ მის სამხრეთ შტოქედზე.

ამროვად, დავალება შესრულებულია და შეგვიძლია დავბრუნდეთ ტოპოგრაფიულ ბანაკში. ვიწყებთ მწვერვალთან ჩამოსვლას. ხელე-ბით ჩამოკიდებულნი, ფეხებით საყრდენებს ვეძებთ კლდეზე და ნელ-ნელა ვეშვებით დაბლა. დიდი მოთქრებაა საჭირო. ამგვარ ქაოსში გზის გასაგნებად. კლდის ნამსხვრევები ხრიალ-ხრიალით მიგორავენ, ვშველით ერთმანეთს ფეხის სწორად დაბიჯებაში.

ნაშუადღევის სამ საათზე ჩავედით ჩვენს კარავთან, ავალაგეთ ბარგი და გავწიეთ დოროფეევის ბანაკისაკენ.

პეტრე დიდისა და აკადემიის ქედების მაღალ კედლებიდან ხშირად ისმის ზეავეების გრიალი და ბელიაევის მყინვარზე თოვლის კორიანტელი დგება.

17 სექტემბერი

სადამოა. ახლახან ჰავოდარაზე დავბრუნდით შჩერბაკოვი, დორო-ფეევი, განეკვი, პოლიაკოვი და მე, ორ მზიდავთან ერთად.

ჰავოდარაზე დაგვხვდნენ: კრილენკო, ბარხაში, ვორობიოვი, ცაგი, რომლებიც ვანჩდარიდან დაბრუნებულან, ლეონიდ პოკროვსკი და ტაგეევა მექარაენებთან ერთად.

კრილენკოს გეგმებში ცვლილებები ხდება. ვანჩდარას მყინვარზე მოგზაურობამ დაამსხვრია მისი ჰიპოთეზები პულკოვოს უღელტეხი-ლის მდებარეობის, ლარმოს პიკის სამხრული მისადგომის შესახებ. პისლეგინის უცოდინარობას აყოლილი კრილენკო დარგანის ქედზე უფრო დასავლეთით და უფრო მაღალი უნაგირათი გადავიდა, ვიდრე პულკოვოს უღელტეხილია (ახალ უნაგირას „მეორე პულკოვოს უღელტეხილი“ უწოდა) და მოხვდა ვანჩის ხეობის ისეთ ნაწილში, რომელიც შორსაა ლარმოს მთელი კვანძისაგან. ახლა კრილენკოს გა-დაუწყვეტია წასვლა მდ. ვანჩის სათავეში, იქიდან ყაშალ-აიაქის უღელტეხილით ფედჩენკოს მყინვარზე გადასვლა და შემდეგ საბ: ნაკო მყინვარით ლარმოს სამხრეთ სერზე ასვლის ცდა.

დღეს წითელარმიელმა ნაზაროვმა თავილდარიდან ამოიტანა ჩე-ნი ექსპედიციის ფოსტა. მასში აღმოჩნდა დედაჩემისაგან გამოგზავნი-ლი ორი წერილი. ერთ მათგანში მაცნობს შოთა მიქელაძის დაღუპვას მყინვარწვერზე (ვამოუგზავნია ამონაჭერი ქართული გაზეთიდან). ვო-9. ლ. მარუაშვილი

რობიოვს ცნობია შოთა და დევი მიქელაძეები და გულწრფელად გამო-
თქვამს მწუხარებას.

18 სექტემბერი

დილა პამირულია (კაშკაშებს ყველაფერი).

ერთ-ერთ ჩვენს მექარავენს ეპილეფსია ჰქონია. იგი კოცონთან
იჭდა და ცალ ხელში ჩაით საესე ფიალა ეჭირა. უცებ შემოგვესმა
არაადამიანური ღმუილი და დავინახეთ საბრალო, ზურგზე გადავარ-
დნილი. პირიდან დუქი სდიოდა; ცალი ხელი კი კოცონზე დავარ-
დნოდა.

კრილენკო, ბარხაში, ვორობიოვი, ცაგი, განეკვი ლოიქთან და
ნაბისთან ერთად 10 საათზე გავიდნენ პულკოვოს უღელტეხილისაკენ,
ამ უკანასკნელიდან ისინი ჩაელენ ვანჯის ხეობის სოფელ ფოიმაზარ-
ში. იქიდან ჭგუფი, გეოგრაფიული საზოგადოების მყინვარის ავლით
და ყაშალ-აიქის უღელტეხილის გადალახვით, გადავა ფედჩენკოს
მყინვარზე; შემდეგ საბანაკო მყინვარზე ავლენ და შეეცდებიან ლარ-
მოს პიკის გზის პოვნას.

19 სექტემბერი

დეკეულის ყაურმის მავნე შედეგები თანდათან ვრცელდება
ექსპედიციის წევრთა შორის. დღეს ამ ორომტრიალში მეც ჩავები.
ერთადერთი წამალი მის წინააღმდეგ ბრინჯის ნახარშის წვეენია.

დოროფეევი და პოკროვსკი ფოტოთეოდოლოგიით მიდიან სამუ-
შაოდ ჰავოდარას მახლობელ სანახებში. შჩერბაკოვი და ტაგეევა გე-
ოლოგიურ-გეოქიმიური კვლევისათვის წავიდნენ პამდარას ხეობაში.
მე თითქმის მთელი დღე ხორცს ვხარშავდი. ტოპოგრაფები ნაშუა-
დღევის 4 საათზე ჩამოხრიალდნენ ღორღნალებით ბანაკში.

ჰავოდარას თავზე დროგამოშვებით გაისმის საშინელი გრიალი:
ხდება ქვათა ცვენა, რასაც თან სდევს მტერის ღრუბლები.

შჩერბაკოვმა და ტაგეევამ ვერ მოახერხეს მდ. პამდარაზე გადა-
სვლა და ამიტომ დანიშნულ დროზე გაცილებით ადრე დაბრუნდნენ
ბანაკში.

ექსპედიციის დამხმარე პერსონალს ნაჭურდალი საცნებები აღმო-
ვუჩინეთ: ჩემი კოვზი და საპონი, პისლეგინის ფეხსაცმელი, მარკოვი-
საგან მოპარული შაქარი, კარვის რკინის პალო და სხვ.

ნასადილევს გერთობით მიზანში სროლით. თოფით სროლაში

შნერბაკოვი იმარჯვებს, ნაგანით კი დოროფეევი. ტყვიებით ვტყხთ კვარტიან ბოთლს, ვცდილობთ მოვახვედროთ ქალაღდის წრის ცენტრს.

პნიანი პინაფერი

1. ორი ანტიკლინური ნაოკი ღარმოს რეგიონში. ღერძების მიმართულება NW — SO.
2. მე და განეცემ ვნახეთ ბალახი 4500 მეტრის სიმაღლეზე — ლიპსკის მყინვარის შუა და მარჯვენა ტოტების გამყოფი კლდოვანი სერის სამხრულ ფერღობზე.
3. ზაზუნის სოროები 4100 მეტრის სიმაღლეზეა — ვაეილოვისა და ბელიაევის მყინვართა ხერთვისს ზევით, დოროფეევის ნაბანაკართან ლიპსკის მყინვარის შესართავში.
4. ქიივის კვალი ვაეილოვის მყინვარის სათავეში, 4700 მეტრის სიმაღლეზე.
5. შნერბაკოვის მოგონება 1928 წლის პამირის ექსპედიციის ერთ-ერთ ეპიზოდზე:

„ექსპედიციის ერთ-ერთი გერმანელი მონაწილე პამირზე წამოსული იყო თავისი საცოლის სურვილით (გმირობის ჩასადენად), აქ მას ცხენმა წიხლით ჩაუმტვრია ყველა კბილი და სასწრაფოდ სქირდებოდა სამედიცინო დახმარება. ექიმი ქალაქ ფერღანაში იყო, რომელიც „ცხრა მთას იქით“ მდებარეობს, რამდენიმე ასეული კილომეტრის მანძილზე. საჭირო იყო მისი მოყვანა პამირზე. ამისათვის იქირავეს ადგილობრივი შიკრიკი. ამისთანა შიკრიკები აქ ყოველ დიდ სოფელშია გამოყოფილი. ტაჯიკმა ფოსტალიონმა წერილი ქუღში გაიჩქო, როგორც ნიშანი თავისი სასწრაფო დავალებისა და გაექანა უახლოესი „საფოსტო სოფლისაკენ“. იქ იგი საჩქაროდ მოძებნიდა თავის კოლეგას წერილის გადასაცემად, ის მეორე. კი თავის უბანს გაიჩებნდა და გადასცემდა მესამეს და ამგვარი წესით რამდენიმე დღეში წერილმა (ექიმის გამოსაძახებელმა) მიადწია ფერღანამდე, საიდანაც მკურნალი ცხენით გამოეშურა დაზარალებული გერმანელისაკენ, ხელოვნური ყბების ჩასადგმელად“.

6. ჭიქის (ირბისის) სიახლოვის გავლენა ექსპედიციის წევრებზე (იხ: ზემოთ საღირბანის შესახებ). ივანე დოროფეევს მორენაზე დაგორებული ლოდი მხეცად ეჩვენა და თოფი მოიმარჯვა, ხოლო ტაგეევამ ჭიქის ყვირილიც გაიგონა.

დილა პამირულია. ღრუბლის ნასახსაც ვერ იპოვი ცაზე.

ჯერ კიდევ კარავში ვიწექით, ათასნაირი ფიქრი რომ მომაწვა. ვფიქრობდი მთამსვლელობის ძირითად ამოცანებზე და მთების მეცნიერულ კვლევაში ალპინისტური ტექნიკის გამოყენებაზე. პამირის ექსპედიციაში მონაწილეობამ ძირფესვიანად გარდამიქმნა წარმოდგენა მთამსვლელობაზე.

შოთა მიქელაძე არსებითად სპორტსმენი იყო, ამ სიტყვის სრული მნიშვნელობით, თუმცა მეცნიერულ მიზნებსაც ისახავდა. იგი დალუბა სპორტული მიზნებისაკენ გადაჭარბებულმა მიდრეკილებამ, — ვერ გამოზომა თავისი თანამგზავრისა (ინეინერ მახარაძის) და საკუთარ შესაძლებლობები.

სრულიად აღარ მიზიდავს უმიზნო სპორტული ასვლები მწვერვალებზე. ასვლას უნდა ჰქონდეს სამი მიზანიდან ერთ-ერთი: სამხედრო, სამეურნეო ან წმინდა მეცნიერული.

მაგონდებიან ჩემი თბილისელი ნაცნობ-მეგობრები: სელმა ბილხენი (ტურიზმის მუშაკი, გერმანელისა და ნორვეგიელის შთამომავალი), მურაჩოვი (მოლდაველი ფოტოგრაფი, თბილისის მიდამოებში ჩვენი ექსკურსიების უცვლელი მონაწილე), სტრელეცკი (პიდროლოგი), დევი მიქელაძე (გეოლოგი, მთამსვლელი გიორგი ნიკოლაძის ჯგუფიდან). როდის შეეხვდები მათ ისევ?

მომენატრა თბილისის სანახებში, თრიალეთის მთებში „ხეტიალი“ მხიარულ მურაჩოვიან, სეროიზულ ექიმ მონსესთან და პტენის აქტივის სხვა მონაწილეებთან ერთად, ბეთანია, ზედაზენი, ქსილისის მთა, კავთურას ხეობა და სხვ. მომენატრნენ ჩემი ყაზბეგელი მთიელები—იაგორა კაზალიკაშვილი, ნიკო ქირიკაშვილი, ყურში ჩამესმის მათი მეტყველების მოხვეური კილო. მაგონდება ყაზბეგის ტურისტული ბაზის თავისებურად მჩქეფარე ცხოვრება. მომენატრნენ ჩვენები — დედა და და (მამა შარშან დავკარგე).

...ვიწყებთ მზადებას გასასვლელად. ცა იღრუბლება. ტაჯიკებს საჩუქრები მივუძღვენი ერთს სათხილამურო თბილი ხალათი, მეორეს კი „გოლფის“ ტიპის მოკლე შარვალი, რითაც ალბათ მათი გულები მოვინადირე.

ბანაკიდან გამოვედით გვიან და ღამის სათევად ვაგჩერდით ვანჩდარის ხეობის შესართავთან, ამავე მდინარის მარცხენა სანაპიროს:

ქვიშინ მოედანზე. აქ სწრაფად აღიმართა სამი კარავი: ორი შესტე-
რისა და მესამე უფრო მოზრდილი.

ჩვენი ახლანდელი მარშრუტი მიმართულია დარვაზის ქედის
თხემისაკენ. მე უნდა ვუჩვენო დოროფეევსა და შჩერბაკოვს ი. ბელია-
ევის მიერ 1916 წელს გავლილ-მონათლული პულკოვოს უღელტეხი-
ლი და ჩემს მიერ აღმოჩენილი ვაშოს (ვანჩდარასა და შოკალსკის
მყინვართა შემაერთებელი) უღელტეხილი. ამან საბოლოოდ უნდა გა-
ფანტოს ის ბურუსი, რომელიც გამოიწვია პისლეგინის შეცდომამ.

სხვათა შორის, პავლოდარადან გამოსვლის წინ, ლეონიდე პოკ-
როვსკიმ და მე მტკიცედ გადავწყვიტეთ თავი დაგვენებებინა თამ-
ბაქოს წვევისათვის.

ვაჩანდარის შესართავის ბანაკში მისვლის შემდეგ, როგორც კი
კარავები მოვაწესრიგეთ, ორივეს ოხერა-კენესა აგვიტყდა თამბაქოზე
ფიქრით.

— ახლა კარგია გაბოლება! — იძახის პოკროვსკი.

— ბარემაც კარგია, მაგრამ სად არის გასაბოლებელი, — შევე-
პასუხე.

პიჯაკის კიბეში ხელი ჩავეყავი და შევეყვირე:

— წეკო!

ლეონიდე სიამოვნებით იღიმება:

— ორი „ციგარკა“ გამოვა?

— არა, მაგრამ „სოროკს“ დაგიტოვებ (იგულისხმება გახეთის
ქალაქში გახვეული წეკოს, ანუ მახორკის ორმოცი პროცენტი).

უკვე ბინდდებოდა. კიბიდან ამოვიღე ყველა ნამცეცი, ფრთხილად
გავახვიე ქალაქის ნახევში, მოვუკიდე და...

„წეკოს“ საზიზლარმა გემომ გადამაგდებინა „ციგარკა“, რომელ-
ზეც ამდენ იმედს ვამყარებდი, „წეკოდ“ თურმე პურის ნამცეცები
მომჩვენებოდა.

კლდოვანი სერებიდან შემოგვეტყერიან ქიიკები, რომელთა სილუ-
ეტები მკვეთრად გამოიყოფა ცის ფონზე.

ხორცითა და კაკაოთი ვახშმობის შემდეგ თავი მოვიყარეთ დიდ
კარავში და ვუსმენდით ივანე დოროფეევისა და ლეონიდ პოკროვსკის
თხრობას ფიანჯის (ამუ-დარისის ზემო დინების) ხეობაში მოგზაურო-
ბის შესახებ: თავპირსამტკრევი ოვრინგები გაუყვება ფიანჯის ორივე
ნაპირს. წყალგაღმა ავღანეთის ტერიტორიაა, გამოღმა ჩვენი. ერთგან
მოხეტიალე მუსიკოსი დერვიში შეხვდათ, ნამდვილი ინდოელი მომ-
ღერალივით რომ აქანებდა თავს სიმღერის დროს. ფიანჯის ხეობიდან

9 უღელტეხილით შეიძლება ცხენით გადასვლა ჩითრალში (ბრიტანეთის ინდოეთში)!

მე და პოკროვსკი, მზიდაეები მირზა და მაქსუთი წყვილ-წყვილად მოვეწყვეთ შუსტერის კარავებში. დიდ თეთრ კარავში მოთავსდნენ ტაგეევა, შჩერბაკოვი და ღოროფეევი.

21 სექტემბერი

.თითქმის მთელი ღამის განმავლობაში ლეონიდე პოკროვსკი ძილში ლაპარაკობდა:

— არიკი მოვიდა...

— ტაჯიკები ფოტოთეოდოლიტის ფირფიტებს ჩხრევენ...

— მე სურათზე მთლიანად გამოვალ? — და სხვ.

დილის წინ მაგრად ჩამეძინა. რომ გამოვიღვიძე, პოკროვსკი კარავში აღარ იყო. ყველანი ავდექით, ლეონიდე კი არ ჩანდა. ბოლოს მოვიდა, პავოდარაში წასულიყო და წამოეღო თამბაქოს სოლიდური მარაგი.

ასე დაბოლოვდა ჩვენი კეთილშობილური წამოწყება.

დილით არაფერი გვიჭამია. სასწრაფოდ ავიშალეთ და გავემართეთ მყინვარისაკენ. ამინდი კვლავ მშვენიერია. მყინვარის ბოლოსთან რომ მივედით, მზემ თავისი ცხოველმყოფელი სხივები მოგვაშუქა.

იქ, სადაც მდინარე ხელახლა ჩნდება ზედაპირზე, ვისაუზმეთ ძროხის ხორცი და ვალეტებით. მიყვებით ჭერ მდინარის მარჯვენა ნაპირს (წყალალმა), შემდეგ ავედით შუა მორენაზე. ცა მოიდრუბლა და აცივდა.

ხშირი სვენებ-სვენებით ავიარეთ მყინვარის ღორღიანი ნაწილი. გადავედით თუ არა სუფთა ყინულზე, გაავდარდა — დაიწყო ნისლიანობა, ყინვა და, რაც მთავარია, თოვა.

ბანაკად დავდექით 4200 მეტრის სიმაღლეზე — ვანჩდარას მყინვარის მარჯვენა ყინვარდნილზე — ნაპრალებს შორის. თოვა დიდხანს გაგრძელდა. წამდაუწყუმ საჭირო ხდებოდა კარვის სახურავიდან თოვლის გადაბერტყვა.

22 სექტემბერი

დილას მშვენიერი ამინდი დაგვხვდა, მაგრამ სანამ საუზმეს (კა-კაოს სმას) შევეუდგებოდით, მახლობელ ფერდობებზე გველემაპივით

1. აჟამად პაკისტანშია.

გაწვენ ტყვისფერი ნისლის ნაფლეთები. ნისლმა ხელი შეუშალა დოროფევს ტოპოგრაფიულ გადაღებაში.

ვანჩარას მყინვარის მარცხენა, დიდი შენაკადის მხრიდან ისმის ყვირილი. — ეს ალბათ არიკ პოლიაკოვი მოდის მზიდავებთან ერთად. გავდივარ მყინვარზე და ოთხჯერ ვისვრი კარაბინიდან. არიკის ყვირილი ახლოვდება. ვბრუნდები ბანაკში და ვნაყრდები ხორციით.

პოლიაკოვის შესახებდრად მიდის პოკროვსკი, რომელიც მთელი ხმით იწყებს სიმღერასა და ყვირილს არიკის გასამხნეველად. რამდენიმე ხნის შემდეგ არიკი და ორი ფაშიმლარელი მზიდავიც გამოქნდა. მათ ამოგვიტანეს ტვირთი — კარავი, მსხლისა და თევზის კონსერვები, ხორცი, პური და ა. შ.

ნახევარი საათის შემდეგ ყველა დავიტვართეთ და გავყვებით ყინულს, რომლის ზედაპირი ფიფქი თოვლითაა დაფარული.

ცოტა ხნის შემდეგ გამოჩნდნენ ჩემთვის უკვე ცნობილი უღელტეხილები — პულკოვო და ვაშო, რომელთაგან პირველი უკავშირდება ვანჯის ხეობას, მეორე კი შოკალსკის მყინვარს.

ამინდმა გაუარესება დაიწყო, მაგრამ გაავდრებამდე ვერ მივიდა. დაიწყო ნაპრალები. თოკით არ ვებმევით ერთმანეთს. დოროფევი თოვლის სინჯვით წინ მიგვიძღვის. დარვაზის პიკი ნისლში ეხვევა.

სალამოს 6 საათზე მივატანეთ იმ ადგილს, სადაც მე და პისლეგინს ღამისსათვეი ბანაკი გვქონდა გამართული. თოვლიანი ბაქანი დიორიტის დიაკლაზებიანი კლდის ძირშია, რომელსაც დასცქერის ვაშოს უღელტეხილი. მალე თოვლზე ოთხი კარავი წამოიჭიმა და აშიშინდა პრიმუსიც.

ჩვენი შემდგომი ღლეების სამუშაო გეგმა ასეთია, ზვალ: ასვლა ვაშოს უღელტეხილზე, ჩამოსვლა ისევ ამ ბანაკში და შემდეგ პულკოვოს უღელტეხილით გადასვლა ობ-ი-მაზარის ხეობაში. ზეგ: ობ-ი-მაზარითა და ვანჯის მთავარი ხეობით ფო-ი-მაზარში (ვანჯის აუზის უმაღლეს სოფელში). მაზეგ: აქბაი-სათირლის უღელტეხილით მდინარე ბოხუდის ხეობაში და ამ უკანასკნელით — ფაშიმლარის ბაზაში.

23 სექტემბერი

გუშინ სალამოს, როდესაც დღიური უკვე შევსებული მქონდა, გამოირკვა, რომ ჩემთვის აუცილებელია პოლიაკოვთან ერთად დაუყოვნებელი წასვლა ფაშიმლარში, — იქიდან 27 სექტემბერს ოშიოკენ. თენგვიზ-ბაის უღელტეხილზე გადასვლით გადის ქარავანი ექსპე-

დიციის მონაწილეებით, — რამდენადაც ჩემთვის ოშზე გავლა აუცილებელია, მე ახლავე უნდა ჩავიდე ჰავოდარაში.

დღის 10 საათზე არიკი და მე გამოვემშვიდობებ ბანაკში დარჩენილ ამხანაგებს. ივანე დოროფეევმა დაიტოვა ჩემი წიგნი — რუალ ამუნდსენის „პოლუსების დაპყრობა“ და დამპირდა თბილისში გამოგზავნას, მის მიერ გადაღებულ ფოტოსურათებთან ერთად.

გუშინდელი ნაკვალევით დავეშვიტე მიხვეულ-მოხვეული გზით. მან უხიფათოდ გამოგვატარა დანაპირალებული ფირნის მინდორი. ღრუბლები, დღეს დილაადრიან ლამაზ სანახაობას რომ წარმოადგენდნენ, ახლა მრისხანედ შეიკვრნენ, წამოუშვეს თოვლი, გაამეტეს ყინვა.

გუშინდელ ნაბანაკართან (4100 მეტრზე) სასაუზმოდ შევჩერდით, გუბებზე გადაფარებული ყინული წერაყინით ჩავტეხეთ და წყლით გავავსეთ ფინჯანი. სანამ შტოშის ექსტრაქტს ამოვიღებდით ჩანთიდან და ფინჯანში ჩავაწვევებდით, წყალი ამ უკანასკნელში ყინულის ფენით დაიფარა.

ამინდი წამდაუწყუმ იცვლება. შემოდგომამ მყარად მოიკიდა ფეხი. ბალახი გაყვითლებულია. მივიღივართ მყინვარის მარცხენა ნაპირით, უკვე ვანჩდარას ხეობის გამოსასვლელში ვართ. ერთი წუთით გამოაჰყიტა მზემ. ვიწყებთ გადასვლას ღრმის კოლო-ჩოლო მყინვარზე, — ალბათ უკანასკნელად ჩემს სიცოცხლეში.

ნაშუადღევის 5 საათზე მივალწიეთ ჰავოდარას. აქ დავგვხდნენ უზბეკი მუშები: იბრაჰიმი, სადირბაი და სხვანი ექვსე ცხენით. სულ მთელ ბარგი-ბარხანას ფაშიმღარში ჩავიტანთ.

ჩ ა ნ ა რ თ ი

ბელიაევის, ვავილოვისა და ლიბსკის მყინვართა აღწერალობა, ღარმოს მყინვარი, დაწყებული ჰავოდარადან, სადაც მას განედური მიმართულება აქვს, თანდათანობით იხრება ჩრდილოეთისაკენ და ბოლოს NO 25° მიმართულებას ღებულობს. 3800 მ სიმაღლეზე და დაახლოებით 20 კილომეტრის დაშორებით მყინვარის ქვემო ბოლოდან მყინვარი ორდება: ჩრდილოეთიდან მოცოცავს ბელიაევის მყინვარი, რომელიც ღარმოს მთავარ ტოტად უნდა ჩაითვალოს, ხოლო აღმოსავლეთიდან — ღარმოს პიკის ძირიდან მოემართება ვავილოვის მყინვარი.

ბელიაევის მყინვარი ორმყინვარასთანვე¹ ლამაზ ცინვარდნილს აჩენს, რომელიც ზღუდავს ხეობის ვიწრო გამოსასვლელს. აქედან დაწყებული, მთელ სიგრძეზე იგი წარმოადგენს ეფექტურ, ნოელვარე ცინვარდნილს და ეშვება ჩრდილოეთიდან სამხრეთისაკენ. მყინვარის ღერძულ ნაწილს მოუყვებიან შუა მორენები, რომლებიც საზრდოს ღებულობენ მყინვარის სხვადასხვა შენაკადებს (გვერდით მყინვარებს) შორის გამოშვერილი, გამოფიტული კლდეებიდან. შუა მორენები კიდევ უფრო ამშვენებენ ბელიაევის მყინვარს.

ბელიაევის მყინვარის მთავარი ტოტი იბადება ღრმა და საკმაოდ ვრცელ ცირკში. ამ უკანასკნელის კედლების ქვედა ნაწილი (შეფარდებით 500—800 მეტრ სიმაღლემდე) შვეული კლდეებია: მათ ზევი, მორღვეული ცინულებით დაგვირგვინებული და შეთეთრებული დიადი მწვერვალები დგანან. მათ შორის მეფობენ ევგენია კორჟენევსკიას (6900 მ) და მიხეილ კალინინის (7 100 მ) პიკები, ხოლო მეფეა-მეფეა ქუპი-სანთალაქი (7495 მ)². კედლები სახვებით მიუვალა ჩანს.

ბელიაევის მყინვარის კვება უმთავრესად ზვავებისა და ცინულნგრეების ხარჯზე ხდება, რაც მას სანახევროდ თურქესტანული ტიპის მყინვარად ხდის. ფირნის ველები ამ ტერმინის ნამდვილი მნიშვნელობით აქ სრულიად არ მოიპოვება, — არის ცოტაოდენი ციკაბოდ დაქანებული ფირნის საფარი. მთავარ საზრდოს იძლევიან ზემოხსენებული კლდოვანი კედლების თავზე გადმოკიდებული. კიდემორღვეული ცინულები სისტემატური ნგრევით, რაც გეჟა-ქუხილით წამდაუწყუმ აყრუებს ცირკსა და მის მიდამოებს.

ორმყინვარადან სულ 1 კილომეტრის მანძილზე, ზღვის დონიდან 4000 მეტრ სიმაღლეზე ბელიაევის მყინვარს დასავლეთიდან შეერთვის ლიპსკის მყინვარი. რომელიც თავისი ორი (შუა და მარჯვენა) ტოტებით განდოს მყინვარის სათავეებს ებჯინება. რაც შეეხება ლიპსკის მყინვარის მარცხენა, ანუ ჩრდილოეთის ტოტს, იგი, ბელიაევის მყინვარის მსგავსად, პეტრე დიდის ქედის მიუვალი სამხრეთის ფერდობის ძირში იწყება, ხოლო მისი უკიდურესი მარცხენა შტო საზრდოობს უშუალოდ ევგენია კორჟენევსკიას პიკის დაკიდებული ფირნებით.

ლიპსკის მყინვარი, ბელიაევის მყინვარის მსგავსად, მეტად დანაპრალებულია. აქ ამ დანაპრალებას სხვაგვარი ხასიათი აქვს, — მყინ-

1 ბელიაევისა და ვაილოვის მყინვართა შესართავი.

2 1933 წელს მას ეწოდა სტალინის პიკი, ამჟამად ეწოდება კომუნისტის პიკი.

ვარი არ აჩენს კიბის მსგავს ყინვარდნილს, არამედ უწესოდაა დაპო-
ბილი. ლიპსკის მყინვარის საზრდოობა მკვეთრად განსხვავდება ბელი-
აევისაგან იმით, რომ პირველი მათგანის აუზი მდიდარია დაკიდული
და მწოლიარე ფირნის მინდვრებით.

მიუხედავად ამისა, ყინულის ნგრევა აქაც სისტემატურად ხდება
და საკმაოდ დიდ როლს ასრულებს ლიპსკის მყინვარის კვებაში.

1932 წლის 14 სექტემბერს სტან განეცისა და ჩემს მიერ დად-
გინდა, რომ ლიპსკის მყინვარის შუა ტოტი თავისი სათავეთ ებჯინება
ფართო, საკმაოდ დაბალ უნაგირას, რომელიც აქედან (აღმოსავლეთი-
დან) ძნელი მისადგომია და გადადის განდოს მყინვარზე.

ვა ვ ი ლ ვ ი ს მ ყ ი ნ ვ ა რ ი, ანუ ღარმოს მარცხენა ტოტი (ერო-
ერთი ორ მდგენელთაგან) ორმყინვარასაკენ აღმოსავლეთიდან მოცო-
ცავს, იგი სათავეთ ღარმოს პიკის უზარმაზარი ციკაბო ზღუდის ძირს
ებჯინება. ამ მყინვარის საერთო სიგრძე ღარმოს პიკის ძირიდან მყინ-
ვარ ღარმომდე უდრის დაახლოებით 8 — 9 კილომეტრს.

ვა ვ ი ლ ვ ი ს მ ყ ი ნ ვ ა რ ი მარჯვნიდან იერთებს ხუთ ვიწრო და მოკ-
ლე შენაკადს, ხოლო მარცხნიდან სამ თითქმის ისეთსავე მყინვარს,
მთავარი მყინვარი განირჩევა სუსტი ქანობით და შედარებით ბრტყე-
ლი ზედაპირით.

მყინვარი მოეზიდება გვერდითს მორენებს, რომლებიც ნაწი-
ლობრივ უკვე გათიშულია მოძრავი ყინულისაგან. მარჯვენა მორენის
შედგენილობაში, დიმიტრი შჩერბაკოვის დასკვნით, სქარბობენ მწვეა-
ნე გრანიტები და კრისტალური ფიქლები, მარცხენაში კი კონტაქ-
ტური მარმარილო.

ვა ვ ი ლ ვ ი ს მ ყ ი ნ ვ ა რ ი ს საზრდოობის ხასიათი ლიპსკის მყინვარი-
სას უფრო მიემსგავსება, ვიდრე ბელიაევისას. ღარმოს პიკის ყინუ-
ლოვანი ჩავშანი ერთგვარი მასაზრდოებელია დასახელებული მყინ-
ვარისა. ამას მოწმობს ღარმოს პიკის კედლის ძირში დაგროვილი
ნაზეავეები და გამჟღეღმებული გრიალი.

ვა ვ ი ლ ვ ი ს მ ყ ი ნ ვ ა რ ი ს მთავარი დინების სათავე მოზღუდულია
ღარმოს პიკის და მისი დასავლური სერის მიუვალი კედლით. აქ უნ-
და არსებობდეს უღელტეხილი იმ ჩაღრმავებაში, რომელიც ღარმოს
პეკის ჩრდილო ზღუდის ძირში მდებარეობს და უნდა გადადიოდეს
საბანაკო მყინვარზე. უღელტეხილზე ასასვლელი ფირნიანი ფერდობი
საგრძნობ სიძნელეს უნდა ქმნიდეს ადამიანისათვის, მაგრამ შორიდან
იგი სავსებით ხელმისაწვდომი ჩანს.

ვა ვ ი ლ ვ ი ს მ ყ ი ნ ვ ა რ ი ს სათავეში — ღარმოს პიკის მასივზე შიშვე-

ლდება ინტრუზიული (გრანიტული) მასივი. როგორც პროფესორი დიმიტრი შჩერბაკოვი ფიქრობს, აქ ოროგენული მოძრაობა მიმართული იყო WNW-დან OSO-საკენ.

პამირიდან ჩამოსვლა

24 სექტემბერი

დილა პამირულია.

ივანე დოროფევი დღეს ალბათ თავისი ფოტოთეოდოლიტით ბოლოს მოუღებს შოკალსკისა და ვანჩდარის მყინვართა თეთრ ლაქას.

ჩვენ (არიკი და მე) გამოვდივართ კარაიდან და ვხედავთ, რომ უზბეკი მექარავნები უკვე ემზადებიან ჰავოდარადან ასაბარგებლად, მოურეკიათ ცხენები, მოუხსნიათ დიდი კარავი.

ამრიგად, დღეს ვემშვიდობები ღარმოს დიდებულ მთათა კრებულს. მისი ტომოგრაფია ახლა ჩემთვის უკვე საესებით ნათელია, ვინაიდან მოვახერხე შესვლა მის ყველა მივარდნილ კუთხეში. ღარმო, როგორც კვანძი, როგორც ხლართი აღარ არსებობს. ყველაფერი გაირკვა, — მწვერვალებმა თავისი ადგილები დაიკავეს განსაზღვრულ ქედებზე; მყინვარებმა მოიხსნეს ზღაპრული ნიღაბი. არავითარი დახშული ფირნიანი გალია, რა თქმა უნდა, აქ არ არსებობს — თითოეულ წერტილში მოიპოვება თოვლ-ყინულის ჩამოსადენი გზა.

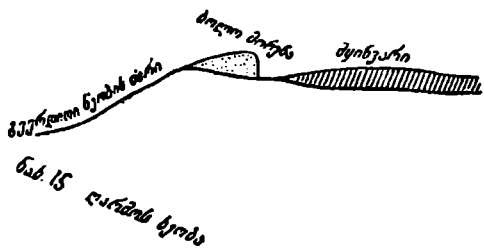
„უზარმაზარი ფირნის ველები“, რომლების შესახებაც ლაპარაკობდნენ მთამსვლელები, არ არის. გარკვეულია ევგენია კორეენევისკაიას პიკის გამწვავებული საკითხი. დადგენილია ღარმოს პიკზე ასვლის სიძნელე დასავლეთისა და სამხრეთის მხრიდან. შესწავლილია ღარმოს მთავარი მყინვარისა და მისი შენაკადების (შოკალსკის, ვავილოვის, ვანჩდარას, ლიპსკის) დამოკიდებულება მეზობელ აუზებთან.

ჩემი აზრით, ღარმოს რეგიონის დამატებითი გაშუქებისათვის საჭიროა სამი სელაგეზის გაგზიბა და მეცნიერული აღწერა:

1. შოკალსკის მყინვარის ცირკიდან ამ მყინვარის აღმოსავლეთის ენით ასვლა მეცნიერებათა აკადემიის ქედის უღელტეხილზე (რომელიც მე და პისლეგინმა დავინახეთ 1932 წ. 4 სექტემბერს), — მისი სიმაღლეა 5600 მეტრი; — და ჩასვლა საბანაკო მყინვარით ფედჩენკოზე.
2. ლიპსკის მყინვარის შუა ტოტიდან გადასვლა, სტაბ განეცკისა და ჩემს მიერ აღმოჩენილ უნავირაზე, განდოს აუზში და იქიდან, პეტრე დიდის ქედის გადალახვით, ფორთამბეკის მყინვარზე.
3. მუშკეტოვის მყინვარის ამოვლა სათავემდე, ასვლა კორეენევისკაიას პიკის აღმოსავლეთ სერზე და აქედან ღარმოს აუზის დაზვერვა...

11 საათზე გავედით ჰავოდარადან, სადაც დავტოვე გამოსამშვიდობებელი ნიშნები ი. ბელიაევის ასტროპუნქტთან (სამხრეთ-დასავლეთის მხრიდან), — ქვებისაგან ავაშენე პატარა კოშკურა, შიგ ჩავატანე ხარის ენის კონსერვის კოლოფი ქართულ-რუსულად დაწერილი ბარათით.

გარდა ამისა, ჰავოდარას ლამიან ზედაპირზე ქვებით შევადგინე წარწერა: „ТКЭ (Таджицкая комплексная экспедиция) 1932“.



უკანასკნელად თვალი გადავაველე სტუმართმოყვარე ჰავოდარას, მის მოუსვენარ ჩანჩქერს, არჩის მახინჯი ღეროებით აჭრელებულ ქვაყრილებს, შვეულად აზიდულ კლდეებს და წამოვედით. ვინ იცის, მოვხვდები თუ არა კიდევ ოდესმე აქ.

ღარმოს მყინვარზე

ჩვენმა ქარავნებმა ჰავოდარასავე მომავალი, მოზრდილი ბილიკი გატკეპნეს და მე უკვე მივივრის ჩვენს მიერ განვლილი გზის სიმძიმე, როდესაც ფაშიმღარიდან აქამდე ორნახევარი დღე დაგვიჭირდა.

ალბათ სწორედ ასე, წინასწარი დაგეგმარებისა და სამუშაოების გარეშეა გაკვალული ყველა ბილიკი.

კიდევ 2 — 3 აკრობატული ნომერი მდინარის მოსიპულ ნაპირებზე და მოვალწიეთ საუცხოო ადგილს (სადაც ეს სტრიქონები იწერება) — ოქროსმადიებელთა მიტოვებულ ქოხს ტყეში. ასეთი ტყე შუა აზიაში იშვიათია, სადაც ფოთლის თავისებური სურნელებაა.

ს ა მ ა ხ ს ო ვ რ ო დ: პამდარას მყინვარის სათავეები უნდა ებჯინებოდეს დარვაზის ქედს კი არა, არამედ მის ტოტს — პამდარასა და ბოხუდის წყალგამყოფს. პამდარას დასავლეთით, ღარმოს ხეობის მარცხენა მხარეზე კიდევ 6 — 7 მცირე მყინვარი დავთვალე, საკმაოდ მძლავრი ბოლომორენებით. ამ მორენებთან ხეობათა ტალეეგები უეტრად ქვემოთავენ ტყელებთან.

ოქროსმადიებელთა ქოხის წინ გადადენილ ბრეზენტზე ვწვეარ და დლიურს ვავსებ. არყნალი ტყის „ფანჯრებში“ ოქროსფრად იხედება უკვე ჩასული მზის სხივებით მოვარაყებული, მედიდური ღარმოს პიკი.

აქვე, ახლოს კოცონი ანთია და ჩუხჩუხებს ჩაიდანნი. არიკი, იბრაჰიმი, სადირბაი და სხვები ბრეზენტებზე წამოგორებულან. ჩიტები კიკვიებენ, — ეს თბილი ხეობის პირველი საღამოა. მე ხომ 26 დღეა 3300 მეტრზე დაბლა არ ჩამოვსულვარ. ვფიქრობ, რომ ჩვეულებრივ პირობებში, უფრო დაბალ ადგილებში საცხოვრებლად სპეციალური „უკულმა აკლიმატიზაცია“ დამჭირდება.

საერთოდ, პამირის ექსპედიციით ძალიან კმაყოფილი ვარ. ბევრა ვნახე და ვაევიგონე, — მაგრამ მაინც ერთი სურვილი მაქვს — შინ, თბილისში დაბრუნებისა.

რა კარგი იქნება, თუ კი თბილისიდან მოეწყობა ექსპედიცია პამირზე. ეს დაეხმარება ჩვენს ეროვნულ გეოგრაფიულ საზოგადოებას და ხელს შეუწყობს მშრომელთა მასების კულტურული დონის ამაღლებას. თუ ამ ექსპედიციაში წარმოებიდან რამდენიმე მუშაც მიიღებს მონაწილეობას, ეს ხომ დიდ მიღწევად ჩათვლება საბჭოთა საქართველოსათვის.¹

25. სექტემბერი

დილა პამირული.

ტყეს ჩნავილით დასტრიალებს რომელიღაც შავი ფრინველი (არა ყორანი). ჩვენი უზბეკები უკვე წამომდგარან და ქოქჩაჲს სვამენ.

დაახლოებით 10 საათზე გამოვეშურეთ. ისევ ფოანებში ტოპვა და რიყეებზე ბორძიკი. 12—13 საათზე მოვალწიეთ ძირითად ბაზას — საღრანის მარცხენა ნაპირზე, თხილნარში.

აქ დაგვხვდნენ მამაჯანი და მექარავენები. ყვითელ სამოსელში გამოწყობილი ფალავნისმსგავსი ჩვენი ყაშლარელი, ცხვრის გამოშვიგვას და ღუმის აჭრას ამთავრებდა. საგიტოვმა (დოროფეევის ხელქვეითმა) წეკო შემომთავაზა. მე ხომ უკვე მთელი კვირაა არ მომიწევია. ამ სტრატეგიების წერასთან ერთად ხარბად ვეწვევი სახელდახელოდ დახვეულ „ციგარკას“.

ალპინისტური მუშაობა დამთავრდა, — წინ მელის გრძელი და მოსაწყენი გზა მთიანი ტაჯიკეთისა და ყირგიზეთის ბილიკებით, ხეობებში და უღელტეხილებზე.

¹ ახლა, 1953 წელს, როდესაც ვიწინებოდა და ვაშუშავებ ჩემს პამირულ დღიურს, ბევრი რამ გულუბრყვილოდ მეჩვენება. ეს არც უნდა გვაკვირვებდეს, რამდენადაც პამირ ავტორი ოცი წლისა იყო.

26 სექტემბერი

დილა ისევ პამირული.

ნასევარი დღე რეცხვა-შრობას მოვუნდი.

შუადღისას ბანაკში ცხენები შემოაჯირითეს ტატინან ბაროვსკა-იამ, ვასო რუბინსკომ, იური არაპოვმა, ნინა მოსკვინამ და აბობაქრიმ, რომელთაც მდინარე ბოხუდის ხეობაში ჩაუტარებიათ მუშაობა.

ბოროვსკაია რჩევას მაძლევს: ჩემს მომავალ წიგნში გულახდილად და აშკარად აღწერო ექსპედიციის დროს დაშვებული შეცდომები.

27 სექტემბერი

დილა კრიალაა. ცაზე ღრუბლის მიბნედილი ნაგლეჯებია.

დილიდანვე ვიწყებთ მზადებას გასამგზავრებლად. ფაშიმლარიდან მორეკეს ქარავენისა და ჩვენი საჯდომი ცხენები. ჩემს „ბასმანს“ ზურგი ისევ გადაყვლეფია; როგორც მითხრეს, ეს ტატინას დამსახურებაა, რომელიც „უპრაგონოდ“ აჭენებს ცხენებს აღმა-დაღმა. ცხენმა მაშინვე მიცნო. მე ხომ უკვე თვეზე მეტია არ მინახავს იგი.

14 საათზე მივატოვეთ ძირითადი ბანაკი. გასვლისას ერთიმეორეს შეედავენ მზარეული მამაჯანი და ქარავენბაში. დაეა იმით დამთაერდა, რომ მამაჯანმა გვარიანად მიტყიპა ქარავენბაში.

ვუახლოვდებით სოფელ არზინგს. ჩვენს თვალწინ, მწვანე მინდორზე შეყრილიყო მთელი ზოობარკი: ცხენები, ძროხები, თხები, ცხვრები, ძაღლები, მტრედები, კაჭკაჭები, მთის ჭილყვავეები ანუ ჭკები და სხვ. კაჭკაჭები აქ სულაც არ ერიდებიან ადამიანს და მისგან 3 — 4 ნაბიჯის მანძილზე არხეინად სხედან.

არზინგის სახლებიდან შემოგვჩერებიან ცნობისმოყვარე სახეები. ჩვენი მიახლოებისას ტაჯიკი ქალები სწრაფად იმალებიან, მაგრამ შემდეგ ინტერესით გვიჭკრეტენ.

ვხედავთ კალოს. ორი დიდებული ბულა ეწევა თავისებურ მოწნულ კევრს; ხარებს მიერეკება შარვლიანი ქალი ზედ გადაცმული კაბით; იგი ჩვენგან სახეს მალავს. მთელ სოფელში პურის ლეწვაა გახურებული.

ვაქილთან (თემსაბჭოს თავმჯდომარესთან) ვჩერდებით ცხვრების საყიდლად (მომარაგებული ვაჭქვს ხორცის სახელმწიფო დამზადების ფურცლები). ვაქილი დაბალ-დაბალი და ცხვირაპჭუა კაცია; იგი გვიმასპინძლდება ტკბილი ვაშლით და ლავაშით. სახლის კარიდან მიცი-

ნიან ქალები, — ერთი მათგანი მართლაც ლამაზია: საკმაოდ მაღალი, სრული და ეშხიანი, დაახლოებით 25 — 26 წლისა.

ღამის გასათევად ვჩერდებით არზნის ქვემო (დასავლურ) ბოლოზე, — სწორედ იქ, სადაც უკანასკნელი ბანაკი გვექონდა აქეთობისას. რუბინსკიმ მექარავენებს პირობა ჩამოართვა, რომ ხვალ სოფელ ლიანგარს მივალწვეთ.

ღრუბლები აღმოსავლეთის ტატრობზე იფანტებიან და ჩამავალი მზის შუქზე მოვარაყებულ სალამს გვიძღვის თოვლიანი გოლიათი —



ნახ. 16 კვერთხი ვორჯენესკიას პიკი

ღარმოს პიკი. აქედან მოჩანს მისი უმაღლესი მწვერვალი და ჩრდილო უღელტეხილი.

ვასია რუბინსკის სიტყვებით, ხინგოუს ხეობაში და თვით არზინგ-შიც მბინგარებს ტროპიკული მალარია, ამიტომაც ყველა ქინაქინა, ჯცვამთ.

რა კარგია მცირერიცხოვანი კომპანია. ჩვენს ჯგუფში ახლა სამი კაცია: რუბინსკი, ნინა მოსკვიჩა და მე ორი ყოჩალი უზბეკის — მამაჯანისა და სადირბაის თანხლებით.

ვიძინებთ კარვებში: ჩემი და ვასიას კარვის წინ მთელი ღამე წევს: ყირგიზული ძაღლი „ღარმო“ და ხანდახან იღრინება.

მეორე ძაღლი — „ქუჩუქი“ მამაჯანის კარავს დარაჯობს.

28 სექტემბერი

დილით ადრე შევუღდექით ცხენების დასაპალნება-მორთვის და დავიძიართ. გზა ვადიოდა ტაჯიკური სოფლის მიხვეულ-მოხვეულ

ორლობებში. ბარხაშის ცხენი კიბვინით მისდევდა ქარავანს. ერთგან წინა ფეხები ჩაუვარდა ბანის იქით და იძულებული გახდა დაახლოებით სამი მეტრის სიმაღლიდან გადმომხტარიყო, რითაც დააფრთხო სახლის კართან შეგროვილი ქალები, ქარავნის გავლას რომ უშვებდნენ.

ეს მოხდა სოფელ როვანში, საიდანაც უკვე მოჩანს ხინგოუს მკაპირდაპირე (მარცხენა) ნაპირზე მდებარე სოფ. სანგვორი.

სანგვორთან დაეინახეთ სამი კაცი, რომლებიც მენზულით აგვამვას აწარმოებდნენ. გამოირკვა, რომ ეს არის დოროფევეის რაზმის ერთ-ერთი ჯგუფი.

ყიშლალ რეხტთან შემოგვხვდა მეორე, ფოტოთეოდოლიტიკა აღქურვილი ჯგუფი.

რეხტში ცოტა ხანს შეეჩერდით, სანამ ქარავანი დაგვეწეოდა.

შებინდებისას გავჩერდით ნაყანეზე, ლოჯირქის ყიშლალის დასაწყისში. გავმართეთ თუ არა კარები, კიდეკაც დაბნულდა.

დღეს დილიდან საღამომდე ვაშლით ვიგემრიელებდით პირს. ვაშლი, აქ 4 — 5 ჯიშისაა. ზოგან ვაშლის მოწყვეტა მპირდაპირ ცხენის უნაგირიდან შეიძლება.

გავჩერდით ლოჯირქის აღმოსავლეთით.

20 სექტემბერი

დილის 9 ს. 30 წუთზე მივატოვეთ ლოჯირქის აღმოსავლურ კადეზე გადაშლილი მინდორი.

სოფელ ყალა-ი-ლოჯირქში დავეწიეთ გეომორფოლოგ კონსტანტინე მარკოვს, რომელიც ჯურაბაისთან და „კონსტანისთან“ ერთად ხინგოუს ხეობის დაღმა მიემგზავრებოდა. იგი ორჯერ თუ სამჯერ პეტრე დიდის ქედზე მარადიული თოვლის საზღვრამდე ასულა მისი სიმაღლის გასაზომად.

მარკოვს მუშაობაში ყველაფერი ავიწყდება, გარდა ახალშერთული ცოლისა, რომელსაც ყოველდღე წერს თავგადასავლების დეტალურ წერილს.

ყალა-ი-ლოჯირქშივე შევიარეთ „სოიუზნოლოტიკ“-ს (თუ „ცენტრ-მეტროლოტიკ“-ს) მალაზიაში. იქ სიმპათიურმა რუსმა ნოქარმა სახელმწიფო ფასად მოგვყიდა ხორბალი (ცხენებისათვის, ქერის ნაცვლად) და უფასოდ მიფეშქაშა სამი შეკვრა წეკო, ანუ გლარჯა. აქ კოლმეურნეობის „სეკრეტარს“ (მე და ვორობიოვს რომ შეგვხვდა ფაშიმღარისაყენ მიმავალს) ერთი საათი ვევაჰრე ჯურაბებზე (ტაჯიკურ წინ-

დებზე), მაგრამ რეალური შედეგის გარეშე, — მე ფულზე „ქესატად“ ვიყავი, ტაჭიკს კი მოგების გარეშე არ სურდა წინდების დათმობა.

სწრაფად მივალწიეთ ლიანგარსაც. საღირბაიმ აქ შშენიერი ვაწლები ჩამოგვიბერტყა ხიდან. ხის პატრონმა ჭერ ბასმაჩები გვიწოდა, მაგრამ როდესაც ოთხი მანეთი მიიღო, ხმა გაკმინდა.

შევუღეკით გრძელ აღმართს გარდანი-ქავთარის, ანუ მტრედის ყელის უღელტეხილისაკენ. ქარავანი, ჩვეულებისამებრ, აშუხრუქებს ჩვენს მოძრაობას.

გადავლახეთ რა აღმოსავლეთისაკენ ბალახოვანი სერი, ღამის გასათევად შევჩერდით დაახლოებით 2800 მეტრის სიმაღლეზე — იმ ადგილის მახლობლად, სადაც დევსიარიდან აქეთ მგზავრობისას გვექონდა ბანაკი.

მოვაგროვეთ იქვე უხვად გაფანტული ნაკელი, ანუ წივა ცეცხლის გასაჩაღებლად. ჩვენი კომპანიის ტერმინოლოგიით ამ ნივთიერებას „გამეტას“ ვეძახდით.

1 ოქტომბერი

დილით მამაჯანი კაკაოთი გაგვიმასპინძლდა.

ამინდი უხეიროა, — მზე ოდნავ ბუტუავს, ვითარცა კრაქი მიწურ სახლში. 10 საათისათვის ავიკრიფენით და ცხენდაცხენ შევუღეკით აღმართს.

სანამ უქანასკნელ დიდ აღმართს მივადგებოდით, მწვანე მინდორზე დავეწიეთ მოხუც ტაჭიკს, რომელიც დაკეცილ ლოგინთან იჯდა დაღონებული. გამოველაპარაკეთ მას და გავიგეთ სამწუხარო ისტორია: თურმე ყარათეგინში (ვანჩის ხეობის ქვემო ნაწილში) ტროპიკული მალარიით გარდაცვლია ოთხი ვაეიშვილი და ბარში ცხოვრება გადაუწყვეტია. საჭმელი გვთხოვა (ძლიერ შიოდა). რითაც შეგვეძლო გავუშმასპინძლდით.

დაიწყო საუღელტეხილო აღმართი. ცხენი ნაბიჯებს ზოგავს და საბერველივით ქშინავს. თანდათან ცივდება ჰაერი, უბერავს ქარი და ხოშკაკალას გვაყრის. ასე ავედით გარდანი-ქავთარის უღელტეხილზე (3785 მეტრი) და ფეხდაფეხ დავეშვით, მიხვეულ-მოხვეული ციცაბო ბილიკით.

ამწვანებულ მინდორზე ცხენები საძოვრად გაუშვით და ქარავნის მოლოდინში ვიყავით. ვასია რუბინსკიმ კრილენკოს გერმანულ მათუზერით (თოფის სახელია) ესროლა გაფრენილ ძეგრას, და, ძლივს ეღირსა: ბუმბული გააყრევენა.

ქარავანმა დაიგვიანა. ბოლოს, როგორც იქნა, გამოჩნდა ფერდობზე. საღირსა გვაცნობა, რომ სოფის (ერთ-ერთი ყაშღარელი მექარავნის. რომელიც საუტხოოდ მღერის) რომელიღაც საპალნიანი ცხენი გარდანი-ქავთარის ჩრდილო ფერდობის თოვლნარზე გადაჩენილიყო. დაღუპულს კუდი მოაქრეს ნივთიერ საბუთად, მისი ტვირთი სამარაგო ცხენებს აჭიდეს და წამოვიდნენ.

გზაში შემოგვხვდა ივანე დოროფეევის ერთ-ერთი ფოტოთეოლოლიტური ჯგუფი (ხელმძღვანელი ნიზოვეცივი).

იერიშის ქვეშ ვიარეთ საღამომდე სიცივესა და ქარში.

ზაზუნები აღარ ჩანან, — რუბინსკი ამტკიცებს, რომ მათ უკვე დაუძინიათ საზამთროდ. გავიარეთ მცირე თუფჩაყი და ბინდბუნდში ჩამოვედით აქ — ყარაშურას ხეობაში, სადაც მდინარის მარცხენა სანაპიროზე სახელდახელოდ დავიბანაკეთ.

წვიმს, საკმაოდ ძლიერი ქარი უბერავს.

I ოქტომბერი

დღეს დილით ყარაშურა გამოტოპეს და ჩვენს ბანაკზე ამოიარეს ტაჯიკებმა, რომლებსაც სურდათ ჯურაბების მოყიდვა, მაგრამ ისეთი ფასები „დაგვირტყეს“ (წყვილში 20 — 30 მანეთი), რომ ვაჭრობა უშედეგოდ დამთავრდა.

ამინდი გუშინდელთან შედარებით კარგია, მზემ გამოაჭყიტა. მთებზე თოვლი დევს. მზესთან ერთად მოვიდა სითბოც.

ცოტა ხნის შემდეგ ამოიარა ტაჯიკების მეორე ჯგუფმა. ერთ-ერთი მათგანისაგან 15 მანეთად ვიყიდე წყვილი ჯურაბი.

გარდანი-ქავთარის ჩრდილო ფერდობზე ტოპოგრაფების რაზმს ჩამოშორდა ვეებერთელა ყირგიზული ქოფაკი, ჩვენ შემრგვეიერთდა და სულ ჩვენთანაა. (ორში ერთია: ამ ძალს ან ჩვენი შემადგენლობა და მომარაგება უფრო მოსწონს, ვიდრე ტოპოგრაფებისა, ან კიდევ აწყობს ჩვენი მსვლელობის მიმართულებას).

ბანაკიდან გვიან გავედით. ფონით გავტოპეთ მდინარე და პატარა აღმართით ავედით თუფჩაყზე. წინანდელი ყრიაშულისა და მოძრაობის ნაცვლად აქ ახლა გვხვდება უსიცოცხლო, მწუხარე პეიზაჟი: ყირგიზები წასულან; წასულა ყარაშურას საბჭოთა მეურნეობის ცხვარი; სღურები ზამთრის ძილს მისცემიან; ბალახი გაყვითლებულა.

აქა-იქ ჩამომხსნარან არწივები, სვაეები და ყორნები. მთელ ჯაილაუზე ორი ცხენი და სამი ძროხა შევნიშნეთ, აღამიანი კი არც ერთი. ამინდი საკმაოდ ცუდია, — ცივა.



ქარავანს წინ ვუშვებთ, ჩვენ კი კულში მივდევთ. რეკავენ ცხენების კისერზე ჩამოკიდებული ზარები, საღამო ხანს მივატანეთ იმ ჩინებულ ჯაილაუს, სადაც აქეთობისას მე, ბარხაშს, ვორობიოვსა და ცაგს. ასე უხვად გაგვიმასპინძლდნენ ყირგიზები.

ღრუბლებიდან იცქირება ნაცნობი ბუმბერაზი — სევერცოვის პიკი.

მზის ჩასვლისას დავიბანაკეთ ვაკის შუაგულზე. აღმოსავლეთით მოჩანს უკატურად დარჩენილი ქიბიტკები (ქოხები), — რა ნაღვლიანი და ცარიელებული ჯაილაუ შემოდგომის პირზე!

2 ოქტომბერი

დილა პამირულია. მაგრამ ტემპერატურა არქტიკული. ვასია დილაადრიანვე წავიდა იხეებზე სანადიროდ. გაისმა სროლის ხმა. ცოტა ხნის შემდეგ რუბინსკიმ მოიტანა მოკლული მწვანეფრთიანი მომცრო იხვი. სევერცოვის პიკი ელვარებს უღრუბლო ლაყვარდის ფონზე.

აქედან 3—4 საათი ვიარეთ თავქვეზე (ახალი მიმართულებით და არა იმ გზით, რომლითაც მე. ბარხაშის ჯგუფის შემადგენლობაში ამოვიარე აქეთობისას). ჩავედით მუქსუს ხეობის რომელიღაც ყიშლალში. აქ დიდხანს ვთათბირობდით ყირგიზებთან იმის თაობაზე, თუ რომელი გზით გვევლო. მათ გვაცნობეს, რომ მუქსუს ქვემო დინებაზე, სანამ იგი შეუერთდებოდეს ყიზილსუსს, ამჟამად სავსებით შესაძლებელია ფონით გადასვლა.

ქარავანი ღროებით ყიშლალის ახლოს დაეტოვეთ, ხოლო ვასო, მე და ნინა წავედით დევსიარში, სადაც ყირგიზ სანგი-თემირს ჩაბარებული ჰქონდა ტომრებით ჩვენი ქერი და კონსერვები.

მასპინძლის ცოლმა — ლამაზმა ახალგაზრდა ყირგიზმა ქალმა და ყოჩაღმა ბიქუნამ (მასპინძლის ძმამ) მიგვიწვიეს მიწურში. აქ პირველად შევხვდი მოშიანურებულ კაკბებს. რომლებიც ოთახსა და ეზოში დარბიან (კინაღამ თოფი ვესროლე ერთს — გარეული მეგონა). გვიზადებენ ჩაის. მდინარე შაგუზის სახელი ყირგიზულად გამოითქმის ასე: „შაღაზი“.

ქერისა და კონსერვების შენახვისათვის გასამრჯელოდ ოცი მანეთი შევთავაზეთ, მაგრამ იცოტავეს. დათანხმდნენ ამ საფასურის მიღებაზე, როდესაც დაუშვამტეთ ჩაი, შაქარი და ზეთი.

ჩაის შემდეგ ისევ ცხენებზე შევსხედით და დავბრუნდით ჩვენს ქარავანთან ყიშლალ მინბულალში. ვვაფიქრებს მუქსუსში გასვლის ხვალინდელი პერსპექტივა. დევსიარში გეოლოგ ნიკიტინის ერთ-ერთი

რაზმის წევრებმა გვაცნობეს, რომ ერთი კვირის წინათ ფონზე გასვლისას დაიღუპა ორი ყირგიზი.

3 ოქტომბერი (ჩაწერილია სოფელ ღუენანაში)

დღევანდელი დღე ჩვენს მოგზაურობაში იმით აღინიშნება, რომ მდ. მუქსუ ვავტოპეთ. 1929 წელს ამ მდინარეში — ზემოთ, ალინ-მაზართან, დაიღუპა პამირის ექსპედიციის მონაწილე — როგოვი, ხოლო რამდენიმე დღის წინათ, როგორც ითქვა, აქ დაღუპულან ადგილობრივი ყირგიზები.

ვიარეთ მარცხენა ნაპირის ბილიკით ყიშლად თარიღულამდე, საიდანაც ჩავედით რიყეზე და ფონის მაჩვენებელი ყირგიზის წინამძღოლობით მივადექით მუქსუს, რომელიც აქ რიყეზე ოთხ მოზრდილ ტოტად იყოფა. არც ერთი ექსპედიცია ჩვენამდე მუქსუს ქვემო დინებაში არ გასულა.

პირველი სამი ტოტი ადვილი გადასალახავი გამოდგა, წყალი ცხენებს მუცლამდეც ვერ სწვდებოდა. მეოთხე, მთავარ ტოტში ჯერ ჩვენი ყოლაუზი და მამაჯანი გავიდნენ თავისი ყოჩაღი ულაყებოთ, შემდეგ კი ისევ უკან დაბრუნდნენ და ყველანი შეეუდევით ფონის ცხენები მუცლამდე წყალში იყვნენ, მაგრამ მაინც მშვიდობიანად გავედით. მხოლოდ ცხენები დაგვისველდა.

მალე ჩვენი ქარავანი მდინარის მარცხენა ნაპირს მოადგა. მეგზური ყირგიზის, მამაჯანის და ყაშლარელი „ფალავანის“ დახმარებით მთელი ქარავანი უვნებლად გამოვიდა მდინარეზე ისე, რომ თითქმის არც ერთ საპალნეს წყალი არ მიჰკარებია.

სოფელ ლიახაშს მარცხნიდან შორს გავუარეთ, გადმოვედით „ბეწვის ხილზე“ და დავიბანაკეთ სოფელ ღუენანასთან.

4 ოქტომბერი

დილა ისევ მშვენიერია.

გამოვიარეთ ჩვენთვის ცნობილი სოფელი აჩიყ-ალმა, სადაც მოვიმარაგეთ მყავე ვაშლი. გზაში გვხვდებიან ცხენებსა და აქლემებზე. შემსხდარი ყირგიზები მთელი ოჯახებით, რომლებიც ქელეზზე მიიჩქარიან.

აბულ-აჯანი (ჩვენი ქარავანბაში) წაბორძიკებული ცხენიდან „გადაფრინდა“. ცხენი ფერდობზე ჩაკოტრიალდა, მაგრამ უვნებლად აღწებლად გადარჩა თვით ქარავანბაშიც.

— როგორ მოახერხე ეგრე მარჯვედ გადმობტომა? — შევეკითხე ქარავანბაშს.

— მთელი სიცოცხლე ამ საქმეს მოვანდომე და ამის მეტი არაფერი ვიცი, — მიპასუხა აბულ-აჩანმა და კვლავ იმავე ცხენის კურტანზე გადაპირქვევებული ზედადგრის ფეხებს შორის ჩაჭდა.

ცოტა ხნის შემდეგ დაგორდა მეორე ცხენიც. მან მეტ მანძილზე იგორა და როდესაც ავაყენეთ, პირიდან სისხლი სდიოდა.

სიბნელეში მოვედით ყირგიზულ იურთებთან, სოფელ ქიჩიქ-ყარამუქის შემოგარენში.

5 ოქტომბერი

დილა პამირულია. რომ გამოვიღვიძეთ ჩვენი საჯდომი ცხენები სადღაც გამქრალიყვნენ. დიდხანს ვეძებდით უშედეგოდ. ბოლოს, როგორც იქნა, ახალგაზრდა ყაშლარელმა შორს მდებარე ყიშლალიდან მორეკა ხუთივე ცხენი. ამ შემთხვევის გამო დავაგვიანეთ გასვლა.

ნაცნობი გზით მივედით მიტოვებულ ყიშლალში (ქოქსუს დასავლეთით) და დავბანაკდით ქიბითქებთან. ერთ-ერთ მათგანში შესულეებმა დავინახეთ, რომ აქ მთელი ლაბირინთია აშენებული. ანალოგიური სოფელი მიწის ქვეშ სომხეთშიც მინახავს, სოფელ კალინინოზს (ტროიციკოეს) მიდამოებში.

აქედან უკვე მოჩანს ლენანის, ძერყინსკისა და სევრდლოვის პიკები ტრანსალაის ქედზე, დღეს დაღლილობა ვიგრძენი; კიდევ კარგა, რომ 3 — 4 დღის შემდეგ ოშს მივაღწევთ.

6 ოქტომბერი

საამური დილაა.

მამაჩანმა ყირგიზების დახმარებით აითვისა ახალი კერძის დამზადება, — გამოგვიცხო საუცხოო კატლამა. ბანაკიდან გვიან დავიძარკით.

ნაშუადღევის 3 საათზე მივატანეთ დარაუთ-ყურღანს, სადაც დაგვხვდნენ პამირის ექსპედიციის ჯგუფები, — ერთი მხრივ, სეიდამათი და სოლდატოვი, მეორე მხრივ კი ანტონ ცაგი, საბჭოთა კავშირის ყოფილი ჩემპიონები კრივში გეტეე, ხარლამპიევი (შვილით) და კრავუკოვი.

მცირეოდენი შესვენებისა და საუბრის შემდეგ ჩვენი ქარავანი ისევ დაიძრა მდინარე დარაუთის ხეობით — თენგიზბაის უღელტეხი-

ლისავენ. ეს არის მეტად ვიწრო, ალაგ-ალაგ დიადი კლდეკარი, რომლის ციცაბო გვერდებზე ბევრგან იზრდება არჩა.

დავბანაკდით მინდორში (ჩვენთან ერთად სოლდატოვისა და ცაგის ჯგუფებიც). დიდ კარავში ერთად ვიწეკით ვასია, მე, კრავცოვი და ანტონი.

7 ოქტომბერი

ცაგი და მე დილით სხეებზე ადრე გავედით ბანაკიდან. ყინვიან ამინდში 1—2 კილომეტრი გავიარეთ ხეობით და მშვენიერი საძოვარი ვიპოვეთ ცხენებისათვის, ჩვენ კი მზის გულზე დაესხედით და ორ საათს მაჩვენებით ვთბებოდით, სანამ ჩვენი ქარავანი დაგვეწეოდა.

აქედან ერთი საათი ვიარეთ საუღელტეხილო აღმართის დასაწყისამდე, საიდანაც 2 საათში მივალწიეთ თენგიზბაის უღელტეხილს.

უღელტეხილიდან და მის აღმოსავლეთით მდებარე ბალახოვანი მწვერვალიდან, რომელზეც მე და ანტონი ცხენებით ავედით, კარგად მოჩანს ტრანსალაის ქედი, ლენინის, ძერჟინსკის, სვერდლოვისა და სხვა მწვერვალები. უღელტეხილის აბსოლუტური სიმაღლე არ მახსოვს (მოყვანილი აქვს სვენ ჰედინს თავის წიგნში „აზიის გულში“).

უღელტეხილიდან სადავით ჩამოვატარეთ ცხენები დაღმართში, ვისაუზნეთ, შევსხედით უნაგირებზე და გავიარეთ მოზრდილი მანძილი ფართო, ბალახოვანი ხეობით, რის შემდეგაც დაიწყო გრანიტის მომაბეზრებელი ქვაყრილებიანი დაღმართი და არჩის მეჩხერი ტყე.

ამ დაღმართით 3—4 საათში ჩავედით დიად კლდეკარში (ისფაირამის ხეობაში). რომელიც ინტრუზიულ ბათოლითშია ჩაჭრილი და საერთო იერით ჩვენს დარიალს მიემსგავსება. კლდეკარის გასასვლელში შემოგვხვდნენ აქლემები, დატვირთულნი ტელეგრაფის ბოძებით.

ანტონ ცაგი გაკვირვებულია ისფაირამის ხეობის ბილიკის მსგავსებით მის მიერ ავსტრიის ალპებში ნახულ გზებთან.

ვასოს განზრახული ჰქონდა დღესვე მისულიყო ლიანგარამდე (ვინ მოთვლის, რამდენი. ლიანგარია ჰამირ-ალაის ხეობებში!), მაგრამ მიუხედავად სიბნელეში სვლისა, ვერ მივალწიეთ იქამდე. მექარავენებმა საბოტაჟი მოგვიწყეს. „ფალავენმა“ მიგვატოვა (მისი თქმით, სამუდამოდ).

დავბანაკდით უადგილო ადგილას, მდინარე ისფაირამის მარცხენა ნაპირზე. სხვათა შორის, ის საცხენე გზა, რომელმაც გააოცა ცაგი

ავსტრიის ალპების გზებთან მსგავსებით, კლდეზე გაკეთებული წარწერის თანახმად. 1916 წელს გაუყვანიათ... ავსტრიელ ტყვეებს.

დღეს ტაჯიკებისაგან შევიძინე მათი წინდების (ჭურაბების) მეორე წყვილი — ვუფეშქაშებ რომელიმე თბილისელ მთამსვლელს.

ბ ოქტომბერი

დილა ღრუბლიანია. დავიძარით უკმელად. მალე გზაში შემოგვხვდნენ ყირგიზები აზავრებითა და აქლემებით. რამდენიმე ხნის შემდეგ დავინახეთ ცხვრის ფარა, რომელსაც პატარა ლამაზი ბიჭუნა აძოვებდა.

გავჩერდით ყიშლად ლიანგარში, სადაც უკვე სიმინდის ნათესებია.

ისფაირამის ხეობის ორივე გვერდი დაგვირგვინებულია ლამაზი და ციცაბო კლდოვანი მწვერვალებით, რომლებიც მთამსვლელთა განსზღვრული კატეგორიისათვის შესანიშნავ სამოქმედო ასპარეზს წარმოადგენს.

დღეს მთელი დღე გაჩერებული ვართ ლიანგარში. საუზმეზე (მაშაჯანის ხინკალზე) გვეწვიენ გეტიე, ხარლამპიევი, უფროსი და კრაეცოვი. ანტონმა მომპარსა გაბანჯელული წვერ-ულვაში. გავრეცხეთ სამოსელი. ერთი სიტყვით — ვნებივრობთ, ამ სიტყვის სრული მნიშვნელობით.

სხვათა შორის, ანტონმა მიაგებო, რომ ის და ვორობიოვი ფოიმაზარში ყოფნისას მიხვდნენ ბარხაშის შეცდომას პულკოვოს უღელტეხილის მღებარეობის თაობაზე, — მათი „უღელტეხილი“ სრულიად უვარგისი გამოდგარა და მთელი დღე-ღამე წაუგიათ სვლაში.

წ ოქტომბერი

დილა პამირული სტილისაა.

დილით ამოიარეს ყირგიზებმა, რომლებსაც გაუცილებიათ კრილენკო. გამოვართვით ჩვენი ექსპედიციის ცხენი და ორი უნაგირი.

დავიძარით საკმაოდ ადრე. გზაში დაგვეწია ვასო ნედოკლადოვი ვორობიოვის ცხენით და თავისი ბარგი-ბარხანით.

კლდეკარი ჯერ ისევ ვიწროა, მდინარე სწრაფი. გვხვდება მრავალი ხიდი. შემდეგ ხეობა ფართოვდება და ვალწევთ ყიშლად „ყარაულს“ (30 კილომეტრი ლიანგარბდან). ვჩერდებით ყიშლალში.

მშვენიერი დილაა. ავლექით ჩვეულებისამებრ. ამ ყიშლალს თურმე „მაიდანა“ ეწოდება. ჯერ კიდევ ყირგიზებს შორის ვიმყოფებით.

მთები ზურგს უკან რჩება. მიუხედავად ამისა, დილაადრიან აქ უკვე ცივა და ხელფეხი გვეყინება, — უკვე შემოდგომაა. ფოთლების უმეტესობა გაყვითლებულია. დღესვე ვიგემებთ ყურძენს, ატამს, მსხალს, ნესეს და ა. შ.

ნედოკლადოვი და სოლდატოვი გვიამბობენ თავგადასაელებს, მათ უცდიათ ევგენია კორჟენევესკაიას პიკზე ასვლა, მაგრამ მხოლოდ 5800 მეტრ სიმაღლისათვის მიულწევიათ.

ბელიაევისა და ბესედინის სტატიებში, რომლებიც რუსეთის გეოგრაფიული საზოგადოების მოამბეშია დაბეჭდილი (ტ. 55, 1919 — 1923 წწ.), გამოთქმულია მოსაზრება, რომ თითქოს ლარმოს მყინვარის რაიონში მდებარე „პეტრე დიდის ტახტის“ მთა იგივე მუსჯილდაა, რომელიც ალთინ-მანარის მიდამოებიდან მოჩანს.

20 კილომეტრი უჩ-ყურღანამდეს სწრაფად გავიარეთ. აქ დაგვხვდა წითელი არმიის ამჟამად დროებით ცარიელი ბანაკი. ბაზარი, სასადილო. აუარებელი ხილი (ყურძენი, ნესეი, საზამთრო), მღვრიე არხები და... სიციხე.

გავიარეთ ყიშლალი ყიზილ-ყია და გავჩერდით ყიშლალ ქარავენში.

სალამოს რუბინსკიმ წაგვიკითხა ბარხანის წერილი, რომელზეც ხელს აწერდა ნიკოლოზ ვასილის ძეც.

11 ოქტომბერი

დილა თითქმის პამირულია.

ნედოკლადოვი, ცაგი და მე ადრე დავიძარით ბანაკიდან და სწრაფი ტემპით ვიმგზავრეთ რუსსკოე სელომდე, სადაც გემრიელად დავნაყრდით. აქედან წავედით ჩაიხანაში, სადაც ჩაისთან ერთად შევექეციეთ ნესეს, ხოლო ჩვენი ცხენები მიაძლენ იონჯას.

კინოში გადიოდა სურათი „ზოროს ვაჟი“ დუგლას ფერბენქსის მონაწილეობით. ზარების წკარუნით გაიარა ჩვენმა ქარავენმა. ჩვენც მალე დავეწიეთ.

მთვარიან ღამეში მივალწიეთ არავენს (არ აურიოთ ქარავენში). აქ ორი უზბეკი გრძელი საყვირებით, დოლის ბრახუნის აკომპონიშმენტის თანხლებით გაჰყვიროდნენ.

ჩაიხანაში ვანშობის შემდეგ დავიძინეთ.

18 ოქტომბერი

მამლების ყვილმა და ცხენების თივის ხრაშუნმა გამოგვალვიბა. ისმოდა აგრეთვე მწყემსის ბუკის ხმა. აქედან ოშამდე 25 — 28 კილომეტრიღა დაგვრჩენია.

13 საათზე ცაგი, ნედოკლადოვი და მე მივედით ოშში.

19 ოქტომბერი

მთელი ღამე გადაუღებლად წვიმდა...
აქ წყდება ჩემი პამირული დღიური.

გრძელი ვზა მშობლიური კარისაქან

სანამ მშობლიური თბილისისაქან გამოვეშურებოდი. თვეზე მეტ სანს მომიხდა ოშში ყოფნა — ეერდენკობის მამულში, — უნდა დამეცადა დიმიტრი შჩერბაკოვისათვის.

მართა დიმიტრის ასული პამირიდან დაბრუნებულ მკვლევარებს მასპინძლობდა, რომელთა შორის იყო ტაჭიკეთის კომპლექსური ექსპედიციის უფროსი ნ. პ. გორბუნოვი, კლიმატოლოგი ვ. ი. პოპოვი, გეობოტანიკოსი ა. ი. პოიარკოვა, ზოოლოგი მ. პ. როზანოვი და სხვ.

გვიანი შემოდგომა იდგა, დიმიტრი ივანეს ძე ოშში რომ ჩამოვიდა და საექსპედიციო ანგარიშები გამისწორა.

ექსპედიციისაგან საჩუქრად მივიღე სასაპალნედ განკუთვნილი მოზრდილი ყუთი, რომელშიც ჩავალაგე ნაჩუქარივე საძილე ტომარია არხარის წყვილი რქა, ქსოვილის ნაჭერი, ტაჭიკებისაგან ნაყიდი 2 წყვილი ჭურაბი, დეფიციტური კონსერვები და სხვ.

ნოემბრის ბოლო იყო, ოში რომ დაეტოვე და სამშობლოსაქან გამოვემგზავრე. უნდა წამოვსულიყავი შემდეგი მარშრუტით: ოში — ანდიყანი — კრასნოვოდსკი — ბაქო (გემით) — თბილისი. ანდიყანში მატარებლის და კრასნოვოდსკში გემის ბილეთების შოვნის პრობლემა მადარდებდა.

ჩემ იღბლად, ოშიდან იმ დროს მიემგზავრებოდა ექსპედიციის უფროსი, საბჭოთა კავშირის მეცნიერებათა აკადემიის უცვლელ მდივანი და სამხედრო-რევოლუციური საბჭოს წევრი ნიკოლოზ პეტრეს ძე გორბუნოვი, რომლის დახმარებით ბილეთების შოვნის საკითხი გადაწყდა.

ახლა საჭირო იყო ჩემი სასაპალნე ყუთის ბაგაეში ჩაბარება. ბაგაეს არ ლებულობდნენ, — ამბობდნენ მზიდავი არ არისო. მე თვითონ მომიხდა საკმაოდ მძიმე ყუთის მიტანა საბარგო რონოლასთან და მალა ადგმა. ის იყო მოვრჩი ამ საქმეს, ჩემი მატარებელიც და იძრა და სირბილით მივედი სამგზავრო რონოლასთან.

პამირიდან ჩემი დაბრუნება საკმაოდ დაწერილებით მაქვს აღწეა

რლი ჩემს წიგნში „ათი წელი მწვერვალთა პიპნოზის ქვეშ“. სამმა კაცმა ვიმგზავრეთ ერთად ანდიეანიდან მერვამდე: მე, სოქელმა ხანში-შესულმა მანდილოსანმა და ავლანეთის მოქალაქემ, რომელიც საბჭოთა კავშირის ერთ-ერთ მშენებლობაზე მუშაობის შემდეგ სამშობლოში ბრუნდებოდა. ქ. მაზარ-ი-შერიფის მახლობელ სოფელში.

ავლანელს აბრეშუმის თეთრი ჩალმა ეხურა, მაჯაზე ოქროს საათი ეკეთა, ფესზე კალოშები ეცვა. მაგრამ უფროხილდებოდა და მეტწილად ფეხშიშველი დადიოდა. გზაში არაფერს ჰქმდა, სანამ არ შევთავაზებ ძროხის ხორცის კონსერვი. ჰერ უარს ამბობდა იმის შიშით, რომ ხორცი შეიძლება ღორისა ყოფილიყო, მაგრამ როდესაც ქილაზე გამოსახული რქოსანი დავანახე, მადლობა გადამიხადა, ავიდა ზევით და იქ შეექცა.

აშსაბაღში უნდა გადაემხდარიყავით მეორე (კრასნოვოდსკში მიმავალ) მატარებელზე. დიდხანს ვიდექი რიგში ჩემი და სოქელი მანდილოსნის ბილეთების დასაკომპოსტირებლად (იგი ბარგს დარაჯობდა).

როგორც იქნა, ვიშოვეთ ადგილები კრასნოვოდსკისკენ მიმავალ მატარებელში. იქ დაღამებისას ჩავედით, გავიგეთ, რომ გემი „კოლონტაი“ მეორე დილას გადიოდა ბაქოსაკენ. დამე კრასნოვოდსკში უნდა გაგვეტარებინა — ქალაქში, რომელიც წყალს რკინიგზით, ცისტერნებისა და ლებულობდა (როგორც გვითხრეს, წყლის დაგვიანების შემთხვევაში ამ ქალაქის მცხოვრებნი სელტერის წყალზე ან ლიმონათზე ამზადებენ საკმელსო). ჩვენს წინაშე წამოიჭრა ღამის გასათევის პრობლემა. სასტუმროში მოწყობაზე ფიქრიც არ შეიძლებოდა, — გაქედირი იყო ხალხით. გარდა ამისა, კრასნოვოდსკში იყო ე. წ. „გალიები“ — ფიცრებისაგან შეკოწიწებული უჯრები, რომელთა სიგანე და სიმაღლე ერთ მეტრს არ აღემატებოდა, ხოლო სიღრმე 2 მეტრს. გალიებიდან, ანუ უჯრელებიდან ისმოდა საუბარი რუსულ, თურქულ, ტაჯიკურ, ოსურ, ლეკურ, სომხურ ენებზე. ჩვენთვის არც აქ იყო ადგილი.

იმედგაცრუებულნი გამოვბრუნდით უკან. არ ვიცოდით, სად წავსულიყავით. აქ ჩვენ შემოგვიერთდა ბავშვიანი სომეხი ქალი. ვიდექით წვიმის ქვეშ, ქუჩაში დაყრილი ხრეშის გროვაზე. ამ დროს ქუჩაში ვიღაცამ გაიარა, ისიც სომეხი აღმოჩნდა. გაიგონა ბავშვისა და დედის სომხური ლაპარაკი, შეჩერდა და ორივე თავის სახლში მიიპატრუა.

წასვლის წინ უცნობმა გვეთხრა, რომ არსებობს კრასნოვოდსკია ლანსთების კიდევ ერთი ვარიანტი — საჩაიე. იქ ზოგიერთი ჩამოსული ატუმარი მაგიდაზე ათევს ლამესო.

მივაგენით საჩაიეს. აქაც მარცხი! საჩაიე გატენილი იყო ხალხით — ისინი ჩაით იჭყიპებოდნენ იმ იმედით, რომ საჩაიეს დაკეტვის შემდეგ მაგიდაზე დაწოლილიყვნენ. შეიდი ჩოხოსანი ლეკი ჩვენსაკით დაეჭებდა ღამის სათევს. ერთ-ერთმა მათგანმა აღმოაჩინა საჩაიეს ბნელი დერეფანი, სადაც იატაკზე დაჯდომა შეიძლებოდა.

მოვეწყვეთ. სოკელი მანდილოსანი და ლეკები თავთავის ბარჯზე დასხდნენ კედლის გასწვრივ, მე კი დაეწეკი ძველ აბრაზე. რომელიც იქვე აღმოვაჩინე და ძილისათვის მოვემზადე.

მაგრამ იმ ღამეს ძილი არ გვეწერა. საჩაიედან გადი-შემოდოდნენ კლიენტები. ყველას ჩვენ გვერდით უნდა ჩაეარა. ზოგიერთი მთვრალი იყო და ფეხებს ძლივს მიათრევდა.

გათენდა თუ არა, ნავსადგურში გავედით გემის ბილეთების საწოდებლად. დიდი გაჭირვებით ვიშოვეთ გადამყიდველებისაგან. კაიუტაში მოწყობაზე ოცნება ამოა იყო, მოვეწყვეთ გემბანზე.

„კოლონტაი“ მიაპობდა აღელვებულ კასპიის ზღვას. ზღვის მთელი ზედაპირი გადაშავებული იყო იხვებით, ზღვაზე ფრთონა დაიწყო და იხვებიც ირწოდნენ პატარ-პატარა ტალღებზე. „კოლონტაის“ მიალოებისას იხვები ღრუბელივით აიშლებოდნენ ხოლმე პაერში. როგორც ჩანს, ნორდი კასპიის ზღვის ჩრდილო ნაწილში აღელვებდა წყალს და ლეღვა გადაეცემოდა შუა ნაწილს. ზღვაში მოჩანდა ნავეები მათში მსხდომი მონადირეებითა და სეტერებით.

ფრთონა, როგორც ცნობილია, ცუდ გავლენას ახდენს ადამიანზე. „კოლონტაის“ მგზავრებს უკვე შეპაროდათ „ზღვის სენი“. მე ჭერ-ჭერობით ყოჩაღად ვიყავი. მაგრამ პერსპექტივაში ალბათ მეც იგივე მგლოდა.

ერთ მზღვაურს ვთხოვე ერჩია ჩემთვის ზღვის ავადმყოფობის აცდენის საშუალება. მან გადახედა გემბანზე დაფენილ ჩემს საძილე ტომარს და მიპასუხა:

— ჩაძვერით შიგ და ბაქომდე არ გამოძვრეთ.

არჩევა ბრძნული გამოდგა.

განთიადზე ელექტროშუქის დიდი კუნძული — ბაქო, მოგვევლინა. პამირის ექსპედიცია დამთავრდა. მე უკვე თითქმის სამშობლოში ვიყავი.

ტაჯიკეთის 1932 წლის კომპლექსური ექსპედიცია გრანდიოზული იყო თავისი მასშტაბებით: მასში მონაწილეობდა სამასამდე მეცნიერ-მკვლევარი, მათ შორის ა. ფერსმანი, დ. ნალიეკინი, ე. პავლოვსკი, ნ. ვავილოვი, ნ. კორეენევესკი, ვ. პოპოვი, დ. შჩერბაკოვი, ს. კლუნნიკოვი, ვ. რენგარტენი, კ. მარკოვი, თ. აგახანიანცი და მრავალი სხვა.

ექსპედიციის ჯგუფების მიერ, განვლილი მარშრუტების ჯამური სიგრძე 2.5-ჯერ აღემატებოდა დედამიწის ეკვატორის სიგრძეს. მუშაობის პრაქტიკული შედეგები უწინარეს ყოვლისა, სასარგებლო წიაღისეულის საბადოთა აღმოჩენაში მტკომარეობდა.

პამირის კომპლექსური კვლევა შემდგომ წლებშიც გრძელდებოდა. 1933 წელს ევგენი აბალაკოვის მიერ დაპყრობილ იქნა საბჭოთა კავშირის უმაღლესი მწვერვალი — „ქუჰ-ი-სანთალაქი“ (კომუნისმის პიკი).

განსაკუთრებით მინდა შევჩერდეთ დარვაზის რაზმის (კრილენკო'ს ჯგუფის) მუშაობის შედეგებზე, კერძოდ ახალი მყინვარებისა და უღელტეხილების აღმოჩენაზე. ივანე დოროფეევმა აღმოაჩინა ლიპსკის მყინვარად მონათლული ბელიაევის მყინვარის შენაკადი. ლიპსკის მყინვარი გამოიკვლიეს ს. განეციკი და ლ. მარუაშვილმა, რის. დროსაც ნაპოვნი იქნა უღელტეხილი ლიპსკის მყინვარიდან განდოს მყინვარზე. ლ. მარუაშვილის და ალ. პისლეგინის ჯგუფი ეწვია ი. ბელიაევის მიერ აღმოჩენილ პულკოვოს უღელტეხილს და ავიდა უსახელო უნაგირაზე, სადაც დაადგინა ვანჩდარისა და შოკალსკის მყინვართა ურთიერთმეზობლობა. ვავილოვიან მყინვარიდან საბანაკო მყინვარზე გადასასვლელი აღმოაჩინეს ნ. კრილენკომ და ლ. ბარხაშმა.

ივანე დოროფეევმა თავისი ტოპოგრაფიული აგეგმვით შეავსო „დარმოს კვანძის თეორი ლაქა“. ხოლო დიმიტრი შჩერბაკოვმა რამდენიმე გეოლოგიური კრილით გააშუქა დარვაზის ტერიტორიის აღნაგობა.

პირადად ამ სტრუქტურების ავტორისათვის პამირზე მოგზაურობას ძალიან დიდი მნიშვნელობა ჰქონდა: ამ მოგზაურობამ განსაზღვრა მისი ცხოვრების გზის არჩევანი — თბილისის უნივერსიტეტის გეოლოგია-გეოგრაფიულ ფაკულტეტზე შესვლა. 1932 წლის ბოლოს თუ 1933 წლის დასაწყისში პროფესორ ალექსანდრე ჯავახიშვილის წინადადებით უნივერსიტეტში მოხსენება გააკეთე პამირის ექსპედიციის

შესახებ, ხოლო ანკო ლენინაშვილის ხელშეწყობით სახელგამი-ს საბავშვო განყოფილებამ 1934 წელს გამოაქვეყნა პატარა წიგნი „დასავლეთ პამირის მთებში“.

პამირისა და კავკასიონის ურთიერთშეღარება¹

ცნობილი მთამსვლელი გოტფრიდ მერცბახერი თავის კაპიტალურ წყვილტომიან თხზულებაში „Aus den Hochregionen des Kaukasus“ პარალელს ავლებს ალპებსა და კავკასიონს შორის. ვინაიდან ჯერ არავის გაუვლია ამგვარი პარალელი კავკასიონსა და პამირს შორის, ამიტომ ჩვენ შევეცდებით შეძლებისამებრ გამოვხატოთ ის მსგავსება-განსხვავებანი, რომლებიც საბჭოთა კავშირის ამ ორ მთიანეთს შორის შეიმჩნევა.

ღუგლას ფრეშფილდი, გადასცქერის რა ცენტრალური კავკასიონის პანორამას იალბუჯის აღმოსავლური მწვერვალიდან, აღიარებს, რომ მას ალპებში ასეთი დიადი სანახაობა არასოდეს უნახავს. „კავკასიონის მწვერვალები სკარბოზენ ალპებისას სიმახვილით, ფერდობები — სიციცაბოვით, ხეობები — სიღრმით“.

შესადარებელი მხარეების ოროგრაფიული აღნაგობა, სახელდობრ მათი ქედებისა და ხეობების გეგმაში განლაგება, დიდად განსხვავებულია: კავკასიონის სისტემაში გაბატონებულია ტექტონიკური ლერძის მიმართულება, რომელიც უახლოვდება სწორხაზობრივს და განედურს. მის პარალელურად გაწოლილია მთავარი გვერდითი ქედები და ქვაბულ-ხეობები. პამირზე არ არსებობს მთების ისეთი უწყვეტი ლოზე, როგორც კავკასიონის მთავარი ქედი. აქაური ოროგრაფიული ლერძი მეცნიერებათა აკადემიის ქედია, რომელიც მერიდიონალურად არის მიმართული და დაახლოებით მართობულია დანარჩენი უმნიშვნელოვანესი ქედების მიმართ.

განსხვავება მდგომარეობს კავკასიისა და შუა აზიის მთების სიმალის უთანაბრობაში. პამირის უმაღლესი მწვერვალი თითქმის ორი კილომეტრით მაღალია კავკასიონის უმაღლეს მწვერვალზე. იალბუჯზე მაღალი მწვერვალები პამირის ქედებზე ასობითაა, — რომელიმე მაღალი სამხერი წერტილიდან ძნელია მათი დათვლა.

შედარებითი სიმალეების. კერძოდ დასახლებულ პუნქტებსა და უახლოეს მწვერვალებს შორის არსებული პიფსომეტრიული კონ-

1. დაწერილია 1932 წელს იმავე რეულში, სადაც დღეურთა მოთავსებული.

ტრასტების მიხედვით კავკასიონს უასლოვდება დასავლეთი პამირი, რომელიც ღრმადაა დანაწევრებული ამუ-დარიის სისტემის მდინარეთა მიერ. რაც შეეხება აღმოსავლეთ პამირს, აქ სიმაღლეთა სხვაობა ნაკლებია იმის გამო, რომ მდინარეთა ხეობების და ტბიანი ქვაბულების ფსკერი ძლიერ მაღლა აწევებული.

მყინვართა სიდიდის მხრივ პამირი ბევრად აღემატება კავკასიონს. კავკასიონის უდიდეს, ბეზინგის მყინვარზე ბევრად დიდი განზომილების გლეტჩერები პამირზე მრავალი ათეულია. მარტოოდენ ფედჩენკოს მყინვარში ოთხზე მეტი ბეზინგი გამოიჭრება.

მარადიული თოვლის საზღვარი პამირზე უფრო მაღლაა, ვიდრე კავკასიონზე. ამის მიზეზია პამირის შედარებით სამხრეთული (საშუალოდ 4 — 5°-ით) მდებარეობა და ატმოსფერული ნალექიანობის სიმცირე. თვით დაღესტანში, თუშეთში მცირე კავკასიონის აზერბაიჯანულ ნაწილშიც კი ეს საზღვარი 4000 მეტრზე დაბლაა, ხოლო პამირზე უფრო მაღლა.

სხვა ბუნებრივი სარტყელებიც პამირის მთებზე გაცილებით უფრო მაღლა მდებარეობს, ვიდრე კავკასიონზე. ხე-მცენარეულობა პამირზე 3500 მეტრ სიმაღლემდე ადის, ხოლო ჩვენში იგი ვერსად აღწევს 2500 მეტრ სიმაღლეს. რაც შეეხება ბალახეულ მცენარეულობას, ის პამირზე 4000 მეტრზე მაღლა კი შეიძლება შეგვხვდეს, ხოლო კავკასიონზე არა უმაღლეს 3100 — 3200 მეტრისა. მაღლაა პამირის ხეობებში კულტურულ მცენარეთა ჰიფსომეტრიული ზღვრებიც, — ვაზი ადის 2000 მეტრამდე (საქართველოში არა უმაღლეს 1350 მეტრისა), ვაშლი 2600 მეტრამდე. ბუნებრივი პირობების სხვაობა პამირ-კავკასიონს შორის განაპირობებს მოსახლეობის განლაგების განსხვავებასაც, — ტაჯიკების სოფლები 2700 — 2800 მეტრ სიმაღლემდე ადის, ხოლო კავკასიის სოფლები, რომლებიც ახლობელ წარსულში 2400 მ სიმაღლეს აღწევდა, ამჟამად 2200 მეტრზე მაღლა თითქმის არსად ადის.

რამდენიმე სიტყვა პამირის და კავკასიონის ბუნების გარდაქმნისა და შესწავლის შესახებ.

ისტორიული წარსულის განმავლობაში ადამიანის ზეგავლენა ბუნებაზე კავკასიის მთებში უფრო ძლიერი იყო, ვიდრე პამირზე. ეს გამოწვეული იყო მოსახლეობის მეტი სიმჭიდროვით ჩვენს მხარეში.

1932 წლისათვის კავკასიაში უკვე აღარ არსებობდა გამოუკვლეველი კუთხეები (თუ არ ჩავთვლით მიწისქვეშეთს — კარსტულ მღვიმეთა სამყაროს). სულ სხვა მდგომარეობა იყო პამირზე. — საკმარისი

ПУТЕШЕСТВИЕ НА «КРЫШУ МИРА»
(ПАМИРО-АЛАП 1932)

Автор доктор географических наук, профессор Леопольд Писпифович Маруашвили двенадцатилетним юношей принимал участие в Таджикской комплексной экспедиции (сокращенно ТКЭ) 1932 г., был одним из членов ее Дарвазского отряда (руководители Н. В. Крыленко и Л. Л. Бархаш).

Пробыв в Средней Азии свыше 4 месяцев, автор зафиксировал свои впечатления (о Памире, в первую очередь) в дневнике, который он вел ежедневно и который в литературно обработанном виде составил основу настоящей книги.

Таджикская комплексная экспедиция 1932 г. была организована Академией наук СССР в целях выявления и изучения естественных ресурсов Таджикской ССР (в частности, Горно-Бадахшанской автономной области). Экспедиция была грандиозной по своим масштабам: в ней участвовали около 300 научных работников; были также альпинисты и технический персонал. Возглавлял экспедицию непререкаемый секретарь Академии наук, член Президиума Николай Петрович Горбунов.

Дарвазский отряд ТКЭ ставил своей главной задачей расшифровку «Узла Гармо» — белого пятна, оставшегося на карте Памира после советско-германской экспедиции 1928 года и последующих топографических работ И. Г. Дорофеева. Топографическая группа Дорофеева принимала участие и в экспедиции 1932 года, и в более поздних экспедициях и завершила съемку Памира, начатую Финстервальдером. Кроме этой группы, в Дарвазском отряде принимали участие: геолог, профессор (позже академик) Дмитрий Иванович Щербаков, географ (впоследствии академик) Константин Константинович Марков и др. В составе альпинистской группы, сформированной из активистов ОПТЭ¹, вместе с Николаем Васильевичем Крыленко и Львом Львовичем Бархашем, были В. Воробьев, А. Цаг, Л. Маруашвили, а также альпинисты С. Галецкий, А. Поляков, В. Недокладов, Б. Фрид, входившие в другие группы того же отряда.

Экспедиция выступила из Оша и следовала по направлению «Большого Памирского тракта», идущего в Хорог. В районе Талдыкского перевала, где Дарвазский отряд случайно спасся от двух нежелательных столкновений, свернули на запад, по Алайской долине. Через Дараут-Курган и Ачик-Альму прибыли в село Девсар на реке Мукусу. Отсюда перевалили через хребет Петра Великого (перевалом Гардани-Каштар) в долину реки Хингоу и направились вверх к ее истокам («Узлу Гармо»). Основной лагерь экспеди-

¹ ОПТЭ — Общество пролетарского туризма и экскурсий. Председателем был Н. В. Крыленко.

ции был разбит выше последнего населенного пункта долины р. Хингоу-Пеицамгара, на высоте около 2800 метров н. у. м.

Опираясь на этот базовый лагерь, группы Дарвазского отряда и примкнувшая к ним топографическая группа И. Г. Дорофеева в течение 2 месяцев исследовали бассейн реки Гармо между хребтами Петра Великого, Дарвазским и Академичи наук.

Автор книги Л. П. Маруашвили исследовал и описал следующие основные маршруты в районе «Узла Гармо».

1. Лагерь Аводара на высоте 3200 м — конец ледника Ванчдара — вверх по этому леднику до высоты 5000 м. Посещение Пулковского перевала на Дарвазском хребте и нового, неизвестного перевала через безымянный отрог того же хребта, ведущего в верховьях ледника Шокальского. Возвращение в Аводарский лагерь.

2. Лагерь Аводара — вверх по леднику Гармо до развилка (слияния ледников Вавилова и Беляева). Подъем по устьевому ледопаду Беляевского ледника. Исследование новооткрытого полисинтетического ледника, названного И. Г. Дорофеевым Ледником Липского. Открытие перевала на верховьях среднего рукава ледн. Липского (через хребет Эльбрусят) на ледник Гандо.

3. Описание ледника Гармо и его ветвей — ледников Вавилова, Шокальского, Ванчдара, Беляева, Липского.

Экспедиция 1932 года в главных чертах разрешила проблему «Узла Гармо» и загадку высочайшей вершины Советского Союза. В этом основная заслуга принадлежала геологу Москвину, топографу Дорофееву и альпинистам во главе с Н. В. Крыленко. В 1933 г. был организован штурм высшей точки СССР, получившей тогда название пика Сталина. Восхождением руководил Н. П. Горбунов. Вершины достиг Евгений Аболаков.

Непосредственными спутниками автора в путешествии по бассейну ледника Гармо были профессор Д. Щербакъ, А. Писелегин, С. Гальский, И. Дорофеев, Л. Покровский, таджики Лонк, Наби и Набот, узбек Салыр-бай.

Непосредственная роль автора в изучении Памира выражается:

1. В возобновлении маршрута к Пулковскому перевалу, который не посещался после 1916 г. (после экспедиции астронома Беляева).
2. В установлении перевальных седловин «Вашо» (с ледника Ванчдара на ледник Шокальского) и «Лига» (с ледн. Липского на ледн. Гандо).
3. В описании ледниковой системы Гармо.
4. В наблюдениях за высотными пределами распространения растений (кустарника арчи, трав) и животных (сурков) на склонах хребтов Петра Великого, Академичи наук и Дарвазского.

Обо всем этом можно прочесть в предлагаемой на грузинском языке книге.

ს ა რ ჩ ე ვ ი

შესავალი	3
წიაღსვლა პამირის გეოგრაფიასა და ისტორიაში	7
ყაზბეგიდან ოშამდე	39
ალაის ქედის სეობებში	47
თაიდან აცდენილი ტრაგედია	60
ალაის ველის იალალზე	65
ჩვენ გადავდივართ პეტრე დიდის ქედზე	80
ლარმოს ევანძის მისადგომებზე (სინგოუს სეობაში)	87
უნაყოფო დაზვერვა ვანჩღარის მყინვარიდან	100
ფორთამბეკი თუ განდო?	118
პამირიდან ჩამოსვლა	139
გრძელი ვზა მშობლიური კერისაკენ	155
პამირის ექსპედიციის შედეგები	159
პამირისა და კავკასიონის ურთიერთშედარება	159
РЕЗЮМЕ	162

რედაქტორი მ. ერისთავი
 მხატვარი ვ. ხიდაშელი
 მხატვრული რედაქტორი ლ. ღვინჯილია
 ტექნიკური რედაქტორი ლ. კელიძე
 კორექტორი ე. ჟვანია
 გამომშვები ნ. ჩხეტიანი

ს. ბ. № 4551

გადაეცა წარმოებას 29.06.87. ხელმოწერილია დასაბეჭდად 04.03.88
 საბეჭდი ქაღალდი № 2 60×84¹/₁₆ გარნიტური ვენა ბეკლვის ხერტი
 მაღალი. პირობითი ნაბეჭდი თაბახი 9,3. პირ. საღ. ვატ. 9,65. სააღრ.-
 საგამომც. თაბახი 8,84. უე 01947. ტირაჟი 10.000. შეევ. № 1144.

ფასი 50 კაპ.

გამომცემლობა „საბჭოთა საქართველო“
 თბილისი მარჯანიშვილის 5.

380060, ქ. თბილისი, ვაჟა-ფშაველას პრ., მედჯალაქი,
 II სსსწ. კორ., საქ. სსრ გამსახკომის № 4 სტამბა.
 380060, г. Тбилиси, пр. Важа-Пшавели, Медгородок,
 II учеб. корп., Типография № 4 Госкомиздата Груз. ССР.