


სიმონ გოგიტიძე

აჭარის ტერიტორიაზე
მოსახლე ტომის
ვინაობის საკითხისათვის



საქართველოს მეცნიერებათა აკადემია
ტბელ აბუსერიძის სახელობის ბათუმის სამეცნიერო
კვლევითი ინსტიტუტი

სიმონ ვოვიტიძე

აჭარის ტერიტორიაზე მოსახლე ტომის
ვინაობის საკითხისათვის



გამომცემლობა
„ბათუმის უნივერსიტეტი“
2002

ნაშრომი ეძღვნება აჭარის ძველი ისტორიის ზოგიერთი საკვანძო საკითხის კერძოდ, აქ მოსახლე გომის ვინაობის, ეთნიკური კუთვნილებისა და თვით სახელწოდება „აჭარა“-ს ეტიმოლოგიის შესწავლას. მონოგრაფიაში გაანალიზებულია ამ საკითხთან დაკავშირებით არსებული ყველა წერილობითი ძეგლი; გათვალისწინებულია სამეცნიერო ლიტერატურაში არსებული შესვლულებები. დასმულია საკითხი, იმის შესახებ, რომ თუ შედიოდა აჭარა ჭანთა, ლაზთა და სხვა გომთა განსახლების არეალში. ასევე საგომო სახელწოდებების – უიგერუხის, ბიძერისა და ძიდრიგის ურთიერთმიმართებანი და მათი კავშირი გერმინ აჭარასთან. აქვეა აჭარის გერიტორიაზე არსებული უძველესი გოპონიმების, ჰიდრონიმებისა და ორონიმების სემანტიკის გარკვევის ცდა, რომელიც საფუძველი უნდა იყოს აჭარელთა წინაპრების (ვი-ძარ-ები// ჭარ-ები) ეთნიკური წარმომავლობის სურათის აღდგენისათვის.

რედაქტორი – ისტორიის მეცნ. დოქტორი, პროფ. ამირან კახიძე

რეცენზენტები: ისტორიის მეცნ. კანდიდატი *ემზარ კახიძე*
ფილოლოგიის მეცნ. კანდიდატი *ნუგზარ ცეცხლაძე*.

სპონსორი: საქართველოს თავდაცვის სამინისტროს
25-ე ბრიგადის მეთაური გენერალ-მაიორი
რომან ღუმბაძე

კომპიუტერული მომსახურება: *რამაზ ქოქოლაძე*,
ნონა ცაბაძე

ISBN 99928-48-92-8

გამომცემლობა „ბათუმი უნივერსიტეტი“

შესავალი

აჭარის უძველესი ისტორიის შესწავლას წერილობითი წყაროების მიხედვით მას შემდეგ მიექცა განსაკუთრებული ყურადღება, როცა დაისვა საკითხი სამხრეთ-დასავლეთ საქართველოს და მათ შორის აჭარის ისტორიის ნარკვევების მრავალგომეულის შექმნისა. წინამდებარე ნაშრომი მიზნად ისახავს აჭარის მოსახლეობის ეთნოგენეზის პრობლემის წინა პლანზე წამოწევას. კერძოდ, აჭარის ტერიტორიაზე მოსახლე გომის ვინაობის, მისი ეთნიკური კუთვნილების, სახელწოდება „აჭარა“-ს წარმომავლობისა და ზოგიერთი სხვა საკითხების გარკვევა-დამუსტებას.

აჭარის ეტიმოლოგიაზე მსჯელობა ადრეც იყო, მაგრამ მკვლევარები ამ შემთხვევაში ზოგადი მსჯელობებით შემოიფარგლებოდნენ. რაც შეეხება აქ მოსახლე გომის ვინაობისა და ეთნიკური კუთვნილების საკითხს, იგი სპეციალურად არაეის შეუსწავლია. აღნიშნულ პრობლემაზე მუშაობა 1990 წლიდან, ნ. ბერძენიშვილის სახ. სამეცნიერო-კვლევით ინსტიტუტში მისევისთანავე დაიწყო.

ამ მიმართულებით მუშაობისას ბევრი წინააღმდეგობა შეგვხვდა. პირველ რიგში დაეამუშავეთ ყველა წყარო (ქართული, ხეთურ-ლუვიური, ასურული, ურარტული, ძველი სპარსული, ბერძნული, რომაული, სომხური, ბიზანტიური, არაბული და ა.შ.). პარალელურად ვეცნობოდით ამ საკითხთან დაკავშირებულ სპეციალურ სამეცნიერო ლიტერატურაში არსებულ შეხედულებებს. ისტორიულ წყაროთა ურთიერთშეჯერების, არქეოლოგიურ მონაცემებისა და სახელწოდებათა (გოპონიმები, ორონიმები, პიდრონიმები) ლინგვისტური ანალიზის საფუძველზე შევეცადეთ აჭარის უძველესი ისტორიის რამდენიმე საკვანძო საკითხის დამუშავებას.

აჭარის ტერიტორიაზე მოსახლე ტომის ვინაობისა და ეთნიკური კუთვნილების საკითხისათვის

აჭარის ტერიტორიაზე მოსახლე ტომის ვინაობისა და ეთნიკური კუთვნილების შესახებ სამეცნიერო ლიტერატურაში ერთიანი აზრი არ არსებობს. საკითხი სპეციალურად არაეის შეუსწავლია. სახეზე გვაქვს მხოლოდ მითითებები, რომლებიც მეტწილად საისტორიო წყაროების მონაცემებისა და ანალიზის გვერდის ავლითაა გამოთქმული. ზოგიერთი მკვლევარი აჭარის ტერიტორიაზე მოსახლე ტომისა თუ ტომთა ვინაობის გარკვევას ცდილობს ერთი რიგი წყაროს ცნობების მომარჯვების საფუძველზე.

ჩვენ უპირატესობას ვანიჭებთ ბიძერებისა და ძიდრიგების ერთიანობას, ამ საგომო სახელწოდებებში „ძერ“-„ძარ“ (ე.ი. „ჭერ“-„ჭარ“) ფუძის გამოყოფასა და მათ კავშირს ტოპონიმ „აჭარასთან“. ამასთანავე, რადგან წყაროთა ნაწილი აჭარის ტერიტორიაზე მოსახლე ტომებად სწორედ მათ ასახელებენ, ამიტომ ინტერესმოკლებული არ უნდა იყოს ისტორიოგრაფიაში დამკვიდრებული მესხელები-ბიძერებისა და ძიდრიგების შესახებაც.

მეცნიერთა ერთი ნაწილი (ივ. ჯავახიშვილი, ს. ჯანაშია, გ. მელიქიშვილი, პ. ინგოროყვა) მიიჩნევა, რომ აჭარის მოსახლეობა ეთნიკურად მესხური წარმოშობისაა და იგივე იბერ-ქართველი არიან.¹ ლ. ისარლოვი აღნიშნავდა, რომ აჭარლები მოსხურ-მოსინიკურ ჯგუფს ეკუთვნიან.² ი. ლისოვსკისა და ნ. ვასილევსკის გადმოცემით, ისინი გურულებისა და მეგრელების მონათესავენი არიან.³

¹ მასალები თავმოყრილია წიგნში: შ. ვარშანიძე. ნარკვევები შუა საუკუნეების აჭარის ისტორიიდან, ბათ., 1974, გვ. 22.

² Л. С. Исарлов. Письма о Грузии, Тиф., 1899, с. 246.

³ Н. А. Василевский. От Ахалциха через Годерский перевал, до г. Батума, 1878 г., с. 292; В. Я. Лисовский. Чорохский край (военно-статистический очерк), вып., II, Тиф., 1887, с. 28.

ა. ხახანაშვილის ვარაუდით, რომაელთა საქართველოში ბატონობის ეპოქაში მდ. ჭოროხის ორივე მხარეს ლაზები მოსახლეობდნენ, ჭანეთის საზღვრამდე.⁴

ფრანგი ორიენტალისტი ჟან მურიე ჭოროხის აუზის მკვიდრებად ზოგადად ქართველებს (ქართვებს, ზანებს) მიუთითებდა. მისი ნაშრომის ქართულად მთარგმნელი ი. ლორთქიფანიძე შენიშნავს, რომ ჟან მურიე სავსებით სწორად ასახელებს ჭოროხის აუზის მკვიდრ-უძველეს მოსახლეობას.⁵

პ. კიბერგის მიერ შედგენილ (1906 წ.) რუქაზე წარწერა ლაზი ჭოროხის ქვემო წელის ჩრდილოეთს, დღევანდელი აჭარის ტერიტორიასაც მოიცავს. მ. ჯანაშვილი, როგორც ჩანს, იზიარებს ასეთ შეხედულებას, რადგან მის წიგნზე დართულ ამ რუქას არაერთარ კომენტარს არ უკეთებს.⁶

ნ. მარი აღნიშნავდა, რომ მონათესავე ტომებს მეგრელებსა და ჭანებს შორის შეჭრილია ქართული ტომები გურულების, ქობულეთლების და აჭარლების სახით: „Грузинское же влияние связано с иммиграцией Грузин, точнее картов, начало которой положено лишь в конец VIII века по Р. Хр.“⁷ ნ. მარის ეს მცდარი დებულება შემდგომში მრავალმა მეკლევარმა გაიმეორა. ავლნიშნაეთ, რომ მისი დასაბუთებისათვის თავი არავის შეუწუხებია. სხვა ნაშრომში მეცნიერი მიუთითებდა, რომ აჭარა ჭანების სატომო სახელიდან მომდინარეობს, აჭარა ნიშნავს ჭანების ქვეყანას, ისევე როგორც ჭანიეთი და სოფ. აჭი-ჭანეთის სოფელს, აჭის წყალი-ჭანების მდინარეს.⁸

⁴ А. Хаханов. Древнейшие пределы расселения грузин по Малой Азии, Тиф., 1891, с. 15.

⁵ ჟან მურიე. ბათუმი და ჭოროხის აუზი, ფრანგულიდან თარგმნა ი. ლორთქიფანიძემ, ბათ., 1962, გვ. 6.

⁶ მ. ჯანაშვილი. საქართველოს ისტორია, ტ. 1, გვ., 1906, ტაბ. IV.

⁷ Н. Я. Марр. Чанского (Лазсекого) языка, С.-П., 1910, с. XV.

⁸ Н. Я. Марр. О языке и истории абхазов, М.-Л., 1938, с. 80-81.

ლ. მელიქსეთ-ბეგი წერდა, რომ „Под Лазикой в тесном смысле слова известен бассейн р.Чороха (Чороха-Фазиса), т. е. Нине Чания (Лазистан) и Аджария (Аджаристан).“⁹

ა. ჩიქობავას აზრით, ახ. წ. I-II საუკუნეში „ჭანური“ უშუალოდ მისდევდა „მეგრულს“, წარმოადგენდა მის გავრძელებას. შემდეგ, ეცყობა ერთ-ერთი ქართველ გომთაგან შემოჭრილა და მეგრელები და ლაზები ერთმანეთს დაუშორებია, ხოლო „დაპყრობილი ადგილების“ მცხოვრებლებს ქართული შეუთვისებიათ.¹⁰

ვ. ჭანტურია წერს, რომ პლინიუსი „თანამედროვე გონიოს ადგილზე“ უჩვენებს ქართულ გომებს - პენიოხებს, სანებს და მაკრონებს.¹¹

ს. კაკაბაძე შენიშნავდა, რომ მდინარეების ჭოროსსა და რიონს შორის მოთავსებული გერიგორია ლაზებს ეჭირათ. მათ სამხრეთით მდებარე ზღვის სანაპირო ზოლში ჭანები მოსახლეობდნენ.¹²

ს. ჯანაშიას გამოკვლევით, აჭარის გერიგორიის სამხრეთი ნაწილი-ქობულეთამდე არიანეს მიერ მოხსენიებულ გომს ძიდრიტებს ეკავათ.¹³

ნ. ბერძენიშვილის აზრით, აჭარა ეთნიკურ სახელს არ ატარებს. აჭარლები „მეგრელები თუ არა, ზანები მაინც იყვნენ.“ თუმცა ქვემოთ მეცნიერი გვეუბნება, რომ პეტრას სამხრეთი ქვეყანა ლაზური არაა. პეტრა-რიზეს შორის სანები, მაკრონები, ენიოხები და ღვრიტები

⁹ Л. Меликсет-беков. Введение в историю государственных образований Юго-Кавказа, Тиф., 1924, с. 73.

¹⁰ ა. ჩიქობავა. ჭანურის გრამატიკული ანალიზი, ტექსტებითურთ, თბ., 1936, გვ. 3-9.

¹¹ В. Чантурия. Просвещение в Аджарии, Батуми, 1956, с. 7.

¹² ს. კაკაბაძე. ქართული სახელმწიფოებრიობის გენეზისის საკითხები, I, იბერია.-„საისტორიო მოამბე“, წ. I, ტფ., 1924, გვ. 39.

¹³ ს. ჯანაშია. შრომები, ტ. 3, თბ., 1959, გვ. 23.

მოსახლეობდნენ. ნ. ბერძენიშვილის თქმით, „ბათუმის ქვეყანაში“ ზვიდრიტები ბინადრობდნენ.¹⁴

პ. ინგოროყვას ვარაუდით აჭარის მოსახლეობა მესხური წარმომობისაა, თვით სახელწოდება აჭარა კი საგომო სახელ „ჭანებთან“ უნდა იყოს დაკავშირებული. მკელეევარს სხვა ადგილას აღნიშნული აქვს, რომ XII-XVI საუკუნეებში მესხეთის მხარეთა მოსახლეობა განიყოფოდა ხუთ საგომო ერთეულად (თორელნი, საკუთრივ მესხნი, შავშნი, კლარჯნი, ტაოელნი). თურმე აჭარლები შავშეთის ტომის სათემო ერთეული ყოფილა.¹⁵ ეს დებულებები რა თქმა უნდა ყოველგვარ ლოგიკასაა მოკლებული.

ს. მაკალათია აღნიშნავდა, რომ ლაზ-მეგრელთა ტომს ეჭირა ლაზიკის ცენტრალური გერიტორია რიონ-ჭოროხის ხეობა მათი შენაკადებით. კტოლემეაიოსის ცნობის მიხედვით, ზღვისპირი და ჭოროხის ხეობა ლაზურ მოსახლეობას ეკავა. ზეგანი და რიონის ხეობა კი მეგრელებს.¹⁶

დ. ხახუტაიშვილის გამოკვლევით, სტრაბონის დროს სკვიდისისა და პარიადრის მწვერვალები ჰეპტაკომეგებით, მოსინიკებით და ბიძერებით ყოფილა დასახლებული. საინგერესოა აღინიშნოს, რომ მეცნიერმა ერთ-ერთმა პირველმა მიუთითა ბიძერებისა და ძიდრიტების იგივეობაზე. სხვა ადგილას აღნიშნავდა, რომ ზიდრიტების სახელს დაფარული ჰქონია ბიძერების სახელი, რომელიც ამ ტომის ერთ-ერთი თემი უნდა ყოფილიყო.¹⁷ მოგვიანებით

¹⁴ ნ. ბერძენიშვილი. საქართველოს ისტორიის სკიტხები, თბ., 1990, გვ. 148, 365, 484, 485, 491.

¹⁵ პ. ინგოროყვა. გიორგი მერჩულე, თბ., 1954, გვ. 138-139, 538-539.

¹⁶ ს. მაკალათია. სამეგრელოს ისტორია და ეთნოგრაფია, ფირმა „უფლისციხე“, 1992, გვ. 32.

¹⁷ დ. ხახუტაიშვილი. შავი ზღვისპირეთის ქართველური ტომები ბერძენ-ლათინი მწერლების ცნობებით, ძვ. წ. VI-ახ. IV სს. საკანდიდატო დისერტაცია, 1954, გვ. 39, 44, 57.

დ. ხახუგაიშვილმა ძივრიტების ლოკალიზაცია აჭარისწყლის ხეობაში მოახდინა.¹⁸

გ. მელიქიშვილის აზრით, ზივრიტები კლარჯეთის ოლქში („არსიანიდან ზღვამდე“) თავსდება. მათი ტერიტორია რამდენიმე ათეული კილომეტრი ვრცელდებოდა ზღვის სანაპიროზე მდ. აფსარუნტამდე. აქ სხეადასხევა მეგრულ-ჭანური ტომები მოსახლეობდნენ.¹⁹ ნაშრომის სხეა ადგილას ნათქვამია: ძივრიტები ჭანური ტომია. ლაზები და ძივრიტები მოვიდნენ სამხრეთ-აღმოსავლეთ შავიზღვისპირეთიდან. ლაზებმა გამოდევნეს ეგრები (მეგრელები) შიდა რაიონებში.²⁰ გ. მელიქიშვილი თავის ნაშრომებში თანდართულ რუქებზე აჭარისწყლის ხეობასა და ათინა-აფსარუნტს შორის მდებარე ტერიტორიაზე ბიძერებს ათავსებს.²¹

ი. სიხარულიძის ვარაუდით, გონია-ციხისძირის სექტორში პენიოხები მოსახლეობდნენ. ჰეტრა-ციხისძირის ჩრდილოეთით ლაზები ცხოვრობდნენ, ხოლო ამათ სამხრეთით უკვე ამპრევტები, რომელთა ჩრდილო საზღვარი ციხისძირის სამხრეთით და ჩაქვის ჩრდილოეთითაა საძიებელი, ხოლო სამხრეთი-მწვანე კონცხის მახლობლად. ამ ნიშნით თითქოს ნათელია სადამდე ვრცელდებოდნენ პენიოხები ჩრდილოეთით.²² ი. სიხარულიძის აზრით, ბიძერები და ძივრიტები, რომლებიც მოსახლეობდნენ ისტორიული აჭარის გარკვეულ მონაკვეთზე ჩრდილოკავკასიურ ტომთა ოჯახს განეკუთვნებიან.²³

¹⁸ დ. ხახუგაიშვილი. ფურცლები აჭარის წარსულიდან, გაზ. „საბჭოთა აჭარა“, 1990, 24 თებერვალი.

¹⁹ Г. А. Меликишвили. К истории древней Грузии, Тб., 1959, с. 136, 354.

²⁰ იქვე, გვ. 365-366.

²¹ იქვე, თანდართული რუკები; სინ, ტ. 1, თბ., 1970, თანდართული რუკები.

²² ი. სიხარულიძე. გონია, ჟურნ. „ჭოროხი“, 1980, №5, გვ. 86.

²³ ი. სიხარულიძე. სამხრეთ-დასავლეთ საქართველოს ტომონიმიკა, წ. 1, ბათ., 1959, გვ. 34-35.

ოთ. ახელედიანი თავის გამოკვლევაში აჭარის მოსახლეობის ანთროპოლოგიური შესწავლის საფუძველზე აკეთებს დასკვნას-აჭარლები მესხები არ არიან, ისინი ცალკე აბორიგენული ჯგუფია. სახელწოდება აჭარის წარმომავლობა ქართულ-იბერიული ენის უძველეს ფენაშია საძიებელი.²⁴

ნ. კეჭაყმაძის აზრით, არიანეს ძიღრიტები არტანუჯის ჩრდილოეთით ბინადრობენ. სხვა ადგილას აღნიშნული აქვს: ძიღრიტები ცხოვრობდნენ დაახლოებით პრიტანიდიდან აფსაროსამდე. მდინარე არქაბისი მათ სამკვიდრებელშია.²⁵ საკუთარ სახელთა საძიებელში მკვლევარი აღნიშნავს, რომ ბათისი (ახლანდელი ყოროლისწყალი) მდინარეა ლაზების ქვეყანაში. ამავე ქვეყანაში მოედინება მდ. აკინასე (ახლ. კინგრიში).²⁶ პლინიუსის ამპრევტების შესახებ ამბობს: ტომია სამხრეთ კოლხეთში ჰენიოხებსა და ლაზებს შორის.²⁷

ნ. ხომტარიას გადმოცემით, შავი ზღვის აღმოსავლეთი სანაპიროს სამხრეთი ნაწილი, ქობულეთის რაიონი ახ. წ. პირველ საუკუნეებში ჰენიოხების ტომებით იყო დასახლებული.²⁸ ჰენიოხების ასეთი ლოკალიზაციით არ კმაყოფილდება მკვლევარი და განაგრძობს: „ჰენიოხები ანტიკური ავტორების ცნობებით, განსახლებული იყვნენ თითქმის მთელ თანამედროვე საქართველოს ზღვის სანაპიროზე და აგრეთვე მის საზღვრებს გარეთაც ჩრდილოეთითა და სამხრეთით.“²⁹

²⁴ О. Ахведиани. К Антропологии коренного населения Аджарской АССР, Батуми, 1957, с. 14-15.

²⁵ ფლავეუს არიანე. მოგზაურობა შავი ზღვის გარშემო, თბ., 1961, გვ. 23, სქ. 57; 103 საძიებელი „არტანუჯი“; 104 საძიებელი „ძიღრიტები“.

²⁶ იქვე, გვ. 101, 105.

²⁷ იქვე, გვ. 102, საძიებელი „ამპრევტები“.

²⁸ ნ. ხომტარია. ციხისძირი, თბ., 1962, გვ. 27, 43.

²⁹ იქვე, გვ. 36.

ჯ. ნოლაიდელის მიხედვით, აჭარის ტერიტორიაზე ოდესღაც „ჭან-მეგრელები სახლებულან.“³⁰

თ. მიქელაძის აზრით, ჭოროხის ხეობა სათავეებიდან შესართავამდე ხალიბებს ეკავათ. მათ სამხრეთიდან არმენია ესაზღვრებოდა, აღმოსავლეთიდან გაოხების ქვეყანა, დასავლეთიდან სკვითინების ქვეყანა.³¹ მეცნიერი ამ შემთხვევაში ეყრდნობოდა ქსენოფონტეს ცნობებს. მანვე „ანაბასისის“ გამოცემისას აღნიშნა, რომ აჭარაში ოდიტგანეე ჭანური ტომები ცხოვრობდნენ.³² თავის მესამე გამოკვლევაში მეცნიერი წერს, რომ პროკოპი კესარიელის მიერ ოკენიგის ჭანების ქვეყანაში დასახელებულია სოფ. კენა, რომელსაც არიანეს მიერ აჭარის ტერიტორიაზე დასახელებულ მდინარე კინასთან კავშირი უნდა ჰქონდეს. კინასი|აკინასი დასახლებული იყო ჭანებით და შესაძლებელია იგი ოკენიგში შედიოდა.³³

მ. ინაძე იზიარებს პ. უშაკოვის შეხედულებას, რომ ღიაუხების, ბიერუხებისა და კოლხების ჩრდილოეთით პენიოხები მოსახლეობდნენ, ე.ი. დაახლოებით დასავლეთ საქართველოს ტერიტორიაზე.³⁴

სტრაბონის „გეოგრაფიის“ რუსულ ენაზე გამომცემლები თვლიან, რომ ჭოროხის შესართავის სამხრეთით ბიძერები,

³⁰ ჯ. ნოლაიდელი. გეოგრაფიულ სახელთა შედგენილობისათვის აჭარულში, ბსკი-ის მესამე სამეცნიერო სესია, მოხსენებათა თეზისები, ბათ., 1964, გვ. 11.

³¹ თ. მიქელაძე. სამხრეთ-აღმოსავლეთი შავიზღვისპირეთის უძველესი მელიტონე ტომების ლოკალიზაციისათვის, მაცნე, სმპო, თბ., 1966. №3, გვ. 134.

³² თ. მიქელაძე. ქსენოფონტის „ანაბასისი“, თბ., 1967, გვ. 119, კომენტარი 10.

³³ თ. მიქელაძე. ძიებანი კოლხეთისა და სამხრეთ-აღმოსავლეთი შავიზღვისპირეთის უძველესი მოსახლეობის ისტორიიდან, თბ., 1974, გვ. 130.

³⁴ მ. ინაძე. შავი ზღვის აღმოსავლეთ სანაპიროზე მოსახლე ტომთა ისტორიისათვის (პენიოხები).- მსკი, ნაკვ. 32, თბ., 1955, გვ. 14.

ხოლო ჩრდილოეთით კოლხები მოსახლეობდნენ.³⁵ შენიშვნებში კი მითითებულია, რომ ბიძერები-ბარბაროსული გომია პონტოს კაპადოკიაში.³⁶

სტრაბონის „გეოგრაფიის“ ფრანგი მთარგმნელი ფრანსუა ლასერი (1975), ჭოროხის შესართავის ორივე მხარეს კოლხებით დასახლებულად მიიჩნევს. აჭარის ტერიტორიას სამხრეთ-აღმოსავლეთიდან და აღმოსავლეთიდან ოლქი ხორძენე და მთა სკიდისი, ხოლო ჩრდილოეთიდან ოლქი მოსხიკა და მოსხიკის მთა შემოსაზღვრავს.³⁷

საქართველოს ატლასში აჭარის ტერიტორიაზე მოსახლე გომად წარმოდგენილია ბიძერები. ოღონდ მათ უჭირავთ აჭარის ტერიტორია ზღვისპირა ზოლის გამოკლებით და ისინი ოძრხემდე ვრცელდებიან. ასეთი მდგომარეობაა ძე. წ. პირველი ათასწლეულის მეორე ნახევარში. მომდევნო ეპოქაში (ახ. წ. I-IV სს.) ვითარება იცვლება. აჭარის მიწა-წყლის სამხრეთ-დასავლეთი ნაწილი ძიდრიტებს უჭირავთ.³⁸ მსგავსი რუკებია მოთავსებული ქართული ენციკლოპედიის დამატებით ნომერში.³⁹

ნ. ლომოურის მიხედვით, დასავლეთ საქართველოს ცენტრალური ნაწილის მცხოვრებნი ლაზები არიან. მათი განსახლების არე დაახლოებით ჭოროხის შესართავის სექტორამდე წვდება. აფსაროსის ციხე ჭანების საზღვრებშია.⁴⁰ მეცნიერი სხვა ნაშრომში წერს, რომ ჭოროხის შესართავის სექტორში ძიდრიტები იყვნენ. ანტიკური ლაზეთი ლაზისგანს ძლიერ დამორებულია,

³⁵ Страбон. География, в 17 книгах, перевод, статья и комментарии Г. А. Стратановского, рука 8, 9.

³⁶ იქვე, გვ. 854.

³⁷ Дж. Гамахария. Б. Гогия. Абхазия - историческая область Грузии., ТБ., 1997, с. 817.

³⁸ საქართველოს სსრ ატლასი, თბილისი-მოსკოვი, 1964, გვ. 245, 246.

³⁹ ქართული საბჭოთა ენციკლოპედია, დამატებითი ნომერი, გვ. 50, 53.

⁴⁰ ნ. ლომოური. საქართველოს სახელწოდებანი ბიზანტიურ წყაროებში. - სქაუქტ. თბ., 1993, გვ. 78.

ლაშები სადღაც ჭოროხის ჩრდილოეთით მოსახლეობენ.⁴¹ ნ. ლომოური მესამე ნაშრომში სათანადო არგუმენტის მოშველიების საფუძველზე, ცდილობს დაამტკიცოს, რომ აჭარის ტერიტორიაზე ძიდრიტები მოსახლეობდნენ.⁴² რუსულად გამოცემულ წიგნში კი საბოლოოდ, ჩვენი აზრით, სწორად ასკენის: ბიდრიტებს ეჭირა დაახლ. თან. აჭარის ასსრ ტერიტორია. მათ შემდეგ მდ. რიონის ორივე მხარეს ლაშები მოსახლეობდნენ.⁴³ ამ ბოლო დროს გამოცემულ წიგნში ნ. ლომოური ისტორიული კოლხეთის ტერიტორიაზე საერთოდ გამორიცხავს პენიოხების მოსახლეობას. იქვე მიუთითებს, რომ დაუსაბუთებელია პენიოხების ქართულური, მეგრულ-ჭანური თუ სვანური წარმომავლობის მოდგმად გამოცხადება.⁴⁴

მ. ინალიფა აღნიშნავს, რომ II ს. 30-იან წლებში არიანე ტრაპეზუნტიდან სოხუმამდე ექვს ტომს ასახელებს: მახელონებს, პენიოხებს, ბიდრიტებს, ლაშებს, აფსილებს და სანიგებს.⁴⁵ მაგრამ ამათგან თუ რომელი ტომი მოსახლეობდა აჭარის ტერიტორიაზე არაფერს ამბობს. ქვევით შენიშნავს, რომ აღიღეური ელემენტები ხშირია დასავლეთ საქართველოს ტოპონიმიკაში, მათ შორის აჭარაში: ქალაქი და მდინარე აფსარი, აკამფისისი, სუფსა, აჭყვა, ჩაქვი, ბობოყვათი.⁴⁶

ა. იოსელიანი ნაწილობრივ იზიარებს ნ. ხოშგარიას აზრს, იმის შესახებ, რომ ციხისძირიც პენიოხებს ეკუთვნოდათ, მაშინ, შენიშნავს ისტორიკოსი ხუცუბანი და მისი მიდამოებიც პენიოხებით დასახლებული უნდა

⁴¹ ნ. ლომოური. ლაშების სახელწოდების საკითხისათვის. - მაცნე, სმპო, №5, თბ., 1964, გვ. 72.

⁴² ნ. ლომოური. ეგრისის სამეფოს ისტორია, თბ., 1968, გვ. 9-10.

⁴³ Н. Ю. Ломоури. Грузино-Римские взаимоотношения, часть I, Тб., 1981, с. 221.

⁴⁴ ნ. ლომოური. ძველი აფხაზეთის ეთნო-კულტურული ისტორიიდან, თბ., 1998, თბ., გვ. 20.

⁴⁵ Ш. Д. Инал-ипа. Абхазы, издательство „Алашара“, 1965, с. 93.

⁴⁶ იქვე, გვ. 97, 98 სქოლიო.

ყოფილიყო. თუმცა მიუთითებს იგი, ს. ჯანაშია ქობულეთის სამხრეთ ნაწილში ზიდრიტებს ათავსებდა.⁴⁷ ქვემოთ აღნიშნული აქვს, რომ ახ. წ. I საუკუნეში ჭოროხის შესართავთან მარჯვნივ შედარებით უფრო კომპაქტურად ლაზები მოსახლეობდნენ.⁴⁸

რ. ბაქრაძის აზრით, მთელი სამხრეთ-აღმოსავლეთი შავიზღვისპირეთი რაიონიდან კერასუნტამდე კოლხებს ეჭირათ.⁴⁹

მ. აბდუშელიშვილი სამართლიანად განმარტავს, რომ არიანეს ლაზები რიონის მიდამოებში მოსახლეობდნენ. ეს ტერიტორია კი საკმაოდ დიდი მანძილითაა დამორეებული იმ მხარეს, რომელიც მოგვიანო ხანაში ლაზისტანის სახელითაა ცნობილი.⁵⁰

მ. ვანლიშის გადმოცემით, ელინისტურ ხანაში ჭან-ლაზებს და მათ მონათესავე მეგრელებს შავი ზღვის სანაპიროს საკმაოდ ვრცელი ტერიტორია, ტრაპიზონიდან დაწყებული აბაზგიამდე ეჭირათ. ჭან-ლაზებს მთელი ჭოროხის ხეობაც ეკავათ.⁵¹ ნ. ნიქარაძისა და ნ. ჯიბუგის აზრით, უძველეს დროში აჭარის ტერიტორია დასახლებული იყო სხვადასხვა ქართველური ტომებით. ჯერ კიდევ არაა დაბუსტებული, თუ რომელი ტომები ფლობდნენ აჭარის მიწა-წყალს. გარკვეულია, მხოლოდ, რომ ისინი ეკუთვნოდნენ დასავლურ-ქართულ განშტოებას და კოლხური წარმომავლობისანი იყვნენ.⁵²

ქ. ჩხატარაიშვილი იმოწმებს ვ. ბერიძეს და ამბობს: თეთროსნის ეკლესია მდებარეობდა ჭანეთში, კინტრიშის

⁴⁷ ა. იოსელიანი. ნარკვევები კოლხეთის ისტორიიდან, თბ., 1973, გვ. 44.

⁴⁸ იქვე, გვ. 78.

⁴⁹ რ. ბაქრაძე. საბჭოთა სარფი, ბათუმი, 1971, გვ. 13-14.

⁵⁰ მ. აბდუშელიშვილი და სხვები. მასალები კავკასიის ანთროპოლოგიისათვის, თბ., 1968, გვ. 13.

⁵¹ მ. ვანლიში. ჩემი ლაზეთი. - იყო და მარად იქნება, შეადგინა მ. ვარშანიძემ, ბათ., 1978, გვ. 235.

⁵² Н. Нижарадзе. Н. Джибути. Аджария, Батуми, 1978, с. 82.

ხეობის სოფელ ღვარამში.⁵³ ლ. ფრუიძის აზრით, ტერმინები აჭარა და ჭანი მონათესავე ტერმინებია. სახელწოდება აჭარის არსებობა მხოლოდ ჭანების განსახლების არეალით აისხნება.⁵⁴

გ. გამყრელიძე იმოწმებს პლინიუსსა და არიანეს და ვარაუდობს, რომ ფაზისის და ქობულეთ-ფიჭვნარის „ქალაქ-ქვეყნებში“ ძირითადი მოსახლეობა ჭანური, ლაზურ-მეგრული იყო.⁵⁵

თ. მიბზუანის აზრით, დღევანდელი აჭარის ტერიტორიაზე ძვ. წ. III საუკუნემდე სვანები მოსახლეობდნენ. ნაშრომის სხვა ადგილას კი აღნიშნულია მდ. ჭოროხის მიდამოებიდან სოჭამდე მოსახლეობდნენ სვანური გომები-ჰენიოხები. კოლხეთის სამეფოს შექმნის (ძვ. წ. VI ს.) შედეგად შუაზე გაიხლიჩნენ.⁵⁶

შ. ვარშანიძის ვარაუდით, აჭარლები მოსხური მოდგმისანი არიან ძარიტების სახელით. ძიდრიტი ძარიტის შერყენილი ფორმაა და აჭარლების ფონეტიკურ სახესხვაობას წარმოადგენენ. ძიდრიტები სუფსამდე ბინადრობდნენ.⁵⁷

გ. ლორთქიფანიძის აზრით, აფსარიდან დიოსკურიამდე საკუთრივ კოლხები მოსახლეობდნენ.⁵⁸

თურქეთში მცხოვრები ვილაც აჭარლების(?) თქმით, საქართველოში სხვა გომებთან ერთად მოსახლეობდნენ აკრიუგები (ეკერები), რომლებიც აჭარლების წინაპრები

⁵³ ქ. ჩხატარაიშვილი. თეთროსანი და თეთროსანის დავითნი.- მის, 1982, №4, გვ. 104, სქ. 11, 108.

⁵⁴ ლ. ფრუიძე. ტერმინები „ლეჩხუმი“ და „ლეჩხუმელი“, „რაქა“. „რაჭველი.“ - სქაუქტ, გვ. 499.

⁵⁵ გ. გამყრელიძე. აზო-ფარნავაზის დროინდელი კოლხეთის ისტორიისათვის, მის, 1985, №3, გვ. 95.

⁵⁶ თ. მიბზუანი. დასავლეთ საქართველოს ქართველ მთიელთა ეთნოგენიზის, განსახლებისა და კულტურის ისტორიიდან, თბ., 1989, გვ. 64, 367.

⁵⁷ შ. ვარშანიძე. აჭარა უძველესი ხანიდან საქართველოს ერთიანი მონარქიის შექმნამდე, ბათუმი, 1990, გვ. 48.

⁵⁸ მ. ლორთქიფანიძე. აფხაზები და აფხაზეთი, თბ., 1990, გვ. 6.

ყოფილან. აქვეა მითითებული, რომ ეკერების წინაპარი ეგ(ე)როსია და ისინი დასახლებული იყვნენ აჩარ-აკარში (აჭარაში).⁵⁹

ა. გელოვანის აზრით, აპოლონიოს როდოსელის მიერ მოხსენიებულ ხალიბთა „უსაზღვრო მიწა-წყალი“ ტრაპეზუნტ-ჭოროხს და მათ შორის აჭარასაც მიოცაედა.⁶⁰

ბ. და გ. გურგენაძეების გამოკვლევით, ლაზებს სამხრეთით ესაზღვრებოდა „თავისუფალი ხალხი“ და საზღვარი მათ შორის გადიოდა მდ. ნატანების მარჯვენა სანაპიროზე, მდინარეების სუფსასა და ნატანებს შორის მდებარე მთიანეთის წყალგამყოფ ხაზზე. „თავისუფალ ხალხში“ შედიან ძიდრიგები, რომელთა ტერიტორია ჭოროხის ჩრდილოეთით აჭარასაც მიოცაედა. ამ ტომის ტერიტორია ჭოროხის სამხრეთითაც ვრცელდებოდა.⁶¹

ნ. მგელაძის აზრით, აჭარა ანტიკურ ხანაში კოლხური ანუ ზანური (მეგრულ-ჭანური) წარმომავლობის ეთნოგრაფიული ჯგუფით იყო დასახლებული, შესაძლებელია მათ გვერდით თანაარსებობდნენ ქართის ტომის წარმომავლები. მათ სათემო თუ სახეობო-გეოგრაფიულ სახელწოდებას იმთავითვე აჭარა წარმოადგენდა.⁶² ნ. მგელაძე სხვა ნაშრომში აღნიშნავს, რომ კოლხური ეთნოსის ერთ-ერთ ეთნოგრაფიულ გაერთიანებას „ძიდრიგები“ („ბიძერები“) წარმოადგენდნენ, რომლებიც უნდა ვივარაუდოთ, ზანური ენის ჭანურ დიალექტებზე მეტყველებდნენ. მეკლევარი ძიდრიგების სამოსახლოს ხან

⁵⁹ The cultural association of Adzharia. Iznik, Batum, and the surrounding areas publication no: 1.

⁶⁰ ა. გელოვანი. მითოლოგიური ლექსიკონი, თბ., 1983, გვ. 554, კომენტარი „ხალიბები“.

⁶¹ ბ. და გ. გურგენაძეები. ქალაქი ჯეგრა და ჯიხანჯიხის ისტორიულ-გეოგრაფიული ქვეყანა, თბ., 1994, გვ. 11, 27.

⁶² ს. გოციტიძე. ფალსიფიკატორი და ისტორიული სინამდვილე (რეცენზია ნ. მგელაძის ნაშრომზე: ქრისტიანობა აჭარაში და აღმოსავლეთ შავიზღვისპირეთის ეთნოპოლიტიკური ისტორიის საკითხები, გაზ. „აჭარა“, 18 ივნისი), გადაცემულია ჟურნ. „ლიტერატურული აჭარის“ რედაქციაში.

ჭოროხის შესართავის სამხრეთით, ხან აჭარისწყლის ხეობით და ხან კიდე არგანუჯის ჩრდილოეთით ათავსებს. ტერმინი „აჭარა“ კი აჭარისწყლის ხეობაში ბიძერთა სამოსასლოს აღნიშნავდა.⁶³

ი. ბუქირიშვილი აღნიშნავდა: „უფრო მართებული ჩანს მკვლევარ ს. გოგიტიძის აზრი, რომ აჭარელთა წინაპრები, ბიძერები (ზიდრიგები), რომელსაც საისტორიო წყაროები ძველი წელთაღრიცხვის IX საუკუნიდან მოიხსენიებენ, მაშინაც ჩვენს რეგიონში სახლობდნენ, მათ შორის ზღვისპირეთშიც, რამაც მათი სატომო სახელის ჭარ-აჭარლების გავრცობა მთელ მხარეზე განაპირობა.⁶⁴

J. D. Barbie მიერ 1781 წელს შედგენილ რუქაზე (Le Palvs-Meotide et le Pont-Evxin) ბიძერებს უჭირავთ არა მარტო თანამედროვე აჭარის მიწა-წყალი, არამედ ისტორიულიც. ისინი აჭარის სამღვრების როგორც ჩრდილოეთის, ისე სამხრეთის მიმართულებითაც განივრცობოდნენ. მათვე უჭირათ ჭოროხის ხეობის ზემო წელის-ოლთისის შეერთების სამხრეთით მდებარე ტერიტორია.⁶⁵

იზამბერის მიერ 1823 წელს შედგენილ ერთ-ერთ რუქაზე (ძე. წ. 65 წ. ვითარებაა ასახული) აჭარა და მთელი კოლხეთის დაბლობი კოლხების ტომს უჭირავს.⁶⁶

დ. ბრაუნდის აზრით, აფსაროსის მიდამოებში მახელონები და ჰენიოხები მოსახლეობდნენ. მათ შემდეგ აჭარისწყლის ხეობაში ძიდრიგები ბინადრობდნენ. აჭარის ზღვისპირა ზოლი ლაზებს უჭირავთ.⁶⁷

⁶³ ს. გოგიტიძე. აჭარის ძველი ისტორიის დამახინჯება (რეცენზია ნ. მგელაძის სავაზეთო სტაგიაზე: სამხრეთ-აღმოსავლეთ შავიზღვისპირეთის ეთნიკური ისტორიის ზოგიერთი საკითხი და აჭარა, ვაზ. „აჭარა“, 1994, 6 ავგუსტო), ხელნაწერი.

⁶⁴ ი. ბუქირიშვილი. ამას შენზე ამბობენ აჭარავ, ბათუმი, 1995, გვ. 37.

⁶⁵ The Greeks in the black sea from the bronze Age to the Early Twentieth Century. Contributions by the late prof. Al. Alexidze, An. Ballian, prof. Ot. Lortkipanidze, L. polychronidou- Loukopouloin. Πανοπαρα, Athens, 1991, გვ. 10-11.

⁶⁶ იქვე, გვ. 198.

⁶⁷ D. Braund. Georgian in Antiquity, Oxford, 1994, p. 185.

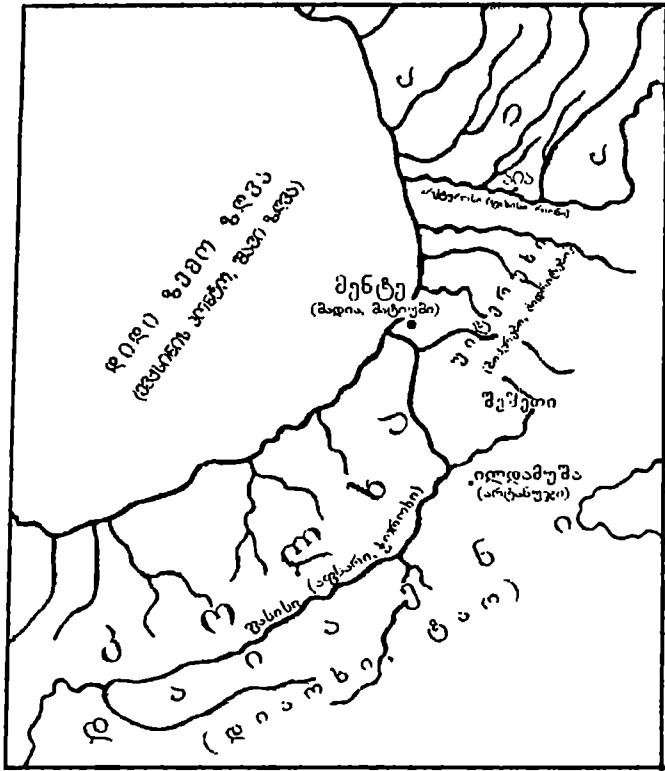
ნ. ასათიანისა და ა. ბენდიანაშვილის ვარაუდით, ძივრიგები ხორძენე-პარიადრ-მახელონებსა და ჭოროხს (ჩრდილოეთიდან) შორის მოთავსებულ გერიგორიაზე თავსდებიან.⁶⁸

როგორც ვხედავთ, ისტორიული აჭარის („ფარნაეაზი-ანის“ აჭარა, ოძრხეს საერისთავოს დასავლეთი ნაწილი) გერიგორიაზე მოსახლე გომის ვინაობის საკითხის ირგვლივ აშკარა აზრთა სხვადასხვაობაა. სხვადასხვა მკვლევარის მიერ აჭარის მიწა-წყალზე მობინადრე გომებს შორის დასახელებულია -კოლხები, ჰენიოხები, ბიძერები, მესხები, ხალიბები, მოსინიკები, ლაბები, ჭანები, ამპრეეტები, ძივრიგები, დვრიგები, მეგრელები და აკრიუტები. ზოგიც აღნიშნავს, რომ აქ მოსახლე გომის ვინაობის საკითხი გაურკვეველია. ზოგიერთი მკვლევარი იმ გომის ლოკალიზაციას, რომელიც, ჩვენი აზრით, მსახლობდა აჭარის მიწა-წყალზე, ახდენენ სხვა ოლქებში, ანდა სულაც გამორიცხავენ მათ ქართველობას და ჩრდილო-კავკასიურ ენათა ოჯახს მიაკუთვნებენ.

რახლა კი, გადავხედოთ უძველეს წყაროებს, რომლებიც, ჩვენი აზრით, ცნობებს იძლევიან აჭარის გერიგორიაზე მოსახლე ეთნიკური ჯგუფის ვინაობის დასადგენად.

- სამხრეთ-დასავლეთ საქართველოს შესახებ პირველი წერილობითი ცნობები ძვ. წ. XII საუკუნეში ჩნდება. ამ და მომდევნო საუკუნეების წყაროებში (XII-VII სს.) ნაშრომში აღძრული საკითხის ირგვლივ კონკრეტული ცნობები არ მოგვეპოვება. ძველადმოსავლურ წყაროებში დაცული მასალების მიხედვით, შეიძლება ვივარაუდოთ მხოლოდ ის, რომ აჭარის გერიგორია შედის დაიანის (დიაოხის), კოლხას ან უიტერუხის გომობრივ თუ სახელმწიფოებრივ გაერთიანებების ფარგლებში. ვერაფერს ვიტყვივით აგრეთვე იმის შესახებ, თუ ამათგან ან მათ შემადგენლობაში არსებული რომელი გომი ბინადრობდა ჭოროხსა და რიონს შორის მოთავსებულ მიწა-წყალზე. ო. ჯაფარიძის მიერ

⁶⁸ N. Assatiani. Al. Bendianachili. Histoire de la Georgie, L' Harmattan, 1997, p. 39.





მემუშავებული კონცეპციით ძვ. წ. V-III ათასწლეულში მთელი აღმოსავლეთი შაეიზღღისპირეთი ხატურ-აფხაზურ-ადიღენურენოვან ჯგუფებს ეკავა.⁶⁹ თუ ამოვალთ იმ დებულებიდან, რომ საერთო ქართველური ფუძის დაფერენციაცია ძვ. წ. III ათასწლეულში უნდა მომხდარიყო და მას პირველად სვანური უნდა გამოყოფოდა და დაახლოებით ძვ. წ. I ათასწლეულის დასაწყისში ეგრული,⁷⁰ მაშინ ისტორიული აჭარის ტერიტორიაზე მოსახლე ეთნონიმის ვინაობა შესაბამისად უნდა წარმოვიდგინოთ. ამ თეორიის საფუძველზე ჭოროხ-რიონს შორის ძვ. წ. III ათასწლეულში ქართულ ენაზე მეტყველი მოსახლეობა ბინადრობდა, ძვ. წ. II ათასწლეულში სვანური, ხოლო ძვ. წ. I ათასწლეულის მეორე ნახევარში მეგრულ ენაზე მეტყველი.

მიუხედავად არსებული საერთო ქართველურის დიფერენციაციული თეორიისა, თუ რომელი ტომი ბინადრობდა აჭარის ტერიტორიაზე კონკრეტული მითითება არ გვაქვს. ამ საკითხზე ყველაზე უფრო გავრცელებულ ვარიანტს წარმოადგენს გ. მელიქიშვილის შეხედულება, რომელიც მეცნიერმა წამოაყენა და სათანადო არგუმენტების მოშველიების საფუძველზე განამტკიცა. მისი აზრით, ძველადმოსავლურ ხანაში აჭარის მიწა-წყალი (მდ. ჭოროხის შესართავის ორივე მხარე) კოლხთა ტომს ეჭირა.⁷¹ კიმერიელების შემოსევისას (ძვ. წ. VIII ს. 30-20-იანი წწ.) კოლხთა სამეფოს განადგურების შემდეგ, აქ ოძრხე-ლენინაკანის მიდამოებში მოსახლე ტომი უიგერუხი მკვიდრდება. მას ანტიკური წყაროები ბიძერების, ხოლო ქართული-ოძრხეს სახელებით იცნობენ.⁷²

⁶⁹ ო. ჯაფარიძე. ქართველ ტომთა ეთნიკური ისტორიის საკითხისათვის არქეოლოგიური მონაცემების მისედვით, თბ., 1976, გვ. 266, რუკები: 6, 7.

⁷⁰ ე. ვაშაქიძე. დ. პაიჭაძე. ქართველი ერის ჩამოყალიბება, თბ., 1990, გვ. 7.

⁷¹ Г. А. Меликишвили. К истории... с. 115; შეად. Н. В. Арутюнян.

Биайнили (Урарту) Ер., 1970, с. 261 და თანდარული რუკა.

⁷² Г. А. Меликишвили. К истории... с. 113, 115, 210, 211.

ჰეკატეოს მილეტელი (ძვ. წ. VI-V სს.) პირველი ბერძენი მწერალია იმათ შორის ვისაც გააჩნია ცნობა ბიძერებზე (მას იგი მოიხსენიებს „დიძერის“ ფორმით). ჰეკატეოსის გადმოცემით, ხოიები „ბეხეირიკას“ მეზობლად ცხოვრობენ და მათ აღმოსავლეთით დიძერები ესაზღვრებიან.⁷³

ეჭვს არ უნდა იწვევდეს ის, რომ ჰეკატეოსის ხოიები ფსევდოსკილაქსის ეკხირიელები არიან. გარდა იმისა, რომ სამხრეთ-აღმოსავლეთ შავიზღვისპირეთში მრსახლე გომთა სიაში ჰეკატეოსთან არაა დასახელებული „ეკხირიელი“ და ფსევდოსკილაქსთან „ხოი“, გასათვალისწინებელია ისიც, რომ ორივე ეს გომი ამ აეგორებთან მოქცეულია ბიძერებსა და ბეჭირებს შორის. ჰეკატეოსთან სწორედ ბეჭირების (ბეხირები) მთავარ ქალაქ „ბეხეირიკასთან“ გვაქვს საქმე. მკვლევარები ბეხეირიკა-ბეჭირიადას რიზესთან აიგივებენ.⁷⁴ შესაძლებელია ბეჭირიადის ასეთი ლოკალიზაცია მთლად არ იყოს ზუსტი, მაგრამ ის რომ სადღაც რიზეს მახლობლადაა საძებარი, ეჭვს არ იწვევს. V საუკუნის ბერძენი ანონიმის თანახმად ოფიუნტიდან არქებამდე ტერიტორია ეკხირიელებისა ყოფილა.⁷⁵ აქედან გამომდინარე, რიზეს მიდამოებიც ეკხირიელების გომის გაერყელების არეალში ექცევა. ასე, რომ ბეჭირების მიწა-წყალი და თვით ქალაქი ბეჭირიდა უფრო ოფიუნტის წყლის დასავლეთითაა საძებარი. მისი ლოკალიზება პისოსთან (სურმენე) დასაშვებად გვეჩვენება.

როგორ გავიგოთ ბიძერები ხოიების აღმოსავლეთით ცხოვრობენ?

თუ ბიძერები არქაბე-ოფიუნტის სექტორის აღმოსავლეთით მოსახლეობენ, მაშინ ჰეკატეოსის ცნობა ძვ. წ. VI-V საუკუნეების კი არა, არამედ უფრო აღრინდელი უნდა იყოს. ბიძერებს-ოძეროსს (ასეთი გაიგივება გ.

⁷³ ნ. ლომოური. ბერძენი ლოგოგრაფოსების ცნობები ქართველი გომების შესახებ.-მსკი, ნაკვ. 35, თბ., 1963. გვ. 12.

⁷⁴ თ. ყაუხჩიშვილი. საქართველოს ისტორიის ძველი ბერძნული წყაროები, თბ., 1976, გვ. 86.

⁷⁵ ს. ყაუხჩიშვილი. გეორგიკა, გ. 11, თბ., 1965. გვ. 3.

მელიქიშვილს ეკუთვნის⁷⁶ „ქართლის ცხოვრების“ ცნობით, ჭკორხის ხეობის ჩრდილო ნახევარიც ჰკუთვნებია.⁷⁷ ბიძერების სამხრეთის მიმართულებით განვრცობაზე შკეიდისის მთის სექტორამდე თითქოს სტრაბონიც მოგვითხრობს.⁷⁸ თუმცა ამ ცნობაში სულ სხვა ვითარება შეიძლება იყოს ასახული. იმ შემთხვევაში თუ ცნობა ბიძერების შესახებ ჰეკატეოსის მოღვაწეობის დროინდელია, მაშინ მართებული იქნებოდა გვეთქვა, რომ ბიძერები ხოიების აღმოსავლეთით კი არა, არამედ მათგან ჩრდილოეთით ან ჩრდილო აღმოსავლეთით ბინადრობდნენ. ასეთ შეხედულებას როგორც ქვემოთ დავინახავთ, რამდენიმე წყაროს ცნობა ეთანხმება. თუმცა შესაძლებელია, რომ ბიძერების ქვეყანა ხოიებს აღმოსავლეთიდანაც ესაზღვრებოდა და ჩვენ რაგომდაც გვგონია, რომ ასეთი მდგომარეობა ძველადმოსავლური ხანის ერთ მონაკვეთზე უნდა ყოფილიყო.

შემდეგი ძველბერძნული წყარო, რომელიც ბიძერებს ასახელებს - ფსევდოსკილაქს კარიანელია (ძვ. წ. IV ს.). ბოგიერთი მკვლევარი ამ წყაროს მონაცემებს ძვ. წ. VI ან V საუკუნისად მიიჩნევენ. ფსევდოსკილაქსი ბიძერებს კოლხების შემდეგ ათავსებს.⁷⁹ მისივე ცნობის თანახმად, ამ ტომის ქვეყანაში მოედინებიან მდინარეები დარაანონი და არიანონი. ამავე წყაროს მოწმობით, როგორც ზემოთ აღინიშნა, ბიძერების სამხრეთით ეკხირიელები (ხოი) მოსახლეობენ. ამ ტომის ტერიტორიაზე კი მოედინება მდინარეები პორდანისი (ფორტუნა) და არაბისი (არქაბე-სუხა-დერე), ქალაქებია ლიმნე და ოდენიოსი. ფსევდოსკილაქსის მიხედვით, ბიძერების ჩრდილოეთით კოლხებია და მათ ტერიტორიაზეა რისი (რიონი), ისისი

⁷⁶ Г. А. Меликишвили. К истории... с. 82, 113-114.

⁷⁷ ქართლის ცხოვრება (ანასული ნუსხა), ს. ყაუხჩიშვილის რედაქციით, თბ., 1942. გვ. 6; მცხეთოსმა ოძრხოსს მისცა გაშისკარიდან სპერის ზღვამდე. ოძრხოსმა ააშენა ორი ციხე-ქალაქი: ოძრხე და თუხარისი.

⁷⁸ Страбон. География, с. 515.

⁷⁹ В. В. Латышев. СК. - ВДИ, 1947, №3, с. 242.

(ნაგანები), ლესგონ პოტამოსი (ყაჩალთა წყალი) და აფსაროსი (ჭოროხი).⁸⁰ ბიძერების ქვეყანაში დასახელებული მდინარეები დარაანონი და არიანონი მკვლევართა მიერ შესაბამისად ორხოფთან და არხავესთანაა გაიგივებული.⁸¹ ასეთი გაიგივება მეტნაკლებად მისაღებია და ამავე დროს ამ შემთხვევაში, როგორც ჩანს, ბიძერების ქვეყნის მხოლოდ ზღვისპირა ზოლზეა ყურადღება გამახვილებული. თუმცა ისიც უნდა აღინიშნოს, რომ ფსევდოსკილაქსის ცნობაში აშკარად პოლიტიკური მდგომარეობა იგულისხმება. რადგან, როგორც ქვემოთ დავინახავთ, ბიძერების საცხოვრისი როგორც ჩრდილოეთის, ისე ჩრდილო-აღმოსავლეთის მიმართულებით ვრცელ ტერიტორიაზე იყო გადაჭიმული. კოლხებს პეროდოტესა (ძვ. წ. V ს.) და ქსენოფონტეს (ძვ. წ. V-IV ს.) ცნობების მიხედვით სახელმწიფო საზღვარი შესაბამისად ოფიუნგის წყლამდე და კერასუნგამდე (გირესუნი) გადატანილი პქონიათ.⁸² მაგრამ ეს იმას როდი ნიშნავს, რომ კოლხეთის სამეფოს მოსახლეობა ერთი ეთნიკური ჯგუფით (მაგ. კოლხებით) შემოიფარგლებოდა. ამ ეპოქაში კოლხეთის სამხრეთ ნაწილში მოსახლეობდნენ: იგივე ბიძერები, ეკხირიელები, ბეჭირები, მაკრონები და ზოგიერთი სხვა.⁸³ ფსევდოსკილაქსთანაც ასეთ გარემოებასთან უნდა გვეჭონდეს საქმე. კოლხებს თავიანთ მფლობელობაში სამხრეთის მიმართულებით მდ. აფსაროსამდე (ჭოროხი) მიწა-წყალი მოუქცევიათ (ჩვენი აზრით, ფსევდოსკილაქსის ცნობა კოლხეთის სახელმწიფოს საზღვრების შესახებ გაცილებით აღრინდელია, ვინემ პეროდოტესა და

⁸⁰ იქვე, გვ. 241-242; თ. ყაუხჩიშვილი. ბერძენი მწერლების ცნობები საქართველოს შესახებ, თბ., 1967, გვ. 81-82.

⁸¹ ნ. ლომოური. ბერძენი ლოგოგრაფოსები... გვ. 14; თ. ყაუხჩიშვილი. საქართველოს ისტორიის ძველი ბერძნული წყაროები, გვ. 87.

⁸² თ. მიქელაძე. ქსენოფონტის „ანაბასისი“, თბ., 1967, გვ. 87; ს. გოციტიძე. პეტრას ნაქალაქარის ძიების ისტორიიდან. ხელნაწერი, გვ. 16.

⁸³ თ. ყაუხჩიშვილი. საქართველოს ისტორიის... გვ. 44, 84.

ქსენოფონგეს აღწერის მონაცემები). ამიგომ უნდა ვიფიქროთ, რომ ბიძერები არა მხოლოდ ჭოროხის შესართავის რაიონში მოსახლეობდნენ, არამედ ქვეყნის სიღრმეში და ჩრდილოეთის მიმართულებითაც განივრცობოდნენ. ჩვენი შეხედულების სისწორებზე პასუხს გვაძლევს ბერძენი ლირიკოსი პოეტი აპოლონიოს როდოსელი (ძვ. წ. III ს.).

„არგონავტიკაში“ დაკულია ცნობა: ბერძნებმა დაგოვეს „ამაყ შოთთან საპირთა მხარეც და ბიძერების ქვეყნის ნაპირიც.“⁸⁴ ამ ცნობიდან კარგად ჩანს, რომ ბიძერების ქვეყანა კონტინენტის შიგნითაა მოთავსებული, მაგრამ ამავე დროს თავისი ტერიტორიის გარკვეული ნაწილი ზღვის სანაპიროს გასწვრივ დევს. შავიზღვისპირეთის თუ რომელ მონაკვეთზეა საუბარი, აპოლონიოსი ამის შესახებ არაფერს გვეუბნება, მაგრამ მას გააჩნია ბიძერების საცხოვრისის ზოგადი დახასიათება. საპირთა ტომის საბრძანებლის „გვერდით ცხოვრობენ ბიძერები და ზემოთ-მეომარ კოლხთა ტომები,⁸⁵ თუ გავიზიარებთ შეხედულებას (რაშიც ეჭვი არ გვეპარება) საპირები იგივე სასპირები (იბერები) არიან⁸⁶ და საკუთრივ კოლხები მდ. რიონის ქვემო წელის მიდამოებში, (უფრო მეტად ჩრდილოეთით) მოსახლეობენ,⁸⁷ მაშინ გამოდის, რომ მათ შუა მითითებული ვრცელი სივრცე ბიძერების ტომის კუთვნილება ყოფილა.

ჩვენ მიგვაჩნია, რომ „არგონავტიკაში“ დაკული ცნობები ქართველი ტომების განსახლების არეალის შესახებ, ავტორის თანადროული (ე.ი. ძვ. წ. III ს.) უნდა იყოს. ეს ის დროა, როცა ქართლის სამეფო (სასპერეთი-იბერია) შავ

⁸⁴ აპოლონიოს როდოსელი. არგონავტიკა. თარგმანი და შესავალი ა. გელოვანისა, რედაქცია, ნარკვევი, შენიშვნები და საძიებელი ა. ურუშაძისა, თბ., 1975, გვ. 114.

⁸⁵ იქვე, გვ. 91.

⁸⁶ ს. ჯანაშია. შრომები, ტ. II, თბ., 1952, გვ. 97. А. Хаханов. Древнейшие пределы расселения грузин по Малой Азии, Тф., 1891, с. 18, 19.

⁸⁷ ВДИ, 1949, №4, с. 303.

ზღვაზე გამოდის. როგორც ჩანს, ქართლი პირველად ზღვამდე ჭოროხის შესართავის სამხრეთით-ეკვირიელების (ხოი) გომის გერიტორიის გავლით გამოიჭრა.⁸⁸ პალეოგეოგრაფიული აბიდოსელი (ძვ. წ. IV ს.) ცნობის ქარიშხლები, რომლებიც ესაზღვრებიან კერეკებს (ეგრებს?), მოსხებს და შავ ზღვამდე ფლობენ პართენიოსს (ფორტუნა),⁸⁹ იგივე ქართველი-სასპერები არიან (შეად: ქართი-ქარიტი-ქარი(მა)ტი). ბიძერების ქვეყნის გავრცელების არეალის შესახებ სამხრეთის მიმართულებით საყურადღებო ცნობას გვაწვდის ბერძენი გეოგრაფი სტრაბონი (ძვ. წ. 64-ახ.წ. 24 წწ.). სტრაბონი შვედისის მთის სექტორში მოსახლე გომებად წარმოვიდგენს ჰეფტაკომეებს და მოსინიკებს. ბერძენი მწერლის ენით, რომ ვთქვათ „აქ მოსახლე ბარბაროსთა შორის ყოფილან ბიძერებიც.“⁹⁰ ზოგიერთი მკვლევარის მიხედვით სტრაბონის ცნობის ბიძერები შვედისის მთის სექტორში მოსახლეობენ.⁹¹ ჩვენი აზრით, ბიძერთა გომის ასეთი ლოკალიზება არ უნდა იყოს მართებული. არც ის უნდა იყოს სწორი, რომ თითქოს ამ გომის სამხრეთში გამოჩენა ბიძერების გარკვეული ნაკადის შორს სამხრეთში გადაცელებით ახსნათ.⁹² ნიშანდობლივია, რომ სტრაბონმა ამ გომის ზუსტი ადრესატი არ იყოფა. ყოველ შემთხვევაში მას არ დაუხასიათებია ბიძერების გომის ქვეყანა, ან საერთოდ ჭოროხის ქვემო წელის მიდამოები. მასთან არც ჭოროხია რომელიმე სახელით დასახელებული. როგორც ჩანს, სტრაბონი გვამცნობს, რომ „სრულიად ველური“ გომების მოსინიკებისა და ჰეფტაკომეების მსგავსი ბარბაროსები არიან ბიძერები, ან ზოგადად ნათქვამი „აქ მოსახლე ბარბაროსთა შორის

⁸⁸ ს. გოციტიძე. აჭარა ძვ. წ. III-I საუკუნეებში, ბსკი-ის 1995 წლის ფონდები.

⁸⁹ ВДИ, 1947, №3, с. 250.

⁹⁰ Страбон. География, с. 515.

⁹¹ Г. А. Меликишвили. К истории... с. 115.

⁹² გ. ქავთარაძე. ანატოლიაში ქართველურ გომთა განსახლების საკითხისათვის, თბ., 1985, გვ. 94.

არიან ბიძერები“ როდი ნიშნავს იმას, რომ ისინი მაინცდამაინც შვედისის მთის სექტორში ვიგულისხმობთ. ბოლო შეხედულებას ამაგრებს ის ფაქტი, რომ ქსენოფონტი, რომელმაც მდ. პარპაროსის (ჭოროხი) გემო დინება გადასერა, სკვითინების საცხოვრისი გაიარა და ისე მივიდა ტრაპეზუნტთან არსად არ ასახელებს ბიძერებს. სარწმუნოა პ. ინგოროყვას აზრი, რომ ბიძერების ტომის სახელი კავშირშია დაბა ვიწესთან⁹³ (ფაზარი), რადგან ეს პუნქტი ამ ტომის საცხოვრისთან ახლოს მდებარეობს. ეტყობა ერთ დროს ვიწეს მიდამოებიც ბიძერების ქვეყანაში შედიოდა. ს. ჯანაშიას აზრით, ბიზერ-ვიზერები ძველთა-ძველი თემის სახელი შემონახულია ღვემდე დაბა ვიზერაში მდ. გალანიმა-დერებზე, ტრაპიზონის სამხრეთ-დასავლეთით.⁹⁴ ჩვენი აზრით, ეს ცნობა ისე კი არ უნდა გავიგოთ, თითქოს და ვიზერას მიდამოები, რომ ვიზართა ტომის სამკვიდრებელში შედიოდა. ამ მიდამოებში ბიძერების ტომის წარმომადგენელთა გადანაცვლებასთან უნდა გვექონდეს საქმე. თუმცა დაბა ვიზერა, გარკვეული დროის მონაკვეთში ბიძერების სამფლობელოში რომ უნდა შესულიყო მხარს უჭერს ევსტატეს (XII ს.) მიერ შემონახული ცნობა. დიონისეს „ქვეყნის აღწერილობის“ კომენტარში, რომელიც ევსტატეს ეკუთვნის ვკითხულობთ: „მაკრონები პონტოელი ხალხია ბიზერების სამხრეთით. ჩვენ მათ ეხლა ვუწოდებთ სანებს, ანუ უფრო ვულგარულად ჭანებს... სანების ქვეყანასაც უწოდებენ ჭანიკს.“⁹⁵

ამ ნაწყვეტში, როგორც ჩანს, მოგვიანო ხანის ვითარებაა ასახული, ის დრო, როცა ჭანებმა თავიანთი საცომო სახელით გადაფარეს ტერმინი „მაკრონი“ და ბოგიერთი სხვა; თავიანთი სახელით (ჭანები, ჭანეთი)

⁹³ პ. ინგოროყვა. გიორგი მერჩულე, გვ. 484.

⁹⁴ ს. ჯანაშია. შრომები, ტ. II, გვ. 94.

⁹⁵ C. Müllerus. Geographi Graeci Minores. III, მითითებულია გ. კოზალიშვილის „ორი ეტიუდი პონტოსა და კაპადოკიის წარსულიდან“ (საბ., 1965, გვ. 90) მიხედვით.

გადაფარეს გრაპემუნგ-არქაბემდე ზღვისპირა ზოლი. მხოლოდ ასეთი მდგომარეობით შეიძლება გავიზაროთ კონტექსტში მოცემული ცნობა, რომ ბიძერების სამხრეთითაა ჭანებია. ამ ცნობით ბიძერები ჭოროხის შესართავის ამიერ და იმიერ მხარეს მოსახლე გომია. აქვე შევნიშნავთ, რომ ბიძერების სამხრეთით მაკრონები არასდროს ყოფილან, თუ აქ როგორც სხვა დროს მაკრონში მახერონი არ იგულისხმება, მაგრამ მაკრონების მახერონებთან გაიგივებისათვის საფუძველი არ არსებობს.

რომაელი მწერალი პონპონიუს მელა (ახ. წ. I ს.) ბიძერებს სამხრეთ-აღმოსავლეთ შავიზღვისპირეთში მოსახლე ქართველურ გომთა ასეთ რიგში ასახელებს: ხალიბები, გიბარენები, მოსინები, მაკროკეფალები, ბეჩირები, ბუქსერები, შემდეგ ქალაქი და მდინარე ფასისი. ამ უკანასკნელის მიდამოებში მიუთითებს კოლხებს.⁹⁶

როგორც ვხედავთ, ბერძენი მწერლებისაგან განსხვავებით ლათინი ავტორი იძლევა სატომო სახელ ბიძერის განსხვავებულ ფორმას-ბუქსერი. ამ გომს ამავე ფორმით ასახელებს მეორე რომაელი მწერალი პლინიუს უფროსიც (23-79 წწ.). მკვლევარები ბუქსერებს სამართლიანად ბიძერებთან აიგივებენ. ასეთი გაიგივება ეჭვს არ იწვევს, რადგან იქ სადაც ბეჩირებსა და კოლხებს შორის მოსალოდნელი იყო ბიძერის დასახელება, რომაელ ავტორებთან დასახელებულია ბუქსერი. ანტიკურ წყაროებში ხშირია ძ-გ-სა და X (ქს) შენაცვლების ფაქტები (მაგ: ქსერ-ქს-ენე, ღერ-ძ-ანი, ღერ-გ-ანი).⁹⁷ წინამორბედ მწერალთან განსხვავებით მელასთან ბიძერების სამხრეთით არ ჩანან ეკხირიელები ან საპირები. საინგერესოა ხომ არ იგულისხმება ბიძერების მიერ სამხრეთელი მეზობლის თავიანთი გავლენის სფეროში შეყვანა. ასეთ შეხედულებას თითქოს სტრაბონის მონაცემი უნდა ამაგრებდეს.

⁹⁶ ВДИ, 1949, №1, с. 273.

⁹⁷ ს. გოგიტიძე. აჭარის ეტიმოლოგია და ბიძერების გომის საკითხი (მცირედი შემოკლებით დაიბეჭდა ჟურნ. „ჭოროხში“, 1996, №1, გვ. 120-130).

წინააღმდეგ შემთხვევაში ბერძნული წყაროების ეკხირიელი ლათინი ავტორების მიერ დასახელებულ მახერონთან უნდა გაიგივდეს. ჩვენი აზრით, ამ ორი საგომო სახელს შორის განსხვავდება მხოლოდ პრეფიქსებშია.⁹⁸ ასევე არ გამოვირიცხავთ შესაძლებლობას, რომ ეკხირიელი იგივე კლარჯის შერყენილი ფორმა იყოს და მისი გაქრობა ძველი წელთაღრიცხვის დასასრულს შავი ზღვის სანაპირო ზოლიდან ჭანების შემოქმედების შედეგი იყოს. ასევე საინტერესოა მახერონის ისტორიული აჭარის ძირძველ ხეობასთან მაჭახელასთან კავშირიც.⁹⁹ ყველაფერი ეს მომავალში შესწავლის საგნად უნდა იქცეს.

როგორც აღინიშნა, ბიძერებს ბუქსერების ფორმით მოიხსენიებს აგრეთვე პლინიუსი. მას „ბუნების ისტორიაში“ სამხრეთ-აღმოსავლეთ შავი ზღვის სანაპიროს გასწვრივ დასახელებული ჰყავს შემდეგი ტომები: კენარები, ხალიბები, ტიბარენები, მასინები, მაკროკეფალები, ბეჭირები, ბუქსერები, შავი მდინარე, მაქორონები და სიდონები.¹⁰⁰

ამ შემთხვევაში, როგორც ჩანს, რომაელ ავტორს უსარგებლია ძველი წყაროებით. აქ ბუქსერები (ბიძერები) ბეჭირებსა და მახერონებს შორისაა დასახელებული. თუ მაქორონებში ბერძნული წყაროების ეკხირიელებს ვიგულისხმებთ, მაშინ ტრადიციისამებრ ბიძერი ბეჭირებისა და ეკხირიელების (მაქერონები) მეზობლები არიან. ამ შემთხვევაში, როგორც პლინიუსის შრომის სხვა ადგილიდან ჩანს, სამხრეთ-აღმოსავლეთ შავიზღვის-პირეთში მოსახლე ტომთა თანმიმდევრული რიგი დაცული არაა. ალბათ, უფრო სწორი იქნებოდა ბიძერების დასახელება ბაჭირებისა და მაქერონების შემდეგ.

⁹⁸ ს. გოგიტიძე. სამხრეთ-დასავლეთ საქართველოს ქართველური ტომები უძველესი ბერძნული წყაროების მიხედვით, ბსკი-ის 1994 წლის ფონდები.

⁹⁹ С. Т. Еремян. Страна „Махелония надписи“ Кааба-и-зардушт. - ВДИ, 1967, №4, с. 53-54

¹⁰⁰ პლინიუს უფროსი. ბუნების ისტორია, წიგნი: ტაციტუსის ცნობები საქართველოს შესახებ, უცხოური წყაროები საქართველოს შესახებ; ლათინური ტექსტი ქართული თარგმანით, შესავალი ნარკვევითა და კომენტარებითურთ გამოსცა ალ. გამყრელიძემ, თბ., 1973, გვ. 31.

მაქერონებისა და პენიოხების სამეფო ხომ ფლავიუს არიანეს (ახ. წ. II ს.) მონაცემების მიხედვით, ბიძერების (ძიდრიტები) სამხრეთით ლოკალიზება - ძირითადად მაინც რიზე-ათინას მიდამოებში (უფრო ზუსტად ოფინტ-არქაბისს შორის).

პლინიუსს თავის მეექვსე წიგნში გადმოცემული აქვს აგრეთვე თავისი თვალთ ნანახი (ე.ი. ახ. წ. 78 წ. დროინდელი მდგომარეობა) ცნობებიც. ეს ცნობები დიდად განსხვავდება ანტიკურ სამყაროში დაკული მასალებისაგან. პლინიუსი გვაუწყებს: „ტრაპეზუნტიდან 140 000 ნაბიჯზე მდინარე აბსაროსია და იმავე სახელის ციხე-სიმაგრით შესართავთან. იმ ადგილებში მთებს გადაღმა იბერიაა, სანაპიროზე კი პენიოხები, ამპრევეები, ლაზები, მდინარეები: აკამპსეონი, ისისი, მოგრუსი, ბათისი, კოლხთა ტომები, ქალაქი მატიუმი...“¹⁰¹

სადავო არ უნდა იყოს, რომ პლინიუსის მიერ აფსარის მიდამოებში დასახელებული ამპრევეები იგივე ბუქსერები-ბიძერებია.¹⁰² მათ წინ რიგში დასახელებული პენიოხები სპარსული წყაროს „ზოროასტრის ქაბის“ „მახელონიისა“ და რომაული წყაროების „მახელონებისა და პენიოხების სამეფოში“ მოსახლე ძირითად ტომს წარმოადგენდა. ლაზები კლავდიოს პტოლემეაიოსის (ახ. წ. II ს.) „გეოგრაფიული სახელმძღვანელოს“ მიხედვით ფასისის (რიონი) შესართავის ჩრდილოეთით თავსდებიან.¹⁰³

¹⁰¹ პლინიუს უფროსი. ბუნების ისტორია, გვ. 31.

¹⁰² ს. გოგიტიძე. აჭარის ეტიმოლოგია, ბათუმის დამოუკიდებელი უნივერსიტეტის პროფესორ-მასწავლებელთა და სტუდენტთა I სამეცნიერო კონფერენციის მოხსენებათა გეგმა და მასალები, 1994 წ. 9-13 მაისი, ბათუმი, 1994, გვ. 28; მისივე, ერის წარსულის ანარეკლები, გამ. „მეცნიერება“, გონიოს კოოპერაციული ინსტიტუტის საინფორმაციო-ანალიტიკური განყოფილება, 1992, 10 სექტემბერი.

¹⁰³ პტოლემეაიოსის მიხედვით, კოლხეთის სამხრეთი მიჯნებია მდ. ფასისის (რიონი) შესართავი და ქ. ფასისი (ფოთი). მისივე ცნობით, კოლხეთის ზღვისპირა ზოლში მოსახლეობენ ლაზები, ზევით მდებარე ადგილებში მანრალეები და ეკრიკტიკის ქვეყნის მცხოვრები (ნ. ლომოური. კლავდიოს პტოლემეაიოსის „გეოგრაფიული სახელმძღვანელო“. - მსკი, ნაკვ. 32, თბ., 1955, გვ. 45.

ამპრევეტი-აჭარელისა თუ აჭარეთის შერყენილი ფორმა შეიძლება იყოს.¹⁰⁴

რომის იმპერატორის მცირე აზიელმა მოხელემ ფლავიუს არიანემ სამხრეთ-აღმოსავლეთი შავიზღვისპირეთი 131 წელს მონიახულა. არიანეს „პერიპლუსის“ მიხედვით ტრაპეზუნტიდან ძველ ლაზიკამდე (ნიკოფსია) შემდეგი გომები თავსდებიან: კოლხები, სანები, მახელონები, პენიოხები, ძიდრიტები, ლაზები, აფსილები, აბაზგები, სანიგები, ძილქები.¹⁰⁵ უეჭველია პლინიუს ამპრევეტის (იცივე ბუქსერის) ადგილს არიანესთან ძიდრიტი იჭერს და აღნიშნული სამივე ეთნონიმი ერთი და იმავე სატომო სახელწოდების ვარიანტები რომ უნდა იყოს ეჭვს არ იწვევს.¹⁰⁶ რომაელი ავტორი ძიდრიტების ადგილ-საცხოვრისის შესახებ არაფერს გვეუბნება. მისი ცნობით, მახელონებისა და პენიოხების მემობლები ძიდრიტები ყოფილან, ამ უკანასკნელთა გვერდით ლაზები.¹⁰⁷ არიანეს ძიდრიტების ლოკალიზაციის განსაზღვრაში თავისი წვლილი შეაქვს მისი ცნობების განმეორებულ ბერძენ ანონიმ ავტორს (V ს.). ამ უკანასკნელის მიხედვით: ოფიუნტიდან არქებამდე წინათ ცხოვრობდნენ ეკხირიელები, ახლა მახელონები და პენიოხები, მდ. არქაბედან მდ. აფსაროსამდე უწინ მოსახლეობდნენ ბიზირები, ახლა მიდრიტები.¹⁰⁸ ანონიმმა ერთი შეხედვით თითქოს გადაჭრა ბიძერების და ძიდრიტების ურთიერთმიმართების საკითხი, მაგრამ სამაგიეროდ დაგვიტოვა მათი განსახლების შესახებ სადაო ცნობა. ჩვენი აზრით, ანონიმთან პოლიტიკური მდგომარეობითაა გამოწვეული ძიდრიტების მისეული ლოკალიზაცია. ამიტომაც, რომ თანამედროვე მკვლევარი

¹⁰⁴ ს. გოგიტიძე. აჭარის ეტიმოლოგია და ბიძერების ტომის საკითხი. ჟურნ. „ქობოხი“, 1996, №1.

¹⁰⁵ თ. ყაუხჩიშვილი. საქართველოს ისტორიის... გვ. 99.

¹⁰⁶ ს. გოგიტიძე. აჭარის ეტიმოლოგია და ბიძერების ტომის საკითხი, გვ. 120-130.

¹⁰⁷ ВДИ, 1948, №4, с. 228.

¹⁰⁸ ფლავიუს არიანე. მოგზაურობა შავი ზღვის გარშემო, გვ. 85.

ფსევდოარიანეს ცნობას ძიღრიტების ლოკალიზაციის შესახებ უგულვებელყოფენ და ზოგიერთი წყაროს მომარჯვებითა და არგუმენტის მოშველიებით ცდილობენ ალაღვინონ იგი.

გ. მელიქიშვილის გამოკვლევით, ზიღრიტი ქართული წყაროების კლარჯეთის ოლქში („არსიანიდან ზღეამდე“) თავსდება.¹⁰⁹ ნაშრომის სხვა ადგილას აღნიშნავს, რომ ზიღრიტების ტერიტორია რამდენიმე ათეული კილომეტრის მანძილზე მდ. აფსაროსამდე ზღვის პირის მონაკვეთში ვრცელდებოდა. აფსარუნტი რომაელების ეკუთვნოდათ და მისი მიდამოები ახალად ჰქონდა ქართლის სამეფოს დაკავებული, სადაც სხვადასხვა მეგრულ-ჭანური ტომები მოსახლეობდნენ.¹¹⁰ გ. მელიქიშვილს აქვე მოჰყავს „ქს“ ცნობა აჭარის ქართლის სამეფოში აღრეულ პერიოდში შესვლის შესახებ და მას არიანეს ცნობებს ადარებს.

შევნიშნავთ, რომ თუ ძიღრიტების საცხოვრისი ისტორიული აჭარის ტერიტორიას არ ემთხვევა, მაშინ როგორ შეიძლება ქართული და რომაული წყაროების ამ მონაცემებს შორის თანხმობის ნიშანი დაისვას? პატივცემულ მეცნიერს სხვა ადგილას ნათქვამი აქვს, რომ ძიღრიტები ჭანური ტომია და ისინი ლაზებთან ერთად სამხრეთ-აღმოსავლეთ შავიზღვისპირეთიდან მოვიდნენ.¹¹¹ ჩვენ ასეთი შეხედულების გამიარება გვიჭირს, რადგან არც ერთი ანტიკური წყარო თუნდაც სხვა რომელიმე სამხრეთ-აღმოსავლეთ შავიზღვისპირეთში ან ისტორიულ სამხრეთ-აღმოსავლეთ საქართველოში ამ ტომების მოსახლეობის შესახებ არაფერს გვეუბნება.

თ. ყაუხჩიშვილის მიხედვით ძიღრიტები დაახლოებით პრიტანიდიდან (ფორტუნა-სუ) აფსაროსამდე ცხოვრობენ.¹¹²

ვ. ვაშაკიძის მიერ შედგენილ რუქაზე ძიღრიტებს ისეთივე ტერიტორია უჭირავთ, როგორც გ. მელიქიშვილის

¹⁰⁹ Г. А. Меликишвили. К истории... с. 136.

¹¹⁰ იქვე, გვ. 354.

¹¹¹ იქვე, გვ. 365.

¹¹² თ. ყაუხჩიშვილი. საქართველოს ისტორიის... გვ. 100.

მიერ მომზადებულ რუქაზე-ჭოროხის შესართავის სამხრეთი და ნაწილობრივ აჭარისწყლის ხეობა.¹¹³

ს. ჯანაშიას მიხედვით ძიდრიტებს უჭირავთ აჭარის ზღვის სანაპირო ზოლი ქობულეთამდე.¹¹⁴

საკითხით დაინტერესდა ნ. ლომოური და წყაროების ღრმა მეცნიერული ანალიზის საფუძველზე ორიგინალური შედეგი მიიღო. ეს შეხედულება შემდეგში არაეთმა მკვლევარმა გაიზიარა და განავითარა. ნ. ლომოურის გამოკვლევით, ქართლის სამეფოს ფარსმან II-დროს გზა გაუკვლევიან შავი ზღვის სანაპიროზე და ზიდრიტთა გომზე თავისი ძალაუფლება გაუვრცელებია. თუ ჩავთვლით, რომ ზიდრიტები გონიო-აფსაროსის სამხრეთით მოსახლეობდნენ, მაშინ მათთვის ზღვის სანაპიროზე რჩება მეტად ვიწრო ზოლი მდ. ორხიოფიდან გონიომდე (10-11 კმ.). ასეთ ვითარებაში აფსაროსი უკვე ლაზების მიწა-წყალზე უნდა ვივარაუდოთ, რადგან არიანეს ცნობით, ზიდრიტები, რომ ასეთი უმნიშვნელო გომი ყოფილიყო, საეჭვოა ისინი ქართლის სამეფოსათვის საკმარისი დასაყრდენი როლი შეესრულებინათ ზღვის სანაპიროზე გამოჭრისა და რომის სამფლობელოების გათიშვისათვის.¹¹⁵ ნ. ლომოურის დასკვნით ზიდრიტების გომი ციხე-სიმაგრე აფსაროსის ჩრდილოეთით განივრცობოდა. მათ ეკავათ ჭოროხის შესართავის ჩრდილოეთით მთელი აჭარის მხარე.¹¹⁶

მოგვიანებით ზიდრიტების გაერცელების არე ჩრდილოეთის მიმართულებით განავრცო შ. ვარშანიძემ. მისი აზრით, ისინი მდ. სუფსამდე მოსახლეობდნენ.¹¹⁷ დაახლოებით ასეთივე აზრისანი არიან გ. და გ. გურგენაძეები: ლაზებს სამხრეთით ესაზღვრებოდა

¹¹³ ვ. ევაშვიძე. მეფე ქართლისა ფარსმან ქველი. - „დიდგორი“, თბ., 1971, გვ. 22.

¹¹⁴ ს. ჯანაშია. შრომები, ტ. 3, თბ., 1959, გვ. 23.

¹¹⁵ ნ. ლომოური. ეგრისის სამეფოს ისტორია, თბ., 1968, გვ. 9-10.

¹¹⁶ იქვე. მისივე, Грузино-Римские взаимоотношения, с. 221.

¹¹⁷ შ. ვარშანიძე. აჭარა უძველესი ხანიდან ერთიანი მონარქიის მექმნამდე, გვ. 48.

„თავისუფალი ხალხი“ და სამღვარი მათ შორის, გადიოდა მღ. ნატანების მარჯვენა სანაპიროზე. ამ „თავისუფალ ხალხში“ შედიან ძიდრიტები, რომელთა ტერიტორიაც აჭარას მოიცავდა.¹¹⁸

დიონისიოს ჰერიეგეტის (ახ. წ. II ს.) „მსოფლიო აღწერილობაში“ ბიძერების შესახებ არის ასეთი ცნობა: „...კოლხებისაგან და ფაზისიდან დასავლეთისაკენ, ვიდრე თრაკიის სრუტემდე, სადაც ქალკიდის მიწებია პირველები არიან ბიძერები, მათ შემობლად არიან ბეჭირთა ტომები, მაკრონები, ფილირები და ისინი ვისაც ხის მოსინიკები აქვთ...“¹¹⁹ მსგავსი ცნობა ბიძერებისა და საერთოდ ქართველური მოდგმის ტომების შესახებ გააჩნიათ რამდენიმე ბერძენ და რომაელ ავტორს (ნოკიფორ ბლემიდს¹²⁰ - ახ. წ. II ს., რუფი ავიენს¹²¹ - ახ. წ. IV ს., ამიანუს მარცელინუსს¹²² - IV ს., ჯრისტიანს¹²³ - V-VI სს.). მათ შორის განსხვავება იმაშია, რომ ამიანე ბიძერების გვერდით საპირებს ასახელებს.

ნიშანდობლივია, რომ ამ წყაროთა ცნობები ძველი გრადიციის გამეორებას წარმოადგენს და ისინი ძირითადად მაინც ჰეკატეოს მილეტელისა და ფსევდოსკილაქსის თხზულებებზეა დამოკიდებული. მათგან ამიანუს მარცელინუსი როგორც ირკვევა აპოლონიოს როდოსელს დასესხებია. თუმცა აღსანიშნავია, ისიც, რომ ბიძერების გვერდით საპირების (სასაქრების) დასახელება „ორფიკული არგონაუტიკის“ ავტორსაც აქვს. გვიანტიკური ხანის მწერლების მონაცემებიდან აღსანიშნავია, რომ ბიძერების საცხოვრისი მღ. ფასისისა (რიონი) და კოლხების

¹¹⁸ გ. და გ. გურგენაძეები. ქალაქი პეტრა და ჯიხანჯირის ისტორიულ-გეოგრაფიული ქვეყანა, თბ., 1994, გვ. 27.

¹¹⁹ თ. ყაუხჩიშვილი. ბერძენი მწერლების ცნობები საქართველოს შესახებ, თბ., 1967, გვ. 157.

¹²⁰ ВДИ, 1948, №4, с. 241.

¹²¹ ВДИ, 1949, №3, с. 242.

¹²² ВДИ, 1949, №3, с. 286.

¹²³ ВДИ, 1949, №4, с. 303.

სამოსახლოს შემდეგაა დასახელებული. თუ გავითვალისწინებთ ჯგოლემაიოსის ცნობას, რომ ლაზები კოლხეთის ბღვისპირა ზოლში მოსახლეობდნენ¹²⁴ (ე.ი. სამეგრელოს დასავლეთ ნაწილში) და პლუტარქეს ცნობას, რომ იბერები ჰონგოს ბღვამდე ვრცელდებიან,¹²⁵ და იმასაც, რომ ძველი ქართული წყაროთი („ფარნაუაზიანი“) იბერიის ბღვამდე გავრცელების ადგილი აჭარაა და ამავე წყაროთი ეგრისი (ე.ი. კოლხეთი) რიონს სამხრეთით არ გადმოსცილდება,¹²⁶ შეიძლება გამოვიტანოთ დასკვნა, რომ ბიძერები (ძიღრიტები) ეიწე-რიონს შორის მდებარე ტერიტორიაზე განიერცობოდნენ.¹²⁷ როგორც ვხედავთ ანტიკური წყაროების ჩვენებებს კარგად უღვება „მეფეთა ცხოვრებაში“ დაცული ცნობები.

როგორც აღინიშნა „ორფიკული არგონაუტიკის“ ავტორს ბიძერები საპირთა გვერდით ჰყავს დასახელებული. საპირთა მჭიდროდ დასახლებული ქალაქების შემდეგ ბიძერები და სივინთა უცხო მოძულე გომები მოსახლეობენ. მათგან ფასისი ახლოსაა და არგონაუტების მიერ მისი შესართავის განელის შემდეგ ახლოა აეგის სასახლე.¹²⁸ აკ. ურუშაძე აკეთებს კომენტარს: ბიძერები საპირებსა და საკუთრივ კოლხებს შორის მოსახლე გომია.¹²⁹ თუ ეს ნამდვილად ასეა, მაშინ აქედან გამომდინარე ბიძერების მრავალრიცხოვნებაზე შეიძლება საუბარი. ვინ იყვნენ ბიძერების მეზობელი უცხო მოძულე სივინები? ამ საგომო სახელში შეიძლება გამოიყოს პრეფიქსი სი „სა“-ს

¹²⁴ Клавдий Птоломей. Географическое руководство. - ВДИ, 1948, №2, с. 251.

¹²⁵ Плутарх. Помпей. - ВДИ, 1947, №4, с.

¹²⁶ ანასეული ქართლის ცხოვრება, გვ. 17.

¹²⁷ ს. გოგიტიძე. „ფარნაუაზიანი“ და აჭარა, ბსკი-ის და კოლხეთის სასწავლო-სამეცნიერო ინსტიტუტის ერთობლივი სამეცნიერო სესიის მოხსენებათა თეზისები, ბათუმი, 1996, გვ. 13.

¹²⁸ ორფიკული არგონაუტიკა. ძველბერძნულიდან თარგმნა და გამოკვლევა დაურთო ნ. მელაშვილმა, რედაქცია, შენიშვნები და საძიებლები აკ. ურუშაძისა, თბ., 1977, გვ. 104.

¹²⁹ იქვე, გვ. 121, კომ. 15.

ვარიანტი და უძვე „ვინ“ (ვარიანტი „კინ“) და ნიშნავდეს ჭანების ქვეყანას. ამ დროს (ახ. წ. IV ს.) მოსალოდნელია ჭანების ბატონობა სამხრეთ-აღმოსავლეთ შავიზღვის-პირეთის ერთ მონაკვეთზე. გერმინი „სივინ“-ი შეიძლება კავშირში იყოს „ზოროასტრის ქაბის“ წარწერის (261 წ.) ბერძნული ტექსტის „მახელონიას“ ფალაურ ვარიანტთან- „სიკენ“¹³⁰ (შეად: სიკენ-სიგ(ინ)).

ამიანუს მარცელინუსთან პირველადაა დასახელებული ბიძერების ტომი ასეთი ფორმით (ვი-ზარ - ბი-ძარ), რომლის უძვე (ძარ=ჭარ) ბუსგად იგივეა, როგორც გამოიყოფა მათი ქვეყნის აღმნიშვნელ ქართულ ფორმაში აჭარაში (ა-ჭარ-ა).¹³¹ რომაელი მწერალი თავის „შავი ზღვის სანაპიროების აღწერაში“ წერს: ხალიბებს „შემდეგ ვრცელი მიწები უჭირავთ ბიზარებს, საპირებს, გიბარენებს, მოსინიკებს, მაკრონებს, ფილირებს-ხალხებს, რომლებიც ჩვენთვის სრულიად უცნობნი არიან.“¹³² ჯ. გამახარია და ბ. გოგია აღნიშნულ მონაკვეთს თარგმნიან, როგორც ბიძერებს უჭირავთ ვრცელი მიწა-წყალი.¹³³ საინტერესოა ეესტატის (XII ს.) კომენტარი ღიონისიოს პერიეგეტის ცნობაზე: „კოლხების და ფასისის (რიონი-ს.გ.) დასავლეთით პონტოს სანაპიროზე, ცხოვრობენ მრავალრიცხოვანი ბიძერები, რომლისგანაც მიიღო თავისი სახელი ბიძერების ნავსადგურმა...“¹³⁴ სხვათაშორის ამ პუნქტს ბიზანტიელი

¹³⁰ Н. Ю. Ломоури. Грузино-Римские взаимоотношения, с. 251, сколио 23, 266.

¹³¹ ს. გოგიტიძე. ჰოროხის ეტიმოლოგიისათვის, ეურნ. „ჰოროხი“, 1991, №4; მისივე, სახელწოდება „მაჭახელის“ (მიჭიხიანის) შესახებ, ეურნ. „ჰოროხი“, 1994, №5-6; კიდე ერთხელ მაჭახლის ეტიმოლოგიის შესახებ, ეურნ. „ჰოროხი“, 1996, №3; სამხრეთ-აღმოსავლეთ შავიზღვისპირეთის ძველი ისტორიის დამახინჯების კიდე ერთი ცდა, ეურნ. „ლიტერატურული აჭარა“, 1999, №3, გვ. 149-150, 152.

¹³² გეორგიკა, ტ. I, თბ., 1961, გვ. 111.

¹³³ Дж. Гамахария, Б. Гогия. Абхазия... с. 176.

¹³⁴ იქვე, გვ. 212.

ისტორიკოსი სტეფანეც (VI ს.) ასახელებს: „ბიძერები ხალხია პონტოში, რომელთაც აქვთ ბიძერების ნავსადგური.“¹³⁵

თუ ჩვენ ბიძარებს ისტორიული აჭარის მხოლოდ ერთ მონაკვეთზე ვიგულისხმებთ, მაშინ უნდა უგუნებელვყოთ ამიანეს, ევსტატის, ავიენის, ბლემიდისა და სხვათა გემოთ მოგანილი ცნობები. ბიძერები რომ ვერცელი მიწა-წყლის მფლობელები იყვნენ ჩანს იქედანაც, რომ მათ აქვთ ნავსადგური ბიძერი. ახლა ძნელი დასადგენია, თუ იგი რომელ პუნქტს შეეგყვისება, მაგრამ ერთი რამ უდავოა, ბიძერების ნავსადგურის ძიება აფსარსა და არქაბეს შორის ნებისმიერ ისტორიკოსს გაუჭირდებოდა.

პ. ინგოროყვა აღნიშნავს, რომ ბიძერებს სხვადასხვა დროს ორი ცენტრი ჰქონიათ. მისი აზრით, ბიწერები მომდინარეობენ გეოგრაფიული სახელიდან ბიწე ანუ ვიწე,

ძვრელნი კი პტოლემეაიოსის მიერ დასახელებულ პუნქტ ძადრისიდან. ამავე დროს ბიწერნი ძველი სახელწოდება ყოფილა ამ კუთხის მცხოვრებთა, ძველი ცენტრის მიხედვით, ხოლო ძივრელნი ახალი სახელწოდება ახალი ცენტრის მიხედვით.¹³⁶ თუ ჩვენ ამოვალთ იმ დებულებიდან, რომ ბიძერები მოსახლეობდნენ მხოლოდ არქაბე-აფსარს შორის, მაშინ ამ მონაკვეთში ამ ცენტრების ძიება აბსურდი იქნებოდა. ჩვენ აქ არ შევხებით საკითხს, თუ რამდენადაა მართებული ასეთი შეხედულება, მაგრამ ერთი რამ უდავოდ შედავანდება, რომ გოპონიმიკური მასალა (თუნდაც ბიძერების სახელთან ვიწესა და ძადრისის კავშირი) საფუძველს იძლევა ამ გომის ფართო არეალში განსახლებაზე. მით უმეტეს, რომ როგორც პ. ინგოროყვა აღნიშნავს, ბიძერების მოსახლეობას პარხალის მთის კალთებსა და შკვიდისის მთის სექტორამდე (მასთან აღნიშნულია: ჰეპტაკომეტების ნაწილს ეწოდებოდა მოსინიკები და ბიწერები).¹³⁷

¹³⁵ Стефан Бизантийский. Описание племен. - ВДИ, 1948, №3, с. 316.

¹³⁶ პ. ინგოროყვა. გიორგი მერჩულე, გვ. 202, სქოლიო 1ა.

¹³⁷ იქვე, გვ. 483-484.

ურარტული წყაროების დეტალური შესწავლა საფუძველს იძლევა ბიძერების ფართო ტერიტორიაზე განსახლების მტკიცებისათვის. როგორც აღინიშნა უიტერუხი (ასე უწოდებდნენ მათ ურარტელები) სამცხის მიდამოებიდან ლენინაკანის მიმართულებით განიერცობოდა¹³⁸ (თუმცა ლენინაკანის მიმართულებით მათი განვრცობის შეხედულებას ჩვენ პირადად ვერ გავიზიარებთ). ურარტული წყაროებიდან კარგად ჩანს, რომ უიტერუხის ტომის ქვეყანას ვრცელი ტერიტორია უჭირავს: 1. ა) უიტერუხი მეფე არგიშის დროს იხსენიება პირველად ქვეყანა აფუნის, მეორეხელ გულუტახის შემდეგ; ბ) უიტერუხი მეფე სარდურის დროს კულხას მემობლად გვევლინება.¹³⁹ ამ მონაცემებიდან გამომდინარე შეიძლება ვიფიქროთ, რომ უიტერუხი დიდი ქვეყანაა, მას რამდენიმე ქვეყანასთან ჰქონია შეხების წერტილი; 2. არგიშტი ლაპარაკობს უიტერუხის ტომის ტერიტორიაზე არსებულ ქალაქებზე; 3. აქ მას დაუდგამს წარწერა¹⁴⁰ (წარწერებს ურარტელები მხოლოდ დიდი ქვეყნების დამორჩილების შემდეგ აკეთებდნენ; 4. ურარტულ წყაროებში იშვიათადაა დასახელებული რომელიმე ტომის ან ქვეყნის ტერიტორიაზე ქალაქები სახელდებით, უიტერუხში მითითებულია ურიეიუნი და ამეგუ [...]; 5. ურარტელები დაპყრობილი ქვეყნებიდან მოსახლეობის, ცხენებისა და რქოსანი საქონელის გაყვანაზე მხოლოდ დიდი ქვეყნების დალაშქრვის შემდეგ ტოვებდნენ ცნობებს; 6. სარდური ლაპარაკობს უიტერუხის

¹³⁸ გ. მელიქიშვილი. სამხრეთ-დასავლეთ საქართველოს მოსახლეობის უძველესი გაერთიანებები.- სინ, ტ. 1, თბ., 1970, გვ. 383; შეადარე: მისივე, Наири-Урарту, Тб., 1954, с. 64.

¹³⁹ გ. მელიქიშვილი. ურარტუს სამეფო. ურარტული წყაროები. - ძახიქ, თბ., 1990, გვ. 275, 276, 293.

¹⁴⁰ Г. А. Меликишвили. УХН, Москва, 1960, с. 212, 228, 282.

ქვეყნის 3 თუ 6 ოლქის შესახებ და ა.შ.¹⁴¹ ყველაფერი, რა თქმა უნდა უიგერუსის ქვეყნის სიდიდებზე მეტყველებს.

აკად. გ. მელიქიშვილის აზრით, ძვ. წ. VIII-VII საუკუნეთა მიჯნაზე განადგურებული კოლხას გერიგორიაზე ჭოროხის ზღვასთან შეერთების რაიონში გამოჭრილა უიგერუსის ტომი.¹⁴² ჩვენი შეხედულებით, არაა გამორიცხული, რომ უიგერუსის ეთნიკური საზღვარი ზღვამდე მანამდეც გამოდიოდა. სადავო არაა ის გარემოება, რომ ურარტული წყაროების უიგერუსი (ვიგერუსი-ოჭერუსი) ანტიკურ წყაროებში გვევლინება ბიძერების სახელით. ჩვენი აზრით, საკითხავია ის, რომ უიგერუსი თუ ასეთი უმნიშვნელო ტომი იყო (რა თქმა უნდა იმ შემთხვევაში თუ მათ არქაბე-აფსარს შორის მოვათავსებთ) 1. მაშინ როგორ შეძლო ძღვევამოსილი კოლხას, თუნდაც მის გერიგორიაზე კიმერიელების გავლის შემდეგ, კოლხეთის ცენტრალურ ნაწილში გამოჭრა, 2. განა შეიძლება ვიფიქროთ დიდი და ძღვევამოსილი ვიგერუსის ტომის მემკვიდრედ მივიჩნიოთ აფსარ-არქაბეს შორის მოსახლე მცირერიცხოვანი ტომი? „მეფეთა ცხოვრების“ მიხედვით ვიგერუს-ოძეროსის ეპონიმს ოძრხოს სომ თავისმა მამამ მცხეთოსმა მისცა ტაშისკარიდან სპერის ზღვამდე გერიგორია, ისე, რომ ქალაქების ოძრხესა და თუხარისის მიდამოებიც მის კერძ ქვეყანაში შედიოდა.¹⁴³ ჩვენ ეჭვი არ გვეპარება იმაში, რომ უიგერუსი-ოძრხეს ქვეყნისა და მისი მემკვიდრე ტომის ბიძერების (ძარები) ისგორია მეგად ბნელი ბურუსითაა მოცული. ამ ბოლო დროს ტოპონიმ ოძრხეს ეტომოლოგიასთან დაკავშირებით უიგერუსისა და ბიძერების ურთიერთმიმართების საკითხს შეეხო ა. ჭინჭარაული. იგი წერს: აკად. გ. მელიქიშვილი ვარაუდობს, რომ ძვ. წ. IX-VIII საუკუნეების ურარტულ

¹⁴¹ Г. А. Меликишвили. УКН, с. 212, 282; Археологическая экспедиция 1916 года в Вань, доклады Н. Марра и И. Обрели, Петербург, 1922, с. 49.

¹⁴² Г. А. Меликишвили. К истории ... с. 223.

¹⁴³ ქართლის ცხოვრება (ანასეული ნუსხა), გვ. 6.

წყაროებში მოხსენიებული ვიგერუხის გომის სახელი შემოინახა გოპონიმმა ოძრხემ. შემდეგ ბერძნულ წყაროებში ჭოროხის შესართავის რაიონსა და მის სიახლოვეს გამოჩენილი ბიზერების გომი იგივე ვიგერუხები უნდა იყვნენ.¹⁴⁴ როგორც ვხედავთ, შენიშნავს ა. ჭინჭარაული ვიგერუხი, ბიძერი და ოძრხე ერთი ეტიმონიის ვარიაციებად არის მიჩნეული. ძალიან ღიდ ეჭვს იწვევს ღროისა და სიერცის ფაქტორი: „ვიგერ[უხ]ები ურარტუელებმა დაიპყრეს და მათს „სამეფო ქალაქ“ ურიეიუნში თავისი ციხე-სიმაგრე ააგეს. ამის შემდეგ ვიგერ[უხ]ები აღარსად ჩანან, ხოლო საუკუნეების შემდეგ ძველი საცხოვრისიდან ძალიან შორს, ჭოროხის შესართავის სამხრეთით ჩნდება რომელიღაც ველური გომი ბიზერები, რომელთა სახელსაც პატივცემული მეცნიერი ვიგერ[უხ]ბსა და გოპონიმ ოძრხეს უკავშირებს“¹⁴⁵ შემდეგ ა. ჭინჭარაული წერს, რომ სამცხის ცენტრი ოძრხე და ვიგერ-ბიზერების საცხოვრისები არა თუ მთლიანად, არამედ ნაწილობრივადაც ვერ ფარავენ ერთმანეთსო.¹⁴⁶ შ. ასათიანის აზრით, ვიგერუხი არაქსისა და ახურიანის შერწყმის დასავლეთით, არაქსის შუა წელის ჩრდილოეთით, ქალაქ სარიყამიშის აღმოსავლეთით ლოკალიზდება, ბიძერები კი არსაბე-ჭოროხს შორის.¹⁴⁷

¹⁴⁴ დამოწმებულია: Г. А. Меликишвили. К истории... с. 81.

¹⁴⁵ ა. ჭინჭარაული. გოპონიმ ოძრხეს ეტიმოლოგიისათვის, უმანიგარულ მეცნიერებათა ჟურნალი „საქართველო“, თბ., 1998, №1, გვ. 114.

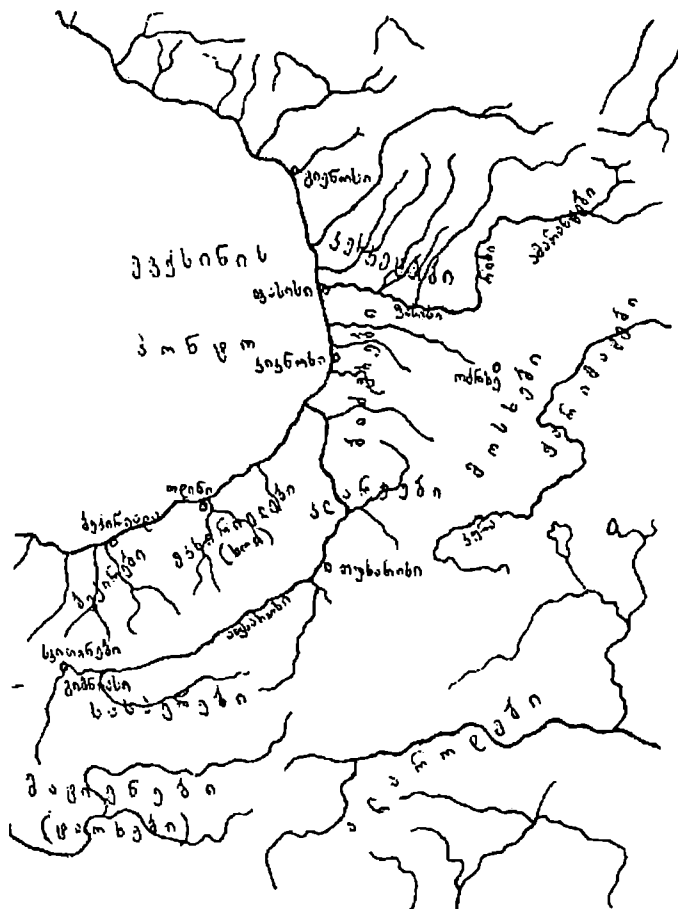
¹⁴⁶ იქვე.

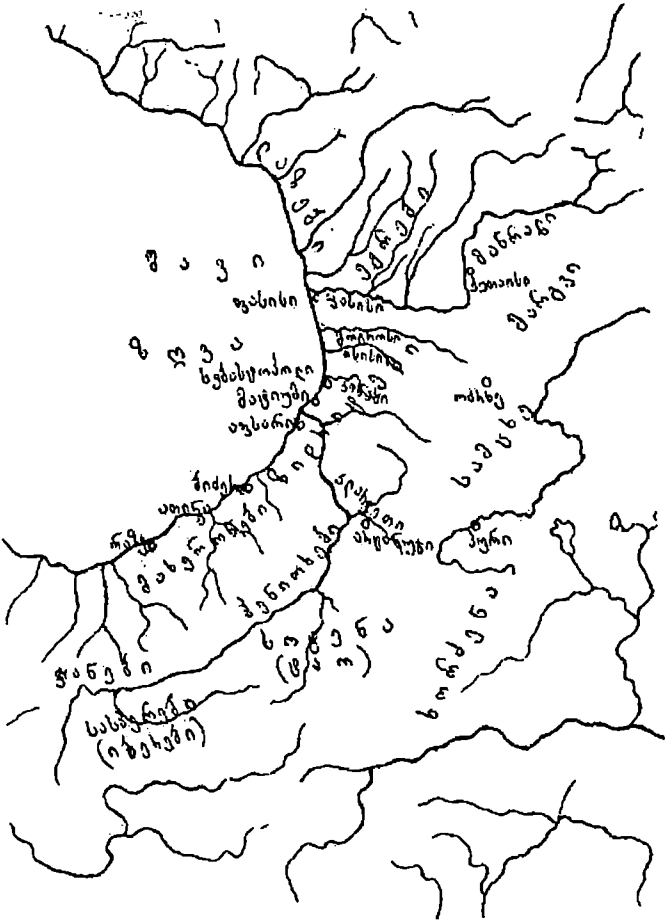
¹⁴⁷ შ. ასათიანი. ისტორიული სამხრეთ-დასავლეთ საქართველოს ონომასტიკა ასურულ და ურარტულ წერილობით წყაროებში. - სქაუქტ, გვ. 19, სქოლიო 46; ნ. არტუნიანი ვიგერუხს არაქსისა და ახურიანის შერთების სამხრეთ-დასავლეთით ათავსებს (Н. В. Арутюнян. Биайнили (Урарту), Ер., 1970, с. 194, 196, 199, 390-395). მისივე, Топонимика Урарту, Ер., 1985, с. 201-203.

^{147a} მელას ცნობით სამხრეთ-აღმოსავლეთ შავიზღვისპირეთში ბევრი ველური და გაუნათლებელი გომია. „უფრო ნაკლებ ველურნი“ არიან მაკროკეფალები, ბეჭირები და ბუქსერები (ალ. გამყრელიძე. პომპონიუს მელას ცნობები საქართველოს შესახებ. -ქწა, 1, თბ., 1965, გვ. 29.

ჩვენი აზრით, უნდა შეინიშნოს შემდეგი: 1. უიგერუსი უკანასკნელად ძვ. წ. VIII ს. მეორე ნახევარში ჩანს, ბიძერი კი ძვ. წ. IV ს.-ში ჩნდება. უიგერუსის „გაქრობა“ თავდაპირველად ურარტელების მიერ მათი ქვეყნის დაპყრობით, ხოლო შემდეგ ურარტუს დასუსტებით გამოწვეული უნდა იყოს. ბიძერი ბერძნულ წყაროებში ჩნდება მაშინ, როცა საერთოდ პირველად იწერება „პერიპლუსები“, ე.ი. აქ არ არის დროის ფაქტორი; 2. ურარტული, ძველი ქართული და ბერძნულ-რომაული წყაროებისა და არქეოლოგიური, ეთნონიმიკური და ტოპონიმიკური მასალების შესწავლისა და ანალიზის საფუძველზე ჩვენ მიგვაჩნია, რომ უიგერუსის გომის ლოკალიზაცია უნდა მოხდეს დაახლოებით იმავე ტერიტორიაზე, რომელიც მოგვიანებით ოძრხეს საერისთავოს ეკავა. ამჟამად, რომ უიგერუსი დაიანის (დიაოხის) ჩრდილოეთით, კოლხას ჩრდილო-აღმოსავლეთით (ან უკიდურეს შემთხვევაში აღმოსავლეთით) და აფუნის (უფლისციხის ქვეყანა) სამხრეთ-დასავლეთი მხარე ეკავა. შესაძლებელია მცირე აზიელი მუშქების შემოსვლისა და შემდეგდროინდელი სამცხის ტერიტორიაზე დამკვიდრების (ძვ. წ. 776 წ.) შემდეგ უიგერუსის გომის გარკვეულმა ნაკადმა მართლაც გადმოინაცვლა ვიწესა (ან არქაბეს) და რიონს შორის მოთაყესებულ ზღვისპირა ბოლში. როგორც ზემოთ აღინიშნა, ანტიკური წყაროები უიგერუს-ბიძერების ასეთ ლოკალიზაციას მხარს უჭერენ. „მეფეთა ცხოვრებით“ კი აღნიშნულ მხარეს ოძრხეს საერისთავოს ერთ-ერთი სუბიექტი „აჭარის ქვეყანა“ ფარავს. ასე რომ „სიერცის“ ფაქტორიც გამორიცხულია; 3. გაკვირვებას იწვევს ბიძერების „ველურ ტომად“ მონათვლა. ძვ. წ. VI საუკუნიდან მოკიდებული ბიძერებს არაერთი წყარო იხსენიებს და მათი ველურობის თაობაზე არაფერი აქვთ ნათქვამი.^{147ა}

ბიძერების ფართო არეალზე განსახლების შესახებ ისიც უნდა მეტყველებდეს, რომ ეს სატომო სახელი „ვი(-ძარ“)





კავშირშია სახელწოდებასთან-„აჭარა.“¹⁴⁸ ბერძნულ-რომაულ წყაროების მიხედვით, ბიძერი თავსდება ვიწე-არქაბესა და ფასისს (რიონი) შორის მოთავსებულ ტერიტორიაზე.¹⁴⁹ „ფარნავაზიანის“ მიხედვით კი ეს მიწა-წყალი ოძრხეს საერისთავოში შემავალი ერთ-ერთი თემის აჭარისა იყო.¹⁵⁰

უიგერუხ-ბიძერების ფართო არეალზე განსახლების შესახებ უნდა მიგვითითებდეს აგრეთვე ტოპონიმთა და ჰიდრონიმთა სიმრავლე, რომელთა უმრავლესობა ეთნონიმური წარმოშობისაა და რომლებშიც ანტიკური „ბერ“-„მარ“-ის ქართული შესატყვისი „ჭერ“-„ჭარ“ ფუძეები გამოიყოფა. პირველ რიგში აღსანიშნავია თვით სატომო სახელწოდებები-უიგერუხი, ბიძერი, პიდრიტი, ამპრევი, გასათვალისწინებელია აგრეთვე თანამედროვე და ანტიკური სახელები:¹⁵¹ ჭოროხი (ჭაროხი), მაჭახელი (მაჭარხი), ოლქი აჭარა, სოფელი დიდაჭარა, მთა აჭარა, მდინარე აჭარისწყალი, ყანა აჭარელა, სოფ. აჭარისაღმართი, სოფ. აჭი, მდ. აჭისწყალი, ქალაქი ვიწე (ბიჭერ), ქალაქი ძადრისი, ნაესადგური ბიძერი და ა. შ. ბიძერთა (ჭართა) ტომის განსახლების არეალი, რომ თანამედროვე აჭარის საზღვრებს სცდებოდა, ჩვენი აზრით, მეტყველებს აგრეთვე ამ მხარესა და მის მომიჯნავე რაიონებში ყუაქვერიანი ცულის ცავრცელება. ისინი დღეისათვის მოპოვებულია როგორც საკუთრივ აჭარის

¹⁴⁸ ს. გოგიტიძე. აჭარის ეტიმოლოგია, გვ. 28-29.

¹⁴⁹ ს. გოგიტიძე. სამხრეთ-აღმოსავლეთ შავიზღვისპირეთის ძველი ისტორიის დამახინჯების კიდევ ერთი ცდა, ჟურნ. „ლიტერატურული აჭარა“, 1999, №3, გვ. 150.

¹⁵⁰ ქართლის ცხოვრება, ტ. 1, თბ., 1955, გვ. 24; ს. გოგიტიძე. აჭარა V საუკუნეში, ჟურნ. „ლიტერატურული აჭარა“, 1998, №7; მისივე, ძიებანი ვახტანგ გორგასალისდროინდელი ქართლის ისტორიიდან, ბათ., 1998, გვ. 48.

¹⁵¹ ს. გოგიტიძე. აჭარის ეტიმოლოგია და ბიძერების ტომის საკითხი, გვ. 120-130; მისივე, სახელწოდება „მაჭახელის“ (მიჭიხიანის) შესახებ. გვ. 177-180; ჭოროხის ეტიმოლოგია, გვ. 89-92; დ. მუსხელიშვილი. აჭარის ისტორიული გეოგრაფიისათვის, 1997, ხელნაბეჭდი, გვ. 20-21.

(საღორეთი, სიხალიძეები, ჭეანა, ჩაისუბანი, ხუცუბანი), ისე მოსაზღვრე რაიონებში (გუბაშეულის ხეობა-ხევის განძი, უღე-სამცხეში).¹⁵² მკვლევარები ა. კახიძე და შ. მამულაძე მათ ძვ. წ. XIII-XI საუკუნეებით ათარილებენ, ამავე დროს მიიჩნევენ, რომ ყუაკვერიანი ცულების გენეზისი აჭარის უძველეს მოსახლეობასთან უნდა იყოს დაკავშირებული, რადგან ამ ტიპის ცულთაგან უმეტესი და ყველაზე ადრეული აჭარის ტერიტორიაზეა მოპოვებული.¹⁵³ ეს აზრი მართებულია და აქედან გამომდინარე მიგვაჩნია, რომ ცულების ეს ტიპი ჭართა ტომის წარმომადგენელთა ნახელავი უნდა იყოს. ყუაკვერიანი ცულების გავრცელების არეალი მეტ-ნაკლებად განსაზღვრავს ბიძერთა ტომის განსახლებით მოცულობას. კავშირ-ურთიერთობები აღნიშნულ მხარეებს შორის უძველესი დროიდან უნდა დამყარებულიყო. თავდაპირველად, როგორც ჩანს, მთიან და ბარის აჭარას შორის. დ. მუსხელიშვილის აზრით, დღევანდელი აჭარა ორი მნიშვნელოვანი ისტორიული „ქვეყნისაგან“ შედგება: საკუთრივ აჭარა „დიდი აჭარა“ და „მცირე აჭარა“ (ბარი).¹⁵⁴

ამრიგად, ისტორიული აჭარის (ოძრხეს საერისთავოს დასავლეთი ნაწილი) ტერიტორიაზე ძველადმოსავლურ ხანაში მოსახლეობდნენ ან კოლხები, ან ჭარები (უიტერუხი). შესაძლებელია ამ ეპოქაში ჭართა დასავლური თემები დაფარული იყო ჰეგემონის კოლხის სახელით. წინააღმდეგ შემთხვევაში „ფარნაეაზიანის“ ცნობის აჭარის ტერიტორია ჭარებს ძვ. წ. 723 (კიმერიელების შემოსევა) ან ძვ. წ. 676 (მესხთა სამცხეში დამკვიდრება) წელს უნდა დაეკავათ. ანტიკური ხანის დასაწყისშივე (ძვ. წ. VI ს.) აჭარის ტერიტორია იმავე ჭარებს (უიტერუხ-ბიძერებს) უჭირავთ და არა მარტო იმ პერიოდში, არამედ მთელი

¹⁵² ა. კახიძე, შ. მამულაძე. აჭარისწყლის ხეობის არქეოლოგიური ძეგლები, ბათ., გვ. 21-25.

¹⁵³ იქვე, გვ. 20.

¹⁵⁴ დ. მუსხელიშვილი. აჭარის ისტორიული გეოგრაფიისათვის, გვ. 14, 21, 53.

ანტიკური ხანის განმავლობაში. ქართული და სომხური წყაროების აჭარის მიწა-წყალზე მოსახლე გომს ბერძნულ-რომაული წყაროები ბიძერებს-ვიმარებს უწოდებენ. ესენი აჭარის მკვიდრთა წინაპრები არიან და ამათვე მისცეს სახელი მათსავე სამკვიდრებელს - აჭარას (ვი-ძარ|ო-ძარ|ა-ჭარ-ა).

როგორც ზემოთ აღინიშნა მკვლევართა მეტი წილი აჭარის ტერიტორიაზე მოსახლე გომად ჭანებს წარმოგვიდგენენ. ამიტომ, ჩვენი აზრით, ინტერესმოკლებული არ იქნებოდა მოკლე ექსკურსი გავვეკეთებინა ჭანების საბინადრო ადგილის გასარკვევად. აქედან გამომდინარე დაგვედგინა იყვნენ თუ არა რაიმე დამოკიდებულებაში საკუთრივ ჭანები აჭარის ტერიტორიაზე მოსახლე გომთან-ბიძერებთან?

ჭანების პირველი მოხსენიება ეკუთვნის ბერძენ მწერალს სტრაბონს (ძვ. წ. 64 - ახ. წ. 24 წ.). იგი თავის „გეოგრაფიაში“ გადმოგვცემს: „ტრაპეზუნტისა და ფარნაკიის ზემოთ მოსახლეობენ ტიბარენები, ქალღები და სანები, რომელთაც უწინ მაკრონებს უწოდებენ.“¹⁵⁵ როგორც ვხედავთ, არც ამ მონაცემებში დაზუსტებით არაა ნათქვამი თუ სად მოსახლეობენ ჭანები. ფაქტი ერთია, რომ ჭანები, როგორც გომი ასპარეზზე მოულოდნელად ჩნდებიან ძველი და ახალი წელთაღრიცხვის მიჯნაზე, მაგრამ სხვა საკითხავია როგორ უნდა გავიგოთ მაკრონებს ახლა ჭანები ეწოდებათ?

ზოგი მკვლევარი მაკრონებს სანებთან აიგივებდა და სანების პირველ მოხსენებლად ჰეკატეოს მილეტელს (ძვ. წ. VI-V სს.) მიიჩნევდა (ს. ჯანაშია). სტრაბონისა და სტეფანე ბიზანტიელის (მას დაცული აქვს პირველის ცნობა) ცნობის ასეთი გაგება სწორი რომ არ იყო აღრევე მენიშნულ იქნა (მ. ინაძე). ზოგი მკვლევარის აზრით, ქსენოფონტეს „ანაბასისში“ იმიტომ ვერ ვხვდებით სანებს, რომ ამ დროისათვის „სანს“ თავისი მნიშვნელობა

¹⁵⁵ Страбон, География, с. 515.

დაკარგული აქვს და მაკრონები თავიანთ უფლებებში ისევ აღდგენილი ჩანან (თ. მიქელაძე).

ივ. ჯაფახიშვილმა გამოთქვა ვარაუდი, რომ მაკრონები იგივე მეგრელებია.¹⁵⁶ ეს შეხედულება გაზიარებულია სამეცნიერო ლიტერატურაში. სანების იგივე ჭანების ეთნიკური

წარმომავლობის შესახებ შეიძლება ითქვას, რომ იგი სევანურენოვანი გომი.¹⁵⁷ ივ. ჯაფახიშვილით სანი-ჭანი იგივეა, რაც მო-სინ-იკ-ი¹⁵⁸. თვით სახელწოდება მოსინიკი კომპეტენტურ მკვლევართა მიერ სევანების თვითსახელ „მუშუან“-ის ფორმანაცვალი (ბერძნულად გააზრებული) სასება.¹⁵⁹ ასევე გამოთქმულია მოსაზრება, რომ სანი ჩრდილოეთიდან (თან. აფხაზეთის ტერიტორიიდან, სადაც, მაშინ ძირითადად სევანური გომები მოსახლეობდნენ) სამხრეთში მოვლენილი სანიგია, ძველი წელთაღრიცხვის მიწურულს.¹⁶⁰ სანიგი (სანიკი) კი შეიძლება იყოს იგივე

¹⁵⁶ ივ. ჯაფახიშვილი. ქართველი ერის ისტორია, წ. 1, თბ., 1913, გვ. 29.

¹⁵⁷ თ. ქემერტელიძე. სასპერთა გაერთიანების შესახებ, ჟურნ. „იქსიკარი“, 1992, №9-10, გვ. 179; ჭანების სევანურენოვნებაზე უნდა მიუთითებდეს ენები კესარიელის (III-IV სს.) ერთი ცნობაც; მისი ვადმოცემით სანები იგივე სანიგებია (БДИ, 1948, №3, с. 222). ს. გოგიტიძე. რომელ ენაზე მეტყველებდნენ ანტიკური ხანის ჭანები, ჟურნ. ლიტერატურული აქარა, 2001, №7.

¹⁵⁸ სანიგები კი მოსახლეობდნენ თან. აფხაზეთის ტერიტორიაზე (შენიშნა იქვე). ეს გომი საკუთრივ სევანები (სანი-გი→სოანა→სვანი) ან სევანური წარმომავლობისანი უნდა ყოფილიყვნენ. ივ. ჯაფახიშვილი. ქართველი ერის ისტორია, წ. 1, 1960, გვ. 404; სანებისა და სანიგების კავშირზე მიუთითებს აგრეთვე თ. ყაუხჩიშვილი (ბერძენი მწერლების ცნობები საქართველოს

შესახებ, VI, თბ., 1987, გვ. 22-23).

¹⁵⁹ თ. მიქელაძე. ძიებანი კოლხეთისა და სამხრეთ-აღმოსავლეთ შავიზღვისპირეთის უძველესი მოსახლეობის ისტორიიდან, თბ., 1974, გვ. 13; თ. ყაუხჩიშვილი. ბერძენი მწერლების ცნობები საქართველოს შესახებ, IV, თბ., 1980, გვ. 44-45.

¹⁶⁰ ბერძენი მწერლების ცნობები საქართველოს შესახებ, VI, ძველი ბერძნულიდან თარგმნა, გამოკვლევა და საძიებლები დაურთო თ. ყაუხჩიშვილმა, თბ., 1987, გვ. 23, სქოლიო 30.

ქენიობი ან სანი→სოანა→სევანის შერყენილი ფორმა. ასე, რომ სანი-ჭანი შეუძლებელია იყოს იგივე მაკრონი. მათ თითოეულს ერთ დროს განსაზღვრული მიწა-წყალი ეჭირათ. სტრაბონის გეოგრაფიის წერის დროს (ახ. წ. 10-იანი წწ.) მაკრონი, როგორც დამოუკიდებელი გომი არ არსებობს, იგი უკვე გამქრალია. რომაულ მწერლობაში მაკრონის მოხსენიება ძველი წყაროების (ბერძნული) გავლენით უნდა იყოს განპირობებული.

ჭანის მოხსენიებას ვხვდებით აგრეთვე სტრაბონის უმცროსი თანამედროვე პლინიუსის (ახ. წ. 23-79 წწ.) „ბუნების ისტორიაში.“¹⁶¹ რომაელ მწერალს მოვლილი ჰქონია შაეი ზღვის სამხრეთ-აღმოსავლეთი სანაპირო. იგი თავის წიგნში გადმოგვცემს როგორც თავისი თვალით ნანახ, ისე სხვა წყაროებით ცნობილ ცნობებს, ზოგჯერ ასდენს მათ შეჯერებასაც, მაგრამ არ განმარტავს თუ რომელი მასალა საიდან აიღო. პლინიუსი ჭანებს სამ ერთმანეთისაგან დამორებულ გერიგორიაზე მცხოვრებლად წარმოადგენს (თუ მისი ტექსტის „კენარებს“ და „სხვა სანებს“ ჭანებად ჩათვლით): პირველი ცნობით: მდ. თერმოდონტის შემდეგ ცხოვრობენ გომები კენარები, ხალიბები, არის კოტიების ქალაქი, გომები ტიბარენები...“ (VI, 11); მეორე ცნობით: „...ტრაპეზუნტამდე სანაპიროზე მდინარეა პიკსიპესი, იმის იქით კი სან-ქენიობთა გომი...“ (VI, 12); მესამეთი კი: „...სხვა მდინარეა-ხარიენტი, ხალციების გომი, ძველები, რომ ფთიროფაგებს ეძახდნენ და სხვა სანები. მდინარე ხობისი კავკასიონიდან სვანებზე ჩამოდის...“ (VI, 14).

პირველი ცნობით, სანები (კენარები?) სადღაც პალის-თერმოდონტის მიდამოებში იგულისხმებიან; ამ კენარებს თუ სტრაბონის კენარებთან (თრაკიული გომი)¹⁶² რაიმე კავშირი არ აქვთ, მაშინ იქნებ კენ-არი პროკოპი კესარიელის ო-კენ-იგ-ებს დაუკავშირდეს, მაგრამ ამ უკანასკნელი იღვის გაზიარება მათი გერიგორიული

¹⁶¹ ტაციტუსის ცნობები საქართველოს შესახებ, გვ 31-32.

¹⁶² Страбон. География, с. 585, 879 (указатель).

დაცილებულობის გამოც რთულდება. თუმცა არაა გამოირიცხული ჭანების ძველი და ახალი წელთაღრიცხვის მიჯნაზე მეზობელ რეგიონებში გადაადგილება. ამ მიმართულებით კი ჩვენი აზრით, გარკვეული სამუშაოებია ჩასატარებელი.

პლინიუსის მეორე ცნობით, სანები ჰენიოხებთან კავშირში მოიხსენიებიან, თვით ტერმინი „სან-ჰენიოხი“ შესწავლას მოითხოვს.

სამხრეთის ჰენიოხებს ზოგი მკვლევარი ურარტული წყაროების იგანიების უკავშირებს, რომლებიც ჩილდირის ტბის მიდამოებში მოსახლეობდნენ.¹⁶³ მათი დასავლეთით (სამხრეთ-აღმოსავლეთ შავიზღვისპირეთში გადმონაცვლება პოგვიანებით უნდა მომხდერიყო (გ. მელიქიშვილი). ზოგი მკვლევარი ჰენიოხების სამხრეთში გამოჩენას ჩრდილოეთელი ჰენიოხების (მოსახლეობდნენ თან. აფხაზეთის ტერიტორიაზე) გადმონაცვლებით ხსნის. ზოგიც მას ჭანურ ტომად მიიჩნევს.¹⁶⁴ ჩვენ არ გამოვრიცხავთ ტერმინების „სან“-ისა და „ჰენ“-ის იდენტურობას, რომლებიც ჭანის ადგილობრივი ფორმის მიმსგავსება შეიძლება იყოს. რაც შეეხება პლინიუსთან ერთი და იმავე ტომის ორ ვარიანტულ სახელად მოხედრა სხვადასხვა წყაროებიდან სარგებლობის შედეგი უნდა იყოს, ან იქნებ თვით რომაელი ავტორი შეგნებულად ხმარობს ჭანების აღსანიშნავად ტერმინს სან-ჰენიოხს. თუ ჩვენი მსჯელობა სწორია, მაშინ ასახსნელია თუ რატომაა არიანესთან მოხსენიებული ჰენიოხები მაქერონებთან კავშირში და

¹⁶³ П. Ушаков. К походам урартийцев в Закавказье в IX и VIII вв. до н.э., ВДЛ, 1946, №2, с. 37-38; გ. მელიქიშვილი. უძველესი სამეფო სამხრეთ საქართველოს ტერიტორიაზე. - მიმომხილველი, ტ. II, თბ., 1951, გვ. 211; მისივე, Наири-Урарту, Тб., 1954, с. 57; მისივე, К истории древней Грузии, Тб., 1959, с. 365.

¹⁶⁴ მ. ინაძე. ჭანები. - სქაუქტ, გვ. 396. გ. მელიქიშვილის მიხედვით ფოთის მიდამოებში მოსახლე ჰენიოხები სვანურენოვანი ტომი იყო (საქართველოს, კავკასიისა და მახლობელი აღმოსავლეთის უძველესი მოსახლეობის საკითხისათვის, თბ., 1965, გვ. 64).

ჭანიკეს (წყაროებშია - თიანიკე) ქვეყანა კიდევ განცალ-
კევებით.¹⁶⁵

პლინიუსის სან-პენიოხები საძებარია დაახლოებით იქ, სადაც სტრაბონისა და პროკოპი კესარიელის ჭანები თავსდებიან.

პლინიუსის მესამე ცნობის „სხვა სანები“ ძნელი სათქმელია ჭანებს გულისხმობს თუ სანიგებს (სვანებს). თუმცა კონტექსტიდან აშკარად ჩანს, რომ ისინი კოლხეთის ჩრდილოეთ მონაკვეთზე მოსახლეობენ. მკვლევარნი მათ სამეგრელოს ტერიტორიაზე ათავსებენ,¹⁶⁶ რაც საეჭვო ჩანს. ჩვენი აზრით, ესენი სვანები (სტრაბონთან-სოანა) მომდევნო ხანის რომაულ-ბიზანტიური წყაროების სანიგები არიან და არაფერი უნდა ჰქონდეთ საერთო ეგრულ ჯგუფებთან.

მაშასადამე, დამუსტებით იმის თქმა შეიძლება, რომ პლინიუსის ჭანები მოსახლეობენ დაახლოებით იქ, სადაც სტრაბონის ჭანები. სტრაბონთან ასახულია მაკრონებზე ჭანების ბატონობის ფაქტი; პლინიუსთან შეიძლება მსგავსი მომენტი ასახული იყოს პენიოხთა ტომის ნაწილთან (პენიოხთა გარკვეული ნაწილი ამ დროს მახერონებთან კავშირში არიან), თუ რა თქმა უნდა, როგორც ზემოთ აღინიშნა პენიოხი სანის მსგავსად ჭანის სახენაცუალი ფორმა არაა.

ჭანების ქვეყანას „თიანიკე“-ს ფორმით მოიხსენიებს მეორე რომაელი მოხელე ფლავიუს არიანე, რომელმაც ჩვენთვის საინტერესო მიდამოები ას. წ. 131 წელს მოიარა. მისი ცნობით, მდ. ოფისი ყოფდა კოლხთა და თიანიკეს ქვეყნებს.¹⁶⁷ კოლხები არიანესავე ცნობით, ტრაპეზუნტის მიდამოებში ლოკალიზდებიან,¹⁶⁸ ამიტომ ტრაპეზუნტ-ოფისს (სულაკლი) შორის კოლხების ქვეყანა, ხოლო ოფისს შემდეგ თიანიკეს ქვეყანა უნდა მოთავსდეს. მაგრამ თუ

¹⁶⁵ ფლავიუს არიანე. მოგზაურობა შავი ზღვის გარშემო, გვ. 36, 42.

¹⁶⁶ ს. ჯანაშია. შრომები, III, თბ., 1959, გვ. 15.

¹⁶⁷ ფლავიუს არიანე. მოგზაურობა... გვ. 36.

¹⁶⁸ იქვე, გვ. 42.

გავითვალისწინებთ იმ გარემოებას, რომ ოფისს შემდეგ ძიღრიგების (ბერძნული წყაროების ბიძერები) გერი-ტორიამდე ზღვის სანაპირო ზოლის გასწვრივ მაქერონებისა და პენიოხების სამეფო მდებარეობდა, მაშინ თიანიკეს ქვეყანა ზღვის სანაპირო ზოლის სიღრმეში, მდ. ოფიუნტის ზემო წელის მიდამოებიდან სამხრეთისაკენ თუ სამხრეთ-აღმოსავლეთისაკენ არის საძებარი. იქნებ ამავე საფუძველზეა თიანიკე-ჭანები მოთავსებული აღნიშნულ გერიტორიაზე ნ. კეჭაყმაძის მიერ არიანეს ცნობების მიხედვით შედგენილ რუქაზე.¹⁶⁹ მისი განმარტებით „ეს ტომები (თიანიკე-ჭანები და აბასგები-ს. გ.) ნაპირს დაცილებულნი იყვნენ და მთიანეთში ცხოვრობდნენ.“¹⁷⁰ აქედან გამომდინარე უნდა დავასკვნათ, რომ ახ. წ. II ს-ში ჭანები მოსახლეობდნენ ოფის-რიზეს მიდამოებიდან სამხრეთისაკენ კონტინენტურ ნაწილში. არიანეს მონაცემებით ჭანები ზღვის სანაპირო ზოლში არ მოსახლეობენ. რიზე-ათინას მიდამოები უჭირავთ მაქელონებისა და პენიოხების სამეფოს;¹⁷¹ ზოგჯერ ამ სამეფოს მმართველს პენიოხების მეფეს უწოდებენ.¹⁷² აღნიშნულ ზღვისპირა ზოლს პენიოხების საცხოვრისად წარმოგვიდგენს პლინიუსი ახ. წ. 78 წელს და ფლავიუს არიანე (ახ. წ. 131 წლის ცნობა); ზოროასტრის ქააბის წარწერა (ამოკვეთილია 261 წელს) ამ სამეფოს მახელონიას (ბერძნული ტექსტით-*Μαχελοῦα*) და „სიკან“-ს (ფალაური ტექსტით-Syk'n) უწოდებს.¹⁷³ აღმოსავლეთი შავიზღვისპირეთის სამხრეთ მონაკვეთზე ჭანების დასახლების შესახებ არც V ს. ბერძენ ანონიმს მოეპოვება ცნობა. მისი თქმით, ოფიუნტიდან არქაბემდე ძველად

¹⁶⁹ იქვე, თანდართული რუკა.

¹⁷⁰ იქვე, გვ. 23.

¹⁷¹ თ. ყაუხჩიშვილი. საქართველოს ისტორიის... გვ. 101.

¹⁷² იქვე, გვ. 204-205.

¹⁷³ ნ. ლომოური. ნარკვევები ქართლის (იბერიის) სამეფოს ისტორიიდან, თბ., 1975, გვ. 13; D. Braund. Georgian in Antiquity, p. 240 და სქოლიო 18.

მოსახლეობდნენ ეკხირიელები, ახლა კი მაქელონები და პენიოხები.¹⁷⁴ ჩვენი აზრით, ბერძნული წყაროების ეკხირიელები რომაული წყაროს მაქერონებს შეეფარება. ამ გომის სახელი შემოინახა აჭარის ერთ-ერთმა ხეობამ-მაჭახელმა. მაქელონები, რომლებიც მოსახლეობდნენ ოფიუნგ-არქაბს შორის ანგიკურ ხანაში (მათი ლოკალიზაცია დაზუსტებას მაინც მოითხოვს) რომაულ ხანაში პენიოხებთან ერთად გაერთიანებული არიან ერთ სამეფოში. ასეთ შემთხვევაში პენიოხები თუ ჭანებია, მაშინ ისინი მაქელონების მეზობლად სამხრეთ-აღმოსავლეთი შავიზღვისპირეთის კუთხის შიგნით მოსახლედ უნდა ვიგულოთ და არა ზღვის სანაპიროზე. თუმცა, როგორც ქვემოთ დავინახავთ, პროკოპის მონაცემები ჭანების შესახებ ასეთი ვარაუდს არ ეწინააღმდეგება. ბიზანტიელი ისტორიკოსის მონაცემებზე დაყრდნობით, ჭანები მაქელონების აღმოსავლეთით კი არა, სამხრეთ-აღმოსავლეთით და სამხრეთით მოსახლეობენ.

პროკოპი კესარიელი გვამცნობს: „მოგიერთი მათგანი ამბობს, რომ გრაპეზუნგელთა მოსაზღვრენი არიან ან სანები, რომელთაც ახლა ჭანები ეწოდებათ, ან კოლხები, სხვანაირად ლაბებს რომ ეძახდნენ, რომელნიც ახლაც იმავე სახელს ატარებენ.“¹⁷⁵ თუმცა-შენიშნავს იგი-არც ერთი ამათგანი სიმართლეს არ შეეფარება. ჭანები ხომ ზღვის ნაპირს ძალიან არიან დამორებული და არმენიელების გვერდით ცხოვრობენ შუახმელეთზე...“ შემდეგ დასახელებულია ჭანების საცხოვრისი; იქვე მიუთითებს „... ჭანები გამოირჩევიან როგორც არაზღვის-პირა მცხოვრებლები...“¹⁷⁶

როგორც ვხედავთ, ჭანები არც ახ. წ. VI ს-ში მოსახლეობენ ზღვის სანაპირო მთლიან. ეს რომ ასე იყო, ამას პროკოპის სხვა ცნობებიც მოწმობენ. მისი გადმოცემით: ა) ჭანეთის მთების გადაღმა რომაელთა

¹⁷⁴ ფლავიუს არიანე. მოგზაურობა... გვ. 85.

¹⁷⁵ ს. ყაუხჩიშვილი. გეორგია, II, თბ., 1934, გვ. 90.

¹⁷⁶ იქვე, გვ. 90-91.

ქვეშევრდომი არმენიელები ცხოვრობენ;¹⁷⁷ ბ) ჭანეთის მთებიდან ჩამოდის მდინარე ბოას-აკამფსისი,¹⁷⁸ ე. ი. ჭოროხი.

პირველი ცნობით, ჭანები მღვისპირა ზოლის სიღრმეში არმენიელთა მეზობლად იგულისხმებიან; მეორე ცნობის მიხედვით ჭანთა მიწა-წყალი და ჭანეთის მთები ჭოროხის სათავეების მახლობლადაა საძიებელი. ბიზანტიელი ისტორიკოსის გადმოცემით, ტრაპეზუნტ-პეტრას სანაპირო ზოლში სულ სხვა ხალხი მოსახლეობს, ისინი არც ჭანებია და არც ლაზები.¹⁷⁹

პროკოპი კესარიელი, ჩვენი აზრით, ამ კითხვაზეც იძლევა ზუსტ პასუხს.

ბიზანტიელი ისტორიკოსის აღწერით, ჭანთა ქვეყანა ასეთია: „ჭანების მიწაზე არის ადგილი სხამალანიხი, სადაც იუსტინიანემ ააშენა პირველი ეკლესია ახლადმოქცეული ჭანებისათვის. ამ ადგილას ქვეყანა წარმოადგენს გზაჯვარედინს სამი მიმართულებით, ასე რომ აქ იწყება რომაელთა მიჯნა, სპარსეთის არმენიელებსა და ჭანებს შორის და აქვე შორდებიან. ამ პუნქტში იუსტინიანემ ააშენა -პირველი სიმაგრე ქვეყანაში ორონი...“ შემდეგ განაგრძობს პროკოპი ორონიდან ორი დღის სავალზე ერთ-ერთი ჭანური ტომის ოკენიტი ჭანების მიწაზე დგას სოფელი ხარტი. ხარტიდან აღმოსავლეთისაკენ იხსნება ციცაბო ხეობა ჩრდილოეთის მიმართულებით, სადაც მდებარეობს სიმაგრე ბარხი. შემდეგ გაგონის მთების კალთები... მთებს უკან დაბლობ ადგილას არის სოფელი კენა, აქედან დასავლეთისაკენ - სიმაგრე სისილისი. ამ უკანასკნელიდან მარჯვნივ ჩრდილოეთისაკენ - Местность, называется фассатом Лонгина по имени римского полководца Лонгина Исавра... აქ იუსტინიანეს ღროს აშენდა სიმაგრე ბურგი სისილისიდან ერთი დღის სავალ გზაზე. შემდეგ მოდის კოქსილანის ჭანების მიდამოები, მათ

¹⁷⁷ იქვე. გვ. 92.

¹⁷⁸ იქვე.

¹⁷⁹ იქვე. გვ. 182-192.

აქეთ ორი სიმაგრე სსამალანისი და ჭანგაკი (Proc. Aed. III, 6, p. 257).

პროკოპის წიგნის აქ მოგანილი ნაწყევტიდან ჩანს, რომ თუ სად მოსახლეობდნენ ჭანები, აქვე ლაპარაკია ჭანების ორი გომის ქვეყანათა შესახებ. კარგად ჩანს, რომ ჭანების საბინადრო ჭოროხის ზემო წელის მიდამოებს მოიცავდა და არა ზღვის სანაპირო ზოლს. ეს რომ ასეა, ამას ემომწმება ისტორიკოსის მომდევნო ცნობაც: ჭანების მიწის იქით მოდის ქვეყანა, ექსინის პონგოს სანაპიროზე გადაჭიმული მთავარი ქალაქით გრაპემუნგით (III, 7, p. 260). გრაპემუნგელების გერიგორია მიდის სუსარმიამდე და რიზემდე, რომელიც გრაპემუნგს დამორებულია ორი ღლის საეალ გზაზე (Proc. Goth. IV, 2, p. 463-4).

ბიზანტიელი ისტორიკოსის მიხედვით არც რიზეს შემდეგ მოსახლეობენ ჭანები, მისი ცნობით: „რიზეს მოსდევს მიწა-წყალი ერთი ხალხისა, რომელიც რომაელებს და ლაზებს შორის მოსახლეობს.“ პროკოპის გადმოცემით „ერთი ხალხის“ გერიგორიაზეა ათინა, არქაბე და აფსარუ. მათი საზღვრები მიდის პეტრამდე¹⁸⁰ (თან. ციხისძირი). ასე, რომ VI საუკუნის შუა ხანებში სამხრეთ-აღმოსავლეთ შავიზღვისპირეთის ბოლი (რიზე-პეტრას ციხის მონაკვეთი) უჭირავს ერთი გომის მოსახლეებს, ისინი არც რომაელებია, არც ჭანები და არც ლაზები. პროკოპი კესარიელი ამ „ერთი ხალხისგან“ ცალკე ჰყოფს და ახასიათებს ჭანებსა და ლაზებს, რომელთაც სხვა გერიგორიაზე მოსახლე გომად წარმოგვიდგენს.¹⁸¹

პროკოპი მოგვითხრობს, რომ ჭანების რაზმი, რომელიც პეტრასთან ბრძოლაში (550 წ.) მონაწილეობდა, სამშობლოში დაბრუნებისას საზღვაო სანაპიროთი მივიდნენ რიზეში, აქედან ათენსა და გრაპემუნგის გავლით დაბრუნდნენ სახლებში. ბიზანტიელი ისტორიკოსის ამ და სხვა ცნობებს იმომწმებს ნ. აღონცი და გვაწვდის აზრს, რომ

¹⁸⁰ გეორგიკა, II, გვ. 94.

¹⁸¹ იქვე, გვ. 182-192.

ჭანები სინამდვილეში, ცხოვრობდნენ სანაპიროდან შორს მატერიკის შიგნით.¹⁸² მისივე განმარტებით, ოკენიგის ჭანები ცხოვრობდნენ კოქსილანის ჭანების სამხრეთით. პირველთა ადგილმდებარეობა კი გაიგება ხარგის (ბაიბურთს ზემოთ) მდებარეობით. პროკოპის მონათხრობს ჭანების შესახებ მხარს უჭერს მეორე ბიზანტიელი ისტორიკოსის ავათიას (VI ს.) მონაცემიც. იგი წერს: „ჭანები ცხოვრობდნენ ევქსინის პონგოს სამხრეთით ქ. ტრაპეზუნტის ქვემოთ...“¹⁸³

დ. ხახუტაიშვილის აზრით, კერასუნტ-ტრაპეზუნტის მიდამოებში მცხოვრებთათვის ძირითადი სატომო სახელი ჭანი ყოფილა. მეცნიერის სამართლიანი მითითებით-ლაზები მათ მწიგნობრული გზით შეერქვათ. ჭანები პროკოპი კესარიელის დროს ზღვის სანაპიროზე აღარ ცხოვრობდნენ; მათ აღმოსავლეთიდან არმენები ემეზობლებოდნენ.¹⁸⁴

გ. მელიქიშვილის გამოკვლევით, ახ. წ. I-II საუკუნეების წყაროებით ჭანები მოსახლეობდნენ ტრაპეზუნტის სამხრეთით მთიან ოლქებში. აქედან ისინი თავს ესხმოდნენ როგორც ტრაპეზუნტს, ისე რომის იმპერიის სხვა სამფლობელოებს.¹⁸⁵ ჭანების ლოკალიზაციის მსგავსი ვარიანტებია შემოთავაზებული სხვა მკვლევართა მიერ შედგენილ რუკებზეც.¹⁸⁶

ჩვენი მიზანი იყო გვეჩვენებინა, ის, რომ გეოგრაფიულად თუ რამდენად იყვნენ ჭანები დაშორებული აჭარის ტერიტორიიდან. ჭანები ანტიკურ ხანაში მოსახლეობდნენ აჭარიდან შორს სამხრეთით ტრაპეზუნტ-რიზეს ზღვისპირა ზოლის შიგნით, ქვემოთ, ხარგის მიდამოებში (ზუსტი ლოკალიზაციის შესახებ საუბარი გვექნება სხვა ნაშრომში).

¹⁸² Н. Адонц. Армения в эпоху Юстиниана, С-П., 1908, с. 61-62.

¹⁸³ იქვე, გვ. 62.

¹⁸⁴ დ. ხახუტაიშვილი. შავი ზღვისპირეთის ქართველური ტომები... გვ. 58.

¹⁸⁵ Г. А. Меликишвили, К истории... с. 387, ис. აგრეთვე თანდართული რუკა.

¹⁸⁶ ფლავიუს არიანე. მოგზაურობა... თანდართული რუკა; ნ. ლომოური. ეგრისის სამეფოს ისტორია, თბ., 1968, თანდართული რუკა.

მაშასადამე, ჩვენი აღრეული დასკვნა, რომ ჭანებს არასდროს უცხოვრიათ, არათუ აჭარის ტერიტორიაზე, არამედ მის სიახლოვესაც კი¹⁸⁷ ძალაში რჩება. აქედან გამომდინარე ყოვლად შეუძლებელია, მე ვიტყოდი აბსურდულიცაა, საგომო სახელ „ჭანისა“ და სახელწოდება „აჭარის“ რაიმე კავშირზე საუბარი. საგომო სახელი ჭანი და ქვეყანა „ჭანეთი“ ჩნდება ძველი და ახალი წელთაღრიცხვის მიჯნაზე, აჭარის ქვეყანა კი ხეების ინსტიტუტის ჩამოყალიბების ხანაში. სახელი ამ რეგიონს ძველმა ქართველმა გომმა ჭარებმა მისცეს, რომლებიც სხვადასხვა წყაროებში, სხვადასხვა სახელით გვევლინებიან.¹⁸⁸

სამეცნიერო ლიტერატურაში ის ამრია გაბატონებული, რომ ძველად აჭარის ტერიტორია ეკავა მანურენოეან მოსახლეობას. ქართის ტომის წარმომადგენლები კი ძირითადად არაბთა საქართველოში ბატონობის პერიოდში, დაახლოებით VIII-IX სს. შემოსულან და დამკვიდრებულან. თუმცა ზოგიერთი მკვლევარი აღიარებს, რომ ქართთა დასავლეთის მიმართულებით ექსპანსია ჩვენს წელთაღრიცხვამდე უნდა დაწყებულიყო. დამხდურებისა და მოსულთა შერევის შედეგად წარმოქმნილა ეთნოგრაფიული ჯგუფი, რომელთაც თითქოს მათი საცხოვრისის აჭარის თუ მდინარე აჭარის (აჭარისწყალი) ხეობაში მოსახლეობის გამო აჭარელი შერქმევიდა. ეს ყველაფერი რა თქმა უნდა დაუსაბუთებელი დებულებებია და ყოველგვარ ლოგიკას მოკლებული უნდა იყოს.

გასული საუკუნის ბოლოს დ. ბაქრაძეს საქართველოში თავისი მოგზაურობისას ჩაუწერია: „ჩვენ ვეთანხმებით ხასან-აღას იმაში, რომ ლაბთა გომს მეგრელებთან ერთად

¹⁸⁷ ს. გოგიტიძე. რეცენზია შ. ეარშანიძის წიგნზე: „აჭარა ანტიკური ხანიდან საქართველოს ერთიანი მონარქიის შექმნამდე, ვაზ. „საბჭოთა აჭარა“, 1990 წ. I ნომბერი; მისივე, სამხრეთ-აღმოსავლეთ შაჰიზმისპირეთის ძველი ისტორიის დამახინჯების კიდევ ერთი ცდა, კურნ. „ლიტერატურული აჭარა“, 1999, №3, ვ. 147.

¹⁸⁸ ს. გოგიტიძე. აჭარის ეტიმოლოგია და ბიძერების ტომის საკითხი, კურნ. „კოროხი“, 1996, №1.

მიჯრით ეკავა შავი ზღვის სამხრეთ-აღმოსავლეთი სანაპიროს მეტი ნაწილი; ვეთანხმებით იმაშიც, რომ ქართველები შეიჭრნენ სოლივით მათ მხარეში და ამგვარად, ერთმანეთისაგან განაცალკევეს ისინი; მაგრამ როდის და რა ვითარებაში, - აი, რა არის დაფარული განუჭვრეტელი წყვილიაღით.“¹⁸⁹ მსგავს ცნობას გვაწვდის ზ. ჭიჭინაძეც: ბათუმის მიდამოებიდან აყრილი ლაშების მაგიერ ქართულ ენაზე მეტყველი ჯგუფები დაუსახლებიათ.¹⁹⁰

ნ. მარი თვლიდა, რომ ორ მონათესავე გომს მეგრელებსა და ჭანებს შორის შეჭრილია ქართული გომები გურულების, აჭარლებისა და ქობულეთლების სახით. „Грузинское же влияние связано с иммиграцией грузин, точнее картов, начало которой положено лишь в конец VIII века по р. Хр.“¹⁹¹

ი. გოგებაშვილი წერდა, რომ ჭანები და მეგრელები ძმები არიან. ისინი აღრე ერთ ერს შეადგენდნენ. მათ ეჭირათ მთლიანად აღმოსავლეთი და სამხრეთი შავი ზღვის სანაპირო.¹⁹² სხვაგან საზოგადო მოღვაწე იმოწმებს უსლარს და ამბობს, რომ შავი ზღვის სანაპიროები აფხაზეთიდან სამსუნამდე დასახლებულია ქართველი გომის მეგრული შტოთი. მათ შორის ქართის გომები (გურულები) შეჭრილან.¹⁹³

ივ. ჯავახიშვილის ვარაუდით, რიონის სამხრეთით მდებარე ქვეყანა V-VI სს. თითქმის უკაცრიელი იყო. VII და უფრო მეტად VIII საუკუნეში მგრებისაგან (სპარსელები, არაბები)

¹⁸⁹ დ. ბაქრაძე. არქეოლოგიური მოგზაურობა გურიასა და აჭარაში, ბათ., 1987, გვ. 32.

¹⁹⁰ ზ. ჭიჭინაძე. მუსულმან ქართველობა და მაიოი სოფლები საქართველოში, გფ., 1913, გვ. 254.

¹⁹¹ Н. Марр. Чанского (Лазского) языка, С-П, 1910, с. XV.

¹⁹² ი. გოგებაშვილი. ბუნების კარი, მესამე და მეოთხე წლისათვის, თბ., 1912, გვ. 528.

¹⁹³ ი. გოგებაშვილი. ერთი დიდი შეცდომა, წიგნში: იყო და მარად იქნება, მემღგენელი მ. ვარშანიძე. ბათუმი, 1978.

შევიწროვებული აღმოსაველეთ საქართველოს მოსახლეობა იხიზნებოდა ამ უკაცრიელ ადგილებში. ისინი იძულებულნი იყვნენ აქ დარჩენილიყვნენ. „აი, რა დროს და საითგან უნდა გაჩენილიყო ქართვების მოსახლეობა დასაველეთ საქართველოში, იმერეთსა და გურიაში.“¹⁹⁴ მსგავსი აზრია შემოთავაზებული ივ. ჯავახიშვილის სხვა ნაშრომშიც.¹⁹⁵

ნ. ბერძენიშვილის აზრით, ქართი გაიჭრა დასაველეთში და აქაური ტომების (გურია, აჭარა-მანების) ქართიზაციას ახდენდა. უძველესი დროიდან ვიდრე VII-VIII საუკუნეებამდე და შემდეგაც მიმდინარეობდა ეს პროცესი.¹⁹⁶ ალბად, აჭარასა და გურიაში იბერიელები ადრიდანვე შემოდიან და არა მხოლოდ VIII-IX სს., როგორც ამას ნ. მარი და ივ. ჯავახიშვილი ვარაუდობენ. ნ. ბერძენიშვილი იქვე შენიშნავს, რომ ისე კი საკითხავია, „როგორ მოხდა, რომ არაბთაგან შევიწროვებულმა ლტოლვილებმა ეს ამოდენა ქვეყნები ხელთ იგდეს ლაზიკის („აფხაზეთის“) აგრე დაწინაურებულობა-მორჭმულობისას (იოანე საბანისძის მოწმობა)?“ იბერები (აჭარიდან, სამცხიდან, არგვეთიდან...) სახლდებიან გურია-აჭარის ზღვისპირეთში (ქობულეთი, კახაბერი...), პროცესი VI ს. დამთავრებული არაა. მოსახლეობა აქ ისევ თხელია. ვაშნარ-გურიის წარმოქმნა იბერიზაციის შედეგი უნდა იყოს.¹⁹⁷

ა. ჩიქობავას აზრით, დაახლოებით ახ. წ. I-II სს. „ჭანური“ უშუალოდ მიყვებოდა „მეგრულს“. შემდეგ ქართის ტომი შიგ უაგულში შეჭრილა და ლაზები და მეგრელები ერთმანეთის დაუშორებია. დაპყრობილი ადგილების მცხოვრებლებს ქართული შეუთვისებია.¹⁹⁸

¹⁹⁴ ივ. ჯავახიშვილი. თხზ. ტ. II, თბ., 1983, გვ. 88.

¹⁹⁵ ივ. ჯავახიშვილი. ქართველი ერის ისტორია, წ., I, 1960, გვ. 429.

¹⁹⁶ ნ. ბერძენიშვილი. საქართველოს ისტორიის საკითხები, თბ., 1990, გვ. 365.

¹⁹⁷ იქვე, გვ. 387, 488-489.

¹⁹⁸ ა. ჩიქობავა. ჭანურის გრამატიკული ანალიზი ტექსტებითურთ, თბ., 1936, გვ. 3-9.

კ. ინგოროყვა წერს, რომ „სამხრეთ კოლხეთში... სამეგრელოსა და ჭანეთს შუა ზოლია-შორისად არის შეჭრილი მესხური ტომის შტო (გურულები და ქობულელ-აჭარლები).“¹⁹⁹

მ. ვანლიშის მიხედვით, ძველი კოლხეთის სამეფოში ძირითადად ლაზ-ჭანები და მანრალ-მეგრელები (ეგრისელები) მოსახლეობდნენ, რომლებიც მეტყველებდნენ მანურ ენაზე. შემდეგში არაბთა მიერ დევნილმა ქართულ ენოვანმა მოსახლეობამ თანდათან დაიკავეს ჭოროხისა და რიონის ხეობები.²⁰⁰

ნ. ნიქარაძისა და ნ. ჯიბუტის აზრით, უძველეს დროს აჭარის ტერიტორიაზე კოლხური წარმოშობის ტომები ცხოვრობდნენ. შემდეგ ეპოქაში აქ ჩამოყალიბდა ქართულ ენაზე მოლაპარაკე, დამოუკიდებელი ეთნიკური ჯგუფი-აჭარლები. სიგყვა „აჭარელი“ წარმოიშვა სახელწოდებიდან „აჭარა“, რომელიც ეწოდებოდა მდინარე აჭარისწყლის ხეობას.²⁰¹

შ. ნიქარაძე წერს, რომ აჭარელი და გურული შეჭრილია შაჰი ზღვის სანაპიროზე, სადაც მანთა უწყვეტი მოსახლეობა იყო.²⁰²

მკვლევართა აზრით, საერთოდ კოლხური მოსახლეობის ქართიზაციის პროცესი ახალ წელთაღრიცხვამდე უნდა დაწყებულიყო. ქართიზაციის პროცესის შედეგი უნდა იყოს ის, რომ დასავლეთ საქართველოს აღმოსავლეთი ოლქები-საერისთავოები „არგვეთი“ და „სამცხე და აჭარა“ ხშირად ქართლის სამეფოშია.²⁰³ შემდეგ ამ გარემოებას ისიც დაემატა, რომ დასავლეთ საქართველოს გარკვეული ნაწილი სპარსეთ-ბიზანტიის ხანგრძლივი ომების (VI ს.) შედეგად გაუკაცრიელდა. ამ ვითარებით ისარგებლეს

¹⁹⁹ კ. ინგოროყვა. გიორგი მერჩულე, თბ., 1954, გვ. 129, 140.

²⁰⁰ მ. ვანლიში. ჩემი ლაზეთი, გვ. 234, 338.

²⁰¹ Н. Нижарадзе, Н. Джибути. Аджария, Батуми, 1978, с. 82.

²⁰² შ. ნიქარაძე. ქართული ენის აჭარული დიალექტი, ლექსიკა, თბ., 1971, გვ. 48.

²⁰³ Г. А. Меликишвили. К истории древней Грузии, Тб., 1959, с. 67-68.

არაბთაგან დენილმა აღმოსავლეთ საქართველოს მოსახლეობამ. ისინი შეერწყნენ ზანურ ჯგუფებს და ასე წარმოიქმნა აჭარა და გურია.²⁰⁴ ეთნოგრაფიული ჯგუფების-აჭარლებისა და გურულების ფორმირება ნელი ტემპით მიმდინარეობდა, მაგრამ VII-VIII საუკუნეებისათვის ისტორიული აჭარისა და გურიის აღმოსავლურ ქართულ პროვინციებად გადაქცევის პროცესი დასრულებულად უნდა მივიჩნიოთ.²⁰⁵

ჰიპოთეზა, შავი ზღვის აღმოსავლეთი სანაპირო, რომ თითქოს ერთი მოდგმის ხალხს ეჭირა, ძველადმოსავლურ და ანტიკურ ხანაში რაიმე საბუთებით შემაგრებული არაა და ვფიქრობთ შეუძლებელია რომ მოიძებნოს. ყველა ეს ვარაუდები ერთმანეთისაგან ნასესხებია მხოლოდ, ამიგომაა, რომ თანამედროვე მკვლევარები სარწმუნოდ არ მიიჩნევენ ამდაგვარ ჰიპოთეზებს, ვფიქრობთ, სრულიად სამართლიანადაც. მოეიგანოთ კომპეტენტური მკვლევარების კვლევის შედეგები.

ოთ. ლორთქიფანიძის აზრით, არავითარი კავშირი არ არსებობდა კოლხეთის ჩრდილოეთისა და სამხრეთის მეგრულ-ჭანურ ჯგუფებს შორის. ისინი ერთმანეთისაგან მოწყვეტილად და ერთმანეთისაგან დამოუკიდებლად ვითარდებოდა. პირიქით, მცირერიცხოვანმა კოლხებმა შეავიწროვეს სევანურენოვანი მოსახლეობა და თანდათან დაიკავეს რიონ-ენგურის აუზები.²⁰⁶

დასავლეთ საქართველოს ოლქების იბერიზაციის საკითხს თავის რამდენიმე ნაშრომში შეეხო დ. მუსხელიშვილი. ერთგან იგი იმოწმებს მეგასტენეს და მიუთითებს, რომ ჭოროხის აუზი - „იბერებს უჭირავთ და უკვე მეგასტენეზე უწინარეს „ქართლში შემოდის.“ უნდა

²⁰⁴ ს. მაკალათია. მესხეთ-ჯავახეთი, თბ., 1938, გვ. 13-14.

²⁰⁵ ვ. მგელაძე. მოსახლეობის მიმოქცევის საკითხისათვის აჭარაში, ბსკი-ის მესამე სამეცნ. სესიის მოხს. თეზისები, გვ. 23; ნ. მგელაძე. აჭარაში მესხთა მიგრაციის საკითხისათვის. - „ეთნოგრაფიული გამოკვლევები“, თბ., 1989, გვ. 79.

²⁰⁶ ო. ლორთქიფანიძე. არგონავტიკა და ძველი კოლხეთი, თბ., 1981, გვ. 50-51.

ვიფიქროთ, რომ ძვ. წ. VI ს-ში არა მარტო სასპერები გადიოდნენ შავი ზღვის სამხრეთ-აღმოსავლეთ სანაპიროზე, არამედ „პოლიტიკური ქართლიც“ აღწევდა აქამდე. ძვ. წ. IV-III საუკუნეებიდან უკვე შეიძლება საუბარი ქართის ტომების ინფილტრაციამდე დასავლეთის მიმართულებით.²⁰⁷ ქართლის სამეფოს ჩამოყალიბების წინ აღმოსავლეთ ქართული მოსახლეობის (მუსხების) დენას დასავლეთ საქართველოში აღნიშნავენ სხვებიც.²⁰⁸ დ. ხახუტაიშვილმა მოგვაწოდა ცნობა, იმის შესახებ, რომ აჭარაში ახალი ნაკადის შემოღწევა ძვ. წ. II ს. ბოლო მეოთხედი-ძვ. წ. I ს. პირველი მეოთხედი-მოსდა.²⁰⁹

დ. მუსხელიშვილი სხვა ნაშრომში აღნიშნავს, რომ ახ. წ. VI ს. შუა წლებისათვის უკვე მომხდარა მნიშვნელოვნად შესამჩნევი იბერიზაცია გურიის მოსახლეობისა. VIII საუკუნეში დასავლეთ საქართველოს აღმოსავლეთ ნაწილებში ქართიზაცია დამთავრებულად უნდა ჩაითვალოს, რომელიც დაკავშირებული იყო არაბთა ლაშქრობებთან (VIII ს. პირველი ნახევარი). ამ პოლიტიკურ ძვრებმა გამოიწვია დასავლეთ საქართველოს მოსახლეობის ნაწილობრივ გაქლეტა და ძლიერი მიგრაციული ტალღის აღმოსავლეთ საქართველოდან დასავლეთში გადანაცვ-ლება.²¹⁰

ბოლო დროს დ. მუსხელიშვილმა აჭარის ისტორიული გეოგრაფიის საკითხებს სპეციალური გამოკვლევა უძღვნა. აქ აღნიშნულია, რომ ძვ. წ. IX-VIII სს. აჭარის მოსახლეობა განსაკუთრებით შიდამთიანი რეგიონისა, აღმოსავლურ ქართული მოდგმისა უნდა ყოფილიყო, დასავლურ ქართული ტომების მცირე შენარევით. ცვიანბრინჯაო-აღრეული

²⁰⁷ დ. მუსხელიშვილი. ქართველთა თვითსახელწოდების ისტორიისათვის. - სქაუქტ, თბ., 1993, გვ. 353-355.

²⁰⁸ Г. Лорткипанидзе. Колхида в VI-II вв. до н.э., Тб., 1978, с. 21.

²⁰⁹ ცნობის მოწოდებისათვის პატივცემულ მეცნიერს მაღლობას მოუახსენებთ.

²¹⁰ Д. Л. Мухелишвили. К вопросу о центре Эгриского царства. - Кавказ и средиземноморье, Тб., 1980, с. 138.

რკინის ხანაში დღევანდელი აჭარის ტერიტორია ერთი მთლიანი ეკონომიური რაიონია.²¹¹

საინტერესოა, ამ მხრივ როგორი ვითარება იყო აჭარის ზღვისპირეთში?

დ. ხახუტაიშვილის ამრით, ძვ. წ. XV-VII სს. მთავრდება ქობულეთის ქვეყნის (?) ეთნიკური სახის ფორმირების ერთი საფეხური. აქ შემონახული ტოპონიმები (ჯიხანჯური, ოხხამური, კინტრიში, კინკიშა, ოხტომი...) მიგვანიშნებენ, რომ ქართულ-ზანური ერთობის ხანაში ეს „ქვეყანა“ კოლხური სამყაროს ნაწილია და ასეთად დარჩა იგი ზანურ-ქართული ერთობის დაშლის შემდეგაც. აჭარის რაიონებმა განიცადეს ქართიზაცია, მაინც ქართული ენობრივი რელიქტები ტოპონიმშიცაა დღემდე შემონახა.²¹²

თ. ქემერტელიძე თვლის, რომ ბიძერები სვანურენოვანი მესხებია. ფარსმან ქველმა (II ს. 30-50-იანი წწ.) მოახერხა მესხეთის ნაწილების, მათ შორის აჭარის ქართლზე მიერთება. ამ სვან-მესხური თემების ოლქების საბოლოო გაქართება ადრე ფეოდალურ ხანაში უნდა განხორციელებულიყო.²¹³ გაკვირვებას იწვევს ფრანგი მეცნიერის ნათქვამი აჭარლებზე, რომ თითქოს ისინი „употребляют диалект лазический или лезгинский.“²¹⁴

ბიძერებს მიიჩნევენ აგრეთვე მეგრულ-ჭანურ (ს. მაკალათია, გ. მელიქიშვილი...), ან ჩრდილო-კავკასიურ (ხ. ბლაქბა, ი. სიხარულიძე), ან კიდევ ბერძნულ (მ. წერეთელი) ტომად. ზოგიერთი მკვლევარი ამ საგომო სახელს ოდიშთან (ს. კაკაბაძე) ზოგიც ქსერქსენესთან (გ. ქავთარაძე) აკავშირებდა. ქართულ მითოლოგიურ ლექსიკონში კი ბიძერების შესახებ ვკითხულობთ: „ბიძერები-კოლხთა

²¹¹ დ. მუსხელიშვილი. აჭარის ისტორიული გეოგრაფიისათვის, ხელნაბეჭდი, 1997, გვ. 40.

²¹² დ. ხახუტაიშვილი. ქობულეთის „ქვეყანა“, I, ბათ., 1995, გვ. 46.

²¹³ თ. ქემერტელიძე. საქართველოს სამხრეთ-დასავლეთი რეგიონი ძველალმოსავლურ და ანტიკურ ხანაში, ავტორეფერატი, თბ., 1998, გვ. 25, 31.

²¹⁴ Дюбоа-де-Монпере. Путешествия по южным областям России, с. 104.

მემობლები პონტოში, სტრაბონის ცნობით, მოსინიკების მემობლები. კოლხთა ორთავე გომთან ასეთი სიახლოვეც და სახელის ელერადობაც მათ ძლიერ აახლოვებს კოლხებთან, შესაძლოა კოლხთა ძლიერ მონათესავე გომიც იყოს და ეკონიმიც ბიზანტიისა, რომლის სახელსაც მკვლევარნი მითიურ ბიძასთან ეძებენ.²¹⁵

ანტიკურ ხანაში აჭარის ტერიტორიაზე მოსახლე გომის თუ გომთა ეთნიკური კუთვნილებისა და წარმომავლობის საკითხს ბოლო დროს ვრცლად შეეხო ნ. მგელაძე. იგი ერთ-ერთი სტატიის შესავალ ნაწილში წერს: „კოლხური ეთნოსის ერთ-ერთ ეთნოგრაფიულ გაერთიანებას „ძიდრიტები“ („ბიძერები“) წარმოადგენენ, რომლებიც უნდა ვივარაუდოთ, მანური ენის ჭანურ დიალექტზე მეტყველებდნენ.“²¹⁶

მეცნიერები უკანასკნელ ხანებში „კოლხურ ეთნოსს“ საერთო ქართველური ფუძე-ენის მაგარებლად მიიჩნევენ. კოლხურს, ე.ი. საერთო ქართველურს ჯერ სეანური გამოჰყოფია, ხოლო შემდეგ მანურენოვანი ჯგუფი. აქ გაუგებარია ის, რომ ბიძერ-ძიდრიტები ერთდროულად კოლხური (ე.ი. საერთო ქართველური) და ამავე დროს მანური ენის მაგარებელია. ასევე გაკვირვებას იწვევს ისიც, რომ თურმე ბიძერ-ძიდრიტთა მეტყველება მანური ენის ჭანური დიალექტი ყოფილა. არც ეს შეხედულებაა რაიმე მეცნიერულ საბუთზე დამყარებული. ეტყობა ავტორს მხედველობიდან გამოეპარა ის გარემოება, რომ ჭანები მოსახლეობდნენ ბაიბურთს ზემოთ, ხარგის მიდამოებში. ამასთანავე ჩვენთვის ცნობილია ჯერჯერობით ჭანების ორი განშტოება (კოქსილანი და ოკენიცი) და არა სხვა რომელიმე (მაგ. თუნდაც აჭარა ან ბიძერები, როგორც ამაში ნ. მგელაძე გვარწმუნებს). როგორც აღინიშნა,

²¹⁵ აკ. გელოვანი. მითოლოგიური ლექსიკონი, თბ., 1983, გვ. 104.

²¹⁶ ნ. მგელაძე. სამხრეთ-აღმოსავლეთ შავიზღვისპირეთის ეთნიკური ისტორიის ზოგიერთი საკითხი და აჭარა, გამ. „აჭარა“, 1994, ნ. ავეისტო. 216 ს. გოგიტიძე ანტიკური ხანის ჭანების წარმომავლობისათვის, გამ. აჭარა, 2001, 5 ივლისი; მისივე, რომელ ენაზე მეტყველებდნენ ანტიკური ხანის ჭანები, ჟურნ. ლიტერატურული აჭარა, 2001, № 7.

საკუთრივე ჭანები აჭარის ტერიტორიისაგან დიდად დაშორებული ჩანან (სტრაბონი, არიანე, პროკოფი, აგათია). ამავე დროს გაურკვეველია ანტიკური ხანის ჭანები რომელ ენაზე ან დიალექტზე მეტყველებდნენ, ან საერთოდ წარმოადგენდნენ ისინი თუ არა მანური ენის დიალექტს. ჩვენი აზრით, როგორც ვნახეთ გამორიცხული არაა, რომ ისინი სვანური ტომის შტოს წარმომადგენლები ყოფილიყვნენ.^{216ა}

ნ. მგელაძე ამავე სტატიაში ბილრიტებს ერთ ადგილას მთიელ ტომებად წარმოგვიდგენს, ხოლო ბიძერებს მღვის ნაპირას მოსახლეს. სხვა ადგილას მკვლევარი წერს: „ბილრიტის სამოსახლოს (არიანე - ს. გ.) ადგენს იქ, სადაც ბილრიტთა განსახლების ქვემო ტოტი აღწევდა სადაც მას მათი დაფიქსირება შეეძლო. ნ. მგელაძე არაფერს გვეუბნება იმის შესახებ, რომ თუ სად უნდა მოვითავსოთ ამ შემთხვევაში ბიძერები, რომლებიც ასევე მისი თქმით, სწორედ არიანე-V ს. ანონიმის მიერ მოხსენიებულ ბილრიტთა ტერიტორიას ემთხვევა. ცოცა ქვემოთ ავტორი ბიძერებს უკვე მთიან ზოლში მოსახლედ წარმოადგენს - „აჭარა“ აჭარისწყლის ხეობაში ბიძერთა სამოსახლოს აღნიშნავდა.

ამავე სტატიაში ნ. მგელაძე აყენებს „ჭან“ და „ჭარ“ ფუძეების იდენტურობის საკითხს, რის გამოც თურმე „აჭარელთა წინამორბედი ეთნოგრაფიული ჯგუფის მანურობის საკითხი უცვლელი რჩება.“ აქვე ნათქვამია, რომ „ბიძერები მანური სუბერეთნოსის ჭანურ ეთნოგრაფიულ შტოს განეკუთვნებოდნენ, ხოლო აჭარლები ქართიშებულ, გაცილებით გვიან წარმოქმნილ ერთობას წარმოადგენდნენ“.

ავტორის აზრით, ეს ყველაფერი თურმე „თეორიული ლოგიკით უნდა ვიგულისხმოთ,“ რადგან ის „არც წერილობით დასტურდება.“ ასევე გაკვირვებას იწვევს ნ. მგელაძის ნათქვამი, რომ „ჭანების ანუ აღრინდელი უიტერუხების...“

ჩვენ ვფიქრობთ, რომ ამ ტომთა ტერიტორიული დაშორებულობა, წყაროებში მათი გამოჩენის

ქრონოლოგიური სივრცე, ეტიმოლოგიური და ფონეტიკური განსხვავებულობა საფუძველს არ გვაძლევს იმისათვის, რომ ამ ტომთა იგივეობის საკითხი წამოვაცენოთ. ნ. მგელაძე სტატიის ბოლოს აღნიშნავს, რომ VII-VIII საუკუნეებში აჭარისწყლის ხეობის ადგილობრივ ზანბიძერებსა და მიგრანტ ქართველ შორის ურთიერთშერწყმის პროცესი ხდებოდა. მკვლევარი არაფერს გვეუბნება იმის შესახებ, თუ როდის უნდა დამთავრებულიყო ეს პროცესი-აჭარლების ეთნიკურ და ამავე დროს ქართისენოვან ჯგუფად ჩამოყალიბება, თუკი ასეთი რაიმე მართლაც იყო. აქვეა საუბარი მოძველებული თეორიის შესახებ, კერძოდ, ქართველ მიგრანტთა ტალღის სოლისებური შეჭრის შესახებ ლაშებსა და მეგრელებს შორის, რომელიც თურმე „ზღვითა და მისი სანაპიროებით ხორციელდებოდა.“ შევნიშნავთ, რომ თუ ეს ურთიერთშერწყმის პროცესი 4 საუკუნე მაინც გაგრძელდა, მაშინ აჭარელ აბუსერისძე ტბელის თხზულებებში ზანური ენისათვის დამახასიათებელი ელემენტების გავლენა სადღა გვაქვს? ტბელის თხზულებებში ხომ იმდროინდელი ქართულისათვის დამახასიათებელი რელიქტებია შემონახული. აჭარის გერიტორიაზე დღესაც არსებული უძველესი ტოპონიმები ხომ ქართული სემანტიკის მატარებელია (იხ. ქვემოთ).

როგორც ჩანს, მართალი იყო ნ. ბერძენიშვილი, როცა წერდა ნ. მარისა და სხვათა დებულებების სისუსტეზე. იგი გაკვირვებას გამოთქვამდა იმის შესახებ, რომ შეეძლოთ კი არაბებისაგან ლტოლვილ მოსახლეობას დასაველეთ საქართველოს დაპყრობა? პასუხი ერთია - რა თქმა უნდა არა.

მ. ლორთქიფანიძის აზრით, არ არის სწორი „დასაველეთ საქართველოს „გაქართება“ იმ გავებით, რომ თითქოს აქ დასაველეთ საქართველოს არაქართული მოსახლეობის გაქართება იგულისხმებოდეს.“ მისივე შენიშვნით ივ. ჯავახიშვილის მოსაზრება, რომ იმერელ-გურულები გაქართველებული მეგრელ-ლაშები არიან ძირითადად ლინგვისტურ მონაცემებზეა აგებული. ბოლოს დაასკვნის მეცნიერი „ქართულ ისტორიოგრაფიაში არაერთი

მკვლევარის მიერ გაზიარებული კონცეფცია ჩვენში მიმდინარე ქართიზაციის ისტორიული პროცესის შესახებ თავისთავად შეიძლება საკამათო იყოს, მაგრამ ის ნამდვილად არ ნიშნავს დასავლეთ თუ აღმოსავლეთ საქართველოს რომელიმე რეგიონის „გაქართველებას,“ ის მხოლოდ ქართის ეთნო-კულტურულ ექსპანსიას გულისხმობს და გიორგი მერჩულეს თხზულება ამისი ერთ-ერთი დასტურია.“²¹⁷

დასავლეთ საქართველოს სამხრეთ რაიონებში ძველთაგანვე ქართულენოვანი მოსახლეობის ბინადრობაზე მიუთითებს შ. ძიძიგური. მისი აზრით, აქ ქართულენოვანი ქართ-მესხური ტომები ბინადრობდნენ. ქართლის ანტიკურმა სახელმწიფომ თავისი ძლიერების პერიოდში საფუძველი ჩაუყარა აგრეთვე დასავლეთ საქართველოს მონათესავე ტომების დაახლოებას ქართლის მოსახლეობასთან. თვით ლაზიკა იყო ქართულ-ზანური გაერთიანება.²¹⁸

ახლა იმის შესახებ, რომ აღმოსავლეთ და სამხრეთ-აღმოსავლეთ შავიზღვისპირეთში ჭან-ლაზთა უწყვეტი მოსახლეობა თუ არსებობდა ანტიკურ ხანაში.

როგორც აღინიშნა, ჭანები ისტორიული აჭარის საზღვრებიდან დაშორებით, შორს სამხრეთ-დასავლეთში, ჭოროხის სათავის დასავლეთით, ხარგის მიდამოებში მოსახლეობდნენ. ამავე დროს ჩვენ მოვიგანეთ ანტიკურ წყაროთა ცნობები, რომლებიც აჭარის ტერიტორიაზე თუ მის სიახლოვეს მოსახლე ტომებზე მოგვითხრობდნენ. მათ შორის ვერ დავინახეთ ლაზები. მაინც სად ბინადრობდა ეს ტომი?

ლაზები საისტორიო წყაროებში პირველად მემნონთან (ძვ. წ. I- ახ. წ. I სს.) ჩნდებიან. ამ ცნობით ისინი შავი ზღვის აღმოსავლეთი სანაპიროს ჩრდილოეთ მონაკვეთზე

²¹⁷ შ. ლორთქიფანიძე. აფხაზები და აფხაზეთი, თბ. 1990, გვ. 13, 15.

²¹⁸ შ. ძიძიგური. ქართული ენის თავგადასავალი, თბ., 1990, გვ. 23.

მოსახლეობენ.²¹⁹ თ. ყაუხჩიშვილის აზრით, ლაზების სახელი უძველეს ანტიკურ წყაროებში გვხვდება ნიკოფსიის (ძველი ლაზიკა) მიდამოებში; შემდეგ სებასტოპოლისთან (სოხუმი) და მერე ვრცელდება უფრო სამხრეთით.²²⁰

მართალია, ლაზები პლინიუსისა (ახ. წ. 78 წლის ცნობა) და არიანეს (ახ. წ. 131 წლის ცნობა) თხზულებებში მოიხსენებიან, მაგრამ მათი მონაცემების საფუძველზე ლაზების ტომის ლოკალიზაცია არ ხერხდება. პლინიუსის ცნობით, კოლხეთის სანაპიროს ცენტრალური და სამხრეთი ნაწილი სამხრეთიდან ჩრდილოეთის მიმართულებით უჭირავთ პენიოხებს, ამპრევეტებს (აჭარლები?-ს.გ.) და ლაზებს (რივი დაყულია).²²¹ არიანეს ცნობის მიხედვით, აკამფსისის (ჭოროხი) შესართავის მიდამოები ძიდრიტებს უჭირავთ, ხოლო მათ შემდეგ ჩრდილოეთის მიმართულებით ლაზებია მოხსენიებული.²²² ლაზთა ტომის ლოკალიზაციას იძლევა კლავდიოს პტოლემეაოსი (ახ. წ. II ს.). მისი ცნობით, კოლხეთის საზღვრებში ფასისის (რიონი) ჩრდილოეთით მღვისპირა გოლში მოსახლეობენ ლაზები, შემოთმდებარე ადგილებში-მანრალები და ევრისის ქვეყნის მოსახლეობა.²²³ რაც შეეხება ბერძენი ანონიმის (V ს.) ცნობას, რომ დიოსკურიიდან აფსაროსამდე მოსახლეობენ ლაზები²²⁴ - V ს. პოლიტიკური მდგომარეობა იგულისხმება. ესაა ლაზიკის სამეფოს მიახლოებითი საზღვრები (ჩრდილოეთი და სამხრეთი). ამ სამეფოს საზღვრებში ლაზიკის გარდა, ანტიკურ წყაროთა მონაცემების გათვალისწინებით ცხოვრობდნენ: მანრალები (ა-მარანტები,

²¹⁹ თ. ყაუხჩიშვილი. საქართველოს ისტორიის ძველი ბერძნული წყაროები, გვ. 172.

²²⁰ იქვე.

²²¹ ტაციტუსის ცნობები საქართველოს შესახებ, გვ. 31.

²²² ფლავიუს არიანე. მოგზაურობა შავი ზღვის გარშემო, გვ. 42-43.

²²³ Клавдий Птоломей. Географическое руководство. - ВДИ, 1948, №2, с. 251.

²²⁴ ВДИ, 1948, №4, с. 230.

იმერლები?), ეგრები (მეგრელები), სანიგები, აფსილები, ძიდრიგები (აჭარლები) და სხვები.

აქედან გამომდინარე შეიძლება დაეასკენათ, რომ სამეგრელოს ბლვისპირა ზოლში ყოფილა ლაზების ადგილსაცხოვრისი. ისინი აქ მოვიდნენ ჩრდილოეთიდან (ქ. ლაზოსი-ძველი ლაზიკა), ან დაფარული იყვნენ კოლხთა საგომო სახელით. ლაზთა ეთნიკური კუთვნილების შესახებ ვერაფერს ვიგყვივით, შესაძლებელია ისინი ზანურენოვანი ან სეანურენოვანი ტომი იყო. სამხრეთ-აღმოსავლეთ შავიზღვისპირეთში ლაზების ბინადრობას გამორიცხავენ აღიარებული სპეციალისტები.²²⁵

ახლა კი მეცნიერთა კვლევის აქ მოგანილ შედეგებზე დაყრდნობით, ვეაღოთ აჭარის მკვიდრთა წინაპრების ეთნიკურობის საკითხის დასმა, წინაანტიკურ და ანტიკურ ხანაში.

სამეცნიერო ლიტერატურაში არსებობს შეხედულება, რომ ძვ. წ. VIII ს-ში ხელმეორედ ეძლევა დასაბამი საერთო ქართველური ერთობის დაშლას (გ. კლიმოვი, გ. მელიქიშვილი. ო. ლორთქიფანიძე, თ. მიქელაძე, ო. ჯაფარიძე, დ. ხახუგაიშვილი, ე. ვაშაქიძე, დ. ჯაიჭაძე...). თვლიან, რომ ფუძე-ქართველურის დიფერენციაცია დიდხანს გრძელდებოდა. რის გამოც უდავოა, რომ ძველი კოლხეთის სამეფო (კოლხა) ძველადმოსავლურ ხანაში ქართულენოვან ორგანიზმს წარმოადგენდა. ძვ. წ. VI-V საუკუნეთა მიჯნაზე მცხოვრები ჰეკატეოს მილეგელი მოსხებს კოლხურ ტომად ნათლავს. გ. მელიქიშვილის აზრით, ბერძენი მწერლის ცნობის გაგება, შეიძლება იმ შემთხვევაში, თუ „კოლხური“ ცნების ქვეშ საერთო ქართველური ერთობის აღმნიშვნელ სახელწოდებას ვიგულისხმებთ.²²⁶

თ. გამყრელიძემ დაასაბუთა, რომ არგონავტებთან დაკავშირებული კოლხეთი (ძვ. წ. 1260-იანი წწ.)

225 ნ. ლომოური. ეგრისის სამეფოს ისტორია, გვ. 6-16; მ. აბდუშელიშვილი და სხვები. მასალები კავკასიის ანთროპოლოგიისათვის, თბ., 1968, გვ. 12-13.

226 გაზ. „კომუნისტი“, 1984, 24, XI (270);

ქართველური სამყაროს ორგანულ ნაწილს წარმოადგენდა. ამ აზრის სასარგებლოდ მოვიგანთ „ქართლის ცხოვრებაში“ დაცულ ცნობებს. „მეფეთა ცხოვრების“ თანახმად, ლეგენდარულ ქართლოსს ისტორიული საქართველოს სამხრეთ-დასავლეთი ნაწილი ჰრგებია, ისე რომ მისი სამფლობელოს საზღვრები შავ ზღვამდე გადიოდა.²²⁷ ქართლი ეწოდებოდა ხუნანიდან სპერის ზღვამდე მოთაესებულ ვრცელ ტერიტორიას.²²⁸ ქართლოსის შვილს მცხეთოსს (მესხების ეპონიმს?) თბილისისა და არაგვის სანახებიდან სპერის ზღვამდე მიწა-წყალი დარჩა.²²⁹ იქვე მცხეთოსის შვილებად წარმოდგენილი არიან-უფლოსი, ოძრხოსი და ჯაეახოსი. ჩვენი აზრით, უფლოსის წილი ქვეყანა (უფლისციხის ქვეყანა-შიდა ქართლი) ურარტული წყაროების აფუნის ქვეყანაა, ჯაეახოსის წილი ქვეყანა (ჯაეახეთი) ურარტული წყაროს შაბახაა, ხოლო ოძრხოსისა (სამცხე, აჭარა)-უიგერუხი (ვიგერუხი, ოჭერუხი).²³⁰ ასე, რომ ქართული წყაროს გემოთ მოგანილი მონათხრობი, როგორც ჩანს, რეალურ მასალაზეა აგებული და ძველადმოსავლური ხანის დასასრულისათვისაც კი თანამედროვე და ისტორიული ქართლის დასავლეთით მდებარე მიწა-წყალი (რიონ-ჭოროხს შორის მდებარე) ზღვამდე ქართლოსიანთა კუთვნილებას წარმოადგენდა. ალბათ, ამიგომაცაა, VI-V საუკუნეების ბერძნულ წყაროებში მესხები კოლხურ ტომად წარმოდგენილი. ამ დროისათვის კოლხები ეტყობა ქართისენოვანია და მხოლოდ ცალკე პოლიტიკური ერთეულის ეგრისის (კოლხეთის) ჩამოყალიბების შემდეგ დაიწყო მათი ქართული ეთნოსისაგან განცალკევება. ქართული წყაროები

²²⁷ ანასეული ქართლის ცხოვრება, გვ. 2.

²²⁸ იქვე, გვ. 4.

²²⁹ იქვე, გვ. 5.

²³⁰ Г. А. Меликишвили. К истории древней Грузии, с. 211; შეადარე მისი: Наირи-Урарту, Тб., 1954, с. 64; ს. ვოგიტიძე. აჭარის ეტიმოლოგია და ბიძერების ტომის საკითხი, ეურნ. „ჭოროხი“, 1996, №1; მისივე, აფუნის ქვეყნის ლოკალიზაცია და ეთნიკური შემადგენლობა, ხელნაწერი.

ამის შემდეგაც რიონის ქვემოთ (სამხრეთით) მდებარე გერიგორიას ქართლის სამეფოს შემადგენელ ნაწილად განიხილავენ. ოძრხეს საერისთავოს საზღვარი იმთავითვე, ფარნავაზის დროიდანვე შავ ზღვას წყდებოდა და მასში სამცხეს გარდა გურია-აჭარის გერიგორიაც შედიოდა „აჭარის“ სახელით.

გამოდის, რომ დასავლეთ საქართველოს სამხრეთი რაიონები, მათ შორის აჭარაშიც ქართულად მეტყველი მოსახლეობა ყოფილა ძვ. წ. VIII-VI საუკუნეებშიც. ვერ დავიჯერებთ, რომ მეოთხე საუკუნემდე სანამ ფარნავაზი აჭარას ოძრხეს საერისთავოში შეიყვანდა ეთნიკურობის მხრივ რაიმე ცვლილება განეცადოს. საკითხავია, როგორ შეძლეს ქართლის ხელისუფლებმა აჭარის კოლხეთიდან მოგლეჯა და ქართლის სამეფოში შეყვანა თუ იმ დროისათვის აქ ზანები მოსახლეობდნენ? ჭოროხის შევართავის მიდამოები ხომ არიანეს, პლუტარქეს, მირიან მეფის ცხოვრების აღმწერის, ჯუანშერის და ნაწილობრივ პლინიუსის მონაცემებით თუ ფარსმან I დროიდან არა, II-V საუკუნეებში მაინც, ქართლთანაა დაკავშირებული. ახ. წ. VI საუკუნეში კი პროკოპის ცნობით, რიზესა და პეტრას შორის მოქცეულია ქვეყანა, რომელიც იმავე ავტორის მონაცემებზე დაყრდნობით არც ლაზურია და არც ჭანური.²³¹ მისივე ცნობებიდან ჩანს, რომ ლაზები საპეგრელოს და ნაწილობრივ გურიის გერიგორიაზე მოსახლეობდნენ (ამასვე ამბობდნენ „გოლემაიოსი, აგათია“),²³² ხოლო ჭანები ტრაპეზუნტს ქვემოთ, ჭოროხის სათავის დასავლეთით.²³³

აჭარა საისტორიო წერილობითი წყაროების ახლებური ინტერპრეტაციის საფუძველზე უფრო მეტად ქართულ სამყაროსთან კავშირში მოჩანს, ვიდრე ზანურთან.

²³¹ გეორგიკა, ტ. 2, გექსტები ქართული თარგმანიურთ გამოსცა და განმარტებები დაურთო ს. ყაუხჩიშვილმა, თბ., 1965, გვ. 123.

²³² ნ. ლომოური. კლავდიოს პტოლემეაიოსის „გეოგრაფიული სახელმძღვანელო“. - მსკი, ნაკვ. 32, თბ., 1965, გვ. 45.

²³³ Н. Адонц. Армения в эпоху Юстиниана. Ер., 1971, с. 60-61.

უიგერუს-ბიპერთა გომი, რომელსაც სამცხე და აჭარა ეკავა, როგორც ძველადმოსავლურ, ისე ანტიკურ ხანაში (ოლონდ იმ განსხვავებით, რომ მის აღმოსავლეთ ნაწილში ძვ. წ. 676 წლიდან ან IV-III სს-დან მესხები მკვიდრდებიან და აქ შერეული მოსახლეობა არსებობდა), დაუჯერებელია, რომ ის მანური განშტოების რომელიმე დიალექტი ყოფილიყო. ეს მხარე ქართლის სამეფოს ჩამოყალიბებისთანავე შევიდა ფარნაეზის სახელმწიფოში. მან ორი მონათესავე გვარ-გომობის თემი სამცხე და აჭარა ერთ საერისთავოში გააერთიანა. უნდა ვიფიქროთ, რომ ეს გაერთიანება უფრო მათმა ეთნიკურმა სიახლოვემ განაპირობა. აღძრული საკითხის შესამაგრებლად მოვიტანთ დ. მუსხელიშვილის კვლევის შედეგებსაც.

გვიანბრინჯაო აღრეული რკინის ეპოქა „ხეხები“-ს წარმოქმნის ხანაა.²³⁴ საფიქრებელია, რომ ამ ეპოქაში დღევანდელი აჭარის ტერიტორია ერთი მთლიანი ეკონომიური რეგიონია. ამ ეპოქის დასასრულს ცალკეულ ხევთა შერწყმის საფუძველზე წარმოქმნილა ერთიანი „ხევი აჭარისა.“ იმდროინდელი აჭარაც რომელიმე ქართული ქვეყნების გაერთიანებაში უნდა ყოფილიყო.²³⁵ ამ პერიოდში აჭარის მოსახლეობა, განსაკუთრებით შიდამთიანი რეგიონი დ. მუსხელიშვილის აზრით, აღმოსავლურ-ქართული მოდგმისა უნდა ყოფილიყო, დასავლურ ქართული ტომების მცირე ნარევით. ამ ვარაუდის საფუძველს გვაძლევს ტოპონიმია, რომელთა უდიდესი ნაწილი აღმოსავლურ-ქართულია.²³⁶ ამ თვალსაზრისით, შენიშნავს მეცნიერი, ნიშანდობლივი შეიძლება იყოს აჭარის წყლის ხეობაში „მემო და ქვემო ხეხების“ წარმოქმნა, რომელთა შორის მოქცეული იყო დღესაც არსებული ტოპონიმი „შუახევი“. თუკი ამგვარი სიტუაცია, მართლაც, რეალურია, გვიანი ბრინჯაოს ხანისათვის, მაშინ ტოპონიმი „შუახევი,“ უნდა

234 დ. მუსხელიშვილი. საქართველოს ისტორიული გეოგრაფიის ძირითადი საკითხები, I, თბ., 1977, გვ. 42.

235 დ. მუსხელიშვილი. აჭარის... გვ. 39.

236 იქვე, გვ. 40.

ვიფიქროთ, რომ იმდროინდელი რელიქტია. რის გამოც სრული უფლება გვაქვს ვამტკიცოთ, რომ უკვე იმ დროიდან მოყოლებული შიდაშვიან აჭარაში აღმოსავლურ-ქართული გომები სახლობდნენ. ასე, რომ აჭარლები იმთავითვე ამ გომებს მიეკუთვნებოდნენ.²³⁷ აქვე უნდა აღინიშნოს ისიც, რომ არათუ ასურულ, არამედ ურარგულ ხანაშიც აჭარის სამხრეთით დამოწმებული გომონიმები (მაგ. მთა „შეშე“, ქვეყანა „შეშეთი“, ქვეყანა „ლიდი“, ქ. „ლიკა“ (ლიგანი) ქართული ენობრივი სამყაროს კუთვნილება იყო. ისინი სემანტიკური მნიშვნელობით ქართული სიტყვებია: „შეშა“, „ლიდი“,²³⁸ „ლიგანა“-პატარა ნაგებობა.²³⁹ ქართის გომებს მიეკუთვნებოდნენ აქვე მოსახლე სასპერები და აბიანი (ბია, ბიანი), რომლებშიც ქართული გომონომიკური პრეფიქსები „სა“ და „ა“ გამოიყოფა.

ასლა ვნახოთ, თუ რას მოგვითხრობენ გომონიმები, რომლებიც ძველ საისტორიო წყაროებში მოიხსენიებიან და რომელთა წარმოქმნა-გაჩენა კიდევ უფრო აღრინდელ ეპოქებშია სავარაუდებელი. აჭარის ტერიტორიაზე არსებულ უძველეს გომონიმთა, ორონიმთა და ჰიდრონიმთა შორის შეიძლება გამოიყოს რამდენიმე ათეული, მათ შორის: პროვინცია აჭარა, სევი აჭარა, „ქვეყანა აჭარა“, „ქვეყანა დიდაჭარა“, სოფ. დიდაჭარა, შუახევი, ქედა, ხულა, ხიხანი, ხერთვისი, მარადიდი, მირვეთი, ჩხუტუნეთი, ჩიქუნეთი, ერგე, ჯოჭო, მენდიდი, დანდალო, კირნათი, ფიჭვნარი, ქობულეთი, კახაბერი, აჭი, ყოროლისთავი, ერთეკლესია, გაქარწმინდა, ორღართა, შუარტყალი, ჭარალი, პრასინაული, კინგრიში, ბათუმი, აფსაროსი, გონია, სარფი, გვარა, მაჭახელა, მართი, ხუცუბანი, ჩაქევი, კიბე, ბაკო, მახო, დანდალო, აჭარისწყალი, ჭოროხი, ჩოლოქი, ყოროლისწყალი, მეჯინისწყალი და ა. შ.

²³⁷ იქვე.

²³⁸ Г. А. Меликишвили. Наირи-Урарту, с. 115.

²³⁹ ქართული კილო-თქმათა სიტყვის კონა, შემდგენელი ალ. ლლონგი, იბ., 1984, გვ. 331.

ახლა კი გადავიდეთ ზემოთხაზოვლილ სახელწოდებათა წარმომავლობა-ეტიმოლოგიის საკითხებზე.

„აჭარა“-ს სახელით ცნობილია ქვეყანა, ხევი, ოლქი, საერისთავო, სამთავრო, მთა, მთები; ტერმინი „აჭარა“ პირველად მოიხსენიება VI-VII სს. სომხურ „გეოგრაფიაში.“ ლეონტი მროველის წყარო „ფარნავაზიანი“ აჭარას ძვ. წ. III საუკუნის ამბების გადმოცემისას მოიხსენიებს. სახელწოდებაში უნდა გამოიყოს ქართული მაწარმოებლები „ა“ პრეფიქსი და „ა“ სუფიქსი. ფუძეა ჭარ, რომელიც ჭარების (ბიძერ-ვიზარ) სატომო სახელის იდენტურია. თვით ფუძე „ჭ“ ძირად (წყლის ცნების ან ხეობის გამომხატველი) და „არ“ ქართულ სუფიქსად იშლება.

ტერმინი „ქვეყანა დიდაჭარა“-ც „ქართლის ცხოვრების“ კუთვნილებაა, რომელიც ქრისტეს პირველ მოციქულთა ქართლის სამეფოში შემოსვლასთან დაკავშირებით მოიხსენიება. ქვეყანა დიდაჭარის ცენტრი დიდაჭარა ახლაც ცოცხალი ტოპონიმია, ასე ეწოდება ხულოს რაიონის ერთ-ერთ სოფელს. დასახლების სიძველეზე ისიც უნდა მიუთითებდეს, რომ აქვეა ნაპოვნი ძვ. წ. XVII საუკუნით დათარიღებული კოლხური ცულების განძი.²⁴⁰ ზოგიერთი მკვლევარის აზრით, დიდაჭარა გრანსფორმირებული სახეა დუდ-აჭარასი („დუდ“ მეგრულია და ნიშნავს „თავი“),²⁴¹ ამგვარი შეხედულება, რა თქმა უნდა, მეცნიერულ ღირებულებას მოკლებულია. არც ისაა მართებული, რომ თითქოს დიდაჭარა პირველად IX ან XI საუკუნის წყაროში მოიხსენიება. ასევე ცდება ზოგიერთი ავტორი, როცა ტერმინ „ქვეყანა დიდაჭარა“-ში სოფელს გულისხმობენ. შევნიშნავთ, რომ წყაროს იმ ცნობაში, რომელშიც „დიდაჭარა“ მოხსენიებული გარკვევით ქართლის „ქვეყანა დიდაჭარა“ იგულისხმება და არა სოფელი, დაბა ანდა რაიმე ამდაგვარი. „ქართლის ცხოვრებამ“ იცის ტერმინები „სოფელი“, „ქალაქი“,

²⁴⁰ ა. ინაიშვილი. დიდაჭარის განძი და კოლხური ნივთიერი კულტურის ისტორიის ზოგიერთი საკითხი.-სდსმ, V, თბ., 1975, გვ. 3-49.

²⁴¹ ნ. მგელაძე, მ. ფალავა. ანდრია პირველწოდებული... გვ. 131.

„ქვეყანა“ და მათ ერთმანეთისაგან განასხვავებს.²⁴² რა თქმა უნდა მართებულია დ. მუსხელიშვილის აზრი იმის შესახებ, რომ დიდაჭარა ახ. წ. I საუკუნეში კი არა, უფრო ძველადაც ამ ქვეყნის ცენტრი იყო.²⁴³ საკვლევი გოპონიმი ორი ნაწილისაგან შედგება, ქართული სიტყვა „დიდი“-სა და ასევე ქართული წარმომავლობითი გერმინისაგან „აჭარა“.

ფიჭვნარის გერიგორიაზე არქეოლოგთა მიერ მიგნებულია ანტიკური ხანის ნაქალაქარი, რომელმაც იარსება ძვ. წ. V-II საუკუნეებში.²⁴⁴ ბერძნები მას კიკნოსს ეძახდნენ, ხოლო ადგილობრივი მოსახლეობა ფიჭვნარს. ფიჭვნარი ქართული გოპონიმა და ნიშნავს „ფიჭვის ტყეს.“²⁴⁵ კიკნოსი ეტიმოლოგიურად „კიკნოს“ (გედი) ნიშნავს, ან მომდინარეობს ადამიანის საკუთარი სახელიდან „კიკნ“-ი.²⁴⁶

აფსაროსი მდინარე ჭოროხის ერთ-ერთი და ციხე-ქალაქ გონიოს უძველესი სახელია. აფსაროსი ჰიდრონიმის სახელად პირველად ძვ. წ. IV ს. პერიპლუსში, ფსევდოსკილაქსთან გვხვდება, ხოლო როგორც გოპონიმი ახ. წ. 78 წლიდან, პლინიუს უფროსთან. „აფსაროსის“ ეტიმოლოგიის რამდენიმე ვერსია არსებობს: ანტიკური წყაროების მიხედვით სახელწოდება „აფსაროსი“ წარმოდგება მედეას ძმის „აფსირტეს“ სახელისაგან, რომელიც ამ მიდამოებში გარდაცვლილა.²⁴⁷ ნ. მარი, ბ.

²⁴² ს. გოგიტიძე. სამხრეთ-აღმოსავლეთ შავიზღვისპირეთის... გვ. 147-149.

²⁴³ დ. მუსხელიშვილი. აჭარის ისტორიული გეოგრაფიისათვის, გვ. 53.

²⁴⁴ ა. კახიძე. საქართველოს ზღვისპირეთის ანტიკური ხანის ქალაქები, თბ., 1971; მისივე: აღმოსავლეთ შავიზღვისპირეთის ანტიკური ძეგლები, ბათ., 1975; Восточное причерноморье в античную эпоху, Бат., 1981; ნ. ვაშაკიძე. ფიჭვნარის ელინისტური ხანის სამარხები. - სლსძ, XII, თბ., 1983.

²⁴⁵ ქართული ენის განმარტებითი ლექსიკონი, ტ. VII, თბ., 1962, გვ. 131.

²⁴⁶ ს. გოგიტიძე. ფიჭვნარის ანტიკური ხანის ნაქალაქარის სახელწოდებისათვის, ურნ. „ჭოროხი“, 1998, №10, გვ. 122-125.

²⁴⁷ В. В. Латышев. СК. - ВДИ, 1948, №1, с. 267; 1948, №4, с. 228; ს.

ყაუხჩიშვილი. გეორგიკა, ტ. 2, თბ., 1965, გვ. 19, 123-124; თ. ყაუხჩიშვილი.

კუყუგინი, შ. ინალიფა და ზოგიერთი სხვა მკვლევარები „აფსაროსს“ აფსაზთა ბინადრობით ამ მიდამოებში ან მათი საგომო სახელით თუ სახესხვაობით ხსნიან.²⁴⁸ მკვლევართა გარკვეული ნაწილი სახელწოდება „აფსაროსს“ ქართული ენის გამოყენებით ხსნიან. პ. ინგოროყვას აზრით, „ფასი“, „ფსელი“ ქართული სიტყვებია.²⁴⁹ ვ. იაშვილიც „აფსარში“ „ფსა“-„ფას“ გამოჰყოფს, რომელიც ძველქართულ ღიალექტში წყალს, მდინარეს ნიშნავდა.²⁵⁰ აფსაროსის ეტიმოლოგიაზე გვაქვს რამდენიმე განსხვავებული შეხედულება. თ. მიბჩუანის აზრით, აფსირტე|აფსარტ სუანურ ღვთაება „აფსასტ“-ს მოგვაგონებს. აფსათი ნადირთა და ფრინველთა განმგებელი ღვთაებაა.²⁵¹ ე. კახიძის გამოკვლევით წინა აზიაში „აპ“-ით ნაწარმოები სახელები წყალს უკავშირდებიან და მათი მაგარებული ღვთაებები მამაკაცები არიან.²⁵² ჯ. გამახარიასა და ბ. გოციას საინტერესო და საჭირო მონოგრაფიაში აპსარი ბერძნულია და ნიშნავს ულაქოს,²⁵³ უთევზოს,²⁵⁴ ძლიერ წყალს, ულაქოს,²⁵⁵ ან ულაქოს, უთევზოს.²⁵⁶

საქართველოს ისტორიის ძველი ბერძნული წყაროები, თბ., 1976, გვ. 19, 22, 96.

²⁴⁸ Н. Марр. О языке и истории абхазов, М.-Л., 1938, с. 179; Ш. Д. Инал-ипа. Абхазы, 1965, с. 97; Б. А. Куфтин. Материалы к археологии Колхиды, I, Тб, 1949, с. 101.

²⁴⁹ პ. ინგოროყვა. გიორგი მერჩულე. გვ. 184-186.

²⁵⁰ ვ. იაშვილი. გონიოს ციხის ისტორიისათვის. -ქმკძა, ბათ., 1955.

²⁵¹ თ. მიბჩუანი. დასავლეთ საქართველოს ქართველ მთიელთა ეთნოგენეზის, განსახლებისა და კულტურის ისტორიიდან, თბ., 1989, გვ. 192, 347-348.

²⁵² ე. კახიძე. აფსაროსის ეტიმოლოგიისათვის. - „საისტორიო მაცნე“, ბსუ, 1996, №4, გვ. 13-17.

²⁵³ Дж. Гамахария, Б. Гогия. Абхазия – историческая область Грузии, с. 29.

²⁵⁴ იქვე, გვ. 136.

²⁵⁵ იქვე, გვ. 518.

²⁵⁶ იქვე, გვ. 527.

ჩვენი აზრით, „აფსაროსი“ სახელ „აჭარის“ ბერძნულ გააზრებას წარმოადგენს, ან ქართული სიტყვა „ფსორი“-დანაა ნაწარმოები, რომელიც „მდინარის მიერ დატოვებულ კალაპოტს“ ნიშნავს.²⁵⁷ აფსაროსი და მისი ციხე მართლაც მდ. ჭოროხის მიერ დატოვებულ კალაპოტზეა აგებული.

ციხე-ქალაქ აფსაროსის თანამედროვე სახელი-გონიო, წერილობით წყაროებში XII ს-დან გვხვდება.²⁵⁸ გონიოს თავდაპირველი ფორმაა გონია (ბ. ევნატაშვილი, ე. ბატონიშვილი, 1713 წ. დათარიღებული სულთნის ფირმანი).

სახელწოდება „გონიას“ წარმომავლობის შესახებ რამდენიმე თვალსაზრისია გამოთქმული. მკვლევართა ნაწილი „გონიას“ ბერძნულ კუთხის საზომ ხელსაწყოს „გონიო“-ს („კუთხე“ „ორგვერდა“ „ორფერდა“) უკავშირებს (ი. კალფოლღუ, თ. უსპენსკი, ი. დიასამიძე), ნაწილი კი, იგაღის ცნობილ სავაჭრო ქალაქ-სახელმწიფოს გენუას (ე. იაშვილი, ი. სიხარულიძე, დ. კომახიძე). მკვლევართა ერთი ნაწილი (ქან მურიე) თურქულ სიტყვა გონთან (ტყავი) აკავშირებს და თურქეთის ქ. „კონია“-საგან მომდინარედ თვლიდა. არსებობს აგრეთვე ამ სახელწოდების დაკავშირების ცდა მეგრულ სიტყვებთან (ე. სიჭინავა, ე. ჭანტურია). გონიოს ეტიმოლოგიის აღნიშნულ ახსნათაგან სამეცნიერო ლიტერატურაში უფრო მიღებულია გონიოს დაკავშირება „გენუასთან.“²⁵⁹ ჩვენი აზრით, გონიო ქართული სიტყვაა და ნიშნავს „უპატრონო ადამიანს“,²⁶⁰ შესაძლებელია ამ უპატრონო ადამიანში აფსირტე

²⁵⁷ ქართული ენის განმარტებითი ლექსიკონი, ტ. VII, გვ. 191.

²⁵⁸ В. Леквинадзе. Материалы по Апсарской крепости. – Византийский временник, М., 1961, №20. შეადარეთ: ა. სურგულაძე. დიდმნიშვნელოვანი საქმე, გაზ. „საბჭოთა აჭარა“, 1978, 16 აგვისტო.

²⁵⁹ ე. იაშვილი. გონიის ციხის ისტორიისათვის. ქმკძა, ბათ., 1955, გვ. 17, ი. სიხარულიძე. სამხრეთ-დასავლეთ საქართველოს გოპონიმიკა, I, გვ. 186-187; დ. კომახიძე. აფსარ-გონიოს ციხის არქიტექტურისა და ისტორიის ზოგიერთი საკითხი. – სლსბ, ბათ., 1980, გვ. 42-43.

²⁶⁰ ქართულ კილო-თქმათა სიტყვის კონა, გვ. 158.

იგულისხმებოდეს, რომელმაც სწორედ ამ მიდამოებში მუხანათურად, უპატრონოდ დაასრულა თავისი სიცოცხლე.

სამხრეთ-დასავლეთ საქართველოს დედა-მდინარე ჭოროხი რამდენიმე ფორმით იყო ცნობილი-ჭოროხი, ჭორები, ჭაროხი, ჭუროხი.²⁶¹

სამეცნიერო ლიტერატურაში ჭოროხის ეტიმოლოგიის რამდენიმე ვერსია არსებობს. ისინი ძირითადად თავმოყრილია ჩვენს ნაშრომში: „ჭოროხის ეტიმოლოგიისათვის.“²⁶² ამიტომ მის შესახებ აქ სიტყვას არ გაეაგრძელებთ; აღენიშნავთ, მხოლოდ, რომ სახელწოდება „ჭოროხი“ („ჭაროხი“) კავშირში უნდა იყოს ჭარების სატომო სახელთან. ჭარები-უიტერუხები (მათი ცენტრი ძველადმოსავლურ ხანაში ოძრხის მიდამოები იყო), როგორც აღინიშნა, სამცხისა და აჭარის დიდი ნაწილის გარდა ფლობდნენ ტერიტორიას ჭოროხის ქვემო წელზეც, ამიტომ არაა გამორიცხული ჭარ-ები (ები კუთვნილების აღმნიშვნელი სუფიქსია) ნიშნავდეს ჭარების მდინარეს²⁶³ (შეადარე: გომი ამარანტები, მდინარე ამარანტოსი). მდ. ჭოროხი აფსაროსისა და ფსარეს გარდა ანტიკურ წყაროებში მოხსენიებულია პარპასოს (პარ-ფასისი) და აკამფსისის (აკამპსეონი) სახელწოდებით.²⁶⁴ ჩვენი აზრით, პარ-ფასისი ჭოროხის ერთ-ერთ ვარიანტულ, უძველეს სახელს ჭარ-მდინარეს, ჭარების მდინარეს, ჭოროხს უნდა გამოხატავდეს, რაც შეეხება აკამფსისს, იგი ძველი ბერძნული ზედსართავიდან - „ἄκμαπτος“ მომდინარეობს, რაც „უდრეკს“, „მოუდრეკელს“, „დაუმორჩილებელს“ ნიშნავს. როგორც ჩანს, ჭოროხის ეტიმოლოგიის სულხან-

²⁶¹ ქართლის ცხოვრება, ტ. I, გვ. 42, სქ. 2, შენიშვნები: გვ. 17, 333.

²⁶² ს. გოგიტიძე. ჭოროხის ეტიმოლოგიისათვის, ჟურნ. „ჭოროხი“, 1991, №4; მისივე, სამხრეთ-აღმოსავლეთ შავიზღვისპირეთის უძველესი ისტორიის დამახინჯების კიდევ ერთი ცდა, ჟურნ. „ჭოროხი“, 1999, №3.

²⁶³ ს. გოგიტიძე. ჭოროხის ეტიმოლოგიისათვის, გვ. 89-91.

²⁶⁴ Ксенофонт. Анабасис, с. 120; В. В. Латышев. СК. – ВДИ, 1948, №4, с. 228; გეორგიკა, II, თბ., 1965, გვ. 3, 122-123; ფლავიუს არიანე. მოგზაურობა... გვ. 67.

საბასეული ახსნა „მდინარისაგან შეყრილი ქვიშა“²⁶⁵ უძველესი დროიდან მომდინარეობს, რომელიც ასევე ჭკოროხის სიძლიერებზე, მოუდრეკელობაზე მიუთითებს.

უძველესი ტოპონიმი ჩანს „ბათუმიც“. ბათუმის ისტორიასა, არქეოლოგიასა და ეტიმოლოგიაზე იმდენი ითქვა,²⁶⁶ რომ ყველა შეხედულების აქ მოგანა და განხილვა შორს წაგვიყვანდა. აღვნიშნავთ, რომ ბათუმის ეტიმოლოგია არც ისე ადვილი ამოსაცნობია, რამდენადაც ჯერ კიდევ არა ამოცნობილი მისი უძველესი ფორმა. ანტიკურ საისტორიო წყაროებში კი, ბათუმი შესაძლებელია მოხსენიებული იყოს-ბაგა, ბათუს, მაღია, მატიუმი, მენგე ფორმებით, მოგვიანო ევროპულ წყაროებში კი, ვათან, ლოათონ, კატან, ბოტან, კოტან, ვატი, ლიატი, ვარტი, ლოვარი, ვარუ, ლოვატი-სახელებით.²⁶⁷ ჩვენი აზრით, სახელწოდება „ბათუმი“ წარმოშობილი უნდა იყოს ადამიანის საკუთარი სახელიდან (შეადარე: მედეა, ბაგა, მაღია, მინდია, მენტი და სხვ.).

უძველესი ქართული ტოპონიმი ჩანს „აჭი“ (სოფელი ბემო და ქვემო აჭი, მდინარე აჭი). მკვლევარები ტოპონიმ აჭის სახელს დიდი ხანია აკავშირებენ სახელწოდებებს „აჭარას“ და „ჭანებს“, რაც თავისთავად მეტყველებს მის უძველესობაზე. ნ. მარის აზრით, აჭი ჭანების სოფელს, ხოლო აჭარისწყალი-ჭანების მდინარეს აღნიშნავს.²⁶⁸ ს. ჯანაშია აჭს მიიჩნევდა ტერმინ აჭარის თავდაპირველ

²⁶⁵ სულხან-საბა ორბელიანი. სიგყეის კონა ქართული, რომელ არს ლექსიკონი, თბ., 1949, გვ. 460.

²⁶⁶ ს. ყაუხჩიშვილი. გეორგია, II, თბ., 1934, გვ. 77; ა. ინაიშვილი. ბათუმის ეტიმოლოგიისათვის. - ადღლ, I, თბ., 1976, გვ. 73-86; თ. ყაუხჩიშვილი. ბერძენი მწერლების ცნობები საქართველოს შესახებ, თბ., 1969, გვ. 9-14; დ. ხახუტაიშვილი, ა. კახიძე. მასალები ბათუმის ძველი ისტორიისათვის. სდსმ, XVIII, თბ., 1989; მ. სვანიძე. ბათუმის სახელწოდების დადგენისათვის, გაზ. „აჭარა“, 1999, 6 აგვისტო.

²⁶⁷ ს. გოგიტიძე. ევსები კესარიელის ერთი ცნობის შესახებ, გაზ. „ბათუმი“, 1998, 28 თებერვალი; მისივე, ბათუმი ძველ წერილობით წყაროებში, ჟურნ. „ლიტერატურული აჭარა“, 1999, №6.

²⁶⁸ Н. Я. Марр. Об языке и истории абхазов, М.-Л., 1938, с. 81.

ფორმად, მისივე ვარაუდით, აჭყვა აჭის მდინარეს ნიშნავს, აჭისწყალი კი, ქართულად ნაწარმოები მდინარის სახელია.²⁶⁹ შ. ვარშანიძის შეხედულებით, აჭარა პირველადია მთისა და ხეობისათვის, ხოლო აჭყვა და აჭი წარმოებული.²⁷⁰ ი. სიხარულიძე იზიარებს ვარაუდს, რომ აჭარაში გამოყოფილი „ჭ“ ძირი შემონახულია ა-ჭ-ი ფორმითაც.²⁷¹ ჩვენი აზრით, დასაშვებია „ჭ“ ძირის განვითარება სახელწოდება აჭარამდე, მაგრამ არ გვევლინა, რომ ამის საფუძველი მაინცდამაინც ტოპონიმი „აჭი“ იყოს. ერთ შემთხვევაში „ჭ“ იქცა საგომო სახელად (ჭარ), შემდეგ კი, გეოგრაფიულ სახელწოდებად (ა-ჭარ-ა), ხოლო მეორე შემთხვევაში იგი დარჩა მხოლოდ სოფლის სახელად. რაც მთაყვარია ტოპონიმისა და ჰიდრონიმის სახელი „აჭი“ წმინდა ქართული წარმოშობისა არიან. აქ „ჭ“ წყლის ცნების გამომხატველი უნდა იყოს.

ხუცუბანში დაცული თეთროსანი (თეთრი ანუ წმინდა გიორგის ნასაყდრალი), ა. იოსელიანის აზრით, ძველთაძველ ქართულ წარმართულ, ადრე სიმღიდრით სახელგანთქმულ, სტრაბონისეულ ლევკოთეას (ქართულად „თეთროსანი“) უნდა წარმოადგენდეს.²⁷² სტრაბონის ცნობის მიხედვით, ლევკოთეა მოსხების ქვეყნის კოლხურ ნაწილში ივარაუდება, მაგრამ ძნელი წარმოსადგენია, არათუ სტრაბონის „ლევკოთეას“ იდენტიფიკაცია, ხუცუბნის თეთროსანთან, არამედ თვით „ქობულეთის ქვეყნის“ „მოსხიკეში“ არსებობა ძვ. წ. III-II საუკუნეებში. საკუთრივ „ხუცუბანიც“ ძველი ქართული ტოპონიმია და „ხუცისა“ და „უბანისაგან“ შემდგარი კომპოზიგია. თეთროსანის მიდამოებში დღესაცაა დაცული წმ. გიორგის საყდრის ნანგრევები, თეთროსანი ხდება ქართული კულტმსახურების

²⁶⁹ ს. ჯანაშია. შრომები, III, გვ. 120.

²⁷⁰ შ. ვარშანიძე. ნარკვევები... გვ. 21; შეადარე, მისივე, აჭარა ანტიკური სანიდან... გვ. 12.

²⁷¹ ტბელ აბუსერიძე. ცხოვრება... გვ. 47; ი. სიხარულიძე. საიდან წარმოიშვა სახელწოდება „ჭოროხი“, გაზ. „კახაბერი“, 1991, I ივნისი.

²⁷² ა. იოსელიანი. ნარკვევები კოლხეთის ისტორიიდან, გვ. 12-13.

კერად, ხუცების უბნად და სოფლის წარმართულ-რელიგიური სახელწოდებაც „თეთროსანი,“ საეარაუდოა „ხუცუბნით“ იცვლება. თეთროსანი ქართული ტოპონიმი ძირითაც („თეთრ“) და სუფიქსითაც („ოს“-„ანი“).²⁷³

არიანეს 131 წ. თავისი მოგზაურობისას კოლხეთში, აჭარის ზღვისპირეთში (ძიდრიგების ტომის ტერიტორიაზე) მოხსენიებული აქვს ციხე-სიმაგრე აფსაროსი და მდინარეები აკამყისი (ჭოროხი), ბათისი (ყოროლისწყალი), აკინასი (V ს. ბერძენ ანონიმთან-კინასი), ისისი (ნაგანები).²⁷⁴ აღნიშნულ პიდრონიმებს შორის იმ მანძილების გამოთვლით, რომლებსაც რომაელი მოგზაური იძლევა კინასი (აკინასი) სამართლიანად კინტრიმთანაა გაიგივებული.²⁷⁵ მართლაც ამ სახელებში შესაძლებლად მიგვაჩნია „კინ“ ფუძის გამოყოფა (კინ-ას-ი, ა-კინ-ას-ი კინ-ტ-რი-ში). კინტრიში, როგორც ჩანს, თავდაპირველი „კინ-თა-არ-ის-ი“-დან მომდინარეობს. თ. მიქელაძის ვარაუდით, პიდრომის სახელი კავშირშია კინების-ჭანების საგომო სახელთან, რასაც ვითომდა ამ მხარეში ჭანების ბინადრობით ხსნიდა.²⁷⁶ ჩვენ მიგვაჩნია, რომ კინასი და საერთოდ კინტრიში კავშირში უნდა იყოს ამავე მდინარის სათავესთან არსებულ ტოპონიმთან „ხინო“ (შეადარე: კინა-კინო-ხინო), რომელსაც ერთი ვერსია „ლხინო“-დან მომდინარედ მიიჩნევდა.²⁷⁷ ჩვენი ვარაუდით, სახელწოდებაში არსებული თუქე „კინ“-„კინა“ რკინის დიალექტურ სახელს (კინა) უნდა დაეუკავშიროთ. დასაშვებად მიგვაჩნია „კინა“-„კინო“-სა და „ხინო“-ს იგივეობაც.

ბათუმიდან 5 კმ. მანძილზე მდებარეობს სოფელი მეჯინისწყალი, რომლის ტერიტორიას შუაზე კვეთს ამავე

²⁷³ იქვე, გვ. 51, 54-55.

²⁷⁴ ფლაეიუს არიანე. მოგზაურობა... გვ. 36-37.

²⁷⁵ თ. ყაუხჩიშვილი. საქართველოს ისტორიის ძველი ბერძნული წყაროები, თბ., 1976, გვ. 98.

²⁷⁶ თ. მიქელაძე. ძიებანი... გვ. 130.

²⁷⁷ ი. სიხარულიძე. ტოპონიმია, II, გვ. 113.

სახელწოდების მდინარე. დ. მუსხელიშვილის აზრით, ამათიგან უძველესია მდ. მეჯინისწყალი, რომელიც ერთ დროს ქართლის სამეფოსა და ეგრის-ლაზიკას შორის მიჯნა უნდა ყოფილიყო.²⁷⁸ მაშასადამე, ჰიდრონიმი „მიჯნისწყალი“ დროთა განმავლობაში იქცა მეჯინისწყლად. კომპოზიტი „მეჯინისწყალი“ „მიჯნა“ და „წყალი“ ორივე ქართული სიტყვებია. ამ ტოპონიმისა და ჰიდრონიმის ეტიმოლოგიის სხვა ვერსია არ გვაქვს, მაგრამ მინდა შევნიშნო, რომ მოცემული ახსნა, სრულიად აკმაყოფილებს იმ ისტორიულ ვითარებასა და რეალობას, რომელიც ანტიკურ და ფეოდალურ ხანაში ხშირად სუფევდა ბათუმის მიდამოებში. მდ. მეჯინისწყალი მიჯნის წყალი-მდინარე შეიძლება ყოფილიყო ახ. წ. I საუკუნიდან მაინც (გაიხსენეთ პლინიუს უფროსის სიტყვები-„ამ მთებს გადაღმა იბერიია...“), თუ უფრო ადრე არა.

აჭარის ერთ-ერთი ხევის სახელი მაჭახელი პირველად „მიჭიხიანის“ ფორმით მოიხსენიება XVI საუკუნის წყაროში. ტერმინი შეიძლება იყოს ეთნონიმური ან ანთროპონიმური წარმოშობისა. სახელწოდებაში ჩვენ ვყოფთ „მა“-„ელ“ აფიქსებს და „ხ“ მრავლობითობის ნიშანს ან კუთვნილებით სუფიქს. ძირია „ჭა“, რომელიც შეიძლება იყოს საგომო სახელ „ჭარ“-ის (ჭარები) ნაშთი,²⁷⁹ მით უმეტეს, რომ ეთნოგრაფიულად დადასტურებულია მაჭახელის სხვა ფორმა-მაჭარხელიც. ასევე არ გამოვრიცხავთ ტოპონიმი მომდინარეობდეს ადამიანის საკუთარი სახელიდან - ჩახალა (შეადარე: მა-ჩახალა→მაჭახელი).²⁸⁰ სახელწოდება „მაჭახლის“ ეტიმოლოგია-წარმომავლობის რამდენიმე ვერსიაც არსებობს.

²⁷⁸ დ. მუსხელიშვილი. საქართველოს ისტორიული გეოგრაფიის ძირითადი საკითხები, II, თბ., 1980, გვ. 143.

²⁷⁹ ს. გოგიტიძე. სახელწოდება „მაჭახელის“ (მიჭიხიანის) შესახებ, ჟორიხი, 1994, №5-6; მისივე, კიდევ ერთხელ მაჭახლის ეტიმოლოგიის შესახებ, ჟურნ. „ჟორიხი“, 1996, №3.

²⁸⁰ ს. გოგიტიძე. სამხრეთ-აღმოსავლეთ შავიზღვისპირეთის ძველი ისტორიის დამახინჯების კიდევ ერთი ცდა, გვ 151-152.

ს. ერემიანის აზრით, „მაჭახელი“ საგომო სახელ მახერონს უნდა უკავშირდებოდეს.²⁸¹ ადრე სომეხი მეცნიერისაგან დამოუკიდებლად მსგავსს თვალსაზრისს ჩვენც ვავითარებდით. შ. ვარშანიძე იმოწმებს ო. ივანიძეს, რომ თათრები „მამა-ჭიხეთს“ ეძახდნენ, ასევე ლ. ოქრომელიძესა და ი. ივანიძეს, რომელთანაც მითითებულია ამ სახელწოდების სხვა ვარიანტებიც (მამაჭიხელი, მაჭახები) და შენიშნავს: „ეს ტერმინები აჭარისა და მაჭახლის ეკონომიურ-კულტურული ცხოვრების ერთიანობით უნდა წარმოქმნილიყო.“²⁸² ნ. კახიძის აზრით, სახელწოდება „მაჭახელი“ („მიჭიხიანი“) შესაძლებელია მომდინარეობდეს ადამიანის საკუთარი სახელიდან - მიჭიხია (დადასტურებულია „მაჭახლის სულთა მაგეანეში“).²⁸³ თ. კუკულაძის ვარაუდით, „ტბეთის სულთა მაგეანეში“ დადასტურებული გვარ-სახელი (დემეტრე) მისჭიხია მიჭიხიანის ხევის მცხოვრებს, მაჭახლელს ნიშნავს.²⁸⁴

საინტერესოა აჭარის ერთ-ერთი ხევის „მართის“ სახელის წარმომავლობაც. შ. გეგეშიძე მას ჰიდრონომიული წარმოშობის ქართულ ტოპონიმად მიიჩნევს. მისი აზრით, სიტყვა „მერე“-დანაა ნაწარმოები მერისი, მერეთი და მერია, რომელიც ნიშნავს წყლის სანაპიროზე მდებარე ვაკე ადგილს.²⁸⁵

ვ. მაკარაძის აზრით, მართის ხეობის ტოპონიმიკური ახსნა ხისა და თიხის მარებთან უნდა იყოს დაკავშირებული, რომელთა წარმოებასაც ამ ხეობის

²⁸¹ С. Т. Еремян. Страна „Махелония“ надписи Кааба-Зардушт, ВДИ. 1967, №4, с. 53.

²⁸² შ. ვარშანიძე. ნარკვევები შუა საუკუნეების აჭარის ისტორიიდან, გვ. 25.

²⁸³ ტბეთის სულთა მაგეანე, გვ. 18. შ. ვარშანიძე. ნარკვევები შუა საუკუნეების აჭარის ისტორიიდან, გვ. 25.

²⁸⁴ თ. კუკულაძე. მაჭახლის ხეობის ტოპონიმიკა. - ადლლ, VII, თბ., 1990, გვ. 93.

²⁸⁵ შ. გეგეშიძე. ჰიდრონომიული წარმოშობის ქართული ტოპონიმები. - ონომასტიკა, I, თბ., 1987, გვ. 47.

მოსახლეობა უძველესი დროიდან მისდევდა. მისი ეარაუ-
ლით, გერმინ „მარეთში“ უძვე „მარ“ მარებთან (მარების
წარმოების მხარესთან) უნდა იყოს დაკავშირებული.²⁸⁶

ჩვენი აზრით, გერმინი მართით (თუ მარეთი) შეიძლება
იყოს ეთნონიმური წარმოშობის და იგი უკავშირდებოდეს
საგომო სახელ მარს (მარები), „ეთ“ ქართული
მაწარმოებელია. ასევე სავარაუდოთ შეიძლება ჩავთვალოთ
ამ ტოპონიმის კავშირი „კაცის“ აღმნიშვნელ ძველქართულ
გერმინთან „მარი“. ასეთ შემთხვევაში მარეთი ნიშნავს
„კაცების“ (ვაეკაცების მნიშვნელობით) მხარეს (შეადარე:
ქმარი - ქალი და კაცი, ქალის კაცი; სა-მარე-კაცის
საუღლავი).

„ქობულეთის“ სახელით აჭარაში ცნობილია ორი პუნქტი,
სოფელი, რომელიც უძველესია და ქალაქი ზღვის
სანაპიროზე. გ. წერეთელი გერმინ „ქობულეთ“-ს
ხალებების საგომო სახელწოდებას უკავშირებს. სლავურ
„ხლებ“ ძირიდან მომდინარეობს და ხორბლის ცნებას
გამოხატავს; ქართულში თანმიმდევრობითია ხორბალეთი.
ქობულეთი ლაზურად შემოსავლის ქვეყანას ნიშნავს.²⁸⁷ ივ.
ჯაეახიშვილს ქობულეთის სახელი „ქობალი“-დან
(ხორბლის მეგრული სახელია) გამოჰყავდა. ქობალი
ხუარბალის სახენაცვალი ფორმა უნდა იყოს. მეცნიერი
ასევე ხევის სახელს ქობლიანს-ქვაბლიანს-ქობალს
უკავშირებდა.²⁸⁸ ასეთ აზრს იზიარებს გ. დიასამიძე.²⁸⁹

კ. ობოლი გვთავაზობს ამ გერმინის ხალხურ
ეტიმოლოგიურ ვერსიას. იგი გადმოგვცემს, რომ
ქობულეთში მოგზაურობის დროს ხშირად გვსმენია „
ქობულეთი-ქებულეთია“, წინათ ამ მხარეში ქებული

²⁸⁶ ვ. მაკარაძე. მართის ხეობის ისტორიისათვის, გაზ. „აჭარა“, 1995, 28
ივნისი.

²⁸⁷ გ. წერეთელი. აჭარის მგზნებარე დამცველი, წიგნში: ი. ბეჭირიშვილი.
აჭარა ქართველი მწერლების მთავრობების წყარო, ბათ., 1999, გვ. 47.

²⁸⁸ ივ. ჯაეახიშვილი. საქართველოს ეკონომიური ისტორია, წ. 1, ტფ.,
1930, გვ. 320-321.

²⁸⁹ გ. დიასამიძე. პურეულთან დაკავშირებული ტოპონიმები აჭარაში,
ქურნ. „ჰოროხი“, გვ. 86.

ვაკეალები გამოდიოდნენ და ამიტომ ეწოდა მას ქებულეთი, შემდეგ ქობულეთი.²⁹⁰ მკვლევართა დაკვირვებით აღნიშნული ეტიმოლოგიური ვერსია მეცნიერულ ღირებულებას მოკლებულია.²⁹¹ ასევე მცდარ ეტიმოლოგიურ გააზრებას წარმოადგენს გაზეთ „ივერიაში“ დაბეჭდილი მოსაზრება, რომელშიც ავტორი „ქობულეთს“ უკავშირებს ქობულეთ-ფარეხს და რომელსაც იზიარებს მ. ჯანაშვილი.²⁹²

1953 წელს ნ. ხოშტარიამ გამოთქვა მოსაზრება სახელწოდებების ქობულეთისა და პეტრას იდენტურობის შესახებ. ეტიმოლოგიურად ორივე ქვას, კლდეს დაუკავშირა. ნ. ბერძენიშვილმა არ გაიზიარა ასეთი შეხედულება და ცნობილი ტოპონიმი ქვაბულიძეთა გვარს დაუკავშირა, ისევე როგორც „კლდეთი“ „კლდიაშვილების“ გვარს.²⁹³ რის გამოც, საბოლოოდ ნ. ხოშტარიამ თავისი აზრი ასე ჩამოაყალიბა: „ქობულეთი მხოლოდ ფონეტიკური მსგავსების და არა მისი ეტიმოლოგიის მიხედვით შეიძლება გადათარგმნილიყო ბერძნულად, როგორც „პეტრა“ (ანუ იგივე ქვა, კლდე).²⁹⁴

დ. მუსხელიშვილის შენიშვნით ხალხური ეტიმოლოგიის საფუძველზე, მართლაც, არ არის გამორიცხული პეტრა-ქობულეთის ურთიერთდაკავშირება, მაგრამ რეალურ-ისტორიულად არ არსებობს საამისო საფუძველი. გარდა იმისა, რომ გამოთქმულია სერიოზული ეჭვები პეტრა-ციხისძირის იდენტურობის შესახებ, რაც მათი გამართლების შემთხვევაში, სრულიად აქარწყლებს ქობულეთის პეტრასთან დაკავშირების შესაძლებლობას, არ გვაქვს არავითარი მინიშნებაც კი იმაზე, რომ ციხისძირს როდისმე

²⁹⁰ კ. ობოლი. ქობულეთის მხარე, გაზ. „კომუნისტი“. 1928, №10.

²⁹¹ ი. სიხარულიძე. ტოპონიმია, წ. II, გვ. 105.

²⁹² Вахушти. География Грузии, 8. ჯანაშვილის გამოცემა, ტფ., 1904, გვ. 240, შენ. 534.

²⁹³ ეს მონაცემები მოგვყავს დ. მუსხელიშვილის ნაშრომიდან (აჭარის ისტორიული გეოგრაფიისათვის, გვ. 13, შენ. 29; შეადარე: ნ. ბერძენიშვილი. საქართველოს ისტორიის საკითხები, თბ., 1990, გვ. 439).

²⁹⁴ ნ. ხოშტარია. ციხისძირი, თბ., 1962, გვ. 35.

ქობულეთი რქმეოდეს. მართალია, ციხისძირი „ქობულეთის ქვეყნის“ უკიდურეს სამხრეთ-დასავლეთ სამღვარზეა, მაგრამ გეგონია, იგი არ შედიოდა ამ „ქვეყნის“ შემადგენლობაში და ცალკე ისტორიულ-გეოგრაფიული ერთეულის ცენტრს წარმოადგენდა“.²⁹⁵ დ. მუსხელიშვილი გამოთქვამს აზრს, რომ ტოპონიმი ქობულეთი თითქოს პირველად ვახუშტისთან უნდა იყოს მოხსენიებული, მაგრამ ეტყობა თვით ტოპონიმი ძველი უნდა ყოფილიყო. მეცნიერს ამ აზრის დასასაბუთებლად მოაქვს ქართული წყაროს ცნობა: 1046 წელს „ბაგრატ (IV) აფხაზეთს იყო... მოადგა ანაკოფიას გარე ქუაბულელ ჭაჭას ძე ოთალო აფხაზეთისა ლაშქრითა“ და მიუთითებს, რომ ევრის-აფხაზეთის ლაშქრის მეთაური ვინმე ოთალოს ბედწოდება „ქუაბულელი“ სწორედ „ქობულეთელს“ უნდა ნიშნავდეს და ეს თუ ასეა, მაშინ ქობულეთის უძველეს მოხსენიებასთან გვაქვს საქმე. ნაშრომის სხვა ადგილას მეცნიერი აღნიშნავს, რომ აჭარის ზღვის მხარეში ქვაბულიძეთა ფეოდალური გვარი X საუკუნეში უნდა დამკვიდრებულიყო და მხარის სახელწოდება - „ქობულეთი“ XI საუკუნეში უკვე უნდა არსებულიყო.²⁹⁶

ი. სიხარულიძის აზრით, ტერმინი „ქობულეთი“ ასე უნდა დაიშალოს: ქობ-ულ-ეთ-ი. აქედან „ეთ“ გეოგრაფიულ სახელთა ქართული მაწარმოებელია, „ულ“ ქართველურ ენათა ლეტერმინატი სუფიქსი. ძირი „ქობ“ უნდა იყოს „ქვაბის“ დამახინჯებული ფორმა. ეს სახეცელილება „ვა“ კომპლექსის „ო“-დ ქცევის საფუძველზე მომხდარა (შეადარე: „ქვაბლიანი“-„ქობლიანი“).²⁹⁷ მკვლევარი იმოწმებს საბას ლექსიკონს სადაც „ქვაბი“ განმარტებულია, როგორც „კლდე გამოკაფული“ და აღნიშნავს, რომ ქვაბ-გამოკაფული კლდე და ქვაბული, რომლის ნიადაგზე უნდა აღმოცენებულიყო ქვაბულ-ქვაბულეთი-ქობულეთი, ამჟამინდელ ციხისძირის მიდამოებში უნდა ვივარაუდოთ.

²⁹⁵ დ. მუსხელიშვილი. აჭარის ისტორიული გეოგრაფიისათვის, გვ. 13.

²⁹⁶ დ. მუსხელიშვილი. აჭარის ისტორიული გეოგრაფიისათვის, გვ. 14.

²⁹⁷ ი. სიხარულიძე. ტოპონიმიკა, II, გვ. 104.

შავი ზღვის ციხისძირის სანაპირო კლდეებითა და ნაპრაღ-ქარაფებით ისე უხვად მომადლებული რაიონია, რომ ი. სიხარულიძის აზრით, აღნიშნული ვარაუდი უსაფუქელო არ უნდა იყოს. სწორედ ციხისძირის ასეთმა გეოგრაფიულმა თავისებურებამ განაპირობა, რომ მას „პეგრა“ ეწოდა და არც ისაა გამორიცხული, რომ პეგრა იყოს „კლდის“ მნიშვნელობის ბერძნული ტერმინი „ქობულეთის“ თარგმანი, მაგრამ რაიმე სერიოზული მტკიცებისათვის ცნობები არ გაგვაჩნია.²⁹⁸

მ. ალავეიძე მიიჩნევს, რომ „ქობულეთი“ წარმომდგარია „ქეაბი“ (მიმლეობა „ქეაბული“) სახელისაგან და იგივეა, რაც „ქეაბულეთი.“²⁹⁹

მ. ხარაზის აზრით, სახელწოდება „ქობულეთი“ XVI საუკუნის შემდგომ, მისი ერთ-ერთი მფლობელის გვარ-სახელისაგან უნდა შერქმეოდა. XVI საუკუნეში ვინმე ქობულია კინგრიშ-აჭყეას ხეობის ერთ-ერთი მესაკუთრე ყოფილა.³⁰⁰

მ. ვარშანიძე მიმოიხილავს მანამდე არსებულ ქობულეთის ეტიმოლოგიურ ვერსიებს, მაგრამ თავის შეხედულებას ამ საკითხზე არ გამოხატავს. როგორც ჩანს, იზიარებს მ. ხარაზის ვარაუდს.³⁰¹

ა. იოსელიანი იზიარებს შეხედულებას ქობულეთის მეგრულ-ლაზური „ქობალი“-საგან (ხორბალი) წარმომავლობას, „ქეაბულიანი“, „ქობლიანის“ მსგავსად.³⁰²

სახელწოდებაში „ქობულეთი“ ქობულ ანუ ქეაბულ ძირის გამოყოფის მომხრენი არიან მ. ჭუმბურიძე.³⁰³ ასეთივე „ქობულ“ ძირი ჩანს ხევსურულ ტოპონიმში „ქობულო.“³⁰⁴

²⁹⁸ იქვე, გვ. 104-105.

²⁹⁹ მ. ალავეიძე. ქობულეთის ეტიმოლოგიისათვის, გაზ. „საბჭოთა აჭარა“, 1972, №60.

³⁰⁰ მ. ხარაზი. ქობულეთი, ჟურნ. „ლიტერატურული აჭარა“, 1969, №5, გვ. 73.

³⁰¹ მ. ვარშანიძე. ნარკვევები... გვ. 77.

³⁰² ა. იოსელიანი. ნარკვევები კოლხეთის ისტორიიდან, გვ. 18.

³⁰³ მ. ჭუმბურიძე. რა გქვია შენ? გვ. 104.

ნ. კახიძის აზრით, ქობულეთი შეიძლება წარმომდგარი იყოს ადამიანის საკუთარი სახელიდან-ქობულეთი. ამასთანავე, შენიშნავს მკვლევარი-ივ. ჯაფახიშვილის დაკვირვებები მაინც ანგარიშგასაწეია. „ხუარბალი“-ს (პურეულის ძველი ქართული ტერმინია) სახენაცვალე ფორმაა ქოვალი-ქობალი, საიდან შეიძლებოდა წარმომდგარიყო ქობულეთი.³⁰⁵

უფიქრობთ, მართებულია დ. მუსხელიშვილის მსჯელობა, რომ ქობულეთის პირველი მოხსენიება „ქუაბულელი“ ფორმით XI საუკუნეს ეკუთვნის და არც ისაა გამოსარიცხი, რომ ქვაბულიძეთა გვარი აქ X საუკუნეში დამკვიდრებულიყო. თუ ასეა, მაშინ საჭირო ხდება თვით ამ გვარის „ქვაბულიძე“-ს (ქვაბული) წარმომავლობის ძიება. შეიძლება იგი ადამიანის საკუთარ სახელთან ან ქეასთან (თუ „ქვაბი“-სთან) მართლაც იყოს კავშირში, მაგრამ ამასთანავე შესაძლებელი გვგონია საკვლევი ტოპონიმის დაკავშირება ქართულ სიტყვასთან - „ქობულა“, რომელიც „საღორე მიწურს“³⁰⁶ ნიშნავს, რომელსაც დაერთო „ეთ“ ტოპონიმიკური სუფიქსი.

აჭარის ტერიტორიაზე უძველეს დასახლებულ პუნქტებს უნდა განეკუთვნებოდნენ აგრეთვე შუახევი, გვარა, ხერთვისი, ქედა, ხულო და ბევრი სხვა.

ტოპონიმი შუახევი გვიანბრინჯაო-ადრერკინის ხანაში გაჩენილი მოჩანს, როცა ყალიბდებოდა „ხეეების“ ინსტიტუტი. ტერმინი წარმოქმნილია ქართული სიტყვების „შუა“-ს და „ხევი“-ს შერწყმის შედეგად. დ. მუსხელიშვილის აზრით, შუახევი ბემო და ქვემო ხეეებს შორის მდებარე ტერიტორიას გულისხმობს. შუახევი მოიცავდა დანდალო-ზამლეთს შორის მონაკვეთს, შესაძლებელია ჭვანის ხევისაც. ტოპონიმი „შუახევი“

³⁰⁴ ფ. მაკალათია. არაგვის ხეობის ფშაეის ტოპონიმიკა. - ტოპონიმიკა, I, თბ., 1976, გვ. 181.

³⁰⁵ ნ. კახიძე. ივ. ჯაფახიშვილი და აჭარის ეთნოგრაფიის საკითხები. - „საისტორიო მაცნე“, ბსუ, 1996, №4, გვ. 6.

³⁰⁶ ქართული ენის განმარტებითი ლექსიკონი, ტ. VII, თბ., 1962, გვ. 339.

თავისთავად „ზემო“ და „ქვემო“ ხეების არსებობასაც გულისხმობს.³⁰⁷

სოფლის სახელი ქედა სიტყვა „ქედა“-ს სახეშეუცლილი ფორმა ჩანს, რომელიც ნიშნავს „ქედა ხევს“. ქედა მართლაც აჭარისწყლის ხეობის ქვემო ნაწილის უძველესი ცენტრი უნდა ყოფილიყო.

სიტყვა „ქედას“ ქართულ ლექსიკონში სხვა ახსნებიც მოიძებნება („ლორი მრეში“ ან „ზარმაცი მცონარა აღამიანი“),³⁰⁸ მაგრამ რამდენად გამართლებული იქნება მათგან ტოპონიმ „ქედას“ წარმომავლობა ძნელი სათქმელია.

ტოპონიმი ხულო აჭარისწყლის ხეობის ზემო ნაწილში მდებარეობს. იგი ამ მხარის ერთ-ერთი უძველესი ცენტრია. როგორც ჩანს მისი თავდაპირველი ფორმაა „ხულა“. აჭარის მოსახლეობაში ბოლო დრომდე გავრცელებული იყო ასეთი ფორმაც. ხეთების სამეფოს არსებობის პერიოდში მცირე აზიაში იყო ქვეყანა ახულა,³⁰⁹ რომელიც ჩვენი ხულასაგან მხოლოდ „ა“ ტოპონიმიკური პრეფიქსით განსხვავდება. ჯერჯერობით ვერაფერს ვიგყვით განსაკუთრებით ამ ტერმინის წარმომავლობაზე, მაგრამ, შესაძლებელია „ხულა“ აღამიანის საკუთარი სახელი იყოს, ან მომდინარეობდეს „ხულა“-დან, რომელიც ლექსიკონში განმარტებულია, როგორც „ყალკე მდგომი საკუჭნაო და მარცელის შესანახი შენობა“.³¹⁰

აჭარაში „გვარა“-ს სახელწოდებით ორი სოფელია ცნობილი. შესაძლებელია ესენი დამოუკიდებლად აღმოცენებული ან ერთი რომელიმე ამათთავანი მეორეს შობილი იყოს. მაჭახლისწყლის შეერთებასთან არსებული გვარა „გორის“ „გვარის“ ყველა მოთხოვნებს

³⁰⁷ დ. მუსხელიშვილი. აჭარის ისტორიული გეოგრაფიისათვის, გვ. 31-32.

³⁰⁸ ქართულ კილო-თქმათა სიტყვის კონა. შემდგენელი ალ. ლლონგი, თბ., 1984, გვ. 565.

³⁰⁹ გ. ვიორგაძე, ი. ტატიშვილი. ისტორიულ-პოლიტიკური შინაარსის ტექსტები. - ძახიქ, გვ. 179.

³¹⁰ ქართული ენის განმარტებითი ლექსიკონი (ერთგომეული), გვ. 584.

აკმაყოფილებს, რომ იყო უძველესი ტოპონიმი და მისი ფესვები გვიანბრინჯაო-ადრერკინის ხანაშია საძიებელი. ტოპონიმი „გვარა“ სიტყვა „გუარა“-დან მომდინარეობს, რომელიც თავის მხრით ტერმინ „გორი“-დან ჩანს გაჩენილი.³¹¹ აღნიშნულ ეპოქაში ბორცვზე ჩნდება „გუარი“-ს სამოსახლო, რომელიც ბორცვთან ერთად მოიცავს ახლო-მახლო გაჩენილ სოფლებსაც.³¹²

ისტორიული საქართველოს ტერიტორიაზე რამდენიმე ხერთვისია ცნობილი, მათგან სამი აჭარაშია. ერთი მდებარეობს ჭოროხისა და აჭარისწყლის შესაყართან. ტოპონიმი „ხერთვისი“ პირველად მოხსენიებული უნდა იყოს თხზულებაში „ვახტანგ გორგასალის ცხოვრება“³¹³ (შედგენილია დაახლ. 503 წელს). თხზულების მიხედვით, ვახტანგ მეფეს ბიზანტიელების (ბერძნების) წინააღმდეგ ხერთვისთან („ჭალაკი, რიყე ხერთვისისა“) უწარმოებია ბრძოლა, რომელიც, ჩვენი აზრით, 464 წლის დასასრულით უნდა დათარიღდეს.³¹⁴ ლექსიკონებში საკვლევ ტერმინს აქვს შემდეგნაირი განმარტებანი: ხერთვისი-მღვათა და მდინარეთა საშუალ ხმელი ჭალაკი ან კუნძული,³¹⁵ ან კუნძული ან ნახევარკუნძული (მდინარეში).³¹⁶ ჩვენი აზრით, ხერთვისი ძველი ქართული სიტყვისაგან „ქერთვის“- „ხერთვის“ უნდა მომდინარეობდეს. გასათვალისწინებელია, ისიც, რომ ხერთვისი ერთვის სიტყვის უძველესი ფორმაა.³¹⁷ მართლაც საკვლევ ტოპონიმი ორი ხევის ან ორი მდინარის შესაყართან, შეერთებასთან მდებარეობს.

³¹¹ ა. შანიძე. თხზულებანი, ტ. VIII, თბ., 1980, გვ. 28.

³¹² საქართველოს ისტორიისა და კულტურის ძეგლთა აღწერილობა, წ. 5, თბ., 1990, გვ. 13.

³¹³ ი. ბეჭინიძე. ამას შენზე ამბობენ აჭარაე, გვ. 57.

³¹⁴ ს. გოგიტიძე. ძიებანი ვახტანგ გორგასალისდროინდელი ქართლის ისტორიიდან, გვ. 59-60, 63.

³¹⁵ ნ. ჩუბინაშვილი. ქართული ლექსიკონი, აღ. ლლონგის რედაქციითა და გამოკვლევით, თბ., 1961, გვ. 467.

³¹⁶ ქართული ენის განმარტებითი ლექსიკონი, ტ. VIII, თბ., 1964, გვ. 1426.

³¹⁷ თ. გამყრელიძე. დაეცვათ ისტორიული სახელწოდებანი, გამ. „კომუნისტი“, 1988, 19 აგვისტო.

შესაძლებელია გერმინი „ხერთვისი“ „ხევ“-ისა (მდინარის ღრმა კალაპოტი მთებში) და ზმნის (ერთვის) შერწყმის შედეგად წარმოქმნილი კომპოზიტი იყოს.³¹⁸

როგორც გემოთ აღინიშნა VI-VII საუკუნის „სომხურ გეოგრაფიაში“, რომლის წყაროები გაცილებით ადრინდელია, პირველადაა მოხსენიებული აჭარა. ანანია შირაკაცი ამავე გეოგრაფიაში მოგვითხრობს, რომ მდინარე ჭოროხი ნიგალის, მრულის, მრიტისა და ეგრის გაელით ზღვას ერთვის. მკვლევარები სახელწოდებებს მრიტს და ეგრს აჭარის ტერიტორიით, ხოლო მრულს მისი სიახლოვით შემოსაზღვრავენ. ამ ტოპონიმებში იმერხევის, მართისა და ეგრის (ან აჭარის) დანახვა,³¹⁹ ჩვენი აზრით, მცდარი უნდა იყოს.

„სომხურ გეოგრაფიაში“ მოხსენიებული „მრული“ შეიძლება მურლულთან ან მარადილთან გავაიგივოთ, რადგან როგორც ანანია მოგვითხრობს და როგორც ირკვევა ეს და დანარჩენი ტოპონიმები სწორედ ჭოროხის ქვემო წელთან ახლაც დასტურდება.

ტოპონიმი მარადილი კომპოზიტია, მისი პირველი ნაწილი „მარანი“ ან „მარადი“, ხოლო მეორე - „დიდი“ ქართული სიტყვებია. მარადილს „მარანდილის“ ფორმით გასულ საუკუნეში ლ. ისაროვი მოიხსენიებს და თაყაღიძლევამ ამ ტოპონიმის ეტიმოლოგიასაც-მარან-დიდი-„დიდი ღვინის საცაეი.“³²⁰ ქართულ ლექსიკონებში „მარან“ განმარტებულია, როგორც „საღვინე სახლი“ ან „ღვინის საცაეი სახლი.“³²¹ მარადილის მარანდილისაგან წარმომავლობას იზიარებენ სხვებიც.³²² აზრი მირვეთის

³¹⁸ „ხერთვისის“ სხვაგვარი განმარტებანი იხ. წიგნში: ლ. ჭილაშვილი. ქალაქები ფეოდალურ საქართველოში, I, თბ., 1968, გვ. 20, 126-127.

³¹⁹ Н. Адонц. Армения в эпоху Юстиниана, Ер., 1971, с. 26.

³²⁰ Л. С. Исарлов. Письма о Грузии, Тиф., 1889, с. 282.

³²¹ ქართული ენის განმარტებითი ლექსიკონი, ტ. V, თბ., 1958, გვ. 55; ნ. ჩუბინაშვილი. ქართული ლექსიკონი, თბ., 1961, გვ. 267.

³²² დ. სახუტაიშვილი. რეცენზია ი. სიხარულიძის ნაშრომზე „სამხრეთ-დასავლეთ საქართველოს ტოპონიმიკა“, მოამბე, სმაო, თბ., 1961, №1, გვ.

მომდინარეობისა მურყვეთიდან და თითქოს დროთა განმავლობაში ფუძისეული „ყ“-ს დაკარგვა³²³ საფუძველს მოკლებული გვეჩვენება. ტოპონიმი მრიტი დ. მუსხელიშვილის აზრით, მარადიდი, მირვეთი ან მერეთი უნდა იყოს.³²⁴ მართლაც, მრიტი ფონეტიკური აგებულებით ახლოს დგას მირვეთთან. იგი მიროეთის ან მირვანის ფორმითაცაა დადასტურებული.³²⁵ მ. ქაშადაძის აზრით, მირვეთი მიროეთიდან მომდინარეობს. „ტბეთის სულთა მაგინანეში“ მოხსენიებულია მიროელი (საკუთარი სახელია მირო).³²⁶ ჩვენი აზრით, მირვეთი უნდა მომდინარეობდეს ადამიანის საკუთარი სახელიდან „მირვანი“, რაკილა ასეთი სახელით მოიხსენიებენ მას ბოგიერთი მოგზაური. შესაძლებელია ამ სოფლის თავდაპირველი სახელი „მირვეთი“-ც ყოფილიყო, რამდენედაც გრამატიკული ნორმების საშუალებით დასაშვებია „უ“-ს, „ვ“-ს და „ო“-ს მონაცვლეობა. თუ ჩვენი მსჯელობა სწორია, მაშინ შესაძლებლად მივიჩნევთ ტოპონიმში „მი“ პრეფიქსისა და „ეთ“ სუფიქსის გამოყოფას, ფუძეა რო|რუ (შეადარე: რო-ან-ია, რი-ონ-ი). საქართველოში „რუ“-დან არაერთი ტოპონიმი და პიდრონიმი წარმოქმნილა (რუ-ს-თავი, რუ-ის-ი, რიონი←რუ(ვ)იონი,³²⁷ არ გამოვრიცხავთ, მირვეთის მირვეთიდან წარმომავლობას და მასში „რუ“ ფუძის

298; მ. ვარშანიძე. ნარკვევები შუა საუკუნეების აჭარის ისტორიიდან, გვ. 25.

³²³ მ. ვარშანიძე. ნარკვევები... გვ. 19.

³²⁴ დ. მუსხელიშვილი. საქართველოს ისტორიული გეოგრაფიის ძირითადი საკითხები, I, თბ., 1977, გვ. 95.

³²⁵ Л. С. Исарлов. Письма о Грузии, с. 281; Е. Д. Вейденбаум. Кавказские этюды, I, Тиф., 1901, с. 115.

³²⁶ მ. ქაშადაძე. აჭარის ზოგიერთი გეოგრაფიული სახელის ეტიმოლოგიისათვის. - აღდღ, VII, თბ., 1990, გვ. 89; მისივე, ეტიმოლოგიური შენიშვნები, გაზ. „ძლევა“ ბსუ, 1992, №2.

³²⁷ მ. ალავეძე. სახელწოდება „ქუთაისის“ და „რიონის“ ეტიმოლოგიურ-გრამატიკული ამოხსნა. - ჩსეი-ის და ბსკი-ის XIV რესკ. დიალექტოლოგიური სამეცნ. სესია, ბათ., 1993 წ. მუშაობის გეგმა და მოხსენებათა თეზისები, თბ., 1993, გვ. 7.

გამოყოფას. ლექსიკონში „რუ“ განმარტებულია, როგორც „სარწყავად გაყვანილი პატარა არსი“³²⁸

მკელევეართა გარკვეული ნაწილი „ეგრ“-ს აიგივებს ეგრისთან, აჭარასთან ან კლარჯეთის „ბოლო ზღვის-პირთან,³²⁹ რაც არ უნდა იყოს სწორი.

როგორც ზევით აღინიშნა სომხურ გეოგრაფიაში მოიხსენიება ნიგალი. გოპონიმმა ნიგალმა ერთ დროს ისე გაიფართოვა საზღვრები, რომ ჭოროხის ხეობა ართვინის სანახებიდან მირვეთ-მარაღიღიმდე დაიკავა. როგორც ჩანს, ცდება ვახუშტი ბატონიშვილი, როცა ნიგალის ხეობაში ერგე-ხელვაჩაურის ტერიტორიაც შეჰყავს.³³⁰ ნიგალს ან მის ხეობას „ქართლის ცხოვრება“ ნიგალს უწოდებს, სოლო ვახუშტი-„ლიგანი“-ს.³³¹ ამ გოპონიმის პირველი მოხსენიება შესაძლებელია ურარტულ წყაროს ეკუთვნოდეს. იქ იგი მოხსენიებულია „ლიკას“ ფორმით.³³² ლექსიკონში „ლიგანა“ განმარტებულია, როგორც „პატარა ნაგებობა, რომელსაც ბილიკების გასწვრივ აგებდნენ...“ „ნაგალ“ კი - „ნაგანჯი“, ბევრი ჭირის მნახველი“.³³³

„გბეთის სულთა მაგიანეში“, რომელიც XI-XVII საუკუნეების საეკლესიო ძეგლს წარმოადგენს მოხსენიებულია აჭარის სოფლები: ერგე, ჯოჭო, ჩიქუნეთი, ჩხუტუნეთი, კილნათი, კიბე, გენდიდი, ხერთვისი და 1921 წლიდან მის საზღვრებს გარეთ დარჩენილი სოფლები შემავალი ზემო

³²⁸ ქართული ენის განმარტებითი ლექსიკონი, ტ. VI, თბ., 1960, გვ. 461.

³²⁹ იე. ჯაეახიშვილი. თხზულებანი, ტ. II, თბ., 1983, გვ. 23-24.

³³⁰ ვახუშტი ბაგრატიონი. საქართველოს აგლასი (XVIII ს.), თბ., 1997, გვ. 62-63, 66-67.

³³¹ ვახუშტი. აღწერა სამეფოსა საქართველოსა (საქართველოს გეოგრაფია), თ. ლომოურის და ნ. ბერძენიშვილის რედაქციით, თბ., 1941, გვ. 121. ქართლის ცხოვრების ზოგიერთ ნუსხასა და მკელევეართან ნიგალის სხვა ფორმებიც (ნიგლა, ნიგოლა, ნიგაო) დასტურდება: ი. სისარულიძე. ნიგალი, ბათ., 1985, გვ. 77.

³³² Г. А. Меликишвили. УКН, с. 273, 433.

³³³ ქართულ თქმა-კილოთა სიგყვის კონა, გვ. 331, 401.

მაჭახელში: ეფრატი, ზედვაკე, აკრია.³³⁴ ყველა აღნიშნული სოფელი დღეისათვის არსებული გოპონიმებია.

გოპონიმების „ერგესა“ და „ხერთვისის“ შესახებ ზემოთ გვექონდა საუბარი, რაც შეეხება ერგეს გვერდით მდებარე სოფელ „ჯოჭოს“ (ახლა არსებობს ზემო და ქვემო ჯოჭო), როგორც ჩანს, უძველეს ქართულ გოპონიმთა რიცხვს განეკუთვნება. დასაშვებად მიგვაჩნია გოპონიმ ჯოჭოს „ჯოჯ“-იდან მომდინარეობა, რომელიც ნიშნავს „სარს, ჯოხის წვერს“ და რომელიც ბ. გიგინეიშვილის აზრით, ძვ. წ. VIII საუკუნიდან მოდის და ნიშნავს „საყრდენ სარს.“³³⁵ უფრო სარწმუნო ჩანს სოფლის სახელი ჯოჭო მომდინარეობდეს ხელიკის მსგავსი ქვეწარმავლის სახელიდან, რომელიც ბინადრობს კლდოვან, ყორე-ქვიან ადგილებში და რომელიც ამ მიდამოებში ფართოდაა გავრცელებული.

გოპონიმ ჩიქუნეთის წარმომავლობის შესახებ ჯერ-ჯერობით ვერაფერს ვიტყვი. ტერმინი „ტბეთის სულთა მაგიანეს“ გარდა, როგორც ჩანს, მოხსენიებულია გიორგი III-ის 1170 წლის სიგელში-ჩიქუნური. ამ ტექსტის ჩიქუნური გაგებულება, როგორც ადამიანის საკუთარი სახელი და შეტანილია საკუთარ სახელთა საძიებელში, პირთა სახელებში,³³⁶ რაც სარწმუნო არ უნდა იყოს. ბ. ხიმშიაშვილის აზრით, სახელწოდება ქართულია, შესაძლებელია მომდინარეობდეს „ჩიქვი“-დან (ასე ეწოდება აჭარაში პაგარა ჩირგვს). თავდაპირველი ჩიქუნურიდან შემდგომ ჩიქუნეთი ჩამოყალიბდა.³³⁷

³³⁴ ტბეთის სულთა მაგიანე. ტექსტი გამოსაცემად მოამზადა, გამოკვლევა და საძიებლები დაურთო თ. ენუქიძემ, თბ., 1977.

³³⁵ ბ. გიგინეიშვილი. ზოგი ეთნოგრაფიული ტერმინის წარმომავლობისათვის ქართველურ ენებში, მაყნე, ისტ. სერია, 1985, №1, გვ. 57-58.

³³⁶ ქართული სამართლის ძეგლები, ტ. III, ტექსტი გამოსცა, შენიშვნები და საძიებლები დაურთო ი. დოლიძემ, თბ., 1965, გვ. 21-22, 659.

³³⁷ ბ. ხიმშიაშვილი. ჩიქუნეთი, გაზ. „მაჭახლის ექო“, 1998, 15 ნოემბერი.

ჩხუტუნეთი თ. მიბჩუანის აზრით, სვანური ტოპონიმი და ჩხუტი|ჩხუტულ ნიშნავს „კენჭს.“³³⁸ ი. ბექერიშვილის ვარაუდით, შესაძლებელია სოფელს სახელწოდება მიეყა სადღეებელის ტერმინ „ჩხუტი“-დან, რომელიც „ჯოხის ჩხელეკას, დარცყმას“ უნდა ნიშნავდეს, ან ღერვის სახეობა „ჩხუტი“-დან, დამზადების ადგილის გამო.³³⁹ ჩვენი აზრით, საკვლევი ტოპონიმის სახელი შეიძლება მომდინარეობდეს ქალის საკუთარი სახელიდან (ჩხუტუნია) რომელიც იმავე მაჭახლის ანუ ტბეთის მაგიანეში დასტურდება.³⁴⁰ უძველეს ქართულ ტოპონიმთა რიცხვს ჭოროხისა და მაჭახლისწყლის შეერთებასთან მდებარე სოფელი კირნათი ეკუთვნის. დასახლებული პუნქტის სიძველეზე უნდა მიუთითებდეს აქ ნაპოვნი ბრინჯაოს ცულების განძები.³⁴¹ როგორც ჩანს, ასევე ძველია ტოპონიმი ნიკირნათეიც, რომელიც ამავე სოფლის დასაწყისშივე მდებარეობს. ტერმინ კირნათის გაჩენამ გამოიწვია ნაკირნათეის („ნა“ პრეფიქსია „ეე“ სუფიქსი), ე.ი. ძველი კირნათის (თავდაპირველი კირნათის) წარმოქმნა. სახელწოდება „კირნათის“ წარმომავლობის შესახებ რამდენიმე აზრი გავიჩინდა. იგი წარმომოხილია ამავე სოფლის მიდამოებში კირის არსებობისა და მის წარმოებასთან (შეადარე: კირ-ენ-ათ-ი), ან კირნარის („კირიანი ნიადაგის“)³⁴² არსებობით. დასაშვებია ასევე, რომ კირნათი ისეთი წარმომავლობის სახელი იყოს, როგორც ძველადმოსავლურ და ანტიკურ წერილობით ძეგლებში დამოწმებული ქვეყნების, ოლქების და ჰიდრონიმების სახელები: კურიანია, კუარზანი, კორძენა,

³³⁸ თ. მიბჩუანი. დასავლეთ საქართველოს... გვ. 217.

³³⁹ ი. ბექერიშვილი. ჩხუტუნეთი, გაზ. „აღორძინება“, 1998, 31 მარტი.

³⁴⁰ ტბეთის სულთა მაგიანე, გვ. 18.

³⁴¹ ი. დავითაძე. კოლხური ცული კირნათიდან. - სდსმ, 1983, XII, გვ. 51;

ა. კახიძე. გვარიქელი, მთაყარანგელი, მარიანწმინდა, წალკოტი... გაზ. „აჭარა“, 1997, 16 აგვისტო.

³⁴² ქართული ენის განმარტებითი ლექსიკონი (ერთგომეული), გვ. 265; ს. გოგიტიძე. კირნათის, კობალეთის, მუშანეთის, გვარას, მარადიდისა და ძაბლავეთის წარმომავლობა, გაზ. აჭარა, 2001, 19 იანვარი.

კირნოსი, კორი, კურა და ა.შ. ასეთი გაიგივება საეჭვო არ იქნება, თუ ეან მურიეს „კურა“-ში³⁴³ კირნატს შევიცნობთ. შ. ვარშანიძის აზრით, კირნატს კავშირი უნდა ჰქონდეს მტკერის ანტიკურ სახელთან-„კირნოს“-თან.³⁴⁴ თ. კუკულაძის ვარაუდით, ტოპონიმი „კირნაი“ მიღებული უნდა იყოს კირნაული-რკინაული ფორმისაგან.³⁴⁵ კირნათი სოფლის სახელად წებელდის სასოფლო საბჭოშიც დასტურდება. მეკლევარი ვ. ზუხბაია მასში „კირნ“ ფუძესა და „ათი“ სუფიქსს გამოჰყოფს.³⁴⁶

ტოპონიმის „კიბე“-ს სახელად გაჩენა, როგორც ჩანს, მისმა რელიეფურმა მდებარეობამ განაპირობა. იგი მდებარეობს აჭარისწყლის ჭოროხთან შეერთების სექტორის გემოთ, მთის კალთებზე, ქართული ეტიმოლოგიის მქონე პატარა სოფლებს ქეციქელსა (ქედს იქით) და ოფე, კაპნისთავს (კაპანის თავის) შორის, რომლებიც აჭარისწყლის საკრებულოში შედიან.

ზენდიდი ქედის რაიონის სოფელია. ტერმინი „ზენდიდი“ კომპოზიტი და შედგება „ზენ“-ისა (გემოთ, გევით) და სიგყვა „დიდი“-საგან. სოფლის სახელი განიმარტება, როგორც „გემოთ მდებარე დიდი სოფელი.“

სოფლის სახელი „ეურატი“, როგორც ჩანს, გაჩენილი უნდა იყოს ცნობილი მდინარის ეურატის (იგივე ეეურატის) ნაპირებიდან ქართველური ტომების რომელიმე ჯგუფის წარმომადგენლების მიგრაციის პროცესის შედეგად. მ. ჭიჭინაძის გადმოცემით, სოფლის სახელი სიგყვა „იმურათი“-დან მომდინარეობს: საყდარი იმურად უნდა გაკეთდესო.³⁴⁷

³⁴³ ეან მურიე. ბათუმი და ჭოროხის აუზი, გვ. 18.

³⁴⁴ შ. ვარშანიძე. ნარკვევები... გვ. 77.

³⁴⁵ თ. კუკულაძე. მაჭახლის ხეობის ტოპონიმი. - ადღლ, VII, თბ., 1990, გვ. 98.

³⁴⁶ ვ. ზუხბაია. აფსაზეთო ჩემო, თბ., 1998, გვ. 123.

³⁴⁷ მ. ჭიჭინაძე. მუსულმან ქართველობა და მათი სოფლები საქართველოში, ტფ., 1913, გვ. 194.

სახელწოდება „აკრია“ შესაძლებელია მომდინარეობდეს ქართული სიტყვიდან „აკრულია“, „აკრაეს“, ე.ი. „გარს შემოვლებული, შეკრული აქეს.“³⁴⁸

ტერმინი „ზეღვაკე“ კომპოზიცია და შედგება ორი ქართული სიტყვისაგან- „ზეღ“ („სულ ახლოს, მჭიდროდ“) და „ვაკე“ („სწორი, გაშლილი მინდორი“).³⁴⁹ მაშასადამე, „ზეღვაკე“ ნიშნავს „ვაკესთან ახლოს მდებარე სოფელს“.

ტბელ აბუსერისძის თხზულებაში „სასწაულნი“ (შედგენილია 1233 წ. ახლო დროში) მოხსენიებულია „აჭარის ქვეყნის“ გარდა მასში შემავალი სოფლები და მოები: ხიხანი, ცხმორისი, შუარტყალი, ერთეკლესია, პრასინაული, ჯალე, ბაქარწმინდა, ორღართა, ჭარალი, ბაკო.³⁵⁰

თხზულებაში ხიხანი ორი ფორმითაა მოხსენიებული „ხიხათა“ და „ხიხანი“ ფორმით. ხიხანი ფეოდალურ ხანაში წარმოადგენდა ციხე-ქალაქს და იყო აჭარის ერისთავთ-ერისთავების აბუსერისძეების რეზიდენცია. ეს უკანასკნელნი აქედანვე მართავდნენ X-XI საუკუნეებში ისტორიულ სამხრეთ-დასავლეთ საქართველოს (აჭარა, შავშეთი, კლარჯეთი, სამცხე, ჯაეახეთის ნაწილი).³⁵¹ როგორც ჩანს, კონსტანტინე პორფიროგენეგის მიერ მოხსენიებულ აჭარის სამთავროში,³⁵² რომელსაც ბიზანტიასთან საზღვარი დაბა კოლორისთან ჰქონდა, სწორედ ამ პერიოდის აჭარა იგულისხმება. ი. ხალვაშის აზრით, ტერმინი „ხიხანი“ მომდინარეობს თიხის აღმნიშვნელ ძველქართულ

³⁴⁸ ქართული ენის განმარტებითი ლექსიკონი, ერთტომეული, თბ., 1986, გვ. 22.

³⁴⁹ იქვე, გვ. 226, 231.

³⁵⁰ აბუსერისძე ტბელი. თხზულებანი, ბათ., 1998.

³⁵¹ ქართლის ცხოვრება, ტ. I, გვ. 300; ე. იაშვილი. აჭარა VII-XVI საუკუნეებში. - ასმშ, ტ. IV, ბათ., 1960, გვ. 30.

³⁵² იე. ჯაეახიშვილი. თხზ. ტ. II, თბ., 1983, გვ. 114; აჭარა გაერთიანებული საქართველოს ერთ-ერთი სამთავროა: ბ. ჯორბენაძე. ქართული დიალექტოლოგია, I, თბ., 1989, გვ. 540.

სიგყვიდან „ხიხა.“³⁵³ ს. ღუმბაძე ვარაუდობს, რომ „ხიხა“ (ფუძე) ეწოდება ხირხალის ქედის მთელ სიგრძეზე დიდი წვიმების შედეგად ვერტიკალურად ჩამორეცხილ, ჩამოღარულ ადგილს. რაკი ასეთი ადგილი ბევრია, ამიტომ მთელ ქედს ეწოდება ხიხათა, ხიხაების ქედი ანუ ხირხათები. აქედან წარმოდგება სიგყვა „ხიხანიც.“³⁵⁴ ი. ბექერიშვილის აზრით, სახელწოდება „ხიხა-ხიხათა“ არაბულია და უხეშ მოუქნელ ტანსაცმელს ნიშნავს.^{354ა} ჩვენი აზრით, სახელწოდებაში უნდა გამოიყოს „ინ“ („ან“) და „თა“ („ეთ“) სუფიქსები. ლექსიკონებში „ხიხა“ განმარტებულია, როგორც „გამხდარი დაღული მწირი, ცოტა. ცუდი რამ უეარგისი“; ხიხაშ-„შაჟი ქვანარევი მიწა.“³⁵⁵ ან ხიხოგ-„მწირი, უნაყოფო ადგილი“ ან ხირხაგი - „ქეიშიანი ნიადაგი“.³⁵⁶ მამასადაძე, ხიხანი ნიშნავს „მწირ“ უნაყოფო, ქეიშიან ადგილს“.

სოფელი ცხმორისი ქედის რაიონის სოფელია. სახელწოდებაში ი. სიხარულიძის აზრით, გამოიყოფა „ცხმორ“-ი, რომელიც ფლორონიმს უკავშირდება.³⁵⁷ თ. მიბჩუანით ცხმორისი სვანურად ცხუმრა-რცხილადან მიმდინარეობს, „ცხმორიში“ ნიშნავს „რცხილნარ ადგილს.“³⁵⁸ არ გამოვრიცხაეთ, რომ სახელწოდება კომპოზიტი იყოს და შედგება ქართული სიგყვებისაგან „ცხრა მორი“ (ცხრა მოჭრილი მსხვილი ხე).

³⁵³ ი. ხალვაში. ხიხანის ეტიმოლოგიისათვის, ეურნ. „ჭოროხი“, 1970, №1, გვ. 76-79.

³⁵⁴ ს. ღუმბაძე. კიდევ ერთხელ აბუსერისძე ტბელისა და მისი თხზულების ზოგიერთი გეოგრაფიული სახელის შესახებ, ეურნ. „ჭოროხი“, 1996, №5, გვ. 104.

^{354ა} ი. ბექერიშვილი. აბუსერისძეთა რეზიდენციის ხიხათა-ხიხანის ეტიმოლოგიისათვის.-გამ. აღორძინება, 1998, 4 სექტემბერი.

³⁵⁵ ქართულ კილო-თქმათა სიგყვის კონა, შემდგენელი ალ. ლლონგი, თბ., 1984, გვ. 756.

³⁵⁶ ქართული ენის განმარტებითი ლექსიკონი, ტ. VIII, გვ. 1458, 1461; ქართული ენის განმარტებითი ლექსიკონი (ერთგომეული), გვ. 581.

³⁵⁷ ი. სიხარულიძე. ცხოვრება ქვეთხუროისა ბასილისა, გვ. 50.

³⁵⁸ თ. მიბჩუანი. დასაყვლეთ საქართველოს... გვ. 274.

ტოპონიმ „შუარტყალის“ ადგილმდებარეობის შესახებ მკვლევართა შორის აშკარა ამრთა სხვადასხვაობაა. სოფელი შუარტყალი მ. ბროსეს, თ. ჟორდანიას, იე. ჯაგახიშვილს და კ. კეკელიძეს კლარჯეთში მიაჩნდათ, ლ. მუსხელიშვილსა და ხ. ახვლედიანს-აჭარაში.

ი. სიხარულიძე „შუარტყალის“ ლოკალიზაციას ფოცხოვის ჩრდილო-აღმოსავლეთით მდებარე შუარწყალთან ახდენს.³⁵⁹ მართებული გეეჩვენება ამ საკითხთან დაკავშირებით ნ. კახიძისა და ს. ღუმბაძის მოსაზრება, რომ შუარტყალი ახლანდელი თხილვანაა.³⁶⁰ მკვლევარის ამრით, სახელწოდება „შუარტყალი“ შუაწყლისაგან მომდინარეობს.³⁶¹ ჩვენი ამრით, კომპოზიგ „შუარტყალის“ წარმოშობა დაკავშირებული უნდა იყოს პუნქტის გიპოგრაფიაზე. სახელწოდება მიღებული უნდა იყოს სიგყეებისაგან „შუა“ და „რკალი“ ან „არტყია“. „შუარტყალი“ ნიშნავს „მთათა რკალს შორის მოქცეული სოფელი“, ე.ი. ადგილი, რომელიც რკალს შიგნით მდებარეობს, შუა ადგილს არტყია, მთებითაა შემოსაზღვრული (შეადარე: შუა+არტყია, სუფიქსის „ალ“ დართვით).

ი. სიხარულიძის მიხედვით, ორონიმი „პრასინაული“ „ხიხათა გურგის“ ჩრდილოეთ სექტორშია საძიებელი.³⁶² ჩვენი ამრით, ეს ტოპონიმი ხიხანის ციხის სამსრეთით, არსიანის მთაზე, საქართველოსა და თურქეთის საზღვარზე მდებარეობს. მისი სიმაღლე 2300 მეტრია. იგი ხიხანიდან პირდაპირი ხაზით 4,5 კილომეტრზე ცოტა მეტი მანძილითაა

³⁵⁹ ი. სიხარულიძე. გბელ აბუსერისძე, თბ., 1963, გვ. 48.

³⁶⁰ ნ. კახიძე. ხელოსნობა აჭარაში. - სდსყ, XVII, თბ., 1990, გვ. 90, შენ. 34; ს. ღუმბაძე. აბუსერისძე გბელის თხზულებების ზოგიერთი გეოგრაფიული სახელის შესახებ, ჟურნ. „ლიტერატურული აჭარა“, 1998, №5, გვ. 107-108.

³⁶¹ იქვე, გვ. 108.

³⁶² გბელ აბუსერისძე. ცხოვრება ქვითხუროისა ბასილისა, გვ. 51.

დამორებული.³⁶³ მკელეევართა აზრით, ორონიმი ფლორო-
ნიმიდან - „პრასი“ არის ნაწარმოები.³⁶⁴

ერთეულესია ანუ ეკლესიის კარი - ასე იწოდებოდა
ცხმორისში წმინდა გიორგის ეკლესია და მისი მიდამოები.
აქამად „საყდარს“ ეძახიან.³⁶⁵ სახელწოდება შედგება ორი
სიტყვისაგან - „ერთი ეკლესია.“ ქრისტიანობასთან
დაკავშირებული არაერთი ტოპონიმია დღესაც შემორჩე-
ნილი აჭარაში - სამება, დიოკნისი, ჯვარიქელი და სსვა.

ჯალე არის ადგილი, სადაც ქვას „კაბშაედა“ ბასილი. ლ.
მუსხელიშვილის აზრით, ჯალე შუარტყელის უბანი უნდა
ყოფილიყო.³⁶⁶ ს. ღუმბაძის გამოკვლევით, ბაკოს გარეუბანი,
დღევანდელი მთისუბანი.³⁶⁷ ი. სიხარულიძის ვარაუდით, იგი
ფიცხოვის რომელიდაცა პუნქტი უნდა ყოფილიყო.³⁶⁸

ტოპონიმი „ჯალე“ ი. სიხარულიძის აზრით, მანურია და
ნიშნავს „ძელი.“³⁶⁹ ჩვენი ვარაუდით, ტოპონიმის
სახელწოდება მომდინარეობს ადამიანის საკუთარი
სახელიდან „ჯალე“-„ჯალა.“ ერთი ასეთი სახელის მქონე
მწერალი, სომხური და ბერძნული ენების მცოდნე V
საუკუნის დასაწყისში ქართლში მოღვაწეობდა.³⁷⁰

ორონიმი „მაქარწმინდა“ შუარტყალს (თხილევანა)
ასლოსაა სავარაუდებელი. სახელი მთისა, როგორც
„სასწაულნის“ ავტორი გადმოგვცემს, წარმომდგარა იმ
„ჯუარისაგან“, რომელიც „სახელსა ზედა წმიდისა
მაქარიასისა“ ყოფილა აღმართული.³⁷¹ მამასადამე,

³⁶³ გენერალური მგაბის მიერ 1977 წ. გამოცემული რუკა „ლელოვანი“.

³⁶⁴ ტბელ აბუსერისძე. ცხოვრება... გვ. 51.

³⁶⁵ ი. სიხარულიძე. ცხოვრება... გვ. 51.

³⁶⁶ ლ. მუსხელიშვილი. აბუსერისძე ტბელი, ბოლოკ-ბასილის მშენებლობა
შუარტყალში და აბუსერისძეთა სავარაუდო მათიანი, თბ., 1941, გვ. 9.

³⁶⁷ ს. ღუმბაძე. კიდევ ერთხელ აბუსერისძე ტბელისა გვ. 104.

³⁶⁸ ი. სიხარულიძე. ტბელ აბუსერისძე, გვ. 50-52.

³⁶⁹ ი. სიხარულიძე. ცხოვრება... გვ. 44.

³⁷⁰ ზოესეს ხორენაყი, სომხეთის ისტორია, თბ., 1984, გვ. 223-224.

³⁷¹ აბუსერისძე ტბელი, თხზულებანი, გვ. 61.

ორონიშის სახელი მომდინარეობს ადამიანის საკუთარი სახელისაგან-გაქარია და ქართული სიტყვა „წმიდა“-საგან.

ორონიში „ორლართა“ შუარტყალის ახლოსაა საძიებელი, აქ ბასილს წმინდა გიორგის სახელზე ეკლესია აუკია. „ორლართა“ კომპოზიცია და მომდინარეობს ქართული სიტყვებიდან-„ორი ღარი.“

ჭარალი ი. სიხარულიძის აზრით, ფოცხოვის აღმოსავლეთით და ახალციხის სამხრეთით მდებარეობს.³⁷² გენერალური შტაბის საიდუმლო რუკებზე მთა ჭარალი სამცხის უკიდურეს აღმოსავლეთში მივაკვლიეთ, რომლის სიმაღლეა 2653 მ.³⁷³ ამ მიმართებით ასევე საინტერესოა მთა მაჭარელა (ადგილობრივი მოსახლეობა „მაჭარელათი“-ს უწოდებს), რომელიც ყინაურიდან სამხრეთ-აღმოსავლეთით 10 კმ. მანძილზე, სხალთისა და ჩირუხისწყლის წყალგამყოფ ქედზეა მოთავსებული.³⁷⁴ ი. სიხარულიძის აზრით, სახელწოდებაში „ჭარალი“ ძირია „ჭარ“. ასეთივე ფუძე გამოიყოფა სახელებში ა-ჭარ-ა, ჭარ-ნა-ლი და სხვა.³⁷⁵ ჩვენი აზრით, სახელწოდებაში „მა“ პრეფიქსია, „ელ“ და „ათ“ სუფიქსები, ფუძე „ჭარ“ ნიშნავს წყლიან-ბალახიან ველს, ნოტიო ადგილს.³⁷⁶ ჭარელა კი, პქეია მრავალწლოვან ბალახოვან მცენარეს გუჩოსანთა ოჯახისას.³⁷⁷

ტოპონიმი „ბაკო“ მდებარეობს ხულოს რაიონში. ს. დუმბაძის აზრით, სიტყვა „ბაკო“ მომდინარეობს „ბაკი“-სგან, რაც ნიშნავს პირუტყვის სადგომს, მოსაძღვლს. მკვლევარის გაგებით, თუ „ბაკი“ ნიშნავს პირუტყვის

³⁷² ი. სიხარულიძე. გზელ აბუსერისძე, გვ. 48; მისივე, ცხოვრება... გვ. 46.

³⁷³ სსრკ-ის გენერალური შტაბის მიერ 1974 წ. გამოცემული რუკა. „ასპინძა“.

³⁷⁴ სსრკ-ის გენერალური შტაბის მიერ 1976 წ. გამოცემული რუკა, „ხულო“.

³⁷⁵ გზელ აბუსერისძე. ცხოვრება ქვეთხუროისა ბასილისა, ბათ., 1981, გვ. 47.

³⁷⁶ ქართულ კილო-თქმათა სიტყვის კონა, შემდგენელი ა. ლლონგი, თბ., 1984, გვ. 717.

³⁷⁷ ქართული ენის განმარტებითი ლექსიკონი, ტ. VIII, თბ., 1964, გვ. 1230.

სადგომს, „ბაკო“ ადამიანთა, მგზავრთა, მოქარავენთა მოსაცდელს, ღამის გასათევ ადგილს ნიშნავს, ე.ი. უბანს, სასტუმრო სოფელს.³⁷⁸ საბას ლექსიკონში „ბაკი“ ნიშნავს „მომღუდულს.“³⁷⁹ ნ. ჩუბინაშვილის ლექსიკონში ეს სიტყვა განმარტებულია - „მრგვალად მოვლებული ღობე ან ფიცრული ხვასტაგთ დასაყენებელი,³⁸⁰ სხვაგან-„საქონლის დასამწყვდევი ადგილი, ირგვლივ მომღუდული, უსახურაყო.“³⁸¹

სახელწოდება „ყოროლი“ კონსტანტინე პორფიროგენეტან (X ს.) მოხსენიებულია დაბა, რომელიც სასაზღერო პუნქტი ყოფილა ბიზანტიასა და აჭარის სამთავროს შორის. დ. მუსხელიშვილის აზრით, „ყოროლი“ აწინდელი მდ. ყოროლისწყალია და ეს ცნობა იმის მოწმობაა, რომ აჭარა მღვამდე განიერყობოდა.³⁸² ეს არცაა გასაკვირი „ფარნავაზიანიც“ ხომ ამასვე ადასტურებს. დღეს აღნიშნულ მიდამოებში ამავე სახელით შემონახულია ჰიდრონიმი და ტოპონიმი (ყოროლისწყალი, ყოროლისთავი). თ. მიბჩუანის ვარაუდით, ყოროლი სვანური წარმომავლობისაა, სვანურად „ყორ“ „კარია“, „ყოროლ“-ი „შემოსასვლელს“ ნიშნავს.³⁸³ ჩვენი აზრით, ტოპონიმში უნდა გამოიყოს ფუძე „ყორ“-ე და „ოლ“(„ალ“) სუფიქსი. „ყორე“ ქართულ ენაში ნიშნავს - „უკიროდ“ უგალახოდ ნაგები ქვის კედელი.“ ტოპონიმი სახელწოდებით „ჩაქვი“ პირველად XVII ს. დოკუმენტებში გვხვდება. არსებობს ჩაქვის ეტიმოლოგიის რამდენიმე ვერსია. შ. ინილიფასა და შ. ვარშანიძის აზრით, ჩაქვი ადიღურ-უბიხურ ენობრივ სამყაროს უნდა

³⁷⁸ ს. ღუმბაძე. აბუსერისძე გბელის თხზულების... გვ. 108-110.

³⁷⁹ სულხან-საბა ორბელიანი, სიტყვის კონა, თბ., 1949, გვ. 44.

³⁸⁰ ნ. ჩუბინაშვილი. ქართული ლექსიკონი, გვ. 148.

³⁸¹ ქართული ენის განმარტებითი ლექსიკონი (ერთგომეული), გვ. 56.

³⁸² დ. მუსხელიშვილი. აჭარის ისტორიული გეოგრაფიისათვის, გვ. 55.

³⁸³ თ. მიბჩუანი. დასაუღეთი საქართველოს... გვ. 216.

დაეუკავშიროთ.³⁸⁴ ქ. ლომთათიძის ვარაუდით ჩაქვი კომ-
პოზიგია. მისი მეორე ნაწილი („ქვი“) ქვას უკავშირდება,
ხოლო პირველის („ჩა“) რაობა გასარკვევია.³⁸⁵ ასეთ
შეხედულებას არ გამორიცხავს ი. სიხარულიძე.³⁸⁶ ნ.
სურმანიძეს მიაჩნია, რომ „ჩა“ გრანსფორმირებული სახეა
ბანური „ჩე“-ს (თეთრი), ხოლო „ქვი“-„ქუს“, რაც ასევე
ბანურად ქვას ნიშნავს.

როგორც ეტყობა, ჩაქვი თაეისი ფონეტიკური
აგებულებით ქართული წარმოშობის ტოპონიმი უნდა იყოს.
ქართულ ლექსიკონში ვკითხულობთ: „ჩააქვ“- (ჩაიტანა,
ჩაუტანია)- ქვევით მიაქვს, ან „ჩაგვის“- ქვევითკენ გაგვილი.“
არ გამოვრიცხავთ, რომ ტოპონიმის სახელწოდება ამ
ზმნისაგან იყოს ნაწარმოები, მაგრამ უფრო სარწმუნოდ
მიგვაჩნია ჩაქვის წარმომავლობა „ჩა“(ჭა) და „ქვი“(ქვა)
ტერმინებისაგან.

ჩოლოქი - ასე ჰქვია პატარა მდინარეს, რომელიც
ჰყოფს ისტორიული აჭარის („ფარნაეაზიანის“ მიხედვით)
მიწა-წყალს თითქმის შუაზე. შ. ვარშანიძის ვარაუდით,
ჰიდრონიმის სახელი „ჩოლოქი“ წარმომდგარი უნდა იყოს
უბიხური „ჭოლოქუა“-დან, მაგრამ ამ სიტყვის სემანტიკის
შესახებ არაფერს გვეუბნება. მკვლევარის აზრით, ეს და
ბოგიერთი სხვა სახელწოდება (მაგ. ჩაქვი, აჭყეა) ძვ. წ.
მეორე ათასწლეულში ჩერქებთა (ადიღეველთა) სამხ-
რეთიდან ჩრდილოეთისაკენ მოძრაობის ხანაში უნდა
გაჩენილიყო.³⁸⁷ შ. ვარშანიძეს სხვა ნაშრომში „ჩოლოქი“
ბანური „ჭოლო“-დან გამოჰყავს, მაგრამ, არც ამჯერად
იდლევა ფუძის რაობის განმარტებას. ტოპონიმ „ჩოლო-

³⁸⁴ შ. ვარშანიძე. ქვის თალიანი ხიდები ფეოდალური აჭარის სოციალ-
ეკონომიურ ცხოვრებაში. - სსუს, VIII, ბათ., 1975, გვ. 71; Ш. Д. Инал-ипа.
Абхазы, с. 107.

³⁸⁵ ქ. ლომთათიძე. აფხაზთა ენაობისა და განლაგების ზოგიერთი
საკითხის შესახებ, ჟურნ. „მნათობი“, 1956, №12, გვ. 137.

³⁸⁶ ი. სიხარულიძე. სამხრეთ-დასავლეთ საქართველოს ტოპონიმიკა, II,
გვ. 96.

³⁸⁷ შ. ვარშანიძე. ქვის თალიანი ხიდები... გვ. 71.

ქუა“-ს მანური ფორმიდანაა მიღებული გეარი „ჭოლოკავა,“ ხოლო ქართულში „უ“ ელემენტის ამოვარდნით მიღებულია სასელობით ბრუნვაში მყოფი „ჩოლოქი.“³⁸⁸ „ჩოლოქი“ შეიძლება მომდინარეობდეს თურქული „ჩოლ“ (ველი, უდაბნო), ჩოლაკ (ხეიბარი) ან ქართული სიტყვებისაგან - „ჩორახი“ (ოღროჩოღრო, ძნელად გასაველელი ადგილი), ჩოლი (უდაბური, უკაცრიელი ადგილი, ან დაბალი ადგილი), ჩოლას (კოჭლი), ჩოლოს (სალტე), ჭალაკი (კუნძული გინა ჭალა“).³⁸⁹

ტოპონიმ „მახოს“ სახელწოდება წარმომდგარი უნდა იყოს სორბლის ერთ-ერთი უძველესი ქართული ჯიშიდან - „მახა.“³⁹⁰ სახელწოდებაში მცირე ფონეტიკური ცვლილება, რომელიც „ა“ და „ო“-ს ცვლილებაში გამოიხატება, ქართული ენისათვის დამახასიათებელი ფონეტიკური მოვლენაა. მსგავსი მონაცემები აჭარის სსვა ტოპონიმებშიც დასტურდება, კერძოდ სულა-სულო, გონია-გონიო და ა. შ. როგორც ჩანს, „მახოს“ თავდაპირველი ფორმა იყო „მახა.“

კახაბერი დღეს ეწოდება მხოლოდ სოფელს, ადრე იგი ბათუმსა და ერგეს შორის მოქცეული დაბლობის აღმნიშვნელიც იყო. ი. სიხარულიძის აზრით, ამ საგეოგრაფიო სახელის გაჩენა XVI საუკუნის პირველ ნახევარში მოლევაწე კახაბერს უნდა უკავშირდებოდეს.³⁹¹ ზ. ჭიჭინაძის ცნობით, კახაბერი ქართველთა ჯარის მეთაური იყო ბათუმის 1519 წლის ბრძოლაში და გამარჯვებაც

³⁸⁸ შ. ვარშანიძე. ნარკვევები... გვ. 76.

³⁸⁹ სულხან-საბა ორბელიანი. სიტყვის კონა ქართული, რომელ არს ლექსიკონი, თბ., 1949, გვ. 457; ნ. ჩუბინაშვილი. ქართული ლექსიკონი, გვ. 206; ა. ლლონგი. ქართულ კილო-თქმათა სიტყვის კონა, გვ. 661; ქართული ენის განმარტებითი ლექსიკონი, VIII, გვ. 528, 530.

³⁹⁰ ქართული ენის განმარტებითი ლექსიკონი, ტ. V, გვ. 314; ნ.

ჩუბინაშვილის ლექსიკონის მიხედვით, მახა - მოსაველია ერთგვარი ასლს ჰკავს (გვ. 271).

³⁹¹ ი. სიხარულიძე. კახაბერი, ვაზ. „აჭარა“, 1992, 25 ივლისი.

მოუპოვებია.³⁹² ეს კახაბერი სვანეთის ერისთავთ-ერისთავი, გეარად ვარდანისძე ყოფილა.³⁹³

დანდალო პირველად XVI საუკუნეში ჩნდება.³⁹⁴ ქართული ლექსიკონის მიხედვით „დონდოლა“-ს აჭარაში უკვეა მცენარე კენკემას.³⁹⁵ შესაძლებელია გოპონიმი სახელწოდება ამ ფლორონიმის სახელიდან იყოს წარმომდგარი, ან ურმის ნაწილის სახელისაგან „დანდალ“.³⁹⁶

ამრიგად, აჭარაში არსებულმა უძველესმა გოპონიმებმა, რომლებიც დადასტურებულია ძველ ბერძნულ, რომაულ, სომხურ, ქართულ წყაროებში, გვიჩვენებს, რომ ყველა ისინი ძირითადად ქართული სიტყვებისგანაა წარმომდგარი და მხოლოდ და მხოლოდ იხსნება ქართული ენის განმარტებითი ლექსიკონის გამოყენებით. მათი უმნიშვნელო ნაწილი, როგორც ქვემოთ ვნახავთ მართლაც უცხოური წარმოებისაა, მაგრამ არა მანური (სახელწოდება „ერგე“ ჯერ კიდევ საკვლევიანია). მართალია დღეს აჭარის ტერიტორიაზე აღირიცხება, რამდენიმე მანური ან სვანური გოპონიმი, მაგრამ ისინი მოგვიანებითაა გაჩენილი, განსაკუთრებით ისტორიული საქართველოს ტერიტორიაზე თურქი მოძალადეების მიერ ცეცხლისა და მახვილის შემოტანის შემდეგ (XV-XIX საუკუნეებში). აჭარაში არსებულმა უძველესი ქართული გოპონიმებისა და კიდრონიმების განხილვამ, მათი სემანტიკის გარკვევამ

³⁹² შ. ჭიქინაძე. აჭარის ისტორიის კონსპექტი 1927 წ., გვ. 7, იხ. ი. სიხარულიძე. კახაბერი, გამ. „აჭარა“, 1992, 25 ივლისი.

³⁹³ მარი ბროსე. საქართველოს ისტორია, ბათ., 1998, გვ. 302.

³⁹⁴ ქართული სამართლის ძეგლები, III, თბ., 1970, გვ. 45; ვ. გივაძე. ოსმალეთის დერეფიშობა და გლეხთა აჯანყებანი XVI საუკუნეში, თბ., 1946, გვ. 173-174.

³⁹⁵ ქართულ კილო-იქმათა სიტყვის კონა, თბ., 1984, გვ. 210.

³⁹⁶ იქვე, გვ. 81.

³⁹⁶ ს. კოვიციძე. ანტიკური ხანის ცნობები ჭანების წარმომავლობის შესახებ, ვაზ. აჭარა, 2001, 5 ივლისი; მისივე, რომელ ენაზე მეტყველებდნენ ანტიკური ხანის ჭანები, ეურნ. ლიტერატურული აჭარა, 2001, № 7.

მოგვცა საშუალება ვამტკიცოთ, რომ ნაევარაუდევი მიგრაციის დროს (IX ს.) არაბთა ბატონობის პერიოდში შავი ზღვის აღმოსავლეთ მხარეში ჭან-ლაზ-მეგრელთა უწყვეტი მოსახლეობა არ არსებობდა. აქ ქართული თემები და ტოპონიმები გაცილებით ადრე არსებობდა. მას შემდეგ, რაც გაირკვა ჭანთა სვანურბუნებოვნება³⁹⁶ და ასევე გაირკვა ლაზთა საცხოვრისის არეალი (სამეგრელოს ზღვისპირა ზოლი), ამ საკითხზე კიდევ უფრო დაბეჯითებით შეიძლება ლაპარაკი. ჩვენი აზრით, მართებულად მსჯელობს ნ. ლომოური, როცა აღნიშნავს, რომ აჭარის ზღვისპირეთიც ძიღრიტებს (ძარებს, ჭარებს) უჭირავთო. ეთნონიმ ლაზის გაჩენა მათგან სამხრეთით მდებარე გერიტორიაზე (ტრაპეზუნტის სანახებში) შემთხვევითობას უნდა მივაწეროთ. ბიზანტიისაგან ლაზიკის ეპარქიის გამოყოფის გამო, ტრაპეზუნტის მხარემ ამავე სახელწოდებით (ლაზიკის) დაიკავა ეგრის-ლაზიკის ეპარქიის ადგილი. თუ აქ მიდამოებში არსებულ თემებს ჭანური ან ხალდური (ე.ი. ჭანეთი, ხალდია) ეწოდებოდა მხოლოდ და არა ლაზური (ე.ი. ლაზეთი ან ლაზიკა), ლაზიკის ეპარქიის ხელოვნურმა შექმნამ, რომელიც ბიზანტიისა და მისი ეკლესიის პრესტიჟის დაცემას მაღავედა, სახელწოდებები „ლაზი“ და „ლაზეთი“ ტრაპეზუნტის მიდამოებში მობინადრე მოსახლეობაზეც გადაიტანეს. მოგვიანებით ტრაპეზუნტის იმპერიის კეისრებს, ზოგჯერ ლაზიკის (ან კოლხეთის) მთავრებს (ან მეფეებს) უწოდებდნენ. ამგვარად დაპყვიდრდა გერმინი „ლაზი“ ქართველური მოდგმის ტომების (მაკრონები, დრილები, მოსინიკები, ბექირები, მაქერონები და ა.შ.) სახელად სამხრეთ-აღმოსავლეთი შავიზღვისპირეთის ერთ მონაკვეთზე, იგი ამჟამად ცოცხალია და ეთნონიმ „ჭანის“ გვერდით არსებობას განაგრძობს.

მოგიერთი მკვლევარი აჭარის გერიტორიაზე არსებულ ტოპონიმებს, რომლებიც ზანური ენის გამოყენებით იხსნება მიიჩნევდნენ, რომ ეს დასტურია იმისა, რომ ოდესღაც აჭარა წარმოადგენდა ზანურენოვანი ტომების სამკვი-

დრებელს.³⁹⁷ ბოლო დროის გამოკვლევებმა დაგვანახა, რომ მთლად ასე არ უნდა ყოფილიყო. საქართველოს დასავლეთ ნაწილში ძირითადად და ნაწილობრივ აღმოსავლეთში გავრცელებულია სვანური და მეგრული გოპონიმები. მ. ლორთქიფანიძის აზრით, ეს გოპონიმები მთლიანად თუ არა, მნიშვნელოვანი ნაწილი მაინც არის არა საკუთრივ მეგრული ან სვანური, არამედ საერთო (ფუქე) ქართული ენის კუთვნილებაა, რომლიდანაც ნაწილი მეგრულს, ნაწილი კი სვანურს შემორჩა და არ შევიდა ან მოგვიანებით დაიკარგა ქართულში. ეს ყველაფერი რა თქმა უნდა მიუთითებს ამ გოპონიმების გავრცელების არეალში უძველესი დროიდან ქართული ეთნოსის არსებობაზე.³⁹⁸

ისტორიული აჭარის ტერიტორიაზე („ფარნაეაზიანის“ მიხედვით ოძრხეს საერისთავოს დასავლეთი ნაწილი) შემონახულ მანური გოპონიმების გაჩენას სხვანაირი ახსნაც მოეძებნება. მათი ძირითადი ნაწილი, ჩვენი აზრით, სამხრეთიდანაა შემოდწეული, უფრო მეტად პალისს (ყიზილ-ირმაკი) - ჭოროხს შორის მდებარე რაიონებიდან. აღნიშნული მხარე კი როგორც ცნობილია ძირითადად სვანური, მანური და ქართის გომების (ხალიბები, გიბარენები, მოსინიკები, მარები, ფილირები, მაკრონები, დრილები, ბეჭირები, ჭანები, შკვიტინები, პენიოხები, ეკხირიელები (მახერონები), ბიძერები (ძიდრიტები) სამოსახლოს წარმოადგენდა.³⁹⁹ ამ გომთა წარმომადგენლების აქ გადმონაცულების მიზეზი ძირითადად მაინც კიდევ უფრო სამხრეთიდან, დასავლეთიდან და აღმოსავლეთიდან სხვადასხვა დროს მოზღვაებული მტრის მიერ მათი შევიწროვება უნდა ყოფილიყო. ნიშანდობლივია, რომ ამის გამო ქარსველი

³⁹⁷ ი. სიხარულიძე. გოპონიმია, II, გვ. 12, იქვეა სათანადო ლიტერატურაც.

³⁹⁸ მ. ლორთქიფანიძე. აფხაზები და აფხაზეთი, გვ. 36.

³⁹⁹ თ. ყაუხჩიშვილი. საქართველოს ისტორიის ძველი ბერძნული წყაროები, თბ., 1976.

გომების განსახლების არეალის თანდათანობითი შემცირება სახეზე გვაქვს. ისტორიული სამხრეთ-დასავლეთ საქართველოს ტერიტორიიდან მოსახლეობის გადმონაცელება მას შემდეგ უფრო გახშირდა, რაც მცირე აზიის ჯერ აღმოსავლეთი პერიფერიები, შემდეგ კი, მთელი ანატოლია მუსლიმანურმა ურდოებმა დაიკავეს. მათ მახვილსა და რწმენას თავდალწეული ქართველური ტომის წარმომადგენლები ჯერ კიდევ დაუპყრობელ აჭარასა და საქართველოს სხვა რეგიონებში აფარებდნენ თავს. ზოგჯერ ისინი უკაცრიელ ადგილასაც სახლდებოდნენ. ასე გაჩნდა ისტორიული აჭარის ტერიტორიაზე აცანა, ჭანიეთი, ჭანიერი, ჭანიძიგყე, ქომურჯები, ჭანისეული, ჭანისოული, ჭანითმერე, ჭანთიბაური და სხვა ტოპონიმები, რომლებიც მხოლოდ ერთი ტომის, ჭანების სახელს უკავშირდება.

თურქთა ბაგონობის პერიოდში და აჭარის განთავისუფლების შემდეგაც არა ერთი ხალხისა და ტომის წარმომადგენლები მოსულან აქ და დამკვიდრებულან. თითქმის ყველა მათგანს თავისი კვალი დაუტოვებია ტოპონიმიკაში. ასე მაგალითად, ქურთებს-„ქურთლული“, „ნაქურთვალი“; მაჰმადიან სომხებს-ხემშილული; ბერძნებს-„ნოხორო“, „ეგერლუს“, „ნეოხორო“; რუსებს-„სტეფანოვკა“ „სმეკალოვკა“, „რომანოვკა“ და სხვა ერის წარმომადგენლებს.⁴⁰⁰ მაგრამ ეს იმას, როდი ნიშნავს, რომ აჭარის მიწა-წყალი ოდითგანვე ამ ხალხის კუთვნილება იყო. არაქართული ტოპონიმების არსებობა უფრო „სტუმრობის“ შედეგი უნდა იყოს. ასევე ვერ გამოვრიცხავეთ ვარაუდს, იმისას, რომ ანტიკურ და წინაანტიკურ ხანაში ან თუნდაც მოგვიანო პერიოდში სხვა ტომის წარმომადგენლებს თუ ცალკეულ ჯგუფებს (და არა ტომებს) აჭარის ტერიტორიაზე ეცხოვრათ, როგორც ახლა. მაგალითისათვის განვიხილოთ ტოპონიმი ერგე (სოფელი ხელვაჩაურის რაიონში). ვარაუდობენ, რომ სახელწოდება „ერგე“ მწყემსთა მთავარ ღვთაებას უკავშირდება.⁴⁰¹ შესაძლებელია

⁴⁰⁰ ი. სიხარულიძე. ტოპონიმიკა, წ. II, გვ. 35-36.

⁴⁰¹ ა. ახვლედიანი. ერგე, ჟურნ. „ჭოროხი“, 1971, №4, გვ. 72.

იგი ყალბუხურ, მონღოლურ⁴⁰² ან სხვა ენის გაელენის შედეგით იყოს აღმოცენებული, მაგრამ უფრო სარწმუნო ჩანს მისი დაკავშირება საგომო სახელ ევროთან,⁴⁰³ რომელთაც ერგებიც ეწოდებოდათ. ერგეს ეგრის ფორმით მოიხსენიებს ექვ. თაყაიშვილი. ერგეს კავშირი ევროთან (ევრებთან) თუ მისაღებია, მაშინ უნდა ვიფიქროთ, რომ გოპონიმი გაჩენილი უნდა იყოს იმ დროს, როცა სახელწოდება „ევრისი“ „მ“ გოპონიმიკური პრეფიქსით მორთული არ არის. ამის მოწმობად მიგვაჩნია „მაჭახლის სულთა მაგიანესა“ და ანანია შირაკაყის „გეოგრაფიაში“ დამოწმებული ერგე-ევრი.⁴⁰⁴ პირველის მოწმობით გოპონიმი XII-XIII სს-ზე გაცილებით ადრეა წარმოქმნილი. ანანიას ცნობის „ევრის“ კავშირი სოფლის თანამედროვე სახელთან სადავოა. ივ. ჯაფახიშვილი სომეხი ავტორის ცნობის „ევრს“ კლარჯეთის ზღვისპირა მხარედ მიიჩნევს.⁴⁰⁵ ნ. აღონცი ევრში აჭარას ხედავს.⁴⁰⁶ სინამდვილეში იგი სოფლის სახელი და კახაბრისა და ერგე-ჯოჭოს ცენტრი იყო.⁴⁰⁷

როგორც ჩანს, სახელწოდება „ევრი“ აღმოსავლურ ქართულია, ხოლო „ერგე“ დასავლურ ქართული. „სომხური გეოგრაფიის“ მონაცემებს მკვლევარები (დ. მუსხელიშვილი, დ. ბერძენიშვილი, გ. გამყრელიძე) ზოგადად IV-V საუკუნით ათარიღებენ. ჩვენი აზრით, გოპონიმი ერგე IV-V საუკუნის პირველ ნახევარში ეგრის გომის სამხრეთისაკენ ექსპანსიის და ამავე დროს ამ გომის წარმომადგენლების

⁴⁰² ყალბუხურად „ერგე“ ნიშნავს მაღლობ ადვილს (გეოგრაფიულ სახელწოდებათა ასსნა-განმარტება, თბ., 1965, გვ. 55).

⁴⁰³ ი. სიხარულიძე. გოპონიმიკა, წ. II, გვ. 77.

⁴⁰⁴ Н. Адонц. Армения в эпоху Юстиниана, Ер., 1971, с. 26; გ. ქავთარაძე. ანაგოლიაში ქართველურ გომთა განსახლების საკითხისათვის, თბ., 1985, გვ. 89; ტბეთის სულთა მაგიანე, ტექსტი გამოსაცემად მოამზადა თ. ენუქიძემ, თბ., 1977, გვ. 18, 20, 43.

⁴⁰⁵ ივ. ჯაფახიშვილი. თხზ. გ. II, გვ. 63.

⁴⁰⁶ Н. Адонц. Армения в эпоху Юстиниана, с. 26.

⁴⁰⁷ დ. მუსხელიშვილი. აჭარის... გვ. 23, 32.

მიგრაციის პროცესის შედეგად უდა იყოს გაჩენილი. ამ დროს (IV ს. ბოლო-V ს. პირე. ნახევარი) ეგრის-ლაზიკა პირველად გასცდა ეთნიკურ საზღვრებს („მეფეთა ცხოვრება, კტოლემეაიოსი-ეგრის-კოლხეთის სამხრეთი საზღვარი მდ. რიონი იყო) და თანდათანობით სამხრეთისაკენ იწედა. ნიშანდობლივია, რომ სოფელ ერგეს წარმოქმნა აშკარა მოწმობაა ეგრთა პოლიტიკური ექსპანსიისა.⁴⁰⁸

აქვე საჭიროებისამებრ მოვიყვანთ ალ. ონიანის მიერ გამოთქმულ მოსაზრებას: „დასავლეთ საქართველოს მიწაზე, ქართველებზე ადრე აფხაზურ-ადილეური ტომების მოსახლეობის შესახებ დასკვნა ვაკეთდა ადილეურად მიჩნეული მცირერიცხოვანი ტოპონიმების საფუძველზე, მათი ქართველურ ტოპონიმებზე უძველესობის დადგენის გარეშე. შეიძლება იყოს კიდევ ზოგი მათგანი ადილეურიდან მომდინარე (თუმცა ეს სათანადოდ დასაბუთებული არ არის), მაგრამ, თუ ამ ვაგებიდან ამოვალთ, მაშინ საქართველოს ტერიტორიაზე ქართველებზე ადრე სხვა ხალხების (ეთქვათ ბერძნების, თურქების...) მოსახლეობაც უნდა დაეუშვათ, რადგან აქ არსებობს ამ ხალხების ენათა ბაზაზე წარმოქმნილი ტოპონიმებიც.“ მკვლევარი სამართლიანად შენიშნავს, რომ მცდარმა მიდგომამ, როგორც ვხედავთ აბსურდამდე მიგვიყვანა.⁴⁰⁹

ამგვარად, აჭარაში მანური ტოპონიმების არსებობა, სრულებითაც არ ნიშნავს, იმას, რომ ყველა ისინი, აქ უძველეს ეპოქაშია წარმოქმნილი. მათი მცირე ნაწილი შესაძლებელია მართლაც იყოს ანტიკური ან წინაანტიკური ხანის რელიქტი, ხოლო რაც შეეხება მნიშვნელოვან ნაწილს - ფეოდალური ურთიერთობის ხანაშია გაჩენილი. ისტორიული აჭარის (ოძრხეს საერისთავოს დასავლეთი ნაწილი) მიწა-წყალზე ძველადმოსავლურ ხანაში მოსახ-

⁴⁰⁸ დ. მუსხელიშვილი. საქართველოს ისტორიული გეოგრაფიის ძირითადი საკითხები, I, თბ., 1977, გვ. 89.

⁴⁰⁹ ა. ონიანი. მართლაც, როგორ ვიბრძვით სიმართლისათვის! ვაზ. „ახალგაზრდა ივერიელი“, 1990, 28 აგვისტო.

ლებობდა გომი ჭარები, რომელთაც სხვადასხვა წყაროები უიტირებს-ბიძერ-ვიზარებს უწოდებდნენ. მაგრამ არ გამოიკრისავთ, რომ ამავე პერიოდში მღვისპირა ბოლი შედიოდა კოლხას აღრეკლასობრივ სახელმწიფოში, ან სულაც ეს მონაკვეთი ქართისენოვან კოლხებს (თუ რომელიმე მის მონათესავე გომს) ეკავა. ძვ. წ. 723 (კიმერიელების შემოსევა) ან 676 (მუშქების დამკვიდრება სამცხის ტერიტორიაზე) წელს მოხდა ქართისენოვან ჭართა გომის ნაწილის დასაველეთში გადმონაცელება. შესაძლებელია ამ დროს მართლაც მიმდინარეობდა კოლხების „გაზანების“ პროცესი, მაგრამ ჭართა მიგრაციამ იგი შეაჩერა. საქმე იმაშია, რომ აჭარლების ახლო მორფოლოგიური მსგავსება გურულებთან, მეგრელებთან, იმერლებთან გეაძლევს საფუძველს ვივარაუდოთ, რომ აჭარლები წარმომავლობით დასაველურ-ქართული მოსახლეობის შემადგენელი ნაწილია. მორფოლოგიური განსხვავება აჭარლებსა და აღმოსაველეთ ქართულ ეთნიკურ ჯგუფებს შორის დასტურია იმისა, რომ ისინი არ არიან აღმოსაველეთ ქართული წარმომავლობისა.⁴¹⁰ ეფიქრობთ, რომ ძვ. წ. VI-IV საუკუნეებში ბერძნულ წყაროებში დამოწმებული ბიძერები დაახლოებით იმავე ენის დიალექტზე მეტყველებდნენ, რაზედაც შემდგომში მათი შთამომავალი აჭარლები.

⁴¹⁰ О. Ахведиани. К антропологии... с. 139.

აჭარის ეტიმოლოგია და ბიძერების ტომის საკითხი

აჭარა ქრონოლოგიური რიგის მიხედვით პირველად მოხსენიებულია ქართველი ისტორიკოსის ლეონტი მროველის (XI ს.) შრომაში ძვ. წ. III ს. პირველი ნახევრის ამბებთან დაკავშირებით. ქართლის იმდროინდელ მეფე ფარნავაზს იგი სამცხესთან ერთად ოძრხეს საერისთავოში შეუყვანია.¹ როგორც ვიცი, ვახტანგ VI (1675-1735 წწ.) „სწავლულ კაცთა“ კომისიის შრომებში ქვეყანა „დიდაჭარა“ მოიხსენიება ქრისტეს პირველ მოციქულთა შემოსელის დროისათვის² (ახ. წ. I ს. 40-50-იანი წწ.). იქნებ ოდესღაც არსებობდა რაღაც ადმინისტრაციული ერთეული, რომ VI-VII საუკუნის სომეხ გეოგრაფოს ანანია შირაკაცთან იბერიული პროვინცია „აჭარა“ მოიხსენიება.³ „სომხურ გეოგრაფიაში“ აჭარა ისეთივე რანგში გამოდის, როგორც სამცხე, ჯაფახეთი, კლარჯეთი და სხვები.

ანანია შირაკაცს გამოყენებული აქვს ძველი წყაროები, კერძოდ, პეროდოტე (ძვ. წ. 485-425 წწ.), სტრაბონი (ძვ. წ. 64-ახ. წ. 24), იოსებ ფლავიუსი (ახ. წ. I ს.), კლავდიოს პტოლემეაიოსი (ახ. წ. II ს.), პაპი ალექსანდრიელი (რომის იმპერატორ დიოკლეტიანეს (284-305 წწ.) თანამედროვე), სხვა ცნობილი⁴ და დღეისათვის ჩვენთვის უცნობი ავტორების შრომები. არაა გამორიცხული, რომ იბერიული პროვინციის აჭარის სახელწოდება მას ამოედო რომელიმე ძველი წყაროდან. საერთოდ კი, უნდა აღინიშნოს, რომ მკვლევართა გარკვეული ნაწილი „სომხური გეოგრაფიის“

¹ ლეონტი მროველი. ცხოვრება ფარნავაზისი.-ქართლის ცხოვრება, ტ. I, თბ., 1955, გვ. 24.

² ქართლის ცხოვრება, ტ. I, გვ. 39.

³ Армянская География VII в., под ред. К. Патканова, СПб., 1877, с. 39.

⁴ А. Абрамян, Г. Петросян. Анания Ширакаци, Ер., 1970, с. 141-142.

მონაცემებს IV-V საუკუნეების წყაროებიდან აღებულად მიიჩნევენ.⁵

„მატიანე ქართლისაის“ ცნობით, VIII ს. მეორე ნახევარში აჭარა აღარნესე ბაგრატიონის სამფლობელოში გაერთიანდა.⁶ საინტერესოა, რომ კონსტანტინე პორფიროგენეგის (912-969 წწ.) ცნობით იბერიის კუროპალატს ოთხი ერისთავი ექვემდებარებოდა. მათ შორის ერთ-ერთი აჭარისა იყო.⁷ მკვლევართა აზრით, ამ დროის „აჭარა“-ში კლარჯეთის და მესხეთის მხარეები, თუ მთლიანად არა ნაწილობრივ მაინც, უნდა იგულისხმებოდეს. მატიანეში კი მოხსენიებულია: აბუსერი ერისთავი არტანუჯისა, ხიხათა, ციხის ჯვარისა და აწყვერის ციხის პატრონი.⁸

აჭარა მოიხსენიება სხვა საისტორიო წყაროებშიც: სტეფანე მგბევარის „გობრონის წამება“⁹ უცნობი ავტორის „ცხოვრება მეფეთ-მეფისა დაეთისი“¹⁰ ქამთაღმწერლის „ასწლოვანი მატიანე“¹¹ და სხვა.

სახელწოდება „აჭარის“ წარმომავლობა ჯერ კიდევ არაა დადგენილი. უძველეს ბერძნულ, რომაულ და ქართულ წერილობით წყაროებში აჭარა ამ ფორმით არა ნახსენები. ამ ტერიტორიაზე არსებული ძველი ტოპონიმებისა და აქ მოსახლე ტომების კავშირი სახელწოდება „აჭარასთან“ და

⁵ დ. ბერძენიშვილი. ნარკვევები საქართველოს ისტორიული გეოგრაფიიდან, თბ., 1985, გვ. 14; Д. Л. Мухелишвили. Основные вопросы исторической географии.- სიკვ, V, თბ., 1975, გვ. 17.

⁶ ქართლის ცხოვრება, ტ. I, გვ. 251.

⁷ გეორგია, IV, ნაკვ. II, თბ., 1952, გვ. 291.

⁸ ე. იაშვილი. აჭარა VII-XVI საუკუნეებში (მოკლე მიმოხილვა).- ასმშ, ტ. IV, ბათ., 1960, გვ. 30.

⁹ ქართული მწერლობა, წ. 1, თბ., 1984, გვ. 233.

¹⁰ ქართლის ცხოვრება, ტ. I, გვ. 319.

¹¹ ქამთაღმწერელი. ასწლოვანი მატიანე, ტექსტი გამოსაცემად მოამზადა, გამოკვლევა, შენიშვნები და ლექსიკონი დაურთო რ. კიკნაძემ, თბ., 1987, გვ. 71, 146, 148 და სხვა.

„აჭარლებთან“ ბოლო დროს გახდა სერიოზული კვლევის საგანი.¹²

„აჭარა“-ს ეტიმოლოგიას ბევრი მკვლევარი შეეხო: მ. ჯანაშიელი, მ. ჭიჭინაძე, ნ. აღონცი, ნ. მარი, ს. ჯანაშია, კ. ინგოროყვა, ი. სისარულიძე, ხ. ახელედიანი, შ. ვარშანიძე, ლ. ფრუიძე, ვ. შამილაძე და სხვები.

პირველი მკვლევარი, რომელიც აჭარის ისტორიული გეოგრაფიის საკითხებით დაინტერესდა დ. ბაქრაძე გახლდათ. იგი წერდა: ეს მხარე ქართულ და სომხურ წყაროებში ცნობილია აჭარის სახელწოდებით. ამ სიტყვის ეტიმოლოგიური მნიშვნელობის გამოცნობას

ჩვენ არ ვკითხულობთ. მის ისტორიაზე ცოტა რამ ვიცით.¹³

მ. ჯანაშიელის აზრით, ძველი ქართული პროვინციის სახელწოდება „აჭარა“ „ჭა“ (ე.ი. წყაროს, მდინარის თუ საკუთრივ ჭის) ფორმიდან უნდა წარმომდგარიყო: ჭა→ჭა-არი→ა-ჭარი→აჭარა.¹⁴

სომეხი ისტორიკოსი ნ. აღონცი თვლიდა, რომ აჭარის სახელწოდება VII ს. „სომხურ გეოგრაფიაში“ ჭოროხის ქვემო წელთან დამოწმებული ეგრისაგან უნდა მომდინარეობდეს: აჭარა „გერ“, „ეგერია“-ს სახენაცეალი ფორმა უნდა ყოფილიყო.¹⁵

¹² ს. გოგიტიძე. აჭარის ეტიმოლოგია და ბიძერების ტომის საკითხი, ჟურნ. „ჭოროხი“, 1996, №1, გვ. 120-130; მისივე: ჭოროხის ეტიმოლოგია, ჟურნ. „ჭოროხი“, 1991, №4, გვ. 89-92; სახელწოდება „მაჭახელის“ (მიჭიხიანის) შესახებ, ჟურნ. „ჭოროხი“, 1994, №5-6, გვ. 177-180; აჭარის ეტიმოლოგია, ბათუმის დამოუკიდებელი უნივერსიტეტის პროფესორ-მასწავლებელთა და სტუდენტთა I სამეცნიერო კონფერენციის მოხსენებათა გეგმა და მასალები, ბათ., 1994, გვ. 28-29; ვ. შამილაძე. „აჭარის“ აღმინისტრაიულ-გეოგრაფიული ლოკალიზაციისა და ეტიმოლოგიის საკითხებისათვის.-სქაუქტ, თბ., 1993, გვ. 503-516.

¹³ Д. Бакрадзе. Археологическое путешествие по Гурии и Адчаре, СПб., 1878, с. 67.

¹⁴ М. Джанашвили. Абхазия и абхазцы, ЗКОИРГО, кн. XVI, Тф., 1894, с. 2-3.

¹⁵ Н. Адонц. Армения в эпоху Юстиниана, СПб., 1908, с. 26.

ს. ჯანაშია აჭარის სახელწოდებას მდინარე აჭყეას სათავეებთან (აჭარა-გურიის საზღვარზე) არსებულ სოფელ „აჭი“-ს სახელისაგან წარმომდგარად მიიჩნევდა-ფუძე „აჭ“-ს დაერთო სუფიქსი „არა.“ თუმცა მკვლევარი სახელწოდება „აჭარას“ მნიშვნელობასა და გავრცელების არეალის საკითხს ცალკე კვლევის საგნად მიიჩნევდა.¹⁶ ასეთ შეხედულებას იზიარებს დ. მუსხელიშვილი. ამ მოსაზრების სისწორეს შენიშნავს მეცნიერი - არა მხოლოდ აღნიშნულ სახელწოდებათა ფუძეების მსგავსება, არამედ მათი ლოკალური გავრცელებაც უნდა მოწმობდეს, რაც მგონია, გვაძლევს საფუძველს ვივარაუდოთ, რომ ოდესღაც დაბლობის ტერიტორიაც იგულისხმებოდა ცნებაში - „აჭარა.“¹⁷

ნ. მარის აზრით, ეთნიკური ტერმინი „ჭაუნ“-ი უნდა გადასულიყო „ჭაუ“-ში. მას უნდა დაეკარგოდა ნახევრად-ხმოვანი „უ“ და აფხაზური პრეფიქსის „ა“-სა და აგრეთვე აფხაზური მრავლობითი რიცხვის „რა“-ს დართვით უნდა წარმოქმნილიყო ცნობილი მხარის „აჭარა“-ს სახელწოდება.¹⁸ იქვეა ნათქვამი, რომ როგორც ჩანს, ახლა არ შეიძლება დავასახელოთ ტერმინ „აჭარაში“ ორეული ეგერიას და შესაბამისად განესაზღვროთ მისი ეტიმოლოგია.¹⁹ მკვლევარს სხვაგან ნათქვამი აქვს, რომ „ა-ჭა-რა“ ნიშნავს ჭანებსა თუ ჭანების ქვეყანას.²⁰

პ. ინგოროყვამაც ჩვენთვის საინტერესო ტერმინი ისტორიული აჭარის შორეული მეზობელი ტომის - ჭანების სახელს დაუკავშირა. იგი აღნიშნავდა, რომ სატომო სახელიდან „ჭანი“ გვაქვს გეოგრაფიული სახელწოდებანი:

ა)ჭან-ეთი და ბ) ა-ჭან-რა. აეგორის აზრით, ა-ჭან-რა იგივეა, რაც სა-ჭან-რა, სა-ჭან-ო, რომლის სახენაცვალი

¹⁶ ს. ჯანაშია. შრომები III, თბ., 1959, გვ. 120.

¹⁷ დ. მუსხელიშვილი. აჭარის ისტორიული გეოგრაფიისათვის, ხელნაბეჭდი, 1997, გვ. 21.

¹⁸ Н. Я. Марр. О языке и истории абхазов, М.-Л., 1938, с. 80.

¹⁹ იქვე, სქოლიო 3.

²⁰ იქვე, გვ. 81.

ფორმა: ა-ჭარა. მისივე შენიშვნით, სახელწოდებაში ა-ჭარელი გვაქვს მეორადი წარმოება საგომო სახელისა გეოგრაფიული სახელწოდებიდან.²¹

ნ. ბერძენიშვილის ვარაუდით, სახელწოდება „აჭარა“ ეთნიკურ სახელს არ ატარებს, იგი გეოგრაფიული ტერმინია. ისტორიკოსი აჭარასა და სოფელ აჭის სახელებს შორის კავშირზე მიუთითებს.²²

ვ. ჩიგაიას ხელნაწერ ნაშრომზე დაყრდნობით, ო. ასელედინი თელის, რომ ტერმინი „აჭარა“ ადრეულ ეპოქებში უნდა ყოფილიყო გაჩენილი.²³

ი. სიხარულიძემ 1958 წელს გამოცემულ ნაშრომში მოგვცა სახელწოდება აჭარის შემდეგნაირი ახსნა: აჭარა ა-ა სუფიქს-პრეფიქსული წარმოების სახელია. მისი ძირეული მასალაა „ჭ“. ამავე ძირის სახელებია ჭ-ან-ეთი (წარმოდგება საგომო სახელისაგან, ჭ-ან-ი), ჭ-ალა, ჭალანგარი და სხვა. ყველა მათგანში „ჭ“ წყალს უკავშირდება. აჭარაც პირველადი ჩანს მდინარისათვის, ხოლო მირქმეული და მეორადია ოლქისათვის.²⁴ მისივე თქმით აჭარისწყალი არ იყო ამ მდინარის სახელწოდების თავდაპირველი ფორმა, ძველად მას აჭარა ერქვა. შემდეგ კი ეს სახელი მხარეზეც გავრცელდა და ამ მდინარის ხეობაში მდებარე მიწა-წყლის აღმნიშვნელ გეოგრაფიულ ტერმინად იქცა.²⁵ ამ საკითხს მეკვლევარი 1981 წელსაც შეეხო. იგი მიუთითებს, რომ აჭარა „აჭ“ ძირად და „არ“ სუფიქსად იშლება და ეს ძირი სხვა ფორმითაც არის შემონახული (ა-ჭ-ი). ამავე ნაშრომში შემოთავაზებულია დასახელებული ტოპონიმისაგან „ჭარ“ ფუძის გამოყოფაც,

²¹ პ. ინგოროყვა. გიორგი მერჩულე, თბ., 1954, გვ. 138-139.

²² ნ. ბერძენიშვილი. საქართველოს ისტორიის საკითხები, თბ., 1990, გვ. 143, 625.

²³ С. М. Ахведиани. К антропологии коренного населения Аджарской АССР, Бат., 1957, с. 129.

²⁴ ი. სიხარულიძე. სამხრეთ-დასავლეთ საქართველოს ტოპონიმთა, წ. I, თბ., 1958, გვ. 144.

²⁵ იქვე, გვ. 143.

რომელიც მსგავსი უნდა იყოს „ჭარალ“-ისა და „ჭარ-ნა-ლი“-ის ფუძეებისა.²⁶

ნ. ჭეიშვილი წერს, რომ ი. სიხარულიძე აჭარის ეტიმოლოგიის საკითხზე ეკამათება მკვლევარებს ზ. ჯანაშიელს, ნ. აღონცს, ს. ჯანაშიას, პ. ინგოროყვასა და სხვებს. თვითონ სახელწოდებაში გამოყოფილ ძირეულ მასალას („ჭ“) მიიჩნევს წყლის ცნების გამომხატველად (მაგ: ჭალა, ჭერეხილა...) მაგრამ ეს საკმარისი არ არის.²⁷

ხ. ახელედიანის შეხედულებით აჭარა მაჭარიდან უნდა წარმომდგარიყო, რადგან აჭარისწყლის ხეობის და კერძოდ, ქედის მევენახეობა ძალიან განვითარებული ყოფილა.²⁸

ბოლო წლებში გოპონიმ „აჭარა“-ს განსხვავებული ახსნა მოგვცა შ. ვარშანიძემ. აღრე იგი ამ სახელის წარმოქმნას „ჭალა“-ს უკავშირებდა,²⁹ 1990 წელს მან უარყო თავისი მოსაზრება და ზოგიერთი მკვლევარის მსგავსად სახელწოდება „აჭარა“ „ჭარ“ ფუძისაგან განვითარებულად ჩათვალა. მისი აზრით, გარკვეულ ეტაპზე „საჭარო“ ფორმაც უნდა არსებულიყო. მომდევნო ხანაში კი „ს“-ანის ჩაეარდნის შედეგად, სახელს თავში „ა“ ხმოვანი შემორჩა.³⁰ საერთოდ კი „ჭარ“ ფუძე მან მცენარის, ფრინველის თუ სხვა სახელს დაუკავშირა. კერძოდ, მისი აზრით, გოპონიმ აჭარაში არსებული „ჭარ“ ფუძე შეიძლება იყოს დაკავშირებული:³¹

²⁶ ტბელ აბუსერიძე. ცხოვრება ქვითხუროისა ბასილისა. გამოსაცემად მოამზადა, გამოკლევა და ლექსიკონი დაურთო ი. სიხარულიძემ, ბათ., 1981, გვ. 47.

²⁷ ნ. ჭეიშვილი. სერიოზული წვლილი გოპონიმიკაში, ქურნ. „ლიტერატურული აჭარა“, 1959, №1, გვ. 94.

²⁸ ხ. ახელედიანი. ნარკვევები საქართველოს ისტორიიდან, ბათ., 1978, გვ. 79-80.

²⁹ შ. ვარშანიძე. ნარკვევები შუა საუკუნეების აჭარის ისტორიიდან. ბათ., 1974, გვ. 17.

³⁰ შ. ვარშანიძე. აჭარა ანტიკური ხანიდან საქართველოს ერთიანი მონარქიის შექმნამდე, ბათ., 1990, გვ. 13-14, 19.

³¹ იქვე, გვ. 14-15.

ა) ინგილოურში ცნობილი თხილის ჯიშის „ჭარულ“-თან;
ბ) რაჭულში დაბალი, ნოტიო ადგილის აღმნიშვნელ ტერმინთან („ჭარ“-იმოწმებს ალ. ლლონგს);

გ) გუგარეთის ოლქში ცნობილ ნაყოფის მომცემ მცენარესთან („აჭარა“);

დ) ჭანურში არსებულ მსხლის ჯიშის სახელთან („აჭარა“- ნ. მარი);

ე) და ბოლოს „ჭარი“ ან „საჭარო“ სახელია ფრინველისა, რომელიც ბერძნულად „კორაქს“-ად, ხოლო ლათინურად „კორეუს“-ად ითარგმნება. ეს ფრინველი ქორსა ჰგავს (იმოწმებს სულხან-საბა ორბელიანს).

ა. ლორთქიფანიძე არასწორად მიიჩნევდა შეხედულებას, რომ თითქოს აჭარა თავდაპირველად ერქვა მდ. აჭარისწყალს და მისგან შეერქვა ოლქს. იგი აღნიშნავდა, რომ „პირიქით ჰიდრონიმ აჭარისწყლის ანალიზი საპირისპიროს ამტკიცებს. მდინარის სახელწოდება „აჭარის-წყალი“ კომპოზიგია და მიგვითითებს, რომ მსაზღვრელია სახელწოდება აჭარა, რომელიც ნათესაობით ბრუნვაში დგას, წყალი კი სახელობით ბრუნვაშია, ე.ი. აჭარა პირველად ეწოდებოდა მხარეს და მის მიხედვით მდინარეს...“ ა. ლორთქიფანიძე სახელწოდება „აჭარა“-ში გამოყოფილ „ჭ“ ძირს „აღამიანის,“ „ნაშიერის“ მნიშვნელობასთან აკავშირებს. მისი აზრით, „აჭარა“ ნიშნავს გეოგრაფიულ მხარეს, სადაც აღამიანი, ხალხი ცხოვრობს.³² ოთხი წლის შემდეგ (1993 წ.) მანვე აღნიშნა, რომ სახელწოდება „აჭარა“-ში გამოყოფილი ფუძე „ჭარ“ სემანტიკური მნიშვნელობით ხევს, ხეობას უნდა აღნიშნავდეს. ტერმინები აჭარა, რაჭა და ჭანეთი ეთნონიმისაგან კი არ წარმოდგებიან, არამედ ხევის, ტაფობის აღმნიშვნელი ფუძისაგან. ა. ლორთქიფანიძის ვარაუდით, სახელწოდება აჭარაში უნდა გამოიყოს ჭ(ა) ფუძე, რომელიც ეტიმოლოგიურად სიგყვა „რუ“-ს უნდა

³² ა. ლორთქიფანიძე. სახელწოდება ჭანისა და აჭარის ეტიმოლოგიისათვის, ხელნაბეჭდი, 1989 წ.

უკავშირდებოდა „მდინარის“, „თხრილისა“ და „წყაროს“ მნიშვნელობით.³³

ორი წლის შემდეგ ა. ლორთქიფანიძემ კვლავ შეიცვალა თავისი აზრი. ამჯერად იგი წერს, რომ აჭარაში გამოყოფილი ძირეული „ჰ“ არ უნდა ნიშნავდეს წყალს. „იგი უფრო მიწის, ხმელეთის მნიშვნელობის უნდა იყოს, ჩვენი აზრით და უნდა მომდინარეობდეს სიტყვისაგან მიწა, წი-ა-ლი, ჭა. ამის მიხედვით სახელწოდება ა-ჭარ-ა-ში გამოყოფილი ჭარ - ფუძე უნდა ნიშნავდეს „ხევს, კალაპოტს და უნდა მომდინარეობდეს სემანტიკურად საწყისისაგან ჭრ-ა.“³⁴ აღსანიშნავია, ისიც, რომ ჩვენ ხელთა გვაქვს ა. ლორთქიფანიძის 1977 წლით დათარიღებული კიდევ ერთი ხელნაბეჭდი „აჭარა“-ს ეტიმოლოგიისათვის, პროფ. ი. სიხარულიძის დასკვნებითურთ. ამ სტატიაშიც ბევრ აბლაუბდასთან ერთად ავტორი მხარს უჭერდა აჭარის კავშირს „მაჭარა“-სთან, მხოლოდ იმიტომ, რომ „მაჭარად ცნობილია მრავალი ტოპონიმი და აქედან წარმომდგარი ქართული გვარები. თურმე ამავე სიტყვას უკავშირდება აგრეთვე მაჭახელი, მაჭარელი, მაჭისწყალი, მაჭიეხევი, აჭისწყალი, მაჭარხულა, მაჭაკულა, მაჭიხეთი, მამაჭიხეთი, ჭახათი.

ქ. ჩხატარაიშვილის ვარაუდით, აჭარელი მეგრელის, რაჭველისა და გურულის მსგავსად მეორადია და პირველადს აჭარას, სამეგრელოს, რაჭასა და გურიას გულისხმობს, განსხვავებით ტერმინებისაგან: მესხი, კახი, სვანი და სხვ.³⁵ ჩვენი აზრით, აქ ბევრი რამ საღაო უნდა იყოს.

ლ. ფრუიძე რაჭის ეტიმოლოგიის ძიებისას მივიდა იმ დასკვნამდე, რომ რაჭა მონათესავე ტერმინია აჭარისა და

³³ ა. ლორთქიფანიძე. მაჭახლის ეტიმოლოგიისათვის, გამ. „აჭარა“, 1995, 9 ლექსები.

³⁴ ა. ლორთქიფანიძე. სახელწოდება აჭარისა და ჭანეთის ეტიმოლოგიისათვის.-ბსკი-ის და კოლხეთის ინსტიტუტის სამეცნიერო სესიის მოხსენებათა თეზისები, ბათ., 1996, გვ. 12.

³⁵ ქვ. ჩხატარაიშვილი. ტერმინები „გურია“, „გურული“ და „გურიელი“.-სქაუქტ, გვ. 455.

ჭანისა.³⁶ მკვლევარი არ იზიარებს ი. სიხარულიძის მიერ გამოთქმულ კრიტიკას პ. ინგოროყვას მისამართით, რომელსაც სახელწოდება აჭარა ჭანებისაგან გამოჰყავდა. ლ. ფრუიძეს ხელოვნური მიაჩნია ი. სიხარულიძის გამოთქმული ვარაუდი, რომ აჭარა პირველადია მდინარისათვის და მეორადია მხარისათვის.³⁷ მისი აზრით, ჭანები უხსოვარი დროიდან ზღვის პირას სახლდებოდნენ, ამიტომაც „ჭ“ ძირი პირველადია ჭანებისათვის და არა აჭარისათვის; ლ. ფრუიძე იქვე მიუთითებს - ი. სიხარულიძე ცდება, როცა პირიქით ამტკიცებს, ამავე დროს ამ უკანასკნელის გამოკვლევაში თუ რატომ არის „ჭ“ ძირეული აჭარისათვის და როგორ უკავშირდება იგი წყალს არ ჩანს.³⁸

მსგავსი შეხედულება სახელწოდება „აჭარის“ წარმომავლობის შესახებ გააჩნიათ სხვებსაც. გ. ჭუმბურიძე აღნიშნავს, რომ აჭარა უნდა უკავშირდებოდეს სატომო სასელ „ჭან“-ს და ნიშნავდეს „საჭანოს“, „ჭანებს.“³⁹ ტომონიმ „აჭარის“ ჭანისაგან (აჭანა) მომდინარეობის შესახებ აზრი გამოთქვა აგრეთვე ნ. მგელაძემ.⁴⁰

შევნიშნავთ, რომ აჭარა ჭანების განსახლების არეალში არ შედიოდა. არც ჭანები მოსახლეობდნენ უხსოვარი დროიდან ზღვის პირას. ჭანები თავდაპირველად შავი ზღვის სამხრეთ-აღმოსავლეთ სანაპირო ზოლის (ტრაპეზუნტიდან სამხრეთით) სიღრმეში ჩნდებიან და ამ ტომის წარმომადგენლების სანაპირო ზოლში გადმონაცვლება (?) მოგვიანებით მოხდა. ჩვენი აზრით, ჯერჯერობით აუხსნელია ჭანების წარმომავლობის საკითხი, დაუმუსტებელია მათი განსახლების ადგილი და

³⁶ ლ. ფრუიძე. ტერმინები „ლეჩხუმი“ და „ლეჩხუმელი“, „რაჭა“ და „რაჭველი“-სქაუქტ, გვ. 498.

³⁷ იქვე, გვ. 498-499.

³⁸ იქვე.

³⁹ გ. ჭუმბურიძე. რა გქვია შენ, თბ., 1982.

⁴⁰ ნ. მგელაძე. ქრისტიანობა აჭარაში და აღმოსავლეთ შავიზღვისპირეთის ეთნოპოლიტიკური ისტორიის საკითხები, გაზ. „აჭარა“, 1994, 18 ივნისი.

ა.შ. არ გამოერიცხათ, რომ საგომო სახელი ჭანი მომდინარეობდეს გოპონიმ „კენა“-საგან (იგი ბერძნული ფორმაა ჭანისა), რომელიც ხარგის სიახლოვეს ლოკალიზდება (პროკოპი კესარიელი).

თ. მიბჩუანის მიხედვით უძველესი ქართული გოპონიმი „აჭარა,“ რომელიც „ქართლის ცხოვრებაში“ დასტურდება ახმოვანითაა დაწყებული, ისევე როგორც უძველესი სახელწოდება გომის აფხაზისა, რომელიც ბერძნულ მეტყველებაში „აბამგ“-„აბამლ“ ფორმად გარდაიქმნა და რომელიც ატებულების თვალსაზრისით ასევე ქართველურია.⁴¹

ბოლო დროს აჭარის ეტიმოლოგიისა და ისტორიული გეოგრაფიის საკითხებს სპეციალური ნაშრომი უძღვნა ვ. შამილაძემ. მისი აზრით, გოპონიმიკური ძიებანი ცხადყოფს, რომ სახელწოდება აჭარას სხვადასხვა ვარიაციული სახესხვაობით („დიდაჭარა,“ „აჭარისწყალი,“ „აჭარის აღმართი,“ „მაჭარელას მთა,“ „აჭი,“ „აჭყვა,“ „აჭყვისთაეი და სხვა) ამ რეგიონის მრავალი სოფელი, მდინარე, დაბა და დასახლებული თუ უკაცრიელი ტერიტორია ატარებს. რაც შეეხება სახელ „აჭარის“ კავშირს „ჭარ“ თუ „ჭან“ ფუძესთან, რასაც მრავალი მეკლევარი მიუთითებს, მაშინ სახელწოდება „აჭარის“ გოპონიმიკური ლოკალიზაცია საქართველოს ვრცელ ტერიტორიას მოიცავს და სცდება მის ფარგლებს (იხ. ჭანეთი, ჭალა, ჭალანგარი, ჭარული, ჭარი და ა.შ.). ვ. შამილაძის აზრით, ვულუბრყვილო, უსუსური, პრიმიტიული და მეცნიერულ საბუთიანობას მოკლებულია სახელწოდება „აჭარის“ ახსნის არსებულთაგან უმრავლესი ვერსია.⁴² ამავე საკითხისადმი ჩვენს მიდგომას მეკლევარი ორიგინალურს უწოდებს და არსებობისა და მეცნიერული სრულყოფის უფლებას ანიჭებს.⁴³

⁴¹ თ. მიბჩუანი. სვანი და სვანეთი ტერმინთა ეტიმოლოგიისათვის. - სქაუქტ, გვ. 467.

⁴² ვ. შამილაძე. „აჭარის“ აღმინისგრაფიულ-გეოგრაფიული ლოკალიზაციისა და ეტიმოლოგიის საკითხისათვის. - სქაუქტ, გვ. 511, 514.

⁴³ იქვე, გვ. 512, 514-515.

ჩვენი შეხებულება გაიზიარა ი. ბეჭირიშვილმა. იგი აღნიშნავს „უფრო მართებული ჩანს მკვლევარ სიმონ გოგიტიძის აზრი, რომ აჭარელთა წინაპრები, ბიძერები (მიდრიტები), რომლებსაც საისტორიო წყაროები ძველი წელთაღრიცხვის IX საუკუნიდან მოიხსენიებენ, მაშინაც ჩვენს რეგიონში სახლობდნენ, მათ შორის ზღვისპირეთშიც, რამაც მათი საგომო სახელის ჭარ-აჭარლების განვრცობა მთელ მხარეზე განაპირობა.“⁴⁴

ტოპონიმ „აჭარის“ ახსნის რამდენიმე ხალხური ვერსიაც არსებობს. ერთი ვერსია აჭარის სახელს თურქულიდან („აჯა მემლექეთი“ - „მშვიერი ქვეყანა“) მომდინარედ თვლის, რაც სრულიად უსაფუძვლოა. ი. სიხარულიძე წერს, რომ აჭარა, როგორც გეოგრაფიული სახელი, არსებობდა ჯერ კიდევ ძველ დროში, როდესაც თურქი-ოსმალები არა თუ საქართველოსთან არ იყვნენ დამებობლებულები, არამედ საერთოდ არც კი ჩანდნენ ისტორიის არენაზე.⁴⁵

მეორენაირი ხალხური ეტიმოლოგიის მიხედვით აჭარა „ვაჭრობას“ უკავშირდება. ამგვარი ახსნა აჭარლების ვაჭრობისადმი მიდრეკილებაზე მიუთითებს. ზ. ჭიჭინაძის ცნობით, რომელიც მას აჭარის მკვიდრ მოსახლეობაში ჩაუწერია, ძველად აჭარას ვაჭარა ერქვა, იმის გამო რომ ადგილობრივ მოსახლეობაში გამოჩენილი ვაჭრები ყოფილან და თავიანთი ნაწარმი მათ შავი ზღვით შორეულ ქვეყნებში გაჰქონდათ.⁴⁶

ადგილობრივ მოსახლეობაში ფართოდ გავრცელებული ერთ-ერთ ვერსიის მიხედვით ტერმინი „აჭარა“ სიტყვა „აჭრა“-დან (ათლა-ასერვა-აკვეთა) მომდინარეობს. მხარეს „აჭარა“ თითქოს იმიტომ დარქმევია, რომ თურქებს იგი საქართველოსათვის ჩამოუჭრიათ. რა თქმა უნდა სახელწოდება „აჭარის“ ახსნის არც ამგვარი ეტიმოლოგიაა მართებული. როგორც ცნობილია თურქებმა აჭარა XVI-

⁴⁴ ი. ბეჭირიშვილი. ამას შენზე ამბობენ აჭარავ, ბათ., 1995, გვ. 37.

⁴⁵ ი. სიხარულიძე. ტოპონიმიკა, I, გვ. 144.

⁴⁶ ზ. ჭიჭინაძე. ოსმალს საქართველო ანუ აღწერა კლარჯეთისა, გვ. 6.

XVII საუკუნეებში მიიგაყეს, ხოლო მხარის სახელი აჭარა VI-VII საუკუნეში და მასზე აღრეც ცნობილი იყო.

ერთი ხალხური ვერსია ადგილობრივ მოსახლეობაში ნაკლებად ცნობილი ერგეს მცხოვრებმა ნოდარ ზაქარაძემ მოგვაწოდა. ამ ვერსიის თანახმად სახელწოდება „აჭარა“ თურქული სიტყვიდან „ადჯარო“ მომდინარეობს, რაც „ფუტკარს“ ნიშნავს. ადგილობრივ მოსახლეობასთან ბრძოლაში დამარცხებულ თურქთა სარდალს სულთა-ნისათვის უთქვამს: ისინი (ე.ი. აჭარლები) ფუტკარივით იბრძოდნენ - ფუტკარმა იყის, რომ ერთი კბენის შემდეგ კვდება და მაინც გკბენს. ისინი გრძნობდნენ, რომ ფუტკარის მსგავსად მათ სიკვდილი ელოდათ, მაგრამ მაინც თაევანწირვით გვებრძოდნენო.

ჩვენი დაკვირვებითაც გერმინი „აჭარა“ „ჭარ“ ფუძიდანაა მიღებული. ოღონდ „ჭარ“ მიგვაჩნია საგომო სახელწოდებად. ქართულ ისტორიოგრაფიაში დამკვიდრებულია აზრი, თითქოს აჭარა უნდა იყოს გეოგრაფიული სახელწოდება და აქედან მივიღეთ ეთნოგრაფიული ჯგუფის „აჭარელის“ სახელი. ასეთივე აზრია გატარებული „ქართული საბჭოთა ენციკლოპედიის“ ძირითად და სპეციალურ ტომებშიც. სადაც აჭარლების შესახებ ნათქვამია: „ქართველების ერთ-ერთი ეთნიკური ჯგუფი... ეთნონიმი ნაწარმოებია საქართველოს ძველი ისტორიული პროვინციის - აჭარის სახელწოდებიდან.“⁴⁷ მაშასადამე, აქ გამორიცხულია ამ სახელწოდების ტომის სახელიდან წარმომავლობა. უნდა აღინიშნოს ისიც, რომ თუ არსებობდნენ ძველი ქართველი ტომები (კოლხები, მესხები, ტაოხები, ქართები, ჯაფახები, იბერები, ჭანები, ლაზები, ეგრები და სხვა), რომელთა საგომო სახელიდან მომდინარეობს შესაბამისი ქვეყნისა თუ ოლქის სახელწოდება კოლხეთი, მესხეთი, ტაო, ქართლი, ჯაფახეთი, იბერია, ჭანეთი, ლაზიკა (ლაზეთი), ეგრისი და სხვა, რატომ არ შეიძლებოდა ყოფილიყო „ჭარ“ სახელწოდების ტომი,

⁴⁷ ქართული საბჭოთა ენციკლოპედია, ტ. II, თბ., 1977, გვ. 78, სტატია „აჭარლები“; Грузинская советская энциклопедия, Тб., 1981, с. 340.

რომლის სახელიდანაც ქვეყანას „ა“ პრეფიქსის (თუ თავდაპირველად მისი ვარიანტული „მა“-ს ან „სა“-ს) დართვით დარქმეოდა „აჭარა.“

ბერძნულ-ლათინური წყაროების მიხედვით, ანტიკური ხანის დასაწყისიდან (ძვ. წ. VI ს.) თანამედროვე აჭარასა და მის მეზობელ რეგიონებში ბინადრობდნენ ბიძერები (ვიზარები). აღნიშნულ ტერიტორიაზე ისინი სახლობდნენ საკმაოდ დიდხანს. ყოველ შემთხვევაში მათი გადაადგილება-მიგრაცია არ დასტურდება. მეორე მხრით თითქოს აჭარის ტოპონიმიკაში არ შემონახულა მათი აქ აღრიდანვე ცხოვრების დამადასტურებელი რაიმე საბუთი. მაგრამ საფიქრებელია, რომ ისინი ღლევეანდელი აჭარის ტერიტორიაზე დასახლდნენ ძველადმოსავლურ წყაროებში მოხსენიებული კულხას (კოლხა) გაერთიანების კიმერიელ-სკვითთა მიერ განადგურების შემდეგ, ამ 2700 წლის წინ. მანამდე კი, ისინი ბერძნული და ურარტული წყაროების მიხედვით ისტორიული აჭარის აღმოსავლეთით დიდ სიერცებზე ბინადრობდნენ.⁴⁸ იქნებ ისინი მანამდეც მოსახლეობდნენ აქ, მაგრამ კულხას ლოკალიზაციის მასალების უკმარისობა იძლეოდას ასეთ სურათს. ბიძერებს (ვიზარების ფორმით) იცნობს ახ. წ. IV ს. მეორე ნახევრის რომაელი მწერალი ამიანე მარცელინი,⁴⁹ რომელიც კარგადაა გარკვეული იმდროინდელი საქართველოს (კოლხეთი, იბერია) ვითარებაში. ამ გომს იცნობს აგრეთვე ამიანეს თანამედროვე რუფი ავიენი,⁵⁰ V ს. მეორე ნახევრისა და VI ს. დასაწყისის ლათინი გრამმატიკოსი პრისციანი⁵¹ და დაახლ. VI ს. ბერძენი ისტორიკოსი ბლემიდი.⁵² მათი მოღვაწეობის დროს. სომეხ სწავლულთან ანანია შირაკატთან (VI-VII ს.) ჩნდება იბერიული

⁴⁸ გ. მელიქიშვილი. სამხრეთ-დასავლეთ საქართველოს მოსახლეობის უძველესი გაერთიანებები.-სინ, ტ. I, თბ., 1970, გვ. 382-383.

⁴⁹ ევორგია, I, თბ., 1961, გვ. 152.

⁵⁰ В. В. Латышев. СК. - ВДИ, 1949, №3, с. 242.

⁵¹ В. В. Латышев. СК. - ВДИ, 1949, №4, с. 303.

⁵² В. В. Латышев. СК - ВДИ, 1948, №4, с. 241.

პროვინცია „აჭარა.“ ცნობილია, რომ „სომხური გეოგრაფიის“ ცნობები IV-V საუკუნეების წყაროებიდან მომდინარეობენ.⁵³ რომ აჭარა უნდა ყოფილიყო პროვინცია იბერიის სამეფოში მანამდეც, ამას თითქოს XI საუკუნის ქართველი ისტორიკოსის ცნობაც უნდა ადასტურებდეს. ლეონტი მროველის გადმოცემით, აჭარა სამცხესთან ერთად ოძრხეს საერისთავოს შემადგენელი ნაწილი იყო ძვ. წ. IV-III ს-ში. ოძრხეს საერისთავოს იხსენიებს მეორე ქართველი ისტორიკოსი ჯუანშერიც ახ. წ. V საუკუნის ამბების გადმოცემისას.⁵⁴ გასარკვევია, თუ სად მიდიან VI ს-ში ბიძერები და საიდან ჩნდება VI-VII ს-ში სახელწოდება „აჭარა“. ხომ არ იმალება აჭარლების საგომო სახელწოდება აღნიშნულ ეთნონიმში? შესაძლებელია ბიძერებმა საცხოვრისი გამოიცვალეს, მაგრამ ამისი დამადასტურებელი რაიმე ცნობა არ არსებობს, ისევე როგორც აჭარლების მოსვლისა და დასახლებისა თანამედროვე აჭარის მიწა-წყალზე ამ ეპოქაში (VI-VII სს.). სწორედ ამ გარემოებებმა მოგვცა საფუძველი დაგვეწყო ბიძერების, ერთ-ერთი უძველესი ქართველური წარმოშობის საგომო სახელწოდების, შესწავლა.

ჩვენთვის საინტერესო ეთნონიმი რამდენჯერმეა მოხსენიებული ურარტულ წყაროებში „უიგერუსის“ (ვიგერუსი, ოჭერუსი) ფორმით მეფე იშპუნიისა და მისი მემკვიდრის მენუას თანამმართველობის⁵⁵ (ძვ. წ. IX ს. ბოლო) აგრეთვე, არგიშთი მენუას ძის⁵⁶ (786-764 წწ.) და სარდური II (764-735 წწ.) დროს.⁵⁷

ეს ეთნონიმი ოდნავი სახეშეცვლილი ფორმითაა (დიძერები, ბიძერები, ბუქსერები, ვიზარები, ვიზირები) მოხსენიებული ძველ ბერძენ და ლათინ ავტორებთან: პეკატეოს

⁵³ დ. მუსხელიშვილი. საქართველოს ისტორიული გეოგრაფიის ძირითადი საკითხები, I, თბ., 1977, გვ. 99.

⁵⁴ ქართლის ცხოვრება, ტ. I, გვ. 24.

⁵⁵ Г. А. Меликишвили. УХН. М., 1960, с. 133-134, 136.

⁵⁶ იქვე, გვ. 212-235; ძახიქ, თბ., 1990, გვ. 275, 276, 282.

⁵⁷ იქვე, გვ. 293; Г. А. Меликишвили. УХН. с. 282.

მილეგელთან (ძვ. წ. VI-V ს.), ფსევდოსკილაქსთან (ძვ. წ. IV ს.), აპოლონიოს როდოსელთან (ძვ. წ. III ს.), მემნონთან (ძვ. წ. I ს.), სტრაბონთან (ძვ. წ. I - ახ. წ. I), პომპონიუს მელასთან (ახ. წ. I ს.), პლინიუსთან (ახ. წ. I ს.), ფსევდო-არიანესთან (V ს.) და, როგორც ზემოთ აღვნიშნეთ, ამიანუსთან, აეიენისთან, პრისციანისთან, ბლემილთან და სხვებთან.

გ. მელიქიშვილის მიხედვით, „ვიტერუ(ხი)“-სახელი შემოინახა ანტიკურ წყაროებში, აგრეთვე მდ. ჭოროხის შესართავთან დამოწმებული ტომის-ბიძერების (*βυζηρῆς*) სახელმა, ისევე როგორც ძველი ქართული პროვინციის სახელმა ოძრ(ა)ხე (ოძრხე იყო უძველესი ქალაქი, დღევანდელი აბასთუმანის მახლობლად).⁵⁸ გ. მამულიას მიაჩნია, რომ ვიტერუხი ძველქართულად ოძრხეა.⁵⁹ ეს შეხედულება გაზიარებულია ქართულ სამეცნიერო ლიტერატურაში. თუ ეს ასეა, მაშინ ჩვენ გვაქვს ერთი და იმავე ტომის რამდენიმე სახეცვლილი ფორმა:

ურარტულში-ვიტერუხი (უიტირუხი, ვიტერუხი); ბერძნულ-რომაულში-ბიძერი (ვიზარი, ბიზირი, ბუქსერი...); ქართულ წყაროებში-ოძრხე (ოძრახე...). გ. მელიქიშვილის შენიშვნით იგივე ვიძეროხი,⁶⁰ ე.ი. ოძ(ე)როხი. აქვე აღვნიშნავთ, რომ „ქართლის ცხოვრების“ ზოგიერთ რედაქციას მოეპოვება ამ ეთნონიმთა თუ ქალაქის (ოძრხე) ოდნავ სახეშეცვლილი ფორმები, რომლებიც ახლოს დგანან ბერძნულ-რომაულ წყაროებში მოხსენიებულ სახელწოდების ფუძესთან: ოძრხოს, ოძროხოს, ოძრახოს, ოზრხოს, ოძრახე⁶¹ (ამ სახითვე ხმარობდნენ „სწავლული კაცები“

⁵⁸ გ. მელიქიშვილი. სამხრეთ-დასავლეთ საქართველოს... გვ. 382; შეადარეთ მისივე: К истории древней Грузии, Тб., 1959, с. 115, 223.

⁵⁹ გ. მამულია. კლასობრივი საზოგადოებისა და სახელმწიფოს ჩამოყალიბება ძველ ქართლში, თბ., 1979, გვ. 53.

⁶⁰ გ. მელიქიშვილი. სამხრეთ-დასავლეთ საქართველოს... გვ. 376.

⁶¹ ქართლის ცხოვრება, I, გვ. 9, გუქსტი და შენიშვნები.

და ვახუშტი ბაგონიშვილი), ოზრიხოს,⁶² „ქართლის ცხოვრების“ ძველ სომხურ თარგმანს გააჩნია სხვა სახე-უნძობი.⁶³

ამ ქართველური ტომის ქართული და უცხოური სახელწოდებების ურთიერშეჯერება გვაძლევს საფუძველს, რომ ეთნონიმში გამოიყოს თავსართები: ურარტულში-უი(ვი,ო), ბერძნულ-რომაულში-ვი, ბი, ხოლო ქართულში-ო.⁶⁴ ამიგომ უეჭველია, რომ ამ სახელწოდების სხვადასხვა ვარიანტებში პრეფიქსები უი-ო-ვი-ბი ერთმანეთის იდენტურნი უნდა იყვნენ. მით უმეტეს, რომ ჩვენ ქართულში გვაქვს სხვა ტოპონიმიკური სახელები „ო“ თავსართითა შემოსილი (ო-ჩხამური, ო-ჩამჩირე, ო-ნგოფო, ო-კენიგი, ო-ზურგეთი). თუ „ოდრხე“-ში გვაქვს ტოპონიმიკური პრეფიქსი „ო“, ამიგომ უეჭველია უიგურუხ-ვიზარ-ბიძერშიც „უი“, „ვი“ და „ბი“ ასეთივე მაწარმოებლად უნდა მივიჩნიოთ, რადგან აღნიშნული თავსართების მოხსნის შემდეგ, ამ ტომის სახელწოდებები საერთო ფუძეზე დადის. „ო“ მეგრულ-ჭანური ტოპონიმების მაწარმოებელი თავსართია, რომელიც ქართული „ა“ თავსართის სადარია. ამ ტომის სახელწოდების ურარტულ ვარიანტს თავსართი „უ“ ან „უი“ უნდა მოეცა ურარტულში, „ო“ ნიშნის უქონლობით. ეს უკანასკნელი ურარტულში სწორედ „უ“-თი გადმოიციემოდა (შეადარე: კოლხა-კულხა, ოლთისი-ულთუბა). ჩვენთვის საინტერესო სატომო სახელწოდებაში „ო“ „უ“-ს ტოლია ან ამ შემთხვევაში „ო“ გადმოციემულია „უი“ ბგერათა კომპლექსით, ხოლო „უი“ ქართველურ ენებში იგივეა, რაც „ვი“ (როგორი ფორმითაც ხმარობენ გ. მელიქიშვილი, პ. უშაკოვი). როგორც ჩანს, „უი“ ან „ვი“ ფორმა ბერძნულში გადმოიციემა „ბი“ ფორმით (შეადარე: ივერია-იბერია, თოვილი-თობელი, ვიწე(რ)-ბიძერ,

⁶² მარიამისეული რედაქციის ცნობა. იხ. ქართლის ცხოვრების ძველი სომხური თარგმანი, გამოსცა ი. აბულაძემ, თბ., 1953, გვ. 13, სქოლიო.

⁶³ იქვე, გვ. 24, 34.

⁶⁴ ს. გოგიტიძე. აქარის ეტიმოლოგია და ბიძერების ტომის საკითხი, გვ. 120-130.

თელავი-თელეზა). ანტიკური წყაროების ბიზერები შეიძლება წაკითხულ იქნას ვიზერების ფორმითაც, რის გათვალისწინებით ს. ჯანაშია ბიზერ-ვიზერების კავშირს ხედავს დაბა ვიზერას სახელთან.⁶⁵

ქართულში „ვე“(„ვი“) თავსართი „მა“(„მო“) თავსართის შესატყვისიყაა.⁶⁶ დასაშვებია „ვ“-ს და „მ“-ს შენაცვლებაც (მაგ. კემალი-კივილი, ვიწრო-მიწრო).⁶⁷ ხშირია „უ“-ს და „ვი“-ს შენაცვლების ფაქტებიც.⁶⁸ შესაძლებელია თავდაპირველი ფორმიდან „ვ“ თავსართის გაქრობა⁶⁹ (შეადარე: ვიძერ-ბუქსერ-უ(ნ)ძრხე-უიტერუხი, ვურუნი-ურუნი). ასევე გვაქვს თავკიდური „ვა“ და „ბუ“ შენაცვლების ფაქტები⁷⁰ (მაგ. ვიძერ-ბუქსერ, ვაჩინა-ბუჩინა, ვოჩი-ბოჩი). კავკასიურ ენებში თავსართად უი დასაშვებია (მაგ. უისტიხი-სტიხი), ასევე „უ“-ს და „ვა“(„ვი“) მონაცვლეობა და „ე“-ს გაქრობა.⁷¹ საერთოდ კი, შესაძლებელია ასეთივე მონაცვლეობა ო-უ-ა-სა და უე-ა-ვე-ს შორის (მაგ. მოზუერი-მაზვეერი-მუზარი-მოზარი).⁷² დასაშვებია „ო“-ს და „უ“-ს ქართულშიც მონაცვლეობა ვი-ვე-ვა-სთან,⁷³ ისევე როგორც ი>ვი>უ, ა>ვა>ო, ე>ვე>ო მონაცვლეობა.⁷⁴ სატომო სახელწოდებაში ვიზერი-ბიძერი-

⁶⁵ ს. ჯანაშია. შრომები, II, თბ., 1952, გვ. 94.

⁶⁶ ივ. ჯაფახიშვილი. თხზ. ტ., X, თბ., 1992, გვ. 204.

⁶⁷ იქვე, გვ. 222; ბ. ჯორბენაძე. ქართული დიალექტოლოგია, I, თბ., 1989, გვ. 298.

⁶⁸ ივ. ჯაფახიშვილი. ტ. X. გვ. 208.

⁶⁹ იქვე, გვ. 210.

⁷⁰ იქვე.

⁷¹ იქვე, გვ. 231.

⁷² იქვე, გვ. 194.

⁷³ გ. მელიქიშვილი. საქართველოს, კავკასიისა და მახლობელი აღმოსავლეთის უძველესი მოსახლეობის საკითხისათვის, თბ., 1965, გვ. 94; ბ. ჯორბენაძე. დიალექტებისათვის დამასასიათებელი ფონეტიკური ცვლილებები.-ტოპონიმოკა, I, თბ., 1976, გვ. 231.

⁷⁴ იქვე, გვ. 94; იბერიულ-კავკასიური ენათმეცნიერება. თბ., 1988, გვ. 80.

გამოყოფილი ე(ი) და ბ(ი) შეიძლება კლასიკურ პრეფიქსად მივიჩნიოთ (შეადარ: ბაკხ-ვაკხ-იაკხ).⁷⁵

ზემოაღნიშნულიდან გამომდინარე დასაშვებია ბიძერის ფორმა მიძერი, როგორც ცნობილია „ბ“ მომდინარეობს პირველადი „მ“-საგან⁷⁶ (მაგ. მატიუმის|მენტე - ბათუსის| ბათუმი,⁷⁷ ბიძერი-მაჭარელი|აჭარელი, ბიძარ-მიძარ, მრუდე-ბრუდე, მჯა-ბრჯა,⁷⁸ მინდა-ბენდი.⁷⁹ იქნებ ბერძნებმა ჭარების ტომის სახელი ჭანებისაგან შეითვისა; ჭანურში გვაქვს თავსართი „ბო“ (ვარ. ბი|ბუ).⁸⁰ დასაშვებია თავსართ „ბი“-ს გაქრობა (მაგ. ბიყინა-ჟინალ).⁸¹ შესაძლებელია „ბი“ გაქრობის შემდეგ შეენაცვლა „ა“ გოპონიმიკური პრეფიქსი (შეადარე: კინასი-აკინასი, ფსარე-აფსაროსი). როგორც ცნობილია აჭარაში გამოყოფილი „ა“ პრეფიქსი საერთო ქართველური ფუძე ენის კუთვნილებათა.⁸² „ა“ წინსართი აღნიშნავს მიმართულებას ქვევიდან ზევით (მაგ. აფრინდა, ახგა).⁸³ „ა“ სუფიქსიანი გოპონიმები მრავლადაა საკუთრივ აჭარაშიც: ონაგირა, ბოსგანა, ახორა, ველა, პერანგა, ობოლა, გელა და სხვა.⁸⁴

⁷⁵ Р. Плиев. Хранитель тайн-язык, М., 1997, с. 13.

⁷⁶ ბ. ჯორბენაძე. დიალექტებისათვის დამახასიათებელი ფონეტიკური ცვლილებები, გვ. 237; მისივე, ქართული დიალექტოლოგია, I, გვ. 298.

⁷⁷ ს. გოგიტიძე. ევსები კესარიელის ერთი ცნობის შესახებ, გაზ. „ბათუმი“, 1998, 28 თებერვალი.

⁷⁸ ნ. ჩუბინაშვილი. ქართული ლექსიკონი, თბ., 1961, გვ. 14.

⁷⁹ ი. სიხარულიძე. გოპონიმია, II, გვ. 78.

⁸⁰ ივ. ჯაფარიძე. თხზ. ტ. X, გვ. 194.

⁸¹ იქვე, გვ. 210.

⁸² ა. ონიანი. მართლაც, როგორ ვიბრძვით სიმართლისათვის, გაზ. „ახალგაზრდა ივერიელი“, 1990, 28 აგვისტო.

⁸³ ქართული ენის განმარტებითი ლექსიკონი, ერთგომეული, თბ., 1986, გვ. 11.

⁸⁴ გ. დიასამიძე. გოპონიმთა ენობრივი თავისებურებანი.-სსეს, ბათ., 1978, გვ. 134.

ახლა ფუძის შესახებ. ამ საგომო სახელწოდების ფუძე ყველა წყაროების გათვალისწინებით ასეთია: ტერ, ტირ, ძერ, ქსერ, ზირ, ზარ. ბიძერების ტომის აღმნიშვნელი სახელის ფუძის პირველი ბგერა გადმოცემულია სხვადასხვა ბგერით, თუ ბგერათა კომპლექსით, ტ-ძ-ქს-ზ, რომელიც უეჭველია, რომელიდაც ქართული ბგერის შემცველი უნდა იყოს. საინტერესოა, რომელი ქართული ბგერის გადმოცემა სურდათ ურარტულ და ძველ ბერძნულ-რომაულ წყაროებს აღნიშნული ბგერებით? ხომ არ გვაქვს მსგავსი შემთხვევა სხვა ქართული საგომო სახელწოდების გადმოცემისას და იუ გვაქვს ქართულის რა ბგერას გამოხატავენ ისინი?

ერთ-ერთი ქართველური ტომის - „ჭანის“ სახელწოდება ბერძნულ-რომაულში გადმოიცემოდა როგორც „სანი“⁸⁵ (ვარიანტი ბანი), ან იგივე „ჭანი“ გადმოიცემოდა, როგორც თიანიკე,⁸⁶ ტძანოი,⁸⁷ ტოანები.⁸⁸ უნდა აღინიშნოს, ისიც, რომ ანტიკური წყაროები ჭოროხის სათავეების საქმრეთით მდებარე ერთ-ერთ ოლქს, რომელიც ძვ. წ. 189 წელს მიუტაციათ სომხებს მოსინიკებისაგან ეძახიან ღერძანის, ღერზენას ან ქსერქსენას. ამ სახელწოდების ადგილობრივი ფორმა იყო ღერჭანი.⁸⁹ სწორედ ასეთივე შენაცვლება ე.ი. ადგილობრივი „ჭ“ გადმოიცემა ბერძნულ-რომაულში ძ-ზ-ქს-ეთი გვაქვს აჭარის ტერიტორიაზე მოსახლე ტომის ვარიანტულ სახელებშიც (შეადარე: ღერ-ძ-ანი - ღერ-ზ-ენა - ქსერ-ქს-ენა, ბი-ძ-ერ - ვი-ზ-არ - ბუ-ქს-ერ).

ამასადამა, ბერძნულ-რომაულში გექონია ქართული „ჭ“-ს შენაცვლების ფორმები „ძ“, „ზ“, „ქს“-ბგერათა თუ ბგერათა კომპლექსის სახით. უნდა აღინიშნოს ისიც, რომ

⁸⁵ თ. ყაუხჩიშვილი. საქართველოს ისტორიის ძველი ბერძნული წყაროები, თბ., 1976, გვ. 146.

⁸⁶ В. В. Латышев. Сл. - ВДИ, 1948, №4, с. 288.

⁸⁷ თ. ყაუხჩიშვილი. საქართველოს... გვ. 99-100.

⁸⁸ ВДИ, 1948, №1, с. 251.

⁸⁹ გ. ქავთარაძე. ანატოლიაში ქართველურ ტომთა განსახლების საკითხისათვის, თბ., 1985, გვ. 94.

ბერძენი მწერლები სომხური ენის „ჭ“ მათ ენაში გადაქქონდათ „ძ“ აფრიკატით.⁹⁰ ამიტომ უეჭველია, ურარტულ და ბერძნულ-რომაული წყაროების უიტერუს-ბიძერების ტომის ფუძე ტერ-ძერ-მარ-ქსერ წაკითხულ უნდა იქნას, როგორც ჭერ, ჭარ (რ. გორდემიანმა გამოარკვია, რომ ა და ე ბგერების მონაცვლეობა ქართველური ენებისათვის დამახასიათებელია: ჭერ-ჭარ, ცერ-ცარ),⁹¹ რომელზედაც შემდეგ ა-პრეფიქსისა და ა-სუფიქსის დართვით⁹² წარმოიქმნება გეოგრაფიული სახელწოდება (ქვეყნის სახელი) - „აჭარა.“ ნიშანდობლივია, რომ ძველ დროში ურარტული უიტერუსის, ბერძნულ-რომაული ბიძერების (ვიზარები), მეგრული ოძეროხის გვერდით უნდა ყოფილიყო ამ ტომის ქართული სახელწოდება „ჭარ“-„ჭარები,“ მათი ქვეყნის ერთი ნაწილი მოგვიანებით (ძვ. წ. III-I ს.) იწოდებოდა „აჭარად.“ ამ დროის აჭარა რამდენიმე მცირე ხევის გაერთიანებას წარმოადგენდა. პ. უშაკოვი და პ.ინგოროყვა ურარტულ ბერძნული წყაროების უიტერუს-ბიძერებსკითხულობდნენ როგორც Вицерыхи-ბიწერების (ბჰწერნი) სახით.⁹³ ამ შემთხვევაშიც კი, ჩვენ ვერ ვხედავთ დაბრკოლებას „წ“-ს „ჭ“-ად გადაქცევაში, რადგან ს. ჯანაშიას გამოკვლევით, „წ“ მეორეულ მოვლენად და „ჭ“-ს განვითარებად არის მიჩნეული. ჩვენ გვაქვს სატომო სახელწოდება „წანი“ (ჩრდ.

⁹⁰ იქვე.

⁹¹ რ. გორდემიანი. წინაბერძნული და ქართველური, თბ., 1985, გვ. 32, იხილეთ აგრეთვე ტაბულა გვ. 125; ქართულ წეროს მანური ჭარო||ჭარ შეესატყვისება (იბერიულ-კავკასიური ენათმეცნიერება, XXVII, თბ., 1988, გვ. 60).

⁹² სახელწოდება „აჭარა“-ში ა-პრეფიქსსა და ა-სუფიქსს გამოყოფენ: ი. სიხარულიძე. ტოპონიმია, I, გვ. 144; თ. მიხრუანი. სეანი და სეანეთი ტერმინთა ეტიმოლოგიისათვის.- სქაუქტ, გვ. 467; თ. გამყრელიძე. ძველი კოლხეთის სატომო სახელთა ისტორიიდან.- სქაუქტ, გვ. 587, სქოლიო 14.

⁹³ პ. ინგოროყვა. გიორგი მერჩულე, გვ. 202, სქოლიო 1 ა; П. Н. Ушаков. К походам урартийцев в Закавказье IX и VIII вв. до н.э. - ВДИ, 1946, №2, с. 32, 35, 36, 37, 38.

კოლხეთში), მაგრამ ამავე დროს გვაქვს „ჭანი“ (სამხრ. კოლხეთში) ერთი და იმავე ტომის ალსანიშნავად.⁹⁴ მისივე მტკიცებით შესაძლებელია „ჭ“ და „წ“ შენაცვლება;⁹⁵ ან როცა ქართული „ჭ“ მეგრულში „წ“-ს აძლევს,⁹⁶ ან პირიქით, ქართულ „წერ“ ძირს კანონზომიერად შეეცვლისება მეგრული და ლაზური „ჭარ“ მზნურ ფორმებში.⁹⁷

ქართველურ ენებში მოგვეპოვება „ტ“-„ძ“-„ზ“ ერთმანეთთან შენაცვლების მაგალითები:⁹⁸ ნეზუი-ძუეი-ძუ,⁹⁹ ოძრხე-ოზრიხოს,¹⁰⁰ სამძიარი-სამზიარი, მროხა-ძროხა. ქართულში დასაშვებია „ტ“, „წ“ და „ჭ“ მონაცვლეობა,¹⁰¹ მაგ: პიტვი-ფიტვი, ფიტვი-ფიტვი, ხვეტა-ხვეჭა, წმახე-ჭმახე, ხიწვი-ხიჭვი,¹⁰² მწყერი-ჭყორ. რაც მთავარია ქართულში გვაქვს „ჭ“ და „ძ“ (მაგ. ძენძეხი-ჭენჭეხი) მონაცვლეობა და „ზ“ და „ტ“ მაგიერ „წ“ ხმარება.¹⁰³

ჭართა ტომის განსახლების არეალში „ჭ“ ძირისაგან ნაწარმოები ტოპონიმები, ჰიდრონიმები და ორონიმები მრავლად მოგვეპოვება (მაგ: ქვეყანა აჭარა, მთა აჭარა, აჭარის მთები, მდ. აჭარისწყალი, სოფ. დიდ-აჭარა, ხეობა მაჭახელა, მდ. მაჭახლისწყალი, სოფ. მაჭახლისპირი, სოფ. ჭარნალი, მთა ჭირუხი, მთა ჭარალი, მთა მაჭარელათი, სოფ. აჭი (ქვემო და ზემო) მდ. აჭისწყალი, სოფ. ჭურიეთი,

⁹⁴ ს. ჯანაშია, შრომები, III, გვ. 29.

⁹⁵ იქვე, გვ. 32, სქოლიო 1, 2.

⁹⁶ იქვე, გვ. 18.

⁹⁷ კ. ფენრიხი, ზ. სარჯელაძე. ქართველურ ენათა ეტიმოლოგიური ლექსიკონი, თბ., 1990, გვ. 29, 400-461.

⁹⁸ ა. შანიძე. თხზულებანი, ტ. III, თბ., 1980, გვ. 22; ს. ჯანაშია. შრომები, II, გვ. 92.

⁹⁹ იე. ჯაფახიშვილი. თხზ. ტ. X, გვ. 194.

¹⁰⁰ ქართლის ცხოვრება, ტ. I, გვ. 9.

¹⁰¹ იე. ჯაფახიშვილი. თხზ. ტ. X, გვ. 402; რ. გორდემიანი. წინაბერძნული და ქართველური, გვ. 124.

¹⁰² ნ. ჩუბინაშვილი. ქართული ლექსიკონი, გვ. 105.

¹⁰³ იქვე, გვ. 440, 444, 456.

მდ. ჭურიეთელე, მდ. ჭოროხი, სოფ. ჭახათი და ა.შ.), განსხვავებით საქართველოს სხვა ისტორიული ოლქებისაგან. იქნებ ბიძერების მემობელ გომებს „ჭ“ ბგერა არ გააჩნდათ და ამის გამო ხმარობდნენ „ტ“-„ძ“-„ზ“-ს ან რომელიმე მათგანს. თუ გავითვალისწინებთ გემო აღნიშნულ კელევის შედეგებს შესაძლებლად მიგვაჩნია ვიზარებისა და ბიძერების გვერდით, ამ გომის ქვეყნის აღსანიშნავად ტერმინის-აჭარა (აჭერი) არსებობაც. არ გამოერიცხაეთ, რომ სახელწოდება „აჭარა“ ადგილობრივი ფორმა, ვიზარ-ბიძერი კი რომელიმე მემობელი გომის მიერ შერქმეული იყოს და ამ ფორმითვე გადაიღეს ბერძნებმა. არც ისაა გამორიცხული, რომ ვიზარ||ბიძერი ოძარი||აჭარის ბერძნულ-რომაულ ფორმად მივიჩნიოთ. ყოველ შემთხვევაში ბიძერი აჭარის გრანსფორმირებული სახე უნდა იყოს.

საინტერესოა, გვაქვს თუ არა ბერძნულ-რომაულ მწერლობაში ისეთი მონაცემები, როცა ამავე სატომო სახელწოდებაში ო-ვი-ბი პრეფიქსების ნაცვლად „ა“ პრეფიქსია წარმოდგენილი, ხოლო იგივე სატომო სახელწოდება გვაქვს ყოველგვარი პრეფიქსის გარეშე, ე.ი. ფუძეს გერ (ძერ, ბარ, ბირ) მოეპოვება პარალელები. ამ მიმართულებით მუშაობისას ჩვენი ყურადღება მიიპყრო ბერძნულ-რომაულ მწერლობაში დაკულმა სატომო სახელწოდებებმა „ამპრევიტმა“ და „ზიდრიტმა,“ რომლებიც შავი ზღვის სამხრეთ-აღმოსავლეთ სანაპიროს გასწვრივ ჭოროხის შესართავის რაიონში მოსახლეობდნენ. პირველს მოიხსენიებს მხოლოდ პლინიუს უფროსი, რომელიც ახ. წ. 78 წელს მოვიდა აფსარის ციხე-ქალაქთან, ხოლო მეორეს-არიანე (რომელიც იმავე ციხე-ქალაქთან 131 წელს მოვიდა) და ამ უკანასკნელის ცნობებზე დაყრდნობით, ანონიმი V საუკუნისა.

სტრაბონის (გარდ. ახ. წ. 24 წ. სავარაუდოა, რომ ის ყოფილა კოლხეთში), ცნობით პონტოს ზღვის სამხრეთ-აღმოსავლეთ სანაპიროს გასწვრივ ცხოვრობდნენ გომები სამხრეთიდან ჩრდილოეთისაკენ შემდეგი მიმდევრობით -

ჰენიოხები, ბიძერები და ლაზები.¹⁰⁴ საინტერესოა, რომ პლინიუსი და არიანე, რომლებიც ახლო დროს ცხოვრობდნენ სტრაბონის ეპოქასთან (სტრაბონის გარდაცვალებიდან 6 ათეული წლის შემდეგ პლინიუსი, ხოლო არიანე პლინიუსიდან 5 ათეული წლის შემდეგ). იმავე მიდამოებში მცხოვრებ ტომთა სიას ასეთი სახე აქვს:

ჰენიოხები-ამპრევეები-ლაზები¹⁰⁵ (პლინიუსი);

ჰენიოხები-ზიდრიგები-ლაზები¹⁰⁶ (არიანე).

პლინიუსისა და არიანეს მონაცემებს თუ შევადარებთ სტრაბონის ცნობებს, დაეინახავთ, რომ სამივე შემთხვევაში იცვლება ჰენიოხებსა და ლაზებს შორის დასახელებული ტომის სახელწოდება. სტრაბონისა და სხვათა „ბიძერებსა“, თუ მის ვარიანტულ „ვიზერ“-„ვიზარებს“, ცელიან პლინიუსის „ამპრევიტი“ და არიანეს „ზიდრიგი.“¹⁰⁷ თუ ჩვენ ბიძერ-ამპრევიტი-ზიდრიგს ერთმანეთისაგან-განვასხვავებთ, მაშინ დაახლოებით რაღაც ერთი საუკუნის მანძილზე ჭოროხის შესართავის რაიონში გვექნება ტომთა მოსვლა-წასვლის ორჯერადი შენაცვლება. ე.ი. ბიძერები უნდა შეეცალონ ამპრევეებმა, ესენი კი ზიდრიგებმა. პირველ შემთხვევაში საინტერესო იქნება სად წავიდნენ ბიძერები

¹⁰⁴ სტრაბონის ცნობით, სამხრეთ-აღმოსავლეთ შავიზღვისპირეთში სხვა ტომების გეგრდით ცხოვრობდნენ ბიძერები. მათ საცხოვრისზე გარკვეულად მიუთითებს დიონისიოსი (ახ. წ. II ს.). მისი ცნობით, კოლხების შემდეგ, სამხრეთისაკენ პირველად ბიძერები ბინადრობენ (ВДИ, 1948, №1, с. 241). მართალია სტრაბონი და დიონისიოსი ასეთ რიგს (ჰენიოხები-ბიძერები-ლაზები) არ ასახელებენ, მაგრამ თუ გავითვალისწინებთ V ს. ბერძენი ანონიმის ცნობებს („არქაბედან ოფიუნტამდე ძველად მოსახლეობდნენ ეკხირიელები, ახლა მაქერონები და ჰენიოხები“ და კოლხები არიან „ახლა ლაზებად სახემეცვლილი“ (ВДИ, 1948, №4, с. 298, 230), მაშინ ამ მწერალთა მონაცემები ემთხვევა პლინიუსისა და არიანეს მონაცემებს ჰენიოხების, ბიძერებისა და ლაზების განსახლების შესახებ.

¹⁰⁵ თ. ყაუხჩიშვილი. არისტოტელეს ზოგიერთი ცნობისათვის. - ქსა., VI, თბ., 1968, გვ. 11.

¹⁰⁶ В. В. Латышев. СК. - ВДИ, 1948, №1, с. 270.

¹⁰⁷ ს. გოგიტიძე. ერის წარსულის ანარეკლები, გაზ. „მეცნიერება“, 1992, 10 სექტემბერი.

და თუ მართლა მათი მიწა-წყალი ამპრევეტებმა დაიჭირეს, საიდან მოვიდნენ თვით ეს უკანასკნელნი, ხოლო მეორე შემთხვევაში-სად წავიდნენ ამპრევეტები და საიდან მოვიდნენ ზიდრიტები. ამიტომ ბიძერების დაკავშირება ბერძნებთან (მ. წერეთელი, გ. მელიქიშვილი),¹⁰⁸ ხოლო ზიდრიტებისა ზიგებთან (ზიკებთან, ჯიქებთან-ხ. ბლაჟა, ი. სიხარულიძე) მიუღებელი უნდა იყოს. ბიძერები (ბიზერები), ამპრევეტები და ზიდრიტები (ძიდრიტები) უნდა იყოს ერთი და იმავე ტომის სახელწოდების ვარიანტული სახესხვაობა და სამივე უნდა უკავშირდებოდეს სატომო სახელწოდება „ჭარ“-ებს და გეოგრაფულ სახლწოდება „აჭარა“-ს. ამპრევეტში ჩვენ ვხედავთ ეთნონიმ აჭარების დამახინჯებას. რადგან ძველმა ბერძნულმა არ იცის ბგერა „ჭ“, ამიტომ მისი გამოთქმა გაუჭირდებოდა პლინიუსის ინფორმატორს (სავარაუდოა, რომ იგი იყო აფსარის ციხეში მყოფი რომაელი ჯარისკაცი) და ეს სახელწოდება პლინიუსამდე სახეშეცვლილად მივიდა, ხოლო, როგორც ჩანს, თვით პლინიუსმაც, მისი ვაგებისდა მიხედვით, მოგვცა აჭარების სახელწოდება ამპრევეტების სახით. თუ ბგერა „ჭ“ გაუგებრობის ნიადაგზე დამახინჯდა ან გადმოგვცა „მკ“ კომპლექსით და „ბ“, რომელიც ახლოა „ვტ“-სთან, მაშინ „ამპრევეტი“ გაუთანაბრდება „აჭარებს“: ამპრევეტი-აჭ(ა)რები. ამპრევეტები, რომ იგივე ბი-ძერ-ები (ო-ძ(ე)რ-ოხი) არიან, ამასთან თვით პლინიუსის შრომაში მოყვანილი ცნობებიც ადასტურებენ. იგი ძველი წყაროების საფუძველზე სამხრეთ-აღმოსავლეთ შავიზღვისპირეთში ასახელებს „ბუქსერებს.“¹⁰⁹ გ. მელიქიშვილის აზრით, ესენი იგივე ბიძერები არიან.¹¹⁰ ხოლო პლინიუსის თანადროული ცნობების მიხედვით ჭოროხის შესართავის მახლობელ

¹⁰⁸ გ. მელიქიშვილი. ბიძერების მეგრულ-ჭანურობაზე მიუთითებდა (გ. მელიქიშვილი. აღმოსავლეთ მცირე აზიის უძველესი ეთნონიმების შესწავლისათვის, მოამბე, სმაო, 1963, №3, გვ. 98.

¹⁰⁹ М. П. Инадзе. Причерноморские города древней Колхиды, Тб., 1968, с. 86. сколио 140, იმოწმებს Plin., Nat. Hist., VI, 11.

¹¹⁰ Г. А. Меликишвили. К истории древней Грузии, с. 81. сколио 83.

რაიონებში განსასლელულ გომთა შორის ბიძერები არ მოიხსენიება, ასახელებს „ამპრევეტებს.“¹¹¹ ასევე ითქმის არიანეს ზიდრიტებზე. თუ ჩვენ ამ გომის სახელში სუფიქს „ტი“-ს ბერძნულ ფორმად (ქესპერი-ტი, ტრაპეზუნ-ტი, აფსარუნ-ტი...) მივიჩნევთ, მაშინ ამ გომის აღმნიშვნელი სახელის ფუძედ „ზიდრი“ დაგვრჩება, რომელიც ახლოს დგას ბიძერების ვარიანტულ „ბიზირის“ ფუძე „ზირი“-სთან, რომელიც ამიანუს მარცელინუსის „ზარ“-ისა და ქართული „ჭარ“-ის შესატყვისია. ამიგომ უნდა ვიფიქროთ, რომ არიანეს „ზიდრიტში“ ბგერა „ღ“ დამახინჯების შედეგად მოხვდა. ბიძერები (ბი-ზირ-ები), რომ იგივე ზი(ღ)რიტ-ები არიან, ამას თითქოს V საუკუნის ბერძენი ანონიმის ცნობაც ადასტურებს. კერძოდ, მისი სიგყვით აფსაროსსა და არქაბეს შორის წინათ ცხოვრობდნენ ბიძერები, ახლა ზიდრიტები.¹¹² როგორც აღვნიშნეთ, ამ გერიგორიაზე გომთა მოძრაობის ფაქტი არ დასტურდება. ამიგომ ეს ორი სახელწოდება ერთი და იმავე გომის სახელის ვარიანტები უნდა იყოს. ფსევდოარიანე არ დაკვირვებია ამ ეთნონიმს, არ შეუღარებია ისინი ერთმანეთთან. მან უბრალოდ ბი-ზირ-ები და ზი(ღ)რ-იტ-ები სხვადასხვა გომად მიიჩნია. ს. ჯანაშიას მიაჩნდა, რომ არიანეს ზიდრიტები შეეცყვისება პლინიუსის ამპრევეტებს, ოღონდ რეალური ურთიერთობის გარკვევა, ზიდრიტ-ამპრევეტებს შორის მომავლის საქმედ მიაჩნდა.¹¹³ დ. ხახუტაიშვილი საკანდიდატო დისერტაციაში ბიძერებისა და ზიდრიტების ერთიანობაზე მიუთითებს. მოგვიანებით ზიდრიტების სახელს დაფარული ჰქონია ბიზერების სახელი, რომელიც ამ გომის ერთ-ერთი თემი უნდა ყოფილიყო.¹¹⁴ შ. ვარშანიძე 1990 წელს გამოცემულ

¹¹¹ Plin., Nat. Hist., VI, 12. თ. ყაუხჩიშვილი. ბერძენი მწერლების ცნობები საქართველოს შესახებ, II, თბ., 1969, გვ. 12.

¹¹² В. В. Латышев. СК. - ВДИ, 1948, №4, с. 228.

¹¹³ ს. ჯანაშია. შრომები, III, გვ. 23, სქოლიო 1.

¹¹⁴ დ. ხახუტაიშვილი. შავიზღვისპირეთის ქართველური ტემები ბერძენ-ლათინი მწერლების ცნობებით, ძვ. წ. VI -ახ. წ. IV სს., საკანდიდატო დისერტაცია, 1954, გვ. 39, 57.

თავის ნაშრომში აღნიშნავდა რომ, „არიანესთან დაცული სახელწოდება „ძიდრიგები“ - „ადრინდელი „ძარიგები“-ს, თუ „ჭარიგები“-ს ფორმანაცვალი, ან დამახინჯებული სახელია.¹¹⁵ იგი ძიდრიგ და ჭარიგ ეპონიმებს შორის გენეტიკურ კავშირს ხედავდა (ძიდრიგ-ძარიგ-ჭარიგ-აჭარლები).¹¹⁶ შ. ვარშანიძე ფიქრობდა, რომ „ძიდრიგ“ და „ბიძერ“ ფორმები არც ფონეტიკურად და არც ლოგიკურად გოლი არ შეიძლება იყოს. თუმცა V საუკუნის ბერძენი ანონიმის ცნობაში (აფსარიდან არქაბემდე წინათ ბიძერები, ახლა კი ძიდრიგები ცხოვრობდნენ) ძიდრიგებსა და ბიძერებს შორის გოლობის ნიშანი ჩანს.¹¹⁷ ისიც უნდა აღინიშნოს, რომ, როგორც ჩანს, კლაედიოს პტოლემეაიოსის (ახ. წ. II ს.) „ზადრის“-იე ზიდრიგების სახელს უკავშირდება. ამ საკითხის თაობაზე ჯერ კიდევ 1957 წელს ნ. ლომოური წერდა: ზადრის, არ გვხვდება სხვა წყაროებში ამიგომ მისი ლოკალიზაცია ძალიან გაძნელებულია, ჩვენ იძულებული ვართ ეს საკითხი გადაუწყვეტელი დავტოვოთ. აღნიშნაეთ, მხოლოდ იმას, - წერდა მკვლევარი, - რომ გამოცემის („Scythica et Caucasica“) კომენტარით, სახელი „ზადრის“ უნდა გაიგივდეს სატომო სახელ „ზიდრიგთან, რომელსაც ასახელებს არიანე.¹¹⁸ ადრე გამოქვეყნებულ ნაშრომში ნ. ლომოურმა ძადრისი ქალაქის თუ სოფლის სახელად მიიჩნია და აღნიშნა, რომ ძადრისის ადგილმდებარეობის მოძებნა არ ხერხდება.¹¹⁹ თუმცა პტოლემეაიოსის მონაცემების მიხედვით შედგენილ რუკაზე ძადრისი, სამართლიანად, სადღაც

¹¹⁵ შ. ვარშანიძე. აჭარა ანტიკური ხანიდან ერთიანი მონარქიის შექმნამდე, გვ. 42.

¹¹⁶ იქვე.

¹¹⁷ იქვე, გვ. 43.

¹¹⁸ Н. Ю. Ломоури. Из исторической географии древней Колхиды. -

ВДИ, 1957, №4, с. 110.

¹¹⁹ ნ. ლომოური. კლაედიოს პტოლემეაიოსის „გეოგრაფიული სახელმძღვანელო“, ცნობები საქართველოს შესახებ.-მსკი, ნაკვ. 32, თბ., 1955, გვ. 45, 57, განმარტება №21.

ოდრხეს მახლობლად მოათავსა.¹²⁰ ვ. ლატიშევი (იმოწმებს Mannert-ს) მიუთითებს, რომ ძადრისი მდებარეობს რიონის გემო დინებაში.¹²¹

ამრიგად, ურარტული წყაროების ეთნონიმ უიგურუს-უიგირუსში უნდა გამოიყოს „უი“ პრეფიქსი, რომელიც მეგრული „ო“ და ქართული „ა“ ტოპონიმიკური პრეფიქსის ტოლია. „უხი“ ხური-ურარტული სუფიქსია. ამ სახელწოდებაში გამოიყოფა ფუძე ტერ-ტირ, რომელიც მსგავსია ბერძნულ-რომაულ წყაროებში დაცული ამავე ტომის სახელწოდების (დი-ძერ-ები, ბი-ძერ-ები, ბუ-ქსერ-ები, ბი-ზერ-ები, ვი-ზირ-ები, ვი-ზარ-ები, ა-მპ(ა)რ-ევგი, მი-(ღ)რ-იტი, ზა(ღ)რ-ის, ძი(ღ)რ-იგის) ფუძის ვარიანტებისა ძერ-ქსერ-ზირ-ზარ-ისა, რომელიც, როგორც აღვნიშნეთ, იგივეა, რაც ქართული „ჭერ-ჭარ.“ სწორედ ამ სატომო სახელწოდებიდან (ზარ-ძარ-ჭარ) უნდა იყოს წარმომდგარი სახელი ძირძველი იბერიული პროვინციისა „აჭარისა“ („ა“- „ა“ პრეფიქს-სუფიქსის დართვით). სხვა საკითხავია სატომო სახელ „ჭარების“ წარმომავლობა. იგი, როგორც ჩანს, „ჭ“ ძირად და „არ“ სუფიქსად უნდა დაიშალოს. შესაძლებელია „ჭ“ ელემენტი „წყალს;“ ან „ხევს;“ „ღრმულს“ უკავშირდებოდეს.

¹²⁰ იქვე, გვ. 62

¹²¹ Клавдий птоломей. Географическое руководство. - ВДИ, 1948, №2, с. 251.

С. Д. Гогитидзе

о происхождении населения на территории Аджарии.

Анотация

В работе рассмотрены некоторые узловые вопросы древней истории Аджарии, в частности, о происхождении и этнической принадлежности местного населения, а также этимология названия «Ачара». В монографии проанализированы все письменные памятники по данным вопросам; Учтены воззрения существующие в научной литературе. Поставлен вопрос с тем, входила ли Аджария в ареал расселения племен чанов, лазов и других, также взаимосвязи племенных названий – уитерухи, бидзеры и зидриты, и их связь с термином «Ачара». Сделанная попытка семантического прояснения древнейших топонимов, гидронимов и оронимов на территории Аджарии, что должно представлять собой основу для восстановления картины этнического происхождения предков аджарцев (ви-дзар-эби|чар-эби).

Gogitidze S. D.

**The problem of parentage of the tribe resided on the
territory of Adjara in the antiquity**

summary

This publication is devoted to some key questions of the ancient history of Adjara, in particular, the parentage of the tribe resided here, its ethnic descent and the investigation of the etymology of the term "Adjara" itself. In the monograph is analysed all the written data connected with the question and is taken into consideration all the standpoints. In the publication is stated the question whether Adjara was a part of "Chans", "Lazs" and the other tribes residence area. It is also discussed the interrelation of the tribal names "Viterukhi", "Bitheri" and "thidriti" and there is an attempt to propose, the elucidation of the semantics of the ancient toponymies, hydronymies, oronymies located on the territory of Adjara, that must be the basis for restoration of the ethnical origination of Adjarians descends (vi-thar-ebi II thar-ebi).

შემოკლებანი

ადლ - აჭარული დიალექტის დარგობრივი ლექსიკა.

ასმ - აჭარის სახელმწიფო მუზეუმის შრომები.

ბსკი - ბათუმის ნ. ბერძენიშვილის სახ. სამეცნიერო-კვლევითი ინსტიტუტი.

ბსუ - ბათუმის სახელმწიფო უნივერსიტეტი.

მსკი - მასალები საქართველოსა და კავკასიის ისტორიისათვის.

სლსაძ - სამხრეთ-დასავლეთ საქართველოს არქიტექტურული ძეგლები.

სლსყ - სამხრეთ-დასავლეთ საქართველოს ყოფა და კულტურა.

სლსძ - სამხრეთ-დასავლეთ საქართველოს ძეგლები.

სიგკ - საქართველოს ისტორიული გეოგრაფიის კრებული.

სინ - საქართველოს ისტორიის ნარკვევები.

სსეს - სამხრეთ საქართველოსა და ეთნოგრაფიის საკითხები, აჭარის სახელმწიფო მუზეუმი.

სქაუქტ - საქართველოსა და ქართველების აღმნიშვნელი უცხოური და ქართული ტერმინოლოგია.

ქწა - ქართული წყაროთმცოდნეობა.

ქმქა - ქართული მატერიალური კულტურის ძეგლები აჭარაში.

ძახიქ - ძველი აღმოსავლეთის ხალხთა ისტორიის ქრესტომათია.

ВДИ – Вестник древней истории.

ЗКОИРГО – Записки Кавказского отделения имп. Русского географического общества, к. 16, ТФ., 1894, с. 2-3.

МАК- материалы археологии Кавказа.

СК – Известия древних писателей о Скифии и Кавказе.

УКН – Урартские клинообразные надписи.

შესავალი	3
აჭარის ტერიტორიაზე მოსახლე ტომის ვინაობისა და ეთნიკური კუთვნილების საკითხისათვის	4
აჭარის ეტიმოლოგია და ბიძერების ტომის საკითხისათვის	110
ანოტაცია რუსულ ენაზე	137
ანოტაცია ინგლისურ ენაზე	138
შემოკლებანი	139
რუკები:	
აჭარის ტერიტორია ძველადმოსავლურ ხანაში	18
ბარბიეს მიერ შედგენილი რუკა	19
აჭარის ტერიტორია ძვ.წ. VI-I სს.	41
აჭარის ტერიტორია ახ.წ. I-VI სს.	42

რედაქტორი: აშირან კახიძე

ტექნიკური რედაქტორი: ედუარდ ანანიძე

კომპიუტერული უზრუნველყოფა:
რამაზ ქოქოლაძე, ნონა ცაბაძე

ხელმოწერილია დასაბეჭდად 25.04.2002

ქალაქის ზომა: 60X84 1/16

ტირაჟი 150

ფასი სახელშეკრულებო

დაიბეჭდო შ.პ.ს. „გამას“ სტამბაში
ქ. ბათუმი, მელიქიშვილის 2