

საქართველოს  
არქეოლოგია

სპეციალური

საქართველოს  
არქეოლოგია

II

ქეოლოგი-ადრე  
მრჩევის ხანა



თბილისი  
„მეცნიერება“  
1992



ნაშრომი ეძღვნება საქართველოს უძველესი ისტორიის ერთ-ერთ უმნიშვნელოვანეს პერიოდს — ენეოლით-ადრებრინჯაოს ეპოქას, რომელიც ძვ. წ. VI—III ათასწლ. მოიცავს.

ნაშრომი ორი კარისაგან შედგება: პირველი კარი აღმოსავლეთ საქართველოში ენეოლით-ადრებრინჯაოს ხანაში შექმნილ ვითარებას ეძღვნება. ძვ. წ. VI—III ათასწლეულებში აღმოსავლეთ ამიერკავკასიაში საკმაოდ დაწინაურებული ადრესამიწათმოქმედო კულტურა არსებობდა, რომელსაც შემდეგ ადრებრინჯაოს ხანის ე. წ. მტკვარ-არაქსის კულტურა ენაცვლება.

მეორე კარში განხილულია დასავლეთ საქართველოს ენეოლით-ადრებრინჯაოს ხანის კულტურა. იგი აქ, ჩანს, წინარე ნეოლითური კულტურის საფუძველზე აღმოცენდა.

ნაშრომში დიდი ადგილი ეთმობა ენეოლით-ადრებრინჯაოს ხანის ძეგლების აღწერას. მდიდრადაა წარმოდგენილი საილუსტრაციო მასალა.

წიგნი განკუთვნილია არქეოლოგებისათვის, ისტორიკოსებისა და საქართველოს უძველესი ისტორიით დაინტერესებულ მკითხველთა ფართო წრისათვის.

სარედაქციო კოლეგია: ისტ. მეცნ. დოქტორი ო. ლ ო რ თ ქ ი ფ ა ნ ი ძ ე (მთავარი რედაქტორი), ისტ. მეცნ. დოქტორი ი. ჯ ა ლ ა ლ ა ნ ი ა (პასუხისმგებელი მდივანი), ისტორიის მეცნ. დოქტორი თ. შ ი ქ ე ლ ა ძ ე, ისტ. მეცნ. კანდიდატი გ. ც კ ი ტ ი შ ვ ი ლ ი, ისტ. მეცნ. კანდიდატი ვ. შ. ჯ ა ფ ა რ ი ძ ე.

რედაქტორი საქართველოს მეცნიერებათა აკადემიის წევრ-კორ. ო. ჯ ა ფ ა რ ი ძ ე

რეცენზენტები — ისტორიის მეცნიერებათა კანდიდატები:

თ. კ ი ლ უ რ ა ძ ე, ლ. ნ ე ბ ი ე რ ი ძ ე

## შ ე ს ა ვ ა ლ ი

ენეოლით-ადრებრინჯაოს ხანა მნიშვნელოვანი პერიოდია პირველყოფილი საზოგადოების ისტორიაში. წინარე ხანაში, ნეოლითში, ჩასახული ეკონომიკის ახალი ფორმები—მიწათმოქმედება და მესაქონლეობა, ენეოლითის დროს კიდევ უფრო წინაურდებიან და მეურნეობაში თანდათანობით წამყვან ადგილს იკავებენ. ამ ხანაში ეცნობა ადამიანი ლითონს და ამიტომ ეპოქას ენეოლითს, სპილენძ-ქვის ხანას უწოდებენ; ქვიდან ლითონის ხანაზე გარდამავალ პერიოდად მიიჩნევენ; თუმცა ის აზრიც არსებობს, რომ ამ საფეხურზე იმდენად მნიშვნელოვანი გარდატეხები მოხდა საზოგადოების ცხოვრებაში, რომ ენეოლითი უკვე შეიძლება სავსებით დამოუკიდებელ ისტორიულ ეპოქად ჩაითვალოს. მართალია, ენეოლითის ხანაში ქვის იარაღი ჯერ კიდევ მნიშვნელოვან როლს ასრულებდა მეურნეობაში, მაგრამ ლითონის შემოსვლამ საზოგადოების შესამჩნევი წინსვლა გამოიწვია და ეს საფეხური უკვე საგრძნობლად გამოირჩევა წინარე პერიოდისაგან. მთელ მახლობელ აღმოსავლეთში, ამიერკავკასიის ჩათვლით, ენეოლითის ხანაში მნიშვნელოვნად წინაურდება ახალი სახის ეკონომიკა, რასაც შედეგად ადრესამიწათმოქმედო კულტურების ჩამოყალიბება მოჰყვება.

ამიერკავკასიაში, თითქმის მთელი ქვის ხანის მანძილზე, მოსახლეობა ძირითადად მის დასავლეთ ნაწილში იყო კონცენტრირებული. აღმოსავლეთ ამიერკავკასიაში, კერძოდ აღმოსავლეთ საქართველოში, ამ დროს შედარებით ნაკლებად დასახლებული ჩანს. მისი ათვისება ადრესამიწათმოქმედო კულტურის ხანაში, ენეოლითის დროს, იწყება და შემდგომ პერიოდში, ადრებრინჯაოს ეპოქაში, იგი უკვე ინტენსიურადაა დასახლებული. რა იყო მიზეზი იმისა, რომ ამიერკავკასიის აღმოსავლეთი ნაწილი ენეოლითის ხანამდე შედარებით სუსტად დასახლებულია გარკვევით თქმა ძნელია. შესაძლოა ქვის ხანის პერიოდში ჰქმნილი ბუნებრივი გარემო ნაკლებად ხელსაყრელი იყო მეურნეობის ძველი ფორმებისათვის. ამ მხარის ათვისება, ჩანს, შესაძლებელი ხდება ეკონომიკის ახალი ფორმების გამარჯვების შემდეგ. აღმოსავლეთ ამიერკავკასიის ადრემიწათმოქმედი ტომების კულტურაში ასახულია ნეოლითური რევოლუციის ხანგრძლივი პროცესის ბოლო ეტაპი და მისი შედეგები.

დასავლეთ საქართველოში ამ დროს განაგრძობს არსებობას ადგილობრივი ენეოლითზე დაფუძნებული ენეოლით-ადრებრინჯაოს ხანის კულტურა. მასში ჯერ ისევ ცოცხლობს ენეოლითიდან მომდინარე ტრადიციები. როგორც ჩანს,

უკონომიკის ძველ ფორმებს ჯერ კიდევ არ დაუქარგავთ თავიანთი ადგილი მეურნეობაში. ბრინჯაოს ხანის ადრეულ საფეხურზე დასრულდა საქართველოს და საერთოდ, კავკასიის ფართოდ ათვისების პროცესი. კავკასიის სხვადასხვა მხარეებში თავისებური კულტურა ვრცელდება: ჩრდილო-დასავლეთ კავკასიაში — მაიკოპის კულტურა, აღმოსავლეთ ამიერკავკასიაში და ჩრდილო-აღმოსავლეთ კავკასიაში — მტკვარ-არაქსის კულტურა, დასავლეთ ამიერკავკასიაში ამ დროს განსხვავებული ხასიათის ადრებრინჯაოს ხანის კულტურა გვხვდება.

კავკასიის, კერძოდ საქართველოს, არქეოლოგიულ შესწავლა ძირითადად გასული საუკუნის 70-იანი წლებიდან იწყება. ძველი ლიტერატურული ტრადიციების საფუძველზე საკმაოდ ფართოდ იყო გავრცელებული მოსაზრება, რომ კავკასიაში მოსახლე ტომებს მნიშვნელოვანი წვლილი აუძლევით უძველესი მეტალურგიის განვითარებაში. აპიტომაკ კავკასიაში არქეოლოგიურმა კვლევა-ძიებამ თავიდანვე დიდი ინტერესი გამოიწვია. თბილისში დაარსებულ კავკასიის მუზეუმში თანდათანობით თავს იყრის საკმაოდ მდიდარი მასალა კავკასიის სხვადასხვა მხარეებიდან. 1881 წ. თბილისში ჩატარდა არქეოლოგთა V ყრილობა, რომელმაც დიდი როლი ითამაშა კავკასიის სიძველეების შესწავლაში. მაგრამ სწორედ ამ დროისათვის ფართოდ ვრცელდება შეხედულება, რომ კავკასიაში მეტალურგიული ინდუსტრია ანახდელულად იწყება II—I ათასწლეულების მიჯნაზე და რომ საერთოდ ეს მხარე შედარებით გვიან დასახლებული ჩანს. ამ მოსაზრებამ, მისი ავტორების დიდი ავტორიტეტის გამო, თითქმის საყოველთაო აღიარება პოვა და შემდეგში მნიშვნელოვნად შეაფერხა კავკასიისა და განსაკუთრებით ამიერკავკასიის ადრეული ეპოქების შესწავლა. ამიერკავკასიის ძეგლების უფრო ადრეული პერიოდისადმი მიკუთვნების ყველა ცდა უშედეგოდ რჩებოდა.

ასეთი ვითარება ფაქტიურად სამხრეთ საქართველოში, თრიალეთში, არქეოლოგიური გათხრების დაწყებამდე გაგრძელდა. აქ მოპოვებული მასალებს საფუძველზე აკად. ბ. კუფტინმა პირველად გამოყო გვიანბრინჯაოს ხანაზე უწინარესი პერიოდები [36] და ამავე დროს იმედოვნებდა, რომ მტკვრისა და არაქსის ორმდინარეთში, ადრე თუ გვიან, აღმოჩნდება კიდევ უფრო ადრეული ხანის კულტურა. მკვლევრის ეს წინასწარული ვარაუდი შემდეგში სავსებით დადასტურდა და აღმოსავლეთ ამიერკავკასიაში ჩვენი საუკუნის 60-იანი წლების დასაწყისში, მართლაც, აღმოჩნდა საკმაოდ დაწინაურებული ენეოლითური ხანის კულტურა. იგი აღმოსავლეთ ამიერკავკასიის ადრესამიწათმოქმედო კულტურის სახელითაა ცნობილი; პირველი აღმოჩენების ადგილების მიხედვით მას შულავერ-შომე-თეფეს კულტურასაც უწოდებენ. აღმოსავლეთ საქართველოში ადრესამიწათმოქმედო კულტურის ძეგლები ძირითადად ქვემო ქართლშია გამოვლენილი. მარნეულის ველზე 1965—1971 წწ. თბილისის უნივერსიტეტისა და საქართველოს მუზეუმის გაერთიანებულმა ექსპედიციამ ორი ნასახლარი შეისწავლა — შულავერის გორა და იმირის გორა [16]. ამავე დროს

ისტორიის, არქეოლოგიისა და ეთნოგრაფიის ინსტიტუტის არქეოლოგიური ექსპედიცია გათხრებს აწარმოებდა არუხლოს გორაზე. [40]. 1972 წლიდან საქართველოს სახელმწიფო მუზეუმის არქეოლოგიური ექსპედიცია სწავლობს ადრესამიწათმოქმედო კულტურის მოზრდილ ნამოსახლარს — ხრამის დიდგორას [17]. არქეოლოგიური კვლევის ცენტრის ექსპედიცია სამუშაოებს განაგრძობდა არუხლოს ჯგუფის ნამოსახლარების შესასწავლად [3].

არქეოლოგიური გათხრების შედეგად ქვემო ქართლში გამოვლინდა ახალი, სრულიად უცნობი კულტურა, რომელიც წინ უსწრებდა მანამდე ცნობილ უძველეს კულტურას — მტკვარ-არაქსის ენეოლითს. გაირკვა, რომ აღმოსავლეთ ამიერკავკასიაში არსებობდა საკმაოდ მძლავრი და დაწინაურებული კულტურა, რომელიც გარკვეულ სიახლოვეს ამქლავნებდა წინა აზიაში ცნობილ ადრესამიწათმოქმედო კულტურებთან.

ქვემო ქართლში საქართველოს მუზეუმის არქეოლოგიური ექსპედიციის მიერ სოფ. სიონთან გამოვლენილი იყო ადრესამიწათმოქმედო კულტურის დროინდელი ნამოსახლარი, რომელიც ერთგვარად განსხვავებული ხასიათის მასალას შეიცავდა [9]. სიონის ტიპის ძეგლები შემდეგში აღმოჩნდა შიდა ქართლში, არაგვის ხეობაში, თბილისში — დელისის ნამოსახლარზე და ალაზნის ველზე. სიონის კულტურის აღმოსავლეთით გავრცელების უკიდურესი მხარე, ჩანს, ქვემო ქართლში იყო, სადაც იგი ერთხანს, ალბათ, შულავერ-შომუთეფეს კულტურასთან თანაარსებდა. ქვემო ქართლი, ეტყობა, აღმოსავლეთ ამიერკავკასიის ადრესამიწათმოქმედო კულტურის დასავლეთით განფენის პერიფერიული ნაწილი იყო. უფრო ღრმად დასავლეთით, შიდა ქართლში, იგი აღარ გავრცელებულა. როგორც ჩანს, ამ კულტურას ამიერკავკასიის უფრო აღმოსავლეთი რეგიონები ეკავა. ქვემო ქართლის აღმოსავლეთით მიმდებარე მხარეში, მტკვრის ხეობაში, კარგადაა ცნობილი ამ კულტურის ძეგლები: შომუთეფე, თორა-თეფე, გარგალარ-თეფესი და სხვ. ინტენსიურადაა ამ დროს ათვისებული მილის, ყარაბაღისა და მულანის ველები, ნახიჭევანის მხარე. ამ ხანის ძეგლები ცნობილია არარატის ველზე.

აღსანიშნავია, რომ აღმოსავლეთ ამიერკავკასიაში ადრესამიწათმოქმედო კულტურა ყოველგვარი წინამძღვრების გარეშე, სავსებით ჩამოყალიბებული სახით გავრცელდა. ამ კულტურის მატარებელ მოსახლეობას დამჯდარი ცხოვრების უკვე საკმაოდ დიდი გამოცდილება ჰქონდა. სოფელი ერთ ადგილას, ჩანს, საკმაოდ მყარად ხანგრძლივი დროის მანძილზე არსებობდა. სამშენებლო საქმე საკმაოდ მაღალ დონეზე მდგარა, თავისებური იყო ალიზის არქიტექტურის ტრადიციები [28]. მიწათმოქმედება და მესაქონლეობა საგრძნობლად დაწინაურებულია, რაც დამჯდარი ცხოვრებისათვის მყარ ეკონომიკურ საფუძველს ქმნიდა. საკმაოდ მაღალ საფეხურზეა ხელოსნობა, განსაკუთრებით ქვის, ძვლისა და რქის დამუშავების ტექნიკა [23]. ადრესამიწათმოქმედო კულტურის მატარებელი ტომები, რომლებიც პირველები ითვისებენ აღმოსავლეთ ამიერკავკასიას, განვითარების უკვე საკმაოდ მაღალ საფეხურზე იდგნენ. სა-

იდან, რა გზით გავრცელდა ეს კულტურა, ჯერ კიდევ ნათელი არ არის. შესაძლოა, ამ კულტურის ჩამოყალიბებაში მნიშვნელოვანი როლი ითამაშა სამხრეთიდან გადმონაცვლებულმა მოსახლეობამ, რომლებსაც, ეგებ, აქ გადმოაქვთ სამშენებლო საქმეში ალიზის ფართოდ გამოყენების ტრადიცია. გარკვეული წვლილი, იქნებ, ადგილობრივ კავკასიურ ტომებსაც ეკუთვნოდათ. ადგილობრივი და სამხრეთიდან გადმოსული ტრადიციების შერწყმის შედეგად წარმოიქმნება, ალბათ, მახლობელი აღმოსავლეთის ჩრდილო ზოლში, ამიერკავკასიაში, თავისებური ხასიათის ადრესამიწათმოქმედო კულტურა, რომელმაც აღმოსავლეთ ამიერკავკასიაში ორი ათას წელზე მეტ ხანს იარსება და ამ დროის მანძილზე ორი ლოკალური რეგიონი ჩამოყალიბდა — ერთი, რომელიც მოიცავდა ამიერკავკასიის სამხრეთ-აღმოსავლეთ ზოლს, მეორე კი ვრცელდება დასავლეთით, ქვემო ქართლსა და მის მიმდგომ მხარეებში.

ადრესამიწათმოქმედო კულტურა აღმოსავლეთ ამიერკავკასიაში პირველად ძვ. წ. VI ათასწლეულში უნდა გამოჩენილიყო. ძვ. წ. V ათასწლეული ამ კულტურის აყვავების ხანაა. ძვ. წ. IV ათასწლეულის პირველ ნახევარში იგი წყვეტს აქ არსებობას. რა იყო ამ კულტურის ჩაქრობის მიზეზი, ახლა ძნელი სათქმელია. შესაძლოა, ამ კულტურის დაცემა ერთგვარად დააჩქარა ახალი, უფრო განვითარებული მტკვარ-არაქსის კულტურის გაჩენამ, რომელიც ძვ. წ. IV ათასწლეულის მეორე ნახევრიდან ფართოდ ვრცელდება თითქმის მთელ აღმოსავლეთ ამიერკავკასიაში.

დასავლეთ საქართველოში ენეოლითის პერიოდის ძეგლები ჯერ კიდევ 20-იან წლებში გამოვლინდა ქუთაისის მახლობლად, თეთრამიწასა და სათათელიაზე, მაგრამ მათ კარგა ხანს ნეოლითის ეპოქას აკუთვნებდნენ [7]. შემდეგში გაირკვა, რომ თეთრამიწა მრავალფენიანი ძეგლია და მისი არსებობის ბოლო პერიოდი ენეოლითი-ადრებრინჯაოს ხანაზე მოდის [4]. ამ პერიოდის შესწავლისათვის განსაკუთრებული მნიშვნელობა ჰქონდა 50—60-იან წლებში რიონ-ყვირილის აუზში მრავალფენიანი გამოქვაბულის გამოვლენას. ბუნებრივი გამოქვაბულები ენეოლით-ადრებრინჯაოს ხანაში საკმაოდ ინტენსიურადაა ათვისებული ადამიანის მიერ.

1952 წ. გამოქვაბულ საგვარჯილეში, ზედა ფენებში, საკმაოდ მძლავრი ენეოლით-ადრებრინჯაოს ხანის კვალი აღმოჩნდა [8]. 50-იან, 60-იან წლებში ყვირილის ხეობის შესწავლილი გამოქვაბულები: სამელე-კლდე, სამერცხლ-კლდე, ძუძუანა, დარკვეთის ეხი და სხვ. შეიცავდნენ ენეოლით-ადრებრინჯაოს ხანის ნაშთებს [20]. ამ პერიოდის ფენა გამოჩნდა აგრეთვე წყალტუბოს მახლობლად შესწავლილ თეთრ მღვიმეში. აგრეთვე, ჩრდილო-დასავლეთ კოლხეთის ზღვისპირა ზოლში. დასავლეთ საქართველოს ენეოლითური კულტურა, ჩანს, წინარე კულტურის საფუძველზე აღმოცენდა. მასში ჯერ კიდევ ძლიერად იგრძნობა ნეოლითიდან მომდინარე ტრადიციები. 60—70-იან წლებში ენეოლითის ხანის მასალები გამოვლინდა მაჭარისა და გუანდრის ნამოსახლარებზე [25]. ამავე პერიოდისაა განთიადის საღვამეები, „სოკა-აღლერის“ ტიპის

თოხები და სხვა. ჩანს, კოლხეთის დაბლობი ამ დროისათვის ჯერ კიდევ დაუსახლებელი იყო.

უფრო ფართოდ დასავლეთ საქართველო ათვისებულია ადრებრინჯაოს ხანაში. ამ პერიოდის რიონ-ყვირილის აუზში საკმაოდ ინტენსიურად გრძელდება ცხოვრება ბუნებრივ გამოქვამბულებში. როგორც ჩანს, ადრებრინჯაოს ხანაში ძლიერდება ურთიერთობა საქართველოს დასავლეთ და აღმოსავლეთ მხარეებს შორის. რიონ-ყვირილის აუზში საკმაოდ მყარად იკიდებს ფეხს აღმოსავლეთ საქართველოში გავრცელებული ადრებრინჯაოს ხანის კულტურა. აქ ჯერ კიდევ 1910 წ. აკად. ე. თაყაიშვილმა საჩხერის ყორღანული სამაროვანი შეისწავლა და იგი გვიანბრინჯაოს ხანაზე, ყობანის სამაროვანზე უწინარეს პერიოდს—სპილენძის ეპოქას, მიაკუთვნა [39], მაგრამ ე. თაყაიშვილის ამ მართებულ ვარაუდს იმ დროს ყური არაავინ ათხოვა იმის გამო, რომ ჯერ კიდევ ფართოდ იყო გავრცელებული აზრი კავკასიის შედარებით გვიან ხანაში დასახლების შესახებ.

1939 წ. არქეოლოგიურ სამუშაოებს აწარმოებს აკად. ბ. კუფტინი საჩხერეში, ადგილ „ნაჩერქეზევზე“. 1945—1946 წლებში იგი აქ იკვლევს „ცარციას გორას“ — ყორღანულ სამაროვანს; ამავე წლებში შეისწავლა ერთი ამ ტიპის სამაროვანი სოფ. ქორეთში [35]. 1951 წ. იგი კვლავ უბრუნდება ნაჩერქეზევის სამაროვანს. 1955 წ. საჩხერის რაიონში სამუშაოებს აგრძელებს თბილისის უნივერსიტეტის არქეოლოგიური ექსპედიცია, რომელმაც ერთი ყორღანული სამაროვანი შეისწავლა სოფ. ქორეთში, ადგილ პასიეთში. გარდა ამისა, ექსპედიციამ მცირე გათხრები ჩაატარა ნაჩერქეზევის სამაროვანზე [22]. 1963—1964 წწ, მდ. ყვირილას აუზში. სოფ. არგვეთიდან გამოვლინდა ადრებრინჯაოს ხანის ნამოსახლარი. 1981—1985 წლებში არგვეთის ნამოსახლარზე განაგრძობდა მუშაობას არქეოლოგიური კვლევის ცენტრის ექსპედიცია [14]. რიონ-ყვირილის აუზის ზოგიერთ გამოქვამბულში, ჩანს, ცხოვრება ადრებრინჯაოს ხანაშიც გავრცელებულა; სამერცხლე კლდეში, საგვარჯილეში, მოწამეთას ფარდულში და სხვ. ამ პერიოდის მასალები აღმოჩნდა.

1936 წ. სამტრედიის მახლობლად სოფ. დაბლაგომში, ადგილ ნაციხვარზე, შესწავლილი იყო ნამოსახლარი, რომლის ქვედა ფენა ადრებრინჯაოს ხანისაა. აქ აღმოჩენილი კერამიკა ბევრ საერთოს პოულობს აღმოსავლეთ საქართველოში გავრცელებულ ადრებრინჯაოს ხანის მტკვარ-არაქსის კულტურასთან. როგორც ჩანს, აქ გადიოდა ამ კულტურის დასავლეთით გავრცელების უკიდურესი საზღვარი.

ადრებრინჯაოს ხანაში იწყება კოლხეთის ათვისების პროცესი. 1935 წ., ზუგდიდის მუზეუმის ინიციატივით, ეწყობა გათხრები ანაკლიასთან მდებარე ბორცვისა — დიხა-გუძუბა, რომლის ქვედა ფენა ადრებრინჯაოს ხანისა იყო [33]. ამავე წელს შეისწავლება ოჩამჩირესთან მდებარე ნამოსახლარი, სადაც ადრეული პერიოდის საინტერესო მასალები აღმოჩნდა; ჩანს, კარგადაა ათვისებული კოლხეთის ჩრდილო-დასავლეთი ნაწილი. ამ დროის ძეგლი გამოვ-

ლინდა სოხუმის მახლობლად — გუმისთის ნამოსახლარი. კვლავ გრძელდება ცხოვრება აღრებრინჯაოს ხანაში მაქარის და გუანდრის ნამოსახლარებზე.

აღრებრინჯაოს ხანისაა ჩრდილო-დასავლეთ კოლხეთში გამოვლენილი ადრეულ დოლმენები [34]. 1934 და 1937 წწ. ეშერში აღმოჩენილი დოლმენების ერთი ნაწილი აღნიშნულ პერიოდს მიეკუთვნება. 1955—1956 წწ. ეშერში მუშაობას აგრძელებს თბილისის უნივერსიტეტისა და ხელოვნების მუზეუმის გაერთიანებული ექსპედიცია, რომელმაც რამდენიმე ადრეული ხანის დოლმენი შეისწავლა [22]. როგორც ჩანს, დოლმენები კოლხეთის ამ ნაწილში სწორედ ბრინჯაოს ხანის ადრეულ საფეხურზე იწყებენ გამოჩენას.

კოლხეთის დაბლობის ინტენსიური შესწავლა 60-იანი წლების მეორე ნახევრიდან იწყება. აქ გამოვლინდა მთელი რიგი ნამოსახლარი ბორცვებისა, რომელთაგან ზოგიერთი აღრებრინჯაოს ხანის ფენებს შეიცავდა. განსაკუთრებით აღსანიშნავია ამ დროის ორი ბორცვი: ერთი, ენგურის აუზში, მეორე ქობულეთის მახლობლად — ისპანის ნამოსახლარი [5].

1976 წლიდან კოლხეთის ჩრდილო-დასავლეთ ნაწილში ფართო არქეოლოგიურ სამუშაოებს აწარმოებს არქეოლოგიური კვლევის ცენტრის ექსპედიცია, რომელმაც სხვადასხვა პერიოდის ძეგლებთან ერთად რამდენიმე აღრებრინჯაოს ხანის ნამოსახლარს მიაკვლია. ამთაგან განსაკუთრებით აღსანიშნავია ჯალის რაიონში, ზღვის სანაპროზე გამოვლენილი მოზრდილ, ნამოსახლარი სოფ. პიჩორთან, რომლის ქვედა ფენა, ჩანს, ბრინჯაოს ხანის ადრეული პერიოდისა უნდა იყოს [24].

მაგრამ ამიერკავკასიის და საერთოდ, კავკასიის ბრინჯაოს ხანის შესწავლასთან დაკავშირებით განსაკუთრებული მნიშვნელობა ჰქონდა თრიალეთის არქეოლოგიური ექსპედიციის შედეგებს. ამ ექსპედიციამ წალკის პლატოზე, თრიალეთის მაღალმთიან ზონაში, ხრამჰესის საგუმბრის მშენებლობასთან დაკავშირებით 1936—1940 წლებში იმ დროისათვის ფართო მასშტაბის სამუშაო ჩატარა. აქ მოპოვებული მასალების შესწავლის საფუძველზე აკად. ბ. კუფტინმა შეიმუშავა პერიოდიზაცია, პირველად გამოყო გვიანბრინჯაოს პერაოდზე უწინარესი ეპოქები. შუაბრინჯაოს ხანის „თრიალეთის დიდი ყორღანების ბრწყინვალე კულტურას“ წინ უძღვოდა კიდევ უფრო ადრეული ხანის კულტურები.

თრიალეთში მოპოვებული მასალების და მუზეუმების ფონდებში დაცული კოლექციების საფუძველზე მან პირველად სამხრეთ კავკასიაში გამოყო ადრელითონების კულტურა, რომელსაც „მტკვარ-არაქსის ენეოლითი“ უწოდა [32].

ბ. კუფტინი აქვეყნებს საინტერესო ნაშრომს, სადაც გამოყოფს ბრინჯაოს ხანის ადრეული საფეხურისათვის დამახასიათებელ ლითონის იარაღების წამყვან ტიპებს და აღნიშნავს მათ ახლო ურთიერთობას წინააზიურ სამყაროსთან [31].

1947—1948 წლებში ბ. კუფტინი აგრძელებს მუშაობას წალკის პლატოზე, სადაც სწავლობს მტკვარ-არაქსის კულტურის დროინდელ ნამოსახლარებს სოფ. ოზნისთან და ადრეული ხანის — სოფ. კუშჩისთან მდებარე „მწვანე ყორღანს“ [30].

მტკვარ-არაქსის კულტურის შესწავლისადმი ინტერესი განსაკუთრებით 50-იანი წლების დასაწყისი წანებიდან იღვიძეს. ფართოდ გაწლილ არქეოლოგიურ სამუშაოებს ამიერკავკასიაში და საერთოდ, კავკასიაში ძალი საყურადღებო ძეგლების გამოვლენა მოჰყვა შედეგად, რომლებმაც სრულიად ახლებურად გააშუქეს ბრინჯაოს კულტურის ადრეულ საფეხურებთან დაკავშირებული საკითხები. თანდათანობით ვრცელდება შეხედულება, რომ მტკვარ-არაქსის კულტურა ენეოლითური ხასიათისა კი არ არის, არამედ იგი უკვე ბრინჯაოს ხანის ადრეულ საფეხურს მიეკუთვნება [29]. ეს კულტურა სცილდება მტკერისა და არაქსის ორმდინარეთის ფარგლებს და კავკასიის შიგნით დიდ ტერიტორიაზე ვრცელდება. მისი გავლენის ქვეშ ექცევა მთელი აღმოსავლეთ ამიერკავკასია და ჩრდილო კავკასიის დიდი ნაწილი. იგი ფართოდ მკვიდრდება კავკასიის სამხრეთით და აღმოსავლეთ ხმელთაშუა ზღვისპირაში აღწევს. ამ კულტურამ უთუოდ მნიშვნელოვანი წვლილი შეიტანა კავკასიის უძველეს წარსულში და ამავე დროს გარკვეული როლი ითამაშა ძველი აღმოსავლეთის ისტორიაში [38, 21].

მტკვარ-არაქსის კულტურის ხანაში ათვისებულია თითქმის ყველა ზოლი — როგორც ბარი და მთისწინეთი, ისე მაღალმთიანი ზონები. უკანასკნელი საში ათეული წლის მანძილზე აღმოსავლეთ ამიერკავკასიაში, აზერბაიჯანის, ლომხეთისა და საქართველოს ტერიტორიაზე, მნიშვნელოვანი ძეგლები გამოვლინდა [37]. 50-იანი წლების შუა ხანებიდან შიდა ქართლში იწყება მტკვარ-არაქსის კულტურის დროინდელი ნამოსახლარების — ქვატხელისა და ხიზანანთგორის — შესწავლა [19]. გაირკვა ამ დროის სოფლის ხასიათი, მისი დაგეგმარება, სამშენებლო საქმე და არქიტექტურა, განვითარების საფეხურები და სხვ. დაახლოებით ამავე დროს იწყება ქვემო ქართლში თეთრიწყაროს ნამოსახლარების გათხრები [2] და მესხეთ-ჯავახეთში ახალციხის ამირანის გორის შესწავლა [18]. 60-იანი წლების დასაწყისში გაგრძელდა გათხრები კეთის სამაროვანზე, სადაც ჯერ ე. ფჩელინა, შემდეგ კი ბ. კუფტინი აწარმოებდნენ სამუშაოებს [15]. ქვემო ქართლში შესწავლილი ძეგლებიდან აღსანიშნავია სამშვილდის ნამოსახლარსა და სამაროვანზე მოპოვებული იარაღები [11], კოდაში ჩატარებული სამუშაოები [27] და სხვ. 60-იან წლებში იწყება იორ-ალაზნის აუზის სისტემატური არქეოლოგიური შესწავლა. გაირკვა, რომ ეს რეგიონი ფართოდ იყო ათვისებული მტკვარ-არაქსის კულტურის ხანაში. აქ გამოვლენილი ძეგლებიდან აღსანიშნავია ილტოს ნამოსახლარი. საინტერესო ძეგლია მიკვლეული სიონთან — ბადაანის ნასახლარი. განსაკუთრებით აღსანიშნავია არაგვის ხეობის ამ ხანის ძეგლები. არქეოლოგიური დაზვერვას



შედგად ირკვევა, რომ მტკვარ-არაქსის კულტურის ხანაში, მის განვითარებულ საფეხურზე, კარგადაა ათვისებული ჯავახეთის პლატო [13].

ძეგლების შესწავლის პრაქტიკულად ქვეყნდება განმაზოგადებელი ხასიათის ნაშრომები, რომლებიც ეძღვნება მტკვარ-არაქსის კულტურასთან დაკავშირებულ სხვადასხვა საკითხებს: მეტალურგიას [1], მეურნეობას [6], საქმენებლო საქმეს, არქიტექტურას [28] და სხვ. მოპოვებული მასალების ანალიზის საფუძველზე გაირკვა, რომ აღმოსავლეთ საქართველოში, შიდა ქართლში, მტკვარ-არაქსის კულტურის აყვავების ხანაში თავისებური ვარიანტი ჩამოყალიბდა, რომელიც საგრძნობლად განსხვავდებოდა აღმოსავლეთ ამიერკავკასიის სხვა რეგიონებში, კერძოდ არაბატის ველზე, წარმოქმნილი ლოკალური ვარიანტისაგან. სხვაობა მათ შორის უკვე იმდენად დიდი ჩანს, რომ ამაზოგიერთ მკვლევარს ორი დამოუკიდებელი კულტურის არსებობა აფიქრებინა. როგორც ჩანს, მტკვარ-არაქსის კულტურის არსებობის მანძილზე, მისი გავრცელების ფართო ტერიტორიაზე, ზოგიერთ რეგიონში შორს წარსული ლოკალური თავისებურებები ყალიბდებოდა.

მტკვარ-არაქსის კულტურის წარმომავლობის, მისი პირველი ადგილსამყოფელის საკითხები ჯერ კიდევ მთლად გარკვეული არ არის. მართალია, მისი გავრცელების ძირითად რეგიონში, ამიერკავკასიაში, მისი უწინარესი, ადრესამიწათმომქმედო კულტურა აღმოჩნდა, მაგრამ მათი ურთიერთობის საკითხში ჯერჯერობით ყველაფერი ნათელი არ არის. თუმცა უნდა აღინიშნოს, რომ მტკვარ-არაქსის კულტურა, თავისი გავრცელების დიდ ტერიტორიაზე, არსად იმდენ საერთოს არ პოულობს წინამორბედ კულტურასთან, როგორც აღმოსავლეთ ამიერკავკასიაში. იგი ძირითადად აგრძელებს ადრესამიწათმომქმედო კულტურის ძველ ტრადიციებს, ყოფას, ნივთიერ და სულიერ კულტურას. წინარე კულტურაშია საძებარი მტკვარ-არაქსის კულტურისათვის დამახასიათებელი მრავალი შენობის ნაწილები, მისთვის ნიშანდობლივი კერამიკის ნიშნები: ჭურჭლის ზედაპირის გაპრიალება, რელიეფური და ნაკაწრი ორნამენტით შეკობის წესი და საერთოდ, სადა, მოუხატავი კერამიკის გამოყენების ტრადიცია. იგივე შეიძლება ითქვას ქვის, რქისა და ძვლის იარაღებზედაც. მაგრამ მტკვარ-არაქსის კულტურა, წინამორბედ კულტურასთან შედარებით, იმდენად წინ წასული ჩანს, რომ სავარაუდოა მის ჩამოყალიბებაში სამხრეთიდან მომდინარე იმპულსებმაც შეასრულეს გარკვეული როლი. მტკვარ-არაქსის კულტურას ძირითადად აღმოსავლეთ ამიერკავკასიაში გავრცელებული ადრესამიწათმომქმედო კულტურა დაედო საფუძვლად. მაგრამ სად, აღმოსავლეთ ამიერკავკასიის რომელ რეგიონში უნდა ჩამოყალიბებულიყო მტკვარ-არაქსის კულტურა, ჯერჯერობით მთლად ნათელი არ არის. ამიერკავკასიის ცენტრალურ ნაწილში იგი პირველად ქვემო ქართლის ტერიტორიაზე იწყებს გამოჩენას. შესაძლოა, საქართველოს ეს მხარე მისი წარმოქმნის ერთ-ერთი რეგიონი იყოს. სწორედ აქ არის სადღეისოდ მტკვარ-არაქსის კულტურის ადრეული საფეხურის ძეგლები გამოვლენილი, აქედან იწყებს ძირითადად, ალბათ, განფენას ეს კულ-

ტურა საქართველოს სხვა მხარეებში. მტკვარ-არაქსის კულტურის ადრეულ ხანაში იწყება შიდა ქართლის ინტენსიური ათვისება, სადაც შემდეგში, ამ კულტურის აყვავების პერიოდში, თავისებური მკვეთრად გამოსახულ ლოკალური ვარიანტი ჩამოყალიბდა [21].

ძვ. წ. III ათასწლეულის დამდეგიდან იწყება მტკვარ-არაქსის კულტურის ფართო განფენა. რამ გამოიწვია ამ კულტურის მატარებელი ტომების ინტენსიური მოძრაობა ამიერკავკასიის სხვადასხვა მიმართულებით, ჭერჯერობა ანათელი არ არის. შესაძლოა ერთ-ერთი მიზეზი მტკვარ-არაქსის კულტურის აყვავების ხანაში მიმდინარე მკვეთრ დემოგრაფიულ აფეთქებასთან იყოს დაკავშირებული. ჩანს, ამ დროს საგრძნობლად იმატა მოსახლეობის რიცხვმა ა აღმოსავლეთ ამიერკავკასია, მისი ბარი და მთა, ინტენსიურად სახლდება. მტკვარ-არაქსის კულტურის ძლიერი გავლენის ქვეშ ექცევა მთელი ჩრდილო-აღმოსავლეთი კავკასია, დაღესტანი, სადაც ამ ხანის ძეგლები თითქმის ყველა ზოლშია გამოვლენილი. როგორც ჩანს, მტკვარ-არაქსული კულტურის შიდა-ქართლური ვარიანტი ფართოდ ვრცელდება აგრეთვე ცენტრალურ კავკასიაში, სადაც მაიკოპის კულტურასთან საკმაოდ ახლო ურთიერთობა მყარდება [38].

მტკვარ-არაქსის კულტურის მატარებელი ტომები ინტენსიურად ითვისებენ აგრეთვე ამიერკავკასიის სამხრეთით მდებარე ოლქებს. იგი მოიცავს თითქმის მთელ აღმოსავლეთ ანატოლიას. აქ გამოვლენილია მთელი რიგი მრავალფენიანი ძეგლებისა, სადაც მკვეთრად გამოირჩევა მტკვარ-არაქსის კულტურისათვის დამახასიათებელი მასალების შემცველი ფენა. მისი გავლენის ქვეშ ექცევა აგრეთვე ჩრდილო-დასავლეთი ირანის გარკვეული ოლქები, ურმიისპირეთი, ჰამადანის ველი და ქერმანშას მხარესაც აღწევს.

განსაკუთრებით საინტერესოა, რომ მტკვარ-არაქსის კულტურის ნაკვალევი ეტყობა ზმელთაშუაზღვის აღმოსავლეთ სანაპირო ზოლსაც — სირია-პალესტინას, სადაც, ყოველგვარი წინაპირობების გარეშე, უეცრად ჩნდება ახალი სახის კულტურა, რომელიც მკვეთრად განსხვავდება აქ მანამდე გავრცელებული კულტურისაგან. ჩარხზე ნაკეთები, მოხატული კერამიკის გვერდით ჩნდება ხელით ნაძერწი, ზედაპირგაპრიალეებული, სადა ჭურჭელი. ამ განსხვავებულ, თავისებურ კულტურას, მისი პირველი აღმოჩენის მიხედვით, „კირბეტ-კერაკის კულტურა“ ეწოდეს. თავიდან მთლად ნათელი არ იყო, თუ საიდან, რა გზით უნდა შემოსულიყო ეს კულტურა აღმოსავლეთ ზმელთაშუაზღვისპირეთში. შემდეგში გაირკვა, რომ მას ბევრი საერთო აქვს მტკვარ-არაქსის კულტურასთან, რომ იგი აღმოსავლეთ ანატოლიის გზით ვრცელდება სამხრეთ-დასავლეთით და სირია-პალესტინას აღწევს. აქ, ჩანს, ეს კულტურა საკმაოდ მყარად იკიდებს ფეხს და გარკვეულ გავლენას ახდენს ადგილობრივ კულტურაზე. „კირბეტ-კერაკის“ კულტურის მატარებელ ტომებს ძვ. წ.

III ათასწლეულში გარკვეული როლი უნდა ეთამაშათ აღმოსავლეთ ხმელთა-შუაზღვისპირეთის მოსახლეობის უძველეს ისტორიაში [21].

როგორც ჩანს, მტკვარ-არაქსის კულტურის გავლენა კავკასიის ჩრდილო-ეთითაც ვრცელდებოდა. გარკვეული კავშირი თითქოს ევროპის ზოგიერთ თანადროულ კულტურასთანაც შეინიშნება. ამიტომაცაა, რომ ამ კულტურის შესწავლა დღეს დიდ ინტერესს იწვევს და განსაკუთრებული ყურადღება ექცევა მისი ეთნიკური კუთვნილების საკითხს. მტკვარ-არაქსის კულტურის მატარებელი ტომების ეთნიკური ვინაობის შესახებ სხვადასხვა მოსაზრებაა გამოთქმული: ზოგი მკვლევარი მათ ინდოევროპელებს უკავშირებს, ზოგიც — ხურიტულ ტომებს, ზოგი კი — კავკასიურს. ფიქრობენ, რომ ამ კულტურის წარმოქმნაში, კავკასიურ ტომებთან ერთად, ინდოევროპელებიც მონაწილეობდნენ [26].

შესაძლოა ეს კულტურა ძირითადად კავკასიური მოდემის — ხურიტულ და ქართველურენოვან — ტომებს უკავშირდებოდეს. ქართველურ ტომებს ამ დროს ამიერკავკასიის ცენტრალური ნაწილი და დასავლეთ საქართველოს გარკვეული ოლქები ეკავათ. შესაძლოა, მათვე ეკუთვნოდა ძირითადად საქართველოში გავრცელებული მტკვარ-არაქსის კულტურის შიდაქართლური ვარიანტი.

ძვ. წ. III ათასწლეულის მეორე ნახევრის დასაწყის ხანებში ამიერკავკასიაში, კერძოდ აღმოსავლეთ საქართველოში, ისეთი ვითარება შეიქმნა, რასაც შედეგად მტკვარ-არაქსის კულტურის ჩაქრობა მოჰყვა. რა იყო ამ დაწინაურებული კულტურის დაცემის მიზეზი, ჯერჯერობით ნათელი არ არის. ზოგი ამას მოუსავლიანობას, ახალი ტომების გამოჩენას, ზოგიც ეკონომიკაში მომხდარ ცვლილებებს ან კლიმატური პირობების შეცვლას უკავშირება, ასეა თუ ისე, ჩანს, რომ ძვ. წ. III ათასწლეულის მეორე ნახევარში მტკვარ-არაქსის კულტურის მატარებელი ტომების ცხოვრებაში კრიზისული ვითარება შეიქმნა, რამაც ძველი საცხოვრებელი ადგილების მიტოვება გამოიწვია. შესაძლოა ეს პროცესი ერთგვარად ახალი ეთნიკური ელემენტის გამოჩენამაც დააჩქარა. იცვლება კულტურის ხასიათი, შემოდის დაკრძალვის ახალი წესი, ჩნდება ყორღანული ტიპის სამარხები. შესაძლოა ახალმოსულები უფრო ჩრდილოეთით მდებარე ოლქებიდან იყვნენ, სადაც წესად იყო მიცვალებულის ყორღანულ სამარხში დასაფლავება.

ამრიგად, ძვ. წ. III ათასწლეულის მეორე ნახევარში დასრულდა მტკვარ-არაქსის კულტურის ათასწლეოვანი ისტორია. ეს ერთ-ერთი უმნიშვნელოვანესი ხანაა კავკასიელი ტომების უძველეს ისტორიაში. სწორედ აქაა საქმებარსაწყისები რთვი შოვლენისა, რომლებიც ამ ტომებს მათი არსებობის ისტორიის მთელ მანძილზე გაჰყვება. ამ დროს მყარდება მეურნეობაში მთისა და ბარის ურთიერთობის საფუძველი. აქ ჩანს ფესვები იმ ძველი ლიტერატურული ტრადიციებისა, რომლებშიც კავკასიელ ტომებს განსაკუთრებულ როლს მიაწერენ ბრინჯაოს მეტალურგიის განვითარების საქმეში. სწო-

რედ აღმოსავლეთ საქართველოშია დადასტურებული ამ დროს მეტა-  
ლურგიული წარმოების მაღალი დონე; ენეოლით-ადრებრინჯაოს ხანაში,  
რომელიც ძვ. წ. VI—III ათასწლეულებს მოიცავს, იწყება და ფაქ-  
ტიურად სრულდება საქართველოს ტერიტორიის ფართო ათვისება. ბუნე-  
რივი პირობების მკვეთრი სხვაობის გამო, საქართველოს დასავლეთ და აღმო-  
სავლეთ ნაწილებში განვითარების სხვადასხვა გზა ისახება, რამაც თავისი გა-  
მოხატულება კულტურის ბასიათში პოვა.

## ლიტერატურა

1. ც. აბესაძე, ლითონის წარმოება ამიერკავკასიაში ძვ. წ. III ათასწლეულში, თბილისი, 1969.
2. გ. გობეჯიშვილი, თეთრიწყაროს ნასოფლარი, თბილისი, 1978.
3. დ. გოგელია, დასახლების თავისებური არუხლო 1-ზე, „მასალები საქართველოს და კავკასიის არქეოლოგიისათვის“, VII თბილისი, 1979.
4. დ. თუშაბრამიშვილი, ლ. ნეზირიძე, საქართველოს ზოგიერთი „ნეოლითური“ ძეგლის დათარიღებისათვის, „მაცნე“, 4. თბილისი, 1971.
5. ა. ინაიშვილი, სამხრეთ-დასავლეთ საქართველოს არქეოლოგიური ექსპედიციის მუშაობის შედეგები 1974 წლისა.
6. ი. კიკვიძე, მიწათმოქმედება და სამიწათმოქმედო კულტი ძველ საქართველოში, თბილისი, 1976.
8. ნ. კილაძე, ახალი ქვისხანის ძეგლები თეთრამიწიდან, „მასალები საქართველოს და კავკასიის ისტორიისათვის“, 29, თბილისი. 1951.
8. ნ. კილაძე, მრავალფენიანი არქეოლოგიური ძეგლი „საგვარჯილე“, საქ. მეცნიერებათა აკადემიის მოამბე, ტ. XIV, № 9, თბილისი, 1953.
9. მ. მენაბდე, თ. კილაძე, სიონის არქეოლოგიური ძეგლები, თბილისი, 1981.
10. გ. მელიქიშვილი, საქართველოს კავკასიის და მახლობელი აღმოსავლეთის უძველესი მოსახლეობის საკითხისათვის, თბილისი, 1965.
11. გ. შირცხულავე, სამშვილდე, თბილისი, 1976.
12. თ. მიქელაძე, დ. ხახუტაიშვილი, დ. მუსხელიშვილი, კოლხეთის არქეოლოგიური ექსპედიციის შედეგები, თბილისი, 1976.
13. ა. ორჯონიკიძე, სამცხე-ჯავახეთი ადრებრინჯაოს ხანაში, თბილისი, 1983.
14. გ. ფხაკაძე, საჩხერის არქეოლოგიური ექსპედიციის მუშაობის შედეგები, თბილისი, 1986.
15. გ. ფხაკაძე, ქვემო ქართლის ენეოლითი, თბილისი, 1963.
16. ქვემო ქართლის არქეოლოგიური ექსპედიციის შედეგები (1965—1971 წწ.), თბილისი, 1975.
17. ლ. ლონტი, ა. ჭავჭავიძე, თ. კილაძე, ქვემო ქართლის არქეოლოგიური ექსპედიციის მუშაობის შედეგები (1972—1973 წწ.), „საქართველოს სახელმწიფო მუზეუმის არქეოლოგიური ექსპედიციები“, IV. თბილისი, 1975.
18. ტ. ჩუბინიშვილი, ამირანის გორა, თბილისი, 1963.
19. აღ. ჭავჭავიძე, ლ. ლონტი, ურბნისი, I, თბილისი, 1962.

20. გ. ჯავახიშვილი, დასავლეთ ამიერკავკასიის ადრესამიწათმომკმედო კულტურის ისტორიისათვის, ავტორეფერატი. თბილისი, 1971.
21. ი. ჯაფარიძე, ქართველ ტომთა ეთნიკური ისტორიის საკითხისათვის., თბილისი 1976.
22. ი. ჯაფარიძე, ქართველი ტომების ისტორიისათვის ლითონის წარმოების ადრეულ საფეხურზე, თბილისი, 1961.
23. ი. ჯაფარიძე, ალ. ჯავახიშვილი, უძველესი მიწათმომკმედი მოსახლეობის კულტურა საქართველოს ტერიტორიაზე, თბილისი, 1971.
24. М. Барамидзе, Г. Чыгошвили, Л. Джибладзе и др. Археологические исследования в с. Пичоре. ПАИ, 1982, 1983, 1984, 1985 г. Тбилиси.
25. В. В. Бжания, Мачарское поселение эпохи энеолита и бронзы, СА, I, Москва, 1966.
26. Т. В. Гамкрелидзе, В. В. Иванов, Индоевропейский язык и индоевропейцы, Тбилиси, 1984.
27. Ш. Ш. Дедабришвили, Памятники ранней и средней бронзы. «Труды Кахетинской археологической экспедиции», I, Тбилиси, 1969.
28. А. И. Джавахишвили. Строительное дело и архитектура поселений Южного Кавказа в V—III тыс. до н. э., Тбилиси, 1973.
29. А. А. Иессен, Кавказ и Древний Восток в IV—III тысячелетиях до н. э. КСИА, вып. 93, Москва, 1963.
30. Б. А. Куфтин. К вопросу о древнейших корнях грузинской культуры на Кавказе по данным археологии.
31. Б. А. Куфтин, Археологические раскопки 1947 года в Цалкинском районе, Тбилиси, 1948.
32. Б. А. Куфтин, Урартский колумбарий у подошвы Арарата и Куро-Аракский энеолит.
33. Б. А. Куфтин, Материалы по археологии Колхиды, т. II, Тбилиси, 1940.
34. Б. А. Куфтин, Материалы по археологии Колхиды, т. I, Тбилиси, 1949.
35. Б. А. Куфтин, Археологическая маршрутная экспедиция 1945 года в Юго-Осетию и Имеретию, Тбилиси, 1949.
36. Б. А. Куфтин, Археологические раскопки в Триалети, Тбилиси, 1941.
37. К. Х. Кушнарева, Т. Н. Чубиняшвили, Древнейшая культура Южного Кавказа, Москва, 1970.
38. Р. М. Мунчаев, Кавказ на заре бронзового века, Москва, 1975.
39. Е. С. Такашвили. О Сечхерском кургане Шорapanского уезда, Изд. Кавказского отделения Московского археологического общества, вып. III, Тбилиси, 1913.
40. Т. Н. Чубиняшвили, К древней истории Южного Кавказа, Тбилиси, 1971.
41. И. И. Цвинария, Поселение Гуагда, Тбилиси, 1978.

აღმოსავლეთ საქართველო ენეოლითისა და ადრემბრინჯაოს ხანაში

თავი I

ენეოლითი

§ 1. ენეოლითური კულტურა აღმოსავლეთ საქართველოში

აღმოსავლეთ ამიერკავკასია ნეოლითის ხანაში ნაკლებად დასახელებული ჩანს. მისი ინტენსიური ათვისება ენეოლითის პერიოდიდან იწყება [3, 18. 49], აქ გამოვლენილია უკვე სავსებით ჩამოყალიბებული და საკმაოდ განვითარებული ენეოლითური ხანის ადრესამიწათმოქმედო კულტურა. ამ კულტურის ნასოფლარი ადგილები დღეს ხელოვნურ ბორცვებს წარმოადგენენ, რომლებიც ერთ ადგილზე ხანგრძლივი ცხოვრების შედეგად წარმოიქმნენ [18]. ადრესამიწათმოქმედო კულტურის ნასახლარები აღმოსავლეთ საქართველოში, ისტორიული ქვემო ქართლის ტერიტორიაზეა მიკვლეული. უძველესი სამოსახლოები აქ ჭგუფ-ჭგუფად გვხვდება, თითოეული ჭგუფი სამი-ხუთი ბორცვისაგან არის შედგენილი. ეს ნასოფლარები გამოვლენილია მარნეულის ველის გეოგრაფიულად შემოფარგლულ ზონებში, მდინარე მტკვრის მარჯვენა ნაპირის შენაკად მდინარეთა: ხრამის, დებედას, შულავრის წყლისა და მაშავერის აუზებში. მარნეულის ველს [6, 7, 12, 13] ქვემო ქართლის ვაკის დასავლეთ ნაწილი უკავია და გაშლილია მდ. მტკვრის მარჯვენა ნაპირზე; მისი სიგრძე დასახელებულ მდინარეთა ქვემო დინებების გაყოლებით 35—38 კმ-ს აღწევს, უდიდესი სიგანე—18 კმ-ს, ხოლო აბსოლუტური სიმაღლე მერყეობს 265 მ-დან 500 მ-მდე.

მარნეულის ველისა და მიმდებარე მთისწინების ნიადაგები მაღალნოციერია და მეტად ხელსაყრელია მემინდვრეობის, მებოსტნეობის, მეხილეობისა და მევენახეობის განვითარებისათვის; დღეს ამ ტერიტორიაზე, მყარი და უხვი მოსავლის უზრუნველყოფისათვის, ნიადაგები ხელოვნურ მორწყვას საჭირო-

ებს. რეგიონის მდინარეთა რეჟიმისათვის დამახასიათებელია გაზაფხულის ჩომონადენის სიჭარბე, ხოლო ზამთარში წყალმცირობა. მარნეულის ველზე, ზღვის დონიდან 500 მ-მდე, გავრცელებულია მშრალი კლიმატი, ზომიერად ცივი ზამთრითა და ცხელი ზაფხულით. ჰაერის საშუალო ტემპერატურა ამ ზონაში 11,7°-დან 12,9°-მდე მერყეობს. ტემპერატურის წლიური ამპლიტუდაა 25°. ნალექების წლიური საშუალო რაოდენობაა 383—500 მმ. ზაფხული გვაღვიანია, ზამთარი — უმეტესად უთოვლო. დამახასიათებელია ნალექების უარყოფითი ბალანსი ზაფხულში. მცენარეული საფარის ისტორიის ცალკეული ეტაპების აღსადგენად ჩატარდა სპორული მტვრიანების მარცვლის პალინოლოგიური ანალიზი. ნიმუშები აღებულია როგორც საყრდენი პუნქტებიდან, ასევე ადრესამიწათმოქმედო კულტურის სხვადასხვა სამოსახლოზე. განსაზღვრული ნიმუშები წარმოგვიდგენს უტყეო ლანდშაფტს, რომელიც დაფარულია ბალახეულისა და ბუჩქნარის ფორმაციებით. ამასთან ერთად, პოლოცენის პერიოდში გავრცელებული ჩანს ნათელი ჭალისა და მთისწინა ზოლის ტყეები, რომელთა არეალი გარკვეულ ცვლილებას განიცდიდა [35].

აღმ. საქართველოში ენეოლითის კულტურის არსებობა (ძვ. წ. VI—IV ათასწლ.) ემთხვევა პოლოცენის ატლანტური პერიოდის შუა მონაკვეთს, რომელიც ევრაზიის შიდა კონტინენტურ რაიონებში გამყინვარების შემდგომ პერიოდში წარმოადგენს მეტად თბილ და მშრალ ეტაპს. პალეობიოლოგიური და პალეობოტანიკური მონაცემებით, აღმოსავლეთ საქართველოს დაბლობ რაიონებში ამ პერიოდში ჩამოყალიბდა ხელსაყრელი პირობები მშრალი და სითბოს მოყვარული ფლორისა და ფაუნის განვითარებისათვის [38].

მარნეულის ვაკის როგორც თანამედროვე, ასევე განამარხებელი ნიადაგები ატარებენ მშრალ კლიმატში ფორმირების აშკარა ნიშნებს, რაც იმაზე მიუთითებს, რომ აღმ. საქართველოს დაბლობში კლიმატი პოლოცენში არ განიცდის მკვეთარ ცვლილებას [44].

ქვემო ქართლის ტერიტორიაზე საკმაო რაოდენობით მოიპოვება ბუნებრივი რესურსები, საზოგადოების განვითარების ადრეული პერიოდისათვის გამოსადეგი ნედლეული, ობსიდიანისა და სპილენძის საბადოები. სწორედ ხელსაყრელი გეოგრაფიული გარემო და მრავალფეროვანი ბუნებრივი სიმდიდრე უწყობდა ხელს აქ უძველესი მოსახლეობის დამკვიდრებას.

ქვემო ქართლში, მარნეულის ველზე, მიკვლეულია და შეისწავლება ადრესამიწათმოქმედო კულტურის სამოსახლოების რამდენიმე ჯგუფი [5,48]. მარნეულის რაიონში მდებარეობს ოთხი ბორცვისაგან შედგენილი ქვემო შულავერის ჯგუფი, ხუთი ბორცვისაგან წარმოქმნილი ყაჩაღანის ჯგუფი და ასევე ხუთი სამოსახლო ბორცვით შედგენილი წითელი სოფლის ჯგუფი. ბოლნისის რაიონშია ხუთი სამოსახლო ბორცვისაგან შედგენილი არუხლოს ჯგუფი. დღეისათვის ამგვარი სამოსახლოების შესტი რაოდენობის დადგენა ძნელია,

რადგანაც სასოფლო-სამეურნეო სამუშაოებთან დაკავშირებით ბევრი მათგანი მოთხრილი და მოსწორებულია [18,37].

აღმოსავლეთ საქართველოში ცნობილი სამოსახლოები მდებარეობენ მდინარის ახლოს გაშლილ ველზე და ზოგჯერ თავდაცვითი თხრილით არიან შემოზღუდული. ასეთი თავდაცვითი თხრილები დადასტურებულია ქვემო ქართლის ადრესამიწათმოქმედო კულტურის არუხლო I, იმირის გორისა და ხრამის დიდი გორის ნასოფლარზე.

შულავერის კულტურის ძეგლებზე სამშენებლო მასალად თიხის გამოყენებაა დამახასიათებელი. სამოსახლოზე წარმოდგენილია ალიზით ნაგები წრული, გუმბათურსახურავიანი ნაგებობები და სამეურნეო დანიშნულების ამგვარივე სათავსოები. ამ შენობების გადაკეთების ან დანგრევის შემთხვევაში იქმნებოდა სამშენებლო ნაშთების მნიშვნელოვანი დანალექი, რის გამოც დასახლებული ადგილი მაღლა იწევდა და დროთა განმავლობაში ბორცვის სახეს იღებდა [19,37].

არუხლო I-ისა და ხრამის დიდი გორის სტრატეგრაფიული მონაცემების საფუძველზე რკვევა, რომ ამ ძეგლებზე თავდაპირველი საცხოვრებელი თიხნარ გრუნტში ჩაპრილი ნახევრადმიწურებია. იგი გამოვლენილია არუხლო I სამოსახლო ბორცვის ჩრდილო-აღმოსავლეთით [1], ხრამის დიდ გორაზე კი გვხვდება უშუალოდ ალიზის შენობების ქვემოთ [8].

ნახევარმიწურები აღმოჩენილია დასავლეთ აზერბაიჯანის ადრესამიწათმოქმედო კულტურის რამდენიმე სამოსახლო ბორცვზეც [50,51]. საერთოდ, ამიერკავკასიის ენეოლითური ხანისათვის ამგვარი სათავსოები არ არის დამახასიათებელი და, შესაძლოა, ადგილობრივი სახლთმშენებლობის ადრეული ფორმების გადმონაშთი იყოს [20,37,49].

არუხლო I-ზე გამოვლენილი ნახევარმიწურები ოვალური ან წრიული მოყვანილობისაა, დიამეტრია 2,60—4,60 მ. ამ სათავსოების კონტურები ისახება მხოლოდ თიხნარი გრუნტის დონეზე, რომლის ზემოთაც ნაგებობის სხვა კვალის დაფიქსირება არ მოხერხდა. ამგვარი სათავსოს კონსტრუქციაზე გარკვეულ წარმოდგენას გვიქმნის № 11 და № 12 ნახევარმიწურების თიხით მოლესილ იატაკის ცენტრალურ ნაწილში გაწმენდილი საყრდენი ბოძის ორმო. გრუნტში ჩაპრილი ნახევარმიწურის ზედა ნაწილი შესაძლოა ცენტრალურ ბოძზე დაყრდნობილ, ტყავებით გადახურულ ხის კონსტრუქციას წარმოადგენდა. მისი აგება, ალიზის შენობასთან შედარებით, არ მოითხოვდა დიდ დროსა და შრომას. ამდენად, ნახევარმიწურები შესაძლებელია დროებით ნაგებობას წარმოადგენდა და ალიზით ნაგები სათავსოების აშენებამდე იყო ძირითადად გამოყენებული. მისი გამართვისას გრუნტიდან ამოღებული თიხა შესაძლოა შემდეგ ალიზის აგურის დასამზადებლად გამოიყენებოდა. ამ სათავსოების დროებით გამოყენებაზე უნდა მიუთითებდეს ის ფაქტიც, რომ ძირითადი ნასოფლარის ვარშემო გაკეთებული თავდაცვითი თხრილი რამდენიმე შემთხვევაში კვეთს ნახევარმიწურებს [31].



სამოსახლო ბორცვებზე არსებული შენობები ხელით დაყალიბებული ძირბრტყელი ამოზურგული ალიზით არის ნაგები. საალიზე თიხის ხსნარი გამჭვლევებულია ქვიშით, დაკებილი თივითა და ნამჭით. შენობები დგას უშუალოდ მიწაზე ან დანგრეული სათავსოს მოსწორებულ ადგილზე საძირკვლას გარეშე. კედლები ამოყვანილია იპავე თიხისაგან დამზადებულ, შედარებით განლეკილ, შემაკავშირებელ ხსნარზე, რომლითაც შენობის ორივე მხარეა შელესილი. კედლის ზომები აგურის ზომასზეა დამოკიდებული და 20—35 სმ-ის სისქისაა. სათავსოს კედლის ყოველი ახალი რიგი ცენტრისაკენ არის გადაწეული, რითაც მიღწეულია დიამეტრის შემცირება და სიმაღლის ზრდასთან ერთად იკვრება ცრუ გუმბათი [37].

შულავერის კულტურის ძეგლებზე გამოვლენილი ნაგებობები წრიული ფორმისაა, რომლებსაც კონუსურ-გუმბათური მოყვანილობა აქვთ. მათში სამჯგუფს გამოყოფენ: საცხოვრებელი შენობები 2,5—5-მდე დიამეტრის, სამეურნეო დანიშნულების ნაგებობები 1,25—2 მ-მდე დიამეტრისა და სამეურნეო დანიშნულების ორმოები.

შულავერის გორაზე დადასტურებულია საცხოვრებელი შენობის კედლას ძირში, იატაკში, ჩადგმული კვრცხისებურტანიანი თიხის კერის არსებობა. იმირის გორისა და არუხლო I-ის საცხოვრებელი შენობის კედელზე ხშირად კარგად შეიმჩნევა ცეცხლის კვალი, ხოლო იატაკზე ნაცრის გროვებია აღმოჩენილი.

ქვემო ქართლის ადრესამიწათმოქმედო კულტურის ნასოფლარზე სამეურნეო დანიშნულების კერები საცხოვრებელი შენობის გარეთ, ეზოებში, იმართებოდა. არუხლო I-ის ნასოფლარზე ერთი ამგვარი (60×50 სმ) კერა ვამართულია ხელსაფქვეავის ქვებით.

საცხოვრებელი კომპლექსი შედგება რამდენიმე ნაგებობისაგან: საკუთრივ საცხოვრებელი, რომელიც შედარებით უფრო მოზრდილი იყო, და ორი ან სამი უფრო მომცრო ზომის სამეურნეო დანიშნულების შენობისაგან. თითოეულ კომპლექსს პატარა სამეურნეო ეზო ახლავს, რომლის ირგვლივაც განლაგებული საცხოვრებელი და სამეურნეო დანიშნულების შენობები. არუხლო I-ის და იმირის გორის ნასოფლარზე ამგვარი საცხოვრებელი კომპლექსები სამოსახლოს ცენტრალური მოედნის გარშემოა განლაგებული. რამდენიმე შემთხვევაში სხვადასხვა სამშენებლო ჰორიზონტზე აგებული საცხოვრებელი კომპლექსი თითქმის ერთსა და იმავე ადგილზე არსებობს [31,41].

როგორც ჩანს, მოსახლეობის ძირითადი საქმიანობა ეზოებში მიმდინარეობდა, რომელიც შესაძლოა ნაწილობრივ გადახურული ყოფილიყო. არუხლო I-ზე, ეზოს ტერიტორიაზე გვხვდება საყრდენი ბოძის ქვის დამუშავებული ბალიში.

განსაკუთრებით საინტერესოა იმირის გორაზე გამოვლენილი შენობა № 9—10, სადაც, საცხოვრებელი ფართის გადიდების მიზნით, ნაგებობის გვე-

მისა და კონსტრუქციის შეცვლის ფაქტია დადასტურებული. ეს შენობა ორი ნაწილისაგან შედგება. ვარაუდობენ, რომ № 9—10 ნაგებობას ჰქონდა ბანუ-რი გადახურვა, რომლის ზის ძეღური კონსტრუქცია ეყრდნობოდა ცენტრალურ ბოძსა და მოზრდილ სათავსოს შუა მდებარე პილონების სახით ჩართულ ალიზისავე კვადრატული კვეთის ბოძებს [37]. აქვე გვინდა აღვნიშნოთ, რომ არუხლო I-ის სამოსახლო ბორცვის პირველ და მეორე სამშენებლო ჰორიზონტზე და ხრამის გორაზე [1,8] დაფიქსირებულია სწორკუთხა სათავსოს არსებობაც. ამგვარი ნაგებობები შულავერის კულტურის არც ერთ სხვა ნაშრომს არ არის დადასტურებული და შესაძლებელია მათი არსებობა ძეგლების ზედა ჰორიზონტების შედარებით გვიანი ასაკითაც აიხსნას. არსებობს მოსაზრება, რომ ქვემო ქართლის ადრესამიწათმოქმედო ძეგლებზე დადასტურებული ნაგებობები მრავალთახიანი სახლი ბლოკის ნაწილია, რაც ეკუთვნის იმ საზოგადოებას, რომელშიც გვიანდელი მრავალთახიანი თემის გამოყოფა მიმდინარეობს. საცხოვრებელი კომპლექსი წყვილადი ოჯახისათვის უნდა იყოს განკუთვნილი. ისეთ მოზრდილ ნასოფლარზე, როგორც შულავერის გორაა, 60-მდე ოჯახს უნდა ეცხოვრა [18].

ი. კიკვიძე საოჯახო თემის შექმნას წარმოების ხასიათის სირთულეს უკავშირებს, რომელშიც ძირითადი როლი უნდა შეესრულებინა სარწყავ მიწათმოქმედებას [4].

მწარმოებლური ეკონომიკის განვითარების პირობებში სწრაფად მატულობდა მოსახლეობის რიცხვი, რასაც შედეგად სამოსახლოთა სეგმენტაცია [18] მოჰყვა. ქვემო ქართლში ნამატი სოფლად კი არ რჩება, არამედ ახალ ადგილას გადადის და ძირითადი სამოსახლოს მახლობლად ახალი სოფელი ჩნდება. იზრდება თვით სამოსახლეობის რაოდენობა. [58]. მარნეულის ველის ისეთი სამოსახლოებიდან, როგორცაა შულავერი და არუხლო I, მოსახლეობა ახალ ადგილზე სამჯერ-ოთხჯერ მაინც უნდა იყოს გადასული, რის შედეგადაც მათ ირგვლივ გაჩენილია შედარებით მცირე ზომის სამოსახლო ბორცვები.

შულავერის კულტურის სამოსახლო ბორცვებზე მოპოვებული არქეოლოგიური მასალა წარმოდგენილია თიხის ნაწარმით, ობსიდიანისა და ქვის გახეხილ-გაპრიალებული იარაღით, მრავალფეროვანი ძვლისა და რქის ნაწარმით. თიხის ჭურჭელი ხელით ნაქარწია, დამზადების ტექნიკა პრიმიტიულია და არქაულ იერს ატარებს, არ გამოირჩევა ფორმათა მრავალფეროვნებით, ძირითადად წარმოდგენილია ქილისებური ოდნავ შებერილმუცლიანი, კასრისებური ფორმის ჭურჭლები; გვხვდება მცირე ზომის ჭურჭლები და ჯამები. შედარებით იშვიათია წითლად შეღებილი კერამიკული ნაწარმი, ზოლო მონატული ჭურჭლის ფრაგმენტები ერთეულია. თიხის ჭურჭლის მნიშვნელოვანი ნაწილი შემკულია სხვადასხვაგვარი რელიეფური ორნამენტით, ადრეულ საფეხურზე ჩანს ნაჭდევი ორნამენტით შემკული ფრაგმენტები.

ძვლის იარაღებში სპარბობს გაპობილლულოვანი ძვლისაგან დამზადე-

ბული საღვისები და სხვადასხვაგვარი საპრიალებლები. მრვალფეროვანია მიწის დასაშუშავებელი იარაღებიც, რომელთა უმეტესი ნაწილი დამზადებულია ირმის რქისაგან. გვხვდება როგორც თოხები, ასევე მიწის საჩიჩქნი, წერაქვის მაგვარი იარაღები. გარკვეულ პერიოდებიდან ჩანს მსხვილფეხა საქონლის ბეკის, წვივისა და მეტაბოიდის ძვლისაგან ნაკეთები თოხები.

ადრესამიწათმოქმედო კულტურის ხანაში კავკასიაში, ისევე როგორც წინა აზიაში, ძირითადად ობსიდიანის ინდუსტრიაა დამახასიათებელი. კაცი იარაღის დასამზადებლად შედარებით იშვიათად გამოიყენებოდა იქაც კი, სადაც მათი საბადოები მოიპოვებოდა. აღმოსავლეთ საქართველოს ტერიტორიაზე გამოვლენილი ადრესამიწათმოქმედო კულტურის მატარებელი მოსახლეობა შრომის იარაღების დასამზადებლად ძირითადად თრიალეთის მთებში არსებულ ობსიდიანის საბადოებს იყენებდა.

ქვემო ქართლის ნასოფლარების ობსიდიანის ინდუსტრია ძირითადად ერთგვაროვანია როგორც ატკეცვის და მეორადი დამუშავების ტექნიკით, ასევე ტიპოლოგიური შემადგენლობითაც. იარაღის დასამზადებლად უმეტესად გამოიყენებულა სწორი, პრიზმული მოყვანილობის ლამელები. ნაკლებად გვხვდება სწორკუთხა, სამკუთხა და ოვალური ანატკეცები.

ადრესამიწათმოქმედო კულტურის ხანაში პირველად ჩნდება ლითონის ნივთები. ხრამის გორაა და არუხლო I-ზე აღმოჩნდა სპილენძისაგან ნაკეთებული მცირე ზომის საგნები [8,34].

შულავერის კულტურის ძეგლებზე აღმოჩენილია ანტროპომორფული პლასტიკის ნიმუშები. გვხვდება მეტ-ნაკლებად სტილიზებული, მკვეთრად ხაზგასმული მდებარებითი ნიშნების მქონე თინის მცირე ფიგურები. ამათგან მხოლოდ ერთი შეიძლება გამოსახავდეს მამაკაცს. აღმოჩენილი ქალის ფიგურები დაკავშირებული უნდა იყოს სიცოცხლისა და ნაყოფიერების კულტთან და ბუნების მფარველ ძალას უნდა განასახიერებდეს [16,17,4]. არუხლო I-ზე აღმოჩნდა ქვის კენჭზე დამზადებული ორი სკულპტურული ანტროპომორფული გამოსახულება [61].

აღმოსავლეთ ამიერკავკასიის ადრესამიწათმოქმედო კულტურაში, მატერიალური კულტურის ნაშთებისა და სტრატოგრაფიული ძეგლების მონაცემების საფუძველზე, თ. კილურაძე გამოპყოფს განვითარების ხუთ საფეხურს [5].

ქვემო ქართლის ადრესამიწათმოქმედო კულტურის განვითარების ადრეულ, პირველ საფეხურს, განეკუთვნება შულავერის გორის IX—IV სამშენებლო პორიზონტები; მეორე საფეხურს — შულავერის გორის III—I, იმერის გორის VII—VI და დანგრეული გორა; მესამე საფეხურს — იმირის გორის V პორიზონტი; მეოთხე საფეხურს — იმირის გორის IV—I პორიზონტი და ხრამის დიდი გორის I—IV პორიზონტები, რომელთაც უნდა დაემატოს არუხლო I-ის VI—III პორიზონტები; მეხუთე საფეხურს მიეკუთვნება ხრამის დიდი გორის V—VII და არუხლო I-ის II და I პორიზონტები.

პირველი საფეხურისათვის დამახასიათებელია უხეშუდაპირიანი კერამიკა. ძირითადად გვხვდება კვერცხისებურტანიანი, პირმოყრილი ქილები, რომელთაც მეტად მასიური, მკვეთრად გამოყვანილი ქუსლი აქვთ. ორნამენტიან სახით გვხვდება ჭურჭლის პირთან დამჭერწილი კონუსური კოპები. თიხა მსხვილმარცვლიანია, მასში შერეულია დანაყილი ბაზალტი და ხენიჭა. VI—IV პორიზონტზე აღმოჩენილი თიხის ჭურჭლის რამდენიმე ფრაგმენტის ზედაპირზე ჩანს ბზის მინარევი.

ძვლის ნაწარმი წარმოდგენილია მეტაპოდიებზე ნაკეთები სადგისებით. მეხუთე პორიზონტზე ჩნდება მრგვალდეროიანი საპრიალებლები. იშვიათია ირმის რქის იარაღები, აღმოჩენილი ერთეული ცალები სატარე ნახვრეტების გარეშე და ფუჟე რქისაგანაა დამზადებული. პირველ საფეხურზეა აღმოჩენილი ძვლის კოვზის მაგვარი ნივთები, რომელთა მსგავსი მეორე და მესამე საფეხურზეც გვხვდება.

მეორე საფეხურზე განაგრძობს არსებობას ტრადიციული კერამიკული ნაწარმი. ამასთანავე, ჩნდება მოვარდისფროდ გამომწვარი, კარგად მოგლუვებული და ზოგჯერ ზედაპირგაპრიალებული თიხის ჭურჭლის ფრაგმენტები. ასევე ჩნდება ბუნარევი თიხის ნაწარმი, ხოლო ჭურჭლის ძირებზე ლასტის წრიული ანაბეჭდი. ეს უკანასკნელი შემდგომ საფეხურზე განაგრძობს არსებობას. პირველად მეორე საფეხურზე ჩნდება ჭდეული ორნამენტი, რომლიც რელიეფურთან თანაარსებობს. რელიეფური ორნამენტი გვხვდება პირმოყრილ და პირგადაშლილ ჭურჭლებზე. ჭდეული ორნამენტი დატანილია ჭურჭლის პირსა და შხარზე. გვხვდება ვერტიკალურად განლაგებული „თევზიფხური“ ორნამენტი, იშვიათია ტეხილხაზოვანი გეომეტრიული სახეები და ვერტიკალური ტალღისებური ხაზები. ჭდეული ორნამენტი მხოლოდ მეორე საფეხურისთვისაა დამახასიათებელი.

ძვლის ნაწარმიდან წარმოდგენილია მეტაპოდიებზე დამზადებული სადგისები, საპრიალებლები, კოვზის ფრაგმენტი და სხვა. სიახლეს წარმოადგენს მსხვილფეხა საქონლის ნეკნისა და ბეჭის ძვლისაგან დამზადებული საპრიალებლები. ამავე საფეხურზე ჩნდება თხელფირფიტოვანი საპრიალებლები და დანისებური იარაღი. აქვეა აღმოჩენილი ოვალურთავიანი და რომბულთავიანი ისრისპირები და გახვრეტილი ეშვის საკიდი. II საფეხურზე აღრე დადასტურებულ თოხებთან ერთად ჩნდება ირმის რქის ცული.

III საფეხურისათვის დამახასიათებელია პირმოყრილი კასრისებური ფორმის ჭურჭელი, მაგრამ აღარ გვხვდება პირველი და მეორე საფეხურისათვის დამახასიათებელი მასიური ქუსლები. ძირებზე ხშირად ჩანს ლასტის სპირალური ანაბეჭდი. ამ საფეხურზე პირველად გვხვდება ოვალური მოყვანილობის ჭურჭელი და ისეთი თიხის ჭურჭელი, რომელსაც ერთ ადგილზე პირის ნაწილი ჩადრეკილი აქვს (მსგავსი ჭურჭლები მე-4 და მე-5 საფეხურზეც განაგრძობს არსებობას).

აღსანიშნავია, რომ ჭურჭლის შემკულობა მხოლოდ რელიეფურია, აღარ გვხვდება ჰედული ორნამენტი. ამასთან, უკვე ჩანს რელიეფური ორნამენტის მრავალფეროვნება. ხშირია პირთან ან მხარზე დატანილი ვერტიკალური მოგრძო კოპისებრი რელიეფები, მხარეზე დაძვრილი რელიეფური სარტყელი და მცირე ზომის წრიული და ნახევარწრიული დანაძვრწი. ზოგ შემთხვევაში კოპისებრი ორნამენტი ჩანს წრიულთან კომბინაციაში.

III საფეხურის ძვლოვან მასალაში, წინა საფეხურის მსგავსად, გვხვდება სხვადასხვა ტიპის სადგისები და საპრიალებლები. მატულობს თხელფირფიტოვანი საპრიალებლები. პირველად ჩნდება ოვალურგანიცკეთიან ღეროზე ნაკეთები, ბოლოში მოკლე წანაზარდებიანი ფიგურული თავგახვრეტილი საკიდი და მასიური ლულოვანი ძვლისაგან ნაკეთები თოხი. გარკვეული სიახლე შეინიშნება რქის იარაღშიც. თოხები სატარენახვრეტიანია. პირველად ჩნდება მუფტა და კვერთხისთავი, რომლებიც, რქის წანაზარდებისაგან ნაკეთებ მიწის საჩიჩქნ, წერაქვისმაგვარ იარაღთან ერთად, მეტი რაოდენობითაა წარმოდგენილი მომდევნო საფეხურებზე. ამ საფეხურებზე გვხვდება ირმის რქისაგან დამზადებული ცულები.

მეოთხე საფეხურს მიეკუთვნება იმირის გორის IV—I ჰორიზონტები, ხრამის დიდი გორის I—IV ჰორიზონტები, დანგრეული გორის ადრესამიწათმოქმედო კულტურის ფენა და არუხლო I-ის VII—III ჰორიზონტები. აქ გამოვლენილი თიხის ჭურჭელი, როგორც ფორმებით, ასევე დამუშავებითაც, მესამე საფეხურის ანალოგიურია. პირველად ჩნდება შეღებილზედაპირიანი ჭურჭლის ფრაგმენტები. მრავალფეროვანი ხდება რელიეფური ორნამენტი. ჭურჭლის კედელზე გვხვდება ანტროპომორფული გამოსახულებები, ტენილზაზოვანი და ტალღისებური რელიეფები. წარმოდგენილია კოპების და რელიეფური ზოლის კომბინაცია, რკალში ჩასმული კოპების ჯგუფი. აღსანიშნავია იმირის გორის შურუფში გამოვლენილი, შავად და წითლად შეღებილი ჭურჭლის ფრაგმენტი. რომელზედაც ჩაღარული რელიეფური ზოლებია დატანილი. მეოთხე საფეხურზე გვხვდება თიხის ნახევრადრეალისტური და სტილიზებული ანტროპომორფული ქანდაკებები.

ძვლის ნაწარმი წარმოდგენილია სადგისებით და საპრიალებლებით. გვხვდება ბოლოში გახვრეტილი ნეკნის ძვლისაგან ნაკეთები საპრიალებელიც. პირველად ჩნდება თავგამოყვანილი, მახათისებური ნივთი, მსხვილფეხა საქონლის მეტაპოლიაზე ნაკეთები სატარენახვრეტიანი და ასევე მსხვილფეხა საქონლის ბეჭის ძვლისაგან დამზადებული თოხები. განაგრძობს არსებობას ლულოვანი ძვლის თოხები. ირმის რქის იარაღი წინა საფეხურზე გავრცელებულის იდენტურია.

მეხუთე საფეხურს მიეკუთვნება ხრამის დიდი გორის V—VI ჰორიზონტები და არუხლო I-ის II—I ჰორიზონტები. მიუხედავად იმისა, რომ კერ-

მიკული ნაწარმი წინა საფეხურის ანალოგიურია, გვხვდება ახალი ნიშნებიც. ჩნდება ჯამისებური ჭურჭლები. მეტი რაოდენობითაა წარმოდგენილი შედეგბილი ჭურჭლის ფრაგმენტები. ჩნდება მოხატული ჭურჭლის ფრაგმენტებიც. თხელკედლიანი და ნაპრიალები კერამიკა უკეთესი ხარისხისაა, გვხვდება ახალ რელიეფური ორნამენტის სახე; მაღალი ნალისებური ნაძერწობები, ბრტყელი ჩაჩხვლელი კაპები და სხვა. ამავე საფეხურზე ჩნდება ჰორიზონტალურად მიძერწილი ყურისებრი შევრილები. სხვა ძეგლებისაგან განსხვავებით, არუხლო I-ზე ამგვარი შევრილები ქვედა ჰორიზონტებშიც დასტურდება.

ძვლის ნაწარმი წარმოდგენილია სადგისებით, საპრიალებლებით, ბეჭსა და ლულოვანი ძვლისაგან ნაკეთები თოხებით. გამოვლენილია თხელფირფიტოვანი კოვზისებური ძვლის ნივთის ფრაგმენტები. რქის თოხებთან და ცულუმბთან ერთად ჩნდება ჩაქუჩისებრი მოყვანილობის კვერთხისთავეები, რელიეფური და ქდეული ორნამენტით შემკული იარაღები. ხრამის გორაზე აღმოჩენილ თიხის ანტროპომორფული ქანდაკებების სერიაში წარმოდგენილია რეალისტური ფიგურები. ასეთივე ფორმით არის შესრულებული არუხლო I-ზე მოპოვებული ქვის კენჭისაგან ნაკეთები ადამიანის თავეები.

ქვემო ქართლის ნამოსახლარების ობსიდიანის ნატეკცი მასალის დაახლოებით ნახევარზე მეტი იარაღთა წილად შოდის. ნუკლეუსები შულავერისა და იმირის გორაზე აღმოჩენილია მეტი, ვიდრე სხვა ნამოსახლარებში. ძირითადად წარმოდგენილია მცირე პრიზმული და კონუსური ნუკლეუსები. ცოტა რაოდენობის დიდი ზომის ნუკლეუსები გვხვდება შულავერის გორაზე, იმირის გორაზე და არუხლო I-ზე. ყველა ნამოსახლარზე იარაღების დასამზადებლად გამოყენებულია სწორი ან ოდნავ მოღუნული პროფილის პრიზმული ლამელები.

არის ანატეკებიც, უპირატესად ვიწრო და საშუალო ზომისა. აღსანიშნავია, რომ ზოგიერთ ნამოსახლარზე ანატეკებზე იარაღებს აკეთებდნენ გაცილებით უფრო იშვიათად, ვიდრე ლამელებზე (შულავერის გორა, იმირის გორა, არუხლო I—III—VI ჰორიზონტები, არუხლო II და III). არუხლო I-ის ორ ზედა სამშენებლო ჰორიზონტზე, წოფისა და ხრამის დიდი გორა ნამოსახლარებზე ანატეკებსა და ლამელებს ნაშნადებად იყენებდნენ დაახლოებით ერთნაირი ოდენობით. მეორადი დამუშავების ხასიათიც ყველა ძეგლზე მსგავსია. გავრცელებულია წვრილი დამაბლაგვებელი და წამამახვილებელი რეტუში, შემდეგ შოდის ათლა და მსხვილი დამაბლაგვებელი რეტუშა. გვხვდება ერთ იარაღზე სხვადასხვა სახეობის რეტუშის შეხამება. რეტუშის დატანის ხერხი ერთგვაროვანია: ზურგის ან ჰუცლის მხრიდან, ხშირია საწინააღმდეგო სიბრტყეზე მდებარე რეტუში. იარაღების სახეობათა შორის ყველა ნამოსახლარში წამყვანი ადგილი უჭირავს რეტუშთან ლამელებს, რომლებიც ასრულებენ ნამგლის ჩასართის, დანების და სხვა ფუნქციას. არუხლო II-სა და III-ს გარდა, სხვა ნამოსახლარზე დიდი რაოდენობითაა რეტუშთან ანატეკებიც. კარგადაა წარმოდგენილი კიდევ სამი სახეობის იარაღი: საჭრი-

ზები, ამოღარული და სატეხისებური იარაღები. საპრისების უმრავლესობა ნაკეთებია ლამელების გადატეხის კუთხეზე. რაც შეეხება გვერდებამოღარულ რეტეშირებულ ლამელებს და ანატკეცებს, ისინი არუხლო I-ის ორ ზედა ნაწილში შენებლო ჰორიზონტზე შედარებით ნაკლებია, ვიდრე სხვაგან. სატეხისებური იარაღები რამდენადმე ნაკლებად არის წარმოდგენილი არუხლო II-სა და III-ზე, შულავერას გორასა და იმირის გორაზე.

ბოლოკიდურა საფხეკეები ყველაზე უხვადაა არუხლო I-ზე, წოფსა და შულავერის გორაზე. რაც შეეხება ასიმეტრიულ წვეტანებს, როგორც წესა, ისინი ყველგან მცირე რაოდენობით გვხვდება. „შომუთეფეს ტიპის“ ნამგლის ჩასართები კარგადაა წარმოდგენილი ხრამის დიდ გორაზე. გახეხილ-გაპრიალებული იარაღები (ცულები და სატეხები) მცირე ოდენობით გვხვდება ყველა ნამოსახლარის ინვენტარში. ყურადღებას იქცევს კომბინირებული და განსაკუთრებით, მეორედ გამოყენებული იარაღების დიდი რაოდენობა ყველა ნამოსახლარზე.

შულავერის გორის ქვედა ჰორიზონტები ქვემო ქართლის მარნეულის ველის პირველი ათვისების ხანაში უნდა იყოს წარმოქმნილი. გამოთქმულია მოსაზრება, რომ შულავერის გორასთან ერთად უნდა წარმოქმნილიყო რამდენიმე ერთმანეთისაგან დაცილებული სოფელი. მათ საფუძველზე კი შემდგომში დასახლებების ცალკეული ჯგუფები უნდა გაჩენილიყო [18].

აღმოსავლეთ ამიერკავკასიაში გამოვლენილი ადრესამიწათმოქმედო კულტურის საწყის ეტაპებს მკვლევართა ერთი ნაწილი გვიანი ნეოლითის ხანას მიაკუთვნებს და ძეგლების ქრონოლოგიის შესახებაც განსხვავებული მოსაზრებებია გამოთქმული [62, 37, 5, 48, 52]. საკითხის გადაჭრას გარკვეულად ართულებს ქვემო ქართლის სამოსახლოების სტრატეგრაფიულ მონაცემებსა და რადიოკარბონულ თარიღებს შორის არსებული შეუსაბამობაც. დღეისათვის შულავერის კულტურის ძეგლებსათვის თოთხმეტი რადიოკარბონული თარიღი გვაქვს, რომელთა მონაცემების მიხედვით აღმოსავლეთ საქართველოს ადრესამიწათმოქმედო კულტურის ძეგლები ძირითადად ძვ. წ. VI—IV ათასწლეულის დასაწყისით განისაზღვრება (იხილეთ ცხრილი № 1).

აღმოსავლეთ საქართველოში გამოვლენილი ადრესამიწათმოქმედო კულტურის ანალოგიური ძეგლების მთელი ჯგუფია აღმოჩენილი ისტორიული ქვემო ქართლის, დღევანდელი დასავლეთ აზერბაიჯანის ტერიტორიაზე [53, 54, 24, 47, 21]. ორივე ჯგუფის ძეგლები ცენტრალური ამიერკავკასიის ადრესამიწათმოქმედო კულტურის ერთ ლოკალურ ჯგუფშია გაერთიანებული და სამეცნიერო ლიტერატურაში არსებობს მათი გააერთიანებული შულავერი — შოპუთი-ფეს კულტურის ცნება [5].

შომუ-თეფეს კულტურის სამოსახლო ბორცვები აღმოჩენილია ყაზანის რაიონში, მდ. მტკვარის მარჯვენა ნაპირზე. მათგან გათხრილია: შომუ-თეფე, თორა-თეფე, ბაბადერვიში, გარდაღარ-თეფესი; მცირე მასშტაბის სამუშაოებია

ჩატარებული ისეთ ძეძლებზე, როგორცაა რუს-თეფესი, მენტევი, თორია-თეფე II და სხვა ამ ჯგუფის ძეგლების კერამიკული ნაწარმი ორ ჯგუფად იყოფა: ნამჭანარევი და არაორგანული მინარევიანი თიხით ნაძერწი ჭურჭელი. ორივე ჯგუფის ნაწარმი ხელით ნაძერწია, ძირითადად წარმოდგენილია კასრისებური მოყვანილობის ბრტყელძირა ჭურჭლები, რომელთა ძირზე შეიმჩნევა ქსოვილისა თუ ჭილოფის ანაბეჭდის კვალი. გვხვდება კონუსური და მოგრძო კონისებრი დანაძერწი, რელიეფური ზოლები. გარდალარ-თეფესიზე აღმოჩენილია მოხატული ჭურჭლის ფრაგმენტებიც.

ცხრილი 1

შულავერის კულტურის ძეგლების რადიონახშირბადული თარიღები

№ ძეგლის დასახელება	ნიმუშის №	5568-წლიანი ნახევარ-დაშლის ნიშნის აბსოლუტური თარიღი	თარიღი ძე. წ.	*
1. არუხლო I	TB— 92	6525 ± 60	4770 ± 60	5428 ± 212
I. სამშ. პორიზონტი				
2. არუხლო I	TB— 277	6765 ± 60	4815 ± 60	5655 ± 238
II. სამშ. პორიზონტი				
3. არუხლო I	TB— 300	7135 ± 70	5185 ± 70	5987 ± 202
VII სამშ. პორიზონტი				
4. არუხლო I	TB— 309	6770 ± 65	4820 ± 65	5660 ± 202
II სამშ. პორიზონტი				
5. შულავერის გორა—0,2 მ	TB—1100	6310 ± 130	4360 ± 130	5224 ± 277
6. შულავერის გორა—0,2 მ	LE— 15	5920 ± 300	3970 ± 300	4810 ± 634
7. შულავერის გორა—1,6 მ	LE— 1099	6700 ± 80	4750 ± 80	5590 ± 107
8. შულავერის გორა—2,48 მ	SOAN— 1292	6050 ± 100	4100 ± 100	4923 ± 276
9. შულავერის გორა—2.40 მ	TB— 16	6625 ± 210	4675 ± 210	5520 ± 410
10. შულავერის გორა 2.40	TB— 72	6650 ± 55	4700 ± 55	5541 ± 212
11. იმირის გორა	TB— 27	6300 ± 120	4350 ± 120	5216 ± 260
I—IV პორიზონტა				
12. ხრამის დიდი გორა	TB— 301	6435 ± 60	4485 ± 60	5350 ± 210
V პორიზონტი				
13. ხრამის დიდი გორა	LJ—3270	6520 ± 70	4570 ± 70	5568
V პორიზონტი				
14. ხრამის დიდი გორა	TB—322	6505 ± 60	4555 ± 60	5410 ± 211

\* კალიბრებული მრუდის ექსტრაპოლაციის გზით მიღებული რადიონახშირბადის შესწორებული მნიშვნელობა, სადაც მოცემულია 95% დიაპაზონი და მდგრადობის ინტერვალის გ. ქაჯ-თარაძის მიხედვით [14], გარდა LJ—3270.

ძეგლის ნაწარმი შომუ-თეფეს ჯგუფის ძეგლებში წარმოდგენილია სხვადასხვაგვარი სადგისებითა და საპრიალებლებით. აღმოჩენილია მსხვილფეხა საქონლის ლულოვანი და ბეჭის ძეგლის თოხები, ძეგლის კოვზები და ფიგურული საკიდები. აქვეა ირმის რქის თოხები, წერაქვისმაგვარი იარაღები და სხვა. გარ-



ღალარ-თეფესიზე აღმოჩნდა სპილენძის თხელი ფირფიტისაგან დამზადებული ცილინდრული მოყვანილობის მძივი.

ადრესამიწათმოქმედო კულტურის სამოსახლო ბორცვები გამოვლენილია ამიერკავკასიის სამხრეთ-აღმოსავლეთ ნაწილშიც, ნახიჩევანში, მილისა და ყარაბაღის, მულანის ველზე. ნახიჩევანის ქიულ-თეფე I-ის ფათხრის შედეგად მტკვარაჩუსული კულტურის მძლავრი ფენების ქვეშ აღმოჩნდა ადრესამიწათმოქმედო კულტურის სამოსახლოებისათვის დამახასიათებელი ინვენტარი, რომელიც ლითონის ნივთებსაც შეიცავდა. ამავე დროს სადაზვერვო სამუშაოები ჩატარდა მილისა და ყარაბაღის ველზე, სადაც ასევე ადრესამიწათმოქმედო კულტურის სამოსახლოები გამოვლინდა. ამ ძეგლების პირველი აღწერილობა და კულტურულ-ქრონოლოგიური ინტერპრეტაცია მოცემულია მ. იესუნის ნაშრომში [39,40]. იგი აღნიშნულ სამოსახლოებს ძვ. წ. IV ათასწლეულითა თარიღებს და მიუთითებს ირანთან მათ კავშირზე.

ქიულ-თეფე I-ის სამოსახლო ბორცვზე, წრიულ შენობებთან ერთად, თანაარსებობს ოთხკუთხა ნაგებობებიც. ნასოფლარის ტერიტორიაზე, შენობების იატაკის ქვემოთ, დადასტურებულია 75 ორმოსამარხი [22,23].

კერამიკული ნაწარმი ძირითადად ნამჯანარევი თიხისაგან არის ნაქრფი. იშვიათია სილანარევი თიხის კეციანი ჭურჭლები. ძირითადად გავრცელებულია ღრმა ბადიები, ქილისებური და კასრისებური ფორმის ჭურჭლები. სამოსახლოს ზედა პორიზონტებზე გვხვდება სუსტად პროფილირებულყელიანი და გამობერილმუცლიანი ჭურჭელი. აღმოჩენილია მოხატული ჭურჭლის ფრაგმენტები, რომელიც ორ ჯგუფად იყოფა; პირველი იმპორტულად ითვლება, მეორე კი იმპორტულის ადგილობრივ მინაბაძად. ქიულ-თეფე I-ზე გვხვდება თიხის კვირისთავები და ბორბლის მოდელი. აქვეა ძვლის სხვადასხვაგვარი სადგისებო, საპრიალებლები, ლულოვანი ძვლისაგან დამზადებული თოხები, ირმის რქის ფუქსა და წანაზარდებზე ნაკეთები იარაღები. აღსანიშნავია, რომ აქ აღმოაჩნდა ლითონის ოთხწახნაგა სადგისი, ისრისპირი, ორი მძივი და სამი გაურკვეველი ნივთის ფრაგმენტი.

მულანის ველზე უკეთ შესწავლილია ალიკემეკ-თეფესი [46], სადაც გამოვლინდა ორრიგად დაწყობილი ალიზით ნაშენი ოთხკუთხა ნაგებობები. ძეგლზე წარმოდგენილია თიხის ფართოძირიანი ბადიები, კასრისებური მოყვანლობის ჭურჭლები დაბალყელიანი ქოთნები. ქიულ-თეფე I-ის მსგავსად, ჭურჭელზე მიძერწილია სხვადასხვა ზომის ყურისებრი შეერილები, გვხვდება ოვალურგანივკვეთიანი ყურიც. შედარებით მეტია მოხატული ჭურჭლის ფრაგმენტებისაყურადღებოა, რომ სამოსახლოზე ძალზე ცოტაა ძვლის იარაღი.

ენეოლითური ხანის მასალები წარმოდგენილია სომხეთის ტერიტორიაზე. მათ შორისაა ხათუნარხი, წახკუნქი, ენგიჯა და სხვა. აღსანიშნავია, რომ თელუთაში [59] დადასტურებულია შულავერ-შომეთეფეს კულტურის დამახასიათებელი არქიტექტურა, მოპოვებული არქეოლოგიური მასალა კი განსხვავებულია და მთელი რიგი თავისებურებით ხასიათდება.

საინტერესოა ჩრდილო კავკასიაში, სოფ. განჩისთან შესწავლილი ნამოსახლარი [29, 30], რომელიც მსგავსებას იჩენს ამიერკავკასიის აღრესამიწათმოქმედო კულტურასთან, მაგრამ ქრონოლოგიურად განჩი ისევე, როგორც ალიკემეკეთეფესი და თელუთა, უფრო მოგვიანო ხანას უნდა ეკუთვნოდეს.

ამიერკავკასიაში შესწავლილ აღრესამიწათმოქმედო კულტურაში გამოიყოფა ძეგლების ორი ჯგუფი: ცენტრალურკავკასიური—შულავერ-შომუთეფეს ძეგლების ჯგუფი და სამხრეთ კავკასიური—ნახიჩევან-მილი-მულანის ძეგლების ჯგუფი. [48]. ნამოსახლართა ერთგვაროვანი ხასიათი, წარმოდგენილი ერთგვაროვანი ქვის ინდუსტრია, მსგავსება ძელისა და რქის იარაღის ნაწარმში, თიხის ჭურჭლის ფორმისა და ორნამენტის საერთო ნიშნები იძლევა იმის საფუძველს, რომ გავიზიაროთ იმ მკვლევართა მოსაზრება [4, 18], რომლებაც აღმოსავლეთ ამიერკავკასიის ერთიან კულტურაში ორ ლოკალურ ვარიანტს გამოყოფენ.

ამგვარად, აღმოსავლეთ ამიერკავკასიაში დადასტურებულია ერთიანი აღრესამიწათმოქმედო კულტურის ორი ლოკალური ვარიანტი, რომელთა შორის განსხვავება ქრონოლოგიური სხვაობით და ლოკალურობით უნდა აიხსნას. [4, 18] ამასთანავე უნდა აღინიშნოს, რომ შულავერ-შომუთეფეს კულტურა იზოლირებულად კი არ ვითარდება, არამედ იგი გარკვეულწილად დაკავშირებულია მწარმოებლური მეურნეობის ჩამოყალიბებისა და განვითარების იმ საერთო პროცესებთან, რომლებიც დადასტურებულია წინა აზიის რეგიონში. წინა აზიის ადრეული კულტურების გავლენა (ბზენარევი თიხის გამოყენება, მოხატული კერამიკის გავრცელება და სხვა) უფრო მეტად შეიმჩნევა ამიერკავკასიის სამხრეთ-აღმოსავლეთის ზოლის ძეგლებში. აქ აღმოჩენილი მოხატული კერამიკის შესწავლის საფუძველზე გამოთქმულია მოსაზრება [49], რომ ქიულ-თეფეს მოხატული ჭურჭელი, დამზადების ტექნოლოგიით, ფორმითა და შესრულებული მოხატვის მოტივითაც, უკავშირდება ჰალაფის კულტურას. ამ იმპორტული ჭურჭლის შემცველი სამშენებლო ჰორიზონტები კი თილქი-თეფეს ქვედა — ჰალაფური ფენის სინქრონულად არის მიჩნეული. აღსანიშნავია, რომ მოხატული კერამიკის გარდა, შულავერ-შომუთეფეს და ჰალაფის კულტურებს შორის სიახლოვე შეინიშნება არქიტექტურაშიც [37]. ორივე რეგიონში გავრცელებულია თოლოსის ტიპის წრიული ნაგებობები. მეხუთე საფეხურიან ბოლო ეტაპზე ამიერკავკასიაში ჩნდება ოთხკუთხა ნაგებობებიც. ძვ. წ. V ათასწლეულში ჩრდილო მესოპოტამიაში, ჰალაფურ კულტურასთან ერთად, ვრცელდება წრიულ-გუმბათური შენობა, რომელიც სწორკუთხა ნაგებობასთან თანაარსებობს. საინტერესოა მოსაზრება, რომლის მიხედვით ამ ტერიტორიაზე წრიულ-გუმბათური ნაგებობების გამოჩენა სამხრეთ კავკასიასთან კავშირით არის ახსნილი [37].

შულავერ-შომუ-თეფეს კულტურის კერამიკა პასუნას კულტურის ჰდეულ და რელიეფურ ორნამენტთან მცირე მსგავსებას ავლენს. ამდენად, მეტად სა-

ინტერესთა ის ანალოგიები, რომელიც შეინიშნება წინააღმდეგობის პერიოდით დათარიღებული ჩრდილო მესობოტამიის ძეგლების—უმ-დაბაგიას [65,66] და ტელ-სოტოს [25]—რელიეფური ორნამენტით შემკულ ჭურჭელთან.

აღსანიშნავია, რომ ამ ძეგლების კერამიკაზე—რელიეფური კოპების, ზოლებისა და შვერილების გარდა, ჭურჭლის კედელზე გვხვდება არუხლო I-ზე, იმირისა და ხრაჰის დიდ გორაზე დადასტურებული ანტროპომორფული, რელიეფური ფიგურის მსგავსი გამოსახულება. სხვა მსგავსება ამ ძეგლებზე შეინიშნება ჯამისებური ფორმის ჭურჭლის არსებობაში.

მიუხედავად იმისა, რომ შულავერი-შომუთეფეს კულტურის წარმოშობის საკითხში დღეისათვის ყველაფერი ნათელი არ არის, მკვლევართა უმეტესობა ნაწილი მას ადგილობრივად ჩამოყალიბებულად მიიჩნევს. [18, 37, 61, 5, 45]. ქვემო ქართლის ტერიტორიაზე ამ კულტურის წინა პერიოდი უკანასკნელ წლებამდე მხოლოდ მეზოლითური ხანის ძეგლებით იყო წარმოდგენილი. აზღვანად, მეტად საინტერესოა ტბა ფარავანთან გამოვლენილი, აშელური ხანის ღია სახელოსნოს მახლობლად, მეზოლითისა და ნეოლითის დროის ობსიდიანის იარაღების აღმოჩენა. აქვეა გამოვლენილი კლდოვანი ფარდული ფარავანი II. რომელიც გვიან მეზოლითური ან უკერამიკო ნეოლითის ხანით თარიღდება [15]. ასევე აღრეული ნეოლითის ხანით განისაზღვრება დმანისის სადგომიც. აქ აღმოჩენილი მასალა ტიპოლოგიურად ახლოს დგას შულავერის კულტურის ქვის ინდუსტრიასთან [33]. მიუხედავად იმისა, რომ შულავერის კულტურის უშუალო წინამორბედი ხანის ძეგლები ჯერჯერობით არ არის გამოვლენილი, მეტად საყურადღებოა ამ კულტურის ქვის ინდუსტრიის მსგავსება დმანისის ადრენეოლითური ხანის მასალასთან, რაც შულავერის კულტურის ადგილობრივ წარმოშობაზე უნდა მიგვანიშნებდეს.

რამ გამოიწვია შულავერის კულტურის ძეგლებზე ცხოვრების დაახლოებით ერთდროულად შეწყვეტა, ძნელი ასახსნელია. სამოსახლო ბორცვებზე არ დადასტურებულა ბუნებრივი კატასტროფის, მტრის შემოსევის ან სხვა ნიშნების არსებობა, რასაც შეიძლება მოსახლეობის მიერ სოფლის მიტოვება გამოიწვია. კულტურის განვითარების ბოლო ეტაპზე, წარმოებითი მეურნეობის განვითარების შედეგად, რეგულარულ მოვლენად იქცა მოსახლეობის ნამატის სეგმენტაცია და ახალი სოფლების გაჩენა. მოსახლეობა დროთა განმავლობაში თითქმის მთლიანად ითვისებს სამიწათმოქმედო სავარგულებს, ხოლო მარტივი, ხელოვნური მორწყვის პირობებში პრიმიტიული იარაღით მიწის ზედაპირული დამუშავება საბოლოოდ მის გამოფიტვას იწვევს [4].

შულავერის კულტურის დაცემაში გარკვეული წვლილი უნდა შეეტანა კასპის ზღვის ტრანზრესიასა და რეგრესიას, როდესაც ზღვის დონის ცვლილება გამოიწვევდა მდინარეთა კალაპოტის გადაადგილებას და დონის დაწევას. ამ მოვლენას უნდა დაეკრძვია სამოსახლოს წყლით მომარაგება, რაც სოფლებს კრიზისულ სიტუაციას შეუქმნიდა. ასეთ ვითარებაში შესაძლოა უძველეს ნა-

სოფლარებზე ცხოვრების შეწყვეტა აიხსნას მოსახლეობის საცხოვრებლად ვარგის, აუთვისებელ რაიონებში გადასახლებით.

გამოთქმულია მოსაზრება, რომ შულავერ-შომხეთეფეს კულტურასა და მომდევნო, მტკვარ-არაქსის კულტურის ადრეულ საფეხურს შორის არ შეინიშნება უშუალო კავშირი და მათ შორის ქრონოლოგიურად და კულტურულად განსხვავებული ეტაპი უნდა არსებობდეს [37,5].

სწორედ ამ ეტაპის ძეგლები აღმოჩნდა უკანასკნელ წლებში აღმოსავლეთ საქართველოს სხვადასხვა რეგიონში. შულავერის კულტურისაგან განსხვავებით, რომელიც გეოგრაფიულად შემოსაზღვრულ ტერიტორიაზეა გამოვლენილი, ეს ძეგლები სხვადასხვა ვრცელ გეოგრაფიულ გარემოშია აღმოჩენილი. განსხვავებულია ამ ძეგლების ტოპოგრაფია, არქიტექტურა; აღარ გვხვდება ისეთი მძლავრი კულტურული ფენები, როგორც დადასტურებული იყო ქვემო ქართლის უძველეს ნასოფლარებზე.

ამ ძეგლების ძირითადი ნაწილი მდინარეების ტერასებზე მდებარეობს: წოფი, სიონი, ჭავახი, არუხლო VI; არაგვის ხეობაში: ბოდორნა, არანისი, ეინვალი, ბულაჩაური; ბერიკლდეები — შიდა ქართლში; სოფ. ულიანოვკის წითელგორების სამოსახლოები კახეთში. ძეგლების მცირე ნაწილი გამოვლენილია მდინარისაგან მოცილებით, ვაკე ადგილას; წითელი სოფელი — ბოდონისის რაიონში, კახეთის რამდენიმე ნასახლარი, დელისის ნასახლარი თბილისში, ხელთუბანი გორის რაიონში. აღსანიშნავია ის გარემოება, რომ ამ ძეგლების ერთი ნაწილი გამოვლენილია ქვემო ქართლის იმ ტერიტორიაზე, რომელიც შულავერის კულტურის წრეში ექცევა. უფრო მეტიც, არუხლო I-ის სამოსახლო ბორცვიდან მხოლოდ 600 მეტრის მოცილებით არის გამოვლენილი ამ ეტაპის ნასახლარი.

ამ ჯგუფის ძეგლებზე აღმოჩენილი კერამიკული ნაწარმი ძირითადად უხეში, ხელით ნაძერწია, თიხაში გასამკლევებლად შერეულია სილა, ზვინჭა, დანაყილი ობსიდიანი, ქარსი. დაკეპილი ნაძრის ან ბზის სახით გვხვდება ორგანული მინარევიც. ჭურჭლის ფორმები სხვადასხვაგვარია. რამდენიმე ძეგლზეა დადასტურებული გობისებური ფორმის დაბალი ჭურჭელი, რომლის გვერდები ოთხ ადგილას ამოზიდულია და გარეთ გადმოხნიეილი. მათ გვერდებს ზედა ნაწილში შემოუყვება სველ თიხაზე გაკეთებული მრგვალი ნახვრეტები. ზოგიერთ ჭურჭელს ტალღისებური ქობა აქვს. თიხის ნაწარმის ერთი ნაწილის ძირზე შეიძინევა ჭილოფის ანაბეჭდის კვალი. იშვიათად გვხვდება ჯამისებური ჭურჭლის ფრაგმენტები.

ორნამენტის სახით თიხის ჭურჭელზე წარმოდგენილია რელიეფური კოპები და ზოლები, იშვიათად გვხვდება ჭდეული ორნამენტი. გავრცელებული ჩანს ჭურჭლის პირების სხვადასხვა სახის ჭდეული ორნამენტით შეკობა. იშვიათად გვხვდება მასიური, ოვალურჯანიცკეთიანი ყური. ზედაპირი ძირითადად მოყავისფრო-მოვარდისფროა. გვხვდება ვარდისფერსაჩრდილიანი და ლეგა ზედაპირიანი ფრაგმენტები, რომელიც დიდ მსგავსებას იჩენს

მტკვარაქსულ კერამიკასთან. ზშირად გვხვდება თხელი ანგობით დაფარული, კარგად გაპრიალებულ ზედაპირიანი ფრაგმენტები.

ზემოთ აღნიშნული ძეგლების ჯგუფში შეინიშნება ქრონოლოგიური განსხვავებაც, რაც ჩანს როგორც კერამიკულ ნაწარმში, ასევე ქვის, ძირითადად ობსიდიანას ინდუსტრიაში. თუ ძეგლების ერთ ჯგუფში ქვის იარაღების მთელი სერიებია წარმოდგენილი, ზოგში ამკარად ჩანს ქვის ინდუსტრიის დეგრადაცია. რამდენიმე ძეგლზე გამოვლენილია ქვის ორმხრივლესილი ცულები. იშვიათად გვხვდება ხელსაფქვავის ქვები და მცირე ზომის ქვის როდინი. ასევე, მეტად მცირე რაოდენობითაა წარმოდგენილი ძელისა და ჭქის ნაკეთობანი.

საკულისხმოა, რომ სიონში აღმოჩენილია ოვალური მოყვანილობის ნახევრადმიწურის ქვის საძირკველი [10]. ასეთივე კედლის ფრაგმენტია დადასტურებული ბოდორნას ნასახლარზე [57]. კახეთის სამოსახლოზე ივარაუდება მიწურის ტიპის ნაგებობა [2], ხოლო ჯავახში ამ ძეგლების მსგავსი მასალა მიკვლეულია ფარულში [33]. სხვა ძეგლებზე ნაგებობის კვალი არ შეინიშნება და გვხვდება მხოლოდ სამეურნეო დანიშნულების ორმოები. ეს გარემოება ძეგლის გამთხრელებს სარლასტიანი მსუბუქი შენობების არსებობას ავარაუდებინებს [63] სწორედ ამგვარი სათავსოს იატაკის ფრაგმენტია დადასტურებული არანისში, სადაც ენეოლითური პერიოდის ნაგებობის იატაკი მტკვარაქსის კულტურის ფენის მიერაა დაზიანებული [56].

ამგვარად, დახასიათებული ძეგლებს სახით საქმე გვაქვს ადრესამიწა-მოქმედო კულტურის თავისებურ კომპლექსთან. მიუხედავად იმისა, რომ აქ ტიპის ძეგლები გარკვეულ მსგავსებას იჩენენ შულავერის კულტურის ძეგლებთან, მეტად საგრძნობია მათ შორის განსხვავებაც. მსგავსება კერამიკულ ნაწარმში შეიძლება აიხსნას გარკვეულ ეტაპზე ამ ძეგლების თანაარსებობით, ან კერამიკის წარმოების შულავერის კულტურის ტრადიციების უწყვეტი გაგრძელებით [10].

სხვაობა დასახლებისა და ნაგებობის ტიპებს შორის, გარკვეულად განსხვავებული ქვის ინდუსტრია და კერამიკული ნაწარმი შესაძლოა მეურნეობას წამყვანი დარგების ცვლილებაზე მიგვანიშნებდეს. შესწავლის დღევანდელ ეტაპზე უკვე შეიძლება ითქვას, რომ სიონის ტიპის ძეგლებში გაერთიანებული ნამოსახლარები შულავერი-შომმუთეფეს კულტურის შემდგომ, გვიანენეოლითურ პერიოდს განეკუთვნება.

ამ კულტურის გავრცელების წრეში ექცევა დასავლეთ აზერბაიჯანის ტერიტორიაზე გამოვლენილი გვიანი ენეოლითით დათარიღებული ძეგლები: ქეჩილი III, მენტეფი და რუს-თაფასი. გარკვეული მსგავსება ჩანს ჩრდილო უბეიდის სინქრონულ თელუთას სამოსახლოს კერამიკულ ნაწარმთან და განჩის სამოსახლოსთან, რომელნიც ასევე შულავერი-შომმუთეფეს კულტურის შეზღოში პერიოდით უნდა განისაზღვროს.

აღმოსავლეთ საქართველოს ტერიტორიაზე გამოვლენილი გვიანი ენეოლითური ხანის კულტურის კერამიკული ნაწარმი, კერძოდ ჭურჭლის პირების

ორნამენტაცია, ახლო მსგავსებას იჩენს დასავლეთ საქართველოს ნეოლითური ხანის ძეგლების თიხის ჭურჭელთან (ოდიში, გურიანთა, ანასეული). სხვა არსებითი მსგავსება მათ შორის არ შეინიშნება. ამასთანავე, მნიშვნელოვანი განსხვავება ჩანს როგორც საცხოვრებლის ტიპში, ასევე ქვის ინდუსტრიაში [11].

ამ კულტურის ძეგლებისათვის გვაქვს მხოლოდ ერთი რადიონახშირბადის თარიღი. სოფ. ყინვალში ნახშირის ნიმუშის (TB. 326) ასაკი განსაზღვრულია ძვ. წ.  $4937 \pm 322$  წ. [55]. აღმოსავლეთ საქართველოს გვიანი ენეოლითური კულტურა ძვ. წ. V ათასწლეულის დასასრულითა და IV ათასწლეულის შუა ხანებით უნდა დათარიღდეს. მატერიალური კულტურის ნაშთების მიხედვით ამ კულტურის ადრეული ძეგლებია: სიონი, წითელი სოფელი, ჯავახი, ულიანოვკის № 3 ნამოსახლარი; უფრო მოგვიანოა არუხლო VI ნამოსახლარი, წოფი და ულიანოვკის დამწვარი გორის ნამოსახლარი. ამ ძეგლების მომდევნო ეტაპს უნდა ეკუთვნოდეს არაგვის ხეობის ძეგლები და დელისის ნასახლარი.

აღმოსავლეთ საქართველოს ადრესამიწათმოქმედო კულტურის მატარებელ ტომთა ეკონომიკურ საფუძველს წარმოადგენდა ინტენსიურად განვითარებადი სოფლის მეურნეობა, მიწათმოქმედება და მესაქონლეობა. ენეოლითური ხანის ნამოსახლარზე აღმოჩენილია მარცვლეულის, მათ შორის ენდემური სახეობის ნაშთები [43, 36, 64]: რბილი ზორბალი, ერთმარცვალა და ორმარცვალა, ჯუჯა ზორბალი, სპელტა; როგორც კილიანი, ასევე შიშველმარცვალა, ორმწკრივა და მრავალმწკრივა ქერი, ფეტვი, ოსპი, შვრია, ყურძნის წიბჭა. გვალვიანი სტეპის პირობებში მიწათმოქმედების ინტენსიური განვითარება შესაძლებელი უნდა ყოფილიყო მხოლოდ ხელოვნური შორწყვის პირობებში. ამდენად, საყურადღებოა, რომ არუხლო I-ის ნამოსახლოს ქვედა ფენებში გამოვლენილი განამარხებული ნიადაგის სტრუქტურულმა ანალიზმა აქ სარწყავი ნიადაგის არსებობა დაადასტურა [38].

მიწის შრომატევადი სამუშაოები სრულდებოდა აღმოსავლეთ საქართველოს ადრესამიწათმოქმედო ნამოსახლარებზე მრავლად აღმოჩენილი მიწისსათხრელი იარაღებით. ნაპოვნია, აგრეთვე, მოსავლის ასაღები და სასოფლო-სამეურნეო პროდუქციის დასამუშავებელი იარაღები [5,60]. უნივერსალური მიწის სათხრელია ეჩოსებური მოყვანილობის რქის თოხები, რომელთა სამუშაო პირი ყუნწში გაბურღული სატარე ნახვრეტის პერპენდიკულარულია. ცულისებური და კონუსური მოყვანილობის თოხები იხმარებოდა დაბარული ნიადაგის გასაფხვიერებლად და მშენებლობის, განსაკუთრებით მიწურების, ნახვრადმიწურების, თხრილების კედლების მოსწორებისა და სხვა დამხმარე სამუშაოების დროს. მიწის სათხრელ იარაღებს განეკუთვნება კეთილშობილი ირმის რქის ბუნებრივი წანაზარდებისაგან დამზადებული წერაქვისმაგვარი იარაღები. აქვე უნდა აღინიშნოს შულავერის გორისა და იმირის გორის ნამოსახლარებში ნაპოვნი მიწის სათხრელი, ჯონის ქვის დასამძიმებელია. მიწის სათხრელ იარაღებად გამოიყენებოდა არუხლო I-ზე, იმირის გორაზე, ზრამას დიდ გორაზე ნაპოვნი მსხვილფეხა საქონლის ბეჭის ძვლისაგან დამზადებული

ნიჩბებიც [42]. საინტერესოა არუხლო I-ის ნამოსახლარის სამეურნეო ხაროში ნაპოვნი კავისებური იარაღი, რომელიც დამზადებულია ირმის განშტოებულ რქისაგან. შეიძლება ვივარაუდოთ რომ ასეთი იარაღით, გამწევი ძალის დახმარებით, ხდებოდა მიწის ზედაპირული დამუშავება, აგრეთვე, კვლის გაღება, რომლითაც ნაწილდებოდა ნიადაგის სარწყავი წყალი. მრავალრიცხოვანი ნამგლის ჩასართები, როგორც წესი, დამზადებულია ობსიდიანის ლამელებისაგან. მარცვლეულის პროდუქტების დასამუშავებლად უძველესი ბინადარნი იყენებდნენ სხვადასხვა მოყვანილობის ქვის ხელსაფქვავეებსა და სანაყებს.

აღმოსავლეთ საქართველოს ნამოსახლარებზე აღმოჩენილია მრავალრიცხოვანი ძვლოვანი მასალა. არუხლო I-ის ფაუნისტური ნიმუშების ანალიზის შედეგად ჩანს, რომ [63, 28, 27] ნამოსახლარზე ძირითადად იკვლებოდა შიშარდული ცხვარი, ღორი. ჯოგში წარმოდგენილია ცხვარი, ძხვილფეხა რქოსანი საქონელი და ღორი. შედარებით მცირე რაოდენობით არის აღმოჩენილი გარეული ცხოველების ძვლის ნაშთები, მათ შორისაა თევზის ძვლები. ჩანს, რომ მონადირეობა და მეთევზეობა საკვების მოპოვების დამატებითი წყარო იყო. აღმოჩენილი სანადირო ინვენტარიც შესაბამისად მცირერიცხოვანია; შერდულის ქვეები და თითო-ორთა ობსიდიანის ისრისპირი.

აღმოსავლეთ საქართველოს ადრესამიწათმოქმედო ნამოსახლარზე განვითარებული იყო შრომის იარაღების წარმოება ობსიდიანის, ქვის, რქისა და ძვლის მასალისაგან. სამეურნეო საქმიანობაში დიდი ადგილი ეკავა ცხოველების ტყავის დამუშავებას. ამას მოწმობს ობსიდიანის მრავალფეროვანი საფეხკები, სახოკები და ძვლის საპრიალებლები. ტყავის გამოყენება შეიძლებოდა საცხოვრებლების დასათბუნებლად და ტანსაცმლის დასამზადებლად. ამის მანიშნებელია ნამოსახლართა ინვენტარში ობსიდიანის სახვრეტებისა და ძვლის სადგისების არსებობა. იმირის გორასა და არუხლო I-ზე ძვლის ყუნწიანი ნემსების აღმოჩენის ფაქტი შესაძლოა ქსოვის ჩასახვაზე მიგვანიშნებდეს.

ენეოლითური ხანის ნამოსახლარებზე საკმაოდ განვითარებული უნდა ყოფილიყო ხის დამუშავება. ამას ადასტურებს შულავერისა და იმირის გორებზე ქვის უხეში საჩხე-საპობი იარაღები, ქვის გახეხილი ცულები, ხელეჩოები და სატეხები, მრავალრიცხოვანი ობსიდიანის საკრისები, სათლელისებური დანები. ხეს იყენებდნენ სახლთშემენებლობაში იარაღის სახელურების, შედგენილი იარაღების ბუდეების დასამზადებლად და სხვა. სავსებით შესაძლებელია, რომ მზადდებოდა ხის საოჯახო ჭურჭელი და სხვა ნივთები, მაგრამ, სამწუხაროდ, მათმა ნაშთებმა ჩვენამდე ვერ მოაღწია. მესაქონლეობა და ნადირობა უხვად იძლეოდა ნეჯლეულს ფართოდ გავრცელებული ძვლისა და რქის იარაღების დასამზადებლად. აქ გამოიყენებოდა პრაქტიკულად იგივე იარაღები, რაც ხის დამუშავების დროს. ზემოჩამოთვლილი რქისა და ძვლის შრომის იარაღებსა გარდა, ნამოსახლარებზე აღმოჩენილია თხელფირფიტოვანი ძვლისაგან დამზადებული დანაწებური საგნები, ძვლის კოვხები, სატარენახვრეტაში რქის ჩა-

ქუჩები. მხატვრული ხელოსნობა წარმოდგენილია ნამოსახლარებში მრავალფეროვანი ნიმუშებით: ძვალზე და ქვანზე კვეთით, თიხის სკულპტურული ძეგლებით, სათამაშო და სარიტუალო ნივთების, დამზადებით.

## § 2. ენოლოგიური ხანის კვლავი აღმოსავლეთ საქართველოში

### შულავერის გორა (ტაბ. I—VIII; LIV—15—25)

შულავერის გორა მდებარეობს მდ. ხრამის მარჯვენა ნაპირზე, სოფელ იმირის სამხრეთ-დასავლეთით. სამოსახლო ექსპედიციას დაზიანებულა დახვდა. მისი დიამეტრია 100 მ, სიმაღლე 6 მ. ძეგლის კულტურული ფენები თანამედროვე ველის ზედაპირიდან 2 მეტრის სიღრმეზე ჩადის. არქეოლოგიური გათხრებს ძეგლზე აწარმოებდა ს. ჯანაშიას სახელობის საქართველოს სახელმწიფო მუზეუმის ქვემო ქართლის არქეოლოგიური ექსპედიცია, ო. ჯაფარიძის ხელმძღვანელობით 1965—1966 წლებში. 1970 წლიდან კი ექსპედიციას ხელმძღვანელობდა ალ. ჯავახიშვილი.

შულავერის გორის ზედა სამშენებლო პორიზონტები, ისევე, როგორც ამ რეგიონში გამოვლენილი სხვა ადრესამიწათომოქმედო ხანის ნასახლარი, დაზიანებულია ანტიკური თუ ფეოდალური ხანის სამეურნეო ორმოებითა და სამარხებით. გათხრილია ძეგლის 252 კვმ ფართობი და გამოვლენილია 32 საცხოვრებელი თუ სამეურნეო ნაგებობა. კედლები ამოყვანილია ხელით დაყალიბებული ალიზის აგურით. ძირითადად გამოიყენებოდა საშუალო სიღრმის ალიზი —  $30 \times 20 \times 8$ ;  $30 \times 15 \times 8$ ;  $25 \times 15 \times 7$  სმ. ნაგებობები ორივე მხრიდან შელესილია თიხის ხსნარის თხელი ფენით.

შენობებს ძირზე შემორტყმული აქვს მტკიცედ მოტკეპნილი თიხის რკალი — ბალიში. ნაგებობები, უმეტეს შემთხვევაში, მცირე ნაწილით ზის მიწაში, რის გამოც შესასვლელი კარი იატაკზე მაღლა მდებარეობს. ძეგლზე გამოვლენილი ყველა ნაგებობა გეგმაზე წრიული ან ელიფსური და კონუსურ-გუმბათური, ცილინდრული მოყვანილობის სხეული აქვს. ნაგებობები პრიმიტიულია, მათ არ გააჩნიათ ცალკე კედელი და ცალკე გადახურვა, წარმოდგენილია ერთიანი გადახურვის სტრუქტურით. კედლის წყობის ყოველი ახალი რიგი 2—3 სმ-ითაა ცენტრისაკენ გაწეული, რითაც, კედლის სიმაღლის ზრდასთან ერთად, მიღწეულია შენობის დიამეტრის შემცირება; საბოლოოდ, ამ ხერხით შეკრულია ცრუ გუმბათი, რომელშიც ივარაუდება სარკმლის არსებობა. არაპირდაპირი მონაცემების მიხედვით, სათავსოების სიმაღლე 2,5 მ-ზე ნაკლები არ უნდა ყოფილიყო. ზომების მიხედვით შულავერის გორაზე ნაგებობები სამ ჯგუფად იყოფა: მოზრდილი—2,5 5 მ-მდე დიამეტრით, საშუალო 1,25—2 მ-მდე და მცირე 0,5—0,75 მ-მდე. პირველი ჯგუფის შენობები საცხოვრისს უნდა წარმოადგენდეს, მეორე სამეურნეო დანიშნულების სათავსოებია, მე-



სამე კი სამეურნეო ობიექტები და კერები. საცხოვრებელი შენობის ფართობი 7 კვმ-დან 17 კვმ-მდეა. მათში დადგენილია 5—7 სმ სისქის თიხატყეპნილი იატაკი, რომელაც იწვიათად ოქრით არის შეღებილი.

საცხოვრებელი ნაგებობებისათვის დამახასიათებელია კედელთან იატაკში ჩადგმული კვერცხისებურტანიანი გამოუწვავი თიხის კერები, რომელიც ამოვსებულია წმინდა ნაცრით. ნაგებობის გადაკეთებისა და იატაკის დონის აწევას შემთხვევაში დადასტურებულია აღნიშნული კერების ადგილის შენაცვლება. ახლდებოდა სხვადასხვა დანიშნულების სამეურნეო ნაგებობები და წყლის რეზერვუარებიც, რომლებიც ძირითადად ეზოებში უნდა ყოფილიყო გამართული.

შულავერის გორის განაშენიანების ერთ-ერთ დამახასიათებელ თავისებურებას დასახლების სიმჭიდროვე და ინტენსიურობა წარმოადგენს. გამოიყოფა ცხრა სამშენებლო ჰორიზონტი, რომელიც 4 მეტრის სიმძლავრის კულტურულ ფენას ქმნის. აქ აღმოჩენილი მასალა განიხილება სამშენებლო ჰორიზონტების მიხედვით. თიხის ჭურჭელი ძეგლის ქვედა ჰორიზონტებში ძალზე იწვიათაა. იგი სუსტადაა გამომწვარი, ძირითადად მოყავისფრო-მონაცრისფროდ. ჭურჭლის ზედაპირი სველი ხელითაა მოგლუვებული. მხოლოდ VI სამშენებლო ჰორიზონტზე აღმოჩნდა ერთი სუსტად ზედაპირგაპრიალებული ჭურჭლან ფრაგმენტი. ზედაპირგაპრიალებული, მოვარდისფროდ გამომწვარი თიხის ნაწარმი II ჰორიზონტიდან ჩანს. სამოსახლოზე აღმოჩენილი მარტივი ფორმის ქილისებური ქუსლიანი ჭურჭლები ორგვარია: ერთი — ოდნავპირგადაშლილი, მეორე — რკალისებურად, თანაბრად პირმოყრილი.

ძეგლზე გვხვდება ჭურჭლის ორგვარი შემკულობა: რელიეფური და ჰდეული. რელიეფური ორნამენტი VI ჰორიზონტიდან ჩანს, ჰდეული კი მხოლოდ III სამშენებლო ჰორიზონტიდან. ამ ორგვარი ორნამენტის კომბინაცია, იშვიათად, მხოლოდ პირმოყრილ ჭურჭლებზე გვხვდება, მათ პირი ირიბად აქვთ დაჰდეულია, მის გასწვრივ კი კოპები შემოუყვება. აღსანიშნავია, რომ სამოსახლოს IX—VII ჰორიზონტებში თიხაში გასამკლევებლად შერეულია მხოლოდ არაორგანული მინარევი — დანაყილი ბაზალტი, ზვინჭა, ზოგჯერ ქარსიც, VI—I—V ჰორიზონტების თიხის ნაწარმის ნაწილს ზედაპირზე ეტყობა ჰზის მინარევი, III ჰორიზონტზე კი უკვე კეცშიც გვხვდება არაორგანულ მინარევებთან ჰზის კომბინაცია. II სამშენებლო ჰორიზონტზე ცალკე გამოიყოფა მცირერიცხოვანი ნამჯანარევი ნაწარმი. ამგვარი კერამიკა I ჰორიზონტზე მნიშვნელოვნად კლებულობს.

შულავერის გორაზე მოპოვებულ მასალაში ცოტაა ძვლისა და რქის იარაღები. სხვადასხვა ჰორიზონტების ამგვარ ინვენტარში გარკვეული განსხვავება შეინიშნება. ძვლისა და რქის იარაღების ფორმა და რაოდენობა თანდათანობით იზრდება სამშენებლო ჰორიზონტების მიხედვით, ქვევიდან ზევით. IX—VII ჰორიზონტზე ამგვარი იარაღი ძირითადად წარმოდგენილია სადგისების სახით. აქვეა აღმოჩენილი ერთი რქის წანაზარდისაგან დამზადებული თოხი

და ერთი მსხვილფეხა საქონლის ბეჭის ქედისაგან დამზადებული მიწის საჩიჩქნი იარაღი. VI პორიზონტზე გვხვდება მრგვალღეროიანი საპრიალებელი და დაზიანებული კოვზი. ლულოვანი ძვლისაგან ნაკეთები საპრიალებელი V პორიზონტზე ჩნდება, ხოლო ნეკნისაგან დამზადებული საპრიალებლები II და I პორიზონტზეა აღმოჩენილი. I პორიზონტზევე გვხვდება თხელფირფიტოვანი ქვლის დაკბილულგვერდებიანი დანისებური მოყვანილობის ნივთები და ერთადერთი სატარენახვრეტისანი ირმის რქის ცული. შულავერის გორის III და II პორიზონტზე აღმოჩნდა ოვალურთავიანი ისრისპირი, I პორიზონტზე კი რომბულთავიანი ისრისპირი. ამავე პორიზონტზეა გაპობილი ეშვის ოთხკუთხა მოყვანილობის ფირფიტისაგან ნაკეთები. საკადი. აქვეა ეშვი დამუშავების კვალით. შულავერის გორის მიწის დასაქუშავებელ საჩიჩქნ თუ თონისმაგვარ რქის იარაღებს არა აქვთ გამკოლი სატარე ნახვრეტი, ამგვარი იარაღი მხოლოდ ზედა I პორიზონტზეა აღმოჩენილი.

მეტად საინტერესოა ბორცვის ზედაპირზე ნაპოვნი გამომწვარი თიხის ანთროპომორფული ქანდაკება ქალისა, რომელიც მეტად სქემატურია: წარმოდგენილია კონუსური სხეულით, დამჯდარი, ფართოდ გაშლილი, წინ გაჭიმული ფეხებით; არც თავი, არც მკლავები გამოსახული არ არის, ფეხებზეც დატანილია რვა-რვა მოკლე პორიზონტალური ნაჭდევი, ტორსზეც ასევე ნაჭდევით თავთავისებური სახეა მოცემული.

შულავერის გორაზე გათხრილ ცხრა სამშენებლო პორიზონტში აღმოჩენილია 1805 ცალი ნატეკეცი ობსიდიანი და 216 ცალი სხვა ქანის ქვა, რომელთაგან თითქმის ნახევარზე მეტი მზა იარაღების წილად მოდის. ეს მასალა ასახავს ამ ნამოსახლარზე ქვის ინდუსტრიის თანამიმდევრულ განვითარებას. იარაღების დასამზადებლად უპირატესად იყენებდნენ ვიწრო და საშუალო ზომის ლამელებს. გვხვდება აგრეთვე ფართო დანისებური ლამელებიც. შედარებით იშვიათად გამოყენებულია ოთხკუთხა, სამკუთხა და მომრგვალი ფორმის მცირე, საშუალო და დიდი ზომის ანატეკეციები.

ნუკლეუსები ცოტაა აღმოჩენილი. გვხვდება მცირე და საშუალო ზომის კონუსისებური ნუკლეუსები. შედარებით მცირეა დიდი ეგზემპლარები.

შულავერის გორის ნამოსახლარის იარაღთა მეორადი დამუშავების ტექნიკას ძირითადად ახასიათებს წვრილი დამაბლაგვებელი და ნაკლებად წვრილი წამამახვილებელი რეტუში, რომელიც დატანილია ზურგის, უფრო იშვიათად კი მუცლის მხრიდან. ამგვარი რეტუში ორივე სამუშაო პირზეა დატანილი და ხშირად საწინააღმდეგო სიბრტყეზე მდებარეობს. იყენებდნენ აგრეთვე მსხვილ დამაბლაგვებელ და მსხვილ წამამახვილებელ რეტუშს.

იარაღების ტექნიკურ-მორფოლოგიური ანალიზის შედეგად ირკვევა, რომ აქ ძირითადი სახეობის ნაკეთობანი რეტუშირებული ლამელებია.

მრავალრიცხოვან ჭგუფად არის წარმოდგენილი აგრეთვე რეტუშირებული ანატეკეციები.

განსაკუთრებულ სერიას შეადგენენ გვერდამოღობილი იარაღები, რომლებიც, უფრო ხშირად, გაფორმებულია წვრილი, იშვიათად კი მსხვილი დამაბლაგვებელი რეტუსით.

რაოდენობის მიხედვით სოლიდურ ჯაღუს შეადგენს საჭრისები. მათი დიდი უმრავლესობა ნაკეთებია რეტუსირებული და ურეტუსო ლამელებსა გადატეხის კუთხეზე.

ცალკე სერიად არის წარმოდგენილი საფხეკები, მათი უმრავლესობა ბოლოკიდურა საფხეკებია, რომლებიც ნაკეთებია გვერდრეტუსირებულ ლამელზე. ორჯერ უფრო ნაკლებია ანატკეცებზე ნაკეთები ბოლოკიდურა საფხეკები.

შულავერის გორის ობსიდიანის ინვენტარში მნიშვნელოვანი ადგილა უკავია ერთი ან ორი საშუალო პირის მქონე ასტამისებურ იარაღებს. ისინი დამზადებულია უპირატესად ლამელზე.

ძალზე მცირე რაოდენობითაა წარმოდგენილი ლამელებსა და ანატკეცებზე ნაკეთები ასიმეტრიული მოყვანილობის ბურღები, სახვრეტები და დაბალი კონუსური მოყვანილობის ნუკლეუსისებური მასიური საფხეკი.

შულავერის გორის ობსიდიანის ინვენტარისათვის დამახასიათებელია კოპბინირებული იარაღები და ნამზადებად ძველი, უვარგისი იარაღების გამოყენება. ორ ზედა პორიზონტში აღმოჩენილია „შომუ-თეფეს ტიპის“ ნამგლის ჩასართის ერთეული ეგზემპლარი. ქვის უხეშ საპოზ იარაღებთან ერთად, რომელთაც აქვთ ორმხრივ შესწორებული დიდი ჩამონატეხები, აღმოჩენილია გახეხილი ზოლისებური სათლელი და ორი გახეხილი სატეხი. VII პორიზონტზე აღმოჩნდა ერთი რეტუსორი.

შულავერის გორის ობსიდიანის კოლექციის მცირე ნაწილის ტრასოლოგიური ანალიზის შედეგად განისაზღვრა: ნამგლის ჩასართები, ძვლისა და ხის დასამუშავებელი იარაღები. გვხვდება ხმარებიდან გამოსული ნუკლეუსებისაგან დამზადებული რეტუსორები. შიდარებით მცირეა ცხოველთა ტყავის დასამუშავებელი იარაღები: სახოკები, სახვრეტები და ბურღები. შულავერის გორის ქვის ინვენტარს ემატება აგრეთვე ხელსაფქვავეები, სანაყები, ხელჩაქურჩები, სახეხი ქვები, მიწის საჩიჩქნი ჯოხების დამამძიმებელი, ლანტისთავის ფრაგმენტი.

მასალა ინახება ს. ჯანაშიას სახელობის სახელმწიფო მუზეუმში.

#### ბიბლიოგრაფია

1 ო. ჯაფარიძე, ა. ჯავახიშვილი, ქვემო ქართლის არქეოლოგიური ექსპედიციის შედეგები (1965—1966), „მაცნე“ № 3; 1967.

2 ო. ჯაფარიძე, ა. ჯავახიშვილი, უძველესი მიწათმოქმედი მოსახლეობის კულტურა საქართველოს ტერიტორიაზე, თბ., 1971.

3 ქვემო ქართლის არქეოლოგიური ექსპედიციის შედეგები (1965—1971 წწ.), თბ., 1975.

4 თ. კილურაძე, აღმოსავლეთ ამერიკეკავსიის ადრესამიწათმოქმედო კულტურის პერიოდინაცია, თბ., 1976.

5. А. И. Джавахишвили, Строительное дело и архитектура поселений Южного Кавказа V—III тыс. до н. э., Тб., 1973.

## იმირის გორა (ტაბ. IX—XVIII)

იმირის გორა მდებარეობს სოფ. იმირის განაპირას, სამხრეთ-დასავლეთით. შულავერის დელის მარცხენა ნაპირზე. შულავერის ჭკუფის ნასოფლარებში იგი სიდიდით მეორე ძეგლია. იმირის გორა წაგრძლებული ოვალის მთაყვანილობისაა. მისი სიგრძეა 90 მ, სიგანე — 80 მ; სიმაღლე თანამედროვე ველის დონიდან 4 მეტრამდეა. არქეოლოგიური გათხრები იმირის გორაზე ტარდებოდა 1967, 1968, 1969 და 1971 წლებში ს. ჭანაშის სახ. საქართველოს სახელმწიფო მუზეუმის ქვემო ქართლის არქეოლოგიური ექსპედიციის მიერ.

იმირის გორის სამოსახლო ბორცვის ჩრდილო-დასავლეთ ფერდობზე ვითხარა 300 კვმ ფართობი, ვაკეთდა სტრატეგრაფიული ქრილი და დასავლეთ ნაპირთან გაივლო რადიალური საძიებო თხრილი. შურფის დასავლეთ ნაწილში გამოიკვეთა გრუნტი ჩაპრილი 6,5 მ სიგანის და 1,25 მ სიღრმის ღრმული, რომელიც არხისა თუ თხრილის პროფილის მსგავსია. ზონდაჟის შედეგად დადგინდა, რომ გრუნტი თვით ნასოფლარის ქვემოთ უფრო მძლავრ დევეს, ვიდრე მის გარეთ; დასახლებას თხრილი შემოუყვება გარშემო. დასავლეთით სამოსახლოს ნაშთები 30 მეტრზე ვრცელდება ბორცვის გარეთ, აღმოსავლეთით კი სამოსახლოსათვის დამახასიათებელი მასალა გამოვლენილია 50—100 მ დაშორებით, ნასოფლარის მოსაზღვრე მდინარის ნაპირის ფლატეში.

იმირის გორაზე გამოვლინდა შვიდი სამშენებლო ჰორიზონტი, რომელზედაც ვითხარა 80 ალიზის შენობა. სამოსახლოს ცენტრალური და აღმოსავლეთი ნაწილი მნიშვნელოვნადაა დაზიანებული აქ გამართული სხვადასხვა ქრონოლოგიური პერიოდის (ადრებრინჯაოს ხანიდან გვიანდროდღალურ ხანამდე) სამარხებით, რომელთა ორმოები ჩაპრილია 3 მეტრის სიღრმეზე.

იმირის გორაზე აღმოჩენილი ნაგებობები არსებითად შულავერის გორის მსგავსია, მაგრამ მაინც ახასიათებს ზოგი თავისებური ნიშანი. აქ სამშენებლო მასალად გამოყენებულია ალიზი და შემაკავშირებელი თიხის ხსნარი. იმირის გორაზე ალიზი უფრო წესიერი მოყვანილობისაა და ნაკლებად ამოზურგული, სოფლის განაშენიანება უფრო თავისუფალია, შეიმჩნევა შენობების განლაგების გარკვეული წესი. სხვადასხვა დანიშნულების ნაგებობები სამეურნეო ეზოს გარს შემოუყვებიან და ერთ საცხოვრებელ კომპლექსს ქმნიან. საცხოვრებელი კომპლექსი წარმოდგენილია წრიული საცხოვრისით და ასეთივე სამეურნეო დანიშნულების რამდენიმე სათავსით, რომელიც ჩართულია წრიულსავე ეზოს გარშემო შემოვლებულ გალავანში. სამეურნეო დანიშნულების წაკვეთილი, მცირე კონუსის მოყვანილობის ნაგებობები იმირის გორაზე,

შულავერის გორის მსგავსად, ზემოდან წნულით ან ხის სახურავით უნდა ყოფილიყო გადახურული.

იმირის გორის ცენტრალურ ნაწილში გამოვლინდა მოზრდილი წრიული მოედანი, სადაც ნაგებობები არ აღმოჩენილა, რომლებიც, როგორც ჩანს, ცენტრალური მოედნის ირგვლივაა განლაგებული. სხვადასხვა პორიზონტებზე ივარაუდება სოფლის ცენტრისა და მის გარშემო გაშენებული ნაგებობებზე ადგილის შენაცვლება. იმირის გორის საცხოვრებელი ნაგებობის კედელსა და იატაკზე შეინიშნება ცეცხლის კვალი. კერის ნაშთები და შულავერის გორისათვის დამახასიათებელი წყლის რეზერვუარები შენობაში არ აღმოჩენილა. სხვა ძეგლების მსგავსად, იმირის გორაზეც ძირითადი სამეურნეო საქმიანობა ეზოში წარმოებდა, აქვე, ზღუდრს კედელთან, არის გამართული კერებიც, ხოლო საცხოვრებელი ძირითადად თავშესაფრად წარმოგვიდგება.

იმირის გორაზე გათხრილ წრიულ-გუმბათური ნაგებობებისაგან განსხვავდება № 8 შენობა. იგი წარმოადგენს ოდნავ წაგრძელებული ოვალის გეგმის (4,25 × 3,60 მ) ნაგებობას, რომელსაც მიშენებული აქვს სათავსო — დერეფანი. ჩრდილო-დასავლეთ კედელში დატოვებულია 80 სმ სიგანის კარის ღიობი, რომლის ორივე მხარეს პერპენდიკულარულად მიშენებულია 1,20 მ სიგრძის ორი კედელი. შენობის ცენტრში აღმოჩნდა ოვალური მოყვანილობის მცირე კერა, ხოლო კედლის ძირში ასეთივე ფორმის მუდმივი ცეცხლის შიქსანახი კერა. სათავსო-დერეფანი, შენობასთან შედარებით, დაბალია. მას ჩრდილოეთისაკენ გაჭრილი კარი აქვს, დასავლეთ კედელში კი სარკმელი აქვს დატანებული. დერეფანს ნახევარგუმბათის მოყვანილობა უნდა ჰქონოდა და მთავარ შენობას ეყრდნობოდა.

საინტერესოა № 8 შენობაში აღმოჩენილი ინვენტარიც. აქ ნაპოვნია ქვას დასამუშავებელი რიყის ქვის უროები, გრდემლები, კომპრესორები, სალესები. აქვე გამოვლინდა ობსიდიანის ნუკლეუსები, ლამელები, ანატყეცები, ანამტვრევები და ქვის გახეხილ-გაპრიალებული ცულები. ეს ნაგებობა, საცხოვრებელთან ერთად, შესაძლოა სახელოსნოსაც წარმოადგენდა, ხოლო მისი კონსტრუქციის თავისებურება შიდა სივრცის გაზრდით უნდა ყოფილიყო გამოწვეული.

ძეგლზე გამოვლენილი წრიულ-გუმბათური ნაგებობებისაგან ვანსხვავებულ კონსტრუქციულ ტიპს წარმოადგენს № 9—10 შენობა. იმირის გორაზე ეს ერთადერთი ნაგებობაა, რომელიც ხანძრით არის განადგურებული. № 9—10 სათავსო შედგება ოვალური გეგმის (4,5 × 3,8 მ) მთავარი ნაგებობისა და დასავლეთით მიდგმული 3,2 მ დიამეტრის აბსიდისაგან. შენობას არა აქვს საფუძველი, დეკს მოტყეპნილ ბაქანზე, ადგილის რელიეფის თავისებურების გამო იატაკის დონე მთავარ სივრცეში 50 სმ-ზე დაბლაა დაწეული. სათავსოს კედლის წყობა ერთიანია, მას არ ეტყობა გუმბათური სათავსოსათვის დამახასიათებელი სიმრუდე და 28 კვმ ფართობს მოიცავს.

შენობის მთავარი სივრცის ჩრდილოეთისა და სამხრეთის კედლის შუა ადგილზე ალიზით გამართულია 40×40 სმ-ის პილონი, რომელიც შენობის ამ ადგილას პილასტრებს ქმნის. მცირე ზომის ალიზის სვეტია მიდგმული ჩრდილოეთის კედელზეც, მთავარი სათავსოს ცენტრალურ ნაწილში, იატაკში გამართულია მარტივი კერა, რომლის ბორღურის ქვეშ დაფენილი იყო ხორბალი. კერის აღმოსავლეთით ამოღებულია წრიული ორმო, რომელშიც აღმოჩნდა ორმხრივზედაპირმოსწრებული სფერული რიყის ქვა. სათავსოს მცირე ნაწილის თიხატკეპნილ იატაკშიც ჩადგმული იყო სწორკუთხა ბრტყელი ქვა, რომელიც ისევე, როგორც მთავარ სათავსოში, გამოყენებული უნდა ყოფილიყო შენობის ცენტრში მდგარი საყრდენი ხის ბოძის ბალიშად. აღსანიშნავია, რომ მცირე სათავსოს დასავლეთ ნაწილში აღმოჩნდა სწორკუთხა თიხატკეპნილი ბაქანი — პოდიუმი.

აღნიშნული სათავსო, ცრუ გუმბათის ნაცვლად, გადახურული უნდა ყოფილიყო ბრტყელი, ბანური სახურავით, რომელშიც გამოყენებული იყო სვეტებზე დაყრდნობილი ხის კონსტრუქცია. № 9—10 შენობა იმდენად განსხვავებულია სხვა სათავსოებისაგან, რომ შესაძლოა საკულტო დანიშნულების ნაგებობად ჩაითვალოს.

იმის გამო, რომ იმირის გორის ზედა I—IV სამშენებლო პორიზონტებზე დაზიანებულია გვიანდელი სამარხებით, აქ აღმოჩენილი მასალა ერთად არის ვანხილული. ასევე გაერთიანებულია VII—VI პორიზონტის მონაპოვარიც, რაც გამოწვეულია გათხრილი ფართობისა და აღმოჩენილი მასალის სიმცირით. ცალკე განიხილება მხოლოდ V საამშენებლო პორიზონტის მასალა, რომელიც კარგად გამოიყოფა როგორც ზედა, ასევე ქვედა პორიზონტებისაგან.

იმირის გორის VII—VI სამშენებლო პორიზონტებში გვხვდება სამი სახის კერამიკული ნაწარმი: 1. შედარებით სქელკედლიანი, უხეშზედაპირიანი, მოშავო-მოყავისფროდ გამომწვარი ქურჭელი. იგი ნაძერწია მსხვილმარცვლოვანი თიხისაგან, რომელშიც გასამკლევებლად შერეულია ზვინჭა ან დანაყილი ბაზალტი. ჭუსტადაა გამომწვარი. მისი ძირები ყველა ქუსლიანია. ერთი ქურჭლის ფრაგმენტს პირთან დაძერწილი აქვს ნუშისგულისებური კოპები. მეორე ჯგუფის ნაწარმი წარმოდგენილია კარგად მოგლუვებული, ზედაპირგაპრიანებული ქურჭლით, რომელიც მტკიცედ, ღიაფრად არის გამომწვარი. თიხაში გასამკლევებლად შერეულია დანაყილი ბაზალტი. ამგვარი ქურჭლის ერთი, მცირე ზომის ფრაგმენტი შემკულია ირიბად დატანილი პარალელური ნაკვდევებით. მესამე ჯგუფში ერთიანდება შედარებით თხელკედლიანი, ღიაფერის მტკიცედ გამომწვარი ქურჭელი, გაპრიანებული ზედაპირითა და საარჩულია. ამ ჯგუფის კერამიკა ნაძერწია წმინდად განლექილი თიხისაგან, რომელშიც გასამკლევებლად შერეულია წმინდად დანაყილი ბაზალტი, იშვიათად კი წვრთლად დაკეპილი ნამჭა.

აქვეა აღმოჩენილი ძვლის სხვადასხვაგვარი სადგისები, ოთხი საპრიალუბელი, რომელთაგან ერთი ლულოვანი ძვლისაგანაა დამზადებული, მეორე—გა-

პრობილი ნეკნისაგან, ხოლო მეოთხე — ბექის ძვლის ქედზეა ნაკეთები. ამიუე პრობონტზე აღმოჩნდა გაპობილი ლულოვანი ძვლის „დანა-საპარიალებლები“.

იმირის გორის ზედა VI სამშენებლო პრობონტებში იზრდება კერამიკის რაოდენობა. განაგრძობს არსებობას VII—VI პრობონტის დამახასიათებელი სამივე ჯგუფის ნაწარმი, თუმცა შეიმჩნევა მეორე და მესამე ჯგუფების კერამიკის მატება. აქ გვხვდება ბევრი ახალი ფორმაც; 1. საშუალო ზომის კასრისებური მოყვანილობის ჭურჭელი — პირმოყრილი, შებერილი მუცლითა და ფართო ბრტყელი უქუსლო ძირით; მათი კედლები, გარდატეხის გარეშე, თანაბრადაა მორკალური პირიდან ძირამდე; 2. ქილისებური ჭურჭელი, მცირედ შებერილი მუცლით, სუსტად პროფილირებული დაბალი ყელით, ბრტყელი, იშვიათად დაბალქუსლიანი ძირით; 3. ფართოპირიანი, ძირისაკენ ოდნავ შევიწროებული ქილები, ბრტყელი, დაბალქუსლიანი ძირით; 4. დაბალყელიანი, ოდნავ პირგადაშლილი, შებერილმუცლიანი, ბრტყელძირიანი ქილება.

პირველი და მეორე ჯგუფების კერამიკისათვის დამახასიათებელია რელიეფური ორნამენტი, რომელიც მრავალფეროვნებით გამოირჩევა. ხშირად გვხვდება პირის გასწვრივ დატანილი კონუსური და ნუშისგულისებური რელიეფური კოპები. ჩნდება ორ ან სამ რიგად დატანილი კონუსური კოპები, ზიგზაგისებური მაღალი ხაზები, რელიეფური რკალით მოზღლდული კოპები და ნალსებური ნახევარწრეები. აღსანიშნავია დაბალი, ვიწრო „თევზიფხურა“ ორნამენტი და ასევე რელიეფურად გამოსახული ანტროპომორფული ფიგურა.

მრავალფეროვანია იმირის გორის ზედა პრობონტების ძვლისა და რქის ნაწარმი. ძალზე გავრცელებულია გაპობილლულოვანი ძვლის სხვადასხვაგვარი სადგისები, საპარიალებლები. აქ გვხვდება შულავერის გორისათვის უცნობი მსხვილფეხა საქონლის ბექის ძვლის ქედისაგან ნაკეთები საპარიალებლები და გაპობილი ნეკნის თხელფირფიტოვანი „საპარიალებლები“. იმირის გორის V—I პრობონტებში განაგრძობს არსებობას რომბულთავეიანი ისრისპირი და თხელფირფიტოვანი ძვლის დანისებური მოყვანილობის ნივთები. IV—I პრობონტებში აღარ ჩანს ლულოვანი ძვლის „დანა-საპარიალებლები“.

იმირის გორის V სამშენებლო პრობონტზე ჩნდება მსხვილფეხა საქონლის წვივის ძვლისაგან დამზადებული, ზემოდან გაკეთებული სატარენახვრეტის თოხი. ამგვარი იარაღის რაოდენობა ზედა ფენებში იზრდება. IV პრობონტზე პირველად ჩნდება მსხვილფეხა საქონლის ბექის ძვლის სატარენახვრეტის თოხი და მსხვილფეხა საქონლის მეტაპოლიაზე ნაკეთები მრგვალ-სატარენახვრეტის იარაღი, მათი რაოდენობა მატულობს „შურფის“ მასალაში. ძეგლზე დიდი რაოდენობითაა წარმოდგენილი ირმის რქის ფუძისა და წანაზარდებისაგან დამზადებული სატარენახვრეტის თოხები და ცულები. აქვე გვხვდება სხვადასხვა მოყვანილობის „მუფტა“.

იმირის გორის არასტრატოციკრებული მასალიდან აღსანიშნავია მკვეთრად პროფილირებული გვერდწიბოიანი თიხის ჭურჭლის ფრაგმენტი, საინტი-

რესოა აგრეთვე ჭურჭლის პირის ფრაგმენტი, რომელიც მართი კუთხითაა გადმოკეცილი და ქობაზე ირიბი ნაჭდეგები დაუყვება. აქვეა მოხატული ჭურჭლის ფრაგმენტები. მის მოყვითალო-მოვარდისფრო ზედაპირზე დატანილია განიერი პარალელური მოყავისფრო ზოლები, კეცში დიდი რაოდენობით აქვს შერეული დაკეპილი ნამჟა.

იმირის გორის დასავლეთ ნაპირზე გაკეთებულ შურფში, სამოსახლის ძირითადი ფენებისათვის დამახასიათებელ კერამიკასთან ერთად, აღმოჩნდა ერთი წითლადშედებილი და ერთიც მოხატული ჭურჭლის ფრაგმენტი, რომელსაც რელიეფური გეომეტრიული ორნამენტი ამკობს.

თიხის მცირე ნაკეთობები ნასახლარის ზედა ფენებში წარმოდგენილია რეალისტურად შესრულებული ქალის დაზიანებული ფიგურით და გამოუწვავი თიხისაგან დამზადებული მინიატურული ჭურჭლით.

იმირის გორის ენეოლითურ ნამოსახლარზე აღმოჩენილია 7160 ცალი გაპობილი ობსიდიანისა და ქვის მასალა. მათგან სტრატეგიციკრებული მასალის წილად შეიდი სამშენებლო ჰორიზონტიდან მოდის 3562 ცალი ობსიდიანი და 188 ცალი სხვა ჯიშის ქვის ქანი. ნატკეცი მასალის ნახევარი მეორედ არის დამუშავებული. ნამზადებად გამოყენებულია უპირატესად 2 სანტიმეტრამდე სიგანის მქონე სწორი ან ოღნავ ამოზნექილი პროფილის პრიზმული ლამელები. ორჯერ უფრო ნაკლებია მცირე ოთხკუთხედის, სამკუთხედის და მომრგვალებული მოყვანილობის ანატკეცებზე ჩამოყალიბებული იარაღები.

იმირის გორის ნუკლეუსები წარმოდგენილია ძირითადად ვიწრო, საშუალო და დიდი კონუსური ცალეებით. გვხვდება აგრეთვე ამორფული და ვიწრო პრიზმული ერთეული ეგზემპლარები.

აღნიშნული ნამოსახლარის იარაღების მეორადი დამუშავების ტექნიკას ძირითადად ახასიათებს დამაბლაგვებელი და იშვიათად მცირე წამამახვილებელი ჩეტუში, რომელიც დატანილია ზურგის ერთ ან ორივე გვერდზე, იშვიათად მუცლის მხრიდან, ხშირად მოპირდაპირე სიბრტყეზე.

ტექნიკურ-მორფოლოგიური ანალიზით ძირითადი ტიპის იარაღებია ლამელები და ანატკეცები. დიდი რაოდენობითაა წარმოდგენილი საჭრისები, რომელთა შორის არის ლამელის გადატენის კუთხეზე ჩამოყალიბებული გვერდითი, შუალა და კუთხის საჭრისები.

გაცილებით ცოტაა აღმოჩენილი ლამელებსა და ანატკეცებზე დამზადებული საფხეკები, რომელთა სამუშაო პირი სხვადასხვა მოყვანილობისაა. გვხვდება მაღალსამუშაოპირიანი, ნუკლეუსისებური საფხეკებიც.

მაგარ მასალაზე სამუშაოდ გამოიყენებოდა ერთ ან ორ სამუშაოპირიანი საჭრეთელი. ისინი დამზადებულია ლამელებსა და ანატკეცებზე.

მცირე რაოდენობით არის აღმოჩენილი ლამელებზე დამზადებული ბურღლები და სახვრეტები. მათი უმეტესი ნაწილი ახიმეტრიულია.

თუ შევადვირის გორაზე „შომუთეფეს ტიპის“ ნამგლის ჩასართები მხო-



ლოდ ორ ზედა პორიზონტში აღმოჩნდა, იმირის გორაზე მათ მეზუთე და ზედა პორიზონტებში ვხვდებით.

აღსანიშნავია, რომ არასტრატოფიცირებულ პორიზონტებში აღმოჩნდა სამკუთხა მოყვანილობის ობსიდიანის ისრისპირი და ერთი ზურგათილი ტრაპეცია. ამ ტიპის ტრაპეციები აღმოჩენილია არუხლო I-ის ზედა პორიზონტში. მიკრონივენტარი წარმოდგენილია იმირის გორაზე ორი რეტუშირეპული მიკროლამელით.

იმირის გორაზე მრავალი კომბინირებული და მეორადი გამოყენების ნაკეთობა გვხვდება.

გახეხილ-გაპრიალებული იარაღებიდან აღმოჩენილია 6 ცული და სატეხი, 7 ეგზემპლარი უხეში საპობი იარაღისა და 3 რეტუშორი.

გვხვდება აგრეთვე ხელსაფეკვაეები, უროები, საჩიჩქნი ჯოხების დამამძიმებელი, სახეხები, სანაყები და სხვ.

მასალა ინახება ს. ჯანაშიას სახელობის საქართველოს სახელმწიფო მუზეუმში.

#### ბიბლიოგრაფია

1. ო. ჯ ა ფ ა რ ი ძ ე, ა. ჯ ა ე ა ხ ი შ ე ი ლ ი, უძველესი მიწათმოქმედი მოსახლეობის კულტურა საქართველოს ტერიტორიაზე, თბ., 1971.
2. ქ ე მ ო ქ ა რ თ ლ ის არქეოლოგიური ექსპედიციის შედეგები (1965—1971 წწ.), თბ., 1975.
3. თ. კ ი ლ უ რ ა ძ ე, აღმოსავლეთ ამიერკავკასიის ადრესამიწათმოქმედო კულტურის პერიოდიზაცია, თბ., 1976.
4. А. И. Дж а в а х и ш в и л и, Стронтельное дело и архитектура поселений Южного Кавказа V—III тыс. до н. э., Тб., 1973.

#### დანგრეული გორა

შულავერის ჯგუფის ძეგლებიდან მეტად საინტერესოა დანგრეული გორა. იგი ორფენიანი ყოფილა—ადრესამიწათმოქმედო კულტურის ფენას აქ მტკვარ-არაქსის კულტურის ფენები ფარავდა.

ექსპედიციას ძეგლი განადგურებული დახვდა, რის გამოც მის ადგილზე გაკეთდა მხოლოდ ორი საკონტროლო თხრილი. კულტურული ფენა თანამედროვე ველის დონიდან 1,2 მ სიღრმეზე ჩადიოდა. ძეგლზე საცხოვრებელი ნაგებობის კვალი არ გამოვლენილა. დაფიქსირდა მხოლოდ ერთი სამეურნეო ორბო, თუ მიწური (1,2×1,4 დიამეტრით), რომელიც ქვევით ფართოვდებოდა. ორბოს კედლები და ძირი თიხის ხსნარითაა შელესილი. აღსანიშნავია ორბოს

ძირზე მცენარეთა თესლისა და ყურძნის წიბწის აღმოჩენა. ამგვარი კულტურული ნაშთები ვრცელდებოდა ორივე თხრილში გათხრილ ფართობზე.

დანგრეული გორის ადგილზე აღმოჩენილ კერამიკულ მასალაში გვხვდება იმირის გორისათვის დამახასიათებელი სამივე ჯგუფის თიხის ნაწარმი. ყველა ჯგუფი ხელითაა ნაქრწი. თიხაში გასამკლევებლად შერეულია როგორც არაორგანული, ასევე ორგანული მინარევი. შემკულობა რელიეფურია, მხოლოდ ერთ ჯგუფს აქვს პირი ირიბად დაქდებული. აღსანიშნავია ერთი ნამუშავე თიხის ჯგუფის ფრაგმენტი წითლად შეღებილი გაპრიალებული ზედაპირით 'თა საჩხულით. იმირის გორის ჯგუფების მსგავსად, აქაც გვხვდება ძირზე ჭილოფის სპირალური ანაბეჭდი და პირჩადრეკილი ჯგუფის ფრაგმენტები. აქვე აღმოჩნდა ძვლისა და რქის იარაღები: სადგისები, საპრიალებები, ორი სატარენახვერტიანი თიხი და რელიეფური ორნამენტით შემკული კვერთხისძაღვი.

დანგრეული გორის ნატეცი ქვის კოლექციაში 18 ერთეულია: ერთი ამორფული ნუკლეუსი და ლამელაზე დამზადებული იარაღები.

მასალა დაცულია ს. ჯანაშიას სახ. საქართველოს სახელმწიფო მუზეუმში.

#### ბიბლიოგრაფია

1. ლ. ლონტი, თ. კილუჩაძე, დანგრეული გორა, „ძეგლის მეგობარი“, № 30, 1972.
2. ქვემო ქართლის არქეოლოგიური ექსპედიციის შედეგები (1965—1971 წწ.), თბ., 1975.

#### გადაჭრილი გორა (ტაბ. IX)

გადაჭრილი გორა მიეკუთვნება შულავერის ჯგუფის ძეგლებს. ამ ნაშთსახლარზე ექსპედიციას არქეოლოგიური გათხრები არ ჩაუტარებია. ძეგლს კვეთს შულავერის ლეღე, რის გამოც წარმოდგენილია მთლიანი ბორცვის ბუნებრივი კრილი. ზედაპირულად და კრილში შეგროვებული მასალა ზოგადად წარმოდგენას გვაძლევს ძეგლის ხასიათის შესახებ.

ძეგლის სამშენებლო ჰორიზონტების სისქე ბორცვის შუა ნაწილის კრილში 4—5 მეტრია. სამოსახლოს დაახლოებით ცენტრალურ ნაწილში ჩანს ალანის შენობა, რომელსაც თითქმის მთლიანად აქვს შემორჩენილი გუმბათი და 1 მეტრის სიმაღლეს აღწევს. მასალის ფრაგმენტულობის მიუხედავად, ჩანს, რომ ძეგლის თიხის ჯგუფს შულავერის გორის კერამიკული ნაწარმისათვის დამახასიათებელი ნიშნები აქვს.

ძეგლზე მოპოვებული ნატეცი ქვის მასალა 114 ერთეულია, ამთგან 77 ლამელებითაა წარმოდგენილი. მათ შორის 25 ურეტუშოა. გავრცელებულა იარაღებია საჭრისები, საფხეკები, სახოკები, ხოწი. აქვე აღმოჩნდა ქვის სოლისებური ფორმის ცულის ფრაგმენტი და ძვლის 4 სადგისი.

## მასალა დაცულია ს. ჯანაშიას სახ. საქ. სახელმწიფო მუზეუმში.

### ბიბლიოგრაფია

1 ქვემო ქართლის არქეოლოგიური ექსპედიციის შედეგები (1965—1971 წწ.), თბ., 1975.

### ხრამის დიდი გორა (ტაბ. XXI—XXVII)

ხრამის დიდი გორა შეისწავლება ს. ჯანაშიას სახ. საქართველოს სახელმწიფო მუზეუმის ქვემო ქართლის არქეოლოგიური ექსპედიციის მიერ, 1972—1973 წწ. ა. ჯავახიშვილს, ხოლო 1974—1986 წწ. თ. კილურაძის ხელმძღვანელობით. ძეგლი ყაჩაღანის ჯგუფის ერთადერთი გადარჩენილი ნასოფლარია, რომელიც მდებარეობს მდ. ხრამის მარჯვენა სანაპირო ველზე, სოფ. ყაჩაღანსა და თაქალოს შორის. ნასოფლარი წარმოადგენს O—W მიმართულებით წაგრძელებულ ოვალური მოყვანილობის ბორცვს. მისი ფართობი 3 ჰა-ს აღემატება, ხოლო სიმაღლე 5 მეტრია. გათხრილ 225 კვმ ფართობზე დაფიქსირებულია 9 სამშენებლო ჰორიზონტი.

აღსანიშნავია, რომ ძეგლის სხვადასხვა სამშენებლო ჰორიზონტის საცხოვრებელი კომპლექსები ერთსა და იმავე ადგილზეა აგებული, რაც სოფლის გეგმარების ტრადიციულობაზე მიგვანიშნებს. მეტად საინტერესოა ძეგლის ქვედა სამშენებლო ჰორიზონტზე ოვალური გეგმარების ნახევარმიწურების აღმოჩენა.

შულავერისა და იმირის სამოსახლოებისაგან განსხვავებით, ხრამის დიდი გორის ნაგებობებში ხშირად ჩანს გამოყენებული კედლის გასამაგრებელი პილონები და კონტრაფორსები.

სამშენებლო მასალად გამოყენებული ალიზი სტანდარტულია. მისი სიგრძე—40—42 სმ, სიგანე—18,22 სმ, სისქე—7—7,5 სმ. რამდენიმე სათავსოს იატაკი ქვემოთ მოგებული იყო ქვებით. № 49 სათავსოს იატაკზე კი ჰილოფის ანაბეჭდია დადასტურებული. საცხოვრებელი კომპლექსის ეზოში დამოწმებულია ორმოები, რომელიც შესაძლოა მსუბუქი გადახურვის დამკერი ბოძებისათვის იყოს განკუთვნილი. ეზოებშივე გვხვდება გამოუწვავი ნამჯანარევი თიხისაგან ნაძერწი 3—4 სმ სქელკედლიანი დერგისებური ჭურჭელი — „კერები“, რომელიც ძირითადად მიწაში უნდა ყოფილიყო ჩადგმული. მათი სიმაღლე 1 მეტრს აღწევს, დიამეტრი 70—80 სმ. ამგვარი ჭურჭელი ხშირ შემთხვევაში წმინდა ნაცრით არის შევსებული; აქვე გვხვდება ძვლისა და რქის იარაღები, ცხოველის ძვლები, თიხის ჭურჭლის ფრაგმენტები, შურდულის ქვები. აღსანიშნავია, რომ ამ ჭურჭლებშია აღმოჩენილი ანტროპომორფული ქანდაკებების უმეტესი ნაწილი. სხვადასხვა ჰორიზონტებზე დადასტურებულია

ოვალური მოყვანილობის, ქვებით მოგებული სტაციონარული ღია კერა, რომელიც ხშირად ორი კედლის შეხვედრის კუთხეშია გამართული.

კერამიკული ნაწარმი წარმოდგენილია როგორც უხეში, ასევე მოგლუვებული თუ ვაპრიალებულზედაპირიანი თიხის ჭურჭლით. ყველა პორიზონტზე გვხვდება წითლად შეღებილი თიხის ჭურჭლის ფრაგმენტები. მათ უმეტეს ნაწილს ძირზე ჭილოფის სპირალური ანაბეჭდი ეტყობა. ორნამენტაცია მხოლოდ რელიეფურია, ხშირად გვხვდება ნალსებური რელიეფი და პორიზონტალური შევრილები. აღსანიშნავია ზედა პორიზონტში აღმოჩენილი რამდენიმე მცირე ზომის რბილი ქანისაგან დამზადებული ქვის ჭურჭელი, რომლის ზედაპირი გამოჩორკნილია, სარჩული კი გახეხილ-ვაპრიალებული. ერთი ქვის ჭურჭლის ფრაგმენტი რელიეფური საღით არის შემკული და კონუსური მოყვანილობის სახელური აქვს.

ვახეხილ-ვაპრიალებული ქვის იარაღები ხრამის დიდი გორის მასალეში მრავალრიცხოვანია და წარმოდგენილია ორმხრივლესილი, სოლისებური ცულებით.

უნაგირისებურ და სწორზედაპირიან ხელსაფქვავებთან შედარებით მეტწილად რაოდენობით გვხვდება ვარცლისებურად ჩაღრმავებულ სამუშაოპირიანი ხელსაფქვავეს ქვედა ქვები. სამოსახლოზე აღმოჩნდა ორი მასიური ქვის როდინი, ხოლო ფილთაქვების სიმრავლე ხის როდინის არსებობაზე მიუთითებს. ქვის ნაწარმი წარმოდგენილია ხელჩაქურებით, მცირე ზომის საწყებით, გვერდებ-გადალესილი ტუფის ქვებითა და მრავალრიცხოვანი შურდულის ქვებით.

მრავალფეროვანია ძეგლზე აღმოჩენილი ძვლის ნაწარმი. სადგისებისა და საპრიალებლების გარდა, ჩნდება მსხვილფეხა საქონლის ბეჭის ძვლსაგან დამზადებული ზემოდან ჩახვრეტილი თოხები, ლულოვანი ძვლის თოხები და მსხვილფეხა საქონლს მეტაბოლიაზე ნაკეთები თოხები გამჭოლი სატარე ნახვრეტით. ირმის რქის იარაღებს შორის სქარბობს თოხები მრგვალი სატარე ნახვრეტით. შედარებით ნაკლებია ირმის რქის ფუძეზე ნაკეთები ცულები და ორიგინალური „კვართხისთავები“, რომელთაც ორივე ბოლო ზღაგვად აქვთ წაკვეთილი და თითქმის მთლიანად ვახეხილ-ვაპრიალებულია. აღსანიშნავია, რომ ირმის რქის იარაღი ხშირად ორნამენტირებულია.

განსაკუთრებით საყურადღებოა სამოსახლოზე აღმოჩენილი თიხის ანტიროპომორფული ქანდაკებები—60 მთელი თუ ფრაგმენტირებული ფიგურა. ყველა მათგანი მრგვალ სკულპტურას წარმოადგენს, ძირითადად სტილიზებულია და უფრო ხშირად ქალს გამოხატავს, მკაფიო მდედობითი ნიშნებით.

აღსანიშნავია სამოსახლოს ქვედა ფენებში აღმოჩენილი სპილენძის მრგვალგანივკეთიანი ნახევარკალი, რომელსაც ბოლოები წაწვეტებული აქვს.

საინტერესოა ხრამის დიდგორაზე მოპოვებული ქვის მასალები. ყურადღებას იქცევს ის ფაქტი, რომ, ობსიდიანის გარდა, იარაღების დასამზადებლად ფართოდ გამოიყენებოდა კაჟი. 695 ცალი გამოხილი ქვდან 479 ობსიდიანისა და 216 კაჟის. საყურადღებოა ისიც, რომ ანატემ-ანამტკრევების რაოდენ-

წობა თითქმის ორჯერ აღემატება ლამელების რიცხვს. იარაღებს დასამზადებლად ლამელებსა და ანატკეცებს იყენებდნენ თითქმის ერთნაირი ოდენობით. კლებულობს საჭრისები, შესამჩნევად იზრდება რეტუშირებული ანატკეცების და „შოპუთფუნს ტიპის“ ნამგლის ჩასართების რაოდენობა, არ გვხვდება ამოღარული ანატკეცები, მატულობს განეხილ-გაპრიალებული იარაღები. საფხეკების უმრავლესობა ჩამოყალიბებულია ანატკეცებზე. მათი სამუშაო პირები არ გამოირჩევა საგულდაგულო დამუშავებით. აღმოჩენილია მასიურ ანატკეცებზე ნაკეთები უხეშად დამუშავებული სამუშაოპირიანი სახოკები. საერთოდ კი ზრამის დიდგორის ქვის ინვენტარი იმავე წიშნებით გამოირჩევა, როგორც დამახასიათებელია შულავერისა და იმირის გორის მასალისათვის. შედარებით მცირე რაოდენობითაა წარმოდგენილი კონუსისებრი და პრიზმული მოყვანილობის ნუკლეუსები. ბევრია გვერდ და ბოლორეტუშირებული ლამელები, აგრეთვე გვერდამოღარული, რეტუშირებული ლამელები და სათლელისებური იარაღი.

თითქმის ყველა საჭრისი ჩამოყალიბებულია ლამელის გადატეხის კვთხეზე. საფხეკების სამუშაო პირს ოვალური, პირდაპირი, ირიბი ან ამოღარული მოყვანილობა აქვს. აღმოჩენილია ერთი ლამელაზე ნაკეთები ბურღი, ერთი ობსიდიანის ზურგგათლილი ტრაპეცია, მასიური ბაზალტისა და არგაილიტის საჩხეხი იარაღი.

ზრამის დიდგორის ქვის ინვენტარი იმაზე მეტყველებს, რომ ეს ნამოსახლარი შედარებით გვიან უნდა წარმოქმნილიყო, ვიდრე შულავერის გორა და იმირის გორა.

მასალა ინახება ს. ჯანაშიას სახ. საქართველოს სახელმწიფო მუზეუმში.

#### ბიბლიოგრაფია

1 ლ. ლონტი, ა. ჯავახიშვილი, თ. კილურაძე, ქვემო ქართლის არქეოლოგიური ექსპედიციის მუშაობის შედეგები (1972—1973 წწ.), სსმაე, IV, თბ., 1975.

2 მ. მენაბდე, თ. კილურაძე, ზ. ქიქოძე, ქვემო ქართლით არქეოლოგიური ექსპედიციის (1976—1977წწ.) მუშაობის შედეგები, სსმაე, VI, თბ., 1976.

3 მ. მენაბდე, თ. კილურაძე, ქ. გოცაძე, ქვემო ქართლის არქეოლოგიური ექსპედიციის მუშაობის შედეგები (1978—1979 წწ.), სსმაე, VII, თბ., 1980.

4 თ. კილურაძე, აღმოსავლეთ ამიერკავკასიის ადრესამიწათმომქმედო კულტურის პერიოდიზაცია, თბ., 1976.

არუხლო I—IV (ტაბ. XXIII—XLII, LIII—22—25; LIV—1—14, LV—LXII)

არუხლოს ჭგუფის ძეგლები მდებარეობს ბოლნისის რაიონში, მდინარეების — ზრამისა და მაშავერას შესართავთან, სოფელ არახლოსა და ასანბოჯალოს შორის. ამ ჭგუფში თავისი ზომებით გამოირჩევა არუხლო I. მისი და-

ამეტრია 100—150 მ, სიმაღლე—6 მ. ნასოფლარის სამხრეთ-დასავლეთით მდებარეობს კიდევ სამი სამოსახლო ბორცვი. ძეგლს იკვლევდა არქეოლოგიურა კვლევის ცენტრის ქვემო ქართლის ექსპედიცია, ტ. ჩუბინიშვილისა (1966—76 წწ.) და დ. გოგელიას (1978—85 წწ.) ხელმძღვანელობით.

არ უხლო I-ზე გათხრილია 800 კმ-ზე მეტი ფართობი; ამას გარდა, ბორცვის გარშემო და მის მიმდებარე ტერიტორიაზე გავლებულია რადიალური საძიებო თხრილები. ნასოფლარის ჩრდილო-აღმოსავლეთ სექტორის გათხრების შედეგად ბორცვის ამ მონაკვეთზე გამოიყო შვიდი სამშენებლო ჰორიზონტი. ექვსი წარმოდგენილია ამ ტიპის სამოსახლოებისათვის დამახასიათებელი ალიზით ნაშენი სათავსოებით. ქვედა, მეშვიდე სამშენებლო ჰორიზონტს მიეკუთვნება თიხნარ გრუნტში ჩაჭრილი ნახევარმიწურები და თხრილები.

სამოსახლო ბორცვის დაახლოებით შუა ნაწილში გამოიკვეთა ოვალური მოყვანილობის ცენტრალური მოედნის ნაწილი, რომლის მხოლოდ მეორე სამშენებლო ჰორიზონტზე აღმოჩნდა ცალკე მდგომი № 26 ოთხკუთხა შენობის ჩრდილოეთი ნაწილი. ერთი ასევე ოთხკუთხა № 19 შენობა გამოვლინდა ზედა, პირველ სამშენებლო ჰორიზონტზეც. აღნიშნული ნაგებობა კედლის ტიხარით დაკავშირებულია წრიულ-გუმბათურ №№ 4 და 39 სათავსოსთან. ნასოფლარის ზედა ფენები დაზიანებულია გვიანდელი სამარხებითა და ორმოებით, რის გამოც საცხოვრებელი კომპლექსების გამოყოფა ზედა ჰორიზონტებზე არ მოხერხდა.

მესამე სამშენებლო ჰორიზონტზე უკვე შეიმჩნევა შენობების განლაგების გარკვეული წესი. დადასტურებულია სხვადასხვა დანიშნულების სათავსოებისაგან შედგენილი საცხოვრებელი კომპლექსების ცენტრალური მოედნის ირგვლივ განლაგება. ხშირად სხვადასხვა სამშენებლო ჰორიზონტის საცხოვრებელი კომპლექსები თითქმის ერთსა და იმავე ადგილას არის ნაშენი.

დიდი ზომის (4,60 მ-მდე დიამეტრის) საცხოვრებელი შენობა გვხვდება ბორცვის ქვედა, IV—VI სამშენებლო ჰორიზონტზე.

სამოსახლოს ჩრდილო-აღმოსავლეთ ნაწილში აღმოჩნდა ბორცვზე დადასტურებული შენობებისაგან განსხვავებული რვა ნახევარმიწური. ამგვარი სათავსოს კონტურები შეინიშნება ბორცვის გარეთ გავლებულ №№ 5, 10, 11 და № 23 თარიღების კრილშიც.

ნახევარმიწურებს აქვთ ოვალური ან წრიული მოყვანილობა, დიამეტრია 2 40—4.60 მ. სათავსოს ნაშთი ჩნდება მხოლოდ თიხნარი გრუნტის ღონეზე, რომლის ზემოთაც ნაგებობის კვალი არ დაფიქსირებულა. ნახევარმიწურები გრუნტში ჩაჭრილია 1 მ-ის სიღრმეზე. ზოგიერთ სათავსოში აღმოჩნდა თიხით პოლესილი იატაკი. ორი ნახევარმიწურის ცენტრალურ ნაწილში გაიწმინდა ორმოს ნაშთი, რაც საყრდენი ბოძის არსებობაზე უნდა მიგვანიშნებდეს. ამგვარი სათავსოები ორ-ორია ერთად განლაგებული და ერთმანეთთან დაკავშირებულია.

№№ 11 და 12 ნახევარმიწურები ერთ სიმაღლეზეა ჩაჭრილი გრუნტში. №№ 13, 14 და №№ 15, 16 ნახევარმიწურები კი სხვადასხვა დონეზე მდებარეობს. ამათგან №№ 13 და 15 სათავსო გრუნტში ჩაჭრილია 0,50 მ-ზე და შედარებით მოძვრო ზომისაა. მათ ძირზე, თიხით მოლესილ იატაკზე კარგად შეინიშნებოდა ცეცხლის დანთების კვალი, შევსებაში კი დიდი რაოდენობით ჩნდებოდა ნაცარი. როგორც ჩანს, №№ 13, 15 ნახევარმიწურები სამეურნეო დანიშნულების ნაგებობებია, ხოლო №№ 14 და 16—საცხოვრებელი.

ნასოფლარის ამ მონაკვეთზე გამოვლენილია ორი სხვადასხვა კონფიგურაციის თხრილი. ბორცვთან ახლოს მდებარეს ოვალური მოყვანილობის ვიწრო ძირი აქვს, რომელიც 9,83 მ-ის დონეზეა. თხრილის ჩრდილოეთი მონაკვეთი კვეთს № 18 ნახევარმიწურს. სამხრეთი ნაწილი ციცაბოდ აღის მალა და ქიმიკებური შემადგენლობით მთავრდება 5,10 მ-ის დონეზე. თხრილის თავზე არც ერთი აღიზი თ ნაკები სათავსო არ გამოვლენილა. ამგვარი ნაგებობის ჩრდილოეთი ნაწილი მხოლოდ ერთ შემთხვევაში დგას უშუალოდ თხრილის ქიმიკებურ ზვინულზე. როგორც ჩანს, თხრილს თავდაცვითი მნიშვნელობა ჰქონდა და გარკვეულად ზღუდავდა ძირითად ნასოფლარს. აღნიშნული თხრილის ჩრდილოეთით აღმოჩნდა ლინზისებური მოყვანილობის მეორე თხრილი. თიხნარი გრუნტის დონეზე მისი სიგანეა 5,10 მ, სიღრმე—1,30 მ. თხრილის კედლები ირიბად ეშვება 2,15 მ-ის სიგანის ძირისაკენ, რომელიც გათხრილ მონაკვეთზე თითქმის ჰორიზონტალურად არის განფენილი. ამ „გარეთა“ თხრილის მიერ გადაჭრილია №№ 16, 1 ნახევარმიწურები, რაც, ისევე როგორც № 18 სათავსოს შემთხვევაში, თხრილებთან შედარებით, მათ აღრინდებლობაზე მიგვანიშნებს. ამგვარად, არუხლო I-ზე პირველი დასახლება წარმოგვიდგება ნახევარმიწურებით შედგენილი ნაგებობებით, რომელიც შემდგომში დაუზიანებია ძირითადი სოფლის თავდაცვით თხრილს.

მსგავსი კონფიგურაციის თხრილები დაფიქსირებულია არუხლო I-ის ჩრდილოეთ, აღმოსავლეთ და სამხრეთ ნაწილშიც და, როგორც ჩანს, სამოსახლო ბორცვს გარსშემოუყვება.

ნახევარმიწურების ინვენტარი არ განსხვავდება საკუთრივ ბორცვზე აღმოჩენილი მასალისაგან. კერამიკა აქაც უხეში, ხელით ნაძერწია, გამომწვარია არათანაბრად, მოვარდისფრო-მონაცრისფროდ მურა ყავისფრამდე. იშვიათია ფრაგმენტები წითელი საღებავის კვალით. თიხა მსხვილმარცვლოვანია, ქვიშა და დანაყილი ბაზალტის ნარევეთ. რამდენიმე ფრაგმენტს ეტყობა მოგლუვების კვალი. წარმოდგენილია კასრისა და ქილის მოყვანილობის ჭურჭლის ფრაგმენტები. ძირები ზრტყელია, ქუსლგამოყვანილი, სწორად ძირზე ქილოფის ანაბეჭდის კვალით.

ორნამენტის სახით წარმოდგენილია პირს ქვემოთ განლაგებული კობისებრი რელიეფური ნაძერწობა. რამდენიმე ჭურჭელს მიძვრწილი აქვს შევრილი.

№ 14 მიწურის იატაკზე აღმოჩნდა ძველის ზედა სამშენებლო ჰორიზონტზე ნაპოვნი რელიეფური ანტროპომორფული ნაძერწებით შექმული თიხის ჭურჭლის ანალოგიური ფრაგმენტი. აქვე იყო გამოუწვავი თიხის კოვზი, ძვლის სხვადასხვაგვარი სადგისები, აღსანიშნავია, რომ ნახევარმიწურებში არც ერთი მიწის დასამუშავებელი ძვლისა და რქის იარაღი არ აღმოჩენილა.

არუხლო I-ზე აღმოჩნდა ექვსი თანადროული სამარხი. მათგან №№ 7, 8, 9 სამოსახლოს გარეთ, მის სამხრეთ აღმოსავლეთ ნაწილში, გაითხარა. სამივე ქვაყრილიანი ორმოსამარხია, ორ შემთხვევაში სამარხის იატაკი დაფარული იყო წითელი საღებავით. აქ აღმოჩნდა ობსიდიანის იარაღ-ანატეცები, ძვლის სხვადასხვაგვარი სადგისები, სარდიონის მძივი და საკიდი, თიხის ჭურჭლის ფრაგმენტები. საინტერესოა საშუალო სიმაღლის, წითელად შეღებილი თიხის ჭურჭელი — ვერტიკალურად განლაგებული კოპებით ცილინდრულ ყელზე, რომელიც ფორმით ადრებრინჯაოს ჭანის ადრეულ კერამიკასთან პოულრბს ანალოგიებს.

№№ 10, 11, 12 სამარხები სამოსახლოზე გამოვლენილი. მოცვალებული აქაც გვერდზეა დასვენებული მოხრილი კიდურებით. სამარხები ჟინვენტაროა, მხოლოდ № 11 სამარხში აღმოჩნდა ძვლის დანისებური იარაღი და სადგისი.

არუხლო I სამშენებლო ჰორიზონტების კვლევის დროს აღმოჩნდა დაახლოებით 5000 ეგზემპლარი ნატეცი ობსიდიანი და ერთეული ცალები სხვა ქანის იარაღისა. ამთგან ორ ზედა ჰორიზონტზე გამოვლენდა 4000 ცალზე მეტი ნატეცი ობსიდიანი. მთელი ნამოსახლარის მასალა ერთგვაროვანია როგორც დამუშავების ტექნიკით, ისე ტიპოლოგიურადაც. უნდა აღინიშნოს, რომ ქვედა სამშენებლო ჰორიზონტებში, დაწყებული მესამე ჰორიზონტიდან, მკვეთრად იზრდება მასიური, ფართო ლამელების რაოდენობა.

სუკლეუსები ცოტა გვხვდება. მათში სჭარბობს წვრილი პრიზმული და კონუსური. I ჰორიზონტზე ნაპოვნია წვრილი დისკოსებური სუკლეუსიც.

იარაღების დასამზადებლად უმთავრესად გამოყენებულია ჭწორი ან ოდნავ ამოზურგული მოყვანილობის მცირე და საშუალო სიგანის პრიზმული ლამელები, აგრეთვე ამავე ზომის სამკუთხედის, ოთხკუთხედის მსგავსი და მომრგვალებული მოყვანილობის ანატეცები. მაგრამ III ჰორიზონტზე და ქვემოთ გამოყენებულია მასიური ფართო ლამელებიც. ამასთან, I—II ჰორიზონტებში ლამელები და ანატეცები ნაშაღებლად გამოიყენებოდა დაახლოებით ერთნაირი რაოდენობით.

არუხლო I-ის იარაღების მეორადი დამუშავების ტექნიკისათვის დამახასიათებელია, ძირითადად, წვრილი დამაბლაგვებელი და წვრილი წამამახვილებელი რეტუში. იარაღის გვერდებზე რეტუში დატანილია ზურგის ან მუცლის მხრიდან, ხშირად მოპირდაპირე სიბრტყეზე. ხშირია ერთ იარაღზე სხვადასხვა ტიპის რეტუშის შერწყმა.

არუხლო I-ის ნამოსახლარის იარაღების ყველაზე მრავალრიცხოვან ჯგუფს შეადგენს რეტუშირებული ლამელები და ანატეცები.



ყურადღებას აქცევს ის ფაქტი, რომ ქვედა სამშენებლო ჰორიზონტებში, შესაძლებლად დაწყებული, ძალზე მაღალია გვერდამოღარული იარაღის რაოდენობა მაშინ, როდესაც ზედა ორ ჰორიზონტში მათ არცთუ ისე ძრავლად ვხვდებით. ძირითადად ეს არის გვერდამოღარული ლამელები. ამოღარულ ანატკეცებს შორის ქვედა ჰორიზონტებში გვხვდება ისეთებიც, რომელთა გვერდები ამოღარულია არა რეტუსით, არამედ ფართო ჩამონატეხებით ზურგის მხრიდან.

დიდი რაოდენობითაა აღმოჩენილი ბოლოათლილი ნაკეთობა, რომლებიც ტრასოლოგების მიერ განისაზღვრება როგორც სატეხისებური იარაღი. მათ ნამზადებად გამოყენებულია ძირითადად ვიწრო ანატკეცები, გაცილებით იშვიათად კი ლამელები. სჭარბობს ერთსამუშაოპირიანი იარაღები.

არუხლო I-ის ნამოსახლარის ობსიდიან ინვენტარში ბევრია საჭრისები, ძირითადად ლამელის გადანატეხის კუთხეზე ჩამოყალიბებული, გვხვდება გვერდითი, შუალა და კუთხის საჭრისები.

საფხეკებში სჭარბობს ბოლოკიდურა ფორმები, ქვედა ჰორიზონტებში — უპირატესად ლამელებზე დამზადებული. რამდენადმე ნაკლებია ანატკეცების გვერდებზე ნაკეთები საფხეკები.

გარკვეული სერიით არის წარმოდგენილი არუხლო I-ის ინვენტარში სახვრეტები, ორ ზედა ჰორიზონტში უფრო მრავლად ანატკეცებზე ნაკეთები. III ჰორიზონტში ისინი თითქმის თანაბარი რაოდენობით გვხვდებიან ანატკეცებზეც და ლამელებზეც, ქვედა ჰორიზონტებში კი პირიქით, მეტია ლამელებზე ნაკეთები.

I და IV ჰორიზონტებში აღმოჩნდა ლამელებზე ნაკეთები ორი ბურღა. I სამშენებლო ჰორიზონტის ინვენტარში არის 5 გეომეტრიული მიკროლითი, 3 ტრაპეცია და 2 ლეგმენტი. რამდენიმე გვერდრეტუსირებული მიკროლაპელა აღმოჩნდა I და II სამშენებლო ჰორიზონტებზე. I ჰორიზონტის ინვენტარში გვხვდება ერთი ფოთლისებური მოყვანილობის ყუნწიანი ისრისპირი.

I და III ჰორიზონტებზე აღმოჩენილია ბაზალტის კაქისა და ობსიდიანის მასიურ ანატკეცებზე დამზადებული რამდენიმე სახოკისებრი იარაღი.

გახეხილ-გაპრიალებული იარაღები ნამოსახლარზე წარმოდგენილია სოლისებური ცულებითა და სატეხებით; ამგვარი იარაღი მცირე რაოდენობითაა, მაგრამ მაინც პირველ ჰორიზონტში რამდენადმე მეტია, ვიდრე დანარჩენებში.

არუხლო I-ის ქვას ინვენტარში გვხვდება ხელსაფქვავეები, სახეხები, სანაყები, ფილთაქეები, ხელჩაქუჩები, მცირე ზომის გრდემლები.

ტრასოლოგიური მეთოდით შესწავლილია ინვენტარის მცირე ნაწილი. ფუნქციონალური ანალიზის შედეგად აქ განისაზღვრა ხორცის დასამუშავებელი დანები, ნამგლის ჩასართები, ხოწები, ბოლოკიდურა და გვერდითი საფხეკები, სარანდი დანები, სატეხისებური იარაღები, საჭრისები, სახვრეტებო,

ბურღები და ა. შ. ამ იარაღების ნაწილი დამახასიათებელი იყო მიწათმოქმედებისა და მესაქონლეობის მეურნეობისათვის. აქვე გვხვდება შინამრეწველობაში გამოსაყენებელი იარაღიც.

არუხლო I—III—IV სამშენებლო პორიზონტების ქვის ინდუსტრიის მიხედვით შეინიშნება ძეგლის არა მარტო კულტურული, არამედ ქრონოლოგიური სიახლოვე შულავერის გორასთან და იმირის გორასთან.

არუხლო II-ის სამოსახლო ბორცვი მდებარეობს არუხლო I-ის სამხრეთ-დასავლეთით, ნასოფლარი წაგრძელებული მოყვანილობისაა— $70 \times 100$  მ; სიმაღლეა 3 მ.

ძეგლზე ჩატარდა მცირე მასშტაბის სადაზვერვო სამუშაოები. 1973—74 წწ. ბორცვის ჩრდილოეთ ნაწილში გაითხარა 32 კმ ფართობი. სამოსახლოზე გამოიყო სამი სამშენებლო პორიზონტი.

I სამშენებლო პორიზონტი დაზიანებული აღმოჩნდა ოთხკუთხა მოყვანილობის გვიანდელი ქვის შენობით და სამეურნეო დანიშნულების ობიექტებით. II სამშენებლო პორიზონტის დამწვარი და წითელი საღებავით შეღებილი თიხატყეპნილი იატაკის ფრაგმენტი აღმოჩნდა 2 მ-ის სიღრმეზე. ამავე პორიზონტზე გაიწმინდა ალიზით ნაგები 2,60 მ-ის დიამეტრის სათაფსო. მის ქვემოთ გამოვლინდა III სამშენებლო პორიზონტის ალიზით ნაშენი ნაგებობის ფრაგმენტი, რომელიც იდგა განმარხებულ ნიადაგზე.

ნასოფლარზე აღმოჩნდა არუხლო I-სათვის დამახასიათებელი კასრისებური და ქილისებური თიხის კურკლის ფრაგმენტები, ძვლისა და რქის იარაღები.

არუხლო II-ის ნამოსახლარზე მოპოვებულია რამდენიმე ობსიდიანის იარაღი და ყველა მათგანი, მცირე გამონაკლისის გარდა, მეორედაა დამუშავებული. იარაღების ნამზადებად გამოყენებულია სწორი პროფილის პრიზმული მოყვანილობის მსხვილი და საშუალო სიდიდის ლამელები. იარაღების მეორადი დამუშავების ტექნიკისათვის დამახასიათებელია დამაბლაგვებელი რეტუში.

იმის გამო, რომ კოლექცია მცირეა, ზოგიერთი სახეობის იარაღი წარმოდგენილია მხოლოდ ერთეული ეგზემპლარით. არუხლო II-ის ძირითადი იარაღის ტიპი არის ერთმხრივ ან, უფრო იშვიათად, ორმხრივრეტუშირებული ლამელა. მნიშვნელოვანი რაოდენობითაა წარმოდგენილი საჭრისები, რომელთა შორის სჭარბობს ლამელების გადატეხის კუთხეზე ჩამოყალიბებული. არის აგრეთვე შუალა, გვერდითი და კუთხის საჭრისები. ამოღებული იარაღები წარმოდგენილია გვერდამოღარული ლამელებით. წვეტანა იშვიათია.

გახეხილი იარაღებიდან არუხლო II-ზე აღმოჩენილია სოლისებური ცული.

ტრასოლოგიური ანალიზის შედეგად დადგინდა, რომ წამყვანი სახეობის იარაღებია ზოწები, ერთი ან ორპირიანი ნამგლის ჩასართები, საჭრისები და

დანები. აქ, შომუ-თეფეს ნამგლის ჩასართების გარდა, წარმოდგენილია უფრო სრულყოფილი ჩასართებისაგან შემდგარი ნამგლები, რომლებიც ჩასმულია მოღუნულ ბუდეში, საფხეკები, ოპირიანი ხერხები, სატეხისებური საგნები, რეტუშორი და ცული. მრავლად აღმოჩნდა კომბინირებული იარაღი.

არუხლო III მდებარეობს სოფ. ასანოჯალოს ჩრდილოეთით 50 მ-ზე. მისი დიამეტრია 80 მ, სიმაღლე — 3,5 მ. ბორცვის აღმოსავლეთ ნაწილში 1969 წ. გაიჭრა შურფი (4×4 მ), რომელსაც აღმოსავლეთით მიება 1×20 მ სიგრძის სადაზვერვო თხრილი. შურფის სტრატოგრაფიული მონაცემების მიხედვით სამოსახლოს ამ მონაკვეთზე გამოიყო ორი სამშენებლო პერიზონტის კულტურული ფენა. აქ დაფიქსირებულია ალიზით ნაგები შენობის ფრაგმენტი. 1,70 მ-ის სიმაღლეზე გრუნტის დონიდან, თიხატყეპნილი იატაკის ქვეშ აღმოჩნდა ორმოსამარხის ნაშთი.

ძველზე მოპოვებული კერამიკული მასალა არუხლო I-სა და II-ის თიხის ჭურჭლის იდენტურია. ძვლის იარაღი წარმოდგენილია სადგისებითა და საპირიანებლებით.

არუხლო III-ის ქვის ინვენტარში 200-ზე მეტი ობსიდიანის იარაღი აღმოჩნდა. ქვედა პერიზონტში იარაღები მასალის ინახეარზე მეტია, 6 ნუკლეუსის ნატეხია, დანარჩენი დაუმუშავებელი ლამელები და ანატკეცებია.

იარაღების წამყვანი სახეებია რეტუშირებული და ამოღარული ლამელები. ამოღარული ანატკეცები ძალზე ცოტაა. საჭრისები უპირატესად დამზადებულია გატეხილი ლამელის კუთხეზე, მცირე ოდენობით არის აღმოჩენილი აგრეთვე შუალა, გვერდითი, კუთხის და ინსკარტისებური საჭრისები, რეტუშირებული ანატკეცები, ლამელებზე ნაკეთები ასიმეტრიული წვეტანები და სხვა.

არუხლო III-ის ობსიდიანის ინვენტარის ტრანსლოგიური გაყოფლებას შედეგად წამყვანი ტიპის იარაღებად წარმოგვიდგება ოპირი ნამგლის ჩასართები, ერთი ან ორსამუშაოპირიანი ხოწები, დანები, საჭრისები, სააღელისებრი დანები. დანარჩენი სახეობათა იარაღები წარმოდგენილია ნაკლები რაოდენობით. ეს არის საჭრისები, უმეტესად გვერდით-საჭრისეა და სატეხისებური იარაღი. ძველის ინვენტარში ჭარბობს კომბინირებული იარაღი.

არუხლო III-ის სამხრეთ-დასავლეთით 100 მ-ზე მდებარეობს არუხლო IV სამოსახლო ბორცვი, რომელიც დაზიანებულია სამანქანო გზის მიერ. ეს ნასოფლარი ჯგუფში ყველაზე პატარაა. შემორჩენილი დიამეტრი 40 მ-მდეა, სიმაღლე — 1,20 მ.

მასალა ინახება ბოლნისის რაიონის მხარეთმცოდნეობის მუზეუმში.

#### ბიბლიოგრაფია

1 ტ. ჩუბინიშვილი, ენეოლითური კულტურა, საქართველოს ისტორიის ნაკვეთები, ტ. I, თბ., 1970.

2 ტ. ჩუბინიშვილი, ლ. ნებიერიძე, ქვემო ქართლის არქეოლოგიური ექსპედიციის 1969 წლის სველე მუშაობის ძირითადი შედეგები. არქეოლოგიური კვლევა-ძიება საქართველოში, 1969 წ., თბ., 1971.

წიგნის ნამოსახლარი მდებარეობს მარნეულის რაიონში, სოფ. წიგნის სამხრეთით 1 კმ-ზე, მდ. ბანუშჩაის მარცხენა კონცხისებურ ტერასაზე. ძეგლს 1965, 1969 და 1976 წლებში სწავლობდა ქვემო ქართლის არქეოლოგიური ექსპედიცია ტ. ჩუბინიშვილის ხელმძღვანელობით.

გათხრების შედეგად მიწისზედა ნაგებობების კვალი არ გამოვლენილა. შედარებით დაცულ ფართობზე აღმოჩნდა 27 ორმო, რომელთა დიამეტრი 1.80 მ-ს არ აღემატება (მხოლოდ ერთ შემთხვევაში აღმოჩნდა ორმოში ბათქაშის ფრაგმენტები).

ძეგლზე მოპოვებული კერამიკა ძირითადად უბეშია, ქილის ფორმის, ბრტყელი, დაბალქუსლიანი ძირით, იშვიათად შემკულია კოპებით. გვხვდება სფერულტანიანი, პირგადაშლილი, ძაბრისებურყელიანი ჭურჭელი, რომელთა შორის ზოგიერთს ტალღისებური პირი აქვს. თიხის ნაწარმს კეციში შერეული აქვს დანაყილი კვარცი და ობსიდიანი, არის ბზენარევი კერამიკაც. აქვე გვხვდება წმინდა თიხისაგან ნაქარაწი თხელკედლიანი, ვარდისფრად შეღებილი და გაპრიალებულზედაპირიანი ჭურჭლის ფრაგმენტები. საინტერესოა გობისებური ფორმის ჭურჭელი, რომლის ქობა ოთხ ადგილას ამოზიდულია და გარეთ გადაშლილი. ჭურჭლის ზედა ნაწილს შემოუყვება სველ თიხაზე გაკეთებული მრგვალი ნახვრეტები.

ქვის ინდუსტრია წარმოდგენილია ხელსაფეკავებით და მცირე ზომის სახაყით, ქვის გახეხილ-გაპრიალებული ცულებით. ობსიდიანის ნაწარმში გვხვდება რეტუშირებული ლაშელები, ანატკეცები გამოყენების კვალით. იარაღებში სპარბოზს საპრისები, საფხეკები და სახვრეტები. აქვეა აღმოჩენილი რამდენიმე სეგმენტი და ერთი სწორფუძიანი ორმხრივდამუშავებული ისრისპირი. აქვე აღმოჩნდა სამი ირმის რქის ფუძეზე ნაკეთები სატარენახვრეტები თიხის და ძვლის სადგისები. საინტერესოა თიხის ხარის ფიგურა. ორმოების შევსებაში გვხვდება აშკარად მოგვიანო ხანის ჩაჩხზე დამზადებული თიხის ჭურჭლის ფრაგმენტები. ამ მასალისა და არქაული იერის მქონე ინვენტარის ერთად აღმოჩენა ტერასის გადარეცხვით შეიძლება იყოს გამოწვეული. შესაბამისად, ძეგლზე დარღვეული კულტურული ფენებია წარმოდგენილი. ამ მოსაზრებას ადასტურებს ორი გარემოება: 1. ძეგლზე დაფიქსირებული ორმოების მხოლოდ ქვედა, ძირის ნაწილია შემორჩენილი, ზოგიერთ შემთხვევაში ორმო წარმოდგენილია მოყვითალო გრუნტზე შესამჩნევი მუქი ლაქით. თვით ორმოს მაქსიმალური სიმაღლე 40 სმ არ აღემატება. 2. კორდოვანი ფენის ქვემოთ, თითქმის მთელ გათხრილ ფართობზე, დადასტურდა ლორღნარევი ფენა (10—16 სმ). ამგვარად, იქნება ისეთი ზოთაბეჭდილება, რომ ჭერ გადარეცხილია ენეოლითური ხანის მასალის შემცველი ორმოები, შემდეგ კი მასზე დაფენებულია არქეოლოგიური მასალის შემცველი ლორღნარევი შრე.

წოფის წამოსახლარზე აღმოჩენილია ათას ექვსასამდე ნატკეცი ობსიდოანი, რომელთაგან მესამედზე მეტი მოდის მზა იარაღებზე; 3%-ით ნაკლებს შეადგენს ნუკლეუსები, დანარჩენი ინვენტარი წარმოდგენილია ანატკეცებით, ლამელებისა და ობსიდიანის ნამტკრევეების სახით, მეორადი დამუშავების გარეშე. ამ წამოსახლარის იარაღთა წამზადებად გამოყენებულა წვრილი ანატკეცები, ძირითადად ოთხკუთხა მოყვანილობის; საშუალო და ფართო მსხვილი ლამელები, რომელთა შორის ჰარბოზს სწორი პროფილის პრიზმული ლამელები.

ნუკლეუსები უმეტესად წარმოდგენილია წვრილი პრიზმული ორმხრივი დაწახნაგებით. გვხვდება აგრეთვე დისკოსებური მოყვანილობის წვრილი ნუკლეუსები.

წოფის წამოსახლარის იარაღთა მეორადი დამუშავების ტექნიკა ხასიათდება წვრილი დამაბლაგვებელი და წვრილი წამახვილებელი რეტუსით, რომელიც დატანილია უპირატესად ერთ ან ორ გვერდზე ზურგის, იშვიათად — მუცლის მხრიდან.

იარაღის ტექნიკურ-მორფოლოგიური ანალიზის შედეგად გაირკვა, რომ მათი ძირითადი სახეობებია ერთ ან ორგვერდრეტუსირებული და გვერდამოდარული ლამელები. თითქმის ერთნაირი ჩაოდენობით არის წარმოდგენილი ისეთი სახეობის იარაღები, როგორცაა რეტუსირებული ანატკეცები, ანატკეცებზე ნაკეთები ატამები, საფხეკები და საჭრისები.

საფხეკებს შორის დამახასიათებელია ლამელებსა და ანატკეცებზე ნაკეთები ბოლოკიდურა საფხეკები, ერთეული ეგზემპლარებია ანატკეცებზე წამზადები მომრგვალო მიკროსაფხეკები. საჭრისებს შორის ჰარბოზს ლამელის გადატების კუთხეზე და ანატკეცებზე ნაკეთები. შემდეგ მოდის გვერდის, შუალა, კუთხოვანი და კომბინირებული საჭრისები. ინვენტარში მნიშვნელოვანი ოდენობით გვხვდება წვეტანები. ასიმეტრიული, ძირითადად ლამელებზე ნაკეთები სხვა ტიპის იარაღები წარმოდგენილია ერთეული ცალკებით — გეომეტრიული მიკროლითები დაბალი სეგმენტის ფორმით, სამკუთხა მოყვანილობის სწორფუძიანი ორმხრივდამუშავებული ისრისპირი, გახეხილ-გაპრიალებული სოლისებური მოყვანილობის ცული.

გამორკვა, რომ წოფის წამოსახლარზე პრაქტიკულად ერთნაირი ჩაოდენობითაა იარაღების ძირითადი ჯგუფები: დანები, წამგლის ჩასართები და საფხეკები. მათი უმრავლესობა გვერდითი სამუშაოპირიანი იარაღებია, რომლებიც ნაკეთებია უმეტესწილად რეტუსიან ან ურეტუსო ლამელებსა და ანატკეცებზე. ინვენტარის დიდ ნაწილს შეადგენს ზოწები და ამოღარული იარაღები. ჰარბოზად არის წარმოდგენილი რეტუსიან და ურეტუსო ლამელებსა და ანატკეცებზე ნაკეთები სარანდი დანები, სატეხისებური იარაღები, საჭრისები, ბურღები და სახერცები, ერთეულ ცალად — სანადირო იარაღის ჩასართები (მიკროსეგმენ-

ტები და ისრის წვერები), საპრისი, ხერხი და გახეხილი ცული. ბევრია კომბინირებული იარაღი.

წოფის ინვენტარში აღმოჩენილია „შომუ-თეფეს ტიპის“ შედგენილი ნამკვლის ჩასართები. არის აგრეთვე ამ ნამოსახლარზე ცნობილი დაკბილული მსხვილრეტეშიანი სამკელი დანა. აქვეა ნაპოვნი ორი დიდი ზომის ობსიდიანის ლამელა.

დანისებური ლამელები იხმარებოდა უკვე როგორც ტარიანი დანების ჩასართები. საფხეკებში სჭარბობს რეტეშიან და ურეტუშო ლამელებსა და ანატკეცებზე ნაკეთები გვერდითი საფხეკები, მსგავსადვე ნაკეთები ადრეული იერის ბოლოკიდურა საფხეკები და რამდენიმე მიკროსაფხეკი.

მასალა ინახება არქეოლოგიური კვლევის ცენტრში.

#### ბიბლიოგრაფია:

1 გ. გრიგოლია, თ. ტატიშვილი, ქვემო ქართლის უძველესი ძეგლები, „საქართველოს ისტორიული გეოგრაფიის კრებული“, ტ. I, თბ., გვ. 67—70.

2 ტ. ჩუბინაშვილი, ლ. ნეზიერიძე, ქვემო ქართლის არქეოლოგიური ექსპედიციის 1969 წლის საველე მუშაობის შედეგები, „არქეოლოგიური კვლევა-ძიება საქართველოში 1969 წელს“, თბ., 1971.

3. Т. Н. Чубинишвили, К древней истории Южного Кавказа, Тб., 1971.

4. Д. Д. Гогелия, Квемо-Картлийская археологическая экспедиция 1979—1980 гг., ПАИ в 1980 г. Тб., 1982.

5. Д. Д. Гогелия, Л. М. Челидзе, Г. Б. Авалишвили, Краткий отчет о полевой работе Квемо-Картлийской археологической экспедиции за 1985—86 гг., ПАИ в 1986 г.

#### სიონი (ტაბ. XLIV—XLV)

სიონის ნასახლარი მდებარეობს მარნეულის რაიონის სოფ. სიონში, მდ. ხუდისწყლის მარცხენა ტერასაზე. ძეგლს შეისწავლის ს. ჭანაშიას სახ. საქართველოს სახელმწიფო მუზეუმის ქვემო ქართლის არქეოლოგიური ექსპედიცია თ. კილურაძის ხელმძღვანელობით.

სიონი, როგორც წოფი, გეოგრაფიულად შულავერ-შომუთეფეს კულტურის გავრცელების ზონაშია მოქცეული. ორივე ძეგლი, შულავერის კულტურის ძეგლებისაგან განსხვავებით, შედარებით მაღლა მდებარეობს ზღვის დონიდან.

სიონში ადრესამიწათმოქმედო პერიოდის მხოლოდ ერთი ფენაა, რომელიც წარმოდგენილია ერთი, მაქსიმუმ ორი საშენებლო პორიზონტით. აღნიშნული კულტურული ფენა დაზიანებულია შუა და გვიანი ბრინჯაოს ხანის სამარხებით. ვარაუდობენ, რომ ძეგლზე წარმოდგენილია ნახევრადმიწურები, რომელთა ქვის საძირკველზე ალიზის კედელი უნდა მდგარიყო.

აქ აღმოჩენილი მასალა თითქმის ერთგვაროვანია, მეტად მრავალრიცხოვანია კერამიკული ნაწარმი, რომელიც ფრაგმენტებით არის წარმოდგენილი. თიხის კურჭელი მთლიანად ხელთ ნაძერწია. გავრცელებულია დაბალყელიანი, გამობერილობიანი კურჭლები, მაღალყელიანი და პირმოყრილი ქილას ფრაგმენტები. აქვეა ერთი ჯამისებური კურჭლას ფრაგმენტი.

თიხის კურჭლის ზედაპირი ძირითადად მოყავისფრო, მოვარდისფროა. იშვიათაა აგურისფერად გამომწვარი. კურჭლის ნაწილს ზედაპირიც და სარჩულიც შავი ფერისა, ხოლო მცირე ნაწილს ვარდისფერად კარგად გაპირიალებული სარჩული და ლევა ფერის ზედაპირი აქვს, კერამიკა კარგადაა გამომწვარი, კვცში შეჩეულია როგორც ორგანული, ასევე არორგანული ნივთიერებები. ძირითადად გავრცელებულია ბრტყელძირა, რამდენიმე ფრაგმენტი კი მომრგვალებულძირიან კურჭლას ეკუთვნის.

რელიეფური ნაძერწობა, ორნამენტის სახით, მხოლოდ ერთ შემთხვევაშია დადასტურებული. საპაგიეროდ, სიონში აღმოჩენილ კერამიკას ახასიათებს პარების შემკობა სხვადასხვა ორნამენტით: სწორი ან ირიბი გიწრო ჭდეებით, სვარცხლისებური შტამპით დატანილი ნაჭდევებით, წრიული ან ოვალური ფოსოებით და სხვა. რამდენიმე ფრაგმენტს აქვს პირთან ტალღისებური ნაპირი.

ქვის მასალა წარმოდგენილია ობსიდიანით. მის საერთო რაოდენობაში მეტია ანატექც-ანამტვრევები, რომელთა შორის სჭარბობს დამუშავებული ცალები. იარაღების ნაწილი დამზადებულია ლამელებზე. არის ერთი მიკროლამელაც. ლამელების ერთი ჯგუფი დამუშავებულია მცოცავი ან დაწოლილი რეტუშით ზურგის მხრიდან. იარაღებს შორის სიმრავლის მიხედვით სჭარბობს სათლელისებური იარაღები: საფხეკები, საჭრისები და სხვა. აქვე უნდა აღინიშნოს, რომ № 1 სათავსოში აღმოჩნდა „მომუთეფეს ტიპის“ ნამკლის ჩასართი.

სიონის ადრესამიწათმომქმედო ფენას ეკუთვნის ბაზალტის უხეში საჩეხ-საპობი იარაღი, სხვადასხვა მოყვანილობის სახეხ-სასარესები და ერთი გახეხილ-გაპირიალებული იარაღის ფრაგმენტი.

ძვლის იარაღი წარმოდგენილია ადრესამიწათმომქმედო პერიოდისათვის დამახასიათებელი სადგისებით და ერთი ბეჭის ძვლისაგან დამზადებული ცულისმაგვარი იარაღით.

სიონში აღმოჩენილია ობსიდიანის ნუკლეუსი. იარაღების მეტი ნაწილი ეფორმებულია ლამელებზე როგორც დამაბლაგვებელი, ისე წამამახვილებელი რეტუშით, რომელიც დატანილია ზურგის ან მუცლის მხრიდან. სიონისათვის დამახასიათებელი არ არის საწინააღმდეგო სიბრტყეზე მდებარე რეტუში, სამაგიეროდ აქ გვხვდება მაღალი მცოცავი რეტუშით გაფორმებული იარაღების სერია.

იარაღის ძირითადი ტიპები წარმოდგენილია რეტუშირებული ლამელეებით. ამოღარული და ჰატენისებური იარაღები დამზადებულია ლამელებსა და

ანატკეცებზე. 295 ანატკეცს გვერდზე ტყეობა ნაწილობრივი რეტუსის და გამოყენების კვალი. საფხეკები წარმოადგენილია ძირითადად ლამელებსა და ლამელისებურ ანატკეცებზე ნაკეთები ბოლოკიდურა ფორმებით. მათი სამუშაო პირი სხვადასხვა მოყვანილობისაა. რამდენიმე ცალი გამოყვანილია მცოცავი რეტუსით ზურგის მხრიდან. აქ ორი მიკროსაფხეკია. აღმოჩენილია 7 სახოკი, დაშვადებული მასიურ ანატკეცებზე, რომელთაც სამუშაო პირი უხეშად აქვთ გამოყვანილი.

ინვენტარში ბევრია საჭრისი, ძირითადად ლამელის გადატეხვის კუთხეზე ჩამოყალიბებული. გვხვდება შუალა და გვერდითი საჭრისი. სახვრეტებზე უმრავლესობა ნაკეთებია ანატკეცებზე.

გამოიყოფა ლამელებზე ნაკეთები 5 დანა, რომელთაც ერთი გვერდი დამუშავებული აქვთ გამაფხიანებელი რეტუსით, მოპირდაპირე გვერდი კი დაბლაგვებულია. ერთი გრძელი, ვიწრო ლამელაა, რომლის ორივე გვერდი დაბლაგვებულია ციცაბო მძალი რეტუსით, რის გამოც ლამელის განივკვეთი ტოლფერდა ტრაპეციაა. სიონში აღმოჩნდა ერთი „შომუთეფეს ტიპის“ ნამგლის ჩასართი. კიდევ 4 ნამგლის ჩასართს სამუშაო პირზე დამახასიათებელი ბზინვა ეტყობა. ერთი ნამგლის ჩასართი ნაკეთებია კაჟის ლამელაზე, რომლის ცალი გვერდი დაკბილულია წნევეთი რეტუსით.

ნამოსახლარის ინვენტარში გვხვდება რამდენიმე კომბინირებული იარაღი.

ქვის ხელსაფქვავეები არ აღმოჩენილა.

ოსტეოლოგიურ მასალაში სქარბობს შინაური ცხოველების ძვლები, რაც იმაზე მიგვანიშნებს, რომ ნამოსახლარზე შესაქონლეობას ერთგვარად წამყვანი როლი ეკავა მეურნეობაში.

მასალა ინახება ს. ჯანაშიას სახ. საქართველოს სახელმწიფო მუზეუმში.

#### ზიხლოვარია

მ. მენაბდე, თ. კიდურაძე, სიონის არქეოლოგიური ძეგლები, თბ., 1981.

#### არუხლო VI (ტაბ. XLVI—L)

არუხლო VI მდებარეობს ადრესამიწათმოქმედო ნასოფლარის, არუხლო I-ის ჩრდილო-აღმოსავლეთით 600 მეტრზე, გვიანბრინჯაოს ხანის ყორღანის ყრილის ქვეშ. ძეგლის გათხრები აწარმოვა არქეოლოგიური კვლევის ცენტრის ქვემო ქართლის არქეოლოგიურმა ექსპედიციამ დ. გოგელიას ხელმძღვანელობით. აქ გაითხარა 6×6 მ ფართობი, რომლის ჩრდილოეთით გაკეთებულ სა-



კონტროლ კრილში ენეოლითური ფენის სიმძლავრე 1 მეტრამდეა. ამ ფართობზე, 0,20—0,30 მ-ის სიღრმეზე თანამედროვე ველის დონიდან ნაგებობის კვალი არ გამოვლენილა, კულტურული ფენა კი ქარბად შეიცავდა არქეოლოგიურ მასალას. მატერიალურ ნაშთებში ყველაზე მრავალრიცხოვანია ზელით ნაძერწი კერამიკული ნაწარმი, რომელიც ძირითადად ფრაგმენტებითაა წარმოდგენილი. თიხის კურკელი კარგადაა გამოშვარი, თიხაში გასამკვლეველად შერეულია როგორც არაორგანული წივითიერებანი (ხვინჭა, ქარსი, სილა, კირქვა), ასევე ორგანული მინარევი (ნამჭა, ბზე).

ძირითადად გავრცელებულია კასრისებური ფორმის, ოდნავ პირგადაშლილი, შებერილმუცლიანი კურკლები და ჭამისებრი კურკლის ფრაგმენტები. ამ უკანასკნელს, ზოგ შემთხვევაში, უსწორმასწორო პირი და ჯერ კიდევ სველ თიხაზე დატანილი გამჭოლი ნახვრეტები აქვს ტანზე.

კურკლის ზედაპირი იშვიათად კარგად მოგლუვებული და გაპრიალებულია, რამდენიმე ფრაგმენტს ემჩნევა ანგობის კვალი. პირები უმეტესად მომრგვალებულია; იშვიათად გვხვდება წაკვეთილი, ბრტყელი პირებიც.

აქ აღმოჩენილი თიხის კურკელი ბრტყელძირიანია, ზასიათდება დაბალი, ოდნავგამოყვანილი ქუსლით ან ბლაგვკუთხა გადასვლით კედელზე. სამი ფრაგმენტი შემკულია რელიეფური ორნამენტით, კომპლექსური დანაძერწით და რელიეფური სარტყელით.

ძვლის იარაღები წარმოდგენილია ორი სადგისით და ერთი ოვალურსაბუშაობრიანი საპრიალებლით.

საკმაოდ მრავალფეროვანია ქვის იარაღი. აქ აღმოჩნდა: დისკოსებური ფორმის ბახალტის ნუკლეუსი, რომელსაც ორივე გვერდზე ფტყობა ათლის კვალი; ქვის ოვალურგანივკვეთიანი გახეხილ-გაპრიალებული ცული; ქვის ვიწრო სათლელისებური იარაღი; რამდენიმე ქვის ცულის ნამზადი. აქვე აღმოჩნდა ტუფის 2 სახეხ-საპრიალებელი.

მრავალფეროვანია ობსიდიანის იარაღები, რომელთა მეტი ნაწილი ლამელაზეა ნაკეთები. გვხვდება ანატკეცებსა და ანამტკრევებზე დამზადებული იარაღებიც. იარაღებს შორის მრავალრიცხოვანია საფხეკები, სათლელი—ხოწები, დანები, სახვრეტები, ბურღები, კომბინირებული იარაღები და სხვა.

ზედაპირიდან 0,30—0,40 მ-ის სიღრმეზე აღმოჩნდა სამეურნეო თუ საკულტო დანიშნულების სამი ორმო. ენეოლითურ ფენაში ნაპოვნია რამდენიმე ბათქაშის ფრაგმენტი და ოვალური მოყვანილობის ბრტყელზედაპირიანი ქვა, რომელიც, შესაძლოა, ბოდის საყრდენ, იატაკში ჩასმულ ბალიშად გამოიყენებოდა.

№ 1 ორმო ოვალური მოყვანილობისაა, მისი დიამეტრია 0,80 მ, ძირისაკენ ოდნავ ფართოვდება, ჩაჭრილია 0,50 მ-ის სიღრმეზე. ორმოში აღმოჩენილი მასალიდან აღსანიშნავია ტაფისებური თიხის კურკლის ფრაგმენტი, რომელსაც უსწორმასწორო პირის ქვემოთ დატანილი აქვს გამჭოლი ნახვრეტები; აქვე აღმოჩნდა თიხის კურკლის ორი ფრაგმენტი, რომელსაც პირთან მიძერ-

წილი აქვს მასიური ოვალურგანივევითიანი ყური, რელიეფური კობით ორნამენტირებული თიხის ჭურჭლის ფრაგმენტი, ირიბი ხაზებით პირდაჭდულ ჭურჭლის ნატეხი და გამომწვარი თიხის კვირისთავი.

მასალა ინახება ბოლნისის რაიონის მხარეთმცოდნეობის მუზეუმში.

#### ბიბლიოგრაფია

Д. Д. Гогелия, Л. М. Челидзе, Г. Б. Авалишвили, Краткий отчет о полевой работе Квемо-Картлийской археологической экспедиции за 1985—86 гг., ПАИ в 1986 г.

#### წითელი სოფელი (ტაბ. LI)

ნამოსახლარი მდებარეობს ბოლნისის რაიონში, წითელი სოფლის ჩრდილო-აღმოსავლეთით 2 კმ-ზე. ძეგლის გათხრები აწარმოვა არქეოლოგიური კვლევის ცენტრის ქვემო ქართლის არქეოლოგიურმა ექსპედიციამ დ. გოგელიას ხელმძღვანელობით.

აღრესამიწათმოქმედო კულტურის მასალა გამოვლინდა აქ გათხრილ 18 სამეურნეო დანიშნულების ორმოში. მათი შემორჩენილი სიმაღლე 0,30—1,10 მეტრამდეა. დიამეტრი ორმოს პირთან 0,60—1,10 მ-ია, ძირისაკენ ფართოვდება; როგორც ჩანს, ზემოდან ეფარა ოვალური მოყვანილობის გათლილი ბრტყელი ქვა.

აქ აღმოჩენილი კერამიკის ნაწარმი ხელით ნაძერწია, მურამოყავისფროდ, მოშავოდ ან მონაცრისფროდ გამომწვარი. თიხა მსხვილმარცვლოვანია, ზოგ შემთხვევაში სხვა არაორგანულ მინარევებთან ერთად კეცში შერეული აქვს ობსიდიანის ნამტვრევები. ძირითად ფორმად წარმოგვიდგება დაბალყელიანი, შებერილმუცლიანი ჭურჭლები, არის თხელკედლიანი ფრაგმენტებიც. გავრცელებულია ჭურჭლის პირების შემკობა. რამდენიმე შემთხვევაში პირზე დატანილია ირიბი ნაჭდევები, გვხვდება ჭხვადასხვა მოყვანილობის ფოსოებით შემკული პირის ფრაგმენტები. ერთ შემთხვევაში ჭურჭლის პირი ირიბად დატანილი სავარცხლის შტამპით არის დაჭდული.

ქვის მასალა წარმოდგენილია ერთი გატეხილი ხელსაფქვავეთ, მცირე რაოდენობის კაჟისა და ობსიდიანის იარაღ-ანატაკეცებით. ორ შემთხვევაში დადასტურდა ობსიდიანის ლამელაზე დატანილი მაღალი მცოცავი რეტეშა. ორმოებშივე აღმოჩნდა ცხოველის ძვლების ნაშთები და ბათქაშის რამდენიმე ნატეხი.

მასალა ინახება ბოლნისის რაიონის მხარეთმცოდნეობის მუზეუმში.

#### ბიბლიოგრაფია

Д. Д. Гогелия, Л. М. Челидзе, Г. Б. Авалишвили, Краткий отчет о полевой работе Квемо-Картлийской археологической экспедиции за 1985—1986 гг., ПАИ в 1986 г.

ჯავახის ენეოლითური ხანის სადგომი მდებარეობს დმანისის რაიონში (1000 მ-ის სიმაღლეზე ზღვის დონიდან), მდ. მაშავერას მარცხენა, მაღალი ტერასის ძირში. აღრესამიწათმოქმედო ხანის კულტურული ფენა აქ აღმოჩნდა ფარულის ქვემოთ, სადაც არქეოლოგიური კვლევის ცენტრის ქვემო ქართლის არქეოლოგიური ექსპედიციის მიერ გაკეთდა სადაზვერავო თხრილი.

აქ აღმოჩენილი კერამიკული ნაწარმი წარმოდგენილია ხელით უხეშად ნაძერწი თიხის ჭურჭლის რამდენიმე ფრაგმენტით. ერთს კორპუსზე დატანილი აქვს გამკოლი ნახვრეტი. ქვის ინდუსტრია წარმოდგენილია ობსიდიანის იარაღ-ანატეკეებით. ქვის იარაღების მეორადი დამუშავების ტექნიკით და ტიპოლოგიური შემადგენლობით ჯავახის მასალა ახლოს დგას სიონის ქვის ინვენტართან. მასალა ინახება არქეოლოგიურ კვლევის ცენტრში.

#### ბიბლიოგრაფია

Д. Гогелия, Квемо-Картлийская археологическая экспедиция 1979—1980 гг., ПАИ 1980 г., Тб., 1982.

#### კახეთის ენეოლითური ძეგლები

ენეოლითის ხანის ნამოსახლარები შეისწავლება ლაგოდნის რაიონის სოფელ ულიანოვკასთან კახეთის არქეოლოგიური ექსპედიციის მიერ კ. ფიცხელაურის ხელმძღვანელობით. ამ პერიოდის მასალა აქ გამოვლენილია ბორცვებზე. № 1 და № 2 ნამოსახლარი განადგურებულა. არქეოლოგიური გათხრები ჩატარდა № 3 ნამოსახლარზე. ბორცვის დიამეტრი 70 მ, სიმაღლე 1,5 მ. ძეგლი ერთფეროვანია, დაზიანებულია ბედენური ხანის სამარხით და სადრენაჟე არხებით.

გამოვლენილ თიხის ჭურჭელზე გვხვდება რელიეფური კოპები, ჰორიზონტალური შვერილები. არის მასიურყურბანი ჭურჭლის ფრაგმენტები. აქვეა აღმოჩენილი პირდაპიდეული და ზემოდან ჩახვრეტილფოსოებიანი კერამიკის ფრაგმენტები, ტალისებურპირიანი კერამიკა და სხვა. ქვის ინდუსტრია წარმოდგენილია ობსიდიანის ნუკლეუსებით, რიყის ქვის გახეხილ-გაპრიალებულ ცულებით, ობსიდიანის იარაღ-ანატეკეებით და ნავისებური მოყვანილობის ხელსაფქვავით.

ძვლის იარაღი შედარებით მცირე რაოდენობითაა წარმოდგენილი. გვხვდება სადგისები, საპრიალებელი და ერთი კოვზის ფრაგმენტი.

მსაჯესი მასალა აღმოჩნდა № 4 ნამოსახლარზე, რომელიც ერთი კილომეტრითაა დაცილებული № 3 ნამოსახლარისაგან. ბორცვის დიამეტრია 40—50

მ, სიმაღლე—1,5 მ. ორივე ძეგლზე გამოვლენილია სამეფურნეო დანიშნულების: ორმოები (დიამეტრი 0,40—1,0).

ასევე ენეოლითურ ხანას განეკუთვნება ყორღანული სამარხის — „დამწვარი გორის“ — ქვემოთ გამოვლენილი კულტურული ფენა. ძეგლზე მიწურას ტიპის ნაგებობის არსებობა ივარაუდება.

მასალა ინახება სიღნაღის მხარეთმცოდნეობის მუზეუმში.

#### ბიბლიოგრაფია

1 ვ. ვარაზაშვილი, ძვ. წ. IV ათასწლეულის შუა ხანების მასალები იორ-ალანის: აუზიდან, კავ, IV, თბ., 1980.

2 მისივე, ნამოსახლარი „დამწვარი გორა“, 1980 წლის საველე მუშაობის შედეგები, კავ IV, თბ., 1984.

#### დელისი

საყურადღებოა ქ. თბილისში, ე. წ. დელისის ნამოსახლარზე, მიკვლეულ კულტურული ფენა, სადაც ენეოლითური ხანის სამოსახლოებისათვის დამახასიათებელი მასალა აღმოჩნდა. ძეგლი შეისწავლებოდა თბილისის არქეოლოგიური ექსპედიციის მიერ რ. აბრამიშვილის ხელმძღვანელობით.

წინამტკვარაპსული ხანის კულტურული ფენა გათხრილ ფართობზე თითქმის მთლიანად დარღვეულია და ყველა დონეზე, თვით გრუნტზედაც, აღმოჩენილია ადრე და შუაბრინჯაოს ხანისათვის დამახასიათებელი შეპვრილა თიხის ჭურჭლის ფრაგმენტები.

ძეგლზე ივარაუდება სარლასტიანი წრიული ნაგებობის არსებობა. თიხის ჭურჭლის ერთეულ ფრაგმენტებს აქვს შულავერ-შომუთეფეს კულტურისათვის დამახასიათებელი რელიეფური ორნამენტი. კერამიკული ნაწარმი გარკვეულ მსგავსებას პოულობს სიონის თიხის ჭურჭლის ზოგიერთ ფორმასთან, თუმცა განსხვავებულია ქვის ინვენტარი. აქ წარმოდგენილი ობსიდიანის იარაღ-ანატკეცები ძირითადად უსახოა და დაბალია მეორადი დამუშავების ტექნიკა.

მასალა ინახება თბილისის არქეოლოგიური ექსპედიციის ბაზაში.

#### ბიბლიოგრაფია

1 რ. აბრამიშვილი, ე. გოგაძე, ნ. თუშიშვილი, კ. კალანდაძე, დ. მუსხელიშვილი, აღ. რამიშვილი, დიდი თბილისის არქეოლოგიური ექსპედიციის შედეგები, „საველე არქეოლოგიური კვლევა-ძიება 1972 წ.“, თბ., 1973.

2 რ. აბრამიშვილი, დელისის ნასახლარი, „თბილისის არქეოლოგიური ძეგლები“, თბ., 1981.

## არაგვის ხეობის ენეოლითური ძეგლები

არაგვის ხეობაში, მდ. არაგვის მარჯვენა ტერასაზე, ჟინვალის არქეოლოგიურმა ექსპედიციამ რ. რამიშვილის ხელმძღვანელობით მიაკვლია მტკვარ-არაქსის კულტურის წინარე ხანის ძეგლებს. სოფ. ბოდორნაში ენეოლითური ხანის კულტურული ფენა დაზიანებულია ადრე შუასაუკუნეების პერიოდის სამარხებითა და ქვაყრილებით. აქვე აღმოჩნდა სამეურნეო დანიშნულებას ორმო. მისი დიამეტრი 1,80 მეტრია. თანამედროვე მიწის ზედაპირიდან ჩაჭრილია 1,40 მეტრზე. აღმოჩენილი ენეოლითური მასალა მცირეერიცხოვანია. კერამიკული ნაწარმი წარმოდგენილია უსახო ნიმუშებით. აქვეა ნაპოვნი გატეხილი ხელსაფქვავე, ქვის სახეხ-საპარიალებელი, რეტუშორი და ობსიდიანის ანატეც-ანამტვრევები დამუშავებისა და გამოყენების კვალით.

სოფ. ჟინვალში ენეოლითური ხანის კულტურული ფენა აღმოჩნდა ადრე შუასაუკუნეების სამაროვნის ქვეშ. გამოვლენილი ენეოლითური მასალა წარმოდგენილია უსწორმასწორო, ტალღისებურპირიანი თიხის ჭურჭლის ფრაგმენტებით, სუსტად პროფირილებული ცილინდრულყელიანი ჭურჭლის პირგვერდის ნატეხებით, ქვის მცირე ზომის სანაყებით, ბუთი გახეხილ-გაპარიალებული ხელცულებითა და ობსიდიანის ანატეც-ანამტვრევებით.

სოფ. არანისში ენეოლითური ხანის კულტურული ფენა დაზიანებულია ფეოდალური ხანის ნასახლართა და მტკვარარაქსული ეპოქის სამეურნეო ორმოებით. რამდენიმე შემთხვევაში ამ ორმოებს ჩაჭრილი აქვთ ენეოლითურ მასალის შემცველი ფენა. ძეგლზე აღმოჩენილი კერამიკული ნაწარმი წარმოდგენილია უსწორმასწორო, ტალღისებურპირიანი ჭურჭლისა და ირიბი ხაზებით პირდაჭდეული პირისა და კორპუსის ფრაგმენტებით. ერთი პირგადაშლილი ჭურჭლის ფრაგმენტი შემკულია ნაკვდევით ორნამენტით. აქვე აღმოჩნდა ქვის ცულის ნამზადი, მცირე ზომის სანაყი და ობსიდიანის ანატეც-ანამტვრევები. საყურადღებოა ირმის რქის ფუძისა და წანაზარდისაგან ნაკეთები იარაღის და ძვლის სადგისების აღმოჩენა.

სოფ. აბანოსხევთან, მდინარე არაგვის მარცხენა I ტერასაზე, ერთი კილომეტრის რადიუსით, სამ პუნქტში აღმოჩნდა ენეოლითური ხანის კულტურული ფენა: „ზიმშიანთმნიწები“, „ნაქალაქარი“ და „წყალსაცავის ზონა“. აქ აღმოჩენილია ამ პერიოდისათვის დამახასიათებელი კერამიკული მასალა და ქვის იარაღები.

მსგავსი მასალა გამოვლინდა აგრეთვე სოფ. ჩინთის მახლობლად და ხერთვისში, ძველი პესის ტერიტორიაზე.

მასალა ინახება დუშეთის არქეოლოგიურ ბაზაში.

### ბიბლიოგრაფია:

1 გ. ჩიქოვანი, არაგვის ხეობის ადრესამიწათმომედიო კულტურის ძეგლების ტოპოგრაფია და გარეულებების რუკა, ხელნაბეჭდი დაცულია არქეოლოგიურ კვლევის ცენტრში.

2. **Р. Рамишвили, Б. Джорбенадзе, М. Маргвелашვილი** и др., Археологические исследования в Арагском ущелье. ПАИ в 1977 г., Тб., 1980.
3. **Р. Рамишвили, Б. Джорбенадзе** и др., Археологические исследования в Арагском ущелье, ПАИ в 1978 г., Тб., 1981.
4. **Р. Рамишвили, Б. Джорбенадзе** и др., Археологические исследования в Душетском районе. ПАИ в 1982 г., Тб., 1985.

## ბერიკლდეები

ძველი აღმოჩენილია ქარელის რაიონში მდინარე მტკვრის და მისი მარცხენა შენაკადის, ფრონეს შესართავთან მდებარე კონცხზე. ნამოსახლარს იკვლევს ს. ჯანაშიას სახ. საქართველოს სახელმწიფო მუზეუმის ექსპედიცია ალ. ჯავახიშვილის ხელმძღვანელობით. გათხრილ 800 კვმ ფართობზე დაღობულა 195 სმ სისქის ხუთი კულტურული ფენა: მტკვარარაქსამდელი, მტკვარარაქსული, ბედენური, შუაბრინჯაოს და გვიანბრინჯაოს, რომელთა შორის სტერილური შრეები არ გამოვლენილა.

ენეოლითური ხანის ფენის სიმძლავრე 25 სმ-ია და უშუალოდ გრუნტზე მდებარეობს. აქ აღმოჩნდა სქელკედლიანი, დიდი ზომის ნამჭანარევი თიხის ჭურჭლის ფრაგმენტები; საშუალო ზომის, სფერულტარიანი ჭურჭლები, მკვეთრად გადაშლილი პირით, რომელთაც მოვარდისფრო ნაპრიალები ზედაპირი ღია მოყავისფრო ანგობით აქვს დაფარული. ცალკე ჯგუფში ერთიანდება უხეშად ნაძერწი კვერცხისებურტარიანი 40—50 სმ სიმაღლის ჭურჭლები დაბალი ცილინდრული ყელით. აქვე აღმოჩნდა კაყის ნეოლითური იერის ლამელები და საფხეკი.

მასალა დაცულია. ს. ჯანაშიას სახ. საქართველოს სახელმწიფო მუზეუმში.

## ბიბლიოგრაფია:

- Л. И. Глonti, А. И. Джавахишвили. Новые данные о многослойном памятнике эпохи энеолита — поздней бронзы в Шида Картли-Бериклдеби. КСИИ. 192 М., 1987.

## თანდიწყარო I

თანდიწყარო I ენეოლითური ნამოსახლარის ნაშთი მდებარეობს სოფელ ხელთუბნის (გორის რაიონი) სამხრეთ-აღმოსავლეთით ერთ კილომეტრზე, ე. წ. თანდიწყაროს მიდამოებში, აქვე აღმოჩენილი ხელთუბნის № 10 ყორღანის ყრილის ქვეშ. ნამოსახლარის კულტურული ფენა, რომლის მაქსიმალური სიმაღლე 0,55 მეტრია, წარმოდგენილი იყო ერთ დონეზე გაშლილი რიყის დატვირთულ ქვებთან ერთად განფენილი თიხის ჭურჭლის ნატეხებით, ცხოველთა ძვლების ფრაგმენტებით და სხვა. აქვე გაიწმინდა რამდენიმე ენეოლითური მ-

საღის შემცველი ორმო და შენობის მოღესილ-მომწვარი იატაკის მცირე ნაშთი. თანდრწყარო I, აღმოჩენილი თიხის კურკლის ფორმით, ბიბილოსებური თუ დასერილ-დაკდეული პირით, გახეხილ-გაპრიალეებული ქვის ცულით, დისკოსებური ხელსაფქვავებით და ობსიდიანის იარაღით ბევრ საერთოს ძიულობს წოფის, სიონის, წითელი გორების, არაგვის ხეობისა და დასავლეთ საქართველოს მღვიმური ენეოლითური კულტურის მასალასთან.

მასალა ინახება არქეოლოგიურ კვლევის ცენტრში.

#### ბიბლიოგრაფია:

1. გ. მ. მინდნაშვილი, Экспедиция Горийского района, ПАИ в 1983 г., Тбилиси, 1986.
2. გ. მ. მინდნაშვილი. Г. Ч. Чиковани, Экспедиция Горийского района в 1986 г.

#### ლიტერატურა

1. დ. გოგელია, დასახლების თავისებურება არუხლო I-ზე, „მასალები საქართველოს და კავკასიის არქეოლოგიისათვის“, VII, თბ., 1979.
2. ვ. ვარაზაშვილი, ძვ. წ. IV ათასწლეულის შუახანების მასალები იორ-ალანის აუზიდან. „კახეთის არქეოლოგიური ექსპედიციის შრომები“, IV, თბ., 1980.
3. ა. კალანდაძე, ქვის ხანა საქართველოში, „საქართველოს ისტორიის ნარკვევები“, თბ., 1970.
4. ი. კიკვიძე, მიწათმოქმედება და სამიწათმოქმედო კულტი საქართველოში, თბ., 1979.
5. თ. კილურაძე, აღმოსავლეთ ამიერკავკასიის ადრესამიწათმოქმედო კულტურის პერიოდიზაცია, თბ., 1976.
6. ლ. მარუაშვილი, კავკასიის ფიზიკური გეოგრაფია, თბ., 1981.
7. ლ. მარუაშვილი, საქართველოს ფიზიკური გეოგრაფია, თბ., 1964.
8. მ. მენაბდე, თ. კილურაძე, ვ. გოცაძე, ქვემო ქართლის არქეოლოგიური ექსპედიციის 1978—79 წლების მუშაობის შედეგები, „საქართველოს სახელმწიფო მუზეუმის არქეოლოგიური ექსპედიციები“, VII, თბ., 1977.
9. მ. მენაბდე, თ. კილურაძე, ქვემო ქართლის არქეოლოგიური ექსპედიციის 1974—75 წლების მუშაობის ანგარიში, სსმე V, თბ., 1977.
10. მ. მენაბდე, თ. კილურაძე, სიონის არქეოლოგიური ძეგლები, თბ., 1981.
11. ლ. ნებერიძე, დასავლეთ ამიერკავკასიის ნეოლითი, თბ., 1972; მისივე, დასავლეთ ამიერკავკასიის ადრესამიწათმოქმედო კულტურის განვითარების ადრეული საფეხურები, თბ., 1986.
12. დ. უკლება, აღმოსავლეთ საქართველოს ფიზიკურ-გეოგრაფიული დარაიონება, თბ., 1963.
13. დ. უკლება, აღმოსავლეთ საქართველოს მთიანი მხარეების ლანშაფტები და ფიზიკური გეოგრაფიული რაიონები, თბ., 1974.
14. გ. ქავთარაძე, საქართველოს ენეოლით-ბრინჯაოს ხანის არქეოლოგიური კულტურების ქრონოლოგია ახალი მონაცემების შუქზე თბ., 1981.

15. ზ. ქიქოძე, ი. ქორიძე, ფარავანის დაზვერვითი არქეოლოგიური ექსპედიციის მიერ 1977 წ. ჩატარებული სამუშაოების მოკლე ანგარიში. სსრ ექსპედიციები, VI, თბ., 1985.
16. ლ. ლლონტი, თ. კილუჩაძე, ალ. ჯავახიშვილი, ხრამის დიდი ვორის ანტროპომორფული ქანდაკებები, „მეგლის მეგობარი“, № 33, 1973.
17. გ. ჯავახიშვილი, ანთროპომორფული პლასტიკა წარმართული ხანის საქართველოში, თბ., 1984.
18. თ. ჯაფარიძე, ალ. ჯავახიშვილი, უძველესი მიწათმოქმედი მოსახლეობის კულტურა საქართველოს ტერიტორიაზე, თბ., 1971.
19. თ. ჯაფარიძე, ა. ჯავახიშვილი, ქვემო ქართლის არქეოლოგიური ექსპედიციის შედეგები (1965—66 წწ.), „მაცნე“, № 3, 1967.
20. თ. ჯაფარიძე, ქართველი ტომების ისტორიისათვის ლიონის წარმოების აღრეულ საფეხურზე, თბ., 1961.
21. Абибулаев О. А., Некоторые итоги изучения холма Кюль-тепе в Азербайджане, СА, 1863, № 3.
22. Абибулаев О. А., Раскопки холма Кюль-тепе близ Нахичевани в 1955 г. МИА, 67, 1959.
23. Абибулаев О. А., Погребальные памятники из поселения Кюль-тепе. АИА, Баку, 1965.
24. Аразова Р. Б., Махмудов Ф. Р., Нариманов И. Г., Энеолитическое поселение Таргалар-Тепеси, АО 1972 г., М., 1973.
25. Бадер Н. О., Раннеземледельческое поселение Телль Сотто (по раскопкам 1971, 1973—74 гг.), СА, № 4, 1975.
26. Бадер Н. О., Телль Магзалия — раннеземледельческий памятник на Севере Ирака, СА, 1979, № 2.
27. Бендукидзе О. Г., Об остатках диких позвоночных животных из Арухло, „მასალები საქართველოს და კავკასიის არქეოლოგიისათვის“ VII. თბ., 1978.
28. Векуа А. К., Животный мир Восточной Грузии в эпоху энеолита по материалам поселения Арухло I, Человек и окружающая его среда, Тбилиси, 1984.
29. Гаджиев М. Г., Новые данные о южных связях Дагестана в IV—III тыс. до н. э. КСИА, в. 108, 1966.
30. Гаджиев М. Г., Древнейшие поселения горного Дагестана в кн.: «Древние и средневековые археологические памятники Дагестана», Махачкала, 1980.
31. Гогелия Д. Д., Челидзе Л. М., Авалишвили Г. Б., Краткий отчет о полевой работе Квемо-Картлийской археологической экспедиции за 1985—86 гг. ПАИ, 1986 г.
32. Гогелия Д. Д., Челидзе Л. М., Краткий отчет о работе Квемо-Картлийской археологической экспедиции за 1983 г. ПАИ 1983, Тбилиси.
33. Гогелия Д. Д., Квемо-Картлийская археологическая экспедиция 1979—80 гг., ПАИ в 1980 г., Тб., 1982.
34. Гогелия Д. Д., Челидзе Л. Результаты работ Квемо-Картлийской археологической экспедиции. ПАИ, 1982, Тбилиси, 1985.
35. Гогичайшвили Л. К., Растительность низменности и предгорий Квемо-Картли в голоцене. «Человек и окружающая его среда», Тбилиси, 1984.
36. Горгидзе А. Д., Русишвили Н. Ш., Ботанический состав древнейших пшениц Грузии. «Человек и окружающая его среда», Тбилиси, 1984.



37. Джавахишвили А. И., Строительное дело и архитектура поселений Южного Кавказа V—III тыс. до н. э., Тбилиси, 1973.
38. Джанелидзе Ч. П. К реконструкции природных условий эпохи существования раннеземледельческой культуры Восточной Грузии «Человек и окружающая его среда», Тбилиси, 1984.
39. Иессен А. А., Кавказ и Древний Восток в IV—III тыс. до н. э. КСИА, вып. 93, 1963.
40. Иессен А. А., Из исторического прошлого Мильско-Карабахской степи, МИА, № 125, 1966.
41. Кигурадзе Т. В., Дилбарян М., Новые данные о принципах планировки раннеземледельческих поселений Южного Кавказа. ქართული ხელოვნებასა და მძღ-გნისი IV საერთაშორისო სამუშაოები, თეზისები, თბ., 1983.
42. Коробкова Г. Ф., Древнейшие землекопные орудия из Арухло I. მასალები საქართველოს დ კვების არქეოლოგიისათვის, VII, თბ., 1979.
43. Лисицына Г. Н., Прищипенко Л. В., Палеозоотботанические находки Кавказа и Ближнего Востока, М., 1977.
44. Мардалейшвили Р. К., Джанелидзе Ч. П., Сравнительный анализ диагностических показателей современных и голоценовых погребенных почв Марнеульской равнины. «Человек и окружающая его среда», Тбилиси, 1984.
45. Массон В. М., Поселение Джентун, МИА, № 180, 1971.
46. Махмудов Ф. Р., Нариманов И. Г. О раскопках на поселении Аликсметепеси. АО, 1971 г. М., 1972.
47. Махмудова Ф. Р., Нариманова И. Г., Раскопки поселения Аликсметепеси. АО, 1974 г. М., 1975.
48. Мунчаев Р. М., Энеолит Кавказа, в кн. «Энеолит СССР», Москва, 1982.
49. Мунчаев Р. М., Кавказ на заре бронзового века, Москва, 1975.
50. Нариманов И. Г., Древнейшая земледельческая культура Закавказья, VII Международный конгресс доисториков и преесториков, доклады и сообщения археологов СССР, Москва, 1966.
51. Нариманов И. Г., Иسمанлов Г. И., Акстафачанское поселение близ г. Казакха, СА, № 4, 1962.
52. Нариманов И. Г., Культура древнейшего земледельческо-скотоводческого населения Азербайджана. Автореферат докторской диссертации, Тбилиси, 1982.
53. Нариманов И. Г., Археологические исследования поселения Шомутепе в 1963 г. в кн.: «Археологические исследования в Азербайджане», Баку, 1965.
54. Нариманов И. Г., Исследование энеолитических поселений в Азербайджане. АО 1967 г. М., 1968.
55. Рамишвили Р. М., Джорбенадзе В. и др. Археологические исследования в Душетском районе, ПАИ в 1982 г., Тбилиси, 1985.
56. Рамишвили Р. М., Джорбенадзе В. и др. Археологические исследования в Арагвском ущелье, ПАИ в 1978 г. Тбилиси, 1981.
57. Рамишвили Р. М., Джорбенадзе В., Маргвелашвили М. и др., Археологические исследования в Арагвском ущелье, ПАИ в 1977 г., Тбилиси, 1980.

58. Титов В. С., Первое общественное разделение труда. Древнейшие земледельческие и скотоводческие племена. КСИА, 88, 1962.
59. Торосян Р. М., Раннеземледельческая культура Армении (по материалам поселения Техут). Автореферат кандидатской диссертации, Ереван, 1971.
60. Челидзе Л. М., Развитие каменной индустрии в эпоху энеолита на территории Восточной Грузии. Человек и окружающая его среда, Тбилиси, 1984.
61. Чубинишвили Т. Н., К древней истории Южного Кавказа. Тбилиси, 1971.
62. Чубинишвили Т. Н., Некоторые особенности древних культур Южного Кавказа и их взаимоотношения с переднеазиатскими культурами IV—III тыс. до н. э., «Вопросы Древней истории» (Кавказско-Ближневосточный сборник, IV), Тбилиси, 1973.
63. Чубинишвили Т. Н., Челидзе Л. М., К вопросу о некоторых определяющих признаках раннеземледельческой культуры VI—IV тыс. до н. э. «Мацне», № 1, Тбилиси, 1978.
64. Янушевич З. В., Русишвили Н. Ш., Новые палеоэтноботанические находки на энеолитическом поселении Арухло I, «Человек и окружающая его среда», Тбилиси, 1984.
65. D. Kirkbride Umm Dabaghiyah 1971, a preliminary report. Iraq, V XXXIV London, 1972.
66. D. Kirkbride, Umm Dabaghiyah 1972, a second, preliminary report. Iraq V XXXV, London, 1973.

აღრებრიწჯაოს ხანა

§ 1. აღრებრიწჯაოს ხანის კულტურა აღმოსავლეთ საქართველოში

IV ათასწლეულის მეორე ნახევარში სამხრეთ კავკასიაში ნეოლით-ენეოლითური ხასიათის კულტურა ქრება და ადგილს უთმობს ახალ, მძლავრ არქეოლოგიურ კულტურას, რომელიც დიდ ტერიტორიაზე ვრცელდება. იგაღღეს მტკვარ-არაქსის კულტურის სახელითაა ცნობილი.

აღნიშნული კულტურის პირველადმოქჩენმა ბ. კუფტინმა მას მტკვარ-არაქსის ენეოლითური კულტურა უწოდა [76]. ამ დროისათვის ჯერ კიდევ ცოტა იყო არქეოლოგიური მასალა. ახალი ძეგლების აღმოჩენამ და შესაბამისად არქეოლოგიური მასალის მოზღვავებამ მკვლევართა ერთი ნაწილი მიიყვანა იმ დასკვნამდე, რომ ეს კულტურა მთლიანად აღრებრიწჯაოს ხანისაა [9]. საღღეისოდ არსებობს აზრიც, რომ მტკვარ-არაქსის კულტურა აღრეულ საფეხურზე ენეოლითურია, შემდგომ კი ვითარღღება და ყალიბღღება აღრებრიწჯაოს ხანის კულტურად [42].

საღღეისოდ კარგადაა შესწავლილი მტკვარ-არაქსის კულტურის სამაროვნები, მრავალღღენიანი ნასახლარები; გამოიკვეთა ნაგებობათა ტიპები, დაღღასტურღღა სპეციალურ საკულტო ნაგებობათა არსებობა. მისი გავრცელების უზარმაზარ ტერიტორიაზე საკმაოდ ერთგვაროვანია კერამიკული მასალა, ძვლისა და ქვის იარაღები, ლითონი, აგრეთვე დაკრძალვის წესიც, თუმცა სამარხთა ტიპებში გარკვეული სხვაობა შეინიშნება. განსხვავებულია აგრეთვე საცხოვრებელ ნაგებობათა ფორმები: ერთგან გაბატონებულია მრგვალი, ხოლო მეორეგან — ოთხკუთხა. იშვიათ შემთხვევაში, მაგრამ მაინც, გვხვღღება ნაგებობათა ორივე ტიპი ერთსა და იმავე რეგიონში. დაღღასტურებულია აგრეთვე ნახევრადმიწურების არსებობაც [106]. საცხოვრებელი აგებულია ქვით, ან თხიბთ შეღღესილი სარ-ღღასტიბ. ხშირად შერწყმულია ქვისა და სარ-ღღასტის, თუ ქვისა და ალიზის წყობები. მტკვარ-არაქსული დასახლებები აღმოჩენილია ბარში, მღღინარისპირა ტერასებზე, მთისწინა ზოლში და მაღალმთიან ზეგნებზე. უმეტესწილად ნასოფლარები შემოზღღუღღულია ქვის ზღღუღღით ან თხრილით [81]. ამასთან, საცხოვრებლად ირჩევენ ბუნებრივად ხელსაყრელ, გამაგრებულ ადგილებს — ტერასებს, კონცხებს, ბორცვებს.

მტკვარ-არაქსის კულტურის ყველაზე ადრეულ უტაბად დღესდღეობით მიიჩნევენ ქვემო ქართლში აღმოჩენილ ისეთ ძეგლებს, როგორცაა თეთრი წყაროს ნასახლარის ა ფენა, სამშვილდე I, თრელი გორები, რომლებიც შეიცავენ წინა პერიოდისათვის დამახასიათებელ მასალებსაც. ამავე ეტაპს ?-აკუთვნებენ კახეთის ძეგლებს: სიონს, გრემს, ზემო ბოდბეს. ამ ძეგლების კერამიკა გამოირჩევა ფორმათა არქაულობითა და დაბალი ტექნოლოგიური დონით. აქვე ჩანს ისეთი ულემენტები, რომლებიც შემდგომი ეტაპისათვის განმსაზღვრელი ხდებიან; კერძოდ: კერამიკის ორ და სამფენოვნება, გაპრიალებული ზედაპირი, ორნამენტი და სხვა.

ქვემო ქართლს მკვლევართა ნაწილი მტკვარ-არაქსის კულტურის ჩახახვის არეალად მიიჩნევს, ვინაიდან იქ არის აღმოჩენილი ამ კულტურის ყველაზე ადრეული ძეგლები. კახეთში აღმოჩენილი ადრებრინჯაოს ხანის არქეოლოგიური მასალა ქვემო ქართლის ძეგლებთან ნახულობს ბევრ საერთოს და თუ ეს რეგიონი ქართლთან ერთად არ არის ამ კულტურის წარმოშობის ერთერთი კერა, ყოველ შემთხვევაში, ჩანს, იგი ადრე ეზიარა მტკვარ-არაქსის კულტურას. ამის გამო ქვემო ქართლისა და კახეთის მტკვარარაქსული ძეგლების ერთად განხილვა მიზანშეწონილად მიგვაჩნია.

ქვემო ქართლსა და კახეთში აღმოჩენილ ნასახლართაგან არც ერთი სრულად გათხრილი და შესწავლილი არ არის. მათგან, როგორც ჩანს, ყველაზე დიდი ფართობი სამშვილდისა და ილტოს ნასახლარებს უკავიათ. ორივე მათგანი ტერასულად განლაგებული დასახლება იყო, ქვის საძირკველზე ნაგები სარლასტის შენობებით. ნაგებობათა ფორმა ოთხკუთხაა [6,62]. რაც შეეხება სამშვილდის ნასახლარზე გათხრილ ნახევარწრიულ, კონცენტრულად განლაგებულ კედლებს და ერთ პატარა, მრგვალ წყობას, ჩანს, ისინი საცხოვრებელ ნაგებობათა რიცხვს არ ეკუთვნოდნენ და უფრო საკულტო დანიშნულებისა უნდა ყოფილიყვნენ. აქ აღსანიშნავია სამშვილდის ნახევარწრიული ნაგებობის შუა კედელი — შედგენილი 50°-ით დაფერდებული ბრტყელი ქვებისაგან, რომელთა ძირი პატარა ქვებით არის გამაგრებული. ასევეა ნაგები ოზნიში გათხრილი ნახევარწრიული ნაგებობა [78] და ნაწილობრივ გათხრილი შენობის ნაშთი ბოლნისში, ყორანთას გორაზე [21].

აქვე უნდა ვახსენოთ თეთრი წყაროს ნასოფლარზე გამოვლენილი ქვის საძირკვიანი მრგვალი ნაგებობის ნაშთები ოთხკუთხა შენობების გვერდით, რომელსაც გ. გობეჯიშვილი ასევე საკულტო დანიშნულებისად მიიჩნევს [3]. ამავე აზრისაა ალ. ჯავახიშვილი შენგავითის ნასახლარზე აღმოჩენილ მრგვალ სათავსებზე, სადაც არ არის დამოწმებული არც ერთი კერა. ესა და ამავე დროს მთელი რიგი სხვა მომენტებისა აფიქრებინებს მკვლევარს, რომ ისინი საკულტო დანიშნულების არიან [164]. რაც შეეხება თეთრი წყაროს ნასოფლარის დანარჩენ შენობებს, ყველა ოთხკუთხა მოყვანილობისაა. ამგვარივე ფორმის ნაგებობების არსებობას ადასტურებს ბ. კუფტინი ბეშთაშენში [80]. სწორხაზოვანი კედლების ნაშთები იქნა გათხრილი დილომსა [12] და ღრმა-

ხევისთავზე [91]. ოთხკუთხა მოყვანილობის ხუთი შენობის ნაშთი იქნა გათხარილი თიანეთის რაიონში — ბადაანის წასახლარზე, აგრეთვე ღუშეთის რაიონში მჭადიჯვრის გორაზე, სადაც შენობათა კედლების გასწვრივ გაიწმინდა ხას სარების ფოსოები [155]. ბადაანსა და მჭადიჯვრის შენობები ხის კარკასზე თიხით შელესილი ნაგებობებია. ბადაანის სახლებში თითოეულში ორი კერა იყო გაპართული: ერთი თიხისა, შევრილებიანი, მეორე კი ქვებით შედგენილია.

ცალკე გამოიყოფა ს. კოდაში შესწავლილი წასახლარი, სადაც საცხოვრებელი ნაგებობა ნახევრადმიწურების სახით წარმოგვიდგება [107]. ესენია 2,5 მ-დან 4 მ-მდე დიამეტრის მქონე მრგვალი სათავსები; მათს პირს გარშემო შემოუყვება პატარა მრგვალი ორმოები 5 სმ დიამეტრისა და 8 სმ სიღრმისა — ხის სარების კვალი, რომლებიც ნახევრადმიწურის ზედა ნაწილის კედლების წნულის არმატურას შეადგენდნენ და რომელთაც სახურავი ეყრდნობოდა წნული ბათქაშით ჩანს შელესილი.

საქართველოს ტერიტორიაზე მტკვარ-არაქსის კულტურის დროინდელი ნახევრადმიწური სხვაგან თითქმის არ გვხვდება. სამაგიეროდ, დამოწმებულია იგი წინარე კულტურაში არუხლოზე, ხრამის დიდ გორაზე. არუხლოს მიწურების ცენტრში აღმოჩნდა ორმოები — სახურავის საყრდენი ბოძის კვალი. საინტერესოა, რომ კოდაში, ისევე როგორც არუხლოში, გამოვლინდა ერთმეორესთან მიჯრით ნაგები, შუაში საერთო კედლით, ორი მიწური, კოდის მიწურების საცხოვრებელ ნაგებობად გამოყენების აზრს აძლიერებს ყოველ მათგანში ცეცხლის კვალი — გადაშვვარი მიწა და ნაცარი.

ამრიგად, ქვემო ქართლსა და კახეთში, მტკვარ-არაქსის კულტურის ნასახლარებზე საცხოვრებელი ნაგებობის ძირითადი ფორმა ოთხკუთხაა, ხოლო ნახევარწრიული ან მრგვალი შენობები (კოდის მიწურების გამოკლებით) საკულტო ნაგებობათა რიცხვს უნდა ეკუთვნოდეს. შესაძლებელია, საკულტო ნაგებობათა ეს ფორმა სახლთმშენებლობის წინა, მტკვარ-არაქსულ ტრადიციებს უკავშირდებოდეს.

მტკვარ-არაქსის კულტურის სამარხი ნაგებობები, როგორც ქვემო ქართლსა და კახეთში, ასევე მთელ მისი გავრცელების არეალში, საკმაოდ მრავალფეროვანია. ეს არის ორმოსამარხები, ქვაყუთები, ქვით ნაგები აკლდამები და გორასამარხები. საერთოდ, ესა თუ ის არქეოლოგიური კულტურა თავისი გავრცელების მთელ ფართობზე სამეურნეო თუ სულიერი ყოფის ერთგვაროვნებით ხასიათდება. მტკვარ-არაქსის კულტურაში, რომელიც საკმაოდ განვითარებული საზოგადოების კუთვნილებაა, როგორც აღვნიშნეთ, სამარხთა რამდენიმე ტიპი არსებობს. ასევე არაერთგვაროვანია დაკრძალვის წესი; არის ინდივიდუალური თუ კოლექტიური სამარხები, საცხოვრებელ ნაგებობებში გამართული ბავშვის სამარხები და კენოტაფები. გვხვდება სამარხის ახალი ფორმა — ქვაყუთები და ქვის აკლდამები.

ორმოსამარხები მტკვარ-არაქსის კულტურის მთელ ტერიტორიაზეა გავრცელებული. დროთა განმავლობაში მათ უჩინდებათ სახურავის ხის კონსტრუქცი-

ცია და ქვაყრილი, რის გამოც ორმო მიწით აღარ ივსება. ეს შესაძლოა იმჟამუფყებელი იყოს, რომ დღის წესრიგში დგება სამარხის ხელახალი გამოყენების საკითხი — ე. ი. იქმნება საოჯახო სამარხები, აღრეულ ეტაპზე ორმოსამარხები ინდივიდუალურია. ამავე დროს ჩნდება ქვის სამარხები, მათგან ქვაყუთები უფრო ხშირად ინდივიდუალურია, აკლდამები კი კოლექტიური — ე. ი. იგი საოჯახო საძვალე ხდება.

სამარხეული ინვენტარი თავდაპირველად ღარიბულია — მიცვალებულს თითო ან ორ ჭურჭელს ატანენ თან. ცხოველთა ძვლები; რაც გარკვეული აღიპის ნიშანია, ძირითადად ცხვრისაა, იშვიათად მსხვილფეხა საქონლისა. სამარხებში თითქმის არ არის იარაღ-საჭურველი; გვხვდება სამკაული, იშვიათად ლითონისაც.

ქვაყუთები კონსტრუქციულად საკმაოდ მარტივი ნაგებობაა, მაგრამ უპირატესობა ორმოსამარხთან შედარებით მისი ხელმეორედ გამოყენების შესაძლებლობაა. რაც შეეხება ქვით ნაგებ აკლდამებს, ეს უკვე რთული ნაგებობაა, იგი საცხოვრებლის მიზანით კეთდება, დიდია, აქვს შესასვლელი, კარი და ზღურბლის ქვა; ხშირად კარიდან ჩამავალი ერთი ან ორი საფეხური. სამარხეული ინვენტარი უფრო მრავალფეროვანია, ცხოველთა ძვლები ბევრია. სამარხის სახურავზე ხშირად ჩნდება მსხვილფეხა საქონლის თავისქალა რქებურთ და კიდურების ძვლები. ჩანს ახალი რიტუალის კვალი (სამშვილდე, კკეთი, ხირსა). შესასვლელ კართან, გარედან ხშირად თავდამზობილი ჯამები გვხვდება. იგივეა მხოლოდ დაკრძალვის პოზა — ხელფეხმოკეცილი მარჯვენა ან მარცხენა გვერდზე. თითქმის ყველა აკლდამას ქვაყრილი აქვს.

საოჯახო აკლდამებში ყოველი ახალი დაკრძალვისას ძველი მიცვალებულის ჩონჩხს კუთხეში მიხვეტდნენ საკმაოდ დაუდევრად, რის გამოც რამდენიმე ჩონჩხის ძვლები ერთმანეთშია არეული. თავისქალა ზოგჯერ ბადიებში დეჟა-კუთხებში იგივეა მიხვეტილი ძველი სამარხეული ინვენტარი. სამაგიეროდ, ახლად დაკრძალულთა მიმართ მოწინააღმდეგეობა იგრძნობა, მათ სამარხის შუაში ასვენებენ, დაკრძალვის გარკვეულ წესს იცავენ.

საინტერესოა, რომ ქვის აკლდამები არ ჩანს შიდა ქართლის ტერიტორიაზე, აქ ორმოსამარხებია გაბატონებული.

მტკვარ-არაქსის კულტურის ერთ-ერთი ყველაზე დამახასიათებელი ნიშანია თიხის ჭურჭელი. კერამიკაში გამოიყოფა წამყვანი ფორმები, რომლებიც განუმეორებელ იერს აძლევენ ამ კულტურას. სწორედ კერამიკის მეშვეობით, ძირითადად, შესაძლებელი ხდება მტკვარ-არაქსის კულტურის განვითარებასა და საფეხურების დადგენა. პირველ ეტაპზე, ყველაზე აღრეული კომპლექსებისათვის, მაგალითად თეთრი წყაროს ა ფენისათვის, დამახასიათებელია ღია ფერის კერამიკის სიჭარბე [3]. არის აგრეთვე ყავისფერი, იშვიათად კი ნაცრისფერი ჭურჭელი, ღია ფერის ლაქებით. ღია ფერის კერამიკა ნაკეთებია კარგად განლექილი თიხისაგან, რომელიც შეხებისას ხელს სვრის. ზოგ შემთხვევაში

თიხაში ურევია წვრილად დაკეპილი ბზე, წმინდად დაფხვნილი ბაზალტი და კვარცი. იგი ძირითადად ანგობირებულია და გაპრიალებული. არასაკმარისი ტექნოლოგიური პროცესების გამო ანგობი იოლად სცილდება. ზოგ ნატესს შეიძლება წითელი საღებავის კვალი. გვხვდება ტოლჩები, სურსებური ჭურჭლები, ქოთნები მაღალი ცილინდრული ყელით, ჯამები. ყურები იშვიათია. საერთო იერით კერამიკა ძირითადად უკვე მტკვარარაქსულია.

სამშვილდის წასახლარის პირველ ფენაში მოპოვებული კერამიკისთვისაც დამახასიათებელია ძირითადად ღია ფერი — ღია ყვითლიდან ღია ყავისფრამდე. ზავი და მუქი ფერის ჭურჭლის ნატეხები ცოტა და საერთოდ, აქაც კერამიკა საკმაოდ ფრაგმენტულია. თიხა მსხვილმარცვლიანია, ურევია შამოტი, კვარცი, ქვიშა. კეცი ერთფენიანია. უმეტესად გარედან, ზოგჯერ კი შიგნიდანაც ანგობირებულია და გაპრიალებული. კეცი საკმაოდ კარგად არის გამომწვარი; მოპოვებულია მუქი, თითქმის შავი ფერის ორი ნაკლები ჭურჭელი. ეს არის ფართო თეფშისებური ბადია და მომცრო ბადია დაბალი, სწორი, ცილინდრული ყელით. ყელზე ორი პატარა ყური აქვს მიძერწილი. აღსანიშნავია სამშვილდე 1-ის ერთი თუნგულა, რომელსაც ახლო პარალელი ხიზანაანთ გორის ე ფენაში ეძებნება. თურგულა ცალყურაა, აქვს მრგვალი, რამდენადმე კვერცხისებური მუცელი, მაღალი, სწორი ყელი, გადაშლილი პირი და პატარა ბრტყელი ძირი. ყელი და მხარი შემკულია ამოკაწვრით, საკმაოდ ასიმეტრიულად შესრულებული გეომეტრიული ორნამენტით. ამავე ხასიათის მეორე ჭურჭლის შემკულობა — მხარს ირგვლივ ამოკაწვრული ორმაგი ტეხილი ხაზებზე, ხშირია II ფენის მასალებში. განსაკუთრებით აღსანიშნავია I ფენაში ე. წ. ძაბრისებურყელიანი თიხის ჭურჭლის პირგვერდის ნატეხები, ღია ფერის კეციით, ანგობირებული და გაპრიალებული. ამ ტიპის ჭურჭლები არის წიფში, აბელიაში. იგი თავისი ფორმით ჰგავს სამელე და სამერცხლე კლდის მასალებს.

ცალკეა გამოსაყოფი პირველ ფენაში მოპოვებული თიხის ჭურჭლის რამდენიმე ნატეხი. იგი პირგადაშლილი და პროფილირებული ჯამის ფორმისაა. თიხა ცუდად არის გამომწვარი. არის როგორც წითელი, ასევე მონაცრისფრო. კეცი ძალიან რბილია, ურევია მსხვილმარცვლიანი ქვიშა, კვარცი და ბზე. ჭურჭლის კეცი ხელსა ზერის. ჰგავს როგორც თეთრიწყაროს 3 ფენის კერამიკა, ასევე ილტოს, სიონის, გრემისა და ზემო ბოდბეს ადრეულ მასალებს. სამშვილდის პირველ ფენაში დამოწმებულია ქსოვილიანი კერამიკის არსებობაც. ზემოაღნიშნული შემკულობის გარდა, აქ იშვიათად გვხვდება კობი და ერაო შემთხვევაში პატარა შვერილი.

შემდგომი ეტაპისათვის (დიდუბე, თრელიგორები, ღრმახევისთავი, კიკეთი, კოდის მიწურები, ხოლო შემდეგ — კიკეთის, კოდისა და ღრმახევისთავის აკლდამები, სამშვილდე II და მისი სამაროვანი, თეთრიწყაროს 2 ფენა და № 2 სამარხი, თამარისის აკლდაბა) დამახასიათებელია კეცის ორ და სამფენოვნება. თიხაში ურევია ქვიშა, ქარსი, ღანაყილი ობსიდიანი და კვარცი. კერ-

მიკას აქვს მონაცრისფრო-ყავისფერი შეფერილობა, ალაგ-ალაგ მუჭი და ღია ფერის ლაქებით, რაც არათანაბარ გამოწვაზე მიუთითებს. გვხვდება შავი და ვაცილებით მცირე რაოდენობით, ღია ფერის ჭურჭლეული, რომელთაგან მეტნაკლებად ყველა ზედამიზნავალია, თუმცა მტკვარ-არაქისის განვითარებული ეტაპისათვის დამახასიათებელი შევპირალა ვარდისფერსარჩულიანი კერამიკა თითქმის არ არის. ღია ფერის ჭურჭელი ანგობირებულია და ორმხრივ წითლად არის შეფერილი, დამზადებულია უხეში თიხისაგან; ანგობი უსახოა და ფენებად იტკეცება. აღსანიშნავია შედარებით დახვეწილი ფორმის შავი ფერის ჭურჭლები, რომლებიც შიგნიდან მთლიანად, ხოლო გარედან პირის გარშემო დარჩენილი ღია ფერის ზოლზე წითლად არიან შეღებილი. შესაძლოა, რომ სწორედ ასეთი ჭურჭელია შემდგომ შევპირალა ვარდისფერსარჩულიანი კერამიკის წინამორბედი. ჭურჭლის შემკულობა სადაა, რამდენიმე შევპირილითა და კოპით შემოსაზღვრება. ორნამენტი მკირეა კიკეთის ორმოსამარხების კერამიკაში, თრელის მასალებში, იმატებს კოდისა და კიკეთის, უფრო კი სამშვილდის აკლდამებში. არის წყვილად განლაგებული შევპირილები, კოპება. ჭწორი, კუთხოვანი შევპირილების გვერდით გვხვდება უნაგირისებური შევპირილები. აღსანიშნავია, რომ შემკულობა ახასიათებთ ბადიებს, სასმისებს და დიდ ქოთნებს. რაც შეეხება თუნგულებსა და ჯამებს, ისინი სრულიად სადანი არიან. გვხვდება რელიეფური, მოგრძო ზაზები, ხშირად წყვილად განლაგებული ნახევარმთვარისებური მინაქერწები, ნაკაწრი და ამოღარულ, ორნამენტი ძირითადად გეომეტრიული სტილით ხასიათდება, გვხვდება ორმაგი ტეხილი ზაზების სახით სასმისებისა და ბადიების მხრებზე ირვლივ. გაოდატების ადგილას ხშირად პატარა ფოსოებია ჩასმული. კიკეთსა და სამშვილდეს კერამიკაში ჩნდება ცხოველთა და ფრინველთა რელიეფური გამოსახულებები. ამ ეტაპს შეესაბამება კახეთიდან ილტოს № 5 ბავშვის სამარხის მასალები, გრემის ორი ჭურჭელი [62]. რაც შეეხება დაზვერვით თხრილში მოპოვებულ მასალას [62], კერამიკა ფორმით მტკვარარაქსულია, მაგრამ ფაქტორით განსხვავდება, მოყვითალო-მოწითალო ფერისაა, ძალზე თხელი ღია ყავისფერი ანგობით დაფარული და კეცი ხელს სვრის. ამავე პერიოდისა ჩანს ალავერდის (კახეთი) კერამიკის ნატეხები.

შემდგომი საფეხური უნდა იყოს ოზნი, ბეშთაშენი, ბარმაქსიზის ქვაყუთის ინვენტარი, არდასუბნის აკლდამა, გომარეთის პლატოზე დაზვერვებით მოპოვებული მასალები [6]. კახეთის ძეგლებიდან ამ პერიოდისა ჩანს ხირსის სამარხი, რომელიც სამეცნიერო ლიტერატურაში ყორღანულ სამარხად არაა ცნობილი. იგი ქვით ნაგები აკლდამაა და კერამიკაც საქმაროდ არქაული იერაშაა, რაც ყორღანული ეტაპისათვის ცოტა უცხოვრად გამოიყურება. სავარაუდოა, რომ საქმე გვაქვს ქვაყრილიან ქვის აკლდამასთან, რომელიც ხით ყოფილა გადახურული. სახურავის ჩანგრევის შემდეგ ქვაყრილი მთლიანად კამერაში იყო ჩაქცეული, რამაც აფიქრებინა გამთხრელს, რომ ეს ყორღანული ტიპის



სამარხი იყო—გავიხსენოთ სამშვილდის ქვაყრილიანი აკლამები. ასეთივე სურათი ჩანს ნუკრიანის სამარხში. რაც შეეხება მაშნაარს სამარხებს, ისანი უორმოდ, კოლექტიური, ყორღანული სამარხებია და უფრო გვიანი პერიოდია უნდა იყოს. მტკვარ-არაქსის განვითარებულ ეტაპს უნდა ეკუთვნოდეს აგრეთვე ილტოს ნაშახლარის IV ფენა. ამ პერიოდში მტკვარ-არაქსის კულტურა ფართოდ არის გაშლილი მთელს ამიერკავკასიაში, იქმნება ლოკალური ვარიანტები, რომლებიც, თავის მხრივ, ერთმანეთზე ახდენენ გავლენას.

შემდგომი პერიოდის უნდა იყოს ილტოს სამარხები (№ 1 და № 2, ქუთაისის ვახუშტი, მკვეთრად პროფილირებული ტოლჩები) და ბადაანის ნასოფლარის პირველი ეტაპი. ამ დროს, ალბათ ცოტა მოგვიანებით, ჩნდება ყორღანული სამარხები თრიალეთში (აღრებრინჯაოს ხანის) და ივრის ხეობაში. შემდეგ მოდის ბადაანის ნასახლარის მეორე პერიოდი და ორმოსამარხები, სადაც ერთმანეთის გვერდით ჩანს ტიპური მტკვარარაქსული და თრიალეთის აღრებრინჯაოს ხანის ყორღანების კერამიკა.

მტკვარ-არაქსის კულტურისთვის დამახასიათებელია თიხისშვერილებიანი მრგვალი კერები, სადგარები და დისკოიდალური ხუფები. შვერილებიანი მრგვალი კერა აღრეულ ძეგლებზე არ ჩანს. არ არის ის სამშვილდეში, კოდაში, თეთრიწყაროს ა ფენაში, ღრმახევისთავში, თრელებზე (დიდომი), კახეთის აღრეულ ძეგლებზე. აღსანიშნავია, რომ ასეთი კერა არ ჩანს ზიზანანთ გორის ქვედა ფენაში და მხოლოდ II ფენაში ჩნდება. ამ აღრეული პერიოდის ძეგლებზე კერის სხვა ტიპია დამოწმებული: ეს არის იატაკში ამოღესილი ორმო, ზოგჯერ საკმაოდ სქელი კეციტ. ზიზანანთ გორის E ფენაში სწორედ ასეთი კერებია [7]. მსგავსი კერის ფრაგმენტები ჩანს თრელის ორმოებში კერამიკასთან ერთად. ასეთივე ტიპია თეთრიწყაროს ა ფენის ე. წ. „ქორდიანი“ კერა [31]. შვერილიანი კერის ფრაგმენტები, როგორც წესი, არის იმ ნასახლარებზე ყველა ორმოში, სადაც კი ასეთი კერა უკვე არის ზმარებაში. მისი ნატეხები არ გვხვდება კიკეთში, სამშვილდეში, ღრმახევისთავში, კოდაში\*, არც საცხოვრებელ ნაგებობებში, არც ორმოებში. ორმოებში ჩნდება კერის ნატეხები, როგორც აღვნიშნეთ, ზიზანანთ გორის II ფენაში, თეთრიწყაროს ბ ფენაში და, ბუნებრივია, დიდი რაოდენობით ბადაანის ნასახლარზე. რაც შეეხება დისკოიდალურ ხუფებსა და რქისებურ სადგარებს, ისინი აღრეული პერიოდიდან ჩნდებიან ყველა ძეგლზე და ძალიან გვიანამდე აგრძელებენ არსებობას.

აპრიგად, ქვემო ქართლსა და კახეთში, მტკვარ-არაქსის კულტურის განვითარების აღრეულ საფეხურზე, თითქოს სჭარბობს ღია ფერის კერამიკა. კეციშურეგია ქვიშა, შამოტი, ზოგჯერ მცირე რაოდენობით მცენარეული მინარევი; კეცი ერთფენიანია. ჭურჭლის ფორმებში წამყვანი ადგილი უკავია ბრტყელ-

\* კოდაში მხოლოდ ერთ ორმოში აღმოჩნდა მინიატურული კერის მოდელი, რომელიც ნოგვიანო, აკლამების პერიოდს, უნდა ეკუთვნოდეს.

ძირიან ფართო ჯამებს, უფრო ხშირად ფადაშლილი გვერდებით, ზარისებურ-პირიან და თუნგვს ტიპის ჭურჭელს, რაც ძირითადად უყურთა, ან გააჩნია ძალზე პატარა ყურები. ზედაპირი უმეტესად გაპრიალეპულია, შემკულობა იშვიათია, არის ჭურჭლის ხუფები და სადგარები.

მომღევნო საფეხურზე წამყვანი ხდება მუქი მონაცრისფრო-მოყავისფრო კერამიკა. ჩნდება შავი ფერისა და განაგრძობს არსებობას ღია ფერის კერამიკა. ჭურჭლის ზედაპირი კარგად არის გაპრიალეპული, კეცი ორ და სამფენიანია. ჩნდება ნახევარსფერული ყურები. შემკულობა თავდაპირველად ჭურჭელს ცალ მხარეს აქვს, შემდეგ კი ირგვლივ შემოუყვება და მრავალსახა ხდება. ჩნდება სიუჟეტური შემკულობა. მცენარეული მინარევი აღარ გვხვდება, ჩნდება მრგვალი, შევარილებიანი კერა.

შემდგომ ეტაპზე ჩნდება რთულპროფილიანი, ე. წ. სამწილადტანიანი, კერამიკა, რთული რელიეფური ჩაღარულ-ამოღარული შემკულობით.

ამრიგად, მტკვარარაქსული კერამიკა ქვემო ქართლსა და კახეთში განვითარების სამი საფეხურის გამოყოფის საშუალებას გვაძლევს. ამ ორ რეგიონში, როგორც ჩანს, კერამიკული წარმოების განვითარება ერთგვაროვნად მიმდინარეობს.

მტკვარ-არაქსის კულტურის პირველ ეტაპზე კერამიკა თითქმის ყველგან ერთგვაროვანია. საქართველოში ეს არის დიდუბე-კიკეთის ჯგუფის ძეგლები, სომხეთში ამ პერიოდს მიაკუთვნებენ ელარუს ჯგუფს, ხოლო აზერბაიჯანში — ბაბადერევიშის ადრეულ საფეხურს.

ქვემო ქართლისა და კახეთის ძეგლები ლითონის ინვენტარით ღარიბია. ყველაზე მეტი — 5 ნივთი (2 ერთნახევარხვიიანი სასაფეთქლე რგოლი, 2 ზამბარისებური ზვია და 1 ორსპირალიანი ტიპის ქინძისთავი) — სამშვილდის აკლდამებშია აღმოჩენილი. ნასახლარზე არც პირველ და არც მეორე ფენაში ლითონი არ არის.

საპი ლითონის ნივთი გვაქვს ოზნიდან: ბიპირამიდული ისრისპირი, ოთხკუთხა განივკვეთიანი ისრისპირი, ძალზე დაშლილი სატევრის პირი. ღაიძმაზადან 2 ქინძისთავი და ხვიათა ფრაგმენტები. ბეშთაშენიდან გვაქვს სპილენძის ფრაგმენტი, რომელსაც ბ. კუფტინი ორვალუტიანი საკინძის ნატეხად მიიჩნევს.

ივრის ხეობაში, გორშევარდენის ყორღანებში, აღმოჩნდა ორი ბრინჯაოს ისრისპირი ოთხკუთხა და რომბული განივკვეთით, ორი საყურე რგოლი და ორი რალაც ფირფიტის, შეიძლება რისამე გარსაკრავის, ფრაგმენტი სამანგვლე ნახვრეტებით.

სასაფეთქლე რგოლები, ხეიები, ისრისპირები ფართოდ არის გავრცელებული მთელს კავკასიაში. ცხვრის რქისებურ თავდახვეული საკინძები არის ურბნისში, ქვაცხელაზე, ამირანის გორაზე, ქორეთში — ნაჩერქეზევზე. ერთი ასეთი საკინძი ინახება სიღნაღის მხარეთმცოდნეობის მუზეუმში სოფ. ქვემო შალაროდან.

ბადაანის ნასახლარზე ლითონის ნივთები უფრო მრავლად არის — 15 ერთეული. ესენია ოთხკუთხა თუ მრგვალგანივეკეთიანი ისრისპირები, სახვრეტები, აკამოკაუტებული საკინძები, ერთნახევარხვიანი რგოლები, საჭრეთელი, სატეხი და ორი ცული. აქვეა აღსანიშნავი ნუკრიანის სამარხში აღმოჩენილი ყუნწგახვრეტილი სატევეარი. საჭრეთელიცა და სატეხიც ჰგავს საჩხერის ასეთ-სავე ნივთს, მსგავსი სატეხი აღმოჩენილია ჟინვალში, ბედენის ყორღანში.

ბადაანიდან აღსანიშნავია ცულის ყალიბის თიხის სამი ფრაგმენტი და ორი ცული — ერთი ყუადაქანებული და ერთი ყუამილიანი. ყველაზე ახლო ანალოგები მათაც საჩხერის მასალებთან ეძებნებათ. საკმაოდ არქაული ფორმისაა ნუკრიანის სატევერისპირიც, ჰგავს ხიზანანთგორის C ფენის სატევერის პირს, მხოლოდ ნახვრეტიანი ყუნწის გამო ცოტა უფრო გვიანი ეტაპისა უნდა იყოს.

ამ ლითონის ნივთებიდან ჰპექტრული ანალიზი მხოლოდ სამშვილდის ორ ნივთს გაუკეთდა — საკინძსა და ზამბარისებურ ხვიას. როგორც ირკვევა, სამშვილდის ლითონი დარიშხანიანი ბრინჯაოა, ძალზე განსხვავებული დარიშხანის შემცველობით: საკინძში — 1,9%, ზამბარისებურ ხვიაში — 13,3%.

ს ა ლ დ ე ი ს ო ღ ა რ ს ე ბ უ ლ ი მონაცემებით ჩანს, რომ შიდა ქართლას ინტენსიური ათვისება აღრებრინჯაოს ხანაში იწყება, მანამდე იგი ნაკლებად დასახლებული ჩანს [47]. საფიქრებელია, რომ მტკვარ-არაქსის კულტურა აქ, აღრეულ საფეხურზე, ძირითადად ქვემო ქართლიდან ვრცელდება [42]. შემდეგში იგი აქ იმდენად თავისებურ სახეს იღებს, რომ ზოგი ავტორი მას ცალკე კულტურადაც კი გამოყოფს [7].

შიდა ქართლში აღმოჩენილია მტკვარ-არაქსის კულტურის რამდენიმე ათეული ძეგლი. გვხვდება როგორც ნასახლარები, ისე სამაროვნები, მიკვლეული უმთავრესად ველებსა და მთისწინა ზოლში [27].

აღრებრინჯაოს ხანის ორი სამეურნეო ორმო და ნასახლარის ნაშთი გაითხარა მცხეთის რაიონში, მუხათგვერდი II სამაროვანზე. ქვის წრეებით შემოსაზღვრულ, მომრგვალებულ ორმოებში აღმოჩნდა მტკვარ-არაქსის კულტურის მოგვიანო ეტაპის ამსახველი კერამიკა, ობსიდიანის ანატეკები და წერილფეხა რქოსანი საქონლის ძვლები. არქაული კერამიკის შემცველი ორმოებში გაიწმინდა წერიოვან II-ზეც. ამავე პერიოდის ნაშთები გამოვლინდა სოფ. ჩარდახშიც [49]. სამეურნეო ორმოები და ორმოსამარხები დადასტურდა ამავე რაიონის კიდევ სამ პუნქტში: ნატახტარზე, მცხეთის გორასა და ლართისკარში, ჰადაც მტკვარ-არაქსის კულტურის სხვადასხვა პერიოდის კერამიკა იქნა აღმოჩენილი [17].

აღსანიშნავია კასპის რაიონში, სოფ. კავთისხევში, აღმოჩენილი ციხიავორა, რომელზეც ამ კულტურის ფენა გამოვლინდა. ერთ-ერთ ფენაში გაიწმინდა კუთხეებმომრგვალებული შენობა, რომელშიც მრავლად იყო

ამ დროის თიხის კურქელი. აღრებრინჯაოს ხანის ფენები დაფიქსირდა ამავე რაიონში კიდევ სამ ბორცვზე: გორაკაზე, ალაიანი I-ზე და ახალციხეზე [31]. ქ. კასპის დასავლეთით, აშურაინის ველზე, მდ. მტკვრის მაღალი ტერასის კიდეზე გამოვლენილ კულტურულ ფენაში მრავლად იყო ამ დროის კერამიკის ფრაგმენტები. სინქრონული მასალა მახლობლად არსებულ ნახანძრალ კულტურულ ფენაშიც აღმოჩნდა [92].

ამავე ხანის ნასახლარის ნაშთი გაითხარა მეტეხის სადგურთან. აქ; ვაკე ადგილას, გამართული ნაგებობები მრგვალი ან ოვალური ფორმისა უნდა ყოფილიყო, სარ-ლასტით ნაგები [20]. ოთხკუთხა ფორმის შენობის ნაშთი იქნა მიკვლეული ჩოჩეთის ნასახლარზე [65].

ასეთივე მოყვანილობის შენობები უნდა იყოს ქ. გორთან, კვერნაქის ნასახლარზეც [65]. აქვე ახლოს, მდ. მტკვრის ნაპირას, ადგილ „ღამბარეულზეც“ დადასტურდა აღრებრინჯაოს ხანის ნასახლარი [24]. ამავე რაიონშია მიკვლეული შიდა ქართლის ერთ-ერთი მნიშვნელოვანი ძეგლი — გუდაბერტყა. იგი ქ. გორის აღმოსავლეთით 7 კმ-ზე მდებარეობს და საკმაოდ მაღალ ბორცვზეა განლაგებული. ახლო ნასახლარებთან მიმართებაში მას ცენტრალური ადგილი უკავია. ნასახლარს ალიზის დამცველი ზღუდე შემოუყვება [15].

მრავლადაა აღრებრინჯაოს ხანის ძეგლები მტკვრის ხეობის აყოლებაზე — ქარელის რაიონშიც. აქვეა გამოვლენილი ისეთი საკვანძო ნასახლარები, როგორცაა ქვაცხელა და ხიზანანთ გორა.

ორივე ნასახლარი მტკვრის მარცხენა მაღალ ტერასაზე მდებარეობს. მათზე კარგად გამოირჩევა შენობათა სტრატეგრაფია. აქ, ნასახლართა გვერდით, სამაროვნებიც აღმოჩნდა [36, 35]. ანალოგიური ფორმის შენობები ქვაცხელა მახლობლად, ბაქთისერებზეც დადასტურდა [65].

მტკვრის მარცხენა ნაპირზე, დიდი ახალსოფლის ტერიტორიაზეცაა აღრებრინჯაოს ხანის ნაშთები [46]. სინქრონული მასალები აიკრიფა ადგილ ციხიანაზეც [100].

ქარელის რაიონშივე, არადეთის ჩრდილო გორაზე, აღმოჩნდა აღრებიანჯაოს ხანის მასალის შემცველი სამარხები [2]. მტკვარსა და ფრონეს შორის მოქცეულ კონცხის თხემზე, მრავალფენიან ნასახლარ ბერიკლდეებზეც გამოვლინდა აღრებრინჯაოს ხანის ფენები [28].

მრავლად გვხვდება ამავე დროს ძეგლები შიდა ქართლის ჩრდილო ზოლშიც. ცხინვალის მიდამოებში შესწავლილ ქულბაქების ბორცვსა და კულახომზე გამოვლინდა თიხატყვანილი მოედნები მრგვალი კერებით, რომლებიც, შესაძლოა, შიდა ქართლში დადასტურებული ტიპის შენობის ნაშთების წარმოადგენდა [42, 65]. ამ დროის ძეგლები აღმოჩნდა იქვე — ზღუდრის ბორცვსა და ზღუდრის გვერდაზე [41].

ციხნვალთანვე, მდ. ლიახვის ნაპირზე მდებარე ნაცარგორის ბორცვის ქვადა ფენაში, ძლიერ დაზიანებული ნასახლარის გვერდით აღმოჩნდა ხუთი ორმოსამარხი მკირეოდენი სამარხეული ინვენტარით [4]. აქვე უნდა მოვიხ-

სენიოთ ერთი ადრეული სამარხი ქვესათალის სამაროვნიდან (ტაბ. CII—11) და ერთი ქვაყრილიანი სამარხი სოფ. ნულიდან (ტაბ. CII—15). [41].

მტკვარ-არაქსის კულტურის სამაროვანია მიკვლეული ზნაურის რაიონის სოფ. ძალინასთან [41].

ამ კულტურის არაერთი ძეგლია აღმოჩენილი არაგვის ხეობაშიც. ორფენიანი ნასახლარი იქნა მიკვლეული სოფ. შპაღიჯვართან, მდ. ნარეკვავის მაღალ ნაპირას არსებულ ბორცვზე. ქვედა ფენაში გაითხარა მომრგვალებულ-კუთხეებიანი შენობა და არქეოლოგიური მასალის შემცველი რამოდენიმე საშუალო ორმო [116].

მდ. არაგვის მარცხენა ნაპირას, აბანოსხევის ნასახლარზე, გაითხარა არქეოლოგიური მასალით მდიდარი ორმოები და სამარხები. ამ დროის ნაწარმი აღმოჩნდა საქართველოს სამხედრო გზასთან, ქვემო არანისის აღმოსავლეთ ნაწილში, ადგილ შარნულზეც. საკუთრივ ქვემო არანისშიც (ახალი ჟინვალ) აღმოჩნდა ადრებრინჯაოს ხანის ნასახლარი, სადაც ასამდე ორმო გაითხარა. მათი უმეტესობა შეიცავდა მტკვარ-არაქსის კულტურის მრავალფენოვან მასალას. ადრედან შუაბრინჯაოს ხანაზე გარდამავალი ეტაპის მასალა გამოვლინდა ჟინვალის საკულტო ძეგლებზე, რამდენადმე ადრეული კერამიკა—ჯვრის უღელტეხილთან, კაიშაურის პლატოზე [58].

ჩამოთვლილი ძეგლებიდან ჩანს, რომ შიდა ქართლში ადრებრინჯაოს ხანაში დასახლება უმთავრესად მდინარისპირა ტერასებსა და ბორცვებზეა, რაც თავდაცვითი და მეურნეობრივი ფაქტორებით იყო ნაკარნახევი [14]. ეს ძეგლები განსაკუთრებით მრავალადა კონცენტრირებული მდ. მტკვრის გასწვრივ და ქართლის ვაკიდან კავკასიონის მხარისკენ შეფენილ გორაკებსა და მთის ტოტებზე [14]. გამოანგარიშებულია, რომ მდ. მტკვრის ხეობაში 8 კმ-ზე საშუალოდ ერთი ნასახლარი მოდის. ზოგჯერ მათ შორის მანძილი კიდევ უფრო მცირეა [27].

შიდა ქართლის ადრებრინჯაოს ხანის ძეგლების ქრონოლოგიური განსაზღვრისათვის დიდი მნიშვნელობა ენიჭება ქვეცხელას C<sub>1</sub> ჰორიზონტიდან ჰრღებულ რადიოკარბონულ თარიღს (ძვ. წ. 2800±90). ამ თარიღის, სტრატოგრაფიული მონაცემებისა და სხვა ფაქტორების გათვალისწინებით, შესაძლებელი ხდება შიდა ქართლში ადრებრინჯაოს ხანის კულტურის გავრცელების და მისი აქ არსებობის დროის საფარულად განსაზღვრა. როგორც ჩანს, მტკვარ-არაქსის კულტურის აქ გამოჩენა ძვ.წ. IV ათასწ. ბოლოს იწყება და დაახლოებით სვ. წ. III ათასწ. მეორე ნახევრამდე გრძელდება [70].

სტრატოგრაფიული მონაცემებისა და არქეოლოგიური მასალის ტიპოლოგიური ანალიზის საფუძველზე შემუშავებულია შიდა ქართლის ადრებრინჯაოს ხანის ძეგლების პერიოდიზაციის სქემაც. იგი საშუალებას იძლევა თვალი გავადევნოთ ამ ხანის კულტურის განვითარების სურათს. ჩანს, რომ შიდა ქართლში ადრებრინჯაოს ხანა მტკვარ-არაქსის კულტურის ადრეული ეტაპის რამდენადმე მოგვიანო საფეხურზე იწყება [42]. ადრეულ ძეგლებად მიჩნეუ-

ლია ხიზანანთ გორის E ფენა, დიდი ახალსოფელი, წეროვანი I—II, აბანო-ხევის ნაწილი, შარნეული და სხვა [58.7.49.46].

განვითარებულ პერიოდს მიეკუთვნება: ქულბაქები, ზღუდერი, ხიზანანთ გორა, ქვაცხელა D, C, ქვაცხელას სამაროვანი, ციხაგორა, მცხეთოს გორა, ნატახტარი და სხვ. [59.42.7.17].

უძველესი პერიოდის სოფლისა და შენობის ტიპის შესახებ ჯერჯერობით შედარებით მცირე მონაცემები არსებობს. ამ მხრივ ხიზანანთ გორის ნასახლარი მეტ ინფორმაციას იძლევა. ირკვევა, რომ E ფენის შენობები გაშენებული იყო ერთ მთლიან, თიხით მოტკეპნილ მოედანზე, სადაც აქა-იქ ჩადგმული იყო სტაციონარული კერები. შართალია, აქ არაა დაფიქსირებული შენობების კედლები და იატაკი, მაგრამ კერების არსებობა და შენობათა კედლების სარებისათვის განკუთვნილი ორმოების ნაკვალევი ნაგებობის არსებობაზე მიუთითებს [7]. ეს ნაგებობები მცირე წრიული ფორმისაა, მოწნული ფაცხისმაგვარი, გუმბათური ან ორფერდა გადახურვით. თავისი წრიული ფორმით ეს ნაგებობები განსხვავდება შემდგომში შიდა ქართლისათვის დამახასიათებელი „სტანდარტული“ ტიპის ნაგებობებისაგან და უფრო მეტად ემსგავსება წინარე მტკვარ-არაქსული ხანის შენობებს, თუმცა, მისგან განსხვავებით, გააჩნია ზოვი სიახლეც, რაც სამშენებლოდ ხის გამოყენებაში, თიხით შელესილი კედლების არსებობასა და სხვ. გამოიხატება [7.65].

ამავე ფენაში გვხვდება არქეოლოგიური მასალით მდიდარი სამეურნეო და საკულტო დანიშნულების ორმოებიც [7].

ცნობილია ამ პერიოდის რამდენიმე სამარხიც. ხიზანანთ გორის E ფენაში ერთ-ერთ ორმოს ჩაჭრილი აქვს ორმოსამარხი, რომელშიც მიცვალებული გვერდზეა დაკრძალული, მოკრუნჩხულად [7]. ამგვარივე სამარხები აღმოჩენილია წეროვანზეც [17]. გრუნტული სამარხები გაითხარა აბანოსხევშიც. მათში მიცვალებული გვერდზეა დაკრძალული, მოკრუნჩხულად. სამარხეულ ინვენტარს წარმოადგენს ჭურჭელი, კვირისტავი, ზოგჯერ ცხოველის თავის ქალა და სხვა [30].

როგორც ჩანს, ორმოსამარხი სამარხის უძველეს ტიპს წარმოადგენს შიდა ქართლში. ამგვარი სამარხი მრავლადაა მტკვარ-არაქსის კულტურაში. განსაკუთრებით ფართოდ იგი (გვხვდება ყორღანებიც) შიდა ქართლში იკიდებს ფეხს და აქ ამ კულტურის ბოლომდე აგრძელებს არსებობას. შიდა ქართლი რამდენადმე განირჩევა მტკვარ-არაქსის კულტურის გავრცელების სამხრეთი ოლქებისაგან, სადაც განსხვავებული ტიპის სამარხებიცაა ცნობილი [27].

ამ დროის კერამიკული მასალა საკმაოდ მრავალფეროვანია. გვხვდება კერები, სადგარები, სხვადასხვა ფორმისა და დანიშნულების თიხის ჭურჭელი და სხვ. ხიზანანთ გორის E ფენის მაგალითზე ჩანს, რომ ამ დროს გამოიყენებოდა იატაკზე გადალესილი ბორღოურიანი კერა [7]. ახალსოფელი ტიპის კერა რამდენადმე იშვიათია მტკვარ-არაქსის კულტურისათვის. მისი ერთეული

ცალები ცნობილია ქიულ-თეფე II [48], ახალციხის ამირანის გორაზე [33] და სხვა. ასეთ კერაში ძლიერი ცეცხლის დანთება შეუძლებელი იყო [7]. ამიტომ გამოიჩინებენ მისი პრაქტიკული გამოყენების შესაძლებლობას და მას უფრო საკულტო დანიშნულებისად თვლიან [7]. კერასთანაა დაკავშირებული სადგარები. ხიზანანთ გორის E ფენაში უმთავრესად რქისებური სადგარები და მოწმებული [7]. გვხვდება აგრეთვე ნალისებური სადგარიც [7]. რქისებრი სადგარი კარგადაა ცნობილი მტკვარ-არაქსის კულტურაში. მას ვხვდებით ზემო ავჭალაში [41], კიკეთში [21], ჩრდილოეთ კავკასიაში — დოლინსკოესა და ლუგოვოს ნასახლარზე [93], სომხეთში — შენგავითზე [110], შრეშბლურზე [110] და სხვა. ეს სადგარი მთვარის (ხარის) კულტთან უნდა იყოს დაკავშირებული ისევე, როგორც ნალისებრი სადგარი [41]. ეს უკანასკნელიც მრავლადაა აღმოჩენილი ამ კულტურის ძეგლებზე. იგი ცნობილია ზღუდრის გვერდადან [41], ოზნიდან [78], ამირანის გორიდან [33]. განსაკუთრებით მრავლადაა ნაპოვნი ამგვარი სადგარი მტკვარ-არაქსის კულტურის გავრცელების სამხრეთ რაიონებში. სომხეთში ის აღმოჩენილია შენგავითზე, მოხრაბლურზე, არიჭში [114], ანატოლიაში — ალიშარ-ჰუიკუზე, თეფე-სიქზე და სხვა [123].

ამ დროს თიხის ჭურჭელი ბევრ საერთოს პოულობს მტკვარ-არაქსის კულტურის არქაულ დიდუბე-კიკეთის კერამიკასთან. იგი წარმოდგენილია ძირითადად მორუხნო-მოყვითალო ფერის ღრმა ჯამებით, ტოლჩებით, კათხებით, ქვაბქოთნებით და სხვა. მისთვის დამახასიათებელია განიერი ცილინდრული ან გამოყვანილი ყელი, დაბალი გამობერილი მუცელი და ბრტყელი ან ოდნავ შედრეკილი ძირი. გვხვდება კვერცხისებრტანიანი ცალებიც. უმრავლესობას აქვს ზურგწიბოიანი ყური. უმთავრესად ჩანს ნაკაწრი ორნამენტი, რომელიც შემდგომად განაგრძობს არსებობას და დამახასიათებელი ხდება შიდა ქართლის კერამიკისათვის [42.7].

შიდა ქართლში ამ დროის ძეგლებზე ლითონის ნივთები არ აღმოჩენილა. იგი აქ მომდევნო საფეხურზე იჩენს თავს. რაც შეეხება ქვის, ძვლისა და რქის ნივთებს, გვხვდება კაქის ნამგლის ჩასართავეები დაკბილული სამუშაო პირით, უხეში მცოცავი რეტუსით დამუშავებული. ხიზანანთ გორის E ფენაში აღმოჩნდა საქონლის რქის თიხი, ფართო სატარე ნახვრეტით [7].

მტკვარ-არაქსის კულტურის განვითარებულ პერიოდშიც კვლავ განაგრძობს არსებობას მრგვალი ფორმის შენობა თიხით შელესილი კედლებით. ბრტყელი, ბანური გადახურვა ცენტრალურ სვეტს ეყრდნობა [7]. თავს იჩენს შენობის ახალი ტიპიც — სწორკუთხა ნაგებობა, რომელსაც გადმონაშთის სახით მეტ-ნაკლებად მომრგვალებული კუთხეები აქვს, და ცენტრალურ ბოძს ეყრდნობა. ამგვარი შენობა ამიერიდან აქ ნაგებობის წამყვანი ტიპი ხდება და არ იცვლება ამ კულტურის ბოლომდე [7.65].

ხიზანანთ გორის D ფენის მრგვალი შენობების იატაკი ნალესია ნაცრიზ ფენებად და წითლადაა შეღებილი. შეღებილი იყო კედლის ფრაგმენტებიც.

იატაკის ცენტრში ჩადგმული იყო სტაციონარული შვერილიანი კერა, რომლის უკან ამოღებულია დედაბოძის ორმო. კედლის ვასწვრივ, იატაკზე, ნაცრით მოლესილია 3—4 სმ სიმაღლის წრიული შემადგენების რიგი. ოთახს აქვს ასევე სარ-ლასტიანი ნაგები წრიული, ერთი მეტრი სიგაისა მინაშენი.

ამავე პერიოდის მომდევნო ხიზანანთ გორა-ქვაცხელას C ფენაში კვლავაც ვხვდებით მრგვალი შენობა, მაგრამ იშვიათად, წამყვანი უკვე ე. წ. „სტანდარტული“ ტიპის მოგრო, კუთხეებმომრგვალებული ნაგებობა ხდება [7.65], რომელიც შედგება ოთხკუთხა ოთახისა და სწორკუთხა მინაშენისაგან, გადახურულია დედაბოძა და კედლებზე დაყრდნობილი ხის ძელების ერთიანი ბრტყელი სახურავით. თიხალესილი იატაკის შუაში მრგვალი შვერილებიანი კერაა. ქვაცხელას მაგალითით ჩანს, რომ სახლები დაჯგუფებულია გასასვლელებსა და პატარა მოედნების გარშემო, ერთმანეთთან მჭიდროდაა ნაშენი და ორმწკრივად განლაგებული ისე, რომ ნასახლარის შუა-ულში ჩრდილო-აღმოსავლეთიდან სამხრეთ-დასავლეთისაკენ მიმართულ ერთგვარ ღერძს ქმნიან. მისგან აღმოსავლეთითა და დასავლეთით დაახლოებით ასეთივე მიმართულებას ფართო დასასვლელებია დატოვებული. აქვეა რამდენიმე მოედანიც. დანარჩენი სახლები შედარებით თავისუფლადაა განლაგებული მცირე ჯგუფებად. შენობათა კარები და გასასვლელები მიმართულია მოედნისაკენ. სახლების უმრავლესობა ორიენტირებულია ჩრდილო-აღმოსავლეთით ან სამხრეთ-დასავლეთით, რაც აიხსნება მტკვრის ხეობაში წლის განმავლობაში აღმოსავლეთის ან დასავლეთის ძლიერი და ჰუმიდვი ქარებით [36].

ამგვარივე ტიპის შენობები უნდა ყოფილიყო ქულბაქებზე, ჩოჩეთში, ბაქთისერებსა და კვერნაქზეც [65]. ამ დროიდან მოკიდებული შიდა ქართლში საბოლოოდ ყალიბდება ნაგებობის ეს ტიპი, რომელიც აქ მტკვარ-არაქსის კულტურის ბოლომდე არსებობს და როგორც ჩანს, სავსებით შეესაბამება იმდროინდელი საზოგადოების მოთხოვნილებებს [42].

ამ პერიოდში მიცვალებულის დასაკრძალავად კვლავ იყენებენ ორმოსამარხებს, რომელთაც ვხვდებით როგორც საკუთრივ ნასახლარის ტერიტორიაზე, ისე მის გარეთაც. ქვაცხელაზე, ნასახლარის ტერიტორიაზე მიკვლეულ სამაროვანზე სამარხები ორ იარუსადაა იგანლაგებული. ქვედა გრუნტული სამარხებია, რომელთა ორმო ამოვსებული იყო შაკი ფერის თიხნარი მიწით. მიცვალებული გვერდზე იყო დაკრძალული მოკრუნჩხულად. ჩატანებული ჰქონდა თიხის ჭურჭლები, ლითონის, ქვისა და ძვლის სამკაული [36].

ზედა იარუსის სამარხები ღრმა ორმოშია გამართული, რომელზეც ქვაყრილია. ორმოს კედლები ზოგჯერ რიყის ქვითაა ამოყვანილი, ძირი კი მოკირწყლულია კენჭებით. სამარხთა ნაწილში ერთზე მეტი მიცვალებულის ძვლებია. მიცვალებული აქაც გვერდზეა დაკრძალული მოკრუნჩხულად და ქვედა იარუსის მსგავს ინვენტარს შეიცავს [36].

ინდივიდუალური ორმოსამარხები გაითხარა ურბნისის ნაქალაქარის ტერიტორიაზე. ძვლების ცუდი დაცულობის მიუხედავად ჩანს, რომ დასაკრ-



ძალაგად იყენებდნენ სპეციალურად გაჭრილ ორმოებს, რომელთა ძირზეც ასვენებდნენ მიცვალებულს გვერდზე, მოკრუნჩხულად. ყველა სამარხი შეიცავს თიხის კურკელსა და ლითონის ნივთებს [35].

განვითარებული პერიოდის შიდა ქართლის კერამიკა, წინა პერიოდის თიხის კურკელთან შედარებით, საგრძნობ სხვაობას ავლენს. ამ დროს უკვე ყალიბდება ყველა ის ძირითადი ელემენტი, რომელიც შემდგომ კიდევ უფრო იხვეწება და ხიზანაანთ გორა — ქვაცხელა C ფენიდან მოკიდებული დამახასიათებელი ხდება შიდა ქართლის მტკვარ-არაქსის კულტურის წრისათვის [42], ძველიდან წამოსული ნიშნები გადმონაშთის სახით გვხვდება და თანდათან ადგილს უთმობს ახალს. ამ მხრივ საინტერესოა ცხინვალის მახლობლად ქულბაქების ბორცვზე მოპოვებული თიხის კურკელი, სადაც თითქოს ყველაზე უკეთ შეიმჩნევა მისი ერთგვარად გარდამავლური ბუნება. აქ აღმოჩენილი თითქმის ყველა კურკლის ფორმა შემდეგში შიდა ქართლის კერამიკული კომპლექსისათვისაა დამახასიათებელი. ზოგიერთი კურკელი ჯერ კიდევ ემსგავსება დიდუბე-კიკეთის ჯგუფის კერამიკას, თუმცა მასში უკვე შეიმჩნევა ის ნიშნები, რომლებიც შემდეგში ამავე ტიპის შიდაქართლურ კურკელს ედება საფუძვლად. შიდა ქართლის კერამიკის თავისებურებების მოუხედავად, მასში განვითარების მთელ მანძილზე ცოცხლობს საერთოდან მომდინარე ნიშნები [42].

ხიზანაანთ გორაზე მკვეთრი სხვაობა კერამიკაში D ფენაში ჩანს. აქ უკვე ჩამოყალიბებულია შიდა ქართლისათვის დამახასიათებელი ყველა ძირითადი ელემენტი: კურკლის ყელი კარგავს ცილინდრულ მოყვანილობას და უფრო გამოყვანილ ფორმას იღებს, პირი ფართოდაა გადაშლილი, ქრება მკვეთრი გარდატეხის ხაზი მხართან, მუცელზე ჩნდება მკვეთრი წიბური და სხვა. ეს ახალი ელემენტები კიდევ უფრო იხვეწება, ყალიბდება და შემდგომ მის განვითარებაში თვალსაჩინო ცვლილებები აღარ შეიმჩნევა [42]; ფორმისა და დანიშნულების მიხედვით თიხის კურკელი მრავალგვარია: გვხვდება როგორც მომცრაო ზომის კათხები, ბადები, ჯამები, ხელადები, ისე მოზრდილი ქვაბქოთნები, ქოთნები და დიდი ზომის ფართოყელიანი დერკები. კურკელი უმთავრესად შავად ან მოვარდისფრო-მოწაბლისფროდაა გამომწვარ-გაპირიანებული [36].

თავისებურ ხასიათს იღებს აგრეთვე კურკლის შემკობის წესიც. რელიეფური ორნამენტი მისთვის ნაკლებადაა დამახასიათებელი. ვერც სპირალურმა მოტივმა მოიკიდა მინცდამინც აქ ფეხი. სამაგიეროდ ფართოდ გრცელდება კურკლის გრაფიკული ორნამენტი. ამგვარად შემკული კურკელი მოგვიანებით კიდევ უფრო ხშირდება. ეს ორნამენტი მეტწილად მარტივი სახისაა: ტეხილი ხაზები, რომბები და სხვა. კურკლის შესამკობად ზოგჯერ გამოყენებულია საღებავიც [36].

ქვაცხელას C ფენაში აღმოჩენილი ზოგიერთი კურკლის კორპუსი მონაცრისფრო-რუხი ფერის ანგობითაა დაფარული, ყელი კი წითლადაა შეღებილი. ამ ორი ფერის საზღვარზე შემოვლებულია შავი ზოლის სარტყელი, რომლის

ზემოთ და ქვემოთ მოთავსებულია ცალკეული სახეები: შეინიშნება ირმის გამოსახულება და გეომეტრიული მოტივები [36]. შეიძლება ითქვას, რომ მოხატული კერამიკის არსებობით შიდა ქართლი კიდევ ერთ თავისებურებას ავლენს მტკვარ-არაქსის კულტურის სხვა რეგიონებთან შედარებით. მოხატული კერამიკის აქ გამოჩენას წინა აზიასთან ურთიერთობას უკავშირებენ, თუმცა სტილის თვალსაზრისით მათ შორის დიდ სხვაობასაც შენიშნავენ [36.41].

ამ ეტაპზე უმთავრესად გვხვდება თიხის მრგვალი, შვერილებიანი კერა. იგი ორი ტიპისაა: სტაციონარული და გაღასატანი. ამგვარი კერა კარგადაა ცნობილი მტკვარ-არაქსის კულტურაში, განსაკუთრებით შიდა ქართლსა და ცენტრალურ ამიერკავკასიის ძეგლებსათვის. [94]. მისი დანიშნულების შესახებ არაერთი აზრია გამოთქმული. როგორც ჩანს, შვერილებიანი მრგვალი კერა ერთდროულად მატარებელი იყო როგორც საკულტო, ისე სამეურნეო ფუნქციისა [41].

კერის სადგარებიდან აღსანიშნავია ხიზანაანთ გორასა და ქვაცხელაზე აღმოჩენილი კოქისებრი, ზომორფული და სხვა ტიპის სადგარები [7.36], ცნობილი ამიერკავკასიის, ჩრდილო კავკასიისა და მცირე აზიის ძტკვარარაქსული კულტურის ძეგლებიდან.

ცალკე ჯგუფს ქმნის თიხის ზომორფული და ანტროპომორფული მცირე ზომის ქანდაკებები. ზომორფული ქანდაკებების უმეტესობა ცხვრისაა: ამგვარი ქანდაკებებიც მრავლადაა მტკვარ-არაქსის კულტურის ნასახლარებზე.

ქვაცხელას C ფენაში რამდენიმე ანტროპომორფული ქანდაკებაა აღმოჩენილი. მათ აერთიანებთ სქემატურად გამოძერწილი ტორსი და ბიუსტი, სუსტად გამოხატული მკლავები, ზემოდან ბრტყლად დაქანებული კეფა. სქემატურია პირისახის ნაკვთებიც და ტანსაცმელიც. თავსაბურისა და თმის მოყვანილობითა და სამოსელით შეიძლება მესოპოტამიური ანალოგების დანახვა. ერთ მათგანზე განიჩქევა მამაკაცი, მღვდრობითი სქესის წიშანი არც ერთს არა აქვს [36].

აღნიშნული ეტაპი, გარდა მნიშვნელოვანი ძვრებისა ნაგებობების ტიპსა და კერამიკულ ნაწარმში ნიშანდობლივია იმითაც, რომ ამ დროს შიდა ქართლში მტკვარ-არაქსის კულტურის ძეგლებზე კარგადაა წარმოდგენილი ლითონის ნივთები და ამიერიდან აქ საკმაოდ დაწინაურებული მეტალურგიული ცენტრის არსებობა ივარაუდება [1]. მართალია, აქ აღმოჩენილი ლითონის მთელი რიგი ნივთების ფორმა, მტკვარ-არაქსის კულტურის ლითონის ნივთების უმეტესობის მსგავსად, თავის საწყისებს წინა აზიიდან იღებს, მაგრამ შემდგომ ტრანსფორმირდება და თავისებური, „კავკასიური“ ელფერი ეძლევა, ისე, რომ მათი ადგილობრივი წარმოება ეჭვს არ იწვევს [42]. ამის პარალელურად ჩნდება იარაღ-სამკაულის უკვე ადგილობრივად ჩამოყალიბებული, მხოლოდ მისთვის დამახასიათებელი ფორმებიც [42].

შიდა ქართლში ისევე, როგორც საერთოდ მტკვარ-არაქსის კულტურის სხვა ოლქებში, გავრცელებული იყო ღარიშხანიანი ჰპილენძის ნივთები [41].

ამგვარ ლითონს მაღალი საჩამომსხმელო თვისებები აქვს: ადვილად ავსებს ყოველგვარი კონფიგურაციის ყალიბს, ზუსტად იმეორებს მის ფორმებს და კარგი ხარისხის სხმულს იძლევა. თუმცა ამავე დროს იგი მყიფეა. რამდენადაც ამგვარი შემადგენლობის ლითონისაგან მხოლოდ სამკაულებია ნაკეთები, საფიქრებელია, რომ ძველი მელითონებისთვის ცნობილი ყოფილა დარიშხანით მდიდარი ჰაილენძის თვისებები. შიდა ქართლის ძეგლების — ხიზანანთ გორას, ქვაცხელას, ურბნისის — მაგალითზე ჩანს, რომ აქ მოსახლე ტომები უკვე ნამდვილი მეტალურგები არიან, რომლებიც კარგად ფლობენ მდინისაგან ლითონის გამოღობას, ნამზადის მიღებას და მისგან სხვადასხვა დანიშნულების ნივთების გამოჭედვას; დაუფლებულნი არიან ჩამოსხმის ტექნოლოგიას. ბევრი ნივთი დამზადებულია ჩამოსხმით, დამატებითი ქედვითი დამუშავების გარეშე. ქედვა-ჩამოსხმის მეთოდებთან ერთად, აქ ვხვდებით ლითონის დამუშავების სხვა დამატებითი ხერხების გამოყენებასაც [1].

შიდა ქართლიდან მრავალფეროვანი და მრავალგვარი ფორმისა თუ დანიშნულების ლითონის ნივთები მომდინარეობს. გვხვდება როგორც იარაღი, ისე სამკაული. იარაღიდან აღსანიშნავია ცული. იგი ორგვარია: ხერელიანი და ბრტყელი. ხერელიანი ცული თავის მხრივ შეიცავს ყუადაქანებულ და ყუამილიან ტიპებს. ყუადაქანებული ცული უფრო ადრეულადაა მიჩნეული. [77]. ამგვარი ტიპის ერთი ცული აღმოჩნდა ქულბაქებზე. მას პირი თითქმის თანაბარი სიფართოსა აქვს, მორკალული, წინა მხრიდან სატარე ხერელთან მკვეთრად შეჭრილი. იგი განსაკუთრებით ახლოს დგას ცხინვალის რაიონის სოფ. იალბუზის ცულთან [41]. ძალზე ახლო მსგავსებაა ასევე ამ ცულსა და შენგავითში აღმოჩენილ ქვის ყალიბში ჩამოსხმულ თაბაშირის ცულს შორის. [42]. ამავე ტიპისაა, ოღონდ უფრო მასიური, მარნეულის რაიონის სოფ. ბრდაძორის ცულიც [42]. ქულბაქების ტიპის ცული აღმოჩნდა აგრეთვე ლენინკანთან. გარნისშიც ნაპოვნია მსგავსი ცულის ჩამოსასხმელი ყალიბი [42]. ამგვარივე ტიპის, ოღონდ რამდენადმე განვითარებული ფორმის ორი ცული აღმოჩნდა სოფ. მეჭვრისხევში, ერთიც — კარაღეთში [41.81]. აღნიშნული ტიპის ცული გავრცელებულია აღმოსავლეთ ამიერკავკასიაში და მიჩნეულია ადგილობრივ, მტკვარ-არაქსის კულტურაში ჩამოყალიბებულ ფორმად, რომელიც აქ ჯერ კიდევ ძვ. წ. III ათასწ. პირველ ნახევარში ჩნდება [42]. ამას გარდა, ამავე პერიოდში გვხვდება სწორტანიანი ცულიც. ერთი ამგვარი იარაღი არქაულ შუბთპირთან ერთად აღმოჩნდა ზაჰესთან, 10 მეტრის ჰილრმეზე, ამ ცულმა ჩვენში სათანადო გავრცელება ვერ პოვა [41].

რაც შეეხება ბრტყელ ცულს, მისი ჩამოსასხმელი ყალიბი აღმოჩენილია ქვაცხელას C<sub>1</sub> ჰორიზონტზე [27], ხიზანანთ გორაზე, ასპინძის რაიონის სოფ. ზველში [16]. ასეთი იარაღი დაკულია ახალციხის მუზეუმში [120] და სხვ. ამ ტიპის იარაღი გავრცელდა ფართოდ ჩვენში. იგი უმთავრესად ამ კულტურის გვიანდელ საფეხურზე გვხვდება თეთრიწყაროსთან და შულავერთან გათხრილ ყორღანებში, ერთიც — დიღომთან [42].

ამავე პერიოდში ცულის გარდა ვხვდებით იარაღის სხვა ტიპსაც — შუბისპირს. ისიც, როგორც ჩანს, წინა აზიიდან შემოდის და ჩვენში ორ სწორღეროიან და მოკაულღეროიან ვარიანტად ვრცელდება [41]. სწორღეროიანი შუბისპირი შიდა ქართლში ცნობილია ოსპრისიდან [84] და ცხინვალის მუზეუმშიდან [111]. ოსპრისის შუბისპირს ღერო მრგვალი და გრძელი აქვს. ყუნწზე გადასვლის ადგილას ოდნავ შესქელებულია, ყუნწში წახნაგოვანი, პირი შედარებით მოკლე აქვს, ბრტყელი და ვიწრო, შუა ქედის გარეშე. ცხინვალის მუზეუმში დაცულ შუბისპირს კი უფრო ფართო და ქედიანი პირი აქვს, ღერო მასიურია და ყუნწზე გადასვლის ადგილას მეტად შესქელებული. აქვე აქვს მას ნახვრეტი. ორივე შუბისპირი ფორმით ახლო ანალოგებს პოულობს როგორც კავკასიის: ახალციხე ნოვოსეობოდნაია, იანე წინააზიურ მასალებში [41], სწორღეროიანზე რამდენადმე მოგვიანო ხანისაა მოკაულღეროიანი შუბისპირი [41]. ასეთი შუბისპირი, არქაული ფორმის ცულთან ერთად, აღმოჩნდა ზაპესში. მას აქვს გრძელი პირი, ორივე გვერდზე ვიწრო ქედით და შედარებით მოკლე ღერო, რომელიც ბოლოსკენ არაპკვეთრად ვიწროვდება და მთავრდება კავით. ამგვარი იარაღი ჩვენში კიდევ ორია ცნობილი: ერთი საქართველოს მუზეუმშია დაცული, მეორე — მოსკოვის ისტორიის მუზეუმში, თუმცა არც ერთი მათგანის აღმოჩენის ზუსტი ადგილი არაა ცნობილი. საქართველოს მუზეუმის შუბისპირი, ზაპესურთან შედარებით, გრძელღეროიანია, პირი ვიწრო აქვს, არამკვეთრი შუა ქედით. ზაპესურის მსგავსად, არც მას აქვს ყუნწი ღეროსგან გამოყოფილი. რამდენადმე განსხვავებულია მეორე შუბისპირი. მისი ღერო ყუნწისაგან თანდათანობით სქელდება და ყუნწში გადასვლის შემდეგ სწრაფად ვიწროვდება. ყუნწი ბოლოში ძლიერ მოღუნულია. პირს ორივე მხარეს შუა ქედი გაუყვება [41.42].

შიდა ქართლში, როგორც აზიერკავკასიის სხვა თანადროულ ძეგლებზე, გვხვდება ძირითადად ბრტყელპირიანი, ყუნწიანი სატევრისპირები [41]. ორი ამგვარი სატევრისპირი ცნობილია ხიზანანთ გორის D ფენიდან [7]. ერთი შედარებით მოზრდილია, მაღალი სატარე ყუნწით, დაქანებული მხრებითა უკვე სამკუთხა, შევიწროებული პირით. მეორეს აქვს გამოყვანილი პირი და მომრგვალებული წვერი. ეს ფორმა სატევრებისა საფუძვლად ედება შემდგომში საქართველოში ფავრცელებულ სატევრისპირებს, რომელთა მსგავსიც ქვაცხელას C<sub>1</sub> ჰორიზონტის წითელპირალა ჯღრჯღლზეა რელიეფურად გამოსახული [36]. ამგვარივე სატევრისპირები ცნობილია ახალციხის ამირანის გორაზე, საჩხერესა და სხვ. ქვაცხელას სამაროვანზეც აღმოჩნდა სპილენძის პატარა დანისპირი, დაკბილული ყუნწით [36]. ერთი ბრტყელყუნწიანი სატევრისპირის ფრაგმენტი აღმოჩნდა ხიზანანთ გორის C ფენაშიც [7].

ქვაცხელას C<sub>1</sub> ჰორიზონტზე მოპოვებულია სპილენძის ოთხწახნაა ისპირი, ძლიერ წაწვეტიებული ყუნწითა და წვერით [36]. ზედ წერჩენილი ხას ნაშთის მიხედვით ჩანს, რომ ისპირი ჩასმული ყოფლა ხის ღეროში [36].

ამგვარი იარაღი აღმოჩენილია საჩხერეში [36], ამირანის გორაზე [33] და სხვ.

ხიზანანთ გორის C ფენაში აღმოჩნდა ბრინჯაოს ნამგალი, სატარე ყუძ-წით. იგი ნახევარფაბრიკატია [7]. ეს იარაღიც წინააზიური გავლენით ვრცელდება ჩვენში, თუმცა მაინცდამაინც ვერ იკიდებს აქ ფეხს, წამყვანი მაინც კაუქის ნამგალი ჩანს [7]. ლითონის ნამგლისპირის მტკვარ-არაქსის კულტურაში ერთეული ცალგია ცნობილი. მას ვხვდებით ქიულ-თეფე II-ზე, ახალციხას ამირანის გორაზე, ჩრდ. აღმოსავლეთ ანატოლიაში — ქარახისა და პულურის ნასახლარებზე [42].

გარდა საბრძოლო და სამეურნეო დანიშნულების იარაღებისა, შიდა ქართლის ამ დროის ძეგლებზე აღმოჩენილია ლითონის სამკაულიც. ქვაცხელას სამაროვანზე გვხვდება ლითონის ბიკონუსური და სფერული მძივები, სპილენძის ორხვია სამაჯურები, ვერცხლის პატარა სპირალური ხეივები. მსგავსი სამკაული ცნობილია საჩხერიდან, სამშვილდიდან, ამირანის გორიდან და სხვა [36].

ამავე სამაროვანზე აღმოჩნდა სპილენძის ვოლუტებიანი საკინძიც. მას აქვს გრძელი, მრგვალი ღერო, რომლის ზედა ნაწილი დაბრტყელებულია და სპირალებით მთავრდება [36]. ამგვარივე საკინძია აღმოჩენილი ურბნისშიც [35]. ერთი რამდენადმე განვითარებული იერის საკინძი აღმოჩნდა სამშვილდის მოგვიანო ხანის სამარხებშიც [13]. ვოლუტებიანი საკინძი უფრო შიდა ქართლს ახასიათებს [42].

ქვაცხელას სამაროვანზევე აღმოჩნდა სპილენძის დიადემა. იგი თავის ქალაზე იყო წამოკეტილი. დიადემა თხელფურცლიანია, გახსნილი. ზურგიდან პუნსონით ამოყვანილია ირმებს, წყლის ფრინველებისა და ასტრალური ნიშნის გამოსახულება. მოცემული კომპოზიცია არსებითად არ განსხვავდება ბინჯრონული კერამიკის სიუჟეტურ-დეკორატიული კომპოზიციებისაგან. საქართველოში ამ ხანის დიადემები ჯერჯერობით ცნობილი არ არის. ქვაცხელას დიადემასთან ფორმით, ზოგიერთი ტექნიკური დეტალით (პუნსონი) და საერთო ზასიათით (საკრალური დანიშნულების მაჩვენებელი გამოსახულებები) ყველაზე ახლოს დგას ურბნის სამეფო სამაროვანზე აღმოჩენილი ოქროს დიადემა [36].

შიდა ქართლის ძეგლებიდან კარგადაა ცნობილი ქვის, ძვლისა და რქის ნივთებიც. ქვის ნივთები ძირითადად ობსიდიანისა და კაყისაგანაა დამზადებული. ამ უკანასკნელს წამყვანი ადგილი უჭირავს. ფიქრობენ, რომ შიდა ქართლში გამოიყენებოდა როგორც ადგილობრივი, დაბალხარისხოვანი კაყი, ისე მაღალხარისხოვანი, მუქი ყავისფერი კაყი, რომელიც, ალბათ, ზემო იმერეთიდან შემოჰქონდათ [27]. ქვის იარაღებიდან უმთავრესად გვხვდება ნამგლისპირები, ისრისპირები, ხელსაფქვავეები, სანაყები და სხვა. ამ ხანის ისრისპირები უმთავრესად ყუნწიანია, დამუშავებულია მცოცავი რეტეშით და ფხაწართმეულია. მსგავსი ისრისპირი აღმოჩენილია ქულბაქებზე, ხიზანანთ გორაზე, ქვაცხელაზე და სხვა. მისი პარალელი მრავლადაა მტკვარ-არაქსის კულტურის არ-

ერთ ნასახლარზე. ყუწწიანი ისრისპირების გვერდით ვხვდება ასიმეტრიული ფუძემოლარული ისრისპირებიც [41]. მსგავსი იარაღი აღმოჩენილია ზღუდრის გვერდაზე, ნაცარგორის ქვედა ფენაში და სხვა. ასიმეტრიული ისრისპირები კარგადაა ცნობილი ჩრდილო კულტურებისათვის, რის გამოც ზოგი მეცნიერი ამ ისრისპირებში ჩრდილოური ტრადიციების არსებობას ხედავს. მაგრამ ჩრდილოეთში გავრცელებული ისრისპირები რამდენადმე განსხვავდება ჩვენში აღმოჩენილი ისრისპირებისაგან, ამასთან, ჩვენში ამგვარი ისრისპირები თითქოს უფრო ადრეული ხანებიდანვე ჩანს, რაც საქართველოში ამ ტრადიციების აღრიდანვე არსებობაზე უნდა მიუთითებდეს [41].

ისრისპირზე უფრო მრავლად კაეის ნამგლისპირია ნაპოვნი. უმეტესობა სწორ ანატკეცხეა ჩამოყალიბებული და ძირითადად სწორკუთხა ფორმითებს წარმოადგენს. მხოლოდ წვერის ჩასართის ბოლოა გაწვრილებული და ოდნავ მოღუნული. ნამგლის პირი დაკბილულია და ხმარებისაგან გაპრიალებულა. ყველა ჩასართი ერთნაირია და ლოკალურობა არ ახასიათებს [57], თუმცა შენიშნულია, რომ შიდა ქართლის ზოგ ნასახლარზე (ხიზანთ გორა, ქვაცხელა) აღმოჩენილი ნამგლისპირები უფრო მოზრდილი და ფართოა [36]. კაეის ნამგლისპირი ძალზე დამახასიათებელი იარაღია მტკვარ-არაქსის კულტურისათვის. მას ამ კულტურის ნებისმიერ ნასახლარზე ვხვდებით. კაეის ნამგლისპირებს გარდა, შიდა ქართლის ნასახლარებზე (ქულბაქები) აღმოჩენილია ბრტყელი, ფართო, სწორკუთხა კაეის დანისპირებიც.

ხიზანანთ გორის C ფენაში და ზღუდზე აღმოჩენილია ქვის სამკუთხა ფორმის ხერელიანი ცული. აქვე უნდა მოვიხსენიოთ ქვის ხერელიანი კვერაც ცხინვალის ნაცარგორიდან [41]. მრავლადაა ქვის ნალისებრი ფორმის ხელსაფქვაეებიც, რომლებიც მარტო ხიზანანთ გორაზე ათეულ კომპლექტადაა აღმოჩენილი [7]. ნაეისებრი ხელსაფქვაეი ძალზე დამახასიათებელია მტკვარ-არაქსის კულტურისათვის და მას თითქმის ყველა ნასახლარზე ვხვდებით. ხიზანანთ გორის C ფენიდან ცნობილია კირქვისაგან დამზადებული ურმის თვლის მოდელიც [7].

ძვლის წივების უმრავლესობაც ხიზანანთ გორისა და ქვაცხელას C ფენიდან მომდინარეობს. აღსანიშნავია ქვაცხელაზე აღმოჩენილი ძვლის დიდო ზომის ისრისპირი, ბიპირამიდული ფორმის, დაწახნაგებული და ძლიერ წამახული წვერითა და მოკლე, ასეთივე მოყვანილობის ყუწწით. იგი ემსგავსება ლითონის ოთხწახნაგა შუბისპირებს და მათ პროტოტიპადაა მიჩნეული [36]. ამავე ძეგლებზე ვხვდებით ლულოვან ძვალზე ჩამოყალიბებულ სახვრეტება, საქონლის გახვრეტილ ნეკს, ძვლის ცილინდრულ მძივებს, საკიდებს, კვირისტავეებს და სხვა, რომელთაც მრავალი ანალოგი მოეპოვებათ ამ კულტურის ძეგლებზე.

მტკვარ-არაქსის კულტურის მოგვიანო ეტაპის შიდა ქართლის სოფელო არ იცვლის სახეს. გეგმარება თითქმის ისეთივე რჩება. არ იცვლება შენობის

ტიბიცი [42]. ამ მხრივ საყურადღებო მონაცემებს ქვაცხელას B ფენა გვაწოდის: B ფენის სახლი ხშირად ზუსტად ფარავს C ფენის ნაგებობას ისე, რომ კერა კერაზე დევს, არ იცვლება შენობის ტიპი, შენარჩუნებულია სიმკვიდროვე ნასახლარისა, ორიენტაცია და რიგთა სწორხაზოვნება, ვიწრო გასასვლელები და მოედნები. ამრიგად, ქვაცხელას B ფენაში განაგრძობს არსებობას „სტანდარტული“ ტიპის სწორკუთხა ფორმისა, წინა მხრიდან დერეფანმოდგმული, კუთხეებმომრგვალებული შენობა, ნაგები ხის კარკასზე, რომლის შიდა და გარეთა პირი თიხითაა შეღესილი. გადახურვა აქაც ბანურია, თიხატექანოილი, დედაბოძზე დაყრდნობილი. ყოველი შენობის ცენტრში სტაციონარული მრგვალი, შევრილებიანი კერაა გამართული [69]. ანლოგიური შენობებია აღმოჩენილი ხიზანანთ გორაზე, ასევე ქ. გორთან, ნასახლარ გუდაბერტყაზეც [42]. აქ გამოვლენილი შენობის ტიპი თავსებით ისეთივეა, როგორც ქვაცხელასა და ხიზანანთ გორის სოფლებისთვისაა დამახასიათებელი: მოგრძო, ოთხკუთხა, კუთხეებმომრგვალებული. აღსანიშნავია ერთი ამგვარი ნაგებობა, რომლის კედლებზედაც თითქოს მოხატვის კვალი იყო შეჩვენებული [42].

როგორც ჩანს, აქაც სოფლის გეგმარება იმავე ხასიათისაა: ერთმანეთთან მიჭრილი სახლები მსგავსი ორიენტაციით და სხვ. მაგრამ თვით სოფელი გაცილებით უფრო მოზრდილი იყო და ხელოვნურად უნდა ყოფილიყო გამაგრებული [42].

ქვაცხელა — ხიზანანთ გორის B ფენის შენობებს უახლოვდება მეტწილად გათხრილი ნასახლარიც. მომრგვალებულკუთხეებიანი შენობა აღმოჩნდა მჭადიჯვრის ნასახლარზეც [20.116].

ამ ეტაპზე მიცვალბულის დასაყრძალვად უმთავრესად იხმარებოდა ქვაცილიანი უორმოო ან ორმოიანი სამარხი. ქვაცხელას მახლობლად, ტვლეპიაწყაროს სამაროვანზე აღმოჩნდა ქვაცილიანი ორმოსამარხები. მათი დაზიანების გამო ძნელდება დაკრძალვის წესისა და სამარხთა დამხრობის ზუსტი განსაზღვრა. ჩანს, რომ ეს სამარხები ინჰუმაციურია. აქვე, ანლოს, კერამიკული სამარხების არსებობასაც ვარაუდობენ. სამარხეული ინვენტარი წარმოდგენილია შავბრიალა-ვარდისფერსარჩულიანი კერამიკით, ლათონის ოთხწახანაგა შუბისპირით, სპილენძისა და ქვის იარაღ-სამკაულეებით [36].

ქვამიწყარილიანი 13 ორმოსამარხი გაითხარა არაღეთის გორაზეც. სამარხები ოთხკუთხა ფორმისაა, ორიენტირებული ჩრდილოეთ-სამხრეთის ხაზზე. მათი კედლები ამოშენებულია საშუალო ზომის რიყის ქვებით. გვხვდება როგორც ინდივიდუალური, ისე კოლექტიური სამარხები, მოკრუნჩხულად დაკრძალული მიცვალბულით. სამარხეულ ინვენტარს წარმოადგენს თიხის ჭურჭელი და ვერცხლის, ბრინჯაოს, ანთიმონისა და ქვის იარაღ-სამკაული [2].

მსგავსი სამარხები აღმოჩნდა ზნაურის რაიონში, ძლინას ტერიტორიაზეც. კონსტრუქციულად ეს სამარხები ორგვარია და დაჯგუფებულია ორ უბანში. აღმოსავლეთის უბნის სამარხები განსხვავდება დასავლეთის უბნის სამარხები-

საგან როგორც დაკრძალვის წესით, ისე სამარხეული ინვენტარით. სამაროვნის აღმოსავლეთ ნაწილში მიცვალებულს პირდაპირ მიწის ზედაპირზე დებდნენ და ზემოდან ქვაყრილს უკეთებდნენ. დასავლეთ ნაწილში კი მიცვალებულს ჯერ საგანგებოდ ამოღებულ ორმოში ათავსებდნენ და შემდეგ აყრიდნენ ქვას. მიცვალებულნი გვერდზე არიან დაკრძალული, მოკრუნჩხულად, ჩატანებულა აქვთ მცირეოდენი სამარხეული ინვენტარი. ამ უკანასკნელზე დაკვირვებებით გაიკრვა, რომ დასავლეთი უბნის სამარხები რამდენადმე უფრო ადრეულია, ვიდრე აღმოსავლეთი უბნისა [41].

ერთი ქვაყრილიანი სამარხი აღმოჩნდა სოფ. ნულში. მიცვალებული აქაც გვერდზე იყო დაკრძალული, მოკრუნჩხულ პოზაში. სამარხეულ ინვენტარს თიხის რამდენიმე ჭურჭელი შეადგენდა [41]. უნდა მოვიხსენიოთ ქვასათალის სამაროვანზე გათხრილი ერთი ადრეული სამარხიც [41]. [ოვალური ფორმის, ალიზით ნაგები სამარხები აღმოჩნდა გუდაბერტყახე [94].

ამ ეტაპის კერამიკული ნაწარმიც მჭიდროდ უკავშირდება წინამორბედი ეტაპის ანალოგიურ ნაწარმს, რაც კარგად აისახა ქვაცხელას ნასახლარის მაგალითზეც. აქ B ფენის კერამიკა საკმაოდ მრავალფეროვანია. გვხვდება როგორც სქელკედლიანი, ისე თხელკედლიანი, უმთავრესად გამომწვარი რუხ-მონაცრისფრო-მოშავო ფერად, ნაცრისფერ, იშვიათად ვარდისფერ სარჩულზე. ჭურჭლის შესამკობად გამოყენებულია გრაფიკული სახეები, უმთავრესად ამოკაწრული. მოხატულობის რამდენიმე ნიმუში გვხვდება მონაცრისფრო-ვარდისფერად გამომწვარ ჭურჭელზე. ფორმით გამოიყოფა რამოდენიმე ჯგუფი: ერთი მხრივ, გვხვდება სასმისები, ალყურა ბადიები, ვიწრო და ფართოყუღიანი ქილები, ხოლო, მეორე მხრივ, დიდი ზომის დერგები. მაგრამ ჭურჭლის უმრავლესობას შეადგენს საშუალო ზომის, ტიპიური ფორმის, ცალყურა პირფართო ქილები, შემკული გეომეტრიული სახეებით. აღნიშნული ორნამენტი შესრულებულია მკაფიოდ გავლებული, საკმაოდ ღრმა, თავისუფალი ხაზებით და ძირითადად ერთგვაროვანია: მხრებზე შემოვლებული ზოლი და მის ქვეშ, ჭურჭლის ირგვლივ კორპუსზე, ტეხილხაზოვანი სახე. გვხვდება რომბები, ცერად დაშტრისხული სამკუთხედები და სხვ., რომელიც პარალელურ პოპულობს თრიალეთის, საჩხერისა და სხვ. ძეგლების მასალებში [36].

ამ ჭურჭელსა და წინავე ეტაპის ჭურჭელს ანალოგებს ბადიები, პატარა სასმისები, მოზრდილი სამყურა ჭურჭელი და სხვ. სიახლოვე ჩანს ჭურჭლის შემკობაშიც: ორივეგან ნაკაწრი ორნამენტისა და მოხატული კერამიკის არსებობა. შეინიშნება სხვაობაც: ქვაცხელას B ფენის კერამიკაში ჩნდება ზოგი სრულიად ახალი ელემენტი, ქრება ან ძლიერდება წინა პერიოდისათვის დამახასიათებელი ზოგიერთი თავისებურება: B ფენისათვის, C-სთან შედარებით, დამახასიათებელია ჭურჭლის ნაწილების მეტი დიფერენცირებულობა; ჩამოყალიბებული სახის გრაფიკული ორნამენტი, რომელიც C ფენისაგან განსხვავებით უწყვეტ, რიტმულ ორნამენტირებულ სარტყელებსა ქმნის; მოხატული კერამიკის შედარებითი სიმრავლე [36].



საინტერესო კერამიკული ნაწარმია აღმოჩენილი არაგვის ხეობაში, ქვემო არანსში. ესაა სუფრის, სამზარეულო, სამეურნეო და საკულტო დანიშნულების თიხის ჭურჭელი. სწარმოვს მოყავისფრო, მორუხო-მოვარდისფრო და ნაცრისფერი ჭურჭელი, ორნამენტირებული ჭდეული ზაზებით, სპირალებითა და ზოომორფული სახეებით. ამ ჭურჭლის უმეტესობას აქვს ვიწრო ძირი, როგორც ჩანს, სპეციალურ სადგარზე იდგმებოდა. გამოირჩევა მარცვლეულის შესანახი, დიდი ზომის, კოჩაუხსზე ზვრელიანი დერგები, ქოთნები, ჯამები, კათხები და სხვა ფორმის ჭურჭელი. აღსანიშნავია თიხის ღრუჭუსლიანი ვაზები, ფორმით ახლო მდგომი სირია-პალესტინურ ცალებთან. ყურადღებას იქცევს მოხატული ჭურჭელი: ჯამი, ქოთანის, სამყურა ჭურჭელი, რომელთა ზედა ნახევარია ძირითადად მოხატული, წითლად ან მოწითალოდ შეღებილ ზედაპირზე შავი საღებავით გამოყვანილია უბრალო გეომეტრიული ორნამენტი, სამკუთხედები, ჰვასტიკისებური სახეები და სხვ. [58].

ამვე ეტაპზე კვლავ გვხვდება ადრე ცნობილი მრგვალი, შვერილებიანი კერა. ქვაცხელაზე, ზიზანაანთ გორაზე, ქვემო არანისა და გულდაბერტყაზეა ნაპოვნი არაერთი ამგვარი კერა. ჩნდება განსხვავებული ტიპისაც — მრგვალი, უშვერილო, ცილინდრულტანიანი, ძირში ნახვრეტით (მეტეხი). მსგავსი კერა უფრო სამხრეთ საქართველოში იყო გავრცელებული. იგი ცნობილია ახალციხის ამირანის გორიდან, თეთრიწყაროდან და სხვ. [20]. კერის სადგარებიდან აღსანიშნავია ქვემო არანისა და ზიზანაანთ გორის B ფენაში აღმოჩენილი კოქისებრი და ნალისებრი სადგარები, რომელთა პარალელებს მრავლად ვხვდებით ამ კულტურის ნასახლარებზე [30].

ზიზანაანთ გორის B ფენიდან ცნობილია თიხის მცირე ზომის ადამიანის სტილიზებული ქანდაკება [7]; იგი მკდომარე პოზაშია, მუცელი გამობერილი აქვს, მკერდი ჩავარდნილი. მარცხენა ხელი იდაყვშია მოხრილი და წინ გაშვერილი. სახე ირიბადაა წაკვეთილი, ზედ გამოსახული აქვს თვალები და ცხვირი. ფეხებს შუა მიძერწილი აქვს ფალოსი [7]. აქვე უნდა დავასახელოთ ცხვრის მცირე ზომის ქანდაკებები, თიხის ბორბლები, კარგად ცნობილი როგორც წინარე ეტაპის მასალებიდან, ისე ამ კულტურის სინქრონული ნასახლარებიდან.

ამ კულტურის მოგვიანო ეტაპზე გარკვეული მემკვიდრეობა ლითონის ნივთებითაც ჩანს, თუმცა განვითარება აქაც აშკარაა. ამ დროის ყუადაქანებული ცული ვიწროტანიანია, ნაკლებმასიურია და უფრო მოხდენილი ფორმით გამოირჩევა. შიდა ქართლში იგი მასკატ-კომიდანაა (სამხრეთ ოსეთი) ცნობილი; საქართველოში მას ვხვდებით საჩხერის სამარხებში აფხაზეთის დოლმენებში და სხვ. [42].

ყუადაქანებული ცულის მხარდამხარ გავრცელებული იყო, აგრეთვე, ვიწროტანიანი ყუამილიანი ცული. იგი კარგადაა წარმოდგენილი შიდა ქართლ-

ში, განსაკუთრებით მის ჩრდილო ზოლში: ქვესათალში, სოფ. გუფთაში, ძალინაში [42. 111]. შესაძლოა ამავე ხანისა იყოს ხაშურის მუზეუმში დაცული ორი ცულიც [99]. ყუამილიანი ცული პირის მოყვანილობით ახლო დგას ყუადაქანებულთან. ჩანს, ძინი ერთმანეთთან გენეტიკურად არიან დაკავშირებული. პირი მათ ჩვეულებრივ ვიწრო და რკალისებრი აქვთ, უკან დაქანებულა. განსხვავება ძირითადად სატარის მოყვანილობაშია: ყუამილიან ცულს სატარე მილისებური მოყვანილობისა აქვს. ზოგი ცული გრძელი სატარი მილითა და მორკალური პირით უფრო სარიტუალო დანიშნულებისა ჩანს, ვიდრე პრაქტიკული [77]. იგი კარგადაა ცნობილი საჩხერის სამარხებიდან [42]. ამგვარი ცული, სხვადასხვა ვარიაციებით, მრავლადაა აღმოჩენილი წინა აზიაში, საიდანაც შემოდის ჩვენთან და აქ თავისებურ ელფერს იღებს [42].

შუბისპირიც, წინა ეტაპის მსგავსად, ყუნწიანია. ერთი ამგვარი შუბისპირი აღმოჩნდა ბაგინეთში. პირთან შედარებით დერო მას რამდენამე მოკლე და ბოლოში დახვეული აქვს. დეროს შუაზე, ორივე მხრიდან ღარი გაუყვება. პირი ფართოა და საკმაოდ მოზრდილი, შუაზე არამკვეთი ქედით [41].

შუბისპირის გვერდით უნდა მოვიხსენიოთ ხიშტისებრი იარაღიც. ისიც ფართოდ იყო გავრცელებული წინააზიურ სამყაროში. ერთი ამგვარი იარაღი აღმოჩნდა ქვაცხელაზე, ტვლეპიაწყაროს სამაროვანზე. მას აქვს ყუნწთან შედარებით გრძელი, ოთხკუთხა პირი, რომელიც შემადლებით გადადის ოთხსავე ყუნწზე. ყუნწის ბოლო მოხრილია [36]. ხიშტისებრი ერთი იარაღი ცნობილია ჟინვალიდან. მას ყუნწის შუა ადგილას ხვრელი აქვს [30]. ამგვარივე, ოღონდ უფრო გრძელი ხიშტი აღმოჩენილია საჩხერის სამაროვანზეც [77]. ეს იარაღი ფორმით ემსგავსება სპილენძის ოთხწახანაგა ისრისპირებს, რომლას არაერთი ეგზემპლარი ცნობილია ქვაცხელადან, ჟინვალიდან, ხიზანანთ გორიდან და სხვა ძეგლებიდან.

შიდა ქართლიდან ცნობილია ბრინჯაოს სატეხიც [42]. ერთი ამგვარი იარაღი აღმოჩენილია ქვემო არანისშიც. მას აქვს შევიწროებული თავი, დაწახნაგებული დერო და ამოღარული პირი [30], ოთხკუთხაგანიკვეთიანი სატეხი ცნობილია ბორჯომის რაიონიდან, საკოქავიდანაც [26]. ანალოგიური იარაღი აღმოჩენილია საჩხერეში, ქვემო ქართლში გათხრილ ყორღანებში, ჩრდ. კავკასიაში — ნოვოსვობოლნაიას ყორღანში და სხვ. [42].

ამავე პერიოდის სატეგრისპირებიც აგრძელებენ ადრეულ ტრადიციებს. კერძოდ, ისინიც ბრტყელია, ყუნწიანი, სატარე ხვრელის გარეშე. შეინიშნება

განვითარებაც: ახლა სატევრები გამოირჩევა მოხდენილი ფორმით, სიმეტრიულობით. იგი პროტოტიპი უნდა იყოს ჩვენში შუა ბრინჯაოს ხანის მაღალყუნწიანი სატევრებისა [41]. ამგვარი სატევრები აღმოჩენილია ოსპრისში, ცხინვალსა და ძალინაში. ახლო დგას მათთან ლიკანის ბრტყელი, ყუნწიანი სატევარიც [41].

რამდენადმე მოგვიანო უნდა იყოს ქულბაქებისა და საკოჭავების ფოთლისებური, უქედო სატევრისპირები, რომელთაც შუაბრინჯაოს ხანის სატევრებისათვის კარგად ცნობილი ნახვრეტი აქვს ყუნწზე. თუმცა არაა გამოჩენილი მათი მიკუთვნება ადრებრინჯაოს ხანის გვიანი ეტაპისადმი [41.26].

რაც შეეხება ლითონის სამკაულს, ის წარმოდგენილია მარყუჟისებრ., T-ს ფორმის და ცხვრის რქისებრი დახვეულთავიანი საკინძებით, სპილენძის სასაფეთქლე ხეობით, სხვადასხვა ფორმის მძივებითა და საკიდებით. აღნიშნული საკინძები, საერთოდ, დიდი ზომებით გამოირჩევა. უკანასკნელს ღეროს ზედა ნაწილი ან ქოლგისებრი შევირლით უმთავრდება, ან კიდევ გამსხვილებული აქვს და მავთულშემოხვეული თავი მარყუჟით ბოლოვდება. შიდა ქართლში ამ ტიპის საკინძი ცნობილია ძალინადან და ქვაცხელას B ფენიდან. ამგვარი საკინძი კარგადაა ცნობილი საჩხერის სამარხებიდან. მას მრავლად ვხვდებით წინა აზიასა და ევროპაში [41].

T-ს ფორმის საკინძის ღეროს ზედა ნაწილი უმთავრესად გრუხილია, თავსა და ღეროს შეერთების ადგილას ზოგჯერ ნახვრეტი აქვს. თავის ორივე ბოლო თავდება ბრტყელი რგოლით. ასეთი საკინძებიც უმთავრესად საჩხერის სამარხებიდანაა ცნობილი. აგრეთვე, მას ვხვდებით მხოლოდ შიდა ქართლში — ქვაცხელას B პერიოდში, და ყორნისზე [59.111]. უკანასკნელის ეგზემპლარი შემკულია წიწვისებრი ორნამენტითაც. T-ს ფორმის საკინძი ადგილობრივ, შიდა ქართლის კულტურულ წრეში ჩამოყალიბებულ ტიპადაა მიჩნეული. მას უხეში შალის ტანსაცმლის შესაბნეველ იყენებდნენ [41].

ამავე ეტაპზეც ვხვდება ადრე ცნობილი დაბრტყელებულთავიანი საკინძი, რომლის ბოლო სპირალით მთავრდება. იგი აღმოჩენილია ძალინაში. ადრეული ანალოგებისაგან განსხვავებით, მას უფრო ნახევარმთავარს მოყვანილობის თავი აქვს, რომელიც პატარა სპირალით თავდება. ამგვარივე ორი საკინძი აღმოჩენილია ქვემო ქართლში ლით-მავის ნამოსახლარზე. მასვე ევსვავსება ქორეთის ერთ-ერთი სამარხის საკინძიც [42]. შესაძლოა ძალინას ტიპის საკინძისაგან განვითარდა ე. წ. „ცხვრის რქისებრი“, თავდახვეული საკინძი, რომლის ეგზემპლარებიც ცნობილია ქვემო არანისიდან, ქვასათალიდან [42.30]. მისი უადრესი ცალეები ცნობილია საჩხერის სამარხებიდან. საერთოდ კი ამგვარი საკინძი ფართოდ იყო გავრცელებული წინა აზიასა და ევროპაში [41].

ლითონის სხვა სამკაულიდან ამ პერიოდში ვხვდებით სპილენძ-ბრინჯაოსაგან დამზადებულ სასაფეთქლე ხეობებს, ბიკონუსურ და კასრისებრ მძივებს. მკირე ზომის რგოლებს, თოხისებრ საკიდებს და სხვ. მათი უმეტესობა ქვაცხე-

ლაზე, ტვლეპიაქობის სამაროვანზეა აღმოჩენილი და ანალოგები გააჩნია სა-  
ჩხერის, ამირანის გორის, ზველის და მტკვარ-არაქსის კულტურის სხვა ძეგ-  
ლების მასალებში [36].

ამ პერიოდშიც კარგადაა განვითარებული ქვის ინდუსტრია, მრავლად  
ვხვდებით სხვადასხვა დანიშნულების ქვის, ძვლისა და რქის იარაღ-სამკაულს.

ქვის იარაღიდან აღსანიშნავია კაყისა და ობსიდიანის სამკუთხა ფორმის  
ისრისპირები, დამზადებული მცოცავი რეტუსით. გვხვდება როგორც ყუნწი-  
ანი, ისე უყუნწო, ქუსლამოღარული ცალები, აღმოჩენილი ქვაცხელა — ხიზა-  
ნაანთ გორის ფენაში, ქვემო არანისში. მათი ანალოგები მრავლადაა სარჩერეში.  
თრიალეთზე, ამირანის გორაზე და სხვა. ერთი განსხვავებული ტიპის ფოთ-  
ლისებრი ისრის თუ შუბისპირი აღმოჩნდა მქადიჯვრის ნასახლარზე, მსგავსი  
თეთრი წყაროს ადრეული ხანის ცალისა [115].

წინა პერიოდის მსგავსად, ახლაც მრავლადაა კაყის ნამგლისჩასართები.  
ყველა დამზადებულია მცოცავი რეტუსით. დამახასიათებელია მსხვილი, ტრა-  
პეციოდული მოყვანილობის, ორმხრივრეტუსირებული ჩასართები გამოყენე-  
ბის კვალით. როგორც ჩანს, თითოეული ნამგალი სამი ასეთი ჩასართისაგან  
შედგებოდა [36].

კარგადაა წარმოდგენილი ქვის ნავისებრი ფორმის ხელსაფქვაეები, სანა-  
ყები, საფხეკეები, სასრესი ქვები. აქვე უნდა მოვიხსენიოთ ბორჯომის მუზე-  
უმში დაცული შავი ფერის ქვისაგან დამზადებული, კარგად გაპრიალებული  
ერთი ზერელიანი ცული. იგი სოლისებრი ფორმისაა, ზედა, ყველაზე განივ  
ადგილას, სატარე ზერელით. აქვს მომრგვალებული პირი და წინა მხრიდან შე-  
ჭრილი ყუა, რითაც გარკვეულად ემსგავსება ქულბაქების ტიპის ლითონის ცუ-  
ლებს. მას შეიძლება დავუახლოვოთ ქვის ზერელიანი ცული ქორჯითიდან, თუშ-  
ცა მას უფრო მაღალი ყუა აქვს [41]. ზედა ნაწილში სატარეზერელიანი, თი-  
თქმის ზუსტად ბორჯომის მუზეუმის ცულს მსგავსი, ცული აღმოჩნდა სოჭ-  
ხეთში — კეტიში; რამდენადმე ემსგავსება მას აგრეთვე ეჩმიადინის ცულიც, იმ  
განსხვავებით, რომ მას სატარე ზერელთან, გვერდებზე წიბური გასდევს [113].  
ასევე შეიძლება შევეუდართ ჩენეთ-ინგუშეთში ნოვო-არშტის ყორღანის  
ქვის ზერელიანი ცულიც [93]. უნდა ითქვას, რომ ჩვენში და საერთოდ ამიერ-  
კავკასიაში ქვის გაზერეტილი ცული, წინა აზიის მსგავსად, შედარებით იშვი-  
ათია [41].

ქვის სამკაულიდან ვხვდებით სარდიონის, ქალცედინის, მინისებრი მასისა  
და ქვისაგან დამზადებულ მილსებურ, სფერულ, მრგვალ-ბრტყელ, წიბოიან  
და სხვა ფორმის მძივებს. მათი ანალოგები ცნობილია ამირანის გორიდან, სა-  
ჩხერიდან და სხვ.

ძვლის ნივთებიც საკმაო რაოდენობით გვხვდება. წინა პერიოდისაგან გან-  
სხვავებით, მატულობს ძვლის ისრისპირები — ახლა უფრო გამკოვეთილი ფორ-  
მისა; კერძოდ, გარდა მრგვლად გათლილი პირისა და ყუნწის მქონე ისრა-

პირებისა, არის მრგვალყუნწიანი და ბრტყელპირიანი ცალეები, რომელთაც გა-  
აჩნია ფრთები [39].

ძელის სხვა ნაკეთობიდან აღსანიშნავია ქვაცხელას B ფენის საკიდი-სატყ-  
ვარი. იგი ზუსტად იმეორებს საჩხერული სპილენძის სატყერის ფორმას [36].  
გარდა ამისა, ვხვდებით ლულოვან ძალაზე დამზადებულ სახვრეტებს, სად-  
გისებს, ნემსებს, კვირისტავეებსა და სხვა, რომელთა ანალოგებს მრავლა:  
ვხვდებით ამ კულტურის ნასახლართა უმრავლესობაზე. მაგრამ ყველაზე სა-  
ინტერესო ნივთს ქვაცხელას B ფენაში აღმოჩენილი ირმის მოზრდილი რქ-  
საგან გაკეთებული სახვრელი წარმოადგენს [36]. რქის სამი ტოტიდან შუა  
ტოტი მოჭრილია, უკანა ტოტი გათლილია და წამახული. მისი სამუშაო ტოტი  
ბოლოსკენ ბრტყლად არის გათლილი, ხოლო ზედა ნაწილში — ცერად, სიბრ-  
ტყეებად ჩათლილი. ჩანს, რომ ამ იარაღით ისეთი სამუშაო სრულდებოდა,  
რომლის დროსაც უნდა დაეუშვათ გამწევი ძალის გამოყენების შესაძლებლო-  
ბაც. ირმის რქისაგან არის დამზადებული აქვე აღმოჩენილი იარაღის ტარა,  
რომელიც სადგისის დასაგებად იყო განკუთვნილი. ის წარმოადგენს ირმის  
რქის ოდნავ მოხრილ, მოკლე ნაჭერს, რომლის ბოლოებზე ღრმა ლარებია შე-  
მოვლებული [36].

სამცხე-ჯავახეთის ტერიტორია ინტენსიურადაა ათვისებული აღ-  
რებრინჯაოს ხანაში. ამ ხანის ძეგლების ტოპოგრაფია საშუალებას იძლევა მ-  
ახლოებით განისაზღვროს დასახლებათა სიმჭიდროვე რეგიონში, მართალია,  
იმდროინდელი ადამიანის კვალი ჩანს როგორც მთიან, ისე შედარებით ზომიერ  
სარტყელში, მაგრამ სადღესოდ მეტი ძეგლია აღმოჩენილი აღმოსავლეთ და  
ცენტრალურ რაიონებში — ჯავახეთისა და ერუშეთის პლატოებსა და არტაანის  
თუ ჯავახეთის მტკვრის ხეობაში [43].

ჯავახეთის მტკვრის სათავე (ბოგდანოვკის რაიონი), რომელიც დღე-  
საც გამოირჩევა შედარებით მკაცრი კლიმატით, მტკვარ-არაქსის კულტურის  
ხანაში საკმაოდ მჭიდროდ დასახლებული უნდა ყოფილიყო. მართო სოფ. ყა-  
ურმასა და ჭივრაშენს შორის, ადგილ დიგაშენში, ამ ხანის ორი ნამოსახლარი  
გამოვლინდა. დიგაშენის გორის თავზე, პატარა ვაკეზე, ამ პერიოდის ნაპო-  
სახლარი ჩანს. აქ კარგად ინახება შენობების ქვის საფუძვლები, ნასახლარის  
კვალი შეიმჩნევა აგრეთვე ტერასებსა და გორის ძირზეც. გორის პირდაპირ  
უფრო მოზრდილ გორაზეც დაფიქსირდა ამ დროის დასახლების ნაკვალავი  
[42]. ამ ხანის ძეგლები გამოვლინდა სოფ. სათხეს სანახებშიც [9].

დასახლებათა კიდევ უფრო მეტი სიმჭიდროვეა ახალქალაქის რაიონში,  
სადაც მტკვარ-არაქსის კულტურის ნასახლარები აღმოჩნდა ახალქალაქის ამი-  
რანის გორაზე, სოფ. ჩუნჩხასთან, ადგილ „კოშკებზე“. ამ დროის კერამიკა  
დადასტურდა სოფ. ოკამსა და გოგაშენს შორის, ნასოფლარ დარყაში, კარა-  
ერის ტერიტორიაზე და სხვ. მტკვარ-არაქსის კულტურის თიხის ნაწარმი გა-  
მოვლინდა აგრეთვე დანკალას გორაზე, სოფ. თოკში, სოფ. საროში, დილის-

კაში, სოფ. მოდევამის გორაზე, ასევე სოფ. ბალანთასა (ტაბ. CXVII—12) და კოთელიაში [42].

კარგადაა წარმოდგენილი მტკვარ-არაქსის კულტურა არტაანის მტკვრის ხეობის მარცხენა ტერასებზე და ერუშეთის პლატოზე, რომელიც ჯავახეთის ზეგნიდან ღრმა და ფართო კანიონითაა გამოყოფილი. აქ, ქვედა ტერასაზე, ახჩიას მინდვრებზე ალაგ-ალაგ მტკვარარაქსული კერამიკა ჩნდება. უკეთ ჩანს ამ კულტურის ნაკვალევი ახჩიის თავზე. ერუშეთის მთიანეთის დავაეებულ ადგილას, წიაღას ველზე, რომელიც არცთუ ისე დიდს, მაგრამ საკმაოდ მყუდრო პლატოს წარმოადგენს. აქ, დუმეილას და გელაზის ნასოფლარებს შორის, მრავლად იკრიფება ამ კულტურის კერამიკის ფრაგმენტები. ამ პერიოდის ნასახლარის ნაშთები აღმოჩნდა წიაღასა და ლების შორის მდებარე საკმაოდ მაღალ გორაზე. გორის თავზე და მის ფერდობებზე დიდი რაოდენობით ნაპოვნი იყო ტიპური მტკვარარაქსული კერამიკა. ქაჭკრის თავზე, ზემო თმოგვთან ამ ხანის გორა-ნასახლარი დადასტურდა საკმაოდ ძლიერი ფენით [42]. ამ პერიოდის მასალა აიკრიფა ზედა ვარძიაშიც, ასევე „კენჭიყარას“ კონცხზე. ადრებრინჯაოს ხანის მასალები აღმოჩნდა სოფ. თმოგვთან, ადგილ „ბერთაყანაზე“ და ურავლის ხეობაში „ლოდობანაზე“ [25.63].

ამ პერიოდის არაერთი ძეგლი იქნა გამოვლენილი სოფ. ზველის სანახებში. აქ, ადგილ „სამარხი ყანებზე“, „რაბათზე“ და სხვ. ადრებრინჯაოს ხანის სხვადასხვა ეტაპის ამსახველი არაერთი ძეგლია აღმოჩენილი [55.120; 121].

რეგიონის უფრო ზომიერ სარტყელში აღსანიშნავია ახალციხის მახლოზლად არსებული ამირანის გორის მძლავრი ნასახლარი. მტკვარ-არაქსის კულტურის ნაშთებს აქ ვხვდებით როგორც საკუთრივ გორის თავზე, ისე მის სამხრეთ და სამხრეთ-აღმოსავლეთ ტერასებზე, დასავლეთით — ხევით გამოყოფილ შემადლებაზე [33]. ამ პერიოდის ძეგლები აღმოჩენილია მახლოზლად მდებარე სოფ. სვირის გორაზე [16], სოფ. ფარეხასთანაც აღმოჩნდა ამ კერამიკის შემცველი რამდენიმე ორმო [56];

სამცხე-ჯავახეთის უფრო დასავლეთ ნაწილში, ადიგენის რაიონში, ამ ხანის ძეგლები მხოლოდ რამდენიმე პუნქტზეა დადასტურებული. აღსანიშნავია სოფ. ბენარასა და ვარხანთან, მოგვიანო ხანის მასალასთან ერთად, მტკვარ-არაქსული ნაწარმის აღმოჩენაც [33. 16]. ამ პერიოდის მასალა აღმოჩნდა სოფ. უდის სანახებშიც [43]. ადრებრინჯაოს ხანის ნასახლარი გამოვლინდა კურორტ აბასთუმანშიც „ყანობილის“ მთის ქვედა ტერასაზე. აქ აღმოჩნდა როგორც მტკვარარაქსული, ისე დასავლეთ საქართველოს ადრებრინჯაოს ხანის მასალებიც [73.108.109].

როგორც ჩანს, ბორჯომის ხეობა და ადიგენის რაიონი, სამცხე-ჯავახეთის სხვა რეგიონებთან შედარებით, ნაკლებად იყო ათვისებული. ამის ერთ-ერთი მიზეზი შესაძლოა ის იყოს, რომ აქაური გეოკლიმატური პირობები ნაკლებად შეესაბამება მტკვარ-არაქსის კულტურის მატარებელი ტომების მეურნეობის

ხასიათს, რომელიც უფრო კონტინენტალური კლიმატის ზონას ირჩევდა საცხოვრებლად [42.43].

სამცხე-ჯავახეთის ტერიტორიაზე აღრებრინჯაოს ხანის ნასახლარები უკთავრესად ბუნებრივ გორებზე, ზეობათა ტერასებსა და პლატოებზეა განლაგებული [18]. მათთვის დამახასიათებელია არქიტექტურისა და შენების ტექნიკის მეტ-ნაკლები ერთგვაროვნება. შენობების უმეტესობა ტერასულად არის განლაგებული.

სამცხე-ჯავახეთის აღრებრინჯაოს ხანის ძეგლების დათარიღებისათვის ორი რადიოკარბონული თარიღი არსებობს. ორივე ახალციხის ამირანის გორიდან—  $2885 \pm 180$  და  $2675 \pm 170$  [81]. ამ თარიღებს, სტრატეგრაფიული მონაცემებისა და მასალის ტიპოლოგიური ანალიზის საფუძველზე განისაზღვრა რეგონში აღრებრინჯაოს ხანის არსებობის ხანგრძლივობა და შემუშავდა აქ მტკვარ-არაქსის კულტურის ძეგლების პერიოდიზაციის სქემა [119.116]. უძველესი, მტკვარ-არაქსის კულტურის ადრეულ საფეხურს მიეკუთვნა ახალქალაქის ამირანის გორიდან და სოფ. ზველის ორმოსახარებიდან მომდინარე მასალა.

მომდევნო საფეხური მტკვარ-არაქსის კულტურის განვითარებულ ეტაპს შეესაბამება. მასში ერთიანდება აბასთუმნის ნასახლარი, ახალციხის ამირანის გორის ქვედა ფენა, ახალქალაქის ამირანის გორა, ბენარა და სხვ.

III საფეხური მტკვარ-არაქსის კულტურის მოგვიანო ეტაპს ასახავს. მასში ერთიანდება ახალციხის ამირანის გორის (ნასახლარი, ოკამი, ზველის „სამარხი ყანები“ და სხვ.

IV საფეხური ადრედან შუაბრინჯაოს ხანაზე გარდამავალ ეტაპს მიეკუთვნება. ამ საფეხურის ძეგლებია ახალციხის ამირანის გორის ორმოსამარხები, ზველის „რბათი“, ლოდობანა, ბალანთა და სხვ.

მტკვარ-არაქსის კულტურის ადრეული საფეხურის ძეგლები სამცხე-ჯავახეთში ჭერჭეროვით იშვიათია. სოფ. ზველისა და ახალქალაქის კერამიკული ნაწარმი წარმოდგენილია შორეულ-მოყვითალო ფერის თიხის სარქველითა და რამდენიმე ჭურჭლით. ჭურჭელს აქვს განიერი ცილინდრული ყელი და შემკული მომრგვალებული კოპრუსი, ზოგჯერ ორი წყვილი ირიბი რელიეფურა ზოლით. ეს ნაწარმი უახლოვდება მტკვარ-არაქსის კულტურის ადრეულ დიდუბე-კიკეთის კერამიკას. ფორმითა და ორნამენტით ანალოგიური ჭურჭელი აღმოჩენილი ქვემო ქართლში — კიკეთის, თამარისის, სამშვილდის და სხვ. ადრეულ ძეგლებზე [119.116]. ზადღესოდ უცნობია ამ დროის საცხოვრებელი. მიცვალბულის დასაკრძალავად კი მტკვარ-არაქსის კულტურისათვის კარგად ცნობილი სამარხის ტიპი — ორმოსამარხი იხმარებოდა.

უკეთაა წარმოდგენილი ამ კულტურის განვითარებული საფეხურის ძეგლები. ნასახლარები უმთავრესად მთის ფერდზე იყო გაშენებული და ფერდის დაბრკოლების შესაბამისად ტერასულად განლაგებული. საცხოვრებლად გამოიყენებოდა ოთხკუთხა ქვის საფუძველზე ნაგები შენობები. ასეთი რამდენიმე შენობა დაფიქსირდა ახალქალაქის ამირანის გორაზე და აბასთუმნის „ყანო-

ბილის“ ნასახლარზე. ერთმანეთთან მკიდროდ მიჯრილი ასეთი შენობების იატაკის ცენტრში თიხის კერა იყო გამართული.

ტერასულად ნაგები ქვის ოთხკუთხა შენობები ცნობილია ამ კულტურის განვითარების სხვადასხვა საფეხურის ნასახლარებზე — თეთრი წყაროდან, სამშვილდიდან, ილტოდან და სხვ. ასეთივე შენობებია აღმოჩენილი სომხეთის შირაქისა და ჩრდილო-აღმოსავლეთი ანატოლიის ძეგლებზე. განსხვავებული სამშენებლო მასალით ნაგები ოთხკუთხა შენობები გავრცელებულია შიდა ქართლში.

ახალციხისა და ახალქალაქის ამირანის გორაზე აღმოჩნდა ამ ხანის სამარხებიც, წარმოდგენილი ნალისებრი ფორმის ქვის აკლდამებითა და ქვაყუთებით. ნალისებრი აკლდამა ნაგებია დიდ ორბოში რიყისა და ფიქალი ქვებით. გვხვდება როგორც კოლექტიური, ისე ინდივიდუალური სამარხები. სამარხეულ ინვენტარს წარმოადგენს თიხის ჭურჭელი, ლითონის, ქვისა და ძვლის მცირეოდენი სამკაული.

ქვაყუთებშიც დადასტურდა დაკრძალვის ინდივიდუალური და კოლექტიური წესი. მიცვალებული გვერდზეა დაკრძალული, მოკრუნჩხულად, თავით სამხრეთისაკენ. ზოგ შემთხვევაში მიცვალებულის თავქვეს რიყის ქვა, ფილა-ქვა ან ცხოველის გულმკერდის ნაწილი დევს. სამარხეულ ინვენტარს აქაც თიხის ჭურჭელი, ლითონისა და ქვის მცირეოდენი იარაღ-სამკაული წარმოადგენს [33].

სამარხის ორივე ტიპი ძირითადად ამიერკავკასიის სამხრეთი ნაწილისთვის იყო დამახასიათებელი. ამასთან, ნალისებრ აკლდამას უფრო ქვემო ქართლში, ამ კულტურის ადრეულ ძეგლებზე ვხვდებით, ზოლო ქვაყუთებს — შედარებით დიდ არეალზე და მტკვარ-არაქსის კულტურის განვითარების სხვადასხვა ეტაპზე.

ამ საფეხურზე წამყვანი უკვე შავპრილა, ვარდისფერსარჩულიანი ბიკონუსურტნიანი ჭურჭელია. იგი წარმოდგენილია საშუალო ან მომცრო ზომის ჭურჭლით, რომლისთვისაც დამახასიათებელია ოდნავგადაშლილი, „წაყვეთილი“ პირი, განიერი ცილინდრული ყელი, წიბოიანი მუცელი და ვიწრო ძირი. ზურგწიბოიანი ყური პირთან მიერთებისას საძკუთხა მოედანს ქმნის.

ეს ჭურჭელი ფორმით ახლოს დგას ხიზანანთ გორის D ფენის მასალასთან. ეს ფენა კი მის ქვეშ მდებარე არქაული კერამიკის შემცველი E ფენი-საგან გამოირჩევა ბიკონუსურტნიანი ჭურჭლის დომინირებით. სიახლოვე ჩანს აგრეთვე ბეშთაშენისა და ოზნის ადრეულ კერამიკასთანაც. ფორმით უახლოვდება ჩრდილო-აღმოსავლეთ ანატოლიის ძეგლის—ქარაზის—ჭურჭელსაც, რომლისთვისაც უფრო მდიდრული შემკობაა დამახასიათებელი. სამცხე-ჯავახეთის ამ დროის კერამიკა უკავშირდება ქულბაქების კერამიკასაც, რომლის გარდა-მავალი ბუნება კარგად შეინიშნება, ერთი მხრივ, არქაულ-დიდებე-კიკეთის, მეორე მხრივ, შიდა ქართლის მტკვარ-არაქსის კულტურის ლოკალური ვარიანტის განვითარებული ეტაპის მასალასთან სიახლოვის გამო [42].



ადრეული ტრადიციების არსებობაზე უნდა მეტყველებდეს ამ ხანის კურკლის ორნამენტიც, რომელიც გარკვეულ მიდრეკილებას დიდუბე-კიკეთის რიგის ძეგლებთან იჩენს. ამ საფეხურზეც ვხვდებით კურკლის მხარეზე დატანილ რელიეფურ ზოომორფულ გამოსახულებას, რომელიც ამ კულტურის შემდგომი ეტაპის ანალოგიური გამოსახულებებისაგან განსხვავებით გაცილებით უფრო რეალისტური იერისაა და მეტ საერთოს შიგნით დიდუბე-კიკეთის მოგვიანო პერიოდის მასალებთან პოულობს. ამ მხრივ ნიშანდობლივია სამცხე-ჯავახეთის კერამიკაზე მოცემული ორნამენტის ჰაზის — ორი წყვილი ირიბი რელიეფური ზოლის—არსებობაც. მსგავსი შემოკმა ცნობილია სამშვილდის, კიკეთის, ზაგლიკის და სხვ. ადრეული ძეგლების კურკლებზე. აღსანიშნავია, რომ ეს ორნამენტი მოგვიანებით ქრება. როგორც ჩანს, ეს ადრეული ნიშნები უნდა ასახავდეს იმ არქაული ტრადიციების შემორჩენას რეგიონის მტკვარ-არაქსის კულტურის განვითარებული ეტაპის კერამიკაზე, რომელიც დამახასიათებელი იყო ქვემო ქართლისა და მისი მიმდებარე ოლქების ადრეული—დიდუბე-კიკეთის რიგის — ძეგლებისათვის [33].

თიხის სხვა ნაწარმიდან აღსანიშნავია მრგვალი, შერეილებიანი კერა, კარგად ცნობილი მტკვარ-არაქსის კულტურისათვის. მას პრაქტიკული და საკულტო დანიშნულება უნდა ჰქონოდა [41].

კერასთან დაკავშირებული ნივთებიდან აღსანიშნავია ცხვრისა და ხარის მცირე ზომის ქანდაკებები და ზესადგარები, აღმოჩენილი დილისკასა და აბას-თუმანში.

ამ საფეხურზე პირველად ჩნდება ლითონის ნივთები. როგორც ჩანს, მისი გამოჩენა აქ დაკავშირებული უნდა ყოფილიყო იმდროინდელი საზოგადოებას ცხოვრების დონის ამაღლებასა და წინააზიურ სამყაროსთან ზუსტ უფრო მზარდი კონტაქტების დამყარებასთან [42]. ნაირგვარი და სხვადასხვა დანიშნულების ლითონის ნივთები, მათი დასამზადებელი ყალიბები ცხადყოფენ მეტალურგიის მაღალი დონის არსებობას რეგიონში. მთლიანობაში, სამცხე-ჯავახეთში აღმოჩენილი სპილენძის ნივთები ფორმითა და დარიშხანის შემცველობით არ განსხვავდება მტკვარ-არაქსის კულტურის ლითონის ნივთებისაგან. თუმცა ფორმებით ეს ნივთები მეტ სიახლოვეს უფრო შიდაქართლურ და ჩრდილო-აღმოსავლეთ ანატოლიური ძეგლების ლითონის ნივთებთან ავლენს.

სამცხე-ჯავახეთში აღმოჩენილი ლითონის უადრესი ნივთებიდან აღსანიშნავია ახალციხის მუზეუმში დაცული სპილენძის შუბისპირი და ბრტყელი ცული, ახალციხის ამირანის გორის № 7, 24 და 36 სამარხებში აღმოჩენილი სატევრისპირები, № 16-ში სპილენძის მძივები და სხვ.

შუბისპირი. ამ იარაღის ლითონის შემადგენლობაში 93,13% სპილენძია და 4,51% დარიშხანი [81]. მას აქვს ფოთლისებრი მოყვანილობის ქედიაწი პირი, მასიური მრგვალი ღერო და ოთხწახნაგა წვეტიანი ყუნწი. მსგავსი იარაღი სხვადასხვა ვარიანტებით ფართოდ იყო გავრცელებული წინააზიურ სამყაროში, საიდანაც, როგორც ცნობილია, შემოდის იგი ამიერკავკასიაში [41].

ახალციხის ეგზემპლარის ანალოგიური იარაღი აღმოჩენლია ოსპრისში. ერთი ამგვარი იარაღი დაცულია ცხინვალის მუზეუმშიც. მას ვხვდებით საჩხერის სამარხებში, ჩრდილო კავკასიაში — ნოვოსოვოლნაის და პრეობისკოვის მასალებშიც. ახლო ანალოგები ეძებნება მას ანატოლიის ძეგლებზეც: ყარა-პუთუქა და ტელ-ბარბისში და სხვ. ახალციხის შუბისპირი კავკასიაში ამ ტიპის ერთ-ერთ უაღრეს იარაღადაა მიჩნეული [41], მის არქაულობაზე მიუთითებს პირის მოყვანილობა და მასიური ღერო, რომელიც ქედში გადადის. ასეთი იარაღის დასამზადებელი ყალიბი აღმოჩენილია ახალციხის ამირანის გორაზე.

ბრტყელი ცული მასიური, უხეშად დამუშავებული სპილენძის ნაჭრისგანაა დამზადებული, რომელშიც დარიშხანია 2,66% [81]. მას ზედა ნაწილში მრგვალებულიანი, სატარე ნაწილის გადაღუნვით გაყვითლებული ყუა აქვს. ამიერკავკასიაში ამ ტიპის ორი ვარიანტი გვხვდება: ვიწრო გრძელტანიანი და მოკლე განიერი ტანით. უკანასკნელი არქაულ ფორმადაა მიჩნეული [81]; ახალციხის ცული სწორედ ამ ვარიანტს წარმოადგენს.

ბრტყელი ცულის ჩამოსასხმელი თიხის ყალიბი აღმოჩნდა ზველში და ბორჯომის ხეობაში — საკოჭავში, რომლის ანალოგად ქვაცხელას C ფენის ყალიბია მიჩნეული [26].

სატევრისპირებიდან ორს — № 7, 24 სამარხების ეგზემპლარებს — აქვს მადალი, ვიწრო ყუნწი, ასიმეტრიულად დაქანებული მხრები და გრძელი, სამკუთხა ფორმის პირი, რომელსაც ორივე მხრიდან კიდის პარალელური წყვილი ქედი გასდევს. № 36 სამარხის სატევრისპირი დამზადებულია სპილენძისაგან, რომელშიც 10% დარიშხანია, კვალის სახით წარმოდგენილია ჰილიციუმი, რკინა, ნიკელი, ვერცხლი, ბისმუტი და თუთია [33]. იგი უფრო პატარა ზომისაა და არც ქედებზე გააჩნია პირზე. ახლო პარალელები ეძებნება ქვაცხელას C ფენის ქურჭლის ფრაგმენტზე გამოსახულ სატევრისპირთან. ახლო მსგავსება ჩანს ზოგ ანატოლიურ ცალებთან, კერძოდ, ჰოროზ-თეფეს, ღუნდართეფესა და ალიშარის ზალკოლითური ფენის სატევრისპირებთან.

ამირანის გორის ორი მოზრდილი სატევრისპირიც დარიშხანია სპილენძისგანაა დამზადებული. № 7 სამარხის სატევრისპირს აქვს 96,12% სპილენძი, 0,16% რკინა და 1,64% დარიშხანი. № 24 სამარხის სატევრისპირში 1% დარიშხანია [33]. მათ ახლო პარალელი ეძებნება საჩხერის სატევრების ერთ ჯგუფთან, განსაკუთრებით ნაჩერქეზევისა და ქორეთის ზოგ სატევართანაც. გარკვეული მსგავსება ჩანს ზიზანაანთ გორის D ფენის სატევრებთანაც. კავკასიის ფარგლებს გარეთ ამირანის გორის სატევრისპირებს ყველაზე მეტად ანატოლიის ცალები უახლოვდება. თუმცა, ჩვენი ეგზემპლარებისაგან განსხვავებით, უმეტესობას ტარზე სამანჭვლე სვრელი აქვთ, რაც მათ შედარებით უფრო განვითარებულ იერს აძლევს [26]. ამირანის გორის სატევრისპირები ტპოლოგიურად შუალედურ ადგილს იკავებს შედარებით არქაულ ხიზანაანთ-გორის D ფენის სატევრებსა და საჩხერის ცალებს შორის და, ამდენად, უკავშირდება უძველესი ტიპის იმ სატევრისპირებს, რომელთა გამოჩენა ჩვენში

მტკვარ-არაქსის კულტურის განვითარებული საფეხურებითაა განსაზღვრული [6.42].

ამვე პერიოდის ლითონის სამკაულიდან აღსანიშნავია სპილენძის ბიკონუსური მძივები სოფ. ზველიდან და ამირანის გორის № 16 სამარხიდან; მსხლსებური და ლუზისებური ზაკიდები სოფ. ზველიდან და ამირანის გორის № 56 სამარხიდან. აღნიშნული სამკაული პარალელურ პოულობა ძირითადად შიდაქართლურ მასალებში. ანალოგიური ნივთები აღმოჩენილია ქვაცხელას სამარხებსა და საჩხერეში [42]. ამვე ძეგლებზეა დადასტურებული ამირანის გორის ადრეულ სამარხებში აღმოჩენილი ლითონის ხეები და ზამბარებო, დაშადებული სპილენძისაგან, ფერცხლისა და ტყვიისაგან. ამ პერიოდს ქვის საბრძოლო-მანადირო და სამეურნეო დანიშნულების ნივთებიდან აღსანიშნავია სოფ. სვირში აკრეფილი კაყის ორმხრივრეტუშობილი ისრისა და შუბისპირები, ნამგლისჩასართები და ქვის ცული. აქვე უნდა აღინიშნოს ამირანის გორის № 7 ორმოს ობსიდიანის სამკეთხა ფორმის ყუნწიანი ისრისპირი. ასეთივე იარაღი აღმოჩენილია სამშვილდეში, ოზნიში, ქვაცხელაზე, ხიზანაანთ გორაზე და სხვ.

სოფ. სვირის შუბისპირები წაგრძელებული სამკეთხა ფორმისაა და ახლო დგას დაზღაგომის, თეთრამიწის, ცარცისგორისა და სხვ. ცალებთან. რაც შეეხება ქვის ცულს, იგი ნაკლებია, სატარე ზვრელის ნაშთით. მას ახლო ბნალოვები ქორეთისა და ცარცისგორის ეგზემპლარებში ეძებნება.

კაყის ნამგლისპირს მრავლად ვხვდებით მტკვარ-არაქსის კულტურის ნებისმიერ ნასახლარზე. იგი სამეურნეო იარაღებიდან ყველაზე მრავალრიცხვანია.

ქვის სამკაულიდან აღსანიშნავია სოფ. ზველისა და ამირანის გორის ადრეული სამარხებიდან მომდინარე ცილინდრული, ბიკონუსური, სამკეთხა და სხვა ფორმის მძივ-საკიდი — დაშადებული აქატის, სარდიონის, გიშრის და სხვ. მასალისაგან. მათი უმეტესობა ორი მხრიდანაა გაბურღული, რაც მძივების დამუშავების არქაულ ტექნიკადაა მიჩნეული [83].

ამვე საფეხურს მიეკუთვნება აბასთუმნის „ყანობილს“ ნასახლარიც, რომელიც სამცხე-ჯავახეთის სხვა ნასახლარებისაგან რამდენადმე განცალკევებულად დგას, აქ, მტკვარ-არაქსის კულტურის ნაწარმის გვერდით, დასავლეთ საქართველოს სინქრონული კულტურის კერამიკის არსებობის გამო [108].

ნასახლარი ყანობილის მთის ფერდზე იყო გაშენებული. მას დაახლოებით 1 ჰა ფართობი ეკავა. გამოვლინდა ტერასულად განლაგებული ქვის სწორკუთხა შენობების ნაშთები, რომელთაც ბანური გადახურვა უნდა ჰქონოდათ. ერთ შენობაში დაფიქსირდა წითლად შეღებილი იატაკი, რომლის ცენტრში თიხალესილი კერა იყო გამართული. კერაში და მის მახლობლად აღმოჩნდა კერამიკა, ქვისა და ძვლის მასალა. ნასახლარზე აღმოჩენილი კერამიკის ერთი ჯგუფი ტიპური მტკვარ-არაქსული შავპრიალა, ვარდისფერსაჩრქლიანი ნაწარ-

მია, რომლის ანალოგებს მრავლად ვხვდებით ამ კულტურის სხვა ძეგლებზე. მეორე ჯგუფი კი წარმოდგენილია მორუხო-მოვარდისფრო, ან მოშავო ფერის ქოთნებით, ჯამებით, ქილებითა და სხვ. ქურჭლის ფრაგმენტებით. ზოგს ძირზე ვილოფის ანაბეჭდი ეტყობა. კერამიკის ეს ჯგუფი ანალოგებს პოულობს დასავლეთ საქართველოს აღრეული ხანის ისეთი ძეგლების მასალებში, როგორცაა საგვარჯილე, სამეღვკლდე, ძუძუნა და სხვ. ქვის იარაღებიდან ვხვდებით ობსიდიანისა და კაჟის ორმხრივდამუშავებულ ისრისპირებს, წამვლისპირებს, ხელსაფეკვავეს, საფხეკებს, სახოკებს, ბურღს და სხვ. იარაღის უმეტესობასაც ანალოგები დასავლეთ საქართველოს ჩამოუთვლილი ძეგლების მასალებში ეძებნება. ამ ორი თანადროული კულტურის მასალის ერთად აღმოჩენა იმაზე უნდა მიუთითებდეს, რომ აბასთუმნის „ყანობილის“ წასახლარი იმ რეგიონში მდებარეობდა, სადაც ერთმანეთს ხვდებოდა აღმოსავლეთ და დასავლეთ საქართველოს აღრებრინჯაოს ხანის კულტურები [109].

მტკვარ-არაქსის კულტურის მოგვიანო საფეხურზე ხდებოდა წასახლარების გამსხვილება, რაც გამოწვეული იყო მიწათმოქმედების, მესაქონლეობისა და ხელოსნობის ახალ უფრო მზარდი როლით იმდროინდელი საზოგადოების ყოფით საქმიანობაში. ახალციხის ამირანის გორის მაგალითზე ჩაის, რომ სწამოსახლოს საკმაოდ დიდი ტერიტორია უკავია, ცალკეა გამოყოფილი სამლოცველო, სამეურნეო დანიშნულების ზოგი ნაგებობა და სხვ. 20—54 მ<sup>2</sup> ქვით, სწორკუთხა ფორმის, ერთმანეთთან მკიდროდ მიჯრდი, ბანურგადახურვიანდ შენობები საგანგებოდ ჩაჭრილ გრუნტს ემყარება და ფასადით სამხრეთით ან სამხრეთ-აღმოსავლეთითაა მიმართული. ფასადისკენ ოდნავ დაქანებული თიხალისილი იატაკის ცენტრში სხვადასხვა ტიპის თიხის კერაა გამართული, ზოგ შენობაში არის ღუმელი. ზოგში უკანა კედელთან მოწყობილია ტახტისებრი შემადლება, გამოყვანილია ნიშაც. შენობებს გარეთ, იშვიათად შიგნითაც, სამეურნეო ორმოებია ამოღებულნი. ხშირად წასახლარზე ან მის მახლობლად გამართებულია სამაროვანი. მიცვალებულის დასაყრდელად გამოყენებულია ქვაყუთი და ორმოსამარხი, დაკრძალვის ინჰუმაციური წესით.

თიხის ქურჭელი, წინა პერიოდის კერამიკასთან შედარებით, ფორმისა და დეკორის მხრივ საგრძნობ სხვაობას ავლენს. ამის მიუხედავად, კვლავაც შეინიშნება არაერთი თანხვედრა წინარე საფეხურის მასალასთან. ამ მხრივ, აღსანიშნავია ისეთი ელემენტების არსებობა, როგორცაა წაკვეთილი პირი, მხრისგან გამოყოფილი განიერი ცლინდრული ყელი, ვიწრო ძირი, ქურჭლის პირზე ან კორპუსზე დაქერწილი კოპი და სხვ. და მინც, სხვაობა ამ ორი პერიოდის ქურჭელს შორის თვალსაჩინოა: ამ დროის ქურჭელი უკვე სამნაწილადტანიანი ხდება. აღრეულთან შედარებით, მეტად გადაშლილი პირი და მხრისკენ გაფართოებული ყელი გაჩნდა, რაც მას მომდევნო ხანის მასალასთან უფრო აკავშირებს ისევე, როგორც ზოგჯერ ლენტური და მუხლისებრი ყურების არსებობა. სხვაობა ჩანს ორნამენტშიც: აღარ გვხვდება ქურჭლის მხარეზე დაქერწილი ორი წყვილი ირიბი რელიეფური ზოლი, იშვიათია ზე-

დაპირზე დატანილი ფოსოებიც. სიახლედ უნდა ჩაითვალოს მოზრდილ ქურქელზე რელიეფური ორმაგი სპირალის გაჩენაც. ამ ორნამენტის უადრესი სახე — სათვალისებრი სპირალი — თავს იჩენს ჭერ კიდევ მტკვარ-არაქსის კულტურის არქაულ კერამიკაზე და ხშირად კომბინირებს ირიბ რელიეფურ ზოლებსა და ფოსოებთან ერთად, ე. ი. იმ ორნამენტთან, რომელიც II საფეხურის ქურქლისათვის იყო დამახასიათებელი. შემდგომში სათვალისებრი სპირალი რამდენადმე იცვლის სახეს: ჩნდება ორმაგი სპირალის სხვადასხვა ვარიანტი, რომელიც კარგადაა წარმოდგენილი ამირანის გორის კერამიკაზე.

ამას გარდა, ჩნდება ჩალარულ-ამობურცული ორნამენტიც, რომლითაც უმეტესად სამკუთხა და ტეხილხაზოვანი სახეებიც გამოყვანილი. ქურქლის შემკობის ამგვარი ზერხი მტკვარ-არაქსის კულტურის მოგვიანო ხანის კერამიკას ახასიათებს. მსგავსი ტექნიკით შესრულებული ორნამენტი ცნობილია ბეშთაშენის, ქეაცხელას, ამირანის გორის და სხვა სტრატოფიციკრებული ძეგლების ზედა ჰორიზონტებიდან.

რელიეფური და ჩალარულ-ამობურცული ორნამენტის გარდა, ამ საფეხურზე წარმოდგენილია ნაკაწრი, დაშტრიხული სამკუთხედები, ტეხილხაზოვანი ლენტები, Z-ებრი მოტივები და სხვ. გვხვდება წეროსა და თხის სტილისებული სახეებიც.

ამ საფეხურის კერამიკა სიახლოვეს იჩენს შიდაქართლურ ნაწარმთან. ამ მხრივ აღსანიშნავია ორივეგან ამოღარვით გამოყვანილი ტეხილხაზოვანი ორნამენტით შემკული კერამიკის ერთი ჯგუფი, სამკურა ქურქელი, ცალგვერდგახსნილი და გვერდშედრეკილი ტაფები და სხვ. ამის მიუხედავად, ამ საფეხურის კერამიკა მთლიანობაში მეტ საერთო პოულობს მტკვარ-არაქსის კულტურის გავრცელების სამხრეთი ოლქების: სომხეთისა და ჩრდილო-აღმოსავლეთ ანატოლიის მასალებთან. განსაკუთრებით აახლოებს ამ ოლქებს შიდა ქართლისათვის ნაკლებად დამახასიათებელი ჩალარვა-ამობურცვით, დაბალი რელიეფითა და ამოკაწრით გამოყვანილი სპირალური, ზომორფული და სხვა სახეებით ორნამენტირებული საშნაწილაღტანიანი ქურქელი, ფორმითა და ორნამენტით მსგავსი ქურქელი მრავლადაა აღმოჩენილი სომხეთში: ფრანგანოცში, შენგავითზე, შრემბლურზე; ანატოლიაში: ქარაზის შუა ფენებში, პულურზე, ქებანის რეგიონის ძეგლებზე და სხვ.; ამგვარივე ნაწარმია აღმოჩენილი სამხრეთ საქართველოშიც, დანგრეულ გორაზე, ლითმაზზე ბეშთაშენის II და III კომპლექსში და სხვ. სომხეთის, ანატოლიისა და სირია-პალესტინის ძეგლებში პოულობს უმთავრესად ანალოგებს თიხის ანტროპომორფული ზესადგრებიც. ამგვარი სადგარის არაერთი ეგზემპლარი ცნობილია მოხრახლურზე, შენგავითზე, ყარა-კურტში, ბეიჯესულტანში, ბეტი-იერახში და სხვ. ამავე საფეხურზე ზესადგარის სხვა ტიპებიდან აღსანიშნავია რქისებრი, ცილინდრულ-ბლოკისებრი და მრგვალი, შუაგულამოღებული ფილა-ზესადგარები.

რქისებრი სადგარი ახალციხის ამირანის გორიდანაა ცნობილი და ზარბ.

სტილიზებულ ქანდაკებას წარმოადგენს. იგი მრავალ ძეგლზეა აღმოჩენილი: საქართველოში—კიკეთში ჩიხანაძის გორის E ფენაში, ზემო ავჭალაში; სომხეთში— შენგავითში, არიქში; ჩრდილო კავკასიაში— დოლინსკოეს და ლუგოვოეს ნასახლარებში და სხვ. ეს საღვარეო ხარის (მთვარის) კულტს უკავშირდება [41].

ახალციხის ამირანის გორასა და სოფ. ზველს „სამარხ ყანებზე“ აღმოჩენილია ცილინდრულ-ბლოკისებრი ზესადგარები. ამირანის გორის ცალი კოქისებრი ფორმისაა, ზედ ყურით. სოფ. ზველს ეგზემპლარი კი კონუსურია. ამგვარი სადგარები კარგადაა ცნობილი ზემოთ ჩამოთვლილი ძეგლებიდანაც.

მრგვალი შუაგულამოღარული სადგარი ნაპოვნია ახალციხის ამირანის გორაზე. ერთზე რელიეფურად წეროა გამოსახული. ამგვარი ზესადგარი რამდენადმე იშვიათია. ერთეული ცალეები ცნობილია შენგავითზე, ქარაზსა და ყურათეფეზე. ამირანის გორის მაგალითით ჩანს, რომ ამგვარი სადგარი მრგვალ, ბორდიურთან კერაზე იდგმებოდა [33]. იგი ცილინდრული, ბრტყელძირა ქურქელოა, რომელსაც პირი პორიზონტალურად აქვს გადაკეცილი. სამცხე-ჯავახეთში ასეთი კერა მხოლოდ ამირანის გორაზე, ერთმანეთის გვერდით მდგარ I, IX, X, XX შენობებშია აღმოჩენილი. ანალოგიური რამ მტკვარ-არაქსის კულტურაში იშვიათია და მხოლოდ მეტეხიდან, თეთრი წყაროდან და ქიულთეფედანაა ცნობილი.

მრგვალი, შუაგულამოღებული კერა, ზესადგარისაგან განსხვავებით, დიდი ზომისაა. ისიც იშვიათია და ამირანის გორასა და სოფ. ზველს გარდა, თრიალეთსა და არიქშია აღმოჩენილი. საერთოდ კი, ამგვარი კერა უფრო წინა და შუა აზიის ადრეული კულტურისათვისაა დამახასიათებელი [119].

ამ პერიოდის თიხის სხვა ნაწარმიდან აღსანიშნავია მრგვალი სარქველები, ცალგვერდგახსნილი ტაფები, ცხვრის მცირე ზომის ქანდაკებები, ურმის თვლის მოდელები და სხვ. ანალოგიურ ნაკეთობებს ხშირად ვხვდებით მტკვარ-არაქსის კულტურის მრავალ ძეგლზე.

III საფეხურზე კიდევ უფრო მაღალ დონეზე აღის ლითონის დამუშავების საქმე, რასაც, ლითონის ნივთებისა და მათი დასამზადებელი ყალიბების აღმოჩენის გარდა, უნდა მოწმობდეს ახალციხის ამირანის გორაზე „ლითონ-სადნობი სახელოსნოს“ არსებობაც, რაც ლითონის ნივთების ადგილობრივად დამზადებაზე მეტყველებს [18].

ამ საფეხურის ლითონის იარაღიდან აღსანიშნავია სპილენძის ნამგლისპირი ამირანის გორიდან. მასში სპილენძია 98,2%, დარიშხანი — 1,3% [33]. ნამგლისპირს აქვს მოხრილი ტანი, აწეული წვერი, ჭრბელი და ფართო სატარე ნაწილი ზედ ოთხკუთხა ნახვრეტით. პირის სამუშაო ნაწილი ცალი მხრიდან შეთხელებული და მჭრელია. ლითონის ნამგალი მტკვარ-არაქსის კულტურაში სულ რამდენიმე ცალია აღმოჩენილი. იგი ცნობილია ხიზანაძის-გორიდან, ქიულთეფე II-დან, გარნიდან, ქარაზიდან და პულურიდან.

ახალციხის ამირანის გორაზე აღმოჩენილი სპილენძის ორი ოთხწახნაგა ისრისპირიც. ერთი ბიპირამიდული ფორმისაა, ბოლოებზე მახული, მეორეს, პირიდან ყუნწზე გადასვლის ადგილას, წახნაგოვანი შემადღება აქვს. ამგვარ ისრისპირებს ვხვდებით ოზნიში, ხიზანაანთ გორისა და ქვაცხელას C ფენაში, საჩხერისა და თრიალეთის ადრეულ ყორღანებში.

ამირანის გორის XXI შენობაში აღმოჩენილია სპილენძის საკინძი ბრტყელო, ნახევარმთვარისებრი თავითა და გრძელი, მრგვალგანივკვეთიანი ღეროთა, რომლის ზედა ნაწილში გაკეთებულია ნახვრეტი. ეს საკინძი მომღვენო ხანის მსგავსი ტიპის საკინძების ერთ-ერთ პროტოტიპადაა მიჩნეული [6].

ამ საფეხურის ლითონის სხვა ნივთებიდან აღსანიშნავია ამირანის გორაზე აღმოჩენილი სპილენძის ნემსები, მახათები, ერთნახევრიანი ზვიები და სხვ.

აღსანიშნავია კაყისა და ობსიდიანის ფუძემოლარული ისრისპირების გამოჩენა. ანალოგიური ტიპის ისრისპირი ახასიათებს მტკვარ-არაქსის კულტურის მოგვიანო ეტაპს ძეგლებს: საჩხერე, ქვაცხელა, მოხრახლური და სხვ. აქვე უნდა მოვიხსენიოთ კაყის ნამგლის ჩასართავები, ნავისებრი ზელსაფქვავები, რიყის ქვის სანაყსაბეგველები, ძვლის კვირისტავეები, სახვრეტები და სხვა, რომელთაც მრავლად ვხვდებით ამ კულტურის ნებისმიერ ნასახლარზე.

IV საფეხურზეც საკმაო რაოდენობის ძეგლებია გამოვლენილი. გვხვდება როგორც ნასახლარები, ისე სამაროვნები, თუმცა ჯერ კიდევ უცნობია ამ დროის შენობის ფორმა, დასაჯრძალავად კი ქვაყრილიანი ორმოსამარხი იხმარებოდა [16].

ვეელის „რაბათის“, ლოდობანას, ბალნთას და სხვ. კერამიკული ნაწარმა შვად, რუხ-მოყვითალოდ და მოვარდისფროდაა გამოძწვარი. გვხვდება დერგის, ქილის, ქოთნის, კათხის და სხვა ტიპის ჭურჭელი—მხარზე მიძერწილი ჩაღარული, ლენტური მრგვალგანივკვეთიანი და მუხლსებრი ყურებით.

უმეტესობა უყელო ქილისებრი ან დაბალი ცილინდრულყელიანი ჭურჭელია კვერცხისებრი ან ბირთვისებრი კორპუსით, შექმული მხარზე შემოყოლებული დაკეპნილი რელიეფური ზოლით, ჩანაქდევებით. ზოგ ჭურჭელს ზედაპირი გოფირებული აქვს, ზოგს შიგნიდან გამოყვანილი ან დაძერწილი, ზოგჯერ ჩანწეილი კოპები გაჩნდა, არის დაწტრისხული ვერტიკალური ლენტები და სხვ. ეს ნაწარმი განსხვავდება მტკვარ-არაქსის კულტურის ნაწარმი-საგან. სამაგიეროდ, ახლო პარალელებს პოულობს ბერიკლდეების, ილტო IV—III, საჩხერის ზოგი მთავიანო სამარხის, ზოვლეს ყორღანის № 2 სამარხისა და სხვ. ძეგლების ბედნური ტიპის კერამიკასთან [16]. რაც შეეხება ამავე საფეხურის მტკვარარაქსულ კერამიკას, ყველაზე ნათლად წარმოდგენილს ამირანის გორის III უბნის ორმოსამარხების მასალებით, ის შავპრიალაა, ფორპითა და ორნამენტით ახლოა წინაზე საფეხურის მასალასთან: აქაც ვხვდებით სამნაწილადტანის ჭურჭელს, ხშირად შექმულს ტეხილხაზოვანი ნაკაწრი ორნამენტით. თუმცა განვითარება მასაც დაეტყო: სამნაწილადის პარალელური

ვითარდება მსხლისებრი ფორმაც, რომელიც შუაბრინჯაოს ხანის თრიალეთური პილრიების პროტოტიპადაა მიჩნეული [6], ჩნდება წერტილოვანი ორნამენტი, მხარზე შემოყოლებული, წვერით ზემოთ მიმართული დაშტრიბული სამკუთხედები და სხვ. ეს კერამიკა ახლო პარალელს პოულობს ადრებრინჯაოს ხანის მიწურულის ისეთ ძეგლებთან, როგორიცაა თრიალეთის IV, XIII, XXIV ყორღანები, საჩხერის ზოგი მოგვიანო სამარხი, ხოვლეს ყორღანის № 1 სამარხი, ილტოს ორმოსამარხები და სხვ. ძლიერი მტკვარარაქსული ტრადიციების არსებობის მოუხედავად, მას აქვს განსხვავებული ნიშნებიც: მუხლისებრი და ჩაღარული ყურები, სამფეხა კურჭელი და სხვა, რაც არ ახასიათებს მტკვარ-არაქსის კულტურას და უფრო ბედენურს უკავშირდება [16].

ამრიგად, სამცხე-ჯავახეთში ამ საფეხურზე კერამიკა წარმოდგენილია ორი, ერთმანეთისაგან განსხვავებული ნაწარმით: ერთი მკიდრო კავშირშია აქ ადრევე გავრცელებულ მტკვარ-არაქსის კულტურასთან, უფრო ამ კულტურის სამხრეთულ ვარიანტთან, ხოლო მეორე — ბედენურ კულტურას უკავშირდება, რომელიც სამცხე-ჯავახეთში ქვემო ან შიდა ქართლის გზით უნდა გავრცელებულიყო. აქვე უნდა აღინიშნოს მთელი რიგი ნიშნებისა, რომლებიც ახასიათებს ამ საფეხურის ორივე ჯგუფის კერამიკას, მოპლევნო — შუაბრინჯაოს ხანაშიც იჩენს თავს: ესაა შავპრიალა კერამიკა, დაკეპნილი რელიეფური ზოლი, შიგნიდან გამოყვანილი და ჩაზნექილი კოპები, სამფეხა და მსხლსებრი კურჭელი, ნაკაწრი ორნამენტის ზოგი სახე, მუხლისებრი ყურები და სხვა, რის გამოც ეს საფეხური ადრე და შუაბრინჯაოს ხანის კულტურებს შორის არსებული გარდამავალი ეტაპის ამსახველიც უნდა იყოს [16].

თიხის მსხვა ნაწარმიდან აღსანიშნავია სოფ. ზველს „რაბათში“ აღმოჩენილი კერის თუ მოზრდილი რქისებრი სადგარის ფრაგმენტი. იგი წარმოადგენს სქელ და ფართო ბორდიურზე დაძერწილ შვერილს ორი ზოომორფული გამოსახულებით, შავი ობსიდიანით ინკრუსტირებული თვალებით. იგი შეიძლება შევედართო ქარაზისა და თეფე-სიკოს კერებს. ასევე გარკვეული მსგავსება ჩანს არიჩში აღმოჩენილ კერასთანაც.

გვხვდება რამდენიმე ტიპის რქისებრი სადგარიც. სოფ. ზველსა და ლობანას სადგარები ერთი ტიპისაა — ორივე თიხის ბრტყელ ფილას წარმოადგენს და აქვს ზეაწეული ქიმები. ერთი რქისებრი ნაკლული სადგარი სოფ. ზველიდან რამდენადმე განსხვავდება: მას ზემოდან ორი და შიდა მხრიდან ერთი შვერილი გააჩნია. მსგავსი სადგარი იშვიათია. საერთოდ კი რქისებრი სადგარი კარგადაა ცნობილი მტკვარ-არაქსის კულტურაში საკმაოდ დიდი ხანს განმავლობაში.

ამავე საფეხურზე კვლავაც გვხვდება ურმის თვლის თიხის მოდელები და მრგვალი, ზოგჯერ ორნამენტირებული სარქველები.

ამიჩანის უარის ორმოსამარხებში აღმოჩენილია ამ პერიოდის ლითონის ნივთებიც. ესაა ბრინჯაოს გრეხილღეროიანი, დავმოკაუქებული საკინძი, მა-



ხათი და წვრილი რგოლი, რომელთა პარალელებს ვხვდებით შენგავითზე, ქ-ულ-თეფე II-ზე და სხვ. ძეგლებზე.

ქვის მცირეოდენი ნივთები წარმოდგენილია სოფ. ზველში აღმოჩენილი დიდი ზომის მრგვალი სანაყით, საბეგვლებით და კაქის ნამგლისპირებით. აქვეა ლულოვან ძვალზე ჩამოყალიბებული სადგისიც.

მტკვარარაქსულ ძეგლებზე მოპოვებული არქეოლოგიური მასალა საშუალებას იძლევა დადგინდეს, თუ რა ძირითად საქმიანობას მისდევდნენ ამ კულტურის შემქმნელი ტომები და ვივარაუდოთ მათი მეთურნეობის ხასიათი. მტკვარარაქსული ნამოსახლარების შესწავლამ დაგვანახა, რომ მათი დიდი ნაწილი მკვიდრი, ზანგრძლივი ბინადრობისთვისაა განკუთვნილი. ამიტომ ივარაუდება, რომ საარსებო საშუალებების მოპოვება არ საჭიროებდა სამოსახლო ადგილის ხშირ შეცვლას. ამაზე მეტყველებს ისიც, რომ ძეგლებზე შედარებით იშვიათია სანადირო იარაღი და ივარეულ ცხოველთა ნაშთები.

ერთ ადგილზე ზანგრძლივად ცხოვრების საშუალებას, როგორც ცნობილია, ძირითადად მიწათმოქმედება და გარკვეული სახის მესაქონლეობა იძლევა. მტკვარარაქსელთა სამეურნეო საქმიანობაზე მიწათმოქმედების დიდ მნიშვნელობას კარგად ადასტურებს ნამოსახლარებზე მრავლად აღმოჩენილი კაქისა და ცალკეული ბრინჯაოს ნამგლები, კულტურული პურეულის ნაშთები, ხელსაფეკვები, მარცვლეულის შესანახი ორმო-ხარობები და დიდი ზომის თიხის ქურჭლები. ამავე ნამოსახლარებზე უხვადაა წარმოდგენილი მსხვილფეხა და წვრილფეხა შინაურ ცხოველთა ძვლებიც. მტკვარარაქსელთა მესაქონლეობის ხასიათი არ უშლიდა ხელს ერთ ადგილზე ზანგრძლივ ბინადრობას. ეს კარგად ჩანს იქიდან, რომ მსხვილფეხა რქოსანი პირუტყვის რაოდენობა სჭარბობს წვრილფეხა საქონლისას, მსხვილფეხა პირუტყვი კი ვერ იტანს სუზონურად დიდ მანძილზე გადარეკვას. თუმცა აქვე უნდა ითქვას, რომ მტკვარ-არაქსის კულტურის ფინალურ ეტაპზე მესაქონლეობაში ადგილი აქვს ცხვრის ხვედრითი წონის ერთგვარ მატებას, რაც, როგორც ფიქრობენ, იწვევს მეურნეობის ამ დარგის საიალადო მწყემსურ ხასიათზე გადასვლას [101].

ამრიგად, შეიძლება ითქვას, რომ მტკვარარაქსელთა მიერ საარსებო საშუალებების მოპოვება უმთავრესად მიწათმოქმედებისა და მესაქონლეობის მეშვეობით ხდებოდა. ამასთან ერთად, მტკვარარაქსელთა ყოფაში დიდი ადგილი უნდა ჰქონოდა საქმიანობის ისეთ დარგებს, როგორიცაა თიხის ქურჭლისა და სპილენძისა თუ ბრინჯაოს ნივთების დამზადება, ქსოვა. ხის საჭრელი თუ დასამუშავებელი ბრინჯაოს იარაღების არსებობა და სამშენებლო საქმის საკმაოდ მაღალი დონე სავარაუდოს ხდის აგრეთვე ამ საქმეში დახლოვებულ პირთა არსებობასაც

რადა თქმა უნდა, მტკვარარაქსელთა სამეურნეო საქმიანობის ამსახველი მასალის რაოდენობა და ხარისხი ერთნაირი არ არის ამ კულტურის განვითარების სხვადასხვა ეტაპზე. საგრძნობია მხვდასხვა ბუნებრივ პირობებში განლაგებულ ძეგლებს შორის არსებული განსხვავებაც. ამიტომ მტკვარარაქ-

სელთა სამეურნეო საქმიანობის ხასიათისა და მისი ეფექტიანობის რამდენადმე სწორი შეფასებისათვის აუცილებელია ანგარიში გაეწიოს როგორც იმ გეოგრაფიულ გარემოს, რომელშიც მასალა მოპოვებული, ისე განვითარების იმ საფეხურს, რომელსაც ამა თუ იმ მასალის შემკველი ძეგლი მიეკუთვნება.

დღეისათვის არსებული მონაცემებით, ძვ. წ. VI ათასწლეულიდან დღემდე, თუ არ ჩავთვლით ცალკეულ მცირე ცვლილებებს, კლიმატური პირობების რაიმე მკვეთრ გარდატეხას კავკასიაში ადგილი არ უნდა ჰქონოდა [66]. აღნიშნულის გამო შესაძლებელი ხდება მტკვარ-არაქსის კულტურის დროინდელ ბუნებრივ სამეურნეო პირობებზე ზოგადად დღეისათვის ჩვენში არსებული კლიმატისა და მთლიანად ლანდშაფტის მიხედვით მსჯელობა. დღეისათვის ეს პირობები მტკვარარაქსულ ნამოსახლარებზე დადასტურებული ისეთი მარცვლეულისათვის, როგორიცაა რბილი ხორბალი და ქერი, ხელსაყრელია საქართველოს ტერიტორიის ნახევარზე მეტ ფართობზე [8,50]. რა თქმა უნდა, რომ ამ ტერიტორიის საკმაო ნაწილი, როგორც დღეს, ადრებრინჯაოს ხანაშიც, ტყებუჩქნარით დაფარულობის, რელიეფის ძლიერი დასერილობისა და ნიადაგების შედგენილობის გამო მემინდვრობისათვის ძნელად გამოსაყენებელი ან საერთოდ გამოუსადეგარი იქნებოდა. მაგრამ დღეისათვის ამ მიზნით გამოყენებული ფართობი, ალბათ, ძვ. წ. IV—III ათასწლეულშიც ხელსაყრელი უნდა ყოფილიყო მიწათმოქმედებისათვის. საყურადღებოა ის გარემოება, რომ აღმოსავლეთ საქართველოსა და საერთოდ, ამიერკავკასიაში მემინდვრობის ზონებისათვის ბოლო ექვსი ათასი წლის განმავლობაში დადასტურებული ტენიანობის დეფიციტიც თითქმის უცვლელი უნდა ყოფილიყო. ზოგი ვარაუდით ტენიანობის ასეთ დეფიციტს მნიშვნელოვანი სიძნელებები უნდა შეექმნა მტკვარარაქსელთა მიწათმოქმედებისათვის [7,8]. თუმცა, როგორც არქეოლოგიური მასალიდან ჩანს, ამ კულტურის შემქმნელ ტომებს გვალვის პრობლემისათვის საკმაო წარმატებით გაურთმევიათ თავი, რაზეც პირველ რიგში ერთსა და იმავე ადგილზე მათი ხანგრძლივად ცხოვრების დამადასტურებელი მასალა უნდა მიგვიჩვენებდეს.

მტკვარარაქსელთა ეკონომიკურ შესაძლებლობებზე კონკრეტული მსჯელობა ჯერ კიდევ ჭირს, რადგან უშუალოდ მიწის დასამუშავებელი იარაღები ამ დროის ძეგლებზე ძალზე იშვიათია. მიწათმოქმედებასთან დაკავშირებულ იარაღთაგან განსაკუთრებულ ინტერესს იწვევს ქვაცხელაზე აღმოჩენილი ირმის რქის სახვნელი. ეს სახვნელი დამზადებულია ირმის მოხრდილი რქისაგან: რქის სამი ტოტიდან შუა ტოტი მოჭრილია, უკანა კი გათლილი და წამახული, ხოლო ზემო ნაწილი ცერად ჩათლილი. ფიქრობენ, რომ ხვნის დროს მისი სამუშაო ნაწილი თითქმის რქის ძირამდე ჯდებოდა მიწაში. როგორც ჩანს, სახვნელის ბრტყელი წვერი ჭრიდა მიწას, ხოლო ზემო ნაწილი აფხვივრებდა და აკეთებდა კვალს [36], რაც სავარაუდოს ხდის, რომ მიწათმოქმედებაში გამწევი ძალა გამოიყენებოდა, ეს კი საშუალებას მისცემდა მტკვარარაქსელებს, გაედიდებინათ სახნავ-სათესი ფართობი და შესაბამისად პურის

მოსავალი [36]. არქეოლოგიური მასალის მიხედვით ჩანს ისიც, რომ სახენელ იარაღს ჩვენში უფრო ადრეულ, მტკვარ-არაქსის წინამორბედ, შულავერ-შომუთეფეს ადრესამიწათმოქმედო კულტურაშიც იყენებდნენ [18].

ირმის რქის სახენელის ფუნქციის თაობაზე განსხვავებული მოსაზრებებიც არსებობს. ერთ-ერთის მიხედვით, ქვაცხელელების სახენელ იარაღს რის შესრულებაც შეეძლო, ესაა მიწის გაკაწვრა, ამიტომ ვარაუდობენ, რომ ეს იარაღი უფრო კაწვერა იყო, ვიდრე სახენელი. აღნიშნულ მოსაზრებას გარკვეულად ამაგრებს ეთნოგრაფიულ ღიაზღვდილეში დადასტურებული, განსაკუთრებით მძიმე გრუნტის დასამუშაველად გამოყენებული კაწვერების არსებობა, რომლითაც ჯერ წერავენ მიწას, ხოლო შემდეგ სახენელით ხნავენ [7]. ქვაცხელას ირმის რქის იარაღთან დაკავშირებით გამოთქმული ამ ვარაუდს მიხედვით კი მტკვარ-არაქსის კულტურის დროისათვის მხოლოდ კაწვერით მიწის ზედაპირული დამუშავება იგულისხმება, რასაც ნიადაგის სწრაფი გამოფიტვა უნდა მოჰყოლოდა [7].

არსებობს ამ იარაღის ფუნქციის კიდევ ერთი ინტერპრეტაცია, რომელიც მას საკულტო დანიშნულების ნივთად, იარაღად თვლის [27]. ამ შემთხვევაში ირმის რქის სახენელი მხოლოდ სარიტუალო ხნულის გავლებისას უნდა ყოფილიყო გამოყენებული. საკითხის ასეთი გადაწყვეტის სასარგებლოდ თითქოს მეტყველებს ის, რომ ეს იარაღი ჯერჯერობით მხოლოდ ურთაღერთი ცალკე აღმოჩენილი. მისი პრაქტიკული მიზნით გამოყენებულ შემთხვევაში კი ასეთი იარაღი უფრო მეტი რაოდენობით და სხვა ნამოსახლარებზეც უნდა ყოფილიყო წარმოდგენილი.

დღეისათვის ჭირს ზემოთ ჩამოთვლილი რომელიმე ვარაუდისათვის უპირატესობის მინიჭება, მაგრამ ამ იარაღის აღმოჩენამ ერთი რამ თითქოს ცხადი გახადა: მტკვარარაქსელებმა უკვე იცოდნენ გამწვევი ძალის გათყენებით მიწის გაწვერა თუ მოხვნა [41, 81, 8]. როგორც ირმის რქისაგან დამზადებული სახენელი, ისე მიწის დასამუშავებელი სხვა იარაღი მტკვარ-არაქსის კულტურის ძეგლებზე ძალზე იშვიათად გვხვდება, რაც შესაძლოა იმით არის გამოწვეული, რომ მათ უმეტესად ხისგან ამზადებდნენ და ჩვენამდე ვეღარ მოაღწიეს [81].

მიწათმოქმედების ხასიათის ეფექტიანობის დადგენისათვის კლამწყვეტი მნიშვნელობა აქვს მიწის დაზღუდვების ხარისხს. სახნავად თუ გასაწერად ირმის რქის გამოყენება მიწის ზერელე, ზედაპირულ დამუშავებას გულისხმობს, რაც ნიადაგის მეტ-ნაკლებად სწრაფ გამოფიტვას და მოსავლიანობის შემცირებას გამოიწვევდა. ასეთ შემთხვევაში მიწათმოქმედება ექსტენსიური ხასიათისა უნდა ყოფილიყო და ახალ-ახალი ფართობების ჩისტემატურ ათვისებას მოითხოვდა [7].

თუ ვივარაუდებთ, რომ ირმის რქის სახენელთან ერთად ხის კავი თუ

პრიმიტიული გუთანი გამოიყენებოდა, მაშინ მიწის ზედაპირის რამდენადმე უფრო ღრმა დამუშავება იქნებოდა შესაძლებელი, ამას თითქოს მხარს უჭერს ქართულ ეთნოგრაფიაში დაცული მასალა, რომლის მიხედვითაც ჩანს, რომ სხვადასხვა სახის ნიადაგის დასამუშავებლად ერთსა და იმავე მეურნეს განსხვავებული სახვნელი იარაღები გააჩნდა [38]. ამ გარემოებამ განაპირობა, ალბათ, რომ საქართველოში თითქმის ჩვენს დრომდე შემორჩა ერთ-ერთი ყველაზე პრიმიტიული სახვნელი — ოქოქა, რომელიც თავისი აგებულებით ქვაცხელების სახვნელსაც კი ჩამოუვარდება; ეს უკანასკნელი, მისგან განსხვავებით, მიწას ვერტიკალურად კი არ ჰრიადა, არამედ თითქმის ჰორიზონტალურად [36], ისე როგორც სხვა უფრო სრულყოფილი სახვნელები. შესაძლოა, რომ მტკვარ-არაქსის კულტურაშიც, რქის სახვნელი იარაღის გარდა, დასამუშავებელი ნიადაგის თავისებურებიდან გამომდინარე, გამოყენებული ყოფილიყო ხისგან თუ რქისგან დამზადებული მიწის დასამუშავებელი სხვა სახის იარაღები (შღრ. რქის თოხი თუ წერაქვი მკადიჯვრის გორადან) [117].

დღეისათვის ჯერ კიდევ მთლად ნათელი არ არის მტკვარ-არაქსის კულტურის შემქმნელთა მიწათმოქმედების ხასიათი — მიმართედნენ ისინი ნიადაგის ნაყოფიერების შენარჩუნების ზედხეობს, თუ მიწის ფართობს გამოფიტვამდე იყენებდნენ და შემდეგ ახალ ტერიტორიას ითვისებდნენ სახნავ-სათესად; გასარკვევია აგრეთვე, თუ რა ეკონომიკური ეფექტი შეიძლებოდა ჰქონოდა მათ მემინდვრობას; თუმცა ზიზანაანთ გორაზე კვერის [96], დიდი რაოდენობით კაქის ნამგლებისა და თვით ბრინჯაოს ნამგლის აღმოჩენა პურეულის საკმაო რაოდენობის არსებობას უნდა ნიშნავდეს და ამდენად, შესაძლოა მიწათმოქმედების ინტენსიური ხასიათის მჩაგვნიებელიც იყოს. სავარაუდებელია, რომ მტკვარ-არაქსის კულტურის ხანაში, ნიადაგის ნაყოფიერების შენარჩუნებისა და აღდგენის ზოგიერთ ზედხეობთან ერთად, უკვე იცნობდნენ პრიმიტიული მორწყვის წესსაც და კონკრეტული ბუნებრივი პირობების შესაბამისად მიწათმოქმედება ზოგან სარწყავი იქნებოდა, ზოგან კი ურწყავი. უნდა აღინიშნოს, რომ პურეულს ნათესების მორწყვა, როგორც ეთნოგრაფიული მასალა გვიჩვენებს, კავკასიისათვის განსაკუთრებულ ღონისძიებას წარმოადგენდა, რადენადაც აქ, მტკვარ-არაქსის კულტურიდან მოყოლებული, ძირითადად რბილი ხორბალი ითესებოდა, რომლის მოყვანაც თითქმის ყოველთვის ურწყავი მიწათმოქმედებაზე იყო დამყარებული [51]. შესაძლოა მიწათმოქმედების ამგვარი ხასიათი უძველეს შულავერ-ზომუთევეს კულტურიდან იღებს სათავეს, რომლის დროსაც პირველად ვხვდებით რბილი ხორბლის ნაშთებს [18]. ხანგრძლივი ტრადიციის შედეგია, ალბათ, ჩვენში რბილი ხორბლისათვის დამახასიათებელი ის მრავალგვარობაც, რომელიც საშუალებას აძლევდა მიწათმოქმედს, კონკრეტული სამეურნეო პირობების შესაბამისად შეერჩია ხორბლის სათანადო ვარიანტი [51].

საქართველოს ეთნოგრაფიულ სინამდვილეში კარგად დასტურდება მტკვარ-არაქსელთა მიწათმოქმედებაში დადგენილი პურისა და ქერის შერეუ-

ლად თესვაც. ამასთან, როგორც ირკვევა, ეს ხერხი, გარდა იმისა, რომ გვალვის საწინააღმდეგო ღონისძიებას წარმოადგენდა, მოსავლის გადიდებასაც უწყობდა ხელს [51]. ამიტომ სავარაუდოა, რომ ის მრავალფენიანი მტკვარ-არაქსის კულტურის ნამოსახლარები, რომლებიც გვალვიან ადგილებში მდებარეობდნენ და ტენიანობის ნაკლებობას განიცდიდნენ, მაინც ერთგვარად ინტენსიური მიწათმოქმედების შედეგად უნდა იყვნენ წარმოქმნილი. მხოლოდ ასეთ მეურნეობას შეეძლო მიეცა მათთვის საშუალება საუკუნეების განმავლობაში ეცხოვრათ ერთ ადგილზე და ფაქტიურად, მუდმივი ექსპლუატაცია გაეწიათ იმ სავარგულებსათვის რომლებიც მათი ჭოფლის ირგვლივ მდებარეობდნენ.

მტკვარ-არაქსის კულტურის მიწათმოქმედების ინტენსიურ ზასიათზე უაგანვითარების გარკვეული ეტაპიდან მის გაზრდილ მასშტაბებზე მიგვიითიებეს აგრეთვე უკვე აღნიშნული ნამგლის ჰიზშირე. მათი რაოდენობა ხიზნანანთ გორის C დონის № 8 შენობაში ცხრამდე აღწევს, აქვეა ბრინჯაოს ნამგალიც [7,8], თუმცა გამოთქმულია მოსაზრება, რომ ეს ნამგლები უმთავრესად ბალახის მოსათიბად უნდა ყოფილიყო განკუთვნილი [8]. მაგრამ ვინაიდან ნამგლები ძირითადად ყველგან სამკალ იარაღს წარმოადგენდა, ბალახის სათიბად გამოყენება მაინც მათ მეორად ფუნქციად უნდა ჩაითვალოს.

პურეულის მოსავლის გაზრდილი რაოდენობის არსებობაზე უნდა მიგვითიებდეს ხიზნანანთ გორაზე აღმოჩენილი კევრი და გულაბერტყაზე ნაპოვნი ჭგუფად განლაგებული ხარობები, რომლებსაც სისველისაგან დასაცავად საგანგებო შენობა ჰქონდათ დადგმული [94, 81]. გაღწილი მარცვლეულის შესანახად გამოიყენებოდა დიდი ზომის, ერთ მეტრამდე სიმაღლის თიხის კურკლებიც (ქვაცხელა, ამირანის გორა, ოზნი, ხიზნანანთ გორა), რომლებიც ზოგჯერ ვიწრო ძირებით შენობათა თიხალესილ იატაკებში იყო ჩადგმული. მოკილი პური ზოგ შემთხვევაში, შესაძლოა, ძნებად შეკრულიც ინახებოდა, ყოველდღიური მარაგი კი უკვე აღნიშნულ დიდი ზომის თიხის კურკლებში უნდა ყოფილიყო დაცული [36].

გადასამუშავებელი ზორბლის რაოდენობაზე გარკვეულ წარმოდგენას გვიქმნის მრავალრცხოვანი ხელსაფქვაეებიც, რომლებიც მაგარი ჭიმის მოზრდილი და ფართო ქვედა ქვისა და შედარებით რბილი ნავისებური, ვიწრო ზედა ქვისაგან შედგება. ამ იარაღის საშუალებით, როგორც ირკვევა, ზორბალი საკმაოდ კარგად იფქვებოდა [36]. პურისა და ქერის გარდა, მტკვარარაქსულ ნამოსახლარებზე აღმოჩენილია აგრეთვე ფეტვის, ასლისა და სელის მარცვლებიც [94].

ამრიგად, შეიძლება ვიფიქროთ, რომ მტკვარარაქსელების მიწათმოქმედება აღმოსავლეთ საქართველოში თითქმის ყველგან ინტენსიურ ურწყავ მინდვრეობაზე იყო უპირატესად დაფუძნებული. ისანი, თოხთან და მარგილთან ერთად, გამწვევი ძალისა და მარტივი სახვნელის საშუალებით ამუშავდნენ სოფლის გარშემო მდებარე მიწებს; რომლებზეც თესდნენ ძირითადად მი-

კროკლიმატთან კარგად შეგუებული რბილი ხორბლის სხვადასხვა ჯიშებთან და ქერს. საჭიროების შემთხვევაში მიმართავენ მათ შერეულ თესვას. ნიადაგს გამოფიტვისას, ნაყოფიერების აღდგენის მიზნით, ასვენებდნენ და საძოვრად იყენებდნენ. მოსავალს მტკვარაჩქსელები იღებდნენ ხის ან ძვლის ბუდეში ჩამაგრებული 2—4 კაყის დაშუშავებული ფირფიტისაგან შედგენილი ნამკლებით, რომელთა გვერდით იყენებდნენ აგრეთვე ბრინჯოს ნამკლებსაც. აღებულ პურს ძნებად კრავდნენ და ინახავდნენ, ან კევრით ლეწავდნენ, ან საცხეველით ცხეავდნენ. ხორბალს ხარობსა და დიდი ზომის თიხის ჭურჭლებში, ზოგ შემთხვევაში კი საგანგებო შენობებში, ინახავდნენ, შემდეგ ხელსაფქვავით ღერავდნენ და ფქვავდნენ. უეჭველია, რომ იყენებდნენ ნამჭასაც და ბზესაც ზამთარში საქონლის გამოსაკვებად.

მტკვარ-არაქსის კულტურაში ძალად საფეხურზე იდგა აგრეთვე სოფლის მეურნეობის მეორე წამყვანი დარგი — მესაქონლეობა. ამას კარგად მოწმობს ნამოსახლარებზე და სამარხებში აღმოჩენილი შინაურ ცხოველთა ძვლები. ამასვე ადასტურებს ნამოსახლარებზე ნაპოვნი თიხისაგან გამოძერწილი მსხვილფეხა საქონლისა და ცხვრის ფიგურები, ზომორთული — რქისებურ-შვერილიანი სადგრები, ურმისა და მისი თვლების თიხის მოდლები და სხვ.

შინაურ ცხოველთა ძვლებიდან პირველ რიგში უნდა აღვნიშნოთ მსხვილფეხა რქოსანი საქონელი. მას, როგორც ჩანს, ამ პერიოდში, ისევე როგორც წინარე ხანის შულავერ-შომუთეფეს კულტურაში, წამყვანი ადგილი ეკავა. მდროის მსხვილფეხა რქოსანი პირუტყვი საქართველოს ტერიტორიაზე წარმოადგენილია შედარებით მცირე ზომის — ბრახიცეროსული ტიპით, რომელიც ხევეურულ ძროხასთან დგას ახლოს, თუმცა რამდენადმე მასზე დიდია.

მესაქონლეობაში მნიშვნელოვან როლს თამაშობდა აგრეთვე წვრილფეხა რქოსანი საქონელი — ცხვარი, რომელიც, აღმოჩენილი ძვლებისა და თიხის ფიგურების მიხედვით, ძირითადად ცხიმკუდიანი უნდა ყოფილიყო და თავისი მონაკვეთებით, როგორც ჩანს, ახლო იდგა იმერული ჯიშის ცხვართან [36].

შედარებით ნაკლები რაოდენობითაა აღმოჩენილი ღორის ძვლები, თუმცა ზოგ ნამოსახლარზე (ილტო) მისი სულადობა თითქმის არ ჩამოუვარდება ცხვრისას და მსხვილფეხა საქონლისას [118]. მტკვარაჩქსულ ძეგლებზე არის შინაური თხის, ძაღლისა და გარეული ცხენის ძვლებს აღმოჩენის ცალკეული შემთხვევებიც [36, 34].

მტკვარაჩქსული კულტურის მესაქონლეობა, ჩანს, საკმაოდ ინტენსიურად ვითარდებოდა. გარკვეული პერიოდისა კი თითქმის ადგილი უნდა ჰქონოდა ცხვრის სულადობის საგრძნობ მატებას, რაც მესაქონლეობის სახილავო ხასიათზე გალახვლის შედეგი უნდა ყოფილიყო [191]. ამავე მოვლენას უკავშირებენ ძვ. წ. III ათასწლეულის ბოლოს ბარში ნამოსახლარების მიტოვებას, რასაც მოსახლეობის მთის საძოვრებთან უფრო ახლოს გადანაცვლებით ხსნიან [102]. გამოთქმულია მოსაზრება, რომ მტკვარ-არაქსის კულტურის ბოლოსათ-

ვის მეცხვარეობის საიალლო ფორმას წამყვანი ადგილი უნდა სქეროდა ეკონომიკაში, რამდენადაც ეს უკანასკნელი უფრო ადვილად იძლეოდა ზედმეტ პროდუქციას [103].

მაგრამ ბარში სოფლების მიტოვება და მესაქონლეობის, უფრო სწორად მეცხვარეობის, საიალლო ფორმაზე გადასვლა მტკვარ-არაქსის კულტურის ბოლოსთვის ივარაუდება, მანამდე კი მესაქონლეობა, უტყობა, მაინც მიწათმოქმედების გვერდით და მასთან კავშირში ვითარდებოდა. მსხვილფეხა რქოსანი პირუტყვი, ალბათ, არ ცილდებოდა სოფლის ირგვლივ მდებარე სათემო საძოვრებსა და ტყეს. გამორიცხული არ არის, რომ ზამთარში მათ შესანახად ბაგური კვების მეთოდიც ყოფილიყო გამოყენებული. შესაძლოა, რომ ასეთ ბაგებს წარმოადგენდნენ თეთრი წყაროსა და ამირანის გორის ნამოსახლარებზე აღმოჩენილი დიდი ზომის ნაგებობები [18]. ალბათ, ასეთივე ხასიათი ექნებოდა მტკვარარაქსელთა მეცხვარეობასაც ძვ. წ. III ათასწლეულის დამლევამდე.

თუმცა მტკვარარაქსელთა მესაქონლეობის ხასიათზე მსჯელობისას საკმარისი არაა ნაპოვნი ძელოვანი მასალის მიხედვით ამათუ იმ სახეობის შინაურ ცხოველთა რაოდენობის დადგენა, რადგან ერთი სული მსხვილფეხა საქონელი დაახლოებით იმდენ ზორცს იძლევა, რამდენსაც ოთხი წვრილფეხა პირუტყვი, ზოლო რძის მხრივ კიდევ უფრო მეტად სჭარბობს წვრილფეხა საქონელს. ამიტომ, თუ ერთ მსხვილფეხა საქონელზე მოდის ოთხი წვრილფეხა, შეიძლება ითქვას, რომ მეურნეობაში ამ სახეობათა ზვედრითი წონა თანაბარია [74].

მესაქონლეობის ამ ორი დარგის ზვედრითი წონის ზემოთ მოტანილი გამოანგარიშების მიხედვით გამოდის, რომ მტკვარარაქსელებისათვის წამყვანი მსხვილფეხა საქონლის მოშენება ყოფილა. მაშინაც კი, როდესაც ამ კულტურის ბოლოსათვის საიალლო მეცხვარეობაზე გადასვლა ივარაუდება, რადგან საექვეა ამ სახეობათა შეფარდება 1:4 აღემატებოდეს.

ამრიგად, მტკვარარაქსელთა მეურნეობაში საქონლის ზვედრითი წონის შესახებ არსებული მონაცემები ჯერჯერობით მსხვილფეხა საქონლის უპირატესობაზე მეტყველებს. რაც შეეხება ამ კულტურის დასასრულისათვის ცხვრის რაოდენობრივ მატებას, დღეისათვის არსებული მასალა არ არის საკმარისი იმისათვის, რომ მეცხვარეობის საიალლო მწყემსურ ხასიათზე გადასვლა ვაპტიცოთ, ამიტომ რიგ მტკვარარაქსელ ნამოსახლარებზე, ძვ. წ. III ათასწლეულის ბოლოს ცხოვრების ჩაქრობა მხოლოდ მეურნეობრივი ხასიათის ცვლილებებით ჯერ ძნელი ასახსნელი იქნება.

საიალლო მეცხვარეობაზე გადასვლასთან დაკავშირებით ბარში მტკვარარაქსელი მოსახლეობის ათხელების ვარაუდს გარკვეულად ეწინააღმდეგება საქართველოს ეთნოგრაფიაში არსებული მასალაც, რომლის მიხედვითაც საიალლო მესაქონლეობა, როგორც ჩანს, მხოლოდ საქართველოს გარკვეულ, შედარებით მცირე ნაწილს მოიცავდა [122] და იქაც იგი მუდამ ძირითად საცხოვრებელთან და მკვიდრად სახლობასთან იყო დაკავშირებული [54,122].

ის მრავალფეროვანი ბუნებრივი გარემო, რომელშიც საქართველოს ტერიტორიაზე მოსახლე მტკვარარაქსელებს უხდებოდათ ცხოვრება, მკვეთრი ვერტიკალური ზონალობა [18], საფიქრებელია, მნიშვნელოვნად იმოქმედებდა მათ სამეურნეო საქმიანობაზე. ამიტომ ერთ მიკრორაიონში განლაგებული სხვადასხვა ძეგლებისთვისაც კი, ალბათ, განსხვავებული იქნებოდა როგორც წვრილფეხა და მსხვილფეხა საქონლის რაოდენობის შეფარდება, ისე მთლიანად ეკონომიკაში მესაქონლეობის და მიწათმოქმედების ხვედრითი წონა. აქედან გამომდინარე, უფრო მართებული იქნება ვივარაუდოთ, რომ მტკვარარაქსელთა სოფლის მეურნეობასაც სიშლიოზური ხასიათი უნდა ჰქონოდა, ბარსა და მთისწინა ზოლში მიწათმოქმედების უპირატესი ხვედრითი წონით.

აქვე უნდა აღინიშნოს, რომ მიუხედავად მტკვარ-არაქსის კულტურის მწარმოებლური მეურნეობის საკმაოდ მაღალი დონისა, ზოგან კიდევ გვხვდება მონადირეობისა [54] და თევზის ჭერის [36] მაჩვენებელი ფაქტები; მაგრამ ეკონომიკაზე რაიმე გავლენას იანი ალარ ახდენენ.

მტკვარარაქსელთა მიწათმოქმედებისა და მესაქონლეობის წინსვლაზე მეტყველებს აგრეთვე ხელოსნობის სხვადასხვა დარგის განვითარება, რადგან ამით იმ საქმიანობის ხელოსნობის ცალკე დარგად ჩამოყალიბება პირდაპირ კავშირშია საკვები პროდუქტის ზედმეტი რაოდენობით წარმოებასთან [86].

ამ დროისათვის ხელოსნობის ცალკე გამოყოფილ დარგად, პირველ რიგში, მეთუნეობა უნდა ჩაითვალოს. თიხის ჭურჭლის ერთგვაროვანი ხასიათი, მისი კარგი ხარისხი იძლევა იმის საფუძველს, რომ ხელოსნობის ამ დარგის სოფლის მეურნეობისაგან გამოყოფა ვივარაუდოთ. რა თქმა უნდა, პროფესიონალ ხელოსანთა გვერდით, ვისი ნაწარმიც გაცვლის საგანი უნდა ყოფილიყო, ალბათ, არსებობდნენ არაპროფესიონალი მეჭურჭლე-მეთუნენიც, რომლებიც კვლავ აწარმოებდნენ თიხის ჭურჭელს საკუთარი მოთხოვნილების დასაკმაყოფილებლად. ამ საქმიანობაში პროფესიონალ ხელოსანთა გამოჩენის უტყუარ ნიშნად შეიძლება ჩაითვალოს სხვადასხვა ნამოსახლარებზე ერთნაირი მოყვანილობის, ზომისა და ხარისხის ნაწარმის გახშირება. ამასვე უნდა აღასტურებდეს აგრეთვე მაღალი ხარისხის თიხის ჭურჭლის დიდი რაოდენობაც. მეთუნეობის ხელოსნობის ცალკე დარგად გამოყოფასა და ამ დარგში პროფესიონალების გაჩენაზე პირდაპირ მიგვითითებს ის საკმაოდ რთული ტექნოლოგიური პროცესი, რომელიც მტკვარარაქსული თიხის ჭურჭლის დამზადებისას გამოიყენებოდა. ქვაცხელების ნამოსახლარიდან ამას აღასტურებს C ფენაში აღმოჩენილი არასწორი მოყვანილობის მოგრძო ორმო, რომელიც, როგორც ჩანს, საჭურჭლე თიხის დასახარისხებლად იყო განკუთვნილი. ამ ორმოს სიღრმე 2,15 მეტრი იყო, მოცულობა კი 30 კუბურ მეტრს აღემატებოდა. იგი ნაპირებიდან თანდათან ღრმავდებოდა შუაგულისაკენ და წყლის გაყონვის თავიდან ასაცილებლად ძირი ჰქონდა მომწვარი. მას აგრეთვე გააჩნდა დრენაჟი ზედმეტი წყლის და-



საწურად. ასეთ ორმოში გამოკლებული თიხის ცალკეული შრეები სხვადასხვა შიზნით უნდა ყოფილიყო გამოყენებული [36]. მართალია, ქვაცხელების ნამოსახლარზე თიხის კურკლის გამოსაწვავი ქურა არ აღმოჩნდა, მაგრამ სამაგიეროდ ასეთი ქურა აღმოჩნდა ჯაქართველოს გარეთ, დაღესტანში შესწავლულ მტკვარარაქსულ ნამოსახლარ ველიკენტზე, სადაც ის, მცირე დასახლებასთან ერთად, ძირითადი ნამოსახლარის ივერდით იყო გამართული. ვარაუდობენ, რომ ხელოსნების მიერ ამ დასახლებაზე წარმოებული კურკელი განკუთვნილი უნდა ყოფილიყო როგორც ველიკენტის, ისე მეზობელი დასახლებებისათვის [94].

მტკვარ-არაქსის კულტურის კერამიკული წარმოების ტექნიკურ-ტექნოლოგიური ხერხების საფუძველზე შესაძლებელია ერთგვარი განვითარებისათვის თვალის გადავლება. მაგალითად: ქვაცხელების B დონის კერამიკის თიხა, კეცი, გაკრიალება და შეფერილობა გარკვევით უფრო მაღალხარისხოვანია, ვიდრე ქვედა C დონისა, B დონეში ასევე უფრო მაღალია ძერწვის ტექნიკაც<sup>305</sup>. ამ თვალსაზრისით მტკვარარაქსულ კერამიკაზე დაკვირვება, მიუხედავად იმისა, რომ იგი ჩარხის გარეშე, ხელით ძერწვის წესითაა დამზადებული, საშუალებას იძლევა სულ ცოტა, ქვაცხელების C<sub>1</sub> ფენიდან მოყოლებული მაინც, ამ დარგში ძირითადად პროფესიონალი ხელოსნების არსებობა ვეცარაუდოთ.

მეთუნეობის მსგავსად, სოფლს მეურნეობისაგან გამოცალკევებულ ხელოსნობის დარგად შეიძლება აგრეთვე მივიჩნიოთ მეტალურგია. ლითონის ნივთები ძირითადად სპილენძისა და დარიშხანიანი ბრინჯაოსაგან მზადდებოდა. ამავე პერიოდში ვხვდებით ძვირფასი ლითონის პირველ ნივთებსაც [81].

მტკვარ-არაქსის კულტურის დროს მეტალურგია განვითარების უკვე საკმაოდ მაღალ საფეხურს აღწევს. სერიულად მზადდება სპილენძისა და ბრინჯაოს იარაღები და სამკაულები. ფიქრობენ, რომ მტკვარ-არაქსის კულტურის მატარებელმა ტომებმა ჩაუყარეს საფუძველი ადგილობრივ მეტალურგიას [18], თუმცა შესაძლოა მის დაწინაურებას გარკვეულად წინააზიურ სამყაროსთან კონტაქტებმაც შეუწყო ხელი [41]. მართლაც, სამხრეთთან კავშირზე მიგვითითებს ლითონის ნივთების ერთი ნაწილი, რომლებიც წინააზიურ ფორმებს იმეორებენ, თუმცა ზოგ მკვლევარს ჩვენში აღმოჩენილი ნიმუშები უფრო არქაულად მიაჩნია [23].

მტკვარარაქსელმა მეტალურგებმა უკვე იციან, ნივთის პრაქტიკული დანიშნულებიდან გამომდინარე, შენაღნობში დარიშხანის რაოდენობის რეგულირება. ასე მაგალითად: ცალკეულ შემთხვევაში დარიშხანის დიდი შემცველობით ჩასითდებიან სამკაულები, რომლებსაც ეს ელემენტი სითეთრესა და ბზინვარებას ანიჭებს. შრომისა და საბრძოლო იარაღები კი დარიშხანს მცირე რაოდენობით შეიცავენ, რადგან დიდი პროცენტი დარიშხანისა სითეთრესთან ერთად შენადნობს სიმყიფესაც ზრდის [18].

მეტალურგული წარმოების მანიშნებელია ნამოსახლარებზე აღმოჩენილი ცეცხლგამძლე თიხისა და ქვისაგან დამზადებული ყალიბები, ციცხვები და ლითონის გასაღობი მცირე კურკლები—ტიგელები. ზოგ ნამოსახლარზე ნა-

პოვნია ლითონის მცირე სხმულებიც — ზოდები. არის შემთხვევა თვით ლითონის საღებავი ქურის ნაშთებისა და მისი ცალკეული დეტალების აღმოჩენისა (ამირანის გორა) [81]. თუ სად მოიპოვებდნენ მტკვარ-არაქსის კულტურის მატარებლები მადანს, ჯერჯერობით გარკვეული არ არის, მაგრამ შესაძლებელია მადანის მოპოვება და ლითონის ნივთების წარმოება ერთმანეთისაგან დაშორებულ ორ ან მეტ ადგილზე მიმდინარეობდა [18]. მტკვარ-არაქსის კულტურის განვითარებულ ეტაპზე შესაძლოა უკვე არსებობდნენ ამ დარგით საგანგებოდ დაკავებული ხელოსნები, იქნებ, მთელი ოჯახები თუ ცალკეული საგვარეულოები.

მტკვარ-არაქსის კულტურაში მეტალურგიის დაწინაურებას ვერცხლისა და ტყვიისაგან დაშვადებული სამკაულების აღმოჩენაც უნდა ადასტურებდეს, რადგან ორივე ეს ლითონი ამიერკავკასიაში ძირითადად მათი შემცველი მადნებიდან მიიღებოდა [18].

მეტალურგიის მაღალი დონე, როგორც ჩანს, მტკვარ-არაქსის კულტურას აყვავების ხანაში იქნა მიღწეული. ამ დროისათვის ადგილობრივი მეტალურგიისათვის დამახასიათებელმა პროდუქციამ საგრძნობლად იმატა. გვხვდება როგორც ლითონის იარაღი, ისე სამკაული: თავხვია, მარყუჟისებური და T-ს მგვარი საკინძები, ოთხწახნაგა ისრისპირები და შუბისპირები, სატევრების პირები და დანები, ბრტყელი და ყუღაქანებული ცულები და სხვადასხვა სამკაული [18]. უნდა მოვიხსენიოთ აგრეთვე მინისებური პასტის მძივებიც, რაც ბრინჯაოს მეტალურგიული წარმოების ერთ-ერთ პროდუქტად არის მიჩნეული [36].

ბრინჯაოს ნივთების ჩამოსასხმელად მტკვარ-არაქსელები იყენებდნენ როგორც ცალსაგდულიან ღია ყალიბებს, ისე ორსაგდულიან დახურულ ყალიბებს [88], რაც აგრეთვე ხელოსნობის ამ დარგის ოსტატთა მაღალი პროფესიული დონის მაჩვენებელია. სპილენძისა და ბრინჯაოს ნივთების დიდი რაოდენობა, კხოვრების სხვადასხვა სფეროში მათი შეჭრა ნათლად მეტყველებს მეტალურგიის მაღალ დონეზე.

მართალია, ამ პერიოდში ქვის დამმუშავებელი ოსტატები კვლავ განაგრძობენ თავის საქმიანობას, ამას თეთრი წყაროს [86] და ხანლარის [60] ქვის სახელოსნოებიც ადასტურებენ, მაგრამ ქვის ინდუსტრია მინც კარგავს თავის პირვანდელ მნიშვნელობას.

მტკვარ-არაქსელთა შინამრეწველობის ერთ-ერთი მნიშვნელოვანი დარგი ქსოვა უნდა ყოფილიყო. ამ საქმიანობის არსებობას კარგად ადასტურებს როგორც კვირისტავეების სიმრავლე, ისე ქსოვილის ანაბეჭდიანი კერამიკის საკმაო რაოდენობა [18]. ეს საქმიანობა ორი სახის ნედლეულის ბაზაზე უნდა ყოფილიყო დამყარებული — მატყლზე და ხელზე. ცხვრის ძვლები და თიხის მცირე ქანდაკებები ხშირად გვხვდება მტკვარ-არაქსულ ნამოსახლარებზე. სელის გამოყენებაზე კი უნდა მიგვითითებდეს, ზოგ შემთხვევაში, თიხაზე ქსოვილის ანაბეჭდის ხასიათი და ამ მცენარის მარცვლების აღმოჩენა [94].

ცხადია, მტკვარარაქსელთა შინამრეწველობის დარგებს შორის საგრძნობი ზვედრითი წონისა იქნებოდა ტყავის დამუშავება, რაზეც კარგად მიგვანიშნებს ზოგი ძვლის ნივთი (სახვრეტები, საღვსები, ნემსები).

საფიქრებელია, რომ სტანდარტულობამდე მისული მტკვარარაქსული ზენობებიც ამ საქმეში დახელოვნებული პირების მიერ უნდა ყოფილიყო აგებული. მათში, თიხასთან ერთად, ხის კონსტრუქციების გამოყენება და ისეთი შრომის იარაღი, როგორცაა ცული და სატეხი, გვაფიქრებინებს, რომ ხით ხურობას მნიშვნელოვანი ადგილი უნდა სჭეროდა ხელოსნობის დარგებს შორის. მით უმეტეს, რომ იმ დროისათვის ურმისა და ხის სახვნელის არსებობაც არის ნავარაუდევია, რაც ამ დარგის საკმაოდ მაღალი დონის მაჩვენებელად უნდა იყოს.

ამრიგად, ის მასალა, რომელიც მტკვარარაქსელთა საქმიანობის სხვადასხვა დარგს შეეხება, საშუალებას გვაძლევს დავასკვნათ, რომ ეკონომიკის ძირითად საფუძველს მიწათმოქმედება და მესაქონლეობა შეადგენდა. მათი ზვედრითი წონა ეკონომიკაში, ბუნებრივი პირობების შესაბამისად, სხვადასხვანაირია, თუმცა მიწათმოქმედებას, ეტყობა, მაინც უპირატესობა ენიჭებოდა.

მართალია, დღეისათვის ჯერ არ გაგვიჩნია მონაცემები ამ დარგების კონკრეტული სამეურნეო ეფექტის, მათი პროდუქტიულობის შესახებ, მაგრამ მაინც შეიძლება ითქვას, რომ მიწათმოქმედება და მესაქონლეობა ზედმეტი რაოდენობის პროდუქტს იძლეოდა, რამაც შესაძლებელი გახდა მეთუნეობისა და მეტალურგიის პროფესიული ხელოსნობის დონემდე ამაღლება.

მტკვარარაქსული კულტურის შემქმნელი საზოგადოების სოციოლოგიურ შეფასებას ამ კულტურის აღმოჩენისთანავე დიდი ყურადღება მიექცა და თავდაპირველად იგი ძირითადად პატრიარქალურ-გვაროვნული საფეხურით განისაზღვრა [105]. შემდგომში, მტკვარარაქსის კულტურის უფრო სრულყოფილ შესწავლის საფუძველზე აღინიშნა, რომ ეს საზოგადოება უკვე პატრიარქალურ საფეხურზე იდგა [82, 21, 41, 79]. ამასთან, ზოგიერთი მოსაზრების მიხედვით, მტკვარარაქსელებს დიდ ოჯახებად [34, 75, 93, 33, 3, 36], პატრონიზმებად დაშლილი გვარის ცალკეულ ოჯახებად უნდა ეცხოვრათ [27]. გამოთქმულია ვარაუდი, რომ ამ კულტურის განვითარებული ეტაპისათვის უკვე უნდა არსებულიყო პატრიარქალური წყვილადი ოჯახებისაგან შემდგარი თემი [7, 8] და თვით მონოგამური ოჯახიც კა [27].

დღეს, როდესაც მტკვარარაქსის კულტურის ძეგლები აღმოჩენილია კავკასიისათვის დამახასიათებელ თითქმის ყველა ბუნებრივ-სამეურნეო პირობებში, არ იქნება სწორი ერთი რომელიმე ძეგლის მიხედვით გამოთქმული სოციოლოგიური ვარაუდის მთელ არქეოლოგიურ კულტურაზე გავრცელება, მაგრამ, მიუხედავად ამისა, მტკვარარაქსელთა საზოგადოება, შეიძლება ითქვას, ყველგან პატრიარქალური უნდა ყოფილიყო. თუმცა, როგორც ითქვა, ბუნებრივ-სამეურნეო პირობებს შორის არსებული სხვაობის გამო სხვადასხვა პირობებ-

ში მცხოვრები მტკვარარაქსელების საზოგადოებანი, ალბათ, რამდენადმე განსხვავებულიც იქნებოდნენ ერთმანეთისაგან.

მიუხედავად მასალის სიმცირისა, რაც აძნელებს ადრეული ეტაპის მტკვარარაქსული საზოგადოების შესწავლას, სამეცნიერო ლიტერატურაში გამოთქმულია ვარაუდი, რომ ადრეული პერიოდის ისეთ ძეგლებზე, როგორიც თეთრი წყაროს A ნასოფლარია, გვარონული კოლექტივის წევრებს შორის უკვე შორიგეობით უნდა ყოფილიყო განაწილებული მიწათმოქმედებასთან და მესაქონლეობასთან დაკავშირებული ფუნქციები. არსებობდნენ ქვის იარაღის დამზადებაში დახელოვნებული პირები და საერთოდ, შრომის დანაწილება სათანადო დონეზე უნდა მდგარიყო [88]. ამავე ნასოფლარის საცხოვრებელი შენობების მიხედვით კი, ზოგი მკვლევარის აზრით, სოფელს უკვე მცირე პატრიარქალურ ოჯახებად უნდა ეცხოვრა [11].

მსგავსი სურათი ჩანს აგრეთვე ადრეულ ძეგლ სამშვილდეზე. სამშვილდის როგორც ნასახლარის, ისე სამაროვნის მონაცემებიდან ჩანს, რომ აქ მცხოვრებთათვის მესაქონლეობასა და მონადირეობას მიწათმოქმედებასთან შედარებით მეტი მნიშვნელობა უნდა ჰქონოდა. აღრებრინჯაოს ხანის სამშვილდის მოსახლეთა მესაქონლეობაზე მიგვანიშნებს როგორც დიდი რაოდენობით აღმოჩენილი მსხვილფეხა საქონლს, ღორს, თხისა და ცხვრის ძვლები, ასევე სამარხებში ნაპოვნი მრავალი კვირისტავი, ქსოვილისანაბეჭდიანი თხისს ქურჭელი და ბრინჯაოსაგან დამზადებული ვერძის თავის მსგავსი თავხვია საკინძი [13].

სამშვილდის სამაროვნის 36 სამარხში 125 მიცვალებული უნდა ყოფილიყო დაკრძალული 70—90 წლის განმავლობაში [13]. აქაური საოჯახო აკლდამების მიხედვით შეიძლება ვივარაუდოთ, რომ ოჯახი საშუალოდ 4—6 წევრისაგან შედგებოდა, ხოლო ამავე აკლდამებში ნაპოვნი თხისს ქურჭლის რაოდენობა ოჯახებს შორის უკვე გაჩენილ ქონებრივ განსხვავებაზე მიგვანიშნებს; ქონებრივი დიფერენციაცია ამ ადრეულ ეტაპზე ძირითადად თხისს ქურჭლის გაზრდილი რაოდენობითაა გამოხატული, თუმცა სწორედ თხისს ქურჭლით მდიდარ სამარხებში იწყებენ გამოჩენას ბრინჯაოს ნივთებიც. ოჯახის უპირატესი ქონებრივი მდგომარეობა, როგორც ჩანს, ჯერ კიდევ არ მოქმედებს არც დაკრძალვის წესზე და არც სამარხის ნაგებობის ზომებსა და აგებულებაზე. ეს კი იმის მაჩვენებელია, რომ სოციალურად და უფლებრივად თანსწორ ოჯახებს შორის მომზდრი ქონებრივი დიფერენციაცია ჯერ კიდევ არ არის განმტკიცებული, რაც ადრეული ეტაპის მტკვარარაქსელთა ეკონომიკის შედარებით დაბალი დონით უნდა იყოს განპირობებული [11].

განვითარების დაახლოებით ასეთივე დონეზე უნდა მდგარიყო მტკვარარაქსული საზოგადოება კიკეთთან შესწავლილი სამაროვნის მიხედვითაც, სადაც საოჯახო სამარხებში, სამშვილდის მსგავსად, საშუალოდ 4—5 მიცვალე-

ბულია დაკრძალული [11]. კიკეთის სამაროვნის მიხედვით, როგორც ჩანს, სამეურნეო საქმიანობა აქ ძირითადად მესაქონლეობაზე უნდა ყოფილიყო დამყარებული, რაზეც სამარხებში დიდი რაოდენობით აღმოჩენილი საქონლის ძვლები მეტყველებს, რომელთაგან 96% წვრილფეხა საქონელზე პოდის [21]. ის ფაქტი, რომ ამ სამაროვანზე არ აღმოჩენილა სანადირო იარაღი, ალბათ, მესაქონლეობის მაღალ დონეზე უნდა მიგვანიშნებდეს. გათხრილი 20 სამარხიდან ლითონის ნივთი არც ერთში არ აღმოჩენილა, თუმცა მინისებური პასტის შიშვები სავარაუდოს ხდის, რომ არსებობდა გარკვეული კონტაქტები მეტალურგიის დაუფლებულ ტომებთან.

მტკვარ-არაქსის კულტურის ადრეული ეტაპისათვის დამახასიათებელი დონე, რომელიც ქვემო ქართლის ძეგლებთან დაკავშირებით იყო აღნიშნული, გვხვდება ამ დროის ისეთ ძეგლებზეც, როგორიცაა შიდა ქართლის ხიზანაანთ გორა (E და D დონე) და ქულბაქები. ამასთან, ხიზანაანთ გორის E დონეზე აღმოჩენილი წრიული შენობები ისეთივე ზომისაა, როგორც თეთრი წყაროს ნასოფლარისა. ამიტომ სავარაუდოა, რომ როგორც თეთრი წყაროში (ქვემო ქართლში), შიდა ქართლშიც და საერთოდ, მტკვარ-არაქსის კულტურის ადრეულ ეტაპზე ყველგან სოფლები უკვე მცირე ოჯახებად უნდა ყოფილიყვნენ დასახლებული.

ამრიგად, როგორც ჩანს, მტკვარ-არაქსის კულტურის ადრეულ ეტაპზე მცირე ოჯახები უკვე ცალკე ერთეულებად უნდა იყვნენ ჩამოყალიბებული. ამასთან, ეს პროცესი იმდენად ღრმად ჩანს წასული, რომ იგი სამარხეულ კომპლექსშიც პოულობს ასახვას საოჯახო აკლდამების სახით. ამიტომ სამწვილდისა და კიკეთის სამაროვნების სახით საქმე უნდა გვექონდეს პატრიარქალურ-გვაროვნული წვობილების იმ საფეხურთან, როდესაც ცალკეულ ოჯახებად უკვე ახერხებდნენ დამოუკიდებლად გაძლიერდნენ წარმოებით მეურნეობას და მიუხედავად მისი პრიმიტიული ხასიათისა, ხელსაყრელი ბუნებრივი პირობების გამო აღარ საჭიროებდნენ დიდი გვაროვნული კოლექტივის ერთიან შრომას. ალბათ, ოჯახების დამოუკიდებელ სამეურნეო საქმიანობაზე უნდა მეტყველებდეს ამ სამაროვნების ცალკეულ სამარხებს შორის არსებული ქონებრივი განსხვავების პირველი ნიშნებიც.

მტკვარ-არაქსის კულტურის ადრეული ეტაპისაგან განსხვავებით, მის განვითარებულ საფეხურზე კვების პროდუქტების წარმოებაში, მეტალურგიისა და ყველა სამეურნეო საქმიანობაში მნიშვნელოვანი პროგრესი შეიმჩნევა. ყოველივე ეს, ნასოფლარის გეგმარებისა და საცხოვრებელ შენობათა ფართობის გათვალისწინებასთან ერთად, საშუალებას აძლევს ზოგ მკვლევარს, გამოთქვას ვარაუდი, რომ ამ დროის შიდა ქართლის სოფლები და, კერძოდ ქვაცხელები, ჩამოყალიბებული პატრიარქატის პირობებში არსებობენ; რომ სამეურნეო ორგანიზაციაში შემორჩენილი იყო 15—20 სულისაგან შემდგარი დიდი ოჯახის სისტემა. თვით სოფელი ერთი გვართ იყო დასახლებული, ხოლო

ასეთი ნამოსახლარების სიმრავლე მტკვრის აუზში საგვარეულო წყობის გაძლიერებისა და ტომობრივი კავშირების განმტკიცების პროცესის შედეგია [36].

ამ ნასოფლარებში ცალკეული ოჯახის წევრთა რაოდენობასთან დაკავშირებით არსებობს განსხვავებული მოსაზრებაც, რომლის მიხედვითაც ქვაცხელაზე ერთ ოჯახში დაახლოებით 8 სული უნდა ყოფილიყო, ხოლო პათლიანად სოფელში 300 კაცს უნდა ეცხოვრა; ასეთი სოფლის გამოსაკვებად სათესლე არაგისა და საახრო მეურნეობის გათვალისწინებით, თუ პექტარზე ერთი ტონა პურის მოყვანას დაეუშვებთ, საჭირო იქნებოდა 64 პექტარი მიწის ფართობის დამუშავება. აქედან გამომდინარე, სახნავ-სათესი მიწით მდიდარ მტკვრის აუზში მოსახლე მტკვარარაქსელების მიწათმოქმედების განვითარებას სახნავი მიწის ნაკლებობა ვერ შეაფერხებდა [27].

იმის გათვალისწინება, რომ ჯერ კიდევ ამ კულტურის ადრეულ ეტაპზე (სამშვილდე) ოჯახის საშუალო სულადობა 4—6 კაცით განისაზღვრება, ზემოთ მოტანილი მოსაზრებებიდან მეორეს უფრო სარწმუნოს ზღის. მითუმეტეს, რომ ქვაცხელაზეც, ხიზანანთ გორაზეც და სხვა მტკვარარაქსელ ნამოსახლარებზეც საცხოვრებელ შენობათა საშუალო ფართობი 35 კვადრატული მეტრია. ამასთან ერთად, აღსანიშნავია, რომ ქვაცხელა მთლიანად შედგება ერთმანეთისაგან დამოუკიდებელი ისეთი საცხოვრებელი სახლებისაგან, რომელთაც, გარდა საცხოვრებელი ოთახისა, გააჩნიათ სამეურნეო დერეფანიც. ეს გარემოება მხარს უჭერს იმ ვარაუდს, რომლის მიხედვითაც პატრიარქალური დიდი ოჯახების საფეხური მტკვარარაქსელ საზოგადოებას უკვე განვლილი აქვს და კულტურის განვითარების ამ შუა ეტაპზე გაძლიერებულია ინდივიდუალური ოჯახების ეკონომიკური დამოუკიდებლობა. ეს გარემოება შესაძლებელს ხდის ვივარაუდოთ, რომ ამ დროს უკვე დაწყებულია მიწის ნაკვეთების პერიოდული განაწილება ოჯახებს შორის და მათი დამუშავებაც ამ ცალკეული მცირე ოჯახების ძალებით ზდება. ასეთ ვარაუდს თითქოს მხარს ისიც უჭერს, რომ ამ დროს ოჯახები სხვადასხვა ზომის სახლებში ცხოვრობენ. ხოლო საზოგადოების ასეთი დაწინაურების მიზეზად შიდა ქართლის სხვა რაიონებისაგან განსხვავებული, გამორჩეულად ხელსაყრელი პირობებია მიჩნეული, რასაც, შესაძლოა, აქაური საზოგადოების ეკონომიკური და სოციალური განვითარების ერთგვარი დაჩქარება უნდა გამოეწვივა [27]. თუმცა მტკვარ-არაქსის კულტურის განვითარებული ეტაპის ძეგლები სხვა რაიონებში ეკონომიკური და სოციალური განვითარების არანაკლებ და, ზოგ შემთხვევაში უფრო მაღალ დონესაც კი გვიჩვენებენ, ვიდრე შიდა ქართლის ნასოფლარები.

ამ თვალსაზრისით საინტერესოა ახალციხის ამირანის გორის მონაცემები. აქ გათხრილი ქვით ნაგები 21 შენობის ფართობი 9-დან 54 კვადრატულ მეტრამდე მერყეობს [33]. ამირანის გორაზე აღმოჩენილია 19 სპილენძის, 3 ვერცხლისა და 1 ტყვიის ნაკეთობა. ნიშანდობლივია, რომ საქართველოში ნაპოვნი ორი მტკვარარაქსული ბრინჯაოს ნამგლიდან ერთი ამირანის გორაზეა აღ-

მოჩენილი, რაც შესაძლოა, მართლაც, მიწათმოქმედების მაღალ დონეზე მ-  
გვითითებდეს [33].

ახალციხის ამირანის გორის მასალა მყარ საფუძველს იძლევა იმისათვის,  
რომ აქ საზოგადოება უკვე განმტკიცებული პატრიარქატის პირობებში მცხოვ-  
რებულ ვივარაუდოთ. ამ ვარაუდს სისწორეს უნდა მოწმობდეს ამირანის გო-  
რის სამარხებში დადასტურებული ქონებრივი უთანასწორობა და ზოგიერთი  
მამაკაცის, ნაერთო წესებისაგან განსხვავებული, საგანგებოდ გამოჩეული პა-  
ტრივით დაკრძალვა (სამარხი № 24) [33]. ამავე თვალსაზრისით ჰაინტერესო-  
სეთი საპლოცელოების გამოჩენა, რომლებიც ნამოსახლარის ფარგლებს გა-  
რეთაა მოწყობილი [119].

ასეთ ვითარებაში ძალზე საინტერესოა მტკვარ-არაქსის კულტურის განვი-  
თარებული ეტაპის საზოგადოებრივ წყობასთან დაკავშირებით ი. კიკვიძის მიერ  
გამოთქმული მოსაზრება. მისი ვარაუდით, ამ დროის სოფელი დასახლებული  
უნდა ყოფილიყო ერთი ან ორი გვარით, რომლებიც წყვილადი ოჯახების ნა-  
თესაურ გაერთიანებებს წარმოადგენდნენ; მათ შორის უკვე უნდა ჰქონოდა  
ადგილი ქონებრივ უთანასწორობას, თუმცა ეს უკანასკნელი, ალბათ, არ ცილ-  
დებოდა მათი მოთხოვნილების ნორმებს, ე. ი. არც ერთი ოჯახი არ იყო ისე,  
რომ პირველი მოთხოვნილების საგნების მინიმუმი არ ჰქონოდა, ან ზედმეტი  
ფუფუნებით ეცხოვრა; მატერიალური დოვლათის დაგროვება ერთეულებს  
ხელში, ამ მოსაზრების მიხედვით, უფრო გვიან ხდება და ამის წინაპირობა ძ-  
ლადელების უზურპაცია უნდა ყოფილიყო. გვაროვნული საკუთრება ამ დროს  
თავს იჩენდა მიწის ივაროვნულ მფლობელობაში და არა წარმოებ-ს კოლექ-  
ტიურობაში. აქედან გამომდინარე საფიქრებელია, რომ როგორც საქონლის  
ჯოგი, ისე დამუშავებული მიწის ფართობი ოჯახის სრული საკუთრება იქნე-  
ბოდა. სამიწათმოქმედო მიწის ფართობის ნაკლებობას კი ამ დროის ადამი-  
ანი, როგორც აღვნიშნეთ, ეტყობა, არ განიცდიდა და მის მიტაცებასაც მნიშვნე-  
ლობა არ უნდა ჰქონოდა [7].

იმ ოჯახის შემადგენლობა, რომელიც, ზოგი ვარაუდით, ამ დროს ჯერ კი-  
დეც ექსტენსიურ მიწათმოქმედებას მისდევდა, მაინცდამაინც დიდი არ უნდა  
ყოფილიყო. ამიტომ ეს რიცხვი 5—6 სულით შეიძლება განისაზღვროს [8].

მიუხედავად იმისა, რომ მტკვარ-არაქსელთა მიწათმოქმედებისა და მესა-  
ქონლეობის ხასიათი ჯერ კიდევ საჭიროებს დაზუსტებას, ქვაცხელებისა და  
შთლიანად მტკვარ-არაქსის კულტურის შემქმნელი საზოგადოების ძირითად  
უკრედთან დაკავშირებით, სამშვილდისა და კიკეთის საოჯახო აკლდამა-სამარ-  
ხების მიხედვით შეიძლება ითქვას, რომ ოჯახი იმ დროს საშუალოდ 4—6 წე-  
რისაგან შედგებოდა, ხოლო 8—9-სულიანი ოჯახები გამონაკლისს წარმოად-  
გენდნენ. ამასვე უჭერს მხარს ამირანის გორის საოჯახო სამარხებში დაკრძა-  
ლულთა რაოდენობაც.

კიკეთ-სამშვილდის სამაროვნების მასალა, მიუხედავად ადრეულობისა,  
მართლაც, გვიჩვენებს ოჯახების ერთი ნაწილის ქონებრივ უპირატესობას

სხვებთან შედარებით. ამავე დროს ნიშანდობლივია ისიც, რომ ეს ფაქტები არ წარმოადგენენ ცალკეულ შემთხვევებს თვით ამ სამართლის შიგნით, რაც ნათელს ხდის ამ მოვლენის კანონზომიერ ჩასიათს. ამავე პროცესის გაღრმავებად შეიძლება ჩაითვალოს ამირანის გორის განვითარებული ეტაპის სამარხებში (№№ 36, 24, 34, 27) განსაკუთრებული პატივით დაკრძალულთა სამარხების აღმოჩენა [33]. თავის უმაღლეს დონეს ეს პროცესი მტკვარ-არაქსის კულტურის ფინალურ ეტაპზე აღწევს, როდესაც დიდი და მდიდრული ინდივიდუალური ყორღანები იწყებენ გამოჩენას. აქედან გამომდინარე აუცილებელია სოციალურ საკითხებზე მსჯელობისას მტკვარ-არაქსის აღრებრინჯაოს ხანის კულტურასთან ერთად ადრეული ყორღანული სამარხებიც იქნან გააზრებული.

მტკვარ-არაქსის კულტურის განვითარებულ ეტაპზე სოფლის მეურნეობა და ხელოსნობის სხვადასხვა დარგში მიმდინარე აღმავლობის პროცესმა, ამ კულტურის ფინალურ ეტაპზე, ცალკეულ საქმიანობაში დაოსტატებულ სოფლის მეურნეთა ნაწილი, როგორც ჩანს, პროფესიონალ ხელოსნებად აქცია.

ბუნებრივია, რომ საწარმოო ძალთა უფრო მაღალ საფეხურზე ასვლას სათანადო ცვლილებები უნდა მოჰყოლოდა საზოგადოებრივ ურთიერთობათა სფეროშიც. მტკვარ-არაქსის კულტურის ბოლო ეტაპზე, რომელიც დაახლოებით ძვ. წ. III ათასწლეულის შუა ხანებსა და მეორე ნახევარზე მოდის, საზოგადოების სოციალური და ქონებრივი დიფერენციაციის ნიშნებმა მკვეთრად იჩინეს თავი ინდივიდუალურ ყორღანებში. ამ ყორღანების აგებაზე გაწეულ დიდ შრომასთან ერთად, მათში დაკრძალულთა მაღალ სოციალურ მდგომარეობას, ხშირ შემთხვევაში, ჩაზს უსვამს ძალაუფლების ნიშნებისა და საკულტო ნივთების აღმოჩენაც. ცალკეულ შემთხვევაში კი, ადრეული ყორღანების გრანდიოზული მძაშტაბები, მათში აღმოჩენილი ნივთების მაღალი მხატვრული ღირებულება და ბრწყინვალეობა რეალურს ხდის მოსაზრებას, რომ საზოგადოება უკვე განვითარების სამხედრო დემოკრატიულ საფეხურზე იღვა [22].

ამრიგად, მტკვარ-არაქსის ადრებრინჯაოს ხანის კულტურაში შესაძლებელია თვალის გავადევნოთ პატრიარქალურ-გვაროვნულ საზოგადოებაში მიმდინარე სოციალური და ქონებრივი დიფერენციაციის თითქმის მთელ პროცესს. ამ კულტურის ადრეული ეტაპის სამარხებში ჩვენ უკვე ვხვდებით ცალკეულ მცირე ოჯახებად დაშლას ძლიერ ტენდენციას. ამავე ეტაპზე თავს იჩინს ქონებრივი დიფერენციაციის სუსტი ნიშნებიც.

მტკვარ-არაქსის კულტურის განვითარებულ ეტაპზე პატრიარქატი არა თუ განმტკიცებულია, იგი ისეთ დონეზეა ასული, რომ მამაკაცური საწყისი კულტის საგნადაც კი იქცევა. ეს კარგად ჩანს ამ კულტურისათვის დამახასიათებელ მცირე პლასტიკაში, კერებში, მათ სადგრებსა და ბრინჯაოს თავხვია საკინძებში, რომლებშიც ყოველთვის ხაზგასმულია მამაკაცური საწყისი და



რომლებიც ყოველთვის რიტუალური დანიშნულების ნივთებს წარმოადგენდნენ [18]. აღნიშნული ეტაპიდან უკვე შეიძლება ხელოსნობის დამოუკიდებელ დარგებად გამოყოფაზე, ანუ წრომის მეორე საზოგადოებრივ დაყოფაზე ლაპარაკი. ამ დროს კიდევ უფრო ძლიერდება ცალკეული ოჯახების ეკონომიკური დამოუკიდებლობა. თვალსაჩინო ხდება სამარხებში წარმოდგენილი ქონებრივი დიფერენციაციის სურათი, რომელიც ამ კულტურის განვითარების ფინალურ ეტაპზე ძალზე მკვეთრ გამოხატულებას პოულობს ადრეულ ყორღანებში და ანით სამხედრო დემოკრატიული წყობილების დამყარებას უსვამს ხაზს. ეს კი იმას ნიშნავს, რომ ამ დროისათვის მტკვარ-არაქსის კულტურის მატარებელ ტომებში უკვე ჩამოყალიბებული უნდა ყოფილიყო საზოგადოების ის ფენა, რომელიც აღარ მონაწილეობდა უშუალოდ მატერიალური წარმოების პროცესში და ძირითადად, და შესაძლოა მემკვიდრეობითაც, საზოგადოების ორგანიზაციებითა და მართვით იყო დასაქმებული.

## § 2. ადრეული უორლანდის კულტურა სამართავლოში

ძვ. წ. III ათასწლეულის მეორე ნახევარი აღმოსავლეთ ამიერკავკასიაში მთელი რიგი ახალი მოვლენებით ხასიათდება. საბოლოოდ დაირღვა მტკვარ-არაქსის კულტურის მატაბილური ხასიათი, რომელიც თითქმის ათას წელს გაგრძელდა. ამ პერიოდში გავრცელებას იწყებს ახალი, თავისებური კულტურა, რომლისთვისაც განსხვავებული დაკრძალვის წესია დამახასიათებელი — ინდივიდუალური ყორღანული სამარხები. მკვეთრი ცვლილებები კულტურაში დასაბრტყლად, ცხოვრების ხასიათში მარტო საზოგადოების შიგნით შიშლინარე პროცესებით ვერ აიხსნება. აქ, ჩანს, გარკვეული როლი გაიჭიდან მომდინარე ფაქტორებსაც უნდა შეეხსრულებინა. ძვ. წ. III ათასწლეულში კავკასიის ჩრდილოეთით თანდათანობით აქტიურდებიან მესაქონლე ტომები, რომლებიც შორს, დასავლეთით, ვრცელდებიან და სამხრეთ რუსეთის სტეპების გზით დუნაისპირეთის მიღმა მხარეებს აღწევენ. მოძრაობის ამ დიდ გზაზე ეს ტომები მიწათმოქმედი მოსახლეობის ზონებში იჭრებიან და არღვევენ მათი მეურნეობის სიწყარეს [89].

როგორც ჩანს, მტკვარ-არაქსის კულტურის ძლიერების ხანაში ამიერკავკასია ამ მოვლენების მიღმა დარჩა. მხოლოდ მისი შესუსტების შემდეგ, ძვ. წ. III ათასწლეულის მეორე ნახევარში, ამიერკავკასიაში აქტიურდება ჩრდილოური გავლენები. ამ მოვლენების შესახებ მსაჯელობა ჯერჯერობით უბრაატესად სამარხებიდან მომდინარე მასალების საფუძველზე შეიძლება. აღნიშნული ხანის სხვა ხასიათის ძეგლები, განსაკუთრებით კი ნამოსახლარები, სადღეისოჯ ჯერ კიდევ ნაკლებადაა ცნობილი. ამ დროის ამიერკავკასიაში ვრცელდება დაკრძალვის ახალი წესი — ყორღანული სამარხი, რომელსაც აქ არ გააჩნდა ადგილობრივი ტრადიციები. სიახლე დაკრძალვის რიტუალში შესაძლოა გარკვეულ ეთნიკურ ძვრებთანაც ყოფილიყო დაკავშირებული.

ძვ. წ. III ათასწლეულის მეორე ნახევარში აღმოსავლეთ ამიერკავკასიაში დაკრძალვის ყორღანული წესის გავრცელება ძირითადად ჩრდილოეთიდან მომდინარე მოვლენებთან იყო, ალბათ, დაკავშირებული, თუმცა კულტურაში მან თითქოს ნაკლები ასახვა პოვა. ყორღანულ სამარხებში გამოვლენილი კულტურა უპირატესად ადგილობრივ ტრადიციებზე იყო დაფუძნებული. თუ დაკრძალვის ახალი წესი მოსახლეობის ახალი მასის გამოჩენასთან უნდა ყოფილიყო დაკავშირებული, ახალმოსულებს, ჩანს, ძირითადად ადგილობრივი კულტურა უნდა აეთვისებინათ. შესაძლოა მოსულნი რიცხოზობიერად არცთუ ისე ბევრნი იყვნენ და შედარებით სწრაფად აითქვიფნენ ადგილობრივ მოსახლეობაში.

საერთოდ, ჩრდილოეთიდან მომდინარე გავლენებმა უკვალოდ არ ჩაიარა და მათ ამიერკავკასიაში გარკვეული დიდი დასავლეთი ცხოვრების საერთო წესს. ყოველ შემთხვევაში, მტკვარ-არაქსის კულტურაში და მის უწინარეს ხანაში წარმოქმნილი ხასიათი ცხოვრებისა ირღვევა. ძველი საცხოვრებელი ადგილები მთლიანად ცარიელდება და ძირფესვიანად იცვლება საზოგადოების ცხოვრების წესი. მაგრამ როგორი იყო ცხოვრების ეს ახალი გზა, ჯერჯერობით მთლად ნათელი არ არის იმის გამო, რომ სადღეისოდ უპირატესად სამარხებიდან მომდინარე მასალებია ცნობილი. სად მდებარეობდა იმ დროს სოფელი, როგორი იყო მისი დეგემარება, არქიტექტურა, მოსახლეობის ეკონომიკური საფუძველი და სხვ. ჯერჯერობით გარკვევით თქმა ძნელია, მაგრამ, რომ ამ დროს უკვე კარგად ფლობდნენ საინჟინრო-სამშენებლო საქმეს, მოწმობს დედებულთა სამარხებში, ყორღანებში, დადასტურებული ხის ან ქვისაგან ნაგები დასაკრძალავი შენობა. როგორც ჩანს, სამარხის აგებას უფრო მეტ დროსა და ძალას ახმარდნენ, ვიდრე საცხოვრებელი კომპლექსის მშენებლობას. საფიქრებელია, საცხოვრებელი უპირატესად ხისა იყო, ქვანა და თიხის ნაკლებად იყენებდნენ. უადრესი ყორღანების თანადროული ნასოფლარი ადგილები ჯერჯერობით თითქმის მიუკვლეველია. ამიტომ, როგორი იყო იმ დროის მეურნეობის ხასიათი, კერძოდ კი მიწათმოქმედებისა, ძნელი სათქმელია. ახლა თითქოს იმის თქმა შეიძლება, რომ ადრეყოღანების ხანაში არსებობდნენ საკმაოდ შეკავშირებული და ძლიერი კოლექტივები. მათ გარეშე, რა თქმა უნდა, შეუძლებელი იქნებოდა ისეთი სამუშაოს ჩატარება, როგორც მოზრდილი ყორღანის აგება იყო, რაც საკმაოდ რთულ ნაგებობას წარმოადგენდა, სადაც მიწის სამუშაოებთან ერთად ზოგჯერ საკმაოდ დიდი ქვისა და ხის კონსტრუქციები გამოიყენებოდა. ასაგებად საჭირო მასალის მოზიდვა ხანდახან საკმაოდ შორეული ადგილებიდან ხდებოდა. ყორღანის დადგმა, როგორც ჩანს, ხანგრძლივი პროცესი იყო. ამიტომ, საფიქრებელია, რომ მეტ-ნაკლებად დამჭდარი ცხოვრების გარეშე ამ მძიმე და ხანგრძლივი სამუშაოების ჩატარება საკმაოდ გაართულდებოდა.

ადრეყოღანების კულტურა აღმოსავლეთ ამიერკავკასიაში დღეს ცნობილია მის აღმოსავლეთ და ცენტრალურ ნაწილში — აზერბაიჯანსა და საქართველში.

ველოში; უფრო სამხრეთით, არაბის ველზე და მის მიმდგომ მხარეებში, აბ კულტურის ნაკვალევი ჯერჯერობით ნაკლებადაა ცნობილი. საერთოდ უნდა აღინიშნოს, რომ ყორღანები ამიერკავკასიის სამხრეთით, წინა აზიაში არ გვხვდება. აღმოსავლეთ ამიერკავკასიაში აღრეყორღანების კულტურა თითქმის მთელ აღმოსავლეთ საქართველოს მოიცავს და მისი გავრცელების უკიდურესი დასავლეთი საზღვარი თითქმის ლიხაზამდე აღწევს. გადიოდა თუ არა ეს კულტურა უფრო დასავლეთით, ჯერჯერობით გარკვევით თქმა ძნელია.

აღრეულ ყორღანებში ქრონოლოგიურად რამდენადმე განსხვავებული ორი ჯგუფი გამოიყოფა: ერთი — აღრეული, მეორე კი უფრო გვიანი. უადრეს ყორღანები სადღეისოდ ცნობილია წალკის პლატოზე თრიალეთში, თბილისის მახლობლად მარტყოფში და სამგორის ველზე. თრიალეთში ყველა ყორღანი ორმოიანია, ქვამიწაყრილიანი, საკმაოდ მოზრდილი და სამარხეული ინვენტარის სიღარიბით გამოირჩევა. მათთვის დამახასიათებელია შავზედაპირიანი, მსხლისებრი ფორმის მოზრდილი ჭურჭელი, რომელსაც მხარზე ნახევარსფეროსებრი მოყვანილობის ფართო ყური აზის [79,6]. მას ჩვეულებრივად მკვეთრად გამოხატული მუცელი აქვს, საკმაოდ მაღალი ყელი და შედარებით ვიწრო ძირი. მართალია, ეს ტიპი ჭურჭლისა უკვე სავსებით ჩამოყალიბებული ფორმით ხასიათდება, მაგრამ მაინც შეინიშნება გარკვეული კავშირი წინა რე ხანის კერამიკასთან. ეს ჩანს როგორც თვით ჭურჭლის ფორმის ზოგიერთ დეტალში, ისე ორნამენტის ხასიათში. მსხლისებრი ფორმის ჭურჭელთან ერთად, ყორღანებში ჩვეულებრივი შავი ფერის ცალყურა მოზრდილი ტოლჩა გვხვდება. ეს ჭურჭელიც ფორმით გარკვეულ მსგავსებას ამჟღავნებს მტკვარ-არაქსის კერამიკასთან, განსაკუთრებით კი მათ ორნამენტის ხასიათი ახლო-ეებს [19].

თრიალეთის ყორღანებისათვის დამახასიათებელი კერამიკა აღმოჩნდა აგრეთვე სამგორისა და მარტყოფის ყორღანებში. სამგორის გათხრილი ყორღანი „ყოხრა გორა“ საკმაოდ მოზრდილი იყო. მიწაყრილის შიგნით შუა ნაწილში ქვყარილი ჰქონდა, რომლის ქვეშ, ცენტრში, სწორკუთხა ხის ძეღური შენობა იდგა. მოტკეპნილ იატაკზე თიხის ჭურჭლის ნატეხები, სპილენძის ბრტყელპირიანი სატევარი, ქვის ბრტყელი ცული და ცხვრის კოკები აღმოჩნდა. იატაკის აყრის შემდეგ შენობის ურთ ნაწილში ორმო გამოჩნდა, რომელშიც ჩადგმული იყო თიხის ჩაღარულყელიანი ჭურჭელი ფერფლის ნაშთით. როგორც ჩანს, მიცვალებული დაუწვავთ და მისი ფერფლი თიხის ურანში მოუთავსებიათ, რომელიც შემდგომში იატაკის ქვეშ ამოღებულ სამალავ ორმოში ჩაუდგამთ [39].

სამგორის ყორღანებში შედარებით ღარიბი ინვენტარი აღმოჩნდა. ერთადერთი ლითონის ნივთი — ბრტყელი, ყუნწიანი სატევრის პირი — პრიმიტიული ფორმისაა. საინტერესოა ამ ყორღანებში აღმოჩენილი კერამიკა. მსხლისებრი მოყვანილობის ჭურჭელი თავისი ფორმით უახლოვდება ამგვარსავე ჭურჭლებს თრიალეთის აღრეული ყორღანებიდან. მოზრდილი ტოლჩა თითქმის

იმეორებს ამავე ყორღანებისათვის დამახასიათებელ ამ ტიპის ჭურჭლის ფორ-  
მასა და ორნამენტს. ერთგვარად თავისებურაა თიხის ურნა. მსგავსი მოყვანი-  
ლობის ჭურჭელი ამიერკავკასიაში აღრეულ ყორღანებში ცნობილი არ არის.  
იგი ფორმით უფრო უახლოვდება ჩრდილო კავკასიის აღრეული ყორღანებ-  
სათვის დამახასიათებელ ჭურჭელს.

საინტერესო შედეგები მოგვცა მარტყოფის ჯგუფის ყორღანების შესწავ-  
ლამ, სადაც ოთხი ყორღანი გაითხარა, რომლებიც ყრილს სტრუქტურის ხა-  
სიათის მხრივ თითქმის არ განსხვავდებოდნენ ერთიმეორისაგან. აქაც, ისევე  
როგორც სამგორის ყორღანში, ყრილი ზემოდან მიწისა იყო, ქვეშ კი ქვისა.  
დასაკრძალავი კამერები ზედ მიწისპირზე, ყორღანის ცენტრალურ ნაწილში,  
ქვაყრილის ქვეშ იყო მოთავსებული.

ერთ-ერთი ყორღანის დასაკრძალავი კამერა ქვის ფილებით იყო ნაგებო.  
მშრალი წყობით ამოყვანილ ნაგებობას ოთხკუთხა ფორმა ჰქონდა. ჩანს, იგი  
ფილებით თალურად უნდა ყოფილიყო გადახურული. იატაკიც ქვის ფილებისა  
ჰქონდა. მიცვალებულის ნაშთი კამერაში არ აღმოჩენილა. გარდა კერამიკისა,  
აქ ნაპოვნი იყო სადაფის სხვადასხვა მოყვანილობის საკიდები, ქვის ცულა,  
ბრინჯაოს ისრისპირი და სხვ. [69].

ორ დანარჩენ ყორღანში დასაკრძალავი კამერა ხის ძელებისაგან იყო ნა-  
გები. განსაკუთრებით აღსანიშნავია მარტყოფის ჯგუფის ყველაზე მოზრდილი  
ყორღანი (№ 4), სადაც ცენტრში კარგად იყო შერჩენილი ხის ნაგებობა.

კამერის ცენტრალურ ნაწილში რამდენიმე მიცვალებული ესვენა. ოთხივე  
კედლის გასწვრივ თიხის ჭურჭელი ელაგა. საკმაოდ მდიდარი სამარხეული ინ-  
ვენტარი შედგებოდა მრავალრიცხოვანი, სხვადასხვა მოყვანილობის სადაფას  
საკიდებისაგან, სარდონისა და პასტის მძივებისაგან. მრავლად იყო სხვადასხვა  
ცხოველების კბილებისაგან ნაკეთები საკიდები, ბრინჯაოს და ვერცხლის სა-  
საფეთქლე რგოლები, ოქროს და ვერცხლის მძივები. აქვე აღმოჩნდა ოქროს  
ორი ფართო რგოლი და ბრინჯაოს იარაღ-საჭურველი: ცულები, სატეხი და სხვ.

თრიალეთის და სამგორის ყორღანებთან შედარებით მარტყოფის სამარ-  
ხებში იაცილებით უფრო მდიდარი მასალა გამოვლიდა. ამ ყორღანებს განსა-  
კუთრებით თიხის ჭურჭელი აახლოებთ. მარტყოფის ყორღანებშიც აღმოჩნდა  
მსხლისებრი ფორმის მოზრდილი ჭურჭელი და მოზრდილი ტოლჩები.

მარტყოფის ყორღანებში აღმოჩენილი კერამიკა იაცილებით უფრო მრავალფეროვანია. იგი უპირატესად შავბრილაა, კარგად ნაძერწი, გამოირჩევა  
დახვეწილი ფორმებით. სკარბობს მოზრდილი ქილისებრი ჭურჭელი ბიკონუ-  
სური ფორმისა ან ყელდაბალი, მუცელგამობერილი. ზშირია ყელფართო,  
მკვეთრმუცლიანი ცალყურა ჭურჭელი, რომელიც ფორმით მსხლისებრს უახ-  
ლოვდება და მისგან უნდა იყოს განვითარებული. თუ არ ჩავთვლით ტოლჩი-  
სებურ ჭურჭელს, შედარებით მომცრო ზომის ცალები თითქმის არ გვხვდება.  
აქაურ კერამიკაზე იაცილებით უფრო მრავალფეროვანი ორნამენტული სახე-

ებია დატანილი. სკარბობს ნაკაწრი ორნამენტი, იშვიათად, მაგრამ მაინც გვხვდება რელიეფურად გამოყვანილი სახეები.

მარტყოფის ყორღანები იმითაც გამოირჩევიან სხვა თანადროული ძეგლებსაგან, რომ აქ კარგადაა წარმოდგენილი სამარხეულ ინვენტარში კერამიკული მასალა. თრიალეთის ყორღანებში, თუ არ ჩავთვლით IV ყორღანის ყრილში ნაპოვნ ვერცხლის ხეიას, ლითონის ან სხვა რაიმე მასალის სამკაული თითქმის ცნობილი არ არის. მხოლოდ ერთ ყორღანში აღმოჩნდა ბრტყელი ყუნწიანი დანისა თუ სატყვერის პირი. ერთ-ერთ ყორღანში ნაპოვნი იყო ოთხ-წახნაგა ჰბრლენძის სადგისი თუ ისრისპირი. გარდა ამისა, ერთგან აღმოჩნდა ობსიდიანის ორი ისრისპირი [94]. სამგორის ყორღანშიც დაახლოებით ამგვარივე სურათი იყო: კერამიკის გარდა აქ ნაპოვნი იყო ერთი ბრტყელი, ფოთ-ლიანბრი მოყვანილობის სატყვერის პირი და ერთიც რიყის ქვის ცული.

თრიალეთისა და სამგორის ყორღანების სამარხეული ინვენტარის სიღარიბე და ერთგვაროვანი ხასიათი თითქოს იმაზე უნდა მიუთითებდეს, რომ საზოგადოების შიგნით მიმდინარე ქონებრივი უთანასწორობის პროცესი ნაკლებად შესაძინეია. დაწინაურებულ წევრს უფრო მოზრდილ ყორღანებში ასაფლავებდნენ, რომლის აგებაშიც, ალბათ, მთელი გვარი თუ ტომი მონაწილეობდა, მაგრამ ქონებრივად რიგით წევრთან იგი ჯერ კიდევ მაინც და მაინც არ გამოირჩეოდა.

როგორც ჩანს, ასეთი პროცესი საზოგადოების შიგნით დიდხანს არ გავრცელებულა. გამორჩეული მდგომარეობის მქონე წევრი ეკონომიკურადაც წინაურდება. ეს განსაკუთრებით კარგად გამოჩნდა მარტყოფის ყორღანებში. მართალია, ისინი დროით თრიალეთისა და სამგორის ყორღანებს, ჩანს, დიდად არ ჩამორჩებიან, მაგრამ მათში უკვე აშკარად შეიმჩნევა, რომ დაკრძალული წევრი საზოგადოებისა ქონებრივადაც გამოირჩეულია. ყორღანები აგების წესით, მათზე დახარჯული შრომითა და დროით დიდად არ განსხვავდებოდნენ ერთმანეთისაგან, მაგრამ მარტყოფის ყორღანები აშკარად გამოირჩეოდნენ სამარხეული ინვენტარის სიუხვით. თანაც ამ ყორღანების ნივთიერი მასალა შედარებით უფრო იშვიათი ნახელავია, მრავალფეროვანია. როგორც კი საზოგადოების დაწინაურებული, არისტოკრატიული ნაწილი ქონებრივადაც მომძლავრდა, ამან, ჩანს, გარკვეული ასახვა ნივთიერ მასალაშიც პოვა. იზრდება და იხვეწება მომხმარებლის გემოვნება, წინაურდება ხელოსნობის სხვადასხვა დარგი, ნაწარმიც უფრო სრულყოფილ სახეს იღებს.

მარტყოფის ყორღანებში, მართალია, ჯერ ისევ გვხვდება მსხლისებური ქურჭელი და მოზრდილი ვიწროძირიანი ტოლჩები, მაგრამ ამავე დროს ჩნდება ახალი ფორმები კერამიკისა. იგი უპირატესად კარგადაა ნაკეთები, შავად გაპრალებული ზედაპირით და მასში უკვე შეინიშნება მომდევნო წესების ყორღანებისათვის დამახასიათებელი კერამიკის გარკვეული ელემენტები. თრიალეთისა და სამგორის ყორღანებისაგან განსხვავებით, ისინი გამოირჩევიან

მასალის სიუხვით. მარტყოფის თითქმის ყველა ყორღანში კარგადაა წარმოდგენილი თიხის კუბუკელი, მისი მრავალგვარი ფორმები.

განსაკუთრებით აღსანიშნავია, რომ, როგორც ჩანს, ამ ხანაში მნიშვნელოვნად წინაურდება მეტალურგია. მარტყოფის ყორღანებში კარგადაა წარმოდგენილი ლითონის იარაღი და სამკაული. დიდი ყორღანის ლითონის ნაწარმი განსაკუთრებული სიმდიდრით გამოირჩეოდა. აქ აღმოჩენილი თითქმის სავსებით ერთნაირი ფორმის ოთხი ყუადაქანებული ცული, კარგადაა ნაკეთები, ერთ მათგანს კიდევებზე თევზიფხური ორნამენტი აშკარაა. თავისი ფორმით ისინი ჰაჩხერულ ყუადაქანებულ, ვიწროტანიან ცულებს უახლოვდებიან, მაგრამ მათზე რამდენადმე მსაიურებია. საერთოდ, ეს ფორმა ცულისა მტკვარ-არაქსის კულტურის გვიანდელ საფეხურზე ჩამოყალიბდა და ადრეყოღანების ხანაშიც განაგრძობს არსებობას. ამ პერიოდში იგი ფართოდ ვრცელდება ჩრდილო კავკასიაში და უფრო ჩრდილოეთითაც, აღმოსავლეთ ფეროპიაში. გარდა ამისა, ამავე ყორღანში იყო სამი ბრტყელი ცული. ეს ტიპი ცულისა წინარე ხანაში იწყებს არსებობას და შემდგომშიც საკმაოდ კარგადაა ცნობილი წინა აზიაში და კავკასიაში.

თითქმის ყველა ადრეულ ყორღანში აღმოჩნდა ბრტყელი, ფოთლისებრი მოყვანილობის ყუნწიანი სატევრების პირები. ეს პრიმიტიული იარაღება საგრძნობლად განსხვავდებიან მტკვარ-არაქსის კულტურისათვის დამახასიათებელი ჰაჩხერული ტაპის სატევრის პირისაგან, ფორმით თითქოს უფრო უახლოვდებიან ჩრდილო კავკასიაში გავრცელებულ ამგვარსავე იარაღებს, სადაც ისინი დროის საკმაოდ დიდი ხნის მანძილზე გვხვდებიან. მარტყოფის თითქმის ყველა ყორღანში აღმოჩნდა ოთხწახნაგა ვრცელყუნწიანი ისრისპირები. ოთხწახნაგა სადგისი თუ ისრისპირები წინარე ხანაშიც გვხვდება, ოღონდ ყორღანებში ნაპოვნ ისრისპირებს მკვეთრად გამოსახული პირამიდული მოყვანილობის წვერი აქვს.

მარტყოფის ერთ-ერთ ყორღანში კარგად ნაკეთები ქვის ზვრელიანი ცული აღმოჩნდა. ქვის ბრტყელი ცული სამგორის ყორღანშიც იღო. ქვის ზვრელიანი ცულები ჩვენში დ საერთოდ, ამიერკავკასიაში ამ პერიოდში შედარებით იშვიათად გვხვდება. ქვის რამდენიმე ცული ნაპოვნია აზერბაიჯანში გათხრილ ადრეულ ყორღანებში. სამაგიეროდ ქვის გაზვრეტილი ცულები კარგადაა ცნობილი ჩრდილო კავკასიაში და სამხრეთ რუსეთში, სადაც ისინი დროის საკმაოდ დიდი ხნის მანძილზე გვხვდებიან.

ლითონის სამკაულთაგან უადრეს ყორღანებში გვხვდება ბრინჯაოსაგან ნაკეთები სასაფეთქლე რგოლები. ამგვარი სასაფეთქლე რგოლები საკმაოდ კარგადაა ცნობილი მტკვარ-არაქსის კულტურის გვიანი პერიოდის ძეგლებზე. სამკაულებით განსაკუთრებით მდიდარი იყო მარტყოფის დიდი ყორღანი. აქ ბლომად აღმოჩნდა ბრინჯაოს და ვერცხლის კაშკაშისებრი მძივები, ოქროს რამდენიმე მოგრძო, ცილინდრული მოყვანილობის წახნაგაიანი მძივი და ორი ფარ-

• თო რგოლი. ძვირფასი ლითონებისაგან ნაკეთები ნივთები მტკვარ-არაქსის კულტურისათვის დამახასიათებელი არ არის. ოქროს ორი რგოლი ჩაბოვნი იყო საჩხერის ყორღანულ სამაროვნებზე, რომლებიც უადრესი ყორღანებიდან დროით მაინცდამაინც დიდად დაცილებული არ უნდა ყოფილიყვნენ. როგორც ჩანს, ძვირფასი ლითონის ნივთები ჩვენში ყორღანული კულტურის ხანაში იწყებთ გავრცელებას და ბედენის საფეხურზე ოქრომჭედლობა უკვე საკმაოდ მაღალ დონეს აღწევს.

სხვა უადრესი ყორღანებისაგან განსხვავებით, მარტყოფის ყორღანებში ბლომად აღმოჩნდა პასტისა და საარდიონის მძივები. სამკაულებით განსაკუთრებით მდიდარი იყო დიდი ყორღანი. აქ მრავლად აღმოჩნდა სადაფის სხვადასხვა მოყვანილობის საკიდები, ძელის ბრტყელი მძივები და, რაც განსაკუთრებით აღსანიშნავია, ცხოველის კბილებისა და ეშვებისაგან ნაკეთები საკიდები. მსგავსი საკიდები აღმოსავლეთ ამიერკავკასიის ადრეული კულტურისათვის მაინცდამაინც დამახასიათებელი არ არის, სამაგიეროდ ცხოველის კბილებისა და ეშვების საკიდები საკმაოდ ადრეული პერიოდთან ცნობილად ჩრდილო კავკასიის და ჩრდილო შავიზღვისპირეთის სამარხებში.

აღსანიშნავია სადაფის სხვადასხვა ფორმის ბრტყელი საკიდები, რომლებიც ალბათ ტანსაცმლის ან სხვა რაიმე ნივთის შესამკობად იხმარებოდა. იგი მარტყოფის ყორღანების გარდა, სხვაგან უცნობია. სადაფის სამკაული ჩრდილო კავკასიის ადრეულ სამარხებში გვხვდება, მაგრამ სულ სხვა ზასიათისაა.

სადღესოდ ცნობილი თითქმის ყველა უადრესი ყორღანი საზოგადოების დაწინაურებული წევრის სამარხს წარმოადგენდა. იგი გამოირჩეოდა თავისი ზომით, კონსტრუქციით, ინვენტარით. როგორც იმარხებოდნენ იმ დროს საზოგადოების რიგითი წევრები, ჯერჯერობით მთლად ნათელი არ არის. როგორც ჩანს, მათ დასაკრძალად ყორღანული ტიპის სამარხი მაინცდამაინც არ გამოიყენებოდა. შედარებით მცირე ზომის ყორღანები, რომლებიც შეიძლება მიგვეჩინა რიგით წევრთა სამარხებად, ამ ხანისა ჯერჯერობით ნაკლებად ცნობილი. შესაძლოა ისინი ძველი წესისამებრ იმარხებოდნენ ორმოსამარხებში ან ქვაყუთებში, მაგრამ არც ამ რიგის სამარხებია მაინცდამაინც სადღესოდ გამოვლენილი.

დაკრძალვის ყორღანული წესის შემოსვლა შესაძლოა საზოგადოების შიგნით მომხდარ გარკვეულ ეთნიკურ ძვრებთან იყო დაკავშირებული. უცხო ეთნიკური ელემენტების გამოჩენასთან ერთად, განსხვავებული ტიპის სამარხი გრცელდება. აღმოსავლეთ ამიერკავკასიაში ცნობილი უადრესი ყორღანები კონსტრუქციულად ჩრდილო კავკასიაში გავრცელებულ ამგვარსავე სამარხებს უახლოვდებიან. იქაც ხშირად ყორღანის ყრილი ორფენოვანი იყო — ქვის ქვედა, ზედა მიწისა. [97]. ზოგჯერ ქვაყრილის ქვეშ, ცენტრალურ ნაწილში, დასაკრძალავი ორმო იჭრებოდა, ზოგჯერ დასაკრძალავი კამერა ქვისაგან ან ხის ძელებისაგან მიწის პირზე იგებოდა [94]. სამარხეულ ინვენტარშიც, მართალია, შედარებით ნაკლებად, მაგრამ მაინც შეიმჩნევა ჩრდილო-

ური გავლენები. ამიტომ, შესაძლოა, აღრეული ყორღანები ძირითადად ჩრდილოეთიდან შემოსულ, ჟეცხო წარმოშობის პირებს ეკუთვნოდნენ, რომლებიც ერთხანს საზოგადოებაში დაწინაურებულ მდგომარეობას აღწევდნენ.

როგორც ჩანს, ახალმოსულთა პირველ ტალღას საზოგადოების ცხოვრების წესში მაინცდამაინც დიდი ცვლილებები არ მოუხდენია. მათ გამოჩენას მუდურნობის ხასიათში რაიმე საგრძნობი გარდატეხები არ გამოუწვევია. ისინი ერწყმიან დამხვდურებს და მტკვარ-არაქსის კულტურის ზოგიერთ გვიანდელ ნამოსხლარებში მოპოვებული მასალები ერთხანს მათი ერთად თანაარსებობაზე მეტყველებს. ეს განსაკუთრებით ნათლად გამოიხატა ამ ნამოსახლარების კერამიკულ კომპლექსში, სადაც უკვე შეიმჩნევა უადრესი ყორღანებისათვის დამახასიათებელი თხის ქურქლის ელემენტები. დასახლების ხასიათს რაიმე საგრძნობი ცვლილება არ ეტყობა. როგორც ჩანს, ეს პირველი ნაქადი მოსახლეობისა არცთუ ისე ძლიერი იყო, რომ წინარე კულტურის საბოლოო ნგრევა გამოიწვია. პირიქით, ისე ჩანს, რომ მათ დამხვდურების კულტურა შეიკავის და საერთოდ, ადგილობრივ მოსახლეობაში გაითქვიფნენ. მაგრამ მაინც ახლის გამოჩენამ გარკვეული დიდი დასვა საზოგადოების ცხოვრებას, ალბათ, პირველყოვლისა, მუდურნობის ხასიათს. რამდენადმე ძლიერდება, ალბათ, ეკონომიკაში მესაქონლეობის ზვედრითი წონა. უკვე ამანაც, სხვა ფაქტორებთან ერთად, დაჩქარა მტკვარ-არაქსის კულტურის მიწათმოქმედი საზოგადოების საბოლოო დაცემა. თუმცა უნდა აღინიშნოს, რომ უადრეს ყორღანებში დაკრძალვის რიტუალში, ჩანს, მაინცდამაინც წესად არ იყო საქონლის ჩატანება საფლავში. მარტყოფის დიდ ყორღანში სულ მსხვილფეხა საქონლის რამდენიმე ძვალი და ცხვრის კოჭი აღმოჩნდა. სამგორის ყორღანში წვრილფეხა საქონლის რამდენიმე კოჭი იყო ნაპოვნი. აღსანიშნავია, რომ არც ჩრდილო კავკასიაში მთიანეთის კულტურის ყორღანებისთვისაა მაინცდამაინც დამახასიათებელი ცხოველების ჩატანება [79]. ეს სამარხები კი, როგორც ცნობილია, მესაქონლე ტომებს ეკუთვნოდათ, ჩვენში სამარხში საქონლის ჩატანების რიტუალი რამდენადმე უფრო გვიან, ბედნური კულტურის ხანაში, შემოდის.

ძვ. წ. III ათასწლეულის ბოლოსათვის აღმოსავლეთ ამიერკავკასიაში საგრძნობი გარდაქმნები შეინიშნება. ამ დროისათვის აქ ვრცელდება უ. წ. ბედნური კულტურა, რომელიც მთელი რიგი თავისებურებებით ხასიათდება. რა ზეგება ამ პერიოდში აღმოსავლეთ ამიერკავკასიაში, საიდან შემოდის ახალი ელემენტები ამ კულტურაში, რა იყო მიზეზი ცვლილებებისა, ჭერჯირობით მთლად ნათელი არ არის. სინტერესოა, რომ სიახლე დაკრძალვის წესს მაინცდამაინც არ შეხებია. მიცვალებულებს ისევ ძირითადად ყორღანული ტიპის სამარხებში კრძალავდნენ, მაგრამ სამარხეულ ინვენტარში უკვე საგრძნობი მხვარობაა. ეს განსაკუთრებით კერამიკულ მასალაში შეიმჩნევა. ზოგი რამ ახალი დაკრძალვის რიტუალში შეინიშნება. ჩანს, წესად შემოდის მიცვალებულის ხის სარეცელზე, ოთხთვალა ეტლთან ერთად დასაფლავება, საქონლის ჩატანება საფლავში და სხვ.



აღმოსავლეთ საქართველოში ბედენური საფეხურის ძეგლები გვხვდება როგორც ბარში, ისე მთისწინა და მთის ზოლში. თრიალეთში წალკის ადრეული ყორღანების კულტურის ორივე ჩგუფის ძეგლები ერთად არის წარმოდგენილი. თითქმის ყველა ყორღანი ორმოიანია, ქვაშიწაყრილიანი. სამარხეული ინვენტარი შედარებით ღარიბულია და ძირითადად შედგება შავპრიალა კერამიკისაგან, ზოგჯერ თხელკედლიანი წვრილი ნაკაწრი ორნამენტით შემკული. მხოლოდ ერთ ყორღანში, ორმოს აღმოსავლეთ კიდეზე, გრუნტის დონეზე, თხელკედლიან შავპრიალა კერამიკის ნატეხებთან ერთად, აღმოჩნდა ოქროს ორვოლუტიანი საკინძი, ორმოს ძირზე კი თავის ქალასთან ნაპოვნი იყო ვერცხლის სასაფეთქლე რგოლები, ვერცხლის ფოთლისებრი ფირფიტები და თეთრი პასტის წვრილი მძივები. ერთ-ერთ ყორღანში, კერამიკის გარდა, ობსიდიანის ერთი ფუძემოლარული ისრისპირი აღმოჩნდა. აღსანიშნავია წალკის პლატოდან ჩავახეთის ზეგანზე გადასასვლელთან, ფარავნის ტბის მახლობლად, შესწავლილი ერთი ყორღანი, უორმოო, ქვაყრილიანი. მიცვალებულის ჩონჩხის ნაშთები არ აღმოჩენილა, სამარხეული ინვენტარი კი დასაკრძალავ მოედანზე იღო ზედ მიწის პირზე. იგი შედგებოდა სპილენძის ბრტყელი სატევრას პირისაგან ფართო გახვრეტილი ყუნწით და პრიმიტიული ბრტყელი ფოთლისებრპირიანი, გრძელყუნწიანი შუბისპირისაგან; სპილენძის მრგვალი თხელფირფიტის აბჯრის ნაწილები შიგნიდან გამოყვანილი კოპებით იყო შემკული. აქვე იყო ოქროს თხელი ფირფიტის სამი ცილინდრული მოყვანილობის გარსაკრავი, სპილენძის მილაკი, ობსიდიანის ფუძემოლარული ზუთი ისრისპირი და ჰემატიტის ლახტის თავი. ყორღანში თიხის ჭურჭლის მხოლოდ ერთი ნატეხი აღმოჩნდა, როგორც ჩანს, ბედენური ტიპის კერამიკისა [5].

ამ დროს ყორღანების დიდი ჩგუფი ბედენის პლატოზე იყო განლაგებული. გარეგნულად ყორღანები თითქმის ერთი ტიპისაა, უპირატესად ქვაშიწაყრილიანი, მხოლოდ ზომებით განსხვავდებიან ერთიმეორისაგან. მათი დიდი ნაწილი შედარებით მომცროა, გვხვდება უფრო მოზრდილი ყორღანებიც. თითქმის ყველა შესწავლილი ყორღანი ორმოიანია. რამდენიმე ორმოში ვერტიკალურად ჩადგმულია ხის მორებისაგან შეკრული კამერა. მიცვალებულს ზოგჯერ ხის ოთხთვალა ეტლთან ერთად კრძალავდნენ [44]. ბედენის ყორღანებიდან განსაკუთრებით აღსანიშნავია დიდი ყორღანი — „გადაპირილი გორა“; მის ცენტრალურ ნაწილში სწორკუთხა ორმო აღმოჩნდა, რომელშიაც შეეუღლად აღმართული მუხის მორებისაგან შედგენილი დასაკრძალავი კამერა იყო ჩადგმული.

ბედენის სხვა მომცრო ყორღანებში, მართალია, უფრო ღარიბული ინვენტარი აღმოჩნდა, მაგრამ ზოგ მათგანში ნაპოვნი იყო ოთხთვალა ეტლის ნაშთები, ბრწყინვალე კერამიკა, ხის ჭურჭელი, სპილენძის იარაღი და სხვ.

ამავე ხანის ყორღანები აღმოჩნდა მთის წინა ზოლში, რომელთაგან აღსანიშნავია თეთრი წყაროს მახლობლად ნაღარბაზევში გათხრილი ერთი ყორ-

ღანი, რომლის ყრილი თავისი ზასიათით მარტყოფის და სამგორის ყორღანებს მოგვაგონებდა — ქვემოთ ქვისა, ზემოთ კი მიწისა. ყორღანის ცენტრში სწორკუთხა ფორმის დასაკრძალი ორმო იყო ამოჭრილი. ამავე დროისაა თეთრი წყაროს მახლობლად 1957 წ. გათხრილი ერთი ყორღანი, სადაც ტიპიური ბედენური კერამიკა აღმოჩნდა [45].

ქვემო ქართლს ბარში ბედენის დროინდელი ყორღანები გამოვლინდა მარნეულის ველზე, შულავერის მახლობლად [2]. ყველა ისინი ერთი ტიპისაა, შედარებით პატარა ქვამიწაყრილიანი, უპირატესად ორმოიანი. მათი სიმაღლე 2,0 მ არ აღემატებოდა, დიამეტრი კი 20,0—30,0 მ აღწევდა. სამარხეული ინვენტარი ძირითადად კერამიკისაგან შედგებოდა, უპირატესად მომცრო ზომის შეპარალა ჭურჭლისაგან — ჯამები, ქოთნები, სასმისები და სხვ. ლითონის ნივთებიდან რამდენიმე სატევრის პირი და ოთხწახნაგა სადღისი აღმოჩნდა. ნაპოვნი იყო ობსიდიანისა და კაჟის ისრისპირები. ამ ჯგუფიდან უნდა გამოიყოს ერთი ყორღანი, შემცველი ერთგვარად თავისებური კერამიკული კომპლექსისა, რომელიც თითქოს უფრო ჩრდილო-აღმოსავლეთ კავკასიისათვის დამახასიათებელ ჭურჭელს მოგვაგონებს. აქვე აღმოჩნდა ლითონის ყუამილიანი ცული. ღარიანი სატენი, ბრტყელი ცული და სატევრის პირი.

ადრეული ყორღანების ზანაში შიდა ქართლს ვაკე საკმაოდ ათვისებული ჩანს. მართალია, აქაური ყორღანები არ გამოირჩევიან სიდიდითა და ბრწყინვალეობით, მაგრამ სამაგიეროდ სადღისოდ აქაა გამოვლენილი ბედენური საფეხურის ნამოსახლარი. როგორც ჩანს, ამ დროისაა ზოვლესთან გათხრილი ყორღანის ჩამოვებული სამარხი, სადაც ტიპიური ბედენური კერამიკა იყო ნაპოვნი. ქარელთან, იქ, სადაც მდ. ფრონე მტკვარს ერთვის, ბერიკლდეებზე აღმოჩნდა ბედენური ზანის ნამოსახლარი და ყორღანული სამაროვანი. ამ უკანასკნელმა საკმაოდ დიდხანს იარსება, თითქმის მთელი ბრწყინვალე ეპოქის მანძილზე. პირველი მიცვალებულები — ეგებ სწორედ ახლო მდებარე ნამოსახლარის მკვიდრნი — აქ, ჩანს, ბედენურ საფეხურზე დაიმარხნენ, — ყორღანულ ველზე სამარხები ზომებით თუ განსხვავებულობით ერთმანეთისაგან<sup>29</sup>. ამიტომ ადრეული და უფრო მოგვიანო ყორღანების გარეგნულად გამოირჩევა თითქმის შეუძლებელ იყო. ყორღანები მომცრო ზომისაა, ქვამიწაყრილიანი, ორმოიანი. აქ გათხრილი ბედენური ზანის ორი ყორღანის ზომებია: ერთის დიამეტრი 15,0 მ, სიმაღლე კი 0,60 მ; მეორის დიამეტრია 30,0 მ, სიმაღლე — 1,60 მ. მიცვალებულები ზის ოთხთვალა ეტლთან ერთად იმარხებოდნენ. სამარხებში ტიპიური ბედენური ზასიათის თიხის ჭურჭელი აღმოჩნდა — შეპარალა, თხელკედლიანი, ფაქიზი ორნამენტით შემკული. ერთ-ერთ ყორღანში, გარდა კერამიკისა, ნაპოვნი იყო სპილენძის სატევრის პირი, ვერცხლს ფარსაკრავიანი სპილენძის ცილინდრულთავიანი საკინძი და სერდოლიკის მძივები.

განსაკუთრებულ ინტერესს იწვევს ბერიკლდეების ნამოსახლარი [90]. იგი უშუალოდ ყორღანულ ველს ეკვრის და გამოწეულ კონცხზე მდებარეობს, რომელსაც ერთი მხრივ მტკვარი ჩამოუდის, მეორე მხრივ კი მდ. ფრო-

წ. პირველი დასახლება კონცხზე, ჩანს, საკმაოდ ადრე, მტკვარ-არაქსის კულტურის უწინარეს ხანაშია წარმოქმნილი. შემდეგ ცხოვრება მტკვარ-არაქსის კულტურის პერიოდში გაგრძელებულა, რომელიც ბედენურის საფეხურზედაც არ შეწყვეტილა. ამას შემდეგ ნასოფლარზე ცხოვრება, ეტყობა, ჩაკვდა და მოძღვენო, შუა ბრინჯაოს ხანაში ამ ადგილს მიცვალებულების დასაკრძალად იყენებდნენ. როგორც ჩანს, ყველა პერიოდში სოფელში ცხოვრება მაინცდამაინც ხანგრძლივად და ინტენსიური არ უნდა ყოფილიყო. ყველაზე ძლიერი კვალი ცხოვრებისა თითქოს ბედენის ხანაში ჩანს — აქ ამ დროის რამდენიმე სამშენებლო დონეს გამოარჩევენ. გამოვლინდა ორი გვერდიგვერდ მდგარი სწორკუთხა შენობა, თიხატყეპნილი იატაკით. ნაგებობების შუა ნაწილში ჩაკვეთილი იყო კიდევებგადაღესილი მრგვალი კერა, რომლის ცალ მხარეზე სახეა გამოსახული; თვალების ადგილას ობსიდიანის ნატეხებია ჩასმული. ოთახების კედლების გასწვრივ მოზრდილი დურგები იდგა, კერის ირგვლივ უფრო მომცრო ზომის ქურქელი ელაგა. საცხოვრებლის თითქმის მთელი ფართობი კერამიკას ეკავა. ოთახში თავისუფალი ადგილი თითქმის არ იყო და როგორ თავსდებოდა საცხოვრებლად აქ ადამიანი, ძნელი წარმოსადგენია. უფრო სავარაუდოა, რომ გამოვლენილი შენობები სხვა დანიშნულებისა იყო, ეგებ, როგორც ფიქრობენ, კულტთან დაკავშირებული. მცირე ზომის კერამიკა შევპრიალაა, უპირატესად ნაცრისფერი სარჩულით, გამოირჩევა ცალყურა ან ორყურა ქოთნები, ტოლჩები, სასპისები და სხვ.—ზოგჯერ რელიეფური ან ნაკაწრი ორნამენტით შემკული. უფრო მოზრდილი ქურქულები შედარებით ტლანქია, სქელკედლიანი, უპირატესად დაბალყელიანი, ფართო პირით, ყურებით ან უყურო, ზოგჯერ შემკული შვერილებით, რელიეფური ან ჩადრმაკებული ჯეომეტრიული სახეებით. თავისი ხასიათით ეს კერამიკა ძალიან ახლოს დგას ბედენის ხანის ყორღანებში მოპოვებულ ქურქულთან.

შიდა ქართლში, გორის რაიონში, სოფელ ხელთუბანთან ყორღანული სამაროვანი აღმოჩნდა. აქ იგაითხარა რამდენიმე ქვაყრილიანი, ორმოიანი ყორღანი. მათში შენიშნული იყო ხის ეტლების ნაკვალევი. ერთ-ერთ სამარხში, თიხის ქურქულთან ერთად, აღმოჩნდა ბრინჯაოს პირამიდულწვერიანი ისრისპირი. ყორღანები, ჩანს, ბედენური ხანის უნდა იყოს [40].

ბედენური დროისა უნდა იყოს მარტყოფთან გათხრილი ყორღანი № 3, რომელიც განმარტობით იდგა და გარეგნულადაც ერთგვარად განსხვავდებოდა აქ შესწავლილი ყორღანებისაგან [79]. იგი შედარებით პატარა ზომისა იყო. ყრილი ზემოდან ჭერ ქვისა ჰქონდა, შემდეგ კი თიხისა. ყორღანის ცენტრში სწორკუთხა ორმო აღმოჩნდა, რომელშიაც შევეულად დაყენებული ძელებისაგან შეკრული ნაგებობა იყო ჩადგმული — ხის მორებით გადახურული.

აღსანიშნავია, რომ ორმოს თავზე ჩრდილო-აღმოსავლეთ კუთხეში ჩამკვეთილი სამარხი აღმოჩნდა. ისეთი შთაბეჭდილება იქმნება, რომ სამარხი კომერის გადახურვის ძელებზე იყო კუთხეში გამართული. მიცვალებული მარ-

ცხენა გვერდზე იწვა ძლიერ მოხრილი ფეხებით. აღმოჩნდა შავპრიალა, თხელ-კედლიანი ორი ცალყურა, ყელდაბალი ქოთან და სასმისი, ბრინჯაოს ისრისპირი, ბრინჯაოს მოზრდილი, შუაში ქედლიანი დისკი ბრტყელი ყუნწით, ეგებ „შტანდარტი“, და ოქროს გარსაკარავიანი ბრინჯაოს სასაფეთქლე ხვია. საინტერესოა, რომ ანალოგიური სურათი შეიმჩნევა წალკის პლატოს XXII ყორღანში, სადაც სამარხ ორმოს აღმოსავლეთ კედლეზე, მიწის პირას დონეზე, აღმოჩნდა შავპრიალა, თხელკედლიანი ჭურჭლების ნატეხები და ოქროს ორგოლუტიანი საკინძი, რომლის ბრინჯაოს ღერო ოქროს ფირფიტით იყო გადაკრული [61]. როგორც ჩანს, ორივე შემთხვევაში, ჩაშვებული სამარხი ძირითადად საფლავის თანადროულები იყო, ბედენური ხანისა.

განსაკუთრებით აღსანიშნავია კახეთში შესწავლილი ყორღანები — ერთი ბაკურციხესთან, ორი წნოართან. ალაზნის ველზე ბედენური ხანის ყორღანები გვხვდება უფრო ადრეული — მარტყოფისა და სამგორის დროინდელი ყორღანები აქ ჯერჯერობით ცნობილი არ არის. წნოარის დიდი ყორღანის ცენტრალურ ნაწილში, ქვის ყრილის ქვეშ აღმოჩნდა რიყის ქვისაგან ნაშენი ნაგებობა; ორმო გადახურული იყო ხის მორებით, თიხით გადალესილი, რომელზედაც კილოები იყო გადაფარებული. ორმოში ჩადგმული იყო დასაკრძალავი კამერა — ვერტიკალურად მდგარი ხის მორებისაგან შეკრული. ყორღანი გაძარცვული იყო [61], მაგრამ მაინც საინტერესო ინვენტარს შეიცავდა.

უფრო მდიდარი მასალა აღმოჩნდა წნოარის მეორე ყორღანში. იგი შედარებით პატარა იყო. ყრილი მას მიწისა ჰქონდა, რომლის ქვეშ ცენტრალურ ნაწილში ამოღებული იყო ოთხკუთხა მოყვანილობის სამარხი ორმო, ხის მორებით გადახურული. ცენტრალურ ნაწილში ხის ოთხთვალა ეტლი იდგა, რომელზედაც ელაგა ძირითადი სამარხეული ინვენტარი — ოთხ ათეულზე მეტი თიხის ჭურჭელი, ძვლისა და ობსიდიანის ისრისპირები, ლომის ოქროს ქანდაკება და სხვ. თიხის მოზრდილი ჭურჭლები ორმოს სამხრეთ კედელთან იდგა. აქვე აღმოჩნდა ცხვრის 460 კოკი [104].

საინტერესო ყორღანი გაითხარა სოფ. ბაკურციხესთან. ყრილის ქვეშ აღმართული იყო ხის მორებისაგან ნაგები მიწისზედა ოთხკუთხა შენობა, რომელსაც კილოვით დაფარული ძელური იატაკი ჰქონდა [57]. ამავე დროსა უნდა იყოს მანავის მახლობლად, ადგილ ზეინაში გათხრილი ერთი ყორღანი. ყრილი მას მიწისა ჰქონდა, რომლის ცენტრალურ ნაწილში საკმაოდ დიდი ოთხკუთხა ორმო აღმოჩნდა, ხის მორებით გადახურული.

ბედენური კულტურის ყორღანული სამარხები იკარგებულად და ზომებით თითქმის არ განსხვავდებოდნენ უადრესი ჯგუფის ყორღანებისაგან. საზოგადოების გამოარჩეულ წევრებს დიდი ფუფუნებით მოზრდილ ყორღანებში კრძალავდნენ. მაგრამ ყრილის კონსტრუქციაში მაინც შეინიშნება გარკვეული სხვაობა. ბედენის ყორღანებისათვის თითქოს აღარ არის დამახასიათებელი სამარხის თავზე, ყრილის შუაგულში რიყის ქვის ზეინულის გამართვა. გარკვეული თავისებურება ჩანს აგრეთვე დასაფლავების რიტუალშიც. ამ ხანის

ყორღანები უპირატესად ორმოიანია, ჩვეულებრივ, ხის ძელებით გადაჭურული შედარებით მოზრდილ ყორღანებში ორმოში ზოგჯერ ზის ძელებისაგან ნაგები კამერა იყო ჩადგმული. როგორც ჩანს, ჩვენში, ყორღანული კულტურის გავრცელებასთან ერთად, წესად შემოდის ზის მორებისაგან დასაკრძალავი ნაგებობის აშენება. ბედენურ ხანაში ზის შენობა ორმოში იდგმებოდა. ჩრდილო კავკასიაში ორმოს კედლების ზის მორებით შემოფენა მაიკოპის კულტურის ყორღანებში გვხვდება, მაგრამ ზის ძელებისაგან სპეციალური დასაკრძალავი შენობის ორმოში აგება ბედენური ხანისათვის ჩანს დამახასიათებელი. ამ დროისათვის შემოდის პირველად ჩვენში მიცვალებულის ზის ოთხთვალა ეტლთან ერთად დაკრძალვის წესი. დასაფლავების ეს რიტუალი საკმაოდ ადრინდელი დროიდან გვხვდება როგორც კავკასიის სამხრეთით, წინა აზიაში, ისე მის ჩრდილოეთით. ზის ოთხთვალა ეტლთან ერთად დაკრძალვა წინა აზიაში, ჩანს, უკვე ძვ. წ. IV ათასწლეულის ბოლოდან იწყება და III ათასწლეულის პირველ ნახევარში ეს წესი აქ საკმაოდ ფართოდ ვრცელდება. აქედან შემოდის, ალბათ, სამარხში ეტლს ჩატანების რიტუალი ძვ. წ. III ათასწლეულის მეორე ნახევარში ამიერკავკასიაში და აქედანვე ვრცელდება უფრო ჩრდილოეთით. თუმცა სამხრეთ რუსეთში წინა აზიიდან ეტლის გავრცელების სხვა გზასაც ვარაუდობენ კასპის ზღვის ჩრდილოეთით [87]. მაგრამ საფიქრებელია, რომ ერთ-ერთი გზა, საიდანაც ეტლმა უფრო ჩრდილო მხარეებში შეაღწია, კავკასია იყო. საინტერესოა, რომ სწორედ აღმოსავლეთ ამიერკავკასიაში პირველად აისახა დაკრძალვის რიტუალში ჩრდილოური და სამხრეთული ტრადიციები— ყორღანში მიცვალებულს ეტლთან ერთად დაკრძალვა [89]. დასაფლავების ეს წესი აქ ბრინჯაოს ხანის თითქმის მთელი პერიოდის მანძილზე გავრცელდა. ძვ. წ. III ათასწლეულის მეორე ნახევრიდან, მიცვალებულის ეტლთან ერთად, დაკრძალვის ჩვეულება ფართოდ ვრცელდება კავკასიის ჩრდილოეთით, სამხრეთ რუსეთში [33].

ბედენური ხანის ყორღანები გამოირჩევიან სამარხეული ინვენტარის შედარებითი სიუხვით. მართალია, როგორც მარტყოფის ჯგუფის სამარხებიდან ჩანს, უაღრესი ყორღანების მოგვიანო ეტაპზე მიცვალებულს უკვე საკმაოდ ჭარბად ატანენ ნივთებს, მაგრამ ბედენის საფეხურზე ეს წესი კიდევ უფრო დამახასიათებელი ხდება. სამარხეული ინვენტარიდან განსაკუთრებით აღსანიშნავია კერამიკა, რომელიც მდიდრადაა წარმოდგენილი ბედენური ხანის სამარხებში და რომელიც ესოდენ თავისებურ სახეს აძლევს ყორღანული კულტურის ამ საფეხურს. სწორედ კერამიკაა ძირითადი, რომელიც ბედენის ტიპის ძეგლებს აერთიანებს. იგი ჭურჭლის ფორმების მრავალგვარობით ხასიათდება, ხელით უმორგვოდ შესანიშნავად ნაძერწია და გამოირჩევა ზედაპირის დამუშავების მაღალი დონით. გარეთა პირის სიკრიალე ზოგჯერ მეტალის ბზინვარებამდგა მიყვანილი. მართალია, აღმოსავლეთ ამიერკავკასიის ბრინჯაოს ხანისათვის საერთოდ შავპრიალა კერამიკაა დამახასიათებელი, მაგრამ არც

ერთ ღროს ჭურჭლის ზედაპირის კრიალს ისეთ დონემდე არ მოუღწევია, როგორც ბედენურ ჩანაში. ოსტატი, ჩანს, საგანგებო ყურადღებას ჭურჭლის გარეთა პირის დამუშავებას უთმობს. კერამიკის ფორმები დიდი ოსტატობითაა გამოყვანილი, იგანსაკუთრებით მომცრო ზომის თხელკეციანი ჭურჭლისა. მათში ყველაზე დამახასიათებელია ორი ტიპი — ერთი ცილინდრული, არცთუ ისე მაღალი ყელით, პირგაშლილი და უპირატესად ბირთვისებრი მოყვანილობის მუსკლით, ცალყურა და მეორე — ბიკონუსური დაბალი ჩადარული ყელით, პირგაშლილი ცალი ყურით. ბიკონუსური ჭურჭელი უპირატესად სადაა; ცილინდრულყელიანს ხშირად მხარზე ამოღარული ხაზები უვლის, ზოგჯერ ერთი ან მეტი მწკრივი კოპებისა — „მარგალიტისებური“ ორნამენტი. გვხვდება ფაქიზად ნაკაწრი გეომეტრიული სახის ორნამენტით შემკული ეგზემპლარები. დამახასიათებელია აგრეთვე ცალყურა ტოლჩები და სასმისები — ხშირად ფაქიზად ნაკაწრი მარტივი გეომეტრიული სახეებით შემკული. გვხვდება თხელყელისანი ჯამისებური ჭურჭელი.

გარდა ფაქიზი კერამიკისა, ცნობილია შედარებით ტლანქად ნაძერწი-სქელკედლიანი, მოზრდილი და საშუალო ზომის დერგები, ქილები, ქოთნები და სხვ. უყელო ან ჩადარული ყელით, ზოგჯერ კი დაბალი ცილინდრული ყელით. მოზრდილ ჭურჭელს უპირატესად კვერცხისებური მოყვანილობის ტანი აქვს, მხარზე მიბმული პატარა ყურებით. ზოგჯერ ჭურჭლები „მარგალიტისებრი“ ორნამენტით ან ნაკაწრი გეომეტრიული სახეებითაა შემკული.

აღსანიშნავია ბედენისა და ალაზნის ყორღანებში აღმოჩენილი „ჩაიდანის“ ტიპის მილიანი ჭურჭელი. ისინი იმეორებენ ბედენური ჭურჭლის ფორმას, ოღონდ ცალ მხარეს მილისებრი წანაზარდი აქვთ. ეს ტიპი საკმაოდ ადრინდელი ხანიდან გავრცელებულა წინა აზიაში. ჩვენში მილიანი ჭურჭელი, ჩანს, პირველად ბედენის ჩანაში გვხვდება, მერმინდელ პერიოდში იგი მიანიცდამიანც არ გავრცელებულა. გარდა ამისა, ბედენის დიდ ყორღანში ნაპოვნი იყო ორმაგი ჭურჭელი. აქაც ბედენური ტიპის ცილინდრულყელიანი ჭურჭლებია ერთმანეთთან შეერთებული, რომლებსაც ერთი საერთო პორიზონტალური ყური აქვთ. ერთი ორმაგი ტიპის ჭურჭელი ბეშთაშენის ციხის მტკვარარაქსულ ფენაში აღმოჩნდა. მარტყოფის ბედენური ჩანის ყორღანში სამფეხა ჯამი იდო. ერთი ღრმა ჯამისებური ჭურჭელი შედარებით მაღალ ფიგურულ ფეხებზე ბედენის დიდ ყორღანში იყო ნაპოვნი. აქვე აღმოჩნდა ზისგან გამოთლილი სამფეხზე მდგარი ოთხი ჯამი. ფენიანი ჭურჭელი, თუ არ ჩავთვლით ერთ სამფეხა ჭურჭელს ამირანის გორიდან [95], მტკვარ-არაქსის კულტურისათვის დამახასიათებელი არ იყო. ამირანის გორის ფეხიანი ჭურჭელი თავისი ფორმით ჩრდილო კავკასიის ყორღანებში ნაპოვნ ჭურჭელს უახლოვდება. ჩეჩნეთ-ინგუშეთში ბამუტის ყორღანულ სამაროვანზე რამდენიმე ოთხფეხა ქილისებრი ჭურჭელი აღმოჩნდა [98], საცხებით ასეთივე კერამიკა აღმოჩნდა აგრეთვე ჩრდილ. ა. ოსეთში ჭუარიაკაუს ყორღანულ სამაროვანზე შესწავლილ სამარხებში [5].

ჩრდილო კავკასიაში სამფეხა ჭურჭელი ჩნდება შაიკოპის კულტურის მი-

წურულ ხანაში და მას უფრო ჩრდილოურ გავლენას მიაწერენ, სადაც ძველი ორმოსამარხების კულტურაში საკმაოდ დამახასიათებელია ფეხიანი ჭურჭელი. ფეხიანი ჭურჭელი წინა აზიაში საკმაოდ ადრეული პერიოდიდანაა ცნობილი. ბედენური საფეხურის კერამიკული კომპლექსი საგრძობლად განსხვავდება უადრეს ყორღანებში წარმოდგენილ თიხის ჭურჭლისაგან. თუმცა მარტყოფის ზოგიერთ ყორღანში, რომლებიც დროით ბედენურ ხანას უახლოვდებიან, აღმოჩენილ ჭურჭელში ზოგი ისეთი ნიშანიც შეიმჩნევა, რომელიც შემდეგ თითქოს უკვე ბედენურ კერამიკაში ჩანს. მარტყოფში ეს კერამიკა, მართალია, ჯერ კიდევ მსხლისებურ ჭურჭელთან და მოზრდილ ტოლჩებთან ერთად გვხვდება, მაგრამ უკვე ჩანს ტენდენცია კერამიკული ნაწარმის გამდიდრებისა. ჩნდება ახალი ფორმები — ბიკონუსური ჭურჭელი, ფართოპირიანი ყელდაბალი ქილები, ბირთვისებურტანიანი ცალყურა ქილები და სხვ. არ გვხვდება მომცრო, სუფრის ჭურჭელი. ბედენურ ყორღანებში აღარ გვხვდება მსხლისებური ფორმა ჭურჭლისა და არც მოზრდილი ტოლჩისებური ჭურჭელია აქ მაინც. დამაინც ცნობილი. ბედენური კერამიკა ფორმათა მრავალგვარობით და შესრულების უფრო მაღალი ხარისხით ხასიათდება. ის, რაც ადრეული ყორღანული კულტურის ამ ორ კერამიკულ კომპლექსს აერთიანებს, ძირითადად ჭურჭლის გარეთა პირის დამუშავებაა. ორივეგან უპიტარესად შავი ზედაპირგაპარიალებული კერამიკა გვხვდება, მაგრამ ბედენურ კერამიკაზე ზედაპირის დამუშავების ეს წესი უმაღლეს დონეზეა აყვანილი და სიკრიალე თითქმის ლითონურ ბზიწვარებაში გადადის. მართალია, ბედენური თიხის ჭურჭელი მკვეთრად გამოსახული თავისებურებით ხასიათდება, მაგრამ საერთო ელემენტი, მტკვარ-არაქსის კერამიკიდან მომდინარე, თითქოს მაინც შესამჩნევია. ყელის ცილინდრული მოყვანილობა, ზოგი რამე საერთო წერილ ჭურჭელში და ორნამენტის ხასიათში, ზედაპირის გაპარიალების ტრადიცია და სხვ. თითქოს რამდენადმე აახლოებს ამ ორ კერამიკულ კომპლექსს. ბედენურ კერამიკას უახლოვდება საჩხერის ყორღანული სამაროვნის გვიან სამარხებში ნაპოვნი თიხის ჭურჭელი. არც კავკასიის შიგნით და არც მის გარეთ ბედენური ჭურჭელი წინარე ხანას სხვა კერამიკულ ჯგუფებთან რაიმე შესამჩნევ სიახლოვეს მაინცდამაინც არ ავლენს.

გამოთქმულია ვარაუდი, რომ ბედენის თიხის ჭურჭელი და საერთოდ, კულტურა მთიკოპის კულტურასთან დგას ახლოს, განსაკუთრებით მის მოგვიანო ნოვოსვობოლნიას ეტაპთან [105]. ნოვოსვობოლნიას ყორღანში, მართალია, აღმოჩნდა ჭურჭელი, რომელიც გარკვეულ მსგავსებას ავლენს ბედენურ კერამიკასთან. ეს უფრო ითქმის ერთ შავპირილა ცილინდრულყელიან ჭურჭელზე, რომელიც ფორმით წააგავს ბედენურ ცალქებს. ნიშანდობლივია აგრეთვე, რომ იგი გამოირჩევა ზედაპირის სიკრიალით. საერთოდ, ყუბანისპირეთის ამ დროის კერამიკის ფართო პირი კარგადაა გაპარიალებული, ოღონდ აქ უპირატესად მოწითალო თიხის ჭურჭელი გვხვდება [52]. ფორმით მთიკოპური კერამიკა მაინც განსხვავებუ-

ლი ზასიათისაა. ბედენისათვის დამახასიათებელი ჭურჭლის ტიპიური ფორმა, რომელიც ასე შევეთრად გამოარჩევს მას სხვა კერამიკული კომპლექსებისაგან, ყუბანისპირეთში თითქმის არ გვხვდება. ერთი, რაც საერთო ჩანს ნოვოსვობოლნაის და ბედენის კერამიკას შორის, ის არის, რომ ორივეგან ჭურჭლები ზოგჯერ „მარგალიტისებური“ ორნამენტითაა შემკული. საიდან ჩნდება ორნამენტის ეს ხასიათი, გარკვევით თქმა ძნელია. ნოვოსვობოლნაის კულტურაში ეს მოტივი თითქოს უფრო დამახასიათებელი ჩანს. იგი გვხვდება ლითონის ჭურჭელზეც და სხვა ნივთებზეც.

წმინდა ბედენური ტიპის ჭურჭელი ჩრდილო კავკასიაში სადღესოდ მისი ჩრდილო-აღმოსავლეთ ნაწილიდან, დაღესტნიდანაა, ცნობილი. ერთი სახმისი შემთხვევით აღმოჩნდა მთიან დაღესტანში, საქართველოსთან მოსაზღვრე რაიონში [53]. მაგრამ განსაკუთრებით აღსანიშნავია კასპისპირეთში, სოფ. ველიკენტის კატაკომბურ სამაროვანზე შესწავლილი ერთი კოლექტიური სამარხი, რომელიც ძვირად ინვენტარს შეიცავდა [40]. მარტო ლითონის ნივთების რაოდენობა თითქმის ათას ზეთასი იყო. სამარხეული ინვენტარის დიდ ჯგუფს შეადგენდა თიხის ჭურჭელი, საკმაოდ მრავალფეროვანი, რომელიც გარკვეულ მსგავსებას ამჟღავნებდა მტკვარ-არაქსის კულტურის ჩრდილო-აღმოსავლეთ კავკასიის ვარიანტის კერამიკასთან. აქვე აღმოჩნდა ტიპიური ბედენური თიხის ჭურჭელი, უპირატესად სასმისები, რომელსაც, ჩანს სამართლიანად, სამხრეთის იმპორტად მიიჩნევენ. იგი აღმოსავლეთ ამიერკავკასიიდან უნდა შესულიყო.

აღმოსავლეთ ამიერკავკასიაში ბედენის საფეხურზე საერთო აღმავლობა შეინიშნება კულტურაში. საგრძნობლად წინაურდება მეტალურგია, რომელიც აქ მტკვარ-არაქსის კულტურის ბოლოსათვის განვითარების უკვე საკმაოდ მაღალ დონეს აღწევს. ძველ ფორმებთან ერთად, ლითონის ნაწარმის ახალი სახეობები ჩნდება. ბევრი საფეხურისათვის დამახასიათებელი ჩანს შედარებით ფართობრივანი, ყუბამილიანი ცული. იგი ფორმით საგრძნობლად განსხვავდება ყუბადაქანებული ცულისაგან, რომელიც, ჩანს, ამ დროიდან ვაპოდის ზმარებიდან. ეს ტიპი ჩვენში ბედენის ხანაში უნდა ჩამოყალიბებულიყო, პირი მან ფართო აქვს, შედარებით მასიური და ალბათ, სამუშაოდ უფრო ეფექტური. ერთი ასეთი ცალი ჯერ კიდევ საჩხერეში იყო ნაპოვნი. პირფართო ყუბამილიანი ცული აღმოჩნდა თეთრი წყაროს და მარტყოფის ბედენური ხანის ყორღანებში. ერთიც, შედარებით მომცრო ზომისა, შულავერის ერთ-ერთ ყორღანში იღო [85]. წითელწყაროს მხარეში შემთხვევით აღმოჩნდა ამ ტიპის მასიური ცული, ხოლო ჩრდილო კავკასიაში იგი ნაპოვნია ჩეჩენთ-ინგუშეთში გათინკალეს ერთ-ერთ სამარხში [105]. საინტერესოა, რომ შაიკოპის კულტურაში ამ დროს სრულიად განსხვავებული ცულები იყო გავრცელებული.

თითქმის ყველა ყორღანში, სადაც ყუბამილიანი ცული აღმოჩნდა, მას თან ახლდა ღარიანი სატეხი. თეთრი წყაროს და მარტყოფის ყორღანებში დიდი ზომის საკმაოდ მასიური სატეხი იყო ნაპოვნი, შულავერთან გათხრილ ყორღან-



ნებში კი უფრო მომცრო ცალი აღმოჩნდა. ერთი მასიური სატეხი ბედენის დიდ-  
ყორღანში იღო, დიდი ზომისა კი შემთხვევით აღმოჩნდა ზეკართან. საჩხერეში  
ნაპოვნია ამ ტიპის იარაღი შედარებით წვრილია. პატარა სატეხი მარტყოფის  
დიდ ყორღანში იყო აღმოჩენილი. ღარიანი სატეხი კარგადაა ცნობილი ჩრდილო  
კავკასიაში მაიკოპის კულტურაში, განსაკუთრებით მის გვიანდელ, ნოვოსვობოდ-  
ნაიას ცტაპზე [11]. აქ ძირითადად ამ იარაღის შედარებით მომცრო ეგზემპლარ-  
ები გვხვდება. მოზრდილი, მასიური სატეხი, ჩანს, ძირითადად ბედენის საფე-  
ხურისათვის იყო დამახასიათებელი.

ბედენის საფეხურისათვის ისევე, როგორც წინარე ზანისათვის, დამახასია-  
თებელია ბრტყელი ცული, რაც ხშირად გვხვდება ამ დროის სამარხებში.  
ასეთმა იარაღმა საერთოდ ფართო გავრცელება მიიღო ძველ სამყაროში; იგი  
კარგადაა წარმოდგენილი ჩრდილო კავკასიაში მაიკოპის კულტურის ზანაში.

საბრძოლო იარაღიდან ბედენის ზანაშიც ყველაზე გავრცელებული ისევ  
სატევრის პირია — პრიმიტიული, ბრტყელი ფოთლისებრი პირით, ყუნწიანი,  
იგი თავისი ფორმით მაინცდამაინც დიდად არ განსხვავდებოდა უადრეს ყორღან-  
ებში მოპოვებული სატევრის პირებისაგან. თეთრი წყაროს ყორღანში ვერცხ-  
ლის ერთი სატევრის პირი აღმოჩნდა. მას შედარებით მოგრძო პირი და ფარ-  
თო ყუნწი აქვს და საგრძობლად განსხვავდება მარტყოფის ერთ-ერთ ყორ-  
ღანში აღმოჩენილი ვერცხლის ამგვარივე იარაღისაგან. აღსანიშნავია ბაკურ-  
ციხის ყორღანში ნაპოვნია ორი შუბისმაგვარი იარაღი. ისინი წინარე ზანაში  
გავრცელებული ამგვარი ცალებისაგან იმით განსხვავდებიან, რომ მათ ბოლო  
ყულფისებურად დახვეული აქვთ. რა დანიშნულებისა იყო ამ იარაღთან აღმო-  
ჩენილი ვერცხლის მასრები, ძნელი სათქმელია, შესაძლოა ღეროზე წამოცმუ-  
ლი სახელურის როლს ასრულებდნენ. როგორც ჩანს, ყორღანული კულტურას  
ზანაში წინააზიური წარმომავლობის ხიშტისა და შუბისმაგვარი იარაღი თან-  
დათანობით ხმარებიდან გამოდის. საერთოდ უნდა აღინიშნოს, რომ თუ არ  
ჩავთვლით ცულს, რომელიც შესაძლოა ორმაგი ფუნქციის მატარებელი იყო —  
საბრძოლო და სამეურნეო, საომარი ხასიათის იარაღს, წინარე კულტურასთან  
შედარებით, წინსვლა მაინცდამაინც არ დასტყობია. პირიქით, ისე ჩანს, რომ  
ზოგიერთი იარაღი თითქოს გამოდის ხმარებიდან. უადრეს ყორღანებში გავრ-  
ცელებული ლითონის პირამიდისებურთავიანი ისრისპირები ბედენის საფეხურ-  
ზე თითქმის აღარ ჩანს და მათ ადგილს იკავებს შესანიშნავად ნაკეთები კაეისა  
და ობსიდიანის ისრისპირები. ეს იარაღი ისეთი მაღალი ტექნიკითაა ნამზადი,  
იმდენად ბრწყინვალე ნახელავია, რომ ძნელი წარმოსადგენია მისი პრაქტიკუ-  
ლი გამოყენება და იქნებ უფრო დაკრძალვის რიტუალისათვის ხმარობდნენ  
სამარხში ჩასატანებლად. იგივე შეიძლება ითქვას ძვლის ისრისა და ხელშუბის  
პირებზე. არც ბრინჯაოს სამკაულის სიმდიდრითა და მრავალფეროვნებით გა-  
მოირჩევა ბედენური ყორღანები. მათში უპირატესად ბრინჯაოს სასაფეთქლე  
რგოლები და შივებია წარმოდგენილი. მაგრამ ამ ზანაში ბრინჯაოს მეტალურ-  
გია შემდგომ აღმავლობას განიცდის. ბედენის ყორღანებში პირველად ჩნდება

კალიანი ბრინჯაოს ნივთები. მანამდე ჩვენში ძირითადად გავრცელებული იყო ღარიშხანიანი ბრინჯაო, რომლის გვერდით ბედენის საფეხურზე გამოჩნდა კალის საკმაოდ მაღალი პროცენტის შემცველი ნივთები [53]. კალა დადებითად მოქმედებს სპილენძზე და მათი შერევის შედეგად მიღებული ნივთი უფრო მაღალი თვისებებით ხასიათდება. კავკასიაში კალა არ მოიპოვება და ამიტომ ვარაუდობენ, რომ იგი აქ იარეღან, სამხრეთიდან, უნდა გავრცელებულიყო, სადაც კალიანი ბრინჯაო უკვე ძვ. წ. III ათასწლეულის პირველი ნახევრიდანაა ცნობილი. არ არის გამორიცხული, რომ კავკასიაში არსებულიყო ადგილობრივი მცირე გამონამუშევრები კალისა. როგორც არ უნდა გადაწყდეს შემდეგისათვის კავკასიაში კალის გავრცელების საკითხი, ერთი რამ ცხადია, ბედენის საფეხურზე ადგილობრივმა მეტალურგებმა წარმატებით აითვისეს კალიანი ბრინჯაოს მიღების წესი.

ამიტომ ცოტა უცნაურად გამოიყურება ბრინჯაოს იარაღ-სამკაულის შედარებით სიმცირე ამ დროის მდიდარ ყორღანებში. ამის ერთ-ერთი მიზეზი ეგებ ის იყო, რომ აღნიშნულ სამარხებში საგრძნობლად იმატა ძვირფასი ლითონის ნივთებმა. ოქრომკედლობა განვითარების საკმაოდ მაღალ დონეს აღწევს და ჩნდება მაღალი ოსტატობით შესრულებული ნივთები. თრიალეთისა და ბედენის ყორღანებში ოქროს ორგოლუტიანი საკინძები აღმოჩნდა. ერთი ამგვარი საკინძი, ოღონდ ვერცხლმასა, წნორის ერთ-ერთ ყორღანში იღო. როგორც ჩანს, თავის ფორმას ეს საკინძები მტკვარ-არაქსის კულტურაში გავრცელებული ვოლუტებიანი საკინძებისაგან იღებენ. ბედენის საკინძის მასიური, დამბრტყელებული თავის ორივე მხარეზე რელიეფურად გამოყვანილი რთული გეომეტრიული ორნამენტია. ცალ მხარეს შენაღობისებური სახეებია გამოსახულია, მეორეზე კი ორ მწკრივად განლაგებული წრეებია. თრიალეთის საკინძეზედაც ანალოგიური ორნამენტია დატანილი—ცალ მხარეზე ერთი, მეორეზე კი ორი რიგის წრეებია გამოყვანილი. თრიალეთის საკინძის ღერო სპილენძისაა, რომელზედაც ოქროს გარსაკრავია იდაყურული. წნორის ყორღანის ვერცხლის საკინძეზე, მისი დაზიანების გამო, ძნელია რაიმეს თქმა. ამ ტიპის ბრინჯაოს ერთი საკინძი ნაპოვნი იყო გინჩის სამაროვნის ერთ-ერთ, რამდენადმე უფრო მოგვიანო ზანის სამარხში [61]. როგორც აღინიშნა, ამ სამაროვნის კერამიკაც გარკვეულ სიახლოვეს ნახულობს ბედენურ ჭურჭელთან.

ბედენის ჯგუფის ყორღანებში ხშირად გვხვდება სხვადსხვა ფორმის ოქროსა და ვერცხლის მძივები, მილაკები, სასაფეთქლე რგოლები, ფირფიტები, წვრილი გრებილი მავთული და სხვ. თითქმის ყველა ნივთი მაღალი ოსტატობითაა ნაკეთები და, ჩანს, საკმაოდ დახელოვნებული ზელოსნის ხელიდანაა გამოსული, რომელიც კარგადაა იმდროინდელი ოქრომკედლობის წესებს დაუფლებული. იგანსაკუთრებით აღსანიშნავია წნორის ყორღანში ნაპოვნი ლომის ოქროს პატარა მრგვალი ქანდაკება. ეს პირველი შემთხვევაა სკულპტურული გამოსახულების აღმოჩენისა ჩვენში და საერთოდ, ამიერკავკასიაში. ქანდაკება ჩამოსხმულია, მას საკმაოდ კარგად გამოყვანილი ტანი, სქელი კისერი, ფრქელი,

ბოლოში დახვეული კული აქვს და საკმაოდ მყარად დგას ფეხებზე [67]. მისი გამოსახულების წინა მხარე — სახე, თავი, კისერი და კიდურები რელიეფური ზანებით და წვრილი კომებითაა დაფარული, რითაც სტილიზებურად ძუ ლომის ფაფარია გადმოცემული. მაგრამ მისი სახის ნაკვთები სრულიად არ გადმოსცემს ამ ცხოველისათვის დამახასიათებელ ნიშნებს, რითაც საგრძნობლად განსხვავდება ძველადმოსავლურ სამყაროში კარგად ცნობილი ლომის გამოსახულებებისაგან. დიდი სხვაობაა აგრეთვე მაიკოპის ყორღანში აღმოჩენილ ვერცხლის ჭურჭლებსა და ოქროს ფირფიტებზე გადმოცემული ლომის გამოსახულებებისაგან. შეიძლება ვივარაუდოთ, რომ იგი ადგილობრივი ოსტატის ნახელავია, რომელიც სუსტად იცნობს კავკასიისათვის უცხო ფაუნის წარმომადგენელს და მთელი სიზარულით ვერ გადმოსცემს ამ ცხოველისათვის დამახასიათებელ ნიშნებს [94].

საიუველირო ხელოვნება საქართველოში და საერთოდ, ამიერკავკასიაში ბედენურ საფეხურზე წინაურდება წინააზიურ სამყაროსთან ურთიერთობის გაზრდის შედეგად. და აშკარად ეტყობა სამხრეთიდან მომდინარე გავლენები. მის აღმავლობას იქნებ ისიც უწყობს ხელს, რომ კავკასიაში ძვირფასი ლითონები, კერძოდ ოქრო, ადგილობრივ მოიპოვებოდა. გამოითქვა კიდევ მოსაზრება. რომ აქედან გამომდინარე ოქრო წინა აზიაში [42]. ძვირფასი ლითონების ნივთები პირველად მარტყოფის დიდ ყორღანში აღმოჩნდა, რომელიც დროის მიხედვით ბედენის სამარხებიდან მაინცდამაინც დიდად დაცილებული არ უნდა ყოფილიყო. ბედენის საფეხურზე საიუველირო საქმე კიდევ უფრო წინაურდება, ალბათ, სამხრეთიდან წამოსული იმპულსების გაპლიერების შედეგად. შესაძლოა, ამასთან იყოს დაკავშირებული კულტურის საერთო დონის ამაღლება. თითქმის ყველა სფეროს შეეხო გარკვეული ცვლილებები. ეს განსაკუთრებით ნათლად ბედენის კერამიკულ კომპლექსზე შეიმჩნევა. იგი გაცილებით უფრო მრავალფეროვანი ხდება, ჩნდება ახალი ფორმები, მაღალი ოსტატობით შესრულებული. შესაძლოა სამხრეთის გავლენის ანარეკლი იყოს „ჩაიდანის“ ტიპის და ფეხიანი ჭურჭლის გაჩენა. გარკვეული სახსრები მეტალურგიასაც შეეხო, მიუხედავად იმისა, რომ ეს დარგი საკმაოდ დაწინაურებული იყო. შემოდის ცულის ერთგვარად თავისებური ფორმა, მასიური, ღარიანი სატეხი, რომელიც, კავკასიის გარდა, ფართოდ იყო გავრცელებული წინა აზიაში. ქრება სამკაულის ზოგიერთი ფორმა და სხვ. რაც მთავარია, ამ ზანაში შემოდის პირველად კალანის ბრინჯაო. ასეთი მნიშვნელოვანი ცვლილებები კულტურის ზანაში, რა თქმა უნდა, შესაძლოა ეთნიკური ძვრებითაც აკვეხანა. მაგრამ, სავარაუდოა, ჩრილოეთთან ურთიერთობის განვლების და ძველადმოსავლურ სამყაროსთან ერთხანს შესუსტებული კავშირების აღდგენის შედეგად, კულტურის ერთგვარი გადახალისება მოხდა. ვითარდება და იხვეწება ადგილობრივ ტრადიციებზე დაფუძნებული ხელოსანობის ზოგიერთი დარგი, მაღლდება კულტურის საერთო დონე. მაგრამ ამ ძვრებს, როგორც ჩანს, საზოგადოების სოციალურ ურთი-

ერთობაში და საერთო ცხოვრებაში შინცდამაინც შესაძრწევი გადახალისება. არ მოჰყოლია. თითქმის არ შეცვლილა დაკრძალვის წესი და საზოგადოების დაწინაურებული ფენა კვლავ, შეიძლება რაბდენადმე უფრო მეტი ფუფუნებით, ყორღანულ სამარხებში საფლავდება. თვალში საცემია ის, რომ მიცვალებულებს ზოგჯერ ხის ოთხთვალა ეტლით ან ხის სარეცელზე კრძალავდნენ. ეს, ალბათ, სამხრეთთან ურთიერთობის შედეგი იყო.

როგორც ჩანს, სამხრეთთან ურთიერთობის გამოცოცხლებას ბედენის საფეხურზე ყორღანული კულტურის ხანაში ცხოვრების საერთო წესის დარღვევა არ მოჰყოლია. არ იცვლება მინცდამაინც მეურნეობის ხასიათი. არ ჩანს მყარი, მუდმივი დასახლებები. ამიტომ ნაკლებ მოსალოდნელია, რომ სამხრეთთან კულტურული ურთიერთობის გაზრდა მნიშვნელოვანი ეთნიკური ძვრების შედეგი იყოს. ბედენის საფეხურზე საბოლოოდ იშლება წინარე მტკვარარაქსული კულტურიდან მომდინარე ტრადიციის ნიშნები. ჩანს, საზოგადოება საკმაოდ მყარ, სტაბილურ მდგომარეობას აღწევს. მისი დაწინაურებული ფენა ეკონომიკურად და უფლებრივად საკმაოდ მომძლავრდა. სწორედ ამ წრის გაზრდილმა მოთხოვნებამ, ახლის ძიებამ ზელოსნობის ახალი დარგების წარმოქმნა და მისი საერთო დონის ამაღლება გამოიწვია.

მეთუნეობა, რომელიც ჯერ კიდევ ძირითადად ზელით ძერწვაზე იყო დაფუძნებული, უმადლეს საფეხურს აღწევს. თხელკეციანი ლუფრის ჰურჭელი, რომლის ზედაპირის კრიალი ლითონის ბზინვარებამდეა მიყვანილი, ფორმათა მრავალგვარობით, დახვეწილი შემკულობით, ფაქიზი ორნამენტული სახეებით გამოირჩევა. კერამიკული ნაწარმის გვერდით ჩნდება შესანიშნავად დამუშავებული ხის ჰურჭელი, ზოგჯერ ამოღარული ორნამენტით შემკული. როგორც ჩანს, ამ დროს ხის დამუშავების საქმე საკმაოდ მაღალ დონეზე იდგა; ყორღანში ჩადგმული ხის რთული კონსტრუქციები, ხის ოთხთვალა ეტლები, ზოგჯერ სხვადასხვა ორნამენტით შემკული ხის სარეცელი და ჭხვ. ამ დარგის დაწინაურებაზე მეტყველებს. საფუძველი ეყრება ახალ დარგს—საიუველირო საქმეს, ჩნდება საკმაოდ რთული ტექნიკით დამზადებული პირველი ოქრომკმეღლური ნაწარმი. ამრიგად, შუაბრინჯაოს ხანის, თრიალეთური კულტურის ზღურბლზე, აღმოსავლეთ საქართველოში მნიშვნელოვნად აიწია კულტურის საერთო დონემ. სწორედ აქა შემდგომი დროის თრიალეთური კულტურის საწყისები.

აღმოსავლეთ საქართველოში შესწავლილ ადრეულ ყორღანებში მოპოვებული მასალების საფუძველზე შეიძლება გარკვეული სურათის წარმოდგენა საზოგადოების შინაგანი სტრუქტურის შესახებ. როგორც ჩანს, ამ ხანაში საზოგადოების შიგნით წარმოიქმნება დაწინაურებული, არისტოკრატიული ფენა, რომელიც გარკვეულ პოლიტიკურ და ეკონომიკურ ძლიერებას აღწევს. ეტყობა, იგი თავდაპირველად ძალაუფლებას იპყრობს ზელთ, შემდეგ კი ეკონომიურადც წინაურდება; თუმცა ზელისუფლების მპყრობელი წევრი საზოგადოების პირველ

ზანებში ქონებრივად ჯერ კიდევ მაინცდამაინც გამორჩეული არ არის, მაგრამ, ეტყობა, ასეთი ვითარება დიდხანს არ გაგრძელდება და დაწინაურებული ფენა ეკონომიკურ ძლიერებასაც აღწევს. მარტყოფის ყორღანები თითქოს მოწმობენ, რომ საზოგადოების გამორჩეული წევრი თანდათანობით ქონებრივადც მომაგრდა. ბედენის საფეხურზე უფრო ნათლად გამოისახა სოციალური დიფერენციაციის პროცესი, რომელიც მომდევნო, თრიალეთური კულტურის პერიოდში კიდევ მეტად ღრმავდება. აღრეული ზანის დიდი ყორღანები შესაძლოა ტომის წინამძღვართა სამარხი იყო.

ზოგიერთ აღრეულ ყორღანში ერთდროულად რამდენიმე მიცვალებულია დაკრძალული. მარტყოფის დიდ ყორღანში სამი მიცვალებული აღმოჩნდა: ერთი ცენტრალურ ნაწილში, სადაც ძირითადი სამარხეული ინვენტარი იყო ნაპოვნი, ორი დასაკრძალავი კამერის ჩრდილო კედელთან. დაახლოებით ანალოგიური სურათი ჩანს ბედენისა და წნორის დიდ ყორღანებში. ახლა ძნელა გარკვევით თქმა, რა ურთიერთობა შეიძლება ყოფილიყო ამ მიცვალებულებს შორის. შესაძლოა ისინი, მართლაც, თანამლები პირები იყვნენ იმისა, ვის პატივსაცემადაც იყო აღმართული ეს უზარმაზარი ყორღანები. საინტერესოა მარტყოფის ბედენური ზანის შედარებით მომცრო ყორღანში აღმოჩენილი სურათი — აქ დასაკრძალავი კამერის ცენტრალურ ნაწილში ნაპოვნი იყო მამაკაცის ჩონჩხი, მის ფეხთით კი ძლიერ მოკუნტული ქალის ჩონჩხი. ორივე მიცვალებული ერთდროულად იყო დაკრძალული. მამაკაცის ჩონჩხთან აღმოჩნდა ოქროს მასიური სასაფეთქლე ჩგოლი, ბრინჯაოსა და სარდიონის მძივები, გიშრის ფართო რგოლი. ძირითადი ინვენტარი ქალის ჩონჩხთან იღო. შესაძლოა, აქ ცოლ-ქმარია დაკრძალული და არ არის გამორიცხული, რომ ცოლი ქმარს ჩაატანეს საფლავში.

აღრეყოღანული კულტურის მატარებელი ტომების წარმომავლობის, მათი ეთნიკური ვინაობის გარკვევა, დადგენა იმისა, თუ ვინ დაიმარხნენ ამ ყორღანებში და რა კავშირში იყვნენ ისინი წინარე ზანის მტკვარ-არაქსის კულტურის მოსახლეობასთან, ჯერ კიდევ ძნელია. არც ისაა მთლად ნათელი, შეიცვალა მოსახლეობის შემადგენლობა, თუ ყორღანული კულტურის გამოჩენას მაინცდამაინც დიდი ეთნიკური გადახალისება არ მოჰყოლია. ზემოთ აღვნიშნა, რომ ახალი მოვლენების შემოსვლას კულტურის საგრძნობი გარდაქმნა არ გამოუწვევია. პირიქით, ისე ჩანს, რომ განაგრძობს არსებობას წინარე ზანის კულტურული ტრადიციები, რაც ეგებ იმის მოწმობა იყოს, რომ მოსახლეობის შემადგენლობაში არ მომხდარა მაინცდამაინც საგრძნობი ცვლილებები. მტკვარ-არაქსის კულტურის მატარებელი ტომების შესახებ სხვადასხვა მოსაზრებებია გამოთქმული. ზოგი ამ კულტურას ინდოევროპულ ტომებს აკუთვნებს [10]. ვარაუდობენ, რომ იგი ძირითადად კავკასიური წარმომავლობის მოსახლეობას აკუთვნის, მათ შორის ქართველურ ტომებს, რომლებსაც ამ დროისათვის ამიერკავკასიის ცენტრალური ნაწილები ეკავათ [112].

ძვ. წ. III ათასწლეულის მეორე ნახევარში აღმოსავლეთ ამიერკავკასიაში ჩრდილოური გავლენები აქტიურდება, რასაც, ალბათ, მოსახლეობის გარკვეული მასის სამხრეთით გადაზიდვები და ადგილობრივ ტომებში გათქვეფა მოჰყვება შედეგად. ახლა ძნელია გარკვევით თქმა, ვინ შეიძლებოდა ყოფილიყვნენ ეს ახალმოსულები. ერთ-ერთი ვაგვრცელებული მოსაზრებაა, რომ ამ დროს კავკასიის ჩრდილოეთით ინდოევროპული ტომები მოსახლეობდნენ [57]. შესაძლოა, რომ სამხრეთით მოძრაობაში ეს ტომებიც იღებდნენ მონაწილეობას. ქართველურ ენებში შენიშნული ინდოევროპული ელემენტები, ეგებ, სწორედ ამის ანარეკლი იყოს. ეს სულაც არ უშლის ზელს ინდოევროპული ტომების პირველსაცხოვრისის კავკასიის სამხრეთით არსებობის ვარაუდს. ფიქრობენ, რომ სწორედ ამ დროს ჩრდილო შავიზღვისპირეთის მიმართულებით ინდოევროპული ტომების მოძრაობის გზა კასპიის ზღვის ჩრდილოეთით გადიოდა [23]. შესაძლოა მათი ერთი ნაწილი დასავლეთ კასპიისპირეთის გზით ამიერკავკასიაში ვრცელდება. არ არის გამორიცხული, რომ ძვ. წ. III ათასწლეულის მეორე ნახევარში აღმოსავლეთ ამიერკავკასიაში ჩრდილოეთიდან შემოჭრილი ტომები ძირითადად ინდოევროპელები იყვნენ.

ადრეული ყორღანული კულტურის დათარიღების საკითხში ჯერ კიდევ ყველაფერი ნათელი არ არის. ზოგადად შეიძლება ითქვას, რომ იგი აღმოსავლეთ ამიერკავკასიაში ძვ. წ. III ათასწლეულის მეორე ნახევარში ვრცელდება, მაგრამ უფრო ზუსტად როდის, რა ეტაპზე გამოჩნდა ეს კულტურა, რამდენ ხანს იგავრძელდა, ჯერჯერობით გარკვევით თქმა ძნელია. როგორც ჩანს, მძიი პირველი გამოჩენა ჯერ კიდევ მტკვარ-არაქსის კულტურის ფინალურ სტადიას ემთხვევა. ზოგიერთ ნაშრომებში მტკვარ-არაქსისა და უადრესი ყორღანებისათვის დამახასიათებელი კერამიკა ერთხანს თითქოს თანაარსებობს. მტკვარ-არაქსის კულტურისათვის მიღებული ზედა თარიღი, მაინცდამაინც, დაშორებული არ უნდა იყოს ყორღანული კულტურის საწყის ეტაპს [71]. სადღეისოდ ადრეული ყორღანებისათვის რადიონახშირბადის მეთოდით მიღებული რამდენიმე თარიღი არსებობს. უადრესი ჯგუფისათვის მხოლოდ მარტყოფის № 4 ყორღანისათვის დადგენილი თარიღები გვაქვს: ამერიკის ლაბორატორიის  $gx-9252:2083 \pm 155$  ძვ. წ., თბილისის უნივერსიტეტის ლაბორატორიის თარიღია— $TB-325:2028 \pm 80$  ძვ. წ., არქეოლოგიის ინსტიტუტის ლენინგრადის ფილიალის ლაბორატორიის— $ME-2198:1690 \pm 40$  ძვ. წ., გერმანიის დემოკრატიული რესპუბლიკის მეცნიერებათა აკადემიის ლაბორატორიის— $BEH-2917:1930 \pm 60$  ძვ. წ. მათი ასაკის საგრძნობ სხვაობას იძლევიან ადრეული ყორღანები, ამიტომ ასაკის მეტ-ნაკლებად ზუსტი განსაზღვრა ჭირს. არსებობს აგრეთვე აზერბაიჯანში გათხრილი უნ-თეფეს ყორღანისათვის მიღებული თარიღი. მართალია, ამ ყორღანისათვის რადიონახშირბადის მეთოდით შედარებით მაღალი თარიღებია— $2539 \pm 120$  და  $2867 \pm 230$ , მაგრამ ფაქტობრივად ამ ყორღანს ძვ. წ. III ათასწლეულის მეორე ნახევარს აკუთვნებს [71]. მარტყოფის უადრეს ყორღანებს, შესაძლოა, დროით რამდენადმე წინ უსწრებენ თრიალ-

თსა და სამგორის ყორღანები, რომლებიც ჯერ კიდევ არ გამოირჩევიან ს- მარხეული ინვენტარის სიუხვით, მარტყოფის ყორღანები კი უფრო მდიდარია, თანაც აქ კერამიკაში ისეთი ნიშნები შეიმჩნევა, რომლითაც ბედენურ ჭურ- ჭელს უახლოვდებიან. ამიტომ იქნებ უტრო მართებული იყოს უადრესი ყორ- ლანების თარიღი ძვ. წ. III ათასწლეულის მეორე ნახევრის შუა ხანებით გა- ნისაზღვროს.

ბედენის საფეხურის ყორღანებისათვის სულ რამდენიმე რადიონახშირბა- დის მეთოდით განსაზღვრული თარიღი გვაქვს. წნორის ერთ-ერთი დიდი ყორ- ლანის ორი თარიღი არსებობს: ერთი ლოსანჯელოსის უნივერსიტეტის ლაბოქ რატორიაში მიღებული— $2170 \pm 30$  და თბილისის უნივერსიტეტის ლაბორატო- რიისა— $2155 \pm 50$  [61]. მარტყოფის ბედენური საფეხურის № 3 ყორღანის თბილისის უნივერსიტეტის ლაბორატორიაში განსაზღვრული თარიღია— $TB-317:1800 \pm 50$  ძვ. წ. ბედენის საფეხური, მესაძლოა, ძვ. წ. III ათასწლეულის ბოლოს მიეკუთვნება და II ათასწლეულის დასაწყის ხანებშიც გადადის.

### ლიტერატურა

1. ტ. აბესაძე, ლიონის წარმოება ამიერკავკასიაში ძვ. წ. III ათასწლეულში, თბ., 1962.
2. თ. გაგოშიძე, ე. ქორიძე, ა. გოგინაიშვილი, შიდა ქართლის არქეოლოგიური ექსპედიციის 1979—81 წლების სავლე მუშაობის ანგარიში, საქართველოს სახელ- წიფო მუზეუმის არქეოლოგიური ექსპედიციები, VIII, თბ., 1986.
3. გ. გობეჯიშვილი, თეორიწყაროს ნასოფლარი, თბ., 1978.
4. გ. გობეჯიშვილი, სტალინირის ნაცარგორა, შიომთხილველი, II, თბ., 1951.
5. გ. გობეჯიშვილი, ბედენის გორასმარხის კულტურა, თბ., 1981.
6. ე. გოგაძე, თრიალეთის ყორღანული კულტურის პერიოდიზაცია და გენეზისი, თბ., 1972.
7. თ. კიკვიძე, ხიზანანთ გორის ადრებრინჯაოს ხანის ნასახლარი, თბ., 1972.
8. თ. კიკვიძე, მიწათმოქმედება და სამიწათმოქმედო კულტი ძველ საქართველოში, თბ., 1976.
9. მ. კინწურაშვილი, მესხეთ-ჯავახეთის ადრელითონის ხანის შემსწავლელი რაზმის 1980—82 წწ. ჩატარებული დაზვერვების ანგარიში (ხელნაწერი).
10. გ. მელიქიშვილი, საქართველოს, კავკასიის და მახლობელი აღმოსავლეთის უძველეს მოსახლეობის საკითხისათვის, თბ., 1965.
11. გ. მინდიაშვილი, მტკვარ-არაქსული სამარხების სოციალური შესწავლისათვის, ხელ- ნაწერი, 1985.
12. გ. მირცხულავე, ს. წიქორიძე, დიდი თბილისის არქეოლოგიური ექსპედიციის ადრებრინჯაოს ხანის რაზმის 1970 წ. მუშაობის ანგარიში (ხელნაწერი).
13. გ. მირცხულავე, სამშვილდე, თბ., 1975.
14. დ. მუსხელიშვილი, გ. ცქიტიშვილი, შიდა ქართლის 1955 წ. დაზვერვითი ექს- პედიციის შედეგები, სიგ. I, თბ., 1960.
15. ს. ნადიმაშვილი, გუდაბერტყა-ცინიაგორა, „ლიახვი“, გორი, 1963; თ. ჯათარაძე, ქართულ ტომთა..., გვ. 101.
16. თ. ორჯონიძე, სამცხე-ჯავახეთი ადრებრინჯაოს ხანაში, თბ., 1983, ტაბ. 28-13.

17. ვ. სადრაძე, თ. ნოზაძე, ბ. მურგანიძე, ადრებრინჯაოს ხანის ძეგლები დიდი მცხეთის შემოგარენიდან ხელნაწერი, 1985.
18. საქართველოს ისტორიის ნარკვევები, I, 1970.
19. საქართველოს არქეოლოგია თბ., 1965.
20. გ. ფხაკაძე, ადრებრინჯაოს ხანის ნასახლარი მეტეხთან, „მაცნე“ № 3, 1967.
21. გ. ფხაკაძე, ქვემო ქართლის ენეოლითი, თბ., 1963.
22. გ. ქავთარაძე, „სამეფო აკლდამების“ სოციოლოგიური ინტერპრეტაციისათვის, „მასალები საქართველოს და კავკასიის არქეოლოგიისათვის“, VII, თბ., 1979.
23. გ. ქავთარაძე, საქართველოს ენეოლით-ბრინჯაოს ხანის არქეოლოგიური კულტურების ქრონოლოგია ახალი მონაცემების შუქზე, თბ., 1981.
24. ქართული საბჭოთა ენციკლოპედია, ტ. III.
25. ო. დამბაშიძე, თ. ტატიშვილი, ვარძიის მუზეუმ-ნაკრძალის მიერ 1955 წ. ჩატარებული არქეოლოგიური დაზვერვის ანგარიში, ხელნაწერი.
26. ო. დამბაშიძე, თ. ტატიშვილი, მასალები თორის წინაფეოდალური ხანის ისტორიული გეოგრაფიისათვის, სივ. VI, 1982.
27. ლ. ლლონტი, მტკვარ-არაქსის კულტურის დასახლება, საკანდიდატო დისერტაცია, თბ., 1970.
28. ლ. ლლონტი, გ. ნემსაძე, ა. ჭავჭავიძე, ქარელის რაიონში, ბერიკლდეებზე 1979—81 წწ. ჩატარებული მუშაობის ანგარიში. საქართველოს სახელმწიფო.
29. ლ. ლლონტი, გ. ნემსაძე, ალ. ჭავჭავიძე, ქარელის რაიონში, ბერიკლდეებზე 1979—1981 წლებში ჩატარებული მუშაობის ანგარიში, საქართველოს სახელმწიფო მუზეუმის არქეოლოგიური ექსპედიციის ანგარიში, VIII თბ., 1986.
30. შ. ლლონტი, არაგვის ხეობა ადრებრინჯაოს ხანაში, ხელნაწერი, 1985.
31. ზ. შატბერაშვილი, გ. ცქიტიშვილი, კასპის რაიონის არქეოლოგიური ექსპედიციის ძირითადი შედეგები, საველე არქეოლოგიური კვლევა-ძიება 1972 წ., თბ., 1973.
32. გ. ცქიტიშვილი და სხვ. კასპის და გორის რაიონების არქეოლოგიური ექსპედიციის შედეგები, საველე არქეოლოგიური კვლევა-ძიება 1973 წ., თბ., 1974.
33. ტ. ჩუბინიშვილი, ამირანის გორა, თბ., 1963.
34. ტ. ჩუბინიშვილი, მტკვრისა და არაქსის ორმდინარეთის უძველესი კულტურა, თბ., 1966.
35. ლ. კილაშვილი, ნაქალაქარი ურბნისი, თბ., 1964.
36. ალ. ჭავჭავიძე, ლ. ლლონტი, ურბნისი I, თბ., 1962.
37. ივ. ჭავჭავიძის დაბადების 100 წლისთავისადმი მიძღვნილი საიუბილეო კრებული; თბ., 1976.
38. ივ. ჭავჭავიძე, საქართველოს ეკონომიკური ისტორია. წიგნი I, თბ., 1930.
39. ო. ჭაფარიძე, ი. კიკვიძე, გ. ავალიშვილი, ა. წერეთელი, კახეთის (მარტყოფის) არქეოლოგიური ექსპედიციის 1978—1979 წწ. მუშაობის ანგარიში, „საქართველოს სახელმწიფო მუზეუმის არქეოლოგიური ექსპედიციები“, ტ. VII, თბ., 1980.
40. ო. ჭაფარიძე, გ. ავალიშვილი, ა. წერეთელი, კახეთის (მარტყოფის) არქეოლოგიური ექსპედიციის 1980—1981 წლების მუშაობის ანგარიში, საქართველოს სახელმწიფო მუზეუმის არქეოლოგიური ექსპედიციის ანგარიშებში, VIII, თბ., 1986.
41. ო. ჭაფარიძე, ქართული ტომების ისტორიისათვის ლითონის წარმოების ადრეულ საფეხურზე. თბ., 1961.
42. ო. ჭაფარიძე, ქართველ ტომთა ეთნიკური ისტორიის საკითხისათვის, თბ., 1976.
43. ო. ჭაფარიძე, ი. კიკვიძე, გ. ავალიშვილი, ა. წერეთელი, მესხეთ-ჩავხეთის არქეოლოგიური ექსპედიციის მუშაობის შედეგები, თბ., 1981, გვ. 15.
44. ო. ჭაფარიძე, არქეოლოგიური გათხრები თრიალეთში 1957—1958 წწ. თბ., 1960.



45. თ. ჭაფარიძე, ბრინჯაოს ხანის ყორღანები, „ქვემო ქართლის არქეოლოგიური ექსპედიციის შედეგები“ (1965—1971 წწ.)“ თბ., 1975.
46. თ. ჭაფარიძე, ტ. ჩუბინიშვილი, ახლად აღმოჩენილი ენეოლითური და ბრინჯაოს ხანის კულტურული კერა ქართლში, სსმპ, XV, 1948 წ.
47. თ. ჭაფარიძე, მტკვარ-არაქსის კულტურის წარმომავლობის საკითხისათვის. ივ. ჯავახიშვილის დაბადების 100 წლისთავისადმი მიძღვნილი საიუბილეო კრებული, თბ., 1976.
48. Абибулаев О. А., Раскопки холма Кюльтепе близ Нахичевана в 1955 г. МИА, № 67, М.—Л., 1959, табл. XXXI.
49. Апаყдзе А. М., и др. Мцхетская экспедиция в 1980 г. ПАИ в 1980 г. Тб., 1982.
50. Атлас Грузинской ССР. Тбилиси—Москва, 1964.
51. Брегадзе Н. А., Очерки по агротнографии Грузии, Тб., 1982 г.
52. М. Г. Гаджиев, Северо-Восточный Кавказ как географическая и этнокультурная область. «Древние культуры Северо-Восточного Кавказа», Махачкала, 1985.
53. М. Г. Гаджиев, Кореневский С. И., Металл великентской катакомбы, «Древние промыслы, ремесло и торговля в Дагестане», Махачкала, 1984.
54. Гаджиев М. Г., Древнее земледелие и скотоводство в горном Дагестане. В кн.: «Северный Кавказ в древности и в средние века». М., 1980.
55. Гамбашидзе О. С., Квижинадзе К. Д., Орджоникидзе А. З., Отчет работы Месхет-Джавахетской археологической экспедиции, ПАИ в 1977 г., Тб., 1980.
56. Гамбашидзе О. С., Квижинадзе К. Д., Работы Месхет-Джавахетской Экспедиции, ПАИ в 1978 г. Тб., 1981.
57. Гамкрелидзе Т. В., Иванов Вяч. Вс., Индоевропейский язык и индоевропейцы, Тб., 1984.
58. Глонти М. Г., Памятники Арагвского ущелья раннебронзовой эпохи, Душетская научная конференция, Тб., 1984.
59. Глонти Л. и др. Некоторые итоги полевых работ 1964 г. Урбнисской и Квирильской археологических экспедиций. ВГМГ, XXV-B, Тб., 1968.
60. Гуммель Я. И., Археологическая разведка на Килик-Даге. Изв. Аз. Фан. СССР, 1939, № 2.
61. Дедабришвили Ш. М., Курганы Алазанской долины, Тб., 1979.
62. Дедабришвили Ш. М., Памятники эпохи ранней и средней бронзы, ТКАЭ, т. I, Тб., 1972.
63. Дедабришвили Ш. М., Предварительный отчет разведочных работ Месхет-Джавахетской экспедиции, аннотация докладов, Тб., 1963.
64. Джавахишвили А. И., Строительное дело и архитектура Южного Кавказа V—III т. до н. э. Тб., 1947.
65. Джавахишвили А. И. Строительное дело и архитектура поселений Южного Кавказа V—III тыс. до н. э., Тб., 1973.
66. Джанелидзе Ч. П. Палеогеография Грузии в голоцене, Тб., 1980.
67. Джапаридзе Н. О.. Художественное ремесло в Древней Грузии.
68. Джапаридзе О. М. Эпоха ранней бронзы в Закавказье. «Кавказ и Средиземноморье», Тб., 1980.
69. Жоржикашвили Л., Гогадзе Э., Памятники Тrialeti эпохи ранней и средней бронзы, Тб., 1974.

70. Иессен А. А., Кавказ и Древний Восток в IV и III тыс. до н. э. КСИА, №93, М., 1963.
71. Иессен А. А., Раскопки большого кургана в урочище Уч-Тепе, Труды Азербайджанской экспедиции, МИА, 125, М.—Л., 1965.
72. Джапаридзе О. М., Культура раннеземледельческих племен на территории Грузии, VII междунаро. конгресс археологов и этнографов. М., 1964.
73. Каландадзе К. С., Древнейшее поселение в Абастумани, ПАИ в 1972, Тб., 1973.
74. Катович В. Г., К вопросу о древнем земледелии в скотоводстве в горном Дагестане. «Ученые записки, Институт истории языка и литературы Дагестанского фил. АН СССР», т. IX, Махачкала, 1961.
75. Катович В. М., Верхнегунибское поселение, «памятники эпохи бронзы Дагестана», Махачкала, 1965.
76. Куфтин Б. А., К вопросу о древнейших корнях грузинской культуры на Кавказе, ВГМГ XII, В. Тбилиси, 1944.
77. Куфтин Б. А., Археологическая маршрутная экспедиция 1945 г. в Юго-Осетию и Имеретию, Тб., 1963.
78. Куфтин Б. А., Археологические раскопки 1947 года в Цалкинском районе, Тбилиси, 1948.
79. Куфтин Б. А., Археологические раскопки в Триалети, I, Тб., 1941.
80. Куфтин Б. А., Археологические раскопки в Триалети, Тб., 1947.
81. Кушнарера К. Х., Чубинишвили Т. Н., Древние культуры Южного Кавказа, Л., 1970.
82. Кушнарера К. Х., Чубинишвили Т. Н., Историческое значение Южного Кавказа в III тыс. 1963, СА, № 3.
83. Лемлеин Г. Г., Техника сверления каменных бус из раскопок на Кавказе. КСИИМК, 18, 1947.
84. Любин В. П., ცხვბ. ბჰბბბბბ,
85. Марковни В. Н., Новый памятник эпохи бронзы в Горной Чечне, «Древности Чечено-Ингушетии», М., 1963.
86. Массон В. М., От возникновения земледелия до сложения раннеклассового общества (этапы культурного и хозяйственного развития по материалам Азиатского материка). Доклады и сообщения археологов СССР. VII международный конгресс доисториков и протосториков, М., 1966.
87. Массон В. М., Экономика и социальный строй древних обществ, Л., 1976.
88. Махмудов Ф. А., Мунчаев Р. М., Нариманов И. Г., О древнейшей металлургии Кавказа. СА, № 4, М., 1968.
89. Мерперт Н. Я. Из истории древнейших племен. «Проблема археологии Евразии и Северной Америки», М., 1977.
90. Мнидншвили Г. М. Археологическая экспедиция в сел. Хелтубани (Горийский р-н). «Полевые археологические исследования в 1981 году». Тб., 1984.
91. Мирцхулава Г. И., Гобеджишвили Г. Г., Итоги работ Грмахевской археологической экспедиции. ПАИ в 1976 г. Тб., 1979.
92. Мирцхулава Г. И. и др. Археологическая разведка Ашурнанской долины, ПАИ в 1977 г., 1980.
93. Мунчаев Р. М., Древнейшая культура Северо-Восточного Кавказа, МИА, 100, 1961.

94. Мунчаев Р. М., Кавказ на заре бронзового века, М., 1965.
95. Мунчаев Р. М., Погребальные комплексы с сосудами на ножках из Батумских курганов эпохи бронзы. «Новое в археологии Кавказа». М., 1986.
96. Надимашвили С. И., Памятники эпохи энеолита внутренней Картли и Юго-Осетии по итогам работ Горийского Гос. историко-этнографического музея. Тезисы доклада, прочитанного 5.V.1955 на заседании Сектора Средней Азии и Кавказа ИА АН СССР.
97. Нечитайло А., Верхнее Прикубанье в бронзовом веке. Киев, 1978.
98. Николаева И. А., Сафронов В. А., Курганный могильник эпохи бронзы у с. Дзуарикау. «Проблемы археологии Северной Осетии», Орджоникидзе, 1980.
99. Нуцубидзе А. А., Памятники эпохи бронзы и железа в Шида Картли, ხელნაწერი, ტაბ. VI.
100. Нуцубидзе А. А., Археологические раскопки в селе Абано. «საქართველოს არქეოლოგიის საკონხები», 1978.
101. Пиотровский Б. Б., Археология Закавказья, Л., 1949.
102. Пиотровский Б. Б., Развитие скотоводства в древнейшем Закавказье. «Советская археология», XXIII, 1955.
103. Пиотровский Б. Б., Основные этапы древнейшего земледелия в Армении. «Историко-филологический журнал», № 3—4, Ереван, 1961.
104. Пицхелаури К. Н., Исследования Кахетинской археологической экспедиции. «Полевые археологические исследования в 1980 г.», Тб., 1982.
105. Попова Т. Б., Дольмены станицы Новосвободной, М., 1963.
106. Пхакадзе Г. Г., Археологические исследования в с. Кода, на территории строительства птицефермы, «Археологические исследования на новостройках ГССР», Тб., 1976.
107. Пхакадзе Г. Г., Археологические раскопки в с. Кода.
108. Пхакадзе Г. Г., Орджоникидзе А. З., Работы в Абастумани, А. О. 1977. М., 1978.
109. Пхакадзе Г. Г., Каландадзе К. С., Орджоникидзе А. З., Результаты работ Абастуманской экспедиции, ПАИ в 1980 г., Тб., 1982.
110. Сардарян С., Первобытное общество в Армении. Ер., 1967.
111. Техов Б. В., Очерки древней истории и археологии Юго-Осетии, Тб., 1971. 1971.
112. Формозов А. А., Проблема этнокультурной истории каменного века на территории Европейской части СССР, М., 1977.
113. Хандзяни Э. В., Культура Армянского нагорья в III тыс. до н. э. Ер., 1967, табл. VIII, 2.
114. Хачатрян Т., Древняя культура Ширака. Ер., 1975.
115. Цитланадзе Л., Мирцхулава И., Менабде М., Кигурадзе Т., Итоги археологических исследований «Мчадиджварис гора», ПАИ в 1977 г., Тбилиси, 1980.
116. Цитланадзе Л. и др. Археологические исследования в долине р. Нарожва, ПАИ в 1974 г., Тбилиси, 1976.
117. Цитланадзе Л., Кигурадзе Т., Менабде М., Мирцхулава И., Раскопки населенного холма в с. Мчадиджвари. «Полевые археологические исследования в 1976 г.», Тбилиси, 1979.

118. Цицишвили А. Л., Костные остатки животных с поселения «ИЛТО». «Труды Кахетской археологической экспедиции» I. Тбилиси, 1969.
119. Чубинишвили Т. Н., К древней истории Южного Кавказа. Тб., 1971.
120. Чубинишвили Т. Н., Гатишвили Т. И., Гамбашидзе О. С. Археологические разведки в южных районах Грузии в 1953—55 гг., СА № 4, 1957.
121. Чубинишвили Т. Н., и др., Итоги полевой работы Квемо-Картлийской археологической экспедиции, ПАИ в 1974 г., Тбилиси, 1976.
122. Шамладзе В. М., Хозяйственно-культурные и социально-экономические проблемы скотоводства Грузии (историко-этнографическое исследование), Тбилиси, 1979.
123. O s t e n , H. H. the Aljshar Hüyük, I, V. Esln. Tepe Sik Excavations, 1970 Ankara, 1972.

### § 3. აღრებრინჯაოს ხანის ძებლობი აღმოსავლეთ საპართველიონი

#### თეთრი წყაროს ნასოფლარი (ტაბ. LXIII<sup>2,3</sup>)

თეთრი წყაროს ნასოფლარი მდებარეობს რაიონული ცენტრიდან 5 კმ დაშორებით, დასავლეთით, ბედენისაყენ მიმავალი გზის მარცხნივ. ეს ტერიტორია ფოთლოვანი ტყის მასივით არის დაფარული. ნასოფლარის მთელი ფართობი საბოლოოდ დაზუსტებული არ არის. არაზუსტი მონაცემებით, ის ვრცელდება აღმოსავლეთიდან დასავლეთის მიმართულებით 150 მეტრის მანძილზე, ხოლო ჩრდილოეთიდან სამხრეთისაკენ, სულ ცოტა 100 მეტრზე მაინც, დასავლეთითა და აღმოსავლეთით თითქოს ბუნებრივ ზღუდეებად ჩამოუდის მწვანე ხეები, რომელთაც კლდის მასივში გაუჭრიათ ღრმა კალაპოტი. აღმოსავლეთით, 1,5 კმ დაშორებით, მდებარეობს შედარებით უფრო წყალუბვი ქივქავას ხევი.

თეთრი წყაროს ნასოფლარის სიმაღლე ზღვის დონიდან 1300 მეტრია. აქ მეურნეობისათვის კარგი პირობებია. ნასოფლარი გარშემორტყმულია სახნავ-სათესად, საძოვრად და სათიბად სავარგული მიწებებით. ხრამის ქალებზე უამრავია კაყის ღოდები, უხვადაა საქურქლე თიხაც. დასავლეთიდან თეთრა წყაროს რაიონს ეკვრის თრიალეთის დიდი ზეგანი, რომელიც მდიდარია ობსიდიანის გამოსავლებით. ეს ბუნებრივი პირობები, უეჭველია, ხელს უწყობდა მოსახლეობის მეურნეობისა და კულტურის განვითარებას.

თეთრი წყაროს ნასოფლარის არქეოლოგიური ძეგლებისათვის პირველად ყურადღება მიუქცევია საქართველოს მეცნიერებათა აკადემიის ივ. ჯავახიშვილის სახელობის ისტორიის, არქეოლოგიისა და ეთნოგრაფიის ინსტიტუტის ისტორიულ-არქეოლოგიურ ექსპედიციას 1952 წელს, აკად. ნ. ბერძენიშვილის მეთაურობით. 1956 წელს ამ ძეგლების შესწავლა დაევალი იმავე ინსტიტუტის ბრინჯაოს ხანის თეთრი წყაროს არქეოლოგიურ ექსპედიციას გ. გომბეჯიშვილის ხელმძღვანელობით.

ნასოფლარზე გამოვლენილ იქნა რამდენიმე ნაგებობის ნაშთი. ექსპედიციამ თეთრი წყაროს ნასოფლარის ტერიტორიაზე, ადგილ „სოფიოსეულზე“, გათხარა აღრებირინჯაოს ხანის გორასამარხი, რომლის ქვაყრილი მოსახლეობამ გამოიყენა საშენებლო მასალად. ქვაყრილის ქვეშ აღმოჩნდა ქვით ნაგები, ორგანოფილებიანი დასაკრძალავი კამერა, სამწუხაროდ, გაძარცული. კამერაში აღმოჩნდა შავპირილა, ვარჯისფერსარჩულიანი თიხის ჭურჭლის ნატეხები, სპალენძის მცირე ღერაკი და დანახშირებული წაბლი. სამარხის ირგვლივ, ვრცელ პოედანზე, ყრილის აღების შემდეგ დარჩა კულტურული ნაშთებით გაჯერებული შავი მიწა და წაგრძელებული ოთხკუთხა მოყვანილობის მონრდული ნაგებობის დიდი ლოდებით ამოყვანილი საძირკველი. ნაგებობა მიმართულია ჩრდილოეთიდან სამხრეთისაკენ. საძირკველი დევს კლდოვან მასივზე და შემორჩენილია 0,4 მეტრის სიმაღლეზე. მისი სისქე 0,8 მეტრია. შენობის სიგრძე 10 მეტრია, ხოლო სიგანე—5 მეტრი. კარი სამხრეთის მხრიდან აქვს. იატაკი თიხალესილია და გამოუწყავი. შენობის შიგნით აღმოჩნდა ცოტაოდენი თიხის შელესილობის ნატეხები ხის ანაბეჭდებით.

ნაგებობის შუა ნაწილში იყო დიდი რაოდენობით ნახშირი და ნაცარი. იატაკზე აღმოჩნდა თიხის ჭურჭლის ნატეხები, ობსიდიანისა და კაჟის უყუნწო ფოთლისებური ისრისწვერები, ნამგლის ჩასართი, ბახალტის ზელსაფქვავი, რიყის ქვის ხელკვერი და სხვ., შენობის ჩრდილო-აღმოსავლეთ კუთხეში—კაჟისა და ობსიდიანის აურაცხელი ანატკეცი. სავარაუდოა, რომ საცხოვრებელი ნაგებობის ჩრდილო-აღმოსავლეთი კუთხე ეთმობოდა ქვის იარაღის სახელოსნოს.

მეორე ნაგებობა აღმოჩნდა პირველის ჩრდილო-დასავლეთით, 4 მ-ის დაშორებით. იგი, რომლის საძირკველი 30 სმ-ის სიმაღლეზეა შემორჩენილი, წრიული მოყვანილობისაა. კედლები ამოყვანილია ნაგლეჯი ქვების ორბირი წყობით. კედლის სისქეა 0,7—0,8 მ. შიდა დიამეტრი 5,8 მეტრამდე აღწევს. შესასვლელი, პირველის მსგავსად, ამასაც სამხრეთის მხრიდან აქვს. ქვის მშრალი წყობა დაფუძნებულია თიხატკეპნილ და გამომწვარ სქელ იატაკზე, რომლის ქვეშ გამოვლენილია ორი, წრიული ქვაფენილი. იატაკი კედლის გარეთ გადის და საფიქრებელია, რომ ის რომელიღაც ძველ ნაგებობას ეკუთვნოდა, შემდგომ კი მრგვალი ნაგებობისათვის გამოუყენებიათ. მართლაც, აღმოსავლეთ მხარეს მრგვალი ნაგებობის ქვის საძირკვლის ქვეშ აღმოჩნდა იატაკში ჩასმული კერა.

აღწერილ ნაგებობებთან შედარებით, ყველაზე უკეთ შემორჩენა დიდი ფარები, რომელიც ნასოფლარის დასავლეთით მდებარეობს. 2 მ სისქისა და 1 მ სიმაღლის კედლები ამოყვანილია დაუმუშავებელი დიდი ლოდებით. მათ შორის სიციარიელე შევსებულია ნაშალი ქვებით. სამხრეთ-დასავლეთით ერთი მეტრის სიფართოს კარი აქვს, ფარების ფართობი 130 მ<sup>2</sup> უდრის. კარის ორივე მხარეს შენობაზე მოდგმულია თითო პატარა სათავსო, ალბათ, ჩვილი პირუტყვის შესარეკად განკუთვნილი.

ნასოფლარზე გამოიყოფა ორი კულტურული ფენა: ქვედა ა და ზედა ბ. მათ შორის სტერილური ფენა არ აღმოჩნდა. თიხატკეპნილი იატაკის დონეებზე ერთმანეთზე გადადიოდა და მხოლოდ მცირე მონაკვეთზე შემორჩა უძრავად. საერთოდ, მთელი ფართობი ძლიერ დაზიანებულია ჯორასამარხის ქვაყრილის აგებისას.

თეთრიწყაროს ნასოფლარი მტკვარ-არაქსის კულტურის დროინდელი დიდი დასახლებაა, რომლის ზოგიერთ ნაწილში შემონახული იყო კულტურული ფენების თავდაპირველი განლაგება. ამის გამო შესაძლებელი გახდა ერთიანი კულტურის განვითარების სხვადასხვა საფეხურთა თანმიმდევრობის სურათის დადგენა. დადასტურდა, რომ ღია ფერის ჭურჭელი ჩნდება სოფლის ცხოვრების უძველეს საფეხურზე (ა ფენა), ხოლო ხმარებაში ყოფილა ბ ფენის დროსაც აქ პირველად გაჩენილ შავზედაპირიან კერამიკასთან ერთად. სტრატოგრაფიულად დამოწმდა, რომ ა ფენის შავპირილა კერამიკა მტკვარ-არაქსის კულტურის განვითარების შუა და მოგვიანო საფეხურთა ნაყოფია, მაშინ, როდესაც ნარინჯისა და ვარდისფერი რბილკედლიანი ჭურჭლეული წინ უძღოდა შავპირილას (ა ფენა) და შემდეგ მასთან თანაარსებობდა. სხვა მონაბოგრების გათვალისწინებით გაირკვა, რომ რბილკეციანი კერამიკის დამზადების წესმა ამიერკავკასიიდან ადრე შეაღწია ჩრდილო კავკასიაშიც, სადაც ის შემოინახა გვიანდელ ხანამდე (მაიკოპის კულტურა—XXX ძვ. წ. III ათასწლეულის შუა ხანები).

ნასოფლარზე მოპოვებული არქეოლოგიური მასალა მიუთითებს, რომ აქ მოსახლენი ბინადარი მიწათმოქმედი-მესაქონლე ტომები არიან; მნიშვნელოვან როლს ასრულებს მათ ცხოვრებაში აგრეთვე მონადირეობა. მიწათმოქმედებაზე მიუთითებს ნამგლისპირები, ხელსაფქვაკვები, როდინები, დიდი ზომის ჭურჭელი და აღმოჩენილი რბილი ხორბალი. მესაქონლეობის მაუწყებელია შინაურ ცხოველთა ძვლები და ფარები. ბინადარი ცხოვრების საბუთია ქვისა და თიხალესილი ხის ნაგებობები.

მოპოვებული არქეოლოგიური მასალა ინახება თეთრი წყაროს მხარეთმცოდნეობის მუზეუმში.

#### ბიბლიოგრაფია

1. გ. გ. ბ. ე. ი. შ. ვ. ი. ლ. ი., თეთრიწყაროს არქეოლოგიური ექსპედიციის 1956—1958 წწ. ანგარიშები (ხელნაწერი).
2. მ. ი. ს. ი. ვ. ე., თეთრი წყაროს არქეოლოგიური ექსპედიციის 1957 წ. ჩატარებული მუშაობის ანგარიში. სამეცნიერო სესია, მოხსენებების თეზისები, თბ., 1959, გვ. 9—10.
3. მ. ი. ს. ი. ვ. ე., თეთრიწყაროს ნასოფლარი, თბ., 1978.
4. ლ. ს. ა. ხ. ა. რ. ვ. ა., თეთრიწყაროს ენეოლითური ნასოფლარის IV უბნის გათხრის შედეგებზე, სამეცნიერო სესია, მოხსენებების თეზისები, თბ., 1959, გვ. 10.

საქართველოს მეცნიერებათა აკადემიის ივ. ჯავახიშვილის სახ. ისტორიის, არქეოლოგიისა და ეთნოგრაფიის ინსტიტუტის თეთრი წყაროს რაიონში, სოფ. სამშვილდის მახლობლად, შესწავლილ იქნა ადრეული ლითონის ხანის ვრცელი სამაროვანი და ნასახლარი. სამაროვანი მდებარეობს სამშვილდიდან დაღეთისაკენ მიმავალ გზაზე, სამშვილდიდან 1,5 კმ დაშორებით. აქ ტრაქტორმა შემთხვევით დაანგრია ერთი სამარხი, რომლის რამდენიმე თიხის კუთრკელი თეთრი წყაროს მხარეთმცოდნეობის მუზეუმს ჩააბარეს.

სამაროვნის ტერიტორიაზე, რომლის ფართობია 7200 მ<sup>2</sup>, შესწავლილია ადრებრინჯაოს ხანის 36 სამარხი. მიმდებარე ფართობის დაზვერვისას კარკანალის მთის სამხრეთ კალთაზე, რომელიც სამაროვნიდან 500—600 მ არის დაშორებული, აკრეფილი არქეოლოგიური მასალა მიგვანიშნებდა სამაროვნის თანადროული ნასახლარის არსებობას, რაც საძიებო თხრილებით დადასტურდა.

სოფელს ზელსაყრელი გეოგრაფიული მდებარეობა ჰქონია. იგი მთის სამხრეთ კალთის 6 ტერასაზეა გადაშლილი, ზოლო დასავლეთის მხრიდან ასევე მთით არის შემოზღუდული. წყაროს წყლებით ჟზრუნველყოფილი სოფლის წინ გადაშლილია ინტენსიური მიწათმოქმედებისათვის გამოსადევი ფართობი, რომელიც მდ. ხრამის საკმაოდ დრმა ზეობით მთავრდება.

გათხრების შედეგად გამოვლენილ იქნა ნაგებობათა კომპლექსი — სამი, ნახევარწრიული ნაგებობის ქვის საძირკველი. კედლები კონცენტრულად იყო განლაგებული. აღმოსავლეთისა და დასავლეთის მხრიდან მიშენებული ჰქონდათ ოთხკუთხა ნაგებობები. მთელი კომპლექსი მიდგმული იყო ქვის კედელს, რომლის სიგრძეა თითქმის 150 მ. დიდი რაოდენობით ხის წულუნაბეჭდიანი თიხის შელესილობის ნატეხები გვაფიქრებინებს, რომ კედლის საძირკველი ქვისა იყო, ზოლო კედლის ზედა ნაწილი თიხით შელესილი ხის კონსტრუქცია ჟუნდა ყოფილიყო. პირველი ნახევარწრიული კედლის სიგრძეა ქორდაზე 7,5 მ, მკორისა—5,4 მ, ზოლო მესამისა—4 მეტრი. აღწერილი კომპლექსიდან აღმოსავლეთით გამოიკვეთა კიდევ ერთი ოთხკუთხა მოყვანილობის, კუთხეებმომრგვალებული მოგრძო სათავსო, რომლის სიგრძეა 8,3 მ, ზოლო სიგანე—3,3 მ. მის სამხრეთ კედელში ჩასმულია 2,2 მ-ის დიამეტრის მრგვალი სათავსო, რომლის ფახსნილი მხარე—„შესასვლელი“, მიმართულია სამხრეთისაკენ და 0,8 მ სიგანისაა. ბოლოს, ამ უკანასკნელის სამხრეთ-აღმოსავლეთით აღმოჩნდა კიდევ ერთი სათავსო, ნალისებური მოყვანილობისა. მისი ჩრდილოეთი კედელი მცირედ შორკალულია და უფრო სწორ, სამხრეთის კედელს ჟურთდება. სათავსოს გახსნილი მხარე მიმართულია დასავლეთისაკენ. სიგრძეა 10 მ, ზოლო გახსნილი მხარის სიგანე—5,1 მ. აქაც შემორჩენილია კედლის მხოლოდ საძირკველი და დიდი რაოდენობით საარლასტისანაბეჭდიანი თიხის შელესილობის ნატეხებო. ამ ნაგებობებში რამდენიმე ადგილას აღმოჩნდა თიხით გალესილი და მცირედ გამოშვარი იატაკი. სამწუხაროდ, ეს ფრაგმენტები იმდენად მცირე იყო,

რომ ვერ დადგინდა, იყო ეს მთლიანად გალესილი თიხის იატაკი თუ თიხის ოთხკუთხა ფილებით მოგებული, როგორც ეს დამოწმდა ნახევარწრიულ ნაგებობებში.

ნასახლარზე დამოწმებული იქნა ორი კულტურული ფენა: ისინი ერთმანეთისაგან გამოყოფილია 15—20 სმ სისქის ე. წ. შუა ფენით, რომელიც როგორც ზედა, ისევე ქვედა ფენისათვის დამახასიათებელ მასალებს შეიცავდა, პირველ (ქვედა) ფენაში ნაგებობათა კედლები სრულიად დანგრეული იყო. აღმოჩნდა თიხატყეპნილი იატაკი, რომელზედაც იყო ზედა (მეორე) ფენის ნაგებობის ქვის საძირკველი. ამ იატაკის ღონეზე აღმოჩნდა მოზრდილი ორმოს პირი. ორმოს თავსე იყო ნაცრითა და თიხის ჭურჭლით თუ მათი ნამტვრევებით.

ნასახლარზე ძირითადად კერამიკული მასალაა მოპოვებული. ზედა და ქვედა ფენების ქვის მასალა გამოყენების კვალს მქონე ობსიდიანის უფორმო ანატექცებია. თუმცა ქვედა ფენაში გვხვდება რეტულშირებულებიც.

ნასახლარის ზედა ფენისა და სამაროვანის კერამიკა ზუსტად ერთნაირია და სავარაუდოა, რომ სამაროვანი ნასოფლარის მეორე ფენის მოსახლეთა კუთვნილებაა. ქვედა ფენაში ბატონობს ღია ფერის კერამიკა. თიხაში შერეულა ქვიშა, კვარცი, შამოტი და ხშირ შემთხვევაში მცენარეული მინარევი. უმეტესად გარედან და ჩშირად შიგნიდანაც თიხის ჭურჭლეული დაფარული ანგობით და გაპრიალებულია.

პირველი და მეორე ფენის კერამიკას განსხვავებასთან ერთად ბევრი საერთო აქვთ ერთმანეთთან—ეს არის მსგავსება როგორც ფორმებში, ასევე ტექნოლოგიაში.

მეორე ფენის კერამიკა ასევე ხელით არის ნამქრწი. თიხაში ურევია ქვიშა, კვარცი, დანაყილი ობსიდიანი. კეცი ორ და ხშირად სამფენიანია. ჭურჭლის ზედაპირი მონაცრისფრო-მოყავისფროა, ღია და მუქი ლაქებით, მცირე რაოდენობით არის შავი და ღია ფერის კერამიკა. ჭურჭლის ზედაპირი, როგორც ეს, გაპრიალებულია და ხშირად შიგნიდან და გარედან შეღებილია წითელა, იშვიათად ყავისფერი საღებავით. ჭურჭლის შემკობა ნაირგვარია: ცალკეულა თუ წყვილად განლაგებული რელიეფური კოპები, რელიეფური ხაზები თუ ნახევარმთვარისებური მინამქრწები. ხშირია სწორი თუ უნაგირისებური შვერილები, ამოკაწოული ორნამენტი დატანილია ძირითადად ჭურჭლის მხრებზე და წარმოდგენილია წყვილი ტეხილი ხაზით, რომელშიც ხშირად პატარა ფოსონები ჩამქდარი.

### სამაროვანი (ტაბ. LXVII—6—8)

სამაროვანი მცირედ დაქანებულ ფერდობზეა შეფენილი ოთხმწკრივად. ჩანს, თავის დროზე აქ მეხუთე მწკრივიც უნდა ყოფილიყო, რომელიც გზის მშენებლობის დროს დაუნგრევიათ. ქვის დიდი, ჟებეშად დამუშავებული ლოდებით შეკრული და გადახურული სამარხები მოგვჩვენებს ოთხკუთხა (საშუალოდ



2,5X1, 5 მ), თუმცა აღმოჩნდა ბავშვის ორი მრგვალი სამარხი. სამარხები დაპზრობილია აღმოსავლეთიდან დასავლეთისაკენ ან სამხრეთიდან ჩრდილოეთისაკენ მცირე გადახრებით. მათი გრძივი კედლები, შევიწროებული პირველ შემთხვევაში აღმოსავლეთ, ხოლო მეორე შემთხვევაში სამხრეთ ნაწილში, ვიწროვდება და ქმნის შესასვლელს. დაახლოებით 0,6 მ-ის სიგანისას, რომელიც ქვის კარით არის ჩაკეტილი. სამარხთა დიდი უმრავლესობა კოლექტიურია. მიცვალებულს აკლდამაში ათავსებდნენ თავით შესასვლელისაკენ, მარჯვენა ან მარცხენა გვერდზე, ხელფეხმოკრუნჩხულს. თიხის კურკელსა და საქონლის ზორცს აწყობდნენ თავთან; აღრე აქ დაკრძალულთა ძვლები და ინვენტარი მიცვალებულის ფერხით არის მიხვეტილი.

სამაროვანზე მოპოვებულია ძირითადად თიხის კურკელი, რაც მოყვანილობისა და დანიშნულების მიხედვით ხუთ ჯგუფად შეიძლება დაიყოს: 1. ბუდეები; 2. სასმისები; 3. თუნგულები; 4. ჭამები; 5. ქოთნები.

სამაროვნის კერამიკა, როგორც აღნიშნული იყო, ფორმით, კეცითა და შეწყულობით ნასახლარის მეორე ფენის კერამიკის მსგავსია, მხოლოდ უფრო მრავალფეროვანი. გვხვდება ფრინველთა თუ ცხოველთა რელიეფური გამოსახულება, ხოლო სამი კურკელს ფსკერზე ფანჯარასავით ჩასმულია ობსიდიანის ნატეხი. როგორც მკვლევარები ფიქრობენ, სარკმლიან კურკელს საკულტურა დანიშნულება უნდა ჰქონდეს.

ქვსაგან დამზადებული ნივთები სამაროვანზე ცოტაა და ძირითადად წარმოდგენილია კაქისა და ობსიდიანის ისრისპირებით. ეს არის ყუნწიანი, ზოგჯერ ერთედაშვებული, ორმხრივ მცოცავი რეტუშით დამუშავებული, რომლისეზურპირიანი იარაღები. სულ 7 ცალი. საინტერესოა ფორმით გამოირჩევა № 1 ისრისპირი, რომელიც ზომითაც დიდია სხვა დანარჩენებზე (სიგრძე 7,4 სმ, მხრებზე სიგანე 3,3 სმ). მის დასამზადებლად გამოყენებულია რქეულას მასური ანატეცი. პირს აქვს წაგრძელებული სამკუთხედის მოყვანილობა, ფრთები ოდნავ დაშვებულია და თევზისბოლოსებური ყუნწით მთავრდება. ეს ფორმა მტკვარ-არაქსის კულტურის სფეროში იშვიათია; მსგავსი ისრის თუ შუბისპირი აღმოჩნდა თეთრიწყაროს ნასოფლარზე. სამაროვანზე აღმოჩენილია ერთი ქვისა და ორ ათეულზე მეტი ძვლის კვირისტავი.

ლითონის სულ 5 ნივთია მოპოვებული: ორი ერთნახევარხვიანი სასაფეთქლე რკალი, ორი ზამბარისებური ხვია და ერთი რქისებრ თავებდახვეული საკინძი, რომელსაც ცალი „რქა“ აღრევე ჩამოსტეხია, ხოლო გადატეხის ადგილი საგანგებოდ არის ფასწორებული. გაკეთდა ორი მათგანის სპექტრალური ანალიზი: ლითონი აღმოჩნდა ბრინჯაო, დარიშხანის განსხვავებული რაოდენობა მინარევით: საკინძში—1,9%, ხოლო ზამბარისებურ ხვიაში—13,3%.

სამშვილდის ნასოფლარისა და სამაროვნის დათარიღების საკითხზე მსჯელობისას მკვლევარები ითვალისწინებენ მტკვარ-არაქსის კულტურის ცნობილი

ძეგლების რადიოკარბონულ თარიღებს და სტრატиграფიული დაკვირვებისა და მასალის ანალიზის საფუძველზე შესაძლებლად მიიჩნევენ ნასახლარის II ფენისა და მისი იდენტური სამაროვნის ძვ. წ. IV ათასწლეულის დასასრული-თა და III ათასწლეულის დასაწყისით დაათარიღონ. შესაბამისად, ქვედა პირველი ფენის თარიღი IV ათასწლეულის შუა ხანებისაკენ გადაიწევა.

სამშვილდის სამაროვნისა და ნასახლარის მასალები ინახება საქართველოში სახელმწიფო მუზეუმის ფონდებში.

#### ბიბლიოგრაფია

1. გ. შირცხულავა, სამშვილდის სამაროვანი, სამეცნიერო სესია, მიძღვნილი საქართველოში 1968 წელს წარმოებულ საველე არქეოლოგიური კვლევა-ძიების შედეგებისადმი. მოკლე ანგარიშები. თბ., 1969, გვ. 5—6.
2. გ. შირცხულავა, სამშვილდის სამაროვანი, „ძეგლის მეგობარი“, თბ., 1970, გვ. 47—53.
3. გ. შირცხულავა, თეთრი წყაროს არქეოლოგიური ექსპედიციის სამშვილდის რაზმის 1969 წლის საველე მუშაობის მოკლე ანგარიში. არქეოლოგიური კვლევა-ძიება საქართველოში 1969 წელს, თბ., 1971, გვ. 16—18.
4. 4. Г. И. Мирцхулава, Памятники эпохи древнего металла в Куро-Араксская культура Квемо Картли, автореферат, Тб., 1972.
5. გ. შირცხულავა, სამშვილდე, თბ., 1975.
6. გ. შირცხულავა, აღრებრინჯაოს ხანის ნასახლარი სოფ. სამშვილდესთან, საქართველოს მეცნიერებათა აკადემიის „მოამბე“, 61, № 1, თბ., 1971, გვ. 245—248.

#### თრელის ნასახლარი (ტაბ. LXXVII-1)

1969—72 წწ. თბილისის არქეოლოგიურმა ექსპედიციამ ჩაატარა სამუშაოები შტკვარ-არაქსის დროინდელი ნასახლარის ნაშთების შესასწავლად. საქართველოს სამხედრო გზის რეკონსტრუქციასთან დაკავშირებით, მიწის სამუშაოების დროს, თანამედროვე მიწის ზედაპირიდან 3 მ სიღრმეზე გამოჩნდა შტკვარ-არაქსის კულტურის მძლავრი ფენა. ბულდოზერით დანგრევას გადაურჩა 6 მოზრდილი ორმო და ქვის საძირკველიანი ნაგებობის სამხრეთ-დასავლეთი კუთხე. ქვები მშრალად იყო დაწყობილი. შენობა ოთხკუთხა ჩანს, ქვის საძირკველზე ხისკარკასიანი, თიხით შელესილი. არის ბათქაშის ნატეხები ნ.ს ანაბეჭდით. კედლების შელესილობა შიგნიდან მოსწორებული და წითლა-ღ შედებილი ყოფილა.

ორმოები სავსე იყო ნაცარ-ნახშირიანი მიწითა და თიხის ჭურჭლეულით. ჭურჭლის კეცი უმეტესად მსხვილმარცვლიანია, ქვიშანარევი; რამდენიმე შექთხვევაში გვაქვს მცირედ ბზენარევი კეცი; კერამიკა არათანაბრად არის გამოშვარი, უპირატესად ღია ფერისაა, შავ ან ყავისფერლექებიანი. არის ნაცრისფერ-მოყავისფრო ჭურჭლებიც. განსაკუთრებით გამოიყოფა ერთი ჩვეულებრივი ჭურჭლეულისა — უხეშად ნაკეთები, სქელკეციანი, მსხვილმარცვლოვანი თი-

ხისაგან გამომწვარი და დაკეპილი წამქანარევი. ასეთი ქურქლები თავისი ფორმითაც გამოირჩევიან. უბირატესად თითქმის ცილინდრული მოყვანილობისა თუ ჩამისებური ქურქლებია. მათი ზედაპირი მოსწორებულია და სქლად ანგობირებული, ხოლო შემდეგ წითელი საღებავით არის შეღებილი. ქურქელო სადაა, თითქმის ყოველგვარი ორნამენტის გარეშე. გარდა აღნიშნული ნაგებობის ნაშთისა, აღმოჩნდა თიხატკეპნილი იატაკის ნაწილი და მასში ჩადგმული ქვით შედგენილი კერა, რომელიც საჯსე იყო ნაცრითა და თიხის ქურქლის ნატეხებით. კერის დიამეტრია 0, 7 მ. საერთოდ ძეგლი საკმაოდ არქაულ შთაბეჭდილებას ტოვებს და შესაძლებელია მტკვარ-არაქსის კულტურაში ერთერთი ყველაზე ადრეულიც კი იყოს.

#### ბიბლიოგრაფია

1. რ. აბრამიშვილი, დ. გოცირიძე, თრელის მტკვარ-არაქსის კულტურის ნასახლარი I, თბ., 1978.

#### ღრმახევისთავი (ტაბ. LXXVII—2)

ღმანისის რაიონში, სოფ. ვარდისუბანთან, ადგილ ღრმახევისთავზე მეფრინველეობის ფაბრიკის მშენებლობის დროს აღმოჩნდა მრავალფენიანი არქეოლოგიური ძეგლი, რომელიც მშენებარე ფაბრიკის მთელ ტერიტორიას მოიცავდა. ძეგლი შეისწავლეს არქეოლოგიური კვლევის ცენტრის არქეოლოგიურმა ექსპედიციებმა. გამოვლინდა ადრეებრინჯაოსა და გვიანბრინჯაო — ადრეკინის ხანის ნასახლარი და სამაროვნები, აქემენიდური პერიოდის სამარხები და ფეოდალური ხანის ნაგებობათა ნაშთები.

მტკვარ-არაქსის კულტურის შემცველი ფენა საგრძნობლად არის დაზოანებული და დანგრეული როგორც გვიანი ხანის ნასახლარის, ასევე მშენებლობის მიერ. გაიწმინდა თიხატკეპნილი იატაკებისა და კერათა ფრაგმენტები, აღმოჩნდა მცენარეულმინარევიანი ბათქაშის ნატეხები. გათხრილ იქნა 100-ზე მეტი ორმო, სხვადასხვა ზომის: 0,5 მ სიღრმიდან მოკიდებული 2,5 მ სიღრმედ; ზოგი მათგანი ცილინდრული მოყვანილობისა იყო, ზოგიც პირშევიწროებული და ფართობიანი. ზშირად ორმოთა თავზე ქვაყრილი იყო მოწყობილი, ხოლო რამდენიმე ორმო ბრტყელი ფილაქვებით იყო გადახურული. ორმოები საჯსე იყო ნაცარ-ნახშირიანი ფენითა და კერამიკული მასალის ნამტვრევებით. აქვე იყო ბათქაშის ნატეხები ზის ანაბეჭდებით, სადგარის ნატეხები, ოპსიდინისა და კაჟის ისრისპირები და ნამგლის ჩასართები, ხელსაფქვევის ნატეხები, ცხოველთა ძვლები. ორ შემთხვევაში ორმო სამარხად იყო გამოყენებული.

ღიღძალი არქეოლოგიური მასალის შესწავლის შედეგად შესაძლებელი გახდა ორმოების სამ ქრონოლოგიურ საფეხურად დაყოფა: ადრეული, სადაც

მტკვარ-არაქსის კულტურის საწყისი პერიოდისათვის დამახასიათებელი კერამიკის გვერდით არსებობს კეცში მცენარეულმინარევიანი თიხის ჭურჭელი. ეს უკანასკნელი ღია ჩალისფერია და ცუდად გამოწვარი, ზედაპირი ანგობირებულია, ანგობი ადვილად იტყიება. უმეტესი მათგანი დიდი ზომისაა და ცილინდრული ფორმის. ჰგავს თრელსა და თეთრი წყაროს ა ფენის მასალებს. მცენარეული მინარევების გარეშე დამზადებული კერამიკა უფრო მრავლადაა და მორუხო-მოყავისფროა, გაპრიალებული ზედაპირით, კეცში ურევია ქვიშა, ქარსი, ფორმათა მრავალფეროვნება არ შეიმჩნევა. კერამიკა ხარითადად საღაა.

მეორე საფეხურში ექვევა ის ორმოები, სადაც არის მტკვარ-არაქსის კულტურისათვის დამახასიათებელი ადრეული ფორმები, მაგრამ არ არის მცენარეულმინარევიანი კერამიკა. ესენია ცალყურა თუ ორყურა ქოთნები, ჯამები, დისკოსებური, ყურიანი საარქველები და რქისებურშვერილიანი სადგარები, მსგავსი თელის, დიდუბის, კიკეთისა და სამშვილდის მასალებისა. გვხვდება ქსოვილისანაბეჭდიანი კერამიკა.

მესამე საფეხურს ეკუთვნის ის ორმოები, რომელთა მასალას აქვს შავი გაპრიალებული ზედაპირი, მოვარდისფრო ან მოყავისფრო შიდაპირი, ორ და სამფენოვანი კეცი. ჭურჭელთა ფორმა მრავალფეროვანია. არის ორი და სამყურა ქილები, ცილინდრული ფორმის ჭურჭელი, ბადიები, სასმისები. მრავლდება რელიეფური შემკულობა, სპირალური ორნამენტი. საერთოდ აღარ არის ბუნარევი ქსოვილიანი და ღია ფერის ანგობირებული კერამიკა.

ღრმანხვეისთაგზე გათხარა მტკვარ-არაქსის კულტურის დროის ხუთი ორმოსამარხი და ორი აკლდამა. ორმოსამარხები ინდივიდუალურია, მცირე ქვაყრილით. მიცვალებული დაკრძალულია გვერდზე ხელფეხმოკეცილი. ორ შემთხვევაში სამარხი ორმოში იყო გამართული. სამარხები მასალით ღარიბია, მხოლოდ თითო-ორი ჭურჭელი იყო ჩატანებული.

აკლდამები ნაგებია ყოჩულად ამოყვანილი ნაგლეჩი ქვის კედლებით და ქვის ლოდებით არის გადახურული, რომელთა ზემოთ მცირე ქვაყრილია. სამარხები დამხრობილია სამხრეთიდან ჩრდილოეთისაკენ, შესავლელი მოწყობილი აქვს სამხრეთის მხრიდან. ერთი აკლდამა საკმარის იყო დაზიანებული მშენებლების მიერ, ხოლო მეორე ხელუხლებელი აღმოჩნდა. მისი ზომებია 3 მ X 1,8 მ X 1 მ. ქვაყრილისქვეშ, სახურავ ლოდებზე, იწყო მსხვილფეხა საქონლის ორი თავის ქალა და კიდურების ძვლები. სამარხში აღმოჩნდა 5 მიცვალებულა. ოთხი ჩონჩხი მიხვეტილი იყო სამარხის დასავლეთ კედელთან, ხოლო ერთი იწვა ცენტრში, თავით სამხრეთისაკენ, მარცხენა გვერდზე კიდურებმოხრილი. აქვე აღმოჩნდა თიხის ოთხი ჭურჭელი. როგორც სამარხის ნაგებობა, ისე მასში აღმოჩენილი მასალა ზუსტი ასლია სამშვილდეს აკლდამებისა. იგი ორმოების მეორე წვეთის საფეხურს უნდა ეკუთვნოდეს.

მასალა ინახება არმაზის ბაზაზე.

1. რ. აბრამიშვილი, გ. გიგუაშვილი, კ. კახიანი, ღრმახევისთავის არქეოლოგიური ძეგლები, თბ., 1980, გვ. 7—83.
2. Г. Мирцхулава, К. Кахиани, Г. Гобеджишвили, Краткий отчет работ Грмахевской археологической экспедиции, ПАИ, Тб., 1979, стр. 13—14.
3. Г. Мирцхулава, Г. Гобеджишвили, Итоги работ Грмахевской археологической экспедиции, ПАИ, Тб., 1979, стр. 86—87.

### დიღუბის ნასახლარი და სამაროვანი (ტაბ. LXXVIII—2)

ძველი აღმოჩენილია 1930—31 წლებში, ქ. თბილისში, დიღუბეში მექანიკური ქარხნის მშენებლობის დროს.

მიწის თხრისას დაზიანდა კერამიკის, კაყის იარაღებისა და ძვლის სადგისების შემცველი ნასახლარის ფენები, ე. წ. ქურასთან ახლოს მდებარე იარაღების დასამზადებელი სახელოსნო, სადაც აღმოჩნდა თიხის დიდი ქურჭლები, ობსიდიანის უამრავი ანატეცი, ობსიდიანის მოზრდილი ზოდი და ზხვ.

ადგილზე ამ ძეგლის შესწავლას აწარმოებდა აკად. ს. ჭანაშვიას სახ. საქართველოს სახელმწიფო მუზეუმის არქეოლოგიის განყოფილების გამგე პროფ. გ. ნიორაძე.

წარმოდგენილ კომპლექსში კერამიკა უმრავლესობას შეადგენს. ზელით დაყალიბებულ ქურჭლის თიხას ურევია ქვიშა, არათანაბრად გამომწვარია. ზედაპირი მურა ფერის, შავი ან ნაცროვანი ლაქებითაა. მცირე რაოდენობას ვარდისფერსარჩულიანი შავი ქურჭელი გაპრიალებულია, ხოლო მათი კეცი სამფეროვანია. არის მშვენივრად გაპრიალებული ვარდისფერზედაპრიალი ქურჭელიც. ცალკე გამოიყოფა ქსოვილის გამოყენებით ამოყვანილი ქურჭლის ნატეხები.

საგანგებოდ აღსანიშნავია, რომ ამ კერამიკული კომპლექსისაგან აშკარად განსხვავდება სწორკედლიანი, ოდნავ გამოწეულქუსლიანი ჯამის ნატეხები შლადი თიხისაგან, რომლებშიც ბზე ან მცენარეული ნაშთია შერეული. შესაძლებელია, რომ თიხის აღნიშნული ნაწარმი, კაყის, ობსიდიანისა თუ ძვლან იარაღებთან ერთად დანარჩენ კერამიკულ მასალას ქრონოლოგიურად წინ უსწრებს.

ფორმა-დანიშნულების მიხედვით ცალკე ჩვეულებად შეიძლება გამოიყოს შემდეგი თიხის ნაწარმი: 1. ბრტყელძირიანი, დაბალყელიანი, პირისკენ შევიწროებული ჯამები, რომელთაგან ზოგიერთს ქვემოთ ძუძუსებრი წყვილ-წყვილი კოპები ან კოჭისძირი შვერილები აქვს. 2. ღრმა და პირისკენ თანდათანობით გაფართოებული სქელი კედლის მქონე ჯამები. 3. ყურიანი და უყურო დაბალყელიანი ბადიები. 4. მრგვალმუცლიანი, ბრტყელძირა და ცილინდრულყელიანი ცალყურა ქოთნები ან სასმისები. 5. დიდი ქილები, მალალი, ფართო ცილინდრულყელიანი, მუცელგამობერილი და ბრტყელძირიანი, ერთი ან ორი,

იშვიათად სამი ნახევარსფერული ყურით. 6. თიხის უკრიანი და უყურო ბრტყელი სარქველები და ჯამისებრი სარქველები ფსკერზე ამოყვანილი შვერილით. 7. მინიატურული მოდელი სამშვერილიანი კერისა. 8. ღრმა ტქელკედლიანი ჯამი ტანგახვრეტილი, საცრისებურ ძირზე მრგვალი სარკმელით და ზესადგარის ნატეხები.

ამათ გარდა, კოლექციაშია ძვლის კვირისტავი, ობსიდიანის ყუნწიანი ფოთლიანებური მოყვანილობის ისრისპირი და ძვლის სადგისები.

დიღუბის მასალებშია მსხვილფეხა რქოსანი ცხოველების, თხის და ცხვრის ძვლები, შვლისა და ჯეირანის რქები, ცხენის კბილები.

აღნიშნული მასალა ადრეული ბრინჯაოს ხანისაა. იგი მტკვარ-არაქსის კულტურის საწყის საფეხურს ეკუთვნის.

მასალა ინახება თბილისის სახელმწიფო მუზეუმში.

#### ბიბლიოგრაფია

1. Б. К у ф т и н, Археологические раскопки в Триалети, Тб., 1941.
2. მ ი ს ი ვ ე უ რ არ ტ ს კ ი კო ლუ მ ბ რ ი უ პოდ. Арарата и Куро-Аракс. энеолит, საქართველოს სახ. მუზეუმის მოამბე, ტ. XIII, თბ., 1944.
3. დ. ქ ო რ ი ძ ე, თბილისის არქეოლოგიური ძეგლები, ნაწ. I (ცნეოლითი — გვიანბრინჯაოს ხანა), თბ., 1955.
4. ო. ჭ ა ფ ა რ ი ძ ე, ქართველი ტომების ისტორიისათვის ლითონის წარმოების ადრეულ საფეხურზე, თბ., 1961.
5. Т. Н. Ч у б н и ш в и л и, К древней истории Южного Кавказа, Тб., 1971.

#### კიკეთის სამაროვანი (ტაბ. LXVII—2)

კიკეთის სამაროვანი მდებარეობს გარდაბნის რაიონში, დაბა კიკეთის მახლობლად, კოჭრიდან მანგლისის გზაზე. იგი მოქცეულია ისტორიულ ქვემო ქართლში.

ეს ძეგლი აღმოჩნდა 1920 წელს და პირველად მოსინჯული იქნა ე. პჩელინას მიერ, 1948 წელს აქვე აკად. ბ. კუფტინის ხელმძღვანელობით გათხრები ჩაატარა აკად. ს. ჯანაშიას სახ. საქართველოს სახელმწიფო მუზეუმმა, ხოლო 1961 წელს ამავე სამაროვანზე გათხრები აწარმოვა ი ჯავახიშვილის სახელობის ისტორიის, არქეოლოგიის, ეთნოგრაფიის ინსტიტუტის თეთრი წყაროს არქეოლოგიური ექსპედიციის რაზმმა (რაზმის ხელმძღვანელი გ. ფხაკაძე).

სამაროვანი (120 კვმ ფართობი) მოქცეულია ფერდობზე, სადაც ცალკეული სამარხების ქვეშ ან მათ გვერდით დამოწმებულია, როგორც ჩანს, უფრო ძველი ქვის „ცარიელი წყობები“ და მრგვალი ორმოები (6 ც.), რომლებიც შეესებოდა ნახშირით, ნაცრით, კერამიკული წილით თუ სხვა ნაწარმისა და ქვის ხელსაფქვაების ნატეხებით. საფიქრებელია, ზოგიერთი მათგანი, რომე-

ლიც თიხის მთელ ჭურჭლებთან ერთად ცხოველების ძვლებსაც შეიცავდა, სა-  
მეურნეო ორმოს წარმოადგენდა. აღნიშნულისა და იმის გამო, რომ სამაროვა-  
ნის ფართობზე აღმოჩენილია კულტურული ფენებისათვის დამახასიათებელი  
ნაწარმი — ხელსაფქვეავის ქვები, ნამგლის ჩასართები და ბათქაშის ნატეხები,  
დასაშვებია სამაროვნის გამართვის ფაქტი არასტაციონარული ტიპის ნასახლ-  
არის რომელიმე უბანზე.

სამაროვანზე გაითხარა სულ 21 სამარხი, თუ არ ჩაეთვლით ე. პჩელინას  
მიერ გათხრილ 1 სამარხს.

სამარხები ორი ტიპისაა: I. აკლდამები, ნალის მოყვანილობის ქვის სამარ-  
ხები, ქვის ფილებით გადახურული; II. ქვაყრილიანი ორმო-სამარხები. სრუ-  
ლიად განცალკევებით დგას ერთიანი ქვაყრილის ქვეშ მოქცეული სამი სამარ-  
ხი, სადაც მიცვალებული ფიქალზე იყო დასვენებული.

დაკრძალვის წესში აღინიშნება გარკვეული კანონზომიერება. აკლდამისე-  
ბური სამარხები მიმართულია ჩრდილოეთიდან სამხრეთისაკენ ან მცირედი გა-  
დახრით. მიცვალებული დაკრძალულია გვერდზე ხელფეხმოკეცილი. ქვაყრი-  
ლიან სამარხებში ჩონჩხებს ზოგჯერ არ ახლავთ თავის ქალები. სამარხთა ინ-  
ვენტარი ძირითადად წარმოდგენილია თიხის ჭურჭლით (საშუალოდ 5—9).  
მათი განლაგება ნებისმიერია, მაგრამ ზოგ შემთხვევაში კერამიკა მოქცეულია  
სამარხის კედლების გასწვრივ.

ხელით ნაძერწი თიხის ჭურჭელი დამზადებულია ქვიშის, ობსიდიანის,  
ქარსისა და კვარცის მინარევებით შეზავებული ცომისაგან. ღია ცეცხლზე ან  
ორმოში გამომწვარია რუხი ან მოვარდისფრო-მონაცრისფრო, არის შავი ვარ-  
დისფერისაჩუქრიანი კერამიკაც.

ფორმებისა და დანიშნულების მიხედვით გამოიყოფა შემდეგი კერამიკე-  
ლი ჯგუფები:

1. ჯამები შეადგენენ დიდ უმრავლესობას; უყურო ჯამები შემკულია ძუ-  
ძუსებრი კოპებითა და სხვადასხვაგვარი შეერილებით; ზოგს აქვს ამოკაწვრით  
შესრულებული ორნამენტი. ამათგან განსხვავებულია ცილინდრული ყელის  
მქონე პირშევიწროებელი ჯამები, მრგვალქობიანი ჯამები, რომლებსაც ზოგ-  
ჯერ თითო ყურიც აქვთ.

2. სასმისები ცილინდრული ყელით, გამობერილი მუცლითა და ბრტყელი  
ძირით. ამათგან განსხვავებულია სწორკედლიანი, ბრტყელძირიანი, ყურიანი  
სასმისი და ლანგარისებური ჭურჭელი.

3. დიდი ზომის ჭურჭლების ჯგუფს შეადგენენ ქილები და ქოთნები, რომ-  
ლებიც ხასიათდებიან ბრტყელი ძირით, ცილინდრული ყელითა და ძირისკენ  
მკვეთრად შევიწროებული მუცლით. ძირი ბრტყელია, ყელსა და მხარზე მა-  
ძერწილია ორი ნახევარსფერული ყური, გაშონაკლისი—ვიწროყელიან ჭურ-  
ჭელზე მუცლს ზედა ნაწილში სამი ყურია იაკეთებული.

კიკეთის ჭურჭლებზე რკალური, სათვალისებური, წყვილად გამოყვანილი  
რელიეფური სარტყლებისა და ფრინველების (წეროების) გამოსახულებებია

შესრულებული მაღალი რელიეფით. იშვიათად არის ნაკაწრი ორნამენტები.

ჭურჭლის გარდა, კიკეთში აღმოჩენილია ორი თიხის სადგარი—კოქსებრი და რქისებრი —სიბრტყეში ხარის თავის გამოსახლებით (?).

ძვლის ნაკეთობას წარმოადგენს კონუსური ფორმის კვირისტავეები, ხოლო ქვისაგან დამზადებულია ოთხკუთხა ფორმის ბოლოდაჩეჩილი სალესი.

სამარხებში აღმოჩენილია პასტის წვრილი მძივები; მსხვილფეხა და წვრილფეხა საქონლის ძვლები.

ამ ძეგლის პირველი შემსწავლელის აკად. ბ. კუფტინის კლასიფიკაციით, კიკეთის კომპლექსი ერთგვაროვანია. გ. ფხაკაძის აზრით, მისი უადრესი მასალა, მიმდინარე ორმოებიდან, არქაულად გამოიყურება. შესაძლებელია, რომ ორმოებში მოპოვებული კეცით და ფორმით იპოროჩეული ადრეული ჯამებო ძვ. წ. IV ათასწლეულის შუა ხანებზე მოდიოდეს, ხოლო ძირითადი სამარხი-ული კერამიკა IV ათასწლეულის მიწურულზე, ან IV—III ათასწლეულთა მიჯნაზე.

ძეგლი ადრეული ბრინჯაოს კულტურის ტიპურ კერამიკულ კომპლექსებს შეიცავს და მტკვარ-არაქსის კულტურის საწყის საფეხურს ეკუთვნის. იგი აღენა ქვემო ქართლის ადრე ბრინჯაოს ხანის საწყისი ელემენტების თავისებურებებს.

მასალა ინახება თბილისის სახელმწიფო მუზეუმში.

#### ბიბლიოგრაფია

1. Е. Т. Пчелина, Археологическая разведка в районе Триалетского хребта близ г. Тбилиси, საქართველოს სახელმწიფო მუზეუმის მოამბე, ტ. V, თბ., 1930. 2. გ. ფხაკაძე, ქვემო ქართლის ენეოლითი, თბ., 1964.

#### აბელიას ნასახლარი

სოფ. აბელიას მახლობლად, ალგეთის ხეობის მარჯვენა ნაპირას, მდებარეობს მთის ორ ფერდობს შორის მოქცეული უძველესი ნასახლარი. თეთრი წყაროს რაიონის სოფ. აბელია ისტორიულ ქვემო ქართლშია.

ძეგლი აღმოჩნდა 1954 წელს ივ. ჯავახიშვილის სახელობის ისტორიის, არქეოლოგიისა და ეთნოგრაფიის ინსტიტუტის მიერ დაზვერვითი სამუშაოების ჩატარების დროს (ხელმძღვ. გ. ლომთათიძე). 1964 წელს იქვე გათხრები გააგრძელა ალგეთის არქეოლოგიურმა ექსპედიციამ (ხელმძღვ. კ. კვიციანიძე, შ. შატბერაშვილი), ხოლო 1965 წელს სადაზვერვო იგათხრები დაასრულა ქვემო ქართლის არქეოლოგიურმა ექსპედიციამ (ხელმძღვ. ნ. თუშიშვილი).

ფართობზე აღმოჩნდა როგორც ადგილზე დაზიანებული არეული ფენები, ისე ზემოდან, ფერდობიდან, ჩამორეცხილი მასალა. ამათგან უადრესია ენეოლითური ხანის ბუნებრივი თიხის ჭურჭლის ნატეხები, შლადი თიხის ჭურჭლის



ქუსლგამოყვანილი ძირები, ანგობირებული კერამიკის ღია მოვარდისფრო ფრაგმენტები და სხვ.

უფრო გვიანდელია ადრეული ბრინჯაოს ჩანის არქაული მასალა—თიხის ოთხშვერილიანი ზესადგარი ხარის კლიერ სტილიზებული გამოსახულებით, ჯამისებური სარქველი ფსკერზე მოქცეული ყურით, ქვის ცული, კაქის კვადრატული ნამვლის ჩასართი და თიხის კურკელი, მათ შორის შავი, ვარდისფერსარჩულიანი და მურა ფერის ვიწრო მალაყელიანი ცალყურა ქილები, რომლებიც ნამოსახლარის ფენებიდან მომდინარეობს.

საგანგებოდ აღსანიშნავია როგორც არქაული კერამიკისათვის დამახასიათებელი ჰილოფის ანაბეჭდების მქონე ძირები, ისე თხელკედლიანი თიხის კურკლის ნატეხები, რომლებზედაც პარალელური ნაკაწრი ხაზების ჰიმეტრიული განლაგება ტ. ჩუბინაშვილს ამ ნაკეთობათა ჩარხებზე დამზადებას აფიქრებინებს.

აქვე აღმოჩენილია ფილაქეებისაგან ნაგები პატარა მოედანი, რომელზედაც მინიატურული კერა იდგა. შორიახლო კი მოპოვებულია ობსიდიანის რამდენიმე დიდი ზოდი.

აბელისას ნასახლარი შეიცავს როგორც ენეოლითური, ისე ადრებრინჯაოს ჩანის მასალებს, რომელთაგან უკანასკნელი მტკვარ-არაქსის კულტურის ადრეულ საფეხურს ეკუთვნის.

მასალა ინახება საქართველოს ხელოვნების მუზეუმში.

#### ბიბლიოგრაფია

1. კ. კვიციანიძე, ბ. შატბერაშვილი, ალგეთის ექსპედიციის II—III უბნის მუშაობის ანგარიში, XIV სესია, მოკლე ანგარიშები, 1965.
2. Т. Н. Чубинишвили, К древней истории Южного Кавказа, Тб., 1971, сс. 42—44.

#### კოლას ნასახლარი და სამაროვანი (ტაბ. LXVII—9, LXIV—1)

ძეგლი მდებარეობს თეთრი წყაროს რაიონში, სოფ. კოლასთან; მოქცეულია ისტორიული ქვემო ქართლის ტერიტორიაზე.

ეს ძეგლი აღმოჩნდა 1970 წელს და შეაწავლილ იქნა ივ. ჯავახიშვილის სახ. ისტორიის, არქეოლოგიისა და ეთნოგრაფიის ინსტიტუტის თეთრი წყაროს არქეოლოგიური ექსპედიციის მიერ (რაზმის უფროსი გ. ფხაკაძე).

ნასახლარი წარმოდგენილია ნახევრადმიწურებისა და სამეურნეო ორმოების სახით. ზულ გაითხარა 5 მრგვალი ნახევრადმიწური (დიამეტრი 2,3—4 მ). ისინი განლაგებულნი იყვნენ ერთმანეთის მახლობლად, ხოლო ორ მათგანს ზაერთო კედელიც გააჩნდა. ერთ-ერთ ნახევრადმიწურს ფარშემო 5 სმ დიამეტრისა და 8 სმ სიღრმის ორმოები შემოუყვება, რომელშიც უთუოდ ჩასმული უნდა ყოფილიყო ნახევრადმიწურის წნული კედლების დასამაგრებელი ზის სვეტები. წნული ორმხრივ შელესილი ჩანს. აღმოჩნდა წნულის ანაბეჭდი-

ანი ბათქაშის ნატეხები დიდი რაოდენობით. მიწურებში დადასტურდა თიხით გადალესილი იატაკის რამდენიმე ფენა. კედელთან ახლოს გადამწვარი მიწა და ნაცარი კერის ნაშთი უნდა იყოს. ერთ-ერთი მიწურის სამხრეთ კედელში მოზრდილი წიშა იყო შეჭრილი კედელში.

ნახევარმიწურების გარეთ აღმოჩენილი ორმოები ნატეხებითა და ნაცრით იყო სავსე. ერთ-ერთი მათგანი კერად ჩანს გამოყენებული; მისი დიამეტრია 1,7 მ, ზოლო სიღრმე—2,2 მ. ორმოს კედლები შელესილი იყო თიხით და ცეცხლის ხშირად დანთების შედეგად კარგად გამომწვარი. ორმოს ძირში ცეცხლის სანთები ალიზის აგურით იყო ფაწყობილი.

ზემოხსენებულ ნიშაში, რომელიც № 2 ნახევარმიწურის სამხრეთ-აღმოსავლეთ კედელში მდებარეობდა, აღმოჩენილ იქნა ბავშვის თავის ქალა.

ნახევარმიწურების შევსებაში ნაცართან ერთად მოპოვებული იყო კერამიკის ფრაგმენტები, კაყის ნამგლის ჩასართები, ყუნწიანი ისრისპირები, ხელსაფქვავისა და სალესი ქვების ნატეხები, ობსიდიანის თუ კაყის ანატექცები და ნამზადები, რაც ქვის იარაღების ადგილობრივად დამზადებაზე უნდა მიგვითითებდეს.

ერთ-ერთ ნახევარმიწურში, კერასთან, დიდი ქოთანის და დამსხვრეული სქელკედლიანი ქილა აღმოჩნდა.

ნასახლარის ფარგლებს გარეთ მოქცეული სამაროვანი შეიცავდა ოვალურ ან ოთხკუთხოვან მცირე სიღრმის ორმოსამარხებს (1,25×0,75 მ), რომლებიც გადახურული იყო ქვაყრილებით და ქვის ფილებით. (1,90×1,30 მ, 1,70×1,40 მ და სხვ.). ამ ტიპის ქვის სამარხები ფაშართულია ოთხკუთხა ორმოში ქვით ნაშენი კედლებითა და გადახურულია დიდი ფილებით. ასეთივე ფალები დაფენილი იყო ერთ-ერთი სამარხის იატაკზე. ორმოსამარხები ერთი მიცვალებულისთვისაა განკუთვნილი, ხოლო ქვის სამარხები კოლექტიური. ორივე შემთხვევაში ისინი შეიცავდნენ რამდენიმე თიხის ჭურჭელს.

სამაროვნისაგან განცალკევებით, კოდას დასავლეთ უბანში, გაითხარა ქვის აკლდამები, მიმართული დასავლეთიდან აღმოსავლეთისაკენ. 5 ასეთ სამარხს ქვის ფილებისაგან ნაშენი კედლები ჰქონდა, ხოლო იატაკზე დაფენილი იყო უფრო თხელი ფილები; აკლდამა ასეთივე ქვებით იყო გადახურული. აქაც კოლექტიური დასაფლავებაა დადასტურებული. კერამიკული ინვენტარი წარმოდგენილია 17-მდე ჭურჭლით, რომლებიც ტიპოლოგიურად არ განსხვავდებიან სამაროვანზე აღმოჩენილი ჭურჭლებისაგან.

კოდაში აღმოჩენილი კერამიკა ძირითადად მოყავისფრო-მონაცრისფროა, ალაგ-ალაგ შავი და ღია ფერის ლაქებით; კეცში ურევია ქვიშა და კვარცა. ორმოებში იყო შავი ან მოყავისფრო ზედაპირგაპრიალეული ჭურჭლებიც. კერამიკა შემკულია რელიეფური ნახევარწრეებით, ფოსობით და ნაკაწრი ტეხილი ზახებით; არის ცილინდრულკედლიანი ჭურჭლები, ბრტყელძირიანი და პირგადაშლილი ჯამები, რომელთაც კოპები, ოვალური შვერილები და ყურები აქვთ; მალაყელიანი, ნახევარსფერულყურიათიანი სასმისები, ორყურა დი-

დი ქილები. კერამიკა ძალზე ახლოს დგას კიკეთისა და სამშვილდის მასალებთან და ამავე პერიოდისა უნდა იყოს.

კოდის სამაროვნისა და ნასახლარის მასალები ინახება თეთრი წყაროს მხარეთმცოდნეობის მუზეუმში.

#### ბიბლიოგრაფია

1. Г. Г. П х а к а д з е, Археологические исследования в с. Кода на территории строительства птицефермы, «Сборник Археологические исследования на новостройках ГССР», Тб., 1976.

#### თამარისის აკლდამა

ძეგლი მდებარეობს მარნეულის რაიონში, სოფ. თამარისთან, მდ. ხრამის მარცხენა ნაპირზე, ისტორიული ქვემო ქართლის საზღვრებში.

სამარხი აღმოჩნდა 1954 წელს, თამბაქოს საშრობის მშენებლობის დროს, მიწის ზედაპირიდან 0,73 მ სიღრმეზე. იგი გახსნა და დააზიანა ადგილობრივმა მოსახლეობამ, რის შედეგად სამარხიდან ფიქსაციის გარეშე ამოღებულ იქნა 11 კურჭელი.

1961 წელს ეს ძეგლი შეისწავლა ივ. ჯავახიშვილის სახელობის ისტორიის ინსტიტუტის არქეოლოგიურმა დაზვერვითმა ექსპედიციამ (ხელმძღვანელი გ. ფხაკაძე).

სამარხი წარმოადგენდა  $1 \times 1,25$  მ ფართობის ოვალურ ორმოში 6—7 ფეხად მშრალი წყობით ამოყვანილ ქვის აკლდამას, რომელიც ჩრდილოეთიდან სამხრეთისაკენ იყო დამხრობილი. ჩრდილოეთის კედელი მრგვალი იყო, ხოლო სამხრეთისა სწორი და საფეხურებად ნაგები, „გადახურული“ დიდი ზომის ქვებით.

სამარხის ჩრდილოეთ ნაწილში აღმოჩნდა თინის 4 კოჭობი, ძვლის წაკვეთილი კონუსის ფორმის კვირისტავი და ობსიდიანის გვერდამოლარული საფხეკი.

კერამიკა ნაძერწია ზელით, არათანაბრად გამოქვიანი, ვარდისფერი ან ნაცრისფერი ლაქებით.

ფორმა-დანიშნულების მიხედვით კერამიკული ნაწარმი ორგვარია:

1. დიდ-პატარა ჯამები—ბადიები, ყელდაბალი, ოდნავ წიბოებიანი მუცლითა და ფართო ძირით; ერთზე მრგვალ-ბრტყელი განივკვეთიანი ყურია, უმრავლესობას მიძერწილი აქვს სხვადასხვა ფორმის შეფერილები ან შეფერილ-კოჭები.

II. სწორბირიანი, მომადლო, ცილინდრული ყელის მქონე, მრგვალმუცლიანი ცალყურა კოჭები, რომელთაგან ორს მარტივი ამოკაწრული ორნამენტი ამკობს.

აღნიშნული ძეგლი აღრებრინჯაოს ხანისაა და ეკუთვნის მტკვარ-არაქსის კულტურის ადრეულ საფეხურს.

თამარისის აკლდამის მასალები ინახება თეთრი წყაროს მხარეთმცოდნეობის მუზეუმში.

#### ბიბლიოგრაფია

1. დ. ქოჩიძე, თბილისის არქ. ძეგლები, თბ., 1955.
2. გ. ფხაკაძე, ენეოლითური ხანის სამარხი სოფ. თამარისთან, ასპირანტთა და ახალგაზრდა მეცნიერ მუშაკთა VI სამეცნიერო კონფერენცია, თბ., 1961.
3. მისივე, ქვემო ქართლის ენეოლითი, თბ., 1963.

#### ოზნის ნასახლარი და სამაროვანი\*

ძეგლი მდებარეობს თრიალეთის ზეგანზე, ზემო წალკის სოფ. ოზნის (გუნია კალას) საზღვრეთ გარეუბანში. მისი უბანი მოქცეულია ნადარ-ხანის მთის ქვედა კალთაზე, სადაც პირველ ტერასაზე საკუთრივ ნასახლარს ორად ყოფს მდ. გუნიადან გამოშავალი არხი, ხოლო მეორე — იქ, სადაც შენდებოდა პილარო-აღდგური.

ეს ძეგლი გაითხარა 1947—48 წლებში ს. ჯანაშიას სახ. საქართველოს სახელმწიფო მუზეუმის ექსპედიციის მიერ, რომელსაც ხელმძღვანელობდა აკად. ბ. კუფტინი.

პირველ უბანზე (100 კვმ ფართობი) აღმოჩენილ იქნა 7,5 მ დიამეტრის მქონე ნახევარწრიულად შემოზღუდული „ფაცხის“ ტიპის ნაგებობის ნაშთი, რომლის საძირკველს შეადგენდა წიბოზე წყენებული თხელი ქვის ფილები. მის გარეთ მდებარეობდა მრგვალი ფორმის შევირილიანი თიხის კერა, მოშორებით კი 1—2 სმ სისქის თიხატყეპნილი იატაკი, რომელზედაც ნაღისებურ სადგარსა და „პიქტოგრამები“ შემკულ თიხის კერანიკულ ნაწარმთან ერთად აღმოჩნდა სხვადასხვა თიხის ქურჭლის ფრაგმენტები.

ცალკეული ნივთებიდან 1 უბანზე აღსანიშნავია თიხის ჰერლიანი სადგარი; თიხის ყურიანი ტოლჩები, უყურო და ყურიანი ცილინდრულყელიანი ქილები — „პითონები“, რომელთაგან ერთ-ერთი რელიეფური სათვალისებური ორნამენტითაა შემკული. ამათ გარდა, მოპოვებულია კაყის რეტუშირებული, ხერხისებური დანა, პრიზმული ფორმის, სამწახნაგოვანი ობსიდიანის ფირფიტა და ბიპირამიდული ფორმის სპილენძის სადგისი.

\* გამოქვეყნებულია მხოლოდ 1937 წელს მოპოვებული მასალა, გამოუქვეყნებელი დარჩა 1948 წლის მონაპოვარი, რომელიც ძირითადად ადრეული ბრინჯაოს ხანის სამარხებიდან მოპოვებულია.

მეორე უბანი (25 კვმ ფართობი) ორფენოვანია. ვანამარხებული მუქი ფერის ნიადაგის ქვეშ მდებარეობს წითლად გამომწვარი ფენა, რომელიც ზედაპირიდან 2 მ სიღრმეზეა მოქცეული.

ამ ფენაში მოპოვებულია თიხის ნალსებური ზესადგარების ნატეხები, თიხის ვარდისფერსარჩულიანი ტოლჩა, სამყურა ვიწროყელიანი ჭურჭელი; თიხის სარქველი, შავი ზედაპირის მქონე ვარდისფერსარჩულიანი, ფართოყელიანი ჭურჭლის ნატეხები, რომელთაგან ერთ-ერთზე ნახვრეტია გაკეთებული. ამით ვარდა, აღმოჩენილია სპილენძის ოთხწახნაგოვანი სადგისი და მინიატურული დანა.

აღნიშნულ ფენას ეკუთვნის კერის მრგვალნახვრეტიანი თიხის ბრტყელი ფილები, რომელთაგან შემდგარი დისკო 0,98 მ დიამეტრისაა. ამ ძეგლის გამომქვეყნებელი ბ. კუფტინი მას „სამსხვერპლო მავიდას“ ეწოდებს.

ნასახლარის ტერიტორიაზე გამოვლინდა მოზარდის სამარხი, შედგენილია წიბოზე მდგარი ქვებისაგან (0,35 × 1,65 მ). იგი მიმართულია ჩრდილო-აღმოსავლეთიდან სამხრეთ-დასავლეთისაკენ. მიცვალებულის ნეშტისაგან შემორჩენილია თავის ქალის კონტური და კბილი. სამარხის სამხრეთ კუთხეში იდო თიხის ცალყურიანი ვარდისფერსარჩულიანი ტოლჩა. 1948 წელს ნასახლარის ტერიტორიაზე გათხრილი 6 სამარხიდან მომდინარეობს ამავე ტიპის კერამიკა, რომელსაც ახლავს სპილენძისაგან ნაკედი საკინძის ნატეხი და მრავალხვია სპირალური სამაჯურები. ამ ნივთებს ქიმიურმა ანალიზმა გვიჩვენა, რომ ისინი დამზადებულია 1%-ზე მეტი დარიშხანის შემცველი სპილენძისაგან ან დარიშხანიანი ბრინჯაოსაგან.

ოზნის კერამიკული მასალა თავისი ძირითადი ფორმებით უახლოვდება მტკვარ-არაქსის კულტურის ადრეული ეტაპისათვის დამახასიათებელ თიხას ნაწარმს და შეიცავს რელიეფური ორნამენტაციის ადრეულ ელემენტებს (მაღალ რელიეფში შესრულებული სათვალისებური სპირალები, პირისპირ მდგარი წეროების სტილიზებული გამოსახულებანი და სხვ.). ამავე დროს აქვე ჩნდება ჩაღრმავებული ზოლებით გამოყვანილი „დროშისებრი“ სახეები, რაც ზოგიერთ სხვა მონაცემთან ერთად (ჯრუ ყურები) აღნიშნულ კომპლექსს უფრო გვიანდელ იერს ანიჭებს და ადრეული ბრინჯაოს ხანის საწყისი ეტაპის შემდგომ განვითარებაზე მიგვანიშნებს.

მასალა ინახება თბილისის სახელმწიფო მუზეუმში.

#### ბიბლიოგრაფია

1. Б. А. Куфтин, Археологические раскопки 1947 года в Цалкинском районе, Тб., 1948, с. 26—48.

## ბარმაქსიზი, ტაშ-ბაში

ბეშთაშენის ციკლოპური ნაგებობების ტერიტორიაზე აღმოჩენილი მტკვარ-არაქსის კულტურის არქეოლოგიური მასალის გარდა, წალკის ზეგანზე 1936 წ. შესწავლილი ამავე ეპოქის 2 სამარხი. ერთი მათგანი, ბიმაქსიზთან, პატარა ქვაყუთია (ზომები 1,05×0,73 მ), რომელშიც მიცვალებული ესვენა მარჯვენა ჯვერდზე, ფეხებმოკეცილი. ქვაყუთი შედგენილი იყო 4 ქვის ფილასიდან და მასიური ქვითვე იყო გადახურული. სამარხში 2 თიხის ჭურჭელი აღმოჩნდა.

მეორე სამარხი აღმოჩენილ იქნა სოფ. ტაშ-ბაშში. ქვის ფილებით მოგებული სამარხის იატაკის ზომებია 1,1×1,5 მ; აღმოსავლეთის მხრიდან ქვის ფილით შემოზღუდულ და დიდი ქვის ფილით გადახურულ სამარხში აღმოჩნდა თიხის 7 ჭურჭელი და მიცვალებულის არეული ჩონჩხი. ჭურჭელი ხელით არის ნაძერწი, მორუხო ფერისა, ფაბრიკალური ორმხრივი. კერამიკა მტკვარ-არაქსულია, ახლოს დგას ბიმაქსიზის ჭურჭელთან, თუმცა მისგან განსხვავებულია.

მასალა ინახება თბილისის სახელმწიფო მუზეუმში.

### ბიბლიოგრაფია

1. Б. А. Куфтин, Археологические раскопки в Триалети, Тб., 1941.

### ყორანთას გორა

1960 წელს ისტორიის, არქეოლოგიისა და ეთნოგრაფიის ინსტიტუტის არქეოლოგიურმა ექსპედიციამ ბოლნისში, ყორანთას გორის სამხრეთ-დასავლეთ ფერდობზე გაჭრა საცდელი თხრილი, სადაც გამოვლინდა წრიული ნაგებობის ქვის საძირკველი, დაახლოებით 5 მ დიამეტრისა. ეს იყო ცერად ჩასმული ნაგლეჯი ქვების ორმაგი წყობა, რომელთა შორის წვრილი ქვა იყო ჩაყრილი. აღმოჩნდა უამრავი ბათქაშის ნატეხი ზის ანაბეჭდით. ზელსაფქვავი, კაეის ნამგლის ჩასართი, რუხი ფერის ბადია, დიდი ზომის ჭურჭლის ნატეხები ნახევარსფერული ფორმის ყურებით და მორუხო ფერის კერამიკის ფრაგმენტები.

მასალები ინახება არქეოლოგიური კვლევის ცენტრის არმაზის ბაზაზე.

### ბიბლიოგრაფია

1. გ. ფხაკაძე, ქვემო ქართლის ენეოლითი, თბ., 1963, გვ. 16.

## დელისის ნასახლარი

თბილისში ვაჟა-ფშაველას პროსპექტზე, შენობის საძირკვლის ამოღებისას აღმოჩნდა კულტურული ფენა, სადაც აღრესამიწათმოქმედო კულტურისათვის დამახასიათებელ კერამიკულ მასალასთან ერთად იყო მტკვარაჩისული კერამიკაც; გაიწმინდა თიხატყეპნილი იატაკები, სადაც ამ ორი სახის კერამიკა ერთად ეწყო და ამდენად გამთხრელები ფენათა აღრევას გამოირიცხავენ. გამოჩნდა წნული ხის კარკასიან ნაგებობათა საკრების ფოსოები, რომელთა განლაგებითაც მრგვალ ნაგებობებს ვარაუდობენ, თუმცა გადაჭრით ამის მტკიცება ძნელი იქნება.

მასალა ინახება თბილისის არქეოლოგიური ექსპედიციის ბაზაზე.

### ბიბლიოგრაფია

1. რ. აბრამიშვილი, დელისის ნასახლარი, თბ., 1978.

### არდასუბნის აკლდამა

აკლდამა გაითხარა 1962 წელს თეთრი წყაროს რაიონის სოც. არდასუბანში. მისი სწორკუთხა კამერის ქვედა ნაწილი შეგებულია შეეულად დაყენებული დიდი ზომის ფილებით, რომელსაც ზემოდან გადაუყვება თიხის ხსნარით შეპტიცებული ნატეხი ქვების წყობა ისე, რომ კამერის კუთხეები მომრგვალებულია და სამარხი ოვალურ ფორმას იღებს. აკლდამა დამხრობილია ჩრდილოეთიდან სამხრეთისაკენ; სამხრეთ კედელში მოწყობილია შესასვლელი, რომელიც, როგორც გამთხრელი ვარაუდობს, ქვებს შორის შექმნილ ღარებში ჩასმული ფიცრით იკეტებოდა. სამარხის ზომებია: 3,3×2×1,1 მ. იატაკი თიხატყეპნილი აქვს. ვარაუდობენ ძელურ გადახურვას, რასაც მოწმობს სამარხში აღმოჩენილი ხის უამრავი ნაშთი. აკლდამაში ორი მიცვალებული იყო დაკრძალული. პირველი—დედაკაცი, მარცხენა გვერდზე იწვა, ზელფემოკეცილია; მისთვისაც ჩაუტანებიათ ცალყურა ჭამი, ძვლის კვირისტავი და რქეულას რაღაც იარაღის ნაშუადი; მეორე მიცვალებული—მამაკაცი პირველისაგან მიწის თხელი ფენით იყო გამოყოფილი, ე. ი. უფრო გვიან არის დაკრძალული. იგი ზელფემოკეცილი, მარჯვენა გვერდზე იყო დასვენებული. აქვეა ცალყურა ტოლჩა, ერთი შურდულის ქვა. აკლდამის კონსტრუქციის ანალიზის საფუძველზე მას გამთხრელი თამარისის და კიკეთის აკლდამების შემდგომი პერიოდით ათარიღებს, რაც მოსაღებად მიგვაჩნია.

მასალა ინახება თეთრი წყაროს მხარეთმცოდნეობის მუზეუმში.

### ბიბლიოგრაფია

1. ნ. თუშიშვილი, არდასუბნის ზოვიერთი აღრეული ძეგლი, „ძეგლის მეგობარი“, № 15, თბ., 1968.

## ქვემო ქართლის (მარნეულის) № 8 ყორღანი

ქვემო ქართლის დაბალ ველებში (მარნეულის ველზე) 1965—58 წლებში აკად. ს. ჯანაშიას სახ. საქართველოს სახელმწიფო მუზეუმის ქვემო ქართლის არქეოლოგიურმა ექსპედიციამ (ხელმძღ. პროფ. ო. ჯაფარიძე) შეისწავლა 9 ყორღანი. ამთაგან ყველაზე არქაულია შულავერისა და შაუმთანს შორის, გზასთან მდებარე, წრიული მოყვანილობის, მიწაყრილიანი, კოლექტიური დაკრძალვისათვის განკუთვნილი ყორღანი (№ 3). მისი ყრილის სიმაღლეა 2,0 მ, დიამეტრი—20.0 მ. ცენტრალური ორმო (სიღრმე 1 მ, დიამეტრი 1,20 მ) ცარიელი აღმოჩნდა.

ყრილში მოთავსებული იყო 2 სამარხი, რომელთაგან ერთი, ადამიანის დაშლილ ძვლებთან ერთად, შეიცავდა თიხის მაღალ, ცილინდრული ყელის მქონე ცალყურა ტოლჩას, თიხის მოშავო-მონაცრისფრო ჩაღარული ყელის მქონე ღრმა ბადიასა და ძვლის კვირისტავს. აქვე იყო ხარის ძვლები.

მეორე სამარხში მიცვალებული მარჯვენა გვერდზე ესვენა, ფეხები ძლიერ მოკეცილი ჰქონდა. ჩატანებული ჰქონდა თიხის 5 ქურჭელი, რომელთაგან ერთ-ერთის ქვეშ ცხვრის თავის ქალა და ძვლები აღმოჩნდა. ამ ქურჭელთაგან თითქოს 3 ცალყურა ტოლჩა იყო, მოშავო-მონაცრისფრო, მაღალყელიანი, ზოგი პირისაკენ ოდნავ გაფართოებული, მცირედ მულეცელამობეირილი და ბრტყელძირიანი. ორი ღრმა ბადია ოდნავ გაღმული პირითა და ძირისაკენ წვევიწროებული მუცლით ხასიათდება. ყველა ბადიას აქეთ-იქით თითო შვერილი აქვს.

აღნიშნული ყორღანი ადრეული ბრინჯაოს ხანისაა და მისი ინვენტარი მტკვარ-არაქსის კულტურის შედარებით ადრეული ძეგლების კერამიკას ემსგავსება.

მასალა ინახება თბილისის სახელმწიფო მუზეუმში.

### ბიბლიოგრაფია

1. ო. ჯაფარიძე, ბრინჯაოს ხანის ყორღანები. ქვემო ქართლის არქეოლოგიური ექსპედიციის შედეგები (1965—71 წწ.), თბ., 1975.

### ღიათმავნი

საქართველოს სახელმწიფო მუზეუმის ქვემო ქართლის არქეოლოგიურმა ექსპედიციამ 1967 წელს მცირე მასშტაბის ივითხრები ჩაატარა ქვემო შულავერის მიდამოებში, შულავერისა და დანგრეული გორის მახლობლად, ადგილ ღიათმავზე. აქ, მდინარე ხრამის ძველი კალაპოტის მარჯვენა მაღალ ნაპირზე, ზევეებით გამოყოფილია ორი დიდი ფართობი, სადაც ზედაპირულად აიკრიფა მტკვარ-არაქსის კულტურის დროინდელი მასალა. ამ ფართობებს პირობითად ეწოდათ ღიათმავი I და ღიათმავი II.



ლათმავ I-ზე გაკეთდა 6 სადაზვერვო თხრილი, ლათმავ II-ზე კი 5. ლათმავ I-ის სადაზვერვო თხრილებში საინტერესო კერამიკულ მასალასთან ერთად აღმოჩნდა ბრინჯაოს ნივთბოც. კერძოდ, ვოლუტებიანი საკინძეები— დამახასიათებელი მტკვარ-არაქსის კულტურისათვის. ლათმავის საკინძი ფორმით, კერძოდ თავის სიმრგვალით, ვოლუტების სიმცირით, აგრეთვე ტექნიკური შესრულებით, რაც გამოიხატება ღეროსა და თავის ცალკე დამზადებასა და შემდგომ მათ შეჭედებაში, როგორც გამთხრელები ვარაუდობენ, უფრო გვიან პერიოდს ვანეკუთვნება, ვიდრე სამშვილდური და ურბნული საკინძები. აქვე აღმოჩნდა ორი დაზიანებული სამაჩხი, სადაც აღმოჩნდა არაქსის აუზისათვის დამახასიათებელი ჭურჭლის მადგარი. აღსანიშნავია ლათმავ I-ის კერამიკის მრავალსახა ორნამენტაცია.

ლათმავ II-ის თხრილებშიც ამოვიდა, ძირითადად, ადრებრინჯაოს ხანის მასალა: შავბრიალა ვარდისფერ და ნაცრისფერსაჩრულიანი კერამიკა, ნახევარსფეროსებური ყურები, რელიეფურ და ჭდეულორნამენტოანი კერამიკის ფრაგმენტები. ლათმავ II-ის კერამიკულ მასალას გამთხრელები გამოარჩევენ ლათმავ I-ის მასალისაგან. ლათმავ II-ში არის როგორც შავად გაპრიალებული, ისე ნაცრისფერი და წითელი, მოყვითალო და ძალიან ღია ნაცრისფერი ნატეხები. შედარებით მცირეა ორნამენტირებული კერამიკა, რაც ასე დამახასიათებელია ლათმავ I-ისათვის. ძეგლის გამთხრელთა აზრით, ლათმავ II ნასახლარის შთაბეჭდილებას ტოვებს, ლათმავ I კი, ისევე, როგორც დანგრეული გორის ზედა, მტკვარ-არაქსის ფენა, სამაროვნისა. ლათმავის მასალები საინტერესოა იმიტად, რომ აქამდე ქვემო ქართლში ცნობილი იყო მხოლოდ მტკვარ-არაქსის ადრეული ძეგლები, აღნიშნული მონაპოვართ კი ცნობილი იყავდა მოგვიანო ხანის სამხრეთული — არაქსის აუზის მასალების იერი.

მასალა ინახება თბილისის სახელმწიფო მუზეუმში.

#### ბიბლიოგრაფია

1. ლ. ლ. ო. ნ. ტ. ი., მტკვარ-არაქსის კულტურის ძეგლები, „ქვემო ქართლის არქეოლოგიური ექსპედიციის შედეგები“ (1965—71 წწ.), თბ., 1975, გვ. 129—136.

#### ილტო (ტ. LXXXV)

ილტოს ნასახლარი მდებარეობს ახმეტიდან 4 კმ დაშორებით, თიანეთისაკენ მიმავალ გზაზე, მდინარე ილტოს მარცხენა ნაპირზე. ქვის კარიერის დამუშავების შედეგად ამ უძველესი ნასახლარის უდიდესი ნაწილი დაინგრა. ძეგლი შეისწავლა კახეთის არქეოლოგიურმა ექსპედიციამ.

როგორც ჩატარებული არქეოლოგიური სამუშაოებიდან ირკვევა, ილტოს ნასახლარი ტერასულად ყოფილა განლაგებული. ნაგებობათა ნაშთები

დამოწმდა პირველ და მეორე ტერასაზე, მესამე ტერასა კი უკვე მთლიანად დანგრეული იყო.

მეორე ტერასაზე აღმოჩნდა კედლის ქვის წყობა, მაგრამ იგი არ იძლეოდა იმის შესაძლებლობას, რომ გვემსჯელა ნაგებობის სიდიდეზე. მხოლოდ შემორჩენილი კედლის კუთხის ფრაგმენტი მიუთითებდა, რომ იგი ოთხკუთხა უნდა ყოფილიყო.

პირველ ტერასაზე გაითხარა აღრებრინჯაოს ხანის ორი შენობის ნანგრევი IV და VII.

IV ნაგებობა წარმოდგენილია თიხატყეპნილი იატაკის ფრაგმენტით, რომელიც ზემოდან თხელი ნაცროვანი ფენით იყო დაფარული და, გამთხრელოს ვარაუდით, იგი სწორკუთხა ფაშადით ჩრდილო-აღმოსავლეთისაკენ იყო მიმართული.

VII ნაგებობა შედარებით უფრო კარგად შემოგვრჩა. გადარჩა შენობის სამხრეთ-დასავლეთი კედელი სამხრეთი და დასავლეთი კუთხეებით. ნაგებობა დამხრობილი ჩანს ჩრდილო-აღმოსავლეთისაკენ. შემორჩენილი კედლის სიმაღლეა 0,6 მ, ნაგებია ქვით. გამთხრელის აზრით, შენობას ქვის საძირკველ უქონდა, რომელზედაც თიხით შელესილი წნული იყო ამოყვანილი. ამაზე მიუთითებს დიდი რაოდენობით ბათქაშის ნატეხები წნულს ანაბეჭდით. შენობას უნდა უქონოდა ბანური გადახურვა, რომელიც ხანძრის შედეგად ჩაიქცა. ამაზე მიგვანიშნებს იატაკზე აღმოჩენილი ზის დამწვარი მორების ნაშთები, რომელიც კარგად გამოიკვეთა თიხის იატაკზე. ჩანს, შენობა დიდხანს იყო გამოყენებული, რაზედაც მიუთითებს ექვსჯერ განახლებული იატაკი. იატაკის თითოეული ფენის სისქეა 1,5 სმ.

ამრიგად ილტოს ნასახლარზე არ აღმოჩნდა კარგად შემორჩენილი ნაგებობები, მაგრამ ერთი ცხადია, რომ ოთხკუთხა ქვისსაძირკველიანი და ხისკარკასიანი თიხით შელესილი შენობები იგებოდა ბრტყელი, ბანური სახურავით.

ილტოს ნასახლარის ამ ეტაპს შ. დედაბრიშვილი ათარიღებს ძვ. წ. III—II ათასწლეულთა მიჯნით და მას მტკვარ-არაქსის კულტურის III ქრონოლოგიურ საფეხურს უწოდებს.

მასალა ინახება კახეთის არქეოლოგიური ექსპედიციის ბაზაზე ქ. სიღნაღში.

#### ბიბლიოგრაფია

1. Ш. Ш. Дедабришвили, Памятники эпохи ранней и средней бронзы, ТКАЭ, I, Тб., 1969, с. 42—43.

#### გრემი

გრემის დროებითი სადგომი, როგორც მას გამთხრელი უწოდებს, შესწავლილია 1965 წელს. წყლის მიერ დახრამულ ხევის პირას, კრილში აღმოჩნდა

ორმო, ნახევრად დანგრეული, სიღრმე 0,7 მ, სიგანე—0,5 მ. ვარაუდობენ, რომ ორმო საკვები პროდუქტების შესანახად უნდა ყოფილიყო გამოყენებული.

ორმოში აღმოჩენილი ჭურჭლის ნატეხებიდან აღდგა 7. კერამიკა მოყვითალო-მოწითალო ფერისაა, შეხებისას თხელი ღია ყავისფერი ანგობი ხელზე გადადის. კეცი ნაცრისფერია, შხვილი კვარცხს მინარევით. ამ მასალას, შ. დედაბრიშვილის აზრით, ბევრი აქვს საერთო დიდუბე-კიკეთის მასალასთან, მაგრამ ამავე დროს უფრო არქაულ იერს ატარებს.

მასალა ინახება კახეთის არქეოლოგიური ექსპედიციის ბაზაზე, ქ. სიღნაღში.

#### ბიბლიოგრაფია

1. Ш. Ш. Дедабришвили. Памятники эпохи ранней и средней бронзы, ТКАЭ, Тб., 1969. с. 70.

#### მაშნარა

ალაზნის ველზე, სოფ. მაშნართან, აღმოჩნდა ორი ყორღანული სამარხი, რომელთაგან ერთი მოსახლეობას მთლიანად დაუნგრევია. მეორე ყორღანის ქვაყრილის სიმაღლე 0,5 მ, ზოლო დიამეტრი 5 მ ყოფილა. ქვაყრილს ივარშემო შემოსდევდა მოზრდილი ლოდების წრე. ყორღანები უორმო იყო, ცენტრში ძაბრისებურად ჩამოშლილი, რაც მიწისზედა ხის კონსტრუქციებს გვაფიქრებინებს. სამარხი ნაგებობის ჩანგრევამ და ქვაყრილს ჩაქცევამ კამარაში ძალზე დააზიანა როგორც მიცვალებულთა ჩონჩხები, ასევე არქეოლოგიური მასალა. კამერაში ათამდე ადამიანის ძვლები და დამტკრეული თიხის 6 ჭურჭლის ნატეხი იყო. ხელით ნაძერწი ჭურჭლის თიხა მსხვილმარცვლოვანია, კეცი ზოგან შავია, ზოგან მრავალფენიანი.

სამარხი მტკვარ-არაქსის კულტურის არეალში ექცევა.

მასალა ინახება კახეთის არქეოლოგიური ექსპედიციის ბაზაზე ქ. სიღნაღში.

#### ბიბლიოგრაფია

1. კ. ფიცხელაური, იორ-ალაზნის ტერიტორიაზე მოსახლე ტომთა უძველესი კულტურა, თბ., 1965, გვ. 32.

#### ბეშთაშენი

1936—40 წწ. საქართველოს სახელმწიფო ისტორიული მუზეუმის არქეოლოგიური ექსპედიცია ბ. კუფტინის ხელმძღვანელობით სისტემატურ არქე-

ოლოგიურ სამუშაოებს აწარმოებდა თრიალეთში, წალკის ზეგანზე. ბეშთაშვილის უძველესი ნაქალაქარს ტერიტორიაზე, რომელიც სამკუთხა კონცხს წარმოადგენს და გარშემორტყმულია ჰლინარეთა ღრმა კანიონებით, აღმოჩენილ იქნა მტკვარ-არაქსის კულტურის მასალების ნაშთები. საკონტროლო თხრილებში ზოგჯერ 3 მეტრს აღწევს კულტურული ფენა, რომელშიც აღმოჩნდა კაყის ისრისპირები და ნამგლის ჩასართები, კაყის დანა, ზელსაფქვავი. ცხოველის თიხის ქანდაკება. კერამიკა მრავალფენიანია, ზედაპირგაპირიანობის, ზოგჯერ სადა უორნამენტო, ზოგჯერ მსხვილი რელიეფური ორნამენტით შექცული. არის როგორც ღია ფერის, წითელი ანგობით დაფარული, ასევე შავი ფერისა, შიგნიდან წითელანგობიანი, ე. წ. „ვარდისფერსარჩულიანი“. მრავლად გვხვდება ქურჭლის ნახევარსფერული ყუთები. ნაცრიან და ნახშირიან კულტურულ ფენაში ბევრია თიხის ბათქაშის ნატეხები. არის ბორატული კერამიკის რამდენიმე ფრაგმენტი.

აღმოჩენილ არქეოლოგიურ მასალას ბ. კუფტინი უყოყმანოდ ერთი კულტურის სფეროში აერთიანებს, აღნიშნავს რა მათ საოცარ მსგავსებას არარატოდან თბილისამდე, ნახჭევანიდან თრიალეთამდე. და მის შემდეგ—დასავლეთ საქართველოში—დაბლაკომის მასალების ჩათვლით, თუმცა, ამავე ღროს, აღნიშნავს ამ უკანასკნელში აღმოჩენილ განსხვავებულ სპეციფიკურ მასალასაც. მასალა ინახება თბილისის სახელმწიფო მუზეუმში.

#### ბიბლიოგრაფია

1. Б. А. К у ф т и н, Археологические раскопки в Триалети, Тб., 1941.

#### ნახიდრების ქალა

ალგეთის ხეობის არქეოლოგიური ექსპედიციის მიერ 1964 წელს შესწავლილი იქნა ქვამიწაყრილიანი ყორღანული სამარხი № 3. ყრილის მოხსნის შემდეგ გამოიკვეთა დიდი ზომის რიყის ქვებით ნაგები 3 კონცენტრული რკალი, რომელთა შუა მოწყობილი იყო კირქვის ბრტყელი ქვებით მოგებული სამარხი კამერა. სამარხში 4 ჩონჩხი აღმოჩნდა, დაკრძალული თავით ჩრდილოეთით. აქვე თიხის 4 ქურჭელი იყო—ღია ნაცრისფერი, ზოგან მოყვითალო შეფერილობით, ზედაპირგაპირიანობის. კეცი მუქი ნაცრისფერია. თიხის ქურჭელი ახლოს დგას დიდუბე-კიკეთისა და სამშვილდის ძეგლების მასალებთან და გამთხრელი ნ. თუშიშვილი მას III ათასწლეულის დასაწყისით ათარილებს.

მასალა ინახება თეთრი წყაროს მხარეთმცოდნეობის მუზეუმში.

#### ბიბლიოგრაფია

1. ნ. თუ შ ი შ ვ ი ლ ი, მატნისქალის სამაროვანი, თბ., 1972, გვ. 10—11.

## ხირსის სამარხი

ხირსის სამარხი გამოვლენილ იქნა 1962 წელს ხირსის საბჭოთა მეურნეობის ტერიტორიაზე. აკლდამის კედლები ნაგებია რიყის ქვების მშრალი წყობით, ხოლო იატაკი წერილი ქვებით იყო მოგებული და მოტყეპნილი. სამარხის ორმო ხით იყო გადახურული, რომელსაც ზემოდან ქვაყრილი ჰქონდა. კამერის ზომებია 1,3×1,1 მ, ზღირამე—1,17 მ.

სამარხში აღმოჩნდა ერთი მიცვალებულის ჩონჩხის ძვლები, რომელიც გადახურვის ზის კონსტრუქციის ჩანგრევის შემდეგ ჩაცვენილმა ქვაყრილმა ძალზე დააზიანა. მიცვალებული მარცხენა გვერდზე ყოფილა დაკრძალული, ძალზე მოკრუნჩხული, დამხრობილი სამხრეთ-აღმოსავლეთიდან ჩრდილო-დასავლეთისაკენ, თავით ჩრდილო-დასავლეთით.

სამარხში იყო ორი სარის თავის ქალის ზედა ნაწილები, რქებითურთ. ჩრდილო-აღმოსავლეთ კუთხეში იდო ცხვრის თავის ქალა და კიდურების ძვლები. თინის ორი ჭურჭელიც აღმოჩნდა; მიცვალებულის ბარძაყის ძვლის ქვეშ კაყის მოკლეყუნწიანი ოსრისწვერი იდო. სამარხს გამთხრელი კ. ფიცხელაური ზოგადად ადრე ბრინჯაოს ხანით ათარიღებს.

მასალები ინახება კახეთის არქეოლოგიური ექსპედიციის ბაზაზე ქ. სიღნაღში.

## ბიბლიოგრაფია

1. კ. ფიცხელაური, იორ-ალანის ტერიტორიაზე მოსახლე ტომთა უძველესი კულტურა, თბ., 1965, გვ. 32.

## ნუკრიანის „ნახაზინარის“ სამარხი

სოფ. ნუკრიანის სამხრეთით, ადგილ „ნახაზინარში“ 1954 წელს მეცხვარეებს დაუნგრევიათ ქვაყრილიანი სამარხი აკლდამა. კამერა კლდის ნაგლეჯა ქვებით იყო ნაგები მშრალად, გადახურვას აქაც ხისას ვარაუდობენ, რომლის თავზეც ქვაყრილი ყოფილა. სამარხში აღმოჩნდა აღამიანისა და მსხვილფეხა საქონლის ძვლები, ბრინჯაოს სატევრის პირი — ბრტყელი, უქეილო, მრგვალო მხრებითა და გახვრეტილი ყუნწით. ამ სატევრის მიხედვით, სამაოხს ადრე-ბრინჯაოს ხანის დასასრული ეტაპით ათარიღებენ.

მასალები ინახება კახეთის არქეოლოგიური ექსპედიციის ბაზაზე.

## ნაომარი გორის ხანარხი

ალანის ველზე, ნაომარი გორის მრავალფენიანი ნამოსახლარის მახლობლად, მისგან 120 მ დაშორებით აღმოჩნდა ორმოსამარხი, რომელსაც ორი ქვაყრილი ჰქონდა. პირველი, ზედა ქვაყრილის გარშემო ზაგანგებოდ ქვები იყო

შემოწყობილი, ხოლო ჩრდილო-დასავლეთის მხარეს მოზრდილი ქვა ვერტიკალურად იყო დადგმული. ამ ქვაყრილის ქვეშ იყო მიწაყრილი 0,8 მ სიღრმისა, რომლის ქვეშ კვლავ ქვაყრილი იყო, შედარებით უფრო მომცრო, 1×2 მ სიდიდისა. ქვები უშუალოდ მიცვალებულის ჩონჩხზე იყო დაწყობილი, ჩანს, სახურავის ხის კონსტრუქციის ჩანგრევის შედეგად ქვები სამარხ ორმოში ჩაიქცა, ამიტომაც ქვაყრილის ორმოს კონფიგურაცია მიეცა. სამარხში ერთი ჩონჩხი აღმოჩნდა, დაკრძალული მარცხენა გვერდზე, ზეღფენმოკეცილი, თავით ჩრდილო-აღმოსავლეთისაკენ. მიცვალებულს თავთან ედგა ერთი თიხის ჭურჭელი, აქვე იყო ცხვრის ძვლები. სამარხი გამთხრელის მიერ ძვ. წ. IV ათასწლეულის დასასრულით არის დათარიღებული. ამ თარიღის გაზიარება ალბათ ძნელი იქნება.

მასალები ინახება კახეთის არქეოლოგიური ექსპედიციის ბაზაზე, ქ. სიღნაღში.

#### ბიბლიოგრაფია

1. გ. შინდიაშვილი, აღრებრინჯაოს ხანის სამარხი ნაომაჩი გორის ნამოსახლართან, „არქეოლოგიური ძიებანი“, თბ., 1977, გვ. 19.

#### ბადაანის ნასახლარი (ტაბ. LXVI, LXVIII, LXXI, LXXIX)

ბადაანის ზტკვარ-არაქსის დროის ნასახლარი მდებარეობს თიანეთის რაიონში, დაბა სიონიდან 5 კილომეტრის დაშორებით, პატარა სოფელ ბადაანის განაპირას, მაღალი მთის სამხრეთ ფერდობზე. დასახლება ზღვის დონიდან დაახლოებით 1200 მეტრზეა. სოფელი კონცხისებურ მაღალ ტერასაზე ყოფილა გაშენებული. ჩრდილოეთისა და დასავლეთის მხრიდან ღრმა ხეობებითაა შემოზღუდული, ხოლო სამხრეთის და აღმოსავლეთის მხარე გამაგრებული ჰქონია ორი ღრმა თხრილით, რომელიც სოფლის ზრდასთან დაკავშირებით დროთა განმავლობაში შევსებულა და ფუნქცია დაუკარგავს. ამის დასტურია რამდენიმე ნაგებობის ზედ თხრილის თავზე გამართვა. გამოვლენილია 6 შენობის ნაშთი მოგრძო, ოთკუთხა, ხის კარკასზე, რომელიც საკმაოდ ჭკელი ბათქაშით ყოფილა შელესილი. თითოეულ შენობაში ორ-ორი კერა აღმოჩნდა. სამ შემთხვევაში ორივე თიხისშვერილებიანი, სტაციონარული კერა იყო, ხოლო დანარჩენ სამ შენობაში—თითო ქვის კერა. განსხვავებით ქვაცხელას შენობებისაგან, ამ ნაგებობებს, ისევე როგორც მჭადიჯვრისას, არა აქვთ დერეფნისებური მიწაშენი. შენობები ძლიერი ხანძრისაგან არის განადგურებული. ერთ-ერთას წინ აღმოჩნდა პურის საცხობი მოგრძო ოთხკუთხა გვერდებოკეცილი კეცი—თონე. ადგილობრივ ხეცურ მოსახლეთა გადმოცემით, ეთნოგრაფიულ სინამდვილეში დადასტურებული მსგავსი თონეები ცეცხლით ქვემოდან ხურდებოდა, ხოლო ზემოდან გახურებული სიბი ქვა იფარებოდა.

ნასახლარის შესწავლილ ფართობზე გაითხარა 7 ორმო. უმეტესი მათგან რდიდი ზომისაა, მსხლისებური მოყვანილობის, პირმოყრილი და მუცელგანიერო, ფართო ბრტყელი ძრით. პირის დიამეტრი 1—1,5 მ, ძირისა 2—2,5 მ, სიღრმე 1—1,5 მ. ორის თავზე ქვაყრილებია გამართული. აღმოჩნდა, რომ ორმოებო ქაოტურად არ არის შევსებული ნაცარ-ნახშირიანი მასითა და კერამიკით: და-დასტურდა ორმოებში 5—6 სმ-ის თიხალესილი შრეების არსებობა 25—30 სმ-ის დაშორებით, რომელთა შორის არე ნახშირიან-ნაცრიანი და კერამიკის შემ-ცველი მასით იყო ამოვსებული. ამავე დროს მეოთხე ორმოში ერთი სასმისა-ს ნახევარი ორმოს ძირზე აღმოჩნდა, ხოლო მეორე ნახევარი, ქვევიდან მეზუთე ფენაში. ამრიგად, სახეზეა საბრტყუალო წესი, რომლის დროსაც ორმოს შევსება ალბათ ერთდორულად ხდებოდა. ორმოებში კერამიკის გარდა აღმოჩნდა კა-ყისა და ობსიდიანის ძარისპირები, ნამგლის ჩასართები, ბრინჯაოს ორი ცული, სატეხი და სხვა ნივთები. აღსანიშნავია მინიატურული ურმის თიხის მოდელი, რომელიც თანავედროვე ქართული ეთნოგრაფიული ურმის ზუსტი ასლია.

ნასახლარის ტერიტორიაზე აღმოჩნდა ორი კენოტაფური სამარხი ძლიერი ცეცხლის კვალით. ერთში 15 ჭურჭელი იყო, ხოლო მეორეში—28.

ბადაანის ნასახლარი მტკვარ-არაქსის კულტურის დასასრულ ეტაპს უნდა ეკუთვნოდეს და III ათასწლეულის დასასრულით უნდა დათარიღდეს. ნა-სოფლარის ცხოვრების ორი საფეხურის გამოყოფა შეიძლება. პირველი: ად-რეული ეტაპი, როდესაც სოფელს თავდასაცავი თხრილი ზღუდავდა, მეორე—სოფლის ზრდის გამო თხრილი ივსება, ფუნქციას კარგავს და შენობები უკვე ზედ თხრილზე გადადის.

მასალა ინახება ოვრის ხეობის კომპლექსური ექსპედიციის ბაზაზე, თიანე-თის რაიონის დაბა სიონში.

#### ბიბლიოგრაფია

1. Г. Мирцхулава, Н. Мирцхулава, Итоги работ археологической экспедиции Йорского ущелья, ПАИ за 1977, 1978, 1979, 1980, 1981, 1982, 1983 гг. Тб.

#### გორშევარდენის ყორღანები

თიანეთის რაიონში, გორშევარდენის მთაზე ივრის ხეობის კომპლექსურმა ექსპედიციამ 1981 წელს შეისწავლა 2 ყორღანული სამარხი.

გორშევარდენის № 1 ყორღანი (დიამეტრი 14 მ, სიმაღლე 1,5 მ) ქვაყრი-ლიანია, უორმოო. ყორღანის თავზე, ცენტრალურ ნაწილში, შეიმჩნეოდა ქვა-ყრილის ჩაწოლა, რაც მის ქვეშ არსებული ხის ნაგებობის ჩაქცევას უნდა გა-მოეწვია. სამარხი კაბერის ზომებია 4,5×5 მ, რომელიც მიწის ზედაპირიდან 20—25 სმ-ის სიღრმეზე იყო ჩაჭრილი ყვითელ დედაქანში. სამხრეთ-აღმო-სავლეთოდან მას გაჩნდა დრომოსი, ასევე 26 სმ სიღრმეზე ჩაჭრილი დერე-

ფანი, რომელიც კამერასთან 2 მეტრის სივანისა იყო, ხოლო გარეთ ვიწროვდებოდა და ქვაყრილის ნაპირთან 0,7 მეტრს უდრიდა. დროშოსძებური დერეფნის მთელ სიგრძეზე და კამერის იატაკზე ძლიერი ცეცხლის კვალი შეინიშნებოდა.

კამერაში აღმოჩნდა მიცვალებულთა ორი ჯგუფი: სამხრეთით ერთიმეორეზე დაწყობილი იყო ორი მიცვალებულის ჩონჩხი თავის ქალების გარეშე. აქ დაკრძალვის პოზა არ დადგინდა. კამერის ჩრდილო-დასავლეთ მხარეს დაკრძალული იყო სამი მიცვალებული, მარცხენა გვერდზე ხელფეხმოკეცილი. სამარხი ნაგებობის ჩანგრევის შედეგად ძალზე დაშლილი იყო ძვლები და თიხის კუთრჭელი. სავარაუდებელია მიწისზედა ხისნაგებობიანი ყორღანული სამარხის საოჯახო საძვალედ გამოყენება.

გარდა თიხის კუთრჭლისა, სამარხში აღმოჩნდა ორი ქუსლამოღარული ობსიდიანის ისრისპირი, ერთი ზრინჯაოს ისრისპირი, სახეივონისა და პატარა მძივები. კამერის მთელს ფართობზე მოხვეული იყო ცხვრის ძვლები.

ყორღანი № 2 უორძოოა, დიამეტრი 9 მ, სიმაღლე—0,8 მ: მიწაყრილიანი, რომელსაც ზემოდან წვრილი ქვის პერანგი ჰქონდა. სამარხი კამერის ზომებია:  $4,5 \times 5,2$  მ, სიღრმე—25 სმ, სამხრეთის მხრიდან გამართული დროშოსისებურად დერეფნით. აქაც, როგორც პირველ ყორღანში, ყველგან ჩანდა ცეცხლის კვალი. კამერის ცენტრში აღმოჩნდა აღმიანის ჩონჩხის ძვლები და თიხის კუთრჭლის ფრაგმენტები. მიცვალებული დაკრძალული იყო მარცხენა გვერდზე, კედურებმოხრილი, თავით სამხრეთ-აღმოსავლეთისაკენ. იქვე იყო კიდევ ორი თავის ქალა ჩონჩხების გარეშე. სამარხში სამი თიხის კუთრჭელი იყო. კამერის ხის კონსტრუქციის ჩანგრევამ აქაც დიდი ზიანი მიიყენა ჩონჩხსა და ინვენტარს.

სამარხები ძვ. წ. III ათასწლეულის დამასრულით თარიღდება.

### მაგრანეთის ყორღანები

ღაითხარა სამი ქვაყრილიანი უორძოო ყორღანი 6-დან 10 მ დიამეტრისა და 1—2 მ სიმაღლისა. № 3 ყორღანში მიცვალებული მარცხენა გვერდზე იყიდასვენებული თავით სამხრეთ-აღმოსავლეთისაკენ. სამარხი კამერის სამხრეთ კედელს პატარა თახჩა ჰქონდა შეკრილი. ზედ საქონლის ძვლები იყო დაწყობილი, სამარხი გაძარცვული ჩანდა. თიხის კუთრჭლის ნატეხებთან ერთად აღმოჩნდა ერთი ძვლის საკიდი და ზრინჯაოს ისრისპირი.

№ 4 ყორღანში კამერის თიხატეპნილ იატაკზე ძვლისა და კერამიკის რამდენიმე ნატეხი იყო მხოლოდ.

№ 5 ყორღანში ორი მიცვალებული ესვენა. ერთი დაკრძალული იყო სამარხის ცენტრალურ ნაწილში, თავით აღმოსავლეთისაკენ, ხელფეხმოკეცილი,



ხოლო მეორის ჩონჩხი ელაგა მის ფერხთით, სამარხის დასაველეთ ნაწილში. აღმოჩნდა ძალზე დაშლილი ერთი თიხის კურკელი.

ზემოთ აღწერილი საპივე ყორღანი III ათასწლეულის დასასრულით უნდა დათარიღდეს.

### ორხევის ორმოსამარხები

ივრის ხეობის კომპლექსურმა ექსპედიციამ 1982 წელს თიანეთის რაიონის სოფ. ორხევის თავში, წყალდიდობის ღროს ნიაღვრის მიერ დახრამულ მთის კალთებზე ოთხი სამარხი აღმოაჩინა, რომლებიც ინდივიდუალური ჩანს. ორმოს სიღრმეა დაახლოებით 80—90 სმ, დიამეტრი—2 მეტრამდე. სამარხებში, ჩანს, მოზრდილი ქვაყრილები გააჩნდათ.

ორმოსამარხთა კერამიკა განსხვავდება ყორღანთა კერამიკასაგან. ეს არის შავპირილა, ჭშირად ვარდისფერსარჩულიანი კურკელი და ფორმით ძალიან ემსგავსება თრიალეთის ადრებრინჯაოს ხანის ყორღანების კერამიკას, რის გამოც, შესაბამისად, III ათასწლეულის დასასრულით უნდა დათარიღდეს.

მასალები ინახება ივრის ხეობის კომპლექსური ექსპედიციის ბაზაზე, თიანეთის დაბა სიონში.

### ბიბლიოგრაფია

1. Г. Мирцхулава, Н. Мирцхулава, Итоги работ археологической экспедиции Йорского ущелья, ПАИ за 1982 г., Тб., 1983.

### ხიზანანთ გორა (ტაბ. LXXXIX—XOIII)

ხიზანანთ გორის ნასახლარი ქარელის რაიონში, მდ. მტკვრის მარცხენა ნაპირზე, ამდღებული ტერასის კიდეზე მდებარეობს. იგი შექმნილია ნამოსახლართა დაფენების შედეგად. კულტურული ფენის სისქე აქ 8 მეტრს აღემატება, ფართობი—340 კვ. მეტრს. მისი შესწავლა დაიწყო 1953 წელს; შემდგომ წლებში გორაზე არქეოლოგიური ძიება აღარ წარმოებდა, სისტემატური კვლევა მხოლოდ 1960 წელს განახლდა და 1964 წელს დამთავრდა.

აქ, ფეოდალური და ანტიკური ხანის ფენების ქვეშ, აღმოჩნდა ადრებრინჯაოს ხანის 4 ფენა (B, C, D, E). ეს ფენები ძლიერაა დაზიანებული და ქვაცხელასაგან განსხვავებით არ იძლევა ფეგმარების ნათელ სურათს, ამიტომ მისი ფეგმარების, არქიტექტურისა და სამშენებლო საქმის გარკვევას დიდად უწყობს ხელს ქვაცხელას მონაცემები. როგორც ფიქრობენ, ამ ორი ძეგლის B და C ფენები სინქრონულია, ხოლო ხიზანანთ გორაზე დამოწმებული კიდევ ორი, ადრეული ფენა (D, E), საშუალებას იძლევა თვალი გავადევნოთ ამ

ნასახლარის ევოლუციის მტკვარ-არაქსის კულტურის განვითარების მთელი პერიოდის განმავლობაში.

ხიზანანთ გორაზე ორი ტიპის საცხოვრებელი ნაგებობაა დადასტურებული: მრგვალი (E, D ფენები) და ოთხკუთხა (C, B ფენები). მათი თანმიმდევრობა ისეთია, რომ მრგვალი ნაგებობა დროით წინ უსწრებს ოთხკუთხას. როგორც ფიქრობენ, ქვეაქელა ხიზანანთ გორის სამოსახლოზე შექმნილი ნამატის შედეგად წარმოიქმნა. C და B ფენების პერიოდში ეს ორი სამოსახლო ერთდროულად განავრცობს არსებობას.

ხიზანანთ გორის ქვედა, E ფენა ორი პორიზონტითაა წარმოდგენილი. ერთი მთლიანი, თიხით მოტკეპნილი მოედანი მცირე ზომის კონუსური ან ორფერდასახურავიანი მოწნული თოლოსებით უნდა ყოფილიყო გამართული. შენობების ცენტრში, იატაკზე, სტაციონარული კერა იყო ჩალესილი. ეს ფენა ზედა ფენებისაგან განსხვავდება საკულტო და სამეურნეო ობიექტების სიმრავლით. ერთ-ერთ ამ ობიექტს ჩაქრილი ჰქონდა სამარხი. მომდევნო D ფენაშიც მრგვალი შენობებია აღმოჩენილი. ამ დროის შენობა წრიული გეგმის წნული ოთახია, ორმხრივ თიხით შელესილი კედლებით. იატაკი ნალესია ნაცრით, ფენებად და წითლადაა შეღებილი. შეღებილი იყო სტაციონარული შევრილებიანი კერაც, რომლის უკან ამოღებულია დედაბოძის ორმო. კედლის გასწვრივ, იატაკზე, ნაცრით მოლესილია 3—4 სმ სიმაღლის წრიული შემალღებების რიგი. ოთახს აქვს ასევე სარლასტით ნაგები წრიული, 1 მ სივანის მინაშენი. გადახურვა ბანური უნდა ყოფილიყო, D ფენის ტიპის შენობების განვითარება შემდგომში აღარ ხდება, მას ცვლის სწორკუთხა ნაგებობები.

C და B ფენები სამასამ პორიზონტს შეიცავენ. მათში გათხრილია 13-ზე მეტი ნაგებობა. შენობობის ტექნიკა იგივეა, რაც D ფენაში. ამ ფენებში დამოწმებული შენობები დიდ სიახლოვეს იჩენს ქვეაქელას ნაგებობებთან, რაც განსაკუთრებით ნათლად ხიზანანთ გორის B ფენაზე ითქმის. ზოგი თავისებურება შეინიშნება C ფენაში, განსაკუთრებით მის ადრეულ პორიზონტებში, სადაც შენობის კუთხეები და კედლებიც კი რამდენადმე მომრგვალებულია. არ ჩანს აქ კერის უკან გამართული ორმოც. ხიზანანთ გორის სამაროვანი ნასახლარიდან რამდენადმე მოშორებით გამოვლინდა. სულ გაითხარა ადრებრინჯაოს ხანის 8 ორმოსამარხი თითო-თითო მიცვალებულით. სამარხთა უმრავლესობა დაზიანებულია ზედა ფენების მიერ, ძვლებიც ცუდადაა შენახული. ჩანს, რომ დასაყრდელად იყენებდნენ სპეციალურად გაჭრილ ორმოებს, რომელთა ფსკერზედაც ასვენებდნენ ძლიერ მოკრუნჩხულ მიცვალებულებს, მარჯვენა გვერდზე. უმეტესობას თავი სამხრეთით აქვს მიქცეული. ზოგ სამარხს თავზე დიდი ზომის რიყის ქვა ედო. ყველა სამარხი ინვენტარიანია, შეიცავს კერამიკისა და ლითონის ნივთებს.

ერთი სამარხი (№ 44) მიწის ზედაპირიდან 1 მ სიღრმეზე აღმოჩნდა. მიცვალებული ძლიერ მოკრუნჩხულადაა დაკრძალული, მარჯვენა გვერდზე, თავით სამხრეთით. სამარხეულ ინვენტარს წარმოადგენს:

1. შავპრიალა, ვარდისფერსარჩულიანი ბაღია, ცალყურა, ბიკონუსური. იღო მიცვალებულის სახის წინ.
2. შავპრიალა, ვარდისფერსარჩულიანი, ძირვიწრო ცალყურა ბაღია.
3. ცალყურა, წაბლისფერი სასამისი, მუცელზე წიბოთი. იღო პირველ ბაღიაში.
4. სპილენძის მძივები, 8 ცალი. 1 ვერცხლისაა.
5. სპილენძის ქინძისთავი. წარმოადგენს ზოგრძო ღეროს, რომლის ერთი ბოლო გაწვრილებულია და წაშახული. საკინძის თავი ორმხრივ მიმართული, ერთ სიბრტყეში დახვეული სპირალებით თავდება. იღო მიცვალებულის ზურვთან.
6. სამაჯური სპილენძის, წარმოადგენს ორმაგ ბრტყელ ზვიას, რომლის ბოლოები ვიწროვდება და გათხლებულია. ეკეთა მიცვალებულს მარცხენა ხელზე.
7. საკიდი ბრტყელი, ორრისპირის მოყვანილობის. აქვს ჩამოსაკიდი ზვრელი. საკიდზე ამოღარულია ერთიბოლოში ჩასმული ორი კუთხე, შეზღვევ კი ღრმა წერტილია გამოსახული. აღმოჩნდა მიცვალებულის ყელის არეში.
8. მძივები პასტის, მომწვანო და მოთეთრო ფერისა. მასალა ინახება საქართველოში სახელმწიფო მუზეუმში.

#### ბიბლიოგრაფია

1. კილაშვილი, ნაქალაქარი ურბნისი, თბ., 1964.
2. ი. კიკვიძე, ხიზანანთ გორის აღრებრინჯაოს ხანის ნასახლარი, თბ., 1972.

#### ქვაცხელა (ტაბ. XCIV—CI)

ქვაცხელას ნასახლარი მდებარეობს ქარელის რაიონში, მდ. მტკვრის მარცხენა, მაღალ ტერასაზე, რომელსაც აღმოსავლეთიდან და დასავლეთიდან სხვლერავს პატარა ხრამები, ზოლო სამხრეთიდან მდინარის ციცაბო ფერდობი. აქ 1954—1961 წწ. ჩატარებული მუშაობის შედეგად სამი კულტურული ფენა აღმოჩნდა. ზედა—ადრეფეოდალურ ჩანას მიეკუთვნება, ქვედა ორი—B და C (საშუალოდ 1,70 მ ჭაერთო სიმძლავრის) ფენები შეიცავენ სამ-სამ ჰორიზონტს და ასახვენ ადრებრინჯაოს ჩანის განვითარებულ და გვიან საფეხურება. ექვსივე ჰორიზონტი თანმიმდევრულად არის წარმონიშნული ერთიმეორის შემდეგ. ყოველი ახალი ნამოსახლარის შექმნა ხდებოდა არა შენობათა თანდათანობით შეკეთების ან განახლების შედეგად, არსი კვალიც ცალკეულ შენობებში არსებობს, არამედ დროებითი შეჩერების შემდეგ, ცხოვრების განახლებითა და ახალი სამშენებლო ფენის გაჩენით.

ქვაცხელას ჰორიზონტები მკიდროდაა ერთმანეთთან დაკავშირებული, აქ ზოგჯერ კერა კერასა და კედელი კედელს ახის. სტერილური ფენები მათ შორის არ არის. ქვედა, C ფენაში ყველაზე უკეთ შემონახულია ნახანძრალი C<sub>1</sub>

პორიზონტი, სადაც ნანგრევების სქელი ფენის ქვეშ ხელუხლებლად და დაკონსერვებული შენობის ნაწილები. მასალს უმეტესობაც სწორედ ამ პორიზონტიდან მომდინარეობს. აქ გამოვლენილი და გათხრილი იქნა შიდა ქართლისათვის დამახასიათებელი „სტანდარტული“ ტიპის 25 შენობა. აქედან 22 კარკასულ-თიხნაღესილია, 3 ნაგებია ალიზის აგურით.

ბ ფენაში გაითხარა 15 შენობა, რომლებიც თითქმის ზუსტად იმეორებენ ფენის შენობათა ტიპს. როგორც ჩანს არ იცვლება ნასახლარის გეგმარება; ექვაცხელას ნამოსახლარის არსებობის მთელ მანძილზე.

სახლები განლაგებულია მეტ-ნაკლებად სწორ მწყრივებად ერთმანეთთან ახლოს და დაჯგუფებულია პატარა მოედნებისა და გასასვლელების გარშემო. ტერიტორიის დახრილობის გამო ნასახლარს მიღებული აქვს რაზდენივე ტერასული სახე. სახლები ოთხკუთხაა, წაგრძელებული, მომრგვალებული კუთხეებით. ნაგებობა, როგორც წესი, შედგება ორი ნაწილისაგან — თითქმის კვადრატული ოთახისა და მისგან კედლით გამოყოფილი, ფასადისაკენ გაგრძელებული შესასვლელი დერეფნით. ოთახი საცხოვრებელია, დერეფანს კი სამეურნეო დანიშნულება ჰქონდა. ოთახში შესასვლელიც კედლის ცენტრშია მოქცეული. ხშირად ოთახს უკან კედლთან გამართულია მცირე შემაღლება. ოთახის ცენტრში სტაციონარული მრგვალი, შევირლებიანი კერაა; მის უკან რიყის ქვებით მოგებულ ორმოში იღვა ოთხკუთხა ბოძი, რომელსაც სახურავი ეკავა. სახლებს აგებდნენ წინასწარ მოსწორებულ პორიზონტალურ მოედანზე, განსაკუთრებული ფუნდამენტის გარეშე. კედლები იგებოდა ან ალიზის აგურით (43×17×11 სმ) ერთ რიგად, ან უაწეული თიხნაღესილი კარკასით; იატაკი თიხით იყო მოღესილი, ამასთან არაერთხელ, და კარგად მოპრიანებულია. ქვემოდან იგი განაგრებული იყო რიყის ქვის ერთფეროვანი საფუძვლით. კედლებისა და იატაკის გარკვეული ნაწილები და შემაღლებას კედლები წითლად იყო მოხატული ოქრით. სახურავში გაკეთებული უნდა ყოფილიყო საკვამური, საიდანაც სინათლეც უნდა შემოსულიყო. არაა გამორიცხული, რომ სახლებს ჰქონდათ ვიწრო ფანჯრებიც.

ექვაცხელაზე, გარდა ნასახლარისა, აღმოჩენილია ორი სამაროვანიც: ერთი — ექვაცხელას სამაროვანი, საკუთრივ ნასახლარის მიერ დაკავებულ ტერიტორიაზე იქნა მიკვლეული, მეორე — ტვლებია წყაროსი, ნასახლარიდან ორსაშუალო მეტრის მანძილზე აღმოჩნდა.

ექვაცხელას ორიარუსიან სამაროვანზე გათხრილია 15 სამარხი. ქვედა ორი (№ 1 და № 5) ფრუნტული სამარხებია, ზედა ცამეტოდან № 3 და № 8 უორმოო ქვაყრილიანი, დანარჩენი კი ქვაყრილიანი ორმოსამარხებია. მათი უკეთ წარჩენისათვის აღწერთ როგორც ქვედა, ისე ზედა იარუსიდან თითო სა-მარხს.

№ 5 სამარხი წარმოადგენს ჩრდილო-აღმოსავლეთიდან ჩამხრეთ-დასავლეთის ხაზზე ორიენტირებულ ორმოს ზომით: 1,25×0,80 მ. ორმო ჩაჭრილი იყო ძირითადად გრუნტში და ავსებული შავი ფერის თიხნარ მიწით. სამარხის

სიღრმე უდრიდა 43 სმ. მასში თავით სამხრეთ-დასავლეთისაკენ, მარჯვენა გვერდზე ესვენა ერთი მიცვალებული, რომელსაც ჩატანებული ჰქონდა ორე ქურჭელი, ძვლის კვირისტავი, სპილენძის ვოლუტებიანი საკინძი და საარდინოსი, ქალცედონისა და თეთრი პასტის მძივები.

ზედა იარუსის № 2 სამარხს ეფარა რიყის ქვის ფროვა, რომელსაც თითქმის კვადრატული მოყვანილობა ( $1,9 \times 2,30$  მ) ჰქონდა. ქვაყრილის ქვეშ, უშუალოდ ფრუნტში ჩაჭრილი იყო ოთხკუთხა ორმო ( $1,9 \times 2,3 \times 0,9$  მ), აგრეთვე ამოვსებული რიყის ქვით. ორმოს კედლებზე წესიერ რიგებად მოწყობილი იყო საგანგებოდ შერჩეული ბრტყელი რიყის ქვები. ორმოში აღმოჩნდა ორი ჩონჩხი, გვერდზე დაკრძალულნი, პირისპირ, ძლიერ შოკრუნჩხულ მდგომარეობაში. თავის ქალებსა და კედლებს შორის იდგა თხის სამი ქურჭელი.

მარჯვენა გვერდზე მდებარე ჩონჩხის თავის ქალაზე თავდაღმა ჩამოცმულა იყო თხელფურცლოვანი სპილენძის გახსნილი ღიადგმა. ამავე ჩონჩხს მარცხენა მკლავზე ჰქონდა სპილენძის ორხვია ზურგწითიანი სამაჯურები, ყელისა და გულ-მკერდის არეში მიმობნეული იყო სპილენძისა და ქვის მძივები. ხერხემალთან აღმოჩნდა ვერცხლის მავთულის ოთხი ხვია.

ქვაცხელას სამაროვნის დანარჩენ სამარხებში აღმოჩნდა მცირეოდენი თიხის ქურჭელი და ლითონისა და ქვის იარაღ-სამკაული.

ქვაცხელას მახლობლად, მისგან ჩრდილო-აღმოსავლეთით, ორასიოდე მეტრის მანძილზე გამოკვლეულია ტვლეპიას წყაროს ქვაყრილიანი ორმოსამარხები, რომელთა ცუდი დაცულობის გამო ძნელდება დაკრძალვის წესისა და სამარხთა დამხრობის ზუსტი განსაზღვრა. ჩანს, რომ ისინიც ინჰუმაციურია სამარხეული ინვენტარი წარმოადგენილია შავპრიალა, ვარდისფერსარჩულიანი კერამიკით, ლითონითა და ქვის იარაღ-სამკაულით.

ტვლეპიას წყაროს ერთი — № 3 სამარხი წარმოადგენს ოთხკუთხა მოყვანილობის, მიწის ზედაპირიდან 28 სმ სიღრმეზე ამოჭრილ ქვაყრილიან ორმო, ზომით  $2 \times 2,35$  მ, ორიენტირებულს № S ხაზზე. ის თითქმის მიწის ზედაპირზე ამოდიოდა. ყრილი გაკეთებული იყო რიყის ქვისაგან. ჩონჩხის ნაშთები შეინიშნებოდა ქვებს შორის, სხვადასხვა დონეზე. არც მისი მიმართულებისა და არც მიცვალებულთა რაოდენობის ფარკვევა მათ მიხედვით არ შეიძლებოდა. მხოლოდ ერთ კუთხესთან იყო ბავშვის თავის ქალის ფრაგმენტები, სარძევე კბილებითურთ.

ორმოს ძირზე აღმოჩნდა ლითონის ოთხწახნაგა ყუნწიანი, ზიშტისებრი შუბისპირი. ორმოს სამხრეთ-დასავლეთ და ჩრდილო-დასავლეთ ნაწილში აღმოჩნდა სპილენძის ორსპირალიანი პატარა ხვია და გახსნილი რგოლი, ლითონის კასრისებრი 18 მძივი. ერთი ასეთივე მძივი იღო SO ნაწილში. აქვე აღმოჩნდა თეთრი მასის მძივილიაკი.

ქვაცხელას სამაროვნის პირველი და მეორე იარუსი, რომლებიც მოქცეულია C; პორიზონტის ქვეშ, უკავშირდება შესაბამისად C<sub>2</sub> და C<sub>3</sub> პორიზონ-

ტებს, ხოლო ტკლუპის წყაროს სამართავანი უნდა იყოს C<sub>1</sub> პორიზონტის ნამოსახლარის, ან უშუალოდ მისი მომდევნო ხანისა.

მასალა ინახება საქართველოს სახელმწიფო მუზეუმში.

#### ბიბლიოგრაფია

1. ა. ჯავახიშვილი, ლ. ლონტი, ურბნისი I, თბ., 1962.

#### არადეთის გორის სამარხები

ქარელის რაიონში, არადეთის ჩრდილო გორის სამხრეთ-დასავლეთ ნაწილში, მიწის ზედაპირიდან 1—1,5 მ სიღრმეზე გაითხარა აღრებრინჯაოს ხანის ოთხკუთხა ქვამიწყარილიანი 13 ორმოსამარხი; მათი კედლები ამოშენებულია საშუალო ზომის რიყის ქვებით. ცვხვდება როგორც ინდივიდუალური, ისე კოლექტიური სამარხები. მიცვალებულები მარჯვენა გვერდზე არიან დაკრძალულნი, მოხრილი კიდურებით, თავებით სამხრეთისაკენ.

სამარხეულ ინვენტარს წარმოადგენს შავი და ვარდისფერზედაპირიანი თიხის ჭურჭელი, ბრინჯაოს, პასტის, ანთიმონის, ქვს მძივები, ვერცხლის, ბრინჯაოსა და ანთიმონის ხეიბი, ანთიმონისავე ვოლუტებიანი საკიდი, ბრინჯაოს მახათი, კაყის ისრისპირი და სხვ.

მოპოვებული მასალა პარალელებს პოულობს ქვაცხელა-ხიზანანთ გორის C და B ფენების მასალებში და ძვ. წ. III ათასწლეულის შუა ხანებით თარიღდება.

მასალა ინახება საქართველოს სახელმწიფო მუზეუმში.

#### ბიბლიოგრაფია

1. ი. ვაგოშიძე, ე. ქორიძე, ა. გოგიაიშვილი, შიდა ქართლის არქეოლოგიური ექსპედიციის 1979—81 წლების საველე მუშაობის ანგარიში, სსმე, VIII, თბ., 1986.

#### დიდი ახალსოფელი

დიდი ახალსოფელი მდებარეობს ქარელის რაიონში, მტკვრის მარჯვენა ნაპირზე, სადგურ ქარელიდან დასავლეთით 12 კმ-ზე.

1946 წელს აქ სარწყავი არხის გაჭრისას აღმოჩნდა კელტურული ნაშთების შემცველი ცალკეული „ბუდეები“, რომელნიც ერთნაწილისაგან დაშორებული ყოფილან 5—12 მეტრით მიწის ზედაპირიდან 0,4—1,5 მ სიღრმეზე. არხის ორივე კედელში დაზიანებულ „ბუდეებს“ ტერმინში გუმბათისებრი ან ოვალური მოყვანილობა აქვთ. მათი სიგრძე 1—1,5, ხოლო სიივლი 0,5—0,7 მ უდრის.

თითოეული „ბუდე“ დამწვარი თიხის, ნახშირისა და ნაცრის გარდა შუა-

• ცავდა შავი ფერის თიხის კურკლის ფრაგმენტებს ნახევარსფერული ფორმის ყურით, ობსიდიანის დაუზღუდავებელ ნატეხებს, ცხოველთა ძვლებსა და კბილებს.

• თითოეული „ბუდე“, დამწვარი თიხის, ნახშირისა და ნაცრის გარდა, შეიცავდა შავი ფერის თიხის კურკლის ფრაგმენტებს ნახევარსფერული ფორმის ყურით, ობსიდიანის დაუზღუდავებელ ნატეხებს, ცხოველთა ძვლებსა და კბილებს.

„ბუდეების“ რაოდენობა 12-ია. ერთ მათგანში აღმოჩნდა მოზრდილი ღერ-გი. მას განიერი ყელი, კარგად გამოსახული მხარი და ცილინდრული მოყვანილობის კორპუსი აქვს, მხარზე ორი ნახევარსფერული ყურით. მას პარალელი ექვზება მტკვარ-არაქსის კულტურის აღრეულ მასალებში.

მასალა ინახება საქართველოს სახელმწიფო მუზეუმში.

#### ბიბლიოგრაფია

1. ო. ჯაფარიძე, ტ. ჩუბინიშვილი, ახლად აღმოჩენილი ენეოლითური და ბრინჯაოს ხანის კულტურული კერა ქართლში, სსმ XV—B, თბ., 1948.

#### გუდაბერტყა

ნასოფლარი მდებარეობს კვერნაქებზე მთის ფერდობზე, გორი-ნატანტარას გზატკეცილთან, სოფ. სვენეთსა და ახალშენს შუა, ქ. გორიდან 9 კმ-ის დაშორებით.

აქ 1956 წლიდან დროგამოშვებით წარმოებს მცირე მასშტაბის არქეოლოგიური გათხრები. ჩატარებული სამუშაოებით გამოვლენილი ექვსი ფენიდან ქვედა ორი აღრებრინჯაოს ხანისაა. აქვე აღმოჩნდა თიხალესილი წნული ორი ნაგებობა; ერთს კუთხეები მომრგვალებული აქვს, მის დასავლეთ ნაწილში პოლიქრომული კედლის მხატვრობა დადასტურდა.

კულტურული ფენებიდან მომდინარე მასალებიდან აღსანიშნავია თიხის კერები, ქსოვილის ანაბეჭდიანი კერამიკა, თიხის მცირე ზომის ალაამიანის ქანდაკება, თიხის ბეჭედი ირმის გამოსახულებით და სხვ.

მასალა ინახება გორის ეთნოგრაფიულ მუზეუმში.

#### ბიბლიოგრაფია

1. შ. ამირანაშვილი, ს. ნადიმაშვილი, შიდა ქართლის უძველესი ნასოფლარის „გუდაბერტყა—ციხია-გორას“ ისტორიულ-არქეოლოგიური ექსპედიციის მიერ 1956 და 1960 წწ. ჩატარებული მუშაობის შედეგები, საქართველოში 1960 წელს ჩატარებული არქეოლოგიური კვლევა-ძიების შედეგები, თბ., 1961.
2. ს. ნადიმაშვილი, გუდაბერტყა-ციხიაგორა, ჟურნ. „ლიახვი“, გორი, 1963.

ეს ნასახლარი ცხინვალის მახლობლად სოფ. ოსპრისთან მდებარე ბორცვზეა განლაგებული. იგი 3 მ სიმაღლისაა, სიგრძე—58 მ, სიგანე—45 მ აქვს. არქეოლოგიური გათხრებით, რომელიც აქ 1950—51 და 1954 წლებში მიმდინარეობდა, აღრებრინჯაოს ჩანის ფენა ქვაყრილის ქვეშ გამოვლინდა.

ქვაყრილის აყრის შემდეგ აღმოჩნდა ამ ჩანის ჭურჭლით მოფენილი მოედანი. მოედანზე იყო მრგვალი, შვერილებიანი კერა, ჯარემო შემოწყობილი ჭურჭლებით. იქვე, მახლობლად, აღმოჩნდა პატარა თხატკეპნილი მოედანი, ზედ ადამიანის დამწვარი ძვლებით.

ამ ჩანის ნაშთები ქულბაქების მახლობლად დადასტურდა: ოსპრისის ხევის მარჯვენა ნაპირზე—„კულო-ხომზე“ და ამავე ხევის მარცხენა ნაპირზე—ზლუდერზე. „კულო-ხომზე“ მცირე ფართობი იქნა გათხრილი, რომელზედაც აღრებრინჯაოს ჩანის სუსტი ფენა გამოვლინდა. მიუხედავად ამისა, საკმაოდ მრავალრიცხოვანი მასალა აღმოჩნდა, ძირითადად თიხის ჭურჭელი, მრგვალი კერის ფრაგმენტები და რქიანები სადგარია.

ზლუდერზე ორ ადგილას წარმოებდა გათხრები: ერთი თიხის კარიერთან, ზლუდრის გვერდადზე და მეორე ზლუდრის ბორცვზე, ოსპრისის ხევის პირას. ზლუდრის გვერდაზე აღმოჩენილი მცირეოდენი მასალიდან აღსანიშნავია კერის ნალისებრი სადგარსა და კერამიკის ფრაგმენტები.

ზლუდრის ბორცვზე გაცილებით მეტი და საინტერესო მასალაა. აქ აღმოჩნდა მოზრდილი ქვებით ნაგები ფრქველი კედლის ნაშთი, ქვებს შიგნით კონკრეტული ფენა მტკვარაქსული კერამიკით. ამას გარდა, ნაპოვნია თიხის კერები, ქვის იარაღები და სხვ.

ამ ძეგლებზე აღმოჩენილი თხელი კულტურული ფენები, მოედნები, მრგვალი კერებით იმაზე უნდა მიუთითებდნენ, რომ საცხოვრებელი მიწის ზემოთ იყო ნაგები ხისაგან.

ყველა ჩამოთვლილი ძეგლი ერთმანეთთან ახლო მდებარეობს. ამათგან ქულბაქების ბორცვი ყველაზე უმეტესად აღვივებს, შედარებით უფრო ძლიერ კულტურულ ფენას შეიცავს, რის გამოც საფიქრებელია, რომ ის ძირითადად სამოსახლო ადგილა წარმოადგენდა.

მასალა დაცულია საქართველოს სახელმწიფო მუზეუმში.

#### ბიბლიოგრაფია

1. Б. А. Куфтин, К проблеме энеолита Внутренней Картли и Юго-Осетии, ВМГ, XIV-В, Тб., 1947.
2. Б. А. Куфтин, Археологическая маршрутная экспедиция в бассейне рек Лиахви, Проне, Квирилы и среднего Риони в 1951 г., ВГМГ, 30 В, Тб., 1974.
3. Б. А. Куфтин, Археологическая маршрутная экспедиция 1945 г. в Юго-Осетии и Имеретию, Тб., 1949.



4. В. П. Любни, Археологическая разведка в окрестностях г. Сталинира, КСИИМК, № 60. М., 1955.
5. ო. ჯ ა ფ ა რ ი ძ ე, ქართველი ტომების ისტორიისათვის ლითონის წარმოების აღრეულ საფეხურზე, თბ., 1961.

ახალი ჟინვალი (ქვ. არანისი) (ტაბ. с III)

ახალი ჟინვალის (ქვ. არანისი) ნასახლარი მდებარეობს დუშეთის რაიონში, მეცხოველეობის ფერმისა და მიმდებარე ტერიტორიაზე, მდ. არაგვის მარჯვენა ტერასაზე. აქ 1975—83 წწ. გაითხარა 100-მდე ორმო. აქედან ერთი საესე იყო ნაცრით, რამდენიმე უინვენტარო იყო. ერთ-ერთ ორმოში აღჩე-ბრინჯაოს ზანის კერამიკასთან ერთად მოკრუნჩხულად დაკრძალული მიცვალებულის ჩონჩხიც აღმოჩნდა. დანარჩენ ორმოებში მრავლად იყო თიხის ჭურჭლის ფრაგმენტები.

აღსანიშნავია ორმო № 7 (სიღრმე—0,40 მ, დიამეტრი—2 მ), რომლის ზედაპირი გადახურული იყო სარლასტის ანაბეჭდიანი ალიზის ნატეხებით. როგორც ჩანს, ეს ორმო იყო ნაშთი მრგვალი სათავსოსი, რომლის იატაკის დონეზე 19 მთელი ჭურჭელი, დიდი ზომის ჭურჭლების 50 ფრაგმენტი, თიხის ზესადგარი და თიხის საბეჭდავი აღმოჩნდა. აღსანიშნავია, რომ მომცრო ზომის ჭურჭლებში შემორჩენილი იყო მარცვლეულის ნაშთები.

ახალი ჟინვალის ნასახლარზე მოპოვებულია მრავალრიცხოვანი სხვადასხვა დანიშნულების კერამიკული ნაწარმი. ყურადღებას იქცევს წითელ ფონზე შავი საღებავით მოხატული ჭურჭელი, გვხვდება მარტივი გეომეტრიული სახეები; სვასტიკისებრი გამოსახულება და სხვ., რითაც ძირითადად ჭურჭლის ზედა ნაწილია ორნამენტირებული. აქვეა თიხის ღრუქუსლიანი ვაზები, დიდი ზომის ჭურჭლები რელიეფით გამოყვანილი ზომორფული გამოსახულებებით.

გარდა კერამიკული ნაწარმისა, ორმოებში აღმოჩენილია ლითონის ნივთებიც: ხიშტიისებრი იარაღი, სატეხი, სამაჭურები, აგრეთვე ქვისა და ძვლის იარაღები.

მასალის ნაწილი ინახება ჟინვალის ექსპედიციის არქეოლოგიურ ბაზაზე, ნაწილი ექსპონირებულია საქართველოს სახელმწიფო მუზეუმში.

ბიბლიოგრაფია

1. Р. М. Рамишвили, В. А. Джорбенадзе, Жинвальская экспедиция, АО; 1975 г., М., 1976.
2. М. Г. Глonti, Памятники Арагвского ущелья раннебронзовой эпохи, Душетская научная конференция, аннотации, Тб., 1984.

## მედიცინის გორა

იგი მდებარეობს დუშეთის რაიონში, მდ. ნარეკვავის ზეობაში. აქ 1974 წლიდან მოკიდებული წარმოებს გათხრები, რის შედეგად ვაირკვა, რომ ფორა შეიცავდა ფეოდალურ, გვიანი ბრინჯაოსა და აღრებრინჯაოს ხანის ფენებს სტრატოგრაფიული განლაგებით.

აღრებრინჯაოს ხანის ფენაში აღმოჩნდა კუთხეებმომრგვალებული ოთხკუთხა შენობის ფუნდამენტის ნაშთი (3,6×3,3 მ). გაითხარა მასალით სავსე რამდენიმე მრგვალი ორმოც. ორ ორმოც ჭრილში მსხლისებრი ფორმა აქვს და 1,50—1,75 მ სიღრმისაა.

ნასახლარზე მოპოვებული მასალიდან აღსანიშნავია მრგვალი, შვერილებიანი და ბრტყელი კერები, თიხის ცხვრის მცირე ქანდაკება, ცულის ჩამოსასხმელი თიხის ყალიბი, ირმის რქის წერაქვის ფორმის იარაღი, კაყის შუბისა თუ ისრისპირები და სხვ.

აქ აღმოჩენილი კერამიკა ემსგავსება ქეაცხელა-ხიზანანთ გორის მასალას და მიეკუთვნება მტკვარ-არაქსის კულტურის მოგვიანო ეტაპს.

მასალა ინახება დუშეთის მხარეთმცოდნეობის მუზეუმსა და არქეოლოგიური კვლევის ცენტრში.

## ბიბლიოგრაფია

1. Л. Цитланидзе, М. Менабде, Исследования в ущелье р. Нареквави, АО, 1975 г., М., 1976.
2. Л. Цитланидзе, Исследования Мчадиджварского жилого холма, АО 1976 г., 1977.
3. Л. Цитланидзе, Т. Кигურадзе, М. Менабде, Н. Мирцхулава, Раскопки населенного холма в с. Мчадиджвар, ПАИ 1976 г., 1979.

## მეტეხის ნასახლარი (ტაბ. СII<sub>9-10</sub>)

მეტეხის ნასახლარი 1963 წელს აღმოჩნდა მეტეხის რკინიგზის სადგურთან. საძიებო თხრილით გამოვლინდა ნასახლარის ნაშთი, რომელიც წარმოადგენდა მრგვალი ან ოვალური ფორმის ნაგებობის თიხატყეპნილ იატაკს, ცეცხლის კვალით. ეს ნაგებობა, შიდა ქართლის ნასახლართა მსგავსად, სარლასტით უნდა ყოფილიყო ნაგები.

იატაკის ცენტრში ჩადგმული იყო თიხის მრგვალი, უშვერილო კერა, რომლის ძირზე, შუაში, ნახვრეტი იყო დატანილი.

აღმოჩენილი კერამიკიდან აღსანიშნავია ვარჯისფერი სამყურა ჭურჭლები, ორყურა ქოთანის და სხვ.

მეტეხის ნასახლარი შიდა ქართლის ადრებრინჯაოს ხანის ძეგლებთან, ქვაცხელა-ხიზანანთ გორა B ფენასთან პოულობს საერთოს. მასალა ინახება საქართველოს სახელმწიფო მუზეუმში.

#### ბიბლიოგრაფია

1. გ. ფხაკაძე, ადრებრინჯაოს ხანის ნასახლარი მეტეხთან, „მაენე“, № 6, 1967.

#### ტყვიავის ყორღანები

1938—40 წწ. გორის რაიონში, სოფ. ტყვიავთან გაითხარა სამი ყორღანი—კონსტრუქციულად ერთმანეთის მსგავსი, სამივე ორმოიანი (დიამეტრი —15—20 მ, სიმაღლე—0,60—1 მ.). პირველში 42 სამარხი აღმოჩნდა სხვადასხვა დონეზე, დაკრძალვის სხვადასხვა წესით (გულადმა, მოკრუნჩხული, ფეხებმოხრილი, გვერდზე მწოლარე და სხვ.). სამარხების უმრავლესობა უინვენტარო იყო. მხოლოდ სამ სამარხში იდო შავპრილა, წითელშიდაპირიანი ჭურჭელი. სხვა ინვენტარს წარმოადგენდა კაუის ისრისპირი, საჭრისი, დანისპირი და ბრინჯაოს ბრტყელი ბეჭედი.

მეორე ყორღანში ერთი მიცვალებული იყო დამარხული. აქ აღმოჩნდა ქვის ლაბტიშთავი, ბრინჯაოს სადგისი, დანისპირი, და თიხის ჭურჭელი.

მესამე ყორღანში ორი მიცვალებული ესვენა. ერთ-ერთ თავის ქალას ქვეშ სასაფეთქლე ჩაგოლი ედო. რიყის ქვეშ ი აღმოჩნდა შავი ბაღია.

მასალა ინახება გორის ისტორიულ-ეთნოგრაფიულ მუზეუმში.

#### ბიბლიოგრაფია

1 ს. მაკალათია, ტყვიავის ყორღანული სამარხების არქეოლოგიური გათხრები, თბ., 1943.

#### ძალინას სამაროვანი (ტაბ. CII 12—14)

ძალინას სამაროვანი მდებარეობს ზნაურის რაიონში, სოფ. ძალინასთან, გზის პირას. მისი შესწავლა წარმოებდა 1951 და 1953 წლებში.

კონსტრუქციულად სამარხები ორგვარია და დაჯგუფებულია სამაროვნის ორ უბანზე: აღმოსავლეთის უბნის სამარხები განსხვავდება დასავლეთის უბნის სამარხებისაგან როგორც დაკრძალვის წესით, ისე სამარხეული ინვენტარით. სამაროვნის აღმოსავლეთ ნაწილში მიცვალებულს პირდაპირ მიწის ზედაპირზე დებდნენ და ზემოდან ქვაყრილს უყეთებდნენ. დასავლეთ ნაწილში კი მას ყველა საგანგებოდ ამოღებულ ორმოში ათავსებდნენ და შემდგომ აყრიდნენ ქვას. მიცვალებულნი გვერდზე არიან დაკრძალულნი, მოკრუნჩხულად, ჩატანებული

აქვთ მცირეოდენი სამარხეული ინვენტარი. დასავლეთის უბნის სამარხები რამდენადმე უფრო აღრეულია, ვიდრე აღმოსავლეთისა.

ორივე უბანზე დაახლოებით ერთნაირი ხასიათის სამარხეული ინვენტარია აღმოჩენილი: თიხის ჭურჭელი და ლითონის ნივთები. ეს უკანასკნელი აღმოსავლეთის უბანზე გაცილებით მეტია.

#### ბიბლიოგრაფია

1. Б. А. Куфтин, Археологическая маршрутная экспедиция в бассейне рек Лиахви, Проне, Квирилы и среднего Рioni в 1951 г., ВГМГ, 30-В, Тб., 1974.
2. თ. ჯ ა დ ა რ ი ძ ე, ქართველი ტომების ისტორიისათვის ლითონის წარმოების ადრეულ საფეხურზე. თბ., 1961.

#### ახალციხის ამირანის გორა (ტაბ. CVI—CXIII)

ახალციხის ამირანის გორა მტკვრის მარცხენა შენაკდის—ფოცხოვის ნაპირას, ქ. ახალციხესთან, ზღვის დონიდან 900—1061 მ სიმაღლეზე მდებარეობს.

1952—65 წლებში წარმოებულ სისტემატური გათხრების შედეგად აქ აღრეზრინჯაოს ზანის ძეგლები დაახლოებით 3 ჰა ფართობის ბუნებრივი საზღვრებით განპირობებულ სამ უბანზე გამოვლინდა: 1. სამსხვერპლო—გორის თხემზე, II. ნასახლარი და სამაროვანი—გორის სამხრეთ და სამხრეთ-აღმოსავლეთ ფერდზე და III. სამაროვანი და ნასახლარის მკირეოდენი ნაშთები—გორის დასავლეთ ძირას, ჰევით გამოყოფილ შემაღლებაზე.

II და III უბნების ცალკეულ კომპლექსებს შორის დადგინდა სტრატოგრაფია: II უბნის შენობებმა და სამარხების ქვეშ მოქცეულია ერთი შენობის ნაშთი, ზოგი სამეურნეო ორმო და სამარხთა ნაწილი, ხოლო III უბანზე ორმოსამარხების ქვეშ შენობათა ნაშთები იქნა გამოვლენილი. ამ სტრატოგრაფიამ იმავეითვე განაპირობა ამირანის გორაზე აღრეზრინჯაოს ზანის სამი ქრონოლოგიური პერიოდის გამოყოფა.

ამირანის გორაზე შესასწავლი ფართობის მხოლოდ მცირე ნაწილია გათხრილი, ძირითადად II უბანზე. აქ, 10° დახრილობის ფერდზე, დაახლ. 25 მ სიგრძის, 7—10 მ. სიგანისა და 1—1,35 მ სიმაღლის 10 ზელოვნური ტერასა გამოვლინდა. თითოეული მათგანი ერთიმეორის გვერდით განლაგებული სახლების მწყობრს შეიცავს, ასე რომ, მთლიანად ნასახლარზე 180-ზე მეტი შენობის არსებობა ივარაუდება. რომელთა ცენტრში 120 მ<sup>2</sup> ფართის ქვეთ შემოზღუდული საქონლის სადგომი თუ სხვა დანიშნულების მოედანი იყო მოწყობილი. 2,5 მ სიმაღლისა და 20—54 მ<sup>2</sup> ფართის მქონე, რიყისა და კლდის ქვიათიხის ხსნარზე ან მშრალი წყობით ნაგები შენობები თითო ოთხკუთხა ოთახს შეიცავს. ზოგჯერ სწორკუთხა მინაშენით. შენობები საგანგებოდ

ჩაკრილ გრუნტს ემყარება და ფასადით სამხრეთით ან სამხრეთ-აღმოსავლეთითაა მიმართული. ფასადისაკენ ოდნავ დაქანებული, თიხალესილი იატაკის ცენტრში თიხის კერაა გამართული. ზოგ შენობაში არის ლუმელი. ზოგში უკანა კედელთან ტახტისებრი შემადლებაა, არის ნიშაც. თიხალესილი ბანური გადახურვა 3—4-მეტრიან ხის ძელებს უნდა დაყრდნობოდა. ივარაუდება, რომ შენობების ზედა ნაწილები ალიზითა და ხით იგებოდა.

ამავე უბნის ცენტრალურ ნაწილში თავმოყრილია თითქმის მთლიანად უნივერსიტარო, მცირე ზომის ქვის ფილებით ნაგები ჩვილთა სამარხები, რომლებიც შენობების იატაკქვეშ, კედლის გადაღმა ან კედლებს შორისაა გამართული. ზოგ სამარხში ბავშვის მხოლოდ თავის ქალა იდო ძალზე მცირერიცხოვანი ინვენტარით. მეორე უბანზე მოზრდილთა სამარხები ორი ტიპისაა: ქვაყუთი და ქვის ნალისებრი ფორმის აკლამა. ქვაყუთები (1,5×0,8 მ) ჩრდილო-დასავლეთიდან სამხრეთ-აღმოსავლეთისკენაა ორიენტირებული. მათში ძირითადად თითო მიცვალებული იკრძალებოდა, მოკრუნჩხულად, გვერდზე, თავით სამხრეთ-აღმოსავლეთით. ზოგჯერ სამარხში მიცვალებულის მხოლოდ თავის ქალა იყო. ზოგჯერ მიცვალებულს თავქვეშ ამოდებული ჰქონდა ქვა ან ცხოველის გულმკერდის ნაწილი. აკლამა ორია აღმოჩენილი. ორივე საკმაოდ დიდ ორმოშია ნაგები (2,1×1 მ, 2,5×1,64 მ). ორმოს ძირიდან ამოყვანილია 1,3—1,4 მ სიმაღლის რიყის ქვის სამი კედელი. მეოთხე კედელი ფიქალი ქვითაა შედგენილი. ეს სამარხებიც ორიენტირებულია ჩრდილო-დასავლეთიდან სამხრეთ-აღმოსავლეთისაკენ. გუგმაში ორივე ნალისებრი ფორმისაა და გადახურულია ბრტყელი ქვებით. ერთი (№ 36) ინდივიდუალურია; მიცვალებული მოკრუნჩხულადაა დაკრძალული მარჯვენა გვერდზე, თავით სამხრეთით. თავქვეშ აპოდეებული ჰქონდა მსხვილფეხა საქონლის ნეკნის ძვლები. სამარხულ ინვენტარს შეადგენდა მონასკრისფრო თიხის სფერულტანიანი ჭურჭელი, რომელსაც უურქვევ კორპუსზე შემოუყვება გამოწვის შემდეგ ამოკაწვრით გაკეთებული 10 სხვადასხვა ნიშანი, ძვლის კვირისტავი და სპილენძის ყუნწიანი პატარა სატევრისპირი (სიგრძე—12,51 სმ). მეორე ამგვარივე სამარხი (№ 16) კოლექტიურია. მასში აღმოჩნდა:

1. თიხის თხელკედლა მოვარდისფრო დაბალყელიანი ქოთანის, პირსა და მხარზე ყურით;
2. თიხის თხელკედლა შავპრიალა ცალყურა ტოლჩა;
3. ვერცხლის ერთნახევრიანი ხვია;
4. სპილენძის ორი კასრისებრი მძივი;
5. მინსებრი პასტის დიდი მრგვალი მძივი,
6. თეთრი ქვის ბეკონუსური 26 მინიატურული მძივი.

მე-3 უბანზე გამოვლენილი შენობის ნაშთები მე-2 უბნის ნასახლარის თანადროულია. მასზე ცოტა მოგვიანებით გამართულია ქვაყრილიანი ორმოსამარხები. ეს სამარხები ძირითადად სწორკუთხა ან კიდევბმომრგვალებულ

ორმოებშია (1,0×1,40 მ) გამართული. კედლების და მიცვალებულის ზემოთ დარჩენილი სიმაღლე შევსებულია რიყის ქვით. ამ სამარხების ნაწილი კოლექტიურია, ნაწილი,—ინდივიდუალური. მიცვალებულის ძვლების ცუდი დაცულობის გამო ძნელდება პოზის დადგენა. ინვენტარს წარმოადგენს მცირეოდენი თიხის ქურჭელი და ლითონის ნივთები. ერთ სამარხში ერთდროულად შეიღი მიცვალებული იყო დაკრძალული. ამათგან გარკვეულია 5 მიცვალებულის სქესი—სამი მამაკაცია, ორი ქალი. სამარხში თიხის ოთხი ქურჭელი და სპილენძის ერთი პატარა ხვია აღმოჩნდა. თიხის ქურჭელი შეაბრიალაა, აქვს მკვეთრად გადაშლილი პირი, გამოყვანილი ყელი, გამობერილი მსხლისებრი ტანი და ვიწრო ძირა. ყური მიძერწილია ყელსა და მხარზე ან პირსა და მხარზე. ყოველ ქურჭელს ყელის ბოლოსა და კორპუსზე შემოუყვება ნაკაწრით გამოყვანილი დამტრახული სამკუთხედები, ტეხილხაზოვანი ლენტები შევსებული წერტილოვანი ორნამენტით.

აქვე აღმოჩნდა ერთი უინვენტარო სამარხი, ზურგზე დასვენებული მიცვალებულის ნეშტით.

ამირანის ფორის ნასახლარის თანადროული უნდა იყოს თხემზე აღმოჩენილი სამსხვერპლოც. აქაც ტერასულად ნაგები ქვის სწორკუთხა რამდენიმე შენობა გამოვლინდა. მიუხედავად იმისა, რომ ერთ შემთხვევაში ნაგებობას ცენტრში საცხოვრებელი სახლისათვის ჩვეული კერები იქნა აღმოჩენილი, აქ გათხრილი ნაგებობები საკულტო-სარიტუალო დანიშნულებისა უნდა ყოფილიყო, რასაც მოწმობს სქელი ნაცროვანი ფენა, ცხოველთა დამწვარი ძვლები და საგანგებოდ შემკული ქურჭელი.

მასალა ინახება საქართველოს ხელოვნების, საქართველოს სახელმწიფო და ახალციხის ისტორიულ-ეთნოგრაფიულ მუზეუმებში.

#### ბიბლიოგრაფია

1. ტ. ჩუბინიშვილი, ამირანის გორა, თბ., 1963.
2. Т. Н. Чубинишвили, К древней истории Южного Кавказа, Тб., 1971.
3. ა. ორჯონიკიძე, სამცხე-ჯავახეთი აღრებრონჯაოს ხანაში, თბ., 1983.

#### ახალქალაქის ამირანის გორა (ტაბ. CXIV—2, 3, 6 CXIX)

იგი ქ. ახალქალაქთან მდებარე ვულკანური წარმოშობის 300 მ სიმაღლის მთაა. მას ლფეროსებრი—სიმეტრიულად მომრგვალებული ფორმა აქვს. საკუთრივ მწვერვალი წარმოადგენს დიდ ფართობზე მოსწორებულ მოედანს. მთის ჩრდილო-დასავლეთ და სამხრეთ-აღმოსავლეთ ფერდებზე საკონტროლო გათხრებით გამოვლინდა აღრებრონჯაოს ხანის ნასახლარი და სამაროვნები. ნაგებობები ქვისაა, სწორკუთხა, ტერასულად განლაგებული. აქვეა აღმოჩენილი ქვის სამარხებიც მცირეოდენი სამარხეული ინვენტარით. მასალა ინახე-

ბა ს. ჯანაშვილის სახელობის საქართველოს სახელმწიფო და ახალქალაქის მხარეთმცოდნეობის მუზეუმებში.

#### ბიბლიოგრაფია

1. ტ. ჩუბინიშვილი, ამირანის გორა, თბ., 1963.
2. Т. Н. Чубинишвили, К древней истории Южного Кавказа, Тб., 1971.

#### აბასთუმნის „ყანობილის“ ნასახლარი

კურორტ აბასთუმანში, მდ. ოცხის მარჯვენა ნაპირზე, ყანობილის მთის ჩრდილო ფერდზე არსებულ ტერასაზე შემთხვევით აღმოჩენილ უძველეს ნასახლარზე 1973, 1977 და 1980 წწ. ისტორიის, არქეოლოგიისა და ეთნოგრაფიის ინსტიტუტის არქეოლოგიურმა ექსპედიციამ მცირე მასშტაბის გათხრითი სამუშაოები აწარმოვა. გაირკვა, რომ ნასახლარი ტერასულადაა გაშენებული და უკვეა დაახლოებით 1 ჰა ფართობი. სწორკუთხა, ერთმანეთთან შვიდროდ მიჯრილი შენობები ქვის მშრალი წყობითაა ნაგები, ხოლო აქვე აღმოჩენილი დამწვარი ძვლების მიხედვით ივარაუდება ბანური გადახურვის არსებობა. ეს ნაგებობები კონსტრუქციულად ამირანის ციხის ნაგებობებს წააგავს. საცხოვრებლის იატაკი თიხატყეპნილია და მოწითალოდაა შეღესილი. მის ცენტრში თიხალესილი კერაა. კერასა და იატაკზე აღმოჩნდა კერამიკის ფრაგმენტები, ძვლოვანი და ქვის მასალა. მიმოხეული მასალის, დამწვარი ძვლებისა და ბათქაშის ნაშთებით ივარაუდება, რომ ნასახლარი თავდასხმის ან ხანძრის შედეგადაა განადგურებული. აქ აღმოჩენილი ორი ჭვუფის კერამიკიდან ერთი წარმოდგენილია შავბრიალა, ვარდისფერსარჩულიანი, უორნამენტი, დერგის, ქოთნის, კაზისა და სხვა ჭურჭლის ფრაგმენტებით, რომლის ანალოგებს შრავლად გვხვებით მტკვარ-არაქსის კულტურის ძეგლებზე.

მეორე ჭვუფის კერამიკა უმთავრესად ქილისებურია, ბრტყელძირა. არის მომრგვალებულძირიანიც, წითლად შეღებილი ზედაპირით. ზოგს ძირზე ეტყობა ქილოფის ანაბეჭდი. ორნამენტი იშვიათია, გვხვდება პირქვეშ კოპი ან ნაკაწრით გაშოყვანილი რომები.

ეს კერამიკა და ქვის ნაწარმის უმეტესობა ახლო პარალელურს პოულობს დასავლეთ საქართველოს (საგვარჯილე, სამელე-კლდე, სამერცხლე-კლდე და სხვ.) ენეოლით-ადრეპროინჯაოს ხანის ძეგლების მასალებში.

მასალა ინახება ახალციხის ისტორიულ-ეთნოგრაფიულ მუზეუმსა და არქეოლოგიური კვლევის ცენტრში.

#### ბიბლიოგრაფია

1. К. С. Каландадзе, Древнейшее поселение в Абастумани, ПАИ в 1972 г., Тб., 1973.

2. Г. Г. Пхакадзе, А. З. Орджоникидзе, Работы в Абастумани, АО, 1977 г., Тб., 1978.

3. Г. Г. Пхакадзе, К. С. Каландадзе, А. З. Орджоникидзе, Результаты работ Абастуманской экспедиции, ПАИ в 1980 г., Тб., 1982.

### ფარეხას გორა (ტაბ. CXV)

1978 წელს ადიგენის რაიონში, ფარეხას გორაზე არქეოლოგიური კვლევის ცენტრის მესხეთ-ჯავახეთის არქეოლოგიურმა ექსპედიციამ გათხარა საკულტო დანიშნულების რამდენიმე ორმო, რომელთა საკულტო დანიშნულებზე მიუთითებს 10—15 სმ სისქის ნაცროვანი ფენის არსებობა ორმოს ფსკერზე და მისი განომწვარი კედლები. ორმოებში აღმოჩნდა მტკვარ-არაქსის კულტურის კერამიკა, რომელშიც აღსანიშნავია: ქოთნები, ჭაშები, სარქველები, ნალისებრი ფორმის იტიფალური შესადგარი და სხვ.

იტიფალური შესადგარისა და სვეტიანი სარქველის საფუძველზე ავტორები აღნიშნავენ სამშრეტის ქვეყნებთან (სომხეთი, ანატოლია, ჩრდ. მესოპოტამია) კულტურულ-ეკონომიკური კავშირის არსებობას და ფარეხას გორის მასალას ძვ. წ. IV—III ათასწ. მიჯნითა და ძვ. წ. III ათასწლეულის საწყისი ხანებით ათარიღებენ.

მასალა ინახება ახალციხის ისტორიულ-ეთნოგრაფიულ მუზეუმში.

### ბიბლიოგრაფია

1. О. Гамбашидзе, К. Қвижиадзе. Работы Месхет-Джавახетской экспедиции. ПАИ в 1978 г., Тб. 1981, с. 57—64.

### სოფელი ზველი (ტაბ. CXIV—1,4, CXVI; CXVII—2)

სოფელი ზველი მტკვრის მარცხენა მხალე ნაპირას არსებულ დიდ ვაკეზე მდებარეობს. აქ აღრებრინჯაოს ხანის ძეგლები არაერთ პუნქტზეა მიკვლეული. აღრევე სოფლის სამშრეტ-აღმოსავლეთ ნაწილში, დაზიანებულ ორმო-სამარხებში აღმოჩნდა მურა-მოყვითალო ფერის არქაული იერის კერამიკა. თსუ ექსპედიციის ზიერ ცალკე იქნა მიკვლეული ერთი სამარხი, რომელიც ქვევით იყო შემოწყობილი. სამარხეულ ინვენტარს სამი მსხლისებრი საკიდი, ერთი ღუზისებრი საკიდი, ბიკონუსური მძივი, თეთრი ქვის ცილინდრული მძივი და სხვ. შეადგენდა. თიხის კურკელი სამარხის მახლობლად იქნა აღმოჩენილი. ესაა დიდი ზომის კურკლის ნატეხები შავბრიალა, ვარდისფერი სარჩულით, გვხვდება მოვარდისფროდ გაპრიანებულიც. აღმოჩნდა ნალისებრი სადგარის ნატეხები. აქ ნაპოვნი კერამიკა ძალიან ახლოს დგას შიდა ქართლურთან, განსაკუთრებით კი საჩხერულ კერამიკასთან. დიდი მსგავსებაა აგრეთვე ლითონის ნივთებშიაც. მსხლისებრი საკიდები სავსებით ისეთივეა, როგორც ქვაყხელას



სამარხებიდან და საჩხერის, კერძოდ პასიეთის, ყორღანდანაა ცნობილი. ლე-  
ზისებრი საკლდე თითქმის არ განსხვავდება პასიეთის ყორღანის ამგვარივე  
სამკაულისაგან.

სოფლის ჩრდილო ნაწილში, ადგილ „რაბათზე“ არსებულ ნასახლარ ბორ-  
ცზე ივ. ჯავახიშვილის სახელობის ისტორიის, არქეოლოგიისა და ეთნოგრა-  
ფიის ინსტიტუტის ქვემო ქართლის არქეოლოგიურმა ექსპედიციამ 1974 წელს  
მცირე მასშტაბის გათხრები აწარმოვა. გამოვლინდა სამ მეტრზე მეტი სიმ-  
ღავრის ადრებრინჯაოს ხანის ფენა. იგი უზვად შეიცავდა ნაცარს, კერამიკის  
ფრაგმენტებს, ცხოველთა ძვლებსა და ობსიდიანის ანატექცებს. თხრილის ძირ-  
ში, ალიზის შენობაში, რომლის ტიპის გარკვევა გათხრების მასშტაბების გამო  
ვერ მოხერხდა, თიხის ჭურჭლებთან და დიდი ზომის მრგვალ სანაყთან ერთად  
აღმოჩნდა თიხის კერისა თუ სადგარის ფრაგმენტი ზოომორფული გამოსახუ-  
ლებით. იგი დიდი ზომისაა, აქვს კუს თავის ფორმის ორი ზეაწეული შვერი-  
ლი, შავი ფერის ობსიდიანით ინკრუსტირებული თვალებით.

კერამიკა ხელით ნაძერწია და შავად, მოწითალო-მოვარდისფროდ და ლე-  
გა-მოყავისფროდაა გაპრიალებული. აქვს მოვარდისფრო ან ღია ფერის სარ-  
ჩული, ხშირად ერთ ფენადაა გამომწვარი. გვხვდება ღერგოს, ქილის, კათხის  
და სხვა ფორმის ჭურჭელი, ზოგჯერ ძლიერ ცეცხლში ყოფნის კვალით. მასში  
განიჩრევა ორი ტიპის ნაწარმი: ერთი — ტიპური მტკვარ-რაქსული კერამი-  
კა, მეორე ბედენურ კერამიკას უახლოვდება. აქვე 1977 წელს ადგილ „სამარხ  
ყანებზე“, სადაც მიწის სამუშაოების წარმოებისას დაზიანებულ ორმოსამარ-  
ხებსა და ნასახლარზე ადრებრინჯაოს ხანის კერამიკა იქნა აღმოჩენილი, მეს-  
ხეთ-ჯავახეთის არქეოლოგიურმა ექსპედიციამ ვააგლო რამდენიმე საძიებო  
თხრილი. 0,5—0,8 მ სიღრმეზე აღმოჩნდა კერის ნაშთები, სხვადასხვა ტიპის  
ზესადგრებისა და თიხის ჭურჭლის ფრაგმენტები.

მოპოვებული კერამიკული ნაწარმიდან ყურადღებას იმსახურებს შავბრი-  
ალა ვარდისფერსარჩულიანი თიხის ჭურჭელი, რომელზეც ამოღარული და ნა-  
კაწრი ორნამენტით გამოყვანილია დამტკობილი სამკუთხედები და ჰორიზონ-  
ტალური ლენტები, ტუჩილხაზოვანი და წიწვდებრი ორნამენტი.

ვნდებით ნალისებრი ზესადგარის ფრაგმენტებს, ცილინდრულ-ბლოკი-  
სებრ სადგარს, შვერილებიანი კერის ქიმსა და მრგვალ, შუაგულამოღარულ  
კერის ნაწილს.

აქვე შემთხვევით აღმოჩენილი თიხის ნაწარმებიდან აღსანიშნავია რამდენ-  
იმე მოზრდილი სამყურა ჭურჭელი მძალაი ყელით, სფერული ან კვერცხისე-  
ბრი კორპუსითა და ბრტყელი ძირით. ზოგი ორნამენტირებულია მხარზე შე-  
მოყოლებული ამოკაწრული სამკუთხედებით. ერთ ჭურჭელს კორპუსის ზედა  
ნაწილზე ამოკაწრვით გამოყვანილი აქვს წვერით შეტყუპებული სამკუთხედ-  
ები. სამკუთხედებს შიგნით ამოკაწრულია ჯვარი, ზოლო ფუძეებზე მოცემულია  
წყვილი რკალი—სტილიზებული რქებისა და კიდურების გამოსახულება.

მასალა ინახება საქართველოს ხელოვნების, ახალციხის ისტორიულ-ეთნოგრაფიულ მუზეუმსა და ჩითახევის არქეოლოგიურ ბაზაზე.

#### ბიბლიოგრაფია

1. Т. Н. Чубинишвили, Т. И. Татишвили, О. С. Гамбашидзе, Археологические разведки в южных районах Грузии в 1953—55 гг., СА. № 4, 1957.
2. Т. Чубинишвили, Л. Небнеридзе, Г. Пхакадзе, Г. Григолия, А. Орджоникидзе, К. Эсакия, Д. Гогеля, Л. Прищипенко, Итоги полевой экспедиции, ПАИ в 1974 г., Тб., 1976.
3. ო. ჯ ა თ ა რ ი ძ ე, ქართველ ტომთა ეთნიკური ისტორიის საკითხისათვის, თბ., 1978.
4. О. Гамбашидзе, К. Квижинадзе, А. Орджоникидзе, Отчет работы Месхет-Джавახетской экспедиции, ПАИ в 1977 г., Тб., 1980.
5. ა. ო რ ჯ ო ნ ი კ ი ძ ე, სამცხე-ჯავახეთი აღრებრინჯაოს ხანაში, თბ., 1963.

#### § 4. აღრეული ყორღანული ძეგლები

##### თრიალეთის აღრეული ყორღანები (ტაბ. СХХIII—СХХVIII)

თრიალეთის აღრეული ყორღანები, რომლებიც ბ. კუფტინმა აღრებრინჯაოს ხანით განსაზღვრა, შესწავლილ იქნა სხვა დროის ყორღანებთან ერთად 1936—1940 და 1947 წლებში წალკის არქეოლოგიური ექსპედიციის მიერ.

ყ ო რ ლ ა ნ ი IV („კარანტინი“) გაითხარა 1937 წელს, სოფელ გუნია-კალას ჩრდილო-აღმოსავლეთით. წრიული მიწაყარილის დიამეტრი 45,5 მეტრი, სიმაღლე კი 5,5 მეტრი იყო. ყორღანის ყრილს ძირთან შემოსაღვედა ქვის წყობა (ჯავშანი). დასაკრძალავი წრიული ორმო ძველთაგანვე გაძარცული აღმოჩნდა. ორი ძირისაკენ შევიწროებული მოყვანილობისა და ფსკერთან 5,4 მეტრი დიამეტრისა იყო.

სამარხეული ინვენტარი და თიხის კურკლის ნატეხები აღმოჩენილი იყო როგორც ორმოს ფსკერზე, ისე მის ზემოთ, ყორღანის ყრილში. ამ უკანასკნელში აღმოჩნდა ძირითადი სამარხიდან ამოგდებული არქაული ფორმის ვერცხლის ხეია.

ყ ო რ ლ ა ნ ი X გაითხარა 1938 წელს სოფ. შეფიაყთან. აქ გამოჩნდა გადაშლილი წრიული ყრილი, რომელიც ქვისა და შავი მიწის ნარეუს წარმოადგენდა. დასაკრძალავი ორმოს სიღრმე გრუნტიდან იყო 6 მ. ყორღანში მცირე რაოდენობით აღმოჩნდა თიხის კურკლის ფრაგმენტები.

ყ ო რ ლ ა ნ ი XI გაითხარა 1938 წელს სოფ. შეფიაყთან. მისი მიწაყარილი ქვაპირით არ შეიცავდა. ყორღანის დასაკრძალავი ორმოს შევსებაში 2,5 მეტრის სიღრმეზე აღმოჩნდა ადამიანის ძვლების ნატეხები და სპილენძის მცირე ნაჭრები. ორმოს ფსკერზე ჩრდილო და სამხრეთ ნაწილში გამოვლენილ იქნა 2 ლარისებური ჩაღრმავება; დასავლეთში კი — 0,75 მ სიღრმის ორმო-

სებური ჩაღრმავება ხის ძელის ვერტიკალურად მიმართული ნაშთით. როგორც ყორღანის ყრილში, ისე ორმოს ფსკერზე აღმოჩენილ იქნა თხელკედლიანი მცირე და სქელკედლიანი დიდი ზომის ორნამენტირებული შავპრიალა თიხის კურკლების ნატეხები.

ყორღანი XII. ყრილის ქვეშ, რომელიც შედგებოდა მიწისა და დიდი ზომის ლოდებისაგან, გაიწმინდა დასაკრძალავი ორმო და ძირითადი სამარხიდან შემორჩენილი კერამიკა მცირე რაოდენობით.

ყორღანი XIII, რომელიც სოფ. ბუთაშენთან გაითხარა, ორმოიანი გამოდგა. მის შევსებაში ქვაც ფრია. ყორღანის ყრილში, სამარხი ორმოს პირის დონეზე, მისი ჩრდილო კედლის თავზე ჩნდებოდა შავპრიალა კერამიკა.

ყორღანი XIX-ის ყრილის სიმაღლე 1 მეტრი იყო, დასაკრძალავი კამერის სიგრძე—5 მ, სიგანე—4 მ, სიღრმე კი 3 მ. ყორღანის ყრილსა და ორმოს შევსებაში ჩაშვებული აღმოჩნდა გვიანდელი სამარხები, დასაკრძალავი კამერის ფსკერზე კი ძირითადი სამარხის ინვენტარი.

ყორღანი XXII-ის წრიული მცირე სიმაღლის ყრილის დიამეტრი უდრიდა 25 მ და ქვისა და მიწისაგან შედგებოდა. სამარხი ორმოს ( $3 \times 1,6 \times 1,3$  მ) ზედაპირთან აღმოჩნდა ორი შავპრიალა და ერთი სხვა თიხის კურკლის ნატეხები, რომელთა ქვეშაც გაიწმინდა ოქროს საკინძი.

წაგრძელებული, ოთხკუთხა, კუთხეებში მომრგვალებული დასაკრძალავი ორმოს ფსკერზე აღმოჩნდა ზურგზე დაკრძალული, ფეხებშეკეცილი მიცვალებულის ჩონჩხი (თითქოს თავდაპირველად მუხლებზე მდგომარედ დაყენებული). სამარხი დაპრობილი იყო აღმოსავლეთიდან დასავლეთისაკენ. თავის ქალასთან აღმოჩნდა ვერცხლის სასაფეთქლე რგოლები; თავთან და ჩონჩხის ზედა ნაწილთან — ვერცხლის 9-ფურცლოვანი გარსაკრავი; ყელისა და კისრის არეში — თეთრი პასტის ძალზე წვრილი მძივები.

ყორღანი XXIV. მისი ყრილის სიმაღლე 2 მეტრს აღწევდა და მიწისა და ქვებისაგან შედგებოდა. დასაკრძალავი ორმო (ზომები  $6 \times 4 \times 2$  მეტრი) ხის კვალის მიხედვით ძელებით უნდა ყოფილიყო გადახურული. ორმოს ფსკერზე გაიწმინდა 10 წლამდე ბავშვის ჩონჩხის დამტვრეული და არეული ნაშთი. აღმოჩნდა ურმოს ოვლის კვალი, მიცვალებულს ფეხებთან ოღნავ შემადლებულ მოედანზე იდგა თიხის კურკელი, ორმოს ფსკერზე კი სხვა შავპრიალა თიხის კურკლის ფრაგმენტები და სპილენძის ისროსპირი. ორმოს ფსკერის უდიდესი ნაწილი ცარიელი იყო.

ყორღანი XXV. ყრილის ქვეშ გაიწმინდა დასაკრძალავი ორმო, რომლის ზომები პირთან  $4,5 \times 5$  მ, ხოლო ფსკერთან  $3,18 \times 2,37$  მეტრს შეადგენდა, სიღრმე—2 მ. ორმოს ფსკერზე შუა ნაწილთან შეიმჩნეოდა ურმისაგან დარჩენილი ხის კვალი. ორმოს ფსკერის აღმოსავლეთ ნაწილში ეწყო შავპრიალა თიხის კურკლები, ხოლო დასავლეთი ნაწილი ინვენტარისაგან თავისუფალი აღმოჩნდა.

ყორღანი XXVII. მისი წრიული ყრილის დიამეტრი 30—35, ხოლო სიმაღლე 3 მეტრზე მეტი იყო. ზედა ნაწილში ყრილი მიწისა და 1 მ<sup>3</sup> ზომის ლოდებისაგან შედგებოდა, ჩნდებოდა შავპირილა თიხის ჭურჭლის ნატეხები. ყორღანი უორმოდ გამოდგა, დაახლოებით გრუნტის დონეზე გაიწმინდა თხელკედლიანი შავპირილა თიხის ჭურჭლის ფრაგმენტები.

ყორღანი XL („მეორის“). მისი 23 მ დიამეტრის ქვაყრილის ზედაპირი უხვად იყო მოფენილი ობსიდიანის ნატეხებით. ყორღანი უორმოდ გამოდგა, მისი დასაკრძალავი მოედანი (8×8 მ.) ძველი ველის ზედაპირზე იყო მოწყობილი. ადამიანის ნაწით არ აღმოჩენილა. ინვენტარი სამარხის ცენტრის სხვადასხვა ნაწილში ჩნდებოდა.

ყორღანი XLVI („მწვანე ყორღანი“). მას ყრილის წვერზე ჰქონდა მცირე ჩაღრმავება. ყრილი შედგებოდა დიდი ზომის რიყის ქვებისაგან, რომელსაც მიწა ჰქონდა შერეული. დასაკრძალავი ორმო ლოდებით აღმოჩნდა შეესებული. იგი წაგრძელებული ოთხკუთხედის მოყვანილობის იყო, მაგრამ კუთხეები მომრგვალებული ჰქონდა. მისი სიგრძე აღმოსავლეთ-დასავლეთის ხაზზე დაახლოებით 7 მეტრს უდრიდა, ხოლო სიღრმე 5 მეტრს აღწევდა. ძირითადი სამარხის შავპირილა თიხის ჭურჭლის ცალკეული ნატეხები ორმოს ზედაპირთანაც ჩნდებოდა, მის შეფუძნაშიც და ფსკერზეც. ორმოს ფსკერის დასავლეთი ნაწილი ამ შემთხვევაშიც ცარიელი გამოდგა. თუმცა აქ გაიწმინდა ერთმანეთისაგან 1,75 მ დაშორებული და 0, 35 მ სიღრმის ორი პარალელური ღარი.

მასალა ინახება საქართველოს სახელმწიფო მუზეუმში.

#### ბიბლიოგრაფია

Л. Жоржикашвили, Э. Гогодзе. Памятники эпохи ранней и средней бронзы, Тб., 1974; Б. А. Куфтин, Археологические раскопки в Триалети, Тб., 1941.

#### ბედენის ყორღანები (ტაბ. CXXIX—CXXXI)

განლაგებულია თეთრი წყაროს რაიონში. ზრამ-ალღეთის წყალგამყოფ ბედენის მთის სამხრეთ კალთაზე, ძირიდან თხემამდე, ზღვის დონიდან 1200—1850 მ სიმაღლეზე. ეს მთა გულარეზ-ფარცხისის მიდამოებიდან იწყება და დასავლეთით წალკის ზეგანს უერთდება. 1956 წლიდან 1971 წლის ჩათვლით გორასამარხების შესწავლის მიზნით აქ არქეოლოგიურ გათხრებს ატარებდა ივ. ჯავახიშვილის სახელობის ისტორიის, არქეოლოგიისა და ეთნოგრაფიის ინსტიტუტის არქეოლოგიური ექსპედიცია გ. ივობეჯიშვილის ხელმძღვანელობით.

გორასამარხები ბედენის მთის ფერდობებზე ივანლაგებულია სხვადასხვა სიღრმის ჯგუფებად. დღეისათვის მასში შედის განსხვავებული ზომის 63 გო-

რასამარხი. გათხრილია—11. აქედან 10 (№№ 1, 2, 4—11) შეისწავლა ისტორიის, არქეოლოგიისა და ეთნოგრაფიის ინსტიტუტმა, ხოლო 1 (№ 3) უნივერსიტეტისა და ბელოვნების მუზეუმის ექსპედიციამ.

გათხრილი 11 გორასამარხიდან აღრეულადაა მიჩნეული № 2 (ნადარბაზევი), № 3 (ხაალსეული), № 5 (გადაკრილი გორა), № 8, № 9 და № 10 გორასამარხი, რომლებიც ძვ. წ. III ათასწლეულის მიწურულით და III—II ათასწლეულის მიჯნით არიან დათარიღებული. დანარჩენი 5 სამარხიდან ორი (№ 4 და № 11) შუა ბრინჯაოს ხანით განისაზღვრა, ხოლო სამი მათგანის (1, 6, 7) ასაკის დადგენა დამთარიღებელი ჩივთების უქონლობის გამო ზუსტად ვერ მოხერხდა.

გორასამარხი № 2 (ნადარბაზევი). ითხრებოდა 1957—1959 წლებში (სიმაღლე 4 მ, დიამეტრი 70 მეტრამდე). დაუზვინავთ მცირედ დაქანებულ ფერღზე. ყრილი წაგრძელებული იყო აღმოსავლეთიდან დასავლეთისაკენ. იგი კამერის თავზე შედგებოდა კულტურული ნაშთების შემცველი 0,80—6,20 მ სისქისა და 12—13 მ დიამეტრის ქვის „ჯავშნისაგან“, რომლის შუაგულიც ჩაწოლილი იყო სამარხ კამერაში (8,60×5,40×2,20 მ). ამ ცენტრალური ქვაყრილის (ქვის ჯავშნის) ზემოთ დაზვინული იყო თითქმის 3 მ სისქისა და 10—12 მ დიამეტრის მქონე კულტურული ნაშთების შემცველი შავი ჰუმუსურა თიხის ყრილი. გორასამარხების ყრილის გარეთა ნაწილი შედგებოდა თითქმის უმინარევე წითელი ოქროსფერი თიხისაგან.

ნადარბაზევის ამ ძეგლში ჩაშვებული იყო 3 ქრისტიანული სამარხი, რომელთა ასაკის დაზუსტება არ ხერხდება.

გორასამარხის ძირითადი სამარხი (კამერა) წარმოდგენილი იყო სწორკუთხედისებრი, ფუძეებმოძრვალელებული ორმოთი, რომლის ოღროჩოღრო ანდუზიტ-ბაზალტის იატაკი ზოგან გასწორებულა ქვის წვრილი ნატეხებითა და მიწით. ამ გზით შექმნილა პურკლის დასადგმელი მცირე მოედნები. ფერფლის ან წაბლისფერი თიხით მოლესილ, მოსწორებულ ბაქნებზე, სამარხეულ ნივთებზე ქვეშ, აღმოჩენილა პილობის მცირე ნაფლეთები ან მისი ანაბეჭდები. საფიქრებელია, რომ სამარხის იატაკი მთლიანად პილობით ყოფილიყო დაფარული.

ერთ ბაქნზე, სამარხის ჩრდილო კედლის შუა ნაწილიდან 1 მეტრის დაშორებით, გაიწმინდა მიცვალებულის თითქმის მთლად ჯდაშლილი ჩონჩხი, რომელსაც თან არ ახლდა კოსრის მალებისა და თავის ქალის ძვლები. მიცვალებული დაუსვენებიათ მარჯვენა გვერდზე, კიდურებმოკეცილ მდგომარეობაში, ფეხებით ჩრდილო-აღმოსავლეთისაკენ. ძვლებს ემჩნეოდა წითელი საღებავის კვალი.

კერამიკული მასალა გაბნეული იყო სამარხის დასავლეთ ნაწილში სამ ჯგუფად, რომელიც შევპირალა ზედაპირისა და ვარდისფერი სარჩულის მქონე ღერვების და მცირე ზომის თხელი, ფერფლისფერი კეცის მქონე, ფაქიზად ნაკეთები, გაპირალელებული პურკლის ნატეხების სახით იყო წარმოდგენილი.

აქვე იყო ძვლის ისრისწვერის ნატეხი და ბრინჯაოს (?) სამკერადი ხეიარგოლის ნაშთები.

კაშერის ჩრდილო კედლის აღმოსავლეთ ნახევრიდან მომსკდარი მიწის ქვეშ აღმოჩნდა ცალკეულ ბუდეებად განლაგებული ერთგვაროვანი არაკერამიკული საგნების ჯგუფები: ობსიდიანისა და მოთეთრო კაყის ისრისწვერები, მრგვალი შურდულის ქვები, რქის, ძვლისა და თეთრი პასტიცებური მასალისაგან ნაქეთები მინიატურული ნივთები, ერთმანეთზე მიქანებული სპილენძის საგნების მცირე ჯგუფი; აქვე იყო ქვის, ზისა და ძვლის 7 საგანი, ძვლის 3 ისრისწვერი, პემატიტის ბირთვი, სპილენძის ყუაილიანი ცული, ეჩო თუ ბრტყელი ცული, სატეხი, სადგისი თუ ისრისწვერი, სატევრისპირი და ვერცხლის სატევრისპირი. სულ აღმოჩნდა თიხის 3 ჭურჭლის ნატეხები, სპილენძის 11 იარაღ-საჭურველი და სამკაული, ვერცხლის 1 სატევარი, ობსიდიანის და კაყის ისრისპირები და ნამზადები. ძვლის ისრისპირები და ცილინდრები (3), შურდულის ქვები, პემატიტის ბირთვი, რიყის ქვის სამეურნეო იარაღები, სხვადასხვა მასალის 36 უცნობი დანიშნულების ნივთი და სხვა წერილობანი.

გორასამარხი № 5. ყრილის დიამეტრი 80 მ, სიმაღლე—5,50. 80 კვმ ფართობის და 3 მ სიღრმის ორმოშია ჩადგმული მრგვალი ხეებით ნაშენი ხის ნაგებობა-აკლდამა. მისი შიდა სიგრძეა 600 მ, სიგანე—4.50 მ, სიმაღლე—3 მ. ორმოს მსგავსად დამხრობილი იყო აღმოსავლეთიდან დასავლეთისაკენ. აკლდამების კედლები ვერტიკულურად დაყენებული, ერთმანეთთან მჭიდროდ მიჯრბილი ძელებით იყო ნაგები.

დაკრძალული აღმოჩნდა სულ 3 მიცვალებული. ერთი—ჩრდილო-აღმოსავლეთ კუთხესთან ახლოს მარჯვენა გვერდზე მოკეცილ პოზაში; მეორე—აღმოსავლეთ დედაბოძთან ახლოს მარცხენა გვერდზე, თავით სამხრეთ-დასავლეთით. მესამის მხოლოდ ჩონჩხის რამდენიმე ძვლს ნატეხი აღმოჩნდა აკლდამის შუა ნაწილში გაფანტული, იქ, სადაც ზის მძიმე ეტლის (საზიდრის) ნაწილები მდებარეობდა. ამ მიცვალებულის მოკეცილი გვამი მოთავსებული უნდა ყოფილიყო რელიეფური ორნამენტით შემკობილი ზის ფიცრებისაგან შეკრულ კუბოში, რომელიც ეტეობა ეტლზე იდგა.

ინვენტარის ძირითადი ნაშთიც აკლდამის შუა ნაწილში აღმოჩნდა.

მიუხედავად იმისა, რომ ბედენის ეს გორასამარხიც გაუძარცვავთ, მასში მაინც მრავალი ძალზე საინტერესო ნივთი აღმოჩნდა. ესაა თიხისა და ზის ჭურჭელი, სხვადასხვა ტიპის ქსოვილი და თოკი, ობსიდიანის ისრისწვერები, სარდიონის მძივი და ძვლის ღილი, სპილენძის საჭრისი და სატეხი. სპილენძის ქინძისთავისმაგვარი ნივთი, ვერცხლის ძაბრისმაგვარი ნივთი და სპილენძისა ბრტყელი ცული, ვერცხლის მილები და სხვ.

გორასამარხი № 10. ქვამიწაყრილის ფუძის დიამეტრი—25 მ, სიმაღლე—2 მ. ორმოს ზომებია: 5×4×2.5 მ-ზე. დამხრობილია აღმოსავლეთიდან დასავლეთისაკენ. ორმოს ფსკერი მოლესილი იყო 0,60 მ სისქის ცისფერა

აყალოთი და ზედ ეტყობა ეფინა კილობი და შავი ქეჩა. სამარხის ხის გადა-  
ხურვა მუხის ექვს მსხვილ ბოძს ეყრდნობოდა.

სამარხის ცენტრალური ნაწილი გაუძარცვავთ, ნაპირებისათვის კი ხელი  
არ უხლიათ.

სამარხის შუა ნაწილში იდგა სპილენძის ფირფიტებით შემკული ხის დიდი  
ოთხთკლიანი ეტლი, რომელზედაც დაკრძალული უნდა ყოფილიყო წარჩინე-  
ბული პიროვნება (ძვლები გაფანტული იყო). აქვე აღმოჩნდა ორნამენტირებუ-  
ლი ხის და თიხის ჭურჭლის ნატეხები: სპილენძისაგან ჩამოსხმული ბრტყელა  
ეჩო და ნატეფრორნამენტიანი უმბონებო აბჯრის ნაშთი. ჯრმის ჩრდილო-  
აღმოსავლეთ თვალთან იატაკზე გაიწმინდა ხელფეხმორთხმით დაკრძალული  
ახალგაზრდა კაცის ჩონჩხი. სამარხი ორმოს გრძივი კედლების გასწვრივ აღ-  
მოჩნდა თიხის ჭურჭელი, ხის ორი კოლოფი. ამათგან ერთი ოთხ სათავსოვ  
გატიბრული, აგრეთვე წვრილი წნელით მოწნული კალათები თუ გოდრები,  
ხორბლის დიდი გროვა, სხვადასხვა მცენარეთა თესლი, კურკოვანი ხილის  
ნაშთი და სხვა, ნაზი ქსოვილისა და პასტის მძივების დიდი რაოდენობა.

მასალა ინახება საქართველოს სახ. მუზეუმის ფონდებში.

#### ბიბლიოგრაფია

გ. გობეჯიშვილი, ბედენის გორასამარხების კულტურა, თბ., 1981

#### ხადიკის ყორღანი

თრიალეთში, სოფ. ხადიკთან 1947 წელს აღმოჩნდა ყორღანული სამარხი,  
რომელშიც დაკრძალული იყო ერთი მამაკაცი, ხელფეხმოკეცილ, მარჯვენა  
გვერდზე. მომცრო ზომის სამარხ კამერაში აღმოჩნდა 3 თიხის ჭურჭელი და  
შეინიშნებოდა ოქრის კვალი.

ორი მათგანი ღია ვაჯდისფერია, ხოლო მესამე შედებილია წითელი ძაღე-  
ბავით და მტკვარ-არაქსის კულტურისათვის უცხოვდ იდამოიყურება.

მასალა ინახება თბილისის სახელმწიფო მუზეუმში.

#### ბიბლიოგრაფია

ს. გძელიშვილი, ხადიკა ყორღანი. საქ. სსრ მეც. აკადემიის „მოამბე“, ტ. XI, № 0,  
1950, გვ. 695.

#### ქვემო ქართლის ყორღანები (ტაბ. CXXXII)

1965—68 წწ. საქართველოს სახ. მუზეუმისა და თბილისის სახ. უნივერ-  
სიტეტის ქვემო ქართლის არქეოლოგიურმა ექსპედიციამ მარნეულის ველზე

ცხრა ყორღანი შეისწავლა. ეს ყორღანები სოფ. იმირას, ქვემო სარალსა, შუალავერსა და შაუმიანს შორის მოქცეულ ტერიტორიაზე მდებარეობენ.

ვათხრელი 9 ყორღანიდან აღრეულებად 6 მიიჩნევა. ამიტომ ქვევით ჩვენც მხოლოდ ამ (№№ 4—9) ყორღანების მოკლე აღწერა მოგვაქვს.

№ 4 ყორღანი აღმოჩნდა მარნეულ-შაუმიანის გზის პირას, მარნეულიდან 2 კმ-ზე. მისი ყრღის დიამეტრი 30,0 მ, სიმაღლე—2,10 მ. იყო. დასავლეთ-დასავლეთი ორმო ყორღანის ცენტრალურ ნაწილში აღმოჩნდა. იგი გეგმაში ოვალურია, აღმოსავლეთიდან დასავლეთით 3,40 მ სიგრძის, ჩრდილოეთიდან სამხრეთით კი—2,50 მ, სიღრმე—1,80 მ. მის შეესებაში აღმოჩნდა მსხვილფეხა საქონლის ძვლები და ხის ნაშთები.

ორმოს ძირზე იყო ადამიანის ძლიერ დამწვარი ძვლები. შესაძლოა, მიცვალებული მარცხენა გვერდზე იწვა, ფეხებმოკეცილი, თავით აღმოსავლეთით. სამარხის იატაკის ცენტრის ჩრდილოეთით აღმოჩნდა ბატენის ჩონჩხი, ხოლო მის ქვეშ—ბრინჯაოს პატარა სატევრის პირი. სამარხის დასავლეთ ნაწილში იდო ოთხი თიხის ჭურჭელი; ჩრდილო-დასავლეთ მხარეს—მოზრდილი თიხის ჭურჭელი; გარდა ამისა, სამარხში კიდევ აღმოჩნდა რამდენიმე თიხის ჭურჭელი, ერთი ბრინჯაოს და ერთი ობსიდიანის ისრისპირი.

№ 5 ყორღანი. მისი ყრღის დიამეტრი 25,0 მ, სიმაღლე 1,0 მ უდრიდა. სამარხი ორმო ყორღანის სამხრეთ-აღმოსავლეთ ნაწილში აღმოჩნდა მიწითა და ქვით ამოვსებული. ის ოთხკუთხა მოყვანილობისა იყო. აღმოსავლეთიდან დასავლეთისაკენ დაშრობილი, სიგრძე 4,0; სიგანით—3,0; სიღრმით—3,0 მ. მაკვალბულის ძვლები ძლიერ იყო გაფანტული და პოხის დაღვენა ვერ მოხერხდა. სამარხში აღმოჩნდა 6 თიხის ჭურჭელი და ტიპიური ბეღენური თიხის ჭურჭლის ნატეხები.

ყორღანი № 6. მისი დიამეტრი 20,0 მ, სიმაღლე 2 მ იყო. ოვალური მოყვანილობის ორმო დაახლოებით ყორღანის ცენტრში მდებარეობდა და აღმოსავლეთიდან დასავლეთით იყო მიმართული (6,0×3,2×1,8 მ). ორმოს ძირზე აღმოჩნდა მიცვალებულის ძვლები, ორყურა ღერგი და ბრინჯაოს ერთი პატარა სატევრისპირა.

ამავე ორმოს ცენტრალურ ნაწილში უფრო ვიწრო მეორე ორმო იყო ჩაჭრილი. ისიც ოვალური მოყვანილობის (3,20×1,50×0,80 მ) და ისიც აღმოსავლეთიდან დასავლეთისაკენ მიმართული. მიცვალებულის ძვლები აქაც ძლიერ იყო დაწვლილი. ამ ორმოს ფსკერზე აღმოჩნდა 3 თიხის ჭურჭელი, ერთი ობსიდიანის ფუფემოლარული ისრისპირი და ერთივე ბრინჯაოს ოთხწახნაგა ისრისპირი.

ყორღანი № 7-ის ქვაყრილის დიამეტრი 20,0 მ, სიმაღლე—1,2 მეტრი იყო. ამ ყორღანის სამარხი პირდაპირ მიწის პირზე იყო ქვაყრილის ცენტრის ქვეშ მოწყობილი, ყრილის ზედაპირიდან 1,0 მეტრის სიღრმეზე. გაიწმინდა. მიცვალებულის ცუდად დაკული ჩონჩხი მარცხენა გვერდზე მწოლარე, ხელფეხმ. კეცილ პოხაში, აღმოსავლეთიდან დასავლეთით მიმართული. სამარხის ზოვი-



ბი იყო  $1,50 \times 0,80$  მ. სამარხის აღმოსავლეთ კუთხეში იდო ორი თიხის ჭურჭელი, მიუხედავად იმისა, რომ ჩრდილო-დასავლეთ ნაწილში ქვის ლახტის თავი და ბრინჯაოს ისრისპირი აღმოჩნდა, მუცლის არეში კი ობსიდიანის ერთი მოზრდილი ნატეხი.

ყორღანი № 8. მისი ქვამიწის ყრილის ზომებია: დიამეტრი—26,0 მ, სიმაღლე—1,70 მ. ყორღანის ცენტრში აღმოჩნდა დასაკრძალავი ორმო, რომლის ზომებია— $5,50 \times 5,0$  მ. იგი ვაძარცული აღმოჩნდა. ყორღანის ორმოში აღმოჩენილი ფრაგმენტებიდან მთლიანად მხოლოდ ერთი თიხის ჭურჭელი აღდგა.

ყორღანი № 9. მისი ზომებია: დიამეტრი 34,0 მ, სიმაღლე—2,0 მ. ყორღანი მთლიანად მიწისა იყო და ზემოდან ეფარა ფლეთილი კლდის მსხვილქვები.

უწესო ოთხკუთხა მოყვანილობის ( $5,5 \times 5,5$  მ) ორმო ყრილის ცენტრალურ ნაწილში მდებარეობდა. ორმოს პირის დონეზე შეიმჩნევა ხის გადახურვის კვალი. ყრილში მხვდასხვა დონეზე ჩნდება შავპირილა თიხის ჭურჭლის ნატეხები. ორმოს შევსებაში აღმოჩნდა ირმის დატოტვილი რქა, სხვადასხვა დონეზე კი თიხის ჭურჭლის ნატეხები და ხის კვალი. ფსკერზე იყო 6 თიხის ჭურჭელი, თითო ბრინჯაოს ყუამილიანი და ბრტყელი ცული, ბრინჯაოსავე სატეხი, სატევრისპირი, სადგისი და ობსიდიანის სწორფუძიანი ისრისპირი.

ძირითადი ორმოს ჩრდილო-დასავლეთ ნაწილში ჩაჭრილი იყო უფრო პატარა უწესო მოყვანილობის ორმო, რომელიც თიხნარითა და დიდი ნამსხვრევი კლდის ქვებით იყო შევსებული. მის ზედა ნაწილში თითქმის მთელ ფართობზე ქვებს შორის ჩნდებოდა ადამიანის (მცირეწლოვანის) თავის ქალის ნატეხები. ორმოს ფსკერი ცარიელი აღმოჩნდა.

მასალა დაცულია საქართველოს სახელმწიფო მუზეუმში.

#### ზიზლიოგრაფია

ქვემო ქართლის არქეოლოგიური ექსპედიციის შედეგები (1965—1971 წწ.), თბ., 1975.

#### წნორის ყორღანები (ტაბ. CXXXIII—CXXXV)

წნორის ყორღანები გაითხარა 1973—1975 წწ. არქეოლოგიური კვლევის ცენტრის კახეთის არქეოლოგიური ექსპედიციის (კაე) მიერ (ხელმძღვანელი კ. ფიცხელაური). ყორღანები მდებარეობდნენ ალაზნის ველზე, წნორი-ლაგოდეხის გზის მარჯვენა მხარეს, მეცხოველეობის კომპლექსის ტერიტორიაზე.

№ 1 ყორღანის სიმაღლე იყო 11,0 მ. ყრილის ოვალის სიგრძე სამხრეთ-ჩრდილოეთის ხაზზე—168 მ, აღმოსავლეთ-დასავლეთის ხაზზე—136 მ. ყრილი მიწისა იყო, მას ძირთან შემოსდევდა 30 მეტრი სიღრმის ქვის სარტყელი (ჯავშანი). ყორღანის ცენტრალურ ნაწილში, ყრილის ზედაპირიდან 9 მეტრი სიღრმეზე აღმოჩნდა რიყის ქვით მზრალად ჩაგები 2 მეტრამდე სიმაღლის

წრიული (7,5 მ დიამეტრის) შენობა, რომელიც ცენტრისაკენ იყო ჩაქცეული. ამ შენობაში რაიმე მასალა არ აღმოჩენილა. მისგან სამხრეთ-აღმოსავლეთით, 11—12 მეტრის მოშორებით აღმოჩნდა დასაკრძალავი ორმო, რომლის ზომები დაახლოებით 8×7 მეტრია. ამ ორმოში ვერტიკალურად დაყენებული ძელებით ნაგები იყო 2 მეტრი სიმაღლის დასაკრძალავი შენობა, რომლის იატაკი ასევე ხის ძელებით იყო დაგებული.

სამარხში დიდი რაოდენობით თიხის კურკელი, რამდენიმე ოქროს ნივთი, ძვლისა და ობსიდიანის ისრისპირები, ბრინჯაოს დანა და სატევრისპირი აღმოჩნდა.

სამარხში გაიწმინდა აგრეთვე ოთხთვალა ურმის განცალკევებული თვლები. ნაგებობის დასავლეთ კედლის შუა ნაწილთან ურმის თვლის ნახევარი იდუა ვერტიკალურად. სამხრეთ-დასავლეთ კუთხესთან იყო თავით ჩრდილო-დასავლეთით მიმართული, მარჯვენა გვერდზე მოკუნტულად დაკრძალული მიცვალებულის დაშლილი ჩონჩხი, რომლის ყელის არეში აღმოჩნდა ხუთი ოქროს და ვქვსი სარდიონის მძივი.

ჩრდილო-დასავლეთ კუთხეში იღო ადამიანის ქვედა ყბა. ასევე ადამიანის ქვედა ყბა აღმოჩნდა დასაკრძალავი საჩეცელის სამხრეთ-დასავლეთ კუთხესთან, რომელიც შესაძლოა სახურავზე შესრულებული დაკრძალულისა თუ მსხვერპლად შეწირული ჩონჩხის ნაწილი იყო.

ცენტრალური საყრდენი ბოძის ორმოსთან აღმოჩნდა ჩონჩხის ნაწილი (შეშხის ძვლები), ცოტა მოშორებით, ჩრდილოეთით — ასეთივე ნაწილი ქვედა კიდურების ფრაგმენტებთან ერთად, რომლებიც მარჯვენა გვერდზე მოკუნტულ და თავით ჩრდილო-დასავლეთით ორიენტირებული მიცვალებულსა უნდა ყოფილიყო.

ამრიგად, I (დიდი) ყორღანის დასაკრძალავ ორმოში, უფრო ზუსტად, მის დასაკრძალავ საჩეცელზე აღმოჩნდა (თუ არ ჩავთვლით გადახურვიდან ჩამოვარდნილ ქვედა ყბას) ოთხი ადამიანის ძვლები.

თუ ძირითადი მიცვალებულის ჩონჩხი საერთოდ იყო ორმოში, ის ოქროსა და სარდიონის მძივებით უნდა ყოფილიყო შემკული. რაც შეეხება დანარჩენებს, ისინი, ყოველგვარი ფქვს გარეშე, მსხვერპლად შეწირულებად უნდა ჩაითვალოს.

ამ ყორღანის C<sup>14</sup> მიღებული თარიღებია TV—208 2155 ± 50 წ. ძვ. წ. და ლოსანჯელესის—2170 ±  $\frac{50}{90}$  წ. ძვ. წ.

ყორღანი № 2. მიწის ყრილის დიამეტრი—80, ზოლო სიმაღლე—2,5 მეტრი იყო. ფუძესთან შემოსდევდა 10 მ სიფართოს რიყის ქვის ჯაფანა.

(დასაკრძალავი კამერა მდებარეობდა თითქმის) ყრილის ცენტრის ქვეშ და წარმოადგენდა ოთხკუთხა ორმოს ზომით 10×10×2,5 მ. კამერა ზის ძელებით იყო გადახურული და ზემოდან მოციისფრო-მომწვანო თიხით მოლესილი, რომელიც

მელზეც ისევე, როგორც კამერის იატაკზე, კილოფი იყო დაფენილი. ძელურა გადახურვა კაპერაში თითქმის სიმეტრიულად განლაგებულ 9 სვეტს (ბოძს) ემყარებოდა.

სამარხის კედლები მკაცრად ქვეყნის მხარეთა მიხედვით იყო ორიენტირებული. მხოლოდ კამერის სამხრეთი კედლის დასავლეთ ბოლოში, თითქმის კუთხეში, აღმოჩნდა კიდეებმომრგვალებული საფეხური, რომელიც კამერაში შესასვლელთან უნდა ყოფილიყო დაკავშირებული. ნიშანდობლივია ისიც, რომ ეს შესასვლელი ცალკე სახურავით იყო აღჭურვილი.

კედლების გაყვლებით 0,5 მეტრ სიგანეზე და ასეთივე სიმაღლეზე შეიმჩნეოდა ცეცხლის მოქმედების კვალი.

კამერის ჩრდილო-აღმოსავლეთ ნაწილში ჩრდილო კედლის ახლოს იატაკზე გაიწმინდა ორი მიცვალებულის ჩონჩხი. კედელთან უფრო ახლოს უინვენტაროდ, მარჯვენა გვერდზე მოკუნტულ პოხაში დაკრძალული იყო ოცდაათ წლამდე ასაკის ქალი, თავით დასავლეთისაკენ.

ამ ჩონჩხიდან რამდენიმე მეტრზე კამერის ცენტრთან უფრო ახლოს, ზუსტად ხეშით აღწერილ პოხაში გაიწმინდა მეორე, ოღონდ ამჯერად ორმოკი-ოდე წლის მანაკაცის ჩონჩხი, რომლის თავის ქალის არეშიც აღმოჩნდა ბიკონუსური ფორმის 63 ოქროს მძივი, მაკვებზე თითო ვერცხლის სამაჯური, ხოლო ზურგს უკან გაბრტყელებული ზფეროს ფორმის აქატის მძივი და ორკოლუტრიანი ვერცხლის საკინძი.

დასაკრძალავი კამერის ცენტრალურ ნაწილში მოთავსებული იყო ორთვალა ურემი (ეტლი), რომელიც მხოლოდ ანაბეჭდებს სახით შემორჩა. წინა ორი თვალი სანახევროდ იყო მიწაში ჩასმული, ურემის ღერძის თავთან იღა ბრინჯაოს დისკოსებურთავიანი მანჭვალი, რომელიც ძლიერ იყო დაეხანგული. ურემის უკანა თვლები მოხსნილი და მოცილებული იყო ძარისაგან.

ურემის ზეარაულდო ძარაზე დიდი რაოდენობით აღმოჩნდა დამტვრეული თიხის ჭურჭელი, რომლის უმეტესობაც აღდგენილ იქნა. ურემის სამხრეთით, დასავლეთ კედლამდე დაწყობილი იყო დიდი ზომის 7 თიხის ჭურჭელი (ღერგი). სამარხის სამხრეთ-დასავლეთ კუთხესთან მდგარ ჭურჭელთან გაიწმინდა ცხვრისა და თხის კოჭების გროვა და ერთი მსხვილფეხა საქონლის კოჭი. კოჭების ერთ ნაწილს გახეხილი ჰქონდა ზედაპირი. ჯამში მათმა რაოდენობამ 460 შეადგინა. აქვე კოჭებზე მეტი რაოდენობით იყო წვრილი რიყის კენჭების გროვა, ერთი დიდი და ორი მოშცრო ქვიტ.

ურემის ძარაზე თიხის ჭურჭელთან ერთად აღმოჩნდა ორნაწილიანი ოქროს საკინძი, ოქროს ნაპირებაეცილი ფირფიტა, ოქროს მილაკი ზედ მირჩილული გრძელი მავთულით, ტყავზე დამაჯრებული მრგვალი ბრინჯაოს ნაშთები და სხვ.

ურემის ხელნასთან შეერთების ადგილას მჭიდროდ ეწყო სამი ძვლისა და ერთი ობსიდიანის ძარისპირი. აქვე ნახევარწრედ იყო განლაგებული რქის ნივთები და ოქროსგან ჩამოსხმული ღომის სტილიზეებული მცირე სკულპტურა.

მასალა ინახება საქართველოს სახელმწიფო და სიღნაღის მხარეთმცოდნეობის მუზეუმებში.

#### ბიბლიოგრაფია

1. Ш. Ш. Дедабришвили. Курганы Алазанской долины, Тб., 1979.

ხ რ ა მ ე ბ ი ს ყ ო რ ლ ა ნ ი № 1 გაითხარა კაე-ს მიერ სოფელ ნუკრიანთან. მისი მიწაყრილის სიმაღლე იყო 1 მ, დიამეტრი კი 20 მ. სამარხი ორმოიანა გამოდგა. ძირითად სამარხში ჩაწებებული აღმოჩნდა მისივე თანაღროთული სამარხი რამდენიმე თიხის ჭურჭლითა და ბრინჯაოს ნივთებით.

ძირითად სამარხში, ოთხთვალა ეტლზე დამოწმებულ იქნა კილობში გახეული კრემირებული მიცვალებულის ფერფლი და რამდენიმე თიხის ჭურჭელი. ინვენტარის დანარჩენი ნაწილი, როგორც ჩანს, მძარცველებს წაუღიათ. სამარხი ბეჯენური ყორღანების თანადროულია.

დ ი დ ი ს ე რ ე ბ ი ს ყ ო რ ლ ა ნ ი № 2 გაითხარა სოფ. ნუკრიანთან. მისი ქვაყრილის დიამეტრია 20 მ, ზოლო სიმაღლე 0,5 მ. ეს უთარმოო ყორღანი კოლექტიური სამარხი გამოდგა და საკმარის ღარიბულ მტკვარარაქსულ ინვენტარს შეიცავდა.

მასალა დაცულია კახეთის არქეოლოგიური ექსპედიციის სიღნაღის ბაზაზე.

#### ბიბლიოგრაფია

Пицхелaurи К. Н., Дедабришвили Ш. Ш., Чикондзе Ц. Н., Кобаидзе Л. В., Миндиашвили Г. М., Варазашвили В. Г., Майсурадзе В. Г. Краткий отчет Кахетской археологической экспедиции в 1975 г. ПАИ в 1975 г. Тб., 1979.

ფ უ რ ც ე ლ წ ყ ლ ი ს № 4 ყ ო რ ლ ა ნ ი დაითხარა კახეთის არქეოლოგიური ექსპედიციის მიერ 1977 წელს. მისი ქვაშიწის ყრილის დიამეტრი 30 მ. სიმაღლე—0,50 მ, სამარხი ორმოს სიღრმე—1,4 მ, სიგანე—1,15 მ. მიცვალებული დაკრძალული იყო სამარხის აღმოსავლეთ ნაწილში, თავით—აღმოსავლეთით, მარცხენა ფეხრღზე, კიდურებმოკეცილი. მენჯის ძვალზე ედო ოზნიდიანის ისრისპირი; გარდა ისრისპირისა, სამარხში აღმოჩნდა ორი თიხის ჭურჭელი. ინვენტარის მინიმუმით, ფურცელწყლის № 4 გორამამარხის თარიღი ძვ. წ. III ათასწლეულის მეორე ნახევრით ან II ათასწლეულის დასაწყისით არის განსაზღვრული.

მასალა დაცულია კაე-ს ბაზაზე სიღნაღში.

#### ბიბლიოგრაფია

კ ა პ ა ნ ა ძ ე მ., ივრისპირეთის ბრინჯაოს ხანის სამაროვნები, კახეთის არქეოლოგიური ექსპედიციის (კე) შრომები, VI.

კაკრეთის ქვაყრილიან-ორმოიანი ყორღანი გაითხარა ბეტონის ქარხნის ტერიტორიაზე (1978 წ.). სამარხში აღმოჩენილი თიხის ჭურჭელი და ბრინჯაოს ჭანჭალი ძვ. წ. III ათასწლეულის დასასრულით ათარიღებს ამ ძეგლს.

მასალა ინახება კაე-ს ბაზაზე ქ. სიღნაღში.

#### ბიბლიოგრაფია

К. Пицхелаури, Новые находки Кахетской археологической экспедиции, ПАИ в 1978 г. Тб., 1981.

ანავის ყორღანი გაითხარა კახეთის არქეოლოგიური ექსპედიციის მიერ 1979 წ. ყორღანის მიწაყრილის ქვეშ აღმოჩნდა სრულად გაძარცული დასაკრძალავი კამერა, მის ქვეშ კი ჩაშვებული 4 მ. დიამეტრის წრიული სამარხი ორმო, რომლის ფსკერიც ძელებით იყო დაგებული. ჩაშვებულ სამარხში მოკუნტულად იყო დაკრძალული ორი შიცვალებულის ჩონჩხი. ერთი მათგანი—ოქროს სამკაულებით, მეორე—უინვენტაროდ. აღამიანთა ჩონჩხებს შორის გაიწმინდა უზარმაზარი ძაღლის ჩონჩხი. სამარხის ცენტრალურ ნაწილში მოხერხდა დასაკრძალავი ოთხთვალის კვალის დადგენა. ინვენტარის მიხედვით სამარხი ძვ. წ. III ათასწლეულის ბოლოთია დათარიღებული.

მასალა ინახება კაე-ს ბაზაზე ქ. სიღნაღში.

#### ბიბლიოგრაფია

К. Н. Пицхелаури, Н. Ф. Маманашвили, М. Т. Капанадзе, В. В. Варашвили, В. Г. Майсурадзе, М. А. Абдушелишвили. Археологические исследования КАЭ. ПАИ в 1979 г. Тб., 1982.

ბაკურციხის ყორღანის (გაითხარა კაე-ს მიერ) მიწაყრილის დიამეტრი 60 მეტრია, ზოლო სიმაღლე 3 მეტრი. ყრილის ქვეშ გაიწმინდა მიწისზედა დიდი მორებით ნაგები ოთხკუთხა შენობა, ზომით 9,0×8,50 მ, რომელიც დამხრობილი იყო აღმოსავლეთიდან დასავლეთისაკენ. მისი იატაკი მორებით იყო დაგებული და ზედ ჰილობი ფენა. სამარხის ცენტრი გაძარცვული იყო. სადაც ურემი უნდა მდგარიყო, აღმოჩნდა ჩამდენიშე შევპრიალა თიხის ჭურჭელი, აღამიანის გაფანტული ძელები, ორი ცილინდრული და ოთხკუთხა ბრტყელი პასტის და ოქროს მძივები. სამარხის ცენტრის სამხრეთ-აღმოსავლეთ ნაწილში კი გაიწმინდა ორი შიცვალებულის ხელუხლებელი ჩონჩხი; ერთი მარჯვენა, მეორე მარცხენა გვერდზე მოკუნტულები. ისინი თავებით თითქმის ეხებოდნენ ერთმანეთს. ერთი თავით მიქცეული იყო ჩრდილოეთით, მეორე—სამხრეთით. იატაკზე გარკვეული წესრიგის გარეშე ეწყო დიდი რაოდენობით შევპრიალა მცირე ზომის თიხის ჭურჭელი. სამარხის ცენტრიდან სამ-

ხრეთით იატაკზე გაიწმინდა წრეში ნახატი გეომეტრიული ორნამენტი. სამხრეთით კედლის ფასწვრივ ელაგა დიდი ზომის რელიეფური და ნაკვეთი ორნამენტით შემკული თიხის ჭურჭლები. აღმოსავლეთ კედელთან—ობსიდიანის ირისპირები, მშვილდის ოქროს გარსაკრავი ყუნწიანი შუბისპირები ვერცხლის სალტეთი, ბრინჯაოს ჩანჯალი, სალესი ქვა და სხვ. სამარხი ძვ. წ. III ათასწლეულის ბოლოთი თარიღდება (ტაბ. CXXXVI, 2—9).

მასალა ინახება კაე-ს სიღნაღის ბაზაში.

#### ბიბლიოგრაფია

К. Н. Пичхелаури, Исследования Кахетской археологической экспедиции, ПАИ в 1980 г. Тб., 1982.

ზეიანის № 1 ყორღანის (ვაითხარა კაე-ს მიერ) დიამეტრი 40 მეტრი იყო, სიმაღლე—3 მეტრამდე. ყრილის ზედა ნაწილი მხოლოდ მიწისაგან შედგებოდა. მიწაყრილის ქვეშ გაიწმინდა 2 მ სიმაღლისა და 30 მ დიამეტრის მშრალად ნაგები ქვის კედლის წრე, რომლის შიგნით ჰორიზონტალურად ორრიგად დაწყობილი მორებით გაკეთებული 20 მ დიამეტრის წრე აღმოჩნდა. ქვისა და მორების წრეებს შორის მოქცეულ არეში დადასტურდა ხუთი დიდი კოცონის კვალი. ხის წრის შუაგულში აღმოჩნდა დასაკრძალავი კამერა (4×4×4 მეტრი ზომისა), რომელიც მსხვილი მორებით იყო გადახურული და ზევიდან რიყის ქვა ეყარა.

ორმოს ფსკერზე საგანგებოდ ამოღებულ ორმოებში ბორბლებით ჩაყენებული ოთხთვალა ურემი უნდა მდგარიყო. სწორედ აქ აღმოჩნდა შავპრიალა თიხის ჭურჭელი და ბრინჯაოს პარამიდულთავიანი ისრისპირი.

სამარხის საძირკეთ-აღმოსავლეთ კუთხეში გაიწმინდა ერთმანეთის პირისპირ დაკრძალული ორი მიცვალებულის მოკუნტული ჩონჩხები, რომელთა ხელები და სახე თითქმის ერთმანეთს ეხებოდა.

ეს კომპლექსი ძვ. წ. III ათასწლეულის მეორე ნახევრით არის განსაზღვრული (ტბ—329—2352±316 ძვ. წ.).

მასალა ინახება კაე-ს ბაზაზე, სიღნაღში.

#### ბიბლიოგრაფია

Пичхелаури К. Н., Маманашвили Н. Ф., Капанадзе М. Т., Варазашвили В. В., Майсурадзе В. Г., Квавадзе Д. Л., Кахетская археологическая экспедиция, ПАИ в 1987 г., Тб., 1985.

#### სამგორის ყორღანები (ტაბ. CXXXVII)

სამგორის ველზე, დაახლოებით ერთ ხაზზე, სამი დიდი ყორღანია ამოზღული, გარკვეული მანძილით ერთმეორისაგან დაცილებული. როგორც ჩანს,

ველმაც თავისი სახელი აქედან მიიღო. 1950—1951 წწ. სამგორის არქეოლოგიურმა ექსპედიციამ აქ შეისწავლა ერთი ყორღანი „კოხრა გორა“.

სამგორის „კოხრა გორას“ 51 მ დიამეტრის ყრილი ზედა ნაწილში მიწისა იყო, შიგნით კი ქვის. ქვაყრილის ქვეშ, ცენტრში, სწორკუთხა მოყვანილობის ხის ძელური შენობა იდგა. ნაგებობის ორმაგი კედლების შორისი სივრცე ამოვსებული იყო ღორღითა და მიწით. სწორკუთხა შენობას გარს უვლიდა წრისებურად განლაგებული მისხვილი ხის მორები. მის ერთ-ერთ უკეთ ვადარჩენილ კუთხეს შემორჩენილი ჰქონდა მუხის მორებმა ზეთი რიგი, რომლებსაც ბოლოებზე ჭდეები ჰქონდათ და ერთმანეთზე გადაბმული იყო ნახევარი ხით. შენობის მოტყეპნილ იატაკზე თიხის ჭურჭლის ნატეხები, სპილენძის ბრტყელპირიანი სატევეარი, ქვის ბრტყელი ცული და ცხვრის კოჭები აღმოჩნდა. იატაკის აყრის შემდეგ შენობის ერთ ნაწილში ორმო გამოჩნდა, რომელშიც ჩადუმული იყო თიხის ჩლარულყელიანი ჭურჭელი, ფერფლის ნაშთით. ეს ყორღანი თრიალეთის ადრეული ჯგუფის ყორღანების თანადროულია.

მასალა დაცულია საქართველოს სახელმწიფო მუზეუმში.

#### ბიბლიოგრაფია

საქართველოს არქეოლოგია, თბ., 1959.

#### მარტყოფის ყორღანები (ტაბ. CXXXVIII—CXLVII)

1978 წელს თბილისის სახელმწიფო უნივერსიტეტისა და საქართველოს სახელმწიფო მუზეუმის გაერთიანებულმა არქეოლოგიურმა ექსპედიციამ დაზვერვები ჩაატარა სოფელ მარტყოფის მიდამოებში, სადაც ყორღანების ცნობილი დაჯგუფების „სამგორის“ გარდა კიდევ რამდენიმე ყორღანული სამარხი აღმოაჩინა.

1978—1982 წლებში იგაითხარა ოთხი ყორღანი. ამათგან № 1 და № 2—ადგილ ულევარში, № 3—შინდათხევში და № 4—მარტყოფში—დიდი ყორღანი, რომელიც ცნობილია გრაკლიანი გორას სახელით.

ყორღანი № 1 ქვაშიწყარის წარმოადგენდა, მისი ზომები იყო ჩრდილო-სამხრეთის ხაზზე 70, ზოლო აღმოსავლეთ-დასავლეთის ხაზზე—60 მეტრი. შემორჩენილი სიმაღლე 5 მეტრს უდრიდა. ყორღანის ზედაპირზე მიწის ორი სხვადასხვა შედგენილობის ფენის ქვეშ უკვე საუფთა ქვაყრილი მოდიოდა. ყრილის ცენტრალურ ნაწილში აღმოჩნდა თხელი ფილებისაგან მზარაა წყობით ამოყვანილი—ჩრდილო-დასავლეთიდან სამხრეთ-დასავლეთისაკენ მიმართული კამერა. მისი ზომები იყო 3,20×2,70 მეტრი.

სამხრეთ-დასავლეთი კედლის შუა ნაწილში ძირთან, გარეთა მხრიდან, შერკობილი იყო ბრინჯაოს ოთხწახნაგა ისრისპირი. სამხრეთ-აღმოსავლეთა კედლის წინ, საიდანაც შესასვლელი უნდა ყოფილიყო, მოწყობილი იყო ფა-

ლებით ნაგები მოედანი. ამ მოედანზე დიდი რაოდენობით ნიჟარებისაგან გაკეთებული მრგვალი, ბრტყელი, ფიფქული გახვრეტილი მძივები იყო.

ნაგებობის იატაკი ქვის ფილებით იყო მოფენილი. ჩრდილო-დასავლეთ კედელთან იატაკში ჩაჭრილი იყო მცირე ორმო, მცირე ზომის ქვებით იყო შევსებული და ცეცხლის კვალი ეტყობოდა.

გარდა თიხის ჭურჭელს ნატეხებსა, ნაგებობის შიგნით აღმოჩნდა ნიჟარისაგან დამზადებული, მოგრძო და მრგვალი დაკბილული ფირფიტა და მძივები, ბრინჯაოს ისრისპირი, გახვრეტილი ეშვი და ქვის გახვრეტილი ცული. ნაგებობაში მიცვალებულის ძვლები არ დადასტურებულა.

ყორდანი ძვ. წ. XXIV—XXIII საუკუნით უნდა დათარიღდეს.

ყორდანი № 2. მისი დიამეტრი 40—46 მეტრი იყო. ზევიდან წითელა ფერის თიხა იყო დასრულ-გადალესილი, ქვეშ კი რიყის ქვის ყრილი. ყრილის ცენტრალურ ნაწილში 1,20 მ სიღრმეზე გამოვლინდა ოთხკუთხა მოედანი, რომლის ზომები სამხრეთიდან ჩრდილოეთით 6,40, ხოლო აღმოსავლეთიდან დასავლეთით 6,80 მ იყო. თიხატეხნილი მოედნის კედლების გასწვრივ, განსაკუთრებით მის აღმოსავლეთ და დასავლეთ ნაწილში, ხის ძვლების ნაშთები შეიმჩნეოდა და რამდენიმე თიხის ჭურჭელი იყო განლაგებული.

ხის ძვლების ნაშთების მიხედვით, დასაკრძალავი ნაგებობის ზომები 6,30 X 5,50 მ უნდა ყოფილიყო. გარდა აღნიშნული ჭურჭლებისა სამარხში აღმოჩნდა ვერცხლის სატევრისპირი, სპილენძისა თუ ბრინჯაოს მძივი, ბრინჯაოს 3 ისრისპირი.

მიცვალებულის მოკუნტულ პოზაში დაკრძალული ჩონჩხი აღმოჩნდა სამხრეთ კედელთან. ჩონჩხთან იღო ჩარის თავის ქალა; მიცვალებულს ძვლების ქვეშ იყო ბრინჯაოს სატეფარი. ვერცხლს სატევრის ტიპისა, ოღონდ უფრო მცირე ზომის. მოედნის ჩრდილო-დასავლეთ კუთხეში აღმოჩნდა წვრილფეხა საქონლის ძვლები. მიცვალებული და მთელი იატაკი წითელი ოქრის კვალს ატარებდა.

ყორდანი № 2, № 1-ის მსგავსად, ძვ. წ. XXI V—XXIII სს. უნდა მიაკუთვნოს.

მასალა დაცულია საქართველოს სახელმწიფო მუზეუმში.

#### ბიბლიოგრაფია

ო. ჯაფარიძე, ი. კიკვიძე, გ. ავალიშვილი ა. წერეთელი, კახეთის (მარტყოფის) არქეოლოგიური ექსპედიციის 1972—1979 წლების მუშაობის ანგარიში. საქართველოს სახელმწიფო მუზეუმის არქეოლოგიური ექსპედიციები, VII, თბ., 1980.

მარტყოფის № 3 ყორდანიც ბედენური დროისა უნდა იყოს. ის სხეულისაგან განცალკევებით იღვა და გარეგნულადაც ერთგვარად განსხვავებულა მარტყოფთან შესწავლილი სხვა ყორდანებისაგან. მისი სიმაღლეა 1,75 მ, დია-



მეტრი კი 30,0 მ. ყრილი ზემოდან ქვისა იყო, შიგნით კი თიხისა. ყორღანის ცენტრში სწორკუთხა ორმო აღმოჩნდა, რომელშიაც შევეულად დაყენებული ძელებსაგან შეკრული ნაგებობა იყო ჩადგმული და ზის მორებითვე გადახურული. მის ძელურ იატაკზე ორი მიცვალებული ესვენა; ერთი მათგანი ცენტრალურ ნაწილში იწვა, მარცხენა გვერდზე ფეხებმოკეცილი. ჩონჩხი, ჩანს, საკმაოდ ახოვან, მსხვილძვალა მამაკაცს ეკუთვნოდა. მის ფეხთით მეორე მიცვალებული ესვენა, მარჯვენა გვერდზე, ძლიერ მოხრილი ფეხებით. იგი ქალი ტნდა ყოფილიყო სამარხში, ჩანს, ხის ოთხთვალა ეტლი იყო ჩადგმული, რასაც მოწმობს ორმოს კიდევებზე შერჩენილი ღრმულები და ზის ნაშთი.

ლითონის იარაღიდან სამარხში აღმოჩნდა ყუამილიანი ცული, მოზრდილი ღარიანი სატეხი, სადგისი და ისრისპირი; ბრინჯაოს ბრტყელი, ფართო ფოთლიანი მოყვანილობის ყუნწიანი ნივთი, ეგებ „შტანდარტი“. სამკაულებიდან აღსანიშნავია ბრინჯაოს რამდენიმე სასაფეთქლე სხვია, კასრისებრი მძივები, ოქროს სხვია, სარდლიონის მძივები და მძივსაკიდები, ერთი გიშრის ფართო რგოლი. სამარხში რამდენიმე თიხის კურკელი აღმოჩნდა.

მასალა დაცულია საქართველოს სახელმწიფო მუზეუმში.

მ ა რ ტ ყ ო ფ ის ჯ გ უ ფ ის № 4 (ყველაზე დიდი) ყორღანის დიამეტრი 100 მეტრს აღემატებოდა, სიმაღლე კი 12,0 მ აღწევდა. ყორღანის ცენტრში, ქვაყრილის ქვეშ, რომლის დიამეტრი 40,0 მ-მდე იყო; სიმაღლე კი 3,0 მ-ს აღემატებოდა, კარგად მდარჩენილი შენობა იდგა. იგი წარმოადგენდა მუხის მორებისაგან ნაგებ, ერთმანეთში ჩადგმულ ორ ნაგებობას, რომელთა შორის არსებული სივრცე მოზრდილი ქვებით იყო ამოვსებული. გარეთას ზომები უდრიდა  $11,0 \times 10,0$  მ, შიდასი —  $8,0 \times 6,0$ , სიმაღლე კი 2,0 მ. კამერის იატაკი ქვის ფილებით იყო მოვებული, გადახურვა კი ალბათ ხისა იქნებოდა.

კამერის ცენტრალურ ნაწილში რამდენიმე მიცვალებული ესვენა. ოთხივე კედლის გასწვრივ თიხის კურკლები ელაგა.

მასალა დაცულია საქართველოს სახელმწიფო მუზეუმში.

## დოეხის ყორღანი

დოეხის ყორღანი გაითხარა 1974 წელს არქეოლოგიური კვლევის ცენტრის კასპის რაიონის არქეოლოგიური ექსპედიციის მიერ ზ. შატბერაშვილის ხელმძღვანელობით. იგი მდებარეობდა რკინიგზის სადგურ გრაკალთან. მისი მიწის ყრილის დიამეტრი 20 მ, სიმაღლე კი 1,5 მ უდრიდა. ყრილში ცენტრალური ნაწილის ქვეშ ამოღებულ ოთხკუთხა ორმოში ( $1,60 \times 1,10$  მ), რომელიც დამხრობილი იყო სამხრეთ-ჩრდილოეთის ხაზზე, აღმოჩნდა ქვის მშრალი წყობით ნაგები და დიდი ზომის ქვის ფილებით გადახურული აკლდამა.

სამარხში აღმოჩნდა თავით სამხრეთისაკენ მიმართული, მარცხენა გვერდზე მოკენტულ პოხაში დაკრძალული მიცვალებულის ჩონჩხი. მის წინ იდგა

ერთი შავპრიალა, ორყურა ბადია. უშუალოდ სამარხის სახურავზე გამოვლენილ იქნა თიხის კურკლის ნატეხები და ომსიდიანის ანატეხეები.

თავისი ასაკით ეს ყორღანი ბედენის ყორღანების ზნისა უნდა იყოს. მასალა ინახება კასპის მხარეთმცოდნეობის მუზეუმში.

#### ბიბლიოგრაფია

3. Г. Шатберашвили, Раскопки курганов Доеси и Охера, ПАИ в 1974 г. Тб., 1976.

#### ხელთუბნის ყორღანები (ტაბ. CXLVIII—CL)

გორის რაიონის სოფ. ხელთუბნის ჩრდილო-აღმოსავლეთ და სამხრეთ-აღმოსავლეთ განაპირას 1981 წელს გამოვლენილ იქნა 11 ყორღანი, რომელთაგან ყველაზე ძლიერ დაზიანებული № 2, № 4, № 10 შეისწავლა არქეოლოგიური კვლევის ცენტრის გორის რაიონის ექსპედიციამ.

ყორღანი № 2 მდებარეობდა სოფ. ხელთუბანთან ადგილ „გორაკების მიწებზე“. მისი ყრილი მთლიანად იყო გადასწორებული, დიამეტრი, ძირთან შემოვლებული ქვის სარტყლის იაფანტული ქვების მიხედვით, 25—26 მ უნდა ყოფილიყო. ქვის სარტყლის სიგანეა 1,5—1,8 მ. ცენტრში, დასაქრძალავი ორმოს (3,55×2,50×2,25 მ) თავზე გაწმენდილი რიყის ქვით ყრილის ზომები კი 8×6 მეტრი იყო.

ერთმანეთში ძლიერ არეული შავპრიალა თიხის კურკლის ფრაგმენტები, ადამიანისა და საქონლის ძვლები ძირითადად კონცენტრირებული იყო სამარხი ორმოს იატაკის ცენტრსა და სამხრეთ-აღმოსავლეთ ნაწილში. ცენტრალურ ნაწილში აგრეთვე აღმოჩნდა სარდინისა და თეთრი პასტის წვრილი მძივები, ნიჟარა და ბრინჯაოს ისრისპირი ოთხწახნაგა პირამიდული თავით. სამარხი ორმოს კედელზე გაიწმინდა ურმის თვლის ანაბეჭდი. ეტყობა, ამავე ურმისთვის იყო ორმოს ფსკერზე ამოღებული ორი პარალელური პატარა თხრილი ჩრდილო-აღმოსავლეთისა და სამხრეთ-დასავლეთის ფრძივი კედლებს გასწვრივ.

სამარხის ძვ. წ. III ათასწლეულის II ნახევრით თარიღდება.

ყორღანი № 4 № 2-ის მეზობლად მდებარეობდა, „გორაკების მიწებზე“, მისი ყრილიც მიწასთან იყო გასწორებული; ქვის სარტყლის მიხედვით დიამეტრი 17 მეტრი უნდა ყოფილიყო. ქვის სარტყლის შუაგულში აღმოჩნდა დასაქრძალავი კამერა (ორმო), რომლმაც ზომები ზედაპირთან 3×2,5 მ იყო, ძირთან კი 2,5×2,0 მ, სიღრმე 1,2 მ უდრიდა. ორმოს ჩრდილო-აღმოსავლეთ კედელს 1 მეტრის სიღრმეზე საფეხური (თარო) გასდევდა. იატაკზე გრძივი კედლების გასწვრივ გავლებული იყო მცირე სიღრმის ორი პარალელური ღარი ოთხთვალა ურმისათვის. იატაკზე გაწმენდილ ამ ორ ღარს შორის აღმოჩნდა ერთმანეთში არეული ინვენტარისა და მიცვალებულის ნაშთები.

სამარხი გაძარცვული უნდა იყოს. აღდგენილი ერთი თიხის ქუთუბლისა და სხვა ფრაგმენტების მიხედვით ძვ. წ. III ათასწლეულის II ნახევრით თარიღდება.

ყორღანი № 10 მდებარეობდა ადგილ თანდიწყაროსთან. მისი ქვაყრილის ოვალის ზომა იყო  $15 \times 12$  მ, სიმაღლე— $0,50$  მ. დასაკრძალავი კამერის არასწორი ოთხკუთხა მოყვანილობის ( $3,3 \times 2,7$  მ) ორმო დაახლოებით ქვაყრილის ცენტრში მდებარეობდა. კამერის შევსებაში გაიწმინდა არეული ჩაშთები, ჩაშვებული სამარხის ადამიანის ყბასთან და ზედა კიდურების ძვლებთან ერთად.

ძირითადი სამარხი გაძარცვული აღმოჩნდა. გათხრილი ხვრელის ქვეშ, აღმოსავლეთ კედელთან და მის მთელ სიმაღლეზე, კონცენტრირებული იყო სამარხეული ინვენტარის ნაშთის ძირითადი ნაწილი და მიცვალებულის ძვლები. აქ აღმოჩნდა ბრინჯაოს ხელშუბის ბრტყელი პირიც.

ყორღანის ძირითადი სამარხი თრიალეთის ადრებრინჯაოს ყორღანებთანადროულადაა მიჩნეული, ზოლო ჩაშვებული სამარხი რამდენაღმე გვიანაღბედენური ეტაპის დროინდლაღ.

მასალა ინახება არქეოლოგიური კვლევის ცენტრში, თბილისში.

#### ბიბლიოგრაფია

Г. М. Мияднaшвилъ. Археологическая экспедиция в село Хелтвбани. ПАИ в 1981 г. Тб., 1984; მისივე — Археологическая экспедиция Горнийского района, ПАИ в 1982 г. Тб., 1985; მისივე — Экспедиция Горнийского района, ПАИ в 1983 г. Тб., 1986.

#### ბერიკლდეების ყორღანები (ტაბ. CXXXVI—1)

ქარელის რაიონის ბებნისის საბჭოთა მუჟრნეობის ტერიტორიაზე, მდინარე ფრონის შესართავის აღმოსავლეთით, მტკვრის მარცხენა მალალ ნაპირზე, ადგილ ბერიკლდეებში საქართველოს სახელმწიფო მუზეუმის შიდა ქართლის არქეოლოგიურმა ექსპედიციამ 1979—81 წლებში შეისწავლა სამი ყორღანი. ამათგან ორი (№ 1 და № 2) ადრეულ ყორღანთა რიცხვს მიეკუთვნება, რას გამოც ქვევით მოკლედ აღეწერთ ამ ძეგლებს.

ყორღანი № 1. ამ ყორღანის ოვალური ყრილი ( $15 \times 10 \times 0,60$  მ), გრძივ ღერძით აღმოსავლეთიდან დასავლეთისკენ იყო მიმართული და შეიცავდა ქვააა და შიწას. მის ცენტრალურ ნაწილში გამოვლინდა ( $4,0 \times 2,90 \times 1,60$  მ.) კუთხეებმომრგვალებული ოთხკუთხა ორმო, მთლიანად ამოვსებული რიყის ქვით, რომელსაც დაელეწა როგორც ორმოს ფსკერზე დალაგებული მთელი ინვენტარი, ისე ადამიანის ჩონჩხი. ორმოს ძირზე, მისი ჩრდილო და სამხრე-

თი კედლების გაყოლებით გაიწმინდა 0,20 მ სიგანისა და 0,50 მ სიღრმის თხრილები ოთხთვალა ეტლის (ურმის) თვლების ჩასადგმელად.

როგორც მიცვალებულის ჩონჩხი, ისე მთელი ინვენტარი უწყო ურმის თვლს ღარებს შორის ფართობზე. სამარხში აღმოჩნდა ჰბილენძის სატევრისპირი, როგორც დიდი, ისე მცირე ზომის შავპრიალა თიხის ჭურჭელი, სარდონის მძივები და ობსიდიანის მასიური ნატეხები.

კერამიკული მასალა ამ ყორღანს ბედენური ყორღანების თანადროულად წარმოგვიდგენს (ძვ. წ. III ათასწლეულის ბოლო).

ყორღანი № 2 მდებარეობდა № 1-ის სამხრეთით, თითქმის ფლატას პირას. მისი ოვალური ყრილის ზომები  $30 \times 17 \times 1,60$  მეტრია. სამარხი ორმო აქაც კუთხეებმომრგვალებული მართკუთხედის მოყვანილობისაა ( $4 \times 3,50 \times 3,30$  მ); ორმოს აღმოსავლეთ კედელთან, შუაში, დატოვებული იყო გეგმაში ოვალური, მაღალი საფეხური. ორმო შევსებული იყო თავის დროზე მის გადახურვაზე აღმართული ქვაყრილის საყორე ქვებით.

სამარხი გაძარცვული გამოდგა. ფსკერზე აღმოჩნდა რელიეფურორნამენტინი დიდი ზომის თიხის შავპრიალა ჭურჭელი, წყვილი ჭარბს ჩონჩხების ნაშთები, მოწრილისა და ბავშვის ძვლების ფრაგმენტები.

ეს ყორღანი № 1-ის თანადროული უნდა იყოს.

მასალა ინახება საქართველოს სახელმწიფო მუზეუმში.

#### ბიბლიოგრაფია

ი. გაგოშიძე, ე. ქორიძე, ა. გოგიჩაიშვილი, შიდა ქართლის არქეოლოგიური ექსპედიციის 1979—81 წლების საეულე მუშაობის ანგარიში. საქართველოს სახელმწიფო მუზეუმის არქეოლოგიური ექსპედიციები, VIII, თბ., 1986.

კარი მორე

## ენეოლითი და ადრებრინჯაოს ხანა

### დასავლეთ საქართველოში

თავი I

### ენეოლითური კულტურა დასავლეთ საქართველოში

დასავლეთ ამიერკავკასია ენეოლითის ხანაში უკვე ფართოდ ათვისებული ჩანს. ენეოლითური ხანის ძეგლები გვხვდება დასავლეთ საქართველოს თითქმის მთელ ტერიტორიაზე და მოიცავს მრავალფეროვან ფართობს, ვიდრე ენეოლითური ძეგლებს ეკავათ. ენეოლითური ხანის ნასახლარები უპირატესად განლაგებულია პლატოებზე, ზღვისპირა ტერასებზე, მდინარეთა ხეობებში, კოლხეთის დაბლობის გარემომცველ ბორცვოვან ზოლში და მაღალმთიან ადგილებშიაც. გამონაკლისს მხოლოდ თვით კოლხეთის დაბლობი — რიონის შესართავი და ქვედადინების აუზი შეადგენს, რომლის გეოკლიმატური პირობები იმ დროს გამორიცხავდა ადამიანის დასახლების შესაძლებლობას.

ენეოლითური ხანის ძეგლები განსაკუთრებული ინტენსივობით თავმოყრილია ორ რეგიონში: რიონ-ყვირილის აუზში (იმერეთი) და ჩრდილო-დასავლეთ კოლხეთში.

რიონ-ყვირილის აუზში ნასახლარების ორი ტიპია წარმოდგენილი: მღვიმეები და ღია სადგომები.

მშრალი, კარსტული მღვიმეები ადამიანს ჯერ კიდევ ძველი ქვის ხანიდან აქვს ათვისებული. აქვე სახლობს იგი ენეოლითისა და ადრებრინჯაოს ხანაში. ამ პერიოდის ცხოვრების კვალი მღვიმეებში შემორჩენილია კულტურული ფენების სახით, რომელთა სიმაღლერე 1 მ—3,5 მ აღწევს. ზოგ გამოქვაბულში — სამელე-კლდე [13], საგვარჯილე [3], დარჯვეთი [8] — ამ ფენაში ჰორიზონტების [3] გამოყოფაც ხერხდება, რომელთაგან ქვედა ორი ჰორიზონტი ენეოლითის ეპოქას მიეკუთვნება, ზედა — ადრებრინჯაოს ხანას. ზოგ მღვიმეში მხო-

ლოდ ენეოლითის კულტურული ფენაა წარმოდგენილი (თეთრი მღვიმე [16], ძუძუნა [1]), ზოგში კი მხოლოდ ადრებრინჯაო (მოწამეთა [7], სამერცხლე-კლდე [10], ცუცხვათის მღვიმეები [2]).

განსაკუთრებით ინტენსიური ცხოვრების კვალი მღვიმეებს წინა ნაწილში ჩანს; შემორჩენილია თიხით მოტკეპნილი იატაკების რამდენიმე დონე, შიგ ჩალესილი თიხის (საგვარჯილე) ან ქვით გარშემოწყობილი კერებით. ზოგ მათგანს შესასვლელის წინ დამატებითი შინაშენები აქვს გაკეთებული (დარკვეთი, საგვარჯილე), როგორც ჩანს, საცხოვრებელი ფართობის გაზრდის მიზნით.

ენეოლითური ხანის კულტურული ნაშთები აღმოჩნდა ამავე ტერიტორიაზე განლაგებულ ღია ნასახლარებზე; თეთრამიწაზე (ქუთაისთან), [4], ჩიხორში (თერჯოლის რაიონი), [9] და ახალსოფელში (ტყიბულთან) [19]. ღია ნასახლარები მდებარეობენ უპირატესად ბუნებრივ შემადლებებსა და კონცხისებურ ადგილებში.

ღია ნასახლარები, ცხადია, გაცილებით ნაკლებად არის დაცული გარეგანი ზემოქმედებისაგან, ამიტომ საკმაოდ დაზიანებულია; არც ერთ მათგანზე ნაგებობის რაიმე კვალიც კი არ ყოფილა აღმოჩენილი და ზოგ შემთხვევაში კულტურული ფენებიც ადრეული იყო. მასალების მიხედვით ისე ჩანს, რომ გარდა ენეოლითისა, აქ ადრებრინჯაოს ფენებიც უნდა ყოფილიყო. არის შემთხვევები აქვე კიდევ სხვადასხვა პერიოდის მასალების აღმოჩენისაც.

მღვიმეებსა და ღია ნასახლარებზე მოპოვებული არქეოლოგიური მასალა წარმოდგენილია კერამიკით, ქვის, ძვლისა და რქის იარაღებით, ერთეული ლითონის ნივთებით.

როგორც თავისი მნიშვნელობით, ისევე რაოდენობრივად ამ მასალებში წამყვანი ადგილი ქვასა და კერამიკას უჭირავს.

ქვის ინდუსტრიაში ჯერ კიდევ ძლიერია ნეოლითური ტრადიციები. ფართოდ გამოიყენება რიყის ქვის, ბაზალტისა და სერპანტინის გახეხილ-გაპრიალებული იარაღები: ტრაპეციის ამ სამკუთხა განივკვეთის ცალპირალესილი ცულები, სატეხები, სათლელეები მიწის სათხრელი წვერწამახული იარაღები. სალესები, შურდულის ქვები და სხვ.

კაყი ნეოლითთან შედარებით დეგრადირებულია, ნუკლეუსები უმეტესად ამორფულია, თუმცა ჯერ კიდევ გვხვდება კონუსური და პრიზმული ცალებიც. საფხეკები ანატაკეებზეა ჩამოყალიბებული, ცოტაა საჭრის-სახვრეტები. დაკომბინირებული იარაღები. გეომეტრიული მიკროლითები და მიკროლითური ტექნიკა შემორჩენილია ერთეული ეგზემპლარებით: სამელე-კლდესა და დარკვეთში — ტრაპეციები, თეთრ მღვიმეში — სეგმენტი, საგვარჯილესა და სამელე-კლდეში — გრავეტის ტიპის ზურგდაბლაგვებული ლამელები. ენეოლითისგვიან ეტაპზე ჩნდება წნევეთი რეტულშით ორმხრივდამუშავებული შუბისა და ისრისპირები როგორც ყუნწიანი, ასევე უყუნწო ფოთლისებური, სწორფუქი-

ანი ან ფუქიამოღარული (თეთრამიწა, ახალი სოფელი, ჩიხორი, ძუძუნა), არის ნამგლის ჩასართებიც (დარკვეთი, ახალი სოფელი, ჩიხორი), ჩნდება სადა და ორნამენტირებული კვირისტაგები, ლითონის ნივთები და მის წარმოებათან დაკავშირებული საგნები (ცულები, ყალიბები).

ლითონის ნივთებიდან აღსანიშნავია ოთხწახნაგა სადგისი საშელე-კლდიდან, ოთხწახნაგა სადგისები ჩიხორიდან და დაფნისფოთლისებური ისრისპირი თეთრი მღვიმედან.

ნეოლითურ ტრადიციებს აგრძელებს აგრეთვე კერამიკა. იგი ხელით ნაძერწია, არათანაბრად გამომწვარი ტლანქი — კვარცის, ქარსის, სილის, ზვინჭისა და ზოგჯერ ბზის მინარევით. უპირატესად მოვარდისფრო-მოარუხოა ან მურა-მოყავისფრო, არის მონაცრისფრო და მურა ფრაგმენტებიც. ბევრ მათგანს ეტყობა წითელი და ღიაყავისფერი საღებავის კვალი. პირები სწორია, ოდნავ შესქელებული; ძირები ძირითადად ბრტყელია და ქუსლიანი, თუმცა არის კონუსური ძირებიც (სამელე-კლდე). თეთრი მღვიმის მთელი კერამიკა მრგვალი-ძირიანია; ყურები, როგორც ჩანს, არ ახასიათებთ, ერთი ყურია ნაპოვნი ძუძუნაში, ერთიც — საგვარჯილეში, თეთრ მღვიმეში ყურის სამი შემთხვევა დასტურდება. ჭურჭლის ზედაპირი ხშირად მოსწორებულია დაკბილული იარაღით, რომელიც პარალელურ ხაზებს ტოვებს, ორნამენტი იშვიათია. ფორმა პროფილების მიხედვით გამოიყოფა: ქილისებური, ქოთნისებური, ტაფისებური და ჯამფიალისებურა ჭურჭლები.

ჭურჭლის ყველაზე დიდ ჯგუფს ქილები და ქოთნები შეადგენენ. ისინი ქვედა პორიზონტში ჩნდებიან და ბოლომდე განაგრძობენ არსებობას; ახასიათებთ სწორი ან ოდნავგაღმოსული პირი, მოგრძო ტანი და ბრტყელი ან ქუსლიანი ძირი.

ქოთნების უმეტესობას კარგად გამოყვანილი ყელი აქვს, რომელიც თანაბრად გადადის მომრგვალო ტანზე, ძირები ბრტყელია და ფართო. სულ ქვედა, მესამე პორიზონტში ეს ჭურჭელი უხეშია სქელკედლიანი, ზოგჯერ შიდა მხარე და ზედაპირი თიხის თხელი ფენით აქვთ დამატებით შემოლესილი. ყურები და შვერილები არ ახასიათებთ. მომდევნო მერვე პორიზონტში ქოთნისა და ქილების იგივე ფორმები უფრო იხვეწება და ზოგ შემთხვევაში ნაპრიალებიც კი ხდება.

ტაფისებური ჭურჭლები ბევრია, ტლანქად ნაძერწია, ზვინჭანარევი; ძირები ფართო და ბრტყელი აქვთ; ფართოა პირიც, რომლის დიამეტრი ჩვეულებრივ ძირზე ოდნავ მეტია. კედლები სწორია და ძირთან შეერთებისას ირიბ კუთხეს ქმნიან. ტაფისებრ ჭურჭლებს, როგორც წესი, პირქვეშ ნასვრეტებზე შემოუყვება და ხშირად პირი დაჭდეული აქვთ. ნაჭდევები სხვადასხვა ხასიათისაა; არის თითქმის ანაბეჭდები, სწორი ირები ნაჭდევები და ბიბილოსებურა პირებიც. დარკვეთსა და ძუძუნაში ტაფისებურ ჭურჭლებზე მექვივისებური კოპებიც გვხვდება, რომლებიც კედლის შიდა მხრიდანაა გამოყვანილი.

ჯამფიალები ორი ტიპისაა: პირმოყრილი და პირსწორი; ძირები ბრტყელი

აქვთ, ქუსლიანი ან ოდნავმომრგვალებული, ზოგი მათგანი ტაფისებურად პირდაპლდებულია.

ძუძუანაში ამათ გარდა აღმოჩნდა ე. წ. „კოლბისებური“ ფორმის ქურქელი. იგი წითელპრილაა და თხელკედლიანი, აქვს გრძელი მილისებური ყელი, ოდნავ გადაშლილი პირი, მრგვალი ტანი. მილისებური ყელის წითელპრილა და თხელკედლიანი ფრაგმენტები ნაპოვნია საგვარჯილეს მეორე პორიზონტშიც.

თიხის ნივთებიდან აღსანიშნავია კონუსური და ბიკონუსური კვირისტაფები, ორნამენტარებული წერტილებითა და ხაზებით (სამელე), სხივისებური ნაკაწრებით (თეთრი მღვიმე), კონცენტრული წრეებით (ძუძუანა). არის ანტირომორფული და ცხოველთა ქანდაკებებიც (თეთრი მღვიმე, ძუძუანა).

რიონ-ყვირილის აუზის ენეოლითური ეპოქის ძეგლები ყველა ერთდროული არ არის, ზოგ მათგანში უფრო ადრეული პორიზონტებია წარმოდგენილი, მაგ. სამელე-კლდის III და საგვარჯილეს III. ეს მასალები აშკარა ნეოლითური ტრადიციების გადმონაშთებით ხასიათდებიან. ამათთან შედარებით სამელე-კლდესა და საგვარჯილეს II პორიზონტები, ძუძუანას, თეთრი მღვიმეს, დარკვეთის III—II, ახალი ზოფლს, თეთრამიწის მასალები გაცილებით მეტი შრავალფეროვნებით გამოირჩევიან. ეს განსაკუთრებით კარგად შეიმჩნევა კერამიკაში: ჩნდება თხელკეციანი, მოპრაილუბული, მილისებურყელიანი ქურჭლები, ტრადიციულ ქილგებს, ქოთნებსა და ჯამებს ზედაპირი უგლუვდება და ჭუსტად უპრიალდებათ; ჩნდება მეჭვიქსებური ორნამენტი და თიხის კვირისტაფზე შემკულობა. ქვის ინვენტარში თავს იჩენს ორმხრივდამუშავებული ისრის, წუბისა და ნამგლისპირები; გვხვდება თითო-ორიოლა ქვის სამაჯურიც. ჩნდება ლითონის ნივთები და სხვ. ამ ნიშნებს მიხედვით ზემოაშოთელილი ძეგლები სამელე-კლდესა და საგვარჯილეს III პორიზონტთან შედარებით უფრო გვიანდლებია, ერთგვარად გარდამავალი ადგილი უჭირავთ სამელე, საგვარჯილეს III პორ. და იმ ძეგლებს შორის, რომლებიც ადრებრინჯაოს ხანას მიეკუთვნებიან (სამელე-კლდე I პორიზ., საგვარჯილე, I პორიზ., დარკვეთის, I პორიზ., სამერცხლე-კლდე, მოწამეთა, ცუცხვათი და სხვ.).

რიონ-ყვირილას აუზის, ენეოლითური ძეგლების ასაკის დასადგენად სადღეისოდ ორი რადიოკარბონული თარიღი გვაქვს ძუძუანის მღვიმედან: TB 315 3565 ± 130 ძვ. წ. და TB 316 2520 ± 185 ძვ. წ. ერთი და იმავე ფენის ამ ორი თარიღიდან უფრო მართებული ჩანს TB 315 3565 ± 130 ძვ. წ. [12].

ჩ რ დ ი ლ ო - დ ა ს ა ვ ლ ე თ კ ო ლ ბ ე თ შ ი — დასავლეთ საქართველოს მეორე რეგიონში, ენეოლითური ეპოქის ძეგლები გვხვდება უპირატესადა ზღვისპირა ტერასებზე და ცენტრალური კოლხეთის გარემომცველ ბორცვოვან ზოლში. საკუთრივ კოლხეთის დაბლობზე — რიონის ქვედადინების აუზში, ამ პერიოდის ძეგლები ცნობილი არ არის. როგორც ჩანს, კოლხეთის დაბლობის ათვისება მომდევნო, ადრებრინჯაოს ხანაში იწყება.



ენეოლითური ძეგლები ამ რეგიონში აღმოჩენილ იქნა შავი ზღვის ჩრდილო-დასავლეთ სანაპირო ზოლში: მაჭარის ნამოსახლარი—IV ფენა [15] და გუანდრის—B ფენა [24]. ენეოლითური მასალები აიკრიფა მდინარე ფსოუს შესართავთან, ადღერის ახლოს და სოხუმის მთის ჩრდილოეთით, სოხუმისა და ბირცხის საზღვარზე მდებარე გუადიხუს ნასახლარზე [15].

ბორცვოვან ზოლში ენეოლითის ხანის ძეგლები მიკვლეულ იქნა ოქუმის ხეობაში — მღვიმეში [11] და ატარის ღია ნასახლარზე, [20]. ასევე ბორცვოვან ზოლშია გამოვლენილი ჩაქვის ნასახლარი, რომელიც სამხრეთ-დასავლეთ კოლხეთში მდებარეობს. აქ აღმოჩენილი კერამიკა და ქვის ინვენტარი გარკვეულად უკავშირდება ჩრდილო-დასავლეთ კოლხეთის მასალებს [5].

არც ერთ ჩამოთვლილ ძეგლზე მყარი საცხოვრებელი ნაგებობის ნაშთები დადასტურებული არ ყოფილა. ვარაუდობენ, რომ მაჭარაში, გუანდრასა და ჩაქვში მიწურებსა და ნახევარმიწურებს იყენებდნენ საცხოვრებლად.

აღნიშნულ ენეოლითურ ძეგლებზე არქეოლოგიური მასალები: ქვა, კერამიკა ძვლსა და რქის ნივთები თავმოყრილი იყო სავარაუდო საცხოვრებელთა იატაკებზე ან ქვითშემოწყობილი ნაცროვანი ორმოების გარშემო

ენეოლითური ხანის ქვის ნაწარმი ამ რეგიონშიაც აშკარა ნეოლითური ტრადიციების შემონახვით ჩასიათდება. წამყვანი იარაღები რიყის ქვისგანაა დამზადებული ატკეცვით და მოკოდვით. რიყის ქვისაა ცულები, სატეხები, სათლელები, „პიკის“ ტიპის უნივერსალური იარაღები, რომლებიც სატეხებად და თოხებად გამოიყენებოდა. ფართო ხმარებაშია სიბრტყივ განთქილი რიყის ქვები, რომლებიც ნაპირების დამატებითი ჩამოტეხვისა და წამახვილებს შედეგად გამოიყენებოდა საფხეკებად, სახოკებად, საჭრისებად. რიყის ქვებისგანაა დამზადებული ხელსაფეკვაები და როდინები. ენეოლითურ ნასახლარებზე ხშირად გვხვდება რიყის ქვის თოხები ე. წ. „სოჭი-ადღერის“ ტიპის (გავრცელების რაიონის მიხედვით არის სახელწოდება მიკუთვნებული). მას ვიწრო ყუა და მომრგვალებული სამუშაო პირი აქვს. ამ ტიპის იარაღი ცნობილია წინა აზიიდან, ხასუნას კულტურაში, სიალკში, ჯემდეტ-ნასრსა და ჭუზაში. არც ერთ სხვა ადრესამიწათმოქმედო კულტურაში ასეთი ფორმები არ გვხვდება, ამიტომ მათი აღმოჩენა ამ ორ რეგიონში მათ შორის მჭიდრო კავშირსა და ურთიერთობაზე უნდა მიგვითითებდეს [23]. „სოჭი-ადღერის“ ტიპის თოხების დანიშნულებაზე ერთი აზრი დღესაც არ არის; ზოგი მათ ცულებად მიიჩნევდა, ზოგი — სათლელებად. გამოთქმული იყო მოსაზრება, რომ კოლხური კულტურისათვის დამახასიათებელი სეგმენტოსებური იარაღი „სოჭი-ადღერის“ ტიპის თოხიდან უნდა წარმოშობილიყო. ყოველ შემთხვევაში, სადღესოდ ერთი ნათელია: ეს იარაღი მიწათმოქმედებასთან უნდა ყოფილიყო დაკავშირებული.

მაჭარასა და გუანდრის ნასახლარებზე ამჟამად ერთად გვხვდება მეორე, ე. წ. „სოხუმის“ ტიპის თოხი. იგი დისკოსებური ფორმისაა დამატებით ჩამოსწორებული და წამახვილებული სამუშაო პირით, თოხების ეს ორივე ტიპი

კარგა ხანს განავრძობს არსებობას და გვხვდება მომდევნო ადრებრინჯაოს ხანის ძეგლებზეც.

კაქის იარაღები შედარებით ნაკლებია, წარმოდგენილია უმეტესად ანატკეცებითა და ლამელებით, რეტუშის გარეშე. ყველაზე უკეთ კაქის იარაღები წარმოდგენილია ოქუშის მღვიმეში. აქ აღმოჩნდა ანატკეცებზე ჩამოყალიბებული საფხეკები, სახოკებად გამოყენებული ნუკლეუსები, თავსწორი და თავპირბრეტუშირებული ლამელები და გეომეტრიული მიკროლითები — ტრაპეცია (2 ც.), სეგმენტი და ზურგდაბლაგვებული ლამელა. აქვეა რიყის ქვა ღარით, რომელიც ან საპრიალებლად ან ხის ღეროს გასასწორებლად გამოიყენებოდა. კაქის იარაღის მიხედვით, ოქუში, სხვა ენეოლითურ ძეგლებთან შედარებით, ადრეულად გამოიყურება. ძვლისა და რქის იარაღები კოლხეთის ენეოლითური ხანის ძეგლებზე ნაკლებად გვხვდება.

კერამიკა ხელითნამქრწია. სუსტად გამოშვარი. ძირითადად მსხვილ-მარცვლოვანი ქვიშისა და კვარცის მინარევით (ატარა), ქარსნარევი, (ოქუშა), დაფხვნილი გრანიტითა და კალციტით (მაჰარა) ან შამოტის მინარევით (გუანდრა). ჭურჭლები მოყვითალო, მონაცრისფრო-მოწითალო ან მურა-მოშავოა. გამოიყოფა სწორპირიანი, მოგრბოტანიანი ქილები, ყელიანი ქოთნები, პირმოყრილი ჯამები, პირგადაშლილი ფიალები. ჭურჭლის ზედაპირი, როგორც წესი, მოსწორებულია ჩაღაც იარაღით, რომელიც ზედ პარალელურ ხაზებს ტოვებს. ძირები მასიურია, ბრტყელი ქუსლგაზიდული; ჭურჭლები ზოგჯერ ანგობრებულია და მოგლუვებული (გუანდრა), ან ოდნავ ნაპრიალები (ოქუში). ორნამენტი ძალზე იშვიათია და უპირატესად წარმოდგენილია წერტილებით ან ფოსოებით პირქვეშ ამოკაწრული, ირიბი ან წიწვისებური ხაზებით (ოქუში), ძირზე ფოთლის ან სელის ანაბეჭდით (მაჰარა, ატარა). გუანდრაში ბირთვისებურტანიანი ჭურჭლის ფრაგმენტებიც აღმოჩნდა. გუანდრის კერამიკა უფრო რთულ ორნამენტს ატარებს: კოპებს, შვერილებს, ჭრილ გეომეტრიულ სახეებს. ყურები, როგორც წესი, არ ახასიათებთ.

სადღეისოდ კოლხეთის ამ ენეოლითური ძეგლებისათვის მხოლოდ ერთი თარიღია ცნობილი მაჰარის ნასახლარის IV ფენიდან:  $3810 \pm 90$  ძვ. წ., რაც IV ათასწ. საწყის საუკუნეებზე მიგვითითებს [17].

დასავლეთ საქართველოს დასავლეთ (ჩრდილო-აღმოსავლეთ) და აღმოსავლეთ (რიონ-ყვირილას აუზი) რეგიონების მასალათა ურთიერთშედარება ძალზე საყურადღებო სურათს იძლევა.

ქვის ინდუსტრიაში ორივე რეგიონში წამყვანი ადგილი მიწათმოქმედების იარაღებს უჭირავს, მაგრამ მათ ფორმებსა და დამუშავების ტექნიკაში მნიშვნელოვანი განსხვავებები შეინიშნება:

1. რიონ-ყვირილას აუზში ქვის იარაღებს უკვე ერთხელ შემუშავებული ფორმები აქვთ და ცახეხილ-გაპრიალებულია.

ჩრდილო-დასავლეთ კოლხეთში იგივე დანიშნულების იარაღები ატკეცვითა და მოკოდვითაა დამუშავებული. უმეტესად სიგრძივ გაპრიალი რიყის

ქვებია, რომელთა დამატებითი დარტყმებით წამახვილებულია ან დაბლაგვე-  
ბული.

2. რიონ-ყვირილის აუზში სრულიად უცნობია „პიკის“ ტიპის იარაღები, ხოლო ჩრდილო-დასავლეთ კოლხეთში იგი წამყვანია და ბევრ სხვადასხვა ფუნქციას ასრულებს.

3. რიონ-ყვირილას აუზში არა გვაქვს „სოხუმისა“ და „სოჭი-ადღერის“ ტიპის თოხები (ერთადერთი აღმოჩნდა თეთრამიწაზე), რომლებიც ასე დამა-  
ხასიათებელია დასავლეთის რეგიონისათვის.

4. დასავლეთ საქართველოს ორივე რეგიონში კაჟის დამუშავების ტექნიკა მნიშვნელოვნად დეგრადირებულია, მაგრამ იმერეთში უფროა შემორჩენილი ლაველარული ტექნიკის ნიშნები. ენეოლითის ბოლოსათვის ჩნდება შეღანი-  
ნავალ ორნამენტდამუშავებული ძარისა და შუბისპირები და ნამგლისჩასართე-  
ბიც, რაც არა გვაქვს კოლხეთის ზღვისპირა ზოლში.

5. იმერეთში ფართოდ იხმარება ძვლისა და რქის იარაღები: ყუაგახვრე-  
ტილი და გაუხვრეტელი რქის თოხები, წვერწამახული მიწის საჩიჩქნები, ჩა-  
სართების ჩარჩოები, ძვლის სადგისები, მახათები და საპირიალებლები.

ზღვისპირა ზოლში რქის იარაღები თითქმის არ გვხვდება, ხოლო ძვლის  
მხოლოდ სადგისები და მახათებია ცნობილი.

6 აღმოსავლეთ რეგიონში (იმერეთი) ბევრია თიხის კვირისტყავები, სადა  
და ორნამენტირებულიც; ზღვისპირა ზოლში მათი რაოდენობა მინიმალურია  
და რიყის ქვისგანაა დამზადებული. ნაცვლად ამისა, იქ ბევრია რიყის ქვის  
ბადის საწაფები, ორ მოპირდაპირე მხარეს ამოღარული თოკის ჩასასქელად,  
და სხვ.

მეტი საერთო ამ ორ რეგიონს შორის კერამიკაში ვლინდება. ძირითადად  
ერთნაირია ჭურჭლების ფორმა და დანიშნულება, დამზადების ტექნიკა, ზედა-  
პირის მოსწორება დაკბილული იარაღით, არათანაბარი გამოწვა, მინარევება.  
თითქმის იდენტურია ბრტყელი და ქუსლგაზრდილი ძირების პროფილები, ზეუ-  
ჭილოდის ან ფოთლის ანაბეჭდით, ყურებისა თუ შვერილების არარსებობა და  
სხვ.

განსხვავება შეინიშნება უფრო ჭურჭლების დეკორატიულ გადორმებაში.  
მაგ., ბიბილოსებური პირი ან პირის დაქდვევა, პირქვეშ გამოკლი ნახვრეტებ-  
მეჭეჭები, რაც დამახასიათებელია რიონ-ყვირილას აუზისათვის, არა გვაქვს  
აფხაზეთ-სამეგრელოს ენეოლითურ ძეგლებზე. იქ გვხვდება წერტილები და ფო-  
სოები პირქვეშ, წიწვოვანი ან გეომეტრიული სახეები ტანზე.

განაილული ძეგლები და არქეოლოგიური მასალები გვიჩვენებენ, რომ  
ენეოლითის ხანაში მთელი დასავლეთ საქართველოს ტერიტორიაზე გავრცე-  
ლებული ყოფილა საკმაოდ ერთგვაროვანი კულტურა, რომელსაც რეგიონებას  
მიხედვით განსაზღვრული ლოკალური თავისებურებაც გააჩნდა. სადღეისოდ  
დასავლეთ საქართველოს ტერიტორიაზე ორი ასეთი ლოკალური რეგიონისა

შემოხაზვა შეიძლება: რიონ-ყვირილის აუზი და ჩრდილო-დასავლეთ კოლხეთი. ასეთი ლოკალური განსხვავება თავს იჩენს ამ ორ რეგიონს შორის ადრე-ბრინჯაოს ხანაშიც.

ამავე ენეოლითურ კულტურაში შედის სოკი-აღლერის მხარეში გამოვლენილი ძეგლები: ანწითრი მოლდოვკა, იმერეთის ყურე.

დასავლეთ ამიერკავკასიის ენეოლითური კულტურა ბევრ საერთოს აქვდა ვინაიდან აღმოსავლეთ საქართველოს ადრესამიწითომოქმედო კულტურასთან. კერძოდ, ე. წ. „სიონის“ ტიპის ძეგლებთან (სიონი, წოფი, არახლო, ყინვალი, ბოდორნო, ხერთვისი, დამწვარი გორა, წითელი გორები, ბეოკლდეები და სხვ.), აზერბაიჯანის (რუს-თეფესი, ალიკემეკ-თეფესი, მენტეფი), სომხეთისა (ტეზუტა, ნორაბაცი) და დაღესტანის (გინჩი, ჩინნა) ძეგლებთან.

„სიონის“ ტიპის ძეგლები აღმოსავლეთ საქართველოში ენეოლითის გვიან ეტაპზე ჩნდებიან; ისინი განსხვავდებიან შულავერი-შომუ-თეფეს კულტურას ენეოლითური მასალებისაგან და შეიცავენ მტკვარ-არაქსის კულტურისათვის დამახასიათებელ ზოგ ელემენტს. ამიტომაც სიონის ტიპის ძეგლებს მიკუთვნებული აქვთ საშუალო ადგილი ამ ორ კულტურას შორის.

აზერბაიჯანსა და სომხეთშიც ანალოგიური ძეგლები ენეოლითის გვიან ეტაპზე ჩნდებიან და ე. წ. IV ათასწ. პირველი ნახევრითა და შუახანებითა არიან განსაზღვრული [21].

როგორც ირკვევა, აღმოსავლეთ ამიერკავკასიაში ენეოლითის ეპოქაში (VI—IV ათასწ. შუახანები ე. წ.) შულავერი-შომუ-თეფეს კულტურის შექმნევა გამოჩნდა გვიანენეოლითური ხანის ძეგლები „სიონის ტიპისა“, რომელთაც ყველაზე მეტი საერთო დასავლეთ საქართველოს ენეოლითურ კულტურასთან ჰქონდა.

თვით დასავლეთ საქართველოში ენეოლითური კულტურა ადგილობრივი ენეოლითური კულტურის წიაღშია წარმოშობილი და მისი ტრადიციების გაზრდებულად ივსევიანება. იგი არსებითად უცვლელი სახით აღწევს ადრე-ბრინჯაოს ხანამდე. რიგი ნიშნების მიხედვით შესაძლებელია ვივარაუდოთ, რომ ეს ენეოლითური კულტურა გავრცელდა დასავლეთიდან აღმოსავლეთ ამიერკავკასიაში, სადაც მან, როგორც ჩანს, გარკვეული როლი ითამაშა სიონის ტიპის გვიანენეოლითური კულტურის ჩამოყალიბებაში.

როგორც ზემოთ იყო აღნიშნული, დასავლეთ საქართველოში ენეოლითური ძეგლების ასაკის განსაზღვრისათვის მხოლოდ ორი  $C^{14}$  თარიღი გვაქვს  $3810 \pm \pm 90$  ე. წ. (მაჰარა IV) და  $3565 \pm 130$  ე. წ. (ძუძუნა). მაგრამ თუ გავითვალისწინებთ: იმ გარემოებას, რომ მაჰარა და ძუძუნა ენეოლითური კულტურის ყველაზე ადრეული ძეგლები არ არიან და რომ მათ წინ უსწრებს სამეღეკლდისა და საგვარჯილეს III პორიზონტები, მაშინ შემომოყვანილი თარიღები ფაქტიურად ასახვენ დასავლეთ საქართველოს ენეოლითური კულტურის განვითარების გვიანდელ ეტაპს — გვიანენეოლითს. ამ ეტაპს მიეკუთვნება, გარდა ზემოთ მოყვანილი ორი ძეგლისა, თეთრი მღვიმე, საგვარჯილე II, ს-

მეღე კლდე II, დარკვეთი III—II, თეთრამიწის, ჩიხორისა და ახალსოფელის კოლექციების ნაწილი.

როგორც ადრე ითქვა, დასავლეთ საქართველოში კულტურული განვითარების ერთიანი უწყვეტი ზაზი დასტურდება, ენეოლითური კულტურა პირდაპირი მემკვიდრეა ადგილობრივი ნეოლითისა, რომელიც თავის მხრივ, მჭიდროდ უკავშირდება ადგილობრივ მეზოლითს და ა. შ. ასეთივე სურათია მოხედვით ეპოქებში. ამიტომაც არის, რომ ენეოლითიდან აღრებრინჯაოზე გადასვლა იმდენად თანდათანობითი და შეუმჩნეველია, რომ ზოგჯერ ძალზე ჭირა მათი გადაწყვეტით გამოიყენა ერთმანეთისაგან.

დასავლეთ საქართველოს ენეოლითური კულტურის განხილვის დროს ხაზგასმული იყო მისი ახლო მსგავსება და მჭიდრო ურთიერთობა აღმოსავლეთ ამიერკავკასიაში ვავრცელებულ გვიანენეოლითურ აღრესამიწათმოქმედო კულტურასთან. ამასთან ერთად დასავლეთ საქართველოს ენეოლითური ხანის მსალეებში არის რიგი ელემენტებისა, რომელნიც იძლევიან იმის საშუალებას, რომ ვარკვეული კავშირები იქნეს დანახული წინა აზიასთანაც. „სოჭი-ადღერის“ ტიპის ცულებს განხილვისას ითქვა, რომ მკვლევართა უმრავლესობა მის წინააზიურ წარმოშობას გულისხმობს.

გვიანენეოლითში ჩნდება ერთეული ქვის-გახეხილ-გაპრიალებული სამაჯურები, რომელთა რაოდენობა აღრებრინჯაოს ხანაში მნიშვნელოვნად მატულობს და მრავალგვარი ვარიაციებით არის წარმოდგენილი. დასავლეთ საქართველოს ნეოლითისა და ენეოლითის აღრეულ ეტაპზე სამაჯურები ცნობილი არ არის. არ არის ცნობილი ისინი არც აღმოსავლეთ ამიერკავკასიის აღრესამიწათმოქმედო ძეგლებიდან. ქვის სამაჯურები დამახასიათებელია წინა აზიის ნეოლითური ძეგლებისათვის (ჯარმო, აშუქი, მერსინი, სიალკი) [18]. ევროპული ნეოლით-ენეოლითური კულტურისათვის (სესკლო საბერძნეთში) [22].

გვიანენეოლითისათვის დამახასიათებელი ადგილობრივი ფორმების ქურჭლებთან ერთად კერამიკაში ჩნდება ახალი ჯგუფები—თხელკეციანი წითელპრიალა, მრგვალმუცლიანი ნაკეთობები, რომლებიც აშკარად გამოირჩევიან ამ ადგილობრივი ნაწარმისაგან და წინააზიის ძვ. წ. IV ათასწ. ძეგლებში პოულობენ ანალოგებს (თეფე-გავრა, ტელალატი, აშუქი), ეს კერამიკა ჩრდილო-დასავლეთ კავკასიაში — ყუბანისპირეთშიც ვრცელდება (მაიკოპის კულტურა) [18].

წინა აზიაში (თეფე-გავრა, ტელ-ბრაკი) ეძებნება პარალელები იმ მრავალრიცხოვან და ნაირგვარი ფორმის ორმხრივდამუშავებულ ისრისპირებს, რომლებიც ენეოლითის ჯვიან ეტაპზე ჩნდებიან დასავლეთ საქართველოში, მაშინ, როცა ნეოლითში ისრისპირები ნაკლებადაა ცნობილი და სხვ.

ყველაფერი ეს მოწმობს დასავლეთ საქართველოს ვარკვეულ ურთიერთობას წინააზიურ სამყაროსთან, რომელიც გამოიხატებოდა სამხრეთული გვლენების ვავრცელებით ჩრდილოეთისაკენ და რიგი ახალი ელემენტების ვა-

მოჩენით ადგილობრივ კულტურაში ძვ. წ. IV ათასწლეულის შუახანებსა და მეორე ნახევარში.

ნეოლითურმა რევოლუციამ თავისი შემდგომი განვითარება ენეოლითში პოვა. მკაფიოდ ჩამოყალიბდა მწარმოებლური მეურნეობის ორი დარგი: მრ-წათმოქმედება და მესაქონლეობა, რომლის ამსახველი მასალები დიდი რაოდენობით გვხვდება როგორც მღვიმეებში, ისევე ღია ნასახლარებზე. მაგრამ მათი ზედრითი წონა ნასახლარის ტიპის მიხედვით მინც განსხვავებული იყო; ღია ნასახლარებზე უფრო მიწათმოქმედება ჩანს წამყვანი, მღვიმეებში კი — მესაქონლეობა.

მიწათმოქმედების იარაღებს განეკუთვნება რიყის ქვის თოხები, მიკროლითური ტიპის წვერწამახული მიწის დასამუშავებელი იარაღები (თეთრამიწა), ნამგლისჩასართები (თეთრამიწა, ჩიხორი, ახალსოფელი), ხელსაფქვავეები, რომლებიც მარტო თეთრამიწაზე 30 ცალია აღმოჩენილი. მღვიმეებში ხელსაფქვავეები და ნამგლისპირები თითქმის არ გვხვდება, არ არის არც მიწის დასამუშავებელი ქვის იარაღები. ერთგვარად მიწის დასამუშავებელ იარაღებად შეიძლება მიჩნეული იყო მღვიმეებში აღმოჩენილი ძვლისა და რქის ყუაგახვრეტილი თოხები.

მღვიმეებში წარმოდგენილი ოსტეოლოგიური მასალებით უკვე საცხებით ჩამოყალიბებული და საკმაოდ განვითარებული მესაქონლეობა დასტურდება. დარკვეთში, თეთრ მღვიმეში, სამელე-კლდეა და ძუძუნაში წარმოდგენილია ძროხის, თხისა და ცხვრის, ღორის, ძაღლისა და ცხენის ნაშთები. ამასთან, როგორც ირკვევა, უმთავრესი სამეურნეო მნიშვნელობა მსხვილფეხა რქოსან საქონელს ეკუთვნოდა — 49,8%, ცხოველთა ძვლების საერთო რაოდენობის 26%-ზე მეტი<sup>26</sup>. მაგრამ ჭერ კიდევ დიდ როლს ასრულებდა მეურნეობაში მონადირეობაც. ამის მაჩვენებელია გარეულ ცხოველთა ძვლოვანი მასალა და დიდი რაოდენობით ისრისპირები, მათი ზომები და დიფერენცირება.

ენეოლითური ეპოქის უდიდეს მონაპოვარს წარმოადგენს მეტალურგია. მღვიმეებსა და ღია ნასახლარებზე აღმოჩენილია სპილენძის იარაღები და მის წარმოებასთან დაკავშირებული ნივთები. ლითონის ნაწარმიდან აღსანიშნავია ისრისპირი თეთრი მღვიმედან (0,7% დარიშხანი), ოთხწახნაგა სადგისი სამელე-კლდიდან და ოთხწახნაგა სადგისები ჩიხორიდან, რომელთა სპექტრულმა ანალიზმა აჩვენა 0,8% და 1,6% დარიშხანი, რაც ბუნებრივ მინარევად არის მიჩნეული [9].

ლითონის ნივთების ადგილობრივ წარმოებას მოწმობენ თიხისაგან დამზადებული ლითონის საღობი ტიგლები (სამელე-კლდე, ძუძუნა) და ყალიბი (სამელე-კლდე).

ზღვისპირა ნასახლარზე (მაჭარა, გუანდრა, ფსოუ) დიდი რაოდენობით აღმოჩენილი რიყის ქვის მრგვალი და გვერდებამოლარული ბადის საწაფები მკრტყველებენ იმ მნიშვნელოვან როლზე, რომელსაც ასრულებდა მეთევზეობა ენეოლითელ ადამიანთა მეურნეობაში.

თიხის სადა და ორნამენტირებული კვირისტავეები და საქსოვი ჩხირებუ (თეთრი მღვიმე) რთვისა და ქსოვის გარკვეულ ჩვევაზე მიგვიითითებენ.

თიხის კურკლის ფორმათა ნაირგვარობა და დახვეწა, ზედაპირის ანგობით დაფარვა და მოგლუვება, საღებავის გამოყენება, კურკლის ახალ სახეობათა გამოჩენა მეთუნეობის საკმაოდ მაღალი დონის მაჩვენებელია.

ამგვარად, ენეოლითის ეპოქაში, უფრო კი ენეოლითის გვიან ეტაპზე, მოცემულია არქეოლოგიური კულტურის ყველა ის ელემენტი, რომელიც თავის შემდგომ წინსვლასა და განვითარებას აღრებრინჯაოს ხანაში ფვაძლევს.

### ლიბერატურა

1. დ. თუ შ ა ბ რ ა მ ი შ ვ ი ლ ი, ყვირილის ხეობის არქეოლოგიური ექსპედიციის ანგარიშები. საქართველოს სახ. მუზეუმის არქეოლოგიური ექსპედიციები, I—V, თბ., 1969—1977.
2. დ. თუ შ ა ბ რ ა მ ი შ ვ ი ლ ი, ყვირილისა და ცუცხვათის არქეოლოგიური ექსპედიციის ანგარიში. საქართველოს სახ. მუზეუმის ანგარიშები, თბ., 1974.
3. ნ. კ ი ლ ა ძ ე ( ბ ე რ ძ ე ნ ი შ ვ ი ლ ი ), მრავალფენიანი არქეოლოგიური ძეგლი „საგვარჯილე“. საქართველოს აკად. „მომამბე“ IV, თბ., 1959; ნ., ბ ე რ ძ ე ნ ი შ ვ ი ლ ი, გ. ფ ხ ა კ ა ძ ე, გამოქვებული საგვარჯილე (ენეოლით-ადრებრინჯაოს ფენა), თბ., 1976
4. ნ. კ ი ლ ა ძ ე ( ბ ე რ ძ ე ნ ი შ ვ ი ლ ი ), ახალი ქვის ხანის ძეგლები თეთრამიწიდან. მასალები საქართველოსა და კავკასიის ისტორიისათვის, 29, თბ., 1951.
5. გ. მ ი რ ც ხ უ ლ ა ვ ა, გ. გ რ ი გ ო ლ ი ა, არქეოლოგიური დაზვერვები სამეგრელოში 1974 წ. „საველე არქეოლოგიური კვლევა-ძიება საქ-ში“ თბ., 1976.
6. მ. შ ე ნ ა ბ დ ე, თ. კ ი ლ უ რ ა ძ ე, სიონის არქეოლოგიური ძეგლები. თბ., 1981.
7. მოწამეთას მღვიმის მასალები ინახება ქუთაისის მუზეუმში, აღწერილი და შესწავლილია გ. ფხაკაძის მიერ.
8. დ. ნ ე ბ ი ე რ ი ძ ე, დარკვეთის მრავალფენიანი ეხი. თბ., 1978.
9. დ. ნ ე ბ ი ე რ ი ძ ე, დასავლეთ ამიერკავკასიის ადრესამიწათმოქმედო კულტურის განვითარების ადრეული საფეხურები. თბ., 1986.
10. მ. ნ ი ო რ ა ძ ე, სამერცხლე-კლდის მღვიმე. ჟურ. „მაცნე“, თბ., 1971.
11. გ. ფ ხ ა კ ა ძ ე, ოქუმის გამოქვებულის ენეოლითური ნაშთები. მასალები საქართველოს და კავკასიის არქეოლოგიისათვის ტ. V, თბ., 1979.
12. გ. ქ ა ვ თ ა რ ა ძ ე — საქართველოს ენეოლით-ადრებრინჯაოს ხანის არქეოლოგიური კულტურების ქრონოლოგია. თბ., 1984.
13. გ. ჯ ა ვ ა ხ ი შ ვ ი ლ ი — დასავლეთ ამიერკავკასიის ადრესამიწათმოქმედო კულტურის ისტორიისათვის, საკანდიდატო დისერტაცია, თბ., 1972.
14. М. В. Андреева. К вопросу о южных связях майкопской культуры. СА № 1. М., 1977 г.
15. В. В. Бжания Мачарсксе поселение эпохи энеолита и ранней бронзы Абхазия СА, № 1. М., 1966 г.
16. А. Н. Каландадзе, К. С. Каландадзе. Итоги работ Цхалтубской арх. экспедиции за 1976 г., 1979, 1980 г. ПАИ, Тбилиси, 1979—1982 гг.
17. Р. М. Муичаев. Энеолит Кавказа. Энеолит ССР. М., 1982 г.
18. Р. М. Муичаев Кавказ на заре бронзового века. М., 1976 г.

19. Г. Г. П х а к а д з е. Отчет Сачдерской археологической экспедиции за 1983 г. ПАИ, Тб., 1986 г.  
Г. Г. П х а к а д з е. К изучению памятников Риоп-Квирильского бассейна (IV — серед. III тысяч до н. э.). СА, № 2, М., 1988.
20. Г. Г. П х а к а д з е. Археологические раскопки в Атара. А. О. М., 1977 г.
21. Р. М. Т о р о с я н. Раннеземледельческое поселение Техута. Ереван. 1986 г.
22. А. Т. Т и т о в. Неолит Греции. М., 1972 г.
23. А. А. Ф о р м о з о в. Каменный век и энеолит Прикубанья. М., 1965 г.
24. И. И. Ц в и н а р и я. Поселение Гуандра. Тбилиси, 1978 г.



დასავლეთ საქართველო აღრებრინჯაოს ხანაში

აღრებრინჯაოს ხანა მეტად მნიშვნელოვანი პერიოდია საქართველოს და საერთოდ კავკასიის უძველესი ისტორიისათვის. იგი წარმოებითი მეურნეობის შემდგომი აღმავლობით ხასიათდება. მიწათმოქმედება და მესაქონლეობა მაღალგანვითარებულ მეტალურგიასთან ერთად ქმნის ახალი ეკონომიკის მყარ საფუძველს. აღინიშნება მნიშვნელოვანი სოციალური ძვრებიც.

ძირითადად მთავრდება ტომთა კონსოლიდაციის პროცესი და ყალიბდება ძლიერი, ფართომასშტაბიანი კულტურები.

აღრებრინჯაოს ხანაში კავკასიაში იხაზება სამი მნიშვნელოვანი კულტურა: აღმოსავლეთით, სამხრეთით და ჩრდილო-აღმოსავლეთით — მტკვარ-არაქსის კულტურა; ჩრდილო-დასავლეთით — მაიკოპის კულტურა და მათ შორის მოქცეული დასავლეთ ამიერკავკასიის აღრებრინჯაოს ხანის კულტურა.

მტკვარ-არაქსისა და მაიკოპის კულტურებისაგან განსხვავებით დასავლეთ ამიერკავკასიაში მატერიალური კულტურის განვითარების ერთიანი უწყვეტი ხაზი დასტურდება. გვიანნეოლითიდან აღრებრინჯაოზე გადასვლა იმდენად თანდათან და მშვიობიანად ხდება, რომ ზოგჯერ ძალიან ძნელდება მათი ერთმანეთისაგან გამიჯვნა.

აღრებრინჯაოს ხანაში ძირითადად დამთავრდა დასავლეთ ამიერკავკასიის ტერიტორიის ათვისება. მკვიდროდ დასახლებული ჩანს ბარი, ბორცვოვანი ზოლი, ზღვის სანაპირო და მალაქმითიანი რაიონები. აღრებრინჯაოს ხანაში ზღვები კოლხეთის დაბლობის ათვისებაც.

როგორც უკვე აღინიშნა, დასავლეთ საქართველოს ტერიტორიაზე ენეოლითის ხანაში შემოიხაზა ორი რამდენადმე ერთმანეთისაგან განსხვავებული რეგიონი, რომელიც მივიჩნით კავკასიაში გავრცელებული ადრესამიწათმოქმედო კულტურული ერთობის ორ ლოკალურ რაიონად.

იგივე ჰურათია აღრებრინჯაოს ხანაშიც: ერთ რეგიონს კოლხეთის დაბლობი წარმოადგენს, მეორეს — რიონ-ყვირილას აუზი.

ამ უკანასკნელში აღრებრინჯაოს ხანის ფენები უმეტესად პირდაპირ ენეოლითურ ფენებზე დევს. უშუალოდ ყოველგვარი სტერილური შრის გარეშე. ე. ი. ერთსა და იმავე ძეგლზე გვაქვს აღმინის უწყვეტი დასახლების კვალი ენეოლითსა და აღრებრინჯაოს ხანაში. ეს გარემოება კარგადაა გამოხატული მღვიმეებში (სამელე-კლდე [13], საგვარჯილე [6], დარკვეთი [8]).

ზოგიერთ მღვიმეში მხოლოდ ადრებრინჯაოს ებოქის კულტურული ნაშთებია ფიქსირებული (სამერცხლე-კლდე [9], მოწამეთა, ცუცხვათი [4]).

ამავე ტერიტორიაზე განლაგებული ღია ნასახლარების ერთ ნაწილზე (თეთრამიწა, ჩხორი) დასტურდება როგორც ენეოლითური, ასევე ადრებრინჯაოს, თუმცა დაზიანებული, ფენები.

არგვეთისა [11] და დაბლაგომის [22] ნასახლარები და საჩხერის ყორღანული სამაროვანი [14] ადრებრინჯაოს ხანითაა განსაზღვრული.

ადრებრინჯაოს ხანაში ისევ ფართოდ იხმარება რიყის ქვის. ბაზალტის სერპანტინის გახეხილ-გაპრიალებული იარაღები: ცულები, ცალპირლესილი ტრაპეციის განიკვეთიანი სათლელები და სატეხები, ორპირალესილი სოლისებური იარაღები, საანაყები, ხელსაფქვევები. კაქისაგან მზადდება საფხეკები, საჭრისები, ნუკლეუსები, დანისებური ლამელები, ბევრია ამორფული ანამტვრეკ-ანატეცები მუშაობის კვალით. იშვიათად გვხვდება ობსიდიანის ნაწარმიც.

ქვის ინდუსტრიაში, ერთი მხრივ, დეგრადაციას განიცდის წინარე ეპოქებიდან მომდინარე ქვის დამუშავების ტრადიციები: იარაღების 80% ამორფულ ანატეცებზე მზადდება, ნუკლეუსებიც ამორფულია, იშვიათია საჭრისები, თითქმის აღარ არის კომბინირებული იარაღები; მეორე მხრივ, მრავლდება და იხვეწება კაქის ორივე მხრივ დამუშავებული იარაღების რიცხვი და ფორმები: ნამგლისჩასართები, შუბისა და ასრისპირები. წარმოდგენილია მათი ნაირგვარი ფორმები: ფოთლისებური უყუნწო, ფოთლისებური ყუნწიანი, სამკუთხა სწორფუძიანი, სამკუთხა ყუნწიანი, სწორფრთიანი და ფრთებდაშვებულნი, ფუძეამოღარული სიმეტრიული და ასიმეტრიული. ისრისა და შუბისპირების სიმრავლით განსაკუთრებით საგვარჯილეს ზედა პორიზონტი გამოირჩევა, ყველა ზემოჩამოთვლილ ფორმებთან ერთად აქ გვხვდება სამკუთხა მოყვან-ლობის ქუსლამოღარული ისრისპირები, რომელთაც ორივე მოპირდაპირე გვერდიც ამოღებული აქვთ; არის ყუნწიანი ისრისპირი ცალ მხარეს ფხისებური წანაზარდით. ასეთივე ფორმებია დარკვეთის ეხის ზედა პორიზონტიც.

ადრებრინჯაოს ხანაში მრავლდება და იხვეწება ქვის სამაჯურებიც, დამზადებული ფიქალის, სერპანტინის ან მერგელისაგან, შესანიშნავად გახეხილ-გაპრიალებული და წარმოდგენილი მრავალგვარი ფორმითა და ზომით. გამოიყოფა ფართო, სქელი, ვიწრო და თხელი სამაჯურები — განიკვეთში სამკუთხა, ოთხკუთხა, მრგვალი, ოვალური, მრგვალ-ბრტყელი და წახნაგოვანი. სამაჯურები ადრებრინჯაოს ხანის თითქმის ყველა ძეგლზე გვხვდება (თეთრამიწა, სამერცხლე-კლდე, მოწამეთა, ცუცხვათი, დარკვეთი). სამაჯურების განსაკუთრებული სიუხვითა და მრავალფეროვნებით საგვარჯილე გამოირჩევა. აქ აღმოჩნდა თიხის ბრტყელი და ფართო სამაჯური, რომლის ზედაპირი რელიეფური ზოლებითაა შემკული და რომლის პარალელები სადღესოდ მხოლოდ ჩრდილო-დასავლეთ ყუბანისპირეთშია ცნობილი, ვესიოლისა და იანსოვა პოლიანას ნასახლარებზე [32].

ძვლისა და რქის იარაღები თითქმის არ განსხვავდებიან ენეოლითურ პორიზონტებში წარმოდგენილი ცალბისაგან. გვხვდება ნეშები, მახათები, საპრიალებლები, ძვლისაგან ნამზადი რქის თოხები, წვერწამახული იარაღები, ლარიანი ჩარჩოები ჩასართებისათვის და სხვ.

ამ პერიოდში უკვე კარგადაა წარმოდგენილი ლითონი და ლითონის წარმოებასთან დაკავშირებული ნივთები: თიხის ტიველები, ციცხები, ნამზადის ფორმები და ყალიბები (სამელე-კლდე, სამერცხლე-კლდე), ოთხწახნაგა საღვინეები (სამელე, საგვარჯილე), ანკესები და მრავალგანიკვეთიანი ღერაკები (საგვარჯილე).

ადრებრინჯაოს ხანის გამოქვაბულებს კერამიკაში ორი ჯგუფი გამოირჩევა. პირველი ჯგუფი, რომელიც უმრავლესობას შეადგენს, ჯერ კიდევ ქვედა ენეოლითური ფენიდანაა ცნობილი: უხეში, მსხვილმინარეებიანი ქილის, ქოთნის, ჯამისა და ტაფის ფორმის ჭურჭლები. მათი შიდა და ზედაპირი ზოგჯერ თიხის თხელი ფენითაა შემოლესილი. ბევრ მათგანს წითელი საღებავის კვალი ემჩნევა, ზედაპირზე პარალელური ხაზები აქვს. ისინი ქვედა პორიზონტის ამავე ტიპის ჭურჭლებისაგან მხოლოდ უფრო მოგლუვებული და მოპრიალებული ზედაპირით გამოირჩევიან. ისევ გვხვდება ჭურჭლის პირის დაეკვნა-დაქდევა, ზოგჯერ პირქვეშ ნახვრეტებია. მრავლდება მექეკისებური ან „მარგალიტისებური“ შემკულობა, რომელიც ჭურჭლის კედლის შიგნიდან არის გამოყვანილი. შედარებით კლებულობს ტაფისებური ჭურჭლის რაოდენობა და ჩნდება დიდი ზომის ღერგის ტიპის, პირგადმოშლილი მოგრძობიანი კერამიკა. მილისებურყელიანი ჭურჭლები ზედაპირმოპრიალებულია (საგვარჯილე, სამერცხლე). ჩნდება თავისებური ნაჭდევებითა (ბრინჯაოს მღვიმე) და სავარცხლის კბილისებური სახეებით (მოწამეთა) შემკული ჭურჭლები.

კერამიკის მეორე ჯგუფი ძალზე მცირერიცხოვანია და უპირატესად ფრაგმენტებითაა წარმოდგენილი. ესაა თხელკეციანი სუფთა თიხისაგან დამზადებული წითლად შეღებილი და გაპრიალებული ნაწარმი, რომელშიც გამოირჩევა ქოთნისებური ჭურჭლები მრგვალი ძირითა და ოდნავ ძაბრისებურად გადაშლილი პირით (სამერცხლე-კლდე), მაღალი კვერცხისებურტანიანი ჭურჭელი ძაბრისებური პირით (სამელე-კლდე), მრგვალძირა პირმოყრილი ჯამები, მრგვალძირიანი ჭურჭლები და სხვ. ეს კერამიკა გარკვეულ მსგავსებას ამჟღავნებს ყუბანისპირეთის მასალებთან, კერძოდ, ადრემედიოკობის კულტურის ძეგლებთან: მეშოკო, სკალა, ხაჯოხი, იასნაია პოლიანა, ვესიოლი და სხვ.

ამავე პორიზონტში წარმოდგენილია მტკვარ-არაქსის კულტურისათვის დამახასიათებელი კერამიკა — შავპრიალა ან ვარდისფერი პრიალა მხარწიბიანი ჯამების ფრაგმენტები, ყურიანი ქოთნები, დისკოსებური ხუფები და ნახევარსფერული ფორმის ყურები. დარკვეთის ეხის ზედა, ადრებრინჯაოს პორიზონტში მტკვარ-არაქსის კულტურის ჩაშვებული სამარხი იქნა აღმოჩენილი.

არც ერთ გამოქვებულში სადღესოდ არა გვაქვს კულტურული ფენა, რომელიც მაიკობის კულტურას ან მტკვარ-არაქსს მიეკუთვნებოდეს.

მსგავსება მაიკობის კულტურასთან შეინიშნება არა მხოლოდ ზოგიერთი ზემოაღწერილი ჰურტულების დამზადებასა და ფორმაში, არამედ სხვა მასალებშიაც: ქვის ინდუსტრიაში, რქისა და ძვლის იარაღებში, კვირისტავების ორნამენტაციაში, ქვის სამაჯურებში დამუშავებასა და ფორმებში, მცირე ფიგურების გაფორმებაში, დეკორაციებში ერთნაირ ტიპში და სხვ.

ჩვენ მიერ ჩამოთვლილი ნიშნები, ცხადია, შემთხვევითობაზე არ უნდა ლაპარაკობდეს და დასავლეთ საქართველოს ადრებრინჯაოს მასალებსა და მაიკობის კულტურას საკმაოდ მჭიდრო კავშირზე უნდა მიგვითითებდეს. ამ მხრივ განსაკუთრებით საინტერესოა ადღერის რაიონში მდებარე ვორონცოვის მღვიმეები, რომელთა კერამიკა უკლებლივ მაიკობური ჰურტულებითაა წარმოდგენილი, რაც ამ რეგიონში მაიკობის უშუალო გავლენაზე მეტყველებს. მკვლევარების მიერ გამოთქმული იყო მოსაზრება, რომლის მიხედვითაც სამელე-კლდისა და ხიზანანთგორის ქვედა ფენის მასალებს გარკვეული გავლენა უნდა მოეხდინათ მაიკობის კულტურის ფორმირებაზე [16]. მტკვარ-არაქსის კულტურის მატარებელი ტომების გავრცელებამ რიონ-ყვირილს აუზში დასავლეთ საქართველოში მცხოვრები ტომების გადაადგილება გამოიწვია ჩრდილო-დასავლეთ მიმართულებით [15]. ბოლო დროს გამოთქმული იყო მოსაზრება, რომ დასავლეთ ამიერკავკასიაში გავრცელებული იყო ერთიანი კულტურა, რომლის ლოკალურ ვარიანტს მაიკობისა და დასავლეთ საქართველოს კულტურები წარმოადგენდნენ [8]. მაგრამ სადღესოდ ასეთი მტკიცებისათვის საფუძველი არ არსებობს. პირიქით, როგორც ზემოთ აღინიშნა, თვით დასავლეთ საქართველოში ამ დროს ორი კულტურით განსხვავებული რეგიონი შეინიშნება. კოლხეთის დაბლობსა და ბორცვიან ზოლში მაიკობის კულტურის ელემენტები არ ჩანს. დასავლეთ საქართველოს გამოქვებულების მასალებიც ადგილობრივი კერამიკითაა წარმოდგენილი და მხოლოდ ერთეული ეგზემპლარებია მაიკობის იერის ნაწარმი. იმერეთის გამოქვებულების ლითონის ნივთები დარიზხანის სპილენძისაგან არის დამზადებული, მაშინ, როდესაც ადრე-მაიკობის კულტურის ლითონის ნივთები ნიკელიანი სპილენძითაა. მაიკობის კულტურას ყორღანული დამარხვის წესი ახასიათებს. რიონ-ყვირილის აუზში კი ამ დროს ორმოსამარხებია (საგვარჯილე, პაპერცხლე-კლდე) და სხვ. [10].

თვით მაიკობის კულტურის საწყისებისა და მისი კერამიკული ფორმების წარმომავლობის ძიებამ მკვლევარები (ს. მუნჩაიევი, მ. ანდრეევა) [17] ძვ. წ. IV ათასწ. დათარიღებულ წინააზიურ ძეგლებთან მიიყვანა.

ამ სამხრეთული გავლენების ჩრდილოეთისაკენ გავრცელების ერთ-ერთი გზა, როგორც ჩანს, დასავლეთ ამიერკავკასიაზე გადიოდა. ამის სასარგებლოდ უნდა მეტყველებდეს აბასთუმნის ნასახლარზე (ადიგენის რაიონი) მღვიმური ტიპის კერამიკის გვერდით მაიკობის თხელკეციანი, წითელპირილი ბირთვისებურტანიანი ჰურტულის აღმოჩენის ფაქტი. რიონ-ყვირილს აუზის მღვიმეებში ამ

ტიპის კერამიკის გამოჩენა უკვე გვიანნეოლითის ხანიდან ხდება. ყოველ შემთხვევაში, ამ პრობლემის შესწავლის დღევანდელ ეტაპზე უფრო მართებულ იქნება რიონ-ყვირილის აუზის ძეგლებსა და ადრემეოკოპის კულტურას შორის მჭიდრო ურთიერთკავშირი ვიგულისხმობთ.

აღსანიშნავია ის გარემოებაც, რომ მაიკოპის ელემენტები მხოლოდ მღვიმეებში გვხვდება და მტკვარ-არაქსის კულტურისთვის კუთვნილი გორანამოსახლარებზე (დაბლაგომი, არგვეთი) მაიკოპთან ურთიერთობის არავითარი კვალი აღარ ჩანს.

მტკვარ-არაქსის კულტურა ძვ. წ. III ათასწლეულის დასაწყისიდან თანდათან ვრცელდება და მყარად იკიდებს ფეხს. დასავლეთ საქართველოს აღმოსავლეთ ნაწილში იქმნება ტიპიური, მტკვარ-არაქსის კულტურისათვის დამახასიათებელი დასახლებები (მრგვალი და ოთხკუთხა ნაგებობები ქვის საძირკველზე თიხატყეპნილი იატაკებით და მრგვალი, შვერილიანი კერებით). დროის გარკვეულ მონაკვეთში ამ გორანსახლარების პარალელურად მღვიმეები ისევ გამოყენებულია საცხოვრებლად. მაგრამ მალე აქ ცხოვრება წყდება.

რიონ-ყვირილის აუზი ადრებრინჯაოს ხანაში მტკვარ-არაქსის კულტურის წრეში ექცევა. ამ რიგის ძეგლებს შორის ყველაზე ადრეული დაბლაგომის ნასახლარი უნდა იყოს. იგი ნაციხვარძ აღმოსავლეთ ფერდობზე მდებარეობს. ადრებრინჯაოს ხანის კულტურული ფენის სისქე 1,50 მ-ია და თიხატყეპნილი იატაკების რამოდენიმე დონით არის წარმოდგენილი. ბ. კუფტინმა ნასახლარზე თავიდანვე სამი ჰორიზონტი გამოყო [22]. ქვედა ორს მტკვარ-არაქსს აკუთვნებდა, ზედას კი—ყოლხეთის დაბლობის ადრეულ ნასახლართა კულტურას. მონაპოვრის უმრავლესობას კერამიკა წარმოადგენს. იგი ხელით ნაძერწია, თიხის ცომს ურევია ქვიშა, ქარსი, კვარცი და დაფხვნილი კერამიკა. ჭურჭლები შავპრილაა ვარდისფერ საჩრუულზე, წაბლისფერი პრიალა და არათანაბრად გამომწვარი ლაქებით. ფორმის მიხედვით გამოიყოფა პითოსები, ქოთნები, კოჭბები, ჯამები. ისინი ხასიათდებიან ცილინდრული ყელით, ოდნავ გადაშლილი პირით, მხართან გამოყოფილი წიბოიანი მუცლით და ბრტყელი ძირით. ნახევარსფერული ყურები ყელისა და მხრის საზღვარზეა მოთავსებული. ეს კერამიკა ახლოს დგას მტკვარ-არაქსულ ჭურჭელთან ორნამენტის ხასიათითაც: რელიეფური სწორი ხაზები ან რელიეფური რკალები, ირიბი რელიეფური ხაზები ფოსოებთან კომბინაციაში. ჯამისებრი ჭურჭლის ფრაგმენტები ძუძუსებრი კოპებითაა შემკული. აქვია დისკოსებრი ზუფები შუაში ნახევარსფერული ყურით. კერამიკის აღნიშნული ჯგუფი ახლო პარალელებს პოულობს კიკეთას, კოდის, სამშვილდის, ოზნის და სხვ. მასალებთან.

საინტერესოა, რომ დაბლაგომის ზედა ფენებში სხვაგვარი კერამიკა ჩნდება. ესაა ქილისა და დერგის ფორმის ჭურჭლები მურამონაცრისფრო და რუხ-ქობიანი მომრგვალო ან დაწახნაგებული პირით, ლენტისებრი ყურებით. შემკულობას წარმოადგენს რელიეფური ზოლი, რომელიც ზემოდან დაკეპნილა ან თითის დადებითაა დაჭდეული. ზოგ. ჭურჭელს ზედაპირზე პარალელური

ხაზები ეტყობა. ბევრია ქიმიკური შვერილები, რომელთაგან ზოგიერთი ნაკლებებითაა შემკული. ეს კერამიკა ფორმით, გამოწვით, ფერით, ორნამენტით უკავშირდება კოლხეთის დაბლობის უძველესი ნასახლარების მასალებს.

ძალზე მნიშვნელოვანი შედეგები მოგვცა არგვეთში გათხრილმა ნამოსახლარმა [12], აქ აღრებრინჯაოს ხანის ორი სამშენებლო პორიზონტი დადასტურდა საერთო სიძლიავრით 1,70 მ, ნაგებობათა ქვის საძირკვლებითა და თიხატყეპნილი იატაკებით

ქვედა დონის კერამიკული მასალა თითქმის მთლიანად მტკვარ-არაქსის კულტურას განეკუთვნება. ჭურჭლები შევპრიალა ან არათანაბრად გამოშვარი ლაქებიანი. გამოირჩევა ჯამები, ქოთნები და დიდი ზომის ჭურჭლები. ყელა ცილინდრულია, ძირები ბრტყელი, მომრგვალო ან კუთხოვანი გადასვლით კედელზე. მრგვალ-ბრტყელი განივკვეთიანი ყურები ყელსა და მხარზე მაგრდება. ყურადღებას იპყრობს ის გარემოება, რომ გვხვდება ფრაგმენტები, რომლებიც მტკვარარაქსულ ფორმებს იმეორებენ, მაგრამ დაშხადებითა და თიხის ცომას შედგენილობით განსხვავებული ხასიათისაა. ეს მტკვარ-არაქსის ადგილობრივ მიმბაძველობად უნდა ჩაითვალოს.

ზედა სამშენებლო პორიზონტის, რომელიც ასევე ნაგებობათა ნაშთებითა და თიხატყეპნილი იატაკებითაა წარმოდგენილი, კერამიკულ მასალაში წაყვანი ადგილი ისევ მტკვარ-არაქსის ნაწარმს უკავია. შევპრიალა, ვარდისფერ-სარჩულიან და წაბლისფერ პრიალა ჭურჭლებში გამოირჩევა ჯამების, კოჭების, ქოთნებისა და პითოსების ფორმები. ყურები ნახევარსფერულია ან მგვალ-ბრტყელგახივკვეთიანი, რომლებიც პირსა და მხარზეა მიძერწილი. არის დიკოსებური ხუფების ფრაგმენტები, კერის რქისებური სადგარებმ ფრაგმენტები და მრგვალი კერა ქიმიკური შვერილებით. ჭურჭელზე ორნამენტი შედარებით იშვიათია და კრილი გეომეტრიული სახეებით არის წარმოდგენილი. ეს კერამიკა ძალიან ახლოს დგას ქვაცხელა C ფენის კერამიკულ ნაწარმთან. პარალელური მასალის საფუძველზე, არგვეთისა და დაბლაგომის ნასახლარები III ათასწლეულის I ნახევრით შეიძლება დათარიღდეს [28].

არგვეთის ნასახლარის ზედა სამშენებლო პორიზონტში, მტკვარარაქსული ნაწარმის გვერდით გვხვდება სრულიად განსხვავებული უხეში, მსხვილმარცვლოვანი მურა-მოვარდისფრო ან მურა-ყავისფერი კერამიკა კვარცის, ქარსის, ხვინჭისა და კირის მინარევით. ეს ჭურჭლები ქილმსა და ქოთნის ფორმისაა, ბრტყელ, ქუსლგახივკვეთ ძირებზე. მხრის გარშემო ერთი ან ორი რელიეფური სარტყელი შემოუყვება, ზოგ შემთხვევაში სარტყელზე თითის ანაბეჭდებია ან ირიბი, მოკლე ხაზებითაა დაკედული. ბევრია მოგრძო, ოვალური შვერილებით შემკული ფრაგმენტები. ამ ჭურჭელთა უმრავლესობას ზედაპირზე პარალელური ზოლები ემჩნევა.

თუ არგვეთის ნასახლარის ქვედა სამშენებლო დონეზე ასეთი ტიპის კერამიკა ერთეულია, ზედა პორიზონტში იგი მატულობს და რაოდენობრივად მტკვარ-არაქსის ნაწარმს უტოლდება; ეს კერამიკა თითქმის იდენტურია დაბლა-

გომის ზედა ჰორიზონტის ამავე ტიპის მასალებისა, რომლებიც თავის უახლოეს პარალელებს პოულობს კოლხეთის ადრებრინჯოს ხანის ძეგლებზე: ოჩამჩირის, გუმბათის, ფიჩორის (8 ფენა) და ნაწილობრივ დიხაგუძუბას ნასახლარებზე.

დაბლაგომისა და არგვეთის ნასახლარების ქვედა და ზედა ჰორიზონტების მასალების განხილვა ზაინტერესო შედეგს იძლევა. ირკვევა, რომ ძვ. წ. მეტაბე ათასწლეულის პირველ ნახევარში იმერეთის ტერიტორია მტკვარ-არაქსისა და დასავლეთ ამიერკავკასიის ადრებრინჯოს კულტურის შეხვედრის ადგილი იყო. როგორც ჩანს, აქ ჯერ მტკვარ-არაქსის კულტურა დომინირებდა, ადრებრინჯოს ხანის იგვიან ეტაპზე კი ეს მხარე კოლხეთის უძველეს ნასახლართა კულტურის გავლენის სფეროში ექცევა [11].

ქვის იარაღები დაბლაგომისა და არგვეთის ნასახლარებზე ცოტაა. დაბლაგომიდან შეიძლება დავასახელოთ კაეის მოზრდილი შუბისპირი ფოთლისებური ფორმის ორმხრივდამუშავებული ფართო ფაცეტებით. რომელსაც ყუნწი მოტეხილი აქვს, აქვეა ისრისა და შუბისპირი უფრო მომცრო ზომისა, დაზიანებული, ნავისებრი ხელსაფქვავის ქვედა ქვის ფრაგმენტი და სივრცე გაბობილი რიყის ქვის ნატეხი.

არგვეთის ნასახლარზე დიდი რაოდენობით იყო გამოვლენილი ანდვიტ-ბაზალტისაგან დაშლადებული ხელსაფქვავები, ნაწილი კედლის წყობაშიც იყო ჩატანებული. მთელ ტერიტორიაზე გვიხვდებოდა კაეის უფორმო ანამტვრეები და რამდენიმე ცალი ობსიდიანი, მათ შორის ერთი საფხეკი. კაეის იარაღებიდან აღსანიშნავია დაკბილული ნამგლისჩასართები და საშუალო ზომის ყუნწიანი სამკუთხა ფორმის ფრთებდაშვებული ისრისწვერი. აღმოჩნდა მწვანე რქეულასაგან დაშლადებული პატარა ზომის ცალპირლესილი ორი სატეხი და რიყის ქვის ბალახები. რქის ნივთებიდან აღსანიშნავია ირმის რქის ძირი, ცალი წაჭრილი და მეორე წაწვეტილებული ბოლოთი, რომელიც, შესაძლოა, მიწის დასამუშავებლად იხმარებოდა. მღვიმეებში წარმოდგენილ ქვის ინდუსტრიასთან შედარებით გორასახლარების მასალები ქვეთ ძალიან ღარიბია. რითაც გამოწვეული ასეთი ცვლილება, ჭერჭერობით ძნელი სათქმელია; ამის ერთ-ერთი მიზეზი შეიძლება თვით მტკვარ-არაქსის კულტურის ხასიათში მდგომარეობდეს; რომელშიაც, როგორც ცნობილია, ქვის ინდუსტრიას შედარებით ნაკლები მნიშვნელობა ენიჭება. იქნებ ამით იქნას ნაწილობრივ ახსნილი მტკვარ-არაქსის კულტურის ზემოგანხილულ გორანასახლარებზე ქვის იარაღის ნაკლებობა.

არგვეთის ნასახლარის ადრებრინჯოს კულტურული ფენის ორივე ჰორიზონტში აღმოჩნდა მრგვალი და ოთხკუთხა საცხოვრებელ ნაგებობათა ნაშთები. კედლები ნაგები იყო საშუალო ზომის ქვების ორმაგი წყობით, ან დიდი ზომის ქვების ცალპირა წყობით. თიხატკეპნილ, წითლად გამომწვარ იატაკზე ემჩნეოდა ორმოები შიგ ჩანახშირებული ძელებით. დიდი რაოდენობით ბათქაში გვაფიქრებინებს, რომ ქვის საძირკველზე სარ-ლასტზე შემოლესილი კედ-

ლები მდგარა. ნაკრიანი ორმოები და თიხის გამომწვარი მრგვალი კერები ზოგჯერ შვერილებით თვითეული სათავსოს აუცილებელი ატრიბუტი იყო. სათავსოებს შორის თავისუფალი ფართობები იყო — ალბათ ეზოები. სათავსოს იატაკი ჩვეულებრივ 10—16 სმ სისქისაა და ორი შრისაგან შედგება, ქვედა შრე ნახშიროვანია და მარცვლეულის ნაშთებს შეიცავს, ზედა კი — სუფთა თიხაა. ნასახლარის მნიშვნელოვნად დაზიანების გამო საცხოვრებლის ტიპის და გეგმარების დადგენა შეუძლებელია. კულტურული ფენის სისქე (1,70 მ), მასალეობის მრავალფეროვნება და სიუხვე ამტკიცებს, რომ აქ ინტენსიური ცხოვრება უნდა ყოფილიყო.

აღრებრინჯაოს ხანის სამარხები ჩიონ-ყვირილას აუზში ორი ტიპით არის წარმოდგენილი: ორმოსამარხები და ყორღანული სამარხები. ორმოსამარხები სულ ორია ნაპოვნი: ერთი — სამერცხლე-კლდეში, მეორე — საგვარჯილეშა. სამერცხლე-კლდის ორმოსამარხებში ბავშვი იყო დაკრძალული, სამარხი ნაწილობრივ იყო დაზიანებული, ჩონჩხი ესვენა მოკრუნჩხულ მდგომარეობაში თავით დასავლეთისაკენ. ახლდა ორი წითლად შეღებილი პრიალა ქოთანის, კაყის ყუნწიანი ისრისპირი, შურდულის ქვა და სხვ.

საგვარჯილეს ორმოსამარხი გამოქვაბულის ვარეთ მდებარეობდა, მიცვალებული დასვენებული იყო მარცხენა გვერდზე კიდურებმოხრილი, სახესთან მიტანილი ხელებით. ინვენტარს შეადგენდა თიხის პირმოყრილი მრგვალძირიანი ჯამი, თიხის ბიკონუსური კვარისტავი და მოწაბლისფრო სანელსაცხებლის ფორმის პატარა ჭურჭელი. აქვე ყოფილა ქვის გაზვრეტილი ცულიც.

ყორღანული სამარხები ცნობილია საჩხერის რაიონიდან: ცარცის გორა, ნაჩერქეზევი და პასიეთი (ს. ქორეთში). სამარხებს მოზრდილი ქვის ყრილი ჰქონდათ, რომლის ქვედა ნაწილი მსხვილი, ხოლო ზედა — შედარებით წვრილი ქვებისაგან იყო შექმნილი. სამარხები, ჩვეულებრივ, ძალზე დაზიანებული იყო. მიცვალებულები ესვენა სპეციალურად ამოჭრილ ორმოში. ასეთი ორმო ნაჩერქეზევეზე ერთი იყო, ცარცის გორაზე კი — ორი. ორმოში ესვენა თითო მიცვალებული მარჯვენა გვერდზე ფეხებმოკეცილი. თვით ქვაყრილში სხვადასხვა დონეზე ჩნდებოდა კვლავ სამარხები, ერთმანეთთან საკმაოდ ახლოს. ასეთივე სურათი იყო პასიეთის ყორღანებშიც. აქ ყორღანის ცენტრალური ნაწილი, სადაც ძირითადი სამარხები უნდა ყოფილიყო, აღრევე იყო დაზიანებული. ყორღანის ძირში, ზედ მიწის პირზე დაშლილი რამდენიმე სამარხი აღმოჩნდა ძლიერ დაზიანებული ჩონჩხებით. ძირითადი სამარხებისა და ქვაყრილში მყოფი სამარხების ინვენტარი ძირითადად ერთნაირია [14].

საჩხერის ყორღანები, როგორც დავინახეთ, ერთნაირი აგებულებისაა. თითოეული მათგანი, როგორც ჩანს, საგვარეულო სამაროვანია, სადაც ერთი გვარის წევრები იკრძალებოდნენ. პირველ მიცვალებულებს კრძალავდნენ სპეციალურად ამოთხრილ ორმოში, რომელსაც უკეთებდნენ ქვაყრილს. შემდეგ-



ში გვარის სხვა დანარჩენ წევრებს მარხავდნენ იქვე ახლოს და უკეთებდნენ დამატებით ქვაყრილს, შესაბამისად ქვის ყრილი თანდათან იზრდებოდა. ზოგ შემთხვევაში, შემდეგ მიცვალებულებს უკვე ქვაყრილში ათავსებდნენ, რამაც საბოლოოდ შექმნა ყორღანის შთაბეჭდილება.

თავის დროზე ბ. კუფტინი საჩხერისა და თრიალეთის ადრეული ყორღანების ერთ ჯგუფს ადრებრინჯაოს ხანას აკუთვნებდა [23]. ერთდროულ ძეგლებად თვლიდა მათ ა. იესენიცი [21]. მაგრამ ბოლო დროს მკვლევართა მიერ გამოთქმული იყო მოსაზრება, რომ საჩხერის სამაროვნები თავისი მასალებით უფრო ადრეულია, ვიდრე თრიალეთისა [3].

აღ. ჯავახიშვილის აზრით საჩხერის ყორღანების ზედა ქრონოლოგიური საზღვრები არ უნდა სცილდებოდეს ძვ. წ. 24 ს. ქვაცხელასა და ხიზანანთ გორის B ფენის მასალების საფუძველზე. საჩხერის ყორღანების ადრეული სამარხები კი უნდა შეესაბამებოდეს მტკვარ-არაქსის კულტურის განვითარებულ სტადიას და მაშასადამე ქვაცხელა-ხიზანანთ-გორის C ფენას, რომელიც ძვ. წ. III ათასწლეულის პირველი ნახევრით განისაზღვრება [20].

ამგვარ დათარიღებას მხარს უჭერს საჩხერის ყორღანულ სამაროვნებში აღმოჩენილი ფოთლისებრი შუბისპირი და ხიშტისებური იარაღი. ოთხწახნაგა ხიშტისებური იარაღის თარიღი განსაზღვრული იყო ჯერ კიდევ ბ. კუფტინის მიერ წინააზიური პარალელების საფუძველზე 24—23 სს. ძვ. წ. ამავე პერიოდით დათარიღებდა იგი ფოთლისებურ შუბისპირსაც [29]. მაგრამ, როგორც იუკვევა, ანალოგიური იარაღი მესოპოტამიაში ცნობილი იყო უკვე წინაღინასტიურ პერიოდში ძვ. წ. III ათასწლეულის პირველ ნახევარში და უფრო ადრეც. ამიერკავკასიაში, ამ ხანაში ფართოდ იყო გავრცელებული ლითონის ოთხწახნაგა ისრისპირები. გამოირიცხული არ არის, რომ ამ ოთხწახნაგა ისრისპირების შემდგომი განვითარების შედეგია ცარცის გორის ხიშტისებური იარაღი. საჩხერული ტიპის ოთხწახნაგა ხიშტი, მხოლოდ მოკაუჭებული ღეროთი, ქვაცხელას სამაროვნის ერთ-ერთ სამარხშია ნაპოვნი. არქაული სწორყუნწიანი ხიშტი ცნობილია აზერბაიჯანის ქიულ-თეფეს II მტკვარ-არაქსული ფენიდანაც.

ფოთლისებური შუბისპირი ცარცის გორიდან იმეორებს ადრეულ შუმერულ ფორმებს: რვაკუთხა პრილს პირთან და ოთხკუთხა ყუნწს (ურის სამარხები). ცარცის გორის შუბისპირისა და ყუავახვრეტილი ცულის დეტალურა ანალოზით და მათი შედარებით წინა აზიის მასალებთან ე. გოგაძე იმ დასკვნაზე მიდის, რომ ზემოჩამოთვლილი იარაღები ძვ. წ. III ათასწლეულის შუა და პირველ ნახევარს უფრო განეკუთვნებიან ვიდრე მის ბოლო საუკუნეებს [3].

ამ უკანასკნელ დროს არქეოლოგიური აღმოჩენების შედეგად არსლანტეპეში (ანატოლია) IV ათასწლეულის II ნახევრით დათარიღებულ ფენაში აღმოჩნდა 12 ცალი ანალოგიური ფორმის შუბისპირი ფოთლისებური პირით, ქედითა და სხვადასხვა განივკვეთის მქონე სწორი ყუნწებით [25].

საჩხერული სატევრების ძირითადი ტიპი — ვიწრო მაღალყუნწიანი, მხრებ-

დაქანებული სატევრები თრიალეთურზე აღრეულადაა მიჩნეული, რადგან ეს უკანასკნელები ტიპოლოგიურად უფრო ახლოს დგანან აღრებრინჯაოს ხანის იარაღთან [26]. ანალოგიური სატევრები, დარიშხანიანი სპილენძისაგან დამზადებული, აღმოჩენილია ამირანის-გორის აღრეულ სამარხებში (№ 7, 24) მტკვარ-არაქსის კერამიკასთან ერთად. მსგავსი სატევრისპირი აღმოჩენილია ხიზანანთ-გორის C დონეზე.

საჩხერის ყორღანული სამაროვნების კერამიკა მთლიანად მტკვარ-არაქსის კულტურას განეკუთვნება. დანიშნულების მიხედვით გამოიყოფა ბადიები, ქოთნები, დერგები, ქილძებური ჭურჭლები და სხვ. მათი უმეტესობა შავ-პრიალაა, ვარდისფერ სარჩულზე. ბადიებს ახასიათებდა ფართო, ძალზე გადშლილი პირი, წიბოიანი მხარე და მკვეთრად ვიწროვდებიან ბრტყელ ან ოდნავქუსლიანი ძირისაკენ. ერთი ყური პირსა და მხარზე აქვთ მიძერწილი.

ქოთნებს მაღალი ცილინდრული ყელი აქვთ, გადშლილი პირი, გადასვლა მხრიდან ტანზე გარდატეხის ხაზის გარეშე ხდება. ტანი მომრგვალო აქვთ: მზგრძო კვერცხისებური, შემკულია ჭრილი გეომეტრიული სახეებით ყელის გარშემო და რელიეფური სპირალებით მთელ ტანზე. ნახევარსფერული ყურები ყელსა და მხარზე აქვთ დაძერწილი.

კოჭობები ამავე ტიპის მხოლოდ უფრო მომცრო ზომებისაა და ცალყურა. დახვეწილი ფორმებით გამოირჩევა გრძელყურიანი სურები, ორყურა ქილისებური ჭურჭლები და დერგები, რომელთაც ყურები პირსა და მხარზე აქვთ მიმაგრებული.

რამდენიმე ცალია პატარა ზომის სწორკედლიანი, ძირბრტყელი ჭურჭელი. ერთ-ერთს ორ მოპირდაპირე მხარეს შვერილი ამკობს და მთელი ტანი წიწვი-სებური ჭრილი ორნამენტით აქვს დაფარული.

ეს კერამიკა ძალიან ახლოს დგას არგვეთისა და დაბლაგომის ანალოგიურ ჭურჭლებთან და ძირითადად მათ სინქრონულად უნდა ჩაითვალოს. ახლო მსგავსებას ამჟღავნებს იგი ოზნის, ბეშთაშენის, ქვაცხელის, ხიზანანთ-გორისა და ძალინას მასალებთან და მათ საფუძველზე ძვ. წ. III ათასწ. პირველი ნახევრით განისაზღვრება.

მღვიმეებისათვის დამახასიათებელი კერამიკული ნაწარმი საჩხერის სამაროვანზე თითქმის არ გვხვდება.

ლითონის იარაღები მღვიმეთა აღრებრინჯაოს ხანის ფენებში ერთეული ეგზემპლარებით იყო წარმოდგენილი. ესენია: ოთხწახნაგა ისრისპირები (სამელე-კლდე, საგვარჯილე), ანკესები და მრგვალგანივკვეთიანი ლერაკები საგვარჯილედან. ქიმიური ანალიზების შედეგად გაირკვა, რომ საგვარჯილეს ლითონის ნივთებში 2—4% დარიშხანი შედის. დაბლაგომისა და არგვეთის ნასახლარებზე ლითონი საერთოდ არ აღმოჩენილა. ამ მხრივ საჩხერის ყორღანული სამაროვნები მათგან ლითონის მასალის სიუხვეთა და მრავალფეროვნებით გამოირჩევა. სწორედ აქედანაა ცნობილი ყუამილიანი და ყუადაქანებული ცულები, სატევრები, სატეხები, ხიშტისებური იარაღი, ფოთლისებური შუბის-

პირი, რომლებიც თავის პარალელებს შიდა ქართლში პოულობენ და გარდა ამისა, გარკვეულად უკავშირდებიან წინა და მცირეაზიურ სამყაროს. საჩხერის ლითონის იარაღი დამზადებულია ჩამოსხმით, გამოჭედვით და მოდელის დაკარგვის წესითაც, რაც უკვე თავისთავად მეტალურგიის განვითარების მაღალ დონეზე მიგვიჩვენებს. ისინი დამზადებული არიან დარიშხანის სპილენძისაგან, დარიშხანის შემცველობა ზოგჯერ 8%-მდე აღწევს. იშვიათად, მაგრამ მაინც გვხვდება ათნიმონიც (3%).

ბევრია ლითონის სამკაული: ქინძისთავები T-სებური, თავხვია, მარყუჟი-სებური თავიანი, „ცხვრის რქისებურად“ დახვეულთავიანი; ერთნახევარი ზვიები, სპირალური სამაჯურები. საკიდებიდან აღსანიშნავია: დისკოსებური, თონისებური, კოვზის ფორმის, ლუზისებური, მსხლისებური და ჯვრის ფორმის საკიდები. არის ბრინჯაოს მძივებიც.

მთელი ეს სამკაული თავის პარალელებს შიდა ქართლის სინქრონულ ძეგლებზე პოულობს (ძლინა, ქვაცხელა). დიდ მსგავსებას აქვს იგი აფხაზეთის დოლმენების, ჩრდილო კავკასიის და წინა აზიის მასალებთანაც.

საჩხერის სამაროვნებზე, ისე როგორც დაბლაგომისა და არგვეთის ნასახლარებზე, ქვის, ძვლისა და რქის ნაწარმი ნაკლებად გვხვდება. საჩხერის სამაროვნებიდან ცნობილია კაყის სამკუთხა ყუნწიანი ისრისპირები (7 ც.), ფუძეამოღარული ისრისპირები (2 ც.) და შუბისპირი (1 ც.). საჩხერეშივე ნახვია ღორის გახვრეტილი ეშვი — საკიდი (2 ც.) და ზარდიონის მრგვალი მძივები. პასიეთის ყორღანის ქვაყრილში აღმოჩნდა ბრტყელი, სწორკუთხა თეთრი ქვის მძივსაკიდი, ორივე ზედაპირზე კონცენტრირებული წრეებით და სამი ნახვრეტით. ღორის ეშვი — საკიდი ცნობილია შიდა ქართლში „კულუხომიდან“, ხოლო მძივსაკიდს პარალელები იძებნება ქვაქსააღლის № 6 სამარხში და გალის რაიონის ფიჩორის ნასახლარის 8 ფენაში.

იმერეთის აღრებრინჯაოს ძეგლებიდან რადიოკარბონული თარიღი, სამწუხაროდ, არ გაგვაჩნია, მაგრამ, ქვაცხელის ნასახლარის C ფენის თარიღიდან გამომდინარე, ძვ. წ. 2870 ± 90 წ. ეს პერიოდი ძვ. წ. მესამე ათასწლეულის პირველ ნახევარსა და შუა ხანებში უნდა იქნას მართავსებული.

დასავლეთ საქართველოს დასავლეთ რეგიონში კოლხეთის ზღვისპირეთსა და მის მიმდებარე ბორცვიან ზოლში აღრებრინჯაოს ხანას შემდეგი ძეგლები განეკუთვნება: ნასახლარები — მაჭარა III ფენა, გუანდრა B ფენა, ოჩამჩირე, გუმისთა, ვორონცოვის გამოქვაბულები აფხაზეთში, საელიაო, დიხა-გუძუბა. ქვედა I ფენა, ფიჩორი მე-7—8 მ-ფენა სამეგრელოში, ისპანი — აჭარაში. სამარეული ძეგლებია დოლმენები და გუმბათის ყორღანული სამარხი აფხაზეთში და კოლოტაურის სამარხი აჭარაში.

აღრებრინჯაოს ხანის საწყის საფეხურზე საცხოვრებლად აქაც გამოიყენება კარსტული გამოქვაბულები: ვორონცოვის, ახრა-კამპისა და პალის ფარდულები [19]. ამ მღვიმეებშიც თიხატყეპნილი იატაკების ნაშთებია შემორჩე-

ნილი, რომლებშიც ზოგჯერ კერებია ჩალესილი. აფხაზეთის ზღვისპირა ტერ-სების ნასახლარები მაჰარა და გუანდრა მიწურებით და ნახევარმიწურებითაა წარმოდგენილი. ისინი მრგვალგეგმიანი ან ოთხკუთხა ძირბრტყელი ობოებია, რომელთაც გარშემო სარების ჩასამაგრებელი ობოები შემოუყვება. ვარაუდობენ, რომ ზის კარკასები ლერწმის ტიპის სპეციალური მცენარის, იყო შემოწნული, ისინი კონად იკვრებოდნენ ბოლოში და იფარებოდნენ რაიმე მცენარით ან ლერწმით. მთელი ეს კონსტრუქცია შემდეგ შიდა და გარე მხრიდან თიხით იყო შემოლესილი. სათავსოების ასაგებად მოედნები წინასწარ იყო მოწადებულ-მოტკეპნილი [33].

სულ სხვა სურათია კოლხეთის დაბლობის გორა-ნასახლარებზე. ესენი დაბალი ხელოვნური გორაკებია, რომელთაც გარშემო სადრენაჟო თხრილები უვლის. ასეთი ბორცვები ერთმანეთისაგან საკმაოდ ახლოსაა განლაგებული და ერთმანეთს თხრილებით უკავშირდებიან.

ბორცვის ბირთვის წარმოდგენენ ხის წრიული სარტყლები, რომლებიც თიხითაა შელესილ-შემაგრებული. მასზე მოზინული და მოტკეპნილია სტერილური თიხის სქელი მასა, რომლის ზემოდანაც უკვე კულტურული ნაშთები გეხვდება. დიხა-გუტუბას მესამე ფენაში გამოვლენილი იყო რვაკუთხა „ქოხი“, რომლის ფუნდამენტს კუთხეებში მტკიცედ შეკრული 1,5 მ სიგრძის მორები წარმოდგენდა, ზედ კი სარ-ლასტზე თიხით მოლესილი ნაგებობა იდგა. მომდევნო (II) ფენაში კი ამავე ტიპის ოთხკუთხა ნაგებობა ზდგარა [29]. უფრო მოგვიანო ძეგლის, ნახევარს მავალითზე ბ. კუფტინი თვლიდა, რომ ნაგებობები წნულკარკასიანი უნდა ყოფილიყო, რომლის კედლები და კონუსისებური გადახურვა თიხით იყო შელესილი. საელიაოს ბორცვი, რომელზედაც გვიანი და აღრებრინჯაოს ხანის კულტურული ფენა აღმოჩნდა, ორჯერ იყო შემოსალტული ხის მორების სარტყელით და ორჯერვე მოზინული. ამგვარად, ნასახლარისათვის შემზადებული თიხის მოედნის სისქე ერთ ფენაში 1 მ აღწევდა, მეორეში — 1,80 მ [2].

ისპანის ნასახლარზე ძელური ტიპის ნაგებობა აღმოჩნდა, ერთ შემთხვევაში ხიმინჯებიც იქნა დაფიქსირებული, რომლებზედაც ხით მოგებული ბაქნები მდგარა სათავსოებისათვის [5]. მსგავსი ნაგებობა, მხოლოდ უფრო უკეთა შემორჩენილი, აღმოჩნდა ფიჩორის ნასახლარის მე-8 ფენაში. ერთმანეთის პარალელურად ჩასმულ ხიმინჯებს შორის დიდი მორები იჭედებოდა. ხიმინჯები 60 სმ სიგრძის სპეციალურად გათლილი ხის გადანაპრებია, რომლის სოლისებური ბოლო მიწაში იდგმებოდა, ზედა ნაწილი კი სწორად ჰქონდა წაჭრილი, რომელზედაც სქელი ფიცრის ბაქანი იყო მოგებული. ბაქანს ზემოდან თიხატკეპნილი იატაკი ჰქონდა მოლესილი. რამდენიმე ადგილას კუთხედ შეკრული ძელები დაფიქსირდა, რაც იმაზე მიგვითითებს, რომ სათავსოები ოთხკუთხედ ფორმის უნდა ყოფილიყო. დიდი რაოდენობით აღმოჩენილი წნელისნაბეჭდიანი ბათქაშები მოწმობს, რომ ნაგებობის კედლები თიხით იყო შემოლესილი. აღნიშნული ნაგებობის საცხოვრებელ ან ეგებ უფრო საკულტო დანიშნუ-

ლებზე მეტყველებს შიგ აღმოჩენილი კერა, მარცვლეულის ნაშთები, ხის სახნისი, სპეციალურად დამუშავებული და რქებწაპირილი ირმის რქის ძირი, ცულისა და თოხის ყალიბები, ძალზე საინტერესო კომბინირებული ყალიბი ოთხი სხვადასხვა იარაღის ჩამოსასხმელად და სხვ. [1].

სამარხეულ ძეგლებს წარმოადგენენ კოლოტაურის სამარხი, დოლმენები და გუმბათის ყორღანი. პირველი მათგანი მდებარეობს სოფ. კოლოტაურში, აჭარისწყლის ხეობაში. იგი საგზაო სამუშაოების დროს შემთხვევით იქნა აღმოჩენილი. წარმოადგენდა ქვის ფილებით ნაგებ ოთხკუთხა კამერას, რომლის მიხედვითაც იგი ადრებრინჯაოს ხანას იქნა მიკუთვნებული [7].

დოლმენები სადღესოდ მხოლოდ აფხაზეთის ტერიტორიაზეა ცნობილი, როგორც ზღვისპირა, ისე შიდა მთიან ზოლში (აჭანდარა, ეშერი, აზანთა, ოთხარა, ყულანურხვა, შრომა, ლოე და სხვ.). ზომების მიხედვით დოლმენები 3 ჯგუფად იყოფა: პატარა, საშუალო და მოზრდილი. ადრებრინჯაოს ხანის მასალები, ჩვეულებრივ, გვხვდება პატარა და საშუალო ზომის დოლმენებში. ამათგან პატარა დოლმენები ყველაზე არქაული მასალების შემცველია. ფორმა-კონსტრუქციისა და დაკრძალვის წესის მიხედვით ისინი არ განირჩევიან ერთმანეთისაგან [14].

დოლმენი აგებულია ოთხი ვერტიკალურად დადგმული მასიური ბრტყელი ქვისაგან და მეხუთე ქვითაა გადახურული. ზოგს იატაკადაც ქვის ფილა აქვს. წინა კედელში, რომელიც თითქმის ყოველთვის სამხრეთით ან სამხრეთ-აღმოსავლეთითაა მიქცეული, ხვრელია დატანებული, რომელიც ქვის საცობით იხურებოდა. გვერდით კედლებზე და იატაკზე გასამაგრებლად ნარბიანდებია ამოკვეთილი. გვერდითი კედლები ზოგჯერ საბჯენებით ან დიდი ლოდებითაა შემოწყობილ-გამაგრებული, ზოგიერთი მათგანი კი მიწითაა დაფარული. საინტერესოა სოფ. ოთხარაში გათხრილი დოლმენი, რომელსაც გარშემო ორრიგად კრომლები შემოუყვება; თვით დოლმენი სრულიად დაფარული იყო მიწაყრით.

დოლმენი კოლექტიურ საგვარეულო სამარხს წარმოადგენს, მასში დაკრძალვის ზუსტი წესის დადგენა არ ხერხდება. მიცვალებულთა ძვლები და ნივთები უწყსრიგოდაა მიმოფანტული ან კუთხეებში მიყრილი. შესაძლოა, თავდაპირველად მიცვალებულს ასაფლავებდნენ დოლმენის კუთხეში მჭდომარე პოზაში, ხოლო ახალი მიცვალებულის დაკრძალვასთან დაკავშირებით პირვანდელა სამარხის განლაგება ირღვეოდა. ბ. კუფტინის აზრით, დოლმენები გამოიყენებოდა მეორადი დაკრძალვისათვის და ძვლები წინა კედელში დატანებული ხვრელით შეჰქონდათ [22].

ადრეული დოლმენების ინვენტარი კერამიკისაგან და ლითონის იარაღებისაგან შედგება; ტურპლები უმეტესად პატარა ზომისაა და ფიქრობენ, რომ სპეციალურად სამარხში ჩასატანებლად ამზადებდნენ, საშუალო ზომის დოლმენებში აღმოჩენილი კერამიკა იმეორებს პატარა დოლმენების მასალებს, მაგ-

რამ მათში ლითონის ნივთები შედარებით მეტია. ადერბრინჯაოს ხანის პატარა ზომის დოლმენების მასალები ბევრ საერთოს პოულობს საჩხერის ყორღანული სამარხების, ოჩამჩირის ნასახლარის დიხა-გუძუბას I ფენის და სხვ. ინვენტართან და მათი აგება III ათასწლეულის შუახანებშია ნაგულისხმევი. ქრონოლოგიურად მათი მომდევნოა საშუალო ზომის დოლმენები.

ამიერკავკასიაში დოლმენების წარმოშობა-გავრცელებაზე ბევრი მოსაზრება არსებობს, რომელთა განხილვა შორს წაგვიყვანს; მით უმეტეს, რომ მკვლევართა მიერ ეს საკითხი დეტალურად და ყოველმხრივად გაშუქებული. მთავარი მანინც ის არის, რომ როგორც არ უნდა გადაწყდეს აფხაზეთის დოლმენების საკითხი, ერთი ცხადია, იგი ადგილობრივ ბრინჯაოს კულტურას ასახავს [15].

ადრებრინჯაოს ხანის კერამიკა გამოვლენილი იყო გუმისთის ნასახლარზე და ყორღანში. ქვაყრილიანი ყორღანი ქვის წრეშემოვლებული ოთხი სამარხისაგან შედგებოდა. ინვენტარი წარმოდგენილი იყო ქოთნებით, რიყის ქვის ცულითა და საყიდით [30].

ადრებრინჯაოს კულტურა კოლხეთში წინამორბედი ენეოლითური კულტურის საფუძველზე ჩანს აღმოცენებული. ეს განსაკუთრებით კარგად შეინიშნება ქვის ინდუსტრიაში. იგი განაგრძობს ძველ ტრადიციებს. იარაღების უმრავლესობა ისევ სიგრძით გაპობილი რიყის ქვებისაგან მზადდება, რომელთა ნაპირები დამატებითი ატკეცვით არის დამუშავებული: წამახვილებული ან დაბლაგვებული. ასეთებია ცალპირალესილი და სოლისებური ცულები, სატეხები, საჭრეთლები. ცულების დიდ ნაწილს ყუა გახვრეტილი აქვს. ბევრია საბეგველი, როდინი, კვირისტავი, ბადის საწაფი მოპირდაპირე გვერდებზე თოყის ჩასაბმელად გაკეთებული ღარებით, გრანიტის ხელსაფქვავე; მეურნეობაში ისევ დიდ როლს ასრულებს „სოხუმისა“ და „სოჭი-აღლერის“ ტიპის თოხები, „პიკის“ ტიპის იარაღები, თუმცა ამ უკანასკნელთა რაოდენობა საგრძნობლად კლებულობს. ვორონცოვის გამოქვაბულებში ქვის ნახეხ-ნაპრიალები სამაჯურების ფრაგმენტებიც იყო აღმოჩენილი.

კაქისაგან მზადდება ცალგვერდ და ორგვერდდაკბილული ნამგლის ჩასართები. ისრისა და შუბისპირები ორმხრივად დამუშავებულია და დიდი მრავალფეროვნებითაა წარმოდგენილი. ყუნწიან ისრისა და შუბისპირებში გამოირჩევა ფოთლისებური, სამკუთხა, ფრთებდაშვებული ეგზემპლარები. ფუქეამოღარული ისრისპირები ფოთლისებური, წუშისებური და ასიმეტრიული ფორმისაა. ამ უკანასკნელებს ზოგჯერ „მერცხლისკუდის“ მსგავსს უწოდებენ. არის რომისებური ფორმის ცალებიც. მაჭარაზე, გუანდრასა და ვორონცოვის გამოქვაბულებში ნაპოვნია რეტეშირებული ლამელები და ანატკეცებზე ჩამოყალიბებული საფხეკები და სახოკები.

რქისა და ძვლის იარაღები შედარებით ნაკლებია. ძვლისაგან ამზადებენ ნემსებს, მახათებს, საპრიალებლებს. ოჩამჩირის ნასახლარზე ტახის ეშვისაგან

გავეთებული სახვრეტი და ირმის რქის რაღაც გაპრიალებული, წვერწამახული იარაღი აღმოჩნდა ძირთან ორი პარალელური ნაკვდევით.

ზემოჩამოთვლილი ქვის, კაჟისა და ძვლის ნივთები ფართოდ არის გაფრცელებული ამ პერიოდის ამიერკავკასიისა და ჩრდილო კავკასიის ძეგლებში. ასიმეტრიული ისრისპირები ცნობილია მაიკოპის კულტურაში და ისინი მოგვიანო ფორმებადაა მიჩნეული. მაიკოპის კულტურასთან ურთიერთობის თვალსაზრისით ყველაზე საინტერესო ადღერის რაიონში მიკვლეული ვორონცოვის მღვიმეებია [30], აქ წარმოდგენილ კერამიკულ კომპლექსში აღრემიკოპისათვის დამახასიათებელი ფორმები სპარბობს—ძაბრისებურყელიანი და ბირთვისებურტანიანი კურკლები. ზედა სართულს „კოლოკოლნი“ და „ზალოჟნი“ მღვიმეებში ზმირია მეჭუქისებური ანუ მარგალიტისებური ორნამენტი; ეს ფაქტი, ერთი მხრივ, ამ ძეგლის შედარებით აღრეულობაზე მეტყველებს და ამავე დროს მაიკოპის კულტურის უშუალო გავლენაზედაც მიგვითითებს ამ რეგონში. კოლხეთის დაბლობისა და ბორცვიანი ზოლის არც ერთ სხვა ძეგლზე მაიკოპური იერის კურკელი არ ჩანს.

ადრებრინჯაოს ხანის კერამიკა თავისი დამზადების ტექნიკითა და ფორმებით უკავშირდება წინამორბედ ენეოლითურ კულტურას. იგი ხელითნაძერწია, უხეშმინარევიანი, მონაცრისფეროა, მურა-მოვარდისფრო, მოშავო-მოყვებისფრო. წამყვანი ფორმებია ქოთნები, ქილები, დერგები, ჯამები. ძირები, ბრტყელი ან ოდნავ ქუსლგაზრდილი, დამახასიათებელია მარყუჟისებური ყურები, რომლებიც შევრილს საშუალებით მაგრდებიან კურკლის კედლებში. არის შედარებით ფართო ყურებიც, რომელთაც შუაზე დარი გაუყვება. ერთეული შემთხვევებია პორიზონტალურად დაქერწილი ყურებისა.

ქოთნისებური კურკლები ხასიათდებიან ოდნავ გადაშლილი პირით, მოკლე ყელით, რომელიც თანდათან გადადის კორაპუსზე. ყურები მხარსა და ყელზეა მიძერწილი ან პირსა და მხარზე. ძირი ბრტყელი აქვთ. ასეთივე ფორმისაა დერგები, მაგრამ მათ ძლიერ შესქელებული, ირიბად წაჭრილი ან მრგვალი გვირგვინები აქვთ და ყელი თითქმის არ გამოიყოფა კურკლის ტანიდან.

ქილები უფრო მოკრძო პროპორციებით გამოირჩევიან და უპირატესად ცალყურიანებია, მკვეთრად გამოყოფილი ქუსლიანი ძირით. ჯამები მრგვალკედლიანებია და პირმოყრილი.

კურკლის უმეტესობა ორნამენტირებულია, მაგრამ ორნამენტი ყველა ტიპის კურკელზე ერთნაირია და რომელიმე ჯგუფისათვის დამახასიათებელი შემკულობის გამოყოფა არ ხერხდება. ისირია რელიეფური კოპები, მოკრძო ოვალური წვერილები, ჯიბისებური დანაძერწები — ისინი, ჩვეულებრივ, კურკლის პირქვეშ არიან მოთავსებული და ზოგ შემთხვევაში მოკლე, ირიბი ხაზებით ან თითით დაკდეული. ასევე დაკდეულია მხრის გარშემო დაძერწილი რელიეფური სატყელიც. ზოგ კურკელს მთელ ტანზე კიბოსებური, ფრანხისებური ან თევზიფხური ორნამენტი აქვს დატანილი. იშვიათად გვხვდება სა-

ვარცხლის კბილის ანაბეჭდი და კოპის გარშემო ამოღარული შევრონები. დი-  
ხა-გუძუბას, ოჩაპჩირის და ფიჩორის ნასახლარების ჭურჭლის ძირზე ქსოვი-  
ლის კვალიც ჩანს. აღწერილი კერამიკა, როგორც თავიდან აღვნიშნეთ, გენე-  
ტიკურად უკავშირდება ამავე ტერიტორიაზე მდებარე ენეოლითურ ძეგლებს.  
გარკვეული პარალალები ეძებნება მათ, ამავე დროს, ხმელთაშუაზღვისპირეთსა  
და ევროპაში. ჯერ კიდევ ბ. კუფტინმა გაუსვა ხაზი ამ მსგავსებას დიხა-გუ-  
ძუბას მასალების მაგალითზე. ამ ბოლო დროს ანალოგიური კერამიკა გამოვ-  
ლენილ იქნა ანატოლიაში, ქებანის წყალსაცავის მშენებლობის ტერიტორიაზე,  
ძვ. წ. IV ათასწლეულის ფენებში. რელიეფური სარტყელი, კოპები, სავარცხ-  
ლის კბილისებური ანაბეჭდები, ზღაღფეხიანი ხილის „ვაზები“ ცნობილია  
ბალკანეთ-დუნაის რეგიონებიდან, ცენტრალური ევროპის ადრეპრინჯაოს ხა-  
ნის ძეგლებიდან (კარანოვო ვეზრო, ბადენი); მკიდრო ურთიერთობა ჩანს  
ჩრდილოეთ შავიზღვისპირეთთანაც (კემი-ობის კულტურა, ყირიმი) [20].

კოლხეთის ადრეპრინჯაოს ხანის ძეგლებზე არის კერამიკის მეორე ჯგუ-  
ფი, რომელიც მკვეთრად იანსხვავდება ადგილობრივი მასობრივი ნაწარმისაგან.  
ესაა სუფთა თიხისაგან დამზადებული, კარგად გამოშწვარი, შეპირილაზედა-  
პირიანი ჭურჭელი, ზოგჯერ მოყავისფრო სარჩულზე. აქვთ შედარებით მაღა-  
ლი და კარგად გამოყვანილი ყელი, გამოყოფილი მხრები, პირიდან დაწყებუ-  
ლი ლამაზად ჰროფილირებული თხელი ყურები და ვიწრო ძირი. ორნამენტი  
კოპებია ან პრილი გეომეტრიული ხაზებს კომბინაცია ყელსა და მხარზე; იგი  
ძირითადად პორიზონტალური ხაზებისა და ზედმიტჯენილი სამკუთხედების ან  
კუთხედ შეკრული ირიბი ხაზებისაგან შედგება, რომელიც ზოგჯერ ყურზედაც  
გადადის. იშვიათად, მაგრამ მაინც ჩნდება მაღალფეხიანი „ხილის ვაზების“  
ფრაგმენტები (მაქარა, ფიჩორი).

ეს შეპირილა, პრილორნამენტიანი კერამიკა დამუშავების ტექნიკით, ზე-  
დაპირის გაპირალებით და ფორმებით ძალიან მოგვაგონებს თრიალეთის ად-  
რეული ყორღანების მასალის ერთ ნაწილს და უფრო მეტად კი ბედენურა  
კულტურის ჭურჭლებს; ისინი დაახლოებით ერთ ქრონოლოგიურ ჩარჩოვშიც  
ექცევა. ფიჩორის მე-8 ფენიდან აღებულმა სინჯებმა C<sup>14</sup> აჩვენეს TB 46A  
2295 ± 60 ძვ. წ.

თუ კოლხეთის ენეოლითურ ძეგლებზე ლითონი თითქმის არ გვხვდება,  
ადრეპრინჯაოს ხანაში მეტალურგიის უეცარი აღმავლობა შეინიშნება. განსა-  
კუთრებით კარგადაა წარმოდგენილი ლიჯონის ნივთები საშუალო ზომის  
დოლმენებში. ამათგან ყურადღებას იქცევს ვიწროტანიანი ყუადაქანებული  
ცულები საჩხერული ტიპისა. ერთის სატარე კონცენტრული ამოღარული სა-  
ხით არის შემკული. აღსანიშნავია კაეები ერთჯაბა და სამკაბა, არის როგორც  
მასრავახსნილი, ასევე მასრამეკრული ცალებიც. ორ მათგანს შესანიშნავი  
წნული ორნამენტი ამკობს. ისინი, როგორც ჩანს, ცვილის მოდელის დაკარგვის  
წესით არიან დამზადებული. საქართველოში ამ ტიპის იარაღები ცნობილი არ  
არის ამ პერიოდში; ყველაზე ახლო პარალელები მათ ეძებნებათ ჩრდილოეთ



კავკასიის ძეგლებზე: აბაძეხსკაია და ნოვოსეობოდნიას დოლმენების მასალებში [41]. დოლმენებში აღმოჩენილი ბრტყელი, ფოთლისებური ფორმის სატევრისპირები გამოქედვის წესით უნდა იყოს დამზადებული, ზოგ მათგანს პირზე ფართო ღარი გაუყვება. აღრეულ ფენებს მიეკუთვნება ოთხწახნაგა სადგისი, რომელიც თავისი ფორმით უფრო განვითარებულია, ვიდრე ჩვენში ცნობილი ოთხწახნაგა სადგისები. სამკაულებიდან აღსანიშნავია ერთნახევარი ზვიები და სხვ.

დოლმენების ლითონის ნივთებში დარიშხანის საკმაოდ დიდი რაოდენობა აღინიშნება (3—5%) და განსხვავდება საჩხერისა და თრიალეთის მასალებისაგან. შესაძლოა კოლხეთში იყო შედარებით უმნიშვნელო მასშტაბის სპილენძის საბადო, რომელსაც იმ დროს ამუშავებდნენ [31]. დოლმენების ლითონის ნივთების მეტალოგრაფიულმა შესწავლამ გარკვევა, რომ ისინი დამზადების ტექნიკის საკმაოდ მაღალ საფეხურს მიეკუთვნებიან [43]. ლითონის იარაღები და მათ წარმოებასთან დაკავშირებული ნივთები აღმოჩენილია თითქმის ყველა ადრებრინჯაოს ხანის ძეგლზე. ვორონცოვას გამოქვაბულებში ნანახია ორმხრივალესილი პირმომრგვალებული დანისპირი, დიხა-გუძუბას ქვედა ფენაში — თიხის ყალიბი ნამზადისათვის. ყოფილა ორმაგზომორფულთაფიანი ქინძისთავი, რომელიც დაკარგულია. ისპანში ნანახი იყო ყუამილიანი ცულის ჩამოსასხმელი ყალიბი და ხის მოდელი ამავე ტიპის ცულისა.

ფიჩორის ნასახლარის მე-7-8 ფენამ ძალზე საინტერესო მასალები მოგვცა ცენტრალური კოლხეთის მეტალურგიისათვის. აღმოჩენილ იქნა ათობით ყუამილიანი ცულის ყალიბი, რომელშიც ჩამოსასხმელი ცულის ერთადერთი ანალოგია განთიადის შემთხვევით ნაპოვნი ცულია. აქვეა სამკუთხამოყვანილობის ყუაგახვრეტილი თოხის ჩამოსასხმელი ყალიბები და თვით სპილენძის თოხიც. ლითონის წარმოებასთან დაკავშირებული დანარჩენი ნივთები წარმოდგენილია საქშენი მილის ნაწილებით, ტიგელებითა და ციცხვებით, ზოგს ლითონის ნაწი აქვს შერჩენილი და სხვ. [44]. ყველა ეს ნივთი მაღალგანვითარებულ მეტალურგიაზე მიგვიითებს.

კოლხეთის ადრებრინჯაოს ხანის ძეგლების ქრონოლოგიური განსაზღვრისათვის რამდენიმე ნახშირბადის თარიღი გვაქვს. ფიჩორის სულ ქვედა მე-8 ფენიდან TB 460 ძვ. წ.  $2296 \pm 60$ , ისპანის ნასახლარის ყველაზე ძირა ფენიდან TB 82 2955  $\pm 50$  ძვ. წ. TB 233 2500  $\pm 50$  ძვ. წ. და TB 2332 2060  $\pm 50$  ძვ. წ. (ზედა პორიზონტიდან).

ადრებრინჯაოს ხანა მწარმოებლური მეურნეობის შემდგომი განვითარებითა და აღმავლობით ხასიათდება. დასავლეთ საქართველოში მიწათმოქმედების დამადასტურებელი მასალები ჯერ კიდევ ნეოლითის ხანიდან გვხვდება. ბუნებრივია, რომ მის საფუძველზე აღმოცენებული ადრელითონების კულტუ-

რა მიწათმოქმედებისა და მესაქონლეობის შემდგომ აღმაელობას ასახავს ეკონომიური პირობების გაუმჯობესება იწვევდა მოსახლეობის ზრდას და ეს კი თავის მხრივ აპირობებდა ახალი ფართობების ათვისების საჭიროებას. ამიტომ, რომ ენეოლითისა და ადრებრინჯაოს ნასახლარები დასავლეთ ამიერკავკასიაში თითქმის ყველა გეოგრაფიულ გარემოში გვხვდება: მთასა და მთისწინა ზოლში, მდინარეთა ხეობებსა და კონცხებზე, ზოგის სანაპირო ზოლში. ნასახლარები განლაგებულია როგორც ბუნებრივი გორების თხემსა და ფერდობებზე, ასევე ხელოვნურად მოზენიულ გორაკებზე, კარსტულ მღვიმეებში და ზღვისპირა ტერასებზე. მღვიმეებში ხანგრძლივი ცხოვრების კვალს თხატკეპნილი იატაკების რამდენიმე დონე მოწმობს. ზოგ შემთხვევაში, ამ პერიოდის ფენა გარეთა ფართობზეც გამოდის, სადაც დამატებით გაკეთებული მოწნული, თიხით შეღესილი მინაშენებიც გვხვდება (საგვარჯილე, დარკვეთი). ბუნებრივ გორებზე და ფერდობებზე ქვის საძირკველზე ნაშთები, სარ-ლასტზე თიხით შეღესილი მრგვალი და ოთხკუთხა ნაგებობები უშენებიათ, წითლად გამომწვარი თხატკეპნილი იატაკებითა და შიგ ჩალესილი კერებით (არგვეთი). ცენტრალური კოლხეთის ზღვისპირა ზოლში ხიმინჯებზე აღმართული ხის ბაქნები დასტურდება, ზედ თიხით მოზენიული მოედნებით, რომლებზედაც წნულ-კარკასიანი თიხით შეღესილი სათავსოები იდგა.

ზღვისპირა ტერასებზე საცხოვრებლები მიწურებითა და ნახევარმიწურებითაა წარმოდგენილი. საცხოვრებელთა იატაკებზე და კერების გარშემო თავმოყრილია, ჩვეულებრივ, მასალების უმეტესობა: ქურჭლების ფრაგმენტები, ქვისა და კაჟის იარაღები, რქისა და ძვლის ნაკეთობანი, ქვისა და ლითონის ადგილობრივი წარმოების დამადასტურებელი ნივთები, ცხოველთა ძვლები და მარცვლეულის ნაშთები.

თითქმის ყველა ნასახლარზე გვხვდება მიწის დასამუშავებელი იარაღები, რომელთა სიმრავლე და დიფერენცირება უკვე კარგად ჩამოყალიბებულ და საკმაოდ წინ წასულ მიწათმოქმედებაზე მეტყველებს.

მიწის დამუშავება ხდებოდა ქვის, რქისა და ხის იარაღით. „პიკის“ ტიპის და რქის წერაქვისნაირი იარაღით, ჰორიზონტალური ან ვერტიკალური დასაგები ტარით ნიადაგის გაწერა-გაკვალვა ხდებოდა, ამავე მიზნით იხმარებოდა, ალბათ, ირმის რქის ძირისაგან ნაკეთები წვერწამახული მიწის სახენელები, ფიჩორის ნასახლარის მე-8 ფენაში აღმოჩენილი ხის სახნისი უეჭველს ხლის ადრებრინჯაოს ხანაში უკვე გუთნური მიწათმოქმედების არსებობას, რომელშიაც გამწვევი ძალა იხმარებოდა. სახნისი დამზადებულია ხის განსაკუთრებული მაგარი ჯიშისაგან და მთლიანი მუხლიანი ხისგანაა გამოთლილი (სიმაღლე 60 სმ). სახნისს ზემოდან უღლისნაირი სწორი ხის ნაჭერი ემაგრება, რომელიც თავის მხრიდან ორ ადგილასაა გამოხვეტილი, როგორც ჩანს, კიდევ რაღაცაზე დასამაგრებლად. სამუშაო ნაწილი წამახვილებულია და ხმარებისაგან გაპრიალებული. ფიჩორის ნასახლარზე აღმოჩენილი ხის სახენელის მნიშვნე-

ლობა იმაში მდგომარეობს, რომ მოგვეცა პირდაპირი საბუთი გუთნური მიწათ-  
მოქმედებისა, რაც დღემდე აღრელითონის ეპოქისათვის არ გვექონდა.

მოსავალს კაუის ცალკეურად და ორგევერდდაკბილული ნამგლებით იღებდნენ.  
კაუის ნამგლისპირები ჩვენთან აღრეული ეპოქიდან ჩნდება და გვიანობამდე  
ინარჩუნებს თავის მნიშვნელობას.

დასავლეთ საქართველოში ტყიანი ლანდშაფტის პირობებში, როგორც ფიჭ-  
რობენ, მიწათმოქმედება საახოვე უნდა ყოფილიყო. ტყისა და ბუჩქნარის გა-  
კაფვასა და გაწმენდასთან უნდა იყოს დაკავშირებული ქვის სხვადასხვა ფორ-  
მის ცულები, რქის თოხები, „სოხუმისა“ და „სოჭი-აღლერის“ ტიპის ქვის თო-  
ხები და სხვ. მიწათმოქმედებასთან არის დაკავშირებული ქვის ხელსაფქვაე-  
ბიც, რომლებიც ათეულობითაა ნაპოვნი ყველა ნასახლარზე. დასავლეთ ამიერ-  
კავკასიაში მიწათმოქმედება ურწყავი უნდა ყოფილიყო, რადგან ნიადაგის სი-  
ნოტივე და კლიმატი თავიდანვე გამოირიცხავდა მორწყვის აუცილებლობას. სა-  
დრენაჟო თხრილები, რომელიც ცენტრალური კოლხეთის დაბლობზეა დაფიქ-  
სირებული, პირიქით, ნიადაგის ზედმეტი წყლისაგან განთავისუფლების მიზანს  
ემსახურებოდა.

დასავლეთ საქართველოს წესტიანი ნიადაგები მარცვლეულის ნაშთების  
კარგი შენახვის შესაძლებლობას არ იძლევა. მაგრამ რიგ ნასახლარებზე მაინც  
იყო შემორჩენილი მცენარეული ნარჩენები. არგვეთის ნასახლარის ქვედა ჰო-  
რიზონტის კერიდან ამოღებულმა მიწამ ასეთი სუხრათი მოგვეცა: კულტურუ-  
ლი მარცვლეულებიდან წარმოდგენილია — რბილი ხორბალი, ორმარცვალა  
ხორბალი და კილიანი ქერი, სარეველებიდან — შვრია და ღვარძლი. დიხა-გუ-  
შუბას მეორე ფენიდან ცნობილია ჩვეულებრივი პროსოსი, მჭადის, ფეტვის,  
მაგარას და ორი ჯიშის ხორბლის მარცვლები, რომელთაგან ერთი რბილი ჯი-  
შის ხორბალს განეკუთვნება, მეორე კი მახას. ამავე ფენიდანაა წაბლის, რკოსა  
და ჭადრის თხილის ნაშთები.

ფიჩორის ნასახლარის მე-8 ფენის თხის მოლესილ იატაკზე აღმოჩენილ  
იქნა დიდი რაოდენობით მარცვლეულის ნაშთები რამის რქის სახევენლთან და  
ცულის ყალიბებთან ერთად. მარცვლეულში ძირითადად გამოიყოფა რბილა  
ხორბალი და კილიანი ქერი. აქვე იყო წაბლის, რკოს, ველური თხილის და სხვა  
შემგროვებლური პროდუქციის ნარჩენებიც.

ენეოლითისა და ადრებრინჯაოს ხანაში მიწათმოქმედებასთან ერთად გარ-  
კვეულ განვითარებას აღწევს მესაქონლეობაც. შინაური ცხოველის ძვლები  
აღმოჩენილ იქნა სამელე-კლდის, დარკვეთის, საგვარჯილეს, დიხა-გუშუბას, ფი-  
ჩორის, დაბლაგომისა და არგვეთის ნასახლარებზე. საგვარჯილეში აღმოჩენი-  
ლია 25 სახის ცხოველთა ნაშთები, ამათგან მთელი მასალის 56% გარეული  
ფაუნის ნაშთებია, 34% კი შინაურისა, აქვეა ფრინველთა ძვლებიც. შინაურა  
ცხოველებიდან ყველაზე მეტია ხარის ძვლები (27%), შემდეგ კი ღორის (7%).  
გარეული ცხოველებიდან აღსანიშნავია: ღორი, ირემი, ჯიხვი, შველი. სამელე-  
კლდის ზედა ჰორიზონტში შინაური ცხოველებიდან ღორის ძვლები ჭარბობა.

შემდეგ მოდის მსხვილფეხა ჩქოსანი საქონელი, ბოლოს კი წვრილფეხა ჩქოსანი. დარკვეთის ეხის ზედა ჰორიზონტშიც ანალოგიური სურათია. მღვიმეებში ჭერ კიდევ დიდი ადგილი ეთმობა მეურნეობაში მონადირეობას.

შინაურ ცხოველთა ძვლები დიდი რაოდენობით აღმოჩნდა ოჩამჩირის ნასახლარზე, მათ შორის სამი ფალანგა ტანმოპირილი ძროხისა; ხარის, ღორისა და წვრილფეხა ჩქოსანთა ძვლები უფრო ნაკლები რაოდენობითაა [45]. დაბლაგომის ქვედა ფენიდან ცნობილია პატარა ზომის ძროხის, წვრილფეხა ჩქოსანებისა და ღორის ძვლები. დიხა-გუძუბადან ხარის, ღორის და წვრილფეხა ჩქოსანთა ძვლებია [46].

ხარისა და ძროხის ძვლები დიდი რაოდენობით აღმოჩნდა არგვეთის ნასახლარზე.

როგორც ირკვევა, ადრებრინჯაოს ხანაში, დასავლეთ საქართველოში მესაქონლეობა უკვე კარგად განვითარებული და საკმაოდ დაწინაურებული ყოფილა; უპირატესობა მსხვილფეხა ჩქოსან საქონელს ენიჭებოდა. შემდეგი ადგილი ღორის მოშენება-მოვლას ეჭირა, ხოლო წვრილფეხა ჩქოსანი საქონელი შედარებით ნაკლებად იყო წარმოდგენილი.

მეურნეობაში ჭერ კიდევ გარკვეულ როლს ასრულებდა მონადირეობაც. ამას ამტკიცებს გარეულ ცხოველთა და ფრინველთა მრავალსახეობა, რომელთა ნაშთებიც უპირატესად მღვიმეებში გვხვდება. ამასვე მიუთითებს, ნაწილობრივ, ისრისა და შუბისპირების მრავალფეროვნება და ღიფერენციკრებაც.

ქვის სათლელები, კაყის საფხეკ-სახოკები, ძელის ნემსები და საღვისები ტყავის დასამუშავებლად იხმარებოდა.

ზღვის სანაპირო ზოლში და მდინარეთა ხეობებში ენეოლითშიც და მომდევნო ადრებრინჯაოს ხანაშიც ვარკვეული ადგილი ეკავა მეთევზეობას. რიყის ქვის გვერდებამოღარული და ზრგვალი ბადის საწაფები, ძელის და ლითონის ანკესები სწორედ მეთევზეობის უტყუარი საბუთებია.

ქსოვაზე უნდა მიგვანიშნებდეს თიხის კონუსური და ზიკონუსური კვირისტავების დიდი რაოდენობა და ჭურჭლის ძირებზე დარჩენილი ქსოვილის ანაბეჭდები მიტკალისებური, ჰილოფისა და სელის ქსოვისა.

მაღალ საფეხურზეა ასული მეთუნეობა. ამ პერიოდის ძეგლებზე ყველაზე ჰარბად კერამიკული მასალაა წარმოდგენილი. იგი ჭერ კიდევ ხელით ნაძერწია, მაგრამ კარგად გამოიწვარი, ლამაზი ფორმებითა და მრავალფეროვნებით ხასიათდება. არის როგორც ზედაპირმოპირიალებული, რახვეწილი სუფარის ჭურჭელი, ასევე ყოველდღიური და სამზარეულო ნაწარმი. ორივე ტიპის ნაქეთობები უხვადაა შექმული სხვადასხვა ორნამენტული საშუალებებით.

მაგრამ ადრებრინჯაოს ხანის კულტურის მკვეთრი დაწინაურების ძირითადი მიზეზი მაინც მეტალურგიის განვითარება უნდა ყოფილიყო. თითო-ოროლა ლითონის ნივთებით წარმოდგენილ ენეოლითურ ხანასთან შედარებით, ადრებრინჯაოში მეტალურგიის უეცარი აღმავლობა ხდება.

ლითონის იარაღ-სამკაულის მოზღვაება აღინიშნება როგორც იმერეთის, ასევე ცენტრალური კოლხეთისა და აფხაზეთის ტერიტორიაზე. ეს ვითარება გარეგანი გავლენების შთაბეჭდილებას შექმნიდა, თვით დასავლეთ საქართველოს ტერიტორიაზეც რომ არ იყოს წარმოდგენილი წარმოება-დამზადებასთან დაკავშირებული მასალები: ტიგლები, ციცხვები, ნამზადებისა და იარაღების ათობით ყალობები, საქშენი მილები, წილები და სხვ. ყუამილიანი, ყუადაქანებული ცულები, სატევრები, ხიშტისებური იარაღი, ოთხწახანაგა ზადგისება, სხვადასხვაგვარი ქინძისთავები, საკიდები, კავები, და სხვ. აღმოსავლეთ საქართველოში გავრცელებული ტიპის იარაღს გვაგონებენ და გარკვეულად უკავშირდებიან წინა და მცირეაზიურ სამყაროს სამხრეთით და კავკასიის ჩრდილოეთით.

ლითონის ნივთების დამზადება ჩამოსხმით, გამოჭედვითა და მოდელის დაკარგვის წესით — მეტალურგიული წარმოების განვითარების მაღალ დონეზე მიგვიტოვებს. ამასვე მეტყველებს სპილენძის ნივთებში 2—7% დარიშხანის და ზოგჯერ ანთიმონის მინაერთებიც.

მდინარე ყვირილას ზემო წელი თავიდანვე ცნობილი იყო როგორც მეტალურგიის განვითარების მძლავრი და თვითმყოფადი კერა. როგორც ჩანს, მცირე მასშტაბის სპილენძის საბადო აფხაზეთში იყო, რამაც გარკვეულ პერიოდში ადგილობრივი მეტალურგიის განვითარებაში საკმაო როლი ითამაშა.

საჩხერის ყორღანული სამაროვნის, დოღმენებისა და გუმისთის სამარხებში, ავებულებამ და დამარხვის წესში გვიჩვენა, რომ ისინი გვაროვნული საზოგადოების კუთვნილებაა. დასავლეთ საქართველოს ამ პერიოდის ძეგლებში მკვეთრი ქონებრივი დიფერენციაცია და ცალკეულ პიროვნებათა სოციალური დაწინაურების ფაქტები ჭერჭერობით უცნობია; თუმცა იგივე დოღმენები და ყორღანული სამაროვნები ცალკეული გვარების გარკვეულ დაწინაურებაზე მიიწევიან.

## ლიტერატურა

1. მ. ბარამიძე, თ. ჩიგოშვილი, ლ. ჯიბლაძე, გ. ფხაკაძე და სხვ., აფხაზეთის არქეოლოგიური ექსპედიციის 1986 წ. გათხრების ანგარიში.
2. გ. გრიგოლია, გ. ფხაკაძე, მ. ბარამიძე და სხვ., დასავლეთ საქართველოს საძიებო არქეოლოგიური ექსპედიციის 1956 წ. შედეგები. „მასალები საქართველოს და კავკასიის არქეოლოგიისათვის“, ტ. V, თბ., 1969.
3. ე. გოგაძე, თრიალეთური კულტურის პერიოდიზაცია და გენეზისი, თბ., 1972.
4. დ. თუშაბრამიშვილი, ყვირილისა და ცუცხვათის არქეოლოგიური ექსპედიციის ანგარიში, საქ. სახ. მუზეუმის ანგარიშები, თბ., 1974.
5. ი. ინაიშვილი, სამხრეთ-დასავლეთ საქართველოს არქეოლოგიური ექსპედიციის 1974 წ. შედეგები. სამხრეთ-დასავლეთ საქართველოს ძეგლები, თბ., 1974.

6. კ. ლაძე (ბერძენიშვილი), მრავალფენიანი არქეოლოგიური ძეგლი „საგვარჯილე“, საქ. აკადემიის მოამბე IV, 1959; ნ. ბერძენიშვილი, გ. ფხაკაძე, გამოქვებული საგვარჯილე (ენეოლით-ადრებრინჯაოს ფენა), თბ., 1976.
7. ა. კახიძე, კოლონატურის სამარხი, ვახ. „საბჭოთა აქარა“ № 269.
8. ლ. ნებიერიძე, დარკვეთის მრავალფენიანი ეხი, თბ., 1978; მისივე, დასავლეთ ამიერკავკასიის ადრესამიწათმოქმედო კულტურის ადრეული საფეხურები, თბ., 1986.
9. მ. ნიორაძე, სამერცხლე-კლდის მღვიმე. ყურნალი „მაინე“, თბ., 1971.
10. გ. ფხაკაძე, დასავლეთ საქართველოს ადრებრინჯაოს ხანისა და მიოკენის კულტურის ურთიერთობის საკითხები, საქართველოს არქეოლოგიის საკითხები, III, თბ., 1985.
11. გ. ფხაკაძე, დასავლეთ საქართველოს ადრებრინჯაოს ხანისა და მტკვარ-არაქსის კულტურების ზოგიერთი შეხვედრა დასავლეთ საქართველოს ტერიტორიაზე. საქართველოს არქეოლოგიის საკითხები, I, თბ., 1978.
12. არგვეთის ნასახლარს მიაკვლია და გათხრები 1963—64 წწ. დაიწყო რ. აბრამიშვილმა, 1981—85 წწ. სამუშაოები განაგრძო ცენტრის არქეოლოგიურმა ექსპედიციამ გ. ფხაკაძის ხელმძღვანელობით.
13. გ. ჯაფახიშვილი, დასავლეთ ამიერკავკასიის ადრესამიწათმოქმედო კულტურის ისტორიისათვის, საკანდიდატო დისერტაცია და ავტორეფერატი, თბ., 1972.
14. თ. ჯაფარიძე, ქართველი ტომების ისტორიისათვის ლითონის წარმოების ადრეულ საფეხურზე, თბ., 1961.
15. თ. ჯაფარიძე, ქართველ ტომთა ეთნიკური ისტორიის საკითხისათვის, თბ., 1976.
16. ლ. დლონტი, ა. ჯაფახიშვილი, გ. ჯაფახიშვილი, დ. თუშაბრაძეშვილი, ურბნისისა და ყვირილას 1964 წ. არქ. ექსპედიციის შედეგები. მუზეუმის შრომები XXV, თბ., 1986.
17. М. В. Андреева, К вопросу о новых связях Майкопской культуры, Советская археология № 1, М., 1977 г.
18. М. В. Барамидзе, Т. Е., Чигოшвили, Л. Г. Джибладзе, Г. Г. Пхაკадзе и др., арх. работы в Абхазии, ПАИ, 1986 г.
19. В. В. Бжания, Памятники Очамчирской культуры в горах Абхазии.
20. А. И. Джавахишвили, Строительное дело и архитектура Южного Кавказа V—III тысяч до н. э., Тб., 1973 г.
21. А. А. Иессен, Кавказ и древний Восток в IV—III тысяч до н. э., КСИА, 93, М., 1963 г.
22. Б. А. Куфтин, Материалы к археологии Колхиды II, Тб., 1950 г.
23. Б. А. Куфтин, Археологическая маршрутная экспедиция 1845 г. в Юго-Осетию и Имеретию, Тб., 1949 г.
24. Г. Л. Кавтарадзе, К хронологии эпохи энеолита и бронзы Грузии. Тб., 1983 г.
25. М. В. Мунчаев, Кавказ на заре бронзового века. М., 1975 г.
26. Н. Я. Мерперт, Циркумпонтийская зона в раннем бронзовом веке: вопросы культурных контактов. Кавказ в системе палеометаллических культур Евразии. Тб., 1987 г.
27. Г. Г. Пхაკадзе, Археологические работы в Сачхере (1981—83). Археологические открытия, М., 1983 г.
28. Г. Г. Пхაკадзе, Отчет Сачхерской археологической экспедиции, ПАИ, 1984 г., Тб., 1987 г.

29. Л. Н. Соловьев, Энеолитическое селище у Очамчирского порта в Абхазия, Тр. Абх. НИИЯИ, вып. 15, Сухуми, 1939.
30. Л. Н. Соловьев, Новый памятник культурных связей Кавказского Причерноморья в эпоху энеолита и бронзы — стоянка Воронцовской пещеры, Труды Абх. ИЯЛИ, т. 29. Сухуми, 1958 г.
31. Ф. Тавадзе, Т. Сакварелидзе, Бронзы древней Грузии. Тб., 1958 г.
32. А. А. Формозов, Каменный век и энеолит Прикубанья, М., 1965 г.
33. И. И. Цвингария, Поселение Гуандра. Тб., 1978 г.

### თ ა ვ ი III

## ენეოლითისა და ადრებრინჯაოს ხანის ძეგლები დასავლეთ საქართველოში

### სამელე-კლდე (ტაბ. CLI)

მდებარეობს ჭიათურის რაიონში მდ. ჯრუჭულას მარჯვენა ნაპირზე, მისი ღონიდან 70 მ სიმაღლეზე. აღმოსავლეთით აქვს ნათელი და მშრალი შესასვლელი, სიგრძე დაახლ. 30 მ, სიგანე 25 მ, სიმაღლე 11 მ. კარსტული წარმოშობისაა.

სისტემატური შესწავლა მიმდინარეობდა 1964—67 წწ. საქართველოს სახელმწიფო მუზეუმის არქეოლოგიური ექსპედიციის მიერ (ხელმძღვანელი ისტ. მეცნ. კანდიდატი დ. თუშაბრამიშვილი).

გათხრების შედეგად დაფიქსირდა სამი ჰორიზონტი, საერთო სიმაღლით 3,5 მ. სამივე ერთ კულტურულ ფენას ეკუთვნის. თავიდან უნდა აღინიშნოს, რომ სამელე-კლდეში ფენების დიდი ნაწილი დარღვეულია, მხოლოდ მცირე ფართობზეა შეჩვენებული უძრავ მდგომარეობაში.

I ჰორიზონტი (ზედა) იწყება ნულოვანი ხაზიდან და გრძელდება 2,25 მ. იგი ღორღნარევი ჰუმუსოვანია. ეს ფენა დევს ბუნარევი თიხის მკვრივ, გაღალესილ იატაკზე, რომლის სისქეა 7—8 სმ. ქვის ინვენტარი მრავალრიცხოვანი და მრავალფეროვანია, წარმოდგენილია კაყის პრიზმული და კონუსური ნუკლეუსებით, დანისებური ლამელებით, ანატკეც-ანამტკრევებით, ორმხრივდამუშავებული ფოთლისებური ისრისა და შუბისპირებით, კიდურა საფხეკებით; ქვის ორმხრივ და ცალმხრივლესილი სატეხებითა და სათლელებით, ხელსაფქვავების ფრაგმენტებით. ძვლის იარაღები წარმოდგენილია ლულოვან ძვალებზე ნამზადი სადგისებითა და მახათებით.

კერამიკა ორი ტიპისაა: ჭუხუში, მსხვილმარცვლოვანი—ქილისა და ქოთნის ფორმის და უფრო თხელკეციანი, ნაპრილები ფორმების მეტი ნაირგვარობით. აქვეა მტკვარ-არაქსის კულტურისათვის დამახასიათებელი კერამიკის ფრაგმენტები და მიიკოპის ტიპის ნაწარმი.

ბევრია თიხის ორნამენტირებული კვირისტაგები, აქვე აღმოჩნდა თიხის ტიგელიც.

II ჰორიზონტი იწყება 2,33-დან და გრძელდება 3,1 მ-მდე და 10 სმ სისქის



თხატკეპნილ იატაკზე დევს. ეს პორიზონტი ნაცროვანია და გადამწვარი. ქვისა და კაჟის იარაღები იგოვია, რაც ზედა პორიზონტში: ანატკეცები, ლამელეზა, ორმხრივდამუშავებული შუბისა და ისრისპირები, ერთი ობსიდიანის ტრაპეცია და რამდენიმე ზურგდაბლაგვებული ლამელა. ძვლის მახათები, სადგისები, საპრიალბელი, რქის მიწის საჩიჩქნები. აქ მეტია კაჟის, ძვლისა და რქის მასალა.

ამ ფენაში ნაკლებია თიხის კვირისტავეები. კერამიკა ანალოგიურია ზედა პორიზონტისა, მხოლოდ მეტია ნაპრიალბები ჭურჭლის ფრაგმენტები. 2,60 მ სიღრმეზე აღმოჩნდა ტიგელი, ხოლო 2,50 მ-ზე — სპილენძის ოთხწახნაგა ისრისპირი (სიგრძე — 3 მ, სისქე — 0,2 სმ).

III პორიზონტი სტრუქტურულად არ განსხვავდება მეორისაგან, შეიცავს დიდი რაოდენობით ნაცარს და უფრო ნაკლებ მასალას. იწყება 2,90 მ-ზე. კაჟის მასალიდან აღსანიშნავია ოვალურსამუშაოპირიანი საფხეკები, სამკუთხა ფორმის საფხეკ-სახვრეტი, ზურგდაბლაგვებული ლამელეები და ანატკეცები. ზედა პორიზონტებთან შედარებით კაჟი ნაკლებია. ქვს იარაღებიდან აღსანიშნავია ორი სათლელ-სატეხი. რქისაგან უმზადებიათ მიწის საჩიჩქნი იარაღები. კერამიკა ხასიათდება დაბალქუსლიანი, ბრტყელძირიანი ქილისებური ჭურჭლებით, ქოთნისებური მაღალყელიანი ოდნავ პირგადაშლილი ფრაგმენტებით. იშვიათია პირდაპლელი ფრაგმენტები. კვირისტავი რამდენიმეა, ისიც უორნამენტო.

გ. ჯავახიშვილი, რომელმაც სპეციალურად შეისწავლა სამელეკლდის მასალები, იმ დასკვნამდე მიდის, რომ აქ წარმოდგენილია ადრესამიწათმოქმედო კულტურის ეტაპები: ნეოლითი, ენეოლითი და ადრებრინჯაოს ხანის დასაწყისი. მკვლევარი მათ ათარიღებს VI—IV ათასწლეულით.

მასალები ინახება საქართველოს სახელმწიფო მუზეუმის ფონდებში.

#### ბაზლიოგრაფია

- გ. ა. ჯავახიშვილი — დასავლეთ ამიერკავკასიის ადრესამიწათმოქმედო კულტურის ისტორიისათვის, საკანდიდატო დისერტაცია და ავტორეფერატი, 1971.

#### საგვარჯილე (ტაბ. CLII—CLIV)

საგვარჯილე მდებარეობს თერჯოლის რაიონში, სოფ. ძევერში, მდინარე ძევერულას ხეობაში. ითხრებოდა 1952 წელს ტყიბულაქესის მშენებლობისათვის გზის გაფართოების გამო. თხრილა ისტორიის ინსტიტუტის ექსპედიციან ბერძენიშვილის ხელმძღვანელობით.

საგვარჯილე წარმოადგენს კარსტულ გამოქვაბულს, რომელიც მთა აფუცხებულის სამხრეთ-აღმოსავლეთ ფერდზე მდებარეობს. გამოქვაბულში ხანგრძლივი ცხოვრების კვალი ჩანს. აქ 12 კულტურული ფენაა. ქვედა 5 ფენა

ძველი ქვის ხანას ეკუთვნის, ზედა ფენებში — სხვადასხვა პერიოდის მასალა-  
ბია არეული.

საკუთრივ ენეოლით-ადრებრინჯაოს ხანის ფენის სისქეა 3,1 მ. იგი ვრცელ-  
დება გამოქვაბულის გარეთ ფერდობზეც, სადაც აღმოჩნდა ლითონის ნივთე-  
ბი: ოთხწახნაგა სადგისი, ანკესები და ლერაკები. აქვე იქნა გათხრილი ორმო-  
სამარხი, რომელშიც მიცვალებული დასვენებული იყო მარცხენა გვერდზე, კ-  
დურებმოხრილი. ინვენტარი შეიცავდა თიხის მრგვალიძირიან და მრგვალკედ-  
ლიან ჯამს, მოწაბლოსფრო პაწია სანელსაცხებლის ფორმის ჭურჭელს, თიხის  
ბიკონუსურ კვირისტავს და ქვის ცულს.

გამოქვაბულში ენეოლით-ადრებრინჯაოს ფენა სამი ჰორიზონტითაა წარ-  
მოდგენილი.

ზედა (I) ჰორიზონტის ნაწილი გვიანი ბრინჯაოს ხანის ჩაშვებული სამარ-  
ხებითაა ალაგ-ალაგ დაზიანებული. ხელუხლებლად გადარჩენილია ჰორიზონ-  
ტის ქვედა ნაწილი, რომელიც თიხატყეპნილ იატაკზე დევს. იატაკის შემორჩე-  
ნილი სიგრძე 3 მეტრია, სიღრმე — 1,65 მ. ზედ გამართულია „საკურთხეველი“  
კერა (დ. 1 მ), რომელიც 80 სმ-ზეა ამოწეული იატაკის დონიდან. იატაკზე და  
კერის გარშემო აღმოჩნდა ირმის რქის სახენელი, რქის გახვრეტილი თოხა,  
ძვლის სახვრეტები და სადგისები. ბევრია რიყის ქვისა და ქვის სხვადასხვა  
ჯიშებისაგან დამზადებული ვახეხილ-გაპრიალებული ცულები, სატყეხები, სათ-  
ლელეები; კაყის ორმხრივდამუშავებული ისრისა და შუბისპირები: სამკუთხა-  
ყუნწიანი, ფოთლისებურყუნწიანი, ფუქიამოღარული, გვერდებამოღარული  
და ფხიანი. კაყის საფხეკეები და საჭრისები ერთეული ეგზემპლარებია. ბევრია  
მერგელისაგან და ჰერკანტინისაგან დამზადებული ვახეხილ-გაპრიალებული  
სამაჯურები — ოვალური, ოთკუთხა, სამკუთხა და მრავალგანივკვეთიანი. არის  
ზედაპირზე რელიეფურზოლებიანი სამაჯურიც. კერამიკაში, გარდა ტრადიციუ-  
ლი ქილის, დერგის, ქოთნის ფორმის ნაწარმოებისა, თავს იჩენს მტკვარარაკს-  
სა და მაიკოპური იერის ჭურჭლები.

II ჰორიზონტი 1,65 მ და 2,5 მ შორის თავსდება. იგი შეიცავს წითლად-  
გამომწვარ თიხატყეპნილ იატაკს, რომლის შემორჩენილი სიგრძე 5 მ-ია. იატა-  
კი შედგენილია კერამიკული ნატეხებით, რომლებიც ზემოდან მოლესილია თი-  
ხით. ქვის იარაღები იგივეა, რაც ზედა ჰორიზონტში. სამაჯურები, ისრისა და  
შუბისპირები ერთეული ეგზემპლარებია. არის ხელსაფქვეავები, შურდულის  
ქვეები, ყუაგახვრეტილი რქის თოხები. კერამიკაში გამოირჩევა ტაფისებური,  
ქილისებური და ქოთნისებური ჭურჭლები, რომლის ნაწილი ზედაპირმოგლუვე-  
ბულია. არის მილისებური ყელიანი ჭურჭლის ფრაგმენტები.

ქვედა III ჰორიზონტი (2,5 მ — 3,1 მ) ვაჭერებულია ნახშირითა და ნაც-  
რით, დაფიქსირებულია რამდენიმე ორმო-კერა. მრავალრიცხოვან არქეოლო-  
გიურ მასალაში წამყვანი ადგილი ქვისა და კაყის იარაღსა და წარმოების ნამ-  
თებს უჭირავთ. ქვის ინდუსტრიაში აშკარა ნეოლითური ტრადიციები იგრძნო-  
ბა: კაყისა და ზოგჯერ ობსიდიანისაგან კეთდება საფხეკეები, საჭრისები, ოვა-

ლურსამუშაოპირიანი მიკროსაფხეკები, თავირბრეტუშირებული ლამელები, გრავეტის ტიპის ზურგდაბლაგვებული ლამელები. ქვის ნახეხ-ნაპრიალები ცულები და სატეხისებური იარაღები. ბევრია ძვლის სადგისები, ირმის რქის თოხებიც. კერამიკა ერთგვაროვანია და მსხვილკეციანი, უხეში მინარევებით; პირმოყრილი ჯამები, ტაფისებური და ქილისებური კურკლები; ძირები ბრტყელია, ქუსლიანი, ზოგჯერ ზედ ფოთლის ან წნულის ანაბეკდით.

მასალები ინახება არმაზის ბაზაზე.

#### ბიბლიოგრაფია

- 1 ნ. ბერძენიშვილი, მრავალფენიანი არქეოლოგიური ძეგლი „საგვარჯილე“. საქ. მეცნ. აკად. „მოამბე“, 29. თბ., 1959.
- 2 ნ. ბერძენიშვილი, გ. ფხაკაძე, გამოქვაბული „საგვარჯილე“ (ენეოლით-ადრე-ბრინჯაოს ხანის ფენა), თბ., 1976.

#### დარკვეთი (ტაბ. CLV)

დარკვეთის ეხი მდებარეობს ჭიათურის რაიონში, მდ. ყვირილას მარცხენა ნაპირზე, კანიონისებური ხეობის კირქვის მასივში; იგი დაზიანდა ვიწროლიან-დაგიანი რკინიგზის გაყვანის დროს. სადღეისოდ ეხის შემორჩენილი სიგრძეა 15 მ, სიგანე—5 მ. აღმოჩენილია ყვირილის ხეობის არქეოლოგიური ექსპედიციის მიერ. გათხრებს აწარმოებდა ისტორიის, არქეოლოგიისა და ეთნოგრაფიის ინსტიტუტის რაზმი 1968—72 წწ. (ხელმძღვანელი ლ. ნებიერიძე).

გათხრების შედეგად დაფიქსირებული იყო 5 ფენა: ზემოდან პირველი—გვიანენეოლითი-ადრებრინჯაო, II—III—გვიანენეოლითი. ეს ფენა თირატეპნილი იატაკით თავდებოდა. ამათ ქვეშ აღმოჩნდა კიდევ IV ფენა — ადრენეოლითი და სულ ქვემოთ — გვიანი ნეოლითი.

ზედა (I) ფენა — ნაცარ-ლორღნარევი (სისქე 9—14 სმ) — შერჩენილია ცენტრალურ ნაწილში, დაზიანებულია და მცირე მასალას შეიცავს. კაყი ძალზე ცოტაა, ანამტვრევ-ანატეკეებია და წარმოების ნაშთი. სულ სამი იარაღი: საფხეკი, ტირიფის ფოთლის ფორმის შუბისპირი და ორმხრივდამუშავებული შუბისპირის ფრაგმენტი; რიყის ქვის იარაღები არ არის; ოვალური ქვებია დარტყმის კვალით. არის ოთხკუთხა განივკვეთიანი ფიქალის სამაჯური.

კერამიკა ფრაგმენტულია, მოვარდისფრო-მოყვითალო, ზედ „თევზიფხური“ ორნამენტით, ხელით ნაბერწია, ამ ფენაში ჩამევებულია მტკვარ-არაქსის კულტურის სამარხები.

II და III ფენები ძირითადად ერთგვაროვანია, მხოლოდ მეორე ნაკლებ მასალას შეიცავს მესამესთან შედარებით. ქვის ნივთებდან აღსანიშნავია ცულები და სათლელ-სატეხები (3 ც.), ფიქალის გახეხილ-გაპრიალებული სამაჯურები სამკუთხა და ოთხკუთხა განივკვეთისა; ბევრია კაყის ორმხრივდამუშა-

ვებული შუბისპირი: ყუნწიანი, ქუსლამოდარული და გვერდამოდარული. არის ოდნავ დაკბილული ნამგლის ჩასართები, კაჟის ტრაპეციები (4 ც.).

კერამიკა ფრაგმენტულია — ტაფის, დერგის, ქილისა და ქოთნის ფორმის. ჭურჭლებია, ზოგჯერ პირდაპედული (3 ც.), გამქოლი ნახვრეტით, ჰექეპეზიანი (3), კოპებიანი (3). არის თხელკეციანი წითელპირილა ფრაგმენტები მაიკოპის იერისა.

მასალა ინახება არქეოლოგიურ კვლევის ცენტრში.

#### ბიბლიოგრაფია

1. ლ. ნე ბ ი ე რ ი ძ ე — ღარკვეთის მრავალფენიანი ეხი, თბ., 1978.

#### ძუძუანა (ტაბ. CLVI)

ძუძუანას მღვიმე მიეკვლეულია 1966 წელს აკად. ს. ჯანაშიას სახელობის სახელმწიფო მუზეუმის ქვის ხანის განყოფილების ექსპედიციის მიერ. მღვიმე-რეობს ჭიათურის რაიონში, სოფ. მღვიმევის ტერიტორიაზე, ნიკრისის ლელის მარჯვენა ნაპირზე, 10—12 მ სიმაღლეზე. იგი კარსტული წარმოშობისაა, ძალზე მწრალია, პირით აღმოსავლეთისკენ. 1968 წელს იწყება სისტემატური გათხრები. მღვიმეში ორი კულტურული ფენა დადასტურდა: ზედა ენეოლით-ადრებრინჯაოს ხანას განეკუთვნება, ქვედა — ზედა პალეოლითს. რადგან მათ შორის სტერილური შრე არ არსებობს, არის შემთხვევები ზედაფენის მასალების ქვევით მოხვედრისა და პირიქით. მასალა ინტენსიურად წარმოდგენილია მღვიმის წინა ფართობზე; სიღრმეში ფენები გადაარეცხილია ალბათ აქ გამდინარე ნაკადულის გამო. მღვიმის იატაკი შესასვლელისაკენაა დახრილი. კერამიკული მასალა ფრაგმენტულადაა წარმოდგენილი, მონაცრისფრო ან მონაცრისფრო-ვარდისფერი. არის როგორც მსხვილმარცვლოვანი უხეში ჭურჭ-ლები — ტაფისებური ფორმისა, ასევე შედარებით გლუვზედაპირიანი, ზოგჯერ ანგობიანი ქოთნისა და ქილის ფორმის ნატეხებიც. არის რამდენიმე ფრაგმენ-ტი ტლანქი ტანდასვრეტელი ჭურჭლებისა. წითელპირილა ნაკეთობებიდან აღსანიშნავია გრძელყელიანი კოლბისებრი ჭურჭლის აღმოჩენის ფაქტი. თიხის საგნებიდან აღსანიშნავია კვირისტავეები და ცხვრის ფიგურის ფრაგმენტა უკანა ფეხებით და კუდის ძირით.

ქვის ინდუსტრია წარმოდგენილია რიყის ქვისა და კაჟის იარაღით; 3690 კაჟიდან 236 იარაღია. რიყის ქვის ნაწარმი—153, აქედან 36 იარაღია. აქვეა კაჟის ნუკლეუსები (სოლისებური, პრიზმული, ამორფული).

ლამელებია ორფერდა და სამფერდა; მიკროლამელები — ზურგდაბლაგვე-ბული და გრავეტის ტიპის.

საფხეკები დამზადებულია უმეტესად ანატეკეებზე, ლამელაზე ნაკეთები ცოტაა.

საპროსები ანატკეცებისაა, სასაპროსე ჩამონატეხი არის სწორი, ირიბი და ზიწვიანიც; საბოკებიც ანატკეცზეა დამზადებული. კომპინირებული იარაღი სულ 6 ცალია.

ისრისპირები (12 ც.) სამი ტიპისაა: ყუნწიანი, სწორფუძიანი და ქუსლამოღარული.

რიყის ქვის ცულები; სათლელისებური იარაღები ცალპირალესილი, წაზნაგოვანი ზურგით (ტრაპეციის განივკვეთით); სატეხისებური—ცალ მზარეს ბრტყელი, მეორე წახნაგოვანი, ცალპირალესილი, ყუაზე დარტყმის კვალით; შურდულები. ხელსაფქვავის ქვების ფრაგმენტები — ბრტყელი, თავბაწეული; ფიქალი ქვის სამაჭურები წახნაგოვანი განივკვეთით.

მასალა ინახება ს. ჯანაშიას სახ. საქართველოს სახელმწიფო მუზეუმის ფონდებში.

#### ბიბლიოგრაფია

1 დ. თუ შაბრაშიშვილი, ყვირილის ხეობის არქეოლოგიური ექსპედიციის ანგარიშები, 1966—68, 1970—71, 1972—73, 1974—75. მუზეუმის არქეოლოგიური ექსპედიციებზე, II, III, IV, V, VI, თბ., 1971—78.

#### თეთრი მღვიმე (ტაბ. CLVII)

თეთრი მღვიმე მდებარეობს სოფ. ზომულაში, წყალტუბოს რაიონში, კურორტის ცენტრიდან 2 კმ, ზღვის დონიდან 100 მ სიმაღლეზე. გათხრებს აწარმოებს არქეოლოგიული კვლევის ცენტრის ექსპედიცია 1974 წლიდან (ხელმძღვ. ა. კალანდაძე, შემდეგ — კ. კალანდაძე). სადღეისოდ დახურული სველი გამოქვაბულია, ადრე საცხოვრებლად ვარგისი ყოფილა. მღვიმის ფართობია 200 კვმ. გათხრებით დადგინდა ორი კულტურული ფენა: ზედა — ენეოლითური, ქვედა — ზედა პალეოლითური. ენეოლითური ფენა ზედა პალეოლითისაგან გამოყოფილია 1,5 მ სისქის კალციტის სტერილური ფენით. ზემოდანაც 5—15 სმ სისქის კალციტის ქერქითაა დაფარული, რაც უზრუნველყოფს მასალების კარგ მდგომარეობას. მღვიმე სამი დარბაზისაგან შედგება, რომლებსაც გამოთხრებებმა უწოდეს: საცხოვრებელი (1), სარიტუალო (2) და სამომსახურეო (3). გათხრები უმეტესად პირველ და მეორე დარბაზებში წარმოებს, ფიქსირებულია წითლად გამომწვარი იატაკების ფრაგმენტები, მრგვალი თიხის კერები (დ. 30 სმ). ბევრია ბათქაშები ძელებისა და წნელების ანაბეჭდით; ცულები, სატეხ-სათლელები, სახეხები; ხელსაფქვავები ქვისა; კაყის საფხეკები, საპროსები, დანისებური ლამელები, ნუკლეუსები და ანამტკრევე-ანატკეცები. აღმოჩენილია ერთი სეგმენტი, ორმხრივდამუშავებული ისრისა და შუბისპირები. ორი ისრისპირი მიკროლითურია. რქის იარაღი 10 ცალია; ძვლი-

სა მახათები, სადგისები და ერთი-სატევრისპირა 25 სმ სიგრძისა. ამვე ფენაში ნანახია ლითონის ისრისპირი მოგრძო, ტირიფის ფოთლის ფორმისა.

კერამიკა ორი ტიპითაა წარმოდგენილი: 1. სქელკეციანი უხეშმინარევებ-ანი, მოგლუვებული ზედაპირით და 2. კარგად განლექილი თიხისაგან დამზადებული, ნაპრიალები ზედაპირით. უხვადაა წარმოდგენილი ფაუნისტური მასალები როგორც შინაური, ასევე გარეული ცხოველებისა.

მასალები ინახება ექსპედიციის ბაზაზე წყალტუბოში.

#### ბიბლიოგრაფია

I. К. Каландадзе и др., Итоги работы Цхалтубской экспедиции, ПАИ. Тб., 1974—81.

#### თეთრამიწა (ტაბ. CLVIII)

თეთრამიწა აღმოაჩინა 1924 წ. მხარეთმცოდნე ა. ჭაბუკიანმა რიონის მარჯვენა მალალ ნაპირზე, ქ. ქუთაისის მიდამოებში. 1927—32 წწ. მანვე შეაგროვა ამ მრავალრცხოვანი კოლექცია, რომელიც შეისწავლა და გამოაქვეყნა. ბერძენი-შვილმა. მასალის მიხედვით ძველი მრავალფენიანია და შეიცავს სხვადასხვა პერიოდის მასალებს მუსტიედან ანტიკური ხანის ჩათვლით. ჩვენთვის საინტერესო ეპოქის მასალები წარმოდგენილია კაყისა და ქვის იარაღებით, ნამზადებით, წარმოების ნარჩენებით. კაყისაგან უმზადებიან მძაიურ ანატკეცებსა და ლაშისებურ ანატკეცებზე ჩამოყალიბებული საფხეკები ოვალური და ორიბი სამუშაო პირით. ნაკლებია საჭრისები, სახერეტები და კომბინირებული იარაღები. გეომეტრიული ფორმები სრულიად უცნობია; ქვისაგან დამზადებულაა მაკროლითური იარაღები წერაქვისა და თოხისნაირი, რომელიც მიწათმოქმედებასთანაა დაკავშირებული. აქვეა ნანახი ე. წ. „სოკი-ადლერის“ ტიპის თოხი, რომლის გავრცელების აღმოსავლეთი საზღვარი სადღეისოდ თეთრამიწაა.

ბევრია ხელაფქვაკვი (30 ც.). კოლექციაში არის ცალკევრდდაკბილული ნამგლის ჩასართები და დიდი რაოდენობით ისრისპირები (34 ც.); გახეხილ-გაპრიალებული იარაღებიდან აღსანიშნავია სოლისებური ცულები, სათლელეზ და სატეხები.

საყურადღებო ფაქტია თეთრამიწაზე ქვის სამაჯურების აღმოჩენა.

ნ. ბერძენიშვილი ამ კომპლექსს ნეოლითს აკუთვნებდა და სამაჯურების მისდამი კუთვნილებას ეჭვის ქვეშ აყენებდა. ამ ბოლო ხანებში თეთრამიწაზე დამატებითი გათხრები იყო ჩატარებული, რის შედეგადაც გარკვეა, რომ სხვა-

დასხვა ეპოქის კულტურულ ნაშთებთან ერთად ამ ნასახლარზე ენეოლითისა და ადრებრინჯაოს ფენაც უნდა ყოფილიყო.

მასალები ინახება ქუთაისის მუზეუმში.

#### **ბიბლიოგრაფია**

1 ნ. კილაძე, ახალი ქვის ხანის ძეგლები თეთრამიწიდან. მასალები საქართველოს და კავკასიის ისტორიისათვის. ნაკვ. 29, თბ., 1951.

#### **ახალსოფელი**

ახალსოფლის ნასახლარი მდებარეობს ქ. ტყიბულთან. იგი დაზიანდა წყალსაცავის მშენებლობის დროს 1984 წ. ამ აღმოჩენის შესახებ ქ. ტყიბულის მხარეთმცოდნეობის მუზეუმმა შეატყობინა არქეოლოგიური კვლევის ცენტრს და მივლინებულ იქნა ექსპედიცია გ. ფხაკაძის ხელმძღვანელობით. წყალსაცავის მარცხენა და მარჯვენა ნაპირზე შეგროვილ იქნა დიდძალი მასალა. ზოგ ადგილებში *in situ* შემორჩენილი იყო მოტკეპნილი იატაკები ზედ კერის ნაშთებით, რომლის ვარშემო აღმოჩნდა კერამიკული ფრაგმენტები, მომწვანო რქეულასაგან დამზადებული სატეხ-სათლელები. მარჯვენა ნაპირზე შეგროვდა მდიდარი კოლექცია ისრისა და შუბისპირებისა. ისინი სხვადასხვა ზომისაა, რომხრივდამუშავებული, სწორფუძიანი, ფოთლისებური, რომხრისებური, საკუთხა ყუნწიანი და სხვ. ბევრია რომხრივდამუშავებული ნამგლისჩასართები, რომბულგანივკეთიანი, ოთხკუთხედი, ასევე სამკუთხა ფორმისა. აკრეფილი იყო კერამიკული ფრაგმენტებიც, ძალზე უსახო, მონაცრისფრო-ვარდისფერი ან მურა-მოშავო ფერისა. არც ერთ შემთხვევაში არ ზერხდება ჭურჭლის ფორმისა და პროფილის დადგენა.

მასალები ინახება ქ. ტყიბულის მხარეთმცოდნეობის მუზეუმში.

#### **ბიბლიოგრაფია**

1 გ. ფხაკაძე, საჩხერის არქეოლოგიური ექსპედიციის 1984 წ. მუშაობის შედეგები *ПАИ, Тб., 1984.*

2. ლ. ნეზიძე, დასავლეთ ამიერკავკასიის ადრესამიწათმოქმედო კულტურის განვითარების ადრეულ საფეხურები თბ., 1986.

#### **ჩიხორი**

ჩიხორი მდებარეობს თერჯოლის რაიონში, მდ. ყვირილას მარცხენა შენაკადის მდ. ძუსას მარჯვენა ნაპირზე კონცხისებურ გორაზე. ნასახლარი დაზიანებულია. აქ თავის დროზე ენეოლითისა და ადრებრინჯაოს ფენები უნდა ყოფილიყო.

კარგად არის წარმოდგენილი კაჟის იარაღები: ორმხრივდამუშავებული ნაპ-  
გულისპირები, ზოგი სუსტად დაკბილული; მრავალრიცხოვანი შუბისა და ისრის  
პირები ფოთლისებურყუნწიანი, სამკუთხა ფორმის ყუნწიანი, სწორფუძიანი,  
ფუძეამოღარული და სხვ. ანატკეცებზე ნაკეთებია საფხეკები. კერამიკული მი-  
სალა ორი ტიპისაა: ერთი — უხეშედამირიანი, კირის, ქარსისა და კვარცხა-  
მინარევიანი; მოვარდისფრო-მონაცრისფროდ გამოშვარი ჭურჭლები — უყუ-  
რო და ბრტყელძირიანი. ისინი მღვიმეების მასალებს უკავშირდებიან. მეორე  
ტიპი, როგორც ჩანს, უკვე აღრებრინჯაოს კომპლექსს ახასიათებს, რადგან ჩა-  
მოვავს მტკვარ-არაქსის ტიპის ჭურჭლებს. ჩიხორის ნასახლარზე აღმოჩნულა  
ლითონის ოთხწახნაგა სადგისი და წელშეზნეკილი საკიდი.

#### ბიბლიოგრაფია

1. Л. Н. Небнеридзе, Работа Терджольской археологической экспедиции, ПАИ,  
1981, Тб., 1984.

2 ლ. ნებერიძე, დასავლეთ ამიერკავკასიის ადრესამიწათმოქმედო კულტურის გან-  
ვითარების ადრეული საფეხურები, თბ., 1986.

#### გუანდრა (ტაბ. CLIX)

გუანდრის ნასახლარი მდებარეობს ახალ ათონთან, ზღვისპირა ტერასაზე,  
ზღვის სანაპიროსა და აჯიკაპსარას ბორცვოვან მასივს შორის. ითხრება 1971  
წლიდან აფხაზეთის დ. გულის სახელობის ენის, ლიტერატურისა და ისტო-  
რიის ინსტიტუტის არქეოლოგიური ექსპედიციის მიერ (ხელმძღვ. ი. წვინარი).  
ნასახლარის საერთო გათხრილი ფართობი 170 მ<sup>2</sup>. დადასტურებულია სამი  
კულტურული ფენის არსებობა: ზედა—A ფენა სრულიად არეულია ყოველ-  
წლიური მიწის სამუშაოებით. B ფენა განეკუთვნება ადრებრინჯაოს ხანას, B  
კი — ენეოლითს.

B ფენა ნასახლარის უძველესი ფენაა და დევს პირდაპირ ქვიშნარ გრუნტ-  
ზე; მომდევნო ფენისაგან გამოყოფილია ვიწრო სტერილური შრით. ნასახლარ-  
ი წარმოდგენილია მრგვალი ფორმის ძირისკენ შევიწროებული ნახევრადმი-  
წურებით (დიამ. 3,2-დან 5,6-მდე), რომლებსაც მოტკეპნილი იატაკები აქვთ. არ-  
ქეოლოგიურ მასალას შეადგენს რიყის ქვის იარაღები, კაჟის ანატკეცები და  
კერამიკა.

რიყის ქვის იარაღებიდან აღსანიშნავია საწაფები, სოლისებური სატეხები,  
ცალპირლესილი სათლელები, „სოჭი-ადღერის“ ტიპის თოხები, „პიკის“ ტიპის  
იარაღები. კაჟის მასალა მხოლოდ ანატკეცებითაა წარმოდგენილი. კერამიკა  
ხელით ნაძერწია—ქვიშის, კალციტის, კვარცისა და შამოტის მინარევით. გა-  
მოირჩევა ქილები, ქოთნები, ღრმა ჯამები. შემკულია ჭრილი, ღარული, წერ-



იტლოვანი სახეებით ან მოკლე ნაჭდევებით. გუანდრას B ფენას ენეოლითის დასასრულს აკუთვნებენ.

შემდგომი B ფენა (78 სმ სისქე) შეიცავს მრგვალი და ოთხკუთხა ფორმის სათავსოებს მოტკეპნილი იატაკებითა და სამეურნეო ორმოებით. არქეოლოგიური მასალები აღმოჩენილი იყო იატაკებზე და კერების ირგვლივ.

რიყის ქვის იარაღები იგივეა, რაც ქვედა ფენისა, მხოლოდ ჩნდება „სოხუმის“ ტიპის თოხიც.

კაყის იარაღები ქვედა ფენასთან შედარებით უკეთაა წარმოდგენილი, გამოირჩევა საფხეკები, საკრისები და რამდენიმე ტრაპეცია.

კერამიკა აჯრძელებს ქვედა ფენის ტრადიციებს — ამ ფენაში დამატებით ჩანს შალაღფეხიანი ხილის ვაზის ფორმები. ყურები არის მარყუჟისებური, წიბოიანი მრგვალი, ბრტყელი განივკვეთით. ორნამენტი მრავალგვარია: რელიეფური, კრილი და ნაჭდევი. ხშირია კოპისებური ან უნაგირისებური შვერილები.

გუანდრის ნასახლარი მთლიანად ძვ. წ. III ათასწლეულის ფარგლებშია მოთავსებული.

მასალა ინახება სოხუმის ენის, ლიტერატურისა და ისტორიის ინსტიტუტში.

#### ბიბლიოგრაფია

1. И. И. Цвиняря, Поселение Гуандра, Тб., 1978.

#### ფსოუ, გუად-იხუ

ფსოუს ნასახლარი მდებარეობს მდ. ფსოუს შესართავთან, ადღერის ახლოს. ამ ძეგლზე გათხრითი სამუშაოები არ ჩატარებულა, მაგრამ ანაკრეფი შიშლის მიხედვით აქ, როგორც ჩანს, ენეოლითური ხანის კულტურული ფენები უნდა ყოფილიყო. რიყის ქვის იარაღებიდან აღსანიშნავია „სოკოი-ადღერის“ ტიპის თოხები, „პიკის“ ტიპის იარაღები, ბადის საწაფები და ხელსაფქვევების ფრაგმენტები.

კერამიკა სუსტად გამომწვარია, ფოროვანი, მუქი ფერისა; ეკუთვნის უყურო, ბრტყელძირა სწორკედლიან ჭურჭლებს, რომელთა ზედაპირი რაღაც დაკბილული იარაღით ან ტოტებითაა მოსწორებული.

გუად-იხუს ნასახლარი მდებარეობს ქ. სოხუმის ჩრდილოეთით, სოხუმისა და ბირცხის საზღვარზე. მიკვლეული იყო 1952—53 წწ. მ. ტრაპშის მიერ, დადგინდა ენეოლითური ნასახლარი ფენის არსებობა, რომელიც სრულიად

განადგურებული იყო გვიანბრინჯაოსა და ანტიკური ხანის ჩაშვებული სამარხებით.

#### ბიბლიოგრაფია

I. Л. Н. Соловьев. Новый памятник культурных связей Кавказского Причерноморья в эпоху неолита и бронзы. Стоянка Воронцовской пещеры. Тр. Абх. Ин-та языка, литературы, истории, 29, Сухуми, 1958.

#### ოქუმი (ტაბ. CLX)

ოქუმის ფარდული მდებარეობს აფხაზეთის ასსრ გალის რაიონში, მდ. ოქუმის ზეობის მარჯვენა ნაპირზე, სოფ. ღუმურიშიდან 12 კმ-ზე.

ითხრობოდა 1968—70 წწ. საქართველოს მეცნიერებათა აკადემიის ისტორიის, არქეოლოგიის და ეთნოგრაფიის ინსტიტუტის შავიზღვისპირეთის არქეოლოგიური ექსპედიციის მიერ ნ. ბერძენიშვილის ხელმძღვანელობით. ოქუმი კლდოვან ფარდულა რიცხვს მიეკუთვნება, იგი კარსტული წარმოშობისაა. გამოქვაბულის ფართობია 8X5 კვმ. შესასვლელი სამხრეთ-აღმოსავლეთიდან აქვს. დადგინდა 8 კულტურული პორიზონტი ზაერთო სიმძლავრით 1,5 მ. ქვედა პორიზონტი პალეოლითურ ნიშნებს შეიცავს. ზემოთა — VI და II ფენები წეცემენტებული ბრეკიებია, ხოლო მათ შორის მოთავსებულია ჰუმუსოვანი შავი და ნაცრისფერი ნიადაგი, რომელიც ენეოლითური ხანის კულტურულ ნაშთებს შეიცავს. ფენის სიმძლავრეა 15—20 სმ. მიუხედავად იმისა, რომ ფენა თხელია და მასალაც შესაბამისად მცირერიცხოვანი, მისი სტრატოგრაფიული მდებარეობა ორ ბრეკიის ფენას შორის ამ მცირე მასალას დიდ მნიშვნელობას ანიჭებს. მონაბოვარი წარმოდგენილია კერამიკით, ქვისა და კაყის იარაღ-ანატკეცებით. ძვლისა და რქის იარაღის აღმოჩენის ფაქტი არ ყოფილა.

კერამიკა ხელით ნაძერწია, სუსტად გამოწწვარი, შლადი, ოპილი, მურამოვარდისფრო ან ლეგა-მონაცრისფრო. გვაქვს ერთფრად გამომწვარი, ასევე ორ და სამფენიანი ფრაგმენტებიც.

გამოირჩევა პირმოყრილი ჯამები, ყელიანი ქოთანები და ქილების ფორმები. ჭურჭელთა უმეტესობა ანგობირებულია და სუსტად ნაპრიალები. შემკულობა იშვიათია და წარმოდგენილია წერტილ-ფოსტებით პირის ქვეშ, ან ამოკაწრული გეომეტრიული ზაზებით მხარზე.

ქვის იარაღებიდან აღსანიშნავია სატეხის ნაპზალი და რიყის ქვის საპრი-ალებელი შუაში ღართ.

კაყის იარაღებიდან საყურადღებოა მიკროლითები: ორი ტრაპეცია, სეკმენტი, ზურგდაზღაგვებული ლამელა. გარდა ამისა, კომპლექსშია თავსწორი და თავრიზრეტუშირებული ლაშლებიც (5 ც.); საფხეეები უპირატესად ანატკეცებზეა ჩამოყალიბებული (12 ც) და რეტუში მრგვალ ნაწილს შემოუყვება.

არის ნუკლეუსზე დამზადებული სახოკიც. ბევრია წარმოების ნაშთები ქერც-  
ლისებური ანატექცების სახით, რაც გვიჩვენებს, რომ იარაღის კეთება ადგილ-  
ზე ხდებოდა.

პარალელური მასალების საფუძველზე ოქუმის ფარდულის ზემოაღწერი-  
ლი მასალები ენეოლითის ხანით არის განსაზღვრული.

მასალები ინახება გალის მხარეთმცოდნეობის მუზეუმში.

#### ბიბლიოგრაფია

1. Н. З. Бердзенишвили, Г. П. Хубутя. Пещерная палеолитическая стоянка Окуми, I, Сухуми, 1974.

2 გ. ფხაკაძე, ოქუმის გამოქვაბულის ენეოლითური ნაშთები. „მასალები საქართველოს და კავკასიის არქეოლოგიისათვის“. ტ. V, თბ., 1979.

#### ატარა (ტაბ. CLXI)

ატარის ნასახლარი მდებარეობს აფხაზეთის ასსრ ტერიტორიაზე, ოჩამ-  
ჩირის რაიონში, სოფ. ატარაში, მთისწინა პირველ ბორცვოვან ზოლში. ითხ-  
რება 1976—78 წწ. საქართველოს მეცნიერებათა აკადემიის ისტორიის, არქე-  
ოლოგიისა და ეთნოგრაფიის ინსტიტუტის არქეოლოგიური ექსპედიციის მიერ  
(რაზმის ხელმძღვ. გ. ფხაკაძე).

ძველი წარმოადგენს ნასახლარს, რომელიც ბუნებრივი ბორცვის თხემზეა  
განლაგებული; ერთფენიანია და კულტურული ნაშთები პირდაპირ კორდოვანი  
შრის ქვეშ, მონაცრისფრო ჰუმუსოვან თიხნარში გვხვდება. კულტურული ფე-  
ნის სისქეა 30—45 სმ. გათხრილ იქნა დაახლოებით 100 კვმ ფართობი (თხრი-  
ლების საერთო ფართობი), მაგრამ სათავსოს კვალის დაკვრა არ მოხერხდა,  
თუმცა დაფიქსირდა მიწატეკანილი მოედნები, აქა-იქ ნაცარ-ნახშიროვანი შავი  
ლაქებით — კერის ნაშთით. მთელ ფართობზე გაბნეული მასალა უმეტესად კე-  
რამიკითა და ქვით იყო წარმოდგენილი.

კერამიკა ძალზე ფრაგმენტულია, გამოირჩევა ქილები და ქოთნები  
ბრტყელქუსლიან ძირზე. ზედაპირზე პარალელური ზოლები ემჩნევა, რალაც  
იარაღით მოსწორების კვალი. არის წერტილებით და ფოსოებით შემკული  
ფრამენტები. ქვის მასალა ძალზე მცირერიცხოვანია. რამდენიმე საფხეკია  
სიბრტყით განთავილი რიყის ქვისა, კაყის რამდენიმე ლაშელა ჟრეტუშო, გე-  
მოყენების კვალით, ხელსაფეკავის ნატეხი და რიყის ქვის სალესი.

მასალა ინახება არმაზის ბაზაზე.

#### ბიბლიოგრაფია

1. М. Б. Барамидзе, Г. Г. Пхакадзе, Археологические разведки в Абхазии. Арх. открытие 1976 г., М., 1977.

2. Г. Г. Пхакадзе, А. З. Орджоникидзе, Археологические раскопки в Ата-  
ра. Арх. открытия 1977 г. М., 1977.

## ჩაქვი

ჩაქვის ნასახლარი მდებარეობს აპარის ტერიტორიაზე ზღვიდან 0,5 კმ-ზე, ბორცვოვან ზოლში გზის მარცხენა მხარეს, ჩაის პლანტაციისაკენ მიმავალ გზაზე. გზის 3-მეტრიან ქრილში ერთ-ერთ ბორცვზე გამოიხაზა მიწური, რომლის იატაკშიაც ორმო იყო ამოჭრილი—სიღრმით 1,5 მ და დიამეტრით 1,5 მ. თვით მიწური და ორმოც სავსე იყო კულტურული ნაშთებით, რომელთა უმრავლესობას კერამიკა წარმოადგენდა.

კერამიკა სუსტად გამომწვარია, მსხვილმარცვლოვანი უხეში მინარევებით. ქურჭელში სპარბოზს ქილისებური, ოდნავ გაღმოშლილიპირიანი ცალები, ბრტყელ ძირზე; შემკულია ძუძუსებრი კოპებით, კონცენტრული წრეებითა და წიწვოვანი ორნამენტებით.

არის დიდი ზომის ფრაგმენტები შავი, ვარდისფერსაჩუღიანი ქურჭლები-სა; თიხის ნივთებიდან აღსანიშნავი რქისებური სადგარები, კვირისტავები; არის რიყის ქვის იარაღები.

## ბიბლიოგრაფია

1. Г. К. Григолия, Г. И. Мирцхулава, Результаты работ разведывательной экспедиции каменного века в Мегрелии. ПАИ. 1974, Тб., 1976.

## სამერცხლე-კლდე (ტაბ. CLXII)

სამერცხლე-კლდის არქეოლოგიური შესწავლა დაიწყო 1962 წ. ითხრებოდა 1964 და ნაწილობრივ, 1966 წწ. მუზეუმის არქ. ექსპედიციის მიერ (ხელმძ. დ. თუშაბრამიშვილი). იგი მდებარეობს სოფ. დარკვეთისა და ქვემო ზოდის გამყოფი ქედის ზოლზე, მდ. კრუჭულას მარჯვენა ნაპირზე. მისგან 12—13 მ სიმაღლეზე (ზღვის დონიდან 600 მეტრზე). კარსტულ წარმოშობისაა, დაზრდილია გამოასვლელისაკენ. დადასტურებულია 7 ფენა: ადრებრინჯაოსია II, III, IV ფენები, რომელთა სიმაღლერე უდრის 1,35 მ, ქვედა ფენები კი ზედაპალეოლითისა და ქვედა პალეოლითის მასალების შემცველია.

გამოქვაბულის შესასვლელის მარცხენა მხარეს აღმოჩნდა ადრებრინჯაოს ხანის ბავშვის ორმოსამარხი. ნაწილობრივ დაზიანებული. ჩონჩხი მოკრუნჩხულ მდგომარეობაში უსვენა თავით დასავლეთისაკენ. ახლდა ნახევარსფერული მოყვანილობის წითელპირილა ორი ქოთანის, ყავისფერი კაჟის ყუნწიანის ისრისპირი, შურდულის ქვა და დიდი ზომის ქურჭელი.

კერამიკა ფრაგმენტებითაა წარმოდგენილი. გამოირჩევა ტაფის, ქოთნისა და ქილისებური ქურჭლების ნატეხები. ამ ადგილობრივ უხეშ სქელკეციან ნაკეთობებთან ერთად, რომლებიც პირზე დაქდევითა და პირქვეშ ნასვრეტებით და მექეჭებით ხასიათდება, არის მტკვარ-არაქისის კულტურისათვის დამახასიათებელი ფრაგმენტებიც და მაიკოპის იერის კერამიკაც.

თიხის ნაწარმს მიეკუთვნება კვირისტავიც, რომელიც ერთადერთი უორ-  
ნაპენტო ევზემპლარითაა წარმოდგენილი.

ნაპონი იყო თიხის ყალიბიც ნამზადისათვის და ტიგელი, თუმცა თვით  
ლითონის ნივთი არ აღმოჩენილა.

სამერცხლე-კლდეში შესანიშნავადაა წარმოდგენილი ქვის ინდუსტრია  
(ჯეი 224 ც.), აქედან 32 იარაღია, ნუკლეუსი 9 ცალი: ორი პრიზმული, დანა-  
ჩენი — ამორფული.

ლაშელები ცოტაა. არის როგორც ორფერდა, ისე სამფერდა: ორგვერდი-  
მოღარული, ზურგდაბლაგვებული და ცალ მხარეს დაკბილული. საფხეკები  
უმეტესად ნაკეთებია ანატკეცებზე, საზოკი და საჭრისი თითო ევზემპლარია.

იარისპირი 8 ცალია — დამზადებული ანატკეცებზე. ყველა მათგანი ორ-  
მხრივდამუშავებულია, ტიპებია სწორფუძიანი, ქუსლამოღარული და ყუნწიანი.

ჩიყის ქვის იარაღი 20 ცალია. აქედან აღსანიშნავია ნახეხ-ნაპრიალები  
ცულები, სათლელისებური და სატენისებური იარაღები, ცალპირღესილა.  
აქვეა სალესი და ოვალური ფორპის ამულეტი ქვისა, გახვრეტილი, ხელსაფქვა-  
ვის ფრაგმენტები და ძვლის სადგისები.

ძასალა ინახება საქართველოს სახელმწიფო მუზეუმის ფონდებში.

#### ბიბლიოგრაფია

1 დ. თუ შაბ რი შვილი, ყვირილის ხეობის პალეოლოთური ექსპედიციის შედეგები,  
თბ., 1962.

2 ბ. ნიორაძე, სამერცხლე კლდის მღვიმე, „მაცნე“ № 4, თბ., 1971.

#### მოწამეთა (ტაბ. CLXIII)

მოწამეთას მღვიმე მდებარეობს ქუთაისიდან საკაყიასაკენ მიმავალ გზაზე,  
მოწამეთას მოპირდაპირე მთის წვერზე. გამოქვაბული კარსტული წარმოშო-  
ბისაა; დაბალი, 0,5 მ სიმაღლის შესასვლელი ამოქოლილი იყო ქვის ყორით.  
მღვიმის ძირითადი კულტურული ფენა ადრებრინჯაოს ხანისაა. ამ ნასახლარ-  
ში შეიძლება ჩაწვებული იყო გვიანბრინჯაოს ხანის სამარხები, რომლებმაც  
სრულიად დააზიანეს ნასახლარის ფენა. ამ სამარხების ჩაწვების შემდეგ, რო-  
გორც ჩანს, მათვე ამოყორეს შესასვლელიც.

ქვის იარაღებიდან აღსანიშნავია: კაყის ყუნწიანი, ფრთებდაწვებული ის-  
რისპირი; კაყის საფხეკები ორმხრივდამუშავებული მცოცავი რეტუშით; რი-  
ყის ქვისაა სატეხები, ხელსაფქვაეები, სალესი და შურღულის ქვები.

კერამიკა ორი ტიპითაა წარმოდგენილი: მტკვარ-არაქსის კულტურისათვის  
დამახასიათებელი შავპირილა და წაბლისფერი პრიალა ქურტლებით, რომელთაც  
ნახევარსფერული ყურები ჰქონდათ, და დასავლეთ საქართველოს უძველე-

სი ჩასახლარებისათვის დამახასიათებელი ქილსა და ქოთნის ფორმის კურკ-ლებით, რომლებიც შემკული იყო დაქდებული რელიეფური ზოლით, დაკენჭი-ლი შვერილებით, მარცვლისებური ნაჭდევებით და სავარცხლის კბილის ანაბეჭ-დით. ამ კერამიკასთან ერთად არის თხელი, სუფთა თიხის წითლად შეღებილი და კარგად გაპრიალებული ნატეხები მაიკოპური იერისა, რომელსაც თან ახ-ლავს მრგვალი ფორმის ძირები.

მასალები ინახება ქუთაისის სახელმწიფო მუზეუმში.

## ცუცხვათი (ტაბ. CLXIV)

ს. ცუცხვათის მიდამოებში პროფ. ლ. შარუაშვილმა მიაკვლია მრავალ-სართულიანი მღვიმეების სისტემას. ექსპედიცია მუშაობდა 1970—71 წწ.

სოფელი ცუცხვათი მდებარეობს შაბათა-ღელის აუზში, ქუთაისიდან და-ახლოებით 10—12 კმ აღმოსავლეთით.

„ბრინჯაოს მღვიმე“ ცუცხვათის მღვიმოვანი კომპლექსის მე-5 იარუსია. იგი მშრალია, პირით აღმოსავლეთისაკენ. მეოთხე იარუსზე მდებარეობს მეო-რე „ბიზონის მღვიმე“, რომლის კერამიკა ქილისა და ფიალისებურია, ბრტყელ ძირზე. ჯამ-ფილები ტლანქად ნაკეთებია, აღსანიშნავია პირის დაჭდევის შემ-თხვევები და ძირზე ქილოფის წრიული ანაბეჭდი.

ძირები არის როგორც სწორი, ასევე მომრგვალო. ყურები ბრტყელია და პორიზონტალურად დაძერწილი კურკებზე. ზშირია კურკების შემკობა ჩალარულ-ამობურცული სახეებით, ქდელი მარცვლისებური და ქდელი ფრჩხილისებური ანაბეჭდებით.

თიხისაა კვირისტავებიც, ზედ ამოკაწრული სხივისებური ხაზებით, აქვეა ნაპრიალები თიხის კონუსი.

კაეი 89 ცალია, აქედან, 11 იარალი: ნუკლეუსები, ლამელები, საფხეკები და სახოკი.

რიყის ქვისაა ცალპირლესილი ცულები, სატეხები. ნაცრისფერი ქვისაგანაა დამზადებული გახეხილ-გაპრიალებული სამაჭურები — მრგვალ და ოვალურ-განივევითანი. ძვლის იარაღებიდან აღმოჩნდა სადგისი, მახათი და სახვრეტი.

„ბიზონის“ მღვიმემ მცირე მასალა მოგვცა სავსებით ანალოგიური „ბრინ-ჯაოს“ მღვიმისა.

მასალები ინახება საქ. სახელმწიფო მუზეუმის ფონდებში.

## ბიბლიოგრაფია

1 დ. თუ შ ა ბ რ ა მ ი შ ვ ი ლ ი, ლ. ნ ბ ი ე რ ი ძ ე, ყვირილის და ცუცხვათის არქეოლო-გიური ექსპედიცია, 1970—71 წწ. მუშაბის ანგარიში, საქართველოს სახელმწიფო მუზეუმის არქეოლოგიური ექსპედიციები, III, თბ., 1974, გვ. 5—12.

## დაბლაგომი (ტაბ. CLXV, CLXVI)

დაბლაგომის ნასახლარი მდებარეობს სამტრედიის რაიონში, სოფელ დაბლაგომში, „ნაიციხვარის“ ფერდის ძირას, კონცხზე, 200 მ სიმაღლეზე რიონის დაბლობიდან. პირველი აღმოჩენები მოხდა ჯერ კიდევ 1923 წელს. 1936 წ. გათხრები ჩატარეს ბ. კუფტინმა და ნ. ხოშტარიამ. აქ დადასტურებულია ანტიკური, ვეიანბრინჯაოს და ადრერკინის ხანის ფენებიც.

ნაიციხვარის აღმოსავლეთ ფერდობზე აღრებრინჯაოს ხანის ნასახლარის ფენა აღმოჩნდა, რომლის სისქე 1,5 მ აღწევდა. ნასახლარზე ნაგებობის არაერთი ნაშთი არ აღმოჩენილა; მხოლოდ ერთგან იყო შემორჩენილი თიხატყეხნილი იატაკის ფრაგმენტი. ნასახლარზე დიდი რაოდენობით ნანახი ბათქაშები, ზედ სარებისა და წნეღის ანაბეჭდით, შესაძლოა აქ მოწნულ და თიხით შეღებილი ნაგებობების არსებობაზე მიგვითითებდეს. არქეოლოგიური მასალები ქვითა და კერამიკით იყო წარმოდგენილი.

ქვის ნაწარმი დაბლაგომში უმნიშვნელოა. ერთი ფოთლისებური კაყის ისრისპირია და ერთიც დანისებური ღამელა. მონაპოვრის აბსოლუტური უმრავლესობა კერამიკაა, რომლის ტიპოლოგიური მონაცვლეობის საფუძველზე შეძლო ბ. კუფტინმა დაბლაგომის ნასახლარზე 3 პორიზონტის გამოყოფა.

ქვედა პორიზონტებში მტკვარ-არაქსის კულტურისათვის დამახასიათებელი კერამიკაა წარმოდგენილი. ზედა პორიზონტში კი, მტკვარ-არაქსის ნაწარმთან ერთად, გვხვდება კოლხეთის დაბლობის უძველესი ნასახლარისათვის (ოჩამჩირე) დამახასიათებელი ჭურჭლები. პარალელური მასალების საფუძველზე დაბლაგომის ნასახლარი ძვ. წ. III ათასწლეულის I ნახევრით არის განსაზღვრული.

მასალები ინახება საქართველოს სახელმწიფო მუზეუმის ფონდებში.

## ბიბლიოგრაფია

1. Б. А. Куфтин, Материалы к археологии Колхиды, т. II, Тб., 1950.

2. გ. ფხაკაძე, მტკვარ-არაქსისა და დასავლეთ საქართველო ადრებრინჯაოს ხანის კულტურების ზოგიერთი შეხვედრა დასავლეთ საქართველოს ტერიტორიაზე, საქართველოს არქეოლოგიის საკითხები, I, თბ., 1978.

## არგვეთი (ტაბ. CLXVII—CLXX)

არგვეთის ნასახლარი მდებარეობს საჩხერის რაიონის სოფ. არგვეთში, მდ. ლაშურას მარცხენა ნაპირზე, ბორცვ „გორაკის“ სამხრეთ-აღმოსავლეთ ფერ-

დობზე. ნასახლარი მიკვლეული იქნა საქართველოს სახ. მუზეუმის ექსპედიციის მიერ რ. აბრამიშვილის ხელმძღვანელობით. მანვე დაიწყო გათხრები 1963—64 წწ.

1981 წლიდან ნასახლარზე არქეოლოგიურ სამუშაოებს აწარმოებს არქეოლოგიური კვლევის ცენტრის ექსპედიცია (ხელმძღვ. გ. ფხაკაძე). სადღეისო გათხრილია ნასახლარის დაახლოებით 160 კვმ. როგორც ჩანს, ნასახლარის ძირითადი ნაწილი ზედ მდინარესთან მდებარეობდა, რომლის გამუდმებულმა მოქმედებამ ჩამოშალა და ჩამორეცხა კულტურული ფენები, დაგვიტოვა მხოლოდ ნასახლარის ვიწრო ზოლი, რომელიც ფაქტურად მის პერიფერიულ ნაწილს წარმოადგენს. არგვეთის დასახლებაზე დადასტურდა სხვადასხვა ეპოქის მასალები: ელინისტური და გვიანბრინჯაოს ხანის სამარხები, რომელთაც ზოგან ნასახლარის ძირითადი — აღრებრინჯაოს ფენა დაუზიანებიათ. აღრებრინჯაოს კულტურული ფენის სისქეა 1,50—1,70 მ. ეს ფენა ორი სამშენებლო პორიზონტითაა წარმოდგენილი და შეიცავს ქვის წყობების ნაშთებს როგორც მრგვალს, ისე ოთხკუთხა მოყვანილობისას. მთლიანი სათავსოს აღმოჩენა არ მოხერხდა. ნაგებობათა საძირკვლები ამოყვანილია დიდი ქვების ერთმაგი წყობით ან შედარებით მომცრო ქვები ორმაგი წყობით. იატაკები წითელია, თიხატექვნილი ნაცრისა და ნახშირის უხვი მინარევით. იატაკი ჩვეულებრივ ორი ფენისაგან შედგება — ქვედა ნახშიროვანი სქელი ფენა, რომელიც ზემოდან სუფთა თიხითაა მოლესილი. იატაკის სისქე 10—12 სმ. იატაკზე დაფიქსირებული იქნა პატარა ორმოები, რომლებიც ქვებით იყო გარშემორტყმული; როგორც ჩანს, ნაგებობის დამკვერი ძელებისათვის. ჩვეულებრივ ეს ორმოები ამოვსებული იყო ხის ნახშირით. ორ შემთხვევაში დადასტურებულ იქნა წაქცეული დანახშირებული ძელებიც.

ქვედა პორიზონტი პირდაპირ უძველეს გრუნტზე დევს (სიღრმე 2,15 მ) და წარმოდგენილია ქვის წყობის ნაშთებით, თიხატექვნილი იატაკითა და ნაცროვანი ორმოებით და კერებით. ერთ ნაგებობაში (№ 2) ნანახი იყო ალიზას ცალშვერილიანი კერა 80 სმ. დიამეტრისა; ხოლო (№ 1) სათავსოში სამშვერილიანი კერა — მტკვარარაქსული ტიპისა; კერის გარშემო ეწყო ირმის რქას სახვნელი, კაყის ყუნწიანი ისრისპირი, მომწვანო სატეხი და მტკვარარაქსული კერამიკა, ცხოველთა ძვლები. სათავსოებს შორის ფართობებზე მასალა არ გვხვდება. როგორც ჩანს, ესენი ეზოებია ან თავისუფალი მოედნები.

ზედა სამშენებლო პორიზონტი მდებარეობს 60 სმ. სიღრმეზე და გრძელდება 1,40 მ. ასევე წარმოადგენს ქვის საძირკველზე აგებულ შენობათა ნაშთებს, უფრო ოთხკუთხა მოხაზულობისა, წითელი თიხატექვნილი იატაკებით; მთელი პორიზონტი გაჭერებულია ნაცრითა და ნახშირით. თიხატექვნილი იატაკი კედლებზეც გადადის. კედლის წყობებში ხშირადაა გამოყენებული ხელსაფქვავის ქვები. კედლის სწორხაზოვან საძირკველის ნაშთთან გაიწმინდა ოთხკუთხა მოედანი ქვით მოკირწყლული, რომელზედაც ჩამსხვრეული იყო მტკვარ-



არაქსული, ვარდისფერსართულიანი პითოსის, გვერდწიბოიანი ჯამისა და წიკლისფერი პრიალა ქოთნის ნამტკვრეები, მხარზე ამოღარული გეომეტრიულ სახეებით.

ზედა ღონეზე, გარდა მტკვარარაქსული კერამიკისა, გვხვდება კოლხეთის დაბლობის ადრებრინჯაოს ხანის ნაშახლარებისათვის (ოჩამჩირე) დამახასიათებელი თიხის ნაწარმი: მურა-მოშავი და მონაცრისფრო დერგები, ქილები და ქოთნები შემკული ქიმიისებური შვერილებით და მოგრძო ლენტისებური ყურებით.

პარალელური მასალის საფუძველზე არგვეთის ადრებრინჯაოს ხანის ნაშახლარები III ათწ. პირველ ნახევარს განეკუთვნება C<sup>14</sup>, რომელიც მიღებულ იქნა ზედა პორიზონტისთვის TB 416 2340 ± 60.

### ბიბლიოგრაფია

1. გ. ფხაკაძე, მტკვარ-არაქსისა და დასავლეთ საქართველოს ადრებრინჯაოს ხანის კულტურების ზოგიერთი შეხვედრები დასავლეთ საქართველოს ტერიტორიაზე. საქართველოს არქეოლოგიის საკითხები I, თბ., 1978.
2. Г. Г. Пхакадзе, Археологические работы в Сачхере, 1981—83. А. О. М., 1983.
3. Г. Г. Пхакадзе. Результаты работы Сачхерской арх. экспедиции, ПАИ 1983 г., Тб., 1986.
4. Г. Г. Пхакадзе. К изучению памятников Рпон-Квирильского бассейна (IV — серед. III тысяч. до н. э.). СА, № 2, М., 1988.

### საჩხერე (ტაბ. CLXXI—CLXXIII)

საჩხერის ყორღანული სამაროვანი მდებარეობს საჩხერის რაიონში, მდ. ყვრილას ზემო წელზე. 1909 წ. საჩხერეში შემთხვევით აღმოჩნდა სპილენძის ტული. ამ ადგილას 1910 წ. მცირე გათხრები ჩაატარა გ. თაყაიშვილმა, გათხარა ქვაყრილიანი ყორღანი. ამის შემდეგ აქ გათხრებს აწარმოებენ ბ. კუფტინი, შემდეგ ო. ჯაფარიძე.

დღეისათვის საჩხერის რაიონიდან ცნობილია სამი პუნქტი:—ნაჩერქეზევი და ცარცის გორა თვით საჩხერეში და პასიეთი სოფელ ქორეთში.

ადგილი ნაჩერქეზევი საჩხერის დასავლეთ ნაწილში მდებარეობს. 1939 წ. ბ. კუფტინმა გათხარა 10 სამარხი, 1951 წ., სამარშრუტო ექსპედიციის დროს, კიდევ—16. 1955 წ. ამავე ტერიტორიაზე აწარმოებდა სამუშაოებს ობილისის სახელმწიფო უნივერსიტეტის ექსპედიცია ო. ჯაფარიძის ხელმძღვანელობით. ნაჩერქეზევი წარმოადგენს დაბალ, ფართო ხელოვნურ ბორცვს, მთელ ფართობზე ქვაყრილით. ყრილის ქვედა ნაწილი მოზრდილი ქვებისაგან შედგება, ზედა კი წვრილი ქვისაგან. ქვაყრილში მრავლად ჩნდებოდა კერამიკის ფრაგმენტები, ადამიანის ძვლები და სხვადასხვა ნივთები. სამარხები, ჩვეულებრივ, ძლიერ დაზიანებულია. მიცვალებულები დასაფლავებული ყოფილან თვით

ქეაყრილში სხვადასხვა დონეზე, ზოგჯერ ერთმანეთთან საკმაოდ ახლოს. თან ახლდათ კერამიკული დერგები, ლითონის ქინძისთავეები, სასაფეთქლე რგოლები, ქვის სამაჯური, სარდიონის საკიდი. მთავარი სამარხი მოთაყესებული იყო ზორცვის ძირზე ოთხკუთხა მოყვანილობის ორმოში. აქ ესვენა ერთი მიცვალებული მარჯვენა გვერდზე ხელფხმოკეცით. სამარხში აღმოჩნდა 9 თიხის ქურქელი, სატევრის პირი, ბრინჯაოს მრგვალი საკიდი და ვერცხლის რგოლი.

ცარცის გორა საჩხერის აღმოსავლეთით მდებარეობს. გათხრებს აწარმოებდა ბ. კუფტინი 1945—46 წწ. სამწუხაროდ, მასალა მთლიანად გამოქვეყნებული არ არის და კომპლექსების მკვეთრი გამოიჭენა ძნელდება. 1955 წ. უნივერსიტეტის არქეოლოგიურმა ექსპედიციამ აქაც ჩაატარა მცირე გათხრები.

ცარცის გორა ზუნეზრივი ზორცვია, რომლის თავზეც აღმართულია ქვაყრილიანი ყორღანული სამარხი. ისე, როგორც ნაჩერქეზევზე, ძირითადი სამარხები (აქ ორი იყო) ყრილის ძირში მდებარეობდა სპეციალურად ამოჭრილ ორმოში. ძვლების ცული დაცულობის მიუხედავად დგინდება, რომ მიცვალებულები უპირატესად მარჯვენა გვერდზე იწვნენ თავით ჩრდილოეთით ან სამხრეთით. ქვის ყრილში სხვადასხვა დონეზე ჩნდებოდა სამარხები. ცარცის გორაზე მოპოვებული მასალებიდან აღსანიშნავია სპილენძის ცულები — ყუაჟილიანი და ყუადაქანებული, სპილენძის T-სებური ქინძისთავი, სპილენძის სატევრისპირები (ერთი ჩამოსხმული ტართან ერთად), სპილენძის ხიშტი ოთხწახნაგა, ქინძისთავი მარყუყისებური თავით; კერამიკა უპირატესად შავია, ვარდისფერსარჩულიანი, ორნამენტი — რელიეფური ან ამოღარული.

სოფელ ქორეთში ბ. კუფტინმა დაიწყო გათხრები 1945—46 წწ. 1955 წ. უნივერსიტეტის არქეოლოგიურმა ექსპედიციამ (ო. ჯაფარიძე) პასიეთში შეისწავლა ყორღანები. ყველა მათგანი ქეაყრილიანი იყო და მასში სამარხება სხვადასხვა დონეზე ჩნდებოდა. სამარხეული ინვენტარიდან აღსანიშნავია სპილენძის ცულები, სატევრისპირები, ქინძისთავეები, მარყუყისებურთავიანი, T-სებური, ვოლუტებიანი, გრძელი სპილენძის საკიდები ჯვრის, ღუზის, მრგვალი ფორმების.

კერამიკა შავპრილა, ვარდისფერ სარჩულზე ან მოწითალო და მურა-მოყვითალო. შემკულია ამოღარული ტეხილხაზოვანი ორნამენტით და რელიეფური სპირალებით.

ქვის იარაღები სუსტადაა წარმოდგენილი: ერთი ქვის გახვრეტილი ცულითა და ორი ქუსლამოღარული ისრისა თუ შუბისპირით. არის რბილი ჯიშის ქვის სამაჯურები და სარდიონის მძივებიც.

საჩხერეში აღმოჩენილი ლითონის ნივთების რაოდენობა მნიშვნელოვნად სპარბობს დანარჩენ აღრებრინჯაოს ხანის ძეგლებზე აღმოჩენილ ლითონს.

პირველ რიგში უნდა აღინიშნოს სპილენძის ყუამილიანი, ყუადაქანებული ცულები (ასეთი ცულები კავკასიის ტერიტორიაზე საკმაოდ აღრინდელი დროიდან გვხვდება), ბრტყელი ცული, ყუნწიანი სატევრები, რომლებიც ქედვითაა დამზადებული, არის უყუნწო ნახვრეტეიანი სატევრებიც. განსაკუთრებით აღსა-

ნიშნავია ლითონისტარიანი სატევრები, რომლებიც მოდელის დაქარგვის წესით აჩიან ჩამოსხმულნი.

იარაღებიდან აღსანიშნავია ოთხწახნაგა ხიშტი, კავკასიისათვის უნიკალური, რომლის პარალელი მხოლოდ წინა აზიაში მოიპოვება, და ფოთლისებური-პირიანი ლეროვანი შუბისპირი კარგად გამოსახული შუაქედით, ასევე დაკავშირებული წინა აზიასთან. აქვეა სპილენძის საკრისი და სატეხი.

მრავალგვარობით გამოირჩევა ლითონის სამკაულებიც. ბევრია T-სებური ქინძისთავები, მარყუქისებურთავიანი, ვოლუტიანი, „ცხვრის რქისებური“, თავხვია და სხვ. ბევრია სხვადასხვა ფორმის საკიდი: მრგვალი, ლუზისებური, ბაკონუსურთავიანი ჯვრისებური და სხვა. აქვეა სასაფეაქლე რვოლები, სპირალური სამაჯურები და სხვ.

საჩხერის ლითონის ნივთები დამზადებულია მაღალდარიშხანიანი (8%) სპილენძისაგან, რომლს რაოდენობაც მერყეობს ნივთის დანიშნულების შესაბამისად. ზოგს ანთიმონიც ურევია (3%), განსაკუთრებით საჩხერულ ნივთებში. ქორეთის ნივთებში მხოლოდ ანთიმონის კვალი შეინიშნება.

საჩხერის ძეგლები ქრონოლოგიურად დროის დიდ მონაკვეთს მოიცავენ. საწყისი ეტაპი ჰადლაც 2400—2200 წწ. ძვ. წ. განსაზღვრული, მომდევნო — 2200—1900 ძვ. წ., ხოლო ბოლო ეტაპი — 1900—1800 ძვ. წ.

მასალები ინახება საქართველოს სახელმწიფო მუზეუმის ფონდებში.

#### ბიბლიოგრაფია

1. Б. А. Куфтин, Археологическая маршрутная экспедиция в Юго Осетию и Имеретию, 1945, Тб., 1949.

2. თ. ჯაფარიძე, ქართველი ტომების ისტორიისათვის ლითონის წარმოების აღრეულ საფეხურზე. თბ., 1961.

#### ვორონცოვის მღვიმეები (ტაბ. CLXXIV)

ვორონცოვის გამოქვაბული მდებარეობს მდ. კუდეფსტას სათავეში, აღლერის რაიონში, ზღვიდან 22 კმ მანძილზე. გამოქვაბულში ორი სართულაა: ქვედა — უფრო ძველი, ზედა — ახალი. ითხრებოდა 1953—54 წწ. აფხაზეთის ენის, ლიტერატურის და ისტორიის კვლევითი ინსტიტუტის ექსპედიციის მიერ ლ. სოლოვიოვის ხელმძღვანელობით.

ფარდულში „ოჩაენი“ ქვედა მწკრივში მდებარეობს. მასალის უმრავლესობა აქია: ლამელები, წვეტანები, სახვრეტები, ლამელა-საფხეკები, შუბისა და ისრისპირები: სამკუთხა ყუნწიანი, სწორფუძიანი, რომბისებური; რიყის ქვის ნაწარმი შოკოლდითაა ნაკეთები. მათგან აღსანიშნავია: მიწის დასამუშავებელი წვერწამახული იარაღები, ე. წ. „პიკის“ ტიპის სოლისებური, ასიმეტრიული ცულები, სატეხები, საკრელები, კვირისტავები, სამაჯურები.

კერამიკა ზელით ნაძერწია, მურა-ნაცრისფერი ან მურა-მოშავო, მრგვალ-ძირიანი; აღდგენილ იქნა ორი კურჭელი: დიდი ზომის ელგამოუყოფელი დერ-გი და საშუალო ზომის ქოთანის ბირთვისებური ტანით და ძაბრისებური ყუ-ლით, პირის ქვეშ მრგვალი და სამკუთხა ფოსობით. „ოჩაენის“ ზედა ფენაშა ოქროს სპირალისებური საკიდიცაა ნაპოვნი.

ზედა საართულში ორი ფარდული მდებარეობს — „კოდოკონი“ და „ზა-ლონი“. ორივე მათგანი გვიანია „ოჩაენი“ მღვიმეზე. აქ კაეის იარაღი შედა-რებით ნაკლებადაა წარმოდგენილი და უბირატესად საფხეკებია. არის ერთი ასიმეტრიული ყუნწიანი ისრისპირიც სამერცხლე-კლდის ფორმისა. რიყის ქვისაა სატეხი და ცული. ძელისაა ნემსები, სახვრეტები და საპრილებლები.

კურჭელი მრგვალძირიანია, მაგრამ გვხვდება ბრტყელძირიანიც, ჩნდება ყელიანი ქოთნები ყურებით ყელსა და მხარზე. ორნამენტი რელიეფური სარ-ტყელაა მხრის გარშემო ან ე. წ. „მარგალიტოვანი“ ამობურცული კოპებო. აქვეა შესანიშნავი წითელი და შავპირალა კერამიკა, ე. წ. „იმპორტი“ და ჰა-ლენძის დანისა თუ სამართებლის პირი — ორმხრივლესილი, ძირმომრგვალე-ბული. დათარიღებულია 2300—2100 წ. ძვ. წ.

#### ბიბლიოგრაფია

1. Л. Н. Соловьев, Новый памятник культур. связей Кавказского Причерноморья в эпохи энеолита и бронзы — стоянки Воронцовской пещеры. Труды Абхазского института, XXIX, Сухуми, 1958.

#### ოჩამჩირე (ტაბ. CLXXV—CLXXVI).

ოჩამჩირის ნასახლარი მდებარეობს ქ. ოჩამჩირის ჩრდილოეთით 5 კმ მან-ძილზე, მდ. ჯიჯიმურას ზღვასთან შერთვის ადგილას. მიკვლეულ იქნა 1935—36 წწ. არქეოლოგიური სამუშაოები ჩაატარა ჯერ მ. ივანჩენკომ და შემდეგ ლ. სოლოვიოვმა. ნასახლარი მდებარეობდა სამი ბორცვიდან ერთ-ერთ, და-სავლეთის ბორცვზე (სიმაღლე—6 მ, დ.—70 მ). ჭრილმა აჩვენა ორი კულ-ტურული ფენა. ქვედა მოციანდრო თიხნარში იყო ჩაჭრილი და ზოგან ზღვის დონეზე დაბლა ჩადიოდა. გათხრებით გამოვლენილ იქნა. ნასახლარის ნაშთე-ბი თიხატყეპნილი იატაკების სახით და დიდძალი ბათქაში ძელის ანაბეჭდებით, რაც აქ მოწნული და თიხით შელესილი ფაცხის ტიპის ნაგებობის არსებობა-ზე მოუთითებდა.

ქვედა კულტურული ფენის სიღრმე 2 მ. მას თავზე ედო 1—1,40 მ სას-ქის მოწითალო ორშტენინის პორაზონტი—სავსეზიტ სტერილური, ხოლო ზე-მთ იყო ანტიკური და ფეოდალური ხანის კულტურული ფენები.

ქვის ინდუსტრია კარგადაა წარმოდგენილი. იარაღები დამზადებულია ატკე-ცვის საშუალებით რიყის ქვისა და ბაზალტისაგან. ესენია სათლევები, სატე-

ხეში, საჭრეთლები, სახვრეტები, კვირისტავეები, ზადის საწაფები, სანაყები. ცულები ფორმათა მრავალგვარობით ხასიათდება: არის სოლისებური, მოგრძო, ოვალური და სხვ. ხელსაფქვევები გრანიტისაა, კაჟის ნაწარმის უმეტესობა დამზდებულია ანატეცებზე, არის საფხეკები, საჭრისები, ნუკლეუსები, ორგვერდდაკბილული ნამგლის ჩასართები, ისრისა და შუბისპირები, სამკუთხა ყუნწიანი, ყუნწიანი, ფრთებდაშვებული, ასიმეტრიული ფუქემოლარული და სხვ.

ძვლისაა სადგისები, სახვრეტები; რქისაა ყუაგახვრეტილი თოხი და რაღაც მოგრძო-ოვალური წვერწამახული იარაღი.

კერამიკა ორი ტიპისაა. ძირითადი მასა უხეში სქელკეციანი ჭურჭლებია— მურა-მოვარდისფრო ან მოყავისფრო, დერგის, ჯამის, ქილის, ქოთნის ან ტოლჩის ფორმის, მარყუჟისებური, მოგრძო ან ბრტყელი, შუაში ღარიანი ყურები. ქოთნებსა და ქილებზე ყურის ნაცვლად ხშირია ჯიბისებური, ქიმისებური, მოგრძო ოვალური და ძუძუსებური კოპები, რომელთა უმეტესობა თითის დადებითაა დაკდებული. ძირზე ზოგჯერ ქსოვილისა და კილოფის ანაბეჭდი ეტყობათ. შემკულია დაკეპნილი რელიეფური სარტყელით. მეორე ტიპის კერამიკა შავპრილაა, გეომეტრიული ჭრილი ორნამენტით.

მასალა ინახება აფხაზეთის სახელმწიფო მუზეუმში.

#### ბიბლიოგრაფია

1. Б. А. К у ф т и в, М а т е р и а л ы к а р х е о л о г и я и К о л х и д ы II. Т б., 1950.
2. Л. Н. С о л о в ь е в, Э неолитическое селище у Очамчирского порта в Абхазии — Тр. Абхазского института яз. и истор., вып. XV, Сухуми, 1939.

#### გუმისთა

გუმისთას ნასახლარი ქ. სოხუმის დასავლეთით, 3 კმ-ზე მდებარეობს. ძეგლი შიაკვლია და მცირე გათხრითი სამუშაოები ჩაატარა აფხაზეთის ენის, ლიტერატურის და ისტორიის ინსტიტუტის ექსპედიციამ ლ. სოლოვიოვის ხელმძღვანელობით.

ქვის იარაღების უმრავლესობა გაკეთებულია სიბრტყით გაპობილი რიყის ქვებისაგან, რომლებიც მოკოდვით და ატეკეციითაა დამუშავებული. ასეთაა ცულები, სატეხ-სათლელები და სხვ. ბევრია ე. წ. „სოხუმის“ ტიპის თოხები, ბადის საწაფები, შურდულები.

კერამიკა უხეშია, მურა-მოვარდისფრო, წარმოდგენილია ქილებით, ქოთნებით, ჯამებით, მარყუჟისებური ყურით ან სხვადასხვაგვარი შვერილებით.

ნასახლარზევე გაიწმინდა ქვაყრილიანი ყორღანი, რომელიც თოხი ინდივიდუალური საშარხისაგან შედგებოდა. თითოეული მათგანი ქვის წრით იყო შემოსაზღვრული. ინვენტარს შეადგენდა პატარა ქოთნები, პატარა ზომის რი-

ყის ქვის ცული და ოვალური ფორმის რიყის ქვის გახვრეტილი საკიდი. ეს ნა-  
სახლარი მიჩნეულია ოჩამჩირის სანქრონულად. ან ოდნავ მასზე ახალგაზრდად.

70-იან წლებში გუმისთას მახლობლად, აქანდარაში, მიკვლეული და გა-  
თხრილ იქნა ადრებრინჯაოს ხანის ნასახლარი ფენა (ხელმძღვანელი ვ. ბუანიძე).  
ნაგებობის არავითარი კვალი აღმოჩენილი არ ყოფილა. მონაპოვარი მასალა  
ქეთა და კერამიკით არის წარმოდგენილი.

მასალა ინახება ჭოხუმის სახელმწიფო მუზეუმში.

#### ბიბლიოგრაფია

I. Л. Н. Соловьев. Новый памятник культурных связей..., Тр. Абх. Института  
ЯЛИ, 29, Сухуми, 1959.

#### საელიაო (ტაბ. CLXXVII)

საელიაოს გორა-ნასახლარი „კურზია“ მდებარეობს მარტვილის რაიონში,  
სოფ. საელიაოში, მდ. აბაშის მარჯვენა ტერასაზე. ბორცვი ხელოვნურია. მისი  
სიმაღლეა 6 მ, სიგანე — 60 მ.

მიკვლეულ იქნა 1966 წ. აკად. ჯავახიშვილის სახელობის ისტორიის, არ-  
ქეოლოგიისა და ეთნოგრაფიის ინსტიტუტის არქეოლოგიური სადაზვერეო-  
ექსპედიციის მიერ (ხელმძღვ. გ. გრიგოლია), ხოლო არქეოლოგიურ გათხრებს  
აწარმოებდა 1972—73 წწ. ამავე ინსტიტუტის კოლხეთის არქეოლოგიური ექს-  
პედიციის ერთი რაზმი (ხელმძღვ. გ. ფხაკაძე).

ბორცვზე დადასტურდა საში კულტურული ფენის არსებობა, რომლებიც  
ერთმანეთისაგან სტერილური თიხნარის ფენით იყვნენ გამოყოფილნი.

I და II კულტურული ფენა გვიანბრინჯაო-ადრერკინის ხანას განეკუთვნება,  
ხოლო III კულტურული ფენა ადრებრინჯაოს ნაშთებს შეიცავს, პირდა-  
პირ გრუნტზე მდებარეობს და 1,80 მ სტერილური შრითაა ზედა კულტურულ-  
ლი ფენისაგან გამოყოფილი. მასალის უმეტესობას კერამიკა შეადგენს. იგი  
ზელით ნაძერწია, მორუხნო-მოშავო, შურა ან ნაცრისფერი.

მასალაში გამოირჩევა ქილოს ფორმის ჭურჭლები — სწორპირიანი, ცი-  
ლინდრული ტანითა და ბრტყელი ძირით; ჯამის ტიპის პირმოყრილი ჭურჭლე-  
ბი ყურით ან კოპებით. ქოთნები ცილინდრულუცელიანია, ოდნავ პირგადმოშ-  
ლილი. ორნამენტი საკმაოდ ზშირია: ამოკაწრული გეომეტრიული, დაჭდევიან-  
მიღებული წიწვისებური სახეები და დაჭდეული ფოსოები, სავარცხლისკბი-  
ლსებური შტამპი, კოპები.

რიყის ქვისა და კაჟის იარაღებიდან აღსანიშნავია ხელსაფქვევის ქვება,  
ნახეხ-ნაპრიალები სატეხი, ყუაგახვრეტილი ცული, კაჟის ნამგლის ჩასართება,

სწორფუძიანი და ფუქეამოლარული ასრისა და შუბისპირები, საფხეკები, ლა-  
მელები.

### ბიბლიოგრაფია

გ. გრიგოლია, გ. ფხაკაძე, მ. ბარამიძე, გ. ლორთქიფანიძე, დასაუ-  
ლეთ საქართველოს 1966—68 წწ. დაზვერვები. მასალები საქართველოს და კავკასიის არქე-  
ოლოგიისათვის, ტ. V, თბ., 1973.

2 გ. ფხაკაძე, კოლხეთის არქეოლოგიური ექსპედიციის გეგეპკორის რაზმის 1972—  
73 წ. მუშაობის ანგარიში.

### ღიბა-გუძუბა (ტაბ. CLX XVIII<sub>1</sub>)

ღიბა-გუძუბა მდებარეობს ანაკლიასთან, მდ. ენგურის შესართავში. ბორ-  
ცვი ხელოვნურია (სიმაღლე—2 მ) და გარემოსაგან ორი კონცენტრული თხრი-  
ლითაა გამოყოფილი.

ითხრებოდა 1935—36 წწ. (ხელმძღვანელი ა. ჰანტურია). ბორცვის ცენტ-  
რალურ ნაწილში გაპრილმა თხრილმა 4 კულტურული ფენა გამოავლინა.

ქვედა ფენა პირდაპირ მდინარეულ ალუვიუმზე დევს და 70 სმ ჭიმძლავ-  
რისაა. აქ ნაგებობის რაიმე კვალი არ აღმოჩენილა, მაგრამ იგი საკმაოდ იყო  
დაზიანებული ზედა ფენიდან ჩამოღწეული ხიმინჯებით. არქეოლოგიური მა-  
სალა საკმაოდ მჭირია. კერამიკა ხელით ნაძერწია, ქარსით გამკლავებული. გო-  
მომწვარია ნაცრისფრად და კარგად მოგლუვებული ზედაპირი აქვს. ამ ფენას  
მიეკუთვნება ბეკონუსური ფორმის ქოთნისა და კოჭბის ტიპის თხელკეციანი  
ჭურჭლები, ოდნავ გამოწეული გვირგვინით, ლენტისებური ყურებით, ბტყელ,  
ერთ შემთხვევაში, ქუსლამოლარულ ძირზე. შესაძლოა ამავე ფენისა ყო-  
ფილიყო ნაცრისფრად გამომწვარი ქოთნის ფრაგმენტი ძაბრისებური ყელით,  
მრგვალი ზეცლითა და სიტულისებური ყურებით. ქვის ინვენტარიდან აღსა-  
ნიშნავია კაჟის სამკუთხა ფორმის ყუნწიანი ისრისპირი და სეგმენტის ფორ-  
მით დაკბილული ნამგლის ჩასართი.

აქვე უპოვნიათ ყალიბი ნამზადისათვის, თიხის ორნამენტირებული ბურ-  
თულა და წყვილზომორფულთავიანი ლითონის ქინძისთავი, რომელთა სა-  
ფუძველზე ბ. კუფტინი ამ ფენას მოგვიანოდ მიიჩნევდა. სამივე ნივთი დაკარ-  
გულია.

ზედა, II ფენა, რომელიც სრულიად განსხვავებული კერამიკული ტიპე-  
ბითაა წარმოდგენილი—კანელურებიანი და შევრონებიანი ბადიებით, ქსოვი-  
ლის (ტომრისებრი, მიტკალისებრი და ქილოფისებრი) ანაბეჭდიანი ძირებით  
და ჰორიზონტალურად დაძერწილი ყურებით, ბ. კუფტინს ადრებრინჯაოდ მი-  
აჩნდა.

ამ ფენებიდან მიმდინარეობს სანოვავის დანახშირებული გროვები, რომ-

შელშიც გამოირჩევა შემგროვებლობის პროდუქტების: წაბლის, თხილის, რკოსა ნაყოფები და პროსოს მარცვლები და კულტურული მარცვლეული: მჭადის ფეტვი (*Setaria Italica* sap), მაგარა (*mosharia* Alf), პურის მარცვალი რბილი და უჩრდოვანი, რომელსაც ვ. მენაბდე მიაკუთვნებს „მახას“ ჯიშს (*Triticum macha tek et men*).

მასალები ინახება ზუგდიდის მუზეუმის ფონდებში.

#### ბიბლიოგრაფია

1. Б. А. Куфтин, Материалы к археологии Колхиды, т. II, Тб., 1950.

#### მაკარა (ტაბ. CLXXVIII<sub>2</sub>)

მაკარის მასახლარი მდებარეობს გულრიფშის რაიონში, ზღვისპირა დაბალტერასებზე. კულტურული ფენა ვრცელდება 400 მ ნაპირის გასწვრივ. ძველი აღმოჩენილ იქნა 1936 წ. ვ. შანცერისა და ვ. გრომოვის მიერ. 1964 წ. ძეგლს შესწავლას იწყებს აფხაზეთის დ. გულიას სახელობის ლიტერატურისა და ისტორიის ინსტიტუტის არქეოლოგიური ექსპედიცია (რაზმის უფროსი ვ. ბეანია). 1973 წლიდან ძეგლს თხრის შვიზღვისპირეთის არქეოლოგიური ექსპედიცია (ხელმძღვ. ვ. ბეანია).

ნასახლარზე სტრატოგრაფიულად დადგენილ იქნა 4 კულტურული ფენის არსებობა, რომლის ძირა მე-4 ფენა ენეოლითს განეკუთვნება და შემოთ მდებარე მე-3 ფენისაგან 0,15—0,2 მ სისქის სტერილური შრითაა გამოყოფილი. კულტურული ფენა მუქი ან ღია ნაცრისფერი ქვიშარია. მონაპოვარი გვხვდება გროვების სახით, უმეტესად ნაცროვან ლაქებად, რომელთა ირგვლივ რიყის ქვებია შემოწყობილი. ერთ შემთხვევაში აღმოჩნდა ნაცროვანი ორმო — ნახევრადმიწური. სხვა ნაგებობის ნაშთი დადასტურებული არ ყოფილა. IV ფენის ქვის ინდუსტრია წარმოდგენილია რამდენიმე კაყის და უამრავი რიყის ქვის ანატეცებით. რიყის ქვისგანაა დამზადებული საჭრელები, სატეხები, საფხეკები, სამტვრევეები, ხელსაფქვევები. თონისებური იარაღები გაკეთებულია სიბრტყით ნაპობ რიყის ქვებზე, რომლებსაც სამუშაო მხარე დამატებითი დარტყმებით აქვს წამახვილებული.

კერამიკა ფრაგმენტულია, მურა-მოწითალოდ ან მურა-ყავისფრად გამომწვარი. ურევია მსხვილმარცვლოვანი ქვიშა, დანაყილი გრანიტი, კალციტი; ნაძერწია ხელით. ზედაპირზე ემჩნევა სავარცხლით ან ტოტებით მოსწორების კვალი. ჭურჭლები ფიალისებურია, პირმოყრილი, არის პირგადაშლილი ფრაგმენტებიც, რომლებიც ქოთნის ან ქილის ფორმის ჭურჭელს ეკუთვნის. ორნამენტი არა აქვთ, ხოლო ძირზე ხშირია ფოთლას ან ქსოვილის ანაბეჭდი. კერამიკა თავისი ფორმითა და ტექნიკით, ძირზე სელის ანაბეჭდით ემსგავსება



ოჩამჩირის კერამიკას, თუმცა უფრო უხეშია და მასიურობით გამოირჩევა. ბუანია მაჰარის ქვედა ფენას ოჩამჩირის ნასახლარის წინარე პერიოდით ათარიღებს.

მაჰარის ნასახლარის მე-3 ფენაშიც არ აღმოჩენილა ნაგებობის რაიმე ნაშთი. მასალის უმრავლესობა რიყის ქვის იარაღებია, რომლებიც ატკეცვითა და მოკოდვითა დამუშავებული. იარაღების წამყვანი ტიპებია: ცულები, სატე-სათლები, „პიკის“ ტიპის იარაღები, „სოჭი-აღლერისა“ და „სოხუმის“ ტიპის თოხები. კაჟი უსახო და ამორფულია.

კერამიკა ფრაგმენტულადაა წარმოდგენილი; გამოირჩევა ქოთნების, ჯამების და ქილების ფორმები, არის სამყურა ჭურჭლისა და მალაღფენიანი სახალე ვანის აღმოჩენის ფაქტები. ნაწილი ჭურჭლებისა ზედაპირგაპრიალებულია და მდიდრულადაა შემკული სავარცხლისებური ქდეულებით, ზიგზაგებით, თავისებური, წიწვისებური და გეომეტრიული სახეებით.

პარალელური მასალების საფუძველზე მე-3 ფენა მიჩნეულია ოჩამჩირეზე უფრო გვიანდელად და ძვ. წ. II ათასწლეულის საწყისი საუკუნეებითა განსაზღვრული.

მასალების ნაწილი სოხუმის მუზეუმში ინახება.

#### ბიბლიოგრაფია

1. В. В. Б ж а н и я, Поселение Мачара эпохи энеолита и ранней бронзы Абхазии, СА, I, М., 1966.
2. В. В. Б ж а н и я, Раскопки неолитического Кистрика и многослоенного поселения Мачара, АО М., 1977.

#### დოკუმენტები (ტაბ. CLXXIX)

დოკუმენტები ძირითადად გავრცელებულია თანამედროვე აფხაზეთის ასსრ ტერიტორიაზე როგორც ზღვისპირა, ისე მთის ზოლში (სოფ. აზანთა, აჭანდარა, ოთხარა, ყულანურხვა, შრომა, დოუ). 1934—37 წწ. გათხრილი და შესწავლილია ბ. კუფტინის, ლ. სოლოვიოვის, ა. ლუკინის მიერ. 1955—56 წწ. ეშერას დოკუმენტებს თხრიდა თბილისის სახელმწიფო უნივერსიტეტის არქეოლოგიური ექსპედიცია ო. ჭაფარიძის ხელმძღვანელობით.

ეშერაში და საერთოდ მთელ აფხაზეთში დღემდე ცნობილი ყველა დოკუმენტი დაახლოებით ერთი ტიპისაა. ისინი წარმოადგენენ მეგალითურ სამარხ ნაგებობებს, რომელთაც ვეგმაში ტრაპეციის ფორმა აქვთ. აგებულია ოთხი ვერტიკულად დადგმული მასიური ბრტყელი ქვისაგან და მეხუთე ქვითაა გადახურული. ზოგ დოკუმენს იატაკადაც ქვის ფილა აქვს. წინა კედელში დატანილი ხერელი, რომელიც ყოველთვის სამხრეთით ან სამხრეთ-აღმოსავლეთითაა მიქცეული, ქვის საცობით იხურებოდა. გვერდით კედლებზე და იატაკზე გასა-

შეგრებლად წარიბანდებია ამოკვეთილი. გვერდით კედლები ზოგჯერ საბჯენებით ან დიდი ლოდებითაა შემოწყობილ-გამაგრებული, ზოგიერთი მათგანი კი მიწითაა დაფარული. საინტერესოა სოფ. ოთხხარაში გათხრილი დოღმენი, რომელსაც გარშემო ორ რიგად კრომლები შემოუყვებოდა, თვით კი სრულიად დაფარული იყო ყორღანული მიწაყრილით.

დოღმენი კოლექტიურ საგვარეულო სამარხს წარმოადგენს. მასში დაკრძალვის ზუსტი წესის დადგენა არ ხერხდება. მიცვალებულთა ძვლები და ნივთები უწყსრივოდაა მიმოფანტული ან კუთხეებში მიყრილი. შესაძლოა, თავდაპირველად მიცვალებულს ასაფლავებდნენ დოღმენის კუთხეში მჯდომარე პოხაში, ხოლო ახალი მიცვალებულების დაკრძალვასთან დაკავშირებით პირვანდელი სამარხის განლაგება ირღვეოდა. ბ. კუფტინის აზრით, დოღმენები გამოიყენებოდა მეორადი დაკრძალვისათვის და ძვლები წინა კედელში დატანებული ხერხლით შექქონდათ.

ზომის მიხედვით დოღმენები 3 ჯგუფად იყოფა: პატარა, საშუალო და მოზრდილი. პატარა დოღმენები (ზომები: 2,25×2 მ, სიმაღლე — 1,20 მ) ტლანქად ნაკეთებია და ყველაზე არქაულ მასალას შეიცავს. ასეთებია 1955—56 წწ. გათხრილი ეშერის I და II დოღმენები. ფორმა-კონსტრუქციისა და დაკრძალვის წესით ისინი არ გამოირჩევიან სხვა სამარხებისაგან. მათი ინვენტარი ძირითადად თიხის ჭურჭლით არის წარმოდგენილი. კერამიკა ხელთ ტლანქად ნაძერწია, მოწითალო ან მოშავო ფერის. გამოირჩევა ქოთნები, ქილები, სწორკედლა და მრგვალკედლიან ჯამები, სასმისები. ორნამენტი იშვიათია და წიწვისებური ამოკაწრული სახეებითაა წარმოდგენილი. ჭურჭლები უპირატესად პატარა ზომისაა და ფიქრობენ, რომ სპეციალურად სამარხში ჩასატანებლად იყო დამზადებული. გარდა კერამიკისა, ადრეულ დოღმენებში გვხვდება სპილენძის ბრტყელი, ყუნწიანი ისრისპირი, ოვალური სასაფეთქლე ხვია, სპილენძის დაშლილი სატევრისპირი, ლითონის ფირფიტის ფრაგმენტები, თიხის კვარისტავი და კაჟის ქუსლამოდარული ისრისპირები.

საშუალო დოღმენები უკეთაა ნაგები, სხვა მხრივ კი — ფორმა-კონსტრუქციითა და დამარხვის წესით — პატარა დოღმენებისაგან არ განსხვავდებიან. კერამიკა თავისი ფერით, ფორმებით და ორნამენტით პატარა დოღმენების მასალას იმეორებს, შავრამ, სამაგიეროდ, მათში ლითონის ნივთები უკვე დიდი რაოდენობით და ნაირგვარობითაა წარმოდგენილი. განსაკუთრებით აღსანიშნავია სპილენძის ყუადაქანებული ცულები, მასრაგანსნილი და მასრაშეკრული კავეები, ერთი მათგანი შესანიშნავი წნული ორნამენტით შემკული. ერთი კაჟი სამკაბაა. კავკასიაში გავრცელებული კავებიდან აფხაზეთის დოღმენების ცულები ყველაზე ადრეულია. აქვეა აღმოჩენილი ბრტყელი ფოთლისებური მალაყელიანი სატევრისპირები, საკინძები და სხვ. ლითონის ინვენტარი დამზადებულია ჩამოსხმით, დარიშხანიანი სპილენძისაგან (5%).

მასალა ინახება სოხუმის სახელმწიფო მუზეუმში და საქართველოს სახელმწიფო მუზეუმის ფონდებში.

### ბიბლიოგრაფია

1 ო. ჯაფარიძე, ქართული ტომების ისტორიისათვის ლითონის წარმოების ადრეულ საფეხურზე, თბ., 1961.

2 მისივე, დოღმენური კულტურა საქართველოში, თსუ შრომები, თბ., 1955.

### იხპანი (ტაბ. CLXXXI)

იხპანის ნასახლარი მდებარეობს აქარაში, კურორტ ქობულეთთან. იხპანა ტორფნარ მასივში. მიკვლეულ იქნა 1964 წ. გათხრებს 1972—74 წწ. აწარმოებდა ბათუმის საკვლევი ინსტიტუტის ექსპედიცია (ხელმძღვანელი ა. ინაიშვილი).

ნასახლარზე შემდეგი სტრატეგრაფიული ქრილი დადგინდა: ამონაყარა, ტორფნარი ფენა 1 მ სისქისა, თიხნარი ფენა 30 სმ და სილნარი ფენა 1,45 მ სიმძლავრისა. კულტურულ ნაშთებს მხოლოდ ეს ორი უკანასკნელი შეიცავდა.

გათხრების დროს დაფიქსირდა ნაგებობათა ნაშთებიც. სილნარის დონას ნაგებობა ძელური ყოფილა, თიხნარისა კი ხმინჩებიანი. ორივე მათგანი ხიბ მოგებულ ბაქნებზე მდგარა.

სილნარ ფენაში მოპოვებული მასალის უმრავლესობა კერამიკაა; იგი უხეშია, ხელით ნაძერწი, ქვიშა-ქარსნარევი. ფორმების მიხედვით გამოირჩევა: ქოთნები, ქილები, ჯამები, დერგები, სწორკედლიანი ჭურჭლები; ძირები ბრტყელია, მრგვალი ან შეზნექილი. ყურები მოგრძო ლენტისებური. შემკულია დარებით, რომელიც სველ თიხაზეა გაკეთებული, და უსისტემოდაა განლაგებული ჭურჭლის ნებისმიერ ნაწილზე.

ზედა თიხნარ ფენაში ხშირდება მოყავისფრო და მურა-მოშავო ნაკეთობები: მეტად პირგადმოშლილი დერგები და ქილები, რომელთაც არა მარტო დარები აქობთ, არამედ რელიეფური სარტყლებიც, რომლებიც ხშირად დაქდეული ან დაკეწნილია. არის სოლისებური ნაჭრეებიც და ფოსოები. ამ ტიპთან ერთად თავს იჩენს შევპრილა, მუქსარჩულიანი კერამიკა, რომელიც განსხვავებული ფორმებითაც ხასიათდება: დაწახნაგებული გვირგვინით, ცილინდრული ყელით, წიბურიანი მხრით და სხვ. ამ რიგის ჭურჭლებზე ქრილი გეომეტრიული ორნამენტით გვხვდება.

იხპანის ნასახლარზე კარგადაა წარმოდგენილი ქვის ინდუსტრია: ცულები, ხელსაფქვავეები, როდინები, საბეგველები, ფილთაქვეები, შურდულის ქეები, ბადის საწაფები და სხვ. კაჟიდან აღსანიშნავია ისრისპირები, ნამგლის ჩასართები და წარმოების ნაშთები კაჟის ანამტრევე-ანატკეცების სახით.

ნასახლარზე დადასტურებული იყო კერის ნაშთებიც, რომლის ნაცარშიაც: გამოირჩა წაბლის, რკოს, წიწიბოსა და თხილის ნარჩენებიც.

ისპანიდან ცნობილია ყუამილიანი ცულის ჩამოსასხმელი ყალიბი და ხის მოდელი ამავე ტიპის ცულისა, მეტალურგიული ქურის საქშენი (ეს უკანასკნელი ამონაყარში იყო), თიხისაგან ნაკეთები ადამიანის სკულპტურული გამოსახულება და სხვ.

ეს ძეგლი თავიდანვე ძვ. წ. III ათასწლეულის მეორე ნახევრით იყო განსაზღვრული, რაც შემდეგში C<sup>14</sup> ოქნა შემავრებული TB 8z 2455 ± 50 ძვ. წ., TB 233 2500 ± 50 ძვ. წ. და სხვ.

მასალები ინახება ბათუმის საკვლევი ინსტიტუტის ფონდებში.

#### ბიბლიოგრაფია

1 ა. ინაიშვილი, სამხრეთ-დასავლეთ საქართველოს არქეოლოგიური ექსპედიციის 1974 წ. მუშაობის შედეგები. სამხრეთ-დასავლეთ საქართველოს ძეგლები VI. თბ., 1977.

2 თ. მიქელაძე, დ. ხახუტაიშვილი, დ. მუსხელიშვილი, კოლხეთის არქეოლოგიური ექსპედიციის მუშაობის შედეგები. თბ., 1982.

კოლოტაური (ტაბ. CLXXX<sub>2</sub>, ვ).

სოფ. კოლოტაური აჭარისწყლის ხეობაში მდებარეობს (ქედის რაიონში). აქ საგზაო საბუშაობების დროს დაზიანდა ქვის ფილებით ნაგები სამარხი, რომლის ინვენტარიდან მხოლოდ ორი ქურკელი შემორჩა.

ქილა — ღიავარდისფრად გამოშფვარი, კარგად ნაპრიალები; ხასიათდება გადმოშლილი გვირგვინით, ძალზე მძალი, თითქმის მილისებური ყელით, რომელიც თანდათან ფართოვდება და გადადის ბრთვისებურ მუცელზე; ძირი ბრტყელი აქვს; კორპუსს გარშემო შემოუყვება კოპები.

კოკობი — ანალოგიურად პირგადმოშლილი, მოგრძო ყელი ქვევითკენ ფართოვდება და გადადის ოდნავგადმობერილ კორპუსზე. აქვს ვიწრო, ბრტყელი ძირი; გამოშფვარი მურა-მოყავისფრო, ნაპრიალებია. ერთი ყურე მოთავსებული აქვს ყელსა და კორპუსზე.

ქურკლები ინახება ბათუმის სახ. მუზეუმში.

#### ბიბლიოგრაფია

1 ა. კახიძე, „საბჭოთა აქარა“ № 265.

ფიჩორი (ტაბ. CLXXXI)

ფიჩორის გორანასახლარი მდებარეობს გალის რაიონში, სოფ. ფიჩორის ტერიტორიაზე, ზღვის დამალ ტერასაზე, მისგან დახლოებით 400 მ-ზე. აღნა-

შნულ ტერიტორიაზე ბორცვების მთელი სისტემა შეინიშნება. ძველი მიკვლევული იყო 1980 წ. არქეოლოგიური კვლევის ცენტრის აფხაზეთის ექსპედიციის მიერ (ხელმძღვანელი მ. ბარამიძე). 1981 წ. დაიწყო სისტემატული არქეოლოგიური სამუშაოები, რომელთა შედეგადაც ფიზიკის ცენტრალურ ბორცვზე (დ. 60 მ, სიმაღლე 4,5 მ) გამოვლენილ იქნა აღრებრინჯაოს ორი კულტურული ფენა: მე-7 და მე-8.

ეს ფენები ერთმანეთისაგან ზოგან 40—50 სმ სისქის თიხის თითქმის სტერილური ფენით არიან გამოყოფილი, ზოგან მათი გამიჯვნა ჭირს.

მე-8 ფენაში წრიული და ოთხკუთხედი მოყვანილობის ნაკაო-ნაპშიროვანი ლაქები გაიწმინდა, გამოვლინდა ძელები და ბოძების ნაშთები, ძელის ბუდეები და ბათქაშები. იატაკი კენჭების ფენაზე იყო მოლესილი.

ქვედა ფენაში შემორჩენილი იყო ხიმინჯებიანი, ხისბაქნიანი სათავსოების ნაშთები, ბოძები ბუდეებში თიხით იყო ჩალესილი. იატაკის დონეზე გაიწმინდა რიყის ქვებისაგან შეკრული წრე, რომელზედაც ეწყო ირმის ჩქის ძირი, ოთხხხრივი ყალიბი სხვადასხვა ნივთებისათვის, დიდი რაოდენობით დანახაბული მარცვლეული, ცულისა და თოხის ყალიბები, ხის სახნისი, ნაეღ ფართობზე გაფანტული იყო ხის ნაშთები, კერამიკა, ქვის იარაღები. სათავსო საკულტოდ იყო მიჩნეული.

ორივე ფენის მასალები სავსებით ერთგვაროვანია. კერამიკა ორ ტიპითა წარმოდგენილი: ადგილობრივი მურა-მოვარდისფრო და მურა-მოწავო ჭურჭლები ქილის, დერგის, ჯამის ფორმისა, შემკულია შვერილებითა, კოპებით, ჯიბისებური დანახაწრებით. ზოგჯერ კორპუსზე რელიეფური სარტყელი შემოყვება დაქდეული თითით ან მოკლე ღარებით. ყურები მოგრძო ლენტისებურია, ძირებზე ქსოვილის ანაბეჭდები გვხვდება.

მეორე ტიპის კერამიკა თხელკეციანია, შავი ან მუქი ყავისფერი, პრიალა; უფრო ქოთნისა და კოჭბის ფორმების, ცილინდრული ყელით, გადაშლილი პირით და კარგად პროფილირებული ყურებით, ჭრილი გეომეტრიული ორნამენტით.

მე-8 ფენის ქვედა დონიდან აღებულმა სინჯებმა  $C^{14}$  აჩვენეს  $TB$  460 2295  $\pm$  60 ძვ. წ., მე-7 ფენამ  $TB$  459 1965  $\pm$  60 ძვ. წ.

მასალა ინახება ახალი ათონის მუზეუმში.

ბიბლიოგრაფია

1

I. М. Барамидзе, Т. Чигошвили, Л. Джибладзе, Г. Пхакадзе и др.,  
Археологические исследования в с. Пичори, ПАИ, Тб., 1981—85.

## ტაბულების აღწერილობა

- I ქვემო ქართლის ადრესამიწიანოქმედო კულტურის ძეგლები და მათი გეგმა.
- II შულავერის გორა. გათხრილი ფართობის გენგეგმა და ქრილები.
- III შულავერის გორა. 1970 წელს გათხრილი ფართობის გეგმა.
- IV შულავერის გორა. გათხრილი ფართობის საერთო ხედი დასავლეთიდან.
- V შულავერის გორა. №№ 1, 10, 7, 8, 20, 21 შენობის ხედი ჩრდილოეთიდან.
- VI 1. შულავერის გორის კერამიკა სხვადასხვა პორიზონტიდან.  
2. შულავერის გორა. IX—IV პორიზონტი, შულავერის კულტურის I საფეხური.
- VII შულავერის გორა. ძვლისა და რქის იარაღები სხვადასხვა პორიზონტიდან.
- VIII შულავერის გორა. ძვლის იარაღები სხვადასხვა პორიზონტიდან.
- IX იმირის გორა. 1. გენგეგმა და ქრილი.  
2. საერთო ხედი ჩრდილო-დასავლეთიდან.
- X იმირის გორა, აღმოსავლეთი სექტორის გენგეგმა და ქრილები.
- XI იმირის გორა. №№ 8, 9, 10 შენობის გეგმა და ქრილები.
- XII იმირის გორა. №№ 8, 10 შენობის ხედი ჩრდილოეთიდან.
- XIII იმირის გორა. 1. I—IV პორიზონტის კერამიკა.  
2. V პორიზონტის კერამიკა.
- XIV იმირის გორის კერამიკა. 1. V პორიზონტი, 2. არასტრატოფიცირებული ღონეები.
- XV იმირის გორის კერამიკა სხვადასხვა პორიზონტიდან.
- XVI იმირის გორა. ძვლისა და რქის იარაღები სხვადასხვა პორიზონტებიდან.
- XVII იმირის გორა. ქვის იარაღები სხვადასხვა პორიზონტებიდან.
- XVIII იმირის გორა. ქვის იარაღები სხვადასხვა პორიზონტებიდან.
- XIX შულავერის კულტურის II საფეხურის ინვენტარი:  
1, 4, 7, 9, 17, 31—45, შულავერის გორის III—I პორიზონტი.  
2, 10, 45—47, გადაჭრილი გორა.  
3, 5, 6, II, 16, 18—30, იმირის გორის VII—VI პორიზონტი.
- XX გადაჭრილი გორის კერამიკა.
- XXI ხრამის დიდი გორა. III პორიზონტის გეგმა.
- XXII ხრამის დიდი გორა.
- XXIII ხრამის დიდი გორა. HC კვარატის ხედი ჩრდ.-აღმ.-დან და აღმ.-დან.
- XXIV ხრამის დიდი გორა. კერამიკა სხვადასხვა პორიზონტებიდან.
- XXV ხრამის დიდი გორა. კერამიკა სხვადასხვა პორიზონტებიდან.
- XXVI ხრამის დიდი გორა. რქისა და ძვლის იარაღები სხვადასხვა პორიზონტებიდან.
- XXVII ხრამის დიდი გორა: 1. ძვლისა და რქის იარაღი.  
2. თიხის ანტროპომორფული ფიგურები
- XXVIII არუხლო: 1. ცენტრალური ფართობის გენგეგმა  
2. №№ 22, 40 ფართობის გეგმა და ქრილი.
- XXIX არუხლო I. ცენტრალური ფართობის ხედი დასავლეთიდან.
- XXX არუხლო I. II პორიზონტის შენობები.

- XXXI არუხლო I: 1. I—II პორიზონტის შენობების ხედი დასავლეთიდან.  
2. №№ 23 და 24 ნაგებობა.
- XXXII არუხლო I. 1. 2. შე-2 ფართობის ნაგებობები.
- XXXIII არუხლო I. 1. პორიზონტის კერამიკა.
- XXXIV არუხლო I. II პორიზონტის კერამიკა.
- XXXV არუხლო I. 1. III პორიზონტის კერამიკა.  
2. № 14 მიწურის ინვენტარი.
- XXXVI არუხლო I: 1. II პორიზონტის ძვლის, რქისა და ქვის იარაღები.  
2. 7 სამარხის ინვენტარი.  
2—V—VI პორიზონტის ძვლისა და რქის იარაღები.
- XXXVII არუხლო I. III პორიზონტის რქისა და ძვლის იარაღები.
- XXXVIII არუხლო I. I—III პორიზონტის ინვენტარი.
- XXXIX არუხლო I: 1. მოხატული კერამიკა.  
2. ქვის ჭურჭელი, III პორიზონტი.
- XL არუხლო I. თიხის ჭურჭელი, III პორიზონტი.
- XL არუხლო I. თიხის ჭურჭელი, I—II პორიზონტიდან.  
2—IV პორიზონტიდან, 3—№ 7 სამარხიდან.
- XLI არუხლო I. 1—3. რელიეფური ნაძერწობები თიხის ჭურჭელზე.  
4—5. ქვის ქანდაკებები. 6. თიხის ზომორფული ფიგურები.
- LII 1. წოფი. ობსიდიანის იარაღები. 2. ჭავახი, ფარდულის ინვენტარი.
- XLIII წოფი. გათხრილი ფართობის გეგმა და კრილი.
- XLIV სიონი. ადრესამიწათმოქმედო კულტურის ფენის კერამიკა.
- XLV სიონი. ადრესამიწათმოქმედო კულტურის ფენის ობსიდიანის იარაღები.
- XLVI არუხლო VI, გეგმა და კრილები.
- XLVII არუხლო VI. ენეოლითური ხანის ფენის კერამიკა.
- XLVIII არუხლო VI. ენეოლითური ხანის ფენის კერამიკა.
- XLIX არუხლო VI. ენეოლითური ხანის ფენის კერამიკა და ქვის იარაღი.
- L არუხლო VI. ენეოლითური ხანის ფენის ობსიდიანის იარაღები.
- LI წითელი სოფელი. გათხრილი ფართობის გეგმა და კრილი, ხედი ჩრდილოეთიდან.
- LII 1. წოფი. ობსიდიანის იარაღები. 2. ჭავახი, ფარდულის ინვენტარი.
- LIII ობსიდიანის იარაღები; წოფი (1—21), არუხლო I (22—25).
- LIV ობსიდიანის იარაღები. არუხლო III (1—14) და შულავერის გორა (15—25).
- LV ობსიდიანის იარაღები: არუხლო I, 1—8. არუხლო III—9—18, არუხლო III (19).
- LVI არუხლო I. ობსიდიანის იარაღები, III პორიზონტი.
- LII არუხლო I. ობსიდიანის იარაღები, III პორიზონტი.
- LVIII არუხლო I. III პორიზონტი 1—10, IV პორიზონტი 1:—16:
- LIX არუხლო I. ობსიდიანის იარაღები V—VI პორიზონტი.
- LXI არუხლო I. ობსიდიანი: იარაღები V—VI პორიზონტი.
- LXII არუხლო I, ქვის იარაღები სხვადასხვა პორიზონტიდან.
- LXIII—1. სამშვილდის ნასახლარის გეგმა.  
2—3. თეთრიწყაროს ქვის გეგმა.
- LXIV—1 კოდის ნასახლარის მიწურის გეგმა.  
2. ხიზანანთ გორა  
3. ქვატყელის ერთ-ერთი შენობა.
- LXV—სამშვილდის ნასახლარი.
- LXVI—არხების კრილი ბიდანის ნასახლარზე.

- LXVII—ეკლამები—1. ამირანის გორა, 2. კიკეთი, 3—4—5. ღრმანხევისათვის, 6—7—8. სამშვილდე, 9. კოლა, 10—11. ელარი.
- LXVIII—ურმის მოდელი ბადანის ნასახლარიდან. გრაფიკული რესტავრაცია.
- LXIX — თობის ქანდაკებები ბადანის ნასახლარიდან.
- LXX — ლითონის ინვენტარი ბადანის ნასახლარიდან.
- LXXI—ძვლის ინვენტარი ბადანის ნასახლარიდან.
- LXXII—ისრისწვერები—1. სამშვილდედან, 2. კოლადან, 3. ახილარიდან, 4. თეთრიწყაროდან, 5. გორშეგარდენიდან, 6. ხიზანანთ გორადან, 7. ქვაცხელას ნასახლარიდან, 8. ქვაცხელას სამაროვნიდან. 9. მკადიყვირიდან.
- LXXIII—შუბისპირები—1. ქვემო არანისიდან, 2. ტვლებას ქობის სამაროვნიდან, 3. ცარცისგორიდან, 4. ოსარისიდან, 5. ახალციხის მუზეუმიდან, 6. მოსკოვის ისტორიული მუზეუმიდან, 7. ცარცისგორიდან, 8. ზაქესიდან, 9—10. საბელშვიფო მუზეუმის კოლექციიდან, 11. ბაგინეთიდან, 12. მესტიის მუზეუმის კოლექციიდან.
- LXXIV, I—ცულები და სტეხები, 1. ქვემო სარალიდან, 2—3. საჩხერიდან, 4. ცარცის გორიდან, 5. საჩხერიდან, 6. ბადანიდან, 7. ახალი ენეალიდან, 8. ზეკარიდან, 9. თეთრიწყაროდან, 10. საჩხერიდან, 11. ქვემო სარალიდან, 12. ნაღარბაზევიდან.
- II—სატევრები: 1. ქორეთიდან, 2—4. ნაჩერქეზევიდან, 5. ცარცის გორადან, 6. ამირანის გორადან, 7. თეთრიწყაროს № 2 ყორანიდან, 8. ცხინვალიდან, 9. ქვაყარლის № 3 სამარხიდან, 10. ნულიდან.
- LXXV—ბრინჯაოს ცულები—I: 1. თეთრიწყაროს № 2 ყორანიდან, 2. დიღებიდან, 2. შელაგორიდან, 4. საჩხერიდან, 5. ახალციხის მუზეუმიდან, 6. წინწყაროდან, 7. ზაქესიდან, 8. ქობაძეებიდან, 9. მეჭვრისხევიდან, 10. იალბუზიდან, 11. ბრადრორიდან, 12. მესტიიდან, 13. მეჭვრისხევიდან, 14. მარნეულიდან, 15. ზადანიდან, 16. ნაჩერქეზევიდან, 17. თეთრი წყაროდან, 18. კარალეთიდან, 19. სახ. მუზეუმის კოლექციიდან, 20. შულაგორიდან, 21. საჩხერიდან, 22. გუფთიდან, 23—24. ქორეთიდან, 25. ბადანიდან, 26. ქარელიდან, 27. ცარცის გორიდან. II—1-5. ეშერიდან, 6. ქიულაფედიდან, 7. გელენჯიკიდან, 8 სტავროპოლის მუზეუმიდან, 9. 10. აბაძეხსკაიადან, 11. დივნიდან, 12. არაბატის ველიდან, 13. ლენინაიანის მუზეუმიდან. 14. ქარაბიდან.
- LXXVI—კერამიკა I: 1. სამშვილდის ნასახლარის I ფენიდან, 2. გომარეთიდან, 3. კოლადან. II—სამშვილდის სამაროვნიდან.
- LXXVII—კერამიკა—1. თრელიგორებიდან, 2. ღრმანხევისათვიდან.
- LXXVIII—კერამიკა—1. კიკეთიდან, 2. დიდუბიდან.
- LXXIX—კერამიკა ბადანის ნასახლარიდან.
- LXXX—კერამიკა სამშვილდის სამაროვნიდან.
- LXXXI—კერამიკა სამშვილდის სამაროვნიდან.
- LXXXII—კერამიკა ბადანის ნასახლარიდან.
- LXXXIII—კერამიკა ბადანის ნასახლარიდან.
- LXXXIV—კერამიკა ბადანის ნასახლარიდან.
- LXXXV—კერამიკა ილტოდან. სამარხი № 1, 2, 5.
- LXXXVI—კერამიკა ილტოს ნასახლარიდან—III და IV ფენა.
- LXXXVII—კერამიკა ალავერდიდან და გრემიდან.
- LXXXVIII—კერამიკა სიონიდან.
- LXXXIX—ხიზანანთ გორა. E ფენა.
- XC—ხიზანანთ გორა. D ფენა.
- XCI—ხიზანანთ გორა. C ფენა.
- XCII—ხიზანანთ გორა. C ფენა.
- XCIII—ხიზანანთ გორა. B ფენა.



XCIV—ქვაცხელა. ტოპოგრაფიული გეგმა და სქემატური რეკონსტრუქცია.

XCV—ქვაცხელა. C ფენის შენობათა ნაშთები.

XCVI—ქვაცხელა. C ფენის შენობის ნაშთი და კერა.

XCVII—ქვაცხელა. C და B ფენის შენობათა ნაშთები.

XCVIII—ქვაცხელა. C ფენა.

XCIX—ქვაცხელა. C ფენა.

C—ქვაცხელა. B ფენა.

CI—ქვაცხელა. B ფენა.

CII—1—8. ქულბაქები, 9—10. მეტეხი, 11. ქვასათალი, 12—14. ძალინა. 15. ნული.

CIII—ქე. არანისი (ახალი ვინეალი).

CIV—არქეოლოგიური მასალა ბორჯომის ხეობიდან.

CV—ლოთონის იარაღები შიდა ქართლის სხვადასხვა ძეგლიდან.

CVI—ახალციხის ამირანის გორა. ნასახლარის გენგეგმა (II უბანი).

CVII—კერამიკა, ახალციხის ამირანის გორა.

CVIII—კერამიკა, ახალციხის ამირანის გორა.

CIX—კერამიკა, ახალციხის ამირანის გორა.

CX—კერამიკა, ახალციხის ამირანის გორა.

CXI—კერამიკა, ახალციხის ამირანის გორა.

CXII—კერამიკა, ახალციხის ამირანის გორა.

CXIII—ლოთონის ნივთები სამცხე-ჯავახეთის ძეგლებიდან.

CXIV—კერამიკა, სამცხე-ჯავახეთის სხვადასხვა ძეგლიდან.

CXV—კერამიკა, ს. ფარეხა.

CXVI—კერამიკა, ს. ზველის „რაბათი“.

CXVII—კერამიკა: 1. ს. ბალანთა, 2. ს. ზველი.

CXVIII—ს. ჭიგრაშენი, ნასახლარი—დიგაშენი I.

CXIX—კერამიკა, ახალქალაქის ამირანის გორა.

CXX—ქვის იარაღები და კერამიკა ჯავახეთის პლატოს სხვადასხვა ძეგლებიდან.

CXXI—კერამიკა: 1. სოფ. ზველი, 2. ახალციხის ამირანის გორა, 3. სოფ. ბალანთა, 4. სოფ. ზველი, „რაბათი“.

CXXII—ქვის იარაღი — სამკაული სამცხე-ჯავახეთის სხვადასხვა ძეგლიდან.

CXXIII—1-6. თრიალეთის IV ყორღანი, 7—13. თრიალეთის XI ყორღანი.

CXXIV—1. თრიალეთის XI ყორღანი, 2—5. თრიალეთის XII ყორღანი, 6—9. თრიალეთის XII და XIV ყორღანები.

CXXV 1—5. თრიალეთის XIX ყორღანი, 6—8. თრიალეთის XXII ყორღანი.

CXXVI—1—4. თრიალეთის XXIV ყორღანი, 5; 7, 8. თრიალეთის XXV ყორღანი, 6, 9—11. თრიალეთის XXVII ყორღანი.

CXXVII—თრიალეთის XI ყორღანი.

CXXVIII—თრიალეთის XLVI ყორღანი.

CXXIX—თეთრიწყაროს № 2 ყორღანი.

CXXX—თეთრიწყაროს № 2 ყორღანი.

CXXXI—ბედენის № 5 ყორღანი.

CXXXII—ქვემო ქართლის ყორღანები.

CXXXIII—წნორის ჭგუფის I ყორღანი.

CXXXIII—წნორის ჭგუფის I ყორღანი.

CXXXV—წნორის ჭგუფის II ყორღანი.

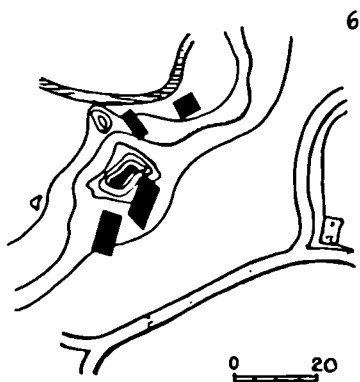
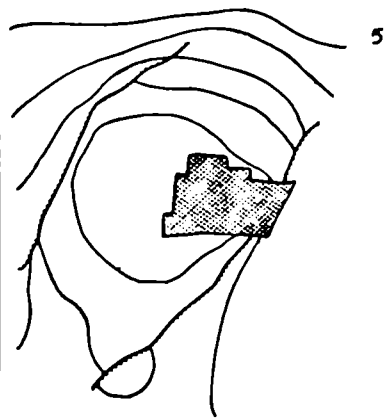
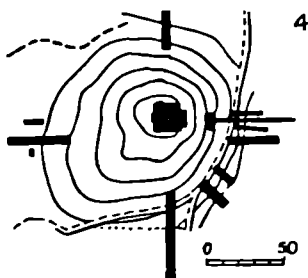
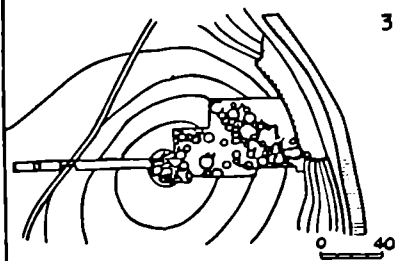
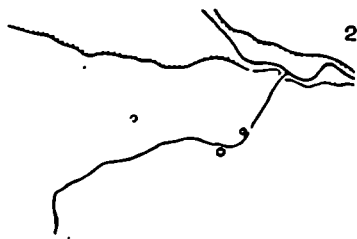
CXXXVI—1. ბერეკლდეების ყორღანი № 1, 2—9. ბაყურციხის ყორღანი.

- CXXXVII—სამგორის ყორღანი (ყობრას გორა).
- CXXXVIII—მარტყოფის № 1 (1—9) და № 2 (10—14) ყორღანის მასალა.
- CXXXIX—მარტყოფის № 2 ყორღანის მასალა.
- CXLI—მარტყოფის № 2 ყორღანის მასალა.
- CXL—მარტყოფის № 2 ყორღანის მასალა.
- CXLI—მარტყოფის № 3 ყორღანი.
- CXLII—მარტყოფის № 3 ყორღანში ჩაშვებული სამარხის მასალა.
- CXLIII—მარტყოფის № 4 ყორღანი.
- CXLIV—CXLVII—მასალა მარტყოფის № 4 ყორღანიდან.
- CXLV—CL—ხელთუბნის № 2, № 4 და № 10 ყორღანები.
- CLI—სამელე კლდის მასალები ჰორიზონტების მიხედვით (გ. ჭავჭავაძის მიხედვით).
- CLII—საგვარჯილეს მასალები ჰორიზონტების მიხედვით.
- CLIII—საგვარჯილე: 1. მეორე ჰორიზონტის კერამიკა, 2. მესამე (ქვედა) ჰორიზონტის ჭურჭლების ფრაგმენტები.
- CLIV—საგვარჯილე: 1—2. ძველარაქსული ჭურჭლების ფრაგმენტები I (ზედა) ჰორიზონტიდან. 3. რქის, ძვლის, კაჟისა და ქვის იარაღები და სამაჯურები საგვარჯილედან.
- LCV—ღარკეთის ეხის მასალები ჰორიზონტების მიხედვით (ლ. ნებიერიძის მიხედვით).
- CLVI—კერამიკა, ცხოველის ფიგურა, ქვის ეული და სამაჯურების ფრაგმენტები ძუძუანას მღვიმედან.
- CLVII—თეთრი მღვიმე: 1-4, 7-8. კაჟის იარაღები, 5. ძვლის ნემსი, 6. ლითონის ისრისპირი, 9. ქვის სატეხები, 10. თიხის ყვირისტავეები, 11. კერამიკა.
- CLX—კაჟისა და ქვის იარაღები და სამაჯურები თეთრაშვილიდან.
- CLIX—თიხის ჭურჭლები გუანდრას ნასახლარიდან (ო. წვინარას მიხედვით)
- CLX—ოქუშის მღვიმე, 3 კირილი და მასალები: კერამიკა, კაჟი.
- CLXI—ატარას ნასახლარი, კირილი და თიხის ჭურჭლების ფრაგმენტები.
- CLXII—თიხის ჭურჭლები სამერცხლე კლდის მღვიმედან.
- CLXIII—კერამიკული ფრაგმენტები მოწამეთის მღვიმედან.
- CLXIV—კერამიკული მასალა და ძვლის მახათი ბრინჯაოს ხანის მღვიმედან.
- CLXV—თიხის ჭურჭლები დაბლაგომის ნასახლარის ქვედა ჰორიზონტიდან (ბ. კუფტინის მიხედვით).
- CLXVI—თიხის ჭურჭლების ფრაგმენტები დაბლაგომის ნასახლარის ზედა ჰორიზონტიდან (ბ. კუფტინის მიხედვით).
- CLXVII—არგვეთის ნასახლარი: კირილი და გვება.
- CLXVIII—არგვეთის ნასახლარი: კერამიკა და კერის შვერილი ქვედა სამშენებლო ჰორიზონტიდან.
- CLXIX—არგვეთის ნასახლარი: კერამიკა ზედა სამშენებლო ჰორიზონტიდან.
- CLXX—დაბლაგომის და არგვეთის მასალების განლაგება ჰორიზონტების მიხედვით და მათი შედარება ოჩამჩირის კერამიკასთან.
- ტაბ. CLXXI. 1. ტარცის გორა, სამარხი № 1, ინვენტარი (1946 წ.), 2. ნაჩერქეზევი, სამარხი № 10, ინვენტარი (ო. ჭაფარიძის მიხედვით).
- CLXXI—1. ნაჩერქეზევი სამარხი, № 2 (1955), ინვენტარი. 2. ჯორეთი, სამარხი № 1 (1955) (ო. ჭაფარიძის მიხედვით).
- CLXXIII—ლითონის იარაღ-სამკაული ტარცისგორის ყორღანული სამარხებიდან.
- CLXXIV—გორონცივის მღვიმის მასალები და მაიკოპის ივრის კერამიკა იმერეთის მღვიმეებიდან.
- CLXXV—კერამიკული ფრაგმენტები ოჩამჩირის ნასახლარიდან.
- CLXXVI—ოჩამჩირის ნასახლარის მასალები: 1. კერამიკა, 2. კაჟის, ძვლის, რქისა და ქვის ნივთები.

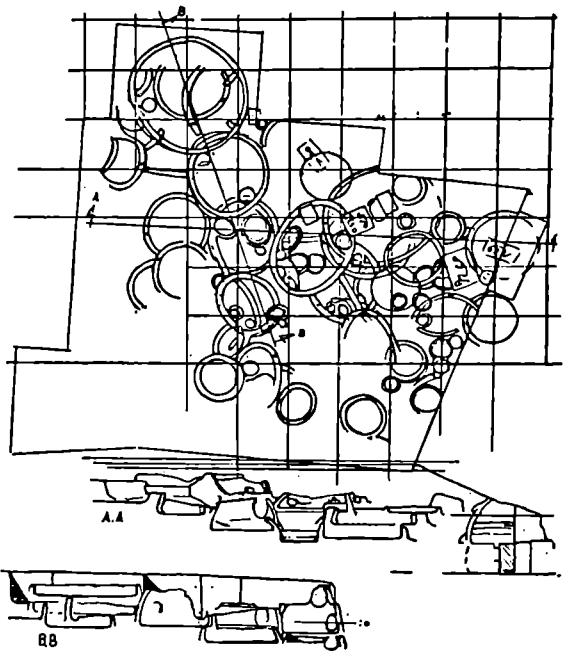
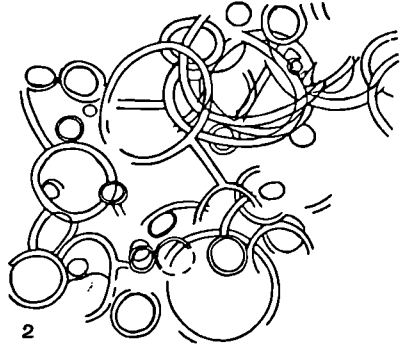
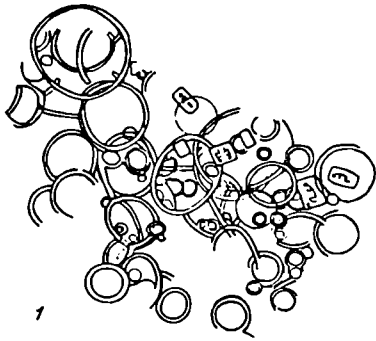
- CLXXVII—თიხის კურკლის ფრაგმენტები და კაეის იარაღები საელოას „კურზიდაბ“.
- CLXXVIII—1, თიხის კურკლები ღიხაუჭება 1, ქვედა ფენიდან (ბ. კუფტინის მიხედვით), 2. მაქარის ნასახლარის ზედა (III) ფენის კერამიკის ნიმუშები (ე. ბენიას მიხედვით).
- CLXXIX—1. ლითონის ნივთები, კაეის ისრისპირი და თიხის კურკლები ეშერის დოღმენებიდან (ო. ჯაფარიძის მიხედვით), 2. დამარბვა დოღმენში.
- CLXXX—1. შაქარიალაზედაპირიანი კურკლები ისპანიდან; 2, 3. კოლოტაურის სამარხის ინვენტარი.
- CLXXXI—ფიჩორის ნასახლარის მე-8 ფენა: 1. ნასახლარის ფრაგმენტი, 2. ხის სახნისი, 3. თიხის კურკელი, 4. ყალიბები.

### შემოკლებათა განმარტება

1. კაე — კახეთის არქეოლოგიური ექსპედიცია.
2. სსმე — საქართველოს სახელმწიფო მუზეუმის არქეოლოგიური ექსპედიციები
3. სსმ — საქართველოს სახელმწიფო მუზეუმის მოამბე.
4. АИА — Археологические исследования в Азербайджане.
5. АО — Археологические открытия.
6. ВГМГ — Вестник государственного музея Грузии.
7. ВМГ — Вестник музея Грузии.
8. КАЭ — Кахетская археологическая экспедиция.
9. КСИА — Краткие сообщения о докладах и полевых исследованиях Института археологии АН СССР.
10. ҚСИМК — Краткие сообщения о докладах и полевых исследованиях Института истории материальной культуры АН СССР.
11. МИ — Материалы и исследования по археологии СССР.
12. ПАИ — Полевые археологические исследования.
13. СА — Советская археология.
14. ТКАЭ — Труды Кахетской археологической экспедиции.
15. ТРАбх. НИИЯИ — Труды абхазского научно-исследовательского института языка и истории.

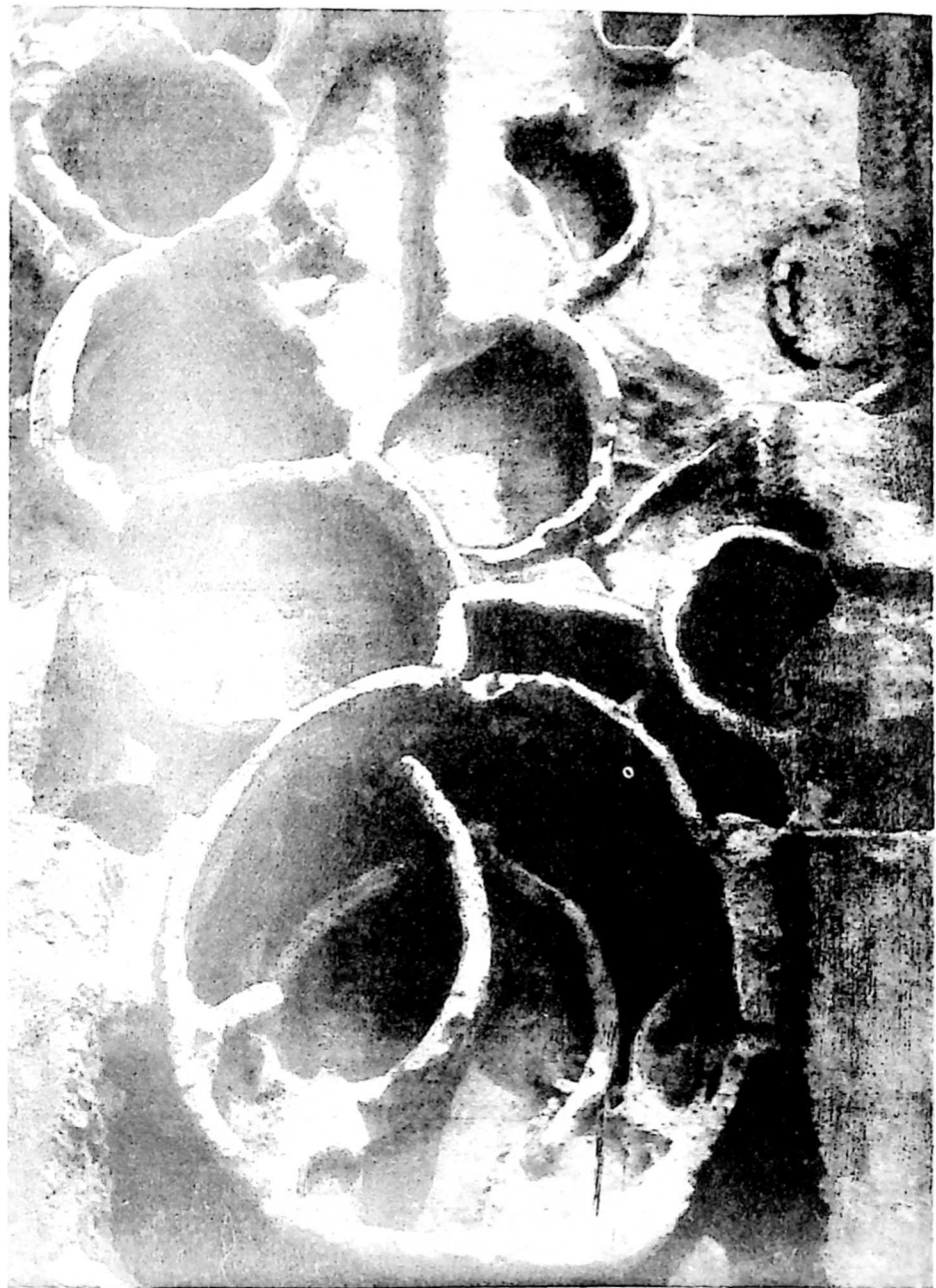


c  
↑

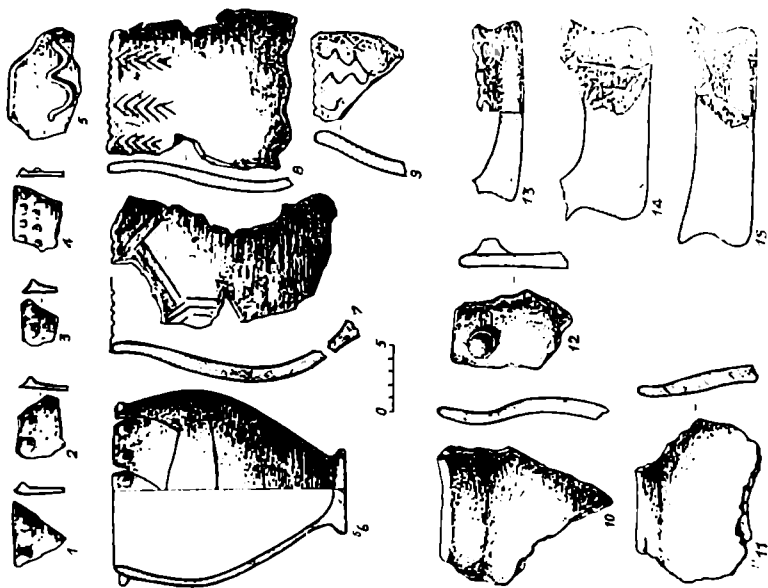










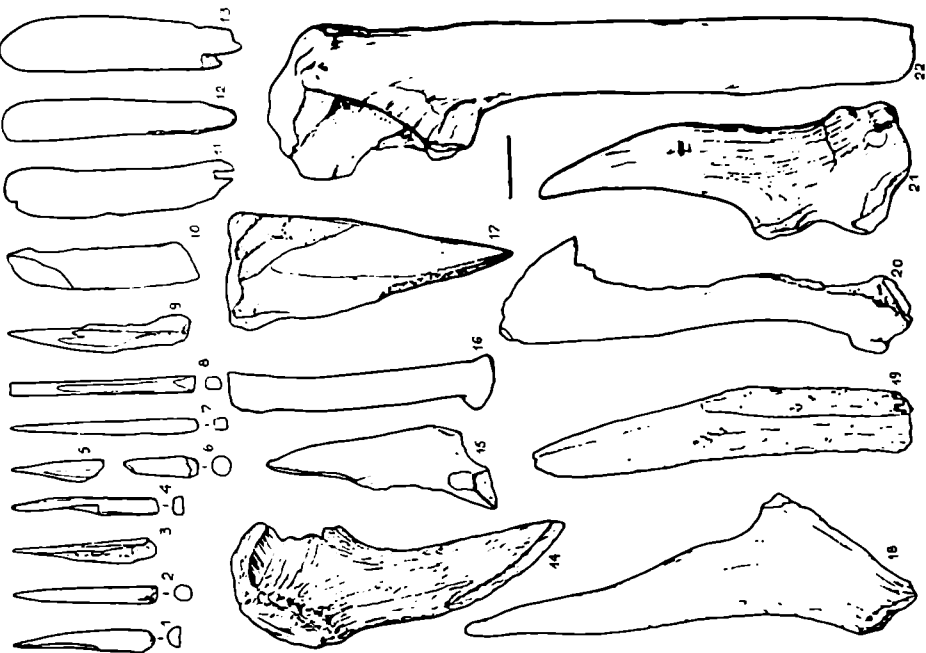



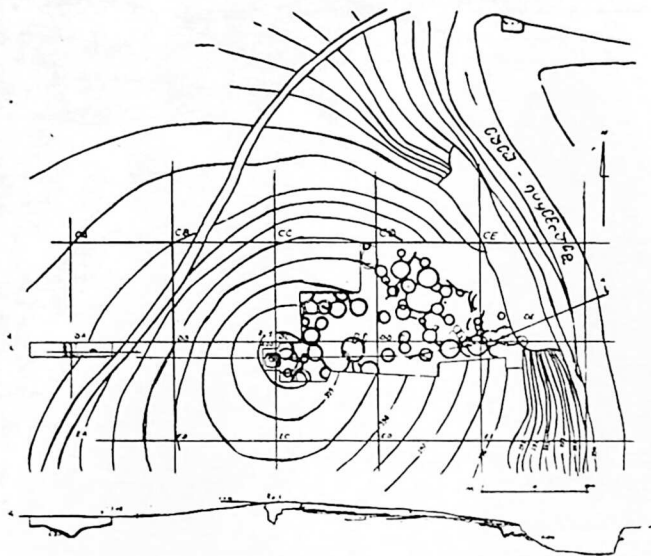


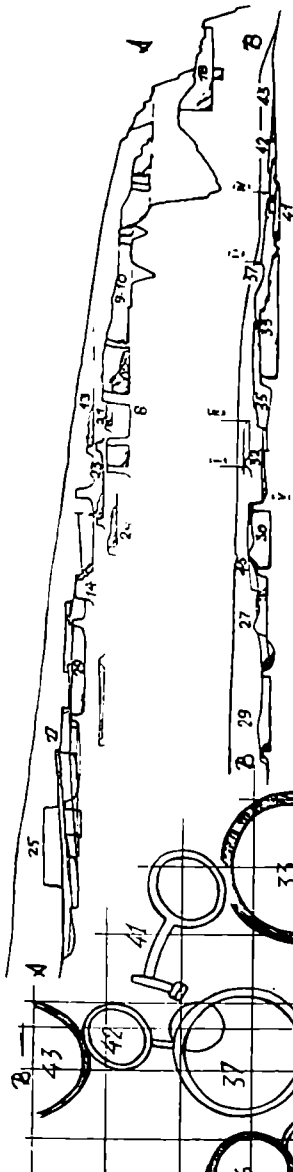
VIII



VII

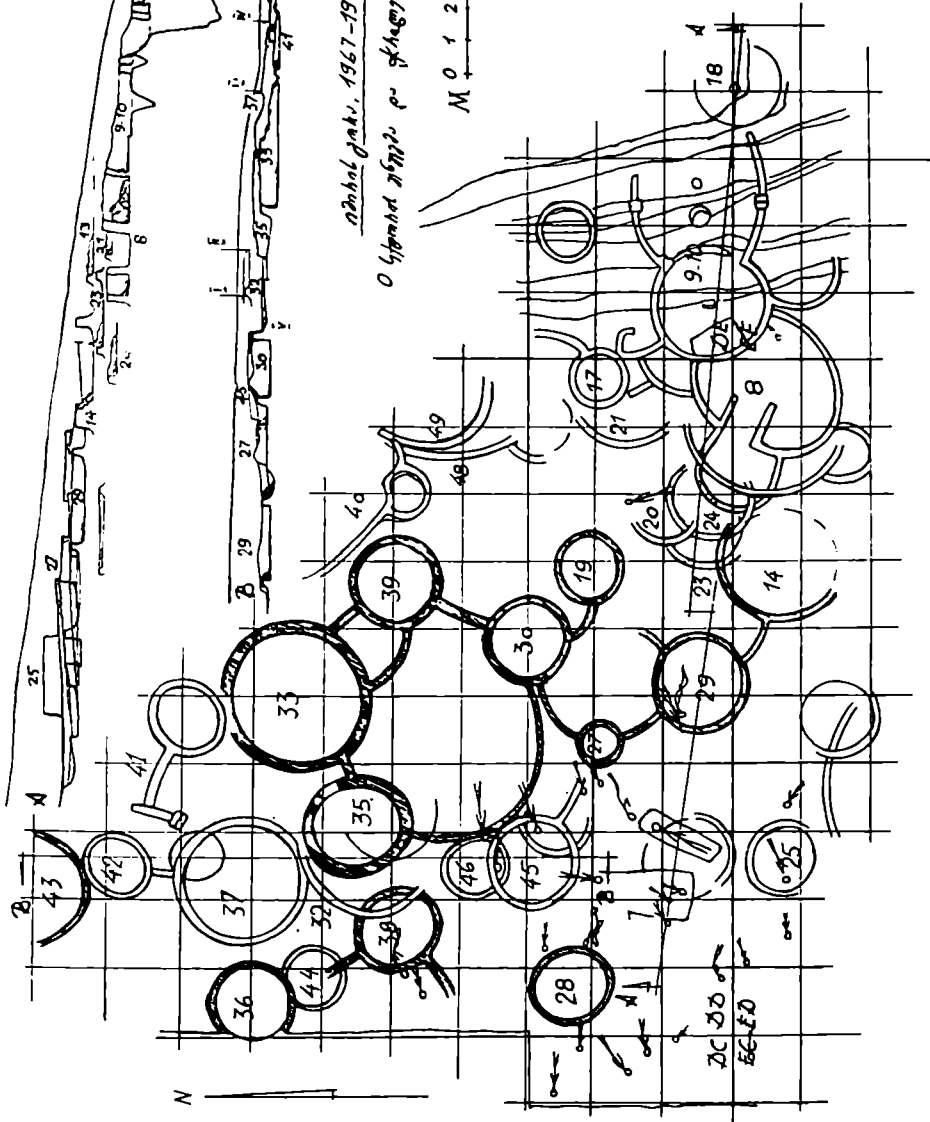




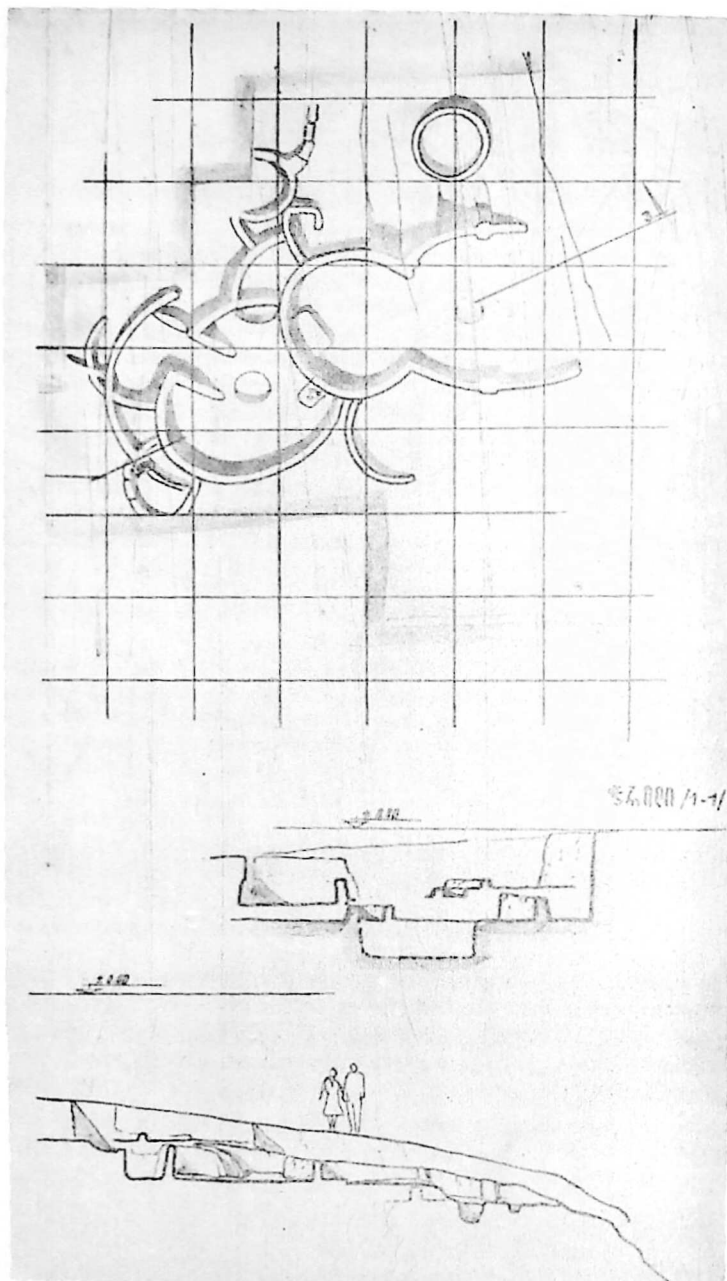


*нархоз план, 1967-1969*  
*Оформлен проект по программе АА-ББ*



M 0 1 2 3 4 м

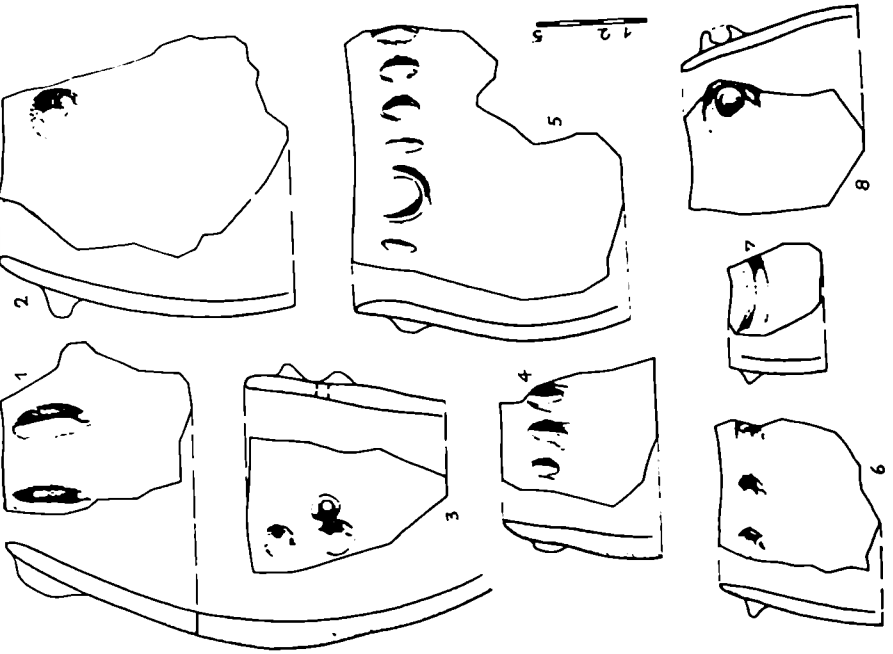
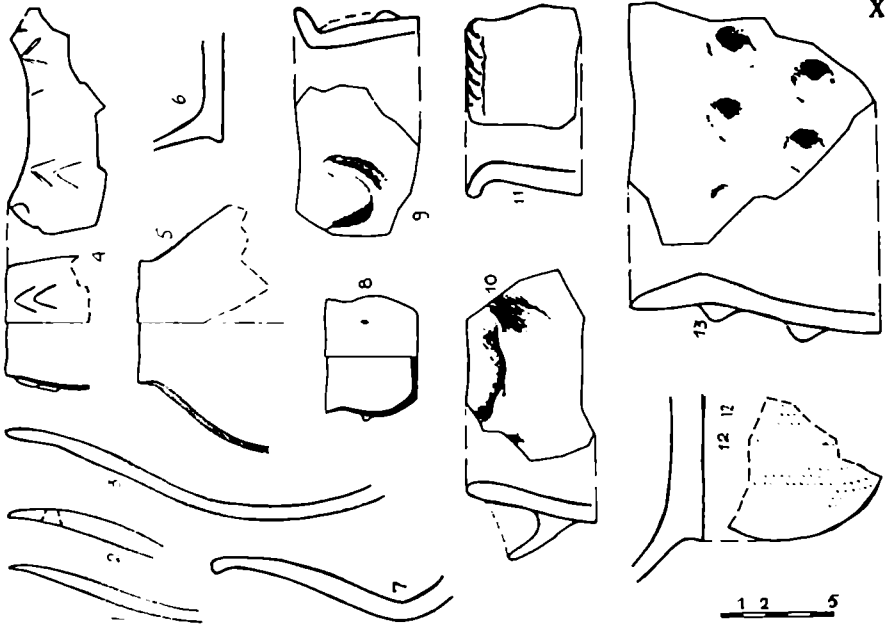


DC DD  
 EC FD

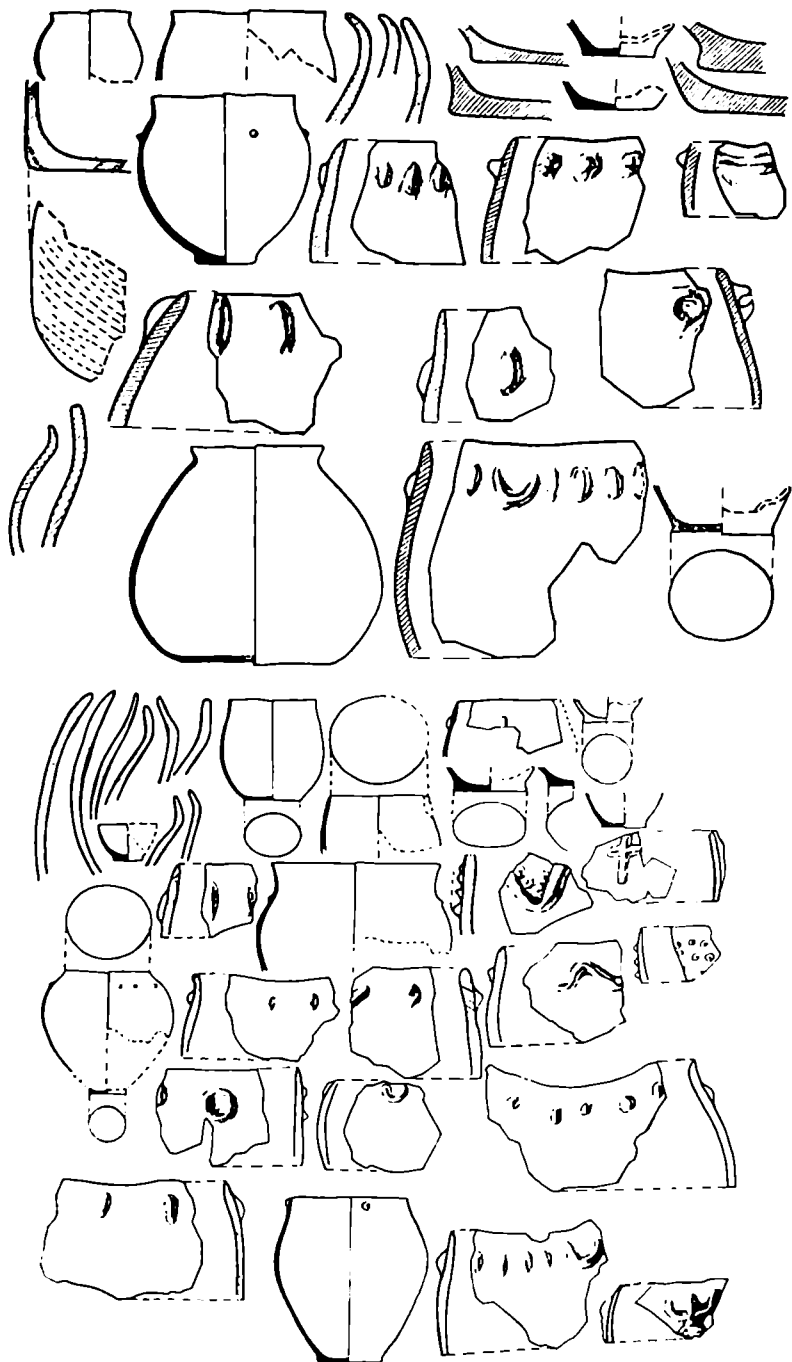







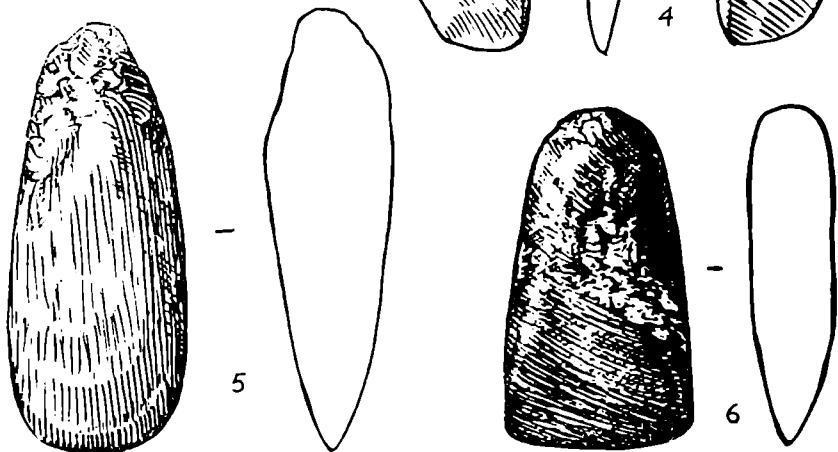
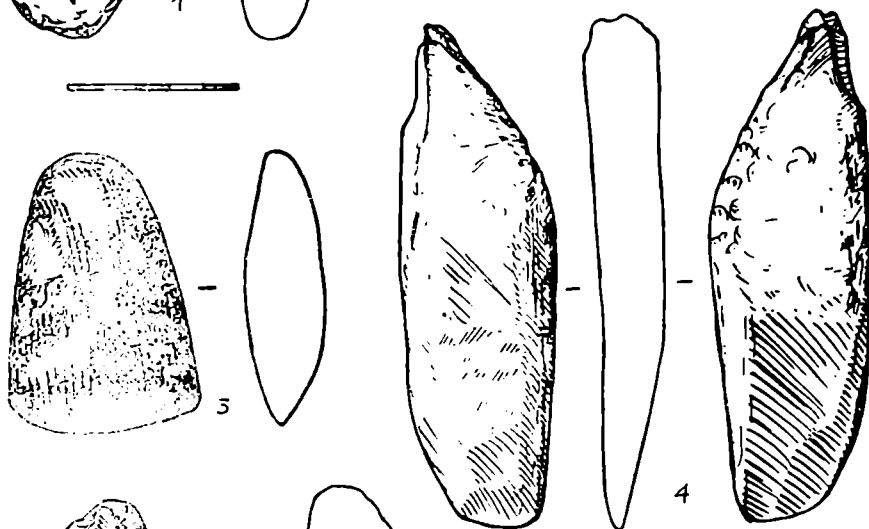
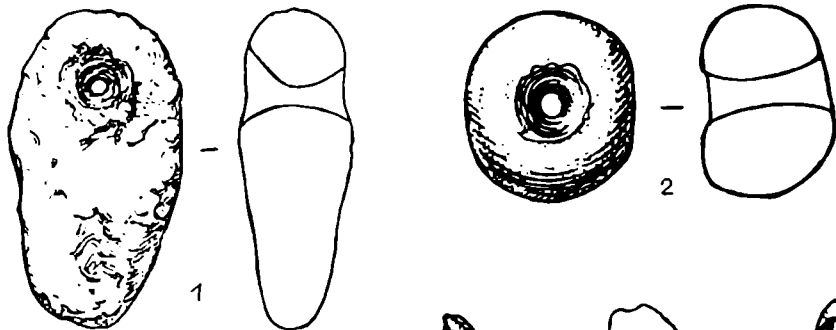





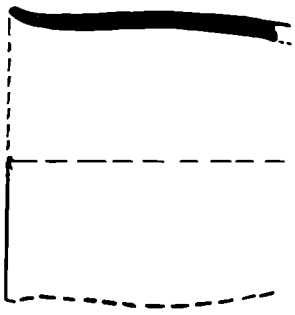
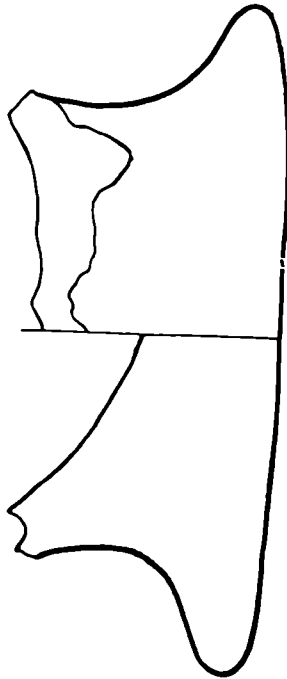
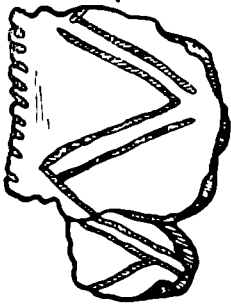
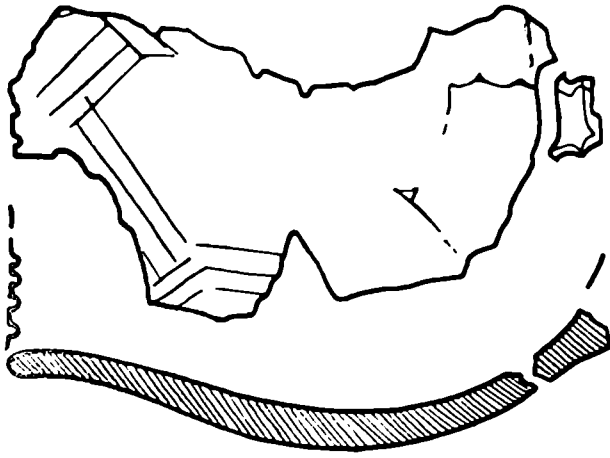


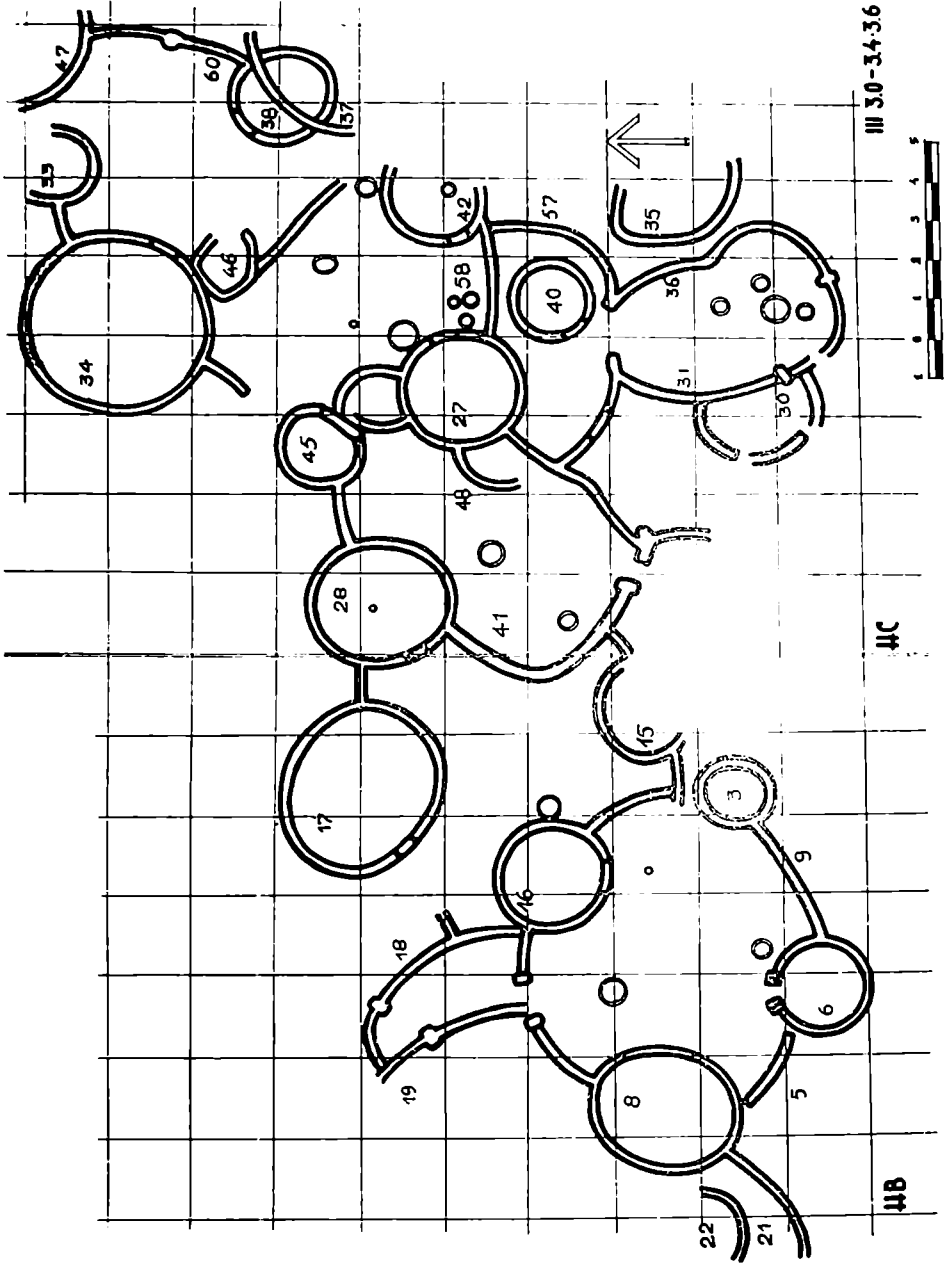










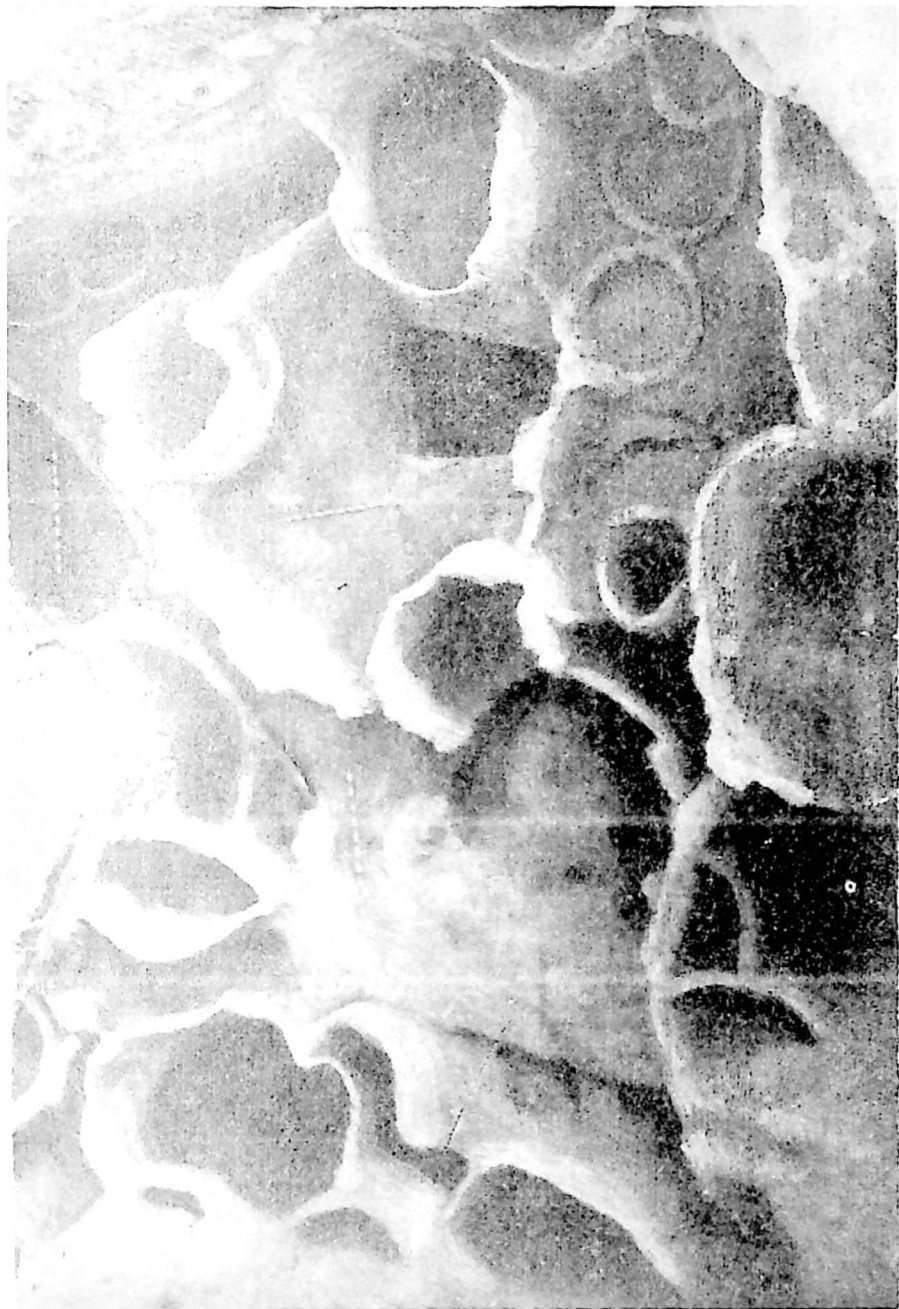


III 30-34-36



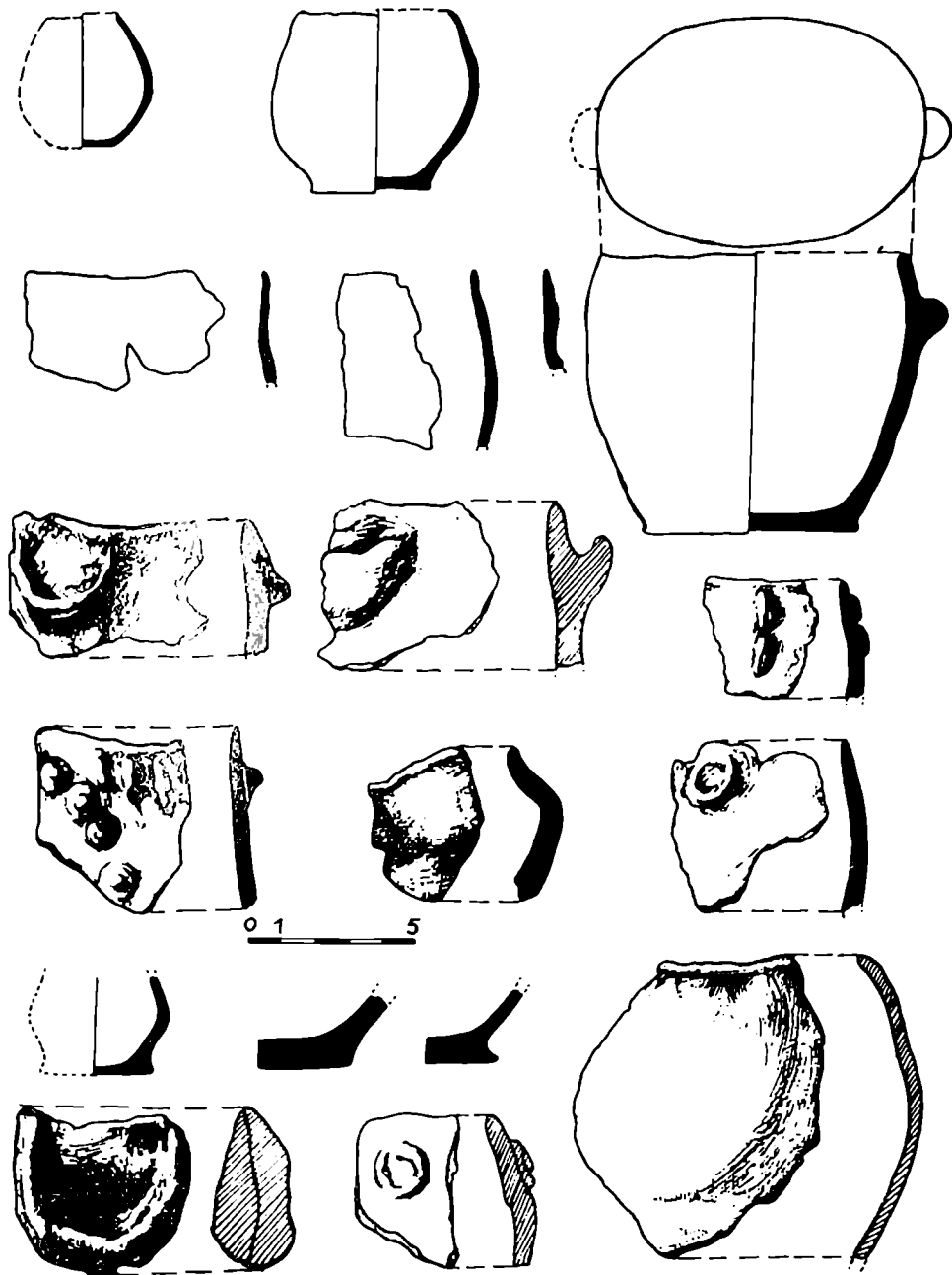
41C

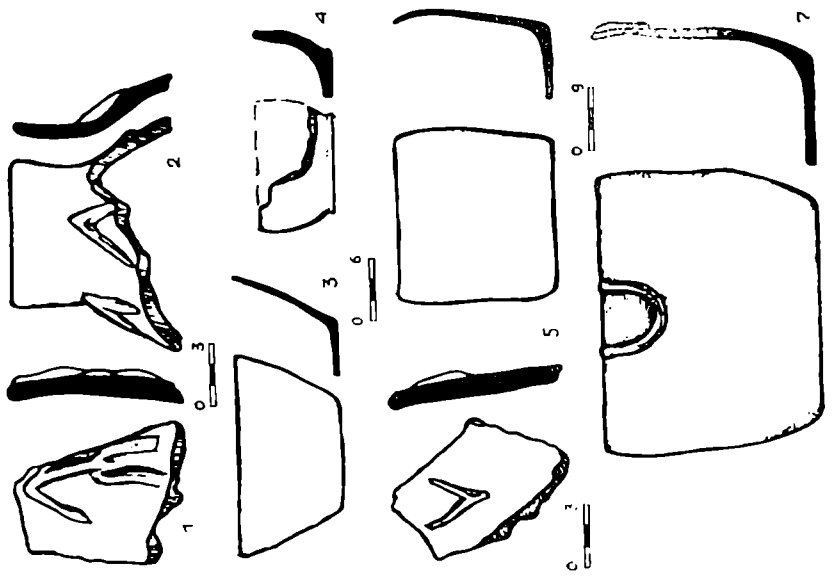
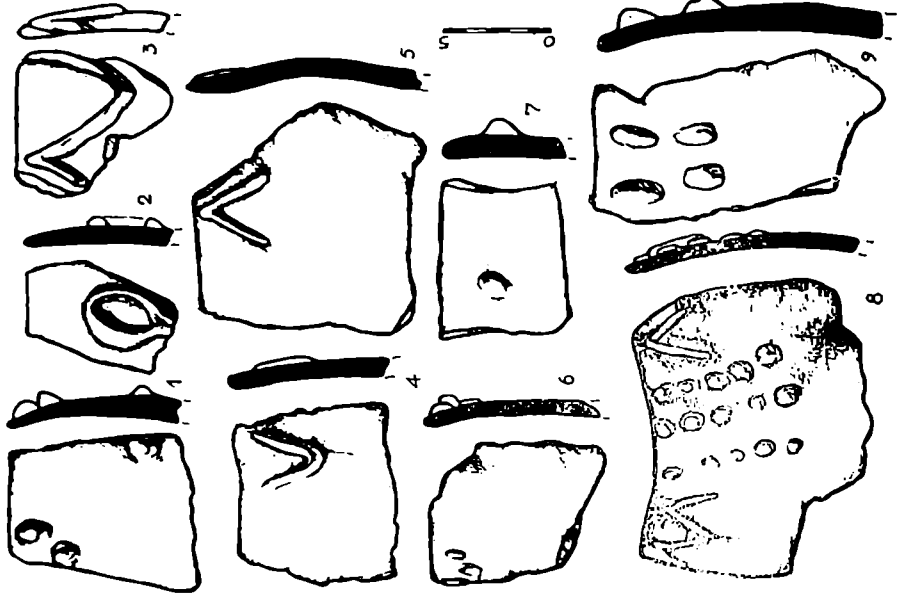
41B

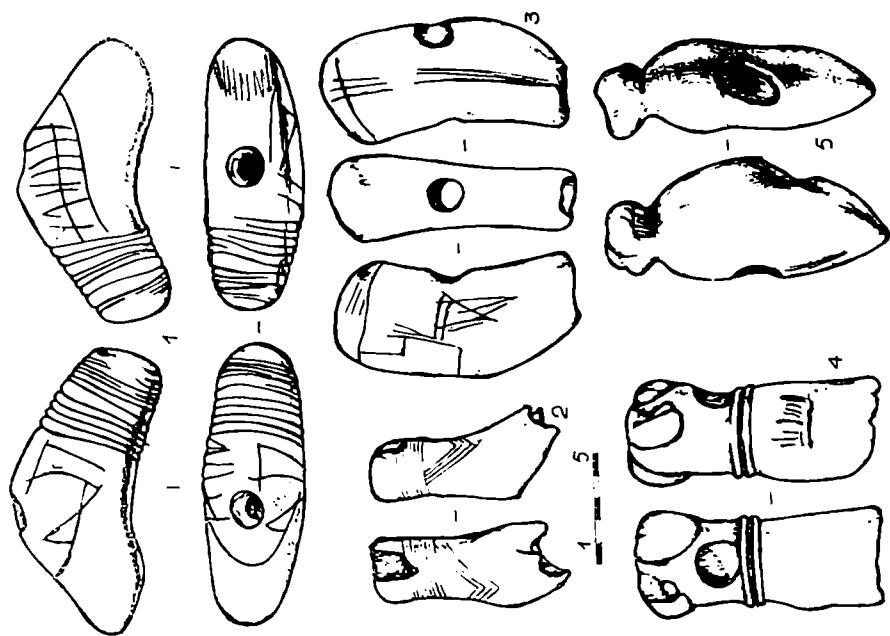



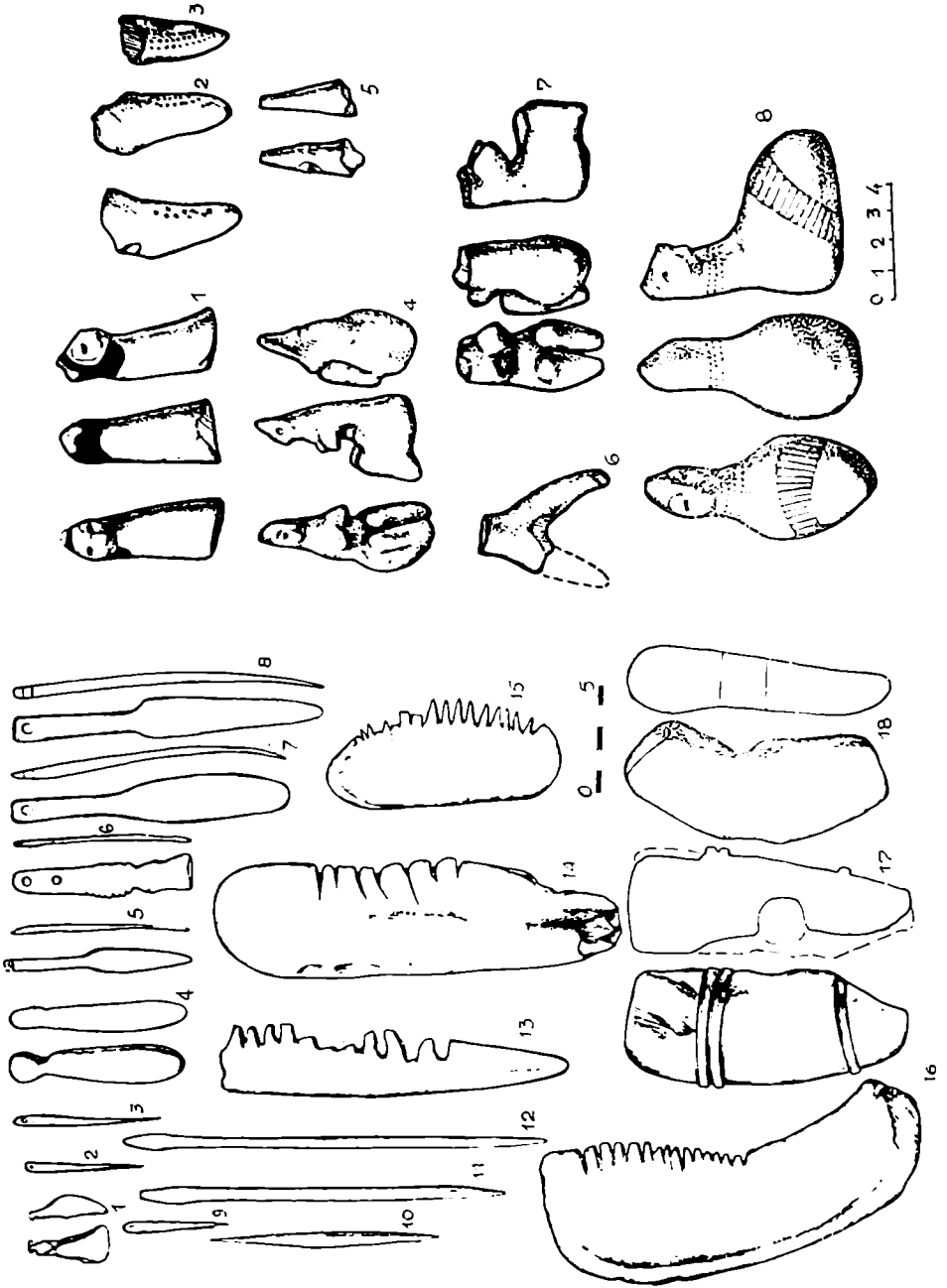




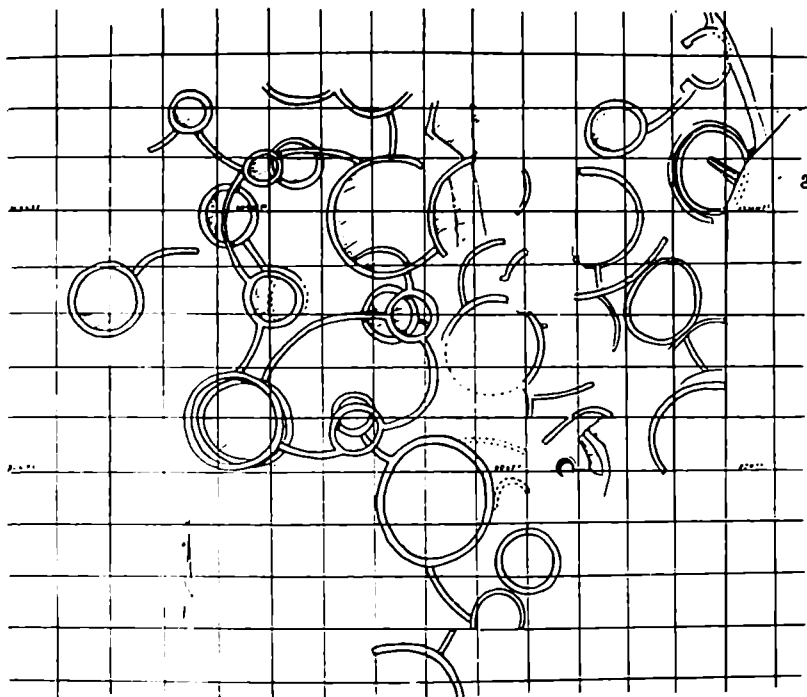








XXVIII

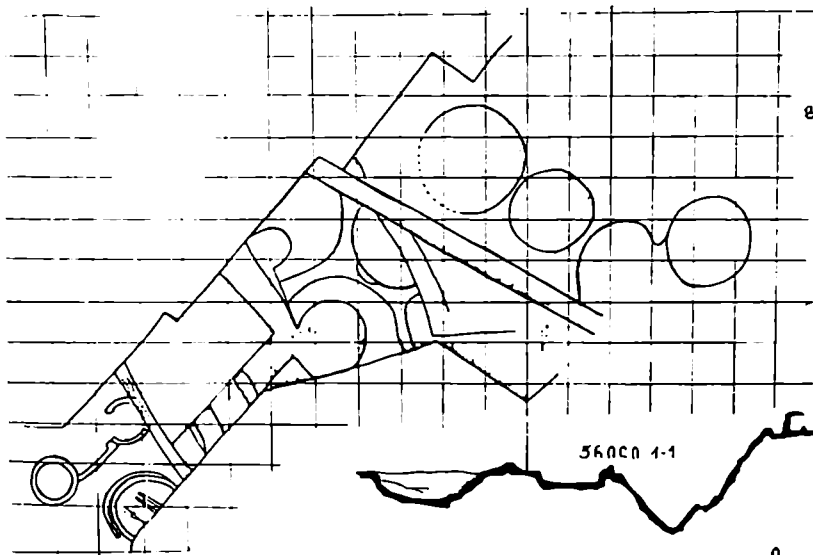


ՅԿԵԸՄ-1

ՅՅԵ. ՅՅՅՅՅ

1985

0 2 4



ՅԿԵԸՄ-1


ՅՅԵ. ՅՅՅՅՅ

1985

ՅԿՈՇՈ 4-1

0 2 4





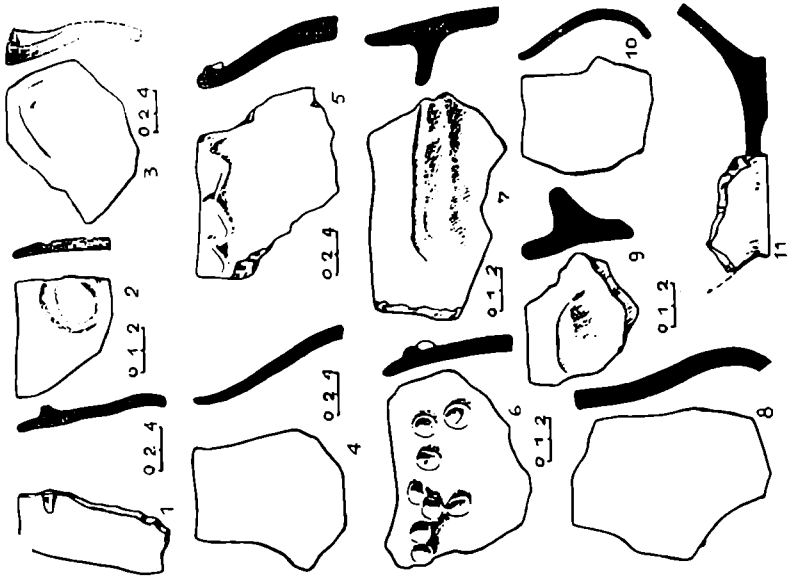



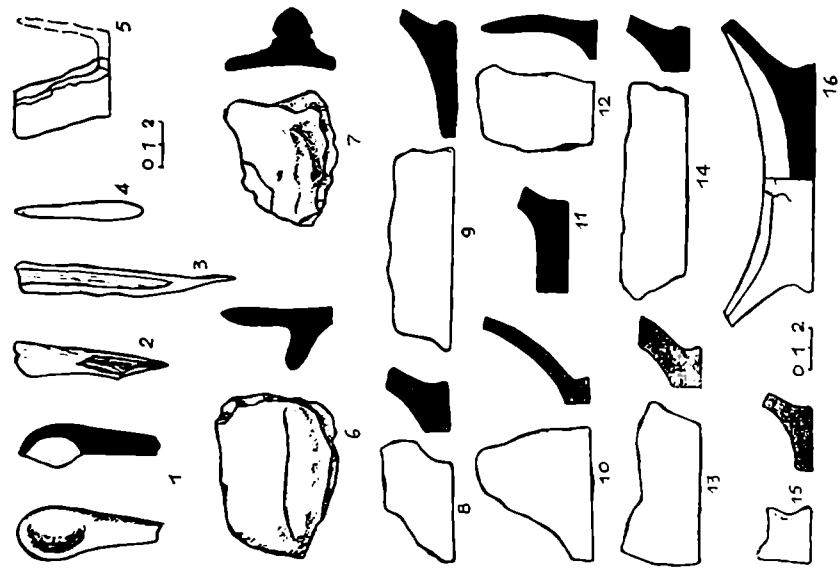
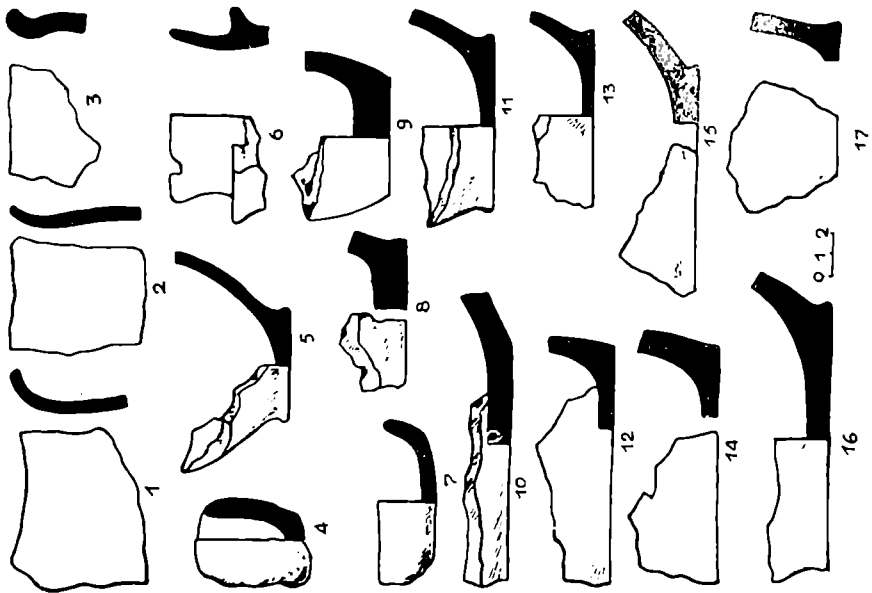


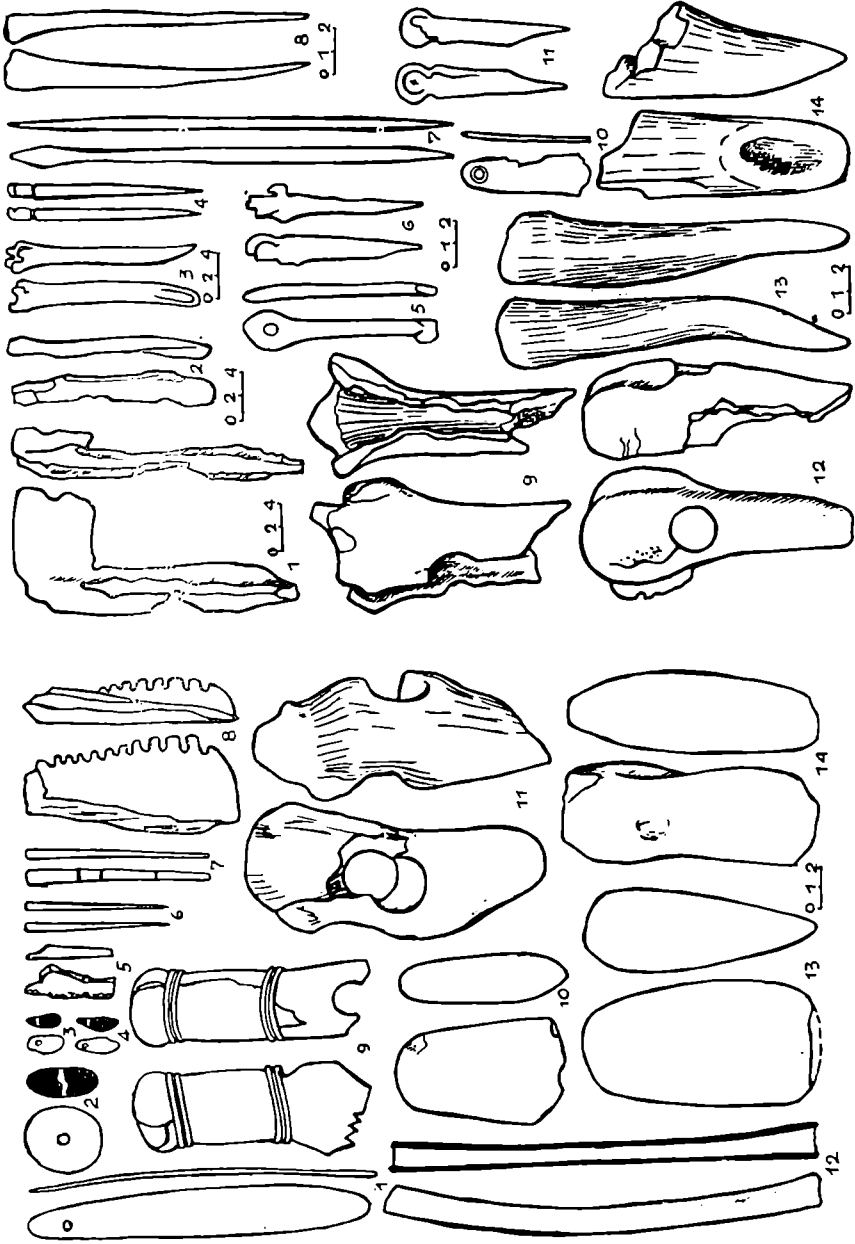


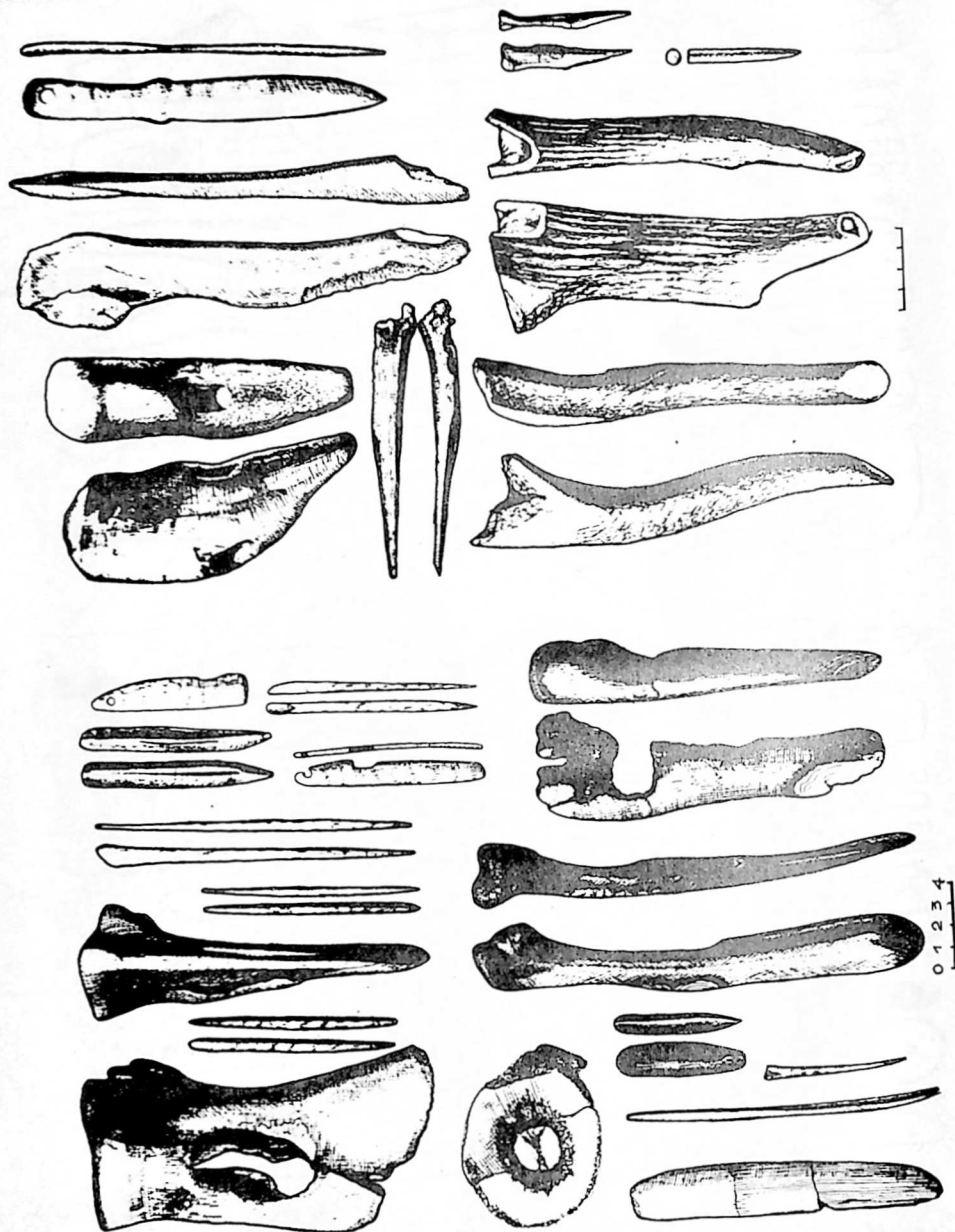









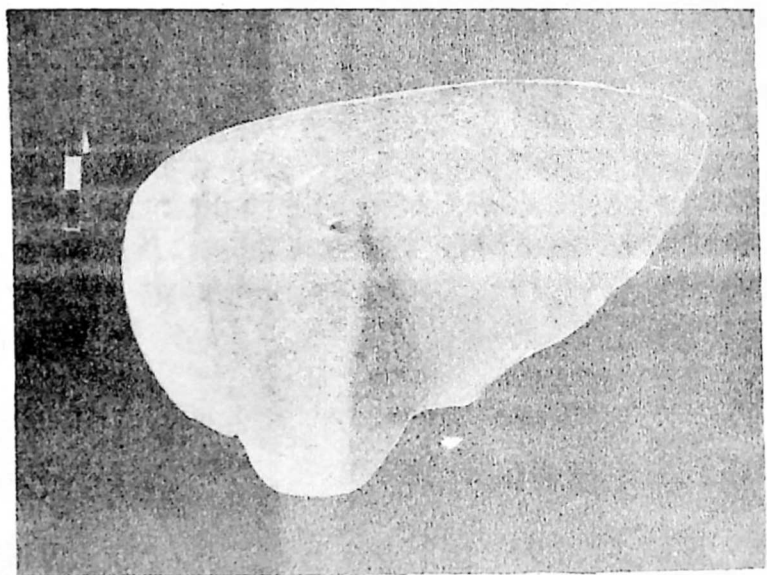










XXXIX

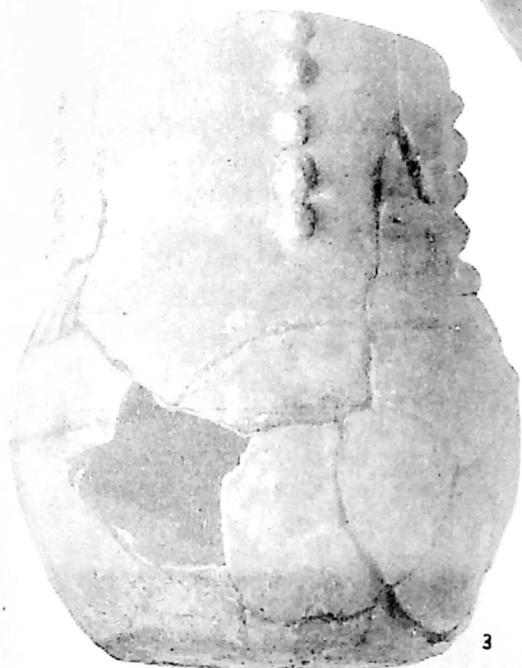




1



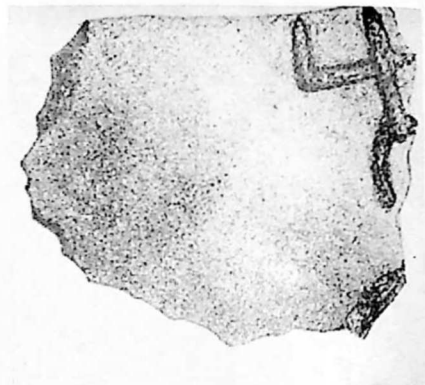
2



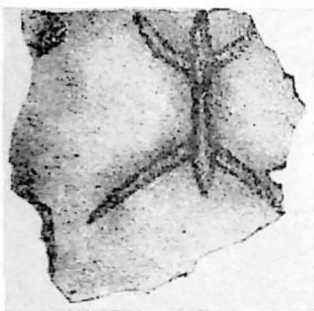
3



1



2



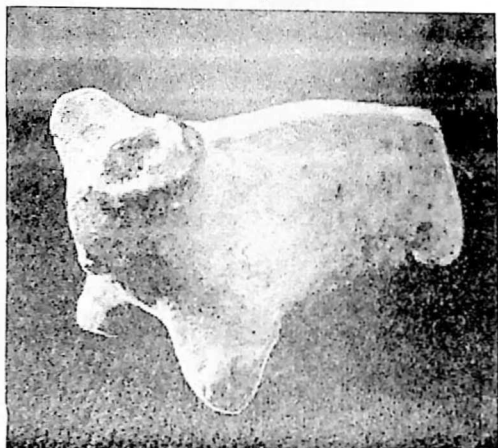
3



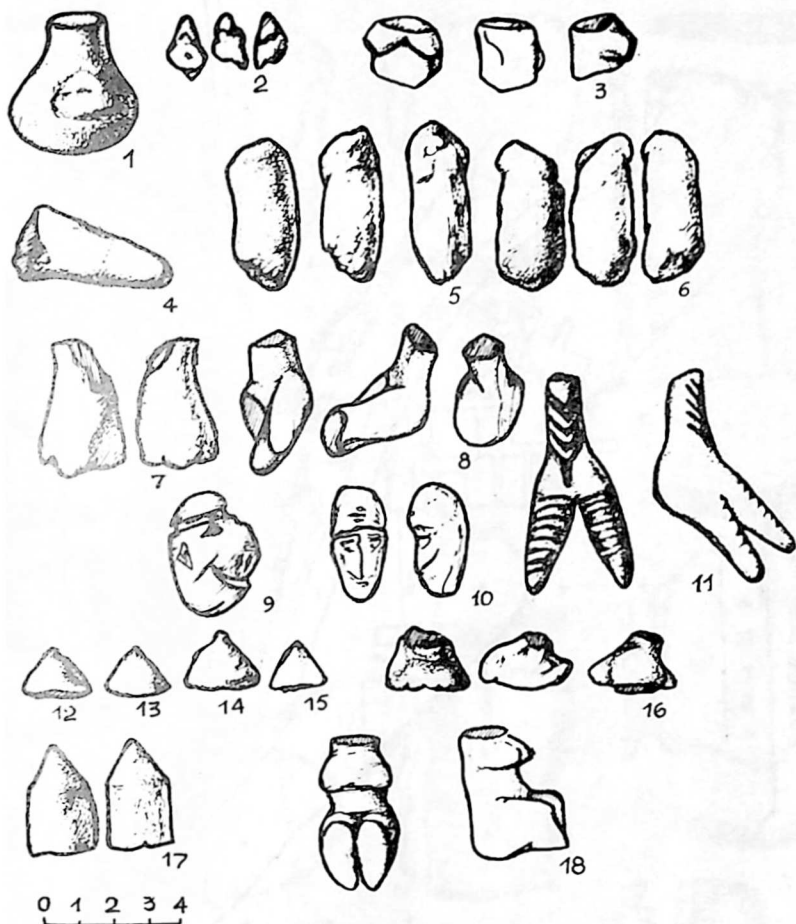
4




5




6

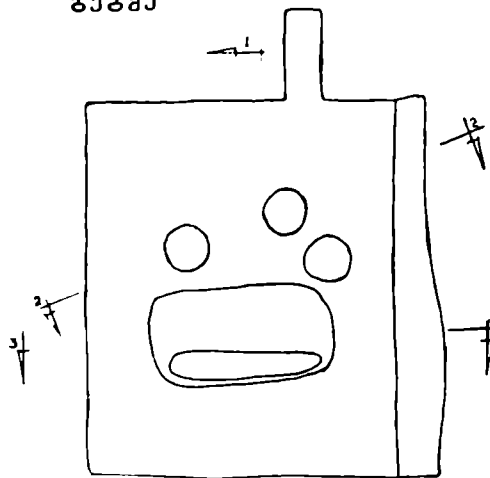








33385




N



3 1:50


36020 2=2



36020 1-1



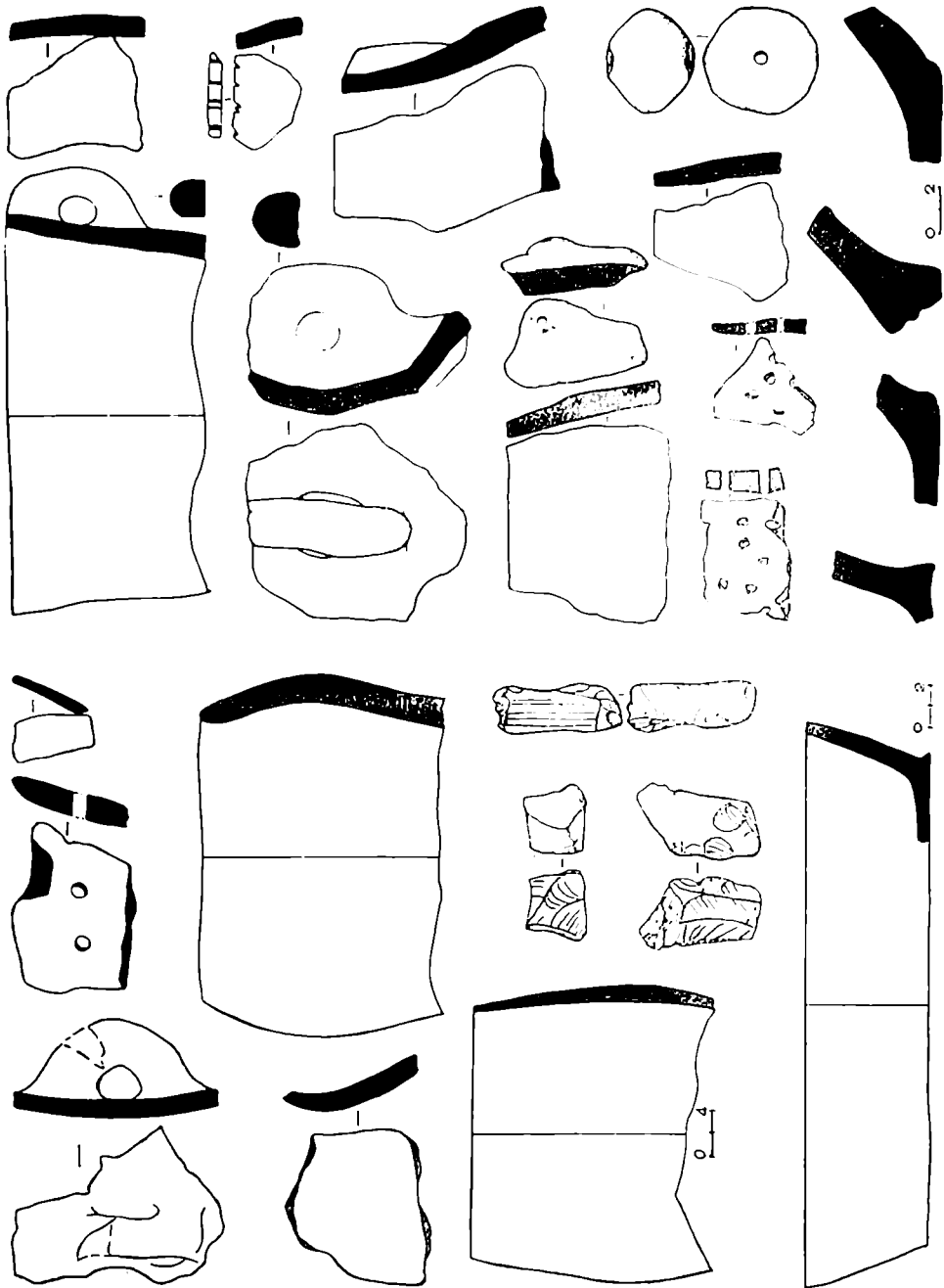
36020 3-3





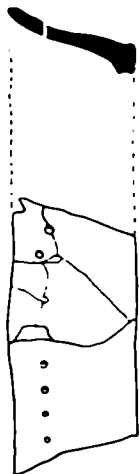
0 1a




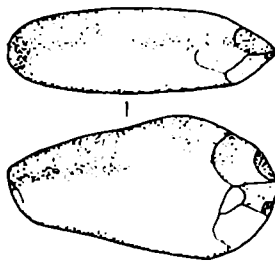
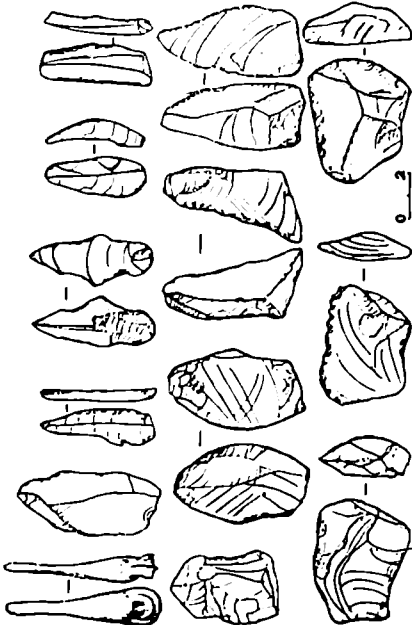
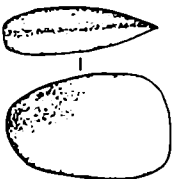
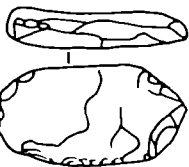
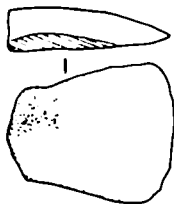
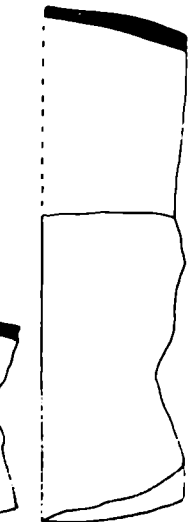
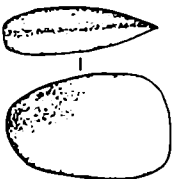
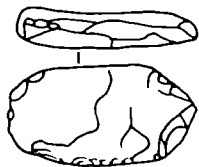

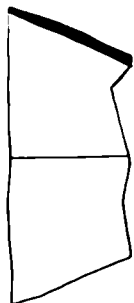






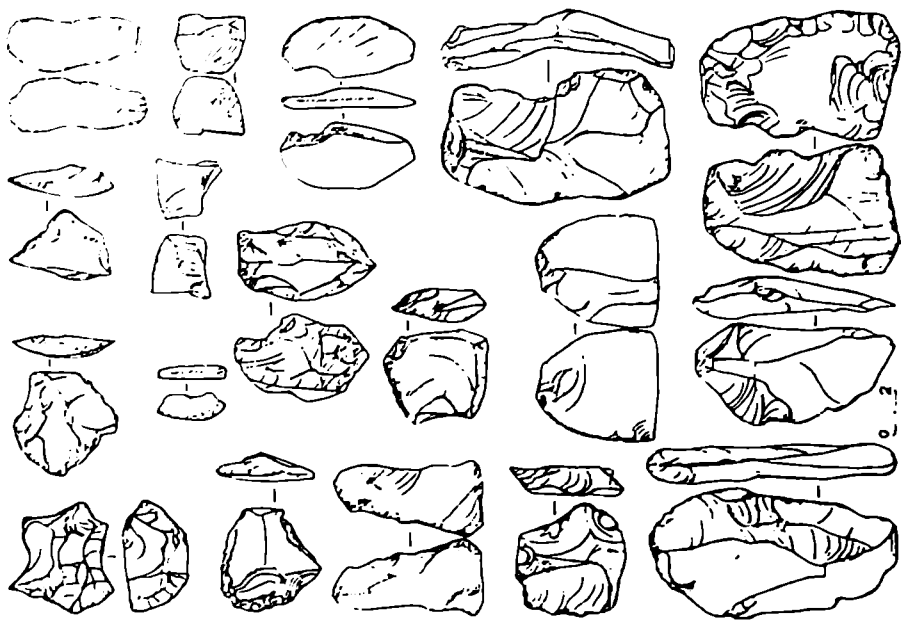



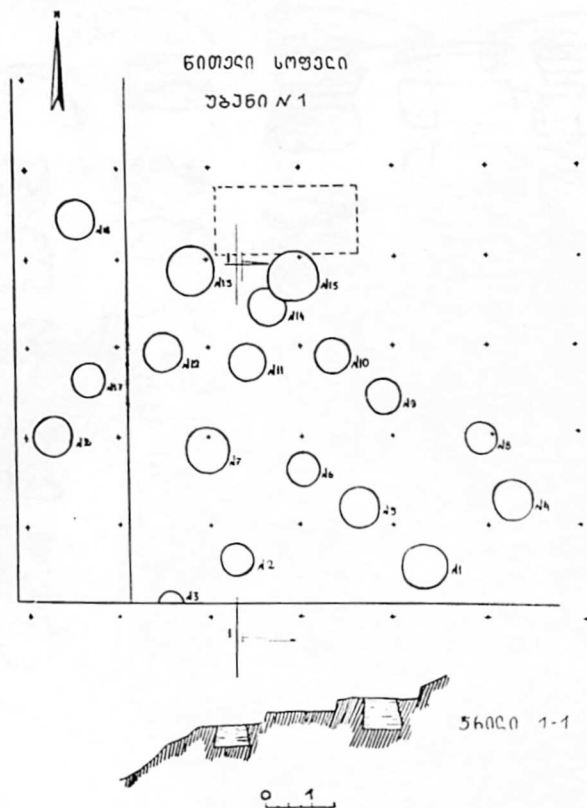
0.4




0.3

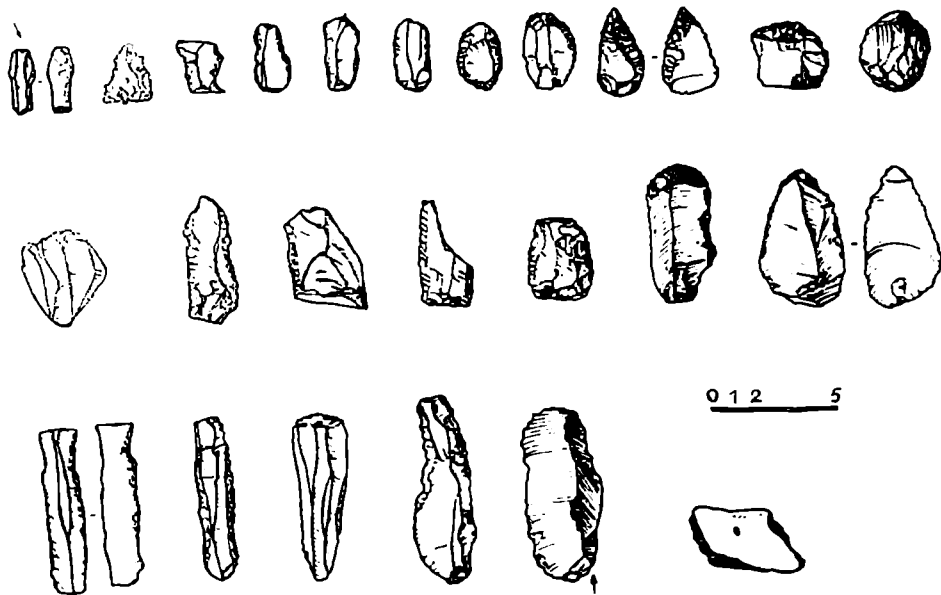
0.3



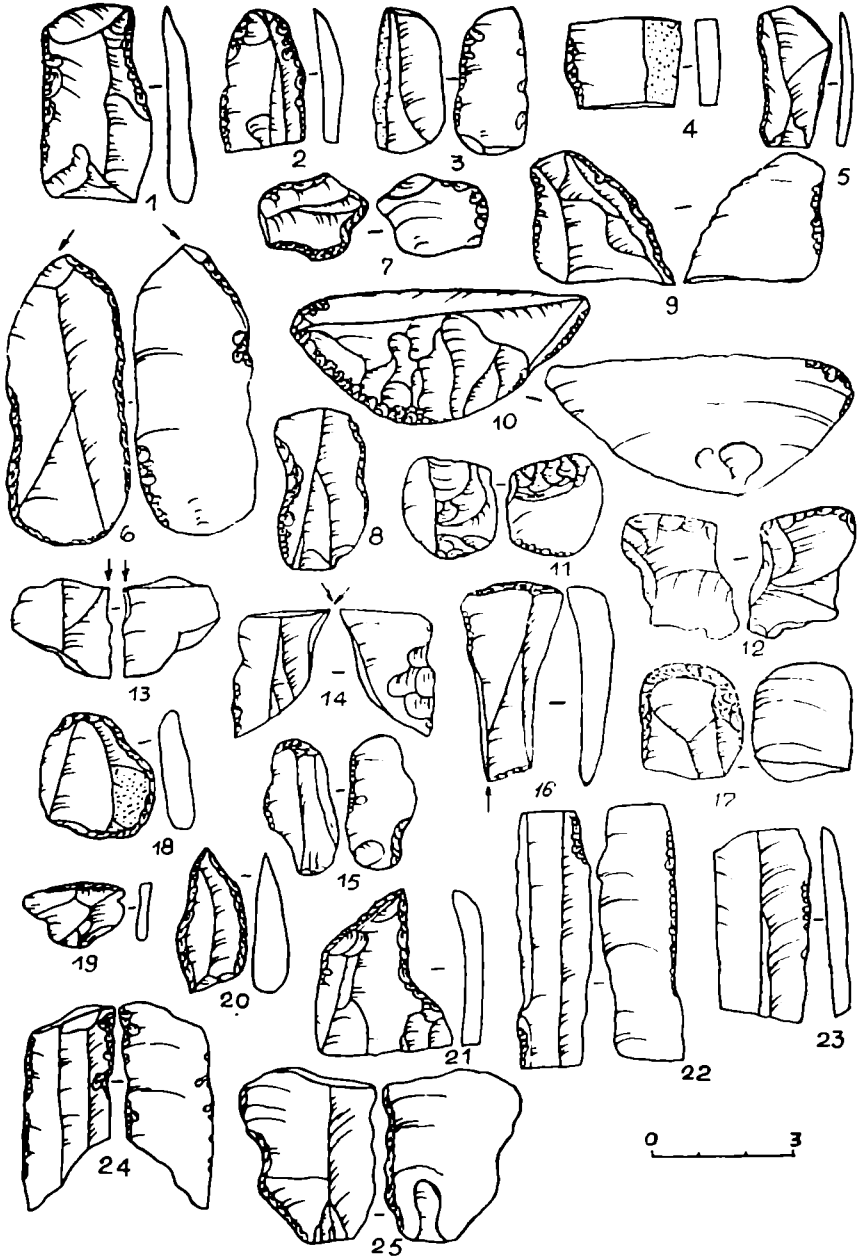





1




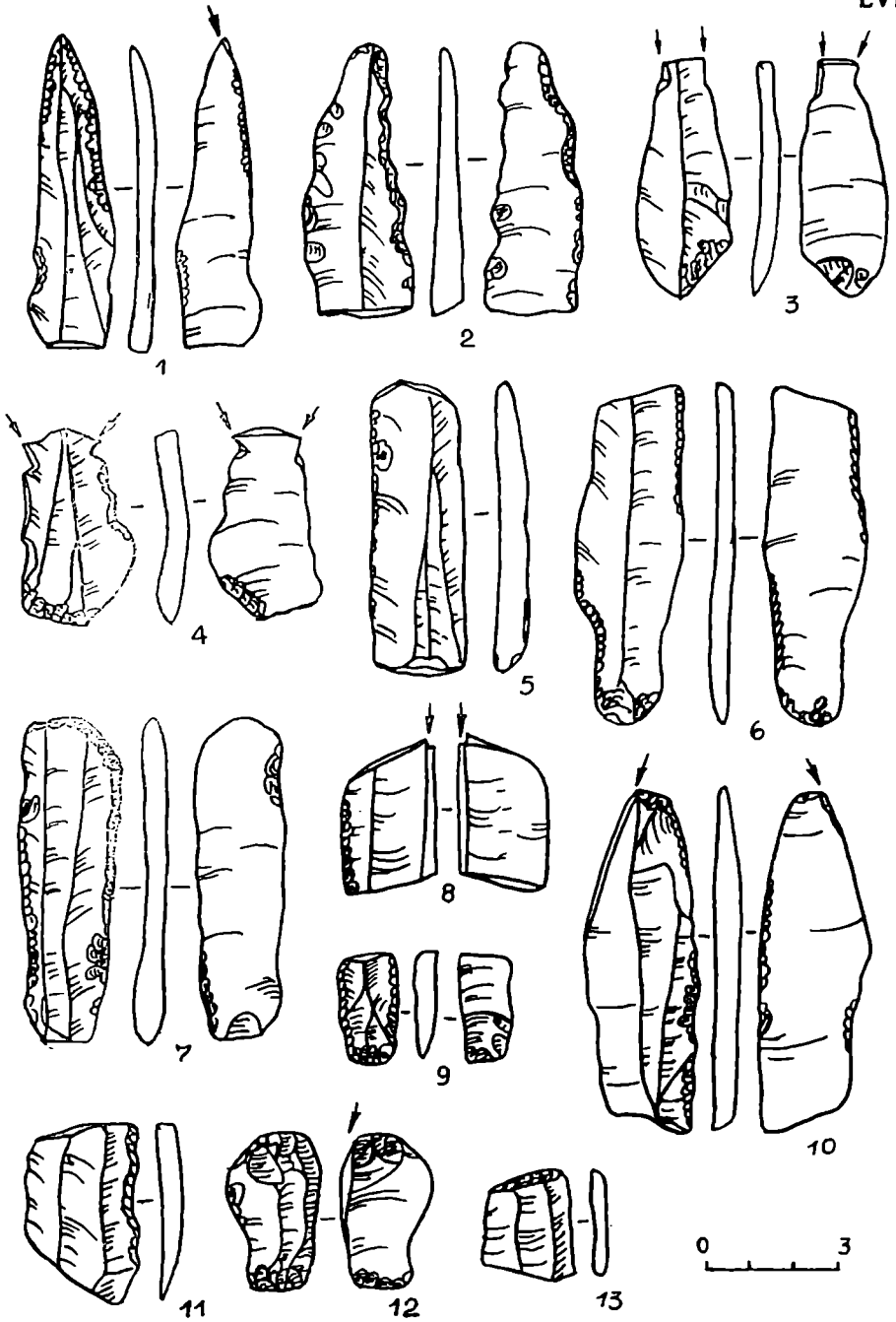
2

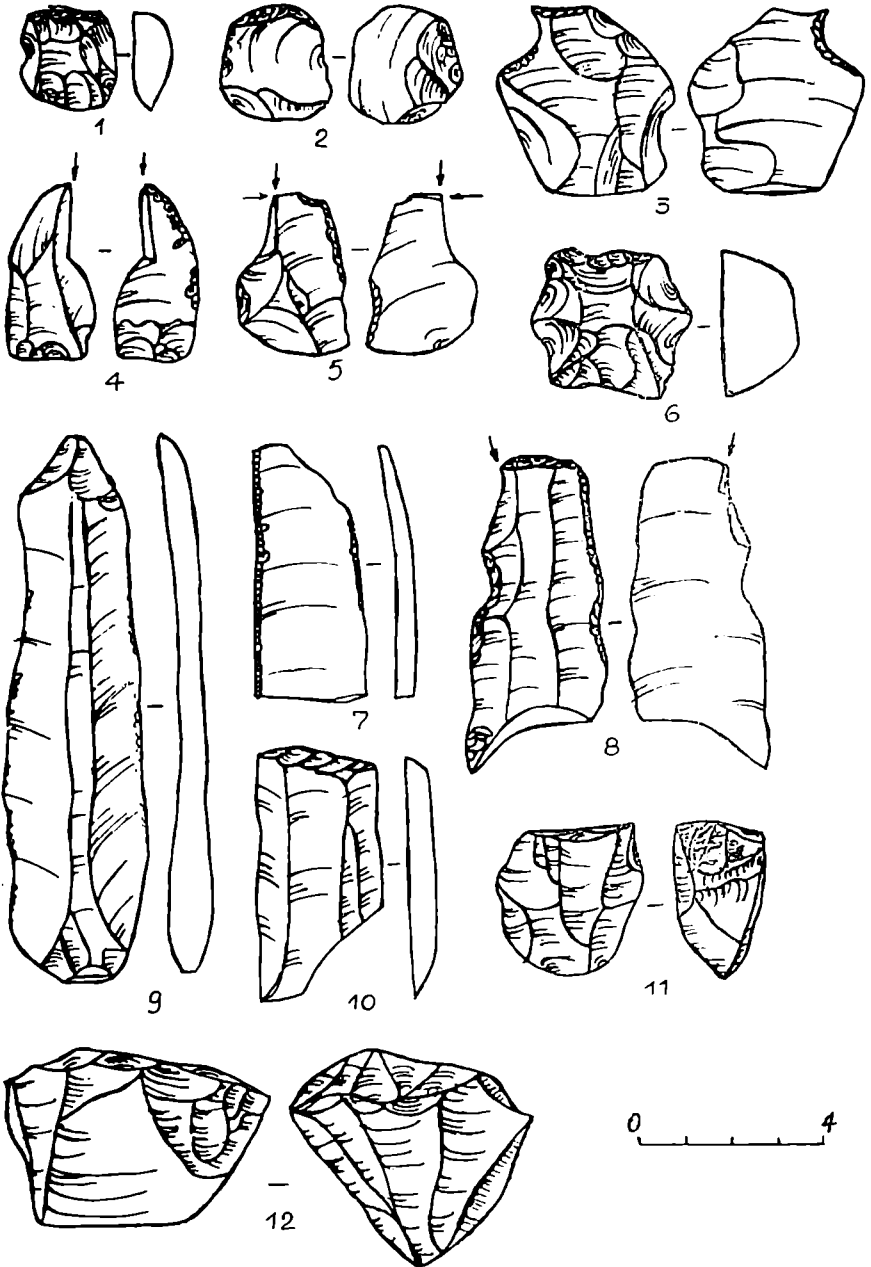





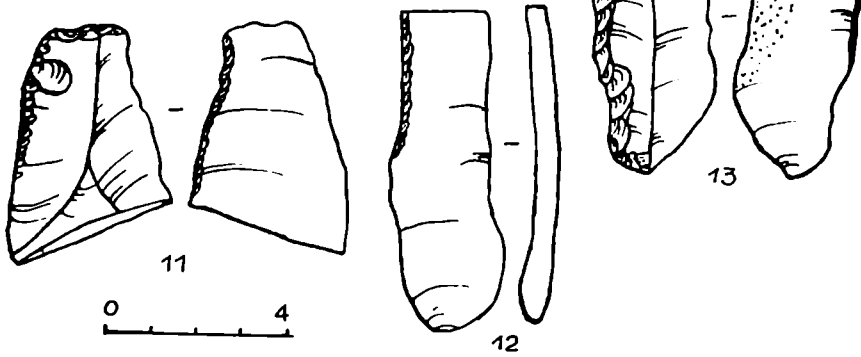
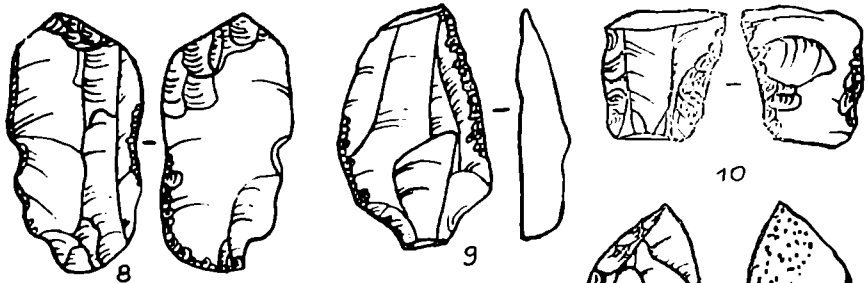
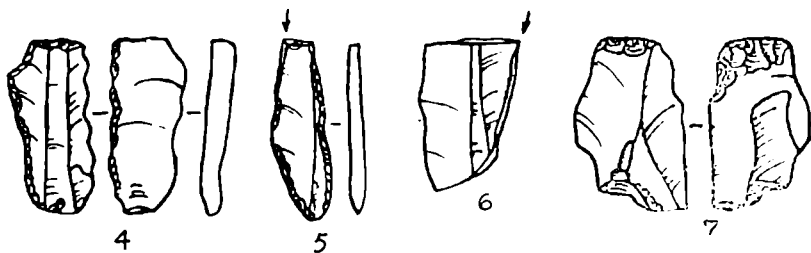
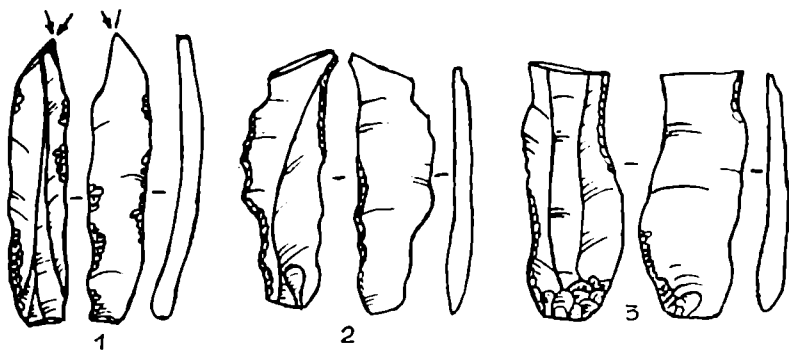


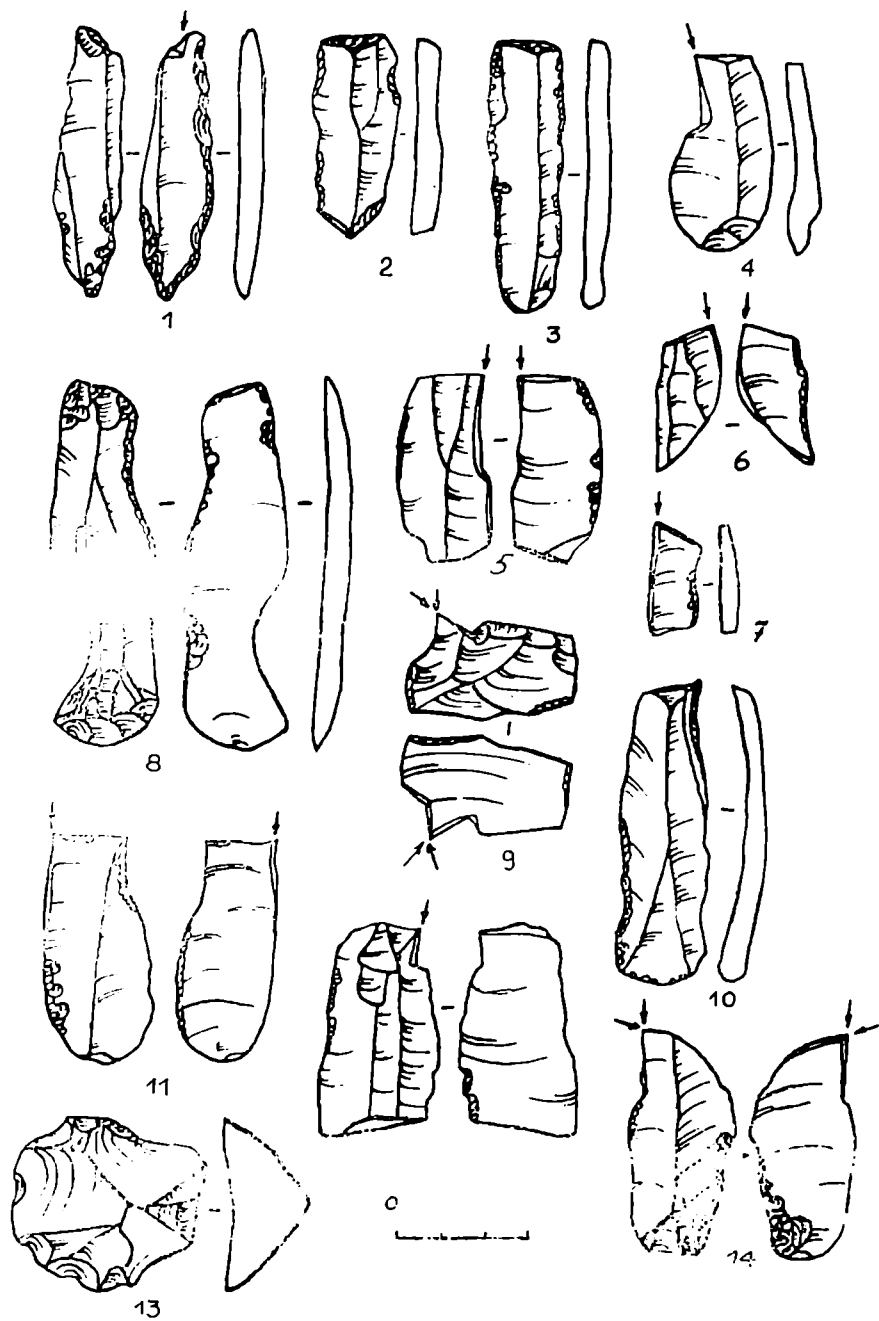






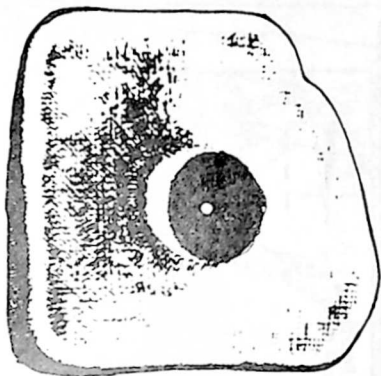




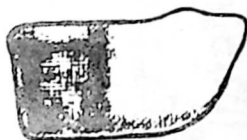
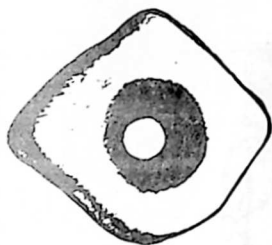




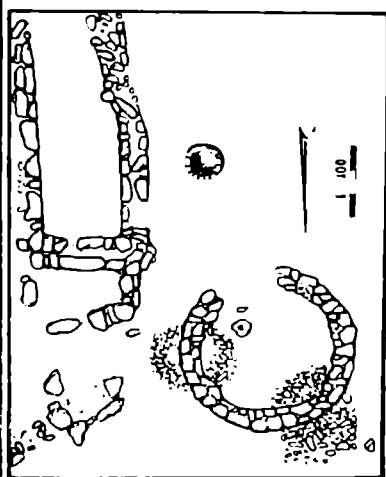
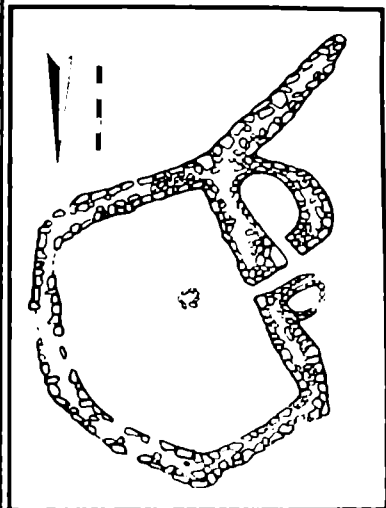
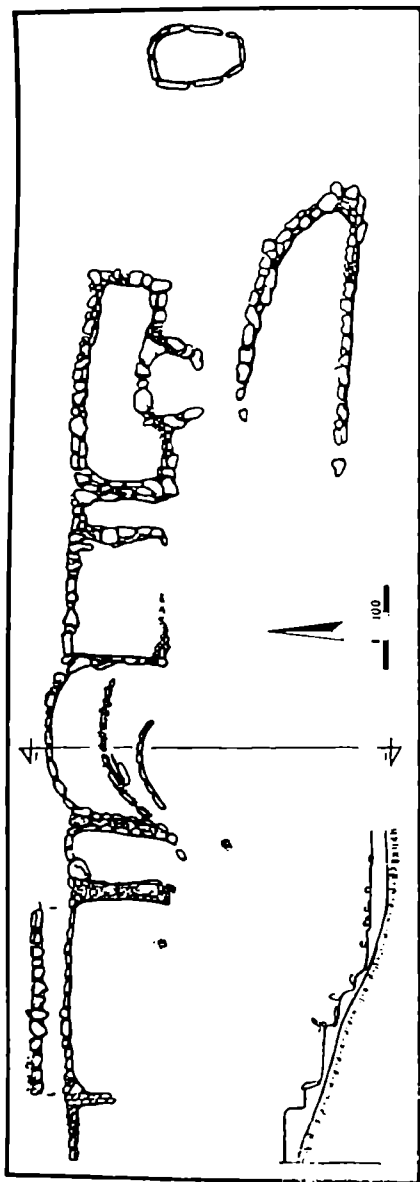




0 1 4 8 12



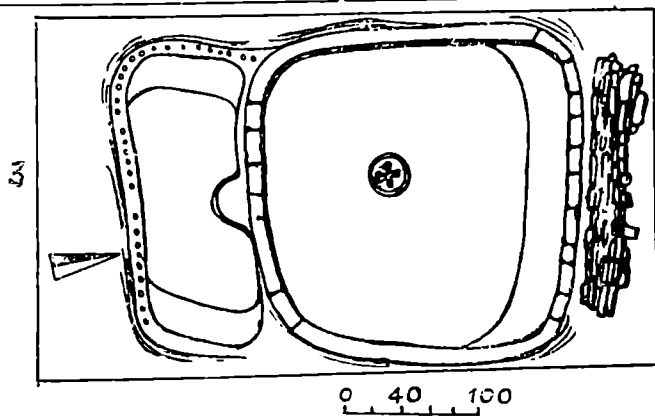
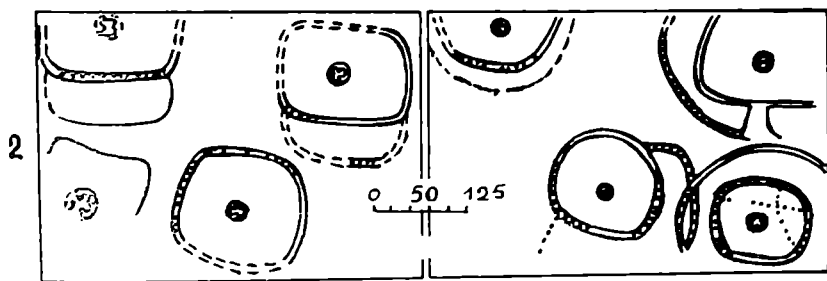




3

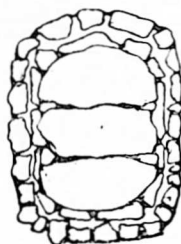
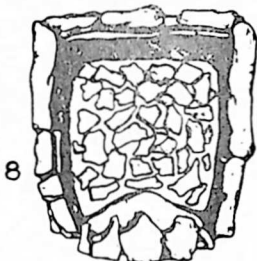
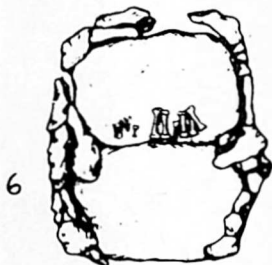
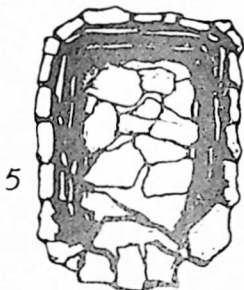
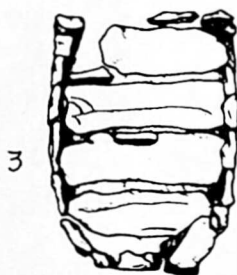
2

1





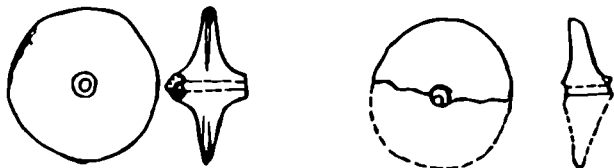
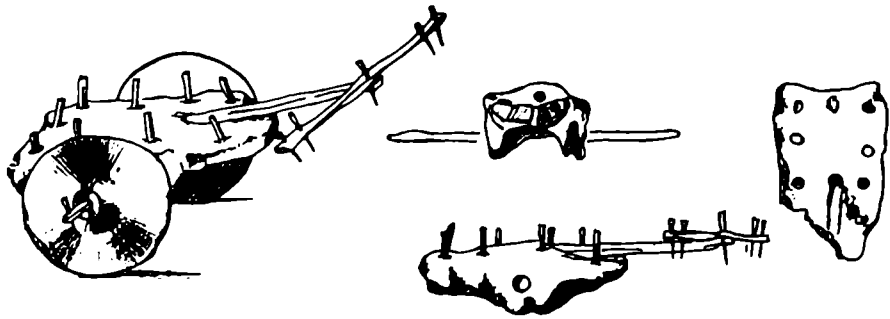




155

95.

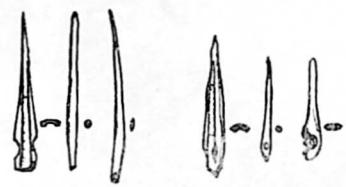
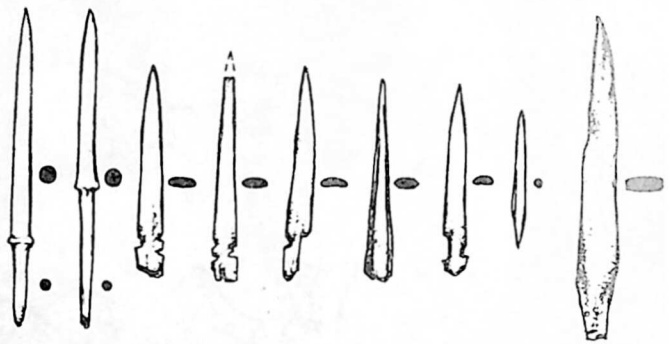
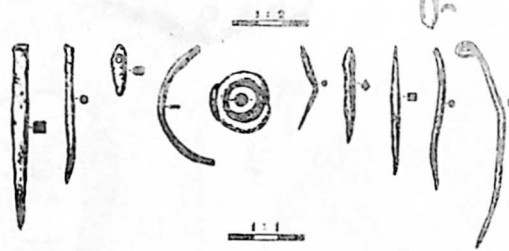
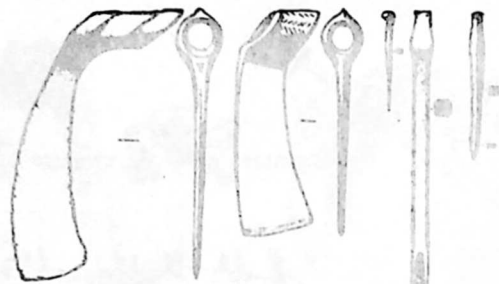
11

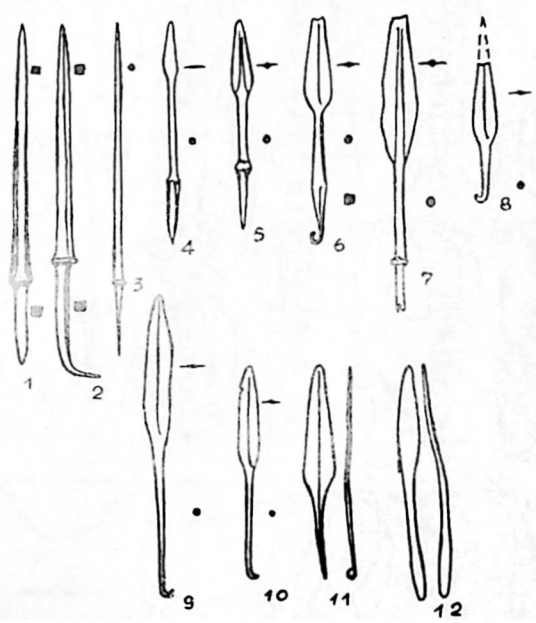
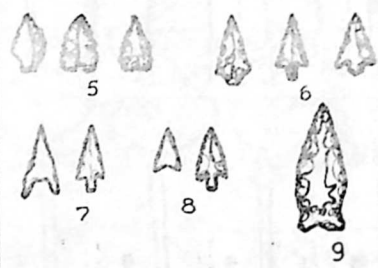



41



42

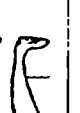



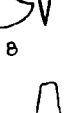
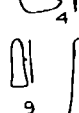


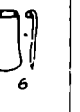

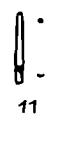
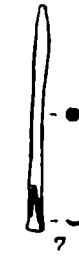
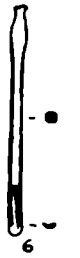
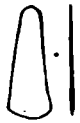






LXXIV

LXXV



22

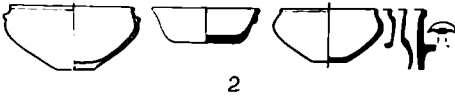
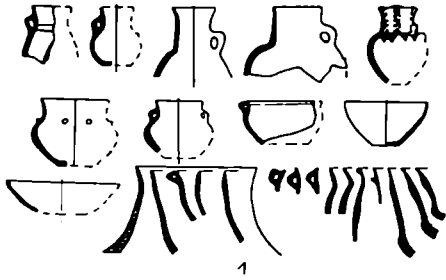
23

24

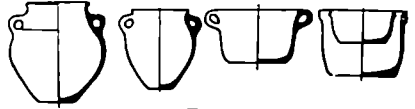
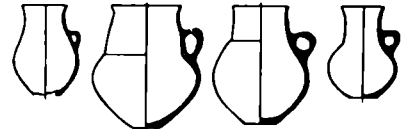
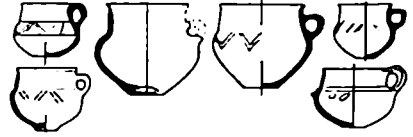
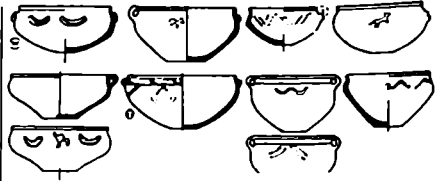
25

26


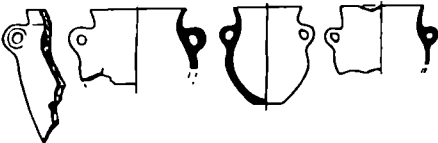
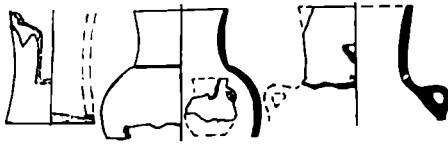
27



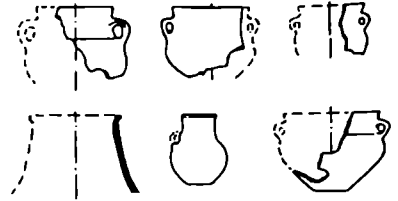
i



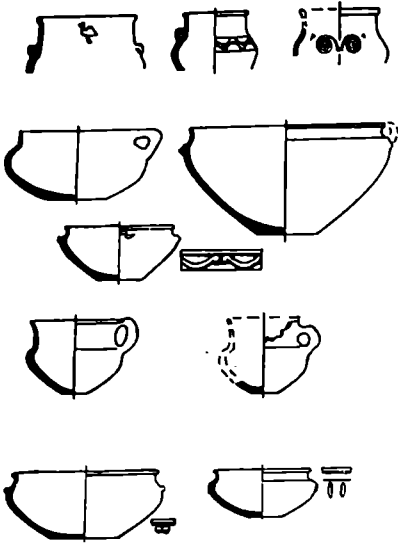
ii



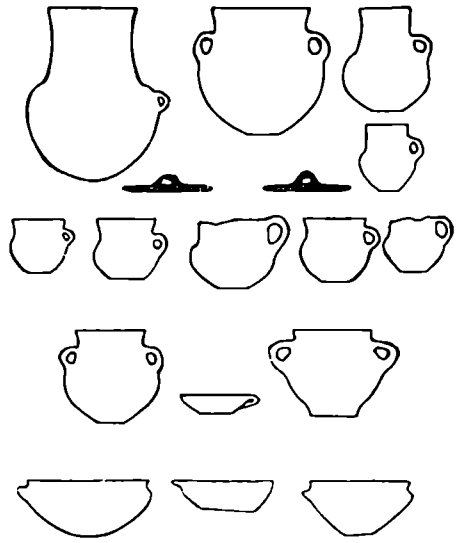
1




2






1



2


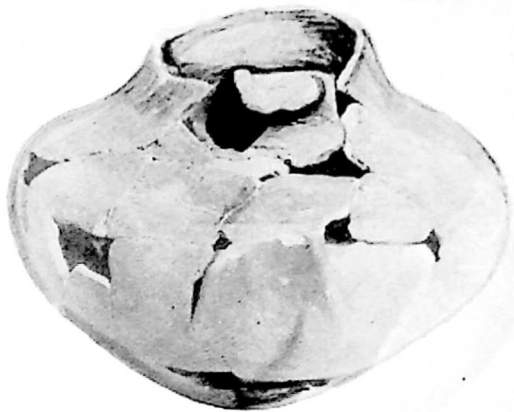
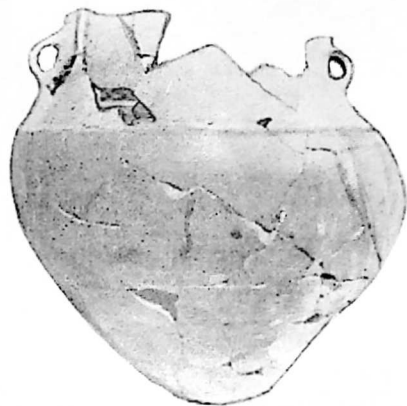


3.1




LXXXI





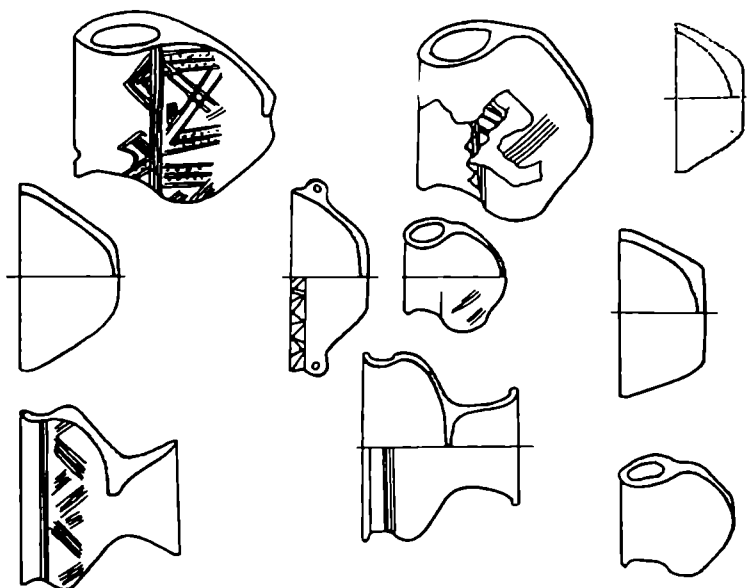
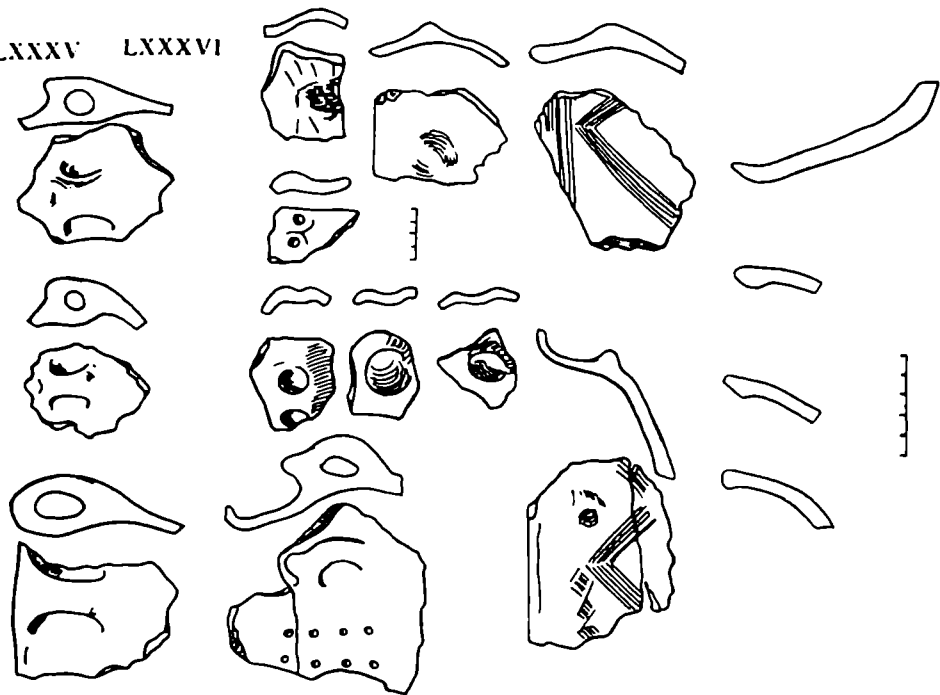
LXXXIII

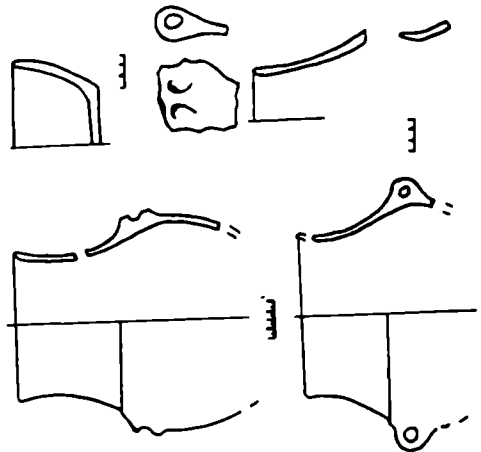
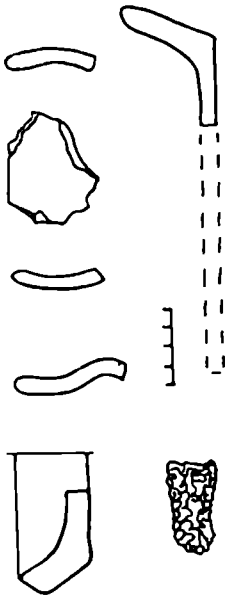
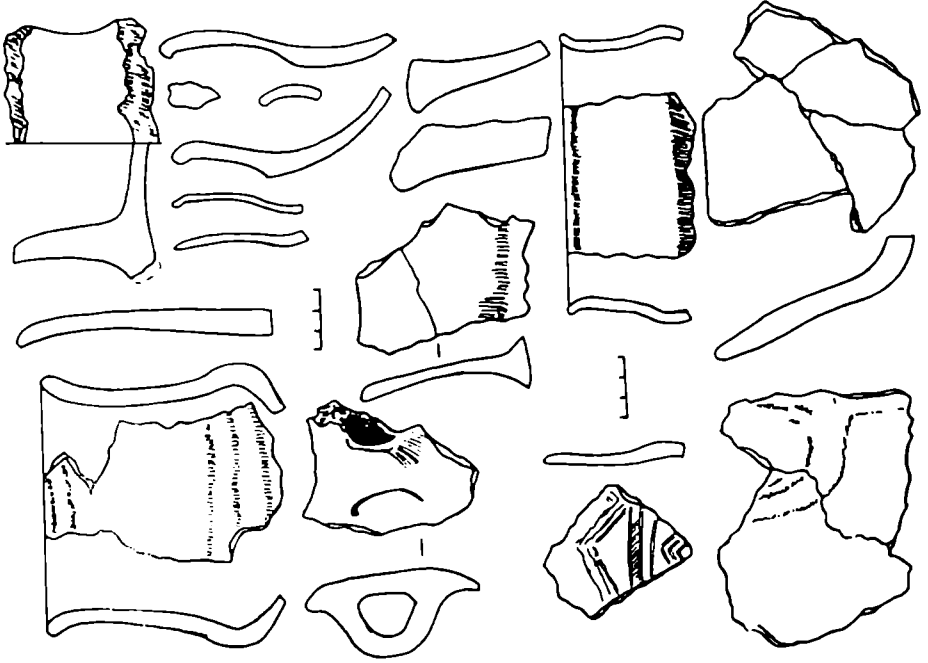


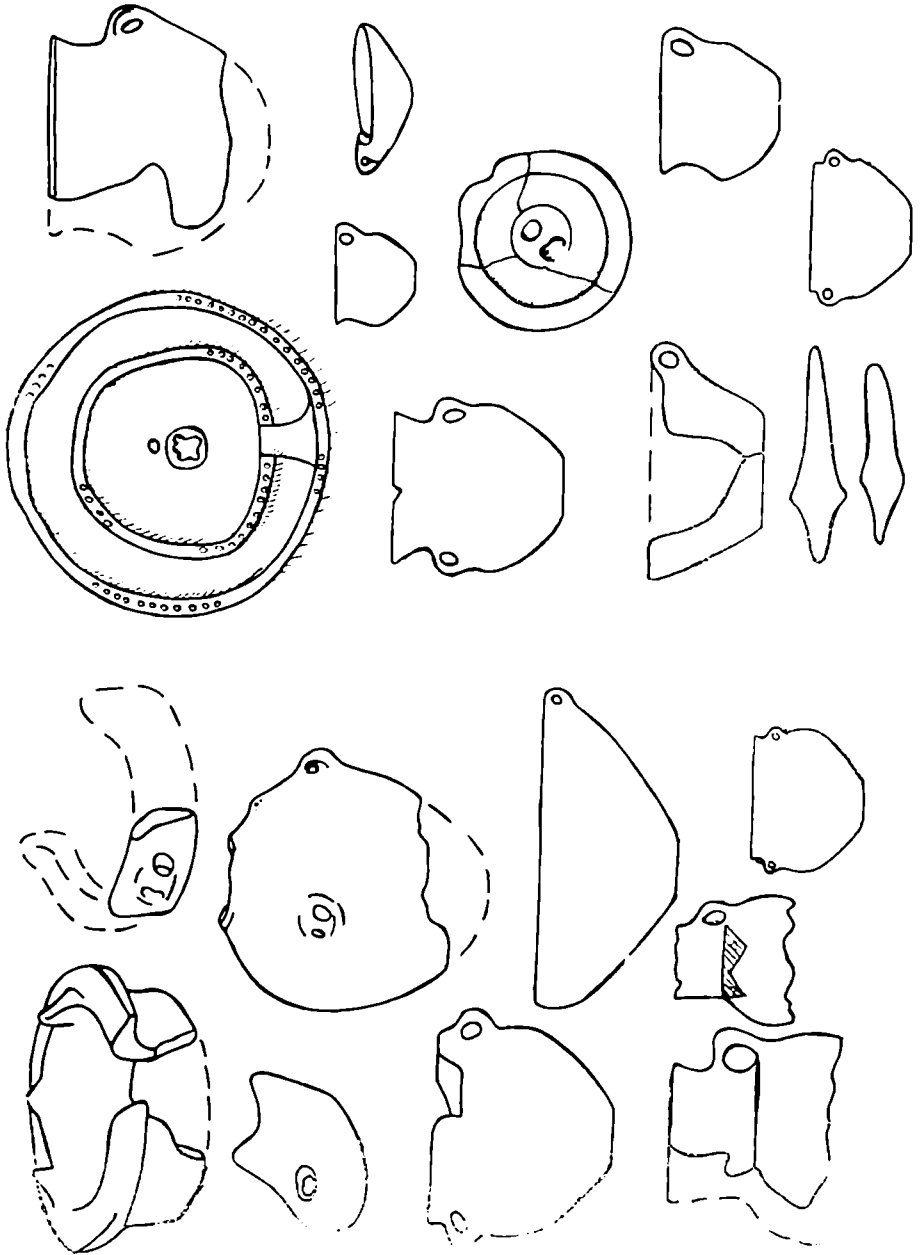


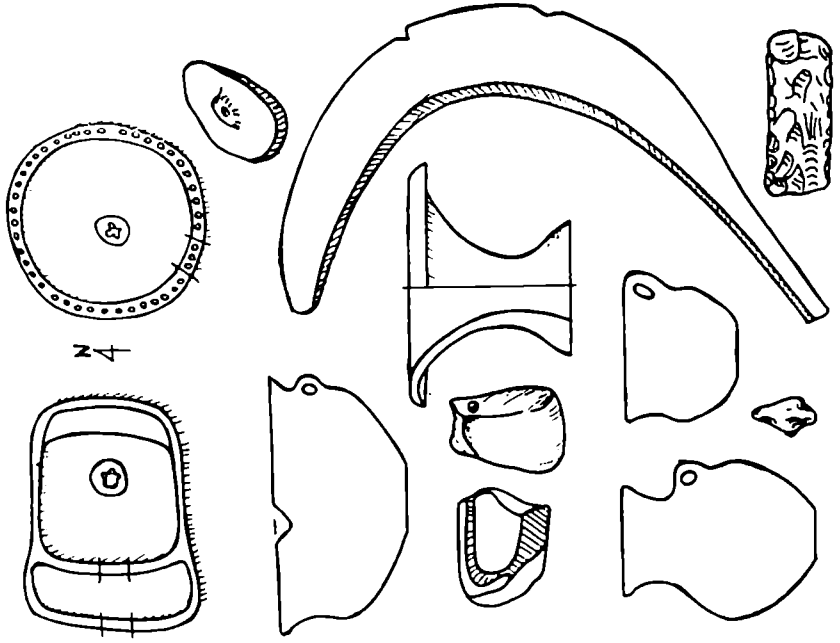
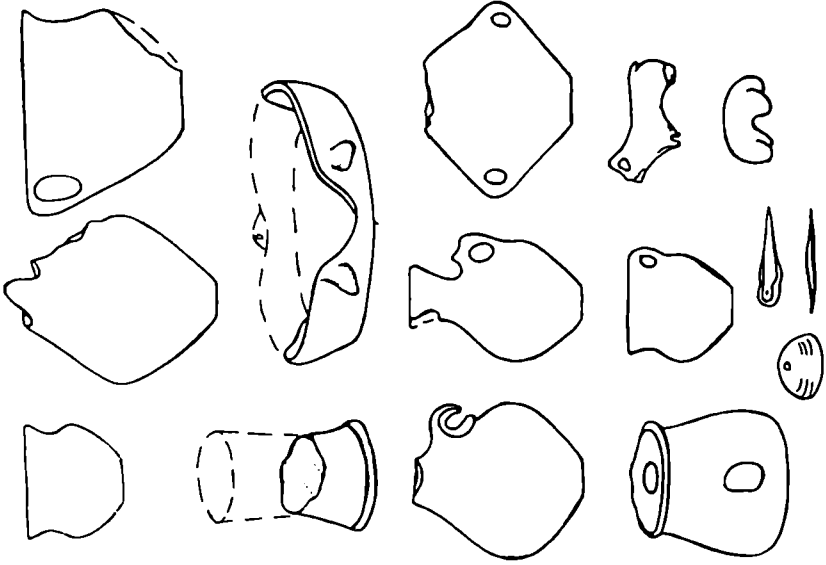


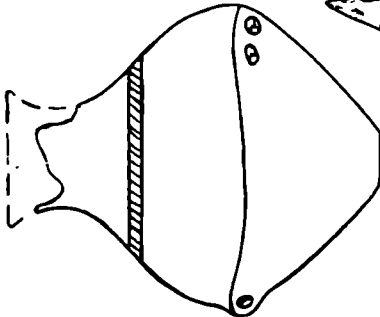
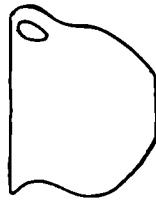
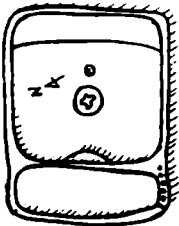
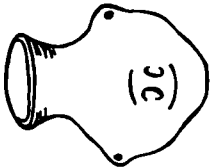
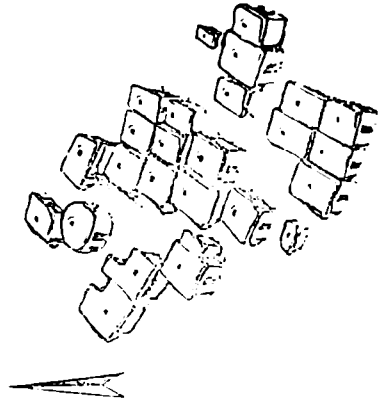
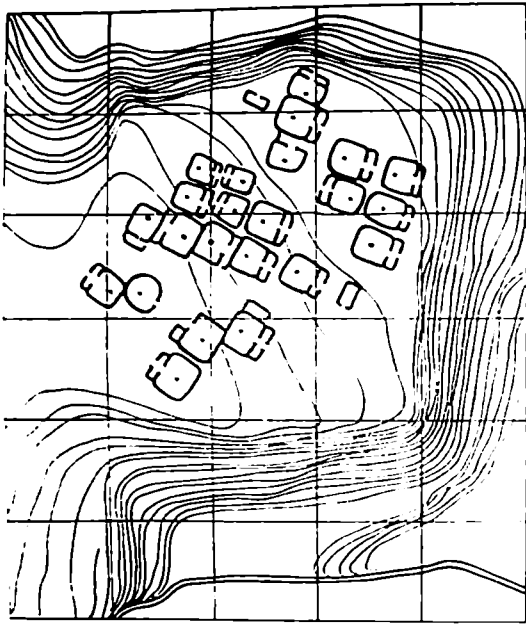
LXXXV LXXXVI







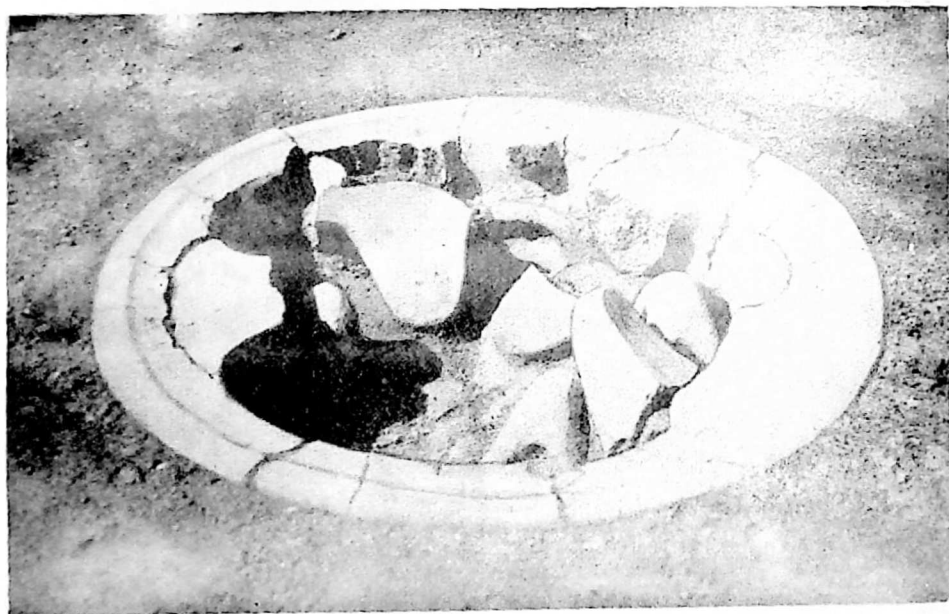









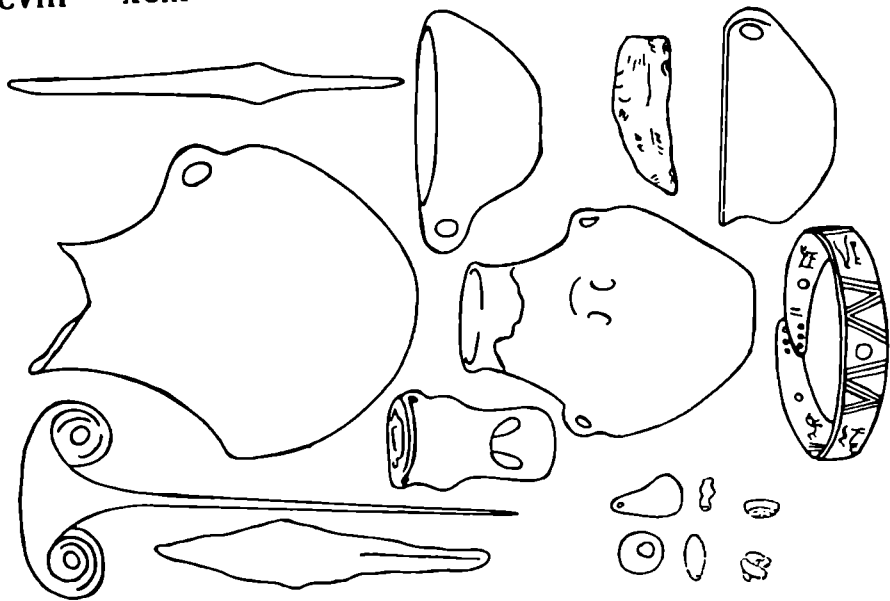


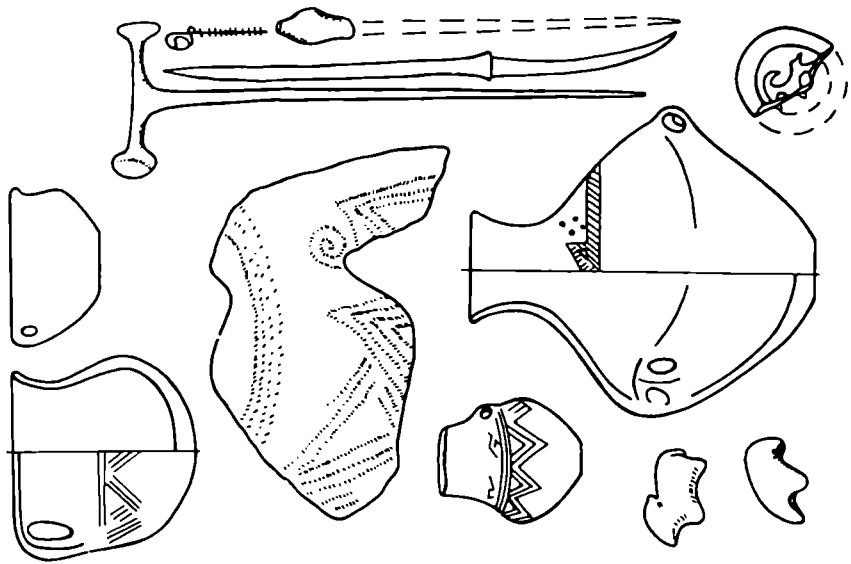
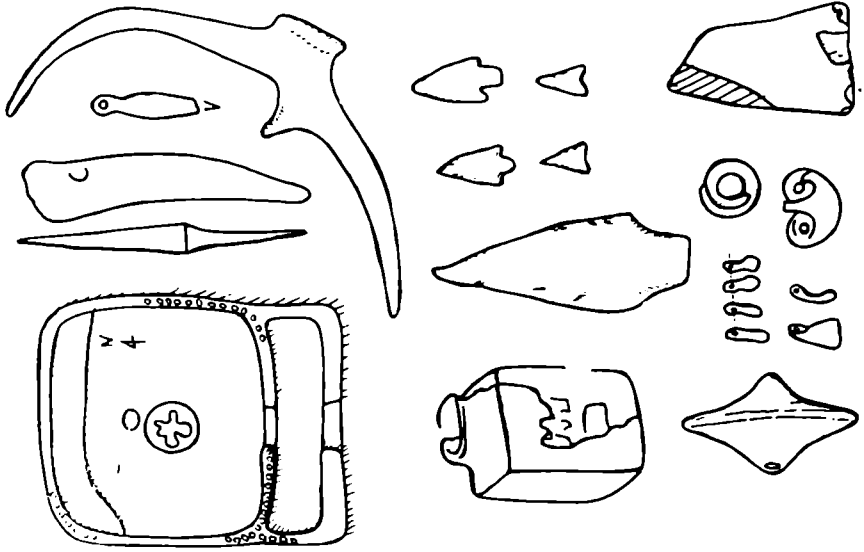
XCVI

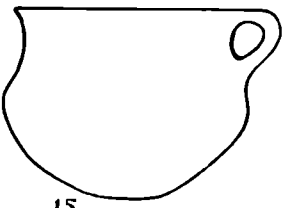
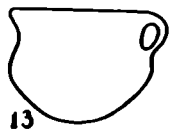
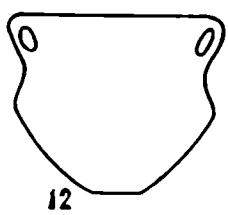
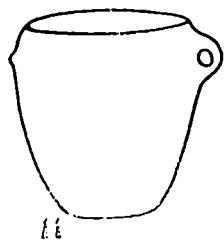
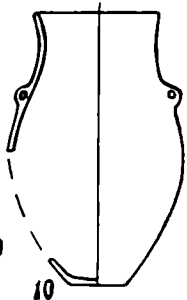
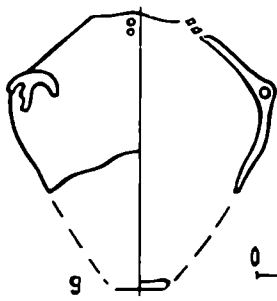


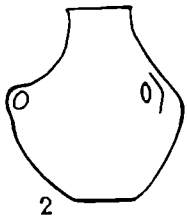



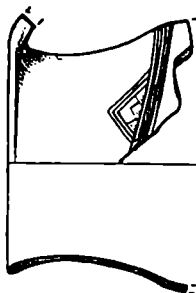
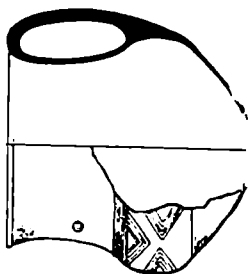
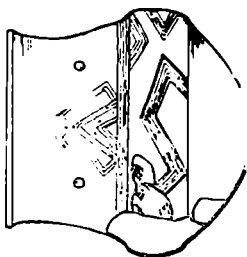
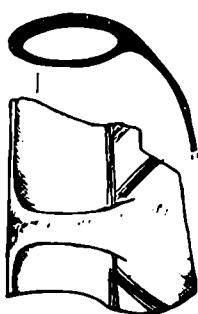
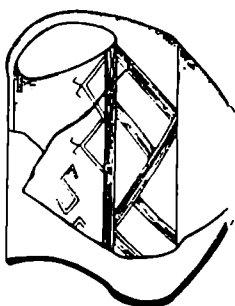
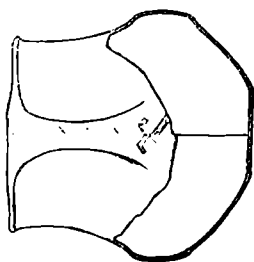
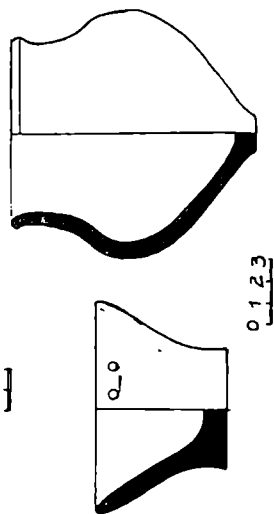
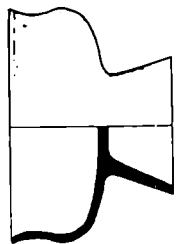
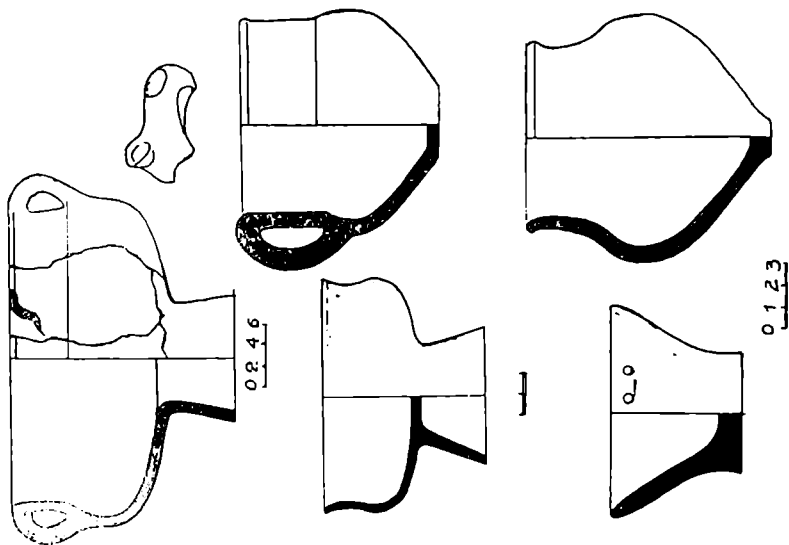




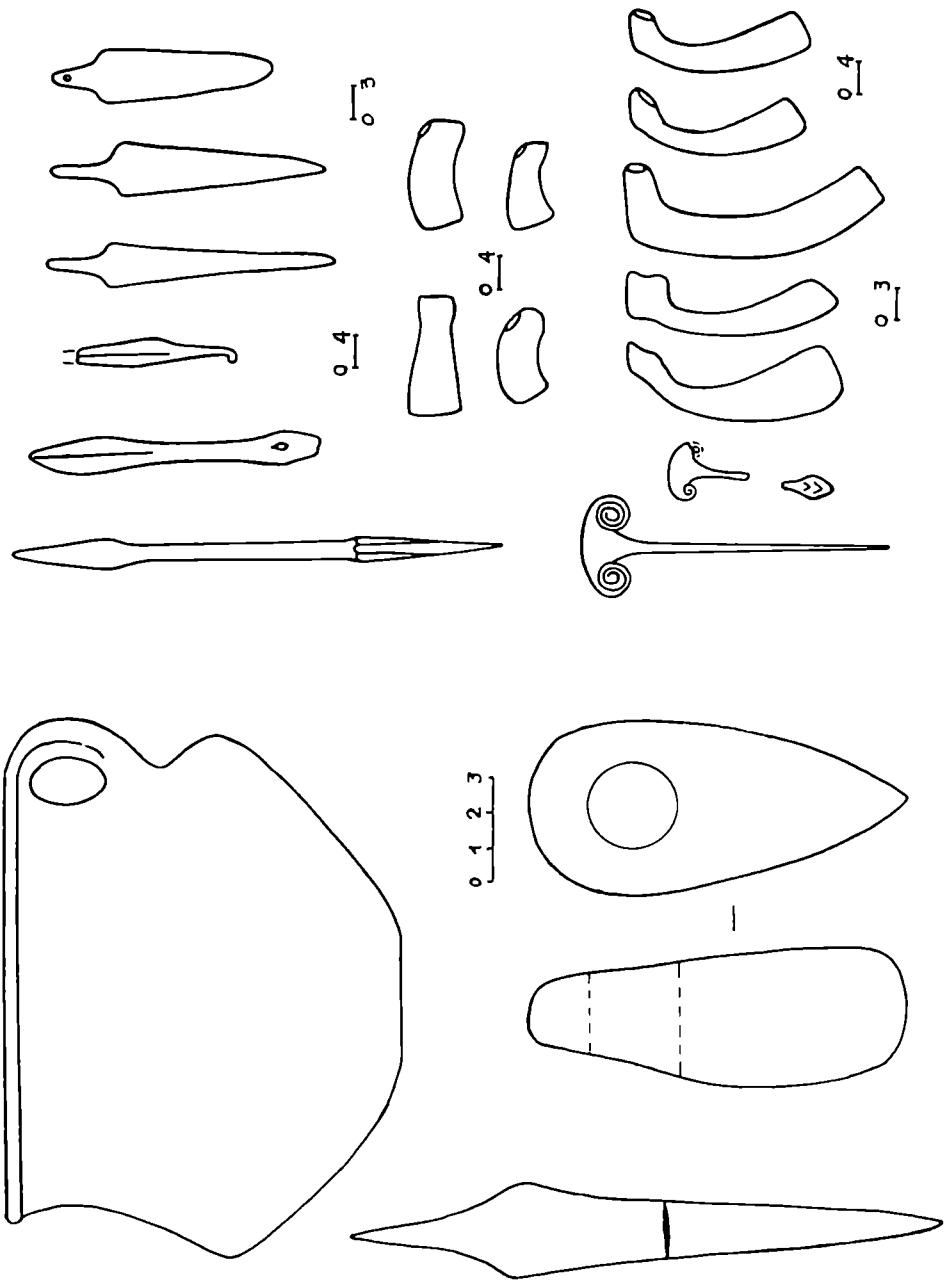






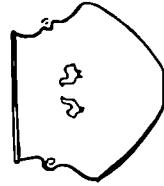
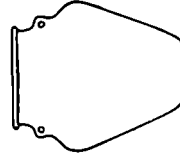


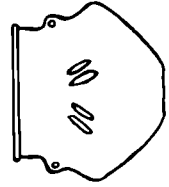
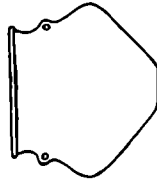
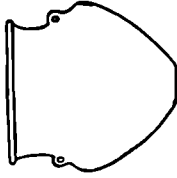
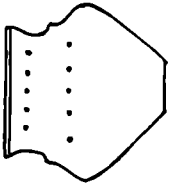


0.246

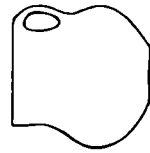
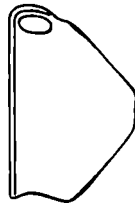
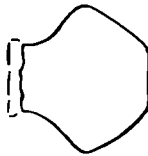
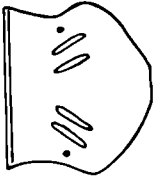
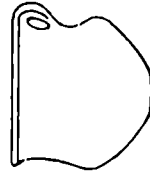
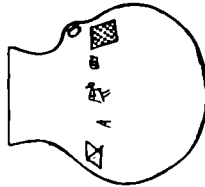
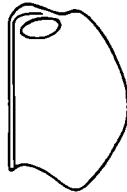
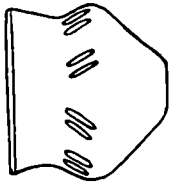
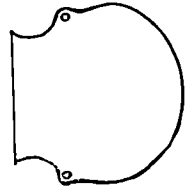
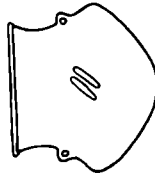






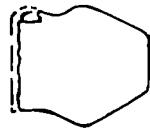
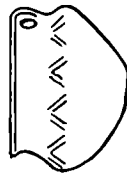
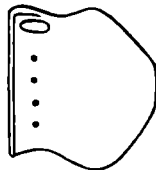
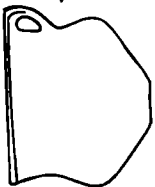
CVII CVIII




0.5

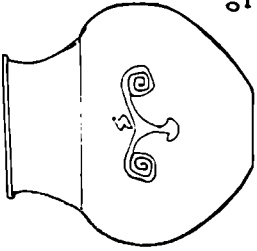


0.3

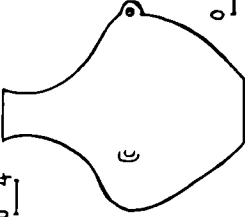




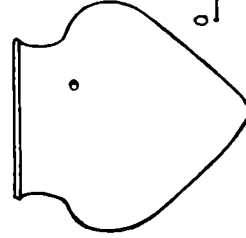
0.6



0.4



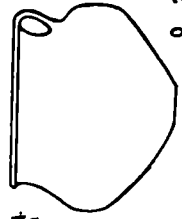
0.7




0.6



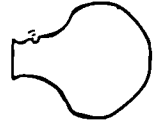
0.4




0.3



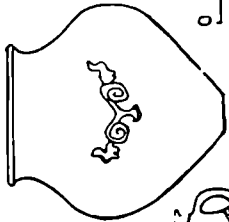
0.3



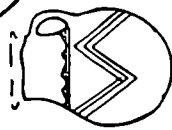
0.5




0.15



0.20



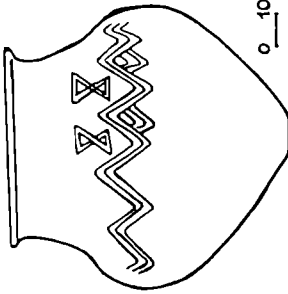
0.2



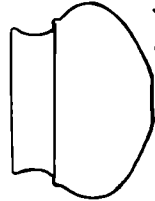
0.3



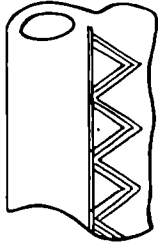
0.5



0.10




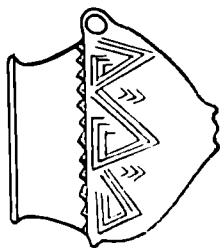
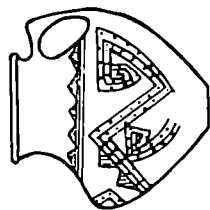
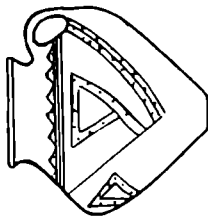
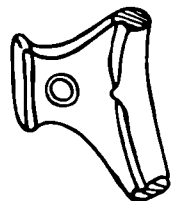
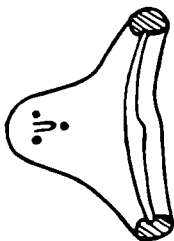
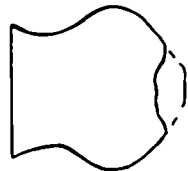
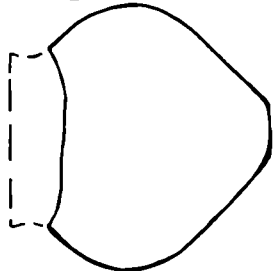

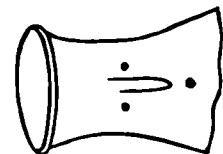

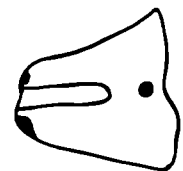
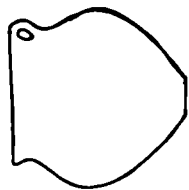

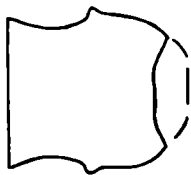
0.4



0.4



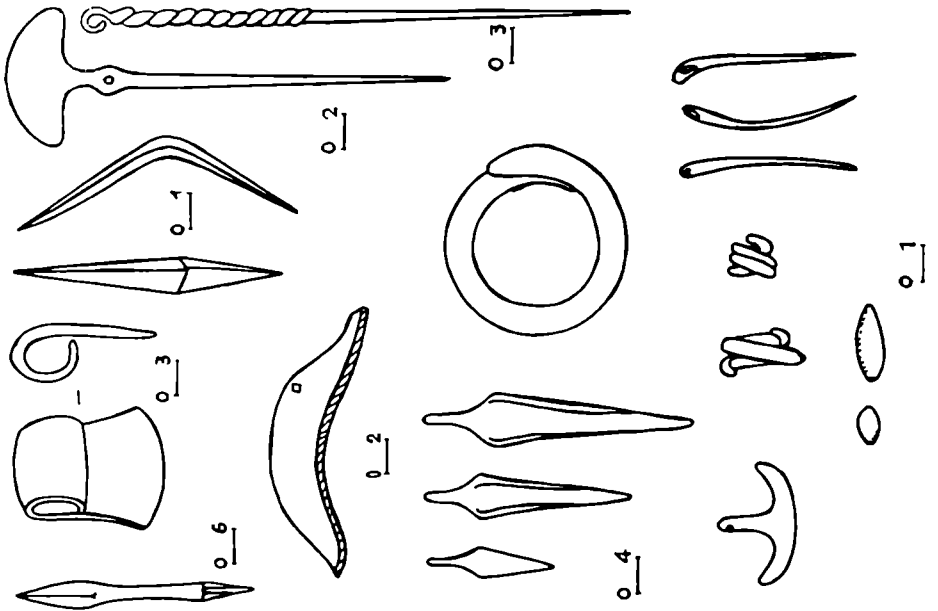
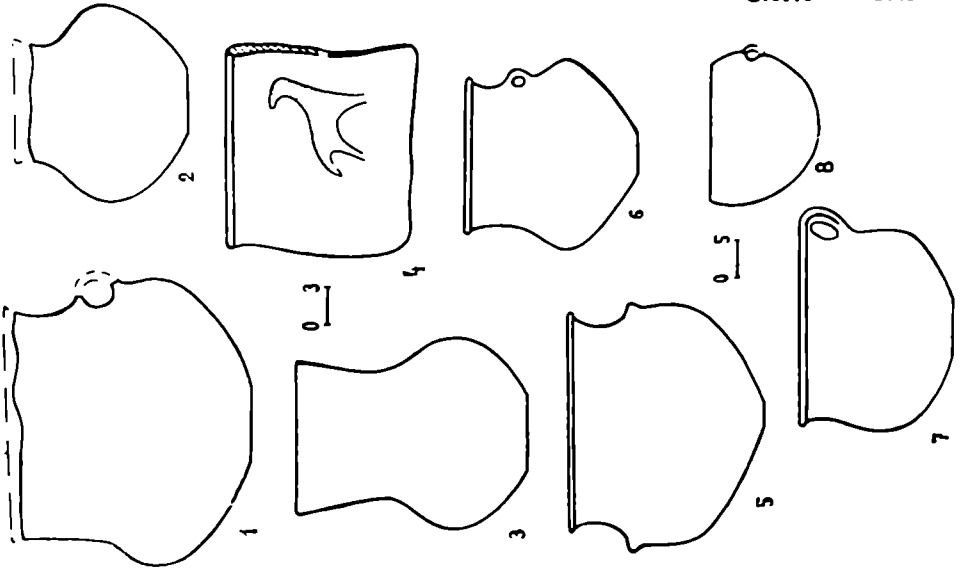
CXI CXII

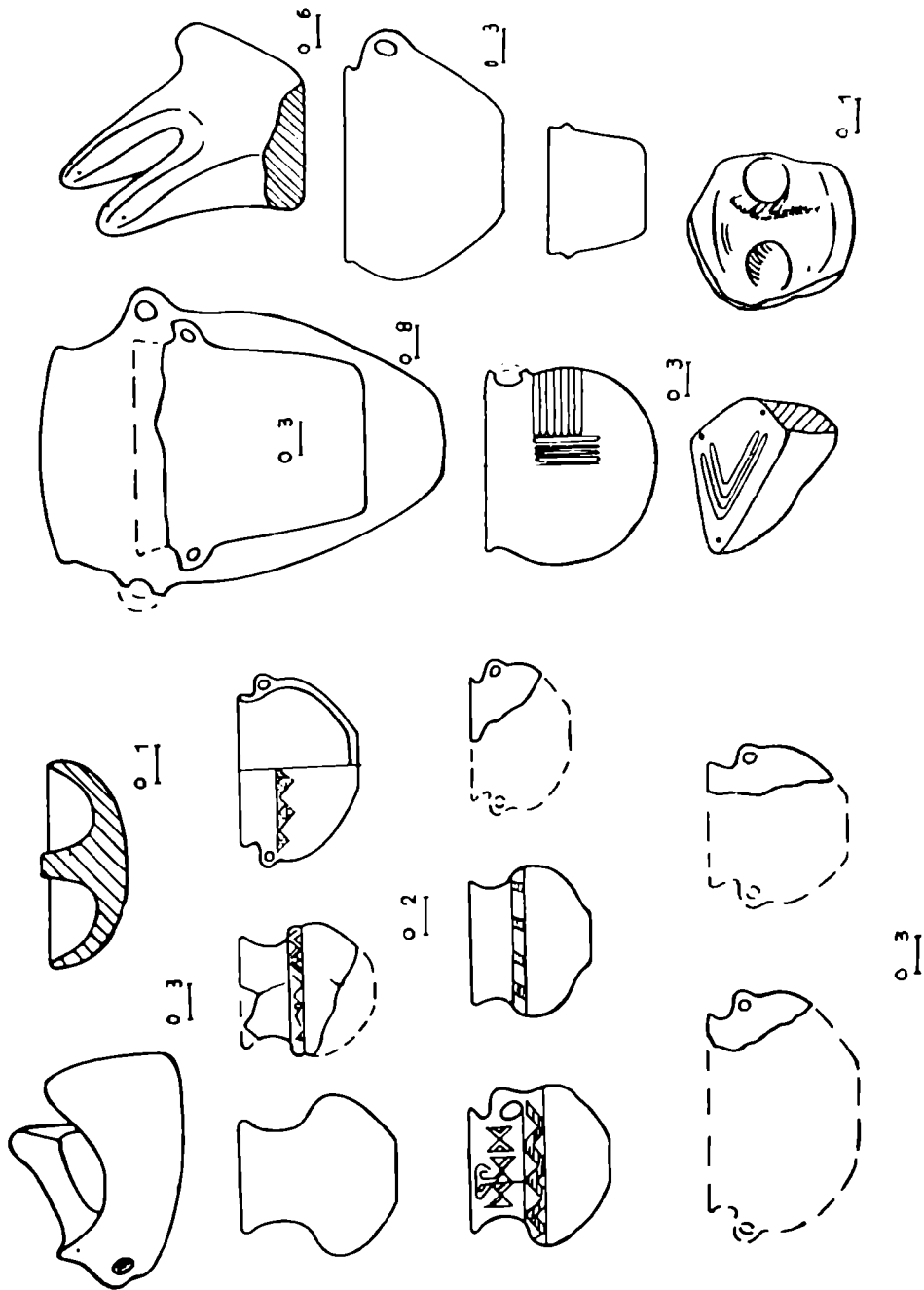


0.2

0.3

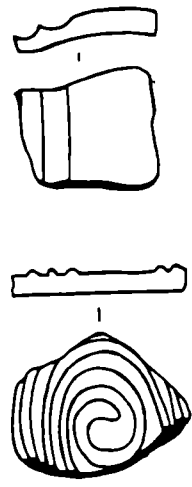
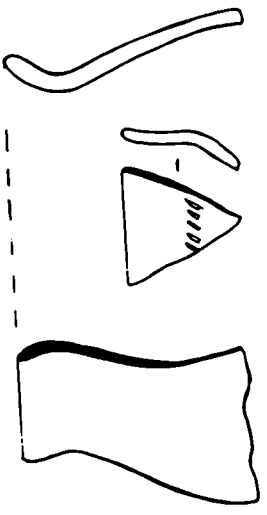
0.3



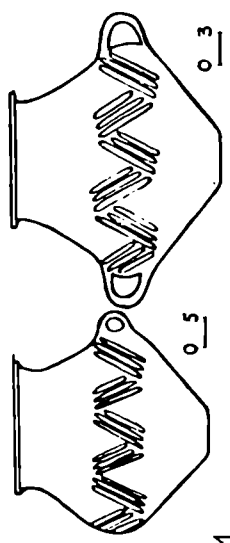


CXVII

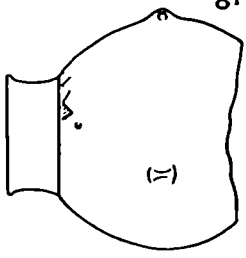
CXVIII



0.246



0.3



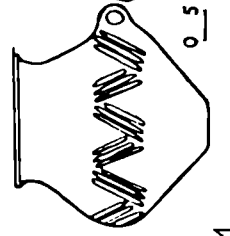
0.10



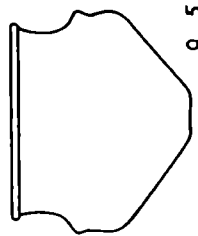
0.3



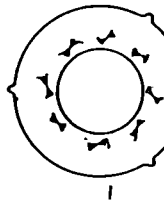
0.5



0.5



0.5



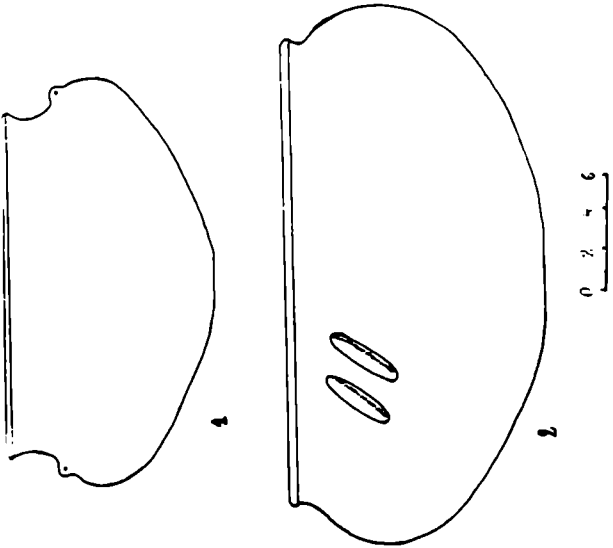
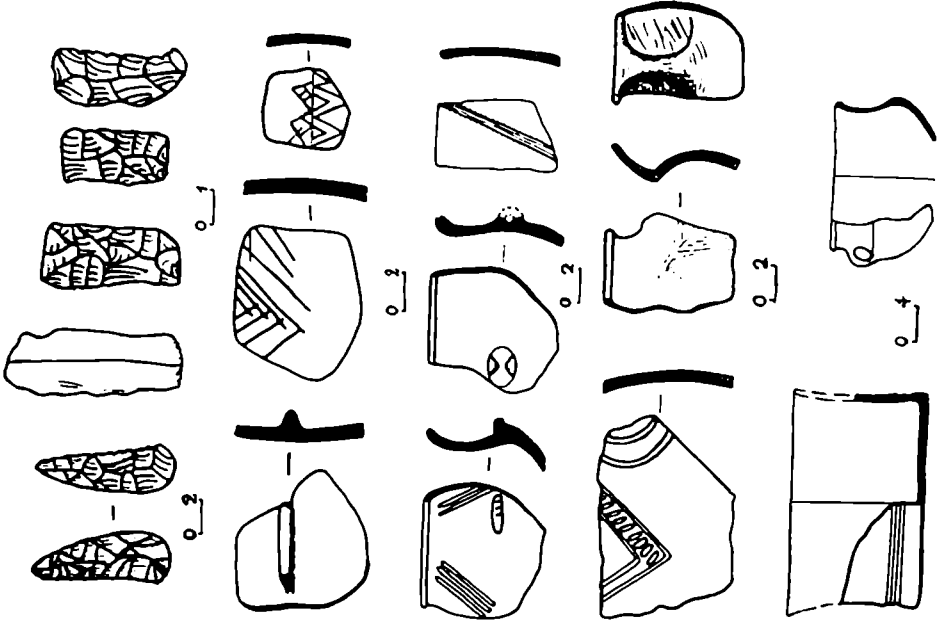
0.8



0.3

1

2





1



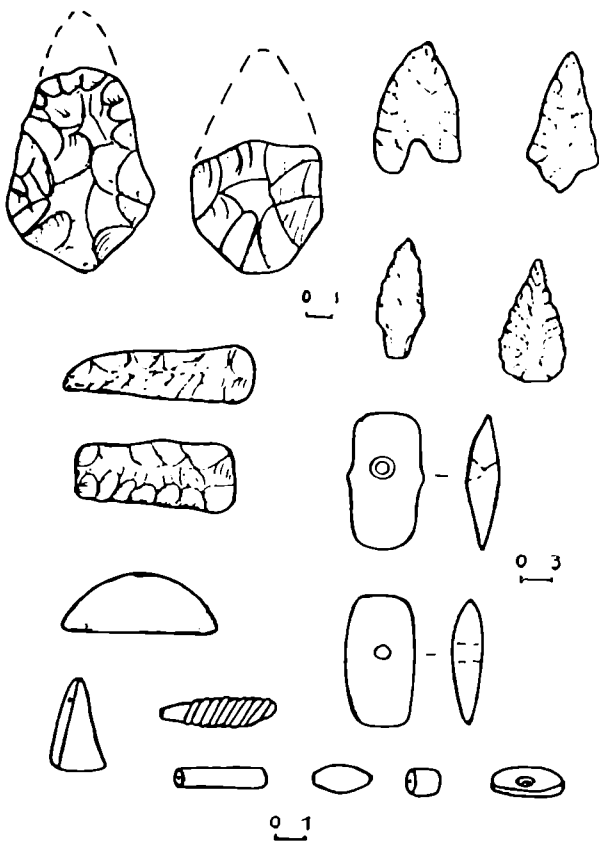
2

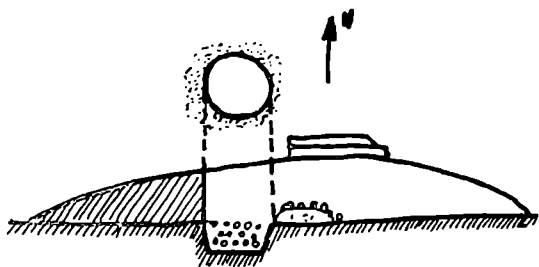


3




4





1



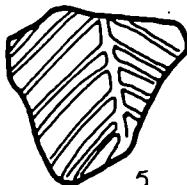
2




3



4



5



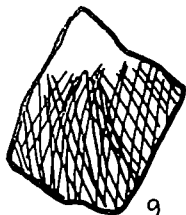
6



7



8



9



10



11

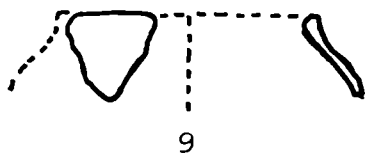
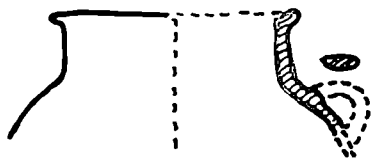
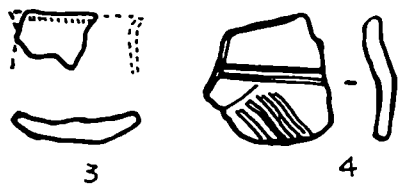
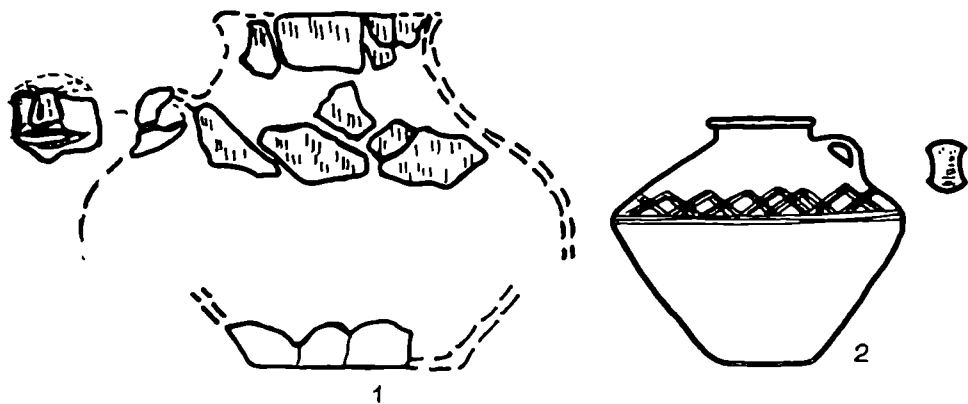


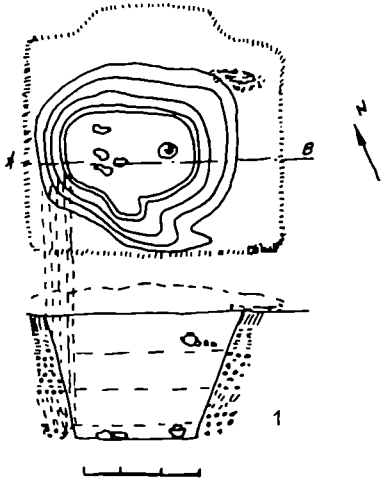
12



13








2



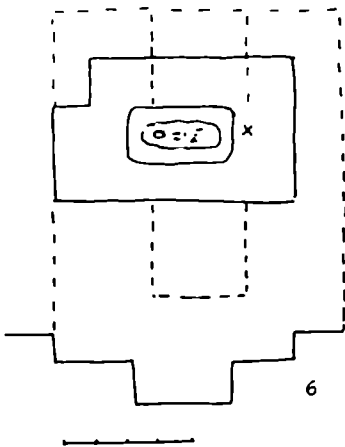
3



4



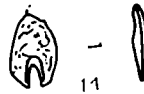
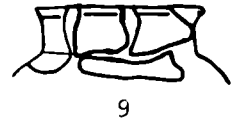
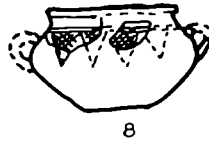
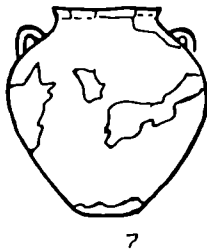
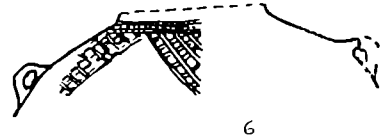
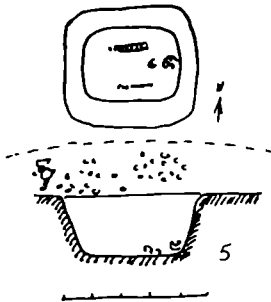
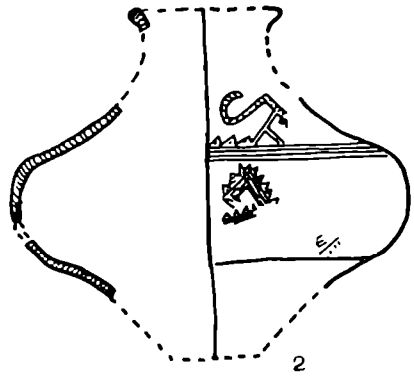
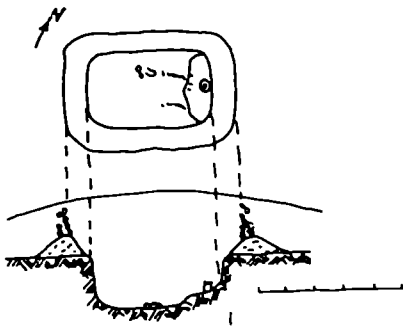
5

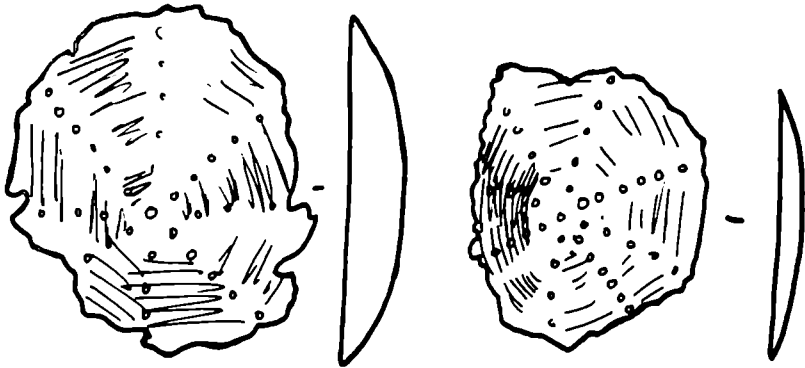
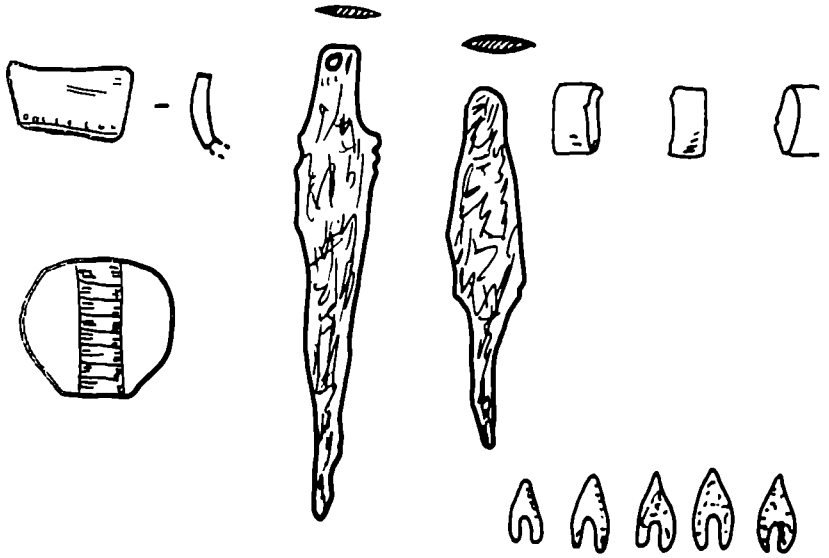


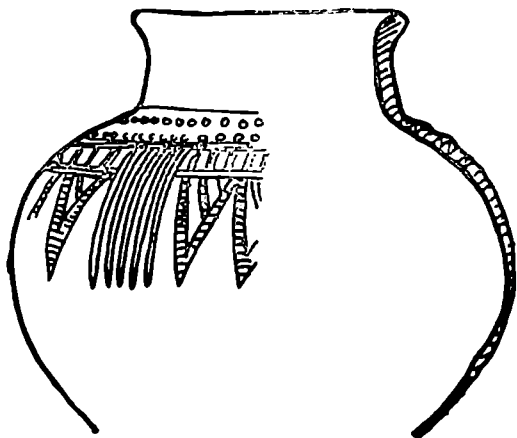
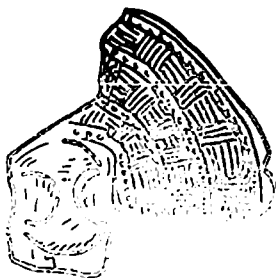

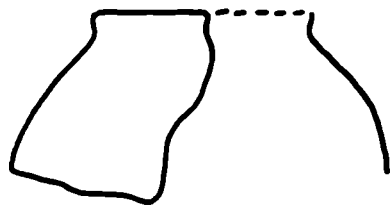
7

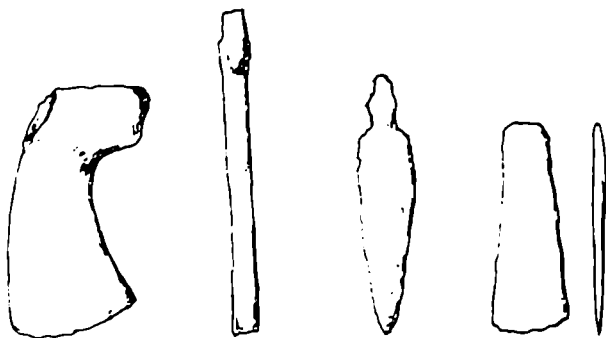
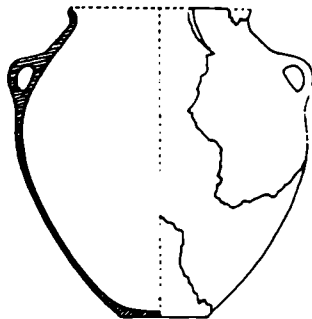
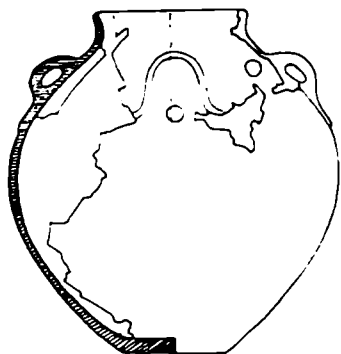


8

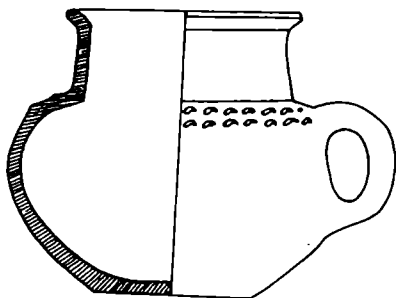
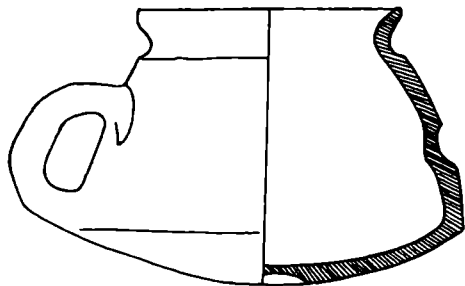




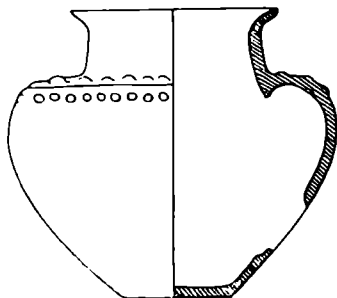
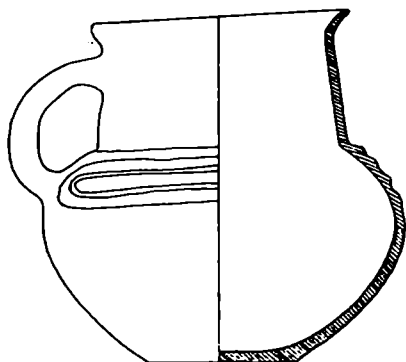
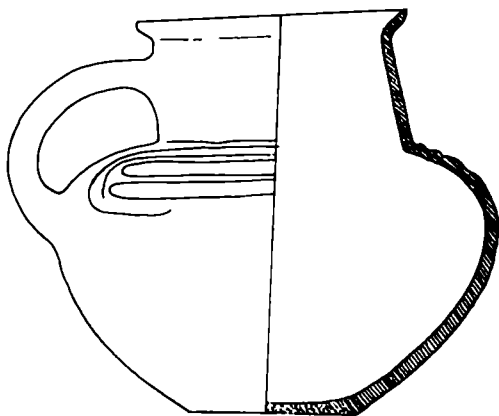



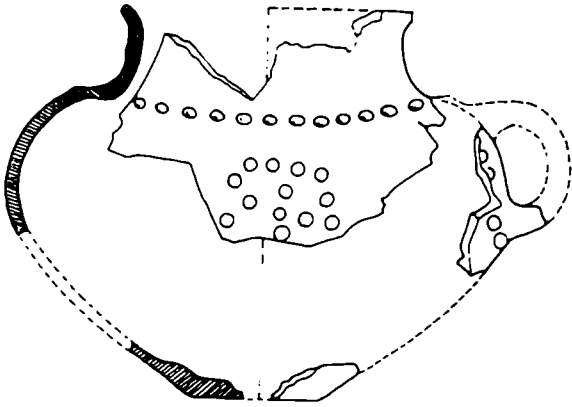


CXXX

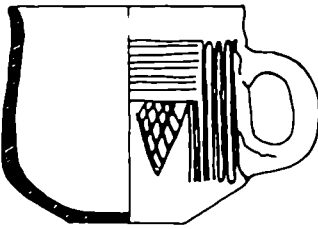


—





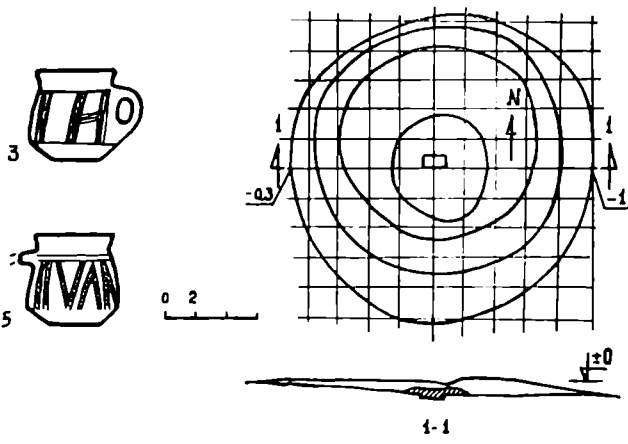

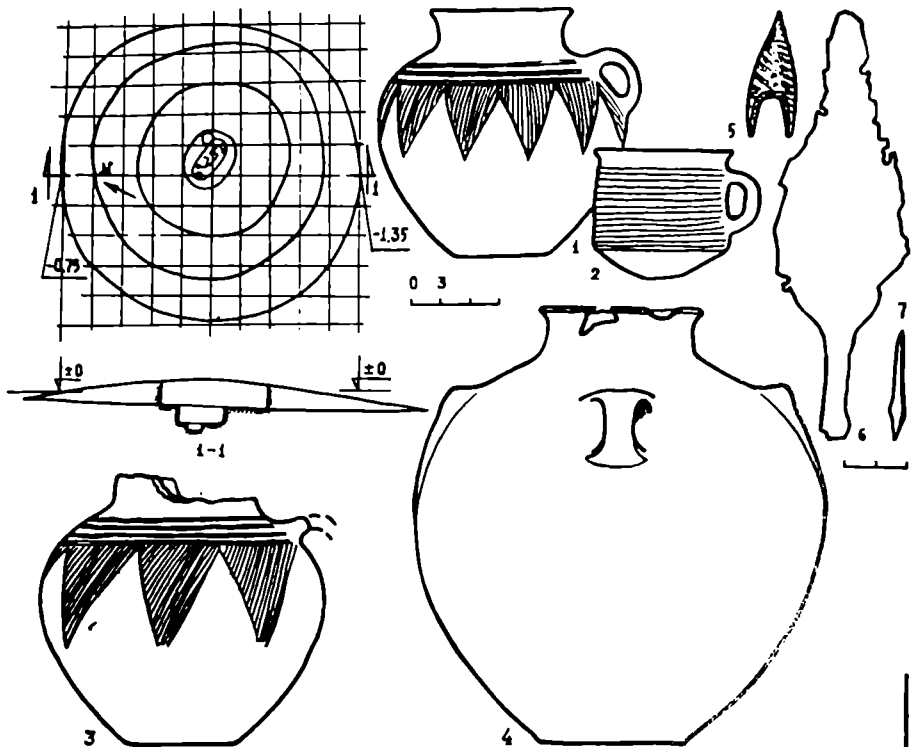
1 0 1 2

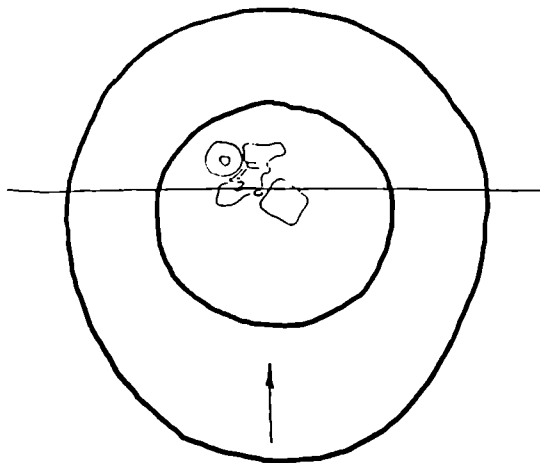


1 0 1 2

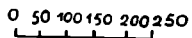
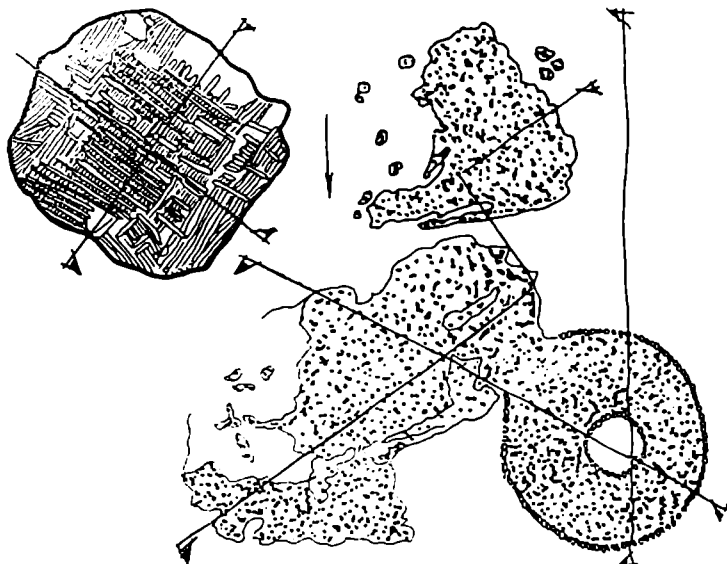
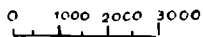




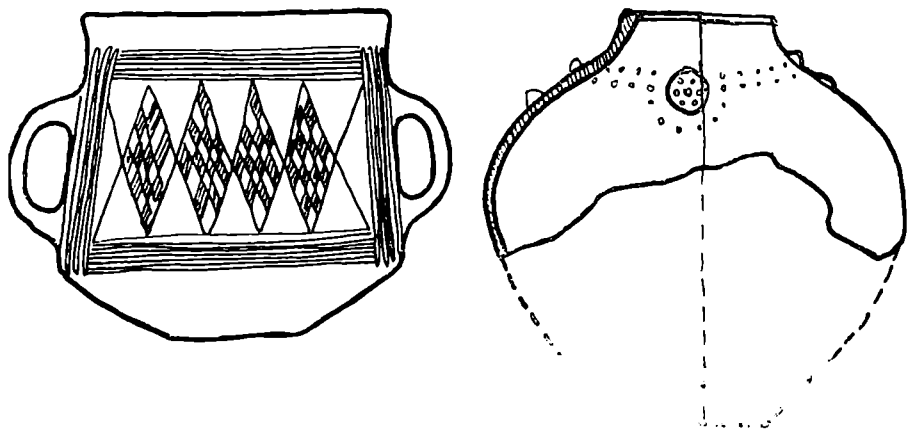

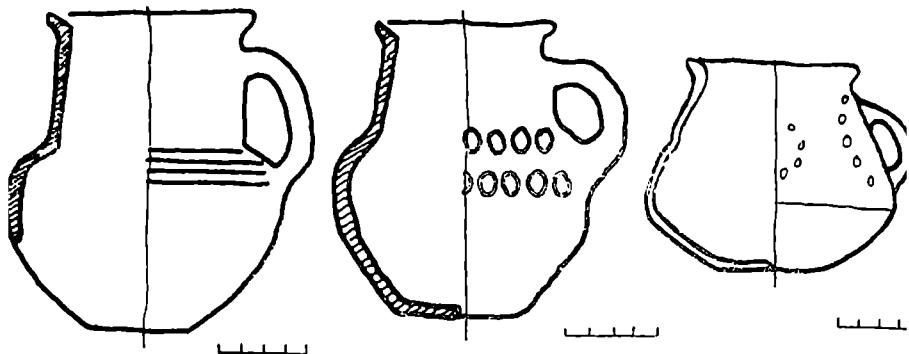


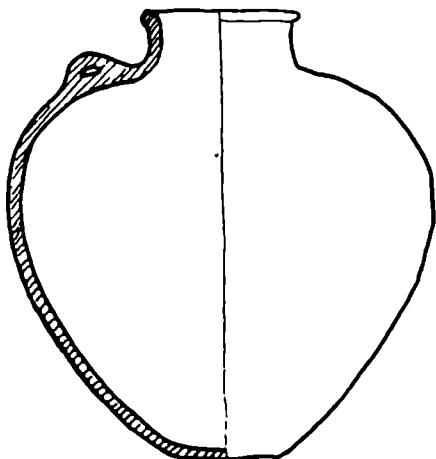
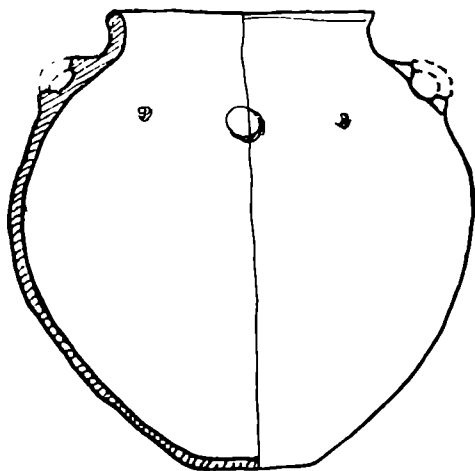

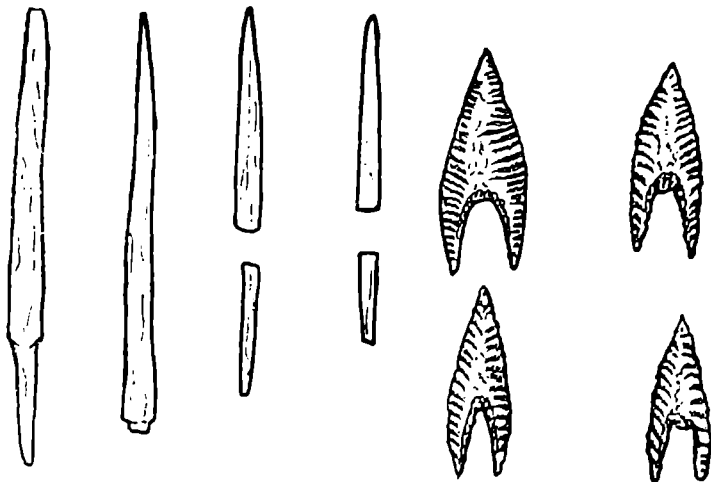


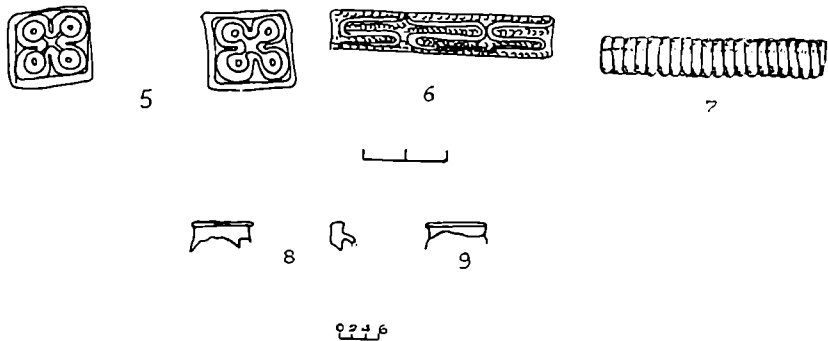
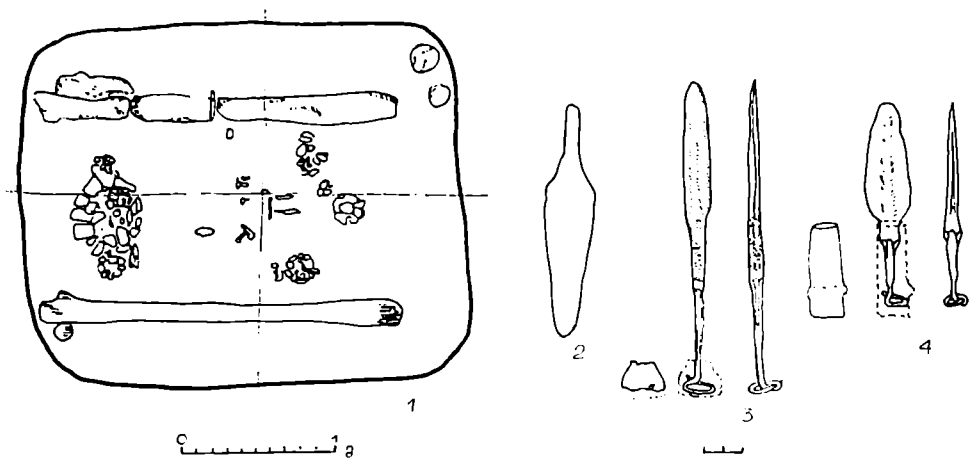
M. 1500

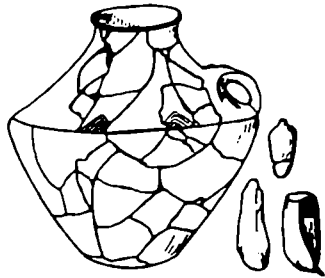


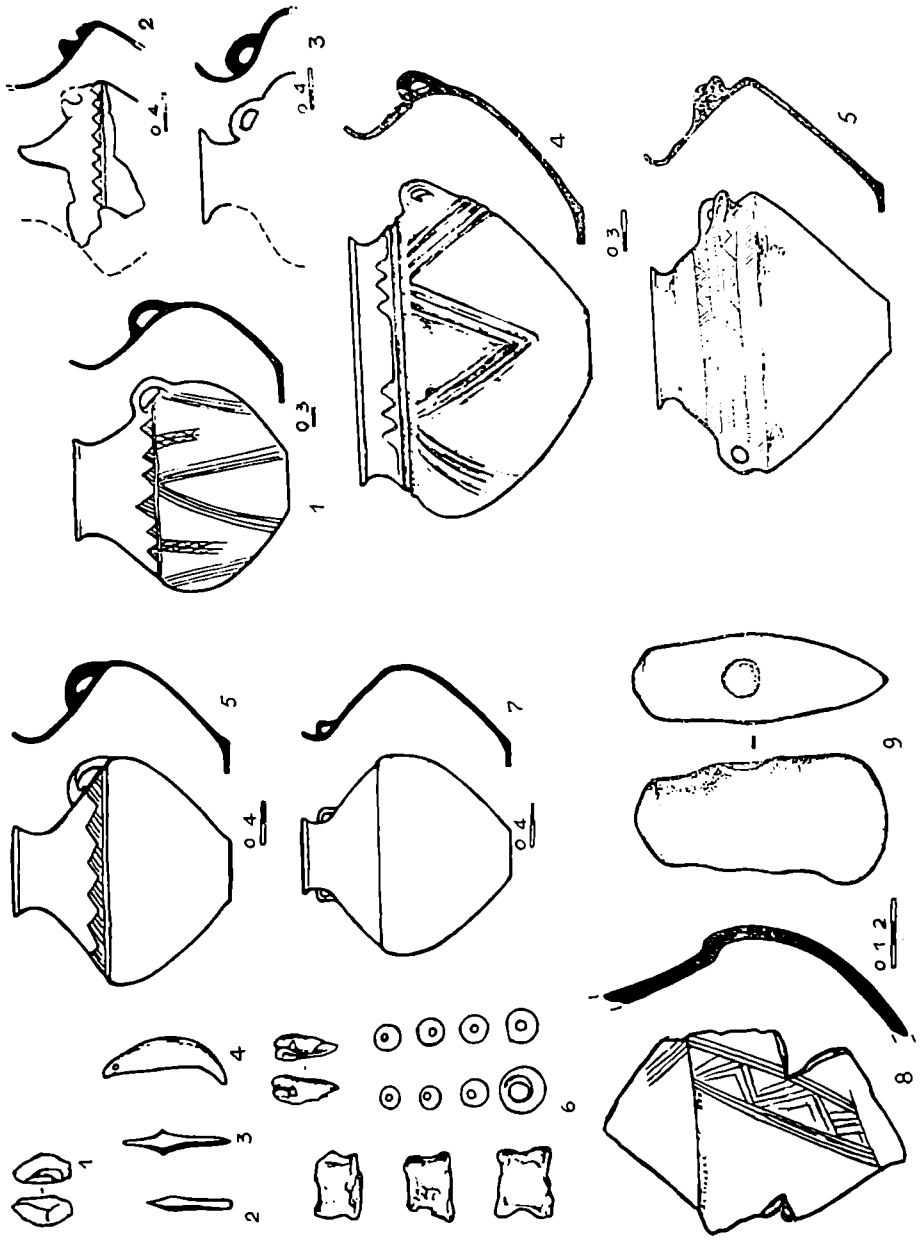
CXXXIV

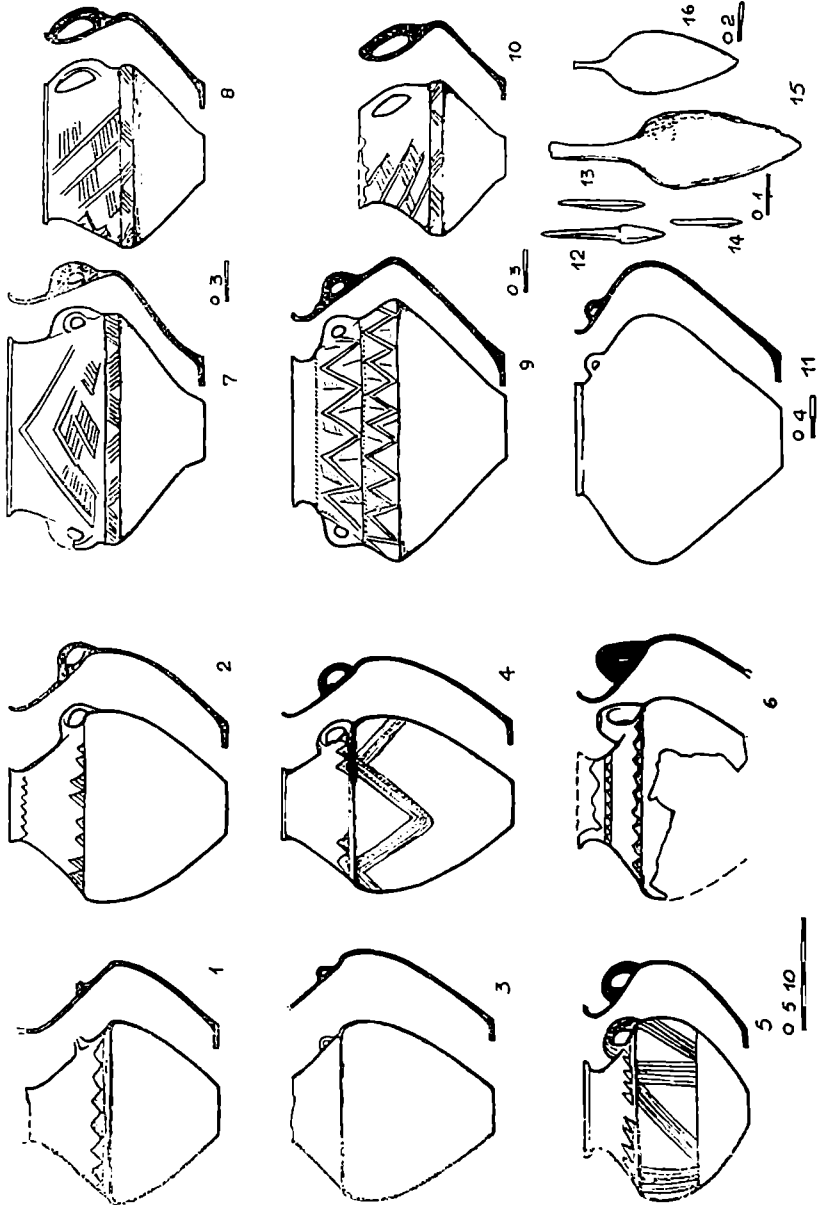









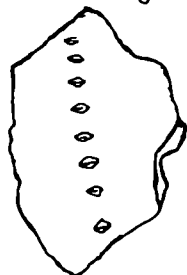
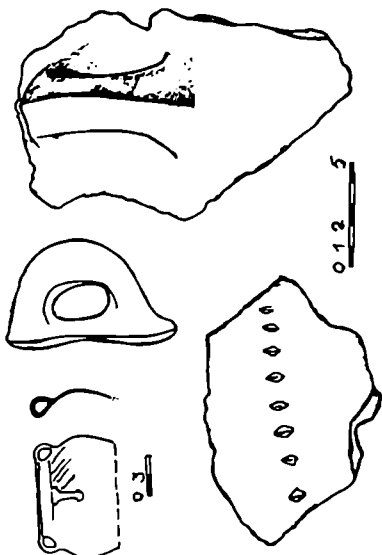
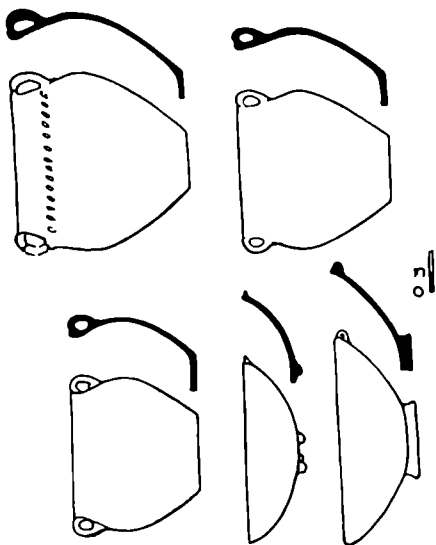
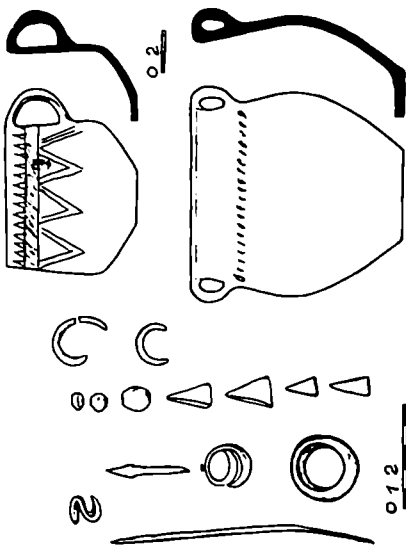
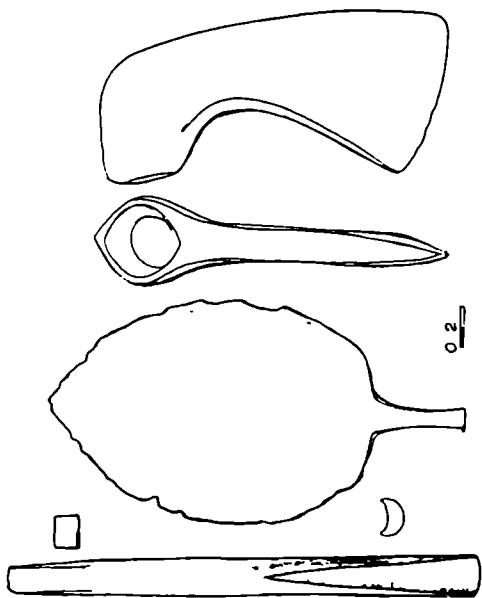


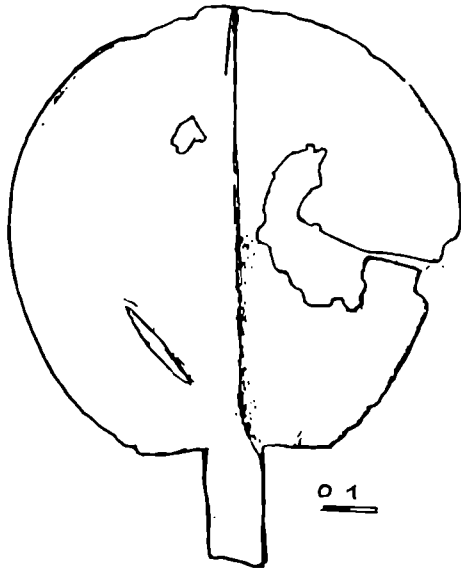
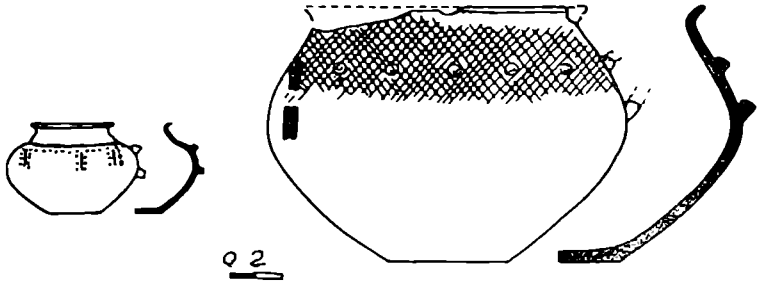




CXL








მანძილური. მანძილიანობა

ტომობა


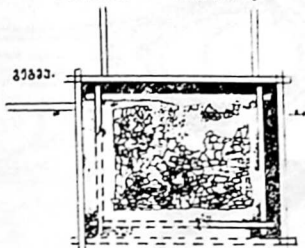
სურათი N4




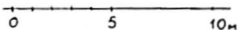
სილი A-A


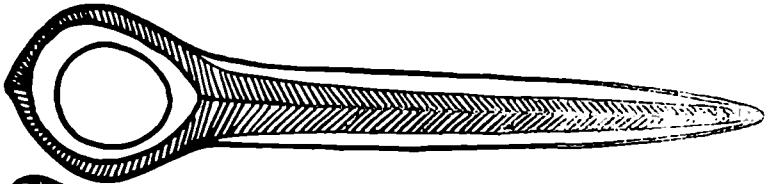
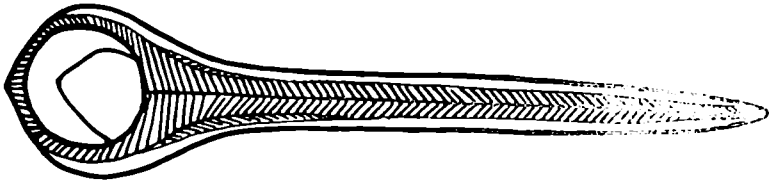


მანძილიანობა



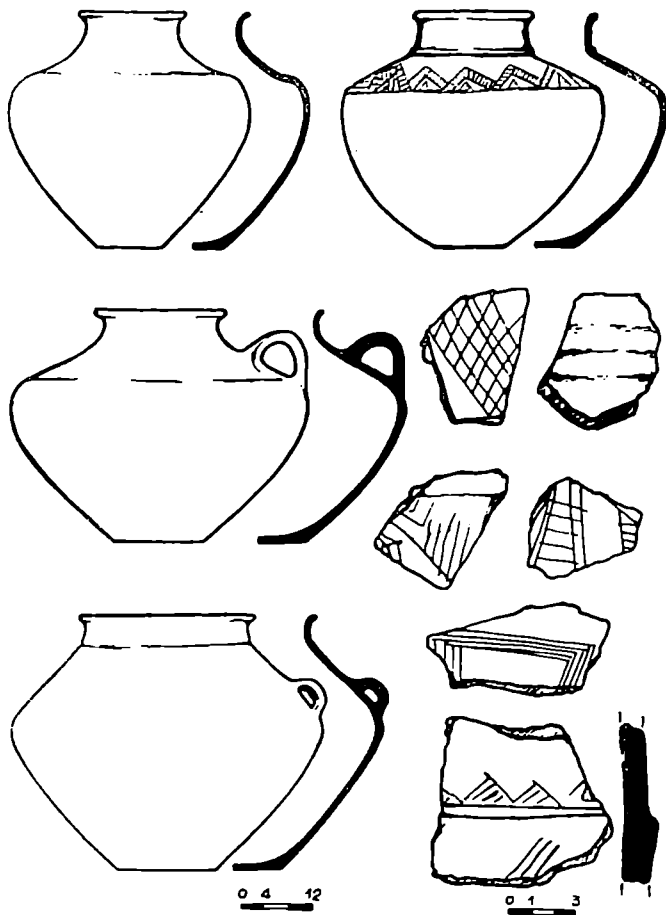
სილი B-B

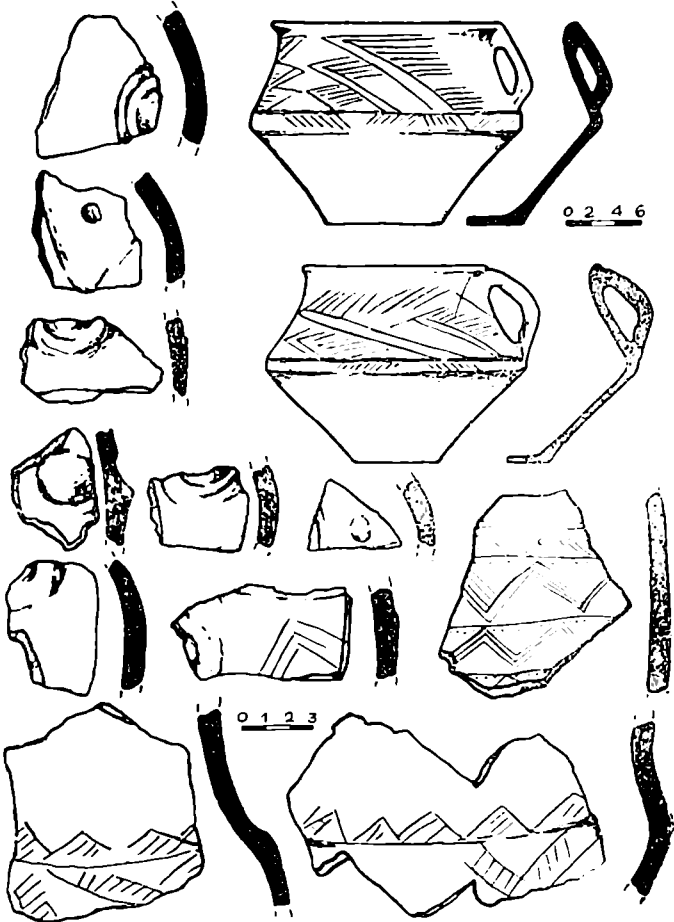




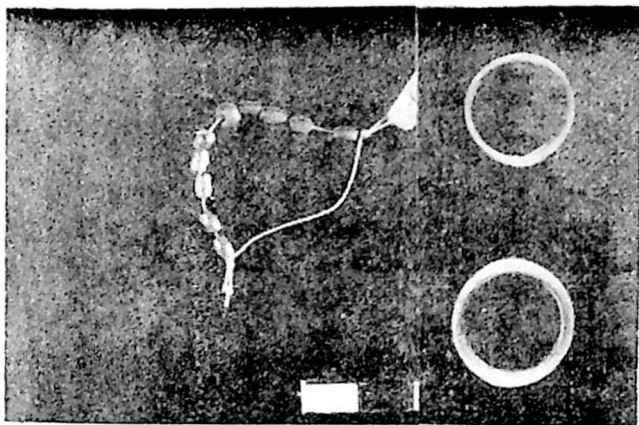


0 1 3

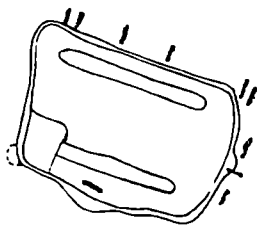
A vertical scale bar with a white center and black ends, used for measurement.




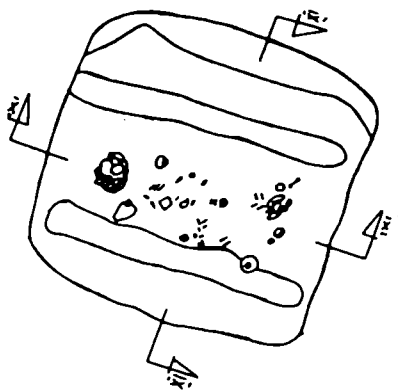




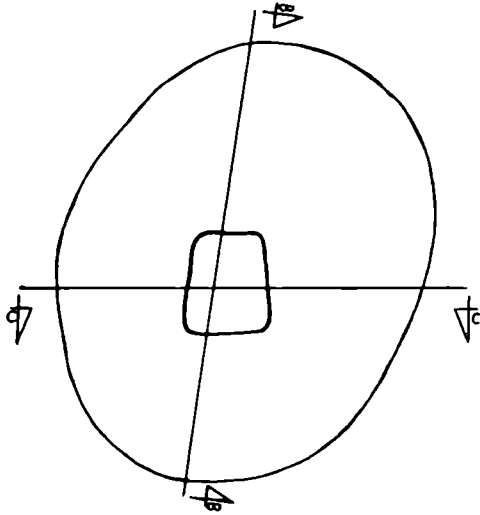





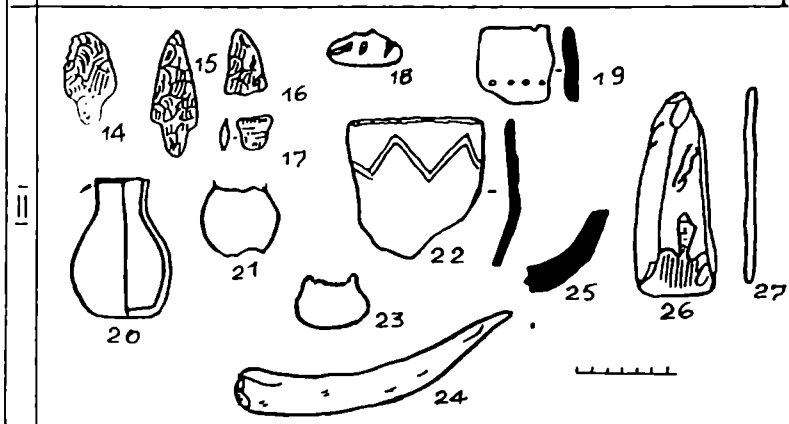
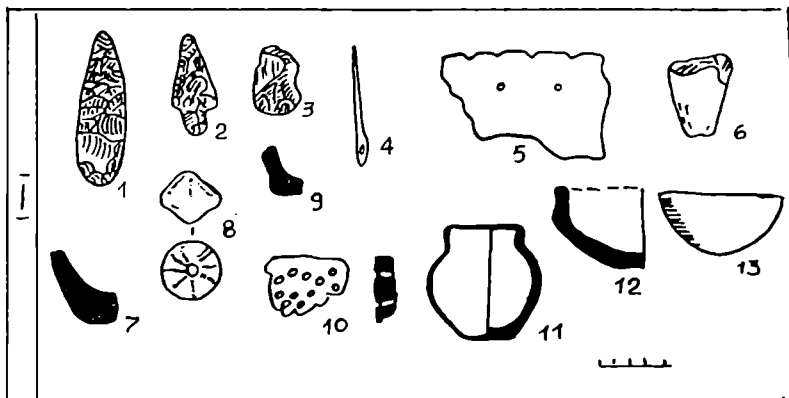
0 1 2 3 4

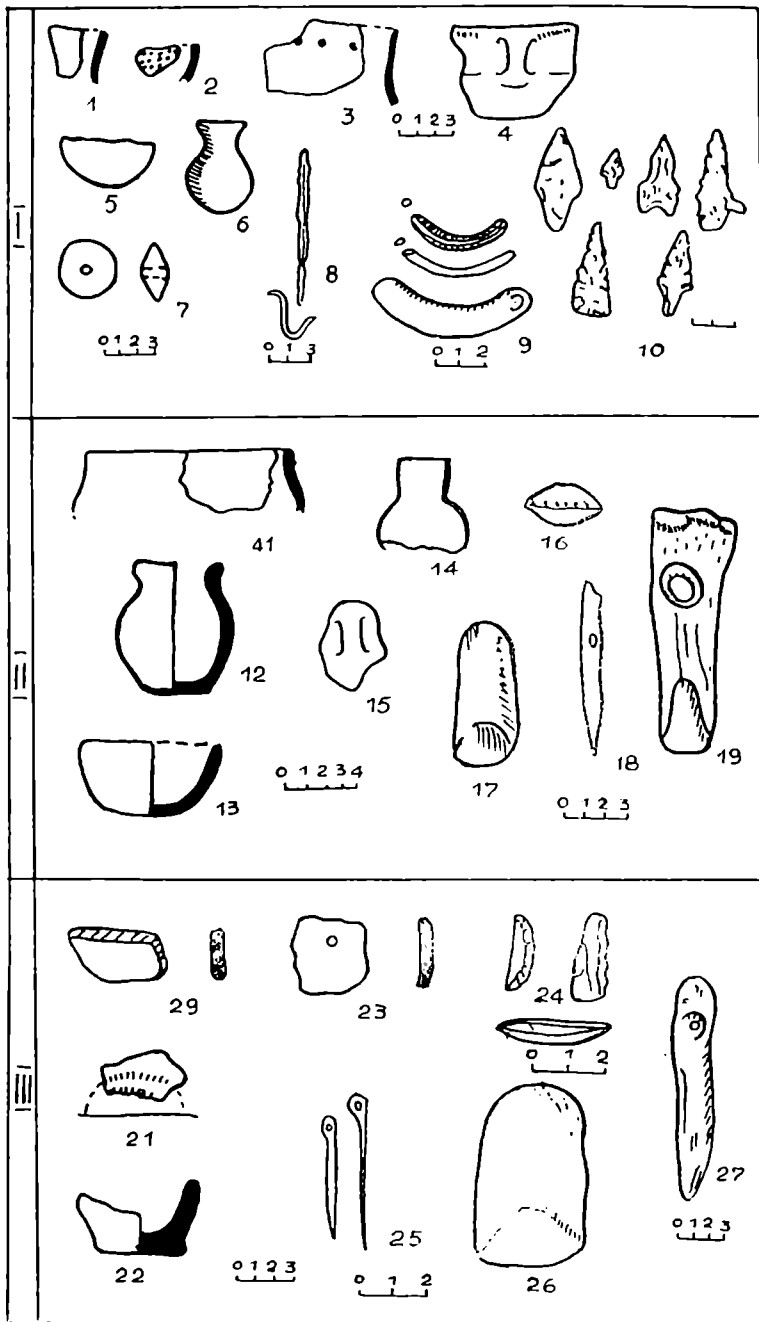


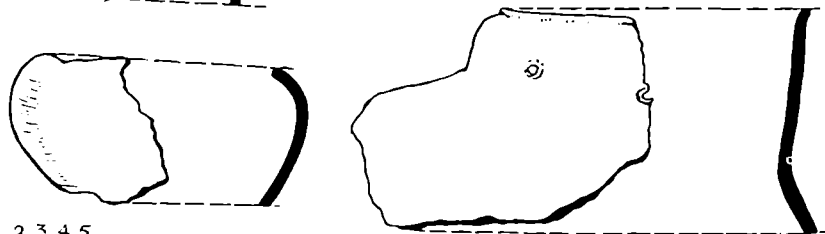
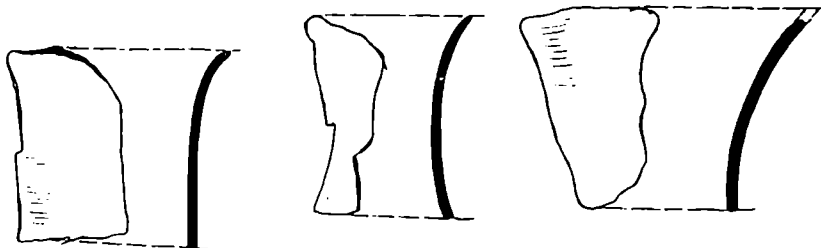
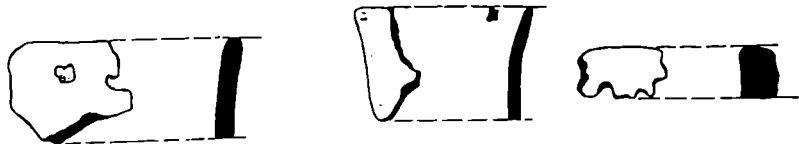
CL




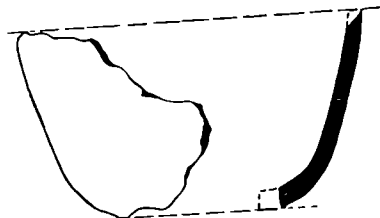

0 50 100 150 200 250





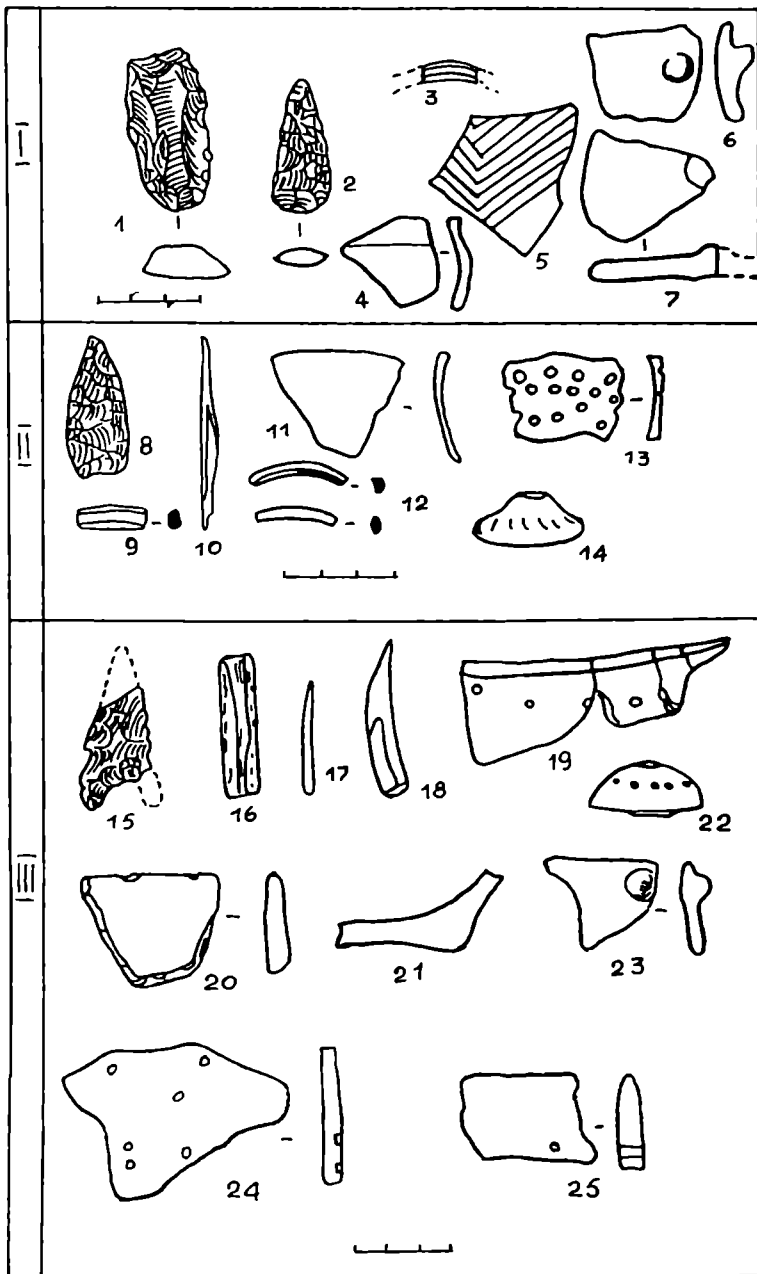


0 1 2 3 4 5




0 1 2 3 4 5






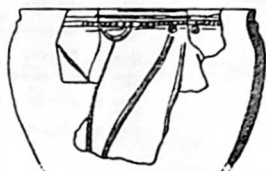



CL.VI

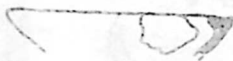
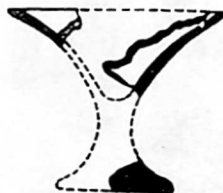











1

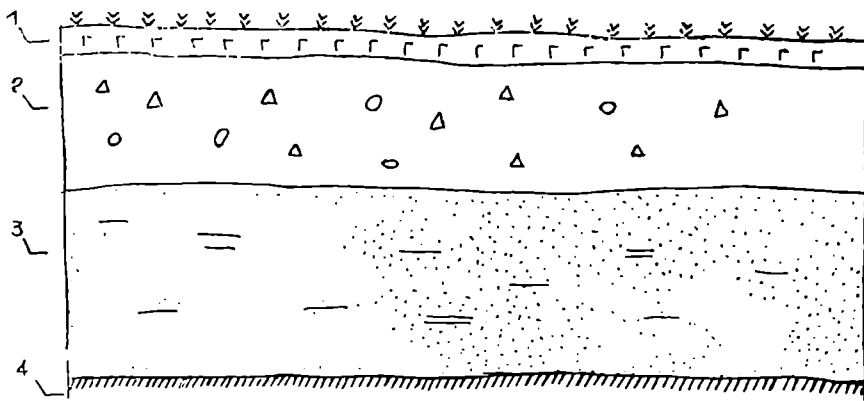


2





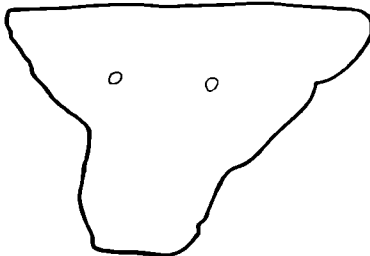
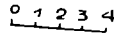

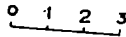

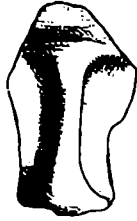
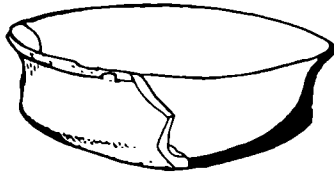
- 1 ԿԱՇՏՈՂ
- 2 ԵՆՈՐՈՒՄ ԵՎ ԿՈՆՏՐԱԿՏԻ ՊԱՅՆ
- 3 ԿՐԻՏՆԵՐ
- 4 ԸՆԴ ԿՆՏՐՈՒՄ ԳՆԱԿԱՆ ԿՐԻՏՆԵՐ ԵՎ ԿՐԻՏՆԵՐԻ ԿՈՆՏՐԱԿՏԻ ԿՐԻՏՆԵՐ
- 5 ԿՐԻՏՆԵՐ ԵՎ ԿՐԻՏՆԵՐԻ ԿՈՆՏՐԱԿՏԻ ԿՐԻՏՆԵՐ
- 6 ԿՐԻՏՆԵՐ ԵՎ ԿՐԻՏՆԵՐԻ ԿՈՆՏՐԱԿՏԻ ԿՐԻՏՆԵՐ


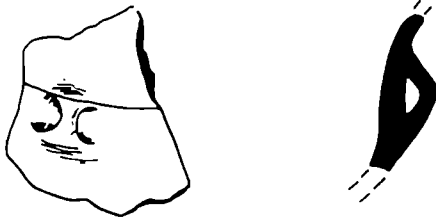
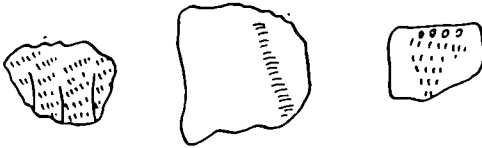
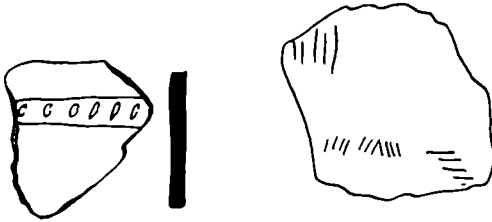




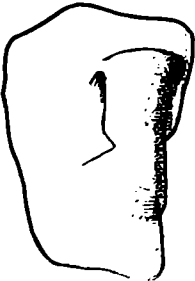
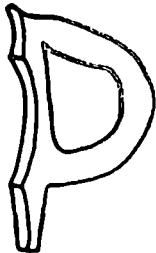


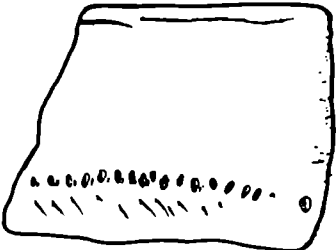
1. ატარებუნი ფენა
2. მონაპილსარი თიხნარი
3. მონოთაღი-მყვითაღი ფენა
4. ყვითელი თიხნარი თიხნარი (განვლი)






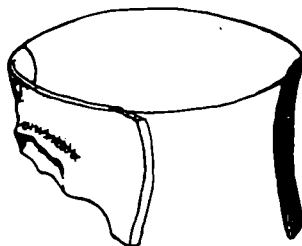
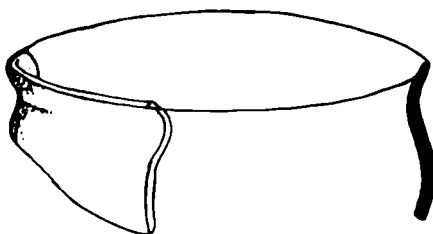




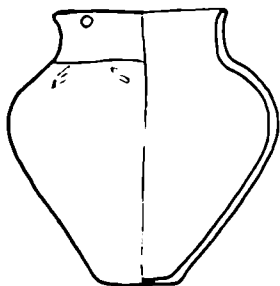
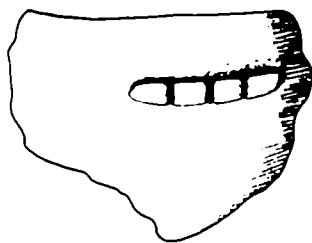
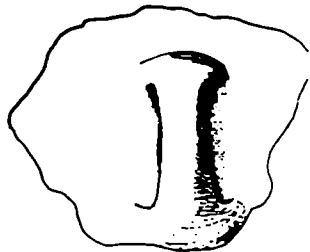





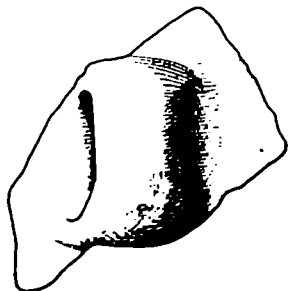
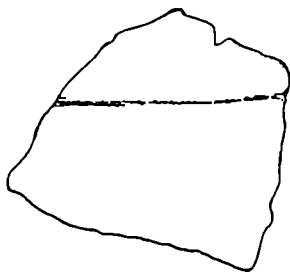

0 1 2 3



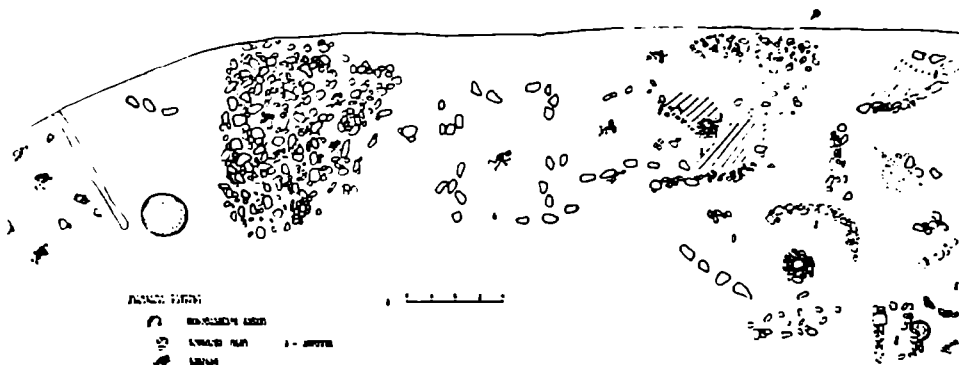
0 1 2 3

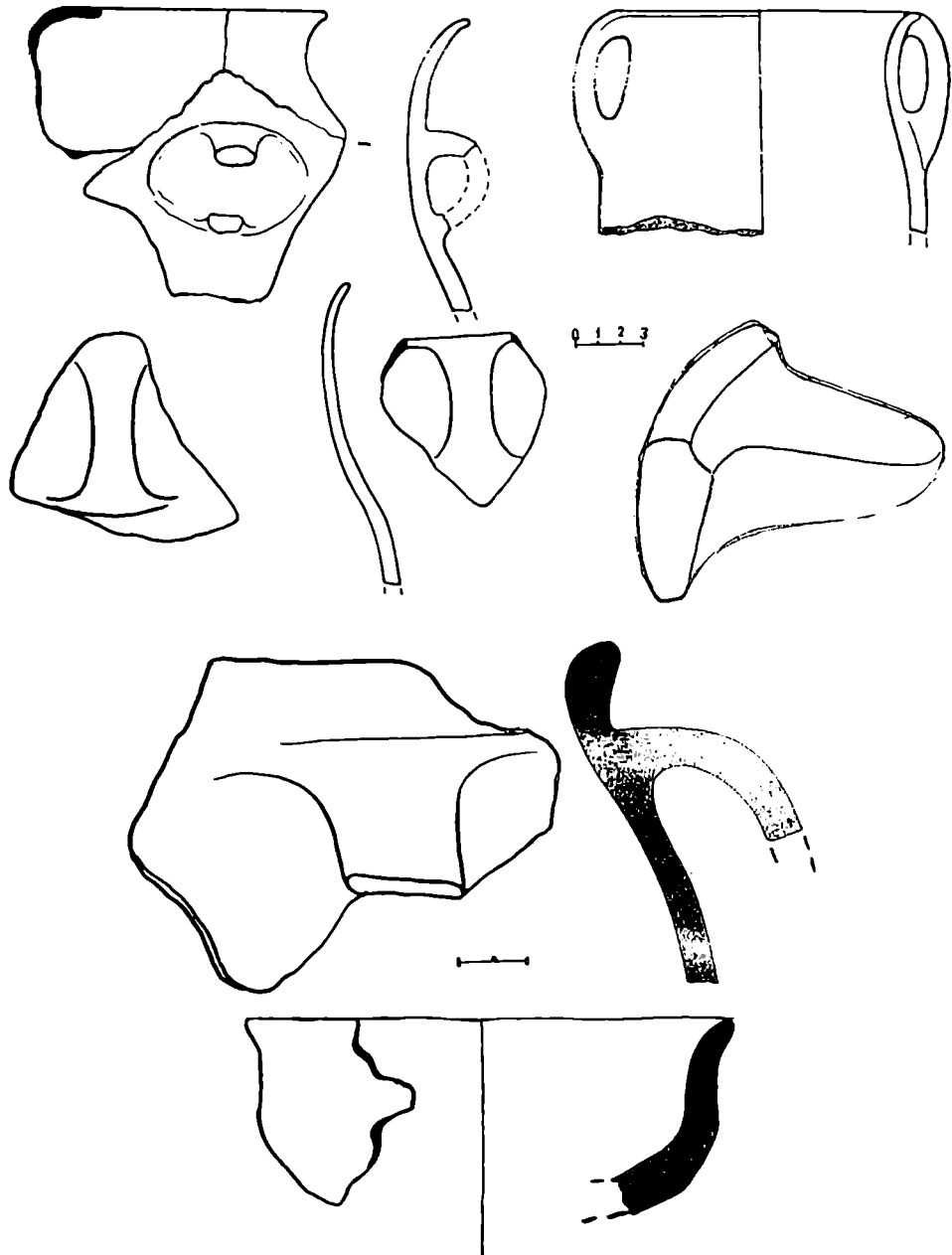


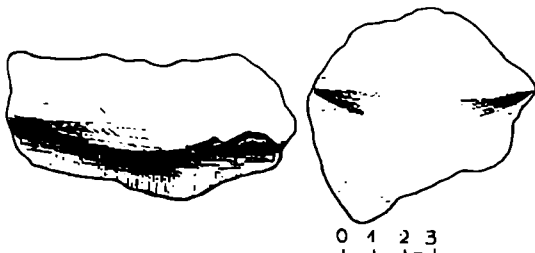
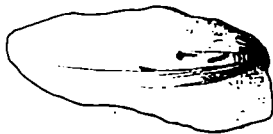
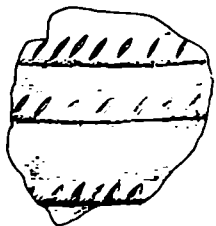
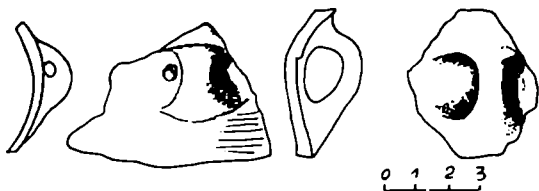
0 1 2 3

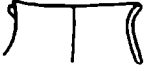
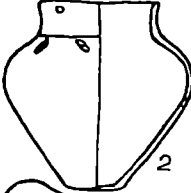





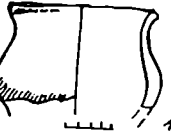

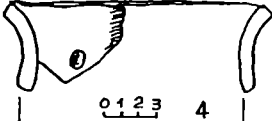
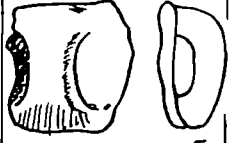







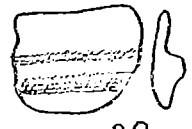




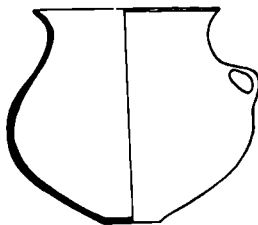
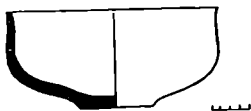
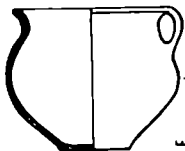
0 1 2 3



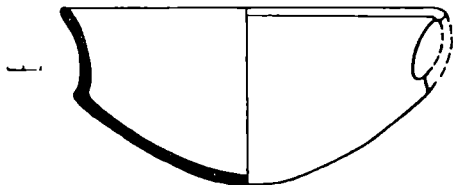
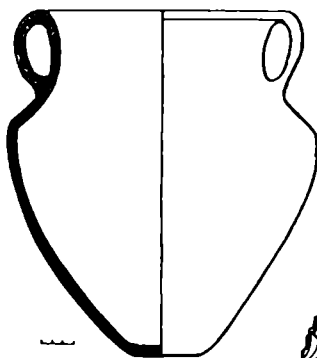




	ԷՅԵԸՂ ՑՄՅՈՒ	ՅԿՑՅՅՄՈՒ	ՄԱՅՅԹՈՐԵՅ
I	 1  2  3	 8  3  10  11  12	 18
	 4  5  6  7	 13  14  15  16	 19  20  21  22
III			



1

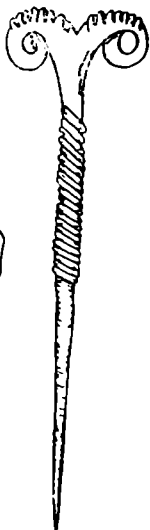


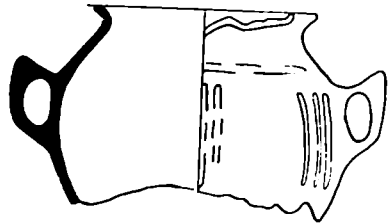
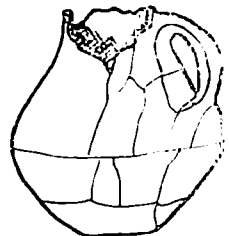
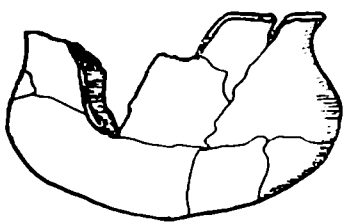


2


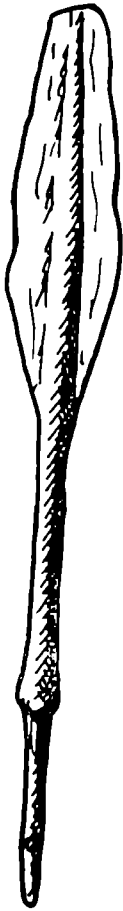


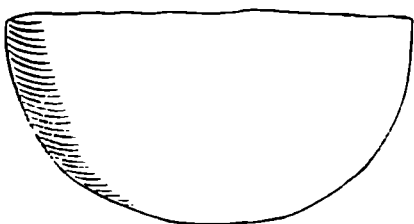
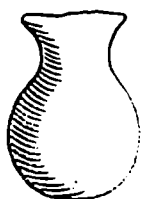
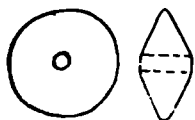
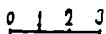
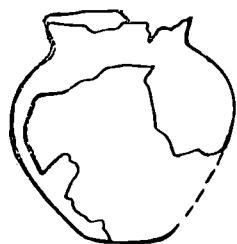
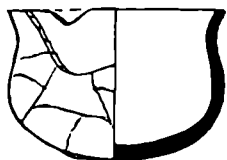
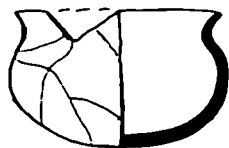
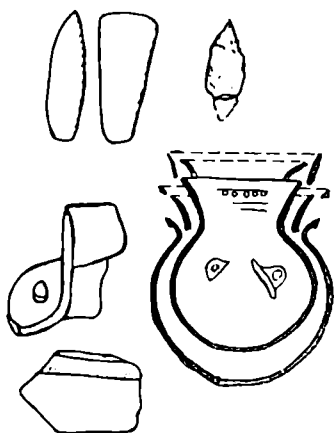
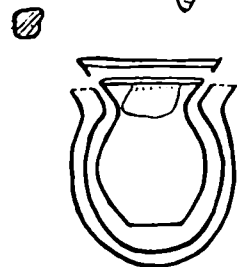


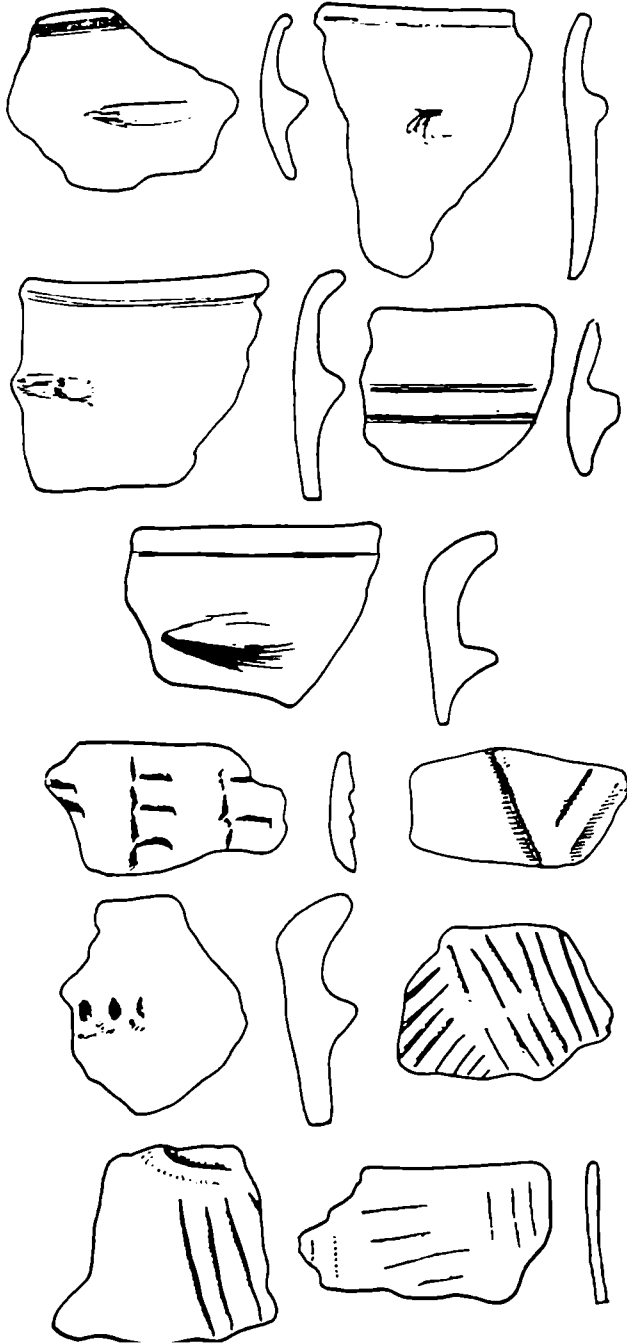
1

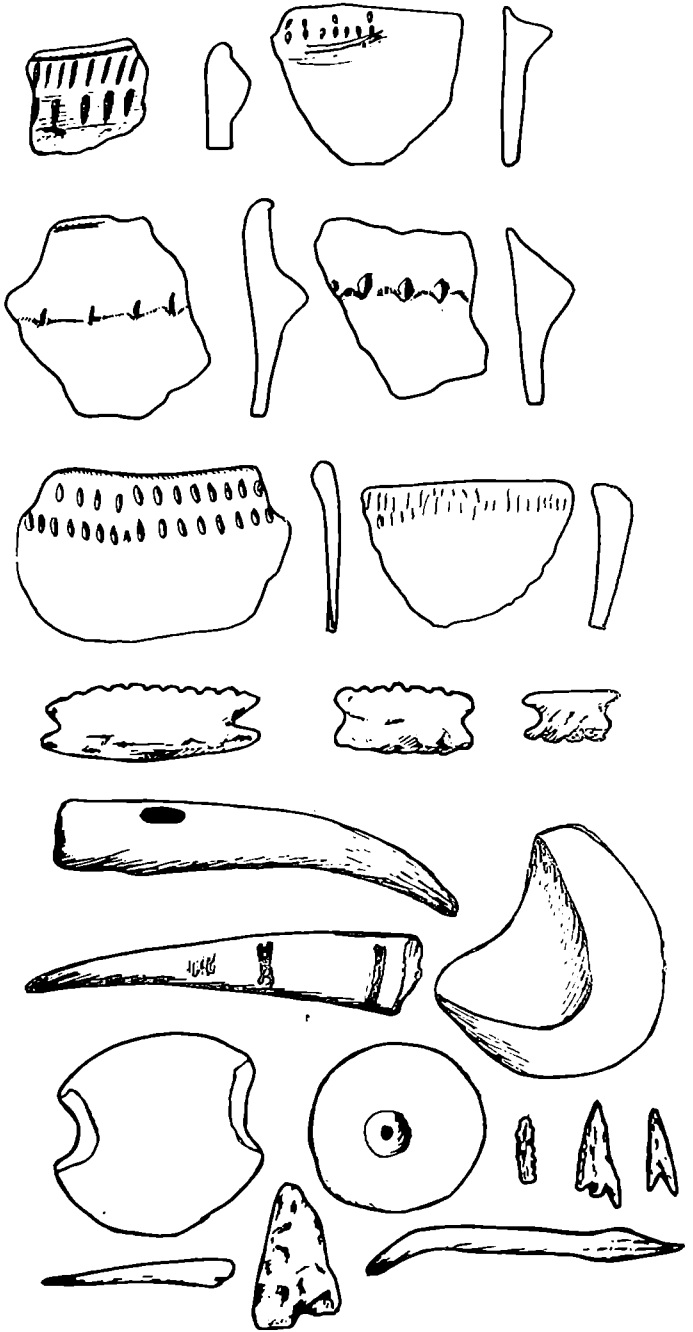


2











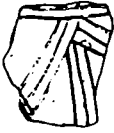
1



2



3



4



5



6



7



8



9



10



11



7



8



9



12



10



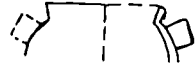
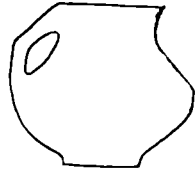
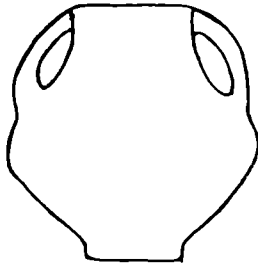
11



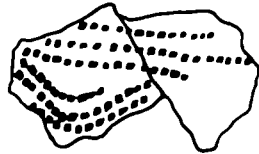
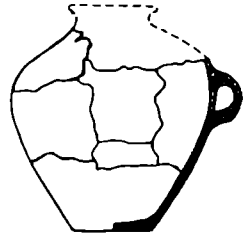
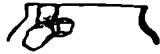
13



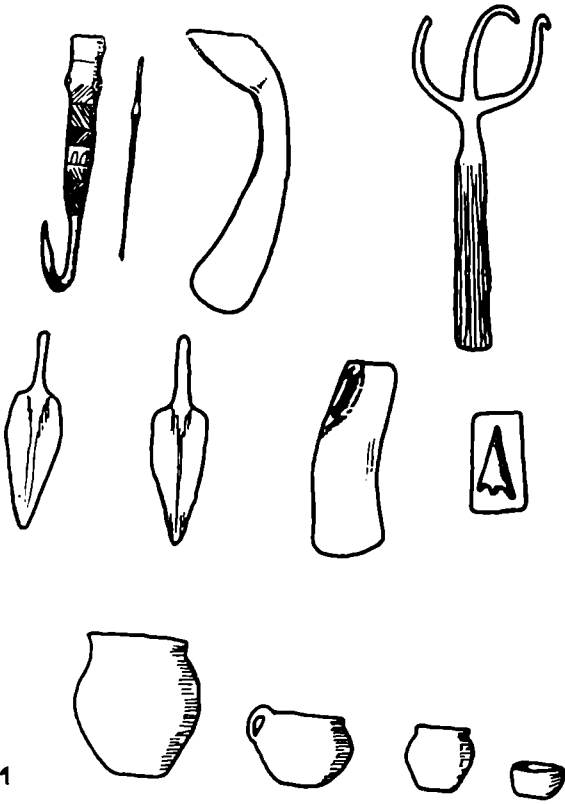
14




1



2

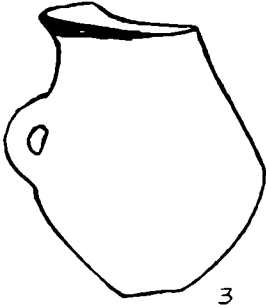
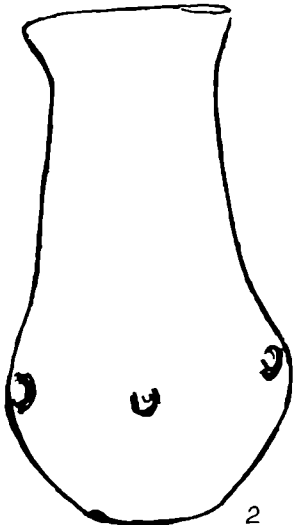
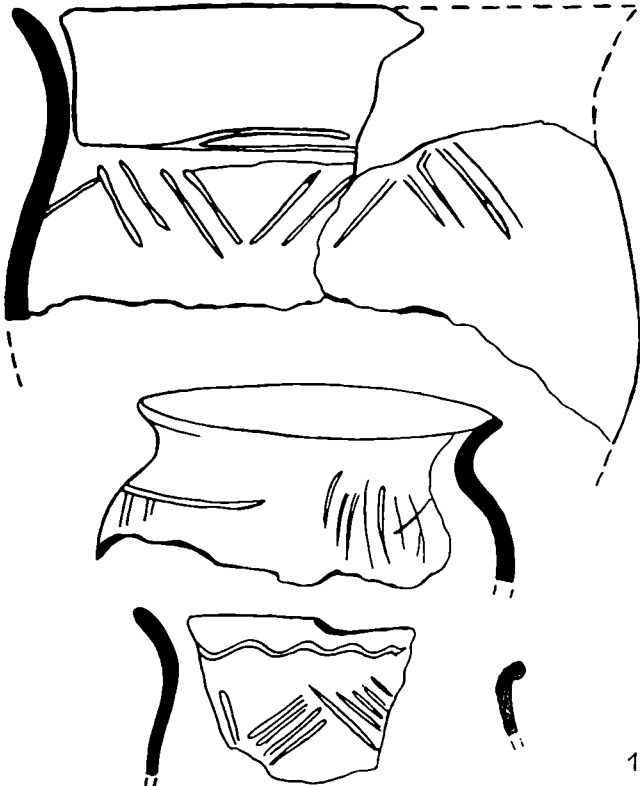


1




2








1



2



3



## შინაარსი

<b>შესავალი (ო. ჭაფარიძე)</b>	<b>5</b>
<b>კაბი პარველი, აღმოსავლეთ საქართველო ენეოლითსა და ადრებრინჯაოს ხანაში</b>	<b>17</b>
<b>თავი I. ენეოლითი (დ. გოგელია, ლ. ჭელიძე)</b>	<b>17</b>
§ 1. ენეოლითური კულტურა აღმოსავლეთ საქართველოში	17
§ 2. ენეოლითური ხანის ძეგლები აღმოსავლეთ საქართველოში	35
<b>თავი II. ადრებრინჯაოს ხანა (გ. მირცხულავა, ა. ორჯონიკიძე, გ. მინდიაშვილი, ო. ჭაფარიძე)</b>	<b>70</b>
§ 1. ადრებრინჯაოს ხანის კულტურა აღმოსავლეთ საქართველოში	70
§ 2. ადრეული ყორღანების კულტურა აღმოსავლეთ საქართველოში	124
§ 3. ადრებრინჯაოს ხანის ძეგლები აღმოსავლეთ საქართველოში	151
§ 4. ადრეული ყორღანული ძეგლები	197
<b>კაბი მეორე, ენეოლითი და ადრებრინჯაოს ხანა დასავლეთ საქართველოში (გ. ფსაკაძე)</b>	<b>216</b>
<b>თავი I. ენეოლითური კულტურა დასავლეთ საქართველოში</b>	<b>216</b>
<b>თავი II. დასავლეთ საქართველო ადრებრინჯაოს ხანაში</b>	<b>228</b>
<b>თავი III. ენეოლითისა და ადრებრინჯაოს ხანის ძეგლები დასავლეთ საქართველოში</b>	<b>251</b>
<b>შემოკლებათა განმარტება</b>	<b>281</b>
<b>ტაბულების აღწერილობა</b>	<b>292</b>

# АРХЕОЛОГИЯ ГРУЗИИ

## ТОМ II

(Грузия в эпоху энеолита и ранней бронзы)

(на грузинском языке)

ТБИЛИСИ  
«МЕЦНИЕРЕБА»  
1992

დაიბეჭდა საქართველოს მეცნიერებათა აკადემიის  
სარედაქციო-საგამომცემლო საბჭოს დადგენილებით

სბ 4165

გამომცემლობის რედაქტორი რ. ფეიქრიშვილი, ლ. ჭეჭენავა  
მხატვარი გ. ლომიძე  
მხატვრული რედაქტორი ლ. ლომთათიძე  
ტექნედაქტორი ნ. ბოკერია  
კორექტორი დ. ჩხეიძიანი  
გამომწვები ე. შაისერაძე