

ბიორები ყაზბები

**სამი თვე თურქეთის
საქართველოში**

გამომცემლობა
„აჭარა“
ბათუმი
1995

გიორგი ყაზბეგმა, პროფესიით სამხედრო სპეციალისტმა, თავისი შრომებით მნიშვნელოვნად შეაფასო მანამდე არსებული ხარვეზი და დიდი კვალი დატოვა ქართულ გეოგრაფიულ მეცნიერებაში. მის ნაშრომებში განსაკუთრებით აღსანიშნავია „სამი თვე თურქეთის საქართველოში“, რომელსაც ვთავაზობთ მკითხველს.

წიგნი განკუთვნილია მკითხველთა ფართო წრისათვის.

ნაშრომი თარგმნეს, შესავალი წერილები, კომენტარები და საძიებლები დაურთეს და გამოსცეს რამაზ სურმანიძემ და მამია ხარაზმა

© გამომცემლობა „აჭარა“ — 1995

4702170200-006

ყ ————— 1995



გიორგი ყაზბეგი

გიორგი ყაზბეგი

მე-19 საუკუნის ქართველ მოღვაწეთა შორის გიორგი ყაზბეგს ღირსეული ადგილი უკავია. პროფესიით სამხედრო სპეციალისტმა თავისი შრომებით მნიშვნელოვნად შეაესო მანამდე არსებული ხარვეზები და დიდი კვალი დატოვა ქართულ გეოგრაფიულ მეცნიერებაში. ამ ნაშრომებს შორის განსაკუთრებით აღსანიშნავია „სამი თვე თურქეთის საქართველოში“, რომელიც წარმოდგენილია ამ წიგნში.

გიორგი ყაზბეგი დაიბადა 1839 წელს, სოფელ სტეფანწმინდაში, ხევის განთქმული ფეოდალების ოჯახში. მისი ბაბუა გაბრიელ ჩოფიკაშვილი-ყაზბეგი საქართველოს ისტორიისათვის ცნობილი პიროვნებაა. საქართველოში ჩრთილოეთიდან შემოსასვლელი კარის მფლობელი იმთავითვე მოექცა რუსეთის გენერალიტეტის ყურადღების ქვეშ. მას დიდ პატივს სცემდნენ, ჯილდოებით ასაჩუქრებდნენ, რასაც უკეალოდ არ ჩაუვლია. გაბრიელ ყაზბეგმა დიდი როლი ითამაშა საქართველოს რუსეთთან შეერთების საქმეში.

გიორგი ყაზბეგის მამა ნიკოლოზი, მთიელი ფეოდალი, წესჩვეულებების მტკიცე დამცველი იყო. მას განათლება თბილისის სათავადაზნაურო სკოლაში მიუღია. ადრე დაოჯახებულა, მეუღლეს მალე გარდაცვლია, მაგრამ ექვსი შვილი დარჩენია. ისინი ძიძების ხელში გაზრდილან. თავად ნიკოლოზი სამხედრო მოსამსახურე იყო, კავალერიის პორუჩიკის ჩინამდე მიაღწია, შემდეგ თავი დაანება სამხედრო სამსახურს და საოჯახო მეურნეობას და შვილების აღზრდას მიჰყო ხელი.

1851 წელს სტეფანწმინდაში სტუმრად მყოფ კავკასიის მეფისნაცვალს ვორონცოვს უნახავს მცირეწლოვანი გიორგი, მოსწონებია და ნიკოლოზისათვის შეუთავაზებია კადეტთა კორპუ-

სში ბაეშვის მოწყობა. ვორონეჲის კადეტთა კორპუსის დამთავრების შემდეგ გიორგი ყაზბეგმა მიიღო პორუჩიკის ჩინი და ქართველ გრენადერთა პოლკში დანიშნეს. აქ იგი ჯერ ადიუტანტის, მოგვიანებით მსროლელთა ასეულის მეთაურად მუშაობდა. აქედანვე ჩარიცხეს გენერალური შტაბის აკადემიაში, რომლის დამთავრების შემდეგ 1870 წელს კავკასიის გრენადერთა დივიზიის შტაბში გადაიყვანეს და უფროს ადიუტანტად დანიშნეს.

ამ დროისათვის რუსეთ-თურქეთის ურთიერთობა ძალზე გამწვავდა. თურქეთის ტერიტორიაზე ყოველგვარი მოგზაურობა ძალზე სახიფათო გახდა. მაგრამ კავკასიის, განსაკუთრებით ე.წ. თურქეთის



გენერალ გრიგოლ გურჯიანი
(1812-1891)

საქართველოსადმი ინტერესი რუსეთის მხრიდან ძალზე დიდი იყო. რუსეთის სარდლობა თანმიმდევრულად ემზადებოდა ამ მხარეების შემოსაერთებლად, რისთვისაც აუცილებლად თვლიდა სამხედრო-სტრატეგიულ დაზვერვას. ამ საქმის ჯამბურად მოგვარება შეუძლებელი იყო, რის გამოც მოიფიქრეს ორიგინალური ხერხი: თურქეთის საქართველოში შემოგზავნათ ამ კუთხის მმართველთა ნათესაეები. არჩევანი გენერალ გრიგოლ გურიელზე შეაჩერეს, რომელიც ენათესაებოდა

აჭარელ და შავშელ ხიმშიაშვილებს, მაგრამ გრიგოლს სადაზვერვო გამოცდილება არ ჰქონდა. ამიტომ მის ამაღლაში შეიყვანეს

გიორგი ყაზბეგი, როგორც გრიგოლ გურიელის მსახური. მისი ნამდვილი ვინაობა არ იცოდნენ ამაღლის სხვა წევრებმაც კი.

ასეთი მკაცრი კონსპირაციის მიუხედავად შერიფ ხიმშიაშვილმა ეჭვი მიიტანა გიორგიზე, რომელიც დამით ყველასაგან ფარულად რაღაცას იწერდა და გურიელს მიმართა: „ძია გრიგოლ! ოსმალებმა რომ შეიტყონ ეს ამბავი, რაც ჩემს მამას – ახმედ ფაშას და პაპას – სელიმ ფაშა ხიმშიაშვილს უყვეს, იმაზე უარესს მიზამენ, თავს მომჭრიან და სახლ-კარსაც ამიოხრებენ. ეს რომ არ მოხდეს, მე დღეს თქვენ ყველაფერს გაგიმზადებთ და ხეალ დილით ადრევე წაბრძანდით აქედან, რათა თქვენს აქ ყოფნას ცუდი შედეგი არ მოჰყვეს. თუმცა, ბატონო გრიგოლ, ეს გარემოება ჩემთვის ერთობ მძიმე და არა მოსაწონია“. (ზ.ჭიჭინაძე. ყაზბეგის მოგზაურობა აჭარაში. გაზ. „ტრიბუნა“. 1921. №99-100).

ასეთ მძიმე ვითარებაში მოგზაურობდა გიორგი ყაზბეგი. მოგვიანებით იგი იტყვის: „ერთადერთი გამოსავალია ნახულის და გაგონილის დამახსოვრება, ანდა, უკეთეს შემთხვევაში, შთაბეჭდილების სიტყვადაუმთავრებელი ჩაწერა“.

ასეთი „სიტყვადაუმთავრებელი“ ჩანაწერებით შეიქმნა მეცნიერულად სრულყოფილი და უმნიშვნელოვანესი ნაშრომი, რომელიც არათუ დღეს (როგორც ჩვეულებრივ იტყვიან ხოლმე), არამედ არასოდეს დაკარგავს თავის მნიშვნელობას.

გიორგი ყაზბეგის ერთი უმნიშვნელოვანესი შედეგი ისიცაა, რომ მან ტბეთის ტაძარში მოიძია და ჩამოიტანა „ტბეთის სულთა მატთანე“ მე-12–17 საუკუნის შესანიშნავი ხელნაწერი ძეგლი, რომელიც ამჟამად სანკტ-პეტერბურგის აზიის ხალხთა ინსტიტუტში ინახება (იგი ქართულად 1978 წელს გამოქვეყნდა თინათინ ენუქიძის გამოკვლევებით და კომენტარებით).

რუსეთ-თურქეთის ომისათვის მზადების პერიოდში, 1876 წელს გიორგი ყაზბეგი ოზურგეთში ჩამოვიდა და დაიწყო ადგილობრივ მცხოვრებთა ათასეულის შედგენა, ომის პერიოდში კი ქობულეთის რაზმის შტაბის უფროსის თანამდებობა ეკავა. ბრწყინვალე სამხედრო სპეციალისტმა და უშიშარმა მებრძოლმა მაღალი ჯილდოები დაიმსახურა, მაგრამ ორჯერ დაიჭრა და დროებით რეზერვში ჩარიცხეს.

1878 წელს გიორგი ყაზბეგი ბაქოს 153-ე ქვეითი პოლკის მეთაურად დანიშნეს. ეს პოლკი ერზრუმში იყო განლაგებული, ამიტომ მეთაური ამ ქალაქის კომენდანტის მოვალეობასაც ასრულებდა. მომდევნო წლებში გიორგი ყაზბეგი გენერალური შტაბის თადარიგშია, შემდეგ კავკასიის სამხედრო ოლქში, უფრო გვიან ლატვიაში.

1891 წელს გიორგი ყაზბეგს მიენიჭა გენერალ-მაიორის სამხედრო წოდება და ვარშავის ციხესიმაგრის შტაბის უფროსად დაინიშნა. აქვე გენერალ-ადიუტანტის წოდება მისცეს და 1905 წელს ვლადივოსტოკის კომენდანტად გადაიყვანეს. ამ პერიოდის არეულობებმა მთელი ქალაქი მოიცვა. დემონსტრანტები არსებული წყობილების დამხობით იმუქრებოდნენ. შეტაკებებმა სახიფათო ხასიათი მიიღო, სისხლისღვრა გარდაუვალი იყო. ბუნებით მშვიდმა და კაცთმოყვარე კომენდანტმა იარაღის გამოყენებაზე უარი თქვა და მოლაპარაკების გზა აირჩია. შედეგსაც არ დაუყოვნებია. დემონსტრანტები მშვიდობიანად დაიშალნენ.

პეტერბურგში მეფეს ვლადივოსტოკის ამბები სანახევროდ მოახსენეს: ყაზბეგმა ამბოხებულთა წინააღმდეგ იარაღი არ გამოიყენაო. მიზანი და შედეგი არ მოუხსენებიათ. იმპერატორმა აუდიენციისათვის გამოიძახა გენერალი და მკაცრად მიმართა: „ხალხს ყოველთვის უნდა ესროლო, გენერალი!“

ეს ეპიზოდი გიორგი ყაზბეგის კარიერისათვის საბედისწერო აღმოჩნდა. იგი სამსახურიდან დაითხოვეს და სამშობლოში დაბრუნდა.

ილიას გარდაცვალების შემდეგ გიორგი ყაზბეგი ქართველთა შორის წერა-კითხვის გამავრცელებელი საზოგადოების თავმჯდომარედ აირჩიეს; სწორედ აქ კიდევ უფრო მეტად გამოვლინდა მხტოვანი მოღვაწის მამულიშვილობა და სამშობლოს სიყვარული. მისი ინიციატივით მრავალი ეროვნული საქმე განხორციელდა. თანამედროვენი გიორგი ყაზბეგს იხსენიებენ როგორც დიდ პატრიოტსა და ერისკაცს.

1921 წელს საქართველოს მთავრობის ემიგრაციაში წასვლისას გიორგი ყაზბეგმაც დატოვა საქართველო. სამწუხაროდ

არავენ უწყის როლის და ვისთან ერთად წავიდა იგი ბათუმიდან, სად და რა მიზეზით გარდაიცვალა. არსებობს რეზონური ცნობა იმის შესახებ, რომ იგი ნოე ჟორდანიას გაჰყვა და გზად თურქეთში გარდაიცვალაო, მაგრამ ამის დამადასტურებელი რაიმე საბუთი არ არსებობს. ჩვენ ისიც კი არ ვიცით სად განისვენებს სამშობლოს ერთგული მამულიშვილი. ამის გარკვევა ჩვენი თაობის ვალია.

ზუსტად სამი საუკუნე, 1578 წლიდან 1878 წლამდე, სამხრეთი საქართველო – აჭარა, შავშეთ-იმერხევი, არტანუჯი, ნიგალი, ლაზეთი დამპყრობელთა ხელში იყო. ეს არის საქართველოს წარსულის ის შეებნელი პერიოდი, რომლის შესახებ ჩვენმა ისტორიამ ძალზე ცოტა რამ შემოგვინახა. ეპიზოდურ ცნობებს ვხვდებით უცხო ისტორიკოსების ნაწერებში, მაგრამ ისინი იმდენად ფრაგმენტული და ტენდენციურია, რომ სრულ წარმოდგენას არ გვაძლევს საქართველოს ამ ისტორიული პროვინციების ყოფა-ცხოვრებასა და კულტურაზე, მის ეკონომიკურ და სოციალურ მდგომარეობაზე.

გასული საუკუნის 70-იან წლებში, ჯერ კიდევ დამპყრობთაგან განთავისუფლებამდე, ეს მხარეები მოინახულეს ქართველმა და უცხოელმა მოგზაურებმა. მათ შორის განსაკუთრებულ ყურადღებას იმსახურებენ დიმიტრი ბაქრაძე და გიორგი ყაზბეგი, რომელთა ნაშრომებმა არა თუ დაკარგეს მეცნიერული ღირებულება, არამედ პირიქით, ხალხებს შორის ურთიერთობათა გაფართოების კვალობაზე, კიდევ უფრო დიდი მნიშვნელობა შეიძინეს.

დიმიტრი ბაქრაძის წიგნი, რომელიც მიტაცებული ტერიტორიიდან მხოლოდ აჭარას მოიცავს, რამდენიმე წლის წინ ქართულ ენაზე თარგმნა არჩილ ტოტოჩავამ და ხარიტონ ახვლედიანის რედაქტორობით გამოიცა. ასევე გ მოცემულია გიორგი ყაზბეგის ნაშრომის მხოლოდ ერთი ნაწილი, რომელიც აჭარას ეხება. იგი თარგმნა ნ. ნაჭყებია (რომელიც უცვლელად შეეიტანეთ წინამდებარე წიგნში), მასვე, აგრეთვე მ. სვანიძეს ეკუთვნის იმ წიგნის კომენტარებიც, ხოლო რედაქტორია იური სიხარულიძე.

ჩვენ მიზნად ღვეისახეთ გიორგი ყაზბეგის წიგნის დანარჩენი ნაწილების გამოქვეყნებაც. თარგმანი შეასრულა რამაზ სურმანიძემ, მანვე დაურთო კომენტარებიც.

დარწმუნებული ვართ ეს წიგნი საინტერესო იქნება მკითხველთა ფართო წრისათვის.

მამია ხარაზი

მთარგმნელისაგან

სამეცნიერო ლიტერატურაში და ბიოგრაფიებში სამხრეთ საქართველოს ისტორიულ პროვინციებში გიორგი ყაზბეგის მოგზაურობა დაკავშირებულია სამხედრო-სტრატეგიულ და საღაზვერო მიზნებთან. ეს აზრი დამაჯერებელია, თუმცა თავის ჩანაწერებში თავად ყაზბეგი ამის ახსნას გვერდს უვლის და იგი ჩვეულებრივ მოგზაურად გვევლინება: „1874 წლის გაზაფხულზე ვისარგებლხელსაყრელი შემთხვევით და ვიმოგზაურე თურქეთის საქართველოში.“ – წერს იგი.

როგორი მიზანიც არ უნდა ჰქონოდა ამ მოგზაურობას, გ. ყაზბეგს ყველგან ინარჩუნებდა იმ ქართველი მამულიშვილის და პატრიოტის იმ თვისებებს, რომელსაც აინტერესებს დაკარგული მამულის ბედი.

გიორგი ყაზბეგის თანამგზავრთაგან მხოლოდ ერთს ვიცნობთ. ეს განლავთ ცნობილი ქართველი მოღვაწე, გურიელთა სახელოვანი გვარის წარმომადგენელი გრიგოლ გურიელი. იგი აჭარა-შაქშეთის მაშინდელი მმართველების შერიფ და ნური ზიმშიაშვილების ნათესავი იყო და სწორედ მისი მეშვეობით შეიძლებოდა ამ მხარეების მონახულება. სხვანიარად ოსმალეთის ხელისუფლება მოგზაურობის ნებართვას არავის მისცემდა. დანარჩენ თანმხლებ პირებს გიორგი ყაზბეგი ან სულ არ გვაცნობს, ანდა მხოლოდ ინიციალებით მოიხსენიებს ისევე, როგორც იმ პირებს, ვინც მოგზაურობის დროს მას ხელდებოდნენ.

გიორგი ყაზბეგის მოგზაურობის ჩანაწერებიდან ყველაზე მნიშვნელოვანია ის ადგილები, სადაც ლაპარაკია ისტორიული საქართველოს პროვინციებზე, რომელიც მაშინდელ რუკებზე ან სულ არ იყო, ანდა შეცდომით იყო აღნიშნული. ამ ადგილებს მკითხველი თავად გაეცნობა, ამიტომ მათ ჩამოთვლას და შეფასებას აქ არ შევედგებით. ვიტყვი მხოლოდ, რომ გიორგი ყაზბეგის მოგზაურობის შემდეგ ეს რუკები საფუძვლიანად შესწორდა.

გიორგი ყაზბეგი წარმოშობით მთიულია, კარგად იცნობს საქართველოს მთიანეთს, ამას თუ დაეუმატებთ მის ღრმა განსწავლულობას და გეოგრაფიული მეცნიერების საოცარ ცოდნას, აღარ გაგვიკვირდება მისი განსაკუთრებული დაკვირვებულობა, ადგილმდებარეობის ცოდნა და დაწვრილებითი აღწერილობა. დაკვირვებები კი ძირითადად ეიზუალური, როგორც იტყვიან, ჩიტის გადასაფრენიდან იყო. ჩვენი გაოცება გამოიწვია ჩანაწერების იმ ნაწილმა, სადაც ნათქვამია, რომ მოგზაურები ერთ ადგილას სუსხსა, წვიმასა და სიცივეში, ღია ცის ქვეშ, რამდენიმე დღეს იცდიდნენ მხოლოდ იმისათვის, რომ სიმაღლიდან გადაეხედათ და დაენახათ ლაზეთის ხედი, მთები და მწვერვალები.

გიორგი ყაზბეგი გეოგრაფიის გარდა შესანიშნავ ცოდნას ამჟღავნებს ეთნოგრაფიაში, დემოგრაფიასა და სახელმწიფო წყობის აღწერაში. ამ მხრივ მარტო სოფელი ღორჯომი რომ გამოიყენოთ, ესეც საკმარისია მის მიერ მოვლილი დანარჩენი სოფლებისა და დაბების მდგომარეობის გასაცნობად. მოგზაური ზუსტად აღწერს კომლთა და მცხოვრებთა რიცხვს (6-7 სული ერთ კომლზე), გლეხის ქონებას, პირუტყვის რაოდენობას. ნოსტაღვია გიჰყრობთ, როცა კითხულობთ, რომ თითოეულ ოჯახს 20-30 სული მეწველი ძროხა და ერთი საპალნე ცხენი ჰყავდა (სულ ზემო აჭარაში 2000), შედარებით ნაკლები, 20-25 სული ცხვარი(?); და რომ ერთი წლის განმავლობაში 100 სული პირუტყვი გაყიდეს და ა. შ.

განსაკუთრებით საყურადღებოა გიორგი ყაზბეგის სამედიცინო-გეოგრაფიული ცნობები. ამ საკითხს ჩვენ ფართოდ შევეხეთ სტატიაში — „გიორგი ყაზბეგის სამედიცინო გეოგრაფიული ცნობები აჭარაზე“, რომელიც 1964 წელს გამოქვეყნდა ჟურნალ „ლიტერატურულ აჭარაში“ (№ 4, გვ. 88-91).

სამკურნალო მცენარეულისა და სამკურნალო მინერალური რესურსების შეგროვება-აღწერილობის დროსაც გიორგი ყაზბეგი უნივერსალურ ცოდნას ამჟღავნებს. მოგზაურობის დროს მოხეს იაილაში, სოფელ ბაკოსა და ყარაგოლის იაილაში მან შეაგროვა 44 სამკურნალო მცენარე, რომლებიც ქართულ ხალხურ მედიცინაში წარმატებით გამოიყენებოდა. მცენარეთა სია ლათინური სახელებითაა წარმოდგენილი. ჩვენ ყველა მათგანი გავშიფრეთ, შევაკსეთ ქართული და რუსული შესატყვისი თარგმანით (გარდა სამი მცენარისა, რომელთა შესატყვისს ლე-

ქსიკონებში ვერ მივაკვლიეთ. ესენია: *Phytheuuma canescens* W.Kit; *Umbeliferae* Sp., *Apum orientale* M. bieb.).

შავშეთის მხარეს, აბანოს ხეობაში და სოფელ სხლობანაში გ. ყაზბეგმა აიღო სამი სამკურნალო წყლის სინჯი, რომლებიც თბილისში ჩაიტანა და ანალიზისათვის მედიცინის დოქტორს ი.ი. მალინინს გადასცა. აჭარის ტერიტორიაზე არსებული სამკურნალო მინერალური წყლების დიდი ნაწილის მსგავსად, ეს წყლებიც დაბალი მინერალიზაციისაა, ამიტომ ისინი მხოლოდ დასალეკად გამოიყენება.

მოგზაურობისას გ. ყაზბეგმა აღწერა მატერიალური კულტურის ძეგლები, ხილები, ეკლესიები და ციხე-კოშკები. საყურადღებოა, რომ 120 წლის წინათ მოგზაურის მიერ ნანახ ძეგლს ჯერ კიდევ ჰქონდა შემორჩენილი პირველყოფილი სახე. ასე მაგალითად, სხალთის ეკლესია „მთლიანად წმინდანთა ფრესკებითაა შემკული, საღებაეები და წარწერები ბევრგანაა შერჩენილი... გადარჩენილ მხატვრობას სილამაზის კვალი აჩნევია. შესასვლელთან (დასავლეთის მხრიდან) კარების ნიშში დახატულია მაცხოვარი, ღვთისმშობელი და იოანე ნათლისმცემელი. ესაა ეკლესიის საუკეთესო ფრესკები. კარებზე გამოსახულ ხატებს ბერძნული წარწერები აქვს. ჭაღის სიღრმეში, საკურთხევლის ზემოთ, დახატულია იესო ქრისტეს უზარმაზარი ფიგურა, რომელსაც ხელში ხუცურად დაწერილი წიგნი უჭირავს; გარშემო წმინდანთა სახეებია...“ სადღაა ეს მშვენიერი მხატვრობა?!

მრავალი ძეგლი მომდევნო ქერიოდში იმდენად დაზიანდა, რომ ახლა მხოლოდ ნაშთებიღაა დარჩენილი, ზოგი კი მთლიანად აღიგავა და ნასახიცი კი არ დარჩა. ამდენად გ. ყაზბეგის ჩანაწერებს ქართული ისტორიული მეცნიერებისათვის უდიდესი მნიშვნელობა აქვს. მარტო ის ფაქტი რად ღირს, რომ სხალთის ეკლესიის, ზემოთქმული აღწერილობით, შეგვიძლია იგი აღვადგინოთ და პირვანდელი სახე დაუბრუნოთ?!

ასევე შეიძლება ვთქვათ ტაძონიმებზე. ადვილთა მრავალი სახელი თურქულით შეიცვალა, ამიტომ იგი დღევანდელი მეცნიერებისათვის უცნობია. ბევრ ტაძონიმს ვეღარ შევხვდით ბოლო ხანებში გამოცემულ ლიტერატურაში. ჩემი აზრით გ. ყაზბეგის ნაშრომი ერთადერთია, რომელშიც საფუძვლიანადაა მოცემული ოსმალთა მფლობელობისდროინდელი სამუსლიმანო საქართველოს ტაძონიმია. მართალია, ზოგიერთი სახელი რუსული ტრანსკრიფციის ზეგავლენით შეცდომით იკითხება (ჩვენ ეს საძიებელში შევასწორეთ), მაგრამ ეს სრულიადაც არ ამცირებს ამ ნაშრომის მნიშვნელობას.

გიორგი ყაზბეგი ყურადღებას ამახვილებს მის მიერ შემოვლილ მხარეებში წერილმან ვაჭრობაზე. მაგალითისათვის აღვნიშნავ ხუ-

ლოს. მისი თქმით, აქ მაშინ 7 დუქანი იყო, რომელთაგან 4 არტაანელ სომხებს, ხოლო 3 ტრაპიზონელ ბერძნებს ეკუთვნოდათ. აქ იყიდებოდა დამასკოს საჰონი, ფრანგული წერილმანები, ინგლისური ქსოვილები. რუსული საქონელი არ ყოფილა. „ვაჭრობა ქართველების საქმე არააო“, დაასკენის მოგზაური.

გიორგი ყაზბეგი აღწერს ხულოს მედრესეს და აღნიშნავს, რომ მის გვერდით მარხია შერიფ ხიმშიაშვილის ოჯახის წევრებიო. ეფიქრობ, რომ ჩვენი ვალია მოვნახოთ, აღვადგინოთ და სათანადო წარწერები გაეუკეთოთ ამ დიდი მამულიშვილის ოჯახის წევრთა განსასვენებელს.

მოგზაურმა ხულოშივე გაიცნო იქაური მუღირი, შერიფის ვაჟი მურთაზ ხიმშიაშვილი. დიმიტრი ბაქრაძის ჩანაწერებში უფრო ვრცელადაა დახასიათებული ეს ახალგაზრდა ბეგი. მთავარი ისაა, რომ ორივე ქართველი მოღვაწე მას ახასიათებს როგორც ჭკვიან, სტუმართმოყვარე კაცს, ხიმშიაშვილთა დიდი ოჯახის ღირსეულ წარმომადგენელს. ისტორიკოსები, აგრეთვე ისტორიის შედარებით ზერელე მცოდნენიც ამტკიცებენ, რომ მურთაზი მამამისმა მოაკვლევინა 1876 წელს. ამის მიზეზად ისინი ასახელებენ მურთაზის დიდ გონებამახვილობას, გამჭრიახობას და სიბრძნეს. თითქოს მამამ შვილში მეტოქე დაინახა და ამის გამო ჩაიღინა ასეთი ბოროტებაო. მეორე მიზეზად დასახელებულია მურთაზის თურქული ორიენტაცია – თითქოს ქართული ორიენტაციის მამამ შვილს ასეთი რამ არ აპატიო. ნათქვამიდან დადასტურებულად შეიძლება ჩაითვალოს ის, რომ მურთაზი მართლაც გონებამახვილი, გამჭრიახი და ბრძენი მამულიშვილი იყო, თუ ამას დაემატებთ დიმიტრი ბაქრაძესთან და გიორგი ყაზბეგთან მის შეხვედრას, შესაძლოა უარვევით მურთაზის თურქული ორიენტაცია და ძალაუნებურად მამის მიერ ჩადენილ საშინელებაზე ნაწილობრივ ეჭვი შეგვეპაროს. თუ იმასაც გავითვალისწინებთ, რომ შერიფს, რომ იტყვიან, ერთმანეთზე უკეთესი ოცი შვილი ჰყავდა და ასე სასტიკად არცერთ მათგანს არ გასწორებია, ეს ეჭვი კიდევ უფრო ძლიერდება.

ზემოთქმულის მიუხედავად, მურთაზ-ბეგ ხიმშიაშვილის მკვლელობა ჯერჯერობით ბურუსითაა მოცული და მომავალ კვლევას საჭიროებს.

აჭარაში შემორჩენილი ერთადერთი ძეგლის, სხალთის ეკლესიის დეტალური აღწერილობის გარდა, მოგზაური აღნიშნავს, რომ სხალთის მცხოვრებლები უკანასკნელ ქრისტიან ეპისკოპოსთან ერთად იმერეთში გადასახლდნენ და თან წაიღეს

წმინდანთა ხატებიო. სხვაგან ასეთი ცნობა არ შემხვედრია ამიტომ იგი განსაკუთრებულ ინტერესს იწვევს.

როგორც ცნობილია, ლეჩხუმსა და იმერეთში, კერძოდ, ცაგერისა და ზესტაფონის რაიონებში არის სოფლები, რომელთაც აჭარა ჰქვია. ჩვენ ამ საკითხს ვრცლად შევეხეთ ნაშრომში: „სამი აჭარა საქართველოში“ (იხ. ურნალი „ლიტერატურული აჭარა“, № 1, 1967 წ. გვ. 78—80; გაზეთი „ქუთაისი“ № 122, 22 ივნისი 1978 წ. გვ. 3.). იქაური მცხოვრებლები ერთსულოვნად თვლიან, რომ ეს სახელები დაკავშირებულია აჭარის ხეობიდან მოსახლეობის იძულებით მიგრაციასთან. თუ ამის სიმართლეში ეჭვი არ შეგვეპარება, მაშინ უნდა ვიფიქროთ, რომ ერთერთი სოფლის სახელისა და საძირკველის ჩამყრელნი არიან სწორედ სხალთიდან გადასახლებული მოსახლეობა და იქაური ეპისკოპოსი. არ არის გამორიცხული, რომ ამ სოფლების ეკლესიებში სხალთიდან ჩატანილი ხატებიც აღმოვაჩინოთ.

როგორი სურვილი და მიზანიც არ უნდა ჰქონოდა მოგზაურს, მხარეების ასეთი ვრცელი, დეტალური აღწერისა და ვრცელი ნაშრომის მომზადებისა, იგი ვერავითარ შემთხვევაში გვერდს ვერ აუვლიდა ადგილმდებარეობისათვის დამახასიათებელ ისეთ აუცილებელ შემადგენელ ნაწილს, როგორცაა: გზები, მათი კეთილმოწყობა და დანიშნულება, მწვერვალები და მათი სიმაღლე ზღვის დონიდან, მდინარეები და მათი კალაპოტის სიფართოე, ხიდების ასაკი, მათი არქიტექტურული აგებულება და დანიშნულება, ე.ი. ყოველივე იმას, რასაც მართლაც აქვს სამხედრო-სტრატეგიული მნიშვნელობა. ზემოთქმულის აღწერისას იგრძნობა ავტორის დიდი სამხედრო მომზადება, დაკვირვებულობა და ცოდნა. მაგრამ ყოველ სტრიქონში ვხედავთ არა უბრალოდ სამხედრო ჩინოვნიკს და მხეერავს, არამედ მხარის პატრიოტს, ჭეშმარიტ მამულიშვილსა და ერისკაცს.

გზების აღწერისას გიორგი ყაზბეგი საკმაო ადგილს უთმობს აჭარის მმართველის შერიფ-ბეგ ხიმშიაშვილის ღვაწლს გზების გაყვანა-მშენებლობაში. ამასთან ერთად გონიერ მოგზაურს არ გამორჩენია ხალხის აზრი: გზების გაყვანას უცხო ტომის შემოსევა, ახალი ძარცვა-გლეჯვა, ვაჭარ-ჩარჩების მიერ ხალხის ყვლევა, ტყეების გაჩეხვა და სიმდიდრის გაზიდვა რომ მოჰყვებოდა.

აჭარლების გარეგნობას, ადათ-წესებს ავტორი განსაკუთრებულ სტრიქონებს უძღვნის, მოსწონს მათი მამაცობა, გამბედაობა, რაინდობა, ურთიერთგატანა და სტუმართმოყვარეობა. ზნეობრივი თვისებების შეფასებისას გარკვეულ წინააღმდეგობას იწვევს მათი ურ-

ძოდ, ავტორს აღნიშნული აქეს, რომ „ხალხი ძალიან გულჩახვეული და სევდიანია; ყველანი ობლებსა ჰგვანან, ცეკვა-თამაში არსად გვინახავს, სიმღერაც არ მოგვისმენია. ამ მხრივ დიდი განსხვავებაა აჭარლებსა და მათ ძმებს ქართველებს შორის; აჭარლებს რაიმე ეროვნული საკრავიც კი არა აქვთ“ — ო. ეს სტრიქონები იწერებოდა მაშინ, როცა ახალგაზრდა ქონახელა ჭიბონზე გალობდა, აქიფ ქათამაძე ჩონგურს აღაპარაკებდა, რეჯებ მუჟანაძე სასიმღერო ლექსებს თხზავდა. ყველასი ჩამოთვლა შორს წაგვიყვანს. სხვა ადგილას მოგზაური აღნიშნავს: ხშირად ესეირნობდით მახლობელ ადგილებში, ეცნობოდით ქვეყნის ყოფა-ცხოვრებას, სიმღერასა და ცეკვას, თოფის სროლასა და ჯირითს“. ასეთი ურთიერთგამომრიცხავი აზრი შეიძლება უბრალო ენობრივ შეცდომას მივაწეროთ, თუნდაც იმას, რომ მოგზაურობის პირველ დღეებში ავტორს არ მიეცა საშუალება დასწრებოდა აჭარულ ქორწილს, ცეკვა-თამაშსა და მოლხენას.

გიორგი ყაზბეგი თავის ნაშრომში ვრცლად აღწერს რუსეთ-თურქეთის 1828—29 წლების ომის ერთერთ მნიშვნელოვან ეპიზოდს, კერძოდ, ზემო აჭარაში ოსტენ-საკენის შემოსვლას. როგორც ცნობილია, რუსეთის გენერალი აქ სარდლობის დაუკითხავად ახალციხიდან შემოიჭრა და მოითხოვა, ახმედ-ფაშა ხიმშიაშვილი შეხვედროდა. ადრე გენერალ ბებუთოვთან კარგ ურთიერთობაში მყოფი ფაშა, რომელიც რუსეთთან მშვიდობიან მორიგებაზე აწარმოებდა მოლაპარაკებას, ოსტენ-საკენს არც ენდო და არც შეხედა. მთებში ჩვილი ბავშვით გახიზნულმა მისმა მეუღლემ, სამუსლიმანო საქართველოში სიღარბაისლით სახელგანთქმულმა დუდი-ხანუმმა, ჩაქველი ბეგის ბეჟანიძის ასულმა, თავხედ გენერალს შემოუთვალა: ოჯახის უფროსი სახლში არ იმყოფება, მე თქვენს ღირსეულ მიღებას ვერ შევძლებ, ამიტომ სახლში შებრძანდით და მოისვენეთო. გამჭირიანმა მანდილოსანმა წერილთან ერთად დაუპატიჟებელ სტუმარს სასახლის გასადებიც გამოუგზავნა.

აღვირახსნილი გენერალი ჭკვიანი ქალბატონის ამ ბრძნულმა ქმედებამაც ვერ შეაჩერა. მან ცეცხლს მისცა ფაშის სახლ-კარი. გადაწვა რამდენიმე სოფელი და შეეცადა მხარის ძალით დამორჩილება. აჭარის მოსახლეობა, რომელიც რუსეთის ჯარს მეგობრული მისიით მოელოდა, წინ აღუდგა თავხედი გენერლის ამ პროვოკაციას. ქედაში მყოფმა ახმედ-ფაშამ შეკრიბა მცირერიცხოვანი ჯარი, სულ 300-მდე კაცი და შეავიწროვა ბათუმისაკენ მოლაშქრე ოსტენ-საკენი, შუახვეის ქვემოთ აღარ გამოუშვა და აიძულა გასაქცევი გზა ეძებნა. გენე-

რალმა დაიქირავა მეგზური, რომელმაც მისი განახევრებული ჯარი ქვაბლიანის ხეობით ახალციხეში ჩაიყვანა. მეგზურის ვინაობაზე გიორგი ყაზბეგი და სხვა მკვლევარებიც არაფერს ამბობენ. შესაძლოა ჩვენც არაფერი გვეთქვა, მაგრამ ბოლო წლებში გამოცემულ ლიტერატურაში დამკვიდრდა აზრი, თითქოს აჭარაში სამარცხვინოდ დამარცხებულ და უკუქცეულ გენერალს მეგზურობა აჭარელმა, ხულოს მცხოვრებმა გაუწიო. „რუს გენერალს ისევ აჭარელმა გაუწია დახმარება. ხულოს ერთერთმა მცხოვრებმა გარკვეული თანხისათვის შესთავაზა ოსტენ-საკენს რაზმის გურიაში ფარულად გადაყვანა“ (შ. მეგრელიძე, 1964). ეს მოძმეთა ღალატს ნიშნავდა.

სინამდვილეში გზის მაჩვენებელი სულ სხვა ვინმე იყო. საქართველოს სახელმწიფო მუზეუმის ხელნაწერთა ფონდში (№ 524) დაცულია ახალციხელი ივანე ნებიერიძის 1865 წლით დათარიღებული ჩანაწერები, რომელიც 1948 წელს გამოსცა ხარიტონ ახელედიანმა. ეს ერთი ის იშვიათი დოკუმენტთაგანია, რომელიც ნათელს ჰფენს მეგზურის ვინაობას. მასში ნათქვამია, რომ 1828-29 წლების ომის დროს გახშირდა ახალციხიდან გოგო-ბიჭების გატაცება. ზოგი მათგანი ოსმალთაგან აჭარლებმა გამოისყიდეს. გატაცებულთა შორის თავად ჩანაწერების ავტორი, 12 წლის იოანე და მისი 7 წლის ძმა ჰაველე ნებიერიძეებიც ყოფილან. ისინი სოფელ ორცვაში გულა-ალაჯინოღლის (აბულაძეს) გამოუსყიდია. გატაცებული ბავშვების მამა სტეფანე ნებიერიძე ორცვაში ჩამოვიდა, შვილები დაიბრუნა და გზად ერთხანს ხულოში გაჩერდა. ამ პერიოდს დაემთხვა ოსტენ-საკენის შემოსვლა. ამის შესახებ იოანე ნებიერიძის მოგონებებში კვითხულობთ: „... და ამ ხანებში ჩავიდა რუსეთის ჯარი ზემო აჭარას და გადასწვა სახლები ფაშისა და მოაოხრა იქაურობა და ცოტახნის მერე რუსი ისევ უკან დაბრუნდა. ხოლო მამაჩემი რუსის ჯართან იყო წასული გზის საჩვენებლად და ერთი ბაჯახლე ერუქებიანათ“.

ამგვარად ნათელი ხდება, რომ მოძალადე გენერალს მეგზურობა ახალციხეში მიმავალმა ნებიერიძემ გაუწია, რისთვისაც იგი ბაჯალლო ოქროთი დაუსაჩუქრებიათ. ამ საკითხზე ჩვენი ვრცელი წერილი გამოქვეყნდა გაზეთ „საბჭოთა აჭარაში“ (№ 76, 19 აპრილი, 1966 წელი, გვ. 3).

სხვა ღირსებებთან ერთად გიორგი ყაზბეგის ნაშრომის მთავარი ღირსება ისაა, რომ მისი მოგზაურობის დროს აჭარაში მუჰაჯირობა ჯერ დაწყებული არ იყო, ამიტომ შავშეთ-იმერხეეში, არტანუჯ-ლივანასა და ლაზეთში ის შეხვდა ამ მხარეების მკვიდრ ქართველებს, რასაც ისტორიულ-ენთოგრაფიული და ფოლკლორული თვალსაზრისით ძალზე დიდი მნიშვნელობა აქვს.

ერთადერთი გამონაკლისი, რომელსაც მოგზაური შეხვედა და ჩვენთვის ცნობილია, ეს არის იმერხევის ყირ-სარდარი ქიბარ-ალა. იგი მკვიდრი იმერხეველი არაა. ამის შესახებ 1992 წლის აგვისტოში ჩვენ მასალები შეგკრიბეთ თავად ქიბარ-ალის უშუალო შთამომავლებისაგან სოფელ ქოქლიეთში, რომელიც ძირითადად ემთხვევა გ. ყაზბეგის ჩანაწერებს. ქიბარ-ალა იმერხევეში შემდეგი გარემოებების გამო გადასულა:

გიორგი ყაზბეგის მოგზაურობამდე 10 წლით ადრე ოსმალეთის ხელისუფლებას გამოუცია კანონი, იარაღის აკრძალვის თაობაზე. მშვიდობისმოყვარე და მორჩილ შავშელებსა და იმერხეველებს მაშინვე ჩაუბარებიათ იარაღი, ხოლო აჭარლებმა, ლაზებმა და მაჭახლელებმა უარი თქვეს ამ კანონის შესრულებაზე. იარაღაყრილი მხარე მალე აჭარიდან გადასული ყაჩაღების თარეშის ასპარეზად გადაიქცა. განსაკუთრებით აქტიურობდა მაჭახლელი ყვიდი ბეგი. იგი თავისი ბანდებით გადადიოდა იმერხევეში, რამდენიმე ხნით აქ დახანდებოდა, ოჯახებს ძარცვავდა, აუპატიურებდა ქალებს და აიძულებდა გამოეკვებათ მისი თანამზრახველები. ყოველივე ეს ხორციელდებოდა განსაკუთრებული სისასტიკითა და არაადამიანურობით. ხალხმა ვერ შეძლო მოძალადის აღაგმვა, ხელისუფლება კი ყაჩაღების მიმართ კერავითარ ძალას ვერ იყენებდა. მოსახლეობამ დახმარებისათვის მიმართა მაჭახლის ხეობის სოფელ აკრიის მცხოვრებს, გულადობითა და ვაჟკაცობით განთქმულ ქიბარ-ალა ბაირახტაროლის (მალაყმაძეს) ჩამოსულიყო იმერხევეში და დაეცვა ისინი ყაჩაღებისაგან. მალაყმაძემ ერთხანს შორს დაიჭირა ეს თხოვნა, მხოლოდ წერილი მისწერა ყვიდი-ბეგს, მოშორებოდა იმერხევს, მაგრამ ამან არ გასჭრა, ავაზაკი აგრძელებდა ხალხის ძარცვას.

იმერხეველებმა ქიბარ-ალას შესთავაზეს საუკეთესო მიწები, ერთი მათგანი მის შვილს, ემრულას, ქალიშვილის ცოლად შერთვასაც შეჰპირდა და როგორც იქნა, ქიბარ-ალა დაითანხმეს თავის 4 შვილთან ერთად გადასულიყო ქოქლიეთში. მალე ყვიდი-ბეგი და მისი ბანდა მალაყმაძეებმა გაანადგურეს, ქიბარ-ალა იმერხევის ყირ-სარდარად დანიშნეს, ხოლო მისი შვილი ემრულა სახალხო-განმანთავისუფლებელი მოძრაობის ერთერთი მეთაური გახდა. სხვათა შორის იმერხეველების მიმართ ავაზაკთაგან გამოჩენილ ძალადობაზე ერთი საგულისხმო მაგალითი მოჰყავს გიორგი ყაზბეგსაც. მართალია, იგი მოძალადის სახელს არ აღნიშნავს, მაგრამ ჩვენი აზრით ეს სწორედ ყვიდი-ბეგია, რომლის შესახებ ჩვენ მოგვითხრო ემრულა მალაყმაძის ძმის შვილიშვილმა იბრაიმ ბაირახტაროლი-მალაყმაძემ: „მე მიაბეგს, – წერს გიორგი ყაზბეგი, – მეზობელთა თვითნე-

ბობის გულმოსაკლავ შემთხვევაზე, რომელიც შეაშუღებს გადახდათ: სამი წლის წინ იმერხევის სოფელ სურევანში გამოჩნდა მაჭახლელი, შევიდა ერთ სახლში, გამოაგდო იქედან პატრონი და სამი თვე ცხოვრობდა მის ახალგაზრდა ცოლთან და იკვებებოდა მისართმევით, რომელიც სოფლის სხვა მცხოვრებლებს შეაწერა. სურვენელებმა და მუდირმა ვერ შეძლეს თავხედი სტუმრის ალაგმვა“.

აქვე, მოგზაური თავად ქიბარ-აღასაც ახასიათებს როგორც სასტიკ პიროვნებას. იგი თვითნებობდა, ოფიციალური თუ არაოფიციალური გადასახადებით ავიწროებდა მოსახლეობას, რის გამო საკუთარი შეილიც კი განუდგა მას. გ. ყაზბეგის თქმით, ქიბარ-აღა არავის არ სცნობდა, და ეშინოდა მხოლოდ ერთი პიროვნებისა, შაეშეთის მცხოვრებთა შორის ყველაზე გაელენიანი პირის, სელიმბეგ ხიმშიაშვილისა.

ამ პიროვნებაზე ისტორიამ ცოტა რამ იცის, გიორგი ყაზბეგი კი შემდეგს მოგვითხრობს: 1844 წელს კონსტანტინეპოლში განიზრახეს მოეწყოთ რუსეთის საწინააღმდეგო არეულობა ახალციხეში, რათა რუსეთის ჯარის ყურადღება ჩამოეშორებინათ დაღესტანზე, სადაც შამილს ჩაფიქრებული ჰქონდა ანტირუსული საყოველთაო აჯანყება. შამილს საიდუმლო კავშირი ჰქონდა თურქეთთან. მისი აგენტი პირველ რიგში ბეგებს ეახლა, რადგანაც მათ გარეშე ხალხის დარაზმვა შეუძლებელი იყო. თანზიმათის გატარებისა და ახალციხეზე გალაშქრების საბაბით დაიწყეს ხალხის შეგროვება. ეს საქმე აბდი-ბეგ ხიმშიაშვილის ძმას ქორხუსეინს და უფროს შეილს დედე ბეგს დაევალა. ახალციხის მაზრის სამხედრო შტაბის უფროსის, გენერალ-მაიორ სეტკოვის 1845 წლის 8 სექტემბრის წერილით ირკვევა, რომ აჭარაში შეგროვდა 4000 კაცი, სათლელის სანჯაყში 2000 კაცი. მათ დამატათ ფოცხოვისა და ლივანის რაზმები, სულ 10000 კაცი, რომელთა საერთო ხელმძღვანელობა 15 წლის სელიმბეგმა იკისრა.

ამგვარად, შამილზე ხელშეწყობის მიზნით ოსმალეთის ხელი-სუფლებამ ახალციხის არეულობა მოიფიქრა, ხოლო შაეშეთ — იმერხევის მოწინავე ბეგებმა ახალციხეში არეულობის საბაბით ოსმალეთის მერ შემოდებული რეკრუტობისა და გადასახადების (თანზიმათის) წინააღმდეგ გაილაშქრეს.

სამწუხაროდ რაზმებს შორის თავი იჩინა შეუთანხმებლობამ, ცუდი იყო შეიარაღებაც, დახმარებაც არ მოვიდა არზრუმისა და ტრაპიზონის საფაშოებიდანაც, რის გამო ეს დიდი აჯანყება მარცხით დამთავრდა. სელიმბეგმა 300 ერთგული აჭარე-

ლით წყუთის ციხეს შეაყარა თავი, შემდეგ ბათუმისაკენ წამოვიდა, მოელაპარაკა მის კაიმაკამს და ხელისუფლებაზე შესარიგებლად ტრაპიზონს გაემგზავრა, აქედან იგი საიდუმლო მეთვალყურეობის ქვეშ სტამბოლში წავიდა.

მართალია, ახალგაზრდა სელიმბეგის ფათერაკიანმა განზრახვამ შედეგი არ გამოიღო, მაგრამ როგორც რუსეთის, ისე ოსმალეთის ხელისუფლებას დიდი თავსატეხი გაუჩინა; ეს ეპიზოდი სამხრეთ საქართველოს ისტორიაში შევიდა როგორც სახალხო-განმათავისუფლებელი მოძრაობის ერთი საინტერესო ფურცელი, რომელიც დიდი სელიმ-ფაშას შვილიშვილის, სელიმ-ბეგ ხიმშიაშვილის სახელთანაა დაკავშირებული.

შავშეთელთა წარმომავლობასა და მეტყველებაზე, გიორგი ყაზბეგის ერთმა ჩანაწერმა საქართველოს ისტორიის კარგი მცოდნის დურსუნ სურმანიძის ნათქვამი გამახსენა: ერთერთ დანდალოელ ნათესაზე, რომელმაც რაღაც თხოვნა ვერ შეუსრულა, ბუნებით თავშეკაცებულმა კაცმა, ვეღარ მოითმინა და გაბრაზებით თქვა: მაგ თუშს შეეძლო, მაგრამ საქმე არ მომიგვარაო. იმ დროს არ შეიძლებოდა მეკითხა, ნათესავს თუში რატომ უწოდებ-მეთქი. შემდგომში მეც მიმავეიწყდა და ამის ახსნა-განმარტება ვერ მივიღე. მართლაც სად თუშეთი და სად დანდალო (ქვემო აჭარა), ჭეშმარიტად საქართველოს ორი პოლუსია. გიორგი ყაზბეგის ნაშრომს როცა ვკითხულობთ, ეს ინტერესი კიდევ უფრო იზრდება. „შავშეთის მთელი მოსახლეობა... საოჯახო ყოფაში სუფთა ქართულით, მთიანი საქართველოს მოსახლეობის, ე.ი. კაკასიის მთიულების აქცენტით ლაპარაკობენ. გარდა ამისა, აქაურ მეტყველებაში ხეესურულ კილოსათვის დამახასიათებელ მრავალ სიტყვას შეხვდებით“.

ამ სტრიქონებით გამოწვეული ცნობისმოყვარეობა ნაწილობრივ შეიძლება დაიკმაყოფილოთ მეორე ქართველი მამულიშვილის ალექსანდრე ფრონელის (ყიფშიძის) ჩანაწერებით. იგი 1900 წელს მომრიგებელ შუამავლად დანიშნეს მესხეთ-ჯავახეთში, სადაც 5 წელი მუშაობდა. ბევრს მოგზაურობდა და თავისი ყურით გაგონილი და თვალით ნახული საფუძვლად დაუდო წიგნს, რომელსაც „დიდებული მესხეთი“ უწოდა. ამ წიგნში, კერძოდ, ვკითხულობთ: „საბალახოთ ცხვრის ფარები ამოჰყავთ არტაანის მთებზე თუშებს, ქიზიყელეებსა და დიდთონელებს. სოფელ დიდთონეთს (მანგლისის ახლოს) საკუთარი საბალახო აქვს არტაანის ოლქში. გენერალ პასკევიჩს უწყალობებია ეს საძოვარი დიდთონელებისათვის. დღევანდელამდე, იგი მაგრად უჭირავთ აქაურებს და არაკის ანებებენ.“

გადარჯულებულ და გადაგვარებულ არტაანს რომ ეწვევიან ხოლმე ზაფხულობით თუშსი და ფშავნი, ქიზიყელნი და ღიდთონეთელები, მარტო მაშინ ედება ამ ქვეყანას ცოტაოდენი ელფერი ქართველობისა“ (ალექსანდრე ფრონელი. „ღიდებული მესხეთი“. 1991, გვ. 192–193). ამის წამკითხველს ეჭვი აღარ უნდა შეეპაროს იმაში, რომ „გადარჯულებულ და გადაგვარებულ“ მხარეში, სადაც შემოდგომა-ზამთარსა და გაზაფხულზე აღარსად მოისმის ქართული ხმა, მოსახლეობას ინტერესი გამოეჩინა მშობლიური ენისადმი, თანამომეტა საუბრისადმი და თუნდაც წელიწადის ერთერთ მშვენიერ დროში, ზაფხულში თავისი უძველესი შაეშური კილოს ნაცულად ხვესურულ-თუშურ კილოზე ამეტყველებულიყო.

ამის დასადასტურებლად გურიის მიმდებარე ჭვანის ხეობის მოსახლეობის მეტყველებაც გამოდგება. ამ მხარის მცხოვრებლებიც საზაფხულო იალაღებზე ყოფნისას ხედებიან ერთმანეთს. მათ მეტყველებასა და სხვა გართობა-თამაშობებში ბევრ საერთოს ნახავს დაინტერესებული ადამიანი.

სხვათა შორის შაეშეთ-იმერხევის მსგავსება საქართველოს ჩრდილო მთიანეთთან იგრძნობა არა მარტო მეტყველებაში, არამედ ყოფა-ცხოვრებაში, შინა მეურნეობაში, რძის დამუშავებაში, კერძების მომზადებაში და ა. შ. ამბობენ, რომ ზაფხულობით ჩამოსული მრავალი თუშ-ფშავ-ხვესური აქაურ გოგო-ბიჭებზე ქორწინდებიოდნენო. უფრო მეტიც, გასულ საუკუნეში რამდენიმე ოჯახიც დარჩენილა სამხრეთ საქართველოში საცხოვრებლად.

შაეშელთა მეტყველებას ეხება დიდი ქართველი პედაგოგი და მწერალი იაკობ გოგებაშვილი და ამბობს: „შაეშელები ლაპარაკობენ, წმინდა ქართულს ენაზედ და გამოთქმით ძლიერ ემსგავსებიან ხვესურებს“ (თხზ. ტ. 6. თბ. 1958. გვ. 643).

საქართველოს ამ ორი დაშორიშორებული მხარის მეცხვართა ურთიერთობას ჯერ კიდევ პასკევიჩამდე, როგორც ჩანს, ხელი შეუწყო აჭარელ და არაგვისპირელ ხიმშიაშვილთა ნათესაობაც. ამ ფაქტს ადასტურებს ზაქარია ჭიჭინაძე, რომლის თქმით, აჭარის მებატონეები: აბდულ ხიმშიაშვილი, მისი შვილი სელიმი, შვილიშვილი ახმედი, დიდ მფარველობას უწევდნენ ფშავ-ხვესურ

მეცხვარეებს. „ახმედ-ბეგი ქართველი მთიელი ხალხის დიდი მფარველი იყო. იგი მათ ისე იცავდა, რომ მთიელთ არსიანის და ჩირუხის საძოვარს მთებზედ მთელს ზაფხულშიც ერთი ცხვარი არ ეკარგებოდათ“ (ისტორია ოსმალთა ყოფილი საქართველოსი, თბ. 1927, გვ. 188-189).

საყურადღებოა, რომ მწყემსის სახელით აჭარა-შავშეთსა და ტაო-კლარჯეთში ჩამოდიოდა დიდი ვაჟა-ფშაველაც. ამ საკითხზე ჩვენი ვარაუდები გამოვაქვეყნეთ წიგნში „დაუეიწყარი სახეები“ (ბათუმი, 1969 წ.), ამიტომ მასზე დაწერილებით აღარ შეეჩერდებით.

გიორგი ყაზბეგი მოგზაურობის დროს განსაკუთრებულ ყურადღებას უთმობს ქრისტიანულ ოჯახებს, რომლებიც ჯერ კიდევ შემორჩენილი იყვნენ თურქეთის საქართველოში. მას აღწერილი აქვს ხუთი რუსული, აგრეთვე პარხალელი მღვდელის ღებრაძის ოჯახები, მოხსენიებული აქვს ოქრობაგეთში მცხოვრები გურული ქალები, რომლებიც ქრისტიანული აღმსარებლობის გარდა იცავენენ ეკლესია-მონასტრებს.

სამწუხაროდ, როგორც ზემოთ აღვნიშნე, მოგზაურის თანმხლები და გზადაგზა შემხვედრი მრავალი პირის ვინაობა ჩვენთვის უცნობი დარჩა, რადგანაც ავტორი მათ ინიციალებით აღვნიშნავს. ასე მაგალითად, ვერ დავადგინეთ ვინაა „ი“, „იმერხევის ბეგის შვილი“, „ლივანის ახალგაზრდა ბეგი“, „შერიფ-ბეგი აჭარელის პლემიანნიკი“, „სხალთის უკანასკნელი ეპისკოპოსი“, „ი.ი. ს.“, „სოფელი ბ-ძე“ და „გავლენიანი მცხოვრები“, „ე“, ბათუმელი „ო.შ.“ და ა.შ.

ამასთან ერთად მოგზაური ზუსტად ასახელებს ზოგიერთი მცხოვრების გვარებს, რითაც საშუალება გვქმდევს გარკვეული წარმოდგენა ვიქონიოთ თურქეთის საქართველოში მცხოვრები ქართველების ვინაობასა და წარმოშობაზე. ესენი არიან: ხიმშიაშვილების და ათაბაგების მთელი დინასტიები, ზემოთ დასახელებული ქიბარ-აღა მაჭახლე-ლი, ოსმან-აღა მიქელაძე, არტანუჯელი ავალიშვილები, ვიწელი ემინ-ბეგ ხაჯიშაინოღლი და თოფჩიოღლი, ხოფელი შახბენდერი, არჰაველი ჟორდანოღლი, კაპისტრელი ქიბარ-აღა, ათინელი ბაცაოღლი, პარხალელი მართლმადიდებელი მღვდელი ღებრაძე, კაკკასიძეები და სხვ.

ცალკე ყურადღების ღირსია ხოჯაშაინოღლების გვარი: მისი ისტორია გიორგი ყაზბეგსაც ერცლად აქვს აღწერილი. გარდა ამისა ამ გვარის უშუალო შთამომავალნი ახლაც ცხოვრობენ ტრაპიზონში და ხოჯაშაინიშვილების გვარს ატარებენ.

ვიწეში მოგზაურები სწორედ ემინ-ბეგ ხოჯაშაინოღლის სახლში გაჩერებულან. ემინ-ბეგს ისინი ძალზე გულთბილად მიუღია და შემდეგ პონტოს ქედზე მძიმე მგზავრობაში დახმარებია. ამ სახლში დაწვრილებით მოუყოლიათ მათი გვარის ისტორია, რომელიც 1614 წლიდან იწყება.

გიორგი ყაზბეგი ნიჭიერი პუბლიცისტის ხერხებით აბათილებს იმდროინდელ საისტორიო წყაროებში დამკვიდრებულ ზღაპრებს ლაზების ჩამორჩენილობისა და ნახევრად ველურობის შესახებ: „სანაპიროს ლაზების ტანადობა ჰირველი ნაბიჯებიდანვე თვალში საცემია. გონებრივმა განვითარებამ და გარეგნულმა ელვარებამ გაგვანციფრა... უნებურად თავს ვეკითხებოდით: სადღა არიან ის კაციჭამიები, რომელსაც ევროპა ლაზების შესახებ მოგვითხრობს?“

მოგზაური განცვიფრებულა ლაზი ქალების გარეგნობით, შრომისმოყვარეობითა და სიმამაცით: „თავზე მოხვეული მსუბუქი საჩრდილობელის ქვეშ, უმეტესი ნაწილის ცნობისმოყვარე თვალები ჩვენსკენ იცქირებოდნენ. ზოგჯერ უნებურად მთელი სახე იხსნებოდა და ადვილად ვამჩნევდით, რომ ქალები აქ ძალზე ლამაზები და მოხდენილები არიან. ჩვეულებრივ ცისფერი თვალები და თეთრი სახე აქვთ. აქვე უნდა შევნიშნოთ, რომ ლაზი ქალები გამოირჩევიან არაჩვეულებრივი ენერგიით, სიმამაცითა და ხასიათის სიმტკიცით. აქაური ქალების ეს თვისებები ძველთაგანვე შეამჩნიეს და შეიძლება ვივარაუდოთ, რომ სწორედ ამ თქმულებით შექმნა ევროპამ ლეგენდა კაკეასიელ ამაზონკებზე“.

როგორც გიორგი ყაზბეგის ჩანაწერებით ვრწმუნდებით, მან ვერ შეძლო მოენახულებინა გონიო და ქალაქი ბათუმი. სადაც მას მაშინდელი სანჯაყ-ბეგ აბაშიძეები ელოდნენ. ეს მოგზაურობის მართლაც დიდი ხარვეზი იყო, რადგანაც იბრაიმ და ხუსეინ აბაშიძეებთან შეხვედრა ძალზე ბევრს შესძენდა მოგზაურებს და კიდევ უფრო გაამდიდრებდა ჩანაწერებს. აქვე ვიტყვი, რომ ბათუმელ აბაშიძეებთან გიორგი ყაზბეგს და გრიგოლ გურიელს ყოველთვის ჰქონდათ

მჭიდრო ურთიერთობა. ეს კავშირი განსაკუთრებით გაძლიერდა გიორგი ყაზბეგის სამხედრო სამსახურიდან გასვლის, ქართველთა შორის წერა-კითხვის გამავრცელებელი საზოგადოების თავმჯდომარედ დანიშნისა და მემედ-ბეგ აბაშიძის საზოგადოებრივ ასპარეზზე გამოსვლის შემდეგ.

გიორგი ყაზბეგის მრავალწახნაგოვან ნაშრომს სამართლიანად აქვს ფიზიკური, ეკონომიკური და ისტორიული გეოგრაფიის პრეტენზია. დღეს სახელმწიფოებრივი ურთიერთობის გაფართოების არნახული მასშტაბების დროს, ამ ნაშრომის მრავალმხრივი შეფასება შეუძლებელია, მაგრამ შეგნებულად ვიკავებთ თავს. რაც ითქვა, ამით კმაყოფილდებით, დანარჩენი მკითხველზე მიგვინდვია. დარწმუნებული ვართ, ვინც ამ წიგნს წაიკითხავს, მრავალ საინტერესო მასალას გაეცნობა, თავისებურად შეაფასებს და კმაყოფილი დარჩება.

რამაზ სურმანიძე



სანჯაყ-ბეგ აბაშიძეთა ოჯახი
 მარცხნიდან: იბრაჰიმი (უმცროსი), ხასანი (მემედის ძმა),
 ზია, ხუსეინი, როზა, მემედი, მამუდი
 1921წ.

სამი თვე თურქეთის საქართველოში

1874 წლის გაზაფხულზე ვისარგებლე ხელსაყრელი შემთხვევით და თურქეთის საქართველოში ვიმოგზაურე. ჩემი მარშრუტი აბასთუმნიდან იწყებოდა და ჩვენს სასაზღერო სოფელ დერცელზე გავლით ქვაბლიან-ჩაის ხეობაში მიემართებოდა, იქიდან კი — ზემო აჭარაში. თურქეთის ამ პროვინციაში დიდხანს არ გაკჩნებულვართ, სხალთის ხეობით გავემართეთ შავშეთში, საიდანაც არტანუჯისა და ართვინის გავლით გადავედით ლაზისტანში. ამ მოკლე ცნობებიდან ჩანს, რომ შეეძლებოდა ჩავსულიყავით თურქეთის საქართველოს იმ კუთხეებში, რომლებიც ჩვენს რუკებზე ან სულ არაა აღნიშნული, ანდა მხოლოდ ზოგადაა მოცემული. ამ მხარეში ჩვენს მიერ ნახული მრავალი კუთხის შესახებ ვეროპამ არაფერი იცის, სხვათა შესახებ კი მხოლოდ სტრაბონის და არიანეს მონათხრობს იმეორებს. გეოგრაფიულმა მეცნიერებამ უნდა აღიაროს, რომ თურქეთის საქართველოს ზოგიერთი ნაწილის, მაგალითად, შავშეთის, ან მთიანი ლაზისტანის შესახებ უფრო ცოტა იცის, ვიდრე შიდა აფრიკაზე.

აქედან გამომდინარე, რა ღარიბიც არ უნდა იყოს ის მასალა, რომელსაც მკითხველი ამ დღიურებში ნახავს, იგი მაინც თავისი სიახლით არის საინტერესო. ამ ინტერესს აძლიერებს ჭოროხის აუზის ისტორიული მნიშვნელობა წარსულში და, რაც მთავარია, ის როლი, რომელიც მას შეუძლია შეასრულოს მომავალში.

აზიის თურქეთში მოგზაურობა არცთუ ისე უხიფათოა, განსაკუთრებით რუსეთის მოსაზღვრე ადგილებში, და თანაც რუსებისათვის. ჩვენს მეზობელს ყველაფერში მუქარა ელანდება. ამიტომაც მოგზაურის ყოველ ნაბიჯს, ყოველ შეკითხვას, განსაკუთრებით კი ცდას — ჩაიწეროს ან ჩაიხატოს რამე, წინ ათასგვარი დაბრკოლება ელოდება.

მეცნიერების ინტერესები გაუგებარია არა მარტო ხალხისათვის, არამედ თურქეთის მთავრობისათვისაც. ამიტომ ქვეყნის ასაწერად მასალების ასკარა და სისტემატური შეგროვება ჯერჯერობით შეუძლებელია. ერთადერთი გამოსავალია ნახულის და გაგონილის დამახსოვრება ანდა, უკეთეს შემთხვევაში, შთაბეჭდილების სიტყვადაუმთავრებელი ჩაწერა.

ქვეყნის შესწავლის ამგვარი პირობების გამო, თურქეთის საქართველოს აღწერა მკითხველს შეგვიძლია შევთავაზოთ მხოლოდ დღიურების სახით, რომელშიც თავმოყრილია ფაქტები, შეკრებილი ადგილზე, ბუსოლის, ანეროიდისა და თერმომეტრის საშუალებით. ადგილთა სიმაღლე გამოთვლილია ბ-ნ ოვერინის მიერ ჩემი დაკვირვებების საფუძველზე, მანვე იკისრა მოგზაურობის დროს შეგროვილ მცენარეთა სახეობების გარკვევა. ჩემს მიერ ჩამოტანილი მინერალური წყლების სინჯის თვისობრივი ანალიზი ეკუთვნის მედიცინის დოქტორს ი.ი. ძალინინს.

ბიბლიოგრაფიული მითითებანი გაკეთებულია მოგზაურობის დამთავრების შემდეგ თბილისში.

1874 წლის 10 ოქტომბერი
თბილისი

I

‘ხემო აჭარა

... სოფელ დერცელიდან გამოვედით 22 მაისს, დილით. სტუმართმოყვარე მასპინძელმა გზა დაგვილოცა და საგზალიც ბლომად გამოგვატანა. სულ ვიყავით შვიდი ცხენოსანი და ათი ქვეითი, სამი ცხენით ტვირთი მიგვქონდა. ჩვენი ქარავანი გადავიდა მდინარე ქვაბლიან-ჩაიზე და შეუდგა ქვაბისჯვრის ეკლესიის ნანგრევების პირდაპირ მდებარე ტყით დაფარული მთის ციცაბო ფერდობებს.

დერცელიდან თურქეთისაკენ ორი გზა მიდის: ერთი პურიეთის საგუშაგოზე, ხოლო მეორე ქვაბისჯვარზე გავლით. ამათგან პირველი უფრო მოხერხებულია, რადგან ნაკლები დაქანება აქვს; ისე კი, ორივე ცუდი სასაპალნე ბილიკია ამ სიტყვის სრული მნიშვნელობით. ნიადაგი ყველგან ქვიშიანია, ქვენიადაგი კი — თიხაქვიშიანი. ჩვენ წავედით დასახელებულ გზებს შუა გამავალი ბილიკით, რომლითაც მდინარე ქვაბლიანში¹ მორები ჩააქეთ. ეს გზა მეტად ციცაბო და ცუდია, თანაც, ჩვენდა საუბედუროდ, ალაგ-ალაგ ჩახერგილი იყო მორებით. დიდი გაჭირვებით მივიწვედით ამ შემთხვევით ხერგილებზე, და შუა გზაზე ორ საათს ველოდებოდით ჩამორჩენილ საპალნეებს. ამ მიდამოებს რომ გადახედავ, უნებურად გავონდება იჩკერის ტყეებში ორცხობილების ამარად დარჩენილი რაზმის ლაშქრობის ამბები... მაგრამ, იშალა! უკვე ახლო ვართ მთის მწვერვალთან. ტყე, რომელიც მეტწილად წიწვოვანია, თხელდება, ფიჭვი და ნაძვი თან-

¹ ჩვეულებრივ, მოკრილ ხეს მორებად აქცევენ და წყალს მიანდობენ, მორებს დანიშნულების ადგილას იჭერენ. პატრიარქალური, მაგრამ ადგილობრივი პირობებისათვის საუკეთესო საშუალებით ამარაგებენ შემთ ახალციხეს აბასთუმნის და ქვაბლიანის ხეობებიდან.

დათან ტანმორჩილი ხდება, ჩნდება ალპური ფლორის ნიშნები, და აი, შავი ზღვის ღონიდან 6.900 ფუტზე² ტყე თაელება. შემდეგ იწყება მდელი. აქ ჩვენი გზა უერთდება პურიეთის საგუშაგოდან მომავალ გზას, შემდეგ მიემართება თხემზე, რომელიც სამხრეთისაკენ მიდის და სხვა თხემებს უერთდება. დაებანაკლით ჩვენს სახელმწიფო საზღვართან, რომელიც დაუდევრად დაყრილი ბოძებით არის აღნიშნული. ჩვენგან ერთ კერსზე, შესანიშნავ მწვანე მდელიზე, გაშლილი იყო სოფელ მოხეს იაილა³. დაუბერა სამხრეთ-დასავლეთის ძლიერმა ქარმა. ქარავენი მყუდრო ალაგას დაეტოვებ და მე და ი... გავემართეთ მახლობელი მწვერვალისაკენ; თვალწინ, ჩრდილოეთისაკენ, გადაგვეშალა კედლად აღმართული აჭარის მთების შესანიშნავი ხედი. მწვერვალები თოვლით იყო დაფარული. ქედი წააგავდა ოდნავ დაკბილულ კედელს. სიმაღლით არც ერთი მწვერვალი არ გამოირჩევა. მთები — შავნაბადა, გომისციხე, ნასაყდრალი და სხვები თითქმის მეზობელი მთების სიმაღლისა ჩანდნენ. ფეხქვეშ ქვაბლიანის ხეია, რომლის მარჯვენა ნაპირი ებჯინება არსიანის ქედს. ერთ-ერთი მწვერვალიდან გადახედეთ მიდამოს, რათა ნათელი წარმოგვინა გექონოდა ამ ქედზე, მაგრამ, ვაგლახ! ყველა ცდა ამაოა. ყოველი მხრიდან გვაკრავს მთები, რომლებიც ზოგან შეკრულია, ზოგან კი გარღვეული ღრმა ხეობით. ამ ქაოსურ უწყესრიგობაში მხოლოდ ისაა უეჭველი, რომ აქ მთები ყველა ერთგვარია და ერთი ადგილიდან დაკვირვებით შეუძლია მათი ურთიერთდამოკიდებულების გარკვევა.

12 საათსა და 30 წუთზე ბანაკი ავშალეთ; გზა სამხრეთისაკენ მიემართებოდა იმ ქედზე, რომელიც აღმოსავლეთიდან ეკერის ვრცლად გაშლილ ტერიტორიას, მცხოვრებთა მიერ მრგვალმინდვრად წოდებულს. ქედი თანდათან მაღლა მიიწევდა და სასაზღვრო სექტთან 7.450 ფუტს მიაღწია შავი ზღვის ღონიდან. აქედან გზა თავქვე ეშვება აჭარის უახლოეს სოფელ ღორჯომისაკენ. ქედის მიმართულება თანდათან ნათელი ხდება. მრგვალმინდორი ახლა ისე ჩანს, როგორც ხელისგულზე, იგი დაახლოებით 3—5 კეადრატული კერსია და ქვაბლიან-ჩაის კალაპოტისაკენ ჩრდილო-დასავლეთი მიმართულებით ეშვება. აქ თითქმის ჩვენს თვალწინ გაშლილია ღორჯომელთა ორი იაილა. შორს კი ქვაბლიან-ჩაის მარცხენა ნაპი-

2 ფუტი - 30,47 სმ. - რედ.

3 იაილას უწოდებენ საზღვრულ სადგომს, სადაც ამზადებენ ჩძის ნაწარმის მარაგს ზამთრისათვის. ყო შლალი ჰქვია ბირუტყვის ზამთრის სადგომს.

რზე, მოჩანს კიდევ ორი იაილა. ის ადგილი, სადაც ეს იაილები მდებარეობს ჩუღლაურად⁴ იწოდება.

მიუხედავად სიცივისა და თოვლისა, რომელიც აქა-იქ, ჩავარდნილ ადგილებში იდო, რვეალმინდორი და ჩუღლაური მწევანედ ბიბინებდა. აქვე აჭარელთა ნახირი ძოვდა. ჩვენს სამხრეთით და სამხრეთ-დასავლეთით მოჩანდა ვრცელი ხედი ერთმანეთზე აჩონჩხილი ქედებისა, რომელთა მწვერვალების უმრავლესობა თოვლითაა დაფარული. განსაკუთრებით რელიეფურად გამოკვეთილა კარჩხალის მთები. ისინი როგორც ჩანს, სხეებზე მაღალია; ჰორიზონტი ნისლით იყო დაფარული ისე, რომ ვერ დაეინახეთ ვერც სონუმლის მთა, ვერც ხინო, ზღვა კი კარგ ამინდშიც არ ჩანს.

ჩვენი შემდგომი გზა მიდიოდა არსიანის მთების ერთ-ერთი განშტოების თხემზე. ეს განშტოებაც თანდათან ქვევით ეშვება და აღმოსავლეთიდან გარს უვლის ღორჯომის ქვაბულს. პირველად შეგვხვდა კაკასიური როდოლენდრონი, შემდეგ 6.500 ფუტის სიმაღლეზე, იწყება მეჩხერი და დაბალტანიანი წიწვიანი ტყე, რომელსაც აქა-იქ ჯუჯა არყებიც გარეხია.

ნაშუადღევის 5 საათზე დაეინახეთ სოფელ ღორჯომის ცალკეული სახლები. ქარი ჩადგა, მზემ დაგვათბო და უფრო სწრაფად გავწიეთ წინ. შორიდან გვეჩვენებოდა, თითქოს ქვევით სხვა ქვეყანა იყო; სიმწვანე, სახნავე-სათესები და, რაც მთავარია, — ვაკე მკვეთრ კონტრასტს ქმნიდა ჩვენი გზის მკაცრ პირობებთან შედარებით. ის ქედი, რომელსაც ჩვენ მივყვებოდით, სოფლიდან 5 ვერსის დაშორებით ერთბაშად მთავრდება და ქვევით ჩასასვლელად საჭიროა სამი გრძელი ზიგზაგის გავლა. ამ ზიგზაგებს შორის გადაშლილია შესანიშნავი ვრცელი მინდორი, სადაც სათიბებიც არის. წყალი ბევრია, ყოველ ნაბიჯზე წყაროები გვხვდება.

7 საათზე მივალწიეთ ჩვენი ღორჯომელი მასპინძლის — ოსმან-ალა მიქელაძის სახლს.

ღორჯომში ორი დღე დავეყავით, მთელი ჩვენი ყურადღება ახალმა ქვეყანამ და ახალმა ხალხმა შთანთქა. აქ საქმეს გამონახავს სწავლული მოგზაურიც და უბრალო ტურისტიც.

სოფელი ღორჯომი მდებარეობს მოედანზე, რომელიც საყველათურდისა და რვეალმინდორის ქედების განშტოებათა შორის არის მოქცეული ქვაბულის მსგავსად. ორივე ეს ქედი არსიანის მთების სისტემას ეკუთვნის.

4 უნდა იყოს ჩუღლაური — რედ.

სოფლის ტერიტორია ჩრდილოეთიდან სამხრეთისაკენ დაახლოებით 5 ვერსია; აღმოსავლეთიდან დასავლეთისაკენ კი — 3 ვერსი. ეს ვრცელი ტერიტორია უკაეია ჯგუფ-ჯგუფად გაშენებულ სახლებს, მათ შორის მანძილი დაახლოებით ნახევარი ვერსი იქნება. სახლების ყოველ ჯგუფს თავისი სახელი აქვს მცხოვრებთა გვარის მიხედვით. ამრიგად, როგორც აღმოჩნდა, აქ არაა სოფელი ამ სიტყვის ჩვეულებრივი მნიშვნელობით, არამედ არის მხოლოდ თემი, რომელსაც ღორჯომს უწოდებენ. სახლების ცალკეულ ჯგუფებს ერთმანეთთან აკავშირებს საერთო ადმინისტრაცია და, რაც მთავარია, — ჯამე (მეჩეთი). სოფლის მმართველობა მეჯლისის ხელშია (სასამართლო, საბჭო), რომელსაც ყადი თავმჯდომარეობს, და შედგება რამდენიმე არჩეული პირისაგან. კვირაში ერთხელ (პარასკეობით) მართლმორწმუნენი მეჩეთში იკრიბებიან, სადაც ლოცვის შემდეგ მეჯლისი არჩევს მცხოვრებთა საჩივარს. სოფლის მეჯლისი აქაური ადგილობრივი ადმინისტრაციის უმდაბლესი ინსტანციაა; შემდეგაა სასამართლო და მუდირის⁵ მმართველობა (ხულოში),⁶ მას მისდევს — სასამართლო და კაიმაკამის⁷ მმართველობა (ქელაში), დაბოლოს, მუთენსარიფი⁸ (ბათუმში).

ამგვარად, აჭარაში მოსახლეობის აღწერის ძირითადი ერთეულია თემი, ანუ, უკეთ რომ ვთქვათ, ჯამე. ღორჯომის თემში 300 კომლია, საშუალოდ 6—7 სული თითოეულში, ე.ი. სულ 1800—2100 სული ორივე სქესისა.

ეკონომიური თვალსაზრისით ღორჯომის მდებარეობა ყოველგვარ პირობებს ქმნის უზრუნველყოფილი ცხოვრებისათვის. ყოველ ოჯახს ახლოს აქვს სახნავ-სათესი, სათიბი, საძოვარი და ტყე. აქედან ჩანს, რას საქმიანობენ ღორჯომის მცხოვრებნი: მათი მეურნეობის ძირითადი დარგია მეცხოველეობა. შეძლებულ ოჯახს ოცი-ოცდაათი მეწველი ძროხა ჰყავს, რამდენიმე უღელი ხარი და შედარებით ნაკლები ცხვარი (20—25 სული), მდელოებისა და საძოვრების სიუხვის გამო მთავარი სიმდიდრეა მსხვილი რქოსანი პირუტყვი, წელს ღორჯომის მცხოვრებლებმა ერთ გაყიდვაზე გაყიდეს 100-მდე მსხვილი რქოსანი პირუტყვი. ამით მათ სარძევე მეურნეობას არაფერი

5. თანამსაქულის ან ბოქაულის მსგავსი.

6. ასე იწოდებოდა ხულო წინათ (ტექსტში ყველგან ხულაა) — რედ.

7. ჩვენი სამაზრო უფროსის მსგავსი.

8. გუბერნატორი.

დაკლებია. საქონელს თითქმის მთლიანად ყიდულობენ ოზურგეთში განლაგებული ჯარის მოიჯარადრეები.

სოფლის მეურნეობის მეორე დარგი — მეცხენეობა აქ არ არსებობს, მიუხედავად ამისა, ყოველ კომლს ჰყავს ერთი საქალნე ცხენი მაინც. მეტწილად ჰყიდულობენ ორი წლის კეიცს არდაგანის მიდამოებში მცხოვრები ქურთებისაგან და შემდეგ სახლში ზრდიან. ცხენს ტვირთის საზიდევად იყენებენ, საჯდომი ცხენი თითქმის არ ჰყავთ.

შედარებით უმნიშვნელოა მიწათმოქმედება, ამიტომაც მარცვლეულით არ ვაჭრობენ. პურეულიდან უმთავრესად თესენ სიმინდს, ცოტა ქერსა და ხორბალსაც. ამჯობინებენ სიმინდს, რადგან იგი უფრო მოსავლიანია. მოსახლეობის ჩვეულებრივი საკვებია მჭადი.

მინდვრები მეტად გულმოდგინედაა დამუშავებული. სათიბები თითქმის ყველგან შემოკავებულია ხის მესერით, ან ტყის სიუხვის წყალობით, ძელური ღობით.

ღორჯომის ღირშესანიშნაობათაგან უნდა მოვიხსენიოთ გოგი-რდტუტოვანი წყარო, რომელიც გამოდის ფიქალოვანი კლდიდან და ღრმა ხეში მიედინება. წყლის ტემპერატურა ჩვეულებრივ 20°R აღწევს, მაგრამ ამბობენ, რომ ზამთარში იგი უფრო ცხელია, და მაშინ მსუბუქი გოგირდოვანი სუნი და მომწარო გემო უფრო შესამჩნევიაო. იმ მტკნარი ღელის ტემპერატურა, რომელსაც ეს წყარო ერთვის, 8° აღწევს. ამ თბილი წყაროს წყალი პატარა ღარით ჩადის ორმოში, სადაც ჩვეულებრივ, აქაური ქალები ბანაობენ.

წყაროს სამკურნალო თვისებებზე მოსახლეობამ ბევრი არაფერი იცის.

მეორე ღირშესანიშნაობაა ეკლესიის ნანგრევები. მაგრამ მის შესახებ არ ღირს სიტყვის გაგრძელება, რადგან აქ მხოლოდ ქვების გროვა და ორი გვერდითი კედლის უბადრუკი ნაშთი შემორჩენილა. მაღლობს, რომელზედაც ეს ნანგრევია, ნასაყდრალს ეძახიან.

აქ არ შემონახულა არავითარი წარწერა, არც რაიმე თქმულება ამ ეკლესიის წარსულის შესახებ.

ამბობენ მხოლოდ, რომ ეს ქრისტიანული ტაძარია, რაც ახალს არაფერს მატებს ჩვენს ცნობებს ღორჯომის წარსულზე.

ახლა ორიოდე სიტყვა უნდა ვთქვათ თვით ღორჯომის მცხოვრებთა შესახებ, მაგრამ ამ საკითხს ჯერჯერობით გადავდებ, ვიდრე მთლიანად მიმოვიხილავდე ზემო აჭარას.

სოფელ ღორჯომიდან ხულოსაკენ გავემგზავრეთ 26 მაისს. გზა ძალზე ცუდია; გზაში ხუთ საათს ვიყავით, თუმცა მანძილი სულ

რაღაც 15 ვერსია. დაღმართი ჩვენი ღორჯომელი მასპინძლის სახლთან იწყება. ღორჯომის ქვაბულიდან გასვლამდე რბილ გზას მიეყვებოდით, სამჯერ გადავედით ნაკადულზე და რაც უფრო შორს მიედგიოდით, მით უფრო ვიჭრებოდით ღრმა ხევეში, რომელსაც მეტად მჭიდროდ ეკვრიან გარშემო მდებარე მთები.

ღორჯომის ქვაბულის ცალკეული წყაროები სოფლის ცენტრიდან დაახლოებით სამ ვერსზე ერთდებიან ერთ ახმაურებულ მდინარედ და გზას იკაფავენ ღორჯომის ქვაბულის ციტაბო კედლებს შორის. აქედან ეს მდინარე მახლობლად მდებარე 120-კომლიანი სოფლის — დიდაჭარის სახელს ატარებს. მდინარეს დიდი ვარდნა აქვს, ამიტომაც გასაგებია, თუ რატომ გვხვდება ღორჯომიდან ერთი საათის სავალზე კენახი. მცენარეულობა ყოველ ნაბიჯზე იცვლება. სოფელ დიდაჭარაში მსხალს და ალუბალს უკვე გამოვლო ნაყოფი, მაშინ, როცა ღორჯომში მსხალი ჯერ კიდევ ყვაოდა. გზაზე გვხვდებოდა შუა ზონის ტყისთვის დამახასიათებელ მცენარეთა ყველა ჯიშში. წყავი, სურო და მავყალი ზედ ეხვევიან არყს, ტირიფს და კაკლის ხეს, რომელნიც გზად ყველგან გვხვდება. ყანები ისევე, როგორც ღორჯომში, აქაც კარგადაა დამუშავებული. თუ ღორჯომში ყოველ ნაბიჯზე იყო გარეულ ჯიშებზე დამყნობილი მსხლის ხე, აქ უკვე ხშირია მოზრდილი კაკლისტოლა ნაყოფით დახუნძული უზარმაზარი ჩრდილოვანი ხეები.

სოფელი დიდაჭარა ბაღებშია ჩაფლული, ძლივს თუ დაინახავთ აქა-იქ ამოშვერილ სახლებს; სამაგიეროდ გზა უფრო და უფრო უხვირო და ქვიანი ხდება, განსაკუთრებით ცუდია დაღმართი სოფლიდან მდინარემდე, რომელიც გზის ქვემოთ 700 ფუტის სიღრმეზე მიედინება. გზა კლდეშია გაჭრილი, სადაც ჩვენ შევამჩნიეთ მეტამორფული ფიქლების უზარმაზარი ფენები. ეს გზა გაიყვანა მცხოვრებთა გამოუცდელმა ხელმა. რა საშინელია იგი! ცხენმა უნდა გადააბიჯოს ფუთიან ქვებს, ახორცილს ორი ნაბიჯის სიფართე გზაზე, რომელიც თან მეტად დაქანებულია და ღრმა უფსკრულის პირას მიემართება. ქვემოთ, სოფელ პაქსაძეების გასწვრივ, მდ. დიდაჭარას შეერთების მოზრდილი ნაკადი, რომელსაც ბელღეთისწყალს უწოდებენ. ეს მდინარე მიედინება არსიანის ქედის ორ განშტოებას შორის მდებარე ვიწრო კალაპოტში, რომელიც სამხრეთ-დასავლეთისაკენ მიემართება. მდინარის ორივე მხარეს, დინების საწინააღმდეგო მიმართულებით, ერთმანეთს უწესრიგოდ მისდევს კარმიდამოები, რომელნიც სამ მრევლს შეადგენენ: დანისპარაულს, ბელღეთსა და პაქსაძეებს. ეს კარმიდამოები ისევე, როგორც ღორჯომში, სახელს მცხოვრებთა გვარის მიხედვით ატარებენ. გამყოლთა თქმით, მდინა-

რის შესართავიდან სოფელ დანისპარაულამდე 3 საათის სავალი თუ იქნება. ხულოდან ხუთიოდე ვერსზე დაებანაკლით ბობოქარ დიდაჭარისწყლის ნაპირზე. ამ ადგილას მდინარის მარჯვენა შენაკადია დნაკონიძისწყალი, რომელზედაც გადებულია ძველათ ნაგები ქვის ხიდი; აქ ღორჯომთან შედარებით 2.300 ფუტით დაბლა ვიყავით. მამსადაძმე, ყოველ ვერსზე 30 საუენით კეშვებოდით.

ხიდიდან, რომელმაც სახელწოდება სოფელთან ერთად მიიღო ქრისტიანობის დროს აქ მცხოვრებ ვინმე დიაკონისაგან, იწყება აღმართი; ეს უკვე ხულოს, ზემო აჭარის დედაქალაქის, ტერიტორიაა. მდინარის კალაპოტი ჩაჭედებულია პლოტონური წარმოშობის მასივთა შორის, ქაფმოდებული წყალი კასკადებად ხტის საფეხურიდან საფეხურზე. ხიდის მახლობლად, მდინარის მარცხენა ნაპირზე, აღმართულია მაღალი კლდე, რომელსაც თავისი გრანიტული ჩონჩხი გამოუჩენია; კლდის ფერდობზე აქა-იქ გადმოკიდებულია ფიჭვი და რცხილა. გამყოლები გვარწმუნებდნენ, რომ კლდეში გაბურღულია ნახერეტი, რომელზედაც წინათ გემებს აბამდნენო. ზღაპარი, თითქო ამ ადგილში ზღვა იყო, ახალი არაა. დერცელში მიაშვებ სურების მთებში 8.000 ფუტის სიმაღლეზე არსებულ ასეთ გემმისადგომებზე. დაბოლოს, ასეთსავე ბუნებრივ ღუზას იხსენიებს მხითარისტი ვართაპეტ ბრუიშკიანი?

ხულომდე მთელი საათი ვიარეთ აღმართზე, და ბოლოს მივადწიეთ იქაური ბეგის სამყოფელს. მასპინძელმა და მუდირმა გულდიად მიგვიღეს. ბეგის დიდი ხნის სახლი წააგავს აქაურების სხვა სახლებს, განსხვავდება მხოლოდ იმით, რომ მეტი ოთახები აქვს. ჩვენ მოგვათავსეს საყონადოში, მთავარი შენობის ფლიგელში. შენობა, რომელშიც ბეგის ოჯახი ცხოვრობს, საყონადოდან სულ ორიოდე ნაბიჯზეა, მას უფრო რიგიანი შესახედლობა აქვს და კრამიტითაა გადახურული.

ეს თავისებური სასახლე გარემოცულია მუსლიმანური, სამყაროს ბატონთათვის დამახასიათებელი ყველა ატრიბუტით; აქვე ახლოა მეჩეთი — დიდი კვადრატული ნაგებობა, აშენებული ძველი ქრისტიანული ეკლესიის საძირკველზე. მეჩეთის მახლობლად არის მედრესე და დიდი გადახურული აუზი, სადაც მართლმორწმუნე ქართველები იკრიბებიან და დარბაისლურ მასლაათში ატარებენ

დროს. მედრესესთან არსებულ სკოლას უკავია დიდი, მეტად ჭუჭყიანი და ძველი ხის შენობა, რომელსაც შუაზე ტალანი ჰყოფს. აქეთიქით ოთახებია, რომელთა უმრავლესობას ბოქლომი ადევს — ესაა მოლა-მასწავლებლების ოთახები. ყოველ მოლას თავისი საკლასო ოთახი აქვს და თავისი მოწაფეები ჰყავს. ჩვენამდე აღწევდა ყურანიდან წრიპინა ხმებით ამოკითხული „სოტები“. კლასებში არ შეესულვართ, მაგრამ ცნობების მიხედვით აღმოჩნდა, რომ გაზაფხულზე და ზაფხულში მოსწავლეთა რიცხვი 20-ს არ აღემატება, ზამთარში კი 50—60 ბიჭი დადის. აუზის მახლობლად, მეჩეთის გვერდით, დგას გრძელი ხის შენობა რამდენიმე განყოფილებით — ეს აქაური მაღაზიებია. ჩვენ ყველა მათგანში შევიარეთ, ეთხოვეთ ეჩვენებინათ საქონელი, კელაპარაკეთ მედუქნეებს, და აი, ჩვენი ძიების შედეგები: სულ 7 დუქანია, ამათგან 4 ვკუთვნის არდაგანულ სომხებს, 3 კი ტრაპეზუნდელ ბერძნებს. აქაც არ დალატობენ-მეთქი ქართველები თავის თავს, გაეიფიქრე მე, ვაჭრობა მათი საქმე არაა! სომხები ვაჭრობენ ადგილობრივი მოსახლეობისათვის საჭირო წვრილმანებით: დამასკოდან შემოტანილი თეთრი და მაგარი საპნით, სტეარინის სანთლით, პატარა დანებით, მაკრატლებით, სარკეებით, ფისტონებით და ფრანგული წარმოების იაფი წვრილმანით. ბერძნები ჰყიდიან სხვადასხვანაირ ფართლეულს აქაური კეკლუცებისათვის. ყველა საუკეთესო ქსოვილი დამზადებულია ინგლისში, რომელიც თურმე შორეულ აჭარასაც კი ამარაგებს იაფი ჩითით და აქაური გემოვნებისათვის შესაფერისი შალეულით. რუსულ საქონელს ამ ბაზარზე ვერ ნახავთ, მხოლოდ ერთ სომხის (თერძის) დუქანში შეეხვდით გურული წარმოების მაუდს და ბანქოს გაზინთულ დასტას. თამბაქოს სპეციალური დუქნები არ არის; აქ მას აშკარად არ ჰყიდიან, რადგან რამდენიმე ხნის წინ თურქეთში შემოიღეს აქციზი და სვეკეთილ ხელოვნებას ვაჭრებს ჯერ არ აქვთ ბანდეროლები, მაგრამ ხელოში მაინც შეიძლება ქვემო აჭარიდან შემოტანილი თამბაქოს ყიდვა, სადაც წლევა-ნდლამდე ამ მცენარეს საკმაოდ ბევრს სთესდნენ. ამბობენ ქვემო აჭარის მცხოვრებნი ისე დააშინა აქციზმა, რომ თამბაქო სულ არ დაუთესიათ. საერთოდ, აქაური თამბაქო მეტად მდარეა.

აბრეშუმის ქსოვილები მხოლოდ ბერძნების სავაჭროში ვნახეთ — ეს უმთავრესად ჭრელი ქამრებია; ვაჭარმა ამ ქსოვილს დამასკური უწოდა და ერთი დრამა (ერთ გირვანქაში 133 დრამა) სამ ყურუშად დაგვიფასა. ქსოვილი არ იყო ღირსებას მოკლებული.

მედრესეს გვერდით ბეგის ოჯახის წევრები მარხია. საფლავებზე თლილი ქვის ძეგლები დგას და ვარდის ხშირი ბურქებითაა დაფარული. საფლავს გარშემო არტყია ქვის კედელი, რომელშიც რიკულე-

ბიანი ფანჯრებია დატანებული. სოფლის ქვემოთ, მინდორზე ბეგის ძველი სახლის ნანგრევებია. ეს სახლი გენერალ ოსტენ-საკენს დაუწევას 1829 წელს; დაბოლოს, ამ შენობათა ირგვლივ მოფენილია სამ უბნად დასახლებული რამდენიმე ათეული სახლი (120 კომლი), რომელიც ხულოს თემს შეადგენს. ხულოში ორ დღეს დაყვავით. გავიცანით შერიფ-ბეგ-აჭარლის ვაჟიშვილი და აქაური მუდირი. ჩვენ მათთან ერთად ვცხოვრობდით სახლში, საჭმელს ბეგის სამზარეულოდან ვიღებდით და დღეში ოთხ-ხუთჯერ ყავას *a la turca*¹⁰ ვსვამდით, თან აჭარის ამბებზე ვსაუბრობდით. ამავე სახლში მოთავსებული იყო მეჯლისი. სასამართლოს ეზოში დილიდან საღამომდე ირეოდა მართლმსაჯულების მაძიებელთა და ცნობისმოყვარეთა ჭრელი ბრბო. მათი ტიპები, ლაპარაკი, მსოფლმხედველობა და ურთიეთდამოკიდებულება კარგ მასალას იძლეოდა დაკვირვებისათვის. აქ პირველად გავიცანით აჭარელის ხასიათს, მის შეხედულებას რუსეთსა და საქართველოზე.

ყველა ამ საკითხს, თავისთავად მეტად მნიშვნელოვანს, ჯერჯერობით არ შევეხებით, რათა ჩვენი ცოდნა გავამდიდროთ შემდგომი დაკვირვებებით; ახლა კი დავებრუნდეთ შეწყვეტილ საუბარს ჩვენს მიერ გავლილი გზის შესახებ. ზემოაღწერილს გარდა, ხულოდან ორი გზა გადის — ერთი არსიანის მთიანეთის განშტოებაზე, რომელიც ბელღეთის ხევს აცალკევებს სხალთის ხეობისაგან, გადის სოფელ ჩაოზე, სხალთაზე, ხიხაძირზე¹¹ და ბაკოზე ფოცხოვსა და არდაგანში; მეორე მიდის მდინარე დიდაჭარისწყლის მარჯვენა ნაპირზე ქედის გავლით ბათუმში.

28 მაისს მაძღრისი სადილისა და ერთმანეთისადმი გრძელი აღმოსავლური კომპლიმენტების შემდეგ, დავიძარით სხალთისაკენ. გულღია მასპინძელმა მურთაზ-ბეგმა პირადად გაგვაცილა. გზა მდინარისაკენ ციცაბო დაღმართით დაიწყო. მთელ საათს დაწალიკებული მივფოფხავდით ამ საშინელ ბილიკზე, რომელიც ალაგ-ალაგ თხრილივით იყო გაჭრილი ქვის ყორეებს შორის. ნაშუადღევის სამ საათზე უკვე ჩვენთვის ცნობილი მდინარის ნაპირზე ვიყავით, ხულოზე 1.520 ფუტით დაბლა. იქიდან კვლავ ციცაბო აღმართს შევეყვით ჩაოსაკენ, მდინარეზე გადავედით ერთთაღიანი ქვის ხიდით,

10. თურქულად — რედ.

11. ტექსტში ხიხაძირი — რედ.

რომელიც სიღამაზით ბევრად ჩამოუვარდება სოფელ დიდაჭარის ახლოს ნახულს. ჩვენ აქ 1.9.24 ფუტის სიმაღლეზე ვიყავით შავი ზღვის დონიდან.

შუადღის 4 საათზე მივალწიეთ სოფელ ჩაოს. ეს სოფელი 50 კომლისაგან შედგება, სახლები წარმოტაც მცენარეულობაში ჩაფლულ ციცაბო ფერდობზეა შეჯგუფული. აქედან იძლება შესანიშნავი ხედი ერთ მხრივ ხულოსაკენ, მეორე მხრივ ქვემო აჭარისაკენ, მესამე მხრივ – სხალთის ხეობისაკენ. სოფლის მახლობლად ვიდექით უღელტეხილზე, რომელიც ხულოს ხიდთან შედარებით 1.323 ფუტით უფრო მაღლაა; აქედან სხალთამდე ერთი დიდი დაღმართია, დაახლოებით საათნახევარის სავალი.

სიმაღლის მატებასთან ერთად მცენარეულობაც იცვლება; თუ ხულოსთან ვენახები იშვიათად გვხვდებოდა, კაკალი კი. ოდნავ იყო გამონასკეული, სოფელ ჩაოსთან მრავალი ვაზი, კაკლისა და თუთის ჭალები ენახეთ. კაკლის კუნძები ძირიანად იყო მოთხრილი. გამოკითხვით გავიგეთ, რომ აქაც მოუღწევიათ ამ ხით მოვაჭრეებს; ერთ გორელ სომეხს შარშან ბევრი ხე შეუსყიდია, მოუჭრია და ახლა თანდათანობით გადააქვს ფოცხოვიდან ახალციხეში.

ჩაოდან სხალთაში მიმავალი ვზა შერიფ-ბეგის მზრუნველობით კარგადაა გაყვანილი. იგი გადის მუხით მდიდარ ტყეზე, სადაც ხარობს არყი, მურყანი და მსხალიც. მუხა ხულოშიაც გვხვდება; მაგრამ არც თუ ისე ხშირად. საერთოდ ხულოში ტყე მჩრხურია და ხეები დაბალი, აქ კი, პირიქით, ტყე ხშირი და მაღალია.

სხალთაში ბეგის სახლში გავჩერდით. მასპინძელმა გულლიად მიგვიღო თავის ახალ სახლში, რომელსაც ევროპული აერი აქვს. სახლი ალებასტრით არის შელესილი და მეტად ფაქიზი შესახედაობისაა: გაშემო აკრავს ბაღი, იქვეა საკუჭნაო, წისქვილი, საყონალო და სხვა. შენობა განცალკევებით დგას; ირგვლივ სახნავ-სათესია. ბაღი ახლახან გაუშენებიათ და სამხრეთის საუცხოო მცენარეულობა დაურგავთ. აქ ნახავთ კვიპაროზს, ზეთისხილს და უნაბს, რომ არაფერი ვთქვათ კაკლის ჩრდილოვან ხეებზე, ვაზზე და საშუალო ზონისათვის დამახასიათებელ სხვა ხეხილზე. ბოსტანი არავის აქვს – ეს აღმოსავლეთის საერთო ნაკლია.

ადგილს, რომელიც ჩვენს რუკაზე სხალთის სახელით არის აღნიშნული, მხოლოდ ისტორიული მნიშვნელობა აქვს; აქ იყო ძველი ეკლესია, და რამდენადაც შეგვიძლია ვიმსჯელოთ ირგვლივ შემონახული ნარგავების მიხედვით, მდინარის ნაპირის გაყოლებით ყოფილა სოფელი, რომელსაც ახლა სხალთის-წყალს ეძახიან. ამჟამად

ყველი სოფლის ადგილას მხოლოდ ტაძრის ნანგრევებია, რომლის მახლობლად დგას შერიფ-ბეგის – ზემო აჭარის ახლანდელი უფროსის ახალი სახლი. სადღაა სოფელი? ამ კითხვაზე დადებითი პასუხი ვერავენ გამცა. ერთნი ამბობენ, რომ აქაური მცხოვრებლები უკანასკნელ ქრისტიან ეპისკოპოსთან ერთად იმერეთში გადასახლდნენ და ეკლესიიდან თან წაიღეს წმინდანთა ხატები; მეორენი კი ამტკიცებენ, მოსახლეობა ადგილობრივ ციებიან ჰავას გაექცაო.

ეს უკანასკნელი მოსაზრება უფრო დასაჯერებელია. მართლაც, სხალთა ციებიანი ადგილია, და მიუხედავად მისი ტოპოგრაფიული უპირატესობისა იმ არემარესთან შედარებით, სადაც აჭარლების სახლები ნაპრალებს შეჰკედლებიან, აქ მაინც სამუდამოდ დასახლებას ვერავენ ბედავს. თვით შერიფ-ბეგი ყოველ ზაფხულს მოებში მიდის, სახლს კი დარაჯების ამარა ტოვებს; სამაგიეროდ, ზამთარში აქ ცხოვრება უკეთესია, ვიდრე მახლობლად მდებარე სხვა ადგილებში. ყინვა არ იცის. სოფელი სხალთა გაშენებულია შავი ზღვის დონიდან 2.274 ფუტზე, ანუ 1.117 ფუტით დაბლა, ვიდრე ხულო.


ადგილის სიმაღლის გარდა, სხალთის ხეობის ჰავაზე გავლენას ახდენს ის, რომ იგი პარალელის გასწვრივ მდებარეობს. ამის გამო ხეობა დაცულია ჩრდილოეთის და სამხრეთის ქარებისაგან და მთელი დღის განმავლობაში უხვად იღებს მზის სხივებს. სითბო აქ 30 და 31 მაისს 23°R აღწევდა, მაშინ, როდესაც ხულოში 27 და 28 მაისს, მიუხედავად მოწმენდილი ამინდისა, ტემპერატურა 15°R არ იყო. როგორც ზემოთქმულიდან ჩანს, ჰავის განსხვავება მნიშვნელოვან გავლენას ახდენს სხალთის მცენარეულობაზე.

სხალთის ხეობა, რომელიც ხირხათის მთასთან იწყება (ეს უკანასკნელი არსიანის ქედს ეკუთვნის), შეიქმნა ალმოსავლეთიდან დასავლეთისაკენ და აღწევს მდინარეების – სხალთისწყლისა და დიდაჭარისწყლის შეერთების ადგილამდე (სოფ. ფურთიოს მახლობლად), აქედან გაერთიანებული წყალი, ვიდრე ჭოროხს შეერთდეს, მდ. აჭარად იწოდება.

სანამ აღწერდეთ სხალთის ხეობას, რომელზეც ავედით ხირხათის მახლობელ გადასასვლელამდე, ორიოდე სიტყვას ვიტყვით სხალთის ეკლესიაზე და შერიფ-ბეგის სახლზე.

ზემო აჭარის წარსული ცხოვრების საუკეთესო ძეგლია სხალთის ეკლესია. შეიძლება ითქვას, რომ ეს ერთადერთი ნანგრევეა აჭარაში, რომელიც არქეოლოგიურ შესწავლად ღირს. როგორც ჩანს, შავი ზღვისპირეთის წარსული მჩქეფარე ცხოვრება არ შეხებია ზემო აჭარის ხეობას...

ბ-ნ ბაქრაძის აზრით, რომელიც აჭარაში არქეოლოგიური მიზნით მოგზაურობდა, სხალთის ეკლესიის ნაგებობა მიეკუთვნება საქართველოში საეკლესიო არქიტექტურის განვითარების საუკეთესო პერიოდს – ე.ი. X საუკუნეს¹²



სხალთა

ეკლესია სიგრძით 25 ნაბიჯია, სიგანით – 12 და სიმაღლით 4 საუენი სახურავამდე; გარედან და შიგნიდან მოპირკეთებულია თიხოვანი კირქვის თლილი ქვით. ეკლესიის შიგა ნაწილი შელესილია

* აქ და ყველგან ტაძრების ჩინახატები შესრულებულია გორგი ყაზბეგის მიერ. რომლებიც დ. ბაქრაძემ გამოაქვეყნა თავისი წიგნის („არქეოლოგიური მოგზაურობა გურიასა და აჭარაში“) დანართში.

12. დ. ბაქრაძის წინასწარი ანგარიში „გურიის, ჩურუქ-სუსა და აჭარის ნარკვევი“. რუსეთის საიმპერატორო გეოგრაფიული საზოგადოების კავკასიის განყოფილების შოამბე, ტ. 2, №5, 1874 წელი.

და მთლიანად წმინდანთა ფრესკებითაა შემკული. საღებავები და წარწერები ბევრგანაა შერჩენილი, მაგრამ ისტორიული წარწერა არსად არ ჩანს; გადარჩენილ მხატვრობას სილამაზის კვალი აჩნევია. შესასვლელთან (დასავლეთის მხრიდან) კარების ნიშში დახატულია მაცხოვარი, ღვთისმშობელი და იოანე ნათლისმცემელი-ესაა ეკლესიის საუკეთესო ფრესკები. კარებზე გამოსახულ ხატებს ბერძნული წარწერები აქვს. თაღის სიღრმეში, საკურთხეველის ზემოთ, დახატულია იესო ქრისტეს უზარმაზარი ფიგურა, რომელსაც ხელში ხუცურად დაწერილი წიგნი უჭირავს; გარშემო წმინდანთა სახეებია, ასეთივე ხასიათის წარწერებით. ჭერი გამოყვანილია ლამაზი თაღებით, რომლებიც თლილი ქვის სვეტებს ეყრდნობიან. შესასვლელს სამხრეთის მხრიდან მოხდენილად გამოყვანილი თაღის ფორმა აქვს; აქეთ-იქით ძველ მინაშენთა ნანგრევები ჩანს.

მთელ ეკლესიას ორმაგი გალავანი ჰქონია, გალავნის გარეთ ძველ შენობათა ნანგრევები ჩანს. ერთი ასეთი ნანგრევი ორსართულიანია: დაბლა, მიწისქვეშა სართულში, შემონახულია მიწაში ჩაფლული ოთხი დიდი ქვეკრი.

ადვილი მისახვედრია, რომ აქ მარანი ყოფილა, ზემო სართულში კი, ალბათ, ღვინოს სწურავდნენ. ეკლესია ამჟამად ისე დაძველებულია, რომ საკმარისია რამდენიმე ქვა გამოაცალოთ კედელს და მთელი შენობა დაინგრეს.

ხულოსა და სხალთის ნანგრევების სიწმინდეზე აქაურ მკვიდრთ დიდი წარმოდგენა აქვთ, მათ სასწაულმოქმედებაზე ბევრს გვიამბობენ. ახმედ-ფაშა, შერიფ-ბეგის მამა, რომელმაც სახლი ეკლესიის ნანგრევებზე ააშენა, თურმე სახლის დანგრევას და სხვა ადგილზე გადატანას აპირებდა, რადგან სამ ღამეს ზედიზედ საშინელ სიზმრებს ნახულობდა. სხალთის ეკლესიის შესახებ ამბობენ, რომ რამდენიმე წლის წინ ორ ხოჯას განუზრახავს ეკლესიის მეჩეთად გადაკეთება, მაგრამ მალე გაგიჟებულან და ტყეში გაჭრილან გარეული მხეცებით. შერიფ-ბეგის ერთ მწყემსს ზამთარში ცხვარი ეკლესიაში შეურეკია, მაგრამ მალე ორასდ ცხვარი გაწყვეტია და თვითონ მას კისერი მოუტეხია. ყველა ამ და ამის მსგავს შემთხვევას მცხოვრებლები ისე ხსნიან, როგორც ქრისტეს შურისგებას წმინდა ადგილთა წაბილწვისათვის.

სხალთაში თითქმის მთელი კვირა დავრჩით აქაური ბეგის სახლში. მასპინძელმა აღმოსავლური სტუმართმოყვარეობისათვის დამახასიათებელი საუცხოო პატივი გვცა; მის სახლს ერთგვარად ევროპული იერი დაჰკრავს. მთავარი შენობა გარედან შებათქაშებულია, შიგნიდან კი ზეთის საღებავითაა შეღებილი; იგი მდინარის

პირას მღებარეობს და მწვანეშია ჩაფლული. მორთულობა მსხვერპლად ევროპულია: არის სკამები და მაგიდები. მასპინძლის თქმით, როდესაც სახლს დაასრულებს, სასტუმრო ოთახს ევროპულად მოაწყობს. დიდი სახლის გვერდით აშენებულია პატარა სახლი საყონადო. სახლი ორსართულიანია. ზემო სართული ნახევრად ევროპული ოთახია დიდი ფანჯრებით, ქვემოთ კი წმინდა აზიური გემოვნებით მოწყობილი პატარა ოთახია. აქვე, ეზოში, მშვენიერი წისქვილია გამართული. თუ ამას დაემატებთ, რომ მთელი ავეჯულობა და წისქვილიც ბეგის ხელითაა გაკეთებული, მაშინ გასაგები გახდება, თუ რატომ გაგვაცნო მასპინძელმა ასეთი ხალხით თავისი მეურნეობის ყოველი წვრილმანი.

შერიფ-ბეგი 45 წლისაა, საშუალოზე მაღალი, წარმოსადეგი, მას ტიპური ქართული სახე აქვს; იგი ძალზე ჭკვიანია, კარგი მოუბარი და ენამოსწრებელი, თავისებურად განათლებული და, რაც მოთავარია, ხელიდან ყველაფერი გამოუდის. ჩვენ ვნახეთ მისი გაკეთებული ხმალი, რომელსაც ოქროს ზარნიში და ვერცხლის შექმულობა აქვს. იარაღის ყოველი წვრილმანი ჩვენი მასპინძლის ხელითაა გაკეთებული. ეს კიდევ ცოტაა — ბეგმა თვითონ ჩამოასხა სპილენძის პატარა ზარბაზანი, კაკლის ხისგან კი საკმაოდ ფაქიზად გააკეთა რამდენიმე სკამი და დივანი. გარდა ამისა, შერიფ-ბეგი კარგი მხატვარიცაა, სახლის სითქმის ყველა კედელს მისი ნახატები ამშვენებს. აი, როგორია შერიფ-ბეგი ერთი დაკვირვებით.

შერიფ-ბეგს 13 შვილი და სამი ცოლი ჰყავს, იგი დაინტერესებულია შვილებს მისცეს განათლება, მაგრამ ვაი, რომ მასწავლებლები არსად არის. ახლა პირველ რიგში საფიქრებელია საშუალო ასაკის ბავშვების მომავალი, რადგან ორი უფროსი უკვე თავის გზას ადგას: ერთი მუდირად არის არდაგანში, მეორე კი — ჩვენი ნაცნობი მურთაზ-ბეგი აქამდე მუდირად იყო ხულოში, შემდეგ მამის სურვილით თავი დაანება სამსახურს. შერიფ-ბეგი კარგი მუსლიმანია; იგი ყურანში ეძებს შინაგან აზრს და ამიტომაც ყანატიზმის და სამღვდლოების მტერია, თუმც ეს სულაც არ უშლის ხელს შვილები ჭეშმარიტ მუსლიმანებად აღზარდოს, რადგან ემყარება იმ ძირითად შეხედულებას, რომ ყოველ ადამიანს, უპირველეს ყოვლისა, უნდა სწამდეს ღმერთი და თავისი რელიგია. ყურანის გარდა შერიფ-ბეგი თავის შვილებს ასწავლიდა სპარსულ ენას, ამჟამად კი ასწავლის რუსულს, ქართულსა და მუსიკას. რუსულ ენაში მეცადინეობა ბავშვებმა ამ ორი თვის წინათ დაიწყეს ერთი მუსლიმანის, ახალციხის სკოლის ყოფილი მოსწავლის ხელმძღვანელობით. ბავშვები უკვე კითხულობენ და ცოტასაც ლაპარაკობდნენ რუსულად; მუსიკას ასწავლის

თურქი მუსიკოსი; ამ დარგში საკმაო წარმატება აქვთ, მაგრამ საკ-
რავების არჩევანი, განსაკუთრებით კი ის ჩვეულები, რომელთაც ბავშ-
ვებს უვითარებს მაცხრო-რედიფისტი, მაინცდამაინც მოსაწონი
არაა. ორკესტრი შედგება ორი კლარნეტისა და ერთი კორნეტისაგან.
ჩვენთვის რომ ესააძოვნებინა, ბევრა დაიბარა თავისი ორკესტრი



შერიფ ხიმშიაშვილი
(1829-1892)

სოფელ ბაკოდან, სადაც მისი ოჯახი საზაფხულოდ არის წასული. ახალგაზრდა მუსიკოსები მთელ კვირას დღეში ორჯერ გვიმასპინძლდებოდნენ ყურისწამლები კონცერტით. მაგრამ ამაში ცოდვა მათ არ ედებათ — თავად ბავშვები მეტად ნიჭიერნი და განვითარებული არიან.

ბეგის ბიბლიოთეკა შედგება რამდენიმე თურქული და ერთი რუსული წიგნისაგან. ეს რუსული წიგნია უშინსკის „მშობლიური ენა“. ქართული წიგნები ბეგს არ აქვს და ბავშვები ცოტას ლაპარაკობენ ქართულად. „ძალზე საოცარია, — გვითხრა ბეგმა, — რომ ბავშვებმა არ იციან თავის წინაპართა ენა. ეს იმიტომ მოხდა, რომ ბალები აქამდე არდაგანში ცხოვრობდნენ — თავისი დედის ოჯახში“.

ბეგმა გვიჩვენა უზარმაზარი სკიერი, ფირმანებით და პატენტებით სავსე. ისინი სულთნებს უბოძებიან მისი მამისა და პაპისათვის; საბუთებს შორის ენახეთ ერთი მეტად ძველი სიგელი, იგი ჯონზუა დახვეული, როგორც ეს ხდებოდა ხოლმე ქართველ მეფეთა დროს. დოკუმენტი გაყვითლებული და დაფლეთილია, ქურონიკონი არ შემორჩენია, მაგრამ ხელმოწერა ადასტურებს, რომ იგი იოანე ათაბაგის სახელით გაუცია პატრიარქ გერასიმე ჯაყელს სოფელ ხულოსა და ალმეს¹³ მცხოვრებთათვის.

სხალთაში 3 იენისამდე დაყვავით ბათუმში წარგზავნილი კაცის მოლოდინში. ამ ხნის განმავლობაში გარშემო გვეხვია ბეგთან სხვადასხვა საქმეებზე მოსულ აჭარელთა დიდი ჯგუფი. ყოველი მათგანი უახლოვდებოდა ბეგს, უკონიდა ტანსაცმლის ქობას, ხელს შუბლზე იდებდა, შემდეგ უკან იხევდა და საპატიო მანძილიდან თავის საქმეზე მოახსენებდა. რომელიღაც მწერალს უთქვამს, რომ ხალხის, მისი ხასიათის, მისი ღირსება-ნაკლოვანებათა შესასწავლად საკმარისია სასამართლოში სიარულიო. ჩვენ კი დაეუმატებდით, რომ ზემო აჭარის ზნე-ჩვეულებათა შესასწავლად საკმარისია რამდენიმე კვირა დაჰყოთ შერიფ-ბეგის სახლში. ჩვენ კიდევ გვექნება შემთხვევა ვილაპარაკოთ ამ შესანიშნავ ადამიანზე, ახლა კი ისევ ორიოდე სიტყვა სხალთაში ჩვენი ყოფნის შესახებ.

მცხოვრებთა გადმოცემით შევიტყვეთ, რომ სხალთის — წყლის პარალელურად, მისგან სამხრეთით, მდებარეობს მირეთისხევი, სადაც სახლობს ზემო აჭარის სამი დიდი თემი. ეს ჩვენთვის მთელი

13 ახლანდელი სოფ. ოქტომბერი (ხულოს რაიონი) — რედ.

აღმოჩენა იყო, რადგანაც ჩვენს 5-ვერსიან რუკაზე ეს ხეობა სრულიად გამოტოვებულია, ამ ქედს კი, რომელიც სხალთის წყლის მარცხენა ნაპირს მისდევს, შეცდომით ჰქვია იმერხევი. ჩვენმა ექსკურსიამ გამოარკვია, რომ მერეთისხევის ხეობა სიგრძით არ ჩამორჩება სხალთის ხეობას, იგი მხოლოდ უფრო ვიწროა. მდინარე მერეთისხევისწყალი გამოდის ჩირუხის მთიდან (არსიანის ქედზე), მის ორივე ნაპირზე გაშენებულია 11 სოფელი, იგი ერთვის მდინარე აჭარას სოფელ ფურტიოს ქვემოთ.¹⁴

3 ივნისს, დილის 8 საათსა და 15 წუთზე, სხალთიდან გამოვედით და ხეობას ზემოთ ავეყვიტ. ჩვენ გამოგვაცილა თვით სტუმართმოყვარე მასპინძელმა მრავალრიცხოვანი ამალით; მშვენიერი დილა იყო, ცხელ ამინდს გვიქადალა.

სხალთისწყლის ხეობა სხალთის გკლესიასთან საკმაოდ ფართოა; აქ წყალს დიდი სიჩქარე არა აქვს. მასში უხვადაა თევზი (კალმახი), მაგრამ რაც უფრო აღმოსავლეთისაკენ მივიწვედით, მით უფრო ვიწროვდებოდა მდინარის კალაპოტი და უფრო ციცაბოდ ეშვებოდნენ მეზობელი მთების კალთები. სხალთიდან გამოსვლისთანავე გზა მალლა მიიწვეს, მალე ძლივსლა გვესმოდა მდინარის ხმაური, რომელიც სადღაც, ძირს ბობოქრობდა. გარშემო ტყეა, აქა-იქ მხოლოდ სიბინდის პატარა ყანები ჩანს. ტყე მუხნარია, რომელსაც კაკლის, მსხლისა და წაბლის უზარმაზარი ხეებიც ურევია. მთელ გზას გასდევს ხეხილი, რომელსაც შტამბზე სურო, წყალი და სამხრეთის ფლორისათვის დამახასიათებელი სხვა მხვიარები შემოჰკვრია. აქა-იქ ფიჭვიც გვხვდება, მაგრამ მუხა ყველგან შესამჩნევად სჭარბობს. აბასთმნიდან გამოსვლის შემდეგ პირველად გვედით ხეირიან გზაზე, რომელზეც ურემიც კარგად გაივლიდა. ჩვენმა მასპინძელმა კმაყოფილებით შენიშნა, რომ ეს მისი დიდი გარჯის შედეგია, ამის გამო თურმე მთავრობის საყვედურიც კი დაუმსახურებია და იძულებული გამხდარა თავი დაენებებინა ამ სასარგებლო საქმისათვის. რაც არ უნდა იყოს, ყოველგვარი პოლიტიკური მოსაზრების მიუხედავად, მეტად მაღლიერი დაერჩით ჩვენი მასპინძლისა, რომ ეს გზა წესრიგზე მოუყვანია.

14 ქედი, რომელიც სხალთას ჰყოფს მერეთისხევისაგან, სიმაღლით 3724 ფუტია ზღვის დონიდან. მერეთისხევის სოფლები შემდეგია: ციახე (წიახი — რედ.), დარჩიებები (დარჩიებები — რედ.), ჭიმიშაური (ჭუმუშაური — რედ.), პაპაშვილები, (პაპოშვილები — რედ.), მახალაკიძეები, მაწყვალთა, კობალთა, კარაბეტი, ტუანი (დღეანი — რედ.) და კიძინიძეები.

სხალთიდან სამი ვერსის დაშორებით ენახეთ აგურისფერი თიხის საკმაოდ სქელი შრე. იგი რბილია და გზის პირს უცნაურ ნახატად გასდევს. ამ თიხას ადგილობრივი მოსახლეობა არ იყენებს. სეობა თანდათან ვიწროვდება და ფლატეები უფრო ფრიადო ხდება. 9ს. 45 წუთზე მივალწით სოფელ კვატიის გიგანტურ წყაროს და დასასვენებლად შევირდით. ეს ადგილი სხალთაზე 970 ფუტით მაღლა მდებარეობს. სანამ სახელდახელო საუზმე მზადდებოდა, წავედი კვატიის სახელგანთქმული წყაროს სანახაუად. იგი მართლაც შესანიშნავია. წყარო კლდიდან გამოდის, ნაკადი საკმაოდ დიდია – 5 კედრო წუთში; ტემპერატურა – $6^{\circ}R$ ადგილობრივ მცხოვრებთა თქმით, მისი წყალი გაცილებით ცივია წლის ცხელ პერიოდში, ზამთრობით კი ისე თბილია, რომ ორთქლი ასდისო. ეს მოვლენა, რომელიც ასე აოცრებთ ადგილობრივ მცხოვრებლებს უბრალოდ აიხსნება: წყარო მიწის იმ შრეებიდან გამოდის, რომელნიც ინარჩუნებენ საშუალო წლიურ ტემპერატურას, ამიტომაც ზაფხულში წყალი ცივი გვეჩვენება, ზამთარში კი თბილი. ამ წყაროს წყლის ტემპერატურა საუკეთესო მაჩვენებელია ამ ადგილის საშუალო წლიური ტემპერატურისა.

შესვენების ადგილას ცნობისმოყვარეთა დიდი ჯგუფი დაგვხდა – ყოველი მათგანი რიგრიგობით მიდიოდა შერიფ-ბეგთან და ტანსაცმლის ქობას უკოცნიდა. ჩვეულებრივი მისალმების შემდეგ ჩვენმა მასპინძელმა გლეხებთან საუბარი გააბა. გლეხები დიდ პატივს სცემდნენ თავის ბეგს და ბრმად ემორჩილებიან ყველაფერში. რომელიღაც დარბაისელმა კაცმა ბეგს მოახსენა, რომ ერთი ქალიშვილი გაქცეულა თავისი მამის სახლიდან შეყვარებულთან და განუცხადებია, რომ სხვას არავის გაჰყვება ცოლად. აქ ზნეობის ნორმები ძალზე მკაცრია, ქალები უცხო კაცს თვალზეც არ ენახვებიან; ამიტომ ამ ამბავმა რა თქმა უნდა, ყველა გააოცა. ამ ბაასში ვიყავით, რომ ამ ქალის რჩეულის მამა მოვიდა – ხანშიშესული კაცი, და დაადასტურა, რომ ყოველივე ეს სიმართლეა, რომ ქალიშვილი ახლა მის სახლში ცხოვრობს და უჩვენა მოშორებით ბუჩქებში მჯდომ თეთრ ჩადრში გახვეულ არსებაზე. ეს გახლდათ სწორედ ამ რომანის გმირი. საცოდავ ქალს, როგორც ჩანს, შეეცყო ბეგის ამოსვლა და მფარველობის სათხოვნელად მოსულიყო, მაგრამ ახლო მისვლა ვერ გაბედა. გამოირკვა, ქორწინების წინააღმდეგი ყოფილა ამ ქალის ძმა, მისი ოჯახის ერთადერთი უფროსი. შერიფ-ბეგმა მოიხმო მკაცრი ძმა და პირობა დაადებინა, რომ დის ბედნიერებას წინ არ დაუდგებოდა. ახალგაზრდა კაცი ემთხვია ბეგის ტანსაცმლის ქობას და იქვე გადაეხვია თავისი მომავალი სიძის მამას. ასე კეთილად დამთავრდა ეს

ამბავი ბეგის წყალობით, თორემ სხვა დროს საქმე სისხლის დაუღვრელად არ ჩაივლიდა. ამ შემთხვევამ ძალიან დამაინტერესა და ბეგს კკითხე – ხშირად უხდებათუ არა ამგვარი საკითხის მოგვარება. „ამ ბოლო დროს საკმაოდ ხშირად, – თქვა ბეგმა, – ხალხი შეიცვალა, ძველ წესებს აღარ მისდევს“... ნიჰილიზმი აჭარაში, გავიფიქრე მე!



ნური ხიმშიაშვილი
ჯემალ ხიმშიაშვილი
ისა ხიმშიაშვილი
1881 წ.

აქვე მოვიხსენიებთ მეორე შემთხვევასაც, რომელიც თითქმის ჩვენს თვალწინ მოხდა. ერთი ახალგაზრდა კაცი გახუმრებია თურმე ყანაში მომუშავე ქალს. ამის ქასუხად ქალს თავხედი ყმაწვილი გამოულანძღავს, ეაქვს კი თოფის კონდახი ჩაურტყამს მისთვის. მაშინ ქალს დაუპატივებელი სტუმრისათვის ხანჯალი აურთმევია და რამდენიმე საშიში ჭრილობა მიუყენებია. დაჭრილს შერცხვა თურმე გამულაუნება, რომ, ქალმა დასჭრა და ყოველივე ეს ერთი თავისი მოსისხლესათვის გადაუბრალებია, მით, უმეტეს, რომ სისხლის აღება ამ მხარეში ჩვეულებრივი ამბავია.

სოფელ კვატიიდან გზა ისევ ზემოთ მიემართება. ხეობა თანდათან ვიწროვდება, წყალს ქაფი ედება, ხმაურობს და სადღაც ქვემოთ მიექანება. გარშემო ტყეა, საღაც მუხა აღარ გვხვდება, მის ადგილს არყი და ფიჭვი იკაავებს. მაღე სხალთისწყლის მარცხენა ნაპირზე დაინახეთ სოფელი, რომელიც აქა-იქ გაბნეული 20 სახლისაგან შედგება — ესაა მერლე. იგი სოფელ სხალთაზე 1.100 ფუტით მაღლა მდებარეობს. შემდეგ გზა სოფელ ხიხაძირამდე ერთფეროვანია — მხოლოდ აღმართ-დაღმართები გვხვდება. ნაშუადღევის სრულ პირველ საათზე გადავედით პატარა მდინარეზე გადებულ უხეირო ხიდზე — ეს მდინარე სხალთისწყლის მარჯვენა შენაკადია. ხეობა, რომელსაც ეს პატარა მდინარე რწყავს, და აქვე გაშენებული 10-კომლიანი სოფელიც ფუშრუკაულად იწოდება. 50 წუთის შემდეგ უკვე სხალთისწყალზე გადებულ ხიდთან ვიყავით სოფელ ხიხაძირში — შავი ზღვის დონიდან 3.694 ფუტზე. მანძილი სხალთიდან ხიხაძირამდე 15 კერსი უნდა იყოს.

სოფელ ხიხაძირში 20-მდე კომლია. აქ სხალთისწყალს დიდი დაქანება აქვს — მდინარე თითქოს არღვევს ქვაბულის კიდევებს და ისე გადმოდის მისგან. სოფლიდან ნახევარი კერსით მაღლა უკვე კარგად ჩანს ბრტყელი ფსკერი იმ ქვაბულისა, რომელიც საფეხურებად ეშვება არსიანის მთავარი ქედიდან. ამ ტერასებზე განლაგებულია სახნაე-სათესი მიწები, აქვე შეკედლებულან სოფლები — სუკუანა¹⁵, ქვემოთხილვანა, ზემოთხილვანა, მანსუი¹⁶ და ბაკო. ამ სოფლებით დაკავებული ფართობი ყოველი მხრიდან მაღალი მთებით არის შემოზღუდული. სხვებზე მაღლა მდებარეობს სოფელი ბაკო, რომელშიც დაახლოე-

15 სკვანა — რედ.

16 უნდა იყოს მუმსუი, ამჟამად მთისუბანი (ხულოს რ-ნი) — რედ.

ბით 12 კომლია; ბაკო სოფელ ხინხაძირზე 1.330 ფუტით მაღლა მდებარეობს, ან თითქმის 300 ფუტით მაღლა, ვიდრე სოფელი სხალთა.

3 იენისს, ნაშუადღევის 3 საათზე, მივედით სოფელ ბაკოში, რომელიც მდინარე სხალთისწყლის ზემოწელზეა გაშენებული, და შერიფ-ბეგის სააგარაკო სახლში დავექით. ეს სახლი განცალკევებით დგას შესანიშნავ მინდორზე. ბეგის ამ აგარაკს ქოჩახს ეძახიან. აქ ბეგი რამდენიმე დღით ჩერდება გაზაფხულსა და შემოდგომაზე საძოვრებზე საქონლის გადაყვან-გადმოყვანისას.

სოფელ ბაკოს მიდამოები სოფელ ღორჯომს წააგავს: ისეთივე ტერასისებური ადგილები, დახრამული ღარტაფები, საიდანაც ყოველი მხრიდან მოედინებიან წყლები, რომლებიც მდ. სხალთისწყალს წარმოშობენ. აღმოსავლეთით აღმართულია ფრიალო მთა ხირხათი. სოფელ ბაკოზე გადის ახალციხიდან და არდაგანიდან ბათუმში მიმავალი საქარავნო გზები. ორივე ეს გზა გარს უკლის ხირხათის მთას, პირველი — ჩრდილოეთიდან, მეორე — სამხრეთიდან.

ხირხათის მთა ზღვის დონიდან 8.534 ფუტის სიმაღლეზე მდებარეობს და მჭადაქვის შრეთაშორისი რბილი ქვიშაქვებისაგან შედგება. წვიმისა და სხვა ატმოსფერული მოვლენების საუკუნოვანი მოქმედებით მთის სამხრეთი კალთა სულ გაშიშვლებულია და ახლა მის დახრამულ ზედაპირზე შეხედებით სხვადასხვა ფერებს — ხასხასა წითლიდან დაწყებულს ვიდრე ნაცრისფერამდე. მთის შუა ნაწილიდან სამხრეთისაკენ მოდის მყარი კონტრფორსი; ეს განშტოება მთავარ ქედს ვიწრო ყელით უერთდება და ქმნის დიდ ბუნებრივ სიმაგრეს, რომელზეც ადამიანს გალავნისა და კოშკების აშენება მოუხერხებია. ეს ნაგებობა ხირხათის ციხის სახელითა არის ცნობილი. ციხე-სიმაგრე ტყის ზოლის სიმაღლეზეა აშენებული, რომელიც აქ ზღვის დონიდან 6.500 ფუტს აღწევს. იგი შედგება 4 კოშკისაგან, რომლებიც გადმოკიდებულნი არიან ფლატეებზე, სოფელ ბაკოზე 2.300 ფუტით მაღლა. რაში დაჭირდა ადამიანს ამ კოშკების აშენება — გაუგებარია. ორი კოშკი განცალკევებით დგას ამაღლებულ კონცხებზე, დანარჩენი ორი ერთმანეთთან დაკავშირებულია ორმაგი კედლით, რომელიც სიმაღლით 2 არშინია, სისქით კი 2 ფუტი; კედლებს შორის შემორჩენილია 5 სახლის ნანგრევი და ქვით მოპირკეთებული ღრმა წყალსაცავი. ერთ-ერთ ნანგრევში ვნახეთ ოთხი უზარმაზარი, სრულიად მთელი ქვეერი, სხალთაში ნახული ქვეერების ზომისა. ცხადია, ეს ქვეერები და წყალსაცავი წვიმის წყლის შესაგროვებლად ჰქონიათ, როდესაც ამ მიუდგომელ ციხეს აფარებდნენ თავს.

სიმაგრისკენ მიდის ერთადერთი, თანაც შეტად ცუდი და ციცაბო ბილიკი. მასზე ზოგან ფორთხვით ავლიოდით, რომ ამ სიმაღლიდან ზემო აჭარის პანორამა დაგვენახა.

თქმულების მიხედვით ხირხათის ციხე თამარ მეფეს აუშენებია თემურ-ლენგის შემოსევის წინ. აჭარელმა, რომელმაც ეს თქმულება გადმოგვცა, ისიც გვითხრა, რომ თამარ მეფისათვის ამ ციხე-კოშკში ალყა შემოურტყამთ, მაგრამ იგი დიდხანს გამაგრებულა; მთის ქვეშ ზარზმამღე გზა გაუთხრევენებია და იქ დადიოდა სალოცავად.



ხირხათის მთა
ფოტო ზურაბ სურმანიძისა. 1980 წ.

ამის შესახებ თემურ-ლენგს გაუგია ვიღაც ბერისაგან და დადარა-ჯებია მეფეს ზარზმამში. როცა ერთ შაბათ დღეს ეს სახელოვანი ქალი მწუხრის ლოცვაზე მისულა, მას თავს დასხმია მტრის ჯარი. სხვა გამოსავალი რომ ვერ უნახავს, თამარ მეფეს საწამლავი დაუღვეია. ამ უხეში ანაქრონიზმის მიუხედავად, ეს თქმულება მაინც ყურადღების ღირსია, რადგან იგი მოწმობს ხალხის ხსოვნას აჭარის წარსულზე. ხირხათის სახელი სხვა ამბავთანაც არის დაკავშირებული: შერიფ-ბეგის პაპა – სელიმ-ფაშა თურმე აქ ემაღლებოდა სულთანს და, როგორც ამბობდნენ, ციხეში თავისი საყვარელი ცხენიც კი შეუყვანია.

ციხე-სიმაგრის კედლებიდან ტკბებოდით ამ მიდამოს დიდებულ პანორამით. არსიანის ქედი მერიდიანის მიმართულებითაა გადაჭიმული; ამ ქედზე, ჩვენგან სამხრეთით, აღმართულია არსიანის მთის ბლაგვი მწვერვალი, აქვე, თითქმის გვერდით, აწვეტილა ჩირხის მთის კონუსი, საიდანაც რადიუსებად მიემართებიან შავშეთისა და კარჩხალის მთები. პირდაპირ დასავლეთისაკენ მიიკლავნება სხალთის ხეობა და გადაშლილია ის ადგილები, სადაც განლაგებული არიან სოფლები ბაკოდან ხიხაძირამდე. ჩრდილო-დასავლეთისაკენ ამართულია ზემო აჭარის მთები, შორს კი თეთრად მოჩანს ჩვენი გურიის საზღვართან აზიდული მთების თოვლით დაფარული მწვერვალები. თვალი დაახლოებით 150 ვერსს სწვდება გარშემო, და მთელი ეს სივრცე ნაპრალებითა და გიგანტური კონუსებით არის დაფარული. ციხე მცენარეულობით მეტად ღარიბია. ჩამონგრეულ ქვებს შორის, ციხის შუა ნაწილი რომ ამოუესია, ჩანს ორი-სამი დაგრეხილი ჯუჯა ფიჭვი, გვირა და შქერის ბუჩქები. გვიტხრეს, რომ აქ შეიძლება შეხვდეთ შავ თხებს და დათვებსო, მაგრამ ჩვენ სულდგმულის ნიშანწყალიც არ გვინახავს, მხოლოდ შორიდან გვესმოდა შურტხის სტვენა, რომელიც სწორედ ისეთ მიუკვალ ადგილებში ცხოვრობს, როგორცაა ხირხათის დასავლეთი ფერდობი.

უკან დაბრუნებისას ვნახეთ ხირხათის მთის ძირთან ახლო მდებარე ალპური ტბა. ეს ერთი იმ სამ ტბათაგანია, რომელიც კვებავს სხალთისწყლის მარჯვენა სათავეს. ტბა, რომლის დიამეტრი დაახლოებით 200 ნაბიჯი იქნება, გამოირჩევა ალპური ტბის ყველა ნიშანთივით. წყალი სავსებით გამჭვირვალეა, ცივი და მტკნარი, იგი ციმციმებს მის ქვიან ფსკერზე; წყალმცენარეთა და ლელქაშის არავითარი ნასახი... ბევრია თევზი (კალმახი).

ბაკოს სხვა ღირსშესანიშნოებათაგან უნდა მოვიხსენიოთ ყინულოვანი მღვიმეები. შერიფ-ბეგის სახლის ახლოს ქვიშიანი ფიქლებისაგან ნაკვებ კლდეში, რომელიც ქვადორღითაა დაფარული, არის მღვიმეები, სადაც მუდმივად ყინული დევს. იგი მხოლოდ ზამთარში დნება. ბუნების ეს თამაში, აქ რომ სასწაულად თვლიან, უბრალოდ აიხსნება – მღვიმის ნაპრალებში წყლის ძლიერი აორთქლებით.

ბაკოს მიდამოებში, სასაფლაოზე, ქვის გროვის გვერდით, ვნახეთ ქვის უზარმაზარი ჯვარი, სიგრძით 3 1/2, სიგანით 3 1/4 და სისქით 1/2 ფუტი. ადგილმდებარეობის დათვალიერებამ დაგვარწმუნა, რომ ჩვენ ვიდექით რომელიღაც უძველეს ნანგრევებთან. მიწის ზედაპირი და მასში ჩაფლული სწორკუთხოვანი თლილი ქვის ფილები მოგვაგონებენ ბ-ნ ბაიერნის მიერ მცხეთაში წარმოებულ გათხრებს; ერთგან

ენახეთ ფილაქნით მოპირკეთებული ოთხკუთხედი ორმო, დოლმენის მსგავსი. ეს, ალბათ, თურქეთის საქართველოს ქრისტიანობის წინა პერიოდის ნაშთია.

ზემო აჭარა არცთუ ისე მდიდარია ძველი ძეგლების ნაშთებით, ამიტომ უნდა მოვიხსენიოთ ერთი პატარა ქრისტიანული ეკლესიის ნანგრევები, რომელიც სოფელ კალოთასა და ხიხაძირს შორისაა, ვარდის-ციხის კოშკის მახლობლად, პატარა ხევში.

შერიფ-ბეგის აგარაკზე მთელი კვირა დავეყავით. ვცხოვრობდით ქურთულ კარავში, რომელიც მასპინძლის სახლის წინ იყო გაშლილი მშვენიერ მინდორზე. აჭარის ბეგი ცდილობდა ყოველნაირად ესიამოვნებინა ჩვენთვის: ხშირად ესეირნობდით მახლობელ ადგილებში, ვეცნობოდით ქვეყნის ყოფა-ცხოვრებას, სიმღერასა და ცეკვას, თოფის სროლასა და ჯირითს; ყოველდღე ვისმენდით კონცერტს მასპინძლის ვაჟების შესრულებით. ამას მიჰქონდა მთელი თავისუფალი დრო. შერიფ-ბეგი და მისი ვაჟი მურთაზ-ბეგი განუყრელად თან გვახლდნენ. ამ ქვეყნის შესახებ აქ შეგვექმნა საკმაოდ სრული წარმოდგენა, რომელიც მსურს მოკლედ გაგიზიაროთ.

აჭარა იყოფა ზემო და ქვემო აჭარად. ზემო აჭარა ძირითადად ხუთი ხეობისაგან შედგება — ხულოს, ღორჯომის, ბელღეთის, სხალთის, მერეთისხევის და ჭვანის ხეობებისაგან. ეს ხეობები, უკანასკნელის გამოკლებით, წარმოიქმნებიან არსიანის ქედის განშტოებით და ერთი ხასიათისანი არიან.

აჭარა-გურიის მთავარ ქედს სონუმლიის მთასთან გამოეყოფა განშტოება, რომელიც წყალგამყოფია მდინარე ქვაბლიანსა და აჭარას შორის. ეს განშტოება დაახლოებით 5 კერსის მანძილზე სამხრეთით მიემართება, მერე ერთბაშად უხვევს აღმოსავლეთისაკენ, გარშემო უელის მრგვალმინდორს და შემდეგ სამხრეთ-აღმოსავლეთისაკენ მიემართება შავშეთის საზღვრამდე, სადაც მას იალანუსჩამს უწოდებენ. ამ ქედს, რომელსაც ადგილობრივი მოსახლეობა სხვადასხვა სახელით იცნობს, ვახუშტი არსიანად იხსენიებს — შავშეთის ჩრდილო-აღმოსავლეთ კუთხეში აღმართული უმაღლესი მთის მსგავსად. არსიანის ქედი მთელ თავის სიგრძეზე ერთგვაროვანია. მისი ფართო თხემი ბრტყელ ზოლად არის გადაჭიმული და დაფარულია მდიდარი ალპური მდელოებით; ამ ბრტყელი ზეგანის ზოლზე ამოშვერილია ხირხათის, ჩირუხის, კენჭაურის და არსიანის მწვერვალების მკვეთრი კონტურები. ამ მწვერვალებიდან ორ უკანასკნელს აშკარად ემჩნევა ეულკანური წარმოშობა, თვით არსიანის მთას კი ჩამქრალი ეულკანის ყველა ნიშანთივსება აქვს. ამ ალპური მდელოს ზოლის საშუალო სიმაღლე 8.000 ფუტია შავი ზღვის დო-

ნიდან; იგი ერთი მეტად ვრცელი საძოვარი ადგილია, რომელიც გაზაფხულიდან შემოდგომის დამდეგამდე მრავალრიცხოვანი ჯოგები თაა მოფენილი. საქონელი მოჰყავთ არა მარტო აჭარიდან, შავშეთიდან, ფოცხოვიდან და არდაგანიდან, არამედ კახაბრისა და ბათუმის მიდამოებიდანაც (ქურთები). 6.200 ფუტზე იწყება ფიჭვნარი. ამ სიმაღლიდან არსიანის ფერდობები დასავლეთისაკენ მიემართებიან, ჰქმნიან მრავალ კონტრფორსსა და ტერასს, რომლებიც რაც უფრო შორდებიან ქედის მწვერვალებს, მით უფრო ციცაბოდ ეშვებიან ზემო აჭარის ხეობაში. ქედის ასეთი ოროგრაფიული აღნაგობა განსაზღვრავს ხეობებისა და მათი მდინარეების ხასიათს.

მდინარეებს აჭარაში, ისევე როგორც მთელი თურქეთის საქართველოში, საკუთარი სახელები არა აქვთ: ყოველი სოფელი ყოველი შესანიშნავი საგანი აძლევს მათ სახელწოდებას. ამიტომაც, ერთი-დაიმავე მდინარეს აქ რამდენიმე სახელი აქვს. იგივე შეიძლება ითქვას ხეობების შესახებაც. გამონაკლისია მდინარე ჭოროხი, ლაზისტანის მდინარეები და ხეობები, რომელთა შესახებაც თავის ადგილზე ვიტყვი. ჩვენს მიერ მიღებული ნომენკლატურა პირობითია: მდინარეებს და ხეობებს ეწოდეთ მთავარი პუნქტების სახელები.

ზემო აჭარის ყველა მდინარე და ხეობა ერთი ხასიათისაა — მდინარეები სათავეებთან იკვებებიან წყაროებით და ნაკადულებით, რომლებიც ქედებიდან შედარებით ნაკლებად დაქანებულ ფერდობებზე მიედინებიან; ამ ადგილებში ხეობები მხოლოდ იწყება; მათ აქვთ ფართოფსკერიანი ქვაბულის ფორმა, ესენი ნოყიერი მდელოებია, რომლებიც გამოსადეგია მიწათმოქმედებისა და მეცხოველეობისათვის. ამ მდელოებზე ცალკ-ცალკე კარმიდამოებად გაფანტულია დასახლებული ადგილები, ისევე როგორც ღორჯომსა და ბაკოში. წყალი ბევრია; ათობით წყარო მორბის ყოველი მხრიდან ერთ საერთო კალაპოტში, რომელიც მდელოვარე მდინარედ იქცევა და ქვაბულის ერთერთ კიდეს არღვევს. აქ იწყება მდინარის შუაწელი. ეს ადგილი, ჩვეულებრივ, სამხრეთისაკენ ძლიერ დაქანებულია, მთის ქანები გაშისვლებული და ხეობა მკვეთრად შევიწროებულია. ხეობის ფსკერზე ქვიდან ქვაზე ხტის ქაფმოდებული მდინარე.

მდინარის შუაწელის დასაწყისიდან მკვეთრად იცვლება ქვეყნის ბუნება: არსიანის ბრტყელ ქედზე უკვე აღარ გვხვდება ტყე, აქ არის ალპური მდელოს ზოლი მისთვის დამახასიათებელი მცენარეულობით. 6.200 ფუტის სიმაღლეზე იწყება ფიჭვნარი. ზემო აჭარაში ეს ტყე მხოლოდ მდინარეთა ზემო წელის მიდამოებშია გავრცელებული. მაგრამ არც აქ იღებს წმინდა წიწვოვანი ტყის სახეს; მალე ჩნდება შუა ზოლისათვის დამახასიათებელი ჯიშები: წიფელი, არყი,

თხმელა და მუხა, ხეხილიდან კი – მსხალი და ვაშლი; 5.500 ფუტამდე გვხვდება კაკალი და წაბლი, ცოტა ქვემოთ – ვაზი. ზეთისხილი აქ არ ხარობს. ამ მცენარის ნერგები შერიფ-ბეგის ბაღში, სხალთაში, სულ გადახმა. ამ ორიოდ სიტყვიდანაც ჩანს, რომ აჭარის ბუნება მდიდარია მცენარეულობით, მაგრამ ადგილმდებარეობის ტოპოგრაფიული თავისებურებანი არ აძლევს გასაქანს ადამიანს დასასახლებლად. მთის ციცაბო ფერდობებზე შეფენილია ტყე და აქა-იქ თუ რჩება სახნავ-სათესად გამოსადეგი მცირე მინდორი. ასეთი სახნავ-სათესი ადგილების მახლობლად, სადაც ქვეითად მოსიარულესაც კი გაუჭირდება გაელა, აჭარელთა სახლებია შეფენილი.

არსიანის ქედის და ზემო აჭარის ხეობების ხასიათმა განაპირობა სამიმოსვლო საშუალება, ასევე გზების თავისებურებაც: მაშინ, როდესაც ალპური მდელოების ზოლში დაუბრკოლებლად შეიძლება მიმოსვლა ყოველი მიმართულებით უგზოდაც, ხეობებში მხოლოდ მდინარეთა დინების მიმართულებით თუ იმოძრაებ. გზები განსაკუთრებით მოსახერხებელია მხოლოდ ქვეითად მოსიარულისა და სასაპალნე პირუტყვისათვის, ზოგან კი არც ერთისა და არც მეორისათვის არ გამოდგება. მაშასადამე, ბორბლების შესახებ ლაპარაკიც ზედმეტია. აქ დიდი გამოყენება აქვს მარხილის კავებს, რომლებსაც ხმარობენ როგორც ზამთარში, ისე ზაფხულში; აქეთ ერთგვარი მარხილი, რომელსაც ცივას უწოდებენ; ამ ეკიპაჟით ზამთრობით მთიდან თივა ჩამოაქვთ; ცივაზე ბევრ თივას დებენ და პირუტყვის დაუნმარებლად, მხოლოდ მესაჭის წყალობით ჩააქვთ ყიშლალებამდე.

ზამთრობით არსიანის და გურიის ქედების გადასასვლელები და გზები გაუვალია; ამ შემთხვევაში ადგილობრივი მცხოვრებნი იყენებენ თხილამურებს. ეს პირველყოფილი საშუალება შედგება 1 ფუტი დიამეტრის კაკლის ხის რკალისაგან, რომელშიც თოკია გადახლართული.

ზემო აჭარის მთაყარი გზები ბათუმიდან ქედისაკენ მიემართებიან; შემდეგ კი ჭვანის, დიდაჭარის და სხალთის ხეობებისაკენ იტოვებიან.

ყველა ამ გზას რუსეთის საზღვრისაკენ მიჰყავართ. საუკეთესო გზა მიემართება სხალთის და ბაკოს გავლით ფოცხოვის კარანტინისაკენ. ჩვენს საარქივო მასალებში ეს გზა სამხრეთ აჭარის გზის სახელწოდებით არის მოხსენიებული. მისი საუკეთესო ნაწილი (სხალთიდან უღელტეხილამდე) გაყვანილია შერიფ-ბეგის ბრძანებით. მას კარგად ესმის გზების მნიშვნელობა ქვეყნის მეურნეობისათვის და ამიტომაც განიზრახა ზემო აჭარის გაუმჯობესება; მაგრამ თურქეთის მთაყრობამ, ალბათ, სტრატეგიული მოსაზრებებით, აუკრძალა ბეგს მუშაობის გაგრძელება. მთაყრობის უკმაყოფილება რომ არ გამოეწვია, გონიერმა ბეგმა სამუშაოები შეწყვიტა, თუმცა ხალხი

უკმაყოფილო დარჩა და ამ ბოლო ხანს გზების მდგომარეობა გაუარესდა. სხალთის ხეობაზე ბათუმის მიმართულებით ყოველწლიურად გაივლის დაახლოებით 2.000 საჰალნე. ბათუმიდან კარანტინამდე ბათმანი (18 გირვანქა) ტვირთის გადატანა 30 კაპიკი ღირს. ფოთი-თბილისის რკინიგზამ საგრძნობი გავლენა მოახდინა ტრანსპორტზე; ამბობენ, ამ ორი წლის წინ ქირით მეტი ტვირთი გადაჰქონდათო. ფიქრობენ, რომ მომავალში ბათუმ-ყარსის შარავზის გაყვანასთან დაკავშირებით ამ გზით მოძრაობა უფრო შეეძვირდება.

სხალთის გზის შემდეგ საუკეთესო გზები დიდაჭარის და ბედლეთის ხეობებზე გადის. ამ უკანასკნელ გზაზე 1829 წელს გაიარა გენერალ საკენის რაზმი. დაბოლოს, ღერცელის გზა, რომელიც ყველაზე ჩრდილოეთით მდებარეობს, და რომლითაც ჩვენ ვიმგზავრეთ, სხვებზე გაცილებით უარესია.

ყველა ეს გზა ახალციხეში მიდის. გურიასთან არ არის რამდენადმე მაინც მოხერხებული სამიმოსვლო კავშირი. აჭარა-გურიის მაღალი ქედის გადასასვლელები შემოდგომის დამდეგიდან გაზაფხულამდე იკეტება. ზაფხულობით მიმოსვლა წარმოებს სონუმლის და თაგინაურის¹⁷ მთების გავლით.

გურიასთან მიმოსვლას, სიძნელის მიუხედავად, ზემო აჭარისა და გურიისათვის დიდი მნიშვნელობა აქვს. ეს ერთადერთი მიმართულებაა, რომლითაც ჭვანისა და ღორჯომის ხეობათა მცხოვრებლებს შეუძლიათ გაასაღონ თავიანთი პირუტყვი და რძის ნაწარმი ქალაქ ოზურგეთში, რომელიც თავის მხრივ ზემო აჭარას ამარაგებს სოფლისათვის აუცილებელი წვრილი მანუფაქტურით.

ზემო აჭარის მიწის ნაყოფიერება შემდეგი მონაცემებით ხასიათდება: სიმინდი საშუალოდ ერთი ოცად, ერთი ოცდაათად, ხშირად ერთი ორმოცდაათად და კიდევ მეტად მოდის; ხორბალი კი — ერთი ათად. ამ მიზეზებისა და იმის გამოც, რომ სახნავ-სათესი მიწები ცოტა აქვთ, ადგილობრივი მოსახლეობა თითქმის მარტო სიმინდს თესავს, ხორბალი მცირე რაოდენობით ითესება. ამ პროდუქტებით აქ არ ვაჭრობენ.

ხილი უხვად არის, განსაკუთრებით ვაშლი და მსხალი; ნაკლებადაა ყურძენი და ქლიაფი. კაკლის ხე და განსაკუთრებით წაბლი მრავლად იზრდება მდინარეთა შუაწელის გაყოლებით, ამასთან ტყეში — კელურად. აქაური ხილის ნაყოფიერების შესახებ საოცარი მაგალითი მიაგვებს. სოფელ ჯიბაძეებში¹⁸ მცხოვრებ სულეიმან ბაი-

17 უნდა იყოს თაგინური — რედ

18 უნდა იყოს ჯაბნიძეები — რედ.

რახტაროლის აქვს მსხლის ხე, რომელიც წელიწადში 200 ფუთამდე ნაყოფს ისხამსო. ხილით შედარებით ნაკლებად ვაჭრობენ ოზურგეთთან, ახალციხესთან, არდაგანთან და ალექსანდროპოლთანაც კი. რამდენიმე წლის წინათ აჭარაში მოდიოდნენ ახალციხელი სომხები, ყიდულობდნენ ყურძენს და იქვე წურავდნენ ღვინოს; მაგრამ ახლა ამ საქმეს აღარ მისდევენ, ალბათ იმიტომ, რომ სარფიანი ვერ გამოდგა.

კულტურული მცენარეებიდან თესვენ თამბაქოს და ისიც მხოლოდ ქვემო აჭარაში. აქაური თამბაქო საშუალო ხარისხისაა, უხეირო სამსუნის ჯიშს წააგავს. ბაჟის შემოღების გამო მისი პლანტაციები მცირდება.

მესაქონლეობა ზემო აჭარაში ძლიერაა განვითარებული სოფლებში — ბაკოში, ხიხაძირსა და თხილვანაში, განსაკუთრებით კი ღორჯომსა და ნაღორევში.¹⁹ პირუტყვი ძირითადად მერძეულია, მაგრამ ეს დარგი კარგ შემოსავალს აძლევს მხოლოდ გურიის მოსაზღვრე სოფლებს. ის ადგილები კი, რომლებიც არდაგანს²⁰ ესაზღვრება, არდაგანის ველზე მომთაბარე ქურთების დიდ კონკურენციას განიცდის, და ამიტომაც სხალთის ხეობაში მეცხოველეობა ნაკლებაა განვითარებული, ვიდრე ჭვანის ან ღორჯომის ხეობებში. პირუტყვის რაოდენობაზე შეიძლება ვიმსჯელოთ მისი გამოსაღების მიხედვით. მეცხვარეობა არ არის განვითარებული. მხოლოდ ბეგს ჰყავს 800 ცხვარი, სხვებს კი ათეულობით. ცხენი აქ ერთადერთი სასაქაღნე ცხოველია. აჭარაში არ არის ადგილობრივი ჯიშის ცხენი; აქ გაერცვლებული ჯიშები ქართული ცხენის ნარევია. ზემო აჭარაში შეიძლება ვიანგარიშოთ კომლზე ერთი ცხენიც — ე.ი.სულ არა უმეტეს 2.000 სულია.

მეფუტკრეობა ძველთაგანვე შეადგენდა აჭარის სიმდიდრეს, ახლა კი უმნიშვნელოდაა განვითარებული, რაც მეტისმეტად დიდი გადასახადის შემოღებით აიხსნება. საფუტკრე არსად მინახავს, ისე კი ამბობენ, რომ სკები მიმალული აქეთ ხშირ ტყეში, რათა თავი აარიდონ მეთედ გადასახადს. თაფლი თითქმის ყოველ ოჯახში აქეთ, მაგრამ ამით არ ვაჭრობენ.

19 უნდა იყოს ნაღვარევი — რედ

20 უნდა იყოს არტაანი — რედ.

ასეთია ის ქვეყანა, რომლის შესახებ არა თუ ევროპამ, არამედ მისმა მეზობელმა რუსეთმაც თითქმის არაფერი იცის.

არანაკლებ საინტერესოა აჭარის მოსახლეობაც²¹

უკანასკნელი ტერასიდან სოფელ ღორჯომში ჩასვლისას მსხვილი რქოსანი საქონლის დიდი ჯგუფი დაეინახეთ; მწყემსად პატარა ბიჭები ედგათ, ჩვენამდე ამოდით მათი ჟივილ-ხივილი. ძალიან დაინტერესდით... პირველად ვხედავდი აჭარლებს და ჩემს თავს ეკითხებოდი: ნუთუ ერთმანეთს თურქულად ელაპარაკებიან-მეთქი! ნუთუ აჭარაში საქართველო გაქრა? ბოლოს ახლოს მივედი და... აღტაცებული დაერჩით — ბიჭები ქართულად ილანძვებოდნენ! როგორც კი ჩვენი ქარავანი დაინახეს, ხმაური შეწყვიტეს და გზასთან მოიბრინეს ჩვენს სანახავად. ჩვენ შეეჩერდით. გარს შემოგვერტყა 12—15 ბიჭი და რამდენიმე მოზრდილიც. რა სახეებია! ძონძები რომ გახადოთ, გეგონებათ დიდკაცის დარბაზებში გაზრდილანო, ისეთი ლოყაწითელი და ლამაზები არიან. მაშინვე ვიცანნი ჩემი მშობლიური ტიპი გურული იერით. ჩვენ გზა განვაგრძეთ. სოფელი თითქმის ცარიელია, ხალხი ცოტაა: სამუშაო დროა. სამაგიეროდ, ვინც შეგვხვდა, ყველა ტანადია, კარგი აღნაგობისა და ლამაზი. ხულოში ენახეთ ჩამოსული სომხები და თურქები, მაგრამ ისინი მკვეთრად გამოირჩეოდნენ აჭარლებისაგან. მაღალი ტანი, სახის სწორი ნაკეთები, არწივისებური ცხვირი, ამაყი გამოხედვა, გრძელი სქელი თმა, რომელიც თავზე ოსტატურად მოხვეული ყაბალახიდან ჩანს — აი, ასეთია აჭარელი მამაკაცის ტიპი. ქალები ახლოს არ მინახავს.

21 აქარაზე ჩვენი შეხედულების მაგალითად შეიძლება მივეთითოთ სტატია „შენიშვნა ბათუმზე“, რომელიც მოთავსებულია რუსეთის გეოგრაფიული საზოადოების მოამბეში (1875 წ № 3). მასში ნათქვამია რომ ქვემო აქარაში აკეთებენ ზარბაზნებს (?); რომ მთელი ლაზისტანის სანჯაყის მცხოვრებნი ჩაემულობით ჰგვანან ჩერქეზებს და ქართველებს (?) და რომ ერთმანეთში (ყველანი) ქართულად ლაპარაკობს!

ეს შენიშვნა არის უხვირო თარგმანი ბროშურისა „Notice sur Batoum“, რომელიც უცნობ ავტორს დაუწერია ამ თხუთმეტი წლის წინათ და იქიდან მოყოლებული პერიოდულად შეორდება თბილისის გამოცემებში სხვადასხვა სახით და სხვადასხვა სათაურით. პირველად ბროშურა „Notice sur Batoum“ რუსულ ენაზე გამოვიდა სათაურით „შენიშვნები ლაზისტანზე“. მას თანდართული ჰქონდა ბ-ნ მორენცის შენიშვნები კავკასიის კალენდარში 1867 წ. სათაურით „შენიშვნა ლაზისტანზე“, ამავე ბროშურას იმოწმებს ბ-ნი ბაქრაძე თავის ვრცელ ანგარიშში „ჩურუქ-სუ, აქარა და გურია“ (ხელნაწერი), რომელიც წარუდგენია მეცნიერებათა აკადემიისათვის.



აჭარელის ტიპი

აჭარა მთლიანად დასახლებულია ქართველური ტომის ხალხით; სომხებსა და ბერძნებს თითო-ოროლას თუ შეხვდებით ხულოსი, და ისიც ვაჭრებს. აქ გურული ტანსაცმელი აცვიათ. რელიგიის მხრივ აჭარლები საკმაოდ მკაცრი მუსლიმანები არიან. შინ ყველა ქართულად ლაპარაკობს, მაგრამ მოზრდილებმა თურქული ენაც იციან. თურქული ენა ამ ბოლო დროს განსაკუთრებით იკიდებს ფეხს.

ამბობენ, ამ თხუთმეტიოდე წლის წინ მოიხუცებმა, ქალებმა და ბავშვებმა – ყველა დროის და ხალხის ამ კონსერვატორებმა – სულ არ იცოდნენ თურქული ენა; ახლა კი იციან ქალებმა, მაგრამ სანახევროდ. თუ მხედველობაში მივიღებთ, რომ თურქეთის ძალაუფლება აჭარაში de facto უკვე 30 წელია, რაც დამკვიდრდა, არ შეიძლება არ გაგვაოცოს თურქული ენის ასეთმა გავრცელებამ. ამის ერთ-ერთი მიზეზი, რა თქმა უნდა, თვით თურქული ენის სიადვილეა... ახლა აჭარაში ქართული წერა-კითხვის მცოდნენი თითზე ჩამოსათელელია, თვით ბეგების ოჯახების გამოუკლებლივ. მაგრამ არც თურქული წერა-კითხვის მცოდნეა ბევრი: სკოლები – ცოდნის წყარო – თურქეთის საქართველოში არ არის. მედრესეში მხოლოდ ყურანსა და მამამადიანურ საეკლესიო დისციპლინას ასწავლიან მექანიკურად. ჩვენ ვნახეთ თურქეთის მუდირები და ოფიცრებიც კი, რომლებმაც წერა-კითხვა არ იცოდნენ.

აჭარელის ზნეობრივი თვისებები ამოიწურება მამამადიანური რწმენის დოგმატიკის და ჩვევების პასიური ცოდნით, მამაცობით და ბეგის ძველი გვარისადმი ბრმა ერთგულებით... აჭარლებს ყველაფერი უწყობს ხელს, რომ სამხედრო სამსახურში შევიდნენ: მშვენივრად შეუძლიათ ქვეითად სიარული და მუდამ თავით ფეხებამდე შეიარაღებულნი არიან. მათი საყვარელი გასართობია მიზანში სროლა... ამ თვისებასთან ერთად ხალხი ძალიან გულჩახვეული და სეედიანია; ყველანი ობლებსა ჰვანან, ცეკვა-თამაში არსად გვინახავს, სიმღერაც არ მოგვისმენია: ამ მხრივ დიდი განსხვავებაა აჭარლებსა და მათ ძმებს ქართველებს შორის; აჭარაში რაიმე ეროვნული საკრავიც კი არ აქვთ. ვაჭრობისა და მრეწველობისადმი აჭარლები ნაკლებ მიდრეკილებას იჩენენ, და თუ აქამდე აჭარაში ბერძენი, სომეხი და ებრაელი ვაჭრები მაინც ცოტანი არიან, ეს იმით აიხსნება, რომ გადმოცემით, აქაურები სხვის საკუთრებას მაინცდამაინც დიდ პატივს არ სცემენ.

აჭარელის საშინაო ყოფა ისეთივეა, როგორც კავკასიის მთიელი ხალხებისა: პატრიარქალურობა, მოხუცთა პატივისცემა, დოგმად ქცეული სტუმარ-მასპინძლობა, თავშეკავებულობა, დიდი ცნობისმოყვარეობა და – რაც ამიერკავკასიაში იშვიათად გვხვდება – შრომისმოყვარეობა. ზემო აჭარის მცხოვრები მთელი დღე შრომობს. სახლის გარეთ ყველაფერს მამაკაცი აკეთებს, სამაგიეროდ სახლში დიასახლისი უძღვება ყველა საქმეს. ქალი თითქმის კერაზე მიჯაჭვული, სამუშაოდ მხოლოდ მცირერიცხოვანი ოჯახების ქალები გადიან. სახლის გარეთ მუშაობა გაზაფხულზე იწყება, როდესაც ჯოგს იაილებზე მიერეკებიან. ამ დროიდან დიასახლისი ერთი ან ორი

მამაკაცის თანხლებით მთაშია. გადადის ერთი ადგილიდან მეორეზე და რძის პროდუქტებს ამზადებს. როგორც კი ბავშვი წამოიზრდება, ის უკვე მწყემსია. ტყე და მარტობა უარყოფით გავლენას ახდენს ახალგაზრდა მწყემსების სულიერ განვითარებაზე...

ჯანმრთელობის მდგომარეობა ზემო აჭარაში, შეიძლება ითქვას, საუკეთესოა, ავადმყოფობა თითქმის არ არის, სიკვდილიანობა უმნიშვნელოა. დამახასიათებელ ავადმყოფობათაგან შეიძლება დავასახელოთ მხოლოდ ჩიყვი. ჩიყვიანები ხშირად გვხვდებიან ამ კუთხის საუკეთესო ოჯახებშიც კი...

კონსტანტინეპოლის მთავრობისათვის თურქეთის საქართველო უმთავრესად შემოსავლის (გადასახადების) წყაროა და მთელი აქაური ადმინისტრაციული პერსონალი თავის უმთავრეს მოვალეობად თვლის გადასახადების დროულად აკრფვას. უნდა ითქვას, ხალხიც შეურიგდა ამ აზრს და დარწმუნებულია, რომ მუდირები, კაიმაკამები და მთავრობის სხვა მოხელეები მხოლოდ იმისათვის მოდიან, რომ აკრიფონ გადასახადი სულთნისათვის და თვითონაც ისარგებლონ ამ აკრეფილი თანხის ნაწილით. ადმინისტრაციის და ხალხის ამ საკვებით შეთანხმებული შეხედულებიდან გამომდინარეობს, რომ არაეინ ზრუნავს და არაეინ მოითხოვს არც მართლმსაჯულებას, არც გზების გაყვანას, არც სკოლას და არც საზოგადოებრივ უშიშროებას. მთავრობის მიერ ამ პრეროგატივთა უგულებელყოფას არაეინ უჩივის, და ხალხის ერთადერთი უცვლელი სურვილი იყო, რომ სულთანს გადასახადები არ გაედიდებინა, მაგრამ ხალხის, ეს ზომიერი მოთხოვნა არ ხორციელდებოდა, და აჭარაზე დაკისრებული გადასახადი, რომელიც ამ საუკუნის დასაწყისში მხოლოდ სულთანს შეეძლო მოეთხოვა ომის შემთხვევაში, ახლა გადაიქცა სავალდებულო გადასახდელ თანხად; ამასთან, დაწესდა ჯარში სამსახური (ნიზამი). გადასახადები სულ უფრო იზრდება და, ჩემი აზრით, სწორედ ესაა ის მოლიპული გზა, რომელზედაც სულთნის მთავრობას ფეხი უნდა დაუცურდეს.

თურქეთის იმპერიაში თანზიმათის²² გატარების პერიოდში (1839—44)²³ აჭარა ფაქტიურად თურქეთის ვასალური სამფლობელო იყო და მას ხიმშიაშვილების ბეგური გვარი მართავდა. ამ ბეგური გვარის ყველაზე გავლენიანი წევრი — ახმედ-ფაშა იყო აჭარაში

22 ტექსტშია თენზიმათი — რედ.

23 დაწვრილებითი ცნობები თანზიმათის, ე. ი. ოტომანთა სახელმწიფო ორგანიზაციის შესახებ მოცემულია კრებულში: ობრუჩევი, სამხედრო სტატისტიკური კრებული, ტ. 2, გვ. 236.

თურქეთის სახელმწიფოს უფლებათა პირველი გამტარებელი. სულ-
თნის წყალობით გულმოგებულმა ბეგმა, რომელიც თურქეთის საქა-
რთველოს ნამდვილი ბატონ-პატრონი იყო, პირველმა შემოიღო აქ
გადასახადები. მისივე მფარველობით მოვიდნენ აჭარაში თურქი
მონხლები.

ყველა შემდგომი გადასახადი ამავე გზით შემოიღეს აჭარაში. ამ
სამსახურისათვის აჭარელი ბეგები თურქეთის მთავრობისაგან ათა-
სნაირ შეღავათს და ფირმანებს იღებდნენ, თანაც არ ეკისრებოდათ
არაერთარი სახელმწიფო ვალდებულება; მაშინ კი, როდესაც თურ-
ქულმა წესებმა თურქეთის საქართველოში ღრმა ფესვები გაიდგეს,
თურქეთის მთავრობამ, რომელსაც აქამდე ვითომ დავიწყებული ჰქო-
ნდა თანზიმათის სიტყვები, ახლა გაიხსენა რომ „თურქეთის ყველა
ქვეშევრდომი ვალდებულია იხადოს გადასახადი ერთნაირი წესით“
და რომ სახელმწიფოში მიწა ეკუთვნის სახელმწიფოს, როცა აჭა-
რელი ბეგები ამ მახეში გაებნენ, ოპოზიციაში ჩადგნენ, მაგრამ უკვე
გვიან იყო. ამ უკმაყოფილების ერთადერთი შედეგი ის იყო, რომ
ბეგები და ხალხი ახლა კვლავ ერთ ბანკში აღმოჩნდნენ. თურქეთის
საქართველოს ყველა ცალკეული ნაწილებისათვის ეს საერთო მდგო-
მარეობა იმსახურებს იმათ ყურადღებას, ვისთვისაც ძვირფასია ამ
ქვეყნის ინტერესები.

ამ ოცდაათი წლის წინათ თურქეთის საქართველოში ჩატარდა
აღწერა, რათა ხალხისათვის მეთაველი გადასახადი დაეკისრებინათ;
იმ დროიდან აღწერა აღარ უწარმოებიათ, და ოფიციალურად აჭა-
რის მოსახლეობას უცვლელად თვლიან, თუმცა ფაქტიურად მცხო-
ვრებთა რიცხვი მნიშვნელოვნად გაიზარდა. ადგილებზე სარწმუნო
წყაროებიდან შეკრებილი ცნობების მიხედვით ზემო აჭარაში აღმო-
ჩნდა:

	მთავრობის ანგარიშით	ვარაუდით
თეთა რიცხვი	20	20
კომლთა რიცხვი	1900	2100
ორივე სქესის		
მცხოვრებთა რიცხვი	11.400—13.400 ²⁴	12.600—14.700
მოსახლეობას აკისრია შემდეგი გადასახადები:		
1) თაჰშირი (საადგილმამულო გადასახადი). ყოველი კომ-		

24 თუ კომლზე 6—7 სულს ჩავთვლით.

ლი მოეალეა ხაზინაში შეიტანოს მთელი თავისი მიწების მოსაეღის 1/10. ყოველ თემში ირჩევენ გადასახადის ამკრეფს (მუხტარს), რომელიც თვალყურს ადევნებს მოსაეღს და განსაზღვრავს თითოეული კომლის გადასახადს. გადასახადი, ფულის სახით, მიაქვთ ყადის ხაზინადართან.²⁵ ეს გადასახადი ზემო აჭარაში 8.400 მანეთს აღწევს.

2) სალიანი. ამ გადასახადის დანიშნულებაა შეინახოს გუბერნიის, მაზრის და უბნის ადმინისტრაცია. სალიანის რაოდენობა განისაზღვრება მთავრობის მიერ დადგენილი საერთო ციფრით, რაც შემდეგ თანაბრად ნაწილდება თითოეულ კომლზე. ეს გადასახადი ზემო აჭარაში 2.170 მანეთს შეადგენს.

3) რუსუმათი (გადასახადი) ცხვარზე და თხაზე, სულზე 25 კაპიკი, სულ 1.050 მან.

4) რუსუმათი (გადასახადი) მხოლოდ მეწველ მსხვილ რქოსან საქონელზე, სულზე 1,5 გირვანქა (1—2 ოყა) კარაქი, სულ — 490 მან.

5) საღებო გამოსაღები ნასყიდობის დოკუმენტისათვის (თაფუ)²⁶ საშუალოდ — 1.400 მან.

6) გადასახადი თამბაქოზე — 105 მან.

7) ზაფთიების და შიკრიკების საგზაო ხარჯი (ამ ფულს ხაზინის სასარგებლოდ კრეფენ) — 700 მან.

სულ 14.315 მან.

მაშასადამე, ზემო აჭარის თითოეულ კომლზე წლიურად მოდის 9 მან. 50 კაპ. გადასახადი. ამ ფულს მუდირები კრეფენ მუხტარების დახმარებით, აკრეფილი თანხიდან იტოვებენ მმართველობის ხარჯებს შტატის მიხედვით, დანარჩენს კი გზავნიან ბათუმში.

ზემო აჭარის ადმინისტრაციაზე მთავრობას ეხარჯება:

მუდირის ჯამაგირი	840 მან.
7 ზაფთის (ქანდარმის) ჯამაგირი	572
მუდირის მდივნის ჯამაგირი	168
საკანცელარიო ხარჯები	12
გადასახადის ამკრეფს (ხაზინადარს)	52 „

სულ 1.644 მან.

გადასახადი ზემო აჭარაში, თურქეთის საქართველოს სხვა კუ-

25 მუთესარიფი მართავს სანჯაყს (გუბერნიას), კაიმაკამი კაზას (მაზრას), ხოლო მუდირი - ნაპიეს (უბანს).

26 ტექსტშია თაფა — რედ.

თხეობთან შედარებით, მძიმე არაა, რადგან მთავრობას აქამდე ვერ გაუბედავს შემოიღოს იჯარის ის საერთო წესი, რომელიც ტარდება შავშეთში, არტანუჯში და სხვა ადგილებში. ამას გარდა, აჭარლები წინ აღუდგნენ ტყის მცველების დანიშვნას, რაც სხვა პროვინციებში უკვე შემოღებულია. მთავრობამ აქამდე ვერ მოახერხა აკრიფოს აქ სხვა არაპირდაპირი გადასახადები; ასევე ჯერჯერობით ვერ შეძლო შემოიღოს რეკრუტთა გაწვევა და ნიზამში მხოლოდ ისინი მიჰყავთ, რომელნიც თავისი ნებით მიჰყვებიან.

ამ სტატიის ბოლოში რამდენიმე სიტყვით გადმოგვცემთ ზემო აჭარის წარსულს.

აჭარელთა თქმულებანი წარსულ საუკუნეს არ სცილდება, ისე კი ყველგან და ყველასაგან გაიგონებთ თამარ მეფის სახელს, ან მოისმენთ იმ ამბავს, რომ ოდესღაც მთელი აჭარა ქრისტიანული ქვეყანა იყო, რომ მთებს იქით ცხოვრობენ მათი ძმები და ნათესავეები — ქართველები. ამ ამბებში მოჩანს აჭარელთა გულისტკივილი წარსული ძლიერების დაკარგვის გამო და რაღაც ბუნდოვანი იმედი მომავლისა. აქ არ მოვიყვანთ მხცოვანთა დაულაგებელ ნაამბობს, ჩვენ შეეჩერდებით აჭარის წარსულის ზოგად ნარკვევებზე, განსაკუთრებით კი ბეგის გვარის ისტორიაზე.

... თავისი გეოგრაფიული მდებარეობის გამო აჭარა დაშორებული იყო დიდ გზებს და ამიტომაც არ იხსენიება არც რომაელების ბატონობის და არც ლაზიკისათვის წარმოებული დიდი ბრძოლების დროს. ქართლის მატეანეებში, ვახუშტისა და ინჯიჯიანის გეოგრაფიებში და სხვაგან აჭარა იშვიათად გვხვდება... XVII საუკუნის ნახევრიდან აჭარა თურქეთის პროვინციად ითვლება. მაჰმადიანობა აქ მხოლოდ XVII საუკუნის მიწურულიდან ერცელდება. თურქეთის მთავრობის ფაქტიური გავლენა კი მხოლოდ XIX საუკუნის დამდეგიდან იწყება, იმ დროიდან, როდესაც ერთის მხრივ ცეცხლითა და მახვილით, მეორე მხრივ კი აჭარელი ბეგების, განსაკუთრებით ხიმშიაშვილების ოჯახის წყალობით, აჭარაში შემოიღეს თურქული წესები.

აჭარელი ხიმშიაშვილების გვარის წარსულის შესახებ შემდეგია ცნობილი:

ახლანდელი ბეგის პაპის მამა, მხცოვანთა თქმით, ჩვეულებრივი მოკვდავი იყო, მაგრამ ჭკუნისა და ერთგვარი სიმდიდრის წყალობით ამ მხარეში გავლენა მოიპოვა და ბეგი უწოდეს, მისი ვაჟი სელიმი მამის კვალს გაჰყვა. განვლილი საუკუნის მიწურულიდან სელიმ-ბეგმა ისარგებლა ახალციხეში მომხდარი არეულობით, სადაც იჯდა

უკანასკნელი ათაბაგი შერიფ-ფაშა, და თავისი გავლენა აჭარაში გააძლიერა, შეიქმნა ამ ქვეყნის ბატონ-პატრონი და უარი განაცხადა ახალციხის ფაშის მორჩილებაზე. ფაშისაგან განდგომა იმ დროს უკვე აღარაღივს უკვირდა. 1802 წელს სელიმ-ბეგმა შეკრიბა აჭარლები და განდევნა ახალციხიდან შერიფ-ფაშა. ამგვარად, აჭარის ბეგი გახდა ფაშა და რათქმა უნდა, ამ გარემომ გავლენა იქონია ხიმშიაშვილების გვარის შემდგომ ბედზე. მაგრამ ფაშების ბედი მეტად ცვალებადია. მალე სელიმ-ფაშას განურისხდა თავისი მბრძანებელი და 1805 წელს იძულებული იყო ახალციხიდან გაქცეულიყო. თანამდებობის დაკარგვასთან ერთად ხიმშიაშვილს სიკვდილი მიუსაჯეს. შერიფ-ფაშა კვლავ დაბრუნდა ახალციხეში და დაიწყო თავისი მტრის ძებნა. ამიტომაც სელიმ-ფაშა იძულებული გახდა აჭარაში გადასულიყო. სელიმ-ფაშასთან ერთად სიკვდილი მიესაჯა მის ოჯახსაც, მაგრამ ახალციხის ფაშამ, რომელმაც ორჯერ გაგზავნა ჯარი აჭარაში, სელიმთან ვერაფერი გააწყო. ხიფათი თავიდან რომ აეშორებინა, სელიმ-ფაშამ სცადა დამეგობრებოდა რუს მთავარსარდლებს კავკასიაში — რტიშჩევს და მარკიზ პაულიჩს, ხოლო თავისი შვილები — ახმედი და აბდი მამია IV გურიელთან²⁷ გახიზნა. სელიმ-ფაშა ხიმშიაშვილი დიდხანს ვერ დაიმალა. 1815 წელს არზრუმის სერასკირმა ბაბა-ფაშამ (ფეჰლევანმა) აჭარაში ახალი რაზმი გაგზავნა. სელიმ-ფაშამ თავი შეაფარა ხირხათის ციხე-სიმაგრეს სოფელ ბაკოს მახლობლად და მანამ იყო იქ, ვიდრე დალატით არ შეიპყრეს. სელიმ-ფაშას თავი სტამბოლში გაგზავნეს.

როცა ყველაფერი მიწყნარდა, ახმედ-ბეგი გურიიდან დაუბრუნდა მამის დანგრეულ კერას ნიგოზეულში²⁸ და საქმეები თავისი წინაპრის მაგალითისამებრ წარმართა. ამავე დროს მისმა ძმამ — აბდი-ბეგმა — ცოლად შეირთო გურიის მფლობელის და ესმა გურიელი.

1828 წლის ომის დასაწყისში ახმედ-ბეგი უკვე შუახნის კაცი იყო და დიდი გავლენა ჰქონდა მოპოვებული ფოცხოვიდან ზღვამდე. ქონება და მიწა ბევრი ჰქონდა, რომელიც ზოგი შეისყიდა და ზოგიც მამისაგან მიიღო მემკვიდრეობით. ახმედ-ბეგი დასახლდა ხულოში, სადაც ქრისტიანული ეკლესიის ნანგრევებზე ააშენა სახლი. ახ-

27 კავკასიის არქეოგრაფიული კომისიის აქტები, ტ. 5, გვ. 512, 521, ბუტკოვი, მასალები კავკასიის ახალი ისტორიისათვის, ტ. 3, უნდა იყოს მამია V გურიელი (1809—1826 წ.წ.) — რედ.

28 უნდა იყოს ნიგაზეული — რედ.

მედ-ბეგისთანა გაკლენიანი პიროვნების მეგობრობა რუსებისათვის ძალიან მნიშვნელოვანი იყო და ამიტომაც 1828 წელს თავ. ბებუთო-
ვმა, რომელიც ახალციხეში რუსეთის ჯარს მეთაურობდა, დაიწყო
მასთან მოლაპარაკება. ახმედ-ბეგი, რომელმაც ფაშობა ახალციხის
1829 წლის ალყის შემორტყმისათვის მიიღო, დათანხმდა რუსეთის
ქვეშევრდომობას. იმპერატორმა ნიკოლოზმა ახმედ-ბეგს გენერალ-
მაიორის წოდება და სტანისლავის ლენტი უბოძა. ჯილდოს მისაღე-
ბად ახმედ-ფაშა ახალციხეში უნდა ჩასულიყო, მაგრამ მდგომარეობა
მალე შეიცვალა, ბებუთოვის ადგილას მოვიდა გენერალი ოსტენ-სა-
კენი, და ახმედ-ბეგმა, რომელიც პირადად იცნობდა და ენდობოდა
თავად ბებუთოვს, ვეღარ გაბედა დანდობოდა ახალ გენერალს. ამი-
ტომ, შეთანხმების მიუხედავად, ახმედ-ფაშა აღარ გამოცხადდა ახა-
ლციხეში, ხოლო ოსტენ-საკენმა ყოველგვარი მოლაპარაკების გარე-
შე დაძრა ჯარი აჭარისაკენ. ამ ლაშქრობის დროს, ე. ი. 1829 წლის
აგვისტოში, აჭარაში ჭირი მძვინვარებდა და მოსახლეობა ტყვეებს
შეეფარა. თვით ბეგი კი ამ დროს ქვემო აჭარაში იყო. უეცრად
შევიტყვეო, – მიაშობო ერთმა 100 წლის ღორჯომელმა მოხუცმა, –
რომ რუსის ჯარი რიყეთში²⁹ მოვიდა, ხულოში შეიკრიბნენ მამა-
სახლისები და მიიღეს რუსეთის გენერლისაგან გამოგზავნილი
კაცი. ის არწმუნებდა, რომ ჯარი ბათუმში მიდის და აჭარლებს
არაფერს დაუშავებს, მაგრამ თუ რომელიმე სოფლიდან გაბედა-
ვენ თოფის გასროლას, მაშინ სოფელს მაშინვე გადასწავენო;
გენერალი მოითხოვდა, რომ თვით ახმედ-ფაშა შეგებებოდა მას,
მამასახლისებმა სამი დღის ვადა ითხოვეს, მაგრამ ამ დროისა-
თვის გენერალი მოვიდა ხულოში და, რადგან ახმედ-ფაშა არ
გამოცხადდა დათქმულ დროზე, მისი სახლი გადასწვა.

ამასობაში ახმედ-ფაშამ შემოიკრიბა სამასი-ოთხასი აჭარელი
და გადაწყვიტა რუსები ბათუმში არ გაეშვა. რუსები ხულოში ორ
ღამეს დარჩნენ, მერე კი უკან გაბრუნდნენ ღორჯომის გზით. ოსტენ-
საკენის 2.000-იანი რაზმი არტილერიით, კავალერიით, სასაპალნე
აღალით, მრავალი დაჭრილითა და ავაღმყოფით ნელა მიიწვედა
წინ: რაზმმა მთელი დღე-ღამის განმავლობაში ძლივს მიიღწია ღო-
რჯომს, სადაც დაბანაკდა ჯამეს (მეჩეთის) მახლობლად და მეორე
დღეს აჰყვა სონუმლიის მთას.

ახმედ-ფაშა დაედევნა რუსებს და თავისი ხალხი გაგზავნა მათ-
თვის გზის გადასაჭრელად. აჭარლები მთებიდან დიდ ლოდებს აგო-

29 სოფელია ბელღეთის ხეობაში, შუა აჭარის გზაზე.

რებდნენ და ამით კიდევ უფრო აძნელებდნენ რაზმის წინსვლას. 1829 წლის 22 აგვისტოს საღამოს რუსები ავიდნენ საყველაფერდის ქედზე და იმ ღამეს იქ დაბანაკდნენ, შემდეგ გურიის საზღვრისაკენ დაიძრნენ, იქიდან კი, შავი ჭირით დაეადებულნი, ქვაბლიან-ჩაის გავლით ახალციხეში ჩავიდნენ.

ეს იყო 1829 წლის ომის უკანასკნელი ეპიზოდი. მალე ზავი დაიდო; ახმედ-ფაშამ მიიღო ყარსის გუბერნატორის პოსტი,³⁰ ხოლო გარდაცვალების წინ არზრუმის სერასკირის თანამდებობა ეკავა.

1829 წლის ომის შემდეგ, ახმედ-ფაშას სამსახურებრივი კარიერის წყალობით ხიმშიაშვილების გვარი დაეპატრონა მთელ თურქეთის საქართველოს. სელიმ-ფაშას შეილებმა შეთანხმებულად გაინაწილეს ქვეყნის მმართველობა: აბდი-ბეგს, რომელსაც ცოლად გურიელის ქალი ჰყავდა, ეკავა შავშეთი და სათლელი; ახმედ-ფაშამ მიისაკუთრა არტანუჯი და აჭარა, მესამე ძმა — ქორ-ჰუსეინ-ბეგი (ქორელაში) დაეუფლა ფანაკს, მეოთხე — დურსუნ-ბეგი — თავასკერს³¹ ამ პროვინციების ახლანდელი მფლობელნი ჩამოთვლილი პირების შთამომავალნი არიან.

ახმედ-ფაშის სიცოცხლეში ძმების ყველა სამფლობელო სულთანს ექვემდებარებოდა ნომინალურად.

ერთადერთი ბეგარა, რომელიც იმ დროს თურქეთის საქართველოში არსებობდა, იყო სამხედრო სამსახური. ახმედ-ფაშამ, ალბათ, იმ მიზნით, რომ ნიჰამის შემოღებისათვის ესიამოვნებინა, აჭარაში დააწესა რეკრუტობის მსგავსი რამ, მაგრამ პირველ ხანებში გაწვევა არასწორად წარმოებდა და ჯარისკაცად მიჰყავდათ ორიოდე უსახლკარო ღარიბ-ღატაკი აჭარელი.

ახმედ-ფაშის სიკედილის შემდეგ ძმებში მეტი გავლენა ჰქონდა ქორ-ჰუსეინ-ბეგს. რადგან ახმედ-ფაშის ვაჟი — შერიფ-ბეგი მცირეწლოვანი იყო, ქორ-ჰუსეინი მართავდა მთელ აჭარას და ყოველნაირად უშლიდა ხელს მის გათურქებას. ამ ხიმშიაშვილზე ხალხი ბევრ საარაკო რამეს ამბობს: მას სახავენ უშიშარ რაინდად, მაგრამ აესაც ამბობენ ხოლმე. ქორ-ჰუსეინ-ბეგის დასაშინებლად აჭარაში გაგზავნეს ჭყონია ფაშა, ქართველი რენეგატი, ცნობილი თავისი ფიზიკური ძალით და სიმკაცრით. ამ ახალმა ჰერკულესმა თავის რეზი-

30 ახმედ-ფაშამ მოაწყო ლაშქრობა ლაზისტანსა და ლივანაში, მაგრამ ამის შესახებ ქვემოთ ვიტყვი.

31 უნდა იყოს ტაოსკარი — რედ.

დენციად ქალაქი ქედა აირჩია და იქიდან შიშის ზარს სცემდა ახლო-მახლო მიდამოს მოსახლეობას, მაგრამ ჰუსეინ-ბეგი დაესხა თავს ქედს და განდევნა ფაშა. მაშინ ჰყონიას მაგიერ მოვიდა უფრო მკაცრი და ღონიერი — ქეი-ოღლი ტრაპეზუნელი. ეს უკანასკნელი 4-ათასიანი ჯარით შემოვიდა აჭარაში და ქვეყანა ცეცხლს მისცა. ამასთან ერთად ქორ-ჰუსეინის წინააღმდეგ დაიძრა ყარსის ფაშა თავისი ჯარით. ჰუსეინი ხელთ იგდეს და წაიყვანეს ყარსში, საიდანაც მოასწრო გაქცევა, მაგრამ ხელმეორედ დაიჭირეს და გაგზავნეს სტამბოლში, სადაც 40-იანი წლების დასასრულს მიიციკალა.

ქეი-ოღლის მმართველობა განსაკუთრებული პერიოდია აჭარის ისტორიაში; ამ სასტიკმა ადამიანმა მოასწრო თურქეთის ადმინისტრაციის პირველი ნიშნების დანერგვა ამ კუთხეში და მოამზადა ნიადაგი საადგილმამულო გადასახადის შემოღებისათვის.

ხიმშიაშვილების გვარის ამ მოკლე ისტორიიდან ცხადია, თუ როგორ გავრცელდა აჭარაში თურქული წესები. შემდეგ კი, როდესაც ახმედ-ფაშის და ქეი-ოღლის სისასტიკის წყალობით პორტამ³² ხალხის თავისუფლებას სამარე გაუთხარა, ბეგებსაც მიჰყო ხელი; ორმოციანი წლების დასაწყისში ბეგის საგვარეულოს წევრები გამოითხოვეს სტამბოლში, სადაც მთავრობამ განუცხადა, რომ უნდა გადაისინჯოს მათი საგვარეულო ფირმანები და შეცვალოს ახალი წესების კვალობაზე. ბეგები მთავრობის მოთხოვნებს მაშინვე დაემორჩილნენ და დაპირებებით მოხიბლულებმა გადასცეს მას, როგორც ქართველი მეფეების, ისე თურქი ხულთანების მიერ მათი წინაპრებისათვის ნაბოძები საბუთები, რომელთა ხელში ჩაგდების შემდეგ მთავრობამ გამოაცხადა თანზიმათის ცნობილი სიტყვები:

„იმპერიის ყველა ქვეშევრდომი, განურჩევლად კლასისა და რელიგიისა, ერთნაირ საფუძველზე იხდის გადასახადს“.

ამ აქტით დასრულდა თავისუფალი აჭარის ისტორია.

32. პორტა ან ბრწყინვალე პორტა la paurte sublime — ასე უწოდებენ ფრანგები და შემდეგ ევროპელები ოსმალეთის მთავრობას — რედ.

II

შავშეთი

9 ივნისს გამოვეთხოვეთ ჩვენს სტუმართმოყვარე მასპინძელს შერიფ-ბეგს და შავშეთისაკენ გავემართეთ. ამ მხარეზე ჩვენი წინასწარი ცნობები ძალზე ბუნწი იყო. ევროპის გეოგრაფიულ თხზულებებში შავშეთზე არაფერია ნათქვამი, თითქოსდა ეს მხარე დედამიწაზე არც კი არსებობს. კაკასიის სამხედრო ოლქის ტოპოგრაფიული განყოფილების მიერ გამოცემული ხუთვერსიანი რუკა სანდო არაა: ჩვენთვის ცნობილი იყო, რომ იგი შედგენილია გამოკითხვის წესით შეგროვებული ცნობებით 1828—29 წლების რუსეთ-თურქეთის ომის დროს.

ზემო აჭარიდან შავშეთში ორი გზა მიდის: ერთი ს. ბაკოდან, მდინარე სხალთისწყლის მარცხენა შენაკადის გაყოლებით სამხრეთ-დასავლეთით ჩირუხის მთამდე და აქედან არსიანის მთის თხემზე გავლით თავად მთა არსიანამდე. ეს გზა მდ. ყვირაღას ხეობის გავლით შავშეთში ეშვება. მეორე გზა, უფრო სწორედ გზაბაწარი, გადის შერეთის ხევიდან, მაღალ ქედზე, იმერხევის სოფელ ივიეთში. ამ ორი გზიდან, უეჭველია, უკეთესი გადის არსიანის ქედზე; ჩვენც ამ გზით წავედით.

ბაკოდან ჩვენი გასვლის დღეს ტაროსი ძალზე მოიქუფრა; დილიდან ატმოსფეროს მაღალ ფენებში იგრძნობოდა ძლიერი მოძრაობა; ხეობებიდან დაძრულმა სქელმა ჯანღმა არემარე რუხ ჩრდილში მოაქცია. უაშინდობის მოუხედავად გასამგზავრებლად მზადეიყავით, გადაეწყვიტეთ ჩვენი მასპინძელი მეტად აღარ შეგვეწუხებინა. მალე ზაფხულის წერილი წვიმაც წამოვიდა, ამიტომ ბაკოდან ოთხ ჯერსზე, უახლოეს იაილა ყარაგოლზე შეჭრდით. აქ სამი დღე უნდა დაერჩინილიყავით, რადგანაც გადაუღებლად წვიმდა და მიდამოები სქელი ღრუბლებისაგან არ იწმინდებოდა. გადაეწყვიტეთ დაგვეცადა, რაც მთავარია, ჩვენს მიერ შერჩეული პუნქტი საკმაოდ მაღალზე (7158 ფუტი) მდებარეობდა და მხოლოდ აქედან შეგვეძლო ამ ადგილების აგებულებაზე წარმოდგენა გვექონოდა.

იაილა, სადაც ჩვენ გავჩერდით, ხიხაძირის მცხოვრებთა კუთვნილებათა და ახლომდებარე ტაფობის მიხედვით, რომლის ფსკერი შავი ტორფითაა დაფარული, ყარაგოლი (შავი ტბა) კქვია. მის უკან კიდევ ორი იაილა მდებარეობს, რომელთაგან ერთი შავშეთის სოფელ ახალდაბის, ხოლო მეორე აჭარის სოფელ კალოთის მცხოვრებლებს ეკუთვნის. აქედან ოდნავ მოშორებით, შავშეთის გზაზე კახაბრელი ქურთების ჩადრებია გაშლილი; კიდევ უფრო შორს, როგორც რომელიღაც აქაურმა გვითხრა, მრავალი იაილაა. ნათელი იყო, რომ ჩვენ მნიშვნელოვან პუნქტამდე მოგვიღწევია. მართლაც ჩვენ ვიდექით ჩირუხის მთების განთქმულ სამოვრებზე.*

ბაკოდან გამოძავალი გზა დასაწყისში შერეულ ტყეში შედის, შემდგომში ხირხათის მთის ძირში, მცირე ყორღანების და ნანგრევების გვერდით, რომლებიც ადასტურებენ აქ ქრისტიანული მოსახლეობის არსებობას, ** ტყის ზოლს სცილდება და ქედის გაყოლებაზეა. მთის თხემი საერთოდ ინარჩუნებს იგივე ხასიათს, რომელიც ჩვენ აღწერეთ თავში „ზემო აჭარა“, მაგრამ მთის სიბრტყე გაცილებით ფართოა; აქ არსიანის ქედს ტალღოვანი ვაკის სახე აქვს, რომელიც დიდ რკალივით დასავლეთით არის გადაზნექილი. ამ ნახევარწრის ცენტრის იქეთ ჩირუხის ბლაგვი კონუსი და რადიუსით — არანაკლებ სამ ვერსამდე ხაზი იქმნება. ამას თუ დაეუმატებთ, რომ მთელი ფართობი წარმოადგენს ერთ გაშლილ მწვანე ხალიჩას, რომელიც თვალწარმტაცი ალპური ფლორითაა დაფარული, გასაგები იქნება ახლომდებარე მხარეების მეურნეობისათვის ჩირუხის მდელეობს თუ რა დიდი მნიშვნელობა აქვს.

გაზაფხულის დადგომისთანავე სხალთის, მერეთის — ხევის, შავშეთის ხეობებიდან და კახაბრის ქურთების ვაკეებიდან აქ საქონელს მოერეკებიან. ამ დროს უმრავლეს იაილებში, რომლებიც ჩირუხის მიდამოებშია გადაჭიმული, მწვემსთა ცხოვრება გამოცოცხლდება ხოლმე. გაზაფხულობით ეს დიდებული მინდორი აქაურობის საუკეთესო ადგილად გადაიქცევა; სამაგთოროდ შემოდგომაზე, განსაკუთრებით ზამთრობით, მცენარეულთან ერთად სიცოცხლეც კვდება, რადგანაც მთელი ჩირუხის მდელეობი თოვლის სქელი ფენით იფარება და დასავლეთის გაბატონებული ქარები ადამიანის ნაკვალევს აღარ ტოვებენ. ამ არასტუმართმოყვარე დროს შავშეთსა და აჭარას შორის ყოველგვარი კავშირი წყდება.

* ყარაგოლის იაილაში შეეპაროვეთ მცენარეთა სახეობები, რომლებიც შეტანილია № 2 დანართში.

** იხ. თ. „ზემო აჭარა“, გვ. 31.

ყარაგოლის იაილაში ჩვენ სტუმრად ვიყავით გამოქცეული რუსი ჯარისკაცის შთამომავალთან, რომლის მამა აქ 20-იან წლებში ჩამოსულა. მარტო ზემო აჭარაში ჩვენ ოთხ რუსულ ოჯახს შევხვდით; ყველა ისინი ჩვენი ძველი სალდატჩინის მსხვერპლნი არიან. ისინი თურქეთში გაექცნენ 25-წლიან სამხედრო სამსახურს. ჩვენმა ახლანდელმა მასპინძელმა თავისი ოჯახის შემდეგი ისტორია მოგვიყვა: აქ ჩამოსულმა მისმა მამამ ისლამი მიიღო, ახმედ-ფაშის ყმა გახდა, ცოლად აქაური ქალი შეირთო, თავის ბეგს დაკანონებულ შეიდ წელიწადს ემსახურა და გახდა სოფელ ხიხაძირის თავისუფალი მცხოვრები. ამ დროს აჭარაში შემოიღეს სამხედრო ბეგარა, რომელსაც დასაწყისში მხოლოდ საწყალი ხალხი იხდიდა. ყმა რუსის ოჯახიც კერ ასცდა ნიზამს და მისი ორი შვილი გაიყოლეს სამხედრო სამსახურში. სალდატჩინისაგან თავის გამოსახსნელად ძმებს თავიანთი და ბეგისათვის უნდა მიეცათ. მალე გოგონა არტაანის ბეგთან მოხვდა, რომელმაც იგი ყარსის ფაშას გადასცა და გოგომ მის ჰარამხანაში დაიდო ბინა. შემდგომში ეს ფაშა ბაღდადის მუთესარიფი გახდა და ახლა, სამსახურიდან გადამდგარი ალექოში ცხოვრობს. არტაანში ქალიშვილის ჩაყვანის შემდეგ ძმებმა მის შესახებ არაფერი იცოდნენ, იგი ცოცხლებში აღარ ეგულებოდათ. მაგრამ სამი წლის წინ, მოულოდნელად ჩვენი მასპინძლისათვის ცნობილი გახდა დის ბედი; იგი ალექოში ჩავიდა, მაგრამ სიძე-ფაშამ იგი არ მიიღო. ამას სულეიმანი სულაც არ გაუკვირვებია. იგი სრულიად მშვიდად მოგვიყვა, რომ მისი და ახლა კარგად ცხოვრობს. სულეიმანი ძალზე შემოგვეჩვია და სულ თავის სილატაკებზე წუწუნებდა.

ყარაგოლის იაილიდან ჩვენ სწრაფად გავემართეთ ზევით და 20 წუთში სოფელ კალოთის თავზე მდებარე ცივ წყაროსთან ვიყავით. გამცილებელმა ყურადღება მიაქცია ამ წყაროს და მითხრა, რომ ეს ისეთი ცივია, ერთი ყლუპით მთელი პირი იყინებაო. წყაროს ტემპერატურა 4°R , ხოლო ჰაერისა 10°R იყო. უნდა ვივარაუდოთ, აქაურის წყაროს ტემპერატურა ამ ადგილების საშუალო წლიურ სითბოს შეეფარდება. კალოთის თავზე მდებარე ეს წყარო ყარაგოლის იაილაზე 400 ფუტით ზემოთ მდებარეობს. წყაროდან გზა, უფრო სწორედ ჩვენი სავალი, რადგანაც აქ ყველგან ერთნაირად გაუვალთ, გადის მთავარი ქედის დასავლეთ ფერდობზე, რომელიც ჩირუხსა და არსიანს აერთიანებს. ყარაგოლიდან არსიანის მთისძირამდე, ე.ი. იმ ადგილამდე, სადაც ძვეს სოფ. ჯინალის იაილა, გზა 7000 ფუტის სიმაღლეზე სამხრეთით მიემართება. გზის სიგრძე 10 კერსია. ამ სივრცეში მთავარი ქედიდან გამოიყოფა რამდენიმე განშტოება, რომლებიც

ქმნიან წყალგამყოფს. ერთ მხარეს წყალი აჭარისაკენ მიედინება, მეორე მხარეს შავშეთის მთიანი მხარის, იმერხევისაკენ. ზემოთ ნახსენები განშტოებებიდან ერთს სამხრეთ-დასავლეთი მიმართულება აქვს და კალთისა და სხალთის სამხრეთ კედელს ქმნის.; მეორე, პირველზე გაცილებით დიდი, მიდის ჩრდილო-დასავლეთისაკენ და შავშეთისაგან გამოყოფს შერეთის ხევს, ბუნებრივია მთელ ზემო აჭარასაც. ამ თხემს შავშეთის მთაგრეხილი ჰქვია.

ამ განშტოების გარდა კენჭაურის მთასთან, არსიანის მთიდან სამ ვერსზე ჩრდილოეთით, გამოიყოფა დემირ-ყაფის თხემი. იგი გამოდის სოფელ ჯინალის მოპირდაპირე მხარეს კლდოვანი ქიმის სახით და დასაბამს აძლევს მდინარეს, რომელიც სოფელ ჩიხთაზე გადის. ბოლოს, საკუთრივ არსიანის მთისაგან დასავლეთით გამოიყოფა რამდენიმე მცირე განშტოება, რომლებიც მდებარეობენ მდინარე სათლელის წყლის შენაკადებს შორის. სხვანაირად მას შავშეთის წყალსაც ეძახიან.

არსიანის მთების შემოგარენს, კენჭაურის მწვერვალისა და თავად არსიანის გარდა, აქვს მსუბუქი კონტურები და სავალად ყველა მიმართულებით მისადგომია. არსიანის კონუსთან ახლოს გადის ორი გზა, რომელიც მწვერვალს ჩრდილოეთით და სამხრეთი მხრიდან ვიწრო სარტყელსავეთ გარს შემოურტყმის. სამაგიეროდ ქვემოდან სამხრეთისაკენ ყოველ ნაბიჯზე მიდამოს უფრო მეტად კლდოვანი ხასიათი აქვს. და ბოლოს, შავშეთის წყლის სათავეები სრულიად მიუვალია.

მკაცრი კლიმატის გამო, დიდი რკალი, რომელსაც ზემოთ ჩვენ ჩირუხის ველი ვუწოდეთ, მკვიდრი ცხოველებისათვის გამოუსადეგარია. დასახლებული ადგილები ამ ველის გარეთაა და ეს ველი რაც უფრო შორსაა ამ ქედიდან, მით უფრო მეტად იხრება დასავლეთისაკენ. მთავარი ქედის განშტოებები, რომლებიც შავშეთში ეშვებიან, მცირე ნაყოფიერი თიხნარით, იგი წარმოდგენილია ნიადაგქვეშა ქვიშით და მაგარი ფიქალით. ალაგ-ალაგ ეს ფიქალი სრულიად გაშიშვლებულია და მდინარეთა ნაპირებზე მკვეთრ ფლატეს ქმნის. ნიადაგის თხელი ფენა გავლენას ახდენს მცენარეულ საფარზეც. იგი ძალზე ღარიბია. ხეები დაბალი და დაგრეხილია. ნაცვლად აჭარის მშვენიერი ტყეებისა, აქ, მთიან შავშეთში ხშირად გვხვდება ეკლიანი ბურქნარი, სადაც აქა-იქ თუ გამოჩნდება ნაძვისა და ტირიფის მიმოგრეხილი ღეროები. ხეხილი ცოტა, ან სულაც არაა. 6000 ფუტის სიმაღლეზე, ე.ი. სოფლების ბაკოსა და ყვირაღას დონეზე, გვხვდება მსხლის ხეები და მოცხარის ბურქები. სახნავეი მიწები ცოტაა, თესა-

ვენ მხოლოდ სიმინდს, ხორბალსა და ქერს, მაგრამ ეს პურეულიც არ იძლევა კარგ მოსავალს. ასეთია მთიანი შავშეთი სოფელ მიქელეთამდე.

არსიანის მთასთან ახლოს ჩვენ სწრაფად დავეშვიტეთ ქვემოთ მდინარე ყვირაღას ხეობაში და დაახლოებით შუადღისას ჩამოვედით ამავე დასახელების სოფელში. სოფელ ყვირაღადან იაილა ჯინალამდე სულ 5 კერსია. შესაბამისად ბაკოდან შავშეთის პირველ სოფელ ყვირაღამდე 20 კერსია.

სანამ შავშეთის პირველ სოფელამდე ჩავიდოდით ცხადი გახდა, რომ ჩვენი რუქა არავითარ ცნობას არ იძლევა ამ მხარეზე. აღარაფერს ვლაპარაკობთ არარსებულ ქედებზე, რომლებიც ამ რუქაზე თამამად და თვითდაჯერებითაა შეტანილი; ყველა სოფლის, მდინარისა და მთის სახელი ერთმანეთში არეული და გაფანტულია რუქაზე რაღაც გაურკვეველი წესით. ყველა გაუგებრობის გასარკვევად და მხარის ტოპოგრაფიულ ხასიათზე გარკვეული წარმოდგენის მისაღებად ჩვენ ავედით სარიჩაის (ჯინალთან ახლოს) მთის მწვერვალზე და 8000 ფუტი სიმაღლიდან გადავხედეთ შავშეთს. მთელი მხარე ხელისგულივით მოსჩანდა. ამ სურათმა, რომელიც შემდგომში შევაკვთ ექსკურსიებით, მოგვცა მისი ზედაპირის ხასიათის შემდეგი სურათი.

შავშეთის სახელით იგულისხმება სივრცე, რომელიც მოთავსებულია არსიანის, კარჩხალისა და ილანუსჩამის მთის ქედებს შორის. ყველა ეს მთა მნიშვნელოვნად მაღალია ზღვის დონიდან. ამ მთებს შორის ჩაკეტილი სივრცე, თუ ზოგადად ვიტყვი, წარმოადგენს ერთ დიდ ქვაბულს და შესაძლოა გავყოთ ორ ნაწილად: მთიანი და დაბლობისა. პირველი შედგება იმერხევის ხეობისაგან, ხოლო მეორე სათლელის წყლის აუზის, ან საკუთრივ შავშეთისაგან. მთიანი ნაწილი ზემო აჭარისას წააგავს, მაგრამ მისგან განსხვავდება უფრო მკვეთრი კონტურებით. გარდა ამისა ტყის მცენარეული აქ ღარიბია და თიხნარი ნიადაგი პირდაპირ კირქოვანში გადადის. იმერხევის მდინარეები მკვეთრ დაღმართებზე მიედინება და დასახლებული ადგილები დაჯგუფებულია იმ ხეობებში, სადაც გზები გადის. შავშეთის ბარის, ანუ სამხრეთის ნაწილი, რომელიც ზოგჯერ შავშეთად იწოდება, სხვა ხასიათისაა. აქ მთის განშტოებები დიდ ფართობებად იშლება და დასახლებებიც მეტნაკლებად ხეობებიდან გამოდის. აქ ადამიანი მდინარეთა ნაპირებთან არაა მიჯაჭვული, სოფლები იშლება დიდ ველებზე, სადაც აქვთ სახნავეი და სათიბი ადგილები.

შავშეთზე ზოგადი წარმოდგენის მიღების შემდეგ კვლავ დაუბრუნდეთ შეწყვეტილ თხრობას. | | იენისს, დაახლოებით შუადღისას,

ჩვენი ქარავენი ყვირალას ხეობაში, არსიანის მთის ჩრდილო-დასავლეთ განშტოების მოპირდაპირე მხარეს დაეშვა. მდინარე ყვირალამაც სახელწოდება მიიღო ქართული სიტყვიდან „ყვირილი“, რაც მყვირალას ზუსტი სინონიმია. ეს სახელი მთლიანად შეესატყვისება მდინარის ხასიათს: ზემო წელში იგი ხმაურით მოექანება ქვიან ფსკერზე, თანაც რეცხავს თიხოვანი ქანების მოყვითალო ფენებს და წყალს ტუჭყვიან იერს აძლევს. მდინარის მარჯვენა ნაპირი ძალზე ციცაბო და მაღალია. მეზობელი მთების მსუბუქი თიხოვანი მასა ყვირალას წყლებით გადარეცხილა და ზემოდან რაღაცნაირ სასწაულებრივ სვეტებსავით ჰკივია. ხრეშთან და ქვიშაქვასთან ნაჭერ-ნაჭერ შერეული მერგელის ლოდები ნაპირს მოყვება მდინარის სათავიდან სოფელ მიქელეთამდე, ე.ი. თითქმის 10 კერსის მანძილზე. აქ მიწის ფენა თანდათანობით კირქვიანში გადადის. მდინარე ყვირალას მარცხენა მხარე სულ სხვა ხასიათისაა. იგი დაფარულია ეულკანური ქანებით, რომლებიც წყლის ზემოქმედებით გახეხილა და დამრგვალებულა. ეს ქვები სწორ რიგად არსიანის მთამდე აღწევს, მაგრამ, როგორც ჩანს, მისი სხეულისაგან მოწყვეტილია და არსიანის მთიდან ჩამოცვენილი ქვების ნაკადის რაღაც ნარჩენებსა ჰგავს. შეუძლებელია ვივარაუდოთ, როგორც ადრე გვეჩვენებოდა, რომ ეს იყოს ძველი, ან გამქრალი მყინვარების გადაადგილებისაგან წარმოქმნილი ქანების გროვა. პირიქით, უნდა ვიფიქროთ, რომ ეს არის ეულკანური ნაკადის ნარჩენები, რაც იმითაც დასტურდება, რომ არსიანის მთის მწვერვალი, როგორც ჩანს, წარმოდგენილია ნახევრადწრიული, კედლებიანი კრატერის მსგავსი მიწაყრილის სახით, რომელიც ჩრდილო-დასავლეთ კუთხესთან გაწყვეტილია. მთის ყველაზე მაღალი ნაწილი ზღვის დონიდან დაახლოებით 10 ათასი ფუტია. ნაპირებისათვის დამახასიათებელია მცენარეულიც. მაშინ, როდესაც მდინარის მარჯვენა ნაპირზე ხარობს მხოლოდ დაბალი წიწვოვანი ხეები, მარცხენა მხარე მდიდარია საკმაოდ ხშირი ფოთლოვანებით. ყვირალას ხეობას დასავლეთი მიმართულება აქვს და მიეკუთვნება იმერხევს. იქვე ხეობის სამხრეთით იწყება საკუთრივ შავშეთი.

არსიანის მთისძირას, 7000 ფუტის სიმაღლეზე დევს იაილა ჯინალი. მის ქვემოთ, მდინარე ყვირალას ხეობაში, იაილიდან ხუთი კერსის მოშორებით, 6200 ფუტის სიმაღლეზე შეყუყულან ყარიბი სოფლის ყვირალას სახლები, სულ 18 კომლი, რომელიც სოფელ ჯინალის საზოგადოებას მიეკუთვნება. ეს უკანასკნელი, მეზობელ სოფელ ჩიხთასთან ერთად 60 კომლს აერთიანებს.

სოფელ ჯინალიდან გზა მდ. ყვირაღას გასწვრივ გრძელდება. მდინარის კალაპოტი არსიანის ტყიანი კონტროფორსებით (გოდლე-ლით) ვიწროვდება. ისინი ქვემოთ, ექვსი ვერსის დაშორებით, სოფელ მიქელეთთან, მდინარეს კეტავენ ორი დიდი დაკიდული კლდით. აქედან, მდინარე ყვირაღა იმერხევის წყალთან შეერთებამდე, მიედინება დასავლეთით, საკმაოდ ღრმა, თითქმის მიუწვდომელ ხეობაში. სოფელ მიქელეთთან გზა, რომლითაც ჩვენ ვმოგზაურობთ არსიანის ერთერთ კონტროფორსზე აღმართდება და შედის სოფელ გარყლობაში, შავშეთის ვაკე ნაწილში.

ეს რამდენიმე სიტყვაც საკმარისია იმისათვის, რომ წარმოვიდგინოთ ყვირაღას ხეობის პირქუში ხასიათი, ღარიბი მცენარეული და მოსახლეობის სიმცირე. მოსახლეობის ხასიათი ბუნებასთანაა შეხამებული. თუმცა იმერხევის მოსახლეობაზე ჩვენ ოდნავ ქვემოთ ვისაუბრებთ, — ახლა კი, ყვირაღას ხეობას რომ არ დავეუბრუნდეთ, რამდენიმე სიტყვას ვიტყვი არსიანის გოდლეგებს შორის, ჯინალიდან მიქელეთისაკენ მიმავალი გზის მარცხნივ, აბანოსხევად წოდებულ ხეობაში მდებარე მინერალურ წყლებზე.

აბანოსხევა სახელწოდება მიიღო მინერალური წყლისაგან - აბანო. მასთან გზა სამხრეთისაკენ უხვევს, შემდეგ მიდის ნაკადულის მარცხენა ნაპირის გასწვრივ, ძალზე ვიწრო ხეობაში. აქ ხალხი არ ცხოვრობს. აბანოს გზაზე მოწყობილია წისქვილი, რომელიც ახლომდებარე ხეების ტოტებისაგან გაკეთებულ საჩრდილობელით ადამიანის საცხოვრებელს მოგვაგონებს.

მინერალური წყალი ზღვის დონიდან 5334 ფუტზე მდებარეობს და წარმოადგენს ტუტე წყალს, რომელიც ქვიშნარის ფსკერიდან ამოდის. წყლის ირგვლივ ქვებისაგან აუგიათ სააბაზანო, ეს არის მოსული ავადმყოფების აბანო. წყლის ტემპერატურა $25^{\circ}R$, ჰაერისა კი საღამოს 7 საათზე $12^{\circ}R$ იყო. ამ წყლის სამკურნალო თვისებებზე მოსახლეობას დიდი წარმოდგენა აქვს. ამბობენ, რომ აქ ყოველგვარი ავადმყოფები მოდიან და ძალზე კარგ შედეგსაც ღებულობენო. ჩემი ვარაუდით ამ წყლის ქება უსაფუძვლოა, რადგანაც ვერცერთი მინერალური წყალი ადამიანს ვერ მოარჩენს ერთი ბანაობით. აქ მოსულნი კი რჩებიან რამდენიმე საათს, რადგანაც ახლომახლო ღამის გასათევი არ არის. ტუტე წყაროდან 20 ნაბიჯზე მდებარეობს ნახშირმჟავა რკინიანი წყალი, რომელიც წვეთწვეთობით გამოდის ქვი-

შაქვის რამდენიმე ნაპრაღიდან. ერთ-ერთი გუბეში მყავე წყლის ტემპერატურა 22 °R იყო. მე ავიღე ამ წყლების ნიმუშები გამოსაკვლევადად

მიქელეთიდან ჩვენ გავედით 13 ივნისს, დღის 9 საათზე. აქედან ჩვენი გზა პირველად ასცდა მდინარის კალაპოტს და მალე ჩვენ შავშეთის ვაკეზე ავედით. მიქელეთიდან 3 კერსზე, სოფელ გარყლობაში შევისვენეთ, რომლის დროსაც მე ჩემს ალბომში თურქეთის საქართველოს ყველაზე მაღალი ქედის კარჩხალის ხედი შევიტანე. გარდა ამისა დავათვალიერე სოფელ შავშეთის მახლობლად მდებარე ძველი ეკლესიის ნანგრევები. დარჩენილია მხოლოდ სამი კედელი, რომელთაგან დასავლეთისა სრულიად დანგრეულია. როგორც ჩანს, იმის გამო, რომ თლილი ქვები, რომლითაც ყოველი მხრიდან იყო შემოსილი ეკლესია, გამოანგრია გაუფრთხილებელმა ხელმა. აღმოსავლეთ კედელზე შემონახულია მაცხოვრის გამოსახულების მარცხენა ნაწილი წარწერით იესო ქრისტე. ყველა დანარჩენი წაშლილია, სხვა წარწერები არ არის.

სოფელ გარყლობიდან იწყება შავშეთის ვაკე ნაწილი. იგი ტერასებად მიემართება სამხრეთ-დასავლეთით და სოფლების უწყვეტ რიგებადაა განფენილი. სოფლები ძალზე გაფანტულია, ამიტომ ისინი რამდენიმე სახლის ერთიანი რიგებითაა წარმოდგენილი. პირველ ტერასზე მდებარეობს სოფლები: გარყლობა, უხედი, წეთილეთი, ჩვარები (ზემო და ქვემო) და კარაეთი; მეორეზე: ციხისძირი თავისი 50 კომლით; მესამეზე ტბეთი და დაბაკეთილი და, ბოლოს, ქვემოთ, მდინარის პირას სოფლები — ეელი და სათლელი შეყუჟულან. ეს ყველაფერი მიქელეთიდან ევლამდე, არაუმეტეს 20 კერსის მანძილზეა.

ამ ადგილების ხასიათი ყოველ ნაბიჯზე უმჯობესდება. მაშინ, როცა პირველ ტერასზე ჩვენ წყლის დიდი უკმარისობა და თიხნარის უპირატესობა შევნიშნეთ, მომდევნო ტერასებზე წყალი საკმარისია და ნიადაგიც უკეთესი. ყოველივე ეს ზეგავლენას ახდენს მცენარეულზე. მაშინ, როცა გარყლობაში თესვა მხოლოდ იწყება, ტბეთში ყანები უკვე აჯგაფლებულია; მაშინ, როცა პირველში გამოჩნდა მსხლის კუკული, მეორეში უკვე სახეზეა ნიგვზის მოზრდილი ნაყოფი, რომელიც ზემო ტერასზე საერთოდ არ ხარობს. თავად ნათე-

სებიც სხვადასხვანაირია. ზემოთ მხოლოდ ქერს, ჭვავსა და ხორბალს თესავენ, აქ სიმინდიც კი მოდის. ვაზის ლერწი არც იქ და არც აქ არ არის. ზღვის დონიდან გასხვავება უმნიშვნელოა. გარყობაში ანეროიდმა შავი ზღვის დონიდან 5240 ფუტი აჩვენა, ტბეთში კი მხოლოდ 4352.

ციხისძირში ცხოვრობს შავშეთის მუღირი. იმერხევთან ერთად იგი ერთ ნაპიეს შეადგენს. მუღირის იქ ყოფნამ ციხისძირი მთელი შავშეთის ცენტრად გადაქცია. სოფელში არის ხულოს მსგავსი დუქნები, მაგრამ აქ ვაჭრობენ მხოლოდ ართვინელი სომხები.

ციხისძირიდან ნახევარი საათის სავალზეა განთქმული სოფელი ტბეთი. იგი პატარა მდინარის ნაპირზე მდებარეობს. სა-



ტბეთი

ქართველოს ისტორიის საუკეთესო პერიოდში ტბეთი იმ ეპისკოპოსის რეზიდენცია იყო, რომელიც მართავდა ქრისტიანულ სამყაროს გურიიდან და ზარზმიდან არტანუჯამდე. ახლანდელი სოფელი დიდ სიერცუხეა გადაჭიმული და გარშემორტყმულია ხეხილის

ბალებითა და ნოყიერი ველ-მინდვრებით. სოფლის შუაგულს ამშვენებს მეჩეთი, რომელიც ძველი საკათედრო მონასტრის შენობაშია მოთავსებული.

ტბეთის სახელთან განუყრელადაა დაკავშირებული მოგონება აქაურ ტაძარზე, ანდა, უკეთესად რომ ვთქვათ, სწორედ ამ ტაძრის დამსახურებაა ტბეთის ასეთი განთქმული სახელი. აქვე უნდა აღვნიშნოთ, რომ საქართველოს ისტორიაში ტბეთი მნიშვნელოვან როლს თამაშობდა, ამიტომ უადგილო არ იქნება თუ ვიტყვით, რომ ამოტ კურაპალატმა 918 წელს ჩაუყარა საფუძველი ეკლესიას, რომელიც თვალსაჩინო როლს ასრულებდა საბას ეპისკოპოსობის და ბაგრატ IV მეფობისას XI საუკუნეში. ეკლესიას გეგმაში ბერძნული ჯგერის სახე აქვს. იგი გარედან და შიგნიდან მთლიანად შეძერწილია ერთი ფერის თლილი ქვით (მოწითალო მკვრივი ქვიშაქვით). სოფლის გარეუბნებში ამ ჯიშის ქვა არ მოიპოვება, ამიტომ ყურადღებას იმსახურებს ხალხური გადმოცემა იმის შესახებ, რომ მთელი სამშენებლო მასალა დაამზადეს ამ სოფლიდან ოცი ვერსის დაშორებით. ქვებს ხელიდან ხელში გადასცემდნენ აუარებელი მშენებლები, რომლებიც ერთ რიგად იყვნენ ჩამწყობილებული ქვის სამტეხლოდან სამშენებლო მოედნამდე. მსგავსი იგავები თურქეთის საქართველოს სხვა დიდი ტაძრების შესახებაც გავიგონეთ. დანარჩენი, განსაკუთრებით ჩრდილოეთი მხარე, მნიშვნელოვნად დაზიანებულია. გარე კედლები დამშკენებული იყო თაღიანი შვერილებით, რომლებიც ლამაზ ბოძებს ეყრდნობოდა. ხელოვანს სხვადასხვაგვარი ჩუქურთმები შეურჩევია, ამიტომ არქიტექტორის თვალი აქ მრუდე ხაზების მოხდენილ შეთანაწყობას ნახავს. აღმოსავლეთის გარე კედელზე შემორჩენილია ქვა, კოხტა ხვეულითა და წარწერით.

ტაძრის მთავარი შესასვლელი ჩამოქცეულია, ამიტომ მის შესახებ ძნელია გქონდეს ნათელი წარმოდგენა; გვეჩვენება, რომ მას არ ჰქონდა მიმზიდველობა. ეკლესიის შიდა ნაწილს სულ სხვა სახე აქვს. საკურთხევლის მაგივრად წარმოდგენილია დიდი ნახევარკოშკი, რომელიც შენობის მთავარ ნაწილთან დაკავშირებულია მაღალი თაღით. იგი ორ გიგანტურ ნახევარბოძს ეყრდნობა. ამ ნახევარბოძე-

* ბ. ბაქრაძე თავის არქეოლოგიურ ნაშრომებში ხშირად იხსენებს ტბეთს, მაგრამ მის ადგილმდებარეობაში ცდება. ჩვენს ხუთვერსიან რუკაზეც არეულია სახელწოდება. აქ იმერხევის სოფელ ივეეთის ადგილას აღნიშნულია ტბეთი.

ბის კვარცხლბეკი მთლიანი, რელიეფურად კოხტად გამოთლილი გრანიტის მასისაგან შედგება. ლავარდანი, ზეძირკველი და ჩუქურთმები ასეთივე მომხიბვლელით გამოირჩევა. ეკლესიის შუა ნაწილი წარმოადგენს კვადრატს, რომლის სიგრძე-სიგანე 12 ნაბიჯია. ამ კვადრატის კუთხეებში ეშვება ნახევარბოძები, რომლებიც მაღალი, მკვეთრად დახრილი თალებით ერთმანეთს უერთდებიან. ამ თალებში გაკეთებულია გუმბათი რვა გრძელი ისრისებური ნიშით, რომლებიც ერთმანეთთან პატარა თალებითაა შეერთებული. საკურთხეველის პირდაპირ დასავლეთის მხარეს განლაგებულია მგალობელთა ფართო ჩარდანი, რომლებიც ოთკუთხა სვეტებზეა შედგმული. ეკლესიის ჩრდილო და სამხრეთი მხრიდან ჯერის მკლავებსა და ცალკე მდგომ შენობაში განლაგებულია ორი მცირე განყოფილება, რომლებშიც ეტყობა, ინახებოდა მწყემსმთავარის შესამოსელი. ერთერთ განყოფილებას ორი სართული ჰქონდა: ზედა უერთდებოდა მთავარ დერეფანს ქვემო თალებზე. ეს დერეფანი დღემდე შემორჩენილია და შენობის ყველაზე ლამაზ ნაწილად წარმოგვიდგა. შენობის შიგნითა ნაწილს მთლიანობაში აქვს გრანდიოზული შესახედაობა და უფრო დიდ შთაბეჭდილებას სტოვებს, ვიდრე მცხეთის, ზარზმისა და საფარას ტაძრები. ტბეთის ტაძრის შიგნითა ნაწილი, სვეტების გამოკლებით, მობათქაშებული და ფრესკებით მოხატულია. ნახატები მხოლოდ რამდენიმე ადგილს შემორჩა, მაგრამ ეს ნაშთებიც მოწმობენ ტაძრის მშენებლობის პერიოდში მხატვრობის მაღალ კულტურაზე. აღმოსავლეთ კედელზე შემორჩენილია ტახტზე მჯდომი მაცხოვრის გამოსახულება. ირგვლივ მოციქულები, ანგელოზები, მთავარანგელოზები; წმინდანთა სახეები ჩინებულადაა შესრულებული; საღებაკები მკვეთრი და სუფთაა.

ტბეთის მონასტერს შეუძლია რომიც კი დაამშვენოს,— ისე კარგია მისი საერთო ხედი და საუცხოოა მისი დეტალები. მაგრამ ასე ვერ ვიტყვით სამრეკლოზე: იგი წარმოადგენს რაღაც განცალკევებულს, რომელსაც არაფერი აქვს საერთო ეკლესიის ზომებთან და არქიტექტურასთან. ეს არის რაღაც მიწისზედა შენობა, ტლანქი მთლიანობაშიც და ნაწილნაწილადაც. თვით სამშენებლო მასალა, რომლითაც აგებულია სამრეკლო, ტაძრისას არ ჰგავს. ყველაფრით მტკიცდება, რომ ეს შენობა ეკლესიასთან ერთად აშენებული არაა, ხელოსნებიც არ არიან იგივენი, ვინც მთავარი ნაგებობა ააშენა. სამრეკლოს ზემოთ სახურავის ლავარდანზე, შევამჩნიეთ წარწერიანი ქვა. ტბეთის მონასტრის წარსულის გარკვევის სურვილმა მაიძულა, სიცოცხლისათვის არც თუ უხიფათო ნაბიჯი გადამეღა, კიბით ავსულიყავი

ზემოთ და ჩამეხატა წარწერა, რომელიც, სამწუხაროდ ჩვენი მეცნიერების მიერ ამოკითხული არ არის.

ეკლესიის მახლობლად შემორჩენილია ნანგრევები და დიდი მიწისქვეშა ნაგებობები. ტბეთის მოპირდაპირე მხარეს, მისგან ჩრდილოეთით დაყუდებულია დიდი სვეტიცხეური მთა, რომელზეც, გადმოცემის მიხედვით, ქალაქი იყო გაშენებული. შესაძლოა ეს არის სოფელი თუხარისი (ვახუშტის მიხედვით), ანდა ეპისკოპოს საბას მიერ აშენებული ციხე-სიმაგრე სვეტი. ასეთ აზრამდე პირველ რიგში მიგვიყვანა ვახუშტის აღწერილობამ, ხალხში შემონახულმა გადმოცემამ და ბოლოს იმან, რომ აქვე არსებულ სოფელს ამჟამადაც ციხისძირი ჰქვია. ამ საკითხს გასარკვევად არქეოლოგებს ეუტოვებთ.

ტბეთში ჩვენთან მოვიდა იმერხევის ბეგის შვილი და მიგვიპატიჟა თავის სახლში სოფელ ველში. ამის შემდეგ დაიწყო გადაპატიუბები ერთი ბეგიდან მეორესთან, რის გამო ჩვენი ქარავენი შავშეთში მთელი ორი კვირა დარჩა. ვისარგებლე ამ დროით და დავათვალიერე ქვეყნის ის მხარეები, რომლებიც ჩვენს გზაზე არ შეგვხვდებოდა. პირველი მგზავრობა მიემდენა შავშეთის ზეგანის მთავარი სამდინარო არტერიის, სათლელის წყლის ხეობის გაცნობას.

მდინარე სათლელის წყალი შედგება ოთხი მთავარი შენაკადისაგან, რომლებიც სოფლების სახელებითაც იწოდებიან: სხლობანი, დაბაწვრილი, შავქეთი (შავშაქი?) და კუჩენი. ყველა ეს წყალი სოფელ ოქრობაგეთის ქვემოთ წარმოქმნის მთის მნიშვნელოვან მდინარეს. სხლობანის წყალი სათავეს არსიანის მთის სამხრეთ განშტოებიდან, სოფელ სხლობანთან, ზღვის დონიდან 9000 ფუტზე იღებს. ეს შენაკადი მიედინება სამხრეთი და სამხრეთ-დასავლეთის მიმართულებით და ოქრობაგეთის ქვემოთ სამ კერსზე მთავარ მდინარეს ერთვის. სხლობანის წყალი, რომელიც სულ 7 კერსის სიგრძისაა, რწყავს სოფლების: სხლობანის, ციხიას და მერიას მიწებს. ამ მდინარის სათავე ძალზე ახლოს მდებარეობს მდინარე ყვირაღას სათავესთან და მისგან იყოფა გოდლედით, რომლის ნაპრალებში დევს ჩვენ მიერ ზემოთ აღწერილი წყარობანო. წყალგამყოფი ქვიშაქვიანი და თიხნარი ფიქალისაგან შედგება, რომლის მკერივი წრეები გარეთ დიდ კუთხეებად ან თავებად გამოდის. სათლელის წყლის ნაპირებზე, ნიადაგის ფენებს შორის ჩვენ შევნიშნეთ სხვადასხვა ფერის მიწისქვეშა ძარღვები და მომწვანო ეულკანური ქანების მთელი შრეები. საერთოდ, მდი-

ნარეების — ყვირალას და სხლობანის წყალგამყოფი განტოტება ხასიათდება მინერალური სიმდიდრის ნიშნებით, რომლის დასტურია მის ზედაპირზე, აბანოში, კელში და სხლობანში ამომდინარე მინერალური წყაროები. ამ ადგილის სამხრეთ-აღმოსავლეთი ნაწილის ტოპოგრაფიული თვისებები მკვეთრად განსხვავდება მისი შემოგარენისაგან: კონტრფორსის ტოტები ნაკლებ დაძრევი და ნაკლებ ქვიანია. ისინი საკმაოდ ხშირი ტყით, ალაგ-ალაგ სახსნაეი ადგილებითაა დაფარული. მკვეთრი აღმართ-დაღმართები ნაკლებია, რაც არის, ისიც მხოლოდ მდინარე სათლელის წყლის ნაპირებთანაა. სოფლების კელისა და სხლობანის არემარის ყველა ამ თვისებამ მიგვითითეს სოფელთან მისასვლელ უკეთეს გზაზე, არსიანის მთის გადავლით. აქ გადის ყველაზე მოკლე და მოხერხებული გზა-არტანუჯიდან, ე.ი. ახალციხისაკენ მიმავალ ბათუმ-ყარსის მშენებარე გზატკეცილიდან.

ზემოთ აღწერილ რაიონს რომ არ დაუბრუნდეთ, რამდენიმე სიტყვას ვიტყვით ველიდან არსიანის მთის გადასასვლელამდე არსებულ გზაზე. სოფელი ველი ამალღებულ მინდორზე, სათლელის წყლის მარჯვენა ნაპირზე, ტბეთიდან სამ კერსზე მდებარეობს. სოფელში 12-მდე კომლი ცხოვრობს. აქვეა ორი დიდი ქვის სახლი, რომელთაგან ერთი იმერხევის ბეგს, ხოლო მეორე ძველი თავადური გვარის — ათაბაგების შთამომავლებს ეკუთვნის. ველის ფართობი 4000 ფუტ სიმაღლეზე დევს. აქედან ზემოთ სათლელის წყლის დინების გაყოლებით მიდის ორი გზა: ერთი გაჭიმულია მდინარის მარჯვენა ნაპირის ფლატეზე და სხლობანის წყლის მდინარე სათლელთან შეერთების ადგილას გაკეთებული ხიდის გაელის შემდეგ სოფ. ოქრობაგეთამდე აღწევს. ეს გზა მსუბუქი ოთხთვალასათვის საკმაოდ მოხერხებულია: ოქრობაგეთიდან არსიანის უღელტეხილზე გადადის მხოლოდ ერთი საცალფეხო გზა და თავად უღელტეხილიც ძნელად მისადგომია. მეორე, ზემო გზა სოფელ ველიდან დაწყებული პირველი გზიდან თანდათანობით მარცხნივ იხრება და მდინარე სხლობანთან, საკმაოდ გრძელი და მკვეთრი დაღმართით, სოფელ მერიასთან ეშვება. ეს სოფელი მდინარეების — სხლობანისა და სათლელის შეერთების. ადგილიდან ოთხი კერსის ზემოთ მდებარეობს. სოფელ მერიადან გზა მდინარე სხლობანის მარჯვენა ნაპირს მიყვება, ამავე სახელწოდების სოფელზე გავლით, არსიანის ქედის გადასასვლელის მიმართულებით. მთელი გზა, უღელტეხილის ჩათვლით, მოხერხებულია მძიმე საპალნე ოთხთვალასათვის, ამიტომ მას საქარაენო გზასაც ეძახიან.

სათლელისწყლის დანარჩენი შენაკადებია: დაბაწვრილი, შაკქეთი (შავშაქი?), კუჩენი. პირველი — სხლობანის თითქმის პარალელურად მიედინება, ძნელად მისადგომ ხეობაში, სადაც მდებარეობს სოფლები — დაბაწვრილი და აგარა,* ხოლო დანარჩენები ძალზე ვიწრო, ტყიან და მოკლე ხეობებით, რომლებიც, არსიანის ქელიდან ეშვება, შაკქეთის (შავშაქი?) შენაკადის მაგივრად ღებულობს იალანუს-ჩამის სახელწოდებას.

ყველა ეს შენაკადი, გარდა სხლობანისა, ოქრობაგეთის მიდამოებთან, იალანუს-ჩამის ტყიან და ციცაბო დასავლეთ განშტოების ძირთან ერთ მდინარედ იქცევა. აქ თავად შავშეთს მეზობელი ჩილდირის სანჯაყისაგან ამორებს. კავშირები წყდება მეზობელ არტაანთანაც. შესაძლოა ასეთი კარჩაკეტილობის მიზეზია აქ წარმოქმნილი რაბათები.***

70-კომლიანი სოფელი მთლიანად სომეხ-გრიგორიანებითაა დასახლებული. სოფელში შესვლისას ჩვენ დაწვრილებით გავიგეთ შავშეთელ სომხებზე. ოქრობაგეთის რაბათი ცოტა ხნის წინ პატარა სოფელი იყო; აქ ბოლო დროს სომეხთა ოჯახებმა მოიყარა თავი. ისინი შავშეთში იყვნენ მიმოფანტული. ახლანდელი სოფელი სავაჭრო ადგილს წარმოადგენს. ყოფა-ცხოვრებით აქაური სომხები დანარჩენებისაგან რამდენადმე განსხვავდებიან. ამ განსხვავებაზე ქვემოთ ვილაპარაკებთ.

მდინარე კუჩენის სათავესთან, ოქრობაგეთიდან სამხრეთ აღმოსავლეთით იალანუს-ჩამისაგან გამოიყოფა განშტოება, რომელიც აღმოსავლეთიდან დასავლეთით მიემართება და შავშეთს ყოფს არტანუჯის კაზისაგან. ამ განშტოების ჩრდილო ფერდობი წარმოადგენს ვაკე ზოლს, რომელიც მდიდარია სახნავი მიწებითა და მდელოებით. იგი შავშეთის მაცოცხლებელია. მასზე, მის ზემო ნაწილში, ვრცელ მდელოებზე განლაგებულია იაილები. ქვემოთ გაშლილია მრავალი სოფელი, ხოლო კიდევ უფრო ქვემოთ ადგილები მკვეთრად გადადის სათლელის წყლის მარცხენა ნაპირზე.

* ძველი საქართველოს წერილობით ძეგლებში აგარის სახელით იხსენიება ნასოფლარები. ამით აიხსნება, ის, რომ აგარის სახელწოდებით აქარაში, შავშეთსა და იმერხევში რამდენიმე სოფელია ცნობილი.

** იალანუს-ჩამი, ცალკე ფიქვს ნიშნავს. ეს სახელი ძირითადად ეწოდება არტანუჯიდან არტაანში გადასასვლელ ორ უღელტეხილს.

*** შავშეთის ყველა ქრისტიანული დასახლება რაბათად იწოდება. იგი წარმოსდგება სიტყვისაგან სამოთხე.

ოქრობაგების გზა ვაკე ზოლიდან გადადის მდინარე კუჩენზე გადებული ხის ხილით. აქ გზა მკვეთრად ზემოთ იწევს მდინარის მარცხენა ნაპირზე სოფელ კუჩენთან, შემდეგ კი მიემართება იალანუს-ჩამის ძარაღელურად. დიდ სოფელ მამანელისთან გზა ორად იტოტება, რომელთაგან ერთი მკვეთრი დაღმართით სათლელ-რაბათის გაელით ეშვება სოფელ სათლელში, ხოლო მეორე გრძელდება იალანუს-ჩამის განტოების გაყოლებით და სოფელ მოქთას მახლობლად უერთდება დიდ საქარაენო გზას, რომელიც გელიდან სათლელის გაელით არტანუჯისაკენ მიემართება.

სათლელში 60 კომლი ცხოვრობს. სოფელი ორი ნაწილისაგან შედგება: ერთ ნაწილში სომეხ-გრიგორიანთა 10 ოჯახი და სომეხ-კათოლიკეთა 40 ოჯახი ცხოვრობს, ხოლო მეორეში გათურქებული ქართველები. ამ უკანასკნელში მღებარეობს განსვენებული აბდბეგ ხიმშიაშვილის უზარმაზარი სახლი. სომხები აქაურობას შემოეხიზნენ ახლანდელ შავშეთის ბეგებს შორის ყველაზე ძლიერი სელიმ ბეგის მფარველობით. ისინი ბეგს კარგ ფულს უხდიან მისი მამულების სარგებლობის საფასურად. ბეგის მფარველობას კარგად ეგუება სომეხის წინდახედული ხასიათი. ამიტომაც სათლელის რაბათმა მთელი შავშეთის ვაჭრობა თავის ხელში აიღო. ვაჭრებთან ბეგის კავშირმა სათლელი შავშეთის ცენტრად აქცია, მიუხედავად იმისა, რომ მხარის ადმინისტრაციული ცენტრი ციხისძირშია.

სათლელიდან ჩვენი მეორე მგზავრობა იმერხევის შემოვლას მიედგნა. ამ სახელწოდების ქვეშ იგულისხმება მდინარე იმერხევის აუზი, რომელიც სათავეს ხულოს მერიდიანზე, შავშეთის, კარჩხალის და მაჭახლის მთების კვანძიდან იღებს. ამ მდინარეს სამხრეთ-დასავლეთი მიმართულება აქვს და შავშეთს ეკუთვნის მხოლოდ სათლელის წყალთან შესართავამდე. იმერხევის შენაკადებიდან ყურადღებას იმსახურებს მხოლოდ მდინარე ყვირალა, რომელზეც ზემოთ ვილაპარაკეთ. იმერხევი მარჯვენა მხრიდან ჩაედინება რამდენიმე ნაკადული, რომლებიც სათავეს თოვლიანი ქედიდან, კარჩხალიდან იღებენ. ამ ლელებიდან ყველაზე წყალუხვია ბაძგირეთისწყალი. იგი საკმაოდ მჭიდროდ დასახლებული ხეობის მიწებს რწყავს.

იმერხევის მთავარი ხეობა ყველაზე მკაცრი ტოპოგრაფიული პირობების ურთიერთშეხამების ნიმუშად ითვლება. ეს არის გიგანტური მთის მასებს შორის არსებული ნაპრაღი, რომლის თავზე დაკიდულია ძალზე მკაფიო კონტურების მქონე შიშველი კირქვოვანი კლდეები. ქვემოთ მონოტონური ყრუ ხმაურით მიედინება თეთრი მასა — ესაა აქაფებული მდინარე. ჰორიზონტი ვიწროა. საითაც გაიხედავ, თქვენს თვალწინ ამოიზილება კლდე, რომლის იქით წამოწვდილია ათეულობით

სხვა ქარაფი, უფრო მაღალი და დამრეცი. ირგვლივ ერთი სტიქიური ძალაა, რომელიც თრგუნავს სიცოცხლეს. მცენარეული ცოცხა. მხოლოდ ზოგან, ვითარცა ოაზისი, ბიბინებს საცხოვრებლად გამოსადეგი პატარა მინდვრები და სადღაც ქვემოთ, მიწისქვეშეთში, ან მის ზემოთ, ღრუბლებს ქვეშ მიკრულან ორი-სამი სახლი — ესაა იმერხევის სოფელი. სახლების მახლობლად, ლოდებს შორის იზრდება ორი-სამი ხე, მის იქით კი შეყუჟულა პანაწინა ყანა. მაგრამ კარგად დააკვირდით ამ ხეებს და თქვენ მათ შორის დაინახავთ თბილი ჰაერის მცენარეულს: თუთას, კაკალს, წყავს, იქეთ კი ბროწეულზე შემოხვეულ, ან უბრალოდ ქვაზე გართხმულ ყურძენს. რაზე მაგრდება ყოველივე ეს, ფიქრობთ და უნებურად გიკვირთ, როგორ უძლებს აქაური მცენარეული ამ ადგილების ხასიათსა და კლიმატის მკვეთრ ცვლილებებს.

სოფელ სათლელიდან იმერხევის მთავარ ხეობაში შეიძლება შეხვიდე მდინარე სათლელისწყალის მარჯვენა ნაპირის გაყოლებით. ამ მდინარის შესართავთან მისვლამდე, სამი ვერსის დაშორებით, უნდა ახვიდე სოფელ სინგოთის გვერდით ეაკე შემადლებახე, რომელიც ტბეთის ზეგანის გაგრძელებაა. ამის შემდეგ გზა კვლავ ქვემოთ კლდოვან დაღმართზე ეშვება სოფელ ფხიკიურთან, რომელიც მდინარე იმერხევის ნაპირზეა განლაგებული. მეორე გზა მიდის სათლელიდან სოფელ ახალდაბის და იმავე ტბეთის ზეგანის გაელით და სოფელ ჭალეთთან ეშვება ძალზე დამრეც მთის ფერდობზე მდინარე ყვირალას შესართავთან. ჩვენ ორივე ამ გზაზე გავიარეთ. სოფელ სათლელთან სოფელ ველისაკენ მიმავალი დიდი საქარავნო გზა მდინარეზე გადადის ძალზე მტკიცე და ძველი არქიტექტურის ქვის ხიდით. სათლელის ხიდი ძველი საქართველოს ხიდების ერთერთი საუკეთესო ნიმუშია. იგი ერთი სწორი ნახევარწრიული თალითაა გადადგმული მდინარეზე. ზემოდან ოთხკუთხოვანი ფილების ნაჭრებია დაფენილი. ხიდის აშენების თარიღი უცნობია, მაგრამ თუ ვიხელომძღვანელებით წარსულის სხვა მსგავსი ძეგლების აღწერილობით, უნდა ვიფიქროთ, რომ სათლელის ხიდი ძალზე ძველი დროისაა. მისი სიმაღლე შავი ზღვის დონიდან 3376 ფუტია. ხიდის იქეთ იმერხევის გზა საქარავნოს გამოეყოფა, ადის ტბეთის ზეგანზე და გაივლის სოფელ ახალდაბას

* ქუროთისტანში მოგზაურობის დროს ბ.-ნ.-მა ტელიორმა ნახა მსგავსი არქიტექტურის რამდენიმე ძველი ხიდი, ერთერთ მათგანზე არსებული წარწერა მოწმობს, რომ ხიდი აშენებულია ჩვ. წ. ა. 643 წელს. (Изв. Кав. отд. Русс. геогр. общ. матер. для геогр. Азиат. Турц. 1873 г. стр. 41.) საქარავნო ალინიშნოს, რომ თურქეთის საქართველოს ყველა ძველ ხიდს აქვს ნახევარწრიული თალი, მაშინ, როდესაც ტელიორის მიერ დასახელებულს ისრისებური, კუთხოვანი თალი აქვს).

(90 კომლი), რომელიც სოფლების ჩვარებისა და კარაეათის სიმაღლეზე მდებარეობს. სწორი იქნება აქ ერთჯერ კიდევ თუ ვიტყვით, რომ მდინარე ყვირაღას მარცხენა ნაპირსა და სათლელისწყლის მარჯვენა ნაპირს შორის არსებული სიერცე წარმოქმნის სწორ შემადლებას, რომელიც ძალზე დამრეცად ეშვება მდინარე ყვირაღას ჩრდილოეთით, მდინარე სათლელის სამხრეთით და მდინარე იმერხევის ჩრდილოეთით. განსაკუთრებით მკვეთრია დაღმართი იმერხევისაკენ. ახალდაბიდან ორ ვერსზე ჩვენს ქვემოთ გამოჩნდა სოფელი სურევანი, რომელიც მდინარე იმერხევეზე, ახალდაბიდან 1330 ფუტით დაბლა მდებარეობს. დაღმართი ძალზე დამრეცია. ჩვენ ვჩქარობდით და ერთი საათის განმავლობაში ფრთხილად, ბატებივით ვფორთხავდით ბილიკზე. სოფელ ჭალეთთან (10 კომლამდე) ახლოს ორ საათზე, შუადღისას გადავედით მდინარე იმერხევის მარჯვენა ნაპირზე, ისეთივე აგებულების ქვის ხიდზე, როგორც სათლელში ვნახეთ. ორ ხიდს შორის მანძილი 4 საათში გავიარეთ. სოფელი სურევანი იმერხევის გადასასვლელთან დევს და 20 კომლს ითვლის.

შუადღის 3 საათზე ჩვენ სურევანიდან გავემართეთ ზემოთ, ძალზე ვიწრო ბილიკით, ზედ უფსკრულზე. საზიზღარი გზაა. ირგვლივ შიშველი კირქვაა, რომლის ფილებზე, როგორც კიბეზე ავდიოდით სოფელ ინხოეთამდე. აქ საღამოს 6 საათზე ჩვენ მიგვიღო აქაურმა ყირ-სარდარმა ქიბარ აღამ. ჩვენი ღამის გასათევი პუნქტი შავი ზღვის დონიდან 4744 ფუტზე მდებარეობს. აქედან იმერხევის უკანასკნელ სოფელ ივიეთამდე დარჩა სულ ერთი საათი, ხოლო აჭარის გადასასვლელამდე ორსაათნახევრის გზაა. გადასასვლელი, როგორც აჭარისა და მაჭახლის ქვაბულისაკენ მიმავალი გზების გასაყარი პუნქტი, საინტერესოა; მიუხედავად ამისა ჩვენ იქვე მოვხვდით და მეორე დღეს უკან გამოვბრუნდით მდინარე იმერხევის მარჯვენა სანაპიროზე, სოფელ დიობანის და სურევანის გავლით, სომხურ სოფელ ფხიკიურში (რაბათი).

კარჩხალის ქედის მხრიდან მდინარე იმერხევისაკენ გამომავალი ყველა ხეობა ვიწრო, მოკლე და საცხოვრებლად ნაკლებ ვარგისია. მისი ასეთი ხასიათი უცვლელი რჩება ყველა განშტოებაზე, თვით ჭოროხამდე. ნიადაგი კირიანია. მიწის საფარველი იმდენად თხელია, რომ ტყეს ვერ აწვდის სიცოცხლისა და ზრდისათვის საჭირო საკვებს, ამიტომ კარჩხალის აღმოსავლეთ და სამხრეთ-აღმოსავლეთ ფერდობებზე ტყეები არაა და დაფარულია სპორადული ბუჩქნარებით. ზოგი ჭირი მარგებელიაო. კარჩხალის განშტოებების კირიანი ნიადაგი, როგორც ქვემოთ ვნახავთ, არის ლივანის საუკეთესო ხილის ნაყოფის მთავარი წყარო.

კარჩხალის ხეობათაგან ყველაზე დიდია ბაძგირეთი. იგი ირწყვება ამავე დასახელების მდინარით, რომელიც სოფელ ფხიკიურის ქვემოთ მდინარე იმერხევეში ეშვება. ეს ხეობა ჩვენი მარშრუტის გარეთ დარჩა, რადგანაც თავისი მიუდგომლობითა და სიღარიბით მოწყვეტილია სხვა სამყაროს. იქ მხოლოდ ფეხით თუ ახვალ, ასეთი მოგზაურობისათვის კი ჩვენ დრო არ გვყოფნიდა. გარდა ამისა, მონათხრობის მიხედვით, იქ ისეთი არაფერი გველოდა, რასაც სხვა ადგილებში ვერ ენახავდით. მოსახლეობა დაჯგუფებულია ხეობის ზემო ნაწილში, ზედ ქედთან, რომელიც აქ ფართოვდება.

ფხიკიურის ქვემოთ იმერხევის ხეობა კარებსავით ვიწროვდება და მდინარის გაყოლებით შემდგომი მოგზაურობა შეუძლებელია. განსაკუთრებით მიუდგომელია სივრცე, დაწყებული სათლელისწყლის სათაეიდან იმერხევის და არტანუჯ-ჩაის შესართაემდე. სწორედ აქ მდებარეობს საქართველოს ისტორიაში განთქმული ციხე წუფთა და არანაკლებ ცნობილი მონასტრები — ოპიზა და ბერთა. მაგრამ რადგანაც ეს ადგილები შავშეთის საზღვრებს გარეთ, ლივანის პროვინციაშია, ჩვენ მის შესახებ თავის ადგილას ვიტყვი. ახლა კი გავყვეთ ჩვენს გზას ფხიკიურიდან სათლელამდე.

თურქეთის ხელისუფლების ოფიციალური მონაცემებით სოფელ ფხიკიურში 18 კომლს ითვლიან, სინამდვილეში აქ 25-ზე მეტი კომლი ცხოვრობს. ყველა მცხოვრები სომეხი კათოლიკეა. დამის გასათვად ჩვენ დიდ ხის სახლში დაერჩით, რომელიც ნაყოფით გადაყვითლებულ თუთის ხეებს შორის იდგა. თუთის ნაყოფს აქაური სომხები არაყის დასამზადებლად იყენებენ. იგი რახის სახელითაა ცნობილი. ფხიკიურში თვალისათვის საცქერი ბევრი არაფერი იყო. ბუნება ღარიბი და ერთფეროვანია. სამაგიეროდ აქაური სომხების ყოფა და მათი მონათხრობი ცხოვრების პირობებზე ყურადღების ღირსია.

დავითალიერე აქაური ეკლესია, რომელიც აშენებულია ძველი ქართული ტაძრის ნანგრევებზე, შემდეგ გაკემგზავრეთ ქვემოთ, მდინარის გაყოლებით. გზა თანდათანობით ვიწროვდებოდა და ნახევარი

x ამ ხეობაში, კერძოდ, ზემო ნაწილში ათამდე სოფელია: ზიოსი, ბაძგირეთი, აგარა, ანდრიაწმინდა და ჩიხორი. ზუთი სოფელი განლაგებულია შუა ნაწილში; ამას მიეკუთვნება: დაბა, უბე, ზაქიეთი, დევაძე და ხეეწერილი. სხვებზე დიდია სოფლები: ბაძგირეთი, ზიოსი, უბე და ზაქიეთი. ხეობის სიგრძე თორმეტ ვერსს აღწევს.

საათის შემდეგ ჩვენ კედელს მივადექით. მდინარის პირას ცხენით შემდგომი მგზავრობა შეუძლებელი იყო. გზა მორყეული ხის ხიდით მარცხენა ნაპირზე გადადის. აქედან იწყება ციცაბო და უწყვეტი აღმართი, რომელსაც შავშეთის ვაკეზე, სოფელ სინგოთისაკენ მივყავართ. ფზიკიურის ხიდთან მდინარის წყალი შავი ზღვის დონიდან 2900 ფუტ სიმაღლეზეა, ხოლო სოფელ სინგოთის სიმაღლე 3504 ფუტს უდრის. ჩვენ უნდა აესულიყავით 1600 ფუტზე, ჰორიზონტალურად არაუმეტეს სამ კერსზე. წინ გადადგმულ ყოველ ნაბიჯზე ბუნება უკეთესობისაკენ იცვლებოდა. ჩაკეტილი, სულისშემკვრელი ხეობიდან ავდიოდით სინგოთის მიდამოებში და ვაკეზე, რომელიც გამოკვეთილია მაღალი ბორცვებით და ერთ მთლიან სიბრტყედ გეჩვენება. სინგოთის მწვანე ფერდობებზე თვალმა დაისვენა და ჩვენს ხსოვნაში კიდევ უფრო მტკიცედ ჩაიჭვდა იმერხევის მკაცრი, არასტუმართმოყვარე ბუნება.

სინგოთი ყურადღებას იქცევს მრავალრიცხოვანი ნანგრევებით, რომლებიც იმაზე მოწმობს, რომ სახნავე ველებს, წაბლნარს, თუთის ბალებსა და ნიგეზნარს შორის გადაჭიმულ, ერთ დროს პატარა, მშვიდობიან სოფელში უფრო დიდი შემოქმედებითი ცხოვრება დუღდა, ეიდრე დღესაა. ნანგრევები ძველი ბალაეარის შიგნითაა დახობილებული. მას ზემოდან გადმოჰყურებს კოშკის ნაშთებიანი დაკიდული ქარაფი. ამ ნანგრევების ქვემოთ, მინდორზე ძველი ეკლესიის ნაშთებია. ისინი თავისი ზომებითა და აგებულებით იქცავენ ყურადღებას. ეკლესიის სიგრძე 10 საეენია, სიგანე 7 საეენი, სიმაღლე 15 ფუტი. სიგრძეზე სამ ნაწილად იყოფა, რომელთაგან ბოლო ორსართულიანია, თაღები 12 განყოფილებადაა დანაწილებული. ეს განყოფილებები ზოგან დაკეტილია კედლებში ჩატანებული პატარა კარებით, ზოგან კი მხოლოდ თაღებით; განყოფილებებს აქვს სენაკის შესახედაობა. შენობის შუა ნაწილმა ქრისტიანული საკურთხეველიანი ტაძრის ნიშნები შემონახა; იგი შავშეთში ნანახ ტაძრებს წააგავს. სინგოთის ნანგრევს გუმბათი არა აქვს და გარეგნულად ჩვეულებრივ სახლს წააგავს. ალაგ-ალაგ თაღები ამოყვანილია წითელი აგურით, რამაც ჩვენი განსაკუთრებული ყურადღება მიიქცია. არაერთარი წარწერა არაა, ისევე როგორც არაა მხატვრობის ნასახი.

საქართველოს ისტორიაში და ეახუშტის გეოგრაფიაში სინგოთის ტაძარზე არაერთარი მითითება არ არის, ამიტომ დასაწყისში ჩვენ იგი ნათლისმცემლის მონასტრად მივიჩნიეთ, რომელიც ეახუშტის გეოგრაფიაზე დართულ რუკაზე არაზუსტად იყო აღნიშნული. ჩვენი შეცდომა გაირკვა მას შემდეგ, როცა ენახეთ ოპიზის მონასტერი, თუმცა სინგოთის ტაძარი ჩვენთვის დარჩა საქართველოს ისტო-

რიის მკედარ წერტილად. ერთი რამ უეჭველია: სინგოთი იმერხევის კარების დაცვის გამაგრებული ქუნქტი იყო.

20 ივნისს დამღლეელი მოგზაურობიდან ჩვენ დავბრუნდით სოფელ სათლელში. აქ ჩვენ დაეისვენეთ სტუმართმოყვარე სელიმ ბეგ ხიმშიაშვილის სახლში. აღწერილი მოგზაურობის შემდეგ ჩვენ შავეთში დიდხანს აღარ დაერჩენილვართ. ჩვენი შემდგომი მარშრუტი არტანუჯისაკენ მიდიოდა. შავეთის სამუდრო (ნაპიე) სათლელიდან 15 კერსზე თავდება. ამიტომ რამდენიმე სიტყვას ვიტყვით სოფელ სათლელზე და არტანუჯის საზღვრამდე არსებულ გზაზე

სოფელი სათლელი ამჟამად ღირსშესანიშნავია იმით, რომ აქ ცხოვრობს ბეგ ხიმშიაშვილების გვარეულობა, რომელსაც დიდი გავლენა აქვს ამ მიდამოებში. წარსულში ეს სოფელი შავეთის მთავარ ადგილად ითვლებოდა და ათაბაგებს ეკუთვნოდა. ისინი დიდ და ძლიერ ციხესიმაგრეში ცხოვრობდნენ, რომელიც აშენებულია შემადღებულ ადგილზე და მბრძანებლობს ჩვენს მიერ ზემოთ აღწერილ სათლელის ქვის ხიდს. ამ ციხის დახმარებით აქაური ბეგები ფლობდნენ ლივანიდან ახალციხისაკენ მიმავალ დიდ საქარავნო გზას, ხელთ ეყრათ დიდი სტრატეგიული ადგილი; ამ გზით კუროპალატების დროს საქართველოში ბიზანტიელთა ჯარები შემოდინდნენ. ამჟამად ამ ციხისაგან დარჩა ნახევრად დანგრეული კედლები და სამი კოშკი. ამ კოშკებს, რომელსაც ვახუშტი „სეაჭროს“ უწოდებს, იყენებს დიდი სოფელი. აქ იყო საშუალო სიდიდის ეკლესია, რომელიც ახლა მეჩეთად გადაუკეთებიათ. ქრისტიანობის დროინდელი ძეგლებიდან აქ დარჩა ორი-სამი აკლდამა წარწერების გარეშე და ერთიც ორი არშინის დიამეტრის მქონე მრგვალი ქვა, რომელზეც გამოსახულია დიდი ჯვარი. მასზე ამოკვეთილია ოცდაოთხი პატარა ჯვარი. სათლელის ეკლესია თავისი არქიტექტურით სინგოთისას მოგვაგონებს.

სათლელიდან არტანუჯისაკენ მიმავალ გზას სამხრეთ-დასავლეთი მიმართულება აქვს და გადის ვაკე ადგილებში, იალანუს-ჩამის ქედზე. ჩვენ ამ ქედის შესახებ ვთქვით, რომ იგი იწყება კუჩენის წყლის სათავესთან. აქ იმას-ლა ვიტყვით, რომ მას აქვს საერთო მიმართულება აღმოსავლეთიდან დასავლეთისაკენ და დამრეცი კონცხით ეშუება მდინარეების – სათლელისწყლის, იმერხევის წყლის და არტანუჯ-ჩაის შეერთების ადგილას. კუჩენის შესართავიდან გობიხეწიას მთამდე, რომელიც სინგოთის მერიდიანზე მდებარეობს, ეს ქედი ძნელად მისადგომია. სამაგიეროდ გობიხეწიას ძირში იხრება და სოფელ გვარაშენთან, 5905 ფუტზე შავი ზღვის დონიდან, ქმნის გადასასვლელს.

სათლელიდან არტანუჯისაკენ მიმავალი გზა საპალნე ტრანსპორტისათვის ვარგისია, შეიძლება მისი გადაკეთება ბორბლებზე მოგზაურობისათვისაც. გზა გაჭიმულია კარგად დასახლებულ სივრცეზე და 25—30 ვერსის მანძილზე გვხვდება სოფლები: შინდობანი, ანაკლია, ჩივთლული, მოქთა, კარსინი, კონტრომი, სამწყალი, გვარაშენი და ბაცა. ოდნავ გვერდით რჩება სოფლები: ანაკერტი და ანჩა. სოფელი მოქთა შავშეთის უკანასკნელი პუნქტია. აქედან იწყება არტანუჯის კაზა:

შავშეთის მოსახლეობა ორი ეროვნებისაგან შედგება: ქართველებისა და სომხებისაგან. იმერხევის ჩათვლით აქ 58 სოფელია, რომელთაგან საკუთრივ შავშეთისაა 36. ხელისუფლების აღწერით კომლთა რიცხვი 1740-მდე აღწევს, სინამდვილეში 2000-ზე მეტია. თითოეულ კომლზე 6—7 სულს თუ ჩავთვლით, შავშეთის მთელი მოსახლეობის რიცხვი 12-დან 14 ათასი სული იქნება. ეს მოსახლეობა, 145 კომლი სომეხის (900-მდე სულის) გამოკლებით სუფთა ქართველურ რასას მიეკუთვნება. საოჯახო ყოფაში ისინი სუფთა ქართულით, მთიანი საქართველოს მოსახლეობის, ე.ი. კაკასიის მთიულების აქცენტით ლაპარაკობენ. გარდა ამისა აქაურ მეტყველებაში ხვესურული კილოსათვის დამახასიათებელ მრავალ სიტყვას შეხვდებით. საკუთრივ შავშეთში ქართულად ყველა არ ლაპარაკობს. მრავალ სოფელში ეს ენა სრულიად გაქრა და მის ადგილას პროპორციულად განვითარდა თურქული ენა, რომელმაც სხვათა ენისაგან მიიღო მრავალი სიტყვა. საჭიროა აღინიშნოს, რომ დიდი გზის გასწვრივ განლაგებული სოფლების მცხოვრებლებმა მთლიანად დაივიწყეს ქართული ენა, თუმცა ყველა მათგანი დაუფარავად ამბობს, რომ მათი მამები გურჯები იყვნენ. რაც უფრო ვუახლოვდებით არტანუჯს, მით უფრო ნაკლებად გვხვდებოდა ქართული ენის მცოდნე, თუმცა გობიხევიას მთის შემოგარენში მდებარე 12 სოფელს ხალხი გურჯისტანს უწოდებს.

წარსულში აქაური მოსახლეობისაგან იქმნებოდა დიდი მონასტრის — ანჩის სამწყსო. ახლაც აქ შემორჩენილია ცნობილი ქართული გვარი ავალიშვილი. შავშეთში ოსმალების გავლენა ძალზე ძლიერია და, რა თქმა უნდა, ამის მთავარი მიზეზი უნდა ვეძებოთ იმაში, რომ ეს მხარე ადვილად უკავშირდება ოლთისს, ერზრუმს და ახალციხეს. ამ

* ვახუშტი შეცდომით ასახელებს სოფელ ანჩას კოროხის მარცხენა ნაპირზე.

გარემოებით აიხსნება აგრეთვე ისიც, რომ შავშელები აჭარლებზე ადრე მოიქცნენ მაჰმადიანობისაკენ. თურქებთან ხშირ შეტაკებებს არ შეიძლებოდა გაეღუნა არ მოეზდინა შავშეთელების ზნეობრიობაზე. ბაგრატ III და IV დროს ეს ხალხი გამოირჩეოდა თავისი სიმამაცითა და გამბედაობით; მათ არაერთჯერ იხსნეს საქართველო უბედურებისაგან. ახლა კი იმდენად მშიშარები გამხდარან, რომ აჭარლებს სალაპარაკოდ ექცათ. შავშეთელის ხასიათი ზემო აჭარიდან მოსულ მოგზაურს თვალში სცემს. აქ მოვიტანთ რამდენიმე სიტყვას ჩვენი დღიურიდან, რომელშიც ჩაკვიწვრია შავშეთელებისაგან მიღებული შთაბეჭდილება:

„შევედით თუ არა სოფელ ყვირალაში, ჩვენ შეგვზარა აქაურთა განსაკუთრებულმა გამომეტყველებამ. მათ საცოდავი სახე აქვთ და გონებრივად განუვითარებელი არიან. აქ ერთ ყოჩაღსაც კერ ნახავ — ყველა ძონძებშია, მჭმუნვარე და დაბალი ტანისანი არიან. სიბერავე ყველა მათგანის სახეზე იკითხება, ამის გვერდით კი შეინიშნება სიღარიბე. ყველა სახლი ერთად შეგროვილ უსახურ მთლიანობას წარმოადგენს. არავითარი სამეურნეო მინაშენი არა აქვს. არ არის საჯინიბო, ფარდული. სხვა ადგილებში მესაქონლეობის დამადასტურებელი ნეხეიც კი არ არის აქ. თუმცა, საბედნიეროდ შავშეთის მთელი მოსახლეობა არ ჰკავს ყვირალას მცხოვრებლებს. შეიძლება ითქვას, რომ ყვირალა აქაურთა კეთილდღეობის ნა -ს წარმოადგენს. ყვირალასა და სათლელს შორის არსებული სოფლები ერთმანეთისაგან უკეთესი ნიშნებით განსხვავდებიან და კარგ შთაბეჭდილებას ტოვებენ, თუმცა ხალხის ხასიათი იგივეა: საცოდავი სახე და ზნეობრივი დამაბუნება ყველგან შეინიშნება. განსაკუთრებით საწყლები სომხები არიან — მათ წინააღმდეგაა ღმერთიც და ხალხიც. ოჯახურ ყოფაში იმერხევის ხეობის მცხოვრებლები უფრო ცუდ შთაბეჭდილებას სტოვებენ, ვიდრე საკუთრივ შავშეთისა: ისინი ჰირქუში, მაგრამ შავშელებზე უფრო მამაცნი და ლამაზები არიან. იმერხევი ქართული ტიპი სუფთაა. აქ ძალზე ლამაზ სახეებსაც შეხვდები. შავშელების ტანსაცმელი ისეთივეა, როგორიც აჭარლებისა. მშიშარა შავშელების მშვიდობიანი ხასიათი მკაფიოდ გამოვლინდა 10 წლის წინ, ხალხის განიარაღებისას, როცა გამოვიდა სულ-

* შავშელებს ასე ეძახიან მათი მეზობელი აჭარლები.

თანის ბრძანებულება იარაღის ტარების აკრძალვის შესახებ. სულ-თანის ეს ნება მხოლოდ შავშელებმა აღასრულეს. აჭარლებმა, ლა-ზებმა და მაჭახლელებმა უარი თქვეს იარაღის აყრაზე და საქმეც ამით მოთავდა. ახლა თურქეთის საქართველოში განიარაღებაზე აღარავინ ლაპარაკობს და მხოლოდ შავშელები, რომლებმაც დაყარეს თავიანთი ყამა და დამბაჩა, გახდნენ მეზობელი აჭარლების და მაჭახლელების მსხვერპლი. მე მიამბეს მეზობელთა თვითნებობის გულმოსაკლავ შემთხვევაზე, რომელიც შავშელებს გადახდათ: სამი წლის წინ იმერხევის სოფელ სურევანში გამოჩნდა მაჭახლეელი, შევიდა ერთ სახლში, გამოაგდო იქედან პატრონი და სამი თვე ცხოვრობდა მის ახალგაზრდა ცოლთან და იკვებებოდა მისართმე-ვით, რომელიც სოფლის სხვა მცხოვრებლებს შეაწერა. სურევანლე-ბმა და მუდირმა ვერ შეძლეს თავხედი სტუმრის ალაგმვა.

სომხები კიდევ უფრო მძიმე მდგომარეობაში არიან — მათ შავ-შელებიც კი ძარცვავენ. განსაკუთრებით საცოდავი არიან ფხიკიუ-რის მცხოვრებლები. „ყველა გამკვლევი თავში გვირტყამს, — მითხ-რა ერთი ოჯახის უფროსმა. „ჩვენ კი არ შეგვიძლია წინააღმდეგობა გაუწიოთ. ჩვენგან მოითხოვენ ფულს, ტანსაცმელს, ფეხსაცმელს, დაუმატა მან, მოდიან ბოროტი ადამიანები, რომლებსაც ჩვენი სახ-ლებიდან მიაქვთ რაც მოეწონებათ; ზოგჯერ ქალებსაც კი მოითხო-ვენ“, — ტირილით დაასრულა სომეხმა. მართლაც აქაური სომხების მოთმინება უსაზღვროა. ოქრობაგეთში, ჩვენს თვალწინ არტაანში სამუშაოდ მიმავალმა მაჭახლეელთა ჯგუფმა სახლიდან გამოყარა სომეხთა მთელი ოჯახობა მხოლოდ იმისათვის, რომ სახლის პატ-რონის დიდ ოთახში ცეკვა-თამაშის გამართვა მოისურვეს. ასეთ ვითარებაში აქაური სომეხი დიდ უბედურებას არ ხედავს. იგი ითმენს და, თუ შემთხვევა იქნება, გულს გადაუშლის გამკვლელ ქრისტიანს. ამის შემდეგ გასაგებია უკანასკნელ ხანებში აქაურ სომეხ-კათოლი-კებს რატომ მოუვიდათ აზრად გადასახლდნენ ბათუმში ან ახალციხე ში. უმეტესობას ახალციხისაკენ უჭირავს თვალი და მსჯელობენ დეპუტაციის გაგზავნაზე რუსეთის ვიცეკონსულთან ბათუმში.

შავშეთში გადასახადები საკმაოდ მაღალია: მთელი საოჯახო მეურნეობა მეტნაკლებად დიდი თანხითაა დაბეგრული. ეს გადასახა-დები, გარდა სალიანისა, გამოსასყიდად ეძლევათ აქაურ ვაჭრებს, რომლებიც ცდილობენ თავიანთი შრომისათვის გასამრჯელო მიი-ღონ. მიმდინარე 1874 წელს თახშირის გამოსყიდვა ხაზინას 434 ქესას, ე.ი. 10850 მანეთს მისცემს. ამის გარდა სალიანი თითო ოჯახზე იძლევა 34 ყურუშსა და 28 ფარას, ე.ი. 1 მან. და 75 კა-პიკს, რაც 3045 მანეთს შეადგენს, ხოლო საერთო გადასახადი ხაზი-

ნას 14895 მანეთს აძლევს. როგორც ჩანს ეს გადასახადი მძიმე არ არის, მაგრამ შავშელები გაცილებით მეტს იხდიან, ვაჭრები საშინლად ავიწროებენ ხალხს. ისინი იმ დროს მოდიან, როცა მოსახლეობას გადახდის საშუალება არა აქვს, ამიტომ გამომსყიდველი-ჩარჩები იტოვებენ ბეს — ფულს ან პროდუქტს, იმის მიხედვით, რა უფრო აწყობთ მათ. აჭარის აღწერის¹ დროს დასახელებული გადასახადების მუხლების გარდა, შავშეთში მოქმედებს საათისთაო გადასახადი მოჭრილი ხის ღირებულებიდან და 2 ყურუში ყოველ ხილის მომცემ ხეზე. აქაური სომხების გადასახადი იგივეა, როგორც მუსულმანები სა, გარდა ბედელისა, რომლის რაოდენობა განსაზღვრულია 2 კერცხლის მეჯიდიე თითოეულ სულზე.

ასეთი გადასახადების მიუხედავად თურქეთის საქართველოს მოსახლეობა არ არის დაცული თვით ამკარა ყაჩაღობისაგან. კანონის მიხედვით ყოველ სამუდროს ეკუთვნის მ ჟანდარმი, რომლებიც თავის უფროსთან, ყირ სარდართან ერთად ვალდებული არიან შემოიარონ მხარე, ეძებონ ყაჩაღები. ეს ჟანდარმები, ჩვეულებრივ, სოფლებში მოდიან, რათა მცხოვრებლებს რაღაც შეუჭამონ და მიდიან სხვაგან, რათა იქაც ასევე მოიქცნენ. შავშეთში ეს წესიც არ მოქმედებს. აქ ყირ-სარდარი კერძო პირია, რომელიც სახელმწიფო სამსახურში არ ითვლება და ცხადია ხაზინიდან ხელფასს არ ღებულობს. ამჟამად ამ თანამდებობაზეა სოფელ დიობანის (იმერხევეშია) მცხოვრები ქიბარ-ალა,² რომელსაც შემოკრებილი ჰყავს თავზეხელაღებული აჭარელი, მაჭახლელი და ქობულეთელი ავაზაკების ჯგუფი. შავშელებიდან მასთან მსახურებენ მისი ორი შვილი. ქიბარ-ალამ სოფელს თვითნებურად დაადო გადასახადი, თითო კომლზე 3 ყურუში, თითქოსდა თავისი გარჯის ჯილდოს სახით. ყველასათვის გასაგებია, რომ ხალხის უშიშროების დაცვის ეს წესი მშვიდობიან მოსახლეობას ცრემლად უჯდება. ქიბარ-ალის ბანდას არ ყოფნის ნახევრად ოფიციალური გადასახადი და თავად ძარცვაეს ქვეყანას. შავშეთში არ არის ძალა, რომელიც ყირ-სარდარს ალაგმავდა. მუდირის უფლებები წაშლილია და ქიბარ-ალას ემინია მხოლოდ ერთისა, შავშეთის ოფიციალურ და არაოფიციალურ მცხოვრებთა შორის ყველაზე გავლენიანი პირის ხელიმ-ბეგ ხიმშიაშვილისა.

¹ ერთი ქესა 25 მანეთს უდრიდა (შთარგმნ.)

² ფულადი გადასახადი, რომელიც ცვლის ჭარში გაწვევას.

³ ქიბარ-ალა ცხოვრობს დიობანის ერთ გარეუბანში, რომელსაც ინხოეთი ჰქვია.

ყირსარდრობა, ისევე როგორც სხვა თანამდებობები აშკარად იყიდება. ვაჭრობა იწყება ახალი მუთერსარიფის გამოჩენისთანავე და მაშინ, ჩვეულებრივ იცვლება ყველა ადგილობრივი ხელისუფლება. სხვათა შორის, ასე მოხდა შავშეთში ჩვენი ყოფნის დროს. ოლთისის ახალი მუთერსარიფის ნება-სურვილის თანახმად შეიცვალა ყველა მუდირი, კაიმაკამი და სხვა თანამდებობის პირები.

ისტორიული გადმოცემები შავშეთში ძალზე ღარიბია. ყველა მონათხრობი იმეორებს ბეგების გვარის ისტორიას.* შავშეთში ასეთი სამია: ძველი სამცხის ათაბაგები, იმერხევის ბეგები და ბეგები ხიმშიაშვილთა გვარიდან.

ათაბაგის გვარის ერთადერთი შთამომავალი ცხოვრობს ოქრობაგეთში. ეს არის 40 წლის გაბედოვლათებული, გალოთებული და გადატაკებული კაცი. ხელისუფლებისაგან ღებულობს მცირე ჰენსიას. ბეგის თქმით ყველა მისი საბუთი კონსტანტინეპოლშია და რომ გადმოცემით იგი ახალციხის როსტომ ათაბაგის, თურქეთის საქართველოში პორტას პირველი ვასალის, ყველაზე უწინ მუსულმანობის მაღიარებლის (ჰიჯრის 1016, ე.ი. ჩვ. წ. ა. 1600 წელს) მეშვიდე თაობაა. ამ ბეგის მამას მიუყვია თავისი მამული აჭარის აბდი-ბეგ ხიმშიაშვილზე, რომელიც შავშეთის გულში სათლელში გადმოსახლდა და დააფუძნა გაელენიანი ბეგების მოდგმა, რომელთაც თურქები ხიმში-ოღლებს უწოდებენ.

იმერხეველი ბეგების გვარეულობა ველში ცხოვრობს. ამბობენ, ეს გვარი უნდა უმადლოდეს სელიმ-ფაშა ხიმშიაშვილს, რომელმაც იმერხევის უკანასკნელი ბეგის მკვლელობის შემდეგ თურქეთის მმართველობას ბეგის ღირსებები გამოსტაცა და თავის ერთერთ მეჯინიბეს მიაკუთვნა. ეს არის ახლანდელი იმერხევის ბეგების გვარის

* შავშეთში ყველამ იცის, რომ მათი მხარე ძალით მოწყვეტილია საქართველოზე და რომ მათი წინაპრების რელიგია ქრისტიანული იყო. ოქრობაგეთის ეკლესია, ორი-სამი გურული ქალის მეცადინეობით, ბოლო წლებამდე მოქმედებდა. ეს ქალები ცოლად ჰყავდათ შავშეთის ბეგებს. აქაური ქართული ტაძრის ტრადიციული პატივისცემა ხალხში ახლაც ცოცხლობს. ოქრობაგეთის ძველი ეკლესიის ნანგრევებთან არის სასაფლაო. ქვის ფილებზე ჩვენ ვნახეთ სანთლებიც, რომლებიც ვიღაცას მიცვალებულთა სულის საოხად აენთო. ეს არის ძველი კეთილმოსაგონარი დროის და გვარის პატივისცემა.

სირათ მთავარი. ისინი საკმაოდ ღარიბად ცხოვრობენ და ხალხზე არაკითარი გავლენა არა აქვთ. სამაგიეროდ ამ გვარის პატრონი ხიმშიაშვილები თანდათანობით ძლიერდებოდნენ ხან ათაბაგების, ხან იმერხევის ბეგების ხარჯზე. ახლა შავშეთში ძლიერი გავლენით სარგებლობენ მხოლოდ აჭარის ბეგები, ხიმშიაშვილები, რომელთა ახლანდელი წარმომადგენლები არიან აბდი-ბეგის შვილები: სელიმ-ბეგი და მისი უმცროსი ძმა ნური-ბეგი.

ბეგების გარდა შავშეთში სხვა პრივილეგირებული ფენა არ არის. თანზიმათმა ყველა გაათანაბრა. ახალი ორგანიზაციის შემოღებამდე აქ აზნაურები, ძველი ქართველი წარჩინებულების ნაშთები იყვნენ. გადმოცემით. შავშეთში 90-მდე აზნაურის გვარი იყო. მათი პრივილეგია იმაში მდგომარეობდა, რომ ისინი ფლობდნენ გლეხებს და მხოლოდ არმიაში სამსახურის ვალდებულება ჰქონდათ. ბეგები თავის მხრივ სარგებლობდნენ მფლობელობის უფლებით. თანზიმათის შემოღების შემდეგ შავშეთის საზოგადოებრივი წყობა შეიცვალა: ბეგებმა, როგორც ზემოთ პირველ თავშია ნათქვამი, მიიღეს ქენსია, აზნაურები გლეხებს გაუთანაბრდნენ და ახლა, მართალია, არსებობს ეს წოდება, მაგრამ მას მხოლოდ მხარის ისტორიული მასალის მნიშვნელობა აქვს. ყველა არააზნაური თანზიმათამდე მიწის შემოსავლიდან $1/5$ იხდიდა ბეგის სასარგებლოდ. ამაში შედიოდა უბრალო ხალხის მთელი ფულადი გადასახადი.

თანზიმათის შემოღება შავშეთში ისე იოლად არ ჩატარებულა, როგორც აჭარაში. 1844 წელს ამას მოჰყვა აშკარა აჯანყება, რომლის სათავეში სელიმ-ბეგი იდგა.

აი რას მოგვითხრობენ ამ მოვლენის შესახებ:

1844 წელს კონსტანტინეპოლში, რუსეთის მტრების მოქმედებით წარმოიშვა მოსაზრება, მოეწყოს არეულობა ახალციხეში, რათა რუსეთის ჯარის ყურადღება ჩამოეშორებინათ დაღესტანზე, სადაც შამილს ჩაფიქრებული ჰქონდა ანტირუსული საყოველთაო აჯანყება. შამილს საიდუმლო კავშირი ჰქონდა თურქეთთან; ერთერთი თავისი აგენტი გაგზავნა თურქეთის საქართველოში, რათა შეემზადებინა მოსახლეობა ახალციხეში ლაშქრობის მოსაწყობად. ეს მქადაგებელი აღჭურვილი იყო სულთანის ფირმანებით. იგი პირველ რიგში ბეგებს ეახლა, რადგანაც მათს გარეშე ხალხის დარაზმვა შეუძლებელი იყო. ბეგებმაც გადაწყვიტეს ესარგებლათ ამ შემთხვევით და ახალციხეზე გალაშქრების საბაბით შეკრიბეს 10 ათასი კაცი. ამ მოძრაობას სათავეში ჩაუდგა აბდი-ბეგის უფროსი შვილი სელიმ-ბეგ ხიმშიაშვილი, იმ დროისათვის თურქეთის საქართველოს ყველაზე ძლიერი ბეგი. მამინ სელიმი 15 წლისა იყო. მიუხედავად ამისა,

იგი მთელი ლაშქრის სერასკირად დაინიშნა. ახალგაზრდა კაცის დამახილზე წამოვიდნენ აჭარა-ქობულეთის, ფოცხოვის და ლივანის მცხოვრებლები. ხალხმა არ იცოდა საქმის ვითარება: მათ განუცხადეს, რომ იწყებოდა მოძრაობა რუსეთის წინააღმდეგ. სინამდვილეში ბეგებს მიზნად სხვა რამ ჰქონდათ დასახული. ხალხის ამ ჯგუფების მემკვიდრით ისინი ამზადებდნენ რევოლუციას, რასაც თანზიმათის გაუქმება უნდა მოჰყოლოდა. სელიმ-ბეგმა მოქმედება იმით დაიწყო, რომ შავშეთიდან გადავიდა ფოცხოვში და იქაური ფაშა დააპატიმრა. საერთო გეგმით ფოცხოვიდან მობრუნებული სელიმ-ბეგის არმია ერზრუმში და ტრაპიზონში უნდა გადასულიყო. მაგრამ შავშეთის რევოლუციონერების შეგროვებისთანავე გაირკვა, რომ მათ არა აქვთ არც ღენთი და არც იარაღი. „ჩვენ ეს ვიცოდით, — გვიამბო ამ საქმის ერთმა მთავარმა მონაწილემ, — მაგრამ ჩვენი წარმატება გაანგარიშებული იყო ერზრუმისა და ტრაპიზონის საფაშალიკოების მცხოვრებთა მხარდაჭერაზე. ისინი ჩვენსავით ხელისუფლების უკმაყოფილო იყვნენ. ჩვენ გვინდოდა მოგვეწყო საერთო აჯანყება, რის შემდეგ სუსტ ხელისუფლებას წარუდგენდით ჩვენს პირობებს“.

ბეგების ჩანაფიქრს არ ჰქონდა არც მტკიცე საფუძველი და არც ნათელი მიზანი. ამიტომ მალე თავად ბეგებს შორის წამოიჭრა უთანხმოება, რის შედეგადაც ყარსის ფაშამ შეძლო ზოგიერთ მათგანთან მოლაპარაკება. ისინი ჩაბარდნენ დასაწყნარებლად გამოგზავნილ რაზმებს. სელიმ-ბეგი დარწმუნდა, რომ დაწყებული საქმე წაგებული იყო და 300 აჭარელის თანხლებით წეფთის ციხეს შეაფარა თავი. თავგადასავლების ახალგაზრდა მაძიებელს აქაც არ დაედგომებოდა და თავისი რაზმით ბათუმისაკენ დაიძრა. ამ დროს ბათუმში პატარა სოფელი იყო, სადაც კაიმაკამი იჯდა. მოლაპარაკების შემდეგ სელიმ-ბეგი დათანხმდა, წასულიყო ტრაპიზონში, საიდანაც საიდუმლო მეთვალყურეობის ქვეშ სტამბოლში გაგზავნეს. სინდისის გაწმენდისა და რუსეთის ელჩის დამშვიდების მიზნით თურქეთის ხელისუფლებამ გადაწყვიტა გავლენიანი ბეგები გაეგზავნა სალონიკში, სადაც სელიმ-ბეგმა ნახევარი წელი დაჰყო.

30 წლის წინ მომხდარი მთელი ეს ეპიზოდი მეტყველებს ხიმშიაშვილთა გვარის უძლეველობაზე. ეს გავლენა დღესაც შენარჩუნებულია და მოგზაურთა ყურადღებას იქცევს.

რას აკეთებენ ახლა შავშელები? რით განსხვავდება მათი საოჯახო მეურნეობა? ერთმა საპატიო მამაკაცმა, რომელსაც მე ეს კითხვები დაუსვი, მიპასუხა, რომ იმერხველები კარგი მექისეები (sic.) არიან და ბევრი მათგანი საშოვარზე კონსტანტინეპოლში მიდის. საკუთრივ შავშელები სოფლის მეურნეობასაც მისდევენ. შავშეთში მწარმოებლო-

ბის იგივე სახეებია, რაც ზემო აჭარაში, მაგრამ მეზობელ მხარეებთან შედარებით შავშეთის ბუნება გაცილებით მდიდარია. მესაქონლეობა და მეხორბლეობა აქ შეიძლება მნიშვნელოვნად განვითარდეს. შავშეთი აწარმოებს ხორბალს, რომელიც ბათუმის ბაზარზე ყარსისას სჯობნის. მიწის ზღაპრული ნაყოფიერების პირობებში შავშეთი შესაძლოა გახდეს ხორბლის წარმოების ცენტრი და ალბათ, არტანუჯიდან ბათუმამდე გზატკეცილის გაყვანით ტბეთის ვაკე შესაძლოა ამ პორტის ბელელად გადაიქცეს. 1873 წელს ინგლისის პურით ვაჭრობის კომპანიამ საცდელად შეისყიდა შავშეთის პური. ამ კომპანიის ერთერთი აგენტის თქმით აქაური პურით ვაჭრობას კარგი მომავალი აქვს. იგივე შეიძლება ითქვას მესაქონლეობაზე. კულტურული მცენარეულობიდან აქ კარგად ხარობს თუთის ხე, მაგრამ აბრეშუმის ჭიაჩვენ მხოლოდ ნური-ბეგის მამულში — შინდობანში * ენახეთ.

* ნური-ბეგი, სელიმ-ბეგის უმცროსი ძმა, ახალგაზრდა და ახალი წყობის კაცია. მის მამულში (შინდობანში) დასაბამი მიეცა აბრეშუმის ჭიის სწორ მოშენებას კონსტანტინეპოლში თურქულ ენაზე გამოცემული სახელმძღვანელოების მიხედვით. ამ ოჯახს გაშენებული აქვს კარგად დაგეგმილი თუთის ბაღი და ბოსტანი, რომელშიც ფერადი კომპოსტოც კი ხარობს. მაგრამ არ არის კარტოფილი. გარდა ამისა აქ არის რამდენიმე ძირი ლივანური ვაზი. საერთოდ ნური-ბეგის ნაფუზარი, მის პატრონთან ერთად წარმოადგენს სასიამოვნო გამონაკლისს ქვეყანაში, სადაც შრომა და ცოდნა ადამიანის მოთხოვნილებად არ ითვლება.

III

არტანუჯი და ლივანა

არტანუჯი. გამგზავრება ოაიზის მონასტრისაჲან.
ბათუმის გზატკეცილი. ართვინი. ნონსონა ჟორონჲა.
გორჩხა.

ჩვენ სამუალება არ გვქონდა არტანუჯისა და ლივანის პროვინციებს ისევე დაწერილებით გაეცნობოდით, როგორც შეეშეთს. ამიტომ ჩვენი თხრობა შემოიფარგლება მხოლოდ იმ გზების აღწერით, რომელზეც გაიარა ჩვენმა ქარავანმა, აგრეთვე იმ შთაბეჭდილებებით, რომელიც ჩვენ მივიღეთ სოფელ ოპიზაში ცნობილი მონასტრის ნახვით.

პროვინცია არტანუჯი იწყება იალანუს-ჩამის ქედის გადასასვლელიდან, გობიხევეწიას მთასთან. შეეშეთზე მიძღვნილ სტატიაში ჩვენ უკვე ვილაპარაკეთ ამ ადგილის ხასიათზე და ჩვენი თხრობა დაიყვანეთ სოფელ ბაცამდე, სადაც შეეშეთის დიდი გზა უერთდება ლივანისას და ართვინიდან არტანუჯში მიდის. ეს გზა თურქეთის საქართველოს აღწერებში ბათუმ-ყარსის გზატკეცილის სახელითაა ცნობილი. იგი ჯერ დასრულებული არაა, მაგრამ ამ ქვეყნის ისტორიაში უკვე ქმნის ეპოქას. ამიტომაც ამ გზის მშენებლობის მდგომარეობის დაწერილებით გაცნობა უნდა იყოს ყოველდღიური საკითხი როგორც გეოგრაფიული მეცნიერების, ასევე ვაჭრებისათვის, რომელთაც აინტერესებთ თურქეთისა და მისი მეზობელი კავკასიის ბედი.

შეეშეთის საქარავნო გზის და მშენებარე გზატკეცილის შეერთების ადგილს სოფელ ბაცასთან განსაკუთრებული მნიშვნელობა აქვს. ამის შესაფასებლად საკმარისია ვნახოთ ადგილები ართვინიდან არტანუჯამდე. ეს სივრცე წარმოადგენს ერთ მთიან მასას, რომელიც იხრება ყველა მიმართულებით დიდი და პატარა ნაპრალების სახით. ამ ნაპრალების ფსკერზე, დაკიდულ კლდეებს შორის მიედინება ჭოროხი, არტანუჯ-ჩაი და იმერხევისწყალი, რომლებიც ადამიანთა ურთიერთობის ერთადერთ საშუალებაზე მიუთითებენ. ამ მოჯადო-

ებულ მხარეში ჩრდილოეთიდან შეიძლება მოხვდეს მხოლოდ შავშეთის საქარავნო გზით, სოფელ ბაცას გავლით, რომელიც მდებარეობს ქალაქ არტანუჯიდან 3-4 საათის საეალ გზაზე და მბრძანებლობს ამ გზას სულ ცოტა 2000 ფუტ მანძილზე. არტანუჯიდან ართვინში ჩამოსასვლელად, ფეხით მოსიარულე მოგზაურიც კი, ჯერ უნდა ავიდეს სოფელ ბაცაში, რადგანაც უშუალოდ ქალაქთან არსებული ქარაფები არტანუჯ-ჩაის მარჯვენა ნაპირის გაყოლებით გზას გაუვალს ხდიან.

სოფელ ბაცაში 25 კომლი ცხოვრობს, სახლები გაფანტულია ხრამის ორივე მხარეს, შავშეთის გზის გაყოლებით. სოფლის შუაგული შავი ზღვის დონიდან 3575 ფუტზე მდებარეობს. აქედან იწყება ერთი უწყვეტი დაღმართი არტანუჯისაკენ, რომელიც ხელის გულივით მოსჩანს. ქალაქის ტოპოგრაფიული მდებარეობა ძალზე ორიგინალურია. იგი განლაგებულია მცირე სამკუთხოვან ფართობზე, არტანუჯ-ჩაის მარცხენა ნაპირზე, ღრმა ტაფობში, რომლის თავზე ყოველი მხრიდან დაკიდულია მაღალი კლდეები. განსაკუთრებით მიუდგომელია ამ ტერიტორიის სამხრეთ-დასავლეთი მხარე, რომელზეც, სურათის დასრულების მიზნით აუშენებიათ სრულიად უსარგებლო ძველებური კოშკები. ქალაქის დასავლეთი მხარე ჩაკეტილია კლდოვანი კონცხით, რომელიც მდინარეში ეშვება. მდინარის წყალი კლდეთა კარებს გააღწევს და დასავლეთისაკენ მდინარე ჭოროხს უერთდება.


ქალაქი არტანუჯი უპირატესად სომხებითაა დასახლებული და 500 კომლს ითვლის. იგი ჩვენი მოგზაურობის გარეშე დარჩა, მაგრამ თუ მონაყოლით ვიმსჯელებთ, უნდა ვიფიქროთ, რომ ამჟამად მას ამ მიდამოებისათვის არა აქვს რაიმე მნიშვნელობა და ყურადღებას იქცევს მხოლოდ როგორც არტანუჯის კაიმაკამის ადგილსამყოფელი. ბაცადან ართვინისაკენ ჩვენ ახალი გზით გავემართეთ, მაგრამ სანამ ამ გზაზე რაიმეს ვიტყოდით, აღვწერთ ჩვენს მოგზაურობას ოპიზის მონასტერში.

ქალაქ არტანუჯიდან 10 ვერსის ქვემოთ ამავე სახელწოდების მდინარე უერთდება ჩვენთვის ნაცნობ მდინარე იმერხევისწყალს. ოპიზის მონასტერი მდებარეობს იმერხევისწყალის ერთ მარჯვენა გვერდით ხეობაში, ლივანის ტერიტორიაზე.

* ქრისტიანული წელთაღრიცხვის მე-9 საუკუნეში არტანუჯი საქართველოს სამეფო ტახტის მფლობელი ბაგრატიდების რეზიდენცია იყო.

ჩვენ გადავედით იმერხევისწყალზე გადებულ დროებით ხიდზე, თითქმის ზუსტად იმ ადგილზე, სადაც ეს მდინარე უერთდება არტანუჯ-ჩაის და წავედით ზემოთ იმერხევის ხეობაში. გზა ინარჩუნებს ისეთივე ხასიათს, რაც ჩვენ ფხიკიურის შემოგარენში ვნახეთ. მაგრამ მდინარის ნაპირები უფრო დამრეცია, ტყეები მცირე. თითქმის ყველგან მოგზაური გარშემორტყმულია შიშველი კირქვებით. მცენარეული ცოტაა, მაგრამ სამაგიეროდ იმ ადგილას, სადაც ქვებს შორის ხელისგულისოდენა მიწაა, ნახავთ ყურძენს, ბროწეულს, ნუშს, ხურმას, ზეთისხილს, ლელვს და სხვა ჯიშის ხეებს. ნაყოფიერება განსაკუთრებულია. ჩვენ აქ პირველად დაერწმუნდით, რომ ლივანის გახმაურებული დიდება დამსახურებულია. ჭკაეისა და ხორბლის მოსავალი უკვე აღებულია და მინდვრებში ახლა სიმინდი ითესება. სამ თვეში ახალი სამკალი იქნება. სოფელ ოპიზამდე ჩვენი გზა 3 1/2 საათს გრძელდება, აქედან პირველი საათი ცხენით, დანარჩენი 2 1/2 საათი ფეხით უნდა ვიაროთ. მხოლოდ ამითაც შეიძლება იმსჯელო, თუ რა საზიზღარი გზაა. ამ მიდამოების მცხოვრებთათვის ცხენი არ არსებობს. სამაგიეროდ მათს ერთგულ მსახურად მორჩილი სახეღარი რჩება. ცხენებით ჩვენ ავედით სოფელ კაპარიამდე, რომელიც მდებარეობს იმერხევისწყლის მარჯვენა ნაპირზე, შავი ზღვის დონიდან 1217 ფუტზე. ცხენები აქ დაეტოვეთ, ჩვენ კი ვიწრო ბილიკით სოფელ ოპიზაში ავედით. გზა კარჩხალის ქედის განშტოებაზე, იმერხევისწყლის მოშიშვლებული და კლდოვანი ხრამის გაყოლებით მიდის. მდინარე ჩვენს ფეხებს ქვემოთ, სადაც შორს ჩაიკარგა. ოპიზის მონასტერი გზატკეცილიდან 1500 ფუტზე ზემოთ მდებარეობს, კარჩხალის ერთერთ განივ გასაყარზე და ჩვენს ცნობისმოყვარე თვალწინ გადაიშალა მაშინ, როცა სოფელში შევედით. მე მწყუროდა ნახვა ძველი საქართველოს ამ უწმინდესი ადგილისა, რომელსაც უმღერა ვახუშტიმ და რომელიც ჯერჯერობით არცერთ ევროპელს არ უნახავს. ჩვენი ჯაფა სათანადოდ დაფასდა.

სოფელი ოპიზა 12 კომლისაგან შედგება. ისინი გაფანტულია მთის დამრეც ფერდობებზე, კლდეებსა და იმ ხაზს შორის, რომელიც აერთებს ხეობის ფსკერის ყველაზე ღრმა ადგილებს. სოფლის ყველაზე ქვემოთ სახლებთან წარმოქმნილია პატარა მოედანი 150 ნაბიჯის სიგრძისა და 80 ნაბიჯი სიგანისა. ამ მოედანზე დარჩა რომელიღაც შენობების, აგრეთვე სამი დიდი სახლის კედლები, რომლებიც მთლიანი დანგრევისაგან გადარჩა. გემოვნებით დაგვემარებული მოედნის შუაგულში დიდი ეკლესია დგას. ეს ქალაქი, რომელსაც ქვის გალავანი აქვს შემოვლებული და შეუძლია რამდენიმე ასეული ადამიანი დაიტოს, არის იოანე ნათლისმცემლის ძველი ქართული მონასტერი.



ოპიზა

ოპიზის მონასტრის მდგომარეობა სხვებზე უფრო ზუსტად აღწერილი აქვს ვახუშტის. * მომდევნო პერიოდის, აგრეთვე თანამედროვე მწერლები ოპიზის მონასტრის აღვილმდებარეობას აჭარაში მიიჩნევენ. ეს გეოგრაფიული შეცდომები გვერდზე გადავდოთ და მოვიტანოთ ცნობები ოპიზის მონასტრის ისტორიიდან, რომლებიც ამოწერილია ბ-ნ ბაქრაძის სტატიიდან: „კაკასია ქრისტიანობის უძველეს ძეგლებში“.** ჩვენი პატივცემული არქეოლოგი ამბობს:

* გეოგრაფიული აღწერა საქართველოსი. თარგმანი აკად. ბროსესი.

** Акты Кав Арх. Ком. т. V, стр. 1069.

*** იქვე.

„მე-9 საუკუნეში აშოტ კურაპალატის შვილის გურგენის მიერ დაფუძნებული ტაძარი, რომელმაც მისივე ცხედარიც შეიფარა, იგი (ოპიზის სავანე) ფლობდა ძვირფას განძეულს, საკმაო რაოდენობის მიწას და წმინდა საგნებს. ტაძრის ჩუქურთმები შესანიშნავია. ოპიზის მონასტერი სავსე იყო ბერებით. ვახუშტის დროს, მე-18 საუკუნის მეორე ნახევარში ვრცელი შენობა ჯერ კიდევ მთელი იყო, მაგრამ მოკლებული ბერებსა და მსახურებას. ამ ეკლესიის სიმდიდრეზე ხმა ისე გაერცვლდა, რომ მეფე დავით ნარინის დროს, მე-13 საუკუნეში, მონღოლების შემოსევის დროს ერთ რაზმს სურდა გაეძარცვა ტაძარი, მაგრამ ქართული მატრიანების თქმით, დადოს მხრიდან ისეთი ქარიშხალი ამოვარდა, რომ ოპიზის საზღვართან მოსვლამდე ეს რაზმი გაიფანტა და განადგურდა. 1860 წელს ლაფეკალის ეკლესიაში, სვანეთის სათავადოში მე ვნახე ერთი ძალზე საინტერესო სახარება, რომლის მინაწერში იხსენიება რომელიღაც ბერი ილარიონ საფრონიძე, რუსუდანის ვაჟის დავითის სულიერი მამა; იგი დავითმა წაიყვანა ოპიზის მონასტრიდან და იმერეთში, გელათის მონასტერში ჩაასახლა. „უეჭველია, დასძენს ბ-ნი ბაქრაძე, რომ ოპიზის მონასტერში შემორჩენილი უნდა იყოს წარწერები, რომლებიც სამწუხაროდ ჯერჯერობით არავის გადაუწერია და ამიტომ ჩვენთვის უცნობია“.

ბ-ნ ბაქრაძის ცნობები ჩვენ შეგვიძლია შევაესოთ თავად მონასტრის დაწვრილებითი აღწერილობით.

მთავარ ეკლესიას ბერძნული ჯვარის შეხედულება აქვს. შენობის სიგრძე 15—20 ნაბიჯია. დასავლეთის მხრიდან აქვს რამდენიმე მინაშენი, რომლებშიც, როგორც ჩანს, იყო ცალკე პატარა ეკლესიები. მათ შორის ყველაზე დიდი 25 კაცს იტყევდა. შუა ეკლესიის თავზე მოსჩანს გუმბათი დაკბილული სახურავით და რვა ნიშით, რომლებიც ორმაგ ხვეულ ჩარჩოშია ჩასმული. მთავარი კორპუსის შიგნითა ნაწილი ძალზე მაღალი თალებითაა გამოყვანილი, რომლებიც როგორც მხატვრობით, ისე მოპირკეთებით ჩამორჩება ტბეთის ეკლესიას. ბათქაში პატარა ნატყებდაა შემორჩენილი. ნახატები ალაგ-ალაგ შემორჩენილია პატარა ეკლესიებში. ნახატებზე წარწერები არაა. მთლიანობაში დრომ და მეზობლის ხელმა ეკლესია ძალზე დიდად დააზიანა. გრძელ მკლავზე სახურავი მთლიანად ჩამოქცეულია, მოკლეზე — ძლიესლა მაგრდება. ორნამენტის ელემენტთა ერთობლიობა ძალზე უბრალოა: იგი სრულიად მარტივი ფორმის ზემირკველზე მდგარ ოთხკუთხა ნახევარსვეტებს წარმოადგენს. ეკლესიის მთელი შიგნითა ნაწილი და გარე კედლები შექერწილია კირქვის გათლილი ფიქალით, ხოლო კამარები სინგოთის ნანგრევების მსგავსად ალაგ-ალაგ აგურითაა ამოყვანილი. სამხრეთის გარე კედელზე,

ძალზე გამოსაჩენ ადგილას, ქვაზე გამოკვეთილია იესო ქრისტეს ფიგურა. იგი ტახტზე ზის და ლოცავს შენობას, რომელსაც მას მიართმევს მეფის ტანსაცმლით შემოსილი ადამიანი. ტახტის ძირას ამოკვეთილია სხვა ადამიანის ფიგურა. იგი მუხლებზეა დაჩოქილი. ფიგურების მხარეს შემორჩენილია წარწერები, რომლებიც მე ალბომში გადავიღე. ერთერთ მათგანზე ბ-ნმა ბაქრაძემ ამოიკითხა ამოტის სახელი.

დანარჩენ ორ მინაშენს საცხოვრებელი სახლის შესახებადაა აქვს. ისინი განლაგებულია ეკლესიის აღმოსავლეთ და დასავლეთ მხარეზე. თითოეული მათგანი 38 ნაბიჯის სიგრძის და 33 ნაბიჯის სიგანისაა. დასავლეთი შენობა სიგრძეზე თორმეტი თალით სამ ნაწილადაა გაყოფილი. თაღები ათ სვეტს ეყრდნობა. მთელი შენობა გათლილი ქვითაა შემოსილი. აღმოსავლეთი ფლიგელი ყრუ კედლებით ოთხ დიდ ოთახადაა გაყოფილი. უღმობელ დროს ისინი ძალზე დაუზიანებია: ცალკეულმა ქვებმა და საუკუნოვანმა ლედვის ხეებმა ისე გადახერგეს შესასვლელები, რომ ორ ოთახში შეღწევაც შეუძლებელია. ამ მთავარი შენობის ირგვლივ მიმოყრილია ნანგრევები. მთელ ქალაქს შემოვლებული აქვს გალავანი, რომელსაც ქვედა სართულში გასასვლელი აქვს. იგი ციხის გამაგრებულ კარებს მოგვაგონებს.

ოპიზის მონასტრის ვრცელი შენობები მოუთითებს, რომ ერთ დროს აქ ხალხმრავლობა იყო და სიცოცხლე ღელდა. ფართო ფლიგელები, ალბათ ახლო სოფლებიდან მოსიარულე ღვთისმოსაეთა თავშესაფრად იყო გამოყენებული. მაგრამ სადღაა ეს სოფლები? ნუთუ დროს შეეძლო ასე უმოწყალოდ აღეგავა ისინი მიწის პირისაგან? მაგრამ ეს უნდა დავიჯუროთ, რადგან ოპიზის შემოგარენში ერთი საათის საკალ გზაზე არის სოფლები ფორა და ბერთა. როგორც ამბობენ აქ შემონახულია დიდი ეკლესიის ნაშთები. ფორის იქეთ, ფზიკურის გზაზე, არის დიდი, მაგრამ მიუდგომელი ციხის – წეფთის ნანგრევები. ჩვენ ვერ შევძელით დაგვეთვალეიერებინა საქართველოს ძველი დიდების ეს მოწმეები., მაგრამ მათი არსებობაც და, რაც მთავარია, ტაძრებისა და ციხეების საოცარი შეთანაწყობა ამართლებს იმათ, ვინც ამ ერს აზიაში ქრისტიანობის აევანგარდს უწოდებს.

ღამლული მოგზაურობის შემდეგ ოპიზში დავისვენეთ და ახალი გზით გავემგზაურეთ. ართვინისაკენ, რომლის აღწერას მომდევნო სტრიქონებს მიუძღვნით.

* Abel-Remustan. Memoires sur les relations politiques des princes chertiens et principalement des rois de France avec les empereurs Mongols. Memoires de l'Academie royale des inscriptions et des belles-lettres. Paris t. vi. 1822.

ბათუმსა და ანატოლიის ცენტრალურ პუნქტებს შორის სწორი და უზრუნველყოფილი გზების გაყვანის აუცილებლობა თვალნათელია. უამისოდ შავი ზღვის საუკეთესო პორტი ბათუმი თურქეთისათვის მკვედარ კაპიტალად დარჩება, ხოლო თურქეთის საქართველოს და სომხეთის ცენტრალური პუნქტები „ჩაიხრჩობიან თავიანთ ქონში“. საზოგადოების შეგნებაში ამ აზრმა დიდი ხანია დაიკავა თავისი ადგილი და ევროპის ჟურნალისტიკის განსჯის საგანი გახდა. მაგრამ ამ საქმის განხორციელება ისეთ პირობებს მოითხოვდა, რომლებიც თურქეთს არ გააჩნია. გარდა ამისა, როგორც წინა ორი თავიდან ნაწილობრივ დავინახეთ, ბათუმსა და მტკვრისა და არაქსის სათავეებს შორის ძნელადმისადგომი მთების კავშირი ისეა გაწყვეტილი, რომ ძალზე ძნელია ბორბლიანი ტრანსპორტის მოძრაობის მოგვარება. მხოლოდ ამ მდგომარეობით აიხსნება, რომ შავი ზღვის აღმოსავლეთი ნაპირი თითქმის ტრაპიზონიდან მდინარე ჩოლოქის შესართავამდე, ბათუმის არსებობის მიუხედავად, აზიის ისტორიაში არასოდეს არაერთად მნიშვნელოვან როლს არ თამაშობდა. ქვეყნის ეს პირველყოფილი მდგომარეობა შემდგომში არ შეიძლებოდა გაგრძელებულიყო და მეზობელი ქვეყნების ცხოვრების ბუნებრივი განვითარებით თურქეთი იძულებულია გაიკაფოს ის გზა, რომელზეც ჩვენ ვლაპარაკობთ ყარსისა და ყაგიზმანის გავლით ბათუმის სატრანზიტო გზით სპარსეთთან დაკავშირებაზე, ეკონომიკური თვალსაზრისით არის შუა აზიის ეაჭართა ძველი სიძღვრის ახალი ვარიაცია. ამის გამო საყურადღებოა, რომ ლივანაზე გავლით დიდი გზატკეცილის გაყვანის საკითხი ფოთი-თბილისის რკინიგზის მშენებლობის სამუშაოების დაწყებასთან ერთად გადაწყდა. როგორც ჩანს, ამ შემთხვევითი დამთხვევის უკან იმალება იმ იდეის ჭეშმარიტი და ცოცხალი კავშირი, რომელმაც გამოიწვია ორივე ამ გზის გამოჩენა.

ბათუმის გზატკეცილის მიმართულების შესარჩევად შეიქმნა კომისია, რომელმაც დიდხანს ვერ გადაწყვიტა, რომელი მიმართულებით წაეყვანა ტრასა. კომისიის ერთერთი წევრი ურჩევდა; წასულიყვნენ აჭარის ხეობის საქარაენო გზით სხალთისა და ბაკოს გავლით. მაგრამ ეს მიმართულება დაიწუნეს ძირითადად იმის გამო, რომ იგი რუსეთის საზღვართან ახლოს იყო. რჩებოდა ერთადერთი ხაზი მდინარე ჭოროხზე არტანუჯისაკენ, შემდეგ ყარსისაკენ, ანდა არტანის გავლით, არტანუჯ-ჩაის გაყოლებით, ან კიდევ თავსკერისა და გიოლის გავლით. დასაწყისში ასე გადაწყვიტა, რის გამო მას ბათუმ-არტანის გზატკეცილი დაარქვეს. მაგრამ შემდეგ, როცა სამუშაოები უკვე დაწყებული იყო, გადაწყდა, რომ პირვანდელ მოსაზრებაზე უარი ეთქვათ და გზა გაეყვანათ არტანუჯიდან თავსკერის გავლით

ყარსამდე. როგორც ჩანს ეს ვარიანტი აღარ შეიცვლება, რის გამო ახალ გზას ყველა ბათუმ-ყარსის ან ლივანის გზატკეცილს უწოდებს.

სამუშაო დაიწყო ერთდროულად ბათუმსა და არტანუჯში, ორ პუნქტში, რომლებსაც როგორი ცვლილებებიც არ უნდა მოხდეს მომავალში, გზა არ ასცდებათ. 1872 წლამდე სამუშაოებს დიდი წარმატებები არ მოჰყოლია. მაგრამ გასული 1873 წლდან ხელი-სუფლებამ მიიღო ენერგიული ზომები იმისათვის, რათა არტანუჯი და ბათუმი 1874 და 1875 წლების განმავლობაში ერთმანეთთან შეეერთებინათ. თუ ახლანდელი წარმატებებით და, რაც მთავარია, დენტის აფეთქების დიდი სამუშაოების აუცილებლობით ვიმსჯელებთ, ძნელია იმედი ვიქონიოთ, რომ მომავალ წელს მზად იქნება თუნდაც ამ გზის ვაკისი. მუშახელის ნაკლებობა არ არის: თურქეთის საქართველოში არის ბევრა ემელიე, რომლის მიხედვით ყველა მამაკაცი 14-დან 60 წლამდე ვალდებულია გამოცხადდეს გზის სამუშაოზე, წელიწადში 20 დღე. ამ სამუშაოების დროს ხაზინისაგან მუშები დღეში მხოლოდ 3 ფუნტ პურს ღებულობენ. გასაგებია, რომ მუშახელის სიტყარბის დროს მისი შენახვა ხელი-სუფლებას ძალზე იაფი უჯდება. მაგრამ სამუშაოს დიდი ნაწილი აუეთქებას მოითხოვს, რის გამო მუშახელის უმრავლესობა უმუშევარი რჩება. მშენებელი ინჟინრები მხოლოდ თურქები არიან. უცხოელები ჩვენ არსად არ გვინახავს.

ბათუმიდან გზა ჭოროხის მარცხენა ნაპირზე გადის. მდ. აჭარის-წყლის შესართავთან ხიდზე გადადის და კარჩხალის მთის ქედის კლდოვან ქარაფებზე გარს უვლის ჭოროხისა და არტანუჯის ნაპირებს. ართვინში ჩეენი ყოფნის დროს მთარული ხმების მიხედვით, ბათუმის მხრიდან გზა მოყვანილი იყო სოფელ მარადილამდე, ე.ი. ართვინიდან 35 ვერსის დაშორებით. ბათუმის გზატკეცილის ეს ნაწილი ჩვენ არ გვინახავს, რის გამოც ვილაპარაკებთ მხოლოდ არტანუჯსა და ართვინს შორის მიმდინარე სამუშაოების შესახებ.

არტანუჯ-ჩაის ნაპირები უშუალოდ ქალაქ არტანუჯთან მკვეთრად ამალღებულია. ამ დაბრკოლებებს რომ ასცდეს, ბათუმის გზატკეცილის ვაკისი უნდა ავიდეს სოფელ ბაცასთან, შემდეგ კი კვლავ დაეშვას მდინარესთან. ამგვარად სოფელი ბაცა გახდება პუნქტი, რომელიც დადებითად იმოქმედებს გზაზე. ამჟამად დაღმართზე, ლივანის მხრიდან, შავი ზღვის დონიდან 3500 ფუტზე სამუშაოები შეჩერდა. აქედან ვაკისი ცხრა ზიგზაგით ეშვება ლამის გასათევ გორგოთახანთან, რომელიც ქალაქიდან შვიდი ვერსის დაშორებით, არტანუჯ-ჩაის მარცხენა ნაპირზე მდებარეობს. გორგოთახანიდან გზა მდინარის გაყოლებით გადის იმერხევისწყლის შესართავამდე.

იმერხევის წყალზე იგი სახელდახელო ხიდზე გადადის და პროვინცია ლივანში შედის. გორგოთახანიდან ხილამდე მანძილი 2 ვერსამდეა. თვით სოფელ ბაცადან ნიადაგი უპირატესად კირიანია, მაგრამ პირველ ოთხ ვერსზე თიხა სჭარბობს. იგი სულ სხვადასხვა ფერით გვევლინება — ყვითელიდან დაწყებული იისფერამდე. გზის სიფართო 2-დან 2 1/2 საყენია. აღმართ-დაღმართები, განსაკუთრებით ზოგიერთი ზიგზაგის შენაწევრება ძალზე დამრეცი და ვიწრო მოგვეჩვენა. თუმცა ახლანდელი გზა მხოლოდ ეაკისია მომავალი გზატკეცილისა, რომელიც დასრულებული სახით ალბათ თვით ევროპის გზების ერთერთ საუკეთესო მშენებლობად წარმოგვიდგება.

გორგოთახანში ჩვენ რამდენიმე საათს გავჩერდით, ეხედავდით, ახალმა გზამ როგორ გამოაცოცხლა ეს მხარე. საძალნე ცხენები და განსაკუთრებით ჯორები ათეულობით და უწყვეტად მიემართებოდნენ ართვინისაკენ, — მათ ყარსის პური გადაჰქონდათ. პური აქ ცხენებით გადმოაქვთ ართვინის ნავმისადგომთან, აქედან კი ჭოროხით ბათუმში ჩააქვთ.

26 ივნისს, დილის 6 საათზე ჩვენ გამოვედით გორგოთახანიდან, ართვინისაკენ მიმავალი გზით გადავედით იმერხევისწყალზე დროებითი ხიდით და ხარხანის სახელით ცნობილი კარჩხალის კლდოვანი ქედით შევეუყვით სოფელ დოლიყანისაკენ. ახალი გზა მთის მასას სამხრეთი მხრიდან შემოუვლის და ყოველ ნაბიჯზე სულ ზევით მიიწევს. უწინდებურად ჰორიზონტი კვლავ ვიწროა. არტანუჯ-ჩაის ნაპირები თვალწინ კედლებადაა აღმართული. მათ პირქუში და მიუკარებელი შეხედულება აქვთ. გზა ვიწრო კლდოვან კლდეებს შორის გადის, სადაც ძლივსღა ხარობს მუხის ბუჩქები. ძველი გზა, უკეთ რომ ვთქვათ, გზაბაწარი, ხან გზის ეაკისს ზემოთ, ხან მის ქვემოთ მიიკლაკნება. იგი, როგორც ჩანს, საძაგელი იყო, ამ სიტყვის სრული მნიშვნელობით. ახალი გზა კლდეთა ნაცრისფერ მასივში იჭრება და ხიდიდან თვით ართვინამდე თხრილის სახით მიდის, რომლის ერთი მხარე უფსკრულისაკენაა მიმართული, ხოლო მეორე — კედლის სახით ცას წვდება. ასაქცეკები არაა, გზიდან გვერდზე გადახვევა შეუძლებელია, და ბოლოს, ღამის გასათევი ადგილების მეპატრონეთათვის დიდად სასიამოვნოა, რომ ახლო-მახლო საძოვარი საერთოდ არაა, ხოლო გასათბობად ღარიბ ბუჩქნარს თუ გამოიყენებს კაცი. გორგოთახანიდან გამოსვლის შემდეგ, 2 საათში, ჩვენ ხარხანის სამხრეთი ქედი გადავიარეთ და მოულოდნელად ჩვენს ქვემოთ დავინახეთ წყლის შაეი მასა — ეს იყო მდინარე ჭოროხი. აქ გზა შაეი ზღვის დონიდან 2614 ფუტ სიმაღლეზე, ანუ მდინარე იმერხევისწყლის ხიდიდან შედარებით 1674 ფუტით მაღლა გადის.

თუ ჩავთვლით, რომ ხიდიდან გზის მოსახვევამდე ათი ვერსია, გამოდის, რომ გზის საერთო დახრილობა ყველაზე დამრეც ადგილას 0,07 შეადგენს, რაც ამ შემთხვევაში სრულიად დამაკმაყოფილებლად უნდა ჩაითვალოს.

ჭოროხისა და არტანუჯ-ჩაის შეერთების წერტილში გზა მკვეთრად უხვევს ჩრდილოეთისაკენ და ჭოროხის მარჯვენა ნაპირის გაყოლებით მიდის. ჩვენს ფეხებს ქვემოთ არტანუჯი მოსჩანს. ჭოროხი აქ მუხლს ქმნის, რომელიც აღმოსავლეთისაკენაა მიმართული. იგი წყდება მაღალი შიშველი კლდეებით, რომლებიც პირდაპირ მგზავრის თვალწინაა წამოწვდილი. შორს მდინარის მარცხენა ნაპირზე, მიდამოების ნაცრისფერ ფონზე მედიდურად მოსჩანს მწვანე მინდორი — ესაა სოფლების — ცრიასა და ორჯოხის ბალები. გამცილებელმა აგვიხსნა, რომ ამ სოფლებში ლივანის საუკეთესო ყურძენი ხარობსო. ჩრდილოეთით, ერთი საათის საეალზე ჩვენ შევჩერდით ოქროსწყალის სადგომში. აქედან ჩვენს წინ გადაიშალა ართვინის მოქათქათე სახლები. ყოველ ნაბიჯზე სულ უფრო ხშირად ვხვდებოდით ურმებს. მალე მივადწინეთ მუშათა ქალაქს, რომელიც წარმოდგენილია თურქეთის არმიისათვის ჩვეულ კონუსისებერ კარავებით. ამას იქეთ ახალი გზით გასასვლელი აღარაა. ჩვენ ძველ გზაზე გადაუხვიეთ და მკვეთრი დაღმართით ართვინისაკენ გაეწიეთ. ახალი გზის ვაკის სულ უფრო მარცხნივ ვშორდებით. ჩვენს წინ გადაიშალა მწვანეში ჩაფლული ართვინი. ჩვენსა და ქალაქს შორის მდორედ მიედინებოდა მღვრიე ჭოროხი. ნაპრაღი, რომელშიც მიედინება ეს კლასიკური მდინარე, სულ უფრო ვიწროვდება და ზედ ხილთან მისი სიფართოე ხუთმეტრიოდე ნაბიჯს თუ აღწევს. ართვინის ხიდი თადის ერთი ბოლოთი ეყრდნობა დაკიდული კლდის ძირს, რომელზეც ძველი კოშკი დგას. თვით ხიდი სამი ნაბიჯის სიფართისაა და მკვრივი ფიქალის ფილებითაა დაფენილი. ხილს იქეთ ზეთის ხილის ხეებს შორის იწყება ძალზე მკვეთრი აღმართი, რომელიც ვიწრო და ჭუჭყიანი ქუჩებით ქალაქში შედის. ჩვენ ართვინის ცენტრში ყავახანაში, ჭოროხის ხიდიდან 1500 ფუტით მაღლა გავეჩერდით.*

ბათუმის გზატკეცილზე საუბრის დროს არ შეიძლება არ აღვნიშნოთ, რომ, ჩვენი აზრით, თურქეთის საქართველოს ისტორიაში ეს გზა ეპოქას შექმნის. საუკუნის დასაწყისიდან ლივანში არ იყო ბორბლიანი ტრანსპორტის გზა და ადგილმდებარეობის ასეთმა ხასიათმა თავის მხრივ აღწერილი ქვეყნის საუკუნოვანი უძრავობა განაპირობა.

* ხილის ქვეშ წყლის სიმაღლე შავი ზღვის დონიდან სულ რაღაც 279 ფუტი იყო.

როგორც ცნობილია, ბორბლებს მიჰყვება ცივილიზაცია და ვაჭრობა, ხოლო მის გარეშე არც ერთი იქნება და არც მეორე. ლივანის, შავშეთისა და ართვინის სიმდიდრე, ბათუმის გზის გარეშე ვაჭრობისათვის მკედარ კაპიტალად იქცევა და ევროპის გავლენა, რომელმაც აზიის მრავალი კუთხე გაანათლა, დარჩება თურქეთის საქართველოზე შემოვლებულ ქვის კედლებს მიღმა. ამ კედლების გარღვევის და ვაჭრობისათვის ქვეყნის კარების გაღების აუცილებლობაზე დიდხანს ლაპარაკობდნენ. მაშინ, როდესაც ლივანას სჭირდებოდა პური, ყარსი, ახალციხე და ახალქალაქი პურით მუქთად ამარაგებდა რუს, ინგლისელ და ფრანგ სოფეაგრებს. კავშირის უქონლობის გამო ართვინში ვერ განვითარდა ბაღები და თუთის ხეივანები. ახალი გზა ერთსაც და მეორესაც გაუხსნის სარბიელს და ათასობით საჭაპანე პირუტყვი, რომელსაც დღეს ძლივსძლიობით გადააქვს ათასი ბათმანი ტვირთი, მომავალში ასიათასობით ფუთს გადაიტანს. კეთილმოწყობილი ბათუმის გზა ბოლოს მოუღებს დაუსჯელ ძარცვას და ბოროტებას, რომლებიც აგრერიგად მძვინვარებს ლივანის მთებში. შესაძლოა, ეს გზა სპარსეთსა და ევროპას შორის სატრანზიტო მაგისტრალადაც გადაიქცეს.

იმისათვის, რომ ბათუმის გზამ მოსალოდნელი სარგებლობა მოიტანოს, საჭიროა დროულად დასრულდეს და, რაც მოთავარია, ტექნიკური მდგომარეობით იგი მოწოდების სიმაღლეზე უნდა იდგეს. მალე იქნება თუ არა გზა არაჟინ იცის, მისი ახლანდელი მდგომარეობა კი ასეთია: არტანუჯის ქვემოთ მდებარე სოფელ ბაცადან ართვინამდე, თითქმის 30 ვერსის მანძილზე და ბთუმიდან სოფელ მარადიდამდე, თითქმის 40 ვერსის მანძილზე გზატკეცილი ნაწილობრივ უზადაა. ყველაზე ძნელი მონაკვეთია მარადიდდან ართვინამდე, თითქმის 30 ვერსის მანძილი, სადაც მხოლოდ ტრასირება შესრულდა. სოფელ ბაცადან ყარსამდე ჯერჯერობით არაფერი გაკეთებულა და ბევრი ფიქრობს, რომ გზა არტანუჯთან შეწყდება. თურქეთის ხელისუფლების ასეთი არათანმიმდევრობისა ჩვენ არ გვეკერა. ყოველ შემთხვევაში, სამუშაოს წარმოების მიხედვით, უნდა ვიფიქროთ, რომ ეს გზა 5 წელიწადს არ დამთავრდება, თუმცა ხელისუფლება ბევრს ცდილობს, რათა დაჩქარდეს მისი გახსნა. ართვინში მითხრეს, რომ ჩვენი იქ ყოფნის დროს ბათუმის მუთესარიფისაგან მიიღეს ტელეგრამა, რომელიც კაიმაკამს წერდა, მიეღო ყველა ზომა, რათა 1874 წელს არტანუჯი ბათუმს დაუკავშირდეს და ამისათვის გამოიყენოს მუშახელი განუსაზღვრელი რაოდენობით. მუთესარიფს დაავიწყდა, რომ სიტყვასა და საქმეს შორის დიდი განსხვავებაა. მას ისიც დაავიწყდა, რომ საჭიროა ბათუმიდან არტანუჯამდე აშენდეს 300 ქვის ხიდი და გვირაბი.

არტანუჯი და ართვინი ჯერჯერობით გზის გარეშე რჩებიან და თუ არტანუჯის მცხოვრებლებს შეუძლიათ ინჟინრების მოწყალების იმედი იქონიონ, ართვინს არა აქვს ასეთი დამშვიდების საბაბი, მიუხედავად იმისა, რომ ამ ქალაქის მცხოვრებლებმა თავისი მიწები გზისათვის დათმეს. თუმცა ახლა ბევრი ნანობს, მაგრამ საქმის გამოსწორება ძნელია. გზა ართვინიდან ოთხი ვერსის დაშორებით გაიყვანეს და აქაურ სომხებს კომერციულმა ინსტიტუტმა ამჯერად ძალზე უმტყუნა.

ქალაქი ართვინი მდებარეობს პონტოს ქედთან კარჩხალის შემადგერებელ ნაპრალში, რომლის შესახებ ქვემოთ ვიტყვი. სულ ქალაქში 2000 სახლია. რომელთაგან 100-მდე სომეხ გრიგორიანელებს, ხოლო 600 სომეხ კათოლიკებს, დანარჩენი მაჰმადიანებს ეკუთვნის.



ქ. ართვინი
90-იანი წლები

ასეთი განაწილების მიხედვით მცხოვრებლებს აქვს 5 მეჩეთი, 4 კათოლიკური და 1 გრიგორიანული ეკლესია. ქალაქში არის 8 ყაჯახანა და 250 ღუქანი. სახლები მკვეთრად დამრეც ფერდობზე, ერთიმეორეზე მიჯრითაა განლაგებული. ქალაქის განაპირა ნაწილებში,

ზეთისხილისა და ლეღვის ბაღებში გაფანტულია ადგილები, რომლებიც სოფლებად იწოდებიან. ქალაქის ქუჩები ძალზე ვიწრო, დაკლანკილი და დამრეცია. სახლების დიდი ნაწილი ხისაა, მაგრამ აქ რამდენიმე ქვის სახლსაც ნახავთ. ერთი, ძალზე დიდი, მდიდარ ვაჭარს პილოიანს ეკუთვნის. გარედან გათლილი ქვებითაა შემოსილი. მცხოვრებლები ძირითადად ვაჭრობენ ართვინის გარეთ. ისინი სახლებიდან მიდიან 10–20 წლისა და სიბერის უამს კაპიტალისტებად ბრუნდებიან, რათა თავისი სიცოცხლის ბოლო წლები სახლში გაატარონ. მოსახლეობის ხასიათით ართვინი ამიერკავკასიის ქალაქ შუშას მოგვაგონებს. ისეთივე სიმჭიდროვე, ისეთივე ჭუჭყი და ისეთივე წვრილი ვაჭრობა სახლში და მსხვილი ქალაქგარეთ. ართვინში განლაგებულია რედიუთა ბატალიონის შტაბ-ბინა, რომელზეც მიწერილია შეშეთი, ზემო აჭარა და ლივანა. ყაზარმები ქალაქის ქვემო ნაწილშია მოთავსებული და ოთხი ცალკე შენობისაგან შედგება. ჩვენ ქალაქში ენახეთ კადრის ოფიცერი და თვით ბატალიონის მეთაური. ეს უკანასკნელი ლამაზი მამაკაცია, შესახუდავად ახალგაზრდა, სახის ენერგიული გამომეტყველებით. სამაგიეროდ დანარჩენი ოფიცრები პირქუში და შეუხედავები არიან. ერთ ოფიცერს ქალაქშიც ცხერის ბარკალი დაქონდა და სულაც არ ერიდებოდა, რომ მუნდირი ეცვა და იარაღს ატარებდა.

ართვინში პირველი დამე ქალაქის ცენტრში, ყავახანაში გავატარეთ. ცნობისმოყვარე ხალხი შეიკრიბა ჩვენს სახანხავად. აქვე ჩვენთან მოვიდა გაზინთულ ქურთუკში გამოწყობილი ერთი ბატონი და დამტკრული რუსულით მოგვესალმა. იგი ფოთში ნამყოფი სომეხი იყო. შემდეგ მოვიდა სხვა ქართულად მოლაპარაკე და კიდევ ერთი, შუშელი მოქალაქე, რომელიც უკვე ხუთი წელია აქ ცხოვრობს. ჩვენი ყველა ახალი ნაცნობი სომეხია. ქართული ლაპარაკი ართვინში იშვიათია, სამაგიეროდ გარეუბნებში თითქმის ყველა ქართულად ლაპარაკობს. ჩვენი ყავახანა მდებარეობს მთავარი მეჩეთის ახლო, რომლის მაღალი მინარეთიდან დღეში ხუთჯერ ვისმენდით ღოცვის მოწოდებას. მეჩეთის წინ პატარა მოედანია, ირგვლივ დუქნები, რომლებიც სავსეა მატყლის, ქაღალდის და აბრეშუმის ნაწარმით. ყველა საქონელი ჩამოტანილია ბათუმიდან და მარსელს, ლონდონსა და კონსტანტინეპოლს ეკუთვნის. ართვინელთა ზნეობრიობაზე ჩვენ ძალზე საძრახისი გამოხმაურება მოვისმინეთ: ჩარჩ-ვაჭრობა, ყველა თავისი საყვარელი ნიშნებით აქ ძალზე განვითარებულია. სიძველეებზე ჩამოვადგეთ საუბარი და მალე ჩვენი ოთახი გამყიდველთა ჯგუფით გაივსო. მათ სურდათ ჩვენთვის მოეყიდათ, როგორც ამბობენ, ანთიკა – ძველი მონეტები.

ჩვენ 10-მდე მონეტა ვიყიდეთ, რომელთა შორის ზოგი ძალზე საინტერესოა. ჩვენი ნუმიზმატიკური ნადავლის დიდი ნაწილი ტრაპიზონის იმპერატორთა პერიოდს განეკუთვნება.

ქალაქის დათვალიერება ეკლესიით დაიწყო. ჩვენთან ყველაზე ახლოს იყო გრიგორიანული. იგი 60 წლის წინ ძველის ნანგრევებზე აუშენებიათ. ეკლესიაში ჩვენ მნიშვნელოვანი ვერაფერი ვნახეთ, გარდა ერთი ქართული სახარების ხელნაწერისა. ეს ძალზე ძველი წიგნი მოიცავს ფსალმუნებსა და ძველ ქართულ ქორონიკონს. წიგნს გვერდებზე აქვს მოგვიანო პერიოდის მინაწერები. საერთოდ ეს ეგზემპლარი ისტორიკოსისა და არქეოლოგისათვის ძალზე საინტერესოა. სახარებაზე ვერცხლის ძეწყვით მიმაგრებულია ვერცხლისავე ჯვარი, რომელზეც არის ნახევრადწაშლილი ქართული წარწერა... „დ მარია“. ჩვენ ვერ შევძელით დაწერილებით გაცნობოდით ამ წიგნს, რადგანაც გადაწყვეტილი გქონდა მისი შექმნა. ვერ ვიყიდეთ. მღვდელმა გვითხრა, მართალია ეს წიგნი მას არ სჭირდება, მაგრამ ეკლესიიდან მისი გაცემის უფლება არა აქვს, თუ სტამბოლიდან არ მისცემენ ნებართვას.

ეკლესიიდან მღვდელმა სკოლაში მიგვიწვია. აქ ჩვენ, მგონი დღეში მეთექვრმე მიუჯექვით ყავას a la turca. მალე მოვიდნენ ოთხი მოსწავლე, მათ ჯერ სომხურად იმღერეს რომელიღაც აბდულაზიზის ლოცვა, შემდეგ ორი-სამი მონოტონური სიმღერა შეასრულეს. მომღერლებს მუსიკას უწყობდა მღვდელის შვილი, რომელიც უკრავდა გარმონფლიუტზე. ამ სკოლას ეკლესია ინახავს, ჰყავს სამი მასწავლებელი, რომლებიც თვეში 5-6 მანეთს ღებულობენ. ბიჭები თურქულ და სომხურ ენებს სწავლობენ.

კათოლიკური ეკლესიებიდან ყველაზე ძველი გარეუბან კორსუმში, ჭოროხის ნაპირზე მდებარეობს. ეკლესია განახლებულია ძველის ადგილას. მას ახლომდებარე ბაღები შესწირა ვინმე ხანოვმა. მღვდელმა საჩუქრის სიგელი გვიჩვენა. იგი ქართული, ე.წ. საერო ასოებითაა დაწერილი და შემდეგი შინაარსისაა: „1501 წლის 1 იანვარს მე ნიკოლოზ ხანოვმა ყოვლად წმინდა კათოლიკურ ეკლესიას ჰაპა სიკსტის სადიდებლად შევწირე მიწა“ და ა. შ. შემომწირველის გარის რუსულმა დაბოლოებამ ჩემში გაუგებრობა გამოიწვია. მზად ვიყავი იგი ორთოგრაფიულ შეცდომად მიმეჩინა, მაგრამ ჩემდა გასაკვირად ეკლესიაში ვნახე ყაზანის ღვთისმშობლის ხატი. ეს ძალზე ძველი ხატია, აქვს ერთარშინიანი კვადრატის ფორმა და დღემდე შენარჩუნებული აქვს სლავური წარწერა. ამ აღმოჩენამ ყველა ჩვენთაგანის სასიამოვნო გაოცება

გამოიწვია. ეს ხატი, გვითხრა მღვდელმა, 60 წლის წინ ნახეს ეკლესიის გადაკეთების დროს ერთერთ კედელში. მან არ იცოდა, რომ ხატი რუსეთიდანაა ჩამოტანილი. მასპინძლებისათვის ესეც აღმოჩენა იყო, ამაზე მათ ჩვენ უკამბეთ. მე ახლა მჯერა, რომ შემომწირველი შესაძლოა იყო ხანოვი, გარუსებული სომეხი, რომელმაც თან ჩამოიტანა ღვთისმშობლის ხატი.

ეკლესიიდან ჩვენ ხანოვის ბაღში გავედით: ისევ ყავა, არაყი, თუთა, კიტრი, ალუბალი და ახალი ლეღვი. დავიმახსოვროთ, რომ ყოველივე ეს ხდება იენისის ბოლოს.

სხვა საინტერესო ამბების გარდა, სომეხ-გრიგორიანი ხუცესისაგან ჩვენ გავიგეთ, რომ ზოგჯერ ართვინში ძველი სახარების წასაკითხად მოდის ერთი ქართველი მღვდელი, რომელიც პარხალის მახლობლად, ქალაქიდან 20 საათის საეალზე ცხოვრობს. იქ ჯერ კიდევ არის რამდენიმე ქართული ოჯახი, რომლებიც მართლმადიდებლურ აღმსარებლობას მისდევენ. შემდგომში ჩვენ გავიცანით ეს ფენომენალური მღვდელი, რომელიც ართვინში მოდის მხოლოდ იმიტომ, რომ ძველი სახარება წაიკითხოს.

ართვინში ჩვენი ჩამოსვლის დღეს გავიცანით ლივანის ახალგაზრდა ბეგი, შერიფ-ბეგ აჭარელის ძმის (თუ დის, რ.ს.) შვილი. ახალგაზრდა კაცი ძალზე კარგად ლაპარაკობს ქართულად. ბავშვობაში ერთერთ თავად გურიელთან ცხოვრობდა და ძალზე გახარებული იყო ჩვენთან შეხვედრით. ჩვენ მის სახლში გადავედით და მთელი დღე იქ დაერჩით.

ლივანის ბეგები ახალციხელი ათაბაგების შთამომავლები არიან. აქაური ბეგები ამბობენ, რომ მხოლოდ ისინი მიეკუთვნებიან ცნობილ გვარს, რომ ოქრობაგეთის ბეგი, რომელიც ჩვენ უკვე მოვიხსენიეთ, ათაბაგი არაა. იგი თავის მხრივ, როგორც ეთქვით, თავისთავს იმავე გვარის უფროსი თაობის შთამომავლად თვლის. ართვინის ბეგების გვარში ძველი საბუთები არ შემორჩათ. ისინი დაიწვა ახმედ-ფაშის თანამედროვის ალი-ბეგის სახლში; ახმედ-ფაშამ ლივანზე ლაშქ-

* ჩემს მიერ მოტანილ დოკუმენტში, როგორც აღმოჩნდა, არის ანაქრონიზმი: 1501 წელს პაპის ტახტზე იჯდა არა სიქსტი, არამედ ალექსანდრე VI ბორჯია (1492-1504). სიქსტი IV ტახტზე იჯდა 1471 წლიდან 1484 წლამდე, ხოლო სიქსტი V 1585 წლიდან 1590 წლამდე. თუ ამას დაუმატებთ, რომ ყაზანის ღვთისმშობლის ხატი გამოჩნდა მხოლოდ მე-16 საუკუნის ბოლოს, ნათელი გახდება, რომ ართვინის კათოლიკურ ეკლესიაში შეგროვებული ფაქტები გადამოწმებას საჭიროებენ.

** ამის შესახებ იხილეთ კვეშთი მე-4 თავი „ლაზისტანი“.

რობის დროს ათაბაგთა უხუცესის სახლი ფერფლად აქცია. ართვინის ახლანდელი ბეგების წარმომავლობაზე მხოლოდ უკანასკნელი 130 წლით შეიძლება იმსჯელო. სტუმართმოყვარე მასპინძელმა გაგვაცნო თავისი გვარის ტაბულა, რომლიდანაც ჩანს, რომ ამჟამად ართვინში ათაბაგთა გვარის ათამდე ოჯახი ცხოვრობს. მაგრამ ყველა მათგანმა დაკარგა მნიშვნელობა და აღებისაგან დიდად არ განსხვავდებიან. ამგვარად, აჭარისა და შავშეთის ხიმშიაშვილთა გვარი მთელს თურქეთის საქართველოში ყველაზე გაელენიან გვარად რჩება.

გადავწყვიტეთ ართვინიდან ცნობილი პარხალის ეკლესიის ნანგრევებისაკენ წავსულიყავით. თავისი გრანდიოზული ზომების მიუხედავად პარხალის ეკლესია არ იხსენიება ვახუშტის თხზულებაში, ჩვენ სოფელ პარხალის გეოგრაფიული მდებარეობაც კი არ ვიცოდით. მხოლოდ ართვინში, აქაური კაიმაკამის დახმარებით, გავიგეთ, რომ პარხალისაკენ საუკეთესო გზა შავი ზღვიდან აბუს ხეობის გავლით მიდის. ამ ადგილამდე მისასვლელად საჭირო იყო დაეშვებულიყავით ჭოროხზე, სოფელ ბორჩხამდე და აქედან გადავსულიყავით ლაზეთში. ამ შემთხვევითობას უნდა ვუმაღლოდეთ, რომ გამოვცადეთ საშიში ნაოსნობა ჭოროხზე, რომლის შესახებ მოწოდებული ცნობებით დავასრულებთ თხრობას ლივანაზე.

ართვინის ხიდის ქვეშ აქაური ნაგებობის მისადგომია. ეს ნაგებობები კენეციურ გონდოლებს წააგავს და წაბლის ხისაგან მზადდება. მათ ბრტყელი ფსკერი აქვთ, სიგრძე 25 ნაბიჯი, სიგანე სამი ნაბიჯია. ნაგებობის ეს ფორმა გამოცდილებით გამომუშავდა და ძველი კოლხეთის დროიდან მოდის. ძველ მწერლებს აღწერილი აქვთ ეს ნაგებობა, ახალი მეცნიერებიც ამას ეყრდნობიან და ასკენიან, რომ ფაზისი რიონი კი არა, ჭოროხიაო. როგორადაც არ უნდა იყოს, ამ ძველმა მონაპოვარმა კარგი სამსახური გაგვიწია. 2 1/2 საათში ჩვენ გავიარეთ თითქმის 30 ვერსი ართვინიდან ბორჩხამდე მაშინ, როცა ძველი გზით გაგზავნილმა ჩვენმა საპალნეებმა 9 საათი დაჰყვეს.

ართვინის ხიდთან წყლის სიჩქარე ერთ წუთში 200 ნაბიჯს უდრის, რაც ერთ ვერსზე 7 1/2 წუთს შეადგენს. ამიტომ წყლის დინების ნებაზე მიშვებული ნაეი საათში 8 ვერსს გაივლის, მაგრამ სამი ხოფის ძალით ეს სიჩქარე მნიშვნელოვნად იზრდება და ჩვენ ვთვლით, რომ ართვინიდან ბორჩხამდე დაახლოებით 30 ვერსია. ჭოროხზე მოგზაურობა სახიფათოა. ნაოსნობის დროს გეხდება

* სიჩქარე გაეზომეთ ტიეტის დახმარებით, რომელიც ხიდთან ჩაეაგდეთ.

წყალქვეშა ქვები, კალაპოტთან კი მკვეთრი, თითქმის 90° -იანი მოსახვევები. წყლის მნიშვნელოვანი სიჩქარის დროს საჭიროა დიდი მოხერხებულობა და გამოცდილება, რათა მდინარის ქვეშ გაოვანტულ ქვებსა და ნაპირებს შორის ნაეი იკანკლურად ატარო. ჭოროხის ლოცმანები იმდენად დახელოვნებული არიან, რომ მათ სრულიად შეიძლება ენდო. ისინი ნაეში 200 ფუთამდე ტვირთს ათავსებენ და თითქოს ცარიელიაო, ისე დაკლაკნილი გზებით მიჰყავთ ფარვატყერის ზიგზაგებში. გამოუცდელი თვალისათვის გაუგებარია, როგორ შეიძლება მძიმედ დატვირთული ნაეი ასეთ წინაღობებში, კლდეებს შორის გაატარო, მაგრამ დახელოვნებული ლოცმანის საჭე სათამაშოდ მოგვეჩვენა იმ ელვისებური მოძრაობის დროსაც, როცა თითქოს ეს-ესაა ნაეი კლდეს უნდა დაეჯახოს, თქვენ კი ნიჩაბის ერთი მოქნივით ამ დროს უშიშარ ადგილას აღმოჩნდებით. უბედური შემთხვევები თითქმის არ გვხვდება და ეს არის ართვინელი მენაკვების საუკეთესო რეკომენდაცია.

ბათუმამდე ზღაპული სიჩქარის (სულ 5-6 საათი) გვერდით ართვინამდე უკან დაბრუნება 4 და ზოგჯერ 5 დღე გრძელდება. ამ შემთხვე-



სამგზაურო ნაეი სოფელ ბორჩხასთან

ვაში ბათუმში დატვირთული ნაგები დინების საპირისპირო საჭაპანო ლეკლებით მიაქვთ.

ართვინის ვაჭრობის გამოცოცხლების ერთადერთი საშუალება სამდინარო გზაა. მიმდინარე წელს ამ გზამ განსაკუთრებული მნიშვნელობა შეიძინა. მეორე წელია, რაც ინგლისელი ვაჭრების კომპანიამ დაიწყო ყარსისა და შავშეთის პურის შესყიდვა და ბათუმში ტვირთის ჭოროხის გზით გაგზავნა. ართვინამდე პურის დიდი ნაწილი ქუროებს გადმოაქვთ საპალნე ჯორებითა და ცხენებით, შემდეგ კი ნაგებით მიატყურებენ. მიმდინარე 1874 წელს ერთი კამპანიის აგენტმა ართვინიდან 44 ათასი ფუთი ხორბალი გაგზავნა. ყარსიდან



ნავთმშენებლები ჭოროხის
ხეობიდან

ბათუმამდე ერთი ფუთი ხორბლის ჩატანა მის ფასთან ერთად ერთი მანეთი ჯდება. ართვინიდან ბათუმამდე მენაკე ერთ ბათმანში, ე.ი. 18 ფუნტში 5 კაპიკს ლებულობს. წელს პურით ვაჭრებმა ახალი საშუალება გამოიხატეს, რომელიც ბათუმ-ყარსის გზის მშენებლობით ახალ მნიშვნელობას შეიძენს. ართვინის საქონლის გასაღების სხვა წამოწყებებიდან, რომლებსაც პურით ვაჭრობაში რუსეთის რიბინსკის მნიშვნელობა აქვს, ყურადღების ღირსია ხილით, განსაკუთრებით

ზეთისხილით ვაჭრობა. მაგრამ აქაური ხილი არც ისე გემრიელია, როგორც მე გამიგონია აქ ჩამოსვლამდე და წამიკითხავს ინჯიჯიანის გეოგრაფიაში. ლივანის ბუნება მართლაც მდიდარია, მაგრამ კარგი მებაღეობა აქ არ არის.

ართვინიდან ბორჩხამდე ჭოროხი მიედინება კლდოვან კედლებს შორის, რომელთა გვერდით მოჩანს კარგი ტყეები და მრავალი სოფელი. მდინარის ნაპირზე ჩვენ დავთვალეთ 6 სახერხი, 6 აგურ-კრამიტის და ერთი კირის ქარხანა. ამ მასალების მთელ მარაგს ბათუმი ლივანიდან ღებულობს.

გარეგნულად ბორჩხა სოფელს არ ჰგავს. აქ 80-მდე კოხტად აშენებული სახლია, რომელთაც არავითარი ხის სამეურნეო მინაშენი არა აქვს. რქიანი პირუტყვი და ცხენი აქ სულ არ არის. ყველა მცხოვრები ნაეთმშენებლობას, მენავეობას და თიხის ჭურჭლის დამზადებას მისდევს. მცხოვრებთაგან არავინ თესავს და მკის, რის გამო პურის მთელ მარაგს ფულით ყიდულობენ. ყველა ოჯახს აქვს თავისი ნავი, რომელიც სასაპალნე და შესაბამელ პირუტყვს ცვლის. ჩვენ ენახეთ რამდენიმე სახელოსნო, სადაც თიხის ჭურჭელს ამზადებენ. ერთ სახლში მუშაობდნენ მამა, შვილი და შვილიშვილი, რომლებმაც ჩვენს თვალწინ ხელით, დაზგის დანმარების გარეშე გამოძერწეს რამდენიმე ჭურჭელი.

ჭოროხის სანაპიროს მცხოვრებლები სუფთა ქართულს ლაპარაკობენ. ისინი ლამაზი ტიპით და კარგი გონებრივი თვისებებით გამოირჩევიან. ეს ქვეყანა ოდითგანვე სუფთა ქართული რასის აკვანს წარმოადგენდა და ახლა, ბედის უკუღმართობის მიუხედავად, შეინარჩუნა თავისი ძველი ღირსებები.

IV

ლაზეთი

„ლაზეთში“ სამი ძირითადი მცნება იგულისხმება: 1. ლაზე-
ბით დასახლებული ქვეყანა; 2 (თურქული პროვინცია (სანჯაყი),
რომელშიც შედის: აჭარა, ქობულეთი (ჩურუქ-სუ), მაჭახელი,
ლივანა, ბათუმი და საკუთრივ ლაზეთი და, ბოლოს, 3. უძველესი
ლაზიკა.

ამ სტატიაში ჩვენ ვლაპარაკობთ საკუთრივ ლაზეთზე, ე.ი.
ლაზებით დასახლებულ ქვეყანაზე, ქართველური რასის ხალხზე,
რომლებიც მეგრულისაგან ოდნავ განსხვავებულ ენაზე ლაპარა-
კობენ და ცხოვრობენ ყოფილი ქართული სამეფოს უკიდურეს
სამხრეთ ნაწილში. გეოგრაფიულად ამ მხარეს უკავია შავი ზღვის
ნაპირის ვიწრო ზოლი პონტოს ანუ ლაზეთის ქედის დასაყრდენ
ფერდობზე, ქემერის (რკინის პალატი) კონცხიდან ზღვისპირა სო-
ფელ მაკრიალამდე.

ქვეყნის ასეთი დაწვრილებით, შეიძლება ითქვას ანბანური
განსაზღვრება ჩვენ მოგვაქვს ლაზეთის შესახებ გეოგრაფიულ ლი-
ტერატურაში არსებულ აზრთა არეულობის გამო. შავი ზღვის
აღმოსავლეთი ნაპირის საუკეთესო რუქებზე ლაზეთის შესახებ

* ამ სტატიის ბეჭდვის დროს რუსეთის საიმპერატორო გეოგრაფიული
საზოგადოების უწყებებში (1874, № 8) გამოჩნდა ოსმან-ბეის შენიშვნა, სათაურით
„ლაზისტანი“. ამ შენიშვნის მრავალი ღირსების მიუხედავად, ჩვენ უნდა ვთქვათ,
რომ იგი არასწორად განსაზღვრავს ლაზეთის საზღვრებს: ჩრდილოეთიდან და
აღმოსავლეთიდან მდ. კოროხი, სამხრეთიდან მდ. სამან-სუ (ტრაპიზონის დასავლეთ-
ით 20 ვერსზე), დასავლეთით შავი ზღვა. ოსმან-ბეის აზრით ამ საზღვრებში
ლაზეთს სხვათა შორის მიეკუთვნება: ბათუმი, ართვინი, პეტეგრეკი, ტრაპიზონი და
პლატანა; მაგრამ არცერთ ამ ადგილს არც აღმინისტრაციულად და არც ეთნოგ-
რაფიულად ლაზეთთან საერთო არაფერი აქვთ.

ჩვენს მიერ ჩაწერილი ცნობების ჯამს იძლევიან მხოლოდ ზღვისპირა პუნქტები და მხარის შიგნითა ორი-სამი ადგილი, რომლებიც 1843 წელს მოიარა ბოტანიკოსმა კოსმა.* მაგრამ თავისი სპეციალობის ერთგული ეს მოგზაური არ იძლევა საკმარის გეოგრაფიულ მასალას იმ პუნქტებზეც კი, რომლებიც თავად ინახულა. ლაზეთის ეთნოგრაფიას არ გაუმართლა: ევროპა ლაზებს კელაე თელის ყველაზე ველურ და განუვითრებელ ხალხად, ხოლო ზოგიერთი ახალი მწერალი თელის, რომ ლაზები „იმერეთის ენაზე ლაპარაკობენ“ (?), ხასიათითა და ჩაცმულობით კი მოსახლეობა ძალზე წააგავს ჩერქეზებსა და ქართველებს“. ასეთი მცდარი ცნობები ლაზეთზე ევროპელთა გონებაში ურყევად იარსებებენ, რადგანაც ლაზეთის გეოგრაფიულმა მდებარეობამ და ტოპოგრაფიულმა თვისებებმა ვერ მიიზიდა მოგზაურები. მაგრამ ახლა გზებისა და სატელეგრაფო ხაზების მშენებლობამ, განსაკუთრებით მას შემდეგ, რაც ლაზეთის ნაპირებთან მოეწყო სწრაფი თბომავლების ნავმისადგომები, ამ მხარეზე ჩვენი ცოდნა მთლიანად უნდა შეცვალოს.

ლაზეთის, უფრო სწორად ლაზიკის სახელი ძალზე ხშირად გვხვდება ბიზანტიის იმპერიის ისტორიაში და სომეხ მწერლებთან,** მაგრამ საქართველოს ისტორიისათვის ცნობილი არ არის ვახტანგ მეფის მატთანში ლაზისტანი ზოგჯერ სამეგრელოდაა*** მოხსენიებული, ზოგჯერ კი ოდიშია, რაც იგივეს ნიშნავს; უფრო ხშირად მას ჭანეთს, ე.ი. ჭანების ქვეყანას უწოდებენ. ამ უკანასკნელი სახელითაა ნახსენები ლაზეთი ვახუშტის გეოგრაფიაში.**** ამ მხარის მცხოვრებლები თავისთავს ლაზებს, უფრო ხშირად ჭანებს უწოდებენ. მეზობელთაგან თურქები მათ ლაზებს, ხოლო აჭარლები და შავშები ჭანებს ეძახიან. ჩვენთვის ცნობილი წყა-

* Wanderungen im Orient während der Jahre 1843 und 1844 [MA]. I. Reisdmponische Peblrge. Weimar. 1846

** მინას ბეიშვიანი. პონტოს ისტორია. ვენეცია 1819 წ. სტატია „ტრაპიზონი და ლაზიკა“, გვ. 61—106 (სომხურ ენაზე).

ინჯიჯიანი. ძველი სომხეთის გეოგრაფია. ვენეცია. 1822 წ. გვ. 368 და შემდეგ (სომხურ ენაზე).

*** Histoire de la Georgie. ტ.1. გვ. 56

**** Description géographique de la Georgie .

როებიდან შეიძლება ერთი დასკვნა გავაკეთოთ. სახელი ლაზიკა ბერძნებმა უწოდეს საკუთრივ რიონის ბასეინს და ჭოროხის დაბლობს, თანაც მხოლოდ V და VI საუკუნეების ომიანობის დროს. მანამდე ბერძნებიც ახლანდელ ლაზებს ჭანებს უწოდებდნენ. საზოგადოდ ლაზიკის სახელით იგულისხმება ქართული პროვინცია ეგრისი, რომელიც მოიცავს ახლანდელ იმერეთს, გურიას და ენგურიდან ჭოროხამდე მთელს სანაპიროს. ამ ფარგლებში V საუკუნეში შეიქმნა ლაზეთის სამეფო, რომელიც სპარსელებსა და ბიზანტიელებს შორის შფოთის საგანი იყო. ლაზიკისათვის ომები ორი საუკუნე გრძელდებოდა. იგი აღწერილია ველიზარის *** მდივნის პროკოფის მიერ. VII საუკუნეში რიონის სანაპიროებთან წარმოიქმნა აფხაზეთის სამეფო, რის შემდეგ ლაზიკის სახელწოდება ქრება და ჩვენი დროისათვის იგი შერჩა მხოლოდ ახლანდელ ლაზეთს.

ძველი ლაზიკის ყველა მნიშვნელოვანი მოვლენა რიონის ნაპირებზე მოხდა. ახლანდელი ლაზისტანი მაშინდელი დროის პოლიტიკური მოძრაობის გარეთ დარჩა. ეს გარემოება შეიძლება ლაზეთის ტოპოგრაფიული პირობებით აიხსნას, რადგანაც ეს არის ბუნებრივი რესურსებით ღარიბი და ზღვიდან და ხმელეთიდან სამხედრო მოქმედებისათვის მიუვალი ქვეყანა. ამანვე განაპირობა ის, რომ მომდევნო პერიოდშიც ლაზეთი შავი ზღვის სანაპიროზე მომხდარი ისტორიული მოვლენების მიღმა დარჩა. არც გენეციელებს, არც გენუელებს, რომლებიც ჯვაროსნული ომის შემდეგ კონტოზე ბატონობდნენ, აქ კოლონიები არ შეუქმნიათ. იმ პერიოდის მწერლები ამ ქვეყანას არ იხსენიებენ. **** ტრაპიზონის იმპერიის დროს ლაზეთი თავისუფალ მხარედ დარჩა და თურქებმა, რომელთაც XIV და XVII საუკუნეში ყველა მეზობელი მიწები დაიპყრეს, ჩვენი საუკუნის ოციან წლებამდე აქ შესვლა ვერ შეძლეს. ამ პერიოდის ლაზეთისა და თურქეთის ურთიერთობა შეიძლება 1850 წლამდე სვანეთისა და რუსეთის ურთიერთობას შევადაროთ.

* Lebeau. Histoire de Bas—Empire. ტ. IV. გვ. 385.

** სტრაბონი

*** DE bello persico. ვსარგებლობდით ამ წიგნის მრავალი დამოწმებით თხზულებიდან — Lebeau. Histoire de Bas—Empire.

**** ყაზბეგი. იტალიელები კავკასიის შესახებ. გაზ. „კავკაზი“ 1865—67 წწ. (რუს. ენაზე).

ჩენი ასწლეულის დასაწყისში ლაზეთი II სამფლობელოდ იყოფოდა, რომლებსაც ეგრეთწოდებული დერებეგები მართავდნენ. (დერე — ხეობა, ბეი — ბეგი, თავადი). ეს სამფლობელოები თურქეთის სულთანისაგან სრულიად თავისუფალი იყო, თუმცა იგი მას თავის საკუთრებათ თვლიდა. დერებეგების თავისუფლება დაიმსხვრა 20-იან წლებში აჭარის ბეგის ახმედ ხიმშიაშვილის მიზეზით, რომლის შესახებ ჩვენ უკვე ვილაპარაკეთ ზემო აჭარაზე მიძღვნილ სტატიაში და კვლავ ვისაუბრებთ ქვემოთ. გადმოცემით, ლაზეთში ქრისტიანული სარწმუნოება შემოიტანეს ანდრია მოციქულმა და სიმონ ქანანელმა * ხოლო გაავრცელეს ბერძნებმა IV საუკუნის ბოლოს. ** უძველესი ეკლესიების ნაშთებით, აგრეთვე ხალხში დარჩენილი თქმულებით შეიძლება ვივარაუდოთ, რომ ლაზეთი და ჭანები არასოდეს ყოფილან ნამდვილი ქრისტიანები და ადვილად შეცვალეს თავისი სარწმუნოება ისლამით. არის მოსაზრებაც, რომ თურქეთის საქართველოს სხვა ნაწილებთან შედარებით ყველაზე ადრე მაჰმადიანობა ლაზეთში მიიღეს.

ამ ქვეყანაში, რომელსაც სამართლიანად შეიძლება ვუწოდოთ terra incognita (ჩუმი ქვეყანა, რ. ს.), ჩვენ შევედით პირველი იელისს. ბორჩხაში მთელი დღე ცხენების დაქირავენას მოეუნდით. ამ სოფელში 80 კომლი ცხოვრობს, მაგრამ ერთი ცხენიც ვერ ვიპოვეთ. საჭირო გახდა ხალხის გაგზავნა მდინარე ჩაირსუს (ჩხალა) ხეობაში, რომელზეც გადის ლაზისტანის ყველაზე საუკეთესო გზა.

ზღვასა და მდინარე ჭოროხს შორის არსებული სიერცე შეესებულება მთების მასით, რომლებიც კარჩხალთან არის გამთლიანებული. ართვინთან ეს ქედი 2 ნაწილადაა გადატეხილი, რომელთაგან ჩრდილო ატარებს კარჩხალის, ხოლო სამხრეთი ლაზისტანის ანუ პონტოს მთის სახელს. ლაზეთის მთების ქედი ჯერ ზღვის სანაპიროს პარალელურად მიემართება, შემდეგ, ხოფას მერიდიანის დასაწყისიდან ზღვას სულ უფრო შორდება და ბოლოს, სურმენეს პარალელზე მისგან 30 ვერსითაა დაშორებული. ამ ქედს მოსახლეობაში არა აქვს ერთი საერთო სახელი, კოხი და როზენი კი მას პონტოს ქედს უწოდებენ და ეს სახელი შენარჩუნებულია როგორც ახალი მწერ-

* Hist. de la Georgie. ტ.1, გვ. 56 და ამ გვერდის შენიშვნა.

** I ebeau. Hist. de Bas—emp

ლების ნაწარმოებებში, ასევე ანატოლის* საუკეთესო რუკებზეც. ქართველი** მწერლები პონტოს ქედს ჭანეთისას, ხოლო სომეხი მწერლები ლაზეთისას უწოდებენ.

გაკავებებ მოკლე აუცილებელ გადახვევას და განეაახლებ მოგზაურობაზე შეწყვეტილ თხრობას.

სოფელ ბორჩხასთან ჭოროხს მარცხნიდან ერთეის მდინარე ჩაირ-სუ, რომელიც ლივანასა და ლაზეთს შორის საზღვარს ქმნის. ამ მდინარის მარცხენა ნაპირზე გადის გზა, რომელსაც უახლოეს ზღვისპირა სოფელ ხოფამდე მიყვავართ. გზა თანდათანობით მაგრამ, გამუდმებით იწევს ზემოთ. დაფერდება მცირეა, მწვერვალები კონუსისებურია და ტყითაა დაფარული. ამ ხეობას ჩხალა ჰქვია და იგი საკმაოდ მჭიდროდაა დასახლებული. ორი საათის საეალ გზაზე ჩვენ ოთხი სოფელი ენახეთ. დასახლებული ადგილები მთების ფერდობების ძირას, ზედ წყალთანაა განლაგებული. წამოსვლიდან 4 საათის შემდეგ ჩვენ მივადწიეთ სოფელ ჩათს, რომელიც ბორჩხიდან 16 კერსითაა დაშორებული. საშინელი გზით დაღლილებმა გადაეწყვიტეთ ამ სოფელში გაჩერებულიყავით. უკვე გვიანი იყო და ღამე კინალამ ღია ცის ქვეშ დავრჩით. სოფელ ჩათში 12 კომლი ცხოვრობს. იგი ნახევრად ტყეშია გადაჭიმული. აქ ჩვენ შებინდებამდის მოვედით. მივაკითხეთ ერთ ოჯახს, შემდეგ მეორეს, ჩვენ არ მიგვიღეს. მესამე ოჯახის პატრონმა, რომელიც სხეებზე უკეთესი აღმოჩნდა, სურდა მეზობლებისათვის მიებაძა, მაგრამ, ბოლოს მოტყდა და დიდი დავის შემდეგ მიგვიღო. როგორც გამოირკვა, გამცილებელმა მოხუც მასპინძელს უპატივცემულოდ მიმართა მაშინ, როცა ის ახშამ ნამაზის ლოცვას ადასრულებდა. ამ პირველმა შთაბეჭდილებამ ჩვენ გვაგრძნობინა, რომ ახალ გარემოში, ახალ სამყაროში ვიყავით. მე უნებურად გამახსენდა განაგონი ლაზების ველურობაზე, მაგრამ შემდგომში დავრწმუნდი, რომ ასეთი საძრახისი თვისება ზღვისპირა მცხოვრებლებს არ ეხებათ.

ბორჩხის გზაზე ნიადაგი სუფთა თიხაა. მთები ხეიარა მცენარეებითაა დაფარული. ფერდობები როდოდენდრონის ბუჩქებითაა მოფენილი. მათი ტოტები საეენამდე აღწევს და იმდენად ხშირია, რომ მთების მწვერვალებს მიუვალს ხდის. მერქნიანი მცენარეებიდან აქ ბევრია წაბლი, რომელიც საცხოვრებელი სახლების ასაშენებლად

* Kochხემოთ მოტანილ თხზულებაში; Rosen. Ueber. die sprache der lasen.

** ვახუშტი. საქართველოს გეოგრაფია.

*** ინჯიჯიანი და ბეიშკიანი. ციტირებულ თხზულებებში.

გამოიყენება, მურყანი, მუხის ბუჩქნარი და წყავი. საერთოდ ფლორა იგივეა, რაც გურიის მხარეს, აჭარის მთისწინეთში. იგივეა საცხოვრებელიც. როდოდენდრონსა და ტყეს შორის არის პატარა ველები, რომლებზეც სიბინდი და ღომია დათესილი; საერთოდ ნათესები ცოტაა, რაც არის, ისიც გზების გასწვრივ პატარა ზოლებადაა გაჭიმული. მღელვები თითქმის არაა, ბუნებრივია, მესაქონლეობაც არ უნდა იყოს. გზაც საძაგელი და თავესებურია. აქ არ არის დიდი აღმართ-დაღმართები, სამაგიეროდ ყველგან თიხაა, რომელიც ხში-



ღაზი ასკერები

რი წვიმების შედეგად ცომად გადაქცეულა. ტალახის თავედან ასაცილებლად მცხოვრებლებს დაუწყიათ გზების მოკირწყლევა, რისთვისაც დაუყრიათ რიყის კენჭები და დაუგიათ თიხოვანი ქვიშაქვის ფილები. ამის გამო მთელ გზაზე უნდა იარო უსასრულო ქვის კიბეზე, რომელსაც ვერ აუქცევ, თუ გინდა არ ჩაეარდე მწებავ ტალახში. კოხმა ამ გზით მაშინ იმოგზაურა, როცა რომელიღაც მართლმორწმუნემ, თავისი მამის სულის საოხად, შეაგროვა მუშები და დაიწყო ამ ბიბლიური კიბის მშენებლობა. ღირს შევნიშნოთ, რომ მთელი ეს გზა, ისევე როგორც გზაზე შეჩვედრილი მრავალი აუზი, ქველმოქმედთა აშენებულია. მუსულმანებს მიაჩნიათ, რომ ღმერთის წინაშე ყველაზე სამადლო საქმეა გზების აშენება და მწყურვალ მოგზაურთათვის წყაროს გამოყვანა. ყველა წყაროსთან გაკეთებულია ღარი,

დევს ხის ჩამჩა. ეს წესი განსაკუთრებულ წახალისებას იმსახურებს ქვეყანაში, სადაც ხელისუფლება გზებს არაერთიარ ყურადღებას არ უთმობს.

ყანებში მხოლოდ ქალები ჩანან. ამ ქვეყანაში თითქოს კაცები არ არსებობენ. როგორც ჩანს ქალი აქ სამუშაო ძალაა. იგი ამუშავებს მიწას, მოაქვს შუშა და საოჯახო საქმიანობას ეწევა. შავშეთში, განსაკუთრებით აჭარაში, როგორც შევნიშნეთ, ქალების მდგომარეობა უკეთესია.

ჩათადან უღელტეხილამდე ჰონტოს ქედის განშტოების გავლას ჩვენ ორსაათნახევარი მოვანდომეთ. გზაზე გვხვდება დიდი სოფლის



თურქი ტიპები

ღუზ-ქოის გარეუბნები, რომლებიც ჩათას ქვემოთ გვერდით ხეობაში არის განლაგებული. აქ იაილები არაა, რადგანაც არაა მდელოები და მესაქონლეობა.

უღელტეხილთან ქედი კარგავს მწვერვალებს. აქ არის ცალკეული მთების მთელი მასა, რომლებიც ყოველი მხრიდან უკავშირდებიან ერთმანეთს. თუმცა ანეროიდის მეშვეობით თუ გულდასმით დაეკვირდებით, შეიძლება გაგვენსაზღერა რაღაც უღელტეხილის მსგავსი, რომელიც შავი ზღვის დონიდან 2389 ფუტზე მდებარეობს. წყლები აქ სხვადასხვა მხრიდან მოედინებიან, ზოგჯერ საერთო მიმართულების საწინააღმდეგოდაც. ყველგან ამოშვერილია ცალკეული კონუსები, რომელთა შორის გზიდან მარცხნივ ამაღლებულან ქოჩორა მწვერვლები. ერთს, ასეტილს, შედარებით მაღალსა და შორეულს, მეგზურმა პოტიჩური უწოდა. ეს მთა მთავარ ქედზე დევს. მისი ნაპრალებიდან მოედინება ოთხი მდინარე, რომელთაგან მურღული და ჩხალა ჭოროხში, ხოლო ხოფა და არხავე შავ ზღვაში ჩაედინება.

ქედის უღელტეხილიდან სოფელ ხოფამდე სამი საათის გზაა, ე. ი. 15 ვერსამდე. გზა ქვემოთ, ჩხალის ხეობის მსგავს ტალღოვან ადგილას გადის. ხოფადან 10 ვერსზე კარგად მოჩანს ამავე დასახელების ხეობა. ამ ხეობაში, რომელიც ერთი ვერსი სიფართისაა, ქვიან ფსკერზე მოედინება მდინარე ხოფა, რომელსაც წლის ყოველ დროში აქვს ფონები. მდინარის შესართავთან, მის მარჯვენა ნაპირზე, თვით სოფელი ხოფა მდებარეობს.

აღწერილ ხეობაში ექვსი სოფელია განლაგებული, რომელთაგან ხუთი ეგრეთწოდებულ პატარა ხემშინს შეადგენს. აქ მდინარე ფორტუნის სათავეებთან მდებარე დიდი ხემშინის ოლქიდან გადმოსახლებულები ცხოვრობენ. ხემშილებმა იციან თავიანთი სომხური წარმომავლობის შესახებ, მაგრამ არ იციან წინაპართა ენა და სარწმუნოება.

ზღვის ნაპირზე მდებარე პატარა ადგილი ხოფა განლაგებულია საკმაოდ ამაღლებულ ადგილას, ორ კონცხს შორის. თვით სოფელში ნ დუქანია, ერთი ყავახანა და სამი-ოთხი სახლი. აქ არის კაიმაკამის რეზიდენცია, რომელსაც ემორჩილებიან გონიოს და არხავეს სამუდღიროები. ხოფას ორივე მხარეს ზღვის სანაპიროს გაყოლებით გადაჭიმულია ბაღები, მათ შორის სამი სოფელი, უფრო სწორად სახლების სამი ჯგუფია, რომლებიც ერმანეთთან არიან დაკავშირებული, მაგრამ ყველა სოფელს თავისი სახელი აქვს. ჩრდილოეთით მდებარე ერთი სოფელი, ორთახოფა დუქნებიდან ერთ ვერსზე მდებარეობს. ეს არის გარეუბნების ყველაზე საუკეთესო კუთხე თავისი კლიმატითა და ფორთოხლისა და ლიმონის მდიდარი ბაღებით. ხოფაში ჩვენ კესტუმრეთ ერთ იქაურ ჩინოვნიკს, რომელმაც თურქული წესების საწინააღმდეგოდ თავისი ქართული გვარი ბ...ძე დაგვისახელა. ეს

არის ხანში შესული კაცი, ნამყოფია თურქეთის ყველა კუთხეში და იემენშიც კი. იგი ჭოროხის სანაპიროს მცხოვრებია, კარგად ლაპარაკობს ქართულს და ჩვენ ისე გვექცევა, როგორც პატრიოტი. მისი დახმარებით ჩვენ დაწერილებით გავეცანით ლაზეთის ადმინისტრაციულ დაყოფას, ხოფას საკაიმაკამოს მოსახლეობას, ლაზეთის ხასიათსა და საქმიანობას, სამხედრო ბეგარის მოხდის წესებს.

ადმინისტრაციულად ლაზეთი ხუთ სამუდროდ იყოფა: ხოფა, გონიო, არხავე, ათინა და ხემშინი. აქედან პირველი სამი ხოფას კაიმაკამს, ხოლო დანარჩენი ორი ათინას კაიმაკამს ემორჩილება.

ლაზეთმა თავისი სახელი მისცა მთელ სანჯაყს (გუბერნიას), რომელსაც ბათუმის მუთესარიფი მართავს და ტრაპიზონის ვილაეთში შედის. ხოფის სამუდრო მოიცავს ზღვის სანაპიროს, სოფელ მაკრიალიდან პირონიტის კონცხამდე და სამკუთხოვან სივრცეს, რომელიც ამ ნაპირსა და ბორჩხას მიდამოებს შორის არის მოქცეული. ამ ფართობზე გაუანტულია 21 სოფელი, 1500 კომლი, რაც საერთო რაოდენობით ორივე სქესის 9-დან 10-ათასამდე მცხოვრებს შეადგენს.

მთელი მოსახლეობა პატარა ჯგუფებადაა გაფანტული, ძირითადად ზღვის სანაპიროზე და მდინარეების ხოფისა და ჩხალას ხეობაში. ყველა მცხოვრები სუფთა სისხლის ლაზია, გარდა მდინარე ხოფას შენაკადებთან განლაგებული ხუთი სოფლისა, რომლებზეც ჩვენ ზემოთ ვისაუბრეთ და ვთქვით, რომ ეს მოსახლეობა ხემშინიდან არიან და სომხურ რასას მიეკუთვნება. გარეგანი განმასხვავებელი ნიშნების გარდა, ხემშილებმა არ იციან ლაზური ენა და მხოლოდ თურქულად ლაპარაკობენ. ხოფელი ლაზეთის ენა თითქმის არ განსხვავდება მეგრულისაგან, მათი ჩაცმულობა იგივეა, რაც გურულები-სა და აჭარლებისა. სარწმუნოებაა მხოლოდ მაჰმადიანური.

ხოფის შემოგარენის საერთო სურათი კარგ შთაბეჭდილებას ტოვებს. ზღვის ხედი და გიგანტური კაკლის, წაბლის, აგრეთვე ფორთოხლებისა და ლიმონების სიმწვანეში ჩაფლული სანაპიროს შესანიშნავი ბუნება, საიდანაც კეკლუცად იცქირებიან კობტა სახლები, მკვეთრ კონტრასტს ქმნის ლივანისა და იმერხევის პირქუშ ბუნებასთან. ჩხალის გზის ქვიან კიბეებზე ცხენით აუტანელი მოგზაურობის შემდეგ, ხოფა და ორთახოფა, შესანიშნავ დასასვენებელ ადგილად მოგეჩვენება. თავად მოსახლეობაც, რომელიც გარს გვერტყა, განსხ-

* მუდრი სოფელ მარადიდში ცხოვრობს.

ვაკდება ლამაზი ტიპებით და საოცრად კონტა ჩაცმულობით. სანაპიროს ლაზების ტანადობა პირველი ნაბიჯებიდანვე თვალში გეცემა. გონებრივმა განვითარებამ და გარეგნულმა ელვარებამ განგვაკვიფრა, განსაკუთრებით პირველმა შთაბეჭდილებამ, რომლებიც აჭარბდნენ და შავშეთიდან ჩამოვიტანეთ. უნებურად თავს ვეკითხებოდით: სადღა არიან ის კაციჭამიები, რომლებსაც ევროპა ლაზების შესახებ მოგვითხრობს. ჩვენ შევეცადედ ზოფას მცხოვრებთაგან მიღებული შთაბეჭდილებები შემდგომში შეგვემოწმებინა და მტკიცედ დავრწმუნდით, რომ ზღვისპირა ლაზეთის მცხოვრებლები, — ეს კი თითქმის მთელი მხარეა-თურქეთის საქართველოს მთელ მოსახლეობას გონებრივად და ზნეობრივად სჯობიან. მომდევნო მონათხრობში ჩვენ არაერთჯერ შევეხებით ამ საკითხს, ახლა კი შევუდგეთ ჩვენი დაკვირვების ანალიზს.

პონტოს ქედი ჩხალის უღელტეხილის სამხრეთით მაღალ კედლად აღმართულა. იგი ყოველ ნაბიჯზე კიდევ უფრო მაღლდება და მიუეალი ხდება. ართვინის პარალელზე მთები თითქმის 10 ათას ფუტამდე მაღლდება. აქედან ზღვის სანაპირომდე 25 კერსია. ცხადი ხდება, როგორ მკვეთრად ეშვება პონტოს ქედი ლაზეთში. თუ ამას დაეუმატებთ, რომ მთების მწვერვალი ორივე მხრიდან შეეული კლდეებითა და ვარდნილებითაა წარმოდგენილი, დაეინახავთ, რომ პონტოს ქედი ჩინურ კედლადაა აღმართული ლაზეთსა და მის მეზობელ ქვეყნებს შორის. უფრო მეტიც: რიცხობრივად და მიმართულებებით უსასრულო გოდლედეები, რომლებიც პონტოს ქედიდან ეშვება მდინარეთა სათავეებთან, იმდენად ვიწრო და დამრეც ხეობებს ქმნიან, რომ ადამიანის საცხოვრებლად ადგილს აღარ ტოვებენ. აქ არ არსებობს არა თუ ალპური მდელოები, არამედ მცირეოდენი საძოვარი და სათესი მიწა. ნაპირთან მიახლოებისას გოდლედეები ოდნავ ფართოვდება და მცირეოდენი საცხოვრებელი სივრცეც გამოჩნდება. აქ ადამიანს შეუძლია საშინლად ხშირ მცენარეულს სახნავად გამოსტაცოს მიწის მცირე ნაჭერი. ლაზეთის ბუნების ამ თავისებურებამ მთელი მოსახლეობა ჩამორეკა ზღვის სანაპიროზე, მიწის ძალზე ვიწრო და მჭიდრო ზოლში, რომელიც მოსახლეობის მხოლოდ მეოთხედს თუ გამოაკვებაეს. მაგრამ ლაზეთმა, ძველი ფინიკიელების მსგავსად, თავისი მცირე მიწიანობიდან გამონახეს გამოსავალი: ისინი ზღვას დაუმეგობრდნენ და თავიანთი ბედიც მას მიანდვეს. ამის მეოხეობით ლაზეთის მთელი ცხოვრება, მისი წარსული, აწმყო და მომავალი მხოლოდ ზღვის ტალღებს მიაქვს-მოაქვს.

ზოფის თითქმის მთელი მოსახლეობა სხვა მხარეებში ეატრობს. ცხოვრების ასეთმა წესმა ღრმა კვალი დატოვა. მან ხალხში განავი-

თარა არა მარტო წინდახედულობა და გარკვეული მატერიალური კეთილდღეობა, არამედ შეუქმნა თავისებური კომფორტი. მიწათმოქმედებას აქ ძალზე ცოტა მისდევს. პურის ძირითადი ულუფა, უპირატესად სიმინდის სახით შემოაქვთ ბათუმიდან და ფოთიდან. მესაქონლეობა და განსაკუთრებით, მეცხენეობა საერთოდ არ არის მთელს ხოფასა და მის შემოგარენში, სადაც 120 კომლამდე ითვლიან, ჩვენი ცხენებისათვის საკვების შექმნაც კერ შეეძელით, ხოლო რვა ცხენის დასაქირავებლად მოგვიხდა ჩხალის ხეობაში კაცის გაგზავნა. ზღვის სიახლოვე აქაურებს სახმელეთო კავშირების აუცილებლობისაგან და ამ მიზნით საჭირო საშუალებების შექმნისაგან ათავისუფლებს. ეს უკანასკნელი შეცვლილია მშვენიერი ნაგებობით და ფელუკებით, რომელთა რიცხვი ხოფაში 40-ს აღწევს. დიდი გემების ლუზის ჩასაშვები აქ არ არის, რის გამო დიდი ფელუკებიც (სანდალები) კი ნაპირზე გამოაქვთ. სამგზავრო ხომალდები ნაპირს უახლოვდებიან 1/2 მილის მანძილზე.

ხოფის ოლქში გადასახადები 150000 პიასტრამდე, ე.ი. სულ 10 ათას მანეთამდე აღწევს. ამ ციფრის სიმცირე აიხსნება მხარის მცირე მიწიანობით და საგარეო ვაჭრობით, რომელსაც სულთანის ბაზინისათვის შემოსავალი არ შეაქვს.

ცხენების ლოდინში ხოფაში ორი დღე დაერჩით, მესამე დღეს მოსაწყენი ლოდინით დაღლილებმა გადაეწყვიტეთ ნაკვებით ჩავსულიყავით პირონიტში, ერთი ჩვენი თანამგზავრი ამხანაგის სახლში.

ხოფიდან ერთი საათის სავალზე ზღვას პატარა მდინარე ერთვის, სადაც სოფელი კისე მდებარეობს. ამ დასახლებულ ადგილზე ხმელეთს ზღვა უფრო მეტად უდგება, ვიდრე ხოფას. ეს სოფელი, რომელიც 12 კომლი ცხოვრობს, ხოფასავით გაფანტულია. კისედან სამხრეთით უნდა შეუხვიოთ პირონიტის კონცხისაკენ, რომლის ჩრდილოეთ კუთხესთან ზღვაში ჩაედინება მდინარე პირონიტი. კონცხის თანამოსახელე ამ სოფელში 40 კომლი ცხოვრობს. კისე და პირონიტი ნაპირიდან არ ჩანს. ისინი შეყუჟულან პატარა ხეობებში, რომლებიც ზღვისაკენ ვიწრო კარებით იხსნებიან. ყველა სახლი ისეა

* უკანასკნელი ორი წელია ლაზეთის სანაპიროზე მოდის თურქეთის საზოგადოება „აზიზიეს“ სწრაფი გემები. ტრაპიზონიდან ბათუმამდე და უკან მომავალი გემები კვირაში ორჯერ შემოდინან ხოფაში, არხავესა და ათინაში.

მწევანეში ჩაფლული, რომ ერთი შენობიდან მეორეს ვერც კი დაინახავ. სახლიდან სახლამდე, ძირითადად მდინარეთა გასწვრივ, ვიწრო ბილიკები მიიკლაკნება. ყოველ სახლს აქვს თავისი კარმიდამო, რომელიც შედგება ბაღისა და მცირე სახნავი მიწისაგან; აქ ჩვეულებრივ სიმინდია დათესილი. სახლების დიდი ნაწილი წაბლის ფიცრებითაა აგებული. მცენარეული ისეთივეა, როგორც ხოფაში. ნიადაგი – სუფთა თიხა, ზოგან ყვითელი, ზოგან ლურჯი. გვხვება ცარცისა და კირის მთელი შრეები. ამის შედეგად ყველგანაა ჩყენთვის ცნობილი გზა – კიბე, რომელზეც ცხენი ძლივს დადის. პირონიტში ჩვენ ღამე გავათიეთ ღაზ სოვადგართან, რომელიც დიდხანს ეაჭრობდა გურიაში. ცხენების მოლოდინში ჩვენ დაუათვალიერეთ გარეუბნები, სოფლები, პირონიტისა და კისეს გამყოფ კლდოვან კონცხზე აშენებული ეკლესიის ნანგრევები. ეკლესია არაა დიდი, იგი დაფარულია სუროს სქელი ფენით. წარწერები არა აქვს, მაგრამ უნდა ითქვას, რომ პირონიტის ეკლესია, ძველი შენობები ძაღზე ღარიბ ლაჩოთში, ქრისტეანობის საუკეთესო ძეგლია.

პირონიტში მოგვიყვანეს დიდი ხნის ნალოდინევი ცხენები, მაგრამ არასაკმარისი რაოდენობით. ამის გამო ჩვენი ქარავანი ორ ნაწილად გაიყო: მე ჩემი ორი გამცილებლით ცხენით წავედი, დანარჩენები ნავით გამოემგზავრნენ. ჩვენ არხავესაკენ გავემართეთ.

ერთადერთი გზა, რომლითაც შეიძლებოდა ცხენით სიარული, ზღვის სანაპიროზე, ტელეგრაფის ბოძების ხაზზე გადის. მას სახაზინო გზა ჰქვია. სატელეგრაფო ხაზების გაყვანასთან ერთად ხუთი წლის წინ მთავრობამ ძველ ბილიკზე ააშენა ეს გზა, რომლისაგანაც ახალი გზა ოდნავ სიფართოთ განსხვავდება. გზაზე ცხენის კვალი არ გვინახავს. ეს კი ამ მხარეში გადაადგილების საშუალებებზე მოუთხოვს. პირონიტიდან გასვლის შემდეგ ერთ საათში ჩვენ აუცილთ ქედის განშტოების გადასასვლელზე, რომელიც პირონიტის კონცხს ქმნის და არხავესაკენ დაკუშვით. თვით კონცხი 200 ფუტის სიმაღლიდან შვეულ კედლად ეშვება ზღვაში და სანაპიროზე მოძრაობას შეუძლებელს ხდის. არხავეში ჩვენ შევედით სოფელ პირონიტიდან გასვლის შემდეგ, ორ საათში.

ლეიტენანტ პავლოვსკის “შავი ზღვის ლოციაში” * პირონიტის კონცხი და სოფელი კისე სწორადაა აღწერილი. მხოლოდ ჩვენ ვერ

* გამოცა ნიკოლაევში 1867 წელს.

სიტყვა ლოცია პოლანდიურად გემის ტარებას ნიშნავს. ეს არის ნაოსნობის სახელმძღვანელო, რომელშიც აღწერილია ზღვები, ოკეანეები, სანაპიროები.

ენახეთ ამ წიგნში მითითებული ტექნოლოგიის მთები. აქაურ მცხოვრებთათვის თვით მთის დასახელებაც კი უცნობია. ლოცვაში ტექნოლოგიის სახელით მოხსენიებულ მწვერვალს აქ აფიონბაბას უწოდებენ. ზღვის დონიდან მისი სიმაღლე 1500 ფუტია. მას აქვს კონუსისებური, ამასთან ერთად ქოჩორა ფორმის გამო ამ მიდამებიდან ძალზე კარგად მოჩანს. პირონიტის სიმაღლიდან ჩვენს წინ არხავეს



ნმინდა ილიას მონასტერი პირონიტში
(ქვ. ს. ს. სოლოკონის არქივიდან)

დიდი შენობა გადაიშალა. იგი მხარის სიღრმეში მიდის. შორს ალაგ-ალაგ თოვლით დაფარული კლდოვანი მწვერვალები მოსჩანდა, ეს იყო პონტოს მთაგარი ქედი. პირონიტის კონცხის სამხრეთით გადაჭიმულია დაახლოებით სამი ვერსი სიფართის ვაკე, ესაა ბარი მდინარე არხავეს შესართავთან. მდინარის ორივე მხარეს განლაგებულია ჩვენთვის ცნობილი აგებულების სახლების პატარა ჯგუფები, ესაა არხავე და მასთან მიმდებარე სამი სოფელი.

* კაეკასიის ოქის ტოპოგრაფიულ განყოფილებასთან გამოცემულ ხუთე-რსიან რუკაზე პირონიტის კონცხი შეცდომით არხავეს სამხრეთითაა აღნიშნული.

არხავეში 200 კომლი ცხოვრობს. აქ არის მუდირის რეზიდენცია, რომლის ოლქში 40 სოფელი და 3890 კომლი – 20-დან 24 ათასამდე მცხოვრები ითვლება. გადასახადიდან ხაზინის შემოსავალი 1000 ქესას, ე.ი. 2500 მანეთს აღწევს. ამ რიცხვიდან ერთ თახშირზე 12000 მანეთი მოდის, რაც იმით აიხსნება, რომ მეცხვარეობის და მესაქონლეობის უარსებლობის გამო ამ დარგებზე გადასახადები არ არის, სამაგიეროდ მოსახლეობა მინდვრის მოსავლიდან მეათედის ნაცვლად მერვედ ნაწილს იხდის.

არხავეს მიდამოების დასახლებას რომ უცქერი, ძალაუნებურად იბადება კითხვა: კაიმაკამი რატომაა ხოფაში, სადაც 1500 კომლია, ხოლო აქ, სადაც მცხოვრებთა რიცხვი სამჯერ მეტია, მხოლოდ მუდირი ზის. ერთი გავლენიანი ადგილობრივი მცხოვრების თქმით წინათ აქ კაიმაკამი იჯდა, მაგრამ ერთჯერ, ხუთი წლის წინ, ტრაპიზონის ვალმა მე და აქაურ მდიდარ ბეგს 150 ლირა მოგეთხოვა. ჩვენ ეს ქრთამი არ მიეცით და იმით დაგვსაჯა, რომ არხავემ დაკარგა კაიმაკამი და სატელეგრაფო სადგური, რომელიც აქედან ხოფაში გადაიტანეს. ესეც ლაზეთის აღმინისტრაციის პრაქტიკის ნიშნები.

არხავეს უბნის (ნაპიეს) მოსახლეობის მთავარი ნაწილი თავმოყრილია მდინარეების – არხავესა და ვიწვეს ხეობებში.

არხავედან ვიწვესაკენ გზა ზღვის სანაპიროთი არ მიდის. ამ ადგილებს შორის მთები ქმნიან ზღვის პარალელურ ქედს, რომელიც სანაპიროს გასწვრივ მაღალ კედლად არის აღმართული. განივი ხეობით გზა ამ წინაღობას გვერდს უელის. არხავედან ჩვენ ამავე სახელწოდების მდინარის მარცხენა ნაპირზე, სახლებს, ბაღებსა და ნათესებს შორის ავედით. ესაა ხეობა, რომელიც ზღვიდან ხუთი ვერსის დაშორებით, სოფელ იაკობიტთან, უცებ ვიწროვდება და სამ ნაწილად იყოფა. ამათგან ყველაზე ჩრდილოეთით მდინარე არხავეს მთავარი ხეობა მდებარეობს. იაკობიტთან მდინარის ფონი გადავჭვრიით და მარცხენა სანაპიროზე, არხავეს* პატარა შენაკადის გაყოფებით სამხრეთისაკენ გაეწიეთ. ეს პატარა ნაკადული, რომელსაც გარმონია ჰქვია, ზღვის პარალელურად მიედინება, რეცხავს ქედის აღმოსავლეთ ფერდობს, რომელმაც ზღვის სანაპიროზე მოგზაურობაში ხელი შეგვიშალა. ამ ქედს, ისევე როგორც პატარა ხუთკომლიან

* აქ და ყველგან უნდა იყოს არპევი .

მიმოკლავს სოფელს, ნაკადულის სახელი აქვს. სოფელი გარმონია სამი წლის წინ 200 კომლი ჩერქეზით იყო დასახლებული. მათი დიდი ნაწილი ერზრუმში წავიდა.

გარმონიის ქედი ლაზეთის მთების მთავარ მასას უერთდება პატარა ყელით, რომლის სიმაღლე 650 ფუტია. ამ ყელის გადაღმა იწყება მდინარე სუმლის ხეობა, რომელიც სანაპირო ქედს სამხრეთიდან შემოუვლის და სოფელ სუმლისთან ზღვაზე გადის.

იაკობიტიდან გარმონიის გასასვლელამდე გზა ვიწროა და ტყეში, წაბლის მორებით* მოფენილ თიხოვან ნიადაგზე გადის. უღელტეხილისაკენ მიმავალ გზაზე სულ ორი სოფელია (მდინარის მარჯვენა ნაპირზე ლომა, მარცხენაზე — გარმონია), რომლებიც გზიდან ძლივს ჩანს. გადასასვლელს იქეთ ადგილმდებარეობა უფრო გაშლილია. პირველად მოგზაური შედის დიდ სოფელ დერბენტში, რომელშიც 35 კომლია, შემდეგ სუმლის საკმაოდ ფართო ხეობით ზღვისაკენ ეშვება. აქ სანაპიროზე გადაშლილია პატარა სოფელი სუმლი.

არხავიდან ჩვენ პარასკევს გავემგზავრეთ. ამ დღეს, რომელიც მართლმორწმუნეების ქრისტიანულ კვირას ცვლის, ჩვეულებისამებრ, ზღვიდან დაშორებული მცხოვრებლები სანაპიროზე გაშლილ დუქნებსა და ყავახანებში საყიდლებზე ჩამოდიან. ამის გამო, არხავედან სუმლამდე მთელ გზაზე ვხედავდით ხალხის ჯგუფებს, ზოგი ბაზარზე მიდიოდა, ზოგიც შინ ბრუნდებოდა. მათი დიდი ნაწილი ჭრელ სადღესასწაულო ტანსაცმელში გამოწყობილი ქალები იყვნენ. ამჯერადაც დაერწმუნდით, რომ ლაზეთში ქალი სამუშაო ძალაა, კაცი კი მისი მფარველია. ქალებს ხელში ეჭირათ ათასგვარი ნივთებით დატენილი კალათები, ხოლო მამაკაცები რაღაცნაირი მედიდურობით და ცარიელი ხელებით მისდევდნენ მათ. თავზე მოხვეული მსუბუქი საჩრდილობელის ქვეშ, უმეტესი ნაწილის ცნობისმოყვარე თვალები ფარულად ჩვენსკენ იცქირებოდნენ. ზოგჯერ უნებურად მთელი სახე იხსნებოდა და ადვილად ვამჩნევდით, რომ ქალები აქ ძალზე ლამაზები და მოხდენილი არიან, ჩვეულებრივ ცისფერი თვალები და თეთრი სახე აქვთ. აქვე უნდა შევნიშნოთ, რომ ლაზი ქალები გამოირჩევიან არაჩვეულებრივი ენერგიით, სიმამაცითა და ხასიათის სიმტკიცით. აქაური

* გეითბრეს, რომ ამ გზაზე ხეები სამოცდაათი წლის წინ დაფინეს, ასეთი გამძლეა წაბლის ხე.

ქალების ეს თვისებები ძველთაგანვე შეამჩნიეს და შეიძლება ვივარაუდოთ, რომ სწორედ ამ თქმულებით შექმნა ევროპამ ლეგენდა კაეკასიელ ამაზონკებზე.

სუმლიდან ვიწემდე გზა ზღვის სანაპიროზე გადის. თუ მკაცრად ვიტყვი, ეს გზა არაა: ჩვენი ცხენები სულ ტალღებით გამორიყულ მსხვილ ქვიშაზე მიდიოდნენ. სუმლიდან ერთი საათის სავალზე ჩვენ პატარა კონცხს შემოეუარეთ და მდინარე აბუს შესართავთან მივედით. მის მარჯვენა ნაპირზე ორი-სამი შენობა იდგა, — ეს იყო სოფელ აბუს დუქნები. იქეთ კი, მდინარისაგან ორი ვერსის დაშორებით, ზღვის სანაპიროზე, გამოჩნდა სოფელი ვიწე, რომლის შემდეგ შორს ჰორიზონტზე წამოზრდილია ქემერის კონცხი — ლაზეთის საზღვარი. სულ არხავიდან ვიწემდე ჩვენ 5 1/2 საათი ვიარეთ, ამათგან ერთი საათი არხავედან იაკობიტამდე, საათნახევარი გარმონიის ხეობაში სოფელ დერბენტამდე, ერთი საათი სუმლიმდე და 2 საათი სუმლიდან ვიწემდე. ამგვარად, ჩვენს მიერ გავლილი გზის სიგრძე 25 ვერსამდეა.

ვიწეში ჩვენ ემინ-ბეის სახლში გავჩერდით. იგი ძველ, გავლენიან ბეგურ გვარს ხოჯა-შაინოღლის მიეკუთვნება. ემინ-ბეიმ სიხარულით მიგვიღო და შემდგომ ძნელ მოგზაურობაში პონტოს მთავარ ქედზე დიდი დახმარება გაგვიწია. წინდახედული მასპინძლის სახლში ჩვენ გავიგეთ ლაზეთის წარსულის ზოგი წერილმანი და ბეგური გვარის საინტერესო ისტორია.

260 წლის წინ ლაზეთი სრულიად თავისუფალი იყო. მცხოვრებლები მაჰმადიანები იყვნენ და თემებად დაყოფილ ქვეყანას მამასახლისები მართავდნენ. მათ შორის ყველაზე ძლიერი ვიწეში მცხოვრები თოფჩიოღლი ყოფილა. მას ჰქონდა გემები, მაგრამ თურქეთის ეასალად ითვლებოდა. ერთჯერ იგი სტამბოლში ჩავიდა და საბერძნეთიდან ემიგრირებულ მუსულმან ბერძენს შაინს შეხვდა. თოფჩამ იგი ლაზეთში წამოიყვანა და თავისი ქალიშვილი ცოლად შერთო. ეს შაინი, გადმოცემით, ძალზე ჭკვიანი და სასტიკი კაცი ყოფილა. როგორც კი გამაგრდა ამ ქვეყანაში, თოფჩას სიკვდილის შემდეგ თავისი ყველა ცოლის ძმა დახოცა და სიმამრის მთელ ქონებას თავად დაუფლა. შემდგომში შაინი მექაში წავიდა, ხოჯა გახდა, რის შემდეგ მისი ყველა შვილი ხოჯა-ოღლიდ იწოდა. ამ გვარის მამამთავარი 225 წლის წინ გარდაიცვალა.

შაინის შვილები ძალზე გავლენიანი იყვნენ და ერთი მათგანი ტრაპიზონის ფაშა გახდა. მთელი შაეი ზღვის სანაპირო სოხუმამდე ამ პატივმოყვარე კაცს ემორჩილებოდა. მას მიაწერენ ფოთის, გონიოს და სოხუმის ციხეების აშენებას. ამ მმართველის შემდეგ ტრაპიზონში ხოჯა შაინოღლის გვარიდან კიდევ ორი ფაშა იყო. ერთერთი

მათგანის დროს რუსეთის ჯარმა ფოთი აიღო. მალე ამ მოვლენის შემდეგ ვიწეს ბეგებს ღალატი დააბრალეს, რასაც სულთანის მხრიდან დევნა მოჰყვა. ამის მიუხედავად შაინოღლების გვარი ძალზე ძლიერი იყო და თურქები, რომლებიც ლაზეთში შემოსულას ვერ ბედავდნენ, ვერ შეძლეს ძლიერი ბეგური გვარის ძლევამოსილების გატეხვა. თუმცა, როგორც თურქეთის ვასალები, ლაზეთის ყველა ბეგი ვალდებული იყო თურქეთის მხარეზე ეომა და სულთანისათვის ბეგარა გადაეხადა. მოსახლეობის დიდი ნაწილი თავის ბატონად ხოჯა შაინოღლის გვარს თვლიდა. შემდგომში, როგორც ეს ხდება მსგავს შემთხვევებში, ლაზეთის სხვადასხვა კუთხეში აღზევდა ახალი გვარები (ხოფაში შახბენდერი, არხავეში — ჟორდანოღლი, კაპისტრაში — ქიბარ ალა; ხოლო ათინაში — ბაცაოღლი); ყველა მათგანმა დაიწყო თავისი ძალაუფლების გაძლიერება; ამას მალე მათ შორის მოჰყვა ბრძოლები, რამაც მთელი ლაზეთი შინაომის ასპარეზად გადააქცია. ტრაპიზონის ოსმან ფაშამ ისარგებლა ამ ხელსაყრელი შემთხვევით და ლაზეთში სულთანის ძალაუფლების განსამტკიცებლად ჩაიფიქრა ლაზების თვითნებობის აღკვეთა. მაგრამ ამ ბრძოლისათვის სულთანის ჯარი საიმედო არ იყო, ამიტომ ოსმან ფაშამ დახმარებისათვის მიმართა აჭარელ ახმედ ბეგს, რომელსაც გასაძარცვავად მთელი ლაზეთი დაუთმო. მომავალმა ფაშამ — ახმედ ბეგმა აჭარლები შეკრიბა და ბორჩხის, ჩხალის და ხოფას ხეობებით ლაზეთში შევიდა. ამავე დროს ოსმან ფაშა ტრაპიზონის მხრიდან უნდა დამრულიყო და ახმედ ფაშა ფურაჟითა და დენთით მოეპარაგებინა. აჭარის ბეგმა გულმოდგინედ შეასრულა დანაპირები. იგი სანაპიროს გაყოფებით წამოვიდა, მთელი მოსახლეობა ცეცხლსა და მახვილს მისცა. დაქსაკსულმა ლაზებმა ვერ გაუწიეს სერიოზული წინააღმდეგობა, მაგრამ არც იოლად დათმეს თავისი მიწა-წყალი. განსაკუთრებით მამაცურად იბრძოდნენ კაპისტრის მცხოვრებლები და ლაზი ქალები. იმ დროის გმირებისა და გმირი ქალების სახელებს ლაზეთში ახლაც იხსენიებენ.

აჭარლები ლაზეთში 6 თვეს დარჩნენ. ისინი ამ მხარის საზღვრებსაც გასცდნენ. ჩავიდნენ რიზეში და გაანადგურეს თავისი სიდიადით განთქმული ტუტჩიოღლის სახლი. ვიწეს ბეგის უზარმაზარ სახლსაც იგივე ბედი ეწია. ერთი სიტყვით, აჭარლებმა გატეხეს ლაზების თავისუფლება და თურქეთის ხელისუფლებას საშუალება მისცეს დაემკვიდრებინა თავისი წესები, კერძოდ რეკრუტთა გაწვევა, ე. ი. საოცარი ბედისტრიალით აჭარლებმა ლაზისტანში ჩაიდინეს ის, რასაც საკუთარ მხარეში თავად არასოდეს დაუშვებდნენ.

ახმედ ფაშის ლაშქრობა 55 წლის წინ იყო და მას შემდეგ თურქებმა თანდათანობით ლაზეთში შემოიტანეს თავისი კანონები. ახლა ეს მხარე უფრო მეტად მორჩილია სულთანისა, ვიდრე აჭარა და ჩურუქ-სუ. ევროპას მიაჩნია, რომ მთელს თურქეთში ყველაზე დაუდგრომელი და მძარცველი ხალხი ლაზები არიან, მაგრამ ეს სულაც არაა მართალი, განსაკუთრებით შავი ზღვის სანაპიროს მიმართ. აქ მოგზაური უფრო მეტ კეთილმოსურნეს ნახავს, ვიდრე მთელს დანარჩენ თურქეთის საქართველოში. შეიძლება თამამად ითქვას, რომ აქ ქურდობა და ყაჩაღობა ნაკლებია, ვიდრე კავკასიის სხვა მხარეებში.

ლაზეთის ბეგებზე თურქეთის ძლევამოსილებას საფუძვლად დაელო თითქმის ბატონყმური დამოკიდებულებისაგან მოსახლეობის გათავისუფლება. „ამ მიზნის მისაღწევად ხელისუფლება არაფრის წინაშე უკან არ იხევდა, გვიტხრა ერთმა ბეგმა: მან ხალხს აშკარად გამოუცხადა, რომ ჩვენზე აღარ დაეჯერებინათ“. ეს ნათქვამი დადასტურა ერთმა აქაურმა მდაბიომ. ახლანდელ ბეგებს, გარდა იმისა, რომ უფლება არა აქვთ იყოლიონ შეიარაღებული მსახურები, მათზე ვრცელდება გადასახადები ბათუმში სახელმწიფო სამუშაოზე და არტაანის გზაზე. ამგვარად ლაზეთში იურიდიულად აღარ არსებობს წოდება და ხოჯა შაინოღლის ძველი გაელენისაგან მხოლოდ აჩრდილიდა დარჩა. აქედან სულაც არ უნდა ვიფიქროთ, რომ სულთანის ხელისუფლებას, თავისი ჰარემის ცხოვრებით შეუძლია დევიზად აიჩიოს: „გაეთავისუფლოთ ხალხი ბატონყმობისაგან“. სწორი იქნება თუ პორტას გარეგანი ლიბერალიზმით არ მოვიხიბლებით და ამაში დავინახავთ პოლიტიკური აქტის quasi, ერთ ფისკალურ საზომს, რომელიც დანიშნულია ხაზინის შემოსავლების გაზრდის მიზნით. მფლობელის უფლების დაკარგვით ვიწეს ბეგმა ყველაფერი დაკარგა. აჭარისა და შაქსეთის ხიმშიაშვილების მსგავსად მას არა აქვს დიდი მამული, ხოლო მისი შემოსავლები დატაკი ცხოვრებისათვისაც კი საკმარისი არაა. აქედან გასაგებია ყველა ლაზის მაგალითზე ემინ ბეი რატომ მისდევს ვაჭრობას. საფრანგეთ-პრუსიის ომამდე ბეგი მარსელს ყურყუმელებით ამარაგებდა, რომლის ტყავი რამდენიმე წლის წინ ევროპისათვის სიკოხტავის ტუალეტების მშენებას წარმოადგენდა. ყურყუმელების დასაჭერად ბეი 200-დან 300-მდე ნავს ქირობდა. მენავეები ზღვის ნაპირთან დაცურავდნენ და დიდი რაოდენობით ანადგურებდნენ ამ ფრინველს. ბეგმა გვიტხრა, რომ ყოველწლიურად მარსელში აგზავნიდა 100 ათას ცალ ტყავს და ყიდდა საკმაოდ მაღალ ფასებში. ამ გზით ხოჯა შაინოღლის გვარის ახლანდელმა წარმომადგენელმა მშვენიერი მდგომარეობა შეიქმნა,

ახლა მას ხუთი ნაეი აქვს და მნიშვნელოვან ვაჭრობას ეწევა ბათუმთან, ტრაპიზონთან და კონსტანტინეპოლთან. მასპინძლის გაფრთხილების მიუხედავად ჩვენ არ შეგვეძლო ვიწეში ორ დღეზე მეტ ხანს დავერჩენილიყავით. მცირე აზიის გეოგრაფიისათვის გამოუცნობი ადგილი პარხალი თავისკენ გვიზიდავდა. ყველა მონათხრობის მიხედვით ჩვენ გველოდა გრძელი და მძიმე მოგზაურობა ისეთ ადგილებში, რომლებსაც ლაზებიც ნაკლებად იცნობდნენ. ვიწელი მასპინძელი ჩვენს უშიშროებაზეც საკმაოდ შეწუხებული იყო. სტუმართმოყვარე მასპინძელმა რამდენიმეჯერ გვირჩია გადაგვეფიქრა ეს მძიმე მოგზაურობა, მაგრამ გადაწყვეტილება მტკიცე იყო. ბეგი ბოლოს დათანხმდა, გავეშვიტ, მაგრამ თავისი ხალხის დაცვის ქვეშ, რომელთაც უბრძანა ეზრუნათ ჩვენს კეთილდღეობაზე. 7 ივლისს დავეარეთ ყველა ზედმეტი ტვირთი და ვიწედან გავედით.

პარხალისაკენ მიმაველი გზა მდინარე აბუს კლდოვან ხეობაში ზემოთ იწევს. ამ ხეობას მის ქვემო ნაწილში შეიძლება ბარი ეწოდოთ. იგი საკმაოდ ფართოა და მისი ზღვისაკენ დახრილობა მცირეა. გზა, ისევე, როგორც მთელი ბარი, მდინარის ზრეშითაა დაფარული, რაც ამ მდინარის საზარელ ხასიათზე მეტყველებს. ვიწედან ნახევარი საათის მოგზაურობის შემდეგ შევედით სოფელ აბუსში, მაგრამ ეს ის სოფელი არ იყო, რომელიც ჩვენ ზღვის პირას ვნახეთ, იმას აბუ-სუფლია ჰქვია (ქვემო), ეს კი აბუ ულხეა (ზემო). სოფელში 140 კომლი ცხოვრობს და ცალკეული აგარაკების სახით იგი ხუთი ვერსის სიგრძეზეა გაჭიმული. სახლების დიდი ნაწილი ქვისაა და ზოგჯერ განცხრომის პრეტენზია აქვს. ჩვენი განსაკუთრებული ყურადღება მიიქცია გარეგნულად მდიდარმა ორმა სახლმა, რომლებიც შეძლებულ ვაჭრებს ეკუთვნით. ისინი წარსულში ადებ-მიცემობას ეწეოდნენ სამეგრელოში. ვიწედან ორი საათის მოგზაურობის შემდეგ მკვეთრ აღმართებს მივადექით. შორს ჩვენს თვალწინ გადაიშალა ფლატეებიანი პონტოს ქედი, რომელზეც ალაგ-ალაგ თოვლი იდო. აქ გზა უკვე კუშტი ხასიათისაა, მაგრამ მალე ჩავიძირეთ აბუ-მდინარის ვიწრო ხეობაში და გზის ნაცვლად დავინახეთ თხის გზაბაწარი: ყოველ ორ ნაბიჯზე ცხენიდან უნდა ჩამოხვიდე. ხანგამოშვებით ბილიკი თითქმის შვეულ კიბედ ადის, ან უეცრად რამდენიმე საყენით ქვემოთ ეშვება. ცხენმა თხასავით უნდა იხტუნოს საფეხურიდან საფეხურზე. ირგვლივ ტროპიკული ტყეა. ვისაც იგი არ უნახავს, ვერ წარმოიდგენს მისი მცენარეულის მრავალფეროვნებას. ნიადაგი ძალზე უცნაურია: სამი გოჯის სიღრმეზე ერთიანად თიხისაა. თიხის ქვეშ კირქვის ფენაა. ზოგჯერ ეს სურათი მეწამული ფერის ვულკანური ქანებით ან მოწითალო მახვილკუთხიანი ბაზალტით იცე-

ლება. ამ ატეხილ კონტურებზე საოცარ სარკისებრ ჩანჩქერებად ეცემა წყაროები, რომლებიც სადღაც ქვემოთ თეთრ ქაფისებურ მასად იქცევა. სამ-ოთხ ადგილას გზა ნაპრალებზე გადადის, რომელზედაც ორი-სამი მორია გადებული. ამ კლასიკურ ხიდზე ფეხით გადასვლაც ძნელდება. ჩვენ კი საპალნიანი პირუტყვი უნდა გადავიყვანოთ. ტოტების იქეთ ორ ნაბიჯს გადახვალ და ნახავ, საუკუნოვანი ხეების ფესვები როგორაა გადაკიდული გზაზე. აქ ცუდით უნდა ჰკაფო, რომ ცხენები გადაიყვანო. ასეთ გზებს თავგადასავლების გარეშე ვერ გაივლი და ჩვენი ცხენებიც დალუპვისაგან ბეწვზე გადარჩნენ. ერთ ადგილას ჩემი თანამგზავრის ცხენი ნაპრალში ჩავარდა და საცოდავი საქონელი ექვსმა კაცმა გზაზე ძლივს ამოათრია. საერთოდ, მოგზაურობა, როგორც ირკვევა, სასიამოვნო არაა, მაგრამ როგორც კი წამიერად გზა უკეთეს ბილიკზე გადადის, მოგზაურს გაეკვირვება, იმდენად ორიგინალური და მიმზიდველია ბუნება. ახლოდან დააკვირდით ამ მწვანე ხალიჩას, რომელიც უფსკრულს გადაფარებულია და თქვენ ნახავთ ათასობით ხეიარა მცენარის ღეროების, ტოტების და ფესვების მთელ ბადეს. — ესაა უფსკრულზე გადაჭიმული ნატურალური ხიდი, საერთო ხედი პონტოს როდენდრონს უკავია. მაგრამ ეს არაა ის მცირე ღეროები, რომლითაც ღორჯომსა და ჩირუხს შორის მოფენილია არსიანის ქედი, — ესაა მთელი ტყე 1500 ფუტის სიმაღლეზე როდოდენდრონი თეთრი და ვარდის ფერების მშვენიერ თაიგულებად და მიმოზნეული. თავისი თვალწარმტაცი ნახი კოლორიტით განსაკუთრებით საინტერესოა ვარდისფერი ყვავილი. როდოდენდრონის ასეთი ფერი ჩვენ სხვაგან არ შეგვხვედრია.

მერქნიანი ჯიშები ყველგან არ გვხვდება. აბუს გვერდით მდებარე სოფელ ჩიქულითში უპირატესად ხეხილის ზოლებია. მის შემდეგ მურყანი გვხვდება, რომელშიც ძეწნა და წყავია გარეული, და ბოლოს, 2000 ფუტ სიმაღლეზე მურყანისა და წიფლის ტყეები იწყება. საკვირველია აქაური აღმოცენების ძალა. ჩვენ აქ ენახეთ საუკუნის ტოლი მურყანი, რომელიც ერთ ქვაზეა აღმოცენებული, ამ სიტყვის სრული მნიშვნელობით. ეს ფენომენი მხოლოდ გეოგრაფიული განედის მოქმედებით შეიძლება აიხსნას.

ლაზეთის დასახლებული ზოლი სოფელ ჩიქულითით თავდება. ამის ზემოთ ბუნება ადამიანების გარეშე რჩება. ადამიანის ერთადერთი საცხოვრისი, თანაც მხოლოდ ზაფხულობით, ესაა იაილა ჩამლუკი, რომელიც მთავარ ქედზე, ზედ უღელტეხილზე მდებარეობს. ვიწვედან გასვლის დღეს ჩვენ ამ იაილამდე ვერ მივვლით. ღამისთევა მოგვიხდა კელზე, რომელსაც ღუზ-გურჯი (ქართველთა ვაკე) ჰქვია. ესაა ერთადერთი პუნქტი, სადაც შეიძლება ცხენების საბალახო მოიძიო.

დუზ-გურჯის გასაჩერებელზე ჩვენმა ქარავანმა სასიამოვნო ღამე გაატარა. აბასთუმანის შემდეგ პირველად ვიგრძენით, რომ სტუმარი არა ვართ, ჩვენი მუღმივი თანამგზავრი, ტულის სამოვარი შინაურულად გაგვიმასპინძლდა მოსკოვის ჩაით, რომლის შემდეგ ჩვენ გიგანტური წიფლების ქვეშ დავიძინეთ. მომდევნო მოგზაურობის სახსოვრად ამ ხეებზე რამდენიმე რუსული და ქართული ასო ამოკვეთეთ. მეორე დღეს გზა გაავარძელეთ. მკითხველს რომ გადაეცეთ პონტოს ქედზე მოგზაურის მიერ მიღებული შთაბეჭდილებები, თავს ნებას მივცემ მოვიტანო პონტოს უმაღლეს ქედზე ჩვენს მიერ დღიურში შეტანილი შეულამაზებელი ჩანაწერები.

„ჩამლუქის იაილა. სოფ. აბუ-ულიე. სამშაბათი. 9 ივლისი“.

„გზა დუზ-გურჯიდან ჩამლუქ-იაილამდე მესამე დღეს გავლილ გზასთან შედარებით ცუდია. გუშინ ყველა ფეხით დავდიოდით. რამდენიმე ადგილას ცხენები მიჰყავდა ორ კაცს, ერთი წინ მიდიოდა, მეორეს ცხენი კუდით ეჭირა. ამის გარეშე-ოთხფეხა სულდგმულს კერ შეაკავებ კაპანზე, სადაც მხოლოდ ერთი ფეხი პოულობს საყრდენს. ერთგან ჩვენი ბილიკი სულ გაჰქრა. მის გარდიგარდმო იდო კლდე, აქ გაუყვანიათ ერთი წვრილი ნახვრეტი, რომელშიც უნდა გაგვევლო ჩვენი საპალნეებით. მე ჩემს ამხანაგებზე წინ ვიყავი და თავზარდაცემულმა გადავწყვიტე იქ მიგვეტოვებინა ჩვენი ცხენები. საბედნიეროდ შეეცდი: ცხენებს უნაგირები მოხსნეს და თითოეული ცალკ-ცალკე გაიყვანეს ამ ჰკვიანურად გაკეთებულ გვირაბში. ეს წინაღობა რომ წარმოიდგინო, უნდა გახსოვდეს, რომ გვირაბს სამკუთხა ფორმა აქვს. მის ძირზე მოპრიალეებული გრანიტია მოყვნილი, სიგრძით ორი საჟენია და პორიზონტისაკენ 40 გრადუსითაა დახრილი. ამ ხერხელის ჭერიც ასეთივე აგებულებისაა. სამკუთხედის სიმაღლე სამი ადგი და ერთი გრეა. ამგვარად მკითხველს ყველა მონაცემი აქვს იმ ამოცანის ამოსახსნელად, თუ პონტოს ხერხელში როგორ გავძვერით. მაგრამ ეს არაა ყველაფერი. ამის შემდეგ სამ ადგილას ჩვენ გზა გაეთხარეთ თოვლში, რომელიც მეზობელი ნაპრალებიდან ჩამოქცეულიყო. და, ბოლოს, 9 საათის შემდეგ მოვედით, თუმცა გზის სიგრძე 10—12 კერსს არ აღემატება. ღამის გასათვე ადგილამდე ამოვიღალეთ წვიმისა და ძლიერი ბურუსის ქვეშ“.

„დუზ-გურჯიდან ჩამლუქ-იაილამდე ყველაფერი საძაგელია: ტყე არაა, ეული დაბალტანიანი მურყანი სულ უფრო იშვიათად გამოერევა ხშირ შქერნალში, რომელიც აქ დაბალ ბუჩქებადაა წარმოდგენილი და ყვავილებიც ისეთი თვალწარმტაცი ფერის არაა, როგორც ეს იყო ჩიქულითში. იშვიათად ჭადრებიც გამოერევა, რომელთა სიმაღლე 20—25 ფუტს აღწევს. მის წვერებზე ფუტკრის სკაა ჩამოკიდებული.“

თიხიანი ნიადაგი თანდათანობით ქვიშობში გადადის. ყოველ ნაბი-
ჯზე სულ უფრო ხშირად გვხვდება ქვიანი ადგილები, და, ბოლოს,
5000 ფუტის სიმაღლეზე ტყის უკანასკნელი ნიშნებიც ქრება. კორ-
დები არაა, მაგრამ ქვებს შორის მოსჩანს პატარა კუნძულები, რომე-
ლზეც შეიძლება საქონელმა იბალახოს. ესაა აქაური ალპური მდე-
ლო — მჭლე, ღარიბი, მცირე. ოდნავ ზემოთ გვხვდება აქაურობაში
ქებული სამოვრები, მაგრამ ისეთებია, რომ შავშელები და აჭარლები
ამ ადგილებს თავიანთი ჯოგისათვის ვარგისად არც კი ჩათვლიან“.

„ყოველივე ეს ნათელს ხდის ლაზეთის მესაქონლეობის რიცხობრივ
მაჩვენებელს. რაც შეეხება ხარისხს, უნდა ითქვას, რომ აქაური ძროხა
პატარა ხბოს სიმაღლისაა. ამასთან ერთად მას ცოტა რძე აქვს და
ტანითაც გამხდარია. ჯორები არაა. აქაური საუკეთესო ბულა აჭარის
ძროხაზე პატარაა. ლაზეთში ცხვარიც ცოტაა. მცხოვრებლებს ურჩევ-
ნით თხები იყოლიონ. შენობები აქაურ იაილებში მესაქონლეობას
შეესაბამება. ისინი ცოტაა, თანაც ვიწროა, აშენებულია ქვით, გადახუ-
რულია შორიდან მოტანილი ნაცარტუტით. ფარები რამდენიმე კაცს
აქვს. მაგრამ ეს ფარეხები უკეთესია, ვიდრე შენობის მეორე ნახევარი,
სადაც ადამიანები ცხოვრობენ. წყაროების სიმრავლის წყალობით,
ფარეხები მარაგდება გამდინარე წყლით, რომლითაც მუდმივად ირეც-
ხება შენობა. ფარენის იატაკი ჩვეულებრივ ხისაა, მაშინ, როდესაც
ოთახში სადაც ადამიანები ცხოვრობენ, იატაკი ქვისაა, უფრო ხშირად
არც ესაა. აქ ძალაუნებურად გვასწენდება კოხის აღწერა, სადაც მოთხ-
რობილია ლაზეთის იაილების საშინელებებზე“...

„ჩამლუკის იაილა მთა მარსისის ფერდობზე დევს. ეს ადგილი
შეიძლება ჩავთვალოთ მდინარე აბუს სათავედ, რომელიც ათზე მეტი
ნაკადულისაგან შედგება. ისინი იაილის გარეუბნებიდან მოედინება“...

„უკვე მეორე დღეს ბურუსი გამოჩნდა, წერილი შემოდგომის
წვიმაც წამოვიდა. ირგვლივ არაფერი ჩანს. მეორე დღეს ჩვენ მძიმე
მდგომარეობაში აღმოვჩნდით: ბურუსი მოგზაურს თვალებს უბრმა-
ვებს იმ დროს, როცა დიდი ჯაფის შემდეგ მან ქედის მწვერვალს
იმისათვის მიაღწია, რომ აქედან თვალი მოველო მიდამოებისათვის.
ნუთუ ჩვენ პონტოს ქედიდან ისე დავეშვებით, რომ მის ხასიათზე
ნათელი წარმოდგენა არ გვექნება? ნუთუ ბედი ისეთი შეუბრალებე-
ლი იქნება, რომ ჩვენ არ დაგვანახებს იმაზე მეტს, რასაც ახლა
გხედავთ?

„მცხოვრებლები ამბობენ, რომ აქ ბურუსი მუდმივია და მხოლოდ
იშვიათად, თანაც ადრე დილით, იმდენად გამონათდება, რომ მთელი
ლაზეთი გამოჩნდება. ამის საფუძველზე, ჩვენ დილით ადრე 4 საათზე
ავდექით, მაგრამ ცა მოწმენდილი იყო მხოლოდ რამდენიმე წუთს და

ჩვენ ვერაფრის დანახვა ვერ შეეძლებოდა. მხოლოდ იმის დანახვა შეიძლებოდა, რომ პონტოს ქედი კლდოვანი და ვიწროა. იგი წარმოსდგება დამრეცი ფიქალის ქარაფებისაგან, რომლის ნაპრალებში, როგორც ჩანს, თოვლი მთელი წელი დევს, თუმცა საკუთრივ თოვლის ხაზი აქ არ არის. მცირე აზიის არსიანის, იალანუსის, ანტიტაერის და სხვა ქედების ხასიათი, რომლებიც აღწერილი აქვს ტეილორს, მოლტკეს და სხვებს, აქ არ შეინიშნება“...

„იიღა ჩამლუქი. ოთხშაბათი, 10 ივლისი. დღეს მეოთხე დღეა, ვზივარ პონტოს ქედის თითქმის მწვერვალზე და პირდაპირ ზღვაზე ამინდს ველოდებით, საშინელმა ბურუსმა და წვიმამ მოგვიცუა და ძვალსა და რბილში გვატანს. ყველა ჩვენთაგანი ვზივართ და ფეხები მიცხუნებული გვაქვს ცეცხლზე, რომლის კვამლი უკვე მესამე დღეა თვალებს გვწვავს. გარდა ამისა ყველა ჩვენთაგანს, რიგრიგობით კუჭის აშლილობა გვაწუხებდა. და, ყველაფერ ამას მხოლოდ იმისათვის ვიტანდით, რომ დაგვეჩახა ლაზეთის საერთო ხედი. მართლაც ამ ადგილებიდან სამშობლოში როგორ უნდა წავიდეთ ისე, რომ ვერ შეეძლოთ საუბარი ამ ქედის ხასიათზე. მცირე აზიის გეოგრაფიას ჩვენმა მოგზაურობამ რაღაც უნდა მისცეს და თუ ჩვენ ისე წავალთ, რომ ჩვენივე მიზეზით ვერაფერს ჩაუუტანთ ი.ი. ს-ს, ეს დიდი დანაშაული იქნება. უნდა მოვიცადოთ იმიტომ, რომ ჩვენს დანახულსა და მოსმენილს აგრეთვე ჩვენს რუქასა და კოხის ნაამბობს შორის ისე დიდი განსხვავებაა, რომ მათი ერთმანეთთან შეჯერება შეუძლებელია. მაგალითად მდინარე ფურტუნის (კოხის მიხედვით ვარსამბერიის) შენაკადებსა და პარხალს (ჩვენს რუკაზე ბოლხარს) შორის იგულისხმება რაღაც მთელი მარადისობა, სინამდვილეში, როგორც ჩანს ჩვენ ვიმყოფებით კოხის ვარსამბერდალის ძირას და პარხალამდე მხოლოდ 8 საათის სავალია. გარდა ამისა ჩვენ გვიამბეს, რომ მარსისის მთა ჩვენგან ერთი ვერსის მანძილზე მდებარეობს და პონტოს ქედზე იგი ყველაზე მაღალია. კოხი კი ამბობს, რომ პონტოს ქედზე ყველაზე მაღალ მთას ვარსამბერი ეწოდება. სახელწოდება ვარსამბერი რაღაა, აქ არავენ უწყის... ჩვენ მოგვითხრობენ, რომ ჩვენგან ნახევარ ვერსზე არის ალპური ტბები, რომელთაგან ერთის სიგრძე თოფის გასროლის მანძილს უტოლდება. სხვათა შორის ადგილისა და ქედის ხასიათის მიხედვით მე არ შემიძლია ვირწმუნო ასეთი ტბის არსებობა. საწყენია, რომ ყველა ეს კითხვა კითხვებად დარჩება, თუ ეს ცუდი ამინდი რამდენიმე დღეს გაგრძელდება. მაშინ ჩვენ, ალბათ, ვეღარ გავუძლებთ ამ სიმარტოვეს და ხარჯებს, რომლებიც გვთრგუნავს და, ვინ იცის, ამ ადგილებში სხვა მკვლევარი როდისღა ამოვა“...

11 ივლისს ჩვენი ტანჯვა დასრულდა: სრულიად მოულოდნელად ცა მოიწმინდა და ჩვენც გზას გაუყვივით, რათა ქედის სიმაღლიდან გადაგვხედდა ლაზეთზე. ამასთან ერთად მე განვიზრახე მენახა ალპური ტბები.

ტბები მდებარეობს მარსისის სამხრეთ-აღმოსავლეთ ფერდობზე, შავი ზღვის დონიდან დაახლოებით 8000 ფუტის სიმაღლეზე. სამი ტბიდან ყველაზე დიდი წრიული ფორმისაა, მისი დიამეტრი 100 ნაბიჯს არ აღემატება და მდებარეობს ღრმა ტაფობში, რომელზეც დაყუდებულია მარსისის კლდოვანი ტოტები. ტბების ახლოს, ხავსიან ადგილებს შორის, 8770 ფუტ სიმაღლეზე არის წყალუხვი წყარო, რომელსაც აბუ-ზულული ჰქვია. მისი ტემპერატურა რეომიურის 2°-ს აღწევს. მარსისის უმაღლესი მწვერვალი მიუვალია, მაგრამ მისი სიმაღლე ზღვის დონიდან შეიძლება 11000 ფუტს აღწევდეს.

ჩამლუქის ალპურ ტბას ირგვლივ გარს აკრავს მწვერვალები. ერთერთი მათგანიდან ჩვენ გადავხედეთ ლაზეთის ვრცელ პანორამას. ქედის განშტოებები მხოლოდ ალაგ-ალაგ გამოჩნდა. საერთოდ ჩვენს ქვემოთ მდებარე მთელი სივრცე ერთ მთლიან შავ მასას წარმოადგენს, რომელზეც განსაკუთრებით გამოიყოფოდა კლდოვანი კონუსები და შავი ხეული ბზარები. ყველაზე მკაფიოდ გამოჩნდა მთავარი ქედის აგებულება თავისი ვიწრო და კლდოვანი თხემით, რომელზეც გვერდიგვერდ ქარაფოვანი პიკები დევს. ისინი სრულიად შიშველი და შავი ფიქალის ფლატეების სახითაა წარმოდგენილი. ალაგ-ალაგ ფერდობი მაგარი კრისტალური ფენებისა და კირიანი ფიქალისაგან შედგება. პირველი ხშირია დასავლეთ (ლაზეთის), ხოლო მეორე აღმოსავლეთ (ჭოროხის) ფერდობზე. გეოლოგიური შედგენილობის ეს განსხვავება უფრო საგრძნობია იმ მასალებით, რომლითაც აგებულია ჩამლუქისა და კობაკის იაილები. ჩამლუქის ეს სახლები აგებულია მხოლოდდამხოლოდ ფიქალისა და სიენიტის ლოდებით, მაშინ, როცა კობაკის სახლები აგებულია კირის დოლომიტითა და რუხი და აგურისფერი კირის ფიქალის ფილებით. ქედის მწვერვალის ახლოს დაჯგუფებულია მდელოების პატარა ფართობები თავისი ძალზე ღარიბი ალპური მცენარეულით. აღმოსავლეთ ფერდობზე მდელოები უფრო მდიდარია, ვიდრე დასავლეთ, ე.ი. ლაზეთის ფერდობზე, სადაც მდელოები ქვიანია და თითქმის მთლიანად ბალახის გარეშეა. პონტოს ქედის აღმოსავლეთ და დასავლეთ ფერდობების საბოლოო შედარებისათვის აღვნიშნავთ, რომ დასავლეთ (ლაზეთის) ფერდობზე კლიმატი მკაცრია, ვიდრე აღმოსავლეთზე; მაშინ, როცა ჩამლუქ-იაილაში ჩვენი ვიყინებოდით (დღის საშ. ტემპ-

კერატურა 8—10°) ან ვსველდებოდით, აღმოსავლეთ ფერდობზე საკმაოდ ძლიერი ჯვალვა იყო. ზღვის სიახლოვე სხვა მხრიაც საგრძნობია: მაშინ, როცა დასავლეთ ფერდობის ნაპრალებში ღრმა თოვლი დევს, აღმოსავლეთით მისი კვალიც კი არ დარჩენილა.

მოთავარი ქედიდან ყოველ მხარეს გადაჭიმულია მაღალი და დამრეცი განშტოებები. ისინი მთელ ლაზეთს ავსებენ და აქეთ ერთი საერთო ხასიათი მარსისის მახლობლად, ჩამლუქ-იაილაზე, ზღვის დონიდან 9351 ფუტის სიმაღლეზე მდებარეობს უღელტეხილი, რომლის სიფართე რაღაც 15 ნაბიჯია. იქვე, უღელტეხილთან სათავეს იღებს ნაკადული კობაკი, რომელიც ჭოროხის ბასეინს მიეკუთვნება. ამ გადასასვლელს გადავცდით თუ არა, ჩვენ კვლავ ლივანის ტერიტორიაზე მოვხვდით და ამჯერად ვეწვიეთ ამ პროვინციის ყველაზე მიყრუებულ კუთხეებს — პარხალისა და კობაკის ხეობებს, ე.ი. იმ ადგილებს, რომელთა მახლობლად 1844 წელს თავისი მოგზაურობის დროს შეჩერდა ბ. პროსკურიაკოვი.

იმის გამო, რომ პარხალის ხეობა არაა შეტანილი არცერთ ჩვენთვის ცნობილ რუკაზე, ჩვენ აქ გაგაცნობთ მხარის ზერელე ნარკვევს, მიუხედავად იმისა, რომ იგი ლაზეთს არ მიეკუთვნება.

პონტოს ქედის აღმოსავლეთი შტო ჭოროხში ძალზე შეუვლად ეცემა. გოდლედის მასაში, რომელიც უწესრიგოდ ეშუება მდინარეში, რჩება ღრმა ნაპრალი, რომლიდანაც ჭოროხის მკვებავი წყლები მოედინება. ამ მდინარეთა კალაპოტები ჭოროხის ნაპირების მსგავსი ხასიათისაა; ეს ჩვენ მე-3 თავში აღეწერეთ, იმ განსხეავეებით, რომ აქ ბუნება უფრო მკაცრია და გზები უარესია, ვიდრე იქ. მოსახლეობა შეჯგუფებულია ხეობებში, რომლებსაც ცალკ-ცალკე თავისი კარჩაკეტილი სამყარო აქეთ და მეზობლებისაგან მიუვალი კლდეებითაა გამოყოფილი. ასეთივე ხასიათისაა, სხვათაშორის, პარხალის ხეობაც. მდინარე პარხალი სათავეს იღებს მთა ალთი-პარმალთან, აღმოსავლეთით მიედინება და ზემო წელში (სოფელ პარხალის ქვემოთ) იერთებს შენაკადებს, რომლებითაც არმენხევი და კობაკი ირწყვება. ჩვენ კობაკის ხეობით დავეშვით ამ მდინარის შესართავამდე და ავედით ზემოთ მდინარე პარხალის დონეზე. მის სათავეებთან კვლავ ლაზეთში გადავედით.

* პონტოს ქედის ყველაზე მაღალი მწვერვალი.

პარხალის ხეობა და მისი შემოგარენი ზოგჯერ ვაკუფად იწოდება, რადგანაც ბოლო წლებამდე ამ მხარის შემოსავლები ერზრუმის მეჩეთს ეძლეოდა. ამჟამად არმენ-ხევისა და კობაკის ხეობების მთელი მოსახლეობა ძალზე შერყვნილ ქართულ ენაზე ლაპარაკობენ, თუმცა მათს გვერდით, სოფელ პარხალში ქართული ყველამ არ იცის. განსაკუთრებული კილოთი და ჩქარი მეტყველებით ვაკუფის მცხოვრებთა ენა თავისებურია. იგი რუსეთის საქართველოს არცერთი კუთხის მეტყველებას არ ჰგავს. ყოველივე ამას უნდა დაეუმატოთ, რომ ხალხი გონებრივად ნაკლებ განვითარებულია და პირველყოფილი პერიოდის თვისებებს ატარებს. მკაცრმა ბუნებამ და სრულმა კარჩაკეტილობამ განსაკუთრებით ძლიერი გავლენა მოახდინა კობაკის მცხოვრებთა ზნე-ჩვეულებებზე. აქ ყველაზე კარგად, ვიდრე სადმე სხვაგან, შეიძლება დაინახოთ იმის ბრწყინვალე დადასტურება, რომ საზოგადოების ყველა საყოფაცხოვრებო დასაყრდენი დამოკიდებულია არა მარტო გეოგრაფიულ და გეოლოგიურ შემადგენლობაზე. კობაკის გვერდით პარხალის ხეობაში მოგზაური სულ სხვა სურათის მოწმე ხდება. აქ ხალხი უფრო განვითარებულია, რადგანაც ჭოროხის ნაპირების მოსახლეობასთან ურთიერთობისათვის ბუნების ხელშემშლელი პირობები ნაკლებია. კობაკის ხეობის სიგრძე 20 ვერსს არ აღემატება, ცხოვრობს 200 კომლი, რომლის დიდი ნაწილი ცალკე ჯგუფებადაა განლაგებული. საცხოვრებელი სახლები, ციკლოპების მსგავსად, მთლიანი ქვებით უცემენტოდაა აგებული და კლდე-ქარაფებზე არწივის ბუდესავითაა მიკრული. ყველა სახლს აქვს თავისი პატარა ჯეჯილი, რომლებიც ზოგჯერ სმში-ოთხი ნაბიჯის სიფართისაა. ისინი მთის ფერდობს ქამარივით ერტყმის და გამაგრებულია ხელოვნურად აშენებული კედლებით. გასაგებია, რომ როგორც ჩანს, იშვიათი დასახლებული მხარეა, სადაც ჯერ კიდევ არ იცნობენ ამ პირველყოფილ მანქანას. მარცვლოვანთაგან აქ თესავენ სიმინდს, უფრო ხშირად ბარდას, რომლისგანაც ძალზე ცუდი პური ცხვება. ხილის ხეები სოფელ კობაკის ქვემოთ გვხვდება, ხოლო ამავე სახელწოდების მდინარის შესართავთან ყურძნის ბალებიც არის. ამ ადგილების ტოპოგრაფიული თვისებების შესახებ რომ ვიმსჯელოთ, საკმარისია ვთქვათ, რომ უძველესიხილიდან ქედის და მარსისის მთის გავლით მდინარე კობაკის შესართავამდე, ე.ი. არა უმეტეს 20 ვერსის მანძილზე ჩვენ ჩავეიკეთ 5300 ფუტით.

* Комма. Геология настоящего (874 г. с. сТ6.) гл. XV


კობაკიდან პარხალამდე გზას მე არ აღეწერ, შევნიშნავ მხოლოდ, რომ ეს იყო ყველაზე საძაგელი გზა, რომელიც გავიარეთ ამ მოგზაურობის დროს. სოფელი პარხალი ამავე სახელწოდების მდინარის ორივე ნაპირზე მდებარეობს, ზღვის დონიდან 4675 ფუტზე. სოფელში 200-ზე მეტი კომლი ცხოვრობს. სახლები ერთ ხაზზე, ვიწრო ხეობაში ოთხი ვერსის სიგრძეზეა განლაგებული. აქ არის ცნობილი ეკლესიის ნანგრევები. იგი ამ ადგილის მთელი სიმდიდრე და ჩვენი ექსკურსიის desiderata-ა (სურვილია რ.ს.).

მოგზაურობის დაწყებიდან ჩვენ ყოველდღიურად გვესმოდა პარხალის ეკლესიაზე. სომხეთის გეოგრაფიაში ინჯიჯიანი ამბობს, რომ პარხალი არის მარმარილოს სვეტებიანი ეკლესია, რომლის ქვეშ ინახება განძი და აქვს ქართული წარწერები. კოხი პარხალში არ ყოფილა, მაგრამ გაგონილის მიხედვით ასახელებს აქაურ ეკლესიას. ძველი საქართველოს გეოგრაფი ვახუშტი პარხალზე არაფერს ამბობს. ეს დაუდევრობა უცნაურია, რადგანაც ქართველი გეოგრაფი ისეთ წერილმანებს იხსენებს, რომელთა გამოტოვებით საქმეს არაფერი დაუშავდებოდა. ამასთან ერთად პარხალის ეკლესია სრული შესწავლისა და ყურადღების ღირსია. იგი თურქეთის საქართველოში ჩვენს მიერ ნანახ ეკლესიებზე ვერცელია, არქიტექტურულად არ ჩამორჩება ტბეთის ეკლესიას. პარხალის ეკლესიის შენობა საერთოდ თურქეთში ნანახ მართლმადიდებლურ ეკლესიათაგან არცერთს არ ჰგავს. ტაძრის გარეგანი სახე უფრო მეტად უახლოეს თეატრს მოგვაგონებს. მთავარი შენობის სიგრძე 45 ნაბიჯია, სიგანე 32. კამარები და სვეტები არქიტექტურის ყველა ელემენტს მოიცავს. ტაძრის საკურთხეველის ნაწილს ყველა ძველი ეკლესიისათვის დამახასიათებელი ნიშნები აქვს. მისი სფერული ჭერი ნახევრად კოშკის მოყვანილობისაა და რამდენიმე ფანჯრითა და ნიშით ნათდება. ყველაზე უფრო გამოჩენილ ადგილას შემონახულია მაცხოვრის გამოსახულება, რომელიც გარშემორტყმულია წმინდანთა კრებულით. მათი სახე ალაგ-ალაგ შემორჩენილია, მაგრამ უფრო უკეთესად, ვიდრე ტბეთში. საღებავი დღესაც ახალია. საკურთხეველის იატაკზე ასფალტია დაგებული და ეკლესიის სხვა ნაწილებთან შედარებით ოდნავ ამაღლებულია. აქ არის როგორც ძველი, ისე შედარებით ახალი წარწერები.

* პარხალის ეკლესიის არქიტექტურა თბილისის გუბერნიის, გორის მაზრის სოფელ ურბნისის ძველ ეკლესიას გვაგონებს (Грузия в древнейших памятниках христианства. Акты Кавк. Арх.ком. т. V.

როგორც ჩანს, აქ მომსვენელები ხშირად არიან. წარწერების (ახალი) დიდი ნაწილი სომხურია, მაგრამ არის ერთი ძალზე გრძელი ქართული, რომელიც იმდენად წაშლილია, რომ მე ვერ გავარჩიე. ერთი ძველი წარწერა მე ალბომში ჩავიწერე.

ეკლესიის შუა ნაწილი შემოსასვლელისაგან და საკურთხეველისაგან თაღებითაა გამოყოფილი და თავის მხრივაც ლამაზი სვეტით



პარბალო

სამ ნაწილად იყოფა. ჭერი შეკრულია მაღალი კამარებით, რომლებიც მ მასიურ სვეტს ეყრდნობა. კედლებში ჩინებული ფანჯრები და ნიშებია დატანებული. გუმბათი არა აქვს. ჩრდილო და სამხრეთ მხრიდან აქვს შესასვლელები, რომლებიც ასევე ფესტონებით შემკული თაღებითაა გამოყვანილი.

შესასვლელი ეკლესიის შუა ნაწილიდან გამოყოფილია უფრო მცირე ზომის სვეტებით, ვიდრე ზემოთ ნათქვამი. ამ სვეტებს შორისაა ამაღლებული ადგილი მგალობელთათვის, რომელიც ტბეთის მსგავსია, მაგრამ ამ უკანასკნელს აქვს გამოყოფი ბადე, რომელიც ამშვენებს მას. გარე აღმოსავლეთი კედელი დიდებული შესახედაობისაა. მას აქვს რვა ნახევარსვეტი, რომელთაგან ორი შუა 75 ფუტის სიმაღლისაა. ყველა სვეტი შეკრულია ნახევარწრიული კამარებით ისევე, როგორც ეს ტბეთშია. დასავლეთი კედელიც ასეთი ფორმისაა, მაგრამ

ეკლესიის კედელი სხვებზე კარგადაა შენახული, მხოლოდ ერთ ადგილას, შუაში კედლიდან გამოდებულია ორი ქვა, რომელზეც, როგორც ჩანს წარწერები იყო. ცნობებით გაირკვა, რომ ეს ქვები სამი წლის წინ გამოუღია ადგილობრივ მცხოვრებს; იგი აქ ემებდა განძს, რომელიც გადმოცემით პარხალის ეკლესიის კედელში იყო ჩატანებული. საღ წავიდა ეს ქვები არაეინ იცის. დასავლეთ მხარეს შემორჩენილია წარწერიანი ქვა, რომელიც ჩვენს არქეოლოგთან არაეის ამოუკითხავს.

სამხრეთიდან, ისევე როგორც ჩრდილოეთიდან, პარხალის ეკლესიას ორსართულიანი შენობის სახე აქვს. ქვემო სართული გარეთთა გამოწეული და აქვს ცხრა ნახევარსვეტი, რომლის თალებს ქვეშ დატანებულია ნიშები და ფანჯრები, რიცხვით თორმეტი. ასეთივე ნიშა ჩატანებულია ზემო სართულის ორმაგ სვეტებს შორის. ზემო სართულის სახურავი და ქვედა სართულთან მისი შემაერთებელი ნაწილი დახურულია ქვის სწორი ფილებით. ჩრდილოეთის კედელი ზუსტად ისეთივეა, როგორც სამხრეთისა. განსხვავება ისაა, რომ ჩრდილოეთის კარებს არა აქვს ისეთი მინაშენი, სამხრეთის ფასადს რომ ამახინჯებს.

მთელი ეკლესია აშენებულია გემოვნებით დაგეგმარებულ მოედანზე. აღმოსავლეთ, დასავლეთ და სამხრეთის მხრიდან შემონახულია ქვის გალავნის ნიშნები. ყველა გარე კედელი გულდასმით გათლილი რუხი დოლომიტითაა შემოსილი. შენობა უგუმბათოა. ქვის თლა და წყობა ჩინებულია. ამჟამად ეკლესიაში ჯამეა მოთავსებული და, ალბათ, ამას უნდა ეუმაღლოდეთ, სხვა სიძველეებზე უკეთესად რომ არის შენახული.

ეკლესიის აღწერიდან მისი წარსულის განმარტებაზე გადასვლისას, პირველ რიგში უნდა ეთქვათ, რომ ადგილზე არ შეიძლებოდა შეგვეგროვებინა რაიმე ზუსტი ცნობები იმის შესახებ, თუ როდის და ვინ ააშენა ეკლესია, რა როლს ასრულებდა ამ მხარის წარსულ ბედში და რომელი წმინდანის სახელზეა აშენებული. ჩვენს ყველა კითხვაზე პირველ რიგში პასუხს ვულოდით მართლმადიდებელი მღვდელისაგან, ქართველისაგან, გვარად ლებრაძისგან, რომელიც პარხალის მახლობლად არმენ-ხევის ხეობაში ცხოვრობდა. მაგრამ ამ ბრმა მოხუცისაგან ჩვენ ისიც კი ვერ გავიგეთ, რომელი წმინდანის სახელზე აშენდა ტაძარი. მეორე პიროვნებამ, ბერძენმა, რომელიც ჩვენ გვიან გაეიცანით სოფელ ვიჟაში, აკვიხსნა, რომ შვიდი წლის წინ ის იყო პარხალში იერუსალიმიდან ჩამოსულ ერთ ქართველ ბერთან ერთად. ამ ბერს იოანე ერქვა. იგი ძალზე განსწავლული კაცი იყო, გვითხრა ბერძენმა, მან წაიკითხა ეკლე-

სიის კარებზე,* რომ იგი აშენებულია 931 წლის წინ ქართველი მეფის ალექსანდრეს და მისი მეუღლის ფეოდოსიას მიერ ზოანე ნათლისმცემლის სახელზე.

ეკლესია იოანე ნათლისმცემელზე რომ არის მიძღვნილი შეიძლება ვივარაუდოთ საკურთხეველის მახლობელი სვეტის ნიშანზე გაკეთებული წარწერითაც. მაგრამ იოანე ბერის დასკვნა ეკლესიის აშენების თარიღის შესახებ გადამოწმებას საჭიროებს. ჩვენ არა გვაქვს პრეტენზია აეხსნათ პარხალის ეკლესიის დაფუძნების თარიღი, მაგრამ არ შეგვიძლია არ ვთქვათ, რომ X საუკუნეში, ის ადგილი, სადაც მდებარეობს პარხალი, ეკუთვნოდა ქართველ ბაგრატიდებს, რომლებსაც ბერძენი იმპერატორები მფარველობდნენ. იმ დროის ისტორიაში არაა ნახსენები მეფე ალექსანდრე, მაგრამ ბატ. ბაქრაძე აჭარასა და გურიაში მოგზაურობის თავის არქეოლოგიურ ანგარიშში იხსენიებს ძალზე ძველ საბუთს, რომლიდანაც ჩანს, რომ ოდესღაც პარხალი კაკეასიძეთა გვარის სამფლობელო იყო და იმხანის ეპისკოპოსის სამწყსოს მიეკუთვნებოდა. შემორჩენილია კაკეასიძეთა სახელი წარწერილი ძველ ხატებზე, რომლებიც ზარზმის მონასტრიდან სოფელ შემოქმედის (გურიაში) ეკლესიაში გადაასვენეს. ბატ. ბროსეს მიერ ახსნილი ერთი ასეთი წარწერა გვაუწყებს პეტრიკ კაკეასიძეზე „დიდი ბერძენი მეფის ქალიშვილთან მარიასთან“ ერთად. იგი ბაგრატი IV^{****} დედა იყო. მაშასადამე, ლაპარაკია X საუკუნის ბოლოსა და XI საუკუნის დასაწყისზე. ყოველივე ამისაგან შეიძლება გაკეთდეს ერთი დასკვნა, რომ პარხალი X საუკუნეში ეკუთვნოდა ცნობილ ქართულ გვარს კაკეასიძეს და, ალბათ, მცირე როლს არ თამაშობდა ამ მხარის ცხოვრებაში.

ამჟამად პარხალის მიდამოები მნიშვნელოვანია იმით, რომ აქ, საყოველთაო მამკმადიანობის პირობებში, შემორჩა მართლმადიდებლური აღმსარებლობის რამდენიმე ქართული ოჯახი. ეს ფაქტი სრულ ყურადღებას იმსახურებს. ქრისტიანული აღმსარებლო-

* ალბათ ამჟამად დაზიანებულ სამხრეთ მინაშენზე, რომელზეც ახლაც არის რაღაც წარწერის კვალი.

** იგულისხმება ქართველ ბაგრატიონთა დინასტია.

*** ამ საბუთს ბატ. ბაქრაძე უწოდებს: „სამცხე-საათაბაგოს სამწყსოს სიგელს“.

**** წინ დასახელებულ აქტზე ბატ. ბაქრაძის შენიშვნა. იგულისხმება ქართველ ბაგრატიონთა დინასტია.

ბის ოჯახთა რიცხვი ხუთს უდრის, მაგრამ, ამბობენ, რომ აქ კიდევ არის 80-მდე ფარული ქრისტიანი, აქაურ ქრისტიანულ თემს ჰყავს თავისი მღვდელი, რომლის ხარისხი ღებრამეთა გვარის სამემკვიდრო საკუთრებად დარჩა. ამ გვარის ახლანდელმა წარმომადგენელმა, 60 წლის მღვდელმა თავისი სამწყსო უკვე გადასცა თავის შვილს, რომელიც ხელდასმულია ახალციხეში. სამწუხაროდ მამა-შვილი მცირე მცოდნენი არიან, ამიტომ ვერ შეძლეს ჩვენთვის რაიმე საინტერესო ეცნობებინათ.

პარხალიდან ჩვენ გავვლით 14 ივლისს, დილით ადრე, ჩვენი ცხენების პატრონების გარდა გვაცილებდა 12 მუშა. ეს ხალხი იმ მიზნით წაეიყვანეთ, რომ გაეწმინდათ ჩვენს მიერ გასაუღელი გზა, რომელიც, ჩვენი პარხალელი მასპინძლის თქმით, დიდთოვლობის გამო გაუვალე იყო, საბედნიეროდ საქმე უფრო მარტივი აღმოჩნდა. გზა უკეთესი იყო, ვიდრე ჩვენ ველოდით და ჩვენი უსარგებლო გამცილებლები ზედმეტ ხარჯად დაგვიჯდა.

გზა პარხალიდან ლაზეთამდე გადაივლის მთის შუა ადგილას, რომელსაც კაჩკარი ეწოდება. გადასასვლელამდე აღმართი ძალზე ციცაბოა, მაგრამ ნაკლებად საშიში. მწვერვალის მახლობელ ნაპრალებში თოვლი იდო. ჩვენ საკმაოდ ადვილად მოვექცეთ ქედის თხემზე და თოვლის გავლით დავეშვეთ ლაზეთში იმავე წესით, როგორც, ჰალლეს ისტორიის მიხედვით მოიქცნენ იტალიის დაპყრობის დროს, ე.ი. დაცურდნენ ნაბდებით. პონტოს ქედის თხემი მარსისის სამხრეთით ძალზე ვიწროა და ნაკლები სიმაღლისაა. მთები აქ სასწაულებრივად შავ ფესტონებსავეითაა აყუდებული და შედგება შიშველი ფიქალის კლდეებისაგან, რის გამო ხალხმა მას პარმალე (თითები) უწოდა. ეს სახელი საუკეთესოდ გამოხატავს აქაურ მწვერვალებს, განსაკუთრებით მთას, რომელიც მდინარე პარხალის სათავესთან დევს. იგი აყუდებულია ექვსი თითის მსგავსად და ალთი-პარმალე (ექვსი თითი) ჰქვია. გადასასვლელი, რომელზეც გადიოდა ჩვენი გზა, მთა კაჩკარის, პონტოს ქედის ყველაზე მაღალი ადგილის ორ ვიწრო და მიუვალ მწვერვალს შორის მდებარეობს. უღელტეხილის სიმაღლე შავი ზღვის დონიდან 10800 ფუტია, მწვერვალის სიმაღლე კი 12000-მდე აღწევს.

პონტოს ქედის ჩრდილო-დასავლეთ განშტოებაზე იღებს სათავეს ლაზეთის ყველაზე დიდი მდინარის ფურტუნის სამი სათავე. ეს სათავეები (კერძოდ ფურტუნა, კაჩკარ-სუ და ბეიუქ-სუ) დიდი ხემშინის ტერიტორიას რწყავენ. ამ მხარეში ცხოვრობს სომხური წარმოშობის, მაგრამ მხოლოდ თურქულად მოლაპარაკე ხალხი. ხემშინი განსაკუთრებული სამუდროა, რომელიც ათინას კაიმა-

კამს ემორჩილება, ბუნებრივია, შედის ბათუმის სამუთესარიფოში. ჰემშინის დასავლეთი საზღვარი ეშვება ფურტუნის ყველა სამ შენაკადთან მთავარი ქედის პარალელურ მეორეხარისხოვან ქედზე და მდინარეებს ათინას და ბულებს სათავეს აძლევს. ჰემშინი არაა თემა იმ საუბრისა, რომელსაც ჩვენ ვუძღვნიტ მხოლოდ ლაზებით დასახლებულ მხარეს. ამიტომ შემოვიფარგლებით ჩვენს მიერ გავლილი გზის აღწერით.

კაჩკარის მთის ძირას, 7661 ფუტის სიმაღლეზე დიდი სოფლების ჩინგიტისა და მარმანადის იაილა დევს. ამ იაილას მიდამოები მდიდარია ბალახით, ვიდრე ჩამლუქის მდელოები. კაჩკარ-სუ აქ გამოდის მთიდან დაგორებულ ლოდებს შორის.

იაილადან კაჩკარ-სუსაკენ ქვემოთ მიმავალი გზა უკეთესია, ვიდრე ჩვენ უკანასკნელი 6 დღის განსმავლობაში მივეჩვიეთ: იგი ძნელად, მაგრამ ცხენისათვის მაინც სავალია, მცირე საპალნითაც კი. გზა დაახლოებით აღმოსავლეთიდან დასავლეთისაკენ მიემართება. ერთი საათის მოგზაურობის შემდეგ ჩვენ ამავე დასახელების მეორე იაილაში გადავედით. აქ, 6740 ფუტის სიმაღლეზე გამოჩნდა ფიჭვი, რომლის რიცხვი თანდათანობით იზრდება და მალე გადადის ხშირ შერეულ ტყეში. დასაწყისში ფიჭვი სჭარბობს, ოდნავ ქვემოთ წიფელი და მურყანი, რომლებიც პონტოს როდოდენდრონთან, კვიმრასთან და წყავთანაა შერეული. ხილის ხეები და ბზა გვხვდება მხოლოდ ჰემშინის ბოლო სოფელ ხალაში, რომელიც მდინარის ორივე მხარეს გადის. მდინარე ფურტუნის კალაპოტი აქ მთების ტოტებით ისეა შევი-

* ჰემშინზე საუკეთესო და თანამედროვე (შედარებით) ცნობები შეიძლება ნახოთ ზემოთ ნახსენები ბოტანიკოს კოხის თხზულებებში (*Resie im pontischen Gebirge*. თავი 1 და 3). პირველი მოგზაურობის დროს კოხმა რიზედან ასფეროსის ხეობით რიუსსა გაიარა და ჩავიდა სოფელ ჩემილში, შემდეგ შაითან-დერეს გავლით ისპირში. პონტოზე მცირე მოგზაურობა კოხმა განახორციელა ალთი პარმალთან (რომელსაც იგი ამ სახელს არ უწოდებს) და ფურტუნის მარჯვენა შენაკადთან ჩავიდა სოფ. ხალაში. კაჩკარის მთას კოხი ვარსამბერ-დალს უწოდებს. გულდასმითი გამოკითხვების მიუხედავად ეს სახელი არამართო აქაურ მცხოვრებთათვის, არამედ მთელი ლაზეთისათვის უცნობი აღმოჩნდა. საკმაოდ დაწვრილებითი, მაგრამ მოძველებული ცნობები ჰემშინზე, შეიძლება ნახოთ ინჯიჩიანის „სომხეთის ახალ გეოგრაფიაში“ (ვენეცია, 1822) და მინას ბეიშკიანის „პონტოს ისტორიაში“ (ვენეცია, 1819). ორი უკანასკნელი სომხურ ენაზეა დაწერილი. ოსმან ბეი რომელიც ჩვენ ზემოთ. 119-ე გვერდზე ვახსენეთ, პონტოს ქედზე შაითან-დერეს დასაწყისთან და ჩემილის მთასთან გადავიდა. ეს მოგზაური კაჩკარის ხსენებისას არსად არ უწოდებს მას ვარსამბერ-დალს

წროებული, რომ გეჩვენება, თითქოს თავად ტალღებიც ვყოფილიყავი. ამ სივიწროვეს: ხმაურობენ, ქაფდებიან, დიდ ლოდებზე ხტიან და კერცხლისფრად მტკერდებიან. წყლის ხმაური ყველაფერს აყრუებს.

ხალადან გამოსვლის ერთი საათის შემდეგ ჩვენ მივედით იმ ადგილას, სადაც ფურტუნაში ჩაედინება სიდიდით მისი ტოლი მდინარე; იგი ეგრეთწოდებულ ბეიუქ-დერედან მოედინება. ამ მდინარის წყალი სიდიდითა და ხასიათით ფურტუნას ჰგავს. მისი სათავე მთის მასაში, კაჩკარის სამხრეთ-დასავლეთით დევს. ამ მდინარით ირწყვება ხემშინის დიდი ნაწილი. ბეიუქ-დერე-სუ ფურტუნაში ბლაკვი კუთხით ეშვება — ეს იშვიათი მოვლენაა, — ასე, რომ ორივე მდინარის წყალი ერთმანეთს ეხლება, შემდეგ ერთდებიან და ერთი მიმართულებით, ორმაგი ძალით და ხმაურით მიექანებიან. ბეიუქ-დერე-სუზე, ზედ მის შესართავთან მდინარეზე გადებულია ერთთაღიანი დიდი ხიდი. ეს არის სწორი ნახევარწრე. ხიდი ერთი საყენის სიფართოეზე დაფარულია ფილებით. ხიდის შუა ნაწილი აწეულია და მდინარის მქუხარე ტალღებიდან ძალზე მაღლა მდებარეობს. ირგვლივ ციცაბო მთებია, რომლებიც დაფარულია როდოდენდრონით და პალმებით. ხიდის მეორე მხარეს, 400 ფუტის სიგრძეზე გზა მდინარის თავზე ლავკარდანებზე გადის. ეს ერთობ ორიგინალური და შთამაგონებელი სურათია. ჩვენი ქარავანი დაწალიკებით მიიწევს. ირგვლივ, მდინარის ნაპირზე მოჩანს თითქმის ეულად მდგომი ხემშინელთა სახლები. დასახლებული ადგილები აქ არ ქმნიან ცალკე სოფლებს, არამედ წარმოდგენილი არიან სახლების პატარა ჯგუფებად, რომლებიც კლდეებზეა მიკრული.

ბეიუქ-დერე-სუს ხიდზე გადასასვლელიდან ნახევარი საათის შემდეგ, ხშირ ტყეში ჩვენ მივედით ფარდულთან, სადაც დაწყობილი იყო ათინაში წასაღები პალმის ხეები. ამის შემდეგ, სადამოხანს მივადწიეთ სამ სახლს, რომლებიც ბერძენ მჭედლებს უკავიათ. აქედან გზა ორკაპდება: ერთი ტოტი მიდის ფურტუნის ნაპირის გაყოფებით სოფელ არტაშენში, მეორე სოფელ ვიჟას და ჩინგითის გავლით, ლანგრეში და ათინაში. კაჩკარის იაილადან თითქმის რვასაათიანი მოგზაურობით დაღლილებმა ვისარგებლეთ აქაური ბერძნების სტუმართმოყვარეობით და ღამის გასათევად სამჭედლოში გავჩერდით. სოფელი ვიჟა ჩინგითის გზაზე ჩვენგან ნახევარი საათის სავალზე დარჩა.

ფურტუნის მარცხენა ნაპირზე განლაგებული სიმაღლეები, სოფელ ვიჟასთან წარმოგვიდგება მეორეხარისხოვან ქედად, რომელიც მთავარი ქედის პარალელურად მდებარეობს. ამ მთიანი მასის ზედაპირს აქვს თიხოვანი გრუნტი და კარგი ტყეებითა და მდელოებითაა

დაფარული. მთის კალთებზე მოედინება წყლები, რომლებიც ქმნიან მდინარეებს: ათინას და ბულებს. ამ მდინარეების წყალგამყოფი წარმოდგენილია ვიწრო თხემის სახით, რომელიც ვიქიდან ზღვისკენაა მიმართული. ამ სოფლის გზა შავი ზღვის დონიდან 2771 ფუტზე მდებარეობს. სოფლიდან მდინარეების ათინას, ბულების და ფურტუნის ნაპირების მშვენიერი ხედი იშლება. პონტოს ქედის მკაცრი ხასიათი აქ შედარებით რბილდება და ცხოვრებისათვის ხელსაყრელ პირობებს ქმნის. სწორედ ამიტომ აქ თავი მოიყარა დასახლებებმა, რომლებიც თითქმის უწყვეტადაა გადაჭიმული ვიქიდან ზღვამდე. ქვემოთ, მარჯვნივ, ტაფობში, საიდანაც ლებულობს სათავეს ბულებსუ, ძვეს მარმანადი, ხოლო ათინას და ბულების წყალგამყოფ თხემზე — სოფელი ჩინგითი. აქაა ხემშინის საზღვარი. შემდეგ ზღვის სანაპირო ზოლზე განლაგებულია ლაზური სოფლები, რომლებიც, როგორც ჩანს, არხავესა და ხოფას ხეობებში განლაგებულ დასახლებებთან შედარებით, მდიდარია სახნავი მიწებით.

ჩინგითიდან ათინასაკენ მიმავალი გზა წყალგამყოფის სამხრეთ ფერდობზე არსებულ სოფლებზე ლანგრესა და კუზიკზე გადის. ამ უკანასკნელ სოფელთან გზა მდინარე ათინა-სუმდე ეშვება. მის ნაპირზე ზღვამდე სოფელი ათინა მდებარეობს.

კლასიკური სახელწოდების მიუხედავად ათინა საქაველი სოფელია; ყოველ შემთხვევაში წლის ამ დროს მას კუშტი შეხედულება აქვს: სიცარიელე, ბაყაყების ყიყინი, ზღვის გუგუნი ათინას ერთადერთი და მოუშორებელი თვისებაა. მიუხედავად ამისა ჩვენ ძალზე გვიხაროდა, რომ ამ ადგილამდე მოვალწიეთ, რადგანაც ეს ჩვენი მძიმე მოგზაურობიდან მობრუნება იყო: ჩვენ გაეწამდით, დავიღალეთ და საშინლად მოგვენატრა მშობლიური კერა. სოფელი ათინა ამჟამად განთქმულია თავისი ბაზრით, რომელიც 30—40 ხის ღუქნისაგან შედგება. ისინი ზაფხულობით სრულიად ცარიელია, ზამთარში კი გამოცოცხლდება. აქაური კლიმატი იმდენად ცუდია, რომ ზაფხულობით თითქმის მთელი მოსახლეობა, კაიმაკამის ჩათვლით, მეზობელ სოფლებში მიდის, რათა თავი გადაირჩინონ ადგილობრივი ცხელებისაგან. მცხოვრებთა ასეთი ჩვეულება ჩვენ არ მოგვეწონა, რადგანაც ვერ გავიგეთ აქაური ახალი ამბები და „ხაბარები“. თუმცა გამოკითხვით გამოირკვა, რომ ათინას ოლქში (კაზა) 18-დან 20 ათასამდე მცხოვრები ყველა ლაზია.

ლაზეთის, მასთან ერთად ათინას საზღვარი აღწევს კონცხამდე, რომელიც ათინას ბაზრიდან ოთხი საათის სავალზეა. ჩვენ სანაპიროს გაყოლებით ნავით წავედით, რათა შორიდან მაინც შეგვეხედა საქართველოს უძველეს საზღვარზე. ჩვენს რუკებზე საზღვაო საზღვარი სწო-

რადა აღნიშნული. ათინადან ერთი საათის მანძილზე ჩვენ შემოვე-
არეთ სამიდან ერთერთი კლდოვანი კუნძულის კონცხს, დავინახეთ
ძველი კოშკის ნანგრევები, რომელსაც ყიზ-ყული (გოგოს კოშკი)
ჰქვია. ეს კოშკი ოთხკუთხედიან და ზღვიდან მშვენიერი შესახედავია.
ყიზ-ყულიდან ერთი საათის საეალზე, ლაროსის კონცხის კლდეზე
შემორჩენილია რომელიღაც ძველი შენობის კედლის ნანგრევი. აქედან
იშლება ცნობილი ქემერბურუნის კონცხის შესანიშნავი ხედი. გადმო-
ცემით აქ ოდესღაც რკინის ბოძი იდგა, რომელიც თამარის დროის
საქართველოს საზღვარს აღნიშნავდა. ქემერსა და პატარა სოფელ
ბაშ-გერას (არდაშენსა, და ვიწეს შორის) შორის არსებულ სანაპირო
სივრცეს აქვს ბარის ხასიათი. ნაპირი ამალღებულა ზღვის დონიდან
არაუმეტეს 50—60 ფუტზე და წარმოქმნის ვაკე ზოლს, 3-დან 5 კერსა-
მდე. ეს ადგილები ძალზე მდიდარია მცენარეულით. მე მიაბეხე, რომ აქ
ჩაის ბუჩქიც კი ხარობს. თუმცა სახნავი ძალზე ცოტაა, სამაგიეროდ ეს
ძალზე ცოტაც ათვისებულია ხშირი ბრინჯითა და სიმინდით. ამ მიდა-
მოების მცხოვრებთა სახლები ჩაფლულია ხეხილის მწვეანე ბაღებში და
მისი ცალკეული ჯგუფები მთელ სანაპირო ზოლს უწყვეტ მასად ავსე-
ბენ. ზედ ზღვის სანაპიროზე რამდენიმე სახლი აუშენებიათ — ესაა
ბაზარი და ყაეახანა. გზა სანაპიროზე ტელეგრაფის ხაზების გაყოლებით
გადის. თავად სანაპირო ქვიშის თავთხელია, რომელსაც სოფელ გერა-
სთან კელავ გადაკვეთს ციცაბო უფსკრულები. გზა რამდენიმე აღმართ-
დაღმართით სოფ. ვიწესაკენ მიემართება.

ათინადან ვიწემდე აღნიშვნის ღირსია ლაზეთის ყველაზე დიდი
მდინარის ფურტუნის გადასასვლელი. ამ მდინარის სიფართო და სიღ-
რმე იმდენად დიდია, რომ აუცილებელი გახდა მუდმივი ბორანის გაკე-
თება. საერთოდ მდინარე ფურტუნა უნდა მივიჩნიოთ ზღვის ნაპირის
გასწვრივ მოძრაობის სერიოზულ წინაღობად. ვიწედან ზოფამდე ცნო-
ბილი ნაპირის გაყოლებით ჩვენ ნავით გავიარეთ. ზურგის ქარი იყო და,
ამინდის წყალობით, ექვსსაათიანი გზა სამ საათში დაეფარეთ. ამჯერად
ღამის გასათევად ორთა-ხოფაში ო.შ. — სახლში გაეჩერდით.

ჩვენ უკვე ვთქვით, რომ ორთა-ხოფა ლაზეთის უმშვენიერესი კუ-
თხეა და მთლიანად გიგანტური ლიმონის, ფორთოხლის, კაკლისა და
ყურძნის ხეებშია ჩაფლული. კლიმატი სრულიად ჯანსაღი და სასი-
ამოვნოა. სანიტარული თვალსაზრისით ორთა-ხოფას შეიძლება შე-

* ბეიშვიანის „პონტოს ისტორიაში“ არის მინიშნება იმაზე, რომ ეს კოშკი
გენუელების აშენებულია.

ეჯიბროს მისი მეზობელი სოფელი აბუ-ისლი, ისიც იმიტომ, რომ იქაური წყალი აქაურს ჯობს. ორთა-ხოფა ჩვენთვის განსაკუთრებით იმიტომ იყო სასიამოვნო, რომ ო.შ.-მ, ბათუმის თითქმის მულმივმა მცხოვრებმა, დასვენებისათვის ყველა პირობა შეგვიქმნა, რაც აგრერიგად აუცილებელი იყო ტყეებსა და მთებში ჩვენი სამთიანი მოგზაურობის შემდეგ. ამასთან ერთად ჩვენი მასპინძელი კარგად იცნობს თავის ქვეყანას, შესანიშნავად ლაპარაკობს ქართულად და ჩემს სამშობლოს, საქართველოს თავის მამულად თელის. ამის გარდა მოგზაურს სხვა არაფერი სჭირდება. ო.შ.-ს შეუერთდა მთელი ორთა-ხოფის საზოგადოება, რომელმაც ყველა საშუალება გამოიყენა, რათა ჩვენთვის ესამოვნებინა. სხვათა შორის ჩვენი აქ ჩამოსვლის მეორე დღეს ო.შ.-მ მოგვიწყო ძალზე სასიამოვნო გასეირნება ზღვაზე აბუ-ისლას მიმართულებით. ეს იყო ევროპული ქეიფი ჩაით, ხილით და ჩვენი გამცილებელი ახალგაზრდობის სიმღერებით. ლაზური სიმღერები ჰარმონიული, მაგრამ ძალზე ერთფეროვანია. ჩვენდა გასაკვირად ერთი სიმღერა სევასტოპოლის ალყას ეხებოდა, მაგრამ სიმღერის შინაარსს ჩვენ ვერ გავვცანით.

ორთახოფელი მასპინძლის მიერ მოწყობილი გართობის დროს ჩვენ მივიღეთ დეპეშა; იგი გვაუწყებდა, რომ გემი, რომლითაც ჩვენ ფოთში უნდა წავსულიყავით, უკვე ბათუმშია. ამ მდგომარეობამ საშუალება წაგვართვა ახლოს. გავცნობოდით გონიოს სამუდიროს. მიუხედავად ამისა ჩვენ აქ აღვწერეთ ზღვის სანაპირო ორთა-ხოფადან ბათუმამდე და რაიმეს ვიტყვი თვით სამუდიროს მოსახლეობაზე.

გონიოს მუდირის რეზიდენცია ამჟამად ჭოროხის ნაპირზე, სოფელ მარადიდშია გადატანილი. ჭობიან ადგილას, ჭოროხის შესართავთან მდებარე სოფელი გონიო ამჟამად მთლიანად მიტოვებულია. სულ ამ სამუდიროში (ნაპიე) 1200 კომლამდე ითვლება. მოსახლეობა ძირითადად თავმოყრილია ჭოროხის და ზღვის ნაპირებზე, ასევე მაკრიალის ხეობაში. მხარის ხასიათი იგივეა, რაც ჩვენ ვნახეთ ხოფას ხეობაში, იმ განსხვავებით, რომ მთები აქ უფრო დაბალია, მდელოები სულ არაა. ზღვის სანაპირო თითქმის განუწყვეტელია, გარდა მაკრიალის მიდამოებისა და ჭოროხის შესართავისა; აქ გამოდის კლდოვანი ციცაბოები, რომელზეც მოსჩქვს ჩანჩქერები. დიდი მდინარეები არაა. პონტოს ქედის განშტოება, რომელიც სოფელ ჩათიდან მოდის და აჭარისწყლისა და ჭოროხის შესართავის მიმართულებით თანდათანობით დაბლდება, იყოფა ცალკეულ კონუსისებურ მაღლობებად. ისინი სხვადასხვა მიმართულებით გამოდიან ჭოროხთან და ზღვასთან.

ორთახოფადან გზა ზღვის ნაპირ-ნაპირ აბუ-ისლამდე მიდის, აქ კი უეცრად მთის ფერდობებზე აღის. მას მოსახლეობა თაყვანისა-ცემს უწოდებს. იგი ორჯერ დაბლდება და გადადის მაკრიალის ხეობაში. პირველ საფეხურზე სოფელი ლიმანი მდებარეობს. აქ ლაზების 20-დან 25-მდე კომლია. ამ სოფლის შემდეგ, ორთახოფი-დან სამი საათის საეალზე სოფელი მაკრიალი მდებარეობს. ხეობა, რომელშიც ეს სოფელი დევს ზღვისაკენ საკმაოდ ფართო ვაკისით გამოდის. ამ ვაკისზე იღვრება პატარა მდინარე, რომელიც ტბორავს ბრინჯის კლანტაციებს. ამის გამო მაკრიალი განსხვავდება ცხელე-ბიანი კლიმატით, რომელიც ზაფხულობით ცხოვრებისათვის გამო-უსადეგარია. სოფელ მაკრიალიდან ჩანს დაბლობი კონცხი, რომე-ლიც ჭოროხის მონაყართ წარმოიქმნება. მთის მიდამოები მკვეთ-რად გამოიყოფა ამ სივრციდან, რომელზეც შორიდანაც მოჩანს გონიოს სიმაგრის ძველი კედლები. აქვეა მიტოვებული სოფელი გონიო. სიმაგრე შედგება სანგრისაგან, რომელზეც ყველა მხარეს კოშკები აქვს დაშენებული. მე-16 საუკუნის შუახანებში, ციხესიმა-გრის მშენებლობაზე ძალად ჩამოყვანილი თურქების რამდენიმე კომლი დიდხანს ამ ქვიშა-ჭაობიანი სივრცის მთელს მოსახლეობას წარმოადგენდა.

საერთოდ სამუდროში მოსახლეობა ერთგვაროვანი არაა. სანაპი-რო ზონაში, რომელიც გონიოსა და მაკრიალს შორის დევს, სოფელ სარფიდან ორთახოფამდე, აგრეთვე მაკრიალის ხეობის სოფლებში, ლა-ზურად მეტყველებენ, მაშინ, როდესაც ჭოროხის სანაპიროს მცხოვრებ-ლები სუფთა ქართულს ლაპარაკობენ. ამათ გვერდით, როგორც მეკაბო-ბდი, გონიოში არცერთი და არც მეორე ენა არ იციან, ხოლო მის შემდგომ სოფელში ჭოროხზე (ყარაშალვარი) აფხაზებისა და აბაზების 20—30 კომლი ცხოვრობს.

მაკრიალიდან ბათუმისაკენ მიმავალი გზა სცილდება ზღვის სანა-პიროს და ჭოროხის ბორანისაკენ ეშვება. იგი სოფელ ყარაშალვარის ზემოთ, სოფელ კახაბრის მახლობლადაა გაყვანილი.

ჭოროხის შესართავი ქვიშოვანი დელტაა, რომელზეც ლელქაში და ბუჩქნარი იზრდება. დელტას ნახევარწრის ფორმა აქვს და 12 კერსზეა გადაჭიმული გონიოდან თვით ბათუმამდე. ამ დელტის და-

• მთის მწვერვალზე ქრისტიანული სამრეკლოს ნანგრევებია.

ზასიათებისას საეკარისია ეთქვათ, რომ იგი ახლა გარეული ღორების ჯოგითაა გავსებული.

ორთახოფიდან ხუთსაათიანი მოგზაურობის შემდეგ ჩვენ ბათუმის ყურეში შევცურდით. 25 წლის წინ ბათუმი ერთი უბრალო სოფელი იყო. აქ კარგი სასმელი წყალიც კი არ ჰქონიათ. მძვინვარებდა ცხელება. დაბლობი სანაპირო დაფარული იყო ჭაობის კელებით, რომელზეც წარმატებით მოჰყავდათ ბრინჯი. მოსახლეობა ყურეს აღმოსავლეთ ნაპირთან, ამაღლებულ ადგილას იყო შეჯგუფებული. ახლანდელი ქალაქის საუკეთესო ნაწილი გარეული ღორის ჯოგებს ჰქონდათ დაკავებული. დიდი მოცულობის სანაოსნოზე და ნაოსნობაზე ლაპარაკიც კი არ იყო. როცა რუსეთის კონსულმა დაიწყო სახლის მშენებლობა, მას მოუხდა ტყის გაჩეხვა. „ჩემი სახლის ფანჯრებიდან, — მოგვითხრობდა პატიეცემული კონსული, — შეიძლება ბოდა ტახზე ნადირობა“. ბათუმის განსაკუთრებული მნიშვნელობა იწყება მას შემდეგ, როცა აქ გაიხსნა რუსეთის ნაოსნობისა და ვაჭრობის საზოგადოება, ამის შემდეგ თურქეთის ხელისუფლებამ ქალაქს განსაკუთრებული ყურადღება მიაქცია.

* საჭიროდ ვთვლი აქ მიუთითოთ ბათუმი-ართინის გზაზე, რომლის შესახებ შენიშვნა მოთავსებულია *The Journal of the boyal Reographical societ of london* (1840 წ.ტ. 40), სათაურით *Notes of an excursion from batum to artwin. By M.F. Ruaraciono.*

ეს ჩანაწერი ჩვენ ხელთ ჩაგვივარდა მაშინ, როცა იბეკდებოდა ჩვენი დღიურის უკანასკნელი ფურცელი. საჭიროდ ვთვლით მიუთითოთ მასზე, როგორც თეთიშხილველის ძალზე კეთილსინდისიერ შრომაზე. ჰოროხის შესახებ გვარაჩინო გვაწვდის შემდეგ ცნობებს: ართინიდან ზღვამდე სულ მდინარის სიგრძე 82 ვერსია. ვიწრო კალამოტიდან გამოსვლის შემდეგ, ჰოროხი აკარისწყლის შესართავს ქვემოთ, საკმაო სიღრმესთან ერთად წყალდიდობის დროს 400 ნაბიჯამდე ფართოვდება. მცირეწყლიანობის დროს კახაბრის ბორანთან მდინარის სიფართოე 90 ფუტამდე აღწევს, სიმაღლე 7—8 ფუტს. ორმოციან წლებში ჰოროხზე 80-მდე ნაფი დაეცურავდა. ამთავან შესამედზე მეტი ბათუმის მცხოვრებლებს ეკუთვნოდა.

ყველა დანარჩენი მონაცემები ჰოროხზე ნაოსნობის შესახებ შეესაბამება ჩვენს დაკვირვებას, რომელზეც ზემოთ მე-3 თავშია მოთხრობილი. ოღონდ ართინიდან ბათუმამდე ნაოსნობის დრო, გვარაჩინოს აზრით, 9 საათია; ეს სწორი უნდა იყოს, ვიდრე ჩვენი (4—5 საათი), რომელიც ძირითადად გამცილებლის მონაყოლს ემყარება.

ახლა ყველამ იცის, რომ შავი ზღვის აღმოსავლეთ ნაპირზე, ბათუმი საუკეთესო ნავმისადგომია. ესეც საკმარისია იმისათვის, რომ გავიაზროთ ბათუმის მნიშვნელობა, მაგრამ სამწუხაროდ ჩვენ არ გვექონდა დრო გავცნობოდით ამ ქალაქის ცხოვრებას, მოგვეცა რაღაც დაწერილებითი ცნობები მის საეკონომიკურ უნარზე და საერთოდ ქალაქის მიდამოების ეკონომიკურ მდგომარეობაზე.

ლაზეთის მოსახლეობის ციფრობრივი მაჩვენებლების შეჯამებით, დავინახავთ, რომ აქ 12000 კომლი, შესაბამისად 70-დან 80-ათასამდე კაცი ცხოვრობს. ისინი ერთ ენაზე ძოლაპარაკე რასას მიეკუთვნებიან და, ევროპის აზრის საწინააღმდეგოდ, გამოირჩევიან კარგი ფიზიკური, გონებრივი და ზნეობრივი თვისებებით. ლაზები პირველ რიგში ვაჭრები არიან, არ უყვართ და არც იციან მიწათმოქმედება. მათი პურის ბაზარი გურია და სამეგრელოა, მათი სიმპათია — თავისუფლება, მათი საყვარელი საქმე — ვაჭრობა.

ლაზების ენა, როგორც ეჭვსგარეშე დასტურდება, არის ქართველურის განშტოება და ოდნავ თუ განსხვავდება მეგრულისაგან. ამჟამად ლაზეთში სამი კილოკავია: ხოფის, არჰავესი და ათინასი. პირველი თითქმის მთლიანად ემთხვევა მეგრულს. მეორე, რომელზეც აბუს ხეობაში ლაპარაკობენ, რაღაც ხოფის და ათინას საშუალოა, ხოლო მესამე, ბერძნულისა და თურქულის გაელენით ყველაზე მეტად ჩამოშორდა საერთო ფესვებს. კილოების ამ განსხვავების მიუხედავად ლაზეთი ერთ მჭიდრო მთლიანობას წარმოადგენს და მეცნიერთა და სახელმწიფო მოხელეთა ღირსეულ ყურადღებას იმსახურებს.

წარმოდგენილ ოთხ სტატიაში ჩვენ უპირატესად დავაჯგუფეთ თურქეთის საქართველოში მოგზაურობის დროს ჩვენს მიერ შეკრებილი გეოგრაფიული მასალა. მაგრამ თურქულ უცხო ოჯახში მყოფი მხარის სინამდვილის შესაფასებლად ეს, რა თქმა უნდა, საკმარისი არ არის.

დანართი №1

ანეროდის საშუალებით განსაზღვრული სიმაღლეების სია

№ დაკვირვების ადგილის დასახელება	სიმაღლე ფუტებში
1. აბასთუმანი	4165,59
2. სოფელი დერცელი	5178,59
3. იაილა მოხე	6912,57
4. არსიანის ქედის ტოტი სოფელ ღორჯომზე	4661,76
5. სოფელ დიდაქარასთან, მდინარე დიაკო- ნიძეების ხიდი	2723,83
6. სოფელი ხულო	3391,64
7. სოფელ სხალთისაკენ მიმავალ გზაზე მდი- ნარე დიდაქარისწყლის ხიდი	1924,20
8. სოფელ ჩაოს ქედის გადასასვლელი	3247,73
9. სოფელი სხალთა	2274,42
10. კვატიის წყარო	3217,97
11. კვატიის მისასვლელი გზა	3169,76
12. სოფელ ხიხაძირთან სხალთისწყლის ხიდი	3694,40
13 აგარაკი ქოჩახი (შერიფ ბეგისა)	5117,46
14. ხირხათის მთის მწვერვალი	8534,06
15. სოფელ ბაკოში, ხირხათის ციხის ნანგრევებთან ტყის საზღვარი	6205,50

16	იაილა ყარაგოლი (არსიანის ქედზე)	7148,61
17.	წყარო სოფელ კალოთის თავზე	7578,40
18	სოფელი ყვირალა არსიანის მთის ძირას	6064,53
19.	სოფელი ჭინალი	5519,11
20.	მინერალური წყარო აბანო	5334,62
21.	სოფელი შიქელეთი	4838,62
22.	სოფელი შავმთა (სამრეკლოს ნან- გრევი)	6205,41
23.	სოფელი გარყლობი (ნაკადული ტბეთის გზაზე)	52429,96
24.	სოფ. გარყლობიდან სოფ. ციხისძირში გა- დასასვლელი	5849,06
25.	სოფელი ციხისძირი	5000,66
26.	სოფელი ტბეთი	4352,90
27.	სოფელი ეელი(ბეგის სახლი)	4161,72
28.	მდინარე სხლობანის დონე (სოფ. მერიასთან)	4311,12
29.	სოფელი სხლობანა (მინერალური წყარო არსიანის მთის ძირას)	7136,65
30.	სოფელი ოქრობაგეთი	3811,63
31.	სოფელი კუჩენი	4862,92
32.	სოფლების კუჩენისა და მამანელისის შო- რის გადასასვლელი	5654,76
33.	სოფელი სათლელი (ბეგის სახლი)	3515,99
34.	ხიდი მდინარე შავშეთისწყალზე სოფ. სათლელთან	3376,68
35.	სიმაღლე სოფელ ახალდაბასთან	5318,60
36.	სოფელი ახალდაბა	4999,42
37.	დაღმართი იმერხევის ხეობაში სოფელ კალეთთან	5911,04
38.	ხიდი მდ. იმერხევის წყალზე სოფ.	3338,74

სურვეანთან

39. სოფ. ინხოეთი (დიობანთან)	4744,18
40. ეკლესია სოფ. ფხიკიურში (რაბათი)	2900,05
41. სოფ. სინგოთი	3504,03
42. ღონე მდ. შაეშეთისწყლის სოფ. სინგო- თთან	3722,75
43. სოფ. სათლელრაბათი	3661,75
44. სოფ. შინდობანი	2129,95
45. წყარო შაეშეთისა და არტანუჯის საზ- ღვარზე, დიდ გზაზე, მთა გობიხევეწიას ძირას	5150,25
46. სოფ. გეარაშენი	5905,57
47. სოფ. სამწყალი	4926,74
48. სოფ. ბაცა	3571,07
49. ლამის სადგომი (ხანი) გორგოთხანი	1195,68
50. ხიდი იმერხევისწყალზე, არტანუჯ-ჩაის შესართავთან	940,47
51. სოფ. კაპარია	1217,29
52. სოფ. ოპიზა (მონასტერთან)	2502,04
53. ბათუმის გზატკეცილის მოსახვევი მთა ხარხანთან	2614,18
54. ხიდი ქალაქ ართვინში (კოროხზე)	279,68
55. ქალაქი ართვინი (მთავარი მეჩეთი)	1767,57
56. სოფ. ბორჩხა (კოროხზე)	276,20
57. სოფელი ჩათი (ჩხალის ხეობაში)	1395,56
58. გადასასვლელი პონტოს ქედზე ჩათსა და ხოფას შორის	2389,39
59. სოფ. პირონიტი	119,98
60. ბარმონიის ქედის გადასასვლელი	652,42
61. დუზ-გურჯის მინდორი (მდ. აბუს ხეობა)	2271,84
62. მთა მარსისის დასავლეთი ტოტი პონ- ტოს მთავარ ქედზე	8907,19

63. იაილა ჩამლუქი	7284,63
64. წყარო აბუ-ზულული მთა მარსისის ძირას	8771,40
65. სიმაღლე ალპურ ტბებთან მარსისის მთის ძირას	9682,13
66. გადასასვლელი პონტოს ქედზე მარსისის მთიდან ჩრდილოეთით	9351,34
67. სოფ. კობაკი	8804,14
68. სოფ. იაილას ხევი კობაკის ხეობაში (ვაყუფში)	475,34
69. სოფ. პარხალი (ეკლესიასთან)	4765,44
70. იაილა ყურბანალა (კაჩკარის ძირას)	7525,28
71. გადასასვლელი პონტოს ქედზე კაჩკარის მთასთან	10715,27
72. იაილა კაჩკარი (ლაზეთში)	661,58
73. ტყის საზღვარი ფურტუნის ხეობაში	6746,82
74. სოფ. ხალა (ფურტუნის ხიდთან)	3243,51
75. მდინარე ბეიუქდერეს შესართავი (ფუ- რტუნის შენაკადი)	1128,61
76. სოფ. ვიგას სამკვედლოდან ჩინგითში გა- დასასვლელი	2771,59
77. სოფ. ჩინგითი	1591,28
78. სოფ. კუზიკი	132,47
79. ათინა	0

დანართი № 2

არსიანის ქედზე შეგროვებული მცენარეების სია.

იილა მოხე. 23 მაისი.

Pedicularis comosa L.	სატილია	Мытник*
Polypodium Filix foemina	კილამურა, კლდის ძირტკებილა, ჩადა.	Многоножка обыкновенная сладкий корень.
Orchis latifolia L.	ჭადვარი, გულფილტვაკცხელა, ცხათთა	Ятрышник; кукушкины слезы; Орхидея.
Azalea pontica L.	იელი.	Одурь кавказская, желтая, понтийская.
Rubus** corillifolius Smith.	მაყვალი, ბარდი.	Ожина; Ежевика.
Polypodium Filix mas . L.	(იხ. ზემოთ)	
Heracleum Sp ?	დიყი, თელახარშილა	Борщевик
Primula officinalis Jacd.	ფურისულა	Первоцвет;
Primula farinosa L.	(იგივე)	

* სია შედგენილია ლათინურად. ქართული და რუსული შესატყვისები გაშიფრულია ჩვენს მიერ (რ. ს.)

** ტექსტში შეცდომითაა Rubus.

<i>Draba</i> * <i>trilobata</i>	ქუდუნო	Крупка
D.C. <i>Calymnistris</i> L.	დიდბაია	Калужница
<i>Fritularia laifolia</i> Wild.	ღვინა	Рябник кавказский.
<i>Gentiana verna</i> L.	ნაღველა, ასისთავა.	Горевчавка
<i>Ornithogallum</i> ** <i>um</i>	ძალღნიორა	Птицемлечник
<i>beliatum</i> L.		пичицей.
<i>Anetone alpina</i> L.	ფრინტა	Ветреница.
<i>Hypericum</i> <i>hys</i>	კრაზანა, უემურის ბა-	Зверобой.
<i>sopfolium</i> Vill	ლაზი, ჩაის ყვავილი	
<i>Cynoglossum officinale</i> L.	ძალღის ენა, ოსერო, ლორნიკა.	Чернокорень.

ხოფ. ბაკო ნ ივნისი.

<i>Rhododendron ponicum</i> L.	შქერი, დეკა.	Р о д о д е н д р о м понтийский.
<i>Rhododendrona</i>	(იგივე)	
<i>sicum</i> Pall.		
<i>Daphne</i> <i>glomerata</i>	მელიქაური, ჟანჭლამურა	Волочник понтийский
Zamk.		Лавруша понтийская.
<i>Androsace</i> <i>albana</i>	ტკაცუნა	Пролоомник крупный.
Stev.		
<i>Petasites albus</i> Gartu	ბარამბო, ბურა, ბულლო	Белокопытник
<i>Scilla cernuce</i> Red.	ცისფლა ლურჯ ყუდილი.	Пролеска голубая.

* ტექსტში შეცდომითაა *Draba*.

** ტექსტში შეცდომითაა *Ornithogallum*.

<i>Phyteuma canescens</i> W.Klt.	(უცნობია)	
<i>Polydonatum multiflorum</i> Allioni	სვინტრი, დათვეოლა.	Купена; Соломонова печать.
<i>Tussilago Parfara</i> L.	ვირისტერფა, თეთრი ბუარა; ბამბაბალახი.	
<i>Polygonum Bistorta</i> L.	დეალურა, უზუნ-ბი-ბაგ.	Раковые шейки; Горец мясокрасный.
<i>Aquilegia vulgaris</i> L.	წყალიკრეფია.	Водосбор. Орлики голубые.

თავილა უარაგოლი. 10 ივნისი.

<i>Umbelliferae</i> Sp?	(უცნობია)	
<i>Geranium palustre</i> L.	ნემსისწვერა	Герань журавельник.
<i>Veronica chamaedrys</i> L.	დელოვლდითთა, ზურტა	Вероника лекарственная, лесная.
<i>Anemona narcissiflora</i> L.	ფრინტა	Ветреница пучковатая..
<i>Arum oriental</i> M. Bleb	?	
<i>Polygonatum verticillatum</i> All.	მთის სვინტრი, ხალისხი-ლა	Купена мутовчатая
<i>Ranunculus dissectus</i> M. Bleb.	ბაია, ცხვირისსატეხელა, წალიკა.	Куриная слепота.
<i>Orchis latifolia</i>	(იხ. ზემოთ)	
<i>Pyrethrum carneum</i> M. Bleb.	წითელი გვირილა, სომ-ხის ბულულა, კაკული.	Ромашка розовая, кавказская..
<i>Delphinium</i> Sp?	დეზურა	Живокость.

<i>Trollius patulas</i> Salisb	უძოვარა	Купальнице.
<i>Polygala comosa</i>	წიწინაური	Истод.
Schcurr.	ცურცველა ფიგო გულ-	Вика; Горошек
<i>Viola ochrerucd</i> (?)	ბაი.	
	კულმუხო, ლუბუმა,	Девясил лекарственный.
<i>Ynula* Helanium</i> L.	ანდუზა	
	ფურისულა.	Первоцвет; Баранчики.
<i>Primula* ruscorrhiza</i>		
Ledeb.	ტყის წიწმატი.	Сердечник шершавый.
<i>Cardamine impatiens</i> L.	შეიტა, ცხენის ძეა, დათ-	Хвощ
<i>Equisetum palusire</i> L.	ვიფანჩარი	
	.ნეგო, ლაწუნა.	Цмин; Бессмертник
<i>Helichrysum orenarium</i>		
Dc.		

* ტექსტში შეცდომითაა *ynula*

შავშეთის მინერალური წყლების

ხარისხობრივი ანალიზი

№1

(მინერალური წყარო აბანო. ტექსტი ... 76 გვ.)

1. სიმკვრივე $+17^{\circ}$ ტემპერატურაზე - 1,0052
2. რეაქცია მცირე ტუტოვანი
3. გემო მარილის, სუნი ძლიერ გოგირდწყალბადოვანი მრევისა.
4. ქლოროვანი შენაერთების მნიშვნელოვანი შემცველობა. ნახშირმრევისა და გოგირდმრევის უმნიშვნელო შემცველობა.
5. ფუძეებიდან ყველაზე მეტი ნატრიუმი, მის შემდეგ კირი, კალიუმი და მაგნიუმი კვალი.

ასეთი შემადგენლობით ეს წყარო გოგირდმრევატუტოვანი, სუსტად მინერალიზებულ წყალს მიეკუთვნება.

№2

(აბანოს ხეობა. ტექსტი- 76 გვ.)

1. სიმკვრივე $+17^{\circ}$ ტემპერატურაზე — 1,003
2. რეაქცია აშკარად ტუტოვანი
3. სუნე საკმაოდ მძაფრი გოგირდწყალბადმრევისა

4. მარილებიდან ძირითადად შეიცავს ქლორიდებს, ნახშირმჟავას, გოგირდმჟავის შენაერთები ოდნავ შესამჩნევი კვალის სახით. გოგირდწყალბადი ძირითადად თავისუფალია, ნაწილობრივ ნაერთის სახით.

5. ფუძეებიდან გვხვდება ნატრიუმი, კირი და კალიუმი. მოცემული შემადგენლობით ეს წყალი სუსტ გოგირდტუტოვან წყლებს მიეკუთვნება.

№ 3

(მინერალური წყარო სხლობანა. ტექსტი 81.- გვ.)

1. სიმკვრივე $+17^{\circ}$ ტემპერატურაზე - 1,0002

2. რეაქცია ტუტე

3. სუნი გოგირდწყალბადმჟავას ძალზე სუსტი

4. ქლორიდები და გოგირდმჟავა შენაერთები მცირეა, მაგრამ უფრო მძაფრად გამოიხატება.

5. ფუძეებიდან არის ნატრიუმის და კალიუმის კვალი, კირი თითქმის არაა.

გოგირდწყალბადის მჟავის სუნი რომ არ ჰქონდეს ეს წყარო სანიმუშო მსუბუქ სასმელად გამოიყენებოდა. მინერალიზაცია იმდენად სუსტია, რომ ეს წყარო უფრო მეტად მტკნარ წყლებს მიეკუთვნება.

საძიებლები :

ა) გეოგრაფიულ სახელთა (რუსული)

А	
Абано	Аджара
Абанос-хеви	Аджара-гурийский хребет
Абас- туман	Аджарские-горы
Абу	Азиатская Турция
Абу-Зулул	Азия
Абу-исла	Александропол
Абу-Суфлие (нижнее)	Алти-пармах
Абу-улие (верхнее)	Альме
Абхазское царство	Анакертти
Агара	Англия
	Антитавр
	Анча
	Аракс

* გეოგრაფიული სახელები (ტოპონიმები) სხვადასხვა ივტორის შრომებში სხვადასხვანაირადაა ფიქსირებული. ეს გაელენას ახდენს ტოპონიმების ქართულ თარგმანზეც. ქეშმარიტების დასადგენად, რაც ჩვენი აზრით უნდა მოხდეს ტოპონიმთა ყველა ვარიანტისა, აგრეთვე, მოსახლეობაში გაერცელებული სახელების შეჭერებით, მიზანშეწონილად მივიჩნიეთ გ. წაზბეგის ნაშრომში მოხსენიებული რუსული სახელების უცვლელად გამოქვეყნება. მას მოსდევს დღეისათვის ყველაზე მეტად მიღებული ქართული შესატყვისი სახელები (მთარგმნელის შენიშვნა).

Ардаган
Ардануч
Ардануч-чай
Армения
Армен-хевн
Арсан
Арсанские горы
Арсанский хребет
Арташен
Артвин
Архаве
Асферос
Атина
Афион-баба
Африка
Ахалдаба
Ахалкалаки
Ахалцих

Б

Бадгирети
Бадгиретис-цкали
Бако
Батум
Баш-Гера
Баца
Беглети
Беглетис-Цкали
Берта
Беюк-дере
Беюк-су
Болхар

Борчха
Булебу

В

Вардис-цихе
Варсамбер
Вел
Венеция
Верхняя Аджара
Верхняя Тхылвана
Вижа
Вице

Г

Гаркелуп
Гармония
Гварашени
Гера
Гомис-цихе
Гобихвеция
Гонио
Горготхан
Горжоми
Греция
Грузия
Гурийский хребет
Гурия

Д

Дава
Даба-хетили

Даба-цврили		Инхоети
Дамаск		Испир
Даниспараули		Италия
Дарчидзееби		Ишхая
Девадэ		
Демиркапи		К
Дербент		
Дерцел		Кавказ
Джемил		Кагизман
Джабнидзееби		Капария
Джимишаури		Капистра
Джинал		Каравати
Дид-Аджара		Карагел
Дид-Аджарис-Цкали		Карапети
Диобан		Калашалвар
Долисхана		Карс
Дуз-Гурджи (грузинская Равнина)		Карсини
Дуз-кой		Карчхал
		Карчхпльский хребет
	Е	Качкар
		Қачкар-су
Европа		Кахабер
	З	Кваблиани
		Кваблиан-чай
Закнети		Квабис-Джвари
Зарзма		Кватия
Знос		Квирала
	И	Кеда
		Кемер
Ивети		Кемер-бурну
Ивети		Кенчаури
Имерхеви		Кидзиндзееби
		Киз-куле

Кисе
Кобалта
Кобак
Кобулети
Колота
Колхида
Константинополь
Контроми
Корсум
Кочах
Кузик
Кура
Курдистан
Кучени
Кученис-цкали

Л

Лазика
Лазистан
Лазистанский санджак
Лаипре
Ларос
Ливана
Лома
Лондон

М

Макриал
Малая Азия
Маманелиси
Мансун
Марадиди

Марсел
Марсис
Махалакидзеби
Мацквалта
Мачახели
Мерия
Мерле
Микелети
Мингрелия
Миретис-хеви
Миретис-хевис-цкали
Мокта
Мохе
Мургул
Мцхета

Н

Нагоревн
Насакирალი
Нижняя Аджара
Нижняя Тхылвана
Николаев

О

Озургети
Окробагети
Окрос-цкали
Олта
Опица
Ориджохи
Ортахопа

Паксадзеоби
 Папашвилеби
 Пархал
 Пелек
 Персия
 Петегрёк
 Пиронит
 Платана
 Понт
 Понтийский хребет
 Поті
 Потичура
 Поцхов
 Поцховский карантин
 Пуриетский Пост
 Пуртио
 Пхикиури

Р

Рабати
 Ргвали миндори
 Ризе
 Рим
 Рион
 Россия
 Русская Грузия
 Рюпса

Саатабаго
 Саквелаперди
 Саман-су
 Самцхе
 Самаро
 Самцкали
 Саричай
 Сатлел
 Сатлелис-цкали
 Сатлел-рабат
 Свети
 Севастопол
 Сингот
 Сирт
 Солоники
 Сонумлия
 Стамбул
 Сукуана
 Сумлы
 Сухуми
 Схалтв
 Схалтис-цкали
 Сюрмене

Т

Тагиури
 Тавскер

Тбети

Ц

Тепефуло

Тифлис

Цетга

Трапезонд

Циахе

Туани

Цитлоети

Турецкая Грузия

Цихисдзири

Турция

Цихия

Тухариси

Црия

У

Цхlobвна

Цхlobанис-цкали

Убе

Ч

Урбниси

Ухеди

Чан

Ф

Чанр-су

Чалдырский санджак

Фазис

Чалети

Фуртуна

Чамлук

Х

Чанети

Чао

Хала

Чат

Хархан

Чвана

Хемцврили

Чвареби (верхн. и нижн.)

Хемшин (большой)

Черное море

Хемшин (малый)

Чивтлуг

Хино

Чикунит

Хирхат

Чингит

Хирхатская крепость

Чирух

Хиходзири

Чирухская поляна

Хула

Чихар

ჩიხტა	Шиндобани	
Чолок	Шуша	
Чорох		Э
Чудლაური		
Чурук-су	Эгриси	
Чхალა	Эрзерум	
Чхалтское ушелье		Я

Ш

	Якобит
Шавкети	Яланус-чам
Шавмта	
Шавшет	
Шавшетის-ცკალი	
Шავნაბადა	
Шайтан-დარე	
Шемокмеди	

ბ) ქართული შესატყვისები

ა	აბუ (ლაზეთი) 113, 132, 135, 138, 155, 158
აბანო (შავშეთი) 82, 157, 164	აბუ ზულუღი (ლაზეთი) 140, 159
აბანოსხეუი (შავშეთი) 76	აბუ ისლა 152, 153
აბასთუმანი (სამცხე) 29, 31, 47, 137, 138	აბუ-სუფლიე (ქვემო ლაზეთი) 135
	აბუ-უღიე (ზემო ლაზეთი) 135, 136, 137

ფარა (შავშეთი) 83, 87
ფია 103, 104, 108
ფიის თურქეთი 29
ათინა (ლაზეთი) 125, 127, 133,
147, 148, 149, 150, 151, 155,
159
ფლეო 72
ფლექსანდროპოლი 58
ფლოთბარმალი 141, 147, 148
ფლმე (აქარა) 46
ფშიერკავკასია 110
ანაკრტი (შავშეთი) 90
ანდრიაწმინდა (შავშეთი) 87
ანკლია (შავშეთი) 20
ანტიტავრი (ლაზეთი) 139
ანჩა (ნიგალი) 90
არაქსი (სომხეთი) 104
არდაშენი (ლაზეთი) 149, 151
ართვინი (ლიფანა) 29, 98, 99, 103,
105, 106, 107, 108, 109, 110, 112,
113, 114, 115, 116, 117, 120,
126, 154, 158
არშენ-ხევი 141, 142, 145
არსიანი (აქარა-შავშეთი) 70, 72,
74, 75, 82
არსიანის ქელი (აქარა-შავშეთი) 32,
33, 36, 39, 41, 47, 50, 53, 54, 55,
56, 71, 136
არტაინი 35, 38, 39, 44, 46, 51, 55,
58, 72, 83, 92, 104, 134
არტანუჯი 29, 65, 68, 78, 82, 83,
84, 89, 90, 97, 98, 99, 104, 105,
107, 108

არტანუჯ-ჩაი 87, 89, 98, 99, 100, 104,
105, 106, 107
არხავე (ლაზეთი) 124, 125, 127, 128,
129, 130, 131, 132, 133, 150, 155,
ასფეროსი 148
აფიონ-ბაბა 129
აფხაზეთის სამეფო 119
აფრიკა 29
აქარა 32, 34, 38, 41, 49, 51, 55, 56,
58, 59, 60, 61, 62, 63, 65, 66, 67, 68,
69, 71, 73, 86, 91, 93, 94, 95, 96, 101,
104, 113, 117, 120, 122, 123, 126,
134, 137, 146,
აქარა-გურიის ქელი 54, 57
აქარისწყალი 41, 47, 54, 105, 152,
154
ახალდაბა (შავშეთი) 71, 85, 86, 157
ახალქალაქი (ჩავახეთი) 108
ახალციხე (სამცხე) 31, 44, 51, 57, 58,
65, 66, 67, 82, 89, 91, 92, 94, 95, 108,
112, 147

ბ

ბათუმი (აქარა) 34, 39, 55, 56, 67, 82,
92, 96, 97, 98, 104, 105, 106, 107,
108, 110, 114, 115, 116, 117,
125, 127, 134, 135, 148, 152, 154,
155, 158
ბაქო (აქარა) 39, 46, 50, 51, 53, 55, 56,
58, 66, 70, 71, 73, 74, 104, 156, 161
ბაშ-გერა (ლაზეთი) 151
ბაქა (ნიგალი) 90, 98, 99, 105,

106, 108, 158
ბალდადი 72
ბაძგირეთი (შავშეთი) 84, 87
ბეიუქ-დერე (ლაზეთი) 149, 150
ბეიუქ-სუ (ლაზეთი) 147
ბერთა (ლივანა) 87, 103
ბელღეთი (აჭარა) 36, 39, 54, 57, 67
ბელღეთის წყალი (აჭარა) 36
ბიზანტია 118
ბოლხარი 139
ბორჩხა (ლივანა) 98, 113, 114,
116, 120, 121, 125, 133, 158
ბულეზუ (ბულეფი) (ლაზეთი) 148,
190

ბ

გარყლოზი (შავშეთი) 76, 77, 78,
157
გარმონია (ლაზეთი) 130, 131,
132, 158
გელათი 102
გერა (გერათი? შავშეთი) 151
გვარაშენი (ნიგალი) 89, 158
გიოლი 104
გობიხეეწია (შავშეთი) 89, 90, 98, 158
გომის ციხე (აჭარა) 32
გონიო (ლაზეთი) 124, 125, 132,
152, 153
გორგოთხანი 105, 106, 158
გორი 173
გურია 42, 53, 57, 58, 59, 66, 68,
78, 119, 122, 127, 146, 155

გურიის ქედი 56
გურჯისტანი 90

დ

დაბა (შავშეთი) 87
დაბაკეთილი (შავშეთი) 77
დაბაწერილი (შავშეთი) 81, 83
დამასკო 38
დანისპარაული (აჭარა) 36, 37
დარჩიძეები (აჭარა) 47
დაღესტანი 95
დევაძე (შავშეთი) 87
დემირყაფი (შავშეთი) 73
დერბენტი (ლაზეთი) 131, 132
დერკელი (სამცხე) 29, 30, 37, 57, 156
დიაკონიძის წყალი 37, 156
დიდ-აჭარა (აჭარა) 36, 40, 56, 57, 156
დიდ-აჭარისწყალი 37, 39, 41
დიობანი (შავშეთი) 86, 93, 158
დოლისყანა (ნიგალი) 106
დუზ-გურჯი (ლაზეთი) 136, 137, 158
დუზ-ქოი (ნიგალი) 123
დღვანი (აჭარა) 47

ე

ეგრისი 119
ეეროპა 59, 104, 106, 108, 126, 132,
134, 155
ენგური 119
ერზრუმი 91, 96, 131, 142

ვარდის ციხე (აკარა) 54
 ვარსამბერი (ლაზეთი) 139, 148
 ველი (შავშეთი) 77, 81, 82, 84, 85,
 94, 157
 ვენეცია 118, 148
 ვიჟა (ლაზეთი) 145, 149, 150, 159
 ვიწე (ლაზეთი) 130, 132, 133, 134,
 135, 136, 151

ზ

ზარზმა (სამცხე) 52, 78, 80, 146
 ზაქიეთი (შავშეთი) 87
 ზემო აკარა 29, 35, 37, 41, 42, 46,
 52, 53, 54, 55, 56, 57, 58, 61, 62,
 63, 64, 65, 70, 72, 73, 74, 91, 97,
 110, 120
 ზიოსი (შავშეთი) 87

თ

თაგინური 57
 თავსკერი (იხ. ტაოსკარი) 68, 104
 თავეანისსაცემი 153
 თბილისი 30, 57, 104, 143
 თურქეთი 38, 56, 61, 62, 69, 72,
 95, 96, 98, 104, 107, 108, 119,
 120, 125, 127, 132, 133, 134,
 143, 154
 თურქეთის საქართველო 29, 30,
 54, 55, 61, 62, 63, 64, 68, 77, 78,

85, 92, 93, 94, 95, 100, 125, 157

თუხარისი 81

თხილენა (აკარა) 50, 58

ო

ოაკობიტი (ლაზეთი) 130, 131, 132
 იალანუს-ჩამი 54, 74, 83, 84, 89,
 98, 139
 იემენი 125
 იერუსალიმი 245
 იეიეთი (შავშეთი) 70, 78, 86
 იმერეთი 41, 102, 118, 119
 იმერხევი (შავშეთი) 47, 70, 73, 74,
 75, 78, 81, 82, 84, 85, 86, 87, 88, 89,
 90, 91, 92, 93, 94, 95, 100, 125, 157
 იმერხევისწყალი 89, 98, 99, 100, 105,
 106, 158
 ინგლისი 38, 97
 ინხოეთი 86, 93, 158
 ისპირი (ნიგალი) 148
 იტალია 147
 იშხანი 146
 იჩქერი 31

კ

კაეკასია 59, 70, 90, 98, 101, 119, 134
 კაგიზმანი 117
 კალთა (აკარა) 54, 71, 72, 73, 157
 კაპარია (შავშეთი) 100, 158
 კაპისტრა (ლაზეთი) 133
 კარაუათი 77, 86
 კარაპეტი (აკარა) 47

კარსინი (შავშეთი) 90
კარჩხალი 74, 84, 86, 87, 108, 120
კარჩხალის ქელი 33, 53, 77, 86,
100, 105, 106
კანკარი (ლაზეთი) 147, 148, 149, 159
კანკარ-სუ (ლაზეთი) 147, 148
კახაბერი (აპარა) 55, 71, 153, 154
კვატია (აპარა) 48, 50, 156
კენჭაური (აპარა) 54, 73
კისე (ლაზეთი) 127, 128
კობალთა (აპარა) 47
კობაკი (ლაზეთი) 140, 141, 142,
143, 159
კოლხეთი 113
კონსტანტინეპოლი 62, 94, 95, 96,
97, 110, 135
კონტრომი 90
კორსუმი (შავშეთი) 111
კუზიკი (ლაზეთი) 150, 159
კუჩენი (შავშეთი) 81, 84, 89, 157
კუჩენის წყალი (შავშეთი) 83, 84

ლ

ლაზეთი 113, 117, 118, 119, 120,
121, 125, 126, 127, 131, 132,
133, 134, 136, 137, 138, 139, 140,
141, 147, 148, 150, 151, 155, 159
ლაზიკი 65, 117, 113, 119
ლაზისტანი 29, 55, 59, 68, 112, 117,
118, 120, 133
ლაზისტანის სანჯაყი 59
ლანგრე (ლაზეთი) 149, 150

ლაროსი (ლაზეთი) 151
ლაფეკალი 102
ლივანა 68, 87, 89, 96, 98, 99, 100,
104, 105, 106, 107, 108, 110, 112,
113, 116, 117, 121, 125, 141
ლიმანი (ლაზეთი) 153
ლომა (ლაზეთი) 131, 130, 132,
133, 134, 135, 136, 151
ლონდონი 110

მ

მაკრიალი (ლაზეთი) 117, 125, 152,
153
მამანელისი (შავშეთი) 84, 157
მარადიდი (აპარა) 105, 108, 125, 152
მარმანადი (ლაზეთი) 148, 150
მარსელი 110, 134
მარსისი (ლაზეთი) 138, 139, 140,
141, 142, 147, 158, 159
მაწყვალთა (აპარა) 47
მაკახელი (აპარა) 84, 86, 117
მახალაქიძეები (აპარა) 47
მერია (შავშეთი) 81, 157
მერლე (აპარა) 50
მეკა 132
მთისუბანი (აპარა) 50
მიქელეთი (შავშეთი) 74, 75, 76, 77,
157
მერეთის ხევი (აპარა) 46, 47, 54, 70,
71, 73
მერეთის ხევისწყალი (აპარა) 46
მოსკოვი 137

მოქთა 84, 90
მოხე (სამცხე) 32, 156, 160
მრგვალი მინდორი (აქარა) 32, 54
მტკვარი 104
მუშსუი (აქარა) 50
მურლული (შავშეთი) 124
მცირე აზია 135, 139
მცხეთა 53, 80

ნ

ნალორევი (შავშეთი) 58
ნასაყდრალი (შავშეთი) 32, 35
ნიგაზეული (აქარა) 66
ნიკოლაევი 128

ო

ოდიში 118
ოზურგეთი 35, 57, 58
ოლთისი (არტაანი) 94
ოპიზა (ლივანა) 87, 89, 98, 99,
100, 101, 102, 103, 158
ორთახოფა (ლაზეთი) 124, 125, 151,
152, 153, 154
ორჯოხი (ნიგალი) 107
ოქტომბერი (აქარა) 46
ოქრობაგეთი (შავშეთი) 81, 82, 83,
84, 92, 94, 112, 157
ოქროსწყალი (შავშეთი) 107

პ

პაპოშვილები (აქარა) 47

პარხალი (ლაზეთი) 112, 113, 135,
139, 141, 142, 143, 144, 145, 146,
147, 159
პაქსაძეები (აქარა) 36
პენეკი (ფანაიქ?) 68
პეტეგრიკი (ლაზეთი) 117
პირონიტი (ლაზეთი) 125, , 127, 128,
129, 158
პლატანა 117
პონტო 117, 119
პონტოს ქედი 109, 120, 121, 123, 126,
129, 135, 136, 137, 138, 139, 140,
147, 148, 150, 158, 159
პორტა 94, 134
პოტიჩურა (ლაზეთი) 124
პრუსია 134
პურიეთი 31, 32

რ

რაბათი (შავშეთი) 83, 86, 158
რინე (ლაზეთი) 133, 148
რიონი 113, 119
რიყეთი (აქარა) 67
როში 80
რუსეთი 39, 42, 56, 59, 67, 92, 95, 96,
104, 110, 133, 154
რუსეთის საქართველო 142
რუსპა 148

ს

საბერძნეთი 132
სათლედი (შავშეთი) 68, 77, 84, 85, 87,

89, 90, 91, 94, 157

სათლელის წყალი 73, 74, 81, 82, 83,
85, 86, 87, 89

სათლელ-რაბათი (შავშეთი) 84, 158

სალონიკი 96

სამან-სუ 117

სამეგრელო 118, 135, 155

სამცხე 94

სამწყალი (შავშეთი) 90, 158

სარიჩიი (აქარა-შავშეთი) 74

სარფი (ლაზეთი) 153

საფირა (სამცხე) 80

საფრანგეთი 134

საქართველო 39, 59, 78, 79, 87,
88, 89, 90, 91, 94, 101, 103, 118,

143, 151

საყულაფერდი (აქარა) 33, 68

სეესტროპოლი 152, 102, 119

სვანეთი 102, 119

სვეტი (ნიგალი) 81

სინგოთი (შავშეთი) 85, 88, 89,
102, 158

სკვანა (აქარა) 50

სოშხეთი 104, 118, 143, 148

სონუმლია (აქარა) 33, 54, 57, 67

სოხუმი 132

სპარსეთი 104, 108

სტამბოლი 66, 69, 96, 110, 132

სუმლი (ლაზეთი) 131, 132

სურევეანი (შავშეთი) 86, 92, 158

სურმენე (ლაზეთი) 120

სხალთა (აქარა) 29, 39, 40, 41,
42, 43, 46, 48, 51, 53, 56, 57, 58,

71, 73, 104, 156

სხალთის წყალი (აქარა) 41, 47, 50, 51,
53, 70, 156

სხლობანა (შავშეთი) 81, 82, 157, 165

სხლობანის წყალი (შავშეთი) 83

ტ

ტაოსკარი (ნიგალი) 68, 104

ტბეთი (შავშეთი) 77, 78, 79, 80, 81,
82, 85, 86, 97, 102, 143, 144, 157

ტეპეფულო 129

ტრაპიზონი 38, 96, 104, 111, 117,
119, 125, 127, 130, 132, 135

ტულა 137

უ

უბე (შავშეთი) 87

ურბნისი (ქართლი) 143

უხედი (შავშეთი) 77

ფ

ფაზისი 113

ფანაკი 68

ფოთი 57, 104, 127, 132, 133, 152

ფორა 103

ფოცხოვი (შავშეთი) 39, 55, 56, 66, 96

ფურტიო (აქარა) 41, 47

ფურტუნა (ლაზეთი) 124, 139, 147,
148, 149, 150, 151, 159

ფუშრუკიული (აქარა) 50

ფხიკიური (შავშეთი) 85, 86, 87, 88,

ქ

შ

ქელა (აქარა) 34, 69
 ქემერ-ბურნუ (ლაზეთი) 132, 151
 ქემერი (ლაზეთი) 117, 132, 151
 ქვაბლიანი (სამცხე) 31, 32
 ქვაბლიან-ჩაი (სამცხე) 29, 30, 31, 32, 54, 68
 ქვაბის ჯვარი (სამცხე) 30
 ქვემო აქარა 38, 40, 54, 58, 59, 67
 ქიძინძეები (აქარა) 47
 კობულეთი (აქარა) 96, 117
 კონახი (აქარა) 51, 156
 ქურთისტანი 85

ლ

ლადო (ნიგალი) 102
 ლორჯომი (აქარა) 32, 33, 34, 35, 36, 37, 51, 54, 55, 57, 58, 59, 67, 136, 156

შ

ყაგიზმანი 104
 ყარაგოლი (ნიგალი) 70, 71, 72, 157, 162
 ყარაშალღარი (ლაზეთი) 153
 ყარსი 57, 68, 69, 72, 82, 96, 97, 98, 104, 105, 106, 108, 115
 ყვირალა (შავშეთი) 70, 73, 74, 75, 76, 82, 84, 85, 86, 91, 157
 ყიზ-ყულე 151

შავი ზღვა 99, 100, 104, 105, 106, 113, 117, 119, 124, 132, 134, 146, 150, 155
 შავშეთი (შავშეთი) 157
 შვენაბადა (აქარა) 32
 შვექეთი (ნიგალი) 81, 83
 შავშეთი 29, 53, 54, 55, 65, 68, 70, 71, 73, 74, 75, 77, 78, 81, 83, 84, 87, 88, 89, 90, 91, 92, 93, 94, 95, 96, 97, 98, 99, 108, 110, 113, 115, 123, 126, 134, 158, 164
 შავშეთის წყალი 73, 157, 158
 შაითან-დერე (ნიგალი) 148
 შემოქმედი (გურია) 146
 შინდობანი (შავშეთი) 90, 97, 158
 შუა აზია 104
 შუშა 110

ჩ

ჩათი (ლაზეთი) 121, 123, 152, 158
 ჩაირი (ლაზეთი)
 ჩაირ-სუ (ლაზეთი) 120, 121
 ჩამლუქი (ლაზეთი) 136, 137, 138, 139, 140, 141, 148, 159
 ჩაო (აქარა) 39, 40, 156
 ჩვარები ზემო 77, 78
 ჩვარები ქვემო 77
 ჩიეთლული 90
 ჩიქლითი (ლაზეთი) 136, 137

ჩილდირი 83

ჩინგითი (ლაზეთი) 148, 149, 150,
159

ჩირუხი (აქარა) 47, 53, 54, 70, 72,
136

ჩირუხის ველი (აქარა) 73

ჩიხთა (შავშეთი) 73, 75

ჩიხორი (შავშეთი) 87

ჩოლოქი (აქარა-გურიი) 104

ჩურუქ-სუ (აქარა) 42, 59, 117, 134

ჩუტურაული 33

ჩხალა (ნიგალი) 120, 124, 125, 126

ჩხალის ხეობა (ნიგალი) 121, 125,
127, 133, 158

ც

ცხისძირი (შავშეთი) 77, 78, 81,
84, 157

ცხია (შავშეთი) 81

ცრია 107

წ

წეთილეთი (შავშეთი) 77

წეფთა (შავშეთი) 87, 96, 103

წიალი (აქარა) 47

ჭ

ჭალეთი 85, 86, 157

ჭანეთი 118, 121

ჭეანა (აქარა) 54, 56, 57, 58

ჭიხორი (შავშეთი)

ჭოროხი 29, 41, 55, 86, 90, 98, 99,
104, 105, 106, 107, 111, 113,
114, 115, 116, 117, 119, 120,
121, 125, 140, 141, 142, 152,
153, 154, 158

ხ

ხალა (ლაზეთი) 148, 149, 159

ხარხანი (ნიგალი) 106, 158

ხეესურეთი 90

ხემწერილი (შავშეთი) 87

ხემშინი დიდი (ლაზეთი) 124, 125, 147,
148, 149, 150

ხემშინი პატარა (ლაზეთი) 124, 125

ხინო (აქარა) 33

ხირხათი (აქარა) 65, 71, 156

ხირხათის ციხე (აქარა) 41, 51, 52, 53,
54

ხიხაძირი (აქარა) 39, 50, 53, 54, 58,
71, 72, 156

ხოფა 120, 121, 124, 125, 126, 127,
128, 130, 133, 150, 152, 155, 158

ხულო (აქარა) 34, 35, 37, 38, 39, 40,
43, 44, 46, 50, 54, 59, 60, 66, 67, 78,
84, 156

ჯ

ჯემილი (ლაზეთი) 148

ჯაბნიძეები (აქარა) 57

ჯინალი (აქარა-შავშეთი) 72, 74, 75,
76, 157

ჯუმუშაური (აქარა) 47

ვ) ადამიანის სახელთა

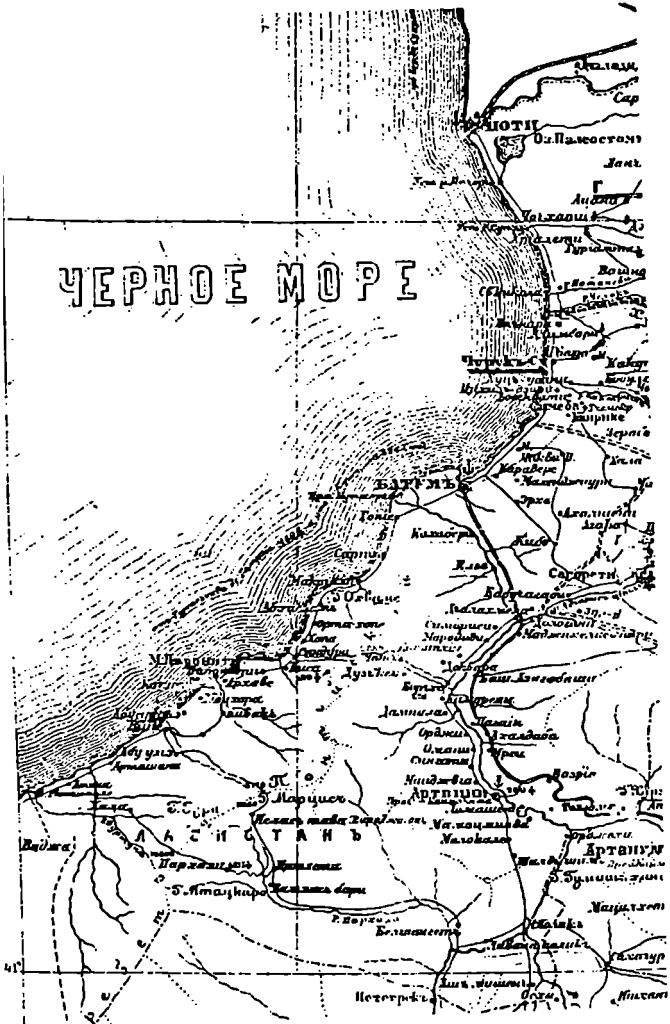
აბაშიძეები (აჭარის სანჯაყბეგები)	25
აბაშიძე ზიო	26
აბაშიძე იბრაიმ (უფროსი)	25
აბაშიძე იბრაიმ (უმცროსი)	26
აბაშიძე მამულ	26
აბაშიძე მემედ	26
აბაშიძე რიზა	26
აბაშიძე ხასან	26
აბაშიძე ხუსეინ	25, 26
აბულაძე (ჭინოლლი) გულა-ალა	19
ადგილობრივი მღვდელი (ოქრობაგეთი) (იხ. ლებრაძე)	
აველიშვილები (არტანუჯი, შაეშეთი)	24, 90
აველოვი (იხ. აველიშვილები)	
ათაბეგები	24, 82, 89, 94, 95, 112, 113
ათაბაგი ალიბეგ (ლივანის ბეგი)	112
ათაბაგი როსტომ	94
ათაბაგი შერიფ-ფაშა	66
ალექსანდრე მე-6 ბორჯია (რომის პაპი)	112
ალექსანდრე მუფე	146
ანდრია მოციქული	120
არიანე	29
აშოტ კურაპალატი	79, 102, 103
ახვლედიანი ხარიტონ	11, 19
ახმედ ფაშა (იხ. ხიმშიაშვილი ახმედ ფაშა)	
ბაბა-ფაშა ფეჰლევანი	66
ბაგრატიდები	99, 146
ბაგრატიონები	146
ბაგრატი III	79

ბაგრატ მე-4	79
ბაიერნი	53
ბაირახტაროლლი სულეიმან (ჯაბნიძეებიდან)	57
ბაქრაძე დიმიტრი	16, 42, 59, 79, 101, 102, 103, 146
ბაცა ოლლი (ათინადან)	24, 133
ბ-ძე (ხოფის მცხოვრები მოხელე)	124
ხეზუთოვი	18, 67
ბეჟანიძე დუდი ხანუმ (ახმედ-ფაშა ხიმშიაშ- ვილის მეუღლე)	18
ბეიშკიანი მინას (სომეხი ისტორიკოსი)	118, 121, 148
ბროსე	101, 146
ბრჟიშკიანი ვართაპეტ	37
გვირაჩინო (ისტორიკოსი)	154
გოგებაშვილი იაკობ	23
გურგენი (აშოტ კურაპალატის შვილი)	102
გურიელი	9, 112
გურიელი გრიგოლ (გენერალი)	8, 13
გურიელი ესმა (აბდი ხიმშიაშვილის მეუღლე)	66
გურიელი მამია (გურიის მთავარი)	66
დავით ნარინი (რუსუდან დედოფლის ვაჟი)	102
ე. (მდიდარი ბეგი, არხავე)	130
ენუქიძე თინათინ	9
ვაჟა-ფშაველა	24
ვახტანგ მეფე	118
ვახუშტი	54, 65, 81, 88, 89, 101, 113, 118, 143
ველიზარი	119
ვორონცოვი (მთავარმართებელი)	7
თამარ მეფე	52, 65, 151
თემურლენგი	52
თოფჩა	132

თოფჩიოლლი	24, 132
ი. ი. ს.	139
იმერხევის ბეგი (სოფ. ველიდან)	82, 94, 95
იმერხევის ბეგის შვილი (ველი)	81
ინჯიჯიანი (სომეხი ისტორიკოსი)	65, 118, 121, 143, 148
იოანე ბერი (პარხალელი)	145, 146
იოანე ნათლისმცემელი	100, 146
კაეკასიძე	24, 146
კაეკასიძე პეტრიკ (პარხალი)	146
კოხი (ბოტანიკოსი)	118, 139, 148
ლივანის ბეგი (შერიფ ხიმშიაშვილის ძმის (თუ დის) შვილი)	112
მალაყმაძე ემრულა (სახალხო გმირი იმერხევეში)	20
მალაყმაძე ქიბარალა (ყირსარდარი, ემრულ- ლას მამა)	20, 21, 24, 93
შარია (ბაგრატ მე-4-ის დედა)	111, 146
მიქელაძე ოსმან ალა (ლორჯომელი)	24, 33
მალინინი ი. ი. (მედიცინის დოქტორი)	15, 30
მოლტკე	139
შორენცი	59
მეფეანაძე რეჯებ (სახალხო მელექსე)	18
ნაჭყებია ნ.	11
ნებიერიძე ივანე	19
ნებიერიძე პავლე	19
ნიკოლოზი (რუსეთის იმპერატორი)	67
ნური ბეგი (იხ. ხიმშიაშვილი ნურიბეგი)	
ობრუჩევი	62
ოვერინი	30
ოსმან ბეი (ისტორიკოსი)	117, 148
ოსმან ფაშა (ტრაპიზონელი)	133
ოსტენ-საქენი (რუსეთის გენერალი)	18, 19, 39, 67
ო. შ. (ბათუმის მკვიდრი მცხოვრები)	151, 152

პავლოვსკი (ლეიტენანტი)	128
ბასკევიჩი (მთავარმართებელი)	23
პაულიჩი მარკიზ	66
პილოიანი (ართვინელი მდიდარი ვაჭარი)	110
პროკოფი (ისტორიკოსი)	119
პროსკურიაკოვი (მოგზაური)	141
ქორდანოლი (მოწინავე გვარი არხაევში)	24, 133
როზენი	121
რტიშჩევი	66
რუსუდან მეფე	102
საბა (ტბეთის ეპისკოპოსი)	79, 81
საფრონიძე ილარიონ (დავით ნარინის სული- ერი მამა)	102
სელიმ ბეგი (იხ. ხიმშიაშვილი სელიმ-ბეგი)	
სენიძე მ.	11
სიქსტი მე-4 (რომის პაპი)	111, 112
სიქსტი მე-5 (რომის პაპი)	112
სიმონ ჯანანელი	120
სიხარულიძე იური	11
სტრაბონი	29, 119
სულემანი (გამუსლიმანებული რუსი)	72
სოლოვეიჩი ს. ს. (ბათუმელი ექიმი)	129
სურმანიძე დურსუნ	22
სურმანიძე ედემ (იხ. ქოჩახელა)	
სურმანიძე ზურაბ	52
სურმანიძე რამაზ	3, 12, 14, 17, 24, 26
ტეილორი	85
ტოტოჩავა არჩილ	11
ტუტჩიოლი	133
ფეოდოსია	146
ჭათამაძე აქიფ (სახალხო მთქმელი)	18
ჭეიოლი (ტრაპეზუნელი)	69
ჭიბარ-ალა (კაპისტრელი)	24, 133
ჭიბარ-ალა (იხ. მალაყმაძე ჭიბარალა)	18
ქოჩახელა (ედემ სურმანიძე)	24, 145, 147
ღებრაძე	3-26, 42, 119
ყაზბეგი გიორგი	7
ყაზბეგი ნიკოლოზ	20, 92
ყვიდი ბეგი (მაჭახლელი)	22, 23
ყიფ შიძე (ფრონელი) ალექსანდრე	132
შაინი	

შაინოლეები	133
შაილი	21, 95
შახბენდერი	24, 133
შერიფ ბეგი (იხ. ხიმშიაშვილი შერიფ ბეგი)	
წოფიკაშვილი — ყაზბეგი გაბრიელ	7
კავკაზიძე ილია	10
კიკინაძე ზ.	9, 23
კყონია — ფაშა	68, 69
ხანოვი (გარუსებული სომეხი)	111
ხარაზი მამია	3, 12
ხიმშიაშვილები	8, 16, 23, 24, 62, 65, 68, 89, 94, 95, 96, 113, 134
ხიმშიაშვილი აბდიბეგ	21, 66, 68, 84, 94
ხიმშიაშვილი აბდულ	23, 65
ხიმშიაშვილი ახმედ ფაშა	18, 23, 24, 43, 62, 66, 67, 68, 112, 120, 133, 134
ხიმშიაშვილი დედე-ბეგი	21
ხიმშიაშვილი დურსუნ-ბეგი	68
ხიმშიაშვილი ისა	49
ხიმშიაშვილი მურთაზ (ხულოს მუდირი)	16, 37, 39, 54
ხიმშიაშვილი ნური ბეგ	13, 49, 95, 97
ხიმშიაშვილი სელიმ ბეგ (უმცროსი)	21, 22, 84, 89, 93, 94, 95, 96, 97
ხიმშიაშვილი სელიმ ფაშა (უფროსი)	9, 22, 23, 52, 65, 66, 94
ხიმშიაშვილი კორ-ხუსეინ	21, 68, 69
ხიმშიაშვილი შერიფ ბეგ	9, 13, 16, 17, 40, 41, 43, 44, 45, 46, 47, 48, 51, 52, 53, 54, 56, 65, 68, 70
ხიმშიაშვილი ჭემალ	49
ხიმშიოლეები	94
ჩაშაინოლი (ხაჩიშაინოლი) ემინბეგი	24, 25, 132, 133, 134
ჩაყელი გერასიმე (პატრიარქი)	46
ჭოუდიში (რუსეთის ვიცე კონსული ბათუმში)	93, 154
ძალლე (ისტორიკოსი)	147



ЧЕРНОЕ МОРЕ

МОТИ

БАТМЪ

АРТНУМ

А Б С И С Т А Н Ъ

АРТНУМ

Петропекл

41



შინაარსი

გიორგი ყაზბეგი (მამია ხარაზი) -----	7
მთარგმნელისაგან (რამაზ სურმანიძე) -----	13
სამი თვე თურქეთის საქართველოში -----	27
I. ზემო აქარა -----	31
II. შავშეთი -----	70
III. არტანუჯი და ლივანა -----	98
IV. ლაზეთი -----	117
დანართი № 1 (სიმაღლე ზღვის დონიდან) -----	156
დანართი №2 (სამკურნალო მცენარეები) -----	160
შავშეთის მინერალური წყლების ხარისხობრივი -----	164
ანალიზი -----	
საძიებლები: -----	166
ა) გეოგრაფიულ სახელთა (რუსული) -----	
ბ) ქართული შესატყვისები -----	
გ) ადამიანის სახელთა -----	181

რედაქტორი **ჩემალ ზოდერია**
მხატვრ. რედაქტორი **გურამ გუჯაბიძე**

წიგნზე მუშაობდნენ: **ნატო ოსანაძე, ნანული წილოსანი,**
ქეთევან ხალვაშ, ითერ ბუჭიძე

ხელმძღვანელი **ზურა კლდაძე**

ხელმოწერილია დასაბუქდად 13. 06. 95. ქალაქის ზომა 84X108 1/32,
პირობითი ნაბეჭდი თაბახი 10,08, სააღრიცხვო-საგამომცემლო თაბახი 11,75,
პირობითი საღებავგატარება 10,29, შეკვ.№ 905 , ტირაჟი 5000

ფახი სახელმწიკრულებო

გამომცემლობა „აქარა“, ბათუმი, გოგებაშვილის, 24

სააქციო საზოგადოება

ქუთაისის გალაკტიონ ტაბიძის სახელობის №5 სტამბა
ქ. ქუთაისი, ილია ჭავჭავაძის გამზირი, 33