



ჯარჯიჯე შენი ნაკვარჯევი

სათაფლიან ნაკრძალი



სათაფლიან ნაკრძალი

სათაფლიან ნაკრძალი შეიქმნა 1935 წელს გეოლოგიური, საეკოლოგიური და ბოტანიკური ძეგლების დაცვის მიზნით. ნაკრძალი ზუღის დონიდან 500 მეტრზე მდებარეობს. სპეციალური სარკვევით ნაკრძალის წლიური რაოდენობა 1900 მმს აღწევს. ნაკრძალის ტერიტორიაზე გვხვდება 5 კარსტული მღვიმე, რომელთაგან ერთ-ერთია შესასვლელიან 100 მეტრი დაბრკობით გუმბათოვანი დარბაზი, რომლის ცენტრში აღმართული სწავაგებების და ზეიდან დაშვებულ სტალაქტიდების სიდიდე და სიღრმეზე ნამდვილად განაცვიფრებს მნახველს. სათაფლიან მღვიმე ზუღის დონიდან 360 მეტრ სიმაღლეზე მდებარეობს.

კედლის მხატვრობით, X საუკუნის მონათვისის ეკლესია და XI საუკუნის ბაგრატიანების ტაძრის ნანგრევები, რომელიც ეკლესიის არქიტექტურულ ძეგლებს ერთად "ოგეტსოს" მიერ არის დაცული. აქედით ციხე კოლხეთს ზოგჯერ უწოდებდნენ. მუცის უღისკრულზეა დამკვიდრებული. ისინი ერთმანეთთან საიდუმლო გარემოებით არიან დაკავშირებული, რომლის მეშვეობითაც ციხე უფრო გარზრდილია მათი სიმაღლე.



სათაფლიან ნაკრძალი

ჩინებულებზე ხელის შეშუბა და მათი დაცვის მიზნები:

- არსებული ეკოსისტემის განახლებები;
- ეკლესიაზე ნარჩენების დაცვები;
- ატაოლოგიური ნიმუშების შექრობები;
- შესვლიან ცხოველებთან ერთად;
- შესვლიან არსებულ მდგომარეობაში;
- აბრევე;
- საკვების ან სასმელის შეტანა;
- აბრევეს დაბრუნება;
- ფოტო და ვიდეო გადაღება;
- უკანაბრეველ საშუალებების მიხედვით განიშუბება;
- ურეველსავე გამოიწვევ და მარტო განიშუბება.

სათაფლიან ნაკრძალის ფლორა და ფაუნა

სათაფლიან ნაკრძალი ნოტიო სუბტროპიკულ სარტყელში მდებარეობს. ნაკრძალის ტერიტორიის 98% ახლავარდა კოლხური ტიპის ტყეა და ფარული. ტყეში დომინირებს წიფლიანი ტყე პირის ქვედა და რტობლარი ფარჯიხლის ქვეტეტი. ნიწოვანიდან აქ მუხრანის ვეგეტაციის უბოიარი (*Taxus baccata*).

ნაკრძალის ტერიტორიაზე 67 სახეობის მერქმიანი მცენარეა აღწერილი, რომელთაგან 30 ხე და 37 ხაჩია, მათგან 59 სახეობა ურთოვლენია, 8 მარადვარდი. მერქმის მცენარეთა თითქმის ნახევარი რტობლარია. მსგავსი პერიოდის რტობლარებიან გვხვდება: ნაბლი (*Castanea sativa*), იმერლის ხევიანი (*Rhamnus imeretina*), ჩვეულებრივი მურანი (*Alnus barbata*), კოლხური პირივილი (*Staphylea pinnata*), ბზა (*Buxus colchica*) და სხვა.

კოლხური ტყის ელემენტებიან გაგრეველებულია პარფიის მუხა, იმერული ხევიანი, მჭერი, თავიანთი, ძმწერი, კოლხური ზოივილი და სხვა.

აღსანიშნავია, რომ ნაკრძალში გაგრეველებულია საქართველოს ნიწლი წუხაში შეტანილი იწუხა და გადამრევის პირს მყოფი 9



სათაფლიან ნაკრძალში შესასკვალის აბრევენი სხვის ტურაბის რტანიზაბა

- ✓ ფოტო ტურები
- ✓ საბელიტური
- ✓ პედიოლოგიური ტური
- ✓ კოლოკური-სავანანათლებლო ტური
- ✓ კოლხური ტყის ბლიკი
- ✓ შუბის გადსახედზე გასკლა
- ✓ იურული პერიოდის პარკის მონახულება

აბრევენი

სათაფლიან მღვიმე ძალიან საინტერესო ტურიტული აბრევეს წარმოადგენს. მღვიმის გაბრევი სარტო 900 მეტრია. მღვიმის სარტო კი 310 მ. მღვიმეში შედის მათი თვალის მიწვენი გასაბრევი საბრევი გადმოვლია. ნაბელიანი ფორმების მოგარდისლო-მუნაბელი მღვიმეშიან მათი რტის მუცვლების დასტორია, დერეფნის მონიტორირაბის არღვეს დატკული გაფართოებული დარბაზები, რომელია ხარბოქმისა კრტების წარუფისა. აქ რტებს ფორმების მოგარბევის სტალაქტიდები, სტალაქტიდები და "ფარფები" თლებიანი შური, მღვიმეში ეკლესიაზე აღნი-გუმბათოვანი დარბაზი, რომლის ცენტრში განახილული სტალაქტიდა ვიწრო დერეფანი მოიყვება მერიე დარბაზისკენ. მღვიმური ხაკაი 5 მეტრის სიღრმის ქაბი ჩადენიანა.




მერქმიანი მცენარე, აბევე, 3 კავასისა და 1 საქარიველის ენდები.

სათაფლიან ნაკრძალში ძუძუნეშორების 12, რტობლიბის-ან, აბრევების-4 და ფრინველების 30 სახეობა ბინადრობს. მსგავლი ძუძუნეშორებდან აქ ტური (*Canis aureus*), მარე (*Martes martes*), ტყის ვერტი (*Martes martes*), კავასიური ცივე (*Sorex araneus*), კურღალი (*Lepus europaeus*) და მული (*Apodemus sylvaticus*) გავრევაბა იწუხადა კი ეკლეს (*Canis lupus*) და მული (*Capreolus capreolus*).



კოლხური ტყის ღრმა სპერზას სხვადასხვა ფერის ფრინველები აბევენ. ნაკრძალი მერქმების, კავასიური სტრების, მჭიდა ყარამების, მამუბისა და ჩიხელების საშუალებლობა. მას მიწველი თოფი, მღვიმე და ტყის ქაბაბი სტურენა.

სათაფლიან მღვიმეში ზაბარი-ზაფხული მუშმიეი ტემპერატურაა +14°C. საინტერესო მიკროკლიმატის გამო გამოტევაბული ბინადრობენ სობლეს შეგუებული ირგანიზმები: მტკნარი წყლის მოლუსკები, ბრმა კობები, იბოხები და მჭიბე. მღვიმეების ეკლესა საინტერესო და იღვლილი ბინადრობი კი აღწერილი არიან.



ბაბიბალიბისნიბი:

- მღვიმეში ვიზიტორია გაგადგვილებს სასურველია დაცული ტერიტორიების აღმინისტრაციის გეგმის აბრევები.
- მღვიმეში გაგადგვილებს რეკომენდირებულია სარტული საბიბი და მობრეველ ფესხაცვლი.



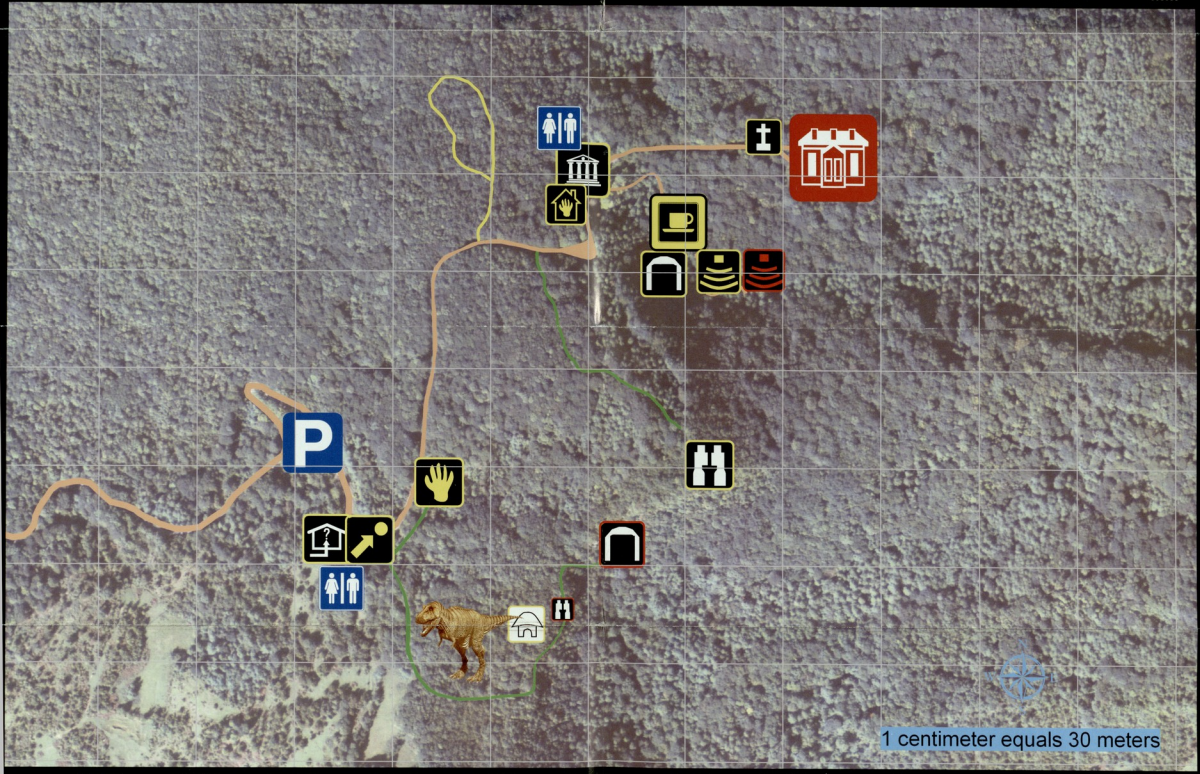
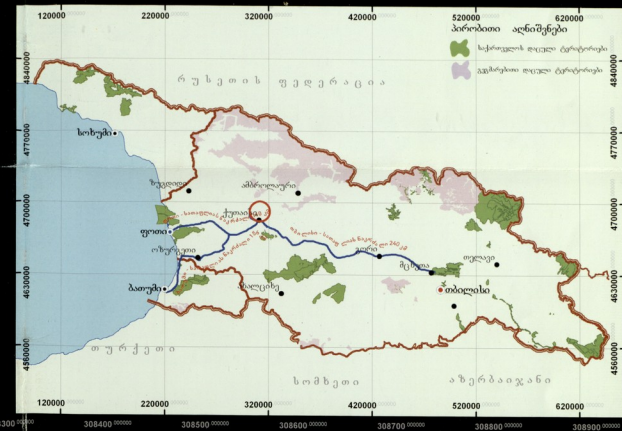
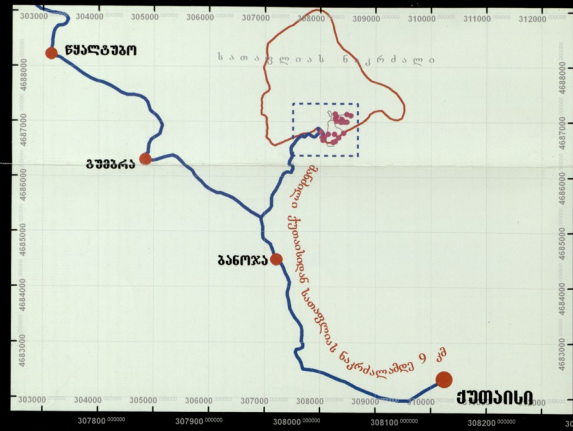
საქარბეველს დაცული ტარიტორიბაბი

1996 წელს საქართველოს პარლამენტმა, გაიხვი აღმინარა რა ჩვენი ქვეყნის ეკოლოგიური და იწუხარი ტერიტორიების ეკოლოგიური გარემოს მონახულება, მიწლი ეკონომი დაცული ტერიტორიების სტატუსის შესახებ. ეს კანონი ქმნის თორიწული საფრეველს დაცული ტერიტორიების დასარბეველად, რომელიც დაბამულებია დაიცვის ქვეყნის ღირსსტანიბიბი გუნებრივი გარემო და ძმირფხისი კლტურული მსქელებიბი.

მუდგად, საქართველოში დაკანონდა საერთაშორისო კრიტერიუმებისა და ნაკრძალის სტატუსების დაცული ტარიტორიების კატეგორიები და მათი ჩამოყალიბების პროცედურა, რომელიც კონსერვაციის მსოფლიო აბრევენი (IUCN - The World Conservation Union) რეკომენდაციებს ემყარება.

დაცული ტარიტორიბი	მნიშვნელობა	საქარბეველი (IUCN)
საერთაშორისო ნაკრძალი	მიყარი დიდი ხანგანობის დაცვა და არსამნიწული რტობლიბის საეკოლოგიური ტარიტორიბი	I
პარკი	ეკოსისტემის კონსერვაცია, განახლები, ტურიზმი, განვითარება	II
ზონისიანი ძაბრი	ზუნების აბრევეტურების კონსერვაცია (მცირე ზომის განსაკუთრებული ტარიტორიბი)	III
საკავშიბილი	ზუნების დაცვა და პარკების აბრევენი ტარიტორიბი	IV
დაცული რეზერვატი	აბრევეტურის დაცვა ზუღის აბრევეტურის კონსერვაცია და ტურიზმის განვითარება	V
მონახულებიანი ტარიტორიბი	ბუნებრივი რეზერვატის მდგრადი გამოყენება	VI

სათაფლიას ნაკრძალი



- პრობლემები აღნიშვნები**
- სათაფლიას ნაკრძალის საზღვარი
 - გზა
 - ბილიკი
 - კოლხური ტყის ბილიკი
 - ადმინისტრაციული შენობა და ვიზიტორთა ცენტრი
 - ნაკრძალის შესასვლელი
 - მღვიმეში შესასვლელი
 - მღვიმის გამოსასვლელი
 - დინოზავრის ნაკვალევი
 - იურული პერიოდის პარკი
 - დინოზავრის ანაბეჭდის დამზადება
 - პეტრე ჭაბუკიანის მემორიალი
 - საბავშვო მოედანი
 - საგანმანათლებლო მოედანი
 - საღარო, საინფორმაციო ცენტრი
 - გადასახედი მოედანი
 - კაფეტერია
 - სპელეოლოგიური მუზეუმი
 - პარკინგის ადგილი
 - სველი წერტილი
 - გადმოსახედი
 - ფუტკრის სკეპი

