

შიდა ქართლი

ახალგორის რაიონის არქიტექტურული მემკვიდრეობა

1985-1986 წლების ექსპედიციის მასალები

თბილისი
2008
ილიას ფონდი

UDC (უაკ) 72(479.22)

შ-621

ეძღვნება პედაგოგების - რუსუდან მეფისაშვილისა და
ვახტან ცინცაძის ნათელ ხსოვნას

ექსპედიციის წევრები:

მარინა აბაშიძე - ისტორიკოსი

ცირა დადიანიძე - ხელოვნებათმცოდნე

ნინო ბაგრატიონი - არქიტექტორი

ბაადურ კუპრეიშვილი - ისტორიკოსი

ლადო ვარდოსანიძე - არქიტექტორი

ლადო გიორგაძე - არქიტექტორი

გიორგი ოთხმეზური - ისტორიკოსი

აკაკი თოფურია - ხელოვნებათმცოდნე

პაატა ბასიშვილი - ხელოვნებათმცოდნე

რედაქტორ-გამომცემელი - ხელოვნებათმცოდნე **ცირა დადიანიძე**

რეცენზენტები:

გივი გაფრინდაშვილი - არქიტექტურის ისტორიკოსი,
სპელეისტი, პროფესორი

პარმენ ზაქარაია - აკადემიის წევრ-კორესპონდენტი

გენ. სპონსორი - გია ოქრუაშვილი

ISBN 978-99928-0-931-0

ISBN 978-9941-0-0411-7

საქართველოს ძეგლთა დაცვის სამმართველო 1974-1990 წლებში, ხუროთმოძღვრულ ძეგლების აღრიცხვა-პასპორტიზაციისა და ფიქსაციის მიზნით, აწარმოებდა ინტენსიურ საველე ექსპედიციებს საქართველოს ყველა რეგიონში.

ერთ-ერთი ასეთი ექსპედიცია მოეწყო დღეისათვის მეტად მტკივნეულ სამხრეთ-ოსეთის რეგიონში. ექსპედიციის წევრებმა მოიარეს ცხინვალის, ზნაურის, ჯავისა და ახალგორის არქიტექტურული ძეგლები. საექსპედიციო პერიოდი მოიცავდა 1981-1985 წლებს.

შევეცადე ჩვენს მიერ მოპოვებულ მასალებისთვის თავი მომეყარა, სისტემაში მომეყვანა და დღის სინათლეზე გამომეტანა. საბოლოოდ მან ოთხტომეულის სახე მიიღო.

ოთხტომეულის მიზანია მიანოდოს ქართული კულტურული მემკვიდრეობით დაინტერესებულ პირთ, ფართო საზოგადოებას, სტუდენტებს და ა.შ. ინფორმაცია საქართველოს ამ რეგიონში არსებული არქიტექტურული ძეგლების შესახებ.

აღნიშნულ ექსპედიციას მეგზურობას და ყველა სხვა სახის აუცილებელ დახმარებას უწევდა რაიონის მკვიდრი, ქსნის ხეობის ისტორიის, არქეოლოგიისა და არქიტექტურის მუზეუმ-ნაკრძალის დამაარსებელი და მისი უცვლელი დირექტორი, შესანიშნავი მოქალაქე და მეცნიერი - ბატონი ვალოდია ლუნაშვილი, რისთვისაც მას ექსპედიციის მონაწილეთა სახელით, დიდ მადლობას მოვახსენებთ.

წინათქმა

მინიერ სამყაროში არსებულ უწესრიგობაში, სადაც ბატონობს ერთიანი კანონი - სურვილთა კანონი, რისი გამოხატულებაცაა ეგოცენტრისტული იმპულსები, ამბიციები, დიდების სურვილი და თვითდამკვიდრების მოტივი, ქრისტიანობის მიზანი ყოველთვის იყო მატერიალისტური ცხოვრების წესის შეცვლა და სულიერი სრულყოფილება.

ადამიანური არსებობის ჭეშმარიტებას ქრისტიანობა მუდმივად ხედავდა ღმერთთან ერთიანობაში, რომელიც მისი ქადაგების თანახმად, არის ადამიანური ევოლუციის დასასრული, ბოლო სიტყვა ადამიანის შინაგან კულტურაში.

უსამართლობა იქნებოდა ამ სამართლიან და მშვენიერ პასაჟში რაიმე კორექტივით შევსულიყავით, თუმცა საინტერესოა, მიაღწია თუ არა ქრისტიანობამ თავის მარადიულ მიზანს დედამიწაზე? შეძლო თუ არა ხიდის გაღება სულიერ ჭეშმარიტებასა და ცხოვრებისეულ, მატერიალისტურ რეალობას შორის?

კიდევ უფრო კონკრეტულად: რამდენად უკავშირდება დღეს კაცობრიობის იმედები სულიერ, ქრისტიანულ ცივილიზაციას და კულტურას, და არა რაციონალურ, გონებით მექანიზებულ ცივილიზაციას?

ვეცდები ვიყო ეთიკური იდეალისტი, პირუთვნელი შემფასებელი და ვიტყვი, რომ დასავლური სამყარო დღემდე და დღესაც, უპირატესად რაციონალური და მატერიალისტურია თავისი ლოგიკური იდეებითა და აბსტრაქტული კონცეფციებით, ხოლო მის კულტურაში გონი და ინტელექტი ჭარბობს, მაგრამ არა სულიერი სანყისი, როგორც ქართულ, და ზოგადად, ტრადიციულ, მკაცრად ნაციონალურ კულტურებში. ქართული კულტურა, რომელიც ისტორიულად, საუკუნეთა მანძილზე ცხოვრებითა და გამოცდილებით შეიქმნა, სადაც ადამიანური ფიქრებისა და სწრაფების, გრძნობებისა და მოღვაწეობის მთელი სიმდიდრეა ჩადებული, სულიერი, ქრისტიანული კულტურის შედეგია, მისი განუყოფელი ნაწილია და დღემდე ასეთად რჩება.

ამ ნიშნით ხასიათდება სხვადასხვა სახის ქართული ნივთიერი კულტურის შეუდარებელი ნიმუშები, პირველ რიგში კი, ეროვნული კულტურული მემკვიდრეობის და, მათ შორის, ახალგორის რაიონის მონუმენტური არქიტექტურის შესანიშნავი ძეგლები.

სწორედ ახალგორის კულტურის ძეგლების მიმოხილვით სრულდება სამხრეთ ოსეთის რესპუბლიკის კულტურული მემკვიდრეობის გაცნობა და ეს შემთხვევითი არაა, რადგან ამ რაიონში აღწერილი და დაფიქსირებულია 350 ხუროთმოძღვრული არქიტექტურის უმშვენიერესი ნიმუში, რომელთაგან რამოდენიმეს საქართველოს პრეზიდენტის 2006 წლის

ნომბრის N665 ბრძანებულებით, მინიჭებული აქვს ეროვნული მნიშვნელობის ძეგლის კატეგორია. ესენია: ალევის სამების სამონასტრო კომპლექსი, არმაზის წმ. გიორგის ეკლესია, ლომისის წმ. გიორგის ეკლესია, ყანჩაეთის კაბენი, წინკიბის ანსამბლი, მოსაბრუნის ღვთისმშობლის სახელობის ეკლესია და წირქოლის ღვთისმშობლის სახელობის ეკლესია.

ეს ტიპური ქართული ქმნილებები განსაკუთრებული ქართული კოლორიტით გამოირჩევა, თუმცა თითოეულ მათგანში ზის რაღაც კოსმიურის, დიდი სულიერი ენერჯის და მოქმედების, ასევე ღრმა მისტერიის შემცველი აზრი. მათში თანაბრად იკვეთება როგორც ნატურალური სილამაზე, ისე რელიგიური და სულიერი ძალა. ქვაში ასახული ეს საოცარი მშვენიერება ცალსახად მიანიშნებს ჩვენი წინაპრების გენიალურ ოსტატობაზე.

აქ შეგვეძლო წერტილი დაგვესვა, მაგრამ, ვფიქრობ, რომ აუცილებელია კიდევ ერთხელ მადლობა გადავუხადოთ ქალბატონ ცირა დადიანიძეს და ბატონ გია ოქრუაშვილს, ადამიანებს, ვისაც მატერიალისტური კონფორტის ფონზე, რაციონალიზმის ტოტალური იდეის რიტმში, ნამითაც არ ავიწყდებათ წმინდა ტრადიცია, სულიერი ჭეშმარიტება, ამ ტრადიციისა და სულიერების ნაყოფი - ქართული ხუროთმოძღვრების შეუფასებელი ნიმუშები. სწორედ მათი საერთო ძალისხმევით გახდა შესაძლებელი სამხრეთ ოსეთის არქიტექტურულ მემკვიდრეობაზე შესანიშნავი ოთხტომეულის შექმნა.

იდეა ხორცშესხმულია, მიზანიც მიღწეული, რადგან ოთხტომეულის გაცნობისას, ქართველი მკითხველი კიდევ ერთხელ დარწმუნდება საკუთარი კულტურის სიდიადეში და იმაშიც, რომ კულტურა არასოდეს კვდება, სხვა ყველაფერი კი მხოლოდ ქიმერა და ილუზიაა.

პ. გურგაია
ისტორიის მეცნიერებათა დოქტორი



ალევის სამება, საერთო ხედი.


სოფ. ალევო

ეკლესია სამება

VIII-IX სს.

მცირე ეკლესია - X ს.

ალევის ე.წ. "ოქროსკარიანი" სამება ახალგორის ჩრდილო-აღმოსავლეთით უნაგირას მთის ერთ-ერთ წვერზე მდებარეობს. მთას ადგილობრივი მოსახლეობა ლორწომის კლდეს უწოდებს. ალევის სამება საკმაოდ განთქმული სალოცავი იყო მთელ აღმოსავლეთ საქართველოში.

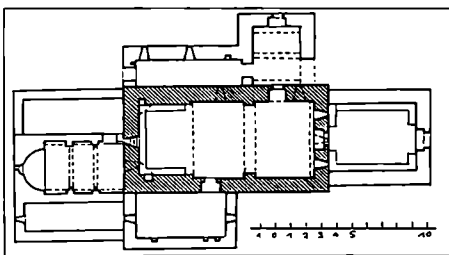


ხედი დასავლეთიდან

დარბაზული ეკლესია აღმოსავლეთით დასრულებულია სწორკუთხა საკურთხევლით და ტრომპებზე დაყრდნობილი კონქით. გრძივი კედლები პილასტრების საშუალებით თითქმის თანაბარ მონაკვეთებად იყოფა. კამაროვანი გადახურვა საბრჯენი თალებითაა შემადგარებული. შიდა სივრცე განათებულია აღმოსავლეთის ერთი, ხოლო დასავლეთის სამი სარკმლით. შესასვლელი კარი გრძივ კედლებში და დასავლეთ კედელშია გაჭრილი.

მთავარ ეკლესიას ოთხივე მხრიდან აქვს მინაშენები. აღმოსავლეთით მიშენებული აქვს მეორე ეკლესია, რომელსაც ნახევარწრიული მოხაზულობის აბსიდი გააჩნია.

ნაგებობის ფასადები სადაა, სამშენებლო მასალად გამოყენებულია ადგილობრივი წარმოშობის ქვის ბლოკები.



გეგმა

ეკლესიას გარს უვლის ფლეთილი ქვით ნაგები ოვალური მოხაზულობის გალავანი. შიდა მხრიდან გალავანს რამოდენიმე ნაგებობა აქვს მიშენებული. გალავნის გარეთ ბევრი სათავესო ფრაგმენტებია. შესაძლოა ალევის სამება სამონასტრო კომპლექსი ყოფილიყო.

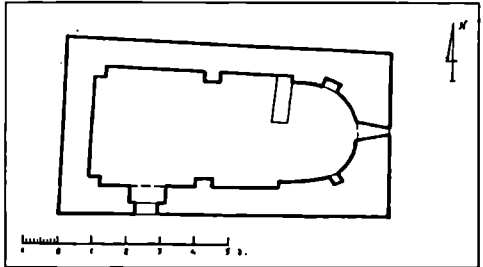
სოფ. აბრევი

თედონინდის ეკლესია

შუა საუკუნეები

დარბაზული ეკლესია სხვადასხვა ზომის ფლეთილი ქვითაა ნაგები. მარკანტულ ნაწილებში გამოყენებულია შირიმი.

ნაგებობა გეგმით სწორკუთხა მოხაზულობისაა, აღმოსავლეთით დასრულებულია ნახევარწრიული აბსიდით, რომლის ცენტრში თალოვანი და საფეხურებიანი



გეგმა

სარკმელია გაჭრილი. აბსიდის ჩრდილოეთით და სამხრეთით სწორკუთხა ნიშაა მოწყობილი. კონქის მხოლოდ აღმოსავლეთის მცირე ნაწილია შემორჩენილი. აბსიდის სამხრეთი მხარის, ჩრდილოეთი და დასავლეთი კედლის დიდი ნაწილია ჩამონგრეული. საკურთხევის წინ გვიანდელი კანკელის ფრაგმენტებია შემორჩენილი.

გარძივი კედლები პილასტრების საშუალებით ორ არათანაბარ ნაწილად იყოფა. სამხრეთი შესასვლელი გარედან არქიტრავეულია, შიგნით კი თალოვანი.

ეკლესიის კამარა ჩამოქცეულია, კედლები გარღვეულია, ხოლო ინტერიერი ამოვსებულია ჩამონაშალი ქვით.

სოფ. აბრევი, მიდამოები "საკორინთლო"

ეკლესია

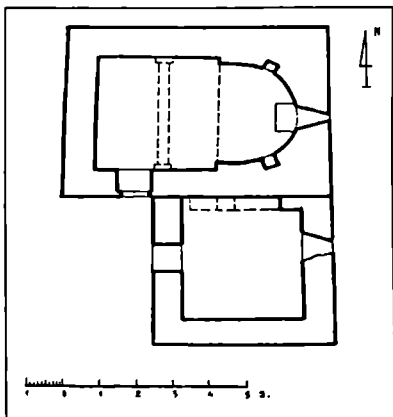
გვიანი შუა საუკუნეები

სასაფლაოს ტერიტორიაზე მდებარე დარბაზული ეკლესია რიყის ქვითაა ნაგები. ის გეგმით სწორკუთხა მოხაზულობისაა. აღმოსავლეთით დასრულებულია ნახევარწრიული აბსიდით. აბსიდის ცენტრში გაჭრილია თალოვანი სარკმელი, რომლის ძირში დგას ტრაპეზის ქვა. აბსიდის ჩრდილოეთ და სამხრეთ მხარეს თითო სწორკუთხა ნიშაა. კონქი სფერულია, სატრიუმფო თალი აბსიდის მხრებს ეყრდნობა.

ეკლესიის ცილინდრული კამარის საბრჯენი თალი იმპოსტებს ეყრდნობა. სამხრეთის შესასვლელი არქიტრავულია.

ეკლესიას სამხრეთიდან აქვს თანადროული მინაშენი, რომელსაც გადახურვა კამაროვანი ჰქონდა. ამჟამად კამარა მრავალ ადგილას ჩამონგრეულია. ჩრდილოეთ კედელზე გადასულია კედლის თალი, რომელიც კუთხის პილასტრებს ებჯინება.

საბურავი ჩამოცვენილია, კედლები ბევრ ადგილას გამონგრეულია, დაზიანებულია მინაშენიც.



გვ. 63

სოფ. აბრევი, მიდამოები "საკორინთლო"

ეკლესიის ნანგრევი

გვიანი შუა საუკუნეები

სოფლის სასაფლაოსთან მდებარე დარბაზული ეკლესია რიყისა და ფლეთილი ქვითაა ნაგები.

ეკლესიის კედლებიდან შემორჩენილია მხოლოდ ფრაგმენტები. ყველაზე მაღალი დასავლეთის კედელია. აბსიდა თითქმის მინის დონეზეა დასული. სამხრეთის შესასვლელის მხოლოდ მარცხენა წირთხლია. ჩრდილოეთ კედელში ერთი სწორკუთხა ნიშაა.

სოფ. აბრევი, მიდამოები

ნიში ნაეკლესიარზე

გვიანი შუა საუკუნეები

ადგილობრივ მოსახლეობას ძველი ეკლესიის ადგილას ეკლესიისავე ქვებით ნიში აუგია. ძეგლის გარშემო მიმოფანტულია ქვები.


სამხრეთის ფასადზე მოთავსებულია ასომთავრული წარწერა: "სახელითა ღმრთისათა მე გ(იორგი) არმაზისა?) მამასახლისმან დ(ავდეე ეს)ე წმინდა ეკლესია ქორონიკონსა პდ ხელმწიფობასა".

მდ. ლეხურას ("რეხულა") ზემო ნელში, სოფ. არმაზის მიდამოებში დგას წმინდა გიორგის გუმბათოვანი ეკლესია. რამდენადაც გუმბათს ყელი არა აქვს, ის გარედან თითქმის შეუმჩნეველია. ძეგლები-სათვის გუმბათის ასეთი გადაწყვეტა გამონაკლისს წარმოადგენს, თუ არ ჩავთვლით ქსნის ხეობის მეორე - წირქოლის ღვთისმშობლის სახ. ეკლესიას (VIII ს.).


ეკლესია გეგმით კვადრატს წარმოადგენს, კუთხეებში, კედელთან ახლოს დგას რვანახნაგა სვეტები, რომლებიც კედლებს თალებით უკავშირდება. გუმბათ-ქვეშა კვადრატიდან გუმბათზე გადასვლა ტრომპების საშუალებით ხორციელდება.

ეკლესიის აბსიდი ნახევარწრიულია და მის ცენტრში გაჭრილია თალოვანი სარკმელი. აბსიდის იატაკის დონე დარბაზისაზე ორი საფეხურით მაღალია, იატაკი გრძელდება აღმოსავლეთის წყვილ, გუმბათქვეშა სვეტებამდე. საკურთხევლის წინ ქვის კანკელია, რომელიც შედგება ექვსი სვეტისაგან. მის ცენტრში აღსავლის კარია გაჭრილი. ოთხი შუა სვეტი რვანახნაგაა, ორი განაპირა კი, მრგვალი. სვეტები ერთმანეთს და აბსიდის კუთხეებს თალებით უკავშირდება. კანკელის ზედა ნაწილში წმინდანების სიუჟეტური გამოსახულებებია, ქვედა ნაწილში სამკვეთლო და რელიეფური ჯვრებია.

აბსიდის გვერდებზე განთავსებულია სამკვეთლო და სადიაკვნე, რომლებშიც ვინრო სარკმლებია გაჭრილი. პირველი მათგანი გადახურულია



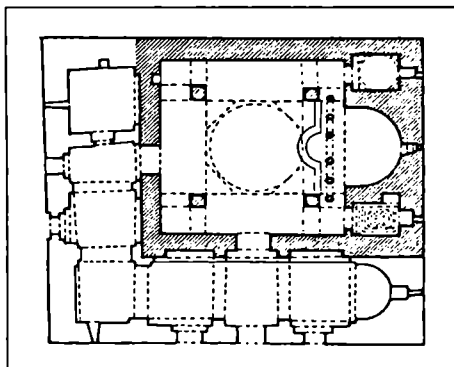
აღმოსავლეთი ფასადის სარკმლები



სამშენებლო ნარჩენი

სფერული გუმბათით, ხოლო მეორე სათავსი ქვის საფეხურებიანი გვირგვინით. ეკლესიის სივრცე განათებულია აღმოსავლეთის და სამხრეთის სარკმლებით. შესასვლელი დასავლეთ და სამხრეთ კედლებშია დატანებული.

ეკლესიას სამხრეთიდან და დასავლეთიდან დაბალი და ვიწრო გარშემოსავლელი აქვს. სამხრეთის სტოა გადახურულია ცილინდრული კამარით, მისი საბრჯენი თალები პილასტრებს ეყრდნობა. ჩრდილოეთის კედელზე ნალისებრი თალები გადადის. სტოა აღმოსავლეთით დასრულებულია ღრმა აბსიდით, რომლის ცენტრში გაჭრილია მცირე ზომის სარკმელი. სამხრეთით ნყვილი ნიშაა.



გეგმა

სამხრეთით თაღოვანი შესასვლელის გარდა იყო ორი გამჭოლი თაღი სარკმელი, რომელიც იატაკიდან იწყებოდა და ერთ მეტრამდე გრძელდებოდა. ამჟამად ლიობები ამოშენებულია. დასავლეთის სტოა უერთდება სამხრეთისას, მისი კამარა კოლოფაა. კამარის ნახევარწრიული საბრჯენი თალები პილასტრებს ეყრდნობა. შესასვლელი დასავლეთიდანაა, ამავე მხარესაა სხვადასხვა ზომის სარკმლები.

ეკლესიის ფასადები მოკლებულია დეკორატიულ მორთულობას. აღმოსავლეთ ფასადზე აქცენტირებულია სარკმლის ლიობის მოჩარჩოება. სარკმლის საპირე ქვა შირიმისაა, ზედა ნაწილში ჯვრის რელიეფური გამოსახულებაა.

კარნიზი მარტივპროფილიანია. საბურავად გამოყენებულია თუნუქი. ეკლესიის ძირითადი სამშენებლო მასალა რიყის ქვა და შირიმია.

სოფ. არმაზი, მიდამოები ნასოფლარი ვანი

ნაეკლესიარი

შუა საუკუნეები

ეკლესია შემორჩენილია ფრაგმენტების სახით. ჩანს მხოლოდ საძირკველი. მიმობნეულია ეკლესიის ქვები.

გეგმა არ იკითხება

სოფ. არმაზი

ეკლესია - კოშკით

გვიანი შუა საუკუნეები

ძველი მდებარეობს სოფ. ქვითკირიდან დასავლეთით 3 კმ-ზე, ნასოფლარ ვანის ტერიტორიაზე. ეკლესია სხვადასხვა ზომის უხეშად დამუშავებული ქვითაა ნაგები. წყობა სწორხაზოვანია.

დარბაზული ეკლესია ჩაშენებულია ოთხსართულიანი კოშკის მეორე სართულში და ის გეგმით არანესიერი სწორკუთხა მოხაზულობისაა. აღმოსავლეთით შებრტყელებულია აბსიდი, რომლის ცენტრში გაჭრილია არქიტრავეული სარკმელი. სარკმლის ძირში ტრაპეზის ქვა დევს. ჩრდილოეთით და სამხრეთით თითო სწორკუთხა ნიშაა. აბსიდი დარბაზისგან გამოყოფილია მცირე ზომის მხრებით.

სამხრეთი შესასვლელის მარცხენა ნირთხლი მორღვეულია.

კოშკის პირველი სართული ამოვსებულია მინით და ჩამონაშალი ქვით. კოშკს გარშემო შემოუყვება გალავანი, რომლის სამხრეთით შემორჩენილია ოთხკუთხა ნაგებობის ნაშთი. მისი კედლების სიმაღლე 1 მეტრს აღწევს.

ნაგებობის ჩრდილოეთ კედელში მოწყობილია სამი სწორკუთხა ნიშა. შესასვლელი სამხრეთ კედელშია.

დ. ახალგორი

მიქელ-გაბრიელის ეკლესია

გვიანი შუა საუკუნეები

ახალგორის სასაფლაოზე მდებარე ეკლესია სხვადასხვა ზომის რიყის ქვითაა ნაგები.

გეგმით სწორკუთხა მოხაზულობის ეკლესია, აღმოსავლეთით ასევე

სწორკუთხა საკურთხეველითაა დასრულებული. აბსიდის ცენტრში სწორკუთხა სარკმელია გაჭრილი, სწორკუთხა ნიშაა სამხრეთითაც.

ეკლესიის კამარა ნახევარცილინდრულია. არქიტრავეული შესასვლელი დასავლეთ კედელშია გაჭრილი. შესასვლელის თავზე არქიტრავეული სარკმელია. ეკლესიის იატაკი ცემენტის ხსნარითაა მოლესილი.

ეკლესიას სამხრეთიდან გეგმით სწორკუთხა მინაშენი აქვს, რომელიც აღმოსავლეთით სწორკუთხა საკურთხეველით სრულდება. ცენტრში გაჭრილია სწორკუთხა სარკმელი. სამხრეთ კედელში ორი ნიშაა მოთავსებული. კამარა შეისრულია. არქიტრავეული შესასვლელი დასავლეთიდანაა.

მინაშენის დასავლეთით იკითხება კედლის ქვედა ნყობა.

ეკლესიის კარნიზი მარტივპროფილიანია.

საბურავი აყრილია. კედლები მნიშვნელოვნად არის დაზიანებული.

დ. ახალგორი

წმინდა მარინეს ეკლესია

ადრე შუა საუკუნეები

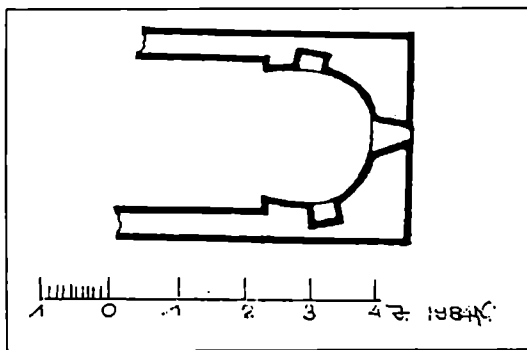
ეკლესია მდებარეობს სასაფლაოსთან (ადგილი "ტახტაბანი"). გეგმით მართკუთხა მოხაზულობის, დარბაზული ნაგებობა, აღმოსავლეთით ნალისებრი აბსიდით სრულდება. საკურთხეველში თაღოვანი სარკმელია გაჭრილი, რომლის ორივე მხარეს თითო არქიტრავეული ნიშაა მოთავსებული.

კონქი ნაწილობრივ

ჩამონგრეულია. გადახურვა და დასავლეთი კედელი აღარ არსებობს.

ძველი ნაგებია ყორექვით დულაბზე. ნაწილობრივ გამოყენებულია ქართული აგური.

იატაკი ამოვსებულია მიწით და ქვით.



გეგმის ფრაგმენტი

ღვთისმშობლის ეკლესია

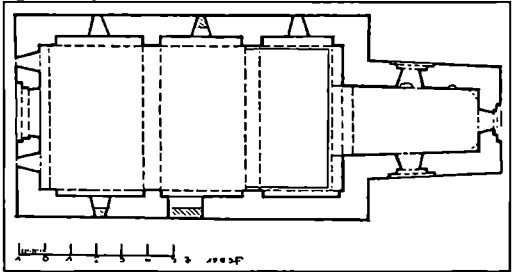
გვიანი შუა საუკუნეები

ეკლესია ძირითადად ქართული აგურითაა ნაგები, ხოლო შემავსებელ მასალად გამოყენებულია რიყის ქვა.

დარბაზული ეკლესია გეგმით ნაგრძელებული სწორკუთხედიან, რომელიც აღმოსავლეთით სწორკუთხა საკურთხევლით სრულდება. საკურთხევის სამივე კედელში გაჭრილია თაღოვანი სარკმლები. სწორკუთხა საკურთხევიდან ნახნაგოვან კონქზე გადასვლა ტრომპების საშუალებით ხორციელდება. აბსიდის ჩრდილოეთ მხარეს ერთი თაღოვანი და ერთი სწორკუთხა ნიშაა. სატრიუმფო თალი კედელშია ჩაძირული. საკურთხევის იატაკი ოთხი საფეხურით მაღალია დარბაზის იატაკზე.

გრძივი კედლები წყვილი პილასტრებით სამ ნაწილად იყოფა. შეისრული კამარის საბრჯენი თაღები პროფილირებულ იმპოსტებს ეყრდნობა. პილასტრებზე გადადის კედლის თაღები.

შიდა სივრცე ნათდება დასავლეთის ორი თაღოვანი და ერთი სწორ-



ეკლესიის გეგმა

კუთხა, ჩრდილოეთის სამი და სამხრეთის ერთი სწორკუთხა სარკმელით.

დასავლეთი შესასვლელი შეისრულთაღოვანია, ხოლო სამხრეთისა არქიტრაული. სამხრეთი შესასვლელი და სარკმელი ამოშენებულია. იატაკი მოპირკეთებულია ქართული აგურით.

ეკლესიის დასავლეთ ფასადში ჩატანებულია მოჩუქურთმებული ქვის კვადრები აყვავებული ჯვრის რელიეფური გამოსახულებით. ერთ-ერთ კვადრზე, ჯვრის ზედა კუთხეებში მარაოსებრი ორნამენტიანია. კვადრი მოჩარჩოებულია გეომეტრიული წნულით. აყვავებული ჯვრის გამოსახულება მეორე კვადრზეც, ხოლო გვერდებზე შემორჩენილია წარწერის ფრაგმენტები. აღმოსავლეთის ფასადის ზედა ნაწილში, აგურის წყობაში ჩაძირულია ტოლმკლავა ჯვარი.

საბურავად გამოყენებული კრამიტი თითქმის მთლიანად ჩამოყრია. სამხრეთ და ჩრდილოეთ ფასადებს საპირე ქვა შემოცლილი აქვს. კედლები ბევრ ადგილას დაბზარულია.

დ. ახალგორი, ოქტომბრის ქუჩა

გორიჯვარის ეკლესია

გვიანი შუა საუკუნეები

სასაფლაოს ტერიტორიაზე მდებარე ეკლესია ქართული აგურითა და რიყის ქვითაა ნაგები.

დარბაზული ეკლესია გეგმით სწორკუთხა მოხაზულობისაა, რომელიც აღმოსავლეთით დასრულებულია ნახევარწრიული აბსიდით.

არქიტრავული შესასვლელი დასავლეთ კედელშია გაჭრილი, რომელიც აქცენტირებულია აგურის ტიმპანით. თალის თავზე მოთავსებულია ვინრო, სწორკუთხა სარკმელი. დასავლეთ ფასადის ზედა ნაწილში, წყობაში ჩაძირული ჯვრის ქვედა მკლავია შემორჩენილი. შესასვლელის მარჯვნივ თაღოვანი ნიშაა. მის თავზე ჩასმულია ქვის ფართო კვადრი, რომელზეც მხედრული წარწერა იკითხება.

კამარა და კონქი ჩამონგრეულია, კედლების დიდი ნაწილი განადგურებულია. ინტერიერი ამოვსებულია ჩამონაშალი ქვით.

დ. ახალგორი

საგუშაგო კოშკი

გვიანი შუა საუკუნეები

კოშკი ფლეთილი და რიყის ქვითაა ნაგები. წყობა სწორხაზოვანია.

გეგმით ოთხკუთხა ფორმის კოშკი შემორჩენილია ოთხი სართულის დონეზე. პირველი სართული ამოვსებულია მინით. მეორე სართულის აღმოსავლეთ კედელში მოწყობილია თაღოვანი ბუხარი და ორი სათოფური, სამხრეთ კედელში - სამი სათოფური და ერთი სწორკუთხა სარკმელი, ხოლო დასავლეთ კედელში ორი სათოფური.

მესამე სართულის ჩრდილოეთ კედელში თაღოვანი ბუხარი და ორი სათოფურია. სამხრეთ კედელში სწორკუთხა სარკმელია. დასავლეთი და აღმოსავლეთი კედლების დიდი ნაწილი ჩამონგრეულია.

კოშკს დასავლეთიდან სწორკუთხა მინაშენი აქვს, რომელიც ჩრდილოეთით გრძელდება. კედლები შემორჩენილია ორი მეტრის სიმაღლეზე.


კოშკი სერიოზულად არის დაზიანებული.

ქსნის ერისთავთა ციხე-დარბაზი (რეზიდენცია)

XVII-XIX სს

ვახუშტის მიხედვით: "ხოფას ჩრდილოთ არს მცირე ქალაქი ახალგორი. მსახლობელნი არიან სომეხნი, და სასახლე ქსნის ერისთავისა"

თავდაპირველად საერისთავოს რეზიდენცია ქვენიფნევესა და ლარგვისში უნდა ყოფილიყო. მოგვიანებით კი, საერისთავოს გაძლიერებისა და გაფართოების პირობებში, მაღალ მთებში მომწყვდეული რეზიდენცია, ქსნის ერისთავებს აღარ შეეფერებოდა და ისინი ირჩევენ ახალ ადგილს ახალგორის სახით.



სასახლის კომპლექსი. საერთო ხედი

ისტორიულ წყაროებში ახალგორი პირველად XVI საუკუნის 70-იან წლებში იხსენიება. მემატიანე ფარსადან გორგიჯანიძეს მოჰყავს ერთი საინტერესო ცნობა: "ირანის მიერ მეფედ წარმოგზავნილ როსტომს დიდახანს უწევდა წინააღმდეგობას დამოუკიდებელი საქართველოსათვის მებრძოლი თეიმურაზ პირველი. მას მხარს უჭერდნენ ქსნისა და არაგვის ერისთავები და ამილახორი. XVII საუკუნის ოცდაათიანი წლების ბოლოს მოკავშირეები ჯარით ახალგორს შეკრებილან. როსტომმა გაიგო თუ არა ეს, სასწრაფოდ შეკრიბა ჯარი და ახალგორს ლოცვაზე მდგომ ერისთავებს მოულოდნელად დაესხა თავს"

ერთ-ერთი მემატიანის ცნობით, 1721 წელს შანშე ქსნის ერისთავს უნებართვოდ დაუტოვებია თბილისი და თავის სამფლობელოში წასულა. მეფემ იცოდა, რომ ერისთავი უწინდებურად ახლაც განდგომაზე ფიქრობდა და დაუყოვნებლივ გაემგზავრა მის დასასჯელად. ერისთავის დამარცხების შემდეგ მეფის ჯარმა დაწვა ახალგორის სასახლე.

ახალგორმა რეზიდენციის პერიოდი დაამთავრა საერისთავოს გაუქმებასთან ერთად - XVIII საუკუნის 70-იან წლებში.

ახალგორში თითქმის ერთდროულად წარმოიქმნა ორი დიდი არქიტექტურული ანსამბლი. ოდნავ მოგვიანებით გაჩნდა კიდევ ერთი ანსამბლი, რომელიც პირველი ორისაგან მოშორებით დგას. მათ შორის ყვე-



ქსნის ერობთავეეებბს სასახლე



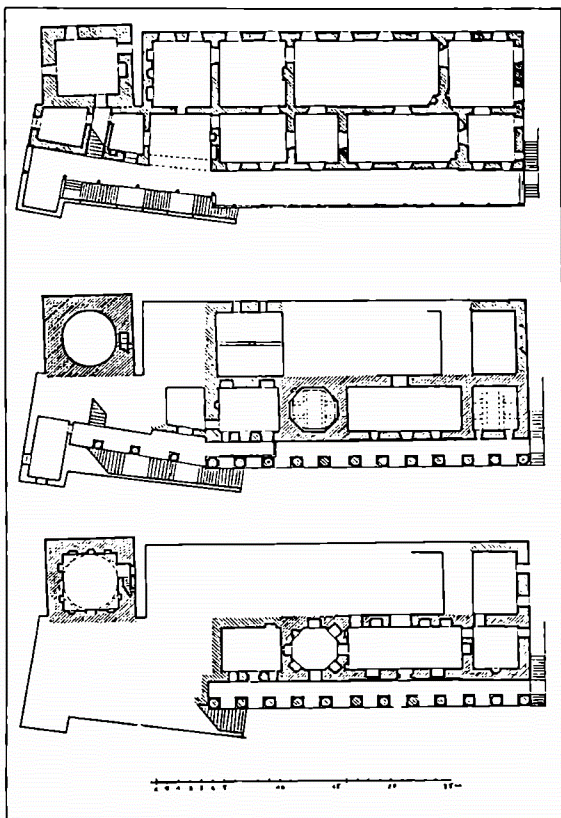
ნმ. ბარბარეს ეკლესიის მოხაფულობის ფრაგმენტი. დასაულებელი ეკლესია

ლაზე დიდი აღმოსავლეთით მდგარი ციხე-დარბაზია. სიღიდით მეორეა მასთან ახლოს მდებარე ციხე-დარბაზი, ხოლო მესამე - განაპირა შედარებით პატარაა.

ერისთავის ციხე-დარბაზი მდებარეობს მაღალი მთის ფერდობზე. ცალკეული ნაგებობები ისეა განლაგებული, რომ ანსამბლი მთლიანად მდინარის ხეობისკენაა მიმართული. ყველაზე მაღალი კოშკიდან ორივე მიმართულებით კარგად ჩანს ხეობა. ციხე-დარბაზი თავდაპირველად მარტივი გეგმარებისა იყო - მოგონო, ოთხკუთხა გალავანში ჩართული იყო ორი კოშკითა და სასახლეთი. მოგვიანებით მან განიცადა ცვლილებები, ხოლო XIX საუკუნეში საბოლოოდ იცვალა სახე.

თავდაპირველ კოშკთაგან ერთი - სამხრეთ-აღმოსავლეთ კუთხეში იდგა, მეორე - ჩრდილოეთ კედლის შუაში. პირველი უკეთაა შენახული. ეს შვიდსართულიანი კოშკი გადახურული იყო ორქანობიანი სახურავით. კედლები აღჭურვილია სათოფურებით, სამეურნეო დანიშნულების ნიშებით, ბუხრებით და სხვა. დანარჩენი სართულებისაგან განსხვავებით, მეექვსე სართულზე მოწყობილი იყო შვერილი აივანი.

მეორე კოშკი უფრო მასიურია. თუ პირველ კოშკში სართულშუა გადახურვა ყველგან ხისა იყო, აქ გუმბათოვანია; მეორე სართულს საზეიმო იერი აქვს. გუმბათი ტრომპეზზეა აღმართული. კოშკის ზედა სარ-



მთავარი კორპუსის I, II, III სართულის გეგმები

თულების მონგრევის შემდეგ მისთვის ერთი სართული საბრძოლო ბანით დაუშენებიათ.

ციხეს მაღალი გალავანი ჰქონია, რომლის ზედა იარუსებზე სათოფურები იყო განლაგებული.

XVII-XVIII საუკუნეთა მიჯნაზე სამხრეთ-დასავლეთ კუთხეში მიუშენებიათ საინტერესო კოშკი, რომელიც ძირითადად საცხოვრებლად გამოიყენებოდა. სამსართულიან კოშკში მთავარი მეორე სართული ყოფილა. მაღალ კედლებში დიდი ზომის თაღოვანი სარკმლებია დატანებული. თუ ქვედა სართულის კუთხეები მკვეთრად არ არის გამოყოფილი, მეორე სართულის ფორმა პრიზმას უახლოვდება. მათ შუაზე ყოფს ფრიზი. მეორე სართული მაღალთაღოვანი სარკმლებით გამოირჩევა, ხოლო მესამე ნისკარტა სალოდებით და საზარბაზნეებით.

XVIII საუკუნის შუა ხანებში ჩრდილო-აღმოსავლეთ კუთხეში მიუშენებიათ მცირე ზომის კოშკი, რომლისგანაც ორი სართულია შემორჩენილი.

სოფ. ახალდაბა ეკლესიის ნანგრევები შუა საუკუნეები

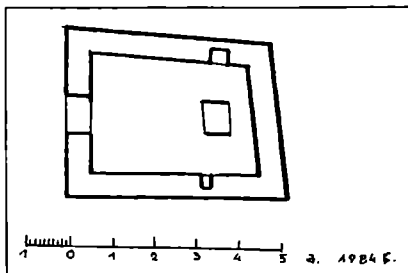
ეკლესია სხვადასხვა ზომის ფლეთილი ქვით იყო ნაგები.

შემორჩენილია გრძივი კედლები, რომელთა სიმაღლე 80 სმ-ს აღწევს. ნაგებობის გეგმა არ იკითხება.

დ. ახალგორი ეკლესია გვიანი შუა საუკუნეები

ძველი მდებარეობს სასაფლაოზე, რომელიც სხვადასხვა ზომის რიყის ქვითა და ქართული აგურითაა ნაგები.

დარბაზული ეკლესია გეგმით სწორკუთხა მოხაზულობისაა, აღმოსავლეთით გააჩნია ასეთივე სწორკუთხა საკურთხეველი. აქვე დგას დიდი ზომის ტრაპეზის ქვა. ჩრდილოეთით და სამხრეთით თი-



ეკლესიის გეგმა

თო სნორკუთხა ნიშაა მოთავსებული.

კამარა ცილინდრულია. არქიტრავეული შესასვლელი დასავლეთიდანაა.

ახალგორი, უბანი "ახშადურა",
ნასოფლარი "დოლიანი", სასაფლაოზე

ნმ. გიორგის ეკლესია

გვიანი შუა საუკუნეები

ძველი ნაგებია საშუალო ზომის რიყის ქვით და კირის ხსნარით და განეკუთვნება მცირე ზომის ცალნავიან დარბაზულ ეკლესიათა რიგს. გეგმაში სნორკუთხაა და ოდნავ კოლოფისებრი ფორმის საკურთხეველი აქვს.

საკურთხეველის სამხრეთ-აღმოსავლეთ კუთხეში ნიშაა. თითო ნიშაა აგრეთვე დარბაზის ჩრდილოეთ და სამხრეთ კედლებშიც. საკურთხეველი დარბაზისგან აბსიდის მხრებით იყოფა.

ეკლესიას შესასვლელი დასავლეთიდან ჰქონია. ამავე კედელზე შემორჩა კარის ზედა სარკმელი.

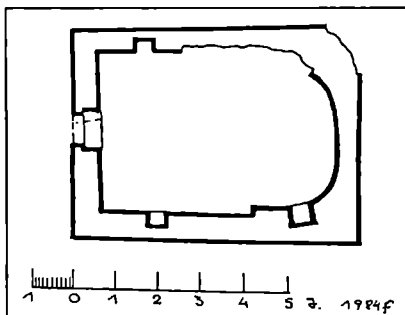
ძველის ტექნიკური მდგომარეობა არასახარბიელოა. მთლიანად ჩამოქცეულია კამარა, სატრიუმფო თალი და საკურთხეველის კონქი; ნაწილობრივ ჩამონგრეულია აღმოსავლეთი კედელი; დანარჩენი სამი კედელი მხოლოდ 1,5-დან 3 მეტრამდეა შემორჩენილი. ეკლესიაში და მის გარშემო ჩამოვარდნილია კედლის ფრაგმენტები.

დ. ახალგორი, მიდამოები

"ახშადების" ხატი

გარდამავალი ხანა

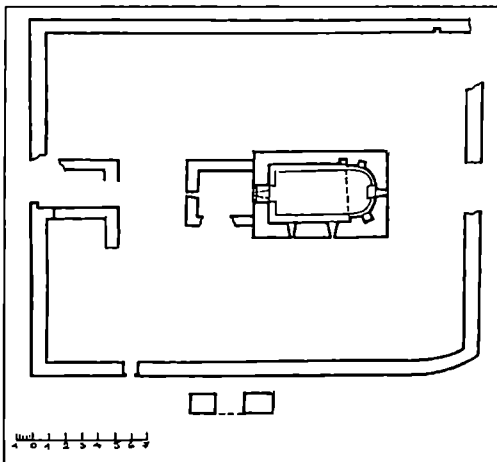
ახშადურის ნმ. გიორგის ეკლესიიდან ჩრდილო-აღმოსავლეთით 2,5 კმ-ში მდებარეობს სამონასტრო კომპლექსი - "ახშადების ხატი", რომე-



გეგმა

ლიც დასავლეთიდან აღმოსავლეთისკენ ნაგრძელებულ სნორკუთხა გეგმის მძლავრ გალავანშია მოთავსებული. მონასტრის კომპოზიციურ ცენტრს წარმოადგენს მაღალი ცალნავიანი დარბაზული ეკლესია გვიანი ხანის დასავლეთი მინაშენით.

ეკლესია ფიქალის, რიყისა და შირიმის ქვითაა ნაგები. სავარაუდოა, რომ კარგად დამუშავებული შირიმის ქვები ძველი ეკლესიის ფრაგმენტებს წარმოადგენს. ქვის ნყოფა ფასადებზე უსისტემაო, მაგრამ ხატოვანი.



გეგმა

შენობის გადახურვა მთლიანად ჩაქცეულია და ყრია ეკლესიის კედლებთან, თუმცა დასავლეთის კედლის ფრონტონის მოხაზულობიდან ჩანს, რომ სახურავი ნახევარწრიულ კამარას ეჭირა. კოლოფისებრი აბსიდი დარბაზისაგან იყოფა მხრებით. გადარჩენილია საკურთხევლის კონქი, რომელშიც შეიმჩნევა ფრესკის კვალი; ამჟამად მასში სიუჟეტის გარჩევა შეუძლებელია. ეკლესიის ინტერიერში გეგმას მთელ პერიმეტრზე შემოუყვება ხარისხი, რომელსაც დასავლეთიდან შემოსასვლელი კარი წყვეტს, ხოლო აღმოსავლეთიდან საკურთხევლის ცენტრში კედელთან მიდგმული ტრაპეზის ქვა. საკურთხეველში ჩრდილოეთით და სამხრეთით თითო სნორკუთხა ნიშაა. შედარებით მომცრო ნიშებია დარბაზის გრძივ კედლებში, პირდაპირ საკურთხევლის მხრებთან. ამ ნიშებს ზემოთ შერჩენილია კანკელის ბუდეები.

ეკლესია განათებულია ოთხი სარკმლით: ორი მათგანი სამხრეთ კედელშია გაჭრილი, თითო კი დასავლეთით და აღმოსავლეთით. სარკმელთა ჭრილები იმდენად ვიწროა, რომ გარედან მათი აღქმა ძნელდება.

გვიანი ხანის მინაშენს, რომელიც ეკლესიას დასავლეთიდან ეკვრის, შესასვლელი აქვს სამხრეთიდან, დასავლეთ კედელში კი გაჭრილია ერთი სარკმელი. მინაშენის გადახურვა მთლიანად ჩამონგრეულია.

ეკლესიის გარშემო, გალავნის კედელთან შეიმჩნევა ნაგებობათა კვალი. ამჟამად, დანგრეული ნაგებობიდან აღსანიშნავია კარიბჭე, რომელიც გალავნის დასავლეთ კედელშია ჩართული. შემორჩენილი ნაწილის

მიხედვით შეიძლება ვივარაუდოთ, რომ ის თალოვანი უნდა ყოფილიყო. კარიბჭე მასიურია და სავარაუდოა, რომ მასზე სამრეკლო იდგა.

გალაუნის გარეთ ერთადერთი თალოვანი ნაგებობაა, რომელიც თავის დროზე შელესილი ყოფილა. თალი ჩამოქცეულია, მაგრამ შემორჩა მისი ერთი ქუსლი. ნაგებობის თავდაპირველი ფუნქციის დადგენა ძნელია.

"ახშადების ხატის" სამონასტრო კომპლექსის მდგომარეობა მეტად მძიმეა. მისი ძირითადი ნაწილი დანგრეულია. ტერიტორია მთლიანად დაფარულია ნანგრევებითა და ხშირი მცენარეულობით, რაც ხელს უშლის ძეგლის საფუძვლიან აღწერას, აზომვას და ფოტოფიქსაციას.

დ. ახალგორი

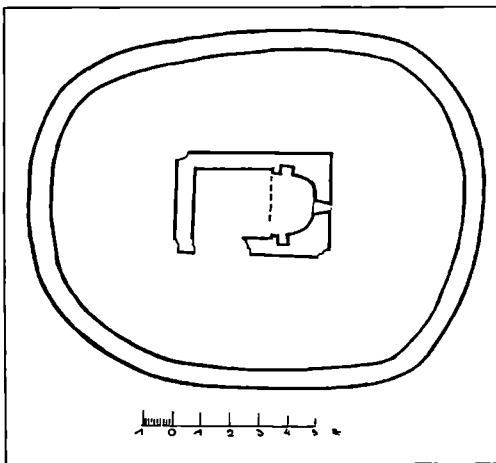
ნმინდა გიორგის ეკლესია

გვიანი შუა საუკუნეები

ძეგლი მდებარეობს ახალგორის აღმოსავლეთით 2,5-3 კმ. ნასოფლარ "ფიჭვნარის" თავზე, ტყეში. ეკლესია სხვადასხვა ზომის რიყის ქვითაა ნაგები. წყობა ქვედა რიგებში ქაოსურია, ჭარბობს დიდი ზომის ქვა.

ძეგლი ნარმოადგენს მცირე ზომის ცალნავიან დარბაზულ ეკლესიას. აბსიდის მოხაზულობა ასიმეტრიულია და კოლოფისებრს უახლოვდება. აბსიდში ორი სიმეტრიული ნიშაა, ხოლო შუაში გაჭრილია

სარკმელი. დარბაზი საკურთხევლისაგან გამოყოფილია მცირე მხრებით. სატრიუმფო თალი შეისრული ფორმისაა. ჩრდილოეთის კედელში შეიმჩნევა კანკელის ჰორიზონტალური ძელის ბუდე. შესასვლელი სამხრეთიდან ყოფილა.



გეგმა

ფასადებზე საპირე ქვები ნაწილობრივ ჩამოცვენილია.

ეკლესია გარშემოვლებულია დასავლეთიდან აღმოსავლეთისაკენ წაგრძელებული, ოვალური გეგმის გალავნით, რომელიც რიყის ლოდებითაა ნაგები. გალავნის დასავლეთ ნაწილში შეიმჩნევა სათავსების კვალი, რომელთა გეგმა ამჟამად არ იკითხება.

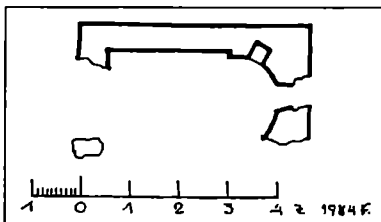
ძეგლი დაზიანებულია. ჩრდილოეთის კედელი და კამარა ჩამოქცეულია, შემორჩენილია საკურთხევლის ნაწილი კონქითურთ, მორღვეულია აღმოსავლეთის სარკმლის საპირე ქვა.

დ. ახალგორი

"კვირაცხოვლის" ეკლესია

შუა საუკუნეები

ნანგრევებად ქცეული, მცირე ზომის დარბაზული ეკლესია მდებარეობს ახალგორის აღმოსავლეთით 2,5-3 კმ. ნასოფლარ "ფიჭვნარის" თავზე ჩრდილოეთის მიმართულებით. შემორჩა მისი ჩრდილოეთი კედელი კამარის ქუსლის დონეზე და აღმოსავლეთი კედელი სარკმლით, აბსიდის კონქის გარეშე. სამშენებლო მასალად გამოყენებულია საშუალო ზომის რიყის ქვა.



გეგმა

ეკლესიის ჩრდილოეთით გალავნის კედლის ფრაგმენტებია შემორჩენილი.

დ. ახალგორი

წითელი ხატის ნიში (მემორიალური ქვა)

XIX-XX სს.

ძეგლი შეიძლება დაკავშირებული იყოს "წითელი ხატის" ორ ეკლესიასთან, რომლებიც ქსნის სათავესთან მდებარეობს.

ახალგორიდან ჩრდილო-დასავლეთით 2 კმ, ნასოფლარების - ფიჭვ-

ნარისა და კოდის გამყოფ ქედზე დგას მცირე ზომის ნიში (60 სმ.X 30 სმ). მსხლისებრი მოყვანილობის ქვის ფილაზე ამოკანრულია მხედრული წარწერა ოთხ სტრიქონად, რომელიც ასე იკითხება:

“ეს ნიშია წი
თელი ხატის
ნიშის შავე
ენიოს”.

დ. ახალგორი, სასაფლაოზე

კვირაცხოვლის ეკლესიის ნანგრევი

შუა საუკუნეები

ეკლესიიდან შემორჩენილია სამხრეთი კედელი, რომლის სიმაღლე 1,5 მეტრს აღწევს. სამხრეთულ მასალად გამოყენებულია ყორექვა. ძველი ამოვსებულია მიწით. ამოსულია დიდი ზომის მცენარეები. ეკლესიის გარშემო ტერიტორიაზე შემორჩენილია ძველი საფლავის ქვები.

სოფ. ახალდაბა

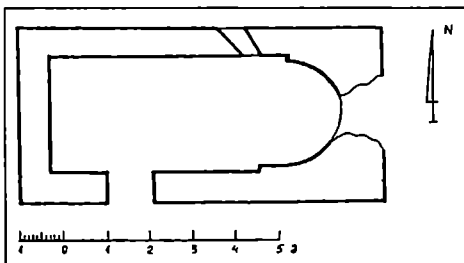
ეკლესიის ნანგრევი

გვიანი შუა საუკუნეები

თალ-კამარა ჩამოქცეული ეკლესია სხვადასხვა ზომის ფლეთილი ქვითაა ნაგები. ალაგ-ალაგ ნყობაში გამოყენებულია რიყის ქვა.

დარბაზული ეკლესია გეგმით არანესიერი სწორკუთხედი, აღმოსავლეთით ნახევარწრიული აბსიდით, რომელიც დარბაზისაგან გამოიყოფა მცირე მხრებით. ნაგებობის კედლები შემორჩენილია 2 მ., სიმაღლეზე სხვაგან უფრო ნაკლებია.

შესასვლელი სამხრეთის კედელშია გაჭრილი.



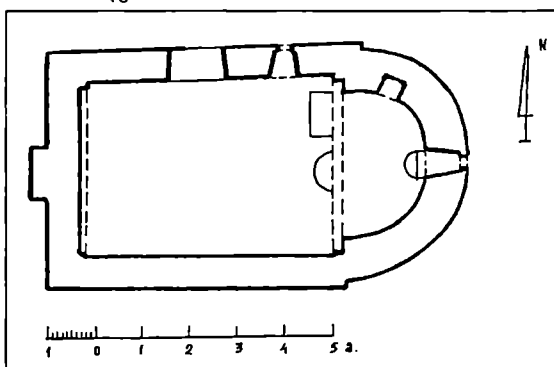
გეგმა

სოფ. ახმაჯი, სასაფლაოზე
 "ლვთისგომობის" ეკლესია
 გვიანი შუა საუკუნეები

ეკლესია სხვადასხვა ზომის ფლეთილი ქვითაა ნაგები.

დარბაზული ეკლესია გეგმით სწორკუთხა მოხაზულობისაა, აღმოსავლეთით აქვს ნახევარწრიული, შვერილი აბსიდი, რომლის ცენტრში გაჭრილია თაღოვანი სარკმელი. სარკმლის ძირში დგას ტრაპეზის ქვა. აბსიდის ჩრდილოეთ მხარეს ერთი თაღოვანი ნიშაა. კონქი სფერულია. აბსიდის იატაკი მოპირკეთებულია ოთხკუთხა ქვის ფილებით. საკურთხევლის წინ ერთსაფეხურიანი სოლეაა.

ეკლესიის კამარა ნახევარცილინდრული ფორმისაა. დასავლეთის საბრჯენი თაღი კუთხის პილასტრს ეყრდნობა. დარბაზი განათებულია ჩრდილოეთის თაღოვანი სარკმლით. ამავე კედელშია გაჭრილი არქიტრავული შესასვლელი, რომლის თავზე ჩასმულ ფილაზე ტოლმკლავა ჯვრის რელიეფური გამოსახულებაა.



გეგმა

ეკლესიას დასავლეთიდან მიშენებული აქვს სამრეკლო. სამრეკლოს პირველი სართული წარმოადგენს ოთხკუთხა მასიური სვეტებით გახსნილ სივრცეს. მისი ნახევარწრიული თაღები მრგვალ სვეტებს ეყრდნობა. თაღები და სვეტები შირიმის ქვითაა ამოყვანილი.

ეკლესიის შუღესილი ფასადები დაზიანებულია. კარნიზი მარტივპროფილიანია. საბურავად გამოყენებულია კრამიტი, რომელიც ბევრგან აყრილია.

სოფ. ახმაჯი

კოშკი

გვიანი შუა საუკუნეები

სოფლიდან დასავლეთით 1 კმ-ზე, მთაში დგას მრგვალი კოშკი, ფლეთილი და რიყის ქვით ნაგები.

აღმოსავლეთი კედელი მთლიანად ჩამონგრეულია. ჩრდილოეთი კედელი შემორჩენილია სამი სართულის დონეზე, კედლის მესამე სართულზე ორი თაღოვანი სათოფური და ერთი თაღოვანი სარკმელია.

კოშკი დანგრეულია აფეთქების შედეგად. გეგმის აზომვა არ ხერხდება.

სოფ. ახმაჯი, ადგილი "ნაკალაურები"

ეკლესია "ნიკოს საყდარი"

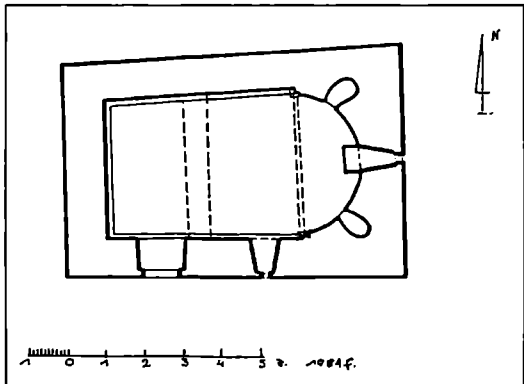
შუა საუკუნეები

დარბაზული ეკლესია ნაგებია შირიმის კვადრების სწორხაზოვანი ნყოფით.

ეკლესია გეგმით სწორკუთხაა, აღმოსავლეთით დასრულებული ნახევარწრიული აბსიდით, რომლის ცენტრში გაჭრილია თაღოვანი სარკმელი. სარკმლის ძირში ტრაპეზის ქვა დგას. აბსიდის ჩრდილოეთ და სამხრეთ მხარეს თითო ნიშაა. კონქი სფერულია. სატრიუმფო თალი აბსიდის მხრებს ეყრდნობა.

დარბაზიდან გადის გვირაბი, რომელიც დაბლა, ხევში ჩადის. იატაკი მიწაყრულია.

ეკლესიაში შესასვლელი სამხრეთ კედელშია გაჭრილი. არქიტრავის ქვაზე ორმაგ ლილვში ჩასმული ჯვრის რელიეფური გამოსახულებაა. დანარჩენი ფასადები სადაა.



გეგმა

სოფ. ახმაჯი

"ღვთისმშობლის" ეკლესია

გარდამავალი ხანა

ნასოფლარ ღუჭაანში მდებარე ეკლესია ფლეთილი და რიყის ქვითაა ნაგები. დარბაზული ეკლესია გეგმით სწორკუთხაა, აღმოსავლეთით დასრულებულია სწორკუთხა საკურთხევლით, რომლის ცენტრში გაჭრილია ასევე სწორკუთხა სარკმელი. სარკმლის ძირში დგას მასიური ტრაპეზის ქვა. აბსიდის ჩრდილოეთით და სამხრეთით თითო არქიტრავეული ნიშაა. შებრტყელებული ფორმის კონქზე გადასვლა განხორციელებულია ოდნავ შეისრული ტრომპებით. სატრიუმფო თალი საკურთხევლის მხრებს ეყრდნობა. საკურთხევლის წინ შემორჩენილია ქვის კანკელის ფრაგმენტები. ეკლესიის კამარა ეყრდნობა შეისრული ფორმის თაღს, რომელსაც მარტივი ფორმის კაპიტელი იკავებს. ჩრდილოეთ კედელთან შემორჩენილია ხარისხის მცირე ნაწილი.

არქიტრავეული შესასვლელები ჩრდილოეთ და სამხრეთ კედლებშია გაჭრილი. სამხრეთით ერთი სწორკუთხა სარკმელია.

ეკლესიას სამხრეთიდან და ჩრდილოეთიდან აქვს მინაშენები. სამხრეთი მინაშენი გეგმით მართკუთხაა. კედლები შემორჩენილია 50-60 სმ-ზე. მინაშენი ამოვსებულია ჩამონაშალი ქვით.

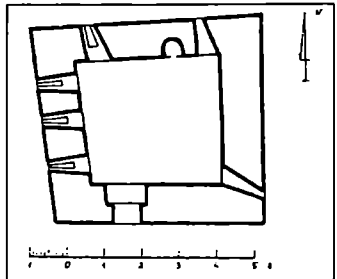
ჩრდილოეთი მინაშენი გეგმით მართკუთხედიანია, აღმოსავლეთით დასრულებულია ნახევარწრიული აბსიდი. დასავლეთი კედელი მთლიანად ჩამონგრეულია.

დ. ახალგორი, სოფ. ბალაანი

"ცეცხლიჯვრობას" კოშკი

გვიანი შუა საუკუნეები

გეგმით ოთხკუთხა კოშკი ფლეთილი და რიყის ქვითაა ნაგები. კოშკი სამსართულიანია. აქვს სხვენი და ორფერდა გადახურვა. ყველა სართულზე სარკმელი და სათოფურია. არქიტრავეული კარი გაჭრილია სამხრეთით. მეორე სართულზე შემორჩა რამდენიმე სართულშუა გადახურვის კოჭი. ჩრდილოეთ კედელში მოწყობილია ბუხარი.



გეგმა

სოფ. ბალაანი

ეკლესია "ნმ. გიორგი"

გვიანი შუა საუკუნეები

სასაფლაოზე მდებარე ეკლესია სხვადასხვა ზომის ფლეთილი ქვითაა ნაგები. ალაგ-ალაგ წყობაში გამოყენებულია დიდი ზომის ფიქალი.

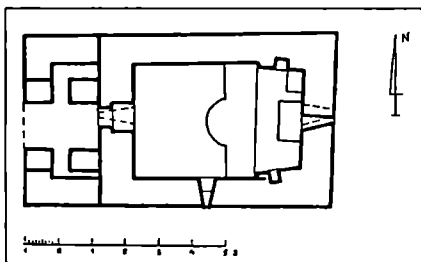
დარბაზული ეკლესია გეგმით სწორკუთხა მოხაზულობისაა, აღმოსავლეთით აქვს სწორკუთხა საკურთხეველი, რომლის ცენტრში გაჭრილია არქიტრავული სარკმელი. სარკმლის თავზე კიდევ ერთი სარკმელია.

საკურთხევლის ცენტრში და ჩრდილოეთით ტრაპეზის ქვა დგას. სამხრეთით და ჩრდილოეთით თითო სწორკუთხა ნიშაა. საკურთხევლის წინ ერთსაფეხურიანი სოლეა და კანკელის შემორჩენილი ფრაგმენტებია. იატაკზე დაგებულია დიდი ზომის ფიქალი.

ეკლესიას დასავლეთიდან მიშენებული აქვს გვიანდელი კარიბჭე - სამრეკლო. კარიბჭე ფლეთილი ქვითაა ნაგები. სამრეკლო ღია ფანჩატურს წარმოადგენს. იგი მთლიანად ნაგებია შირიმის ქვით.

ეკლესიის საბურავად გამოყენებულია ფიქალი.

ძეგლს გარშემო მშრალი წყობის გალავანი შემოუყვება. შესასვლელი სამხრეთიდანაა დატანებული.



გეგმა

სოფ. ბალაანი, ადგილი "ძაბუეთი"

ეკლესია

გვიანი შუა საუკუნეები

სოფლის სასაფლაოზე დგას დარბაზული, გეგმით მართკუთხა მოხაზულობის ეკლესია. აღმოსავლეთით აქვს სწორკუთხა საკურთხეველი, რომლის ცენტრში გაჭრილია შეისრულთალიანი სარკმელი. მის ორსავე მხარეს არქიტრავული ნიშებია. სარკმლის ძირში დგას ტრაპეზის ქვა, ასეთივე ქვაა საკურთხევლის წინ. კონქი სფერული ფორმისაა.

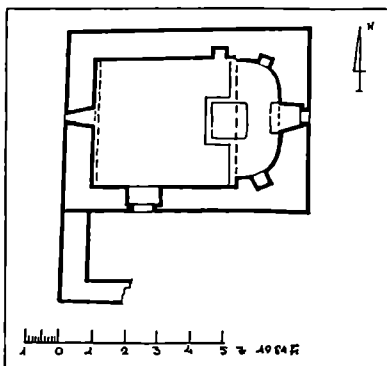
ეკლესიის ჩრდილოეთ კედელში ერთი სწორკუთხა ნიშაა მოწყობილი.

დასავლეთის კედელს მიუყვება კამარის საბრჯენი თალი. კამარა ოდნავ შეისრულია. დარბაზს შემოუყვება ერთსაფეხურიანი ხარისხი. ეკლესია ნათდება აღმოსავლეთის და დასავლეთის თაღოვანი სარკმლებით. სამხრეთ კედელში მოწყობილია არქიტრავეული შესასვლელი.

ეკლესიის კარნიზი მარტივპროფილიანია, საბურავად გამოყენებულია დიდი ზომის ფიქალი. სახურავის ცენტრში აღმართულია ქვაჯვარა.

ეკლესიას სამხრეთიდან მინაშენები ჰქონდა, საიდანაც შემორჩენილია სამხრეთ-დასავლეთი კუთხე.

ძეგლს გარშემო გალავანი შემოუყვება.



გეგმა

სოფ. ბალაანი

ციხის კომპლექსი, ეკლესია, კოშკი

შუა საუკუნეები

სოფ. ძაბუეთი მდებარეობს მდ. ქსნის სათავეებთან, მის მარჯვენა მხარეს. აქ ქსანს მარჯვნიდან ერთვის პატარა მდინარე, რომელიც ზემოთ ორად იყოფა. ამ კონცხზეა ციხის ნანგრევი, რომელიც შედგებოდა ეკლესიის, კოშკის, გალავნისა და სხვა ნაგებობებისაგან.

მცირე ზომის დარბაზული ეკლესია სხვადასხვა ზომის ფლეთილი ქვითაა ნაგები და გეგმით სწორკუთხა მოხაზულობისაა, აღმოსავლეთით დასრულებულია სწორკუთხა საკურთხევლით, რომლის ცენტრში გაჭრილია ასევე სწორკუთხა სარკმელი.

ჩრდილოეთით შემორჩენილია შესასვლელი, რომლის ფორმის დადგენა დაზიანების გამო შეუძლებელია. კედლები შემორჩენილია 2-3 მეტრის დონეზე.

ზურგიანი კოშკი ხუთი სართულის დონეზე, ნაგებია რიყის ქვით. პირველი სართული ამოვსებულია მიწით და ქვით. შესასვლელი მეორე სარ-

თულის აღმოსავლეთის კედელშია მოთავსებული. მესამე და მეოთხე სართულებზე სარკმელები ერთ ღერძზეა განლაგებული. მეხუთე სართული ნანილობრივ ჩამონგრეულია.

კოშკიც და ეკლესიაც სერიოზულად არის დაზიანებული.

სოფ. ბალაანი, სასაფლაოს ტერიტორია

ღვთისმშობლის ნიში

შუა საუკუნეები

სხვადასხვა ზომის ფლეთილი ქვის მშრალ წყობაზე დგას შირიმის ბუნის ქვა, რომელშიც დევს ვინრო კვადრი. მასზე ჯვრის ზედა მკლავის გამოსახულებაა.

სოფ. ბეჟაანთკარი

ნმ. გიორგის ეკლესია

XVI-XVII სს.

ეკლესია სხვადასხვა ზომის რიყის ქვითაა ნაგები. ალაგ-ალაგ გამოყენებულია შირიმის ქვა.

დარბაზული ეკლესია გეგმით სწორკუთხაა, აღმოსავლეთით აქვს ნახევარწრიული აბსიდი, რომელშიც გაჭრილია თაღოვანი სარკმელი. სარკმლის ძირში ტრაპეზის ქვა დგას; ჩრდილოეთით ერთი სწორკუთხა ნიშაა. საკურთხეველის კონქი სფერულია. სატრიუმფო თაღი აბსიდის მხრებს ეყრდნობა. საკურთხეველის წინ მოწყობილია ქვის კანკელი.

ნახევარცილინდრული კამარის დასავლეთის საბრჯენი თაღი, კუთხის პილასტრებს ეყრდნობა. დარბაზს ხარისხი შემოუყვება. არქიტრავეული შესასვლელი ჩრდილოეთ კედელშია გაჭრილი. სამხრეთის კედელზე შემორჩენილია თაღოვანი სარკმლის კვალი.

ძეგლი დაზიანებულია, კამარა და კონქი მრავალ ადგილასაა ჩამონგრეული, აყრილია საპირე ქვა, სახურავზე და კედლებზე მოდებულია მცენარეები. მიწის დონე საგრძნობლადაა აწეული.

სოფ. ბეჟანთკარი

კვირაცხოვლის ნიში

შუა საუკუნეები

ძველი ეკლესიის ადგილას მონყობილი სალოცავი ნიში რიყის ქვითაა ნაგები, რომელიც მოგვიანებით შეუღლესავთ. ნაეკლესიარი შემოღობილია მავთულით.

სოფ. ბოსელთა

ღვთისმშობლის ეკლესია, სასაფლაოზე

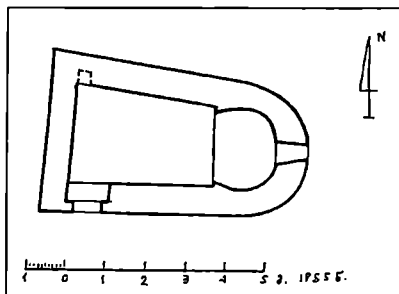
შუა საუკუნეები

ეკლესია ადგილობრივი ნარმოშობის სხვადასხვა ზომის უხეშად დამუშავებული ქვითაა ნაგები.

დარბაზული, შვერილბასიდიანი ეკლესია აღმოსავლეთით დასრულებულია ნალისებრი აბსიდით, რომლის ცენტრში შემორჩენილია სარკმლის კვალი. კედლების სიმაღლე 2-3 მეტრს აღწევს, ზოგან უფრო ნაკლებია.

არქიტრავული შესასვლელი სამხრეთის კედლის დასავლეთ ნაწილშია. ინტერიერში მინის დონე ანეულია.

ძველი დაზიანებულია, კამარა და კონქი ჩამოქცეულია, კედლები დეფორმირებულია. ტერიტორიაზე ყრია ჩამონაშალი ქვა.



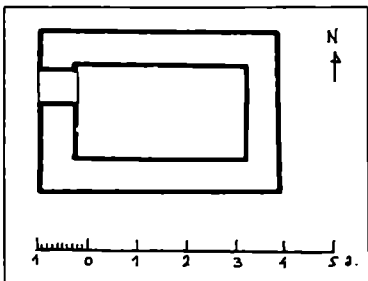
გეგმა

სოფ. ბოსელთა, ადგილი "ყოიჯვარი", სასაფლაოზე წმინდა გიორგის ეკლესიის ნანგრევები

გვიანი შუა საუკუნეები

ეკლესია ადგილობრივი ნარმოშობის დიდი ზომის ფლეთილი ქვითაა ნაგები.

დარბაზული ეკლესია გეგმით სწორკუთხა მოხაზულობისაა, აღმოსავლეთით გააჩნია სწორკუთხა საკურთხეველი. ჩრდილოეთ კედელში მოთავსებულია ერთი სწორკუთხა ნიშა. არქიტრავული შესასვლელი დასავლეთის კედელშია გაჭრილი. ამავე კედელში მცირე ზომის სარკმელია.



ეკლესია დაზიანებულია, კედლები შემორჩენილია 1,5-2 მეტრის სიმაღლეზე, გადახურვა ჩამოქცეულია.

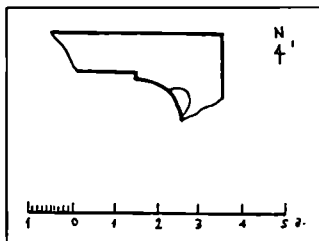
გეგმა

სოფ. ბოსელთა, ადგილი "ყოიჯვარი"

მთავარანგელოზის ეკლესიის ნანგრევები

შუა საუკუნეები

ეკლესია იდგა სოფლის ქვემოთ - ქედზე. შემორჩენილია ჩრდილოეთი კედელი 50 სმ. სიმაღლეზე და საკურთხევლის მცირე ნაწილი. დანარჩენი კედლები არ იკითხება. სამშენებლო მასალად გამოყენებულია ადგილობრივი წარმოშობის ფლეთილი ქვა. აქა-იქ ჩანს დულაბი. ტერიტორიაზე ყრია ჩამონაშალი ქვა.



გეგმის ფრაგმენტი

სოფ. ბოსელთა

წმინდა გიორგის ეკლესია

გვიანი შუა საუკუნეები

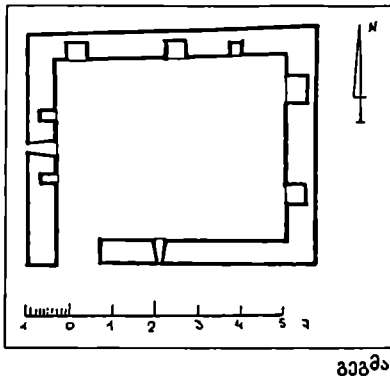
სოფლიდან ჩრდილო-დასავლეთით 2 კმ-ზე მდ. ალეურას ხეობაში მდებარეობს ეკლესია, რომელიც სხვადასხვა ზომის ფლეთილი ქვითაა ნაგები, ალაგ-ალაგ წყობაში გამოყენებულია ფიქალი.

დარბაზული ეკლესია გეგმით სწორკუთხა მოხაზულობისაა, აღმოსავლეთით დასრულებულია სწორკუთხა საკურთხევლით.

აღმოსავლეთ კედელში მოწყობილია ორი შეისრულთალიანი, ჩრდილოეთით კი სამი არქიტრავული ნიშა. ასეთივე ნიშებია დასავლეთ კედელში.

სამხრეთ და დასავლეთ კედლებში ვიწრო სარკმლებია მოწყობილი. სამხრეთი შესასვლელი არქიტრავულია. ეკლესიის კედლები შემორჩენილია 3-4 მეტრის სიმაღლეზე.

ტერიტორიაზე ყრია ჩამონაშალი ქვა. სავარაუდოა, რომ ეკლესია კომპის გეგმაზეა აგებული.



ნასოფლარი გავაზი

ეკლესიის ნანგრევი

გვიანი შუა საუკუნეები

სასაფლაოზე შემორჩენილია მოგრძო პროპორციების მქონე დარბაზული ეკლესია. ძველი დანგრეულია და დაფარულია ხშირი ბუჩქნარით, რის გამოც მისი აზომვა ვერ მოხერხდა.

სამშენებლო მასალად გამოყენებული იყო ადგილობრივი წარმოშობის სხვადასხვა ზომის ქვა. აქვეა შირიმის რამოდენიმე კვადრი და ბალავრის ქვა. ნაგებობას შესასვლელი სამხრეთიდან უნდა ჰქონოდა.

აღმოსავლეთ ფრონტონზე შემორჩენილია შირიმის ქვის კარნიზის მცირე ნაწილი. ეკლესია შიგნით და გარეთ გალესილი ყოფილა.

სოფ. გავაზი

ღვთისმშობლის კომპლექსი

შუა საუკუნეები

სოფლიდან დასავლეთით 0,5 კმ-ზე მდებარე კომპლექსი მთლიანად დანგრეულია. არც ერთი ნაგებობის გეგმა არ იკითხება. ქვები იმდენად დაშლილია, რომ რაიმეს თქმა შეუძლებელია. კომპლექსის სახელწოდება "ღვთისმშობელი", უკავშირდება აქვე არსებული ეკლესიის სახელს.

სოფ. გავაზი, ძველ სასაფლაოზე

ეკლესიის ნანგრევები

გვიანი შუა საუკუნეები

ეკლესია სხვადასხვა ზომის ფლეთილი ქვითაა ნაგები.

მცირე ზომის დარბაზული, სწორკუთხასაკურთხევლიანი ეკლესიიდან შემორჩენილია სამხრეთ-აღმოსავლეთი კუთხე და დასავლეთი კედლის მცირე ნაწილი, სადაც შესასვლელი იყო მოთავსებული. ჩანს ბალავარის ბრტყელი ქვა.

ეკლესიის ტერიტორიაზე ყრია შირიმის ქვა.

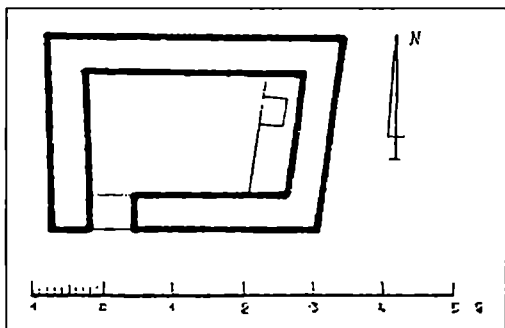
სოფ. გავაზი

კვირაცხოვლის ეკლესია

შუა საუკუნეები

ეკლესია სოფლის ჩრდილო-დასავლეთით 1 კმ-ზე, მდ. ჭურთულას ხეობაში მდებარეობს. ძეგლი ადგილობრივი ნარმოშობის ქვითაა ნაგები. კედლები შემორჩენილია 1,5 - 2 მეტრის სიმაღლეზე. აღმოსავლეთით აქვს სწორკუთხა საკურთხევალი.

შესასვლელი სამხრეთ კედელშია მოთავსებული.



გეგმა

სოფ. გარუბანი

ღვთისმშობლის ეკლესია

გარდამავალი ხანა

სოფლიდან აღმოსავლეთით 2 კმ-ზე, ტყეში დგას სამეკლესიანი ბაზილიკა, რომელიც სხვადასხვა ზომის რიყისა და ფლეთილი ქვითაა ნა-

გები. მარკანტულ ნანილებზე გამოყენებულია შირიმი.

ეკლესიიდან ყველაზე უკეთ შემორჩენილია ჩრდილოეთი ნავი. აქ აბსიდი ნახევარწრიულია, ჩრდილოეთით და სამხრეთით თითო სწორკუთხა ნიშაა. ცენტრში გაჭრილია სარკმელი. სატრიუმფო თალი აბსიდის მხრებს ეყრდნობა.

ოდნავ შეისრული კამარის საბრჯენი თალი პილასტრებს ეყრდნობა. პილასტრებს ეყრდნობა აგრეთვე ჩრდილოეთის და სამხრეთის კედლის თალებიც. დარბაზი მთავარ ეკლესიას არქიტრავული შესასვლელით უკავშირდება. დასავლეთის შესასვლელი ამჟამად ამოშენებულია.

მთავარი ეკლესიიდან შემორჩენილია გრძივი კედლები, დასავლეთი, სამხრეთ-დასავლეთი კუთხე და აბსიდის მოხაზულობის ჩრდილოეთი ნაწილი. მასში მოთავსებულია სწორკუთხა ნიშა.

სამხრეთი ნავი ფრაგმენტულადაა შემორჩენილი.

ეკლესია სერიოზულადაა დაზიანებული. კამარა და კონქი ჩამოქცეულია. თითქმის ყველა კედელი დეფორმირებულია. ტერიტორია სავსეა ჩამონაშალი ქვით. მიწის დონე აწეულია.

სოფ. გარუეთი

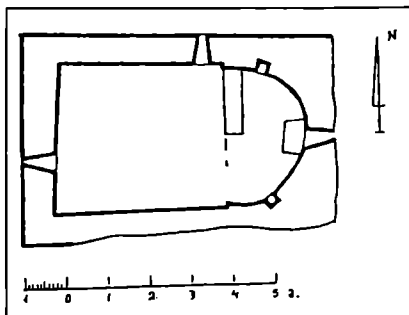
ნმინდა გიორგის ეკლესია

გვიანი შუა საუკუნეები

სოფლიდან აღმოსავლეთით 3 კმ., მთაზე მდებარე ეკლესია სხვადასხვა ზომის რიყის ქვითაა ნაგები. ალაგ-ალაგ წყობაში გამოყენებულია ფლეთილი ქვაც.

დარბაზული ეკლესია გეგმით კვადრატს უახლოვდება, აღმოსავლეთით გააჩნია ნახევარწრიული აბსიდი, რომლის ცენტრში გაჭრილია შიგნით თაღოვანი - გარედან არქიტრავული სარკმელი. სარკმლის ძირში დგას ტრაპეზის ქვა.

სამხრეთით და ჩრდილოეთით თითო ნიშაა. კონქი სფერულია, მისი დიდი ნაწილი ჩამონგრეულია. აბსიდი დარბაზისაგან გამოყოფილია მცირე მხრებით. საკურთხევლის წინ შემორჩენილია კანკელის მარცხენა ნაწი-



გეგმა

ლი. აბსიდის ხარისხი მისსავე მოხაზულობას იმეორებს.

ეკლესიის სამხრეთი კედელი თითქმის ჩამონგრეულია. შეისრული კამარის მხოლოდ ჩრდილოეთი მხარეა შემორჩენილი. ჩრდილოეთ და დასავლეთ კედელს ხარისხი გასდევს. ამავე კედლებშია გაჭრილი სწორკუთხა სარკმლები. ინტერიერი ამოვსებულია ჩამონაშალი ქვით. შესასვლელის კვალი არ ჩანს.

ჩრდილოეთის ფასაღზე შემორჩენილია მარტივპროფილიანი შირიმის კარნიზი.

სოფ. გდუ, "საფერშეთი"-ს ხეობა

სამეზის ეკლესია

IX-X საუკუნეები

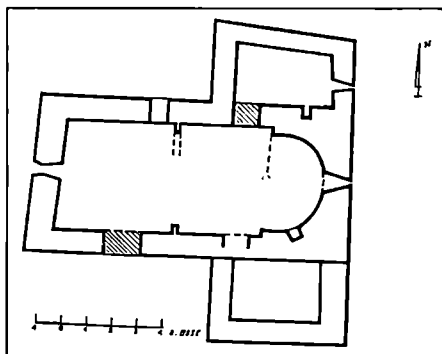
სასაფლაოზე მდებარე ეკლესია დიდი ზომის ფლეთილი ქვითაა ნაგები.

დარბაზული ეკლესია გეგმით სწორკუთხაა, აღმოსავლეთით აქვს ნახევარწრიული აბსიდი, რომლის ცენტრში გაჭრილია თაღოვანი სარკმელი. სამხრეთით ერთი სწორკუთხა ნიშაა. კონქი სფერულია. სატრიუმფო თალი შირიმის კაპიტელებს ეყრდნობა, კაპიტელებს თაროლავეგარდანის ფორმა აქვს. აბსიდი დარბაზისაგან გამოყოფილია მხრებით.

ეკლესიის გრძივი კედლები პილასტრების მეშვეობით ორ თანაბარ ნაწილად იყოფა. პილასტრები სრულდება კაპიტელებით, რომელსაც კამარის საბრჯენი თალები ეყრდნობოდა. კამარა ამჟამად ჩამონგრეულია.

სამხრეთ კედელში მოთავსებულია დიდი ზომის თაღოვანი ნიშა. იმის გამო, რომ ინტერიერში მიწის დონე საგრძნობლადაა აწეული, სამხრეთი შესასვლელი თალის მხოლოდ მცირე ნაწილი შემორჩა. დასავლეთ კედელზე სარკმლის კვალი შეინიშნება.

ჩრდილოეთ კედელში, აბსიდის მხართან მცირე ზომის სწორკუთხა ნიშაა მოწყობილი. ამავე კედელში გაჭრილია შიგნით თაღოვანი - გარეთ



გეგმა

არქიტრავული შესასვლელი, რომელიც მინაშენს უკავშირდება. მინაშენი გეგმით სწორკუთხა მოხაზულობისაა, მის აღმოსავლეთ კედელში სარკმელია მოთავსებული, ხოლო სამხრეთით ერთი ნიშა. მინაშენის კედლების სიმაღლე 1,5-2 მეტრს აღწევს.

ეკლესიას ასეთივე მინაშენი სამხრეთიდანაც ჰქონდა. მინაშენის კედლები თითქმის ჩამონგრეულია. იკითხება მხოლოდ გეგმა, რომელიც ასევე სწორკუთხაა.

მიუხედავად იმისა, რომ ეკლესიაში მინის დონე აწეულია, ინტერიერი მაინც აზიდულია.

ირგვლივ ტერიტორია ჩახერგილია ჩამონაშალი ქვით. ეკლესია დაზიანებულია.

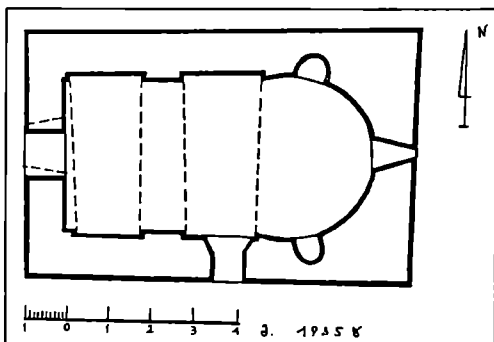
სოფ. გდუ, "საფერშეთი"-ს ხეობა

ნმ. გიორგის ეკლესია

გვიანი შუა საუკუნეები

მდ. ალფურას ხეობაში მდებარე დარბაზული ეკლესია სხვადასხვა ზომის ფლეთილი ქვითაა ნაგები. ნყოფა სწორხაზოვანია.

ეკლესია გეგმით სწორკუთხაა, აღმოსავლეთით დასრულებულია ნახევარწრიული ფორმის აბსიდით, რომლის ცენტრში გაჭრილია სწორკუთხა სარკმელი. აბსიდის ჩრდილოეთით და სამხრეთით დიდი ზომის



გეგმა

თითო ნიშაა, რომელთაც გეგმაში ნახევარწრიული ფორმა აქვს. სფერული კონქი გადაყვანილია შირიმის ქვის რადიალური რიგებით. სატრიუმფო თალი აბსიდის მხრებს ეყრდნობა.

გრძივი კედლები ფართე პილასტრების საშუალებით ორ თანაბარ ნაწილად იყოფა. პილასტრებს ეყრდნობა შეისრული კამარის საბრჯენი თალი, დასავლეთი თალი კი კუთხის პილასტრს ებჯინება. დარბაზი განათებულია სამხრეთით ორი, დასავლეთით ერთი, ხოლო ჩრდილოეთით -

ორი სწორკუთხა სარკმლით. აქედან ჩრდილოეთის და სამხრეთის თითო სარკმელი ამოშენებულია.

დასავლეთ კედელში მოწყობილი შესასვლელი შიგნით არქიტრავეული, გარეთ კი თაღოვანია.

ეკლესიის დასავლეთ ფასადზე სარკმლის ზემოთ წყობაში ჩაძირული ჯვრის გამოსახულებაა. კარნიზი მარტივპროფილიანია.

ძეგლის საბურავი აყრილია, სარკმლები დაზიანებული.

სოფ. გდულეთი

ღვთისმშობლის ეკლესია

ადრეული შუა საუკუნეები

გდულეთის "ღვთისმშობელი" საშუალო ზომის დარბაზული ეკლესიაა შვერილწახნაგოვანი აბსიდით. ძეგლი რიყის, ფლეთილი და შირიმის ქვითაა ნაგები. ეკლესიის კამარა და კონქი ჩაქცეულია. აბსიდი ოდნავ ნალისებრი მოხაზულობისაა. საკურთხეველში სამი

სარკმელია გაჭრილი. ადგილობრივ მოსახლეობას დანყებული აქვს რემონტი, რამაც დაამახინჯა ძეგლის თავდაპირველი სახე. ჩრდილოეთის კედელში ჩატანებულია დიდი ზომის ქვიშაქვა, რომელზეც ასომთავრული წარწერაა (წაკითხვა არ ხერხდება ძლიერი დაზიანების გამო). სამხრეთის კედელში ჩატანებულია, რამდენიმე ქვა ადრექრისტიანული ხანის ორნამენტებით.



გეგმა

სოფ. გეზევრეთი

მონღა გიორგის მონასტერი

გარდამავალი ხანა

მონასტერი სოფლიდან აღმოსავლეთით 800 მეტრში, დაბურულ ტყეში მდებარეობს. კომპლექსს შემოვლებული აქვს ქვის მშრალი წყობით

ნაგები გალავანი, რომელიც თავდაცვითი ნაგებობის შთაბეჭდილებას ტოვებს. სამხრეთ-დასავლეთის არქიტრაული შესასვლელი გადახურულია ხის სამი ძელით. მოგვიანებით კარს პრიმიტიული კარბჭე მიაშენეს, სადაც შირიმის პროფილირებული ტრაპეზის ქვა დადგეს. გალავანი გეგმით ოვალურია. კედლების სიმაღლე შემორჩა 1-3 მ.

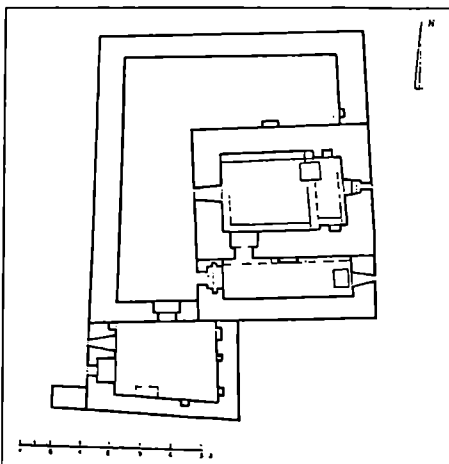
გალავნის შიგნით ორი ეკლესიაა.

პირველი ეკლესია ყველაზე დიდია მონასტერში, რომელსაც გრძივ კედლებზე მინაშენები აქვს. ეკლესიის ინტერიერი მაღალია. კედლებზე შემორჩა შელესილობის კვალი. სწორკუთხა საკურთხეველში დგას ტრაპეზის მასიური ქვა. დარბაზში რამდენიმე ნიშაა.

გარედან ეკლესია სადაა. სახურავი ახდელია. ჩანს შირიმის ლავგარდნის ერთი არაპროფილირებული ფრაგმენტი. ეკლესიას სამხრეთიდან მიდგმული აქვს ეკვდერი, რომელიც ეკლესიის გადახურვის კალთაშია მოქცეული. კამარის ჩრდილოეთი საბრჯენებიც ეკლესიის კედელს ეყრდნობა. თაღები შირიმისაა. კამარა ჩამოქცეულია, რომელიც გადახურული ყოფილა დიდი ზომის ფილაქვით. საკურთხეველი ბრტყელია, მიდგმულია ტრაპეზის ქვა. ეკლესიასა და ეკვდერს დასავლეთიდან სტოა პქონდა, მოგვიანებით გადაკეთებული, ჩაშენებული, დახშული ერთი გასასვლელით. გასასვლელიც თავისებურია. თალი გამოყვანილია დიდი ზომის შირიმის სოლისებრი ქვებით.

მთავარი ეკლესიის ჩრდილოეთ მინაშენში ბევრია შირიმის თლილი კვადრი და შირიმისავე თალის ქვა. მოგვიანებით შესასვლელი ამოუშენებიათ.

მეორე ეკლესია ორსართულიანია, სწორი საკურთხევლით. სარკმელი მხოლოდ დასავლეთ კედელშია. მეორე სართულის დონე შემორჩენილია კეხამდე. ნაგებობას შემოუყვება შირიმის ლავგარდანი (შესაძლოა, სხვა პერიოდის). თავიდან, როგორც ჩანს, არსებობდა ეკლესიის პირველი სართულის დონე, ხოლო შემდეგ მეორე დააშენეს, როგორც სამალავი. გარედან კედლებს ამჩნევია ნალესობის კვალი.



გეგმა

ეკლესიის სამხრეთით მიშენებულია სატრაპეზო - სწორკუთხა გეგმის, დიდი ზომის ნაგებობა. კამარა ჩამოქცეულია, დეფორმირებული კედლები შემორჩა 3-3,5 მ. სიმაღლეზე.

კომპლექსის ჩრდილოეთ კიდეში ორსართულიანი პალატია. მისი პირველი სართული დახშულია. სამხრეთით შემორჩა თაღოვანი შესასვლელი ლუნეტი. კამარისგან შემორჩა ჩრდილო-დასავლეთი ნაწილი და მეორე სართულის კედლის რამდენიმე ფრაგმენტი. პალატი შიგნიდან და გარედან გალესილი ყოფილა. მთელი კომპლექსი ფლეთილი ქვითაა ნაგები.

სოფ. გეზევრეთი

ეკლესიის ნანგრევი

შუა საუკუნეები

ძველი მდებარეობს სოფ. გეზევრეთის სასაფლაოზე, სოფლიდან სამხრეთ-დასავლეთით ასიოდე მეტრში, მთის მოშიშვლებულ ფერდობზე.

დარბაზული ეკლესია მთლიანად დანგრეულია, შემორჩენილია მხოლოდ სამხრეთი კედლის წყობის პირველი რიგი, რომელიც ნაწილობრივ დასავლეთ და აღმოსავლეთ კედლებზეც გრძელდება. აღმოსავლეთი კედლის წყობიდან გამომდინარე, ეკლესიას სწორკუთხა საკურთხეველი უნდა ჰქონოდა. საკურთხეველში შემორჩენილია შირიმის ბუნის ქვა. ეკლესიის გარშემო განლაგებულია XIX-XX საუკუნეების საფლავის ქვები მხედრული წარწერებით. აქა-იქ მიმობნეულია დანგრეული ეკლესიის ქვები და შირიმის რამდენიმე კვადრი.

სოფ. გუდითა

კლდეში ნაკვეთი ღვთისმშობლის მონასტერი

შუა საუკუნეები

სოფლიდან აღმოსავლეთით ტყიან ადგილას არის კლდეში ნაკვეთი მონასტერი. გამოქვაბული 50 მ სიგრძისაა და 10-15 მ სიმაღლის. სამონასტრო კომპლექსი თითქმის დანგრეულია. გადარჩენილია მხოლოდ მის სამხრეთ ნაწილში მოქცეული ეკლესიის ნანგრევი - საკურთხეველი და

კედლის რამდენიმე ფრაგმენტი. კედლები ამოშენებულია რიყის, ფლეთილი, შირიმისა და სხვადასხვა ფერის ტუფის ქვით. ეკლესიის სამხრეთ კედელში გამოჭრილია სამი თაღოვანი ნიშა და ამდენივე წრიული ღრმული, ალბათ დარბაზის აკუსტიკისათვის. ეკლესიის საკურთხეველში დგას ტრაპეზის ქვა. აბსიდის რკალს შემოუყვება ხარისხი.

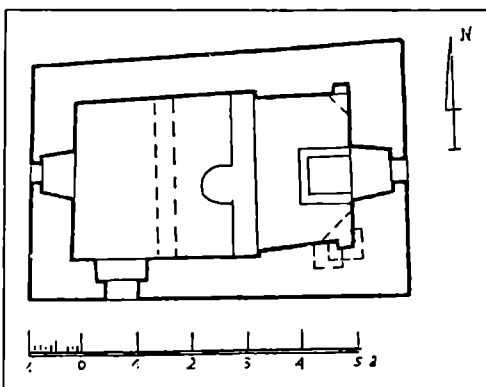
სოფ. დაბაკნეთი

ეკლესია

გვიანი შუა საუკუნეები

ეკლესია ადგილობრივი ნარმოშობის უხეშად თლილი ქვითაა ნაგები. ფასადები შელესილი ყოფილა.

დარბაზი გეგმით სწორკუთხაა, აღმოსავლეთით დასრულებული სწორკუთხა საკურთხეველით, რომლის ცენტრში გაჭრილია არქიტრავეული სარკმელი. სარკმლის ძირში და ჩრდილოეთ კუთხეში ტრაპეზის თითო ქვა დგას. ჩრდილოეთით და სამხრეთით მოწყობილია ნიშები. საკურთხეველის იატაკი დარბაზისაგან გამოყოფილია ერთსაფეხურიანი სოლით. აბსიდის კონქი სფერულია.



გეგმა

ცილინდრულ კამარას ნახევარწრიული საბრჯენი თალი აქვს. დასავლეთის კედელში გაჭრილია სწორკუთხა სარკმელი; სამხრეთი შესასვლელი არქიტრავეულია. იატაკზე დაგებულია ქვის ფილები.

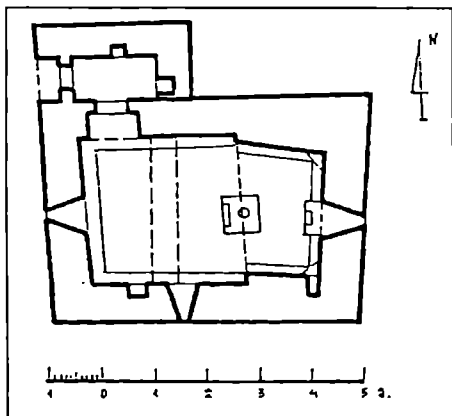
ეკლესიის ორქანობა სახურავის დასავლეთ კეხზე დადგმულია ოთხ სვეტზე შემდგარი სამრეკლო, რომელიც გადახურულია ნახნაგოვანი სახურავით.

ეკლესიას გარს შემოუყვება მშრალი წყობის გალავანი.

სოფ. დაბაკნეთი
ეკლესია
 გარდამავალი ხანა

ეკლესია დგას მთის ფერდ-ზე და გადაჰყურებს ცხრაზმის ხეობას.

ნაგებობა დარბაზული ტი-პისაა, ჩრდილოეთიდან თანად-როული კარიბჭით. დარბაზი აღ-მოსავლეთიდან სრულდება სწორკუთხა საკურთხეველით, რომელშიც გაჭრილია თალოვანი სარკმელი. სარკმლის ძირში დგას მასიური ტრაპეზის ქვა, რომლის ფრონტონზე გამოჭ-რილია ნიშა. სამხრეთ კედელ-ში თალოვანი ნიშაა. ოდნავ შებ-რტყელებულ კონქზე გადასვლა ხდება ტრომპების საშუალებით. ინტერიერის მთელ პერიმეტრს ხარისხი შემოუყვება.



გეგმა

ცილინდრული კამარა ეყრდნობა ნახევარწრიულ თაღს. ეკლესია ნათ-დება დასავლეთის და სამხრეთის არქიტრავული სარკმლებით.

ჩრდილოეთის შესასვლელი არქიტრავულია. შესასვლელის წინ მცი-რე ზომის, მართკუთხა კარიბჭეა.

სამშენებლო მასალად გამოყენებულია ფლეთილი ქვა.

სოფ. დაბაკნეთი, მიდამოები
ყველანდის ეკლესიის ნანგრევნი
 შუა საუკუნეები

ეკლესიიდან შემორჩენილია საკურთხეველის მცირე ნაწილი, რომელიც მინითაა დაფარული; სამშენებლო მასალად გამოყენებული იყო სხვადას-ხვა ზომის ფლეთილი ქვა.

სამხრეთიდან კარიბჭის ნაშთი შეინიშნება.

სოფ. დაბაკნეთი

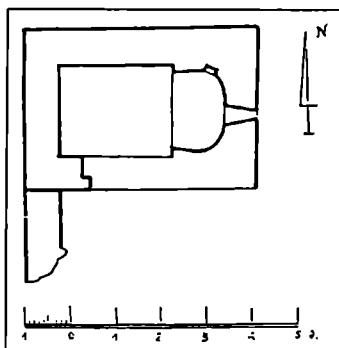
მინდა გიორგის ეკლესია

გვიანი შუა საუკუნეები

დარბაზული ტიპის ეკლესიას აღმოსავლეთიდან სწორკუთხა საკურთხეველი აქვს. საკურთხეველში გაჭრილია არქიტრავული სარკმელი, რომლის ჩრდილოეთით სწორკუთხა ნიშაა.

სამხრეთ კედელში ჩანს შესასვლელის კვალი. ეკლესიის კედლები შემორჩენილია 1 მეტრის სიმაღლეზე, სხვაგან უფრო ნაკლებია. ნაგებია ადგილობრივი წარმოშობის თლილი ქვით. ინტერიერი ამოვსებულია ჩამონაშალი ქვით.

ეკლესიას სამხრეთიდან მინაშენი ჰქონდა. მინაშენის მხოლოდ დასავლეთი კედლის მცირე ნაწილია შემორჩენილი.



გეგმა

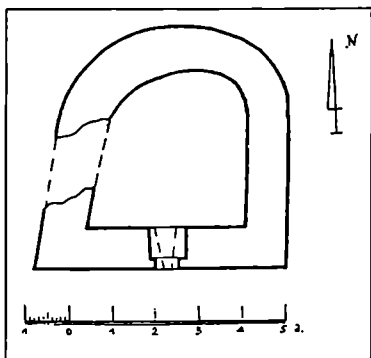
სოფ. დაბაკნეთი

ზურბიანი კოშკი

IX-X სს.

კოშკი სხვადასხვა ზომის უხეშად დამუშავებული ქვითაა ნაგები.

ძეგლი შემორჩენილია სამი სართულის დონეზე. აქედან მესამე სართულის მცირე ნაწილია გადარჩენილი, ხოლო პირველი სართული ამოვსებულია მიწით. კოშკის ზურგი ჩრდილოეთისკენაა მიმართული. არქიტრავული შესასვლელი მეორე სართულის სამხრეთ კედელშია გაჭრილი. შესასვლელის თავზე სათოფურია მოწყობილი. დასავლეთი კედელი მიწის პირამდეა ჩამონგრეული.



გეგმა

სოფ. დაბაკნეთი

ამაღლების სამონასტრო კომპლექსი

შუა საუკუნეები

კომპლექსიდან შემორჩენილია სხვადასხვა ნაგებობის ნანგრევები. მათი გეგმის დადგენა განმედიის გარეშე შეუძლებელია. აღმოსავლეთის კედელზე დევს შირიმის ქვისგან გამოთლილი სარკმლის სათაური. სამშენებლო მასალად გამოყენებულია ფლეთილი ქვა.

სოფ. დაბაკნეთი

წმინდა მარიამის ნაეკლესიარი

შუა საუკუნეები

ნანგრევებად ქცეული ეკლესიიდან შემორჩენილია დასავლეთი კედელი, რომელშიც გაჭრილია არქიტრავეული სარკმელი. სამშენებლო მასალად გამოყენებულია ფლეთილი ქვა.

სოფ. დადიანეთი

წმინდა გიორგის სამონასტრო კომპლექსი

განვითარებული შუა საუკუნეები

კომპლექსი მოიცავს დიდ ტერიტორიას და შედგება შემდეგი ნაგებობებისგან: ეკლესია, სამრეკლო, სასახლის ნანგრევი, სენაკები და გალავანი.

ეკლესია ადგილობრივი წარმოშობის, უხეშად დამუშავებული ქვითაა ნაგები. საფასადო წყობა სწორხაზოვანია.

დარბაზული ეკლესია გეგმით სწორკუთხა მოხაზულობისაა, აღმოსავლეთით ნახევარწრიული აბსიდით, რომლის ცენტრში გაჭრილია შეისრულთალიანი, მაღალი სარკმელი - საფეხურებით. სარკმლის ძირში დგას ტრაპეზის ქვა, რომელიც შედგება შეწყვილებული თაღედისაგან, რომლებიც მრგვალ სვეტებს ეყრდნობა. ჩრდილოეთით და სამხრეთით თითო სწორკუთხა ნიშაა. კონქი სფერულია, სატრიუმფო თაღი აბსიდის მხრებ-

ში იძირება. მხრებში შემორჩენილია კანკელის ბუდეები.

ეკლესიის გრძივი კედლები პილასტრებით ორ არათანაბარ მონაკვეთად იყოფა. ცილინდრული კამარის საბრჯენი თალი პილასტრების მარტივპროფილიან კაპიტელებს ეყრდნობა. დასავლეთის თალი კრონშტეინებს ებჯინება. გრძივი კედლები დანაწევრებულია შეისრული თაღებით. დარბაზს სამივე მხარეს ერთსაფეხურიანი ხარისხი გასდევს.

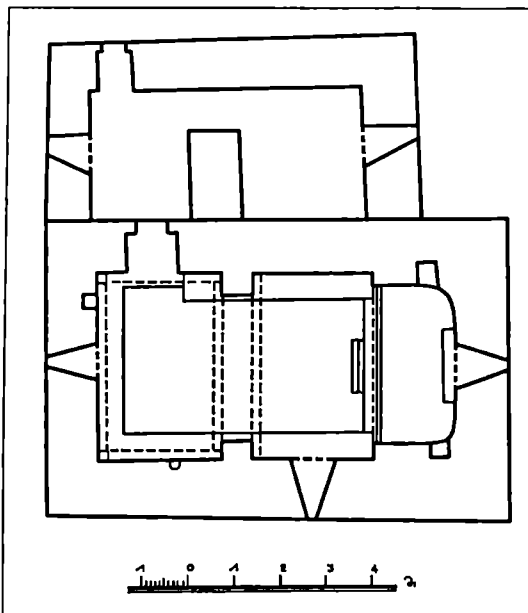
ეკლესია ნათდება აღმოსავლეთის და დასავლეთის შეისრულთაღიანი, ხოლო სამხრეთის სწორკუთხა სარკმლებით.

ჩრდილოეთი შესასვლელი არქიტრავულია, კარი ნაოთხალია. ინტერიერში შემორჩენილია მოხატულობის ფრაგმენტები. ფრესკების დიდი ნაწილი ჩამორეცხილია.

ჩრდილოეთიდან ეკლესიას გეგმით, ორი სათავსისაგან შემდგარი სწორკუთხა მინაშენი აქვს, რომლებიც ერთმანეთს არქიტრავული შესასვლელით უკავშირდება. მინაშენს აღმოსავლეთით და დასავლეთით სწორკუთხა სარკმლები აქვს. ნაოთხალი კარი ჩრდილოეთ კედელშია გაჭრილი.

ეკლესიას სადა ფასადები აქვს, კარნიზი მარტივპროფილიანია. საბურავად გამოყენებულია დიდი ზომის ფიქალი, რომელიც ამჟამად მრავალ ადგილასაა ჩამოცვენილი.

ეკლესიის ჩრდილოეთით 10 მეტრში, ორი სართულის დონეზე შემორჩენილია სასახლის ნანგრევი; ნაგებობა დიდი დარბაზისაგან შედგება. პირველი სართულის ოთხივე კედელში მოწყობილია ნიშები. მოჩანს სართულშია გადახურვის კოჭის ბუდეები. სამშენებლო მასალად გამოყენებულია უხეშად თლილი ქვა.



გეგმა

ეკლესიიდან სამხრეთ-დასავლეთით 5 მეტრში დგას მაღალი სამრეკლო, მისი პირველი სართული მთლიანად ამოვსებულია თავისივე ჩამონაშალი ქვით. მეორე სართულიდან შემორჩენილია ორი მასიური ოთხკუთხა სვეტი.

ეკლესიის სამხრეთ-აღმოსავლეთით ნაგებობის ნანგრევია, რომელსაც აღმოსავლეთით ნახევარწრიული მოხაზულობა აქვს. შესაძლოა ნაგებობა ეკლესია ყოფილიყო.

კომპლექსს გარშემო მაღალი გალავანი შემოუყვება. გალავანს შესასვლელი აღმოსავლეთ, სამხრეთ და დასავლეთ კედლებში აქვს. აქედან დასავლეთის კედელს თავისი კარიბჭე ჰქონდა. კარიბჭიდან მცირე ნაწილია გადარჩენილი.

კომპლექსის ღერძი ვითარდება სამხრეთიდან ჩრდილოეთისაკენ.

სოფ. დადიანეთი

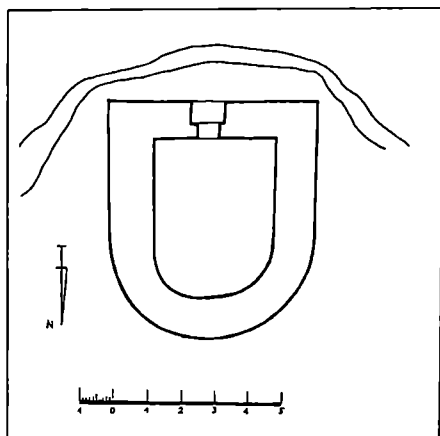
ზურგიანი კოშკი

IX-X სს.

მდ. დადიანურას მარჯვენა ნაპირზე გაშენებულ კოშკს, სტრატეგიულად მომგებიანი პოზიცია უჭირავს.

აქედან კარგად მოჩანს ახლომდებარე სოფლები და გზები. კოშკს ზურგი ჩრდილოეთით აქვს მიმართული, სამხრეთი მხარე კი ხვეისკენ არის მოქცეული. ნაგებობა შემორჩენილია ხუთი სართულის დონეზე.

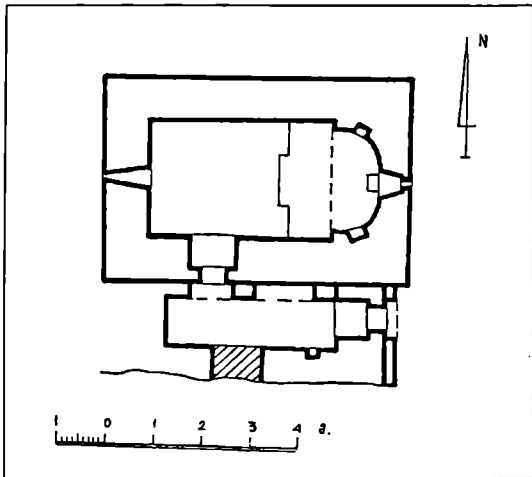
არქიტრავული შესასვლელი მეორე სართულის სამხრეთ კედელშია გაჭრილი. შესასვლელის ღერძზე ყველა სართულში სათოფურია მოწყობილი. სამშენებლო მასალად გამოყენებულია უხეშად დამუშავებული, ადგილობრივი წარმოშობის ქვა. ზემო სართულის დიდი ნაწილი ჩამონგრეულია. გარშემო მიწის დონე აწეულია.



გეგმა

სოფ. დადიანეთი
სამების ეკლესია
გარდამავალი ხანა

"წინდადიანეთის" სასაფლაოზე მდებარე ეკლესია კარგად დამუშავებული ქვითაა ნაგები. ნაგებობას სამხრეთით მინაშენი აქვს. დარბაზული ეკლესია გეგმით სწორკუთხა მოხაზულობისაა, ალმოსავლეთით ნახევარწრიული აბსიდიტაა დასრულებული, რომლის ცენტრში გაჭრილია შიგნით სწორკუთხა, გარეთ კი თაღოვანი სარკმელი. სარკმლის ძირში დგას ტრაპეზის ქვა.



გეგმა

ჩრდილოეთით და სამხრეთით თითო სწორკუთხა ნიშაა. კონქი სფერულია. სატრიუმფო თალი აბსიდის მხრებს ეყრდნობა. აბსიდის იატაკის დონე დარბაზთან შედარებით, ერთი საფეხურით მაღალია.

ეკლესიის კამარა ცილინდრულია. ჩრდილოეთ, დასავლეთ და სამხრეთ კედლებს ერთსაფეხურიანი ხარისხი გასდევს. დასავლეთ კედლის ზედა ნაწილში გაჭრილია თაღოვანი სარკმელი. სამხრეთის არქიტრავეულ შესასვლელს ნაოთხალები აქვს. იატაკი მინაყრილია.

ეკლესიის სამხრეთ მინაშენს კამაროვანი გადახურვა აქვს. ალმოსავლეთ კედელში სარკმლის ადგილას გაჭრეს არქიტრავეული კარი. შესასვლელის წინ თაღოვანი კარიბჭეა. სამხრეთი შესასვლელი ამოქოლილია.

ეკლესიის კარნიზი მარტივპროფილიანია. ძეგლის საბურავად გამოყენებულია ფიქალი.

სოფ. დადიანეთი, უბანი "წინდადიანეთი"

კოშკი

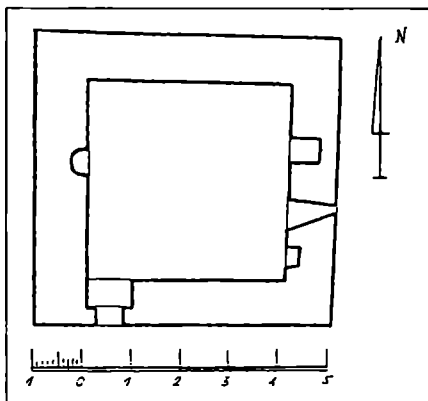
გვიანი შუა საუკუნეები

კოშკი უხეშად დამუშავებული ქვითაა ნაგები. გეგმით ოთხკუთხა კოშკი შემორჩენილია 6 სართულის დონეზე.

არქიტრაული შესასვლელი მეორე სართულის სამხრეთ კედელშია მოთავსებული. კარი ნაოთხალია. ამავე სართულის დასავლეთ კედელში ბუხარია მოწყობილი, ხოლო აღმოსავლეთ კედელში ერთი სარკმელი და მის გვერდებზე განლაგებულია თითო ნიშა.

კოშკის მესამე, მეოთხე, მეხუთე და მეექვსე სართულის სამხრეთ კედელში თითო ვიწრო სარკმელია. სარკმლები განლაგებულია ერთ ღერძზე.

კოშკის ოთხივე კედელი აღჭურვილია სათოფურებით, გადახურვა ბანურია.



გეგმა

სოფ. დადიანეთი, უბანი "წინდადიანეთი"

ეკლესია

შუა საუკუნეები

სწორკუთხა საკურთხევლიანი ეკლესიიდან შემორჩენილი კედლების სიმაღლე 1-1,5 მეტრს აღწევს. არქიტრაული შესასვლელი ჩრდილოეთიდანაა. სამშენებლო მასალად სხვადასხვა ზომის ფლეთილი ქვაა გამოყენებული. ეკლესია ჩახერგილია ჩამონაშალი ქვით. გარშემო მიწის დონე აწეულია.

სოფ. დადიანეთი, უბანი "ნინდადიანეთი"

ღვთისმშობლის ეკლესია

გვიანი შუა საუკუნეები

ეკლესია სხვადასხვა ზომის უხეშად დამუშავებული ქვითაა ნაგები. ალაგ-ალაგ წყობაში გამოყენებულია ფიქალი.

დარბაზული ეკლესია გეგმით სწორკუთხა მოხაზულობისაა, აღმოსავლეთით აქვს სწორკუთხა საკურთხეველი, რომლის ცენტრში გაჭრილია არქიტრავული სარკმელი. სამხრეთით ერთი სწორკუთხა ნიშაა.

ეკლესიიდან შემორჩენილია აღმოსავლეთი, სამხრეთი და დასავლეთი კედლები, რომელთა სიმაღლე 2-2,5 მეტრს აღწევს.

სამხრეთის არქიტრავულ შესასვლელს ნაოთხალები აქვს.

ინტერიერი ამოვსებულია ჩამონაშალი ქვით.

სოფ. დადიანეთი, უბანი "ხადილაანი"

ღვთისმშობლის ეკლესიის ნანგრევი

შუა საუკუნეები

ეკლესიიდან შემორჩენილია დასავლეთი და სამხრეთი კედლის მცირე ფრაგმენტი. სამშენებლო მასალად გამოყენებულია ადგილობრივი წარმოშობის დიდი ზომის ფლეთილი ქვა. ინტერიერი მთლიანად ჩახერგილია ჩამონაშალი ქვით.

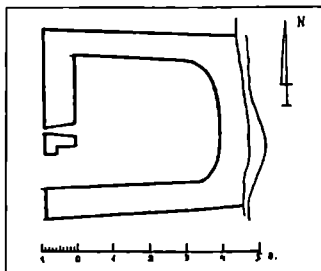
სოფ. დადიანეთი, უბანი "ხადილაანი"

კოშკისა და ეკლესიის ნანგრევი

გვიანი შუა საუკუნეები

კოშკის კედლები შემორჩენილია ფრაგმენტულად. აღმოსავლეთით ჩანს ზურგის მომრგვალება. დასავლეთით ნაოთხალი შესასვლელია. გრძივი კედლების მხოლოდ საძირკველია. კოშკი ამოვსებულია ჩამონაშალი ქვით.

იქვეა უაბსიდო ეკლესია, რომლის არქიტრავული შესასვლელი დასავლეთ კედლის სამხრეთ ნაწილშია დატანებული. კა-



ეკლესიის გეგმა

მარა ცილინდრულია. ეკლესია ადგილობრივი წარმოშობის უხეშად თლილი ქვითაა ნაგები. წყობა სწორხაზოვანია.

სოფ. დადიანეთი, უბანი "ხადილაანი"

კვირაცხოვლის ეკლესია

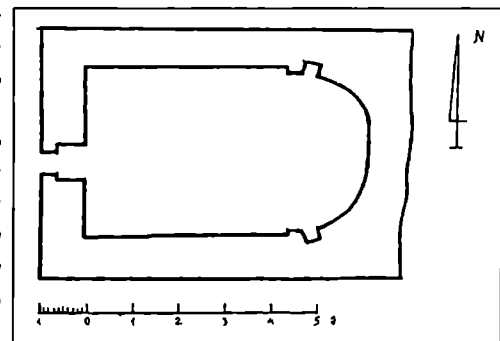
გვიანი შუა საუკუნეები

ეკლესია ხედასხვა ზომის უხეშად დამუშავებული ქვითაა ნაგები. წყობა სწორხაზოვანია.

დარბაზული ეკლესია გეგმით სწორკუთხა მოხაზულობისაა, აღმოსავლეთით აქვს ნახევარწრიული აბსიდი. ეკლესიაში მინის დონე იმდენად ანეულია, რომ სარკმელი არ ჩანს. ჩანს ჩრდილოეთით და სამხრეთით მოწყობილი ნიშების ზედა ნაწილი.

დასავლეთ შესასვლელს ნაოთხალი აქვს. კედლები შემორჩენილია 1,5 მეტრის სიმაღლეზე.

ინტერიერში ჩახერგილია ჩამონაშალი ქვა.



გეგმა

სოფ. დადიანეთი

კოშკის ნანგრევი

შუა საუკუნეები

მდ. დადიანურას მარჯვენა ნაპირას, მთაზე დგას ადგილობრივი წარმოშობის დიდი ზომის ფლეთილი ქვით ნაგები კოშკი.

შემორჩენილია ჩრდილოეთ კედლის ნაწილი დაახლოებით 2 მეტრის სიმაღლეზე.

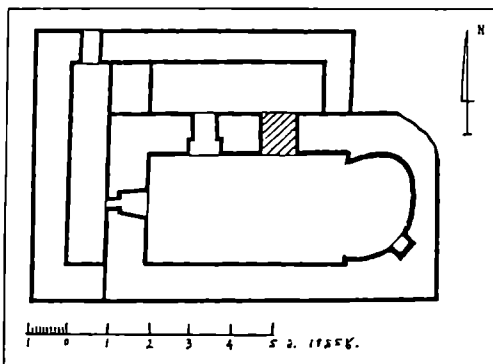
კოშკის ირგვლივ ყრია ჩამონაშალი ქვა.

ღვთისმშობლის ეკლესია

გვიანი შუა საუკუნეები

ღვთისმშობლის სახელობის ეკლესია სხვადასხვა ზომის ფლეთილი ქვითაა ნაგები, ნყობაში დაცულია სწორხაზოვნება.

დარბაზული ეკლესია გეგმით სწორკუთხა მოხაზულობისაა, აღმოსავლეთით ასიმეტრიული ფორმის აბსიდით. მის ცენტრში მდებარე სარკმელი ამოშენებულია. სამხრეთით სწორკუთხა ნიშაა. აბსიდი დარბაზისაგან გამოყოფილია მხრებით.



გეგმა

ეკლესიის ცილინდრული კამარის მხოლოდ დასავლეთი ნაწილია შემორჩენილი. ჩრდილოეთი შესასვლელი შიგნით არქიტრაული, გარეთ თალოვანია. კარი ნაოთხალია. დასავლეთი სარკმლები ერთ ლერძზეა განლაგებული.

ეკლესიას ჩრდილოეთიდან და დასავლეთიდან მინაშენები აქვს.

ნაგებობის დასავლეთი მინაშენის სამხრეთის კედელში მოთავსებულია სწორკუთხა ნიშები, გადახურვა კამაროვანი ჰქონდა, ჩანს მისი მცირე ნაწილი.

ჩრდილოეთი მინაშენი გეგმით სწორკუთხაა. კედლები შემორჩენილია 1-15 მეტრის სიმაღლეზე. მინაშენში შესასვლელი ჩრდილოეთის კედელშია გაჭრილი.

ეკლესიის ჩრდილოეთ ფასადზე შემორჩენილია მარტივპროფილიანი კარნიზის ფრაგმენტი.

კამარა და კონქი ჩამოქცეულია. კედლები მრავალ ადგილას დანგრეულია. მინის დონე ანეულია. ძეგლის გარშემო ჩამონაშალი ქვის გროვაა.

სოფ. დელკანი
კვირაცხოვლის ეკლესია
გვიანი შუა საუკუნეები


ეკლესია სხვადასხვა ზომის ფლეთილი ქვითაა ნაგები.

დარბაზული ეკლესია გეგმით სწორკუთხა მოხაზულობისაა, აღმოსავლეთით დასრულებული ნახევარწრიული აბსიდით, ჩრდილოეთით თაღოვანი ნიშაა. სარკმლის კვალი არ ჩანს.

შესასვლელი სამხრეთიდანაა. კარი ნაოთხალია.

ეკლესია ადგილობრივ მოსახლეობას თუნუქით გადაუხურავს. ძეგლი დაკეტილია და მისი აზომვა ვერ მოხერხდა. აღწერა ხდება კედლის ნაპრალიდან.

კამარა და კონქი ჩამოქცეულია. გარშემო მიწის დონე აწეულია.



ხედი სამხრეთ-დასავლეთიდან

სოფ. დორეთკარი, მდ. ჭურთას ხეობა,
სოფლიდან აღმოსავლეთით მაღალ მთაზე

“ნიკიბის” ციხის კომპლექსი,
ნმ. ბარბარეს ეკლესია IX-X საუკუნეები

ნანოფლარ ბავაზის ზურბიანი კომპი IX-X საუკუნეები

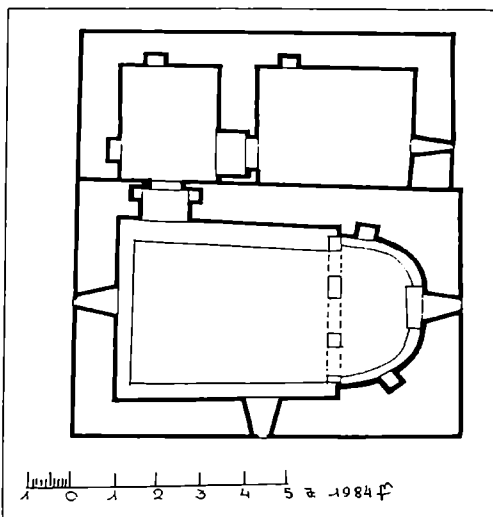
ეკლესია გარდამავალი შუა საუკუნეები;

ზურბიანი კომპი IX-X სს.

ნიკიბე მდებარეობს ქსნის მარჯვენა შენაკადზე, ჭურთის წყალზე. მაღალი მთებით შემოზღუდულ ამ ხეობაში სიმაგრისთვის ისეთი მთისწვერი შეურჩევიათ, რომ აქ გამავალი მტერი მას გვერდს ვერ აუვლიდა. მისი მფლობელი, ცხადია, ჭურთის ხევის სტრატეგიული მფლობელიც იყო.

მაღალ მთაზე სოფელ ნინკიბეს საკმაოდ დიდი ფართობი ეკავა. ნაგებობები ორ კომპლექსადაა განლაგებული. მაღლა მდებარეობს ნასოფლარი გალავნით და ორი ეკლესიით; ცოტა ქვემოთ კოშკი, ეკლესია და რამოდენიმე სახლის ნანგრევია გალავნით.

ქვედა კომპლექსის ეკლესია ნმ. ბარბარეს სახელობისაა. საშუალო ზომის ეკლესია კოშკის აღმოსავლეთით ორ ნაბიჯზე დგას. ეკლესია გეგმით სწორკუთხა მოხაზულობისაა, აღმოსავლეთით კოლოფა აბსიდით, რომლის ცენტრში



გეგმა

გაჭრილია სწორკუთხა სარკმელი. სარკმლის ძირში დგას ფართე ტრაპეზის ქვა. ჩრდილოეთით და სამხრეთით თითო სწორკუთხა ნიშაა. კონქი ოდნავ შებრტყელებულია, სატრიუმფო თალი აბსიდის მხრებს ეყრდნობა.

ეკლესიის კანკელი ორიგინალურია. მისი სამი თალი არათანაბარია. მათგან ცენტრალური და მარცხენა - გასასვლელებია. თალების საყრდენებს ნაკვეთილი კონუსისმაგვარი კოლონები წარმოადგენს. ისინი ზემოთ მსხვილი ბალიშებით მთავრდება, ქვემოთ კი კვადრატულ ფილებს ეყრდნობა.

მოგვიანებით, ეკლესიის შიდა კედლები ფრესკული მხატვრობით დაუფარავთ. სამხრეთ კედელზე ასომთავრული წარწერით გამოსახული არიან ქტიტორები, საკურთხეველში ღვთისმშობლის ფრეს-



ინტერიერი, საკურთხეველის მოხატულობა ღვთისმშობელი ყრმით

კაა ყრმით ხელში, ქვედა რეგისტრში წმინდა მამების გამოსახულებაა. აქვეა ასომთავრული წარწერა: "სულსა და ტიმოთეს შეუნდვეს ღმერთმა", კიდევ, "ბერსა აბრამს შეუნდვენ ღმერთმან, ამინ" დასავლეთ კედელზე სცენა "აბანოი", სარკმლის თავზე წარწერაა: "აღვადგინე" ჩრდილოეთ კედელზე: "დედასა მისსა შეუნდვეს ღმერთმან"

ეკლესიის გრძივ კედლებს და აბსიდს ხარისხი შემოუყვება. სამხრეთი და დასავლეთი სარკმელი სწორკუთხაა. ჩრდილოეთი შესასვლელი ნაოთხალია.

ეკლესიის მარტივ ფასადებს ამთავრებს სწორკუთხა კარნიზი. საბურავად გამოყენებულია დიდი ზომის ფიქალი.



ინტერიერი. კანკელის ფრაგმენტი

ეკლესიას ჩრდილოეთიდან გვიანდელი მინაშენი აქვს. მინაშენი ორი სათავსისაგან შედგება და ერთმანეთს არქიტრავული, ნაოთხალი შესასვლელით უკავშირდება. კედლებში მოწყობილია ნიშების რიგი. აღმოსავლეთით კარი და სარკმელია მოთავსებული.

ზურგანი კოშკის ჩრდილოეთით 200 მეტრში დგას დარბაზული ეკლესია, რომელიც ადგილობრივი წარმოშობის უხეშად დამუშავებული ქვითაა ნაგები.

ეკლესია გეგმით სწორკუთხა მოხაზულობისაა, აღმოსავლეთით სიმეტრიული ფორმის აბსიდით, რომლის ცენტრში გაჭრილია სწორკუთხა სარკმელი. სამხრეთით ერთი ნიშაა. აბსიდი დარბაზისაგან გამოყოფილია მხრებით.

დასავლეთ კედელში გაჭრილია სარკმელი. სამხრეთი შესასვლელი არქიტრავულია. კარი ნაოთხალია. ეკლესიის გარშემო გალავნის ფრაგმენტებია.


კამარა და კონქი ჩამოქცეულია. კედლები მრავალ ადგილას დაზარულია. ეკლესიაში მიწის დონე აწეულია.

კომკი სოფელ დორეთკარის ჩრდილოეთით, ნასოფლარ გავაზში დგას.

ზურგიანი კომკი სწორი კედლით ორიენტირებულია მდინარისაკენ. ნაგებია ადგილობრივი წარმოშობის სხვადასხვა ზომის ფლეთილი ქვით - დულაბზე.

პირველი სართული მაღლა იწყება მიწის ზედაპირიდან 3,5 მეტრზე. ამ სართულის იატაკქვეშ უჯრედებად დაყოფილი სარდაფია. ამ მცირე სათავსების კედლები შელესილია და ზემოდან ლორფინებით იფარებოდა. მათ იყენებდნენ როგორც წყლისა და სანოვავის შესანახად, ისე საბრძოლო მასალებისათვის. სარდაფის ზემოთ ექვსი სართულია. პირველ სართულს მხოლოდ მოზრდილი არქიტრავული კარი აქვს, ზედა სართულებს კი, სარკმლები. მესამე და მეოთხე სართულებს ვიწრო და მაღალი სარკმლები აქვს, მეხუთეს კი განიერი. მეექვსე სართულის ზედა ნაწილი მორღვეულია და არ ჩანს მისი გადაწყვეტა. ხის კოჭოვანი სართულშუა გადახურვა ჩამონგრეულია.

კომკის კედლების სისქე ზურგის მხარეს თითქმის სამი მეტრია, დანარჩენი სამისა კი, ორ მეტრს უახლოვდება.



საეროო ხედი სამხრეთიდან



სამხრეთი ფასადი

სოფ. დორეთკარი, ადგილი "კუცხოვეთი", სასაფლაოზე

წმინდა გიორგის ეკლესია

გვიანი შუა საუკუნეები

დარბაზული ეკლესია ადგილობრივი წარმოშობის სხვადასხვა ზომის ფლეთილი ქვითაა ნაგები.


გეგმით სწორკუთხა მოხაზულობის ეკლესია აღმოსავლეთიდან დასრულებულია ასიმეტრიული ფორმის ღრმა აბსიდით. მისი სარკმლის ორსავე მხარეს თითო ნიშაა დატანებული. აქვე დგას ტრაპეზის ქვა. გრძივ კედლებს ორ არათანაბარ მონაკვეთად ყოფს ერთი წყვილი პილასტრი.

ინტერიერის გადახურვა კამაროვანია. არქიტრავული შესასვლელი დასავლეთიდანაა. განათება ხდება აღმოსავლეთის, სამხრეთის და ჩრდილოეთის სწორკუთხა სარკმლებით.

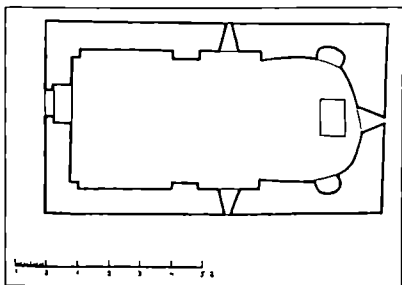
ეკლესიის ერთადერთ დეკორატიულ მორთულობას წარმოადგენს აღმოსავლეთ სარკმლის თავზე ჩასმული ფილა ჯვრის გამოსახულებით.

ორფერდა სახურავის საბურავად გამოყენებულია ყავარი.


ეკლესიის გარშემო მიწის დონე საგრძნობლად აწეულია.



ხედი დასავლეთიდან



გეგმა



აღმოსავლეთი ფასადის ფრაგმენტი

სოფ. დორეთკარი, მიდამოები
წმინდა გიორგის ეკლესია
 გარდამავალი ხანა

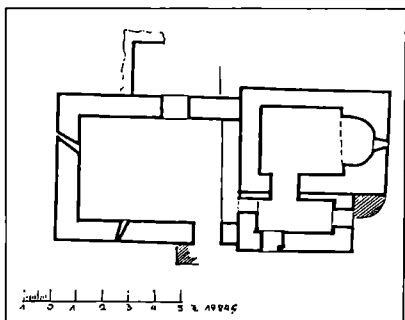
მდ. ჭურთულას ხეობის მალალი ქედის სერზე, ნა-სოფლარ კუცხოვეთიდან ჩრდილოეთით, 1,5-2 კმ. აღ-პურ ზონაში მდებარეობს კუცხოვეთის წმინდა გიორ-გის ეკლესია.

კუცხოვეთის მიდამოებ-თან დაკავშირებულია ლე-გენდა დევის შესახებ. არის სხვა ლეგენდაც: აშენებისას ამ ეკლესიას ორი ხეობა იჩე-მებდა დორეთკარისა და ქარჩოხისა; პაექრობაში პირველს გაუმარჯვია და კარიც ამ ხეობის მხარეს გაუჭრიათ.

კომპლექსის ნაგებობათა მშენებ-ლობისთვის გამოყენებულია ადგილობ-რივი ფლეთილი ქვა. აღსანიშნავია ში-რიმის კარგად გათლილი ქვები, რომ-ლებიც გამოყენებულია ეკლესიის სარ-კმლის საპირეებად და სატრიუმფო თალში. ეკლესია მცირე ზომის დარბა-



საერთო ხედი



გეგმა



ინტერიერი, საკურთხეველის ფრაგმენტი

ზული ნაგებობაა. იგი მთლიანი კომპლექსის ცენტრია; მის გარშემო განლაგებული იყო სხვადასხვა ნაგებობა, რომელთა თავდაპირველი სახე სერიოზული დაზიანების გამო დღეს ძნელი წარმოსადგენია. დარბაზულ ეკლესიას გვიანდელი მინაშენები აქვს სამხრეთიდან და დასავლეთიდან.

ეკლესიის კამარა, რადიალურად ჩალაგებული ქვებისგან იყო აწყობილი, რომელშიც გარეული იყო მსხვილი ფრაქციის შემავსებელი. კონქი საკმაოდ ტლანქადაა შესრულებული წვრილი ქვით; ეკლესია შელესილი ყოფილა. შესასვლელი სამხრეთიდან ჰქონდა. სხვა ნაგებობათა შესახებ გეგმის გამოხაზვის გარდა ვერაფერს აღვნიშნავთ.


სოფ. დორეთკარი, მიდამოები მდ. ჭურთის ხეობა

წმინდა გიორგის ეკლესია

გარდამავალი ხანა

ეკლესია სამხრეთის მოკლე მინაშენით ადგილობრივი წარმოშობის დიდი ზომის ფლეთილი ქვითაა ნაგები.

დარბაზული ეკლესია გეგმით სწორკუთხა მოხაზულობისაა, აღმოსავლეთით ღრმა აბსიდი ოდნავ შებრტყელებულია. მის ცენტრში გაჭრილია მაღალი, თაღოვანი სარკმელი. სარკმლის ძირში დგას ტრაპეზის ქვა. აბსიდის ჩრდილოეთით ერთი, ხოლო სამხრეთით ორი სწორკუთხა ნიშაა მოწყობილი. სამხრეთის ერთ-ერთი ნიშა სამალავს წარმოადგენს. საკურთხეველს ხარისხი შემოუყვება. ოდნავ შებრტყელებული კონქი გადაყვანილია ქვის რადიალური რიგებით. სატრიუმფო თალი აბსიდის მხრებს ეყრდნობა.

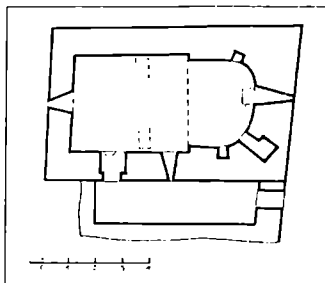


ხედი სამხრეთ დასავლეთიდან

ეკლესიის გრძივ კედლებზე შემორჩენილია იმპოსტები. სარკმლები მოთავსებულია სამხრეთ და დასავლეთ კედლებში, აქედან დასავლეთისა თაღოვანია.



სამხრეთი ფასადის ფრაგმენტი



გეგმა

არქიტრავული შესასვლელი სამხრეთ კედელშია, კარი ნაოთხალია. ინტერიერში შემორჩენილია ნაღესობის კვალი.

ეკლესიის სამხრეთი მინაშენის კედლების სიმაღლე 1-1,5 მეტრს აღწევს. არქიტრავული შესასვლელი აღმოსავლეთ კედელშია გაჭრილი. ფასადები სადაა, კარნიზი მარტივპროფილიანია. საბურავად გამოყენებულია ფიქალი.

ეკლესია სერიოზულადაა დაზიანებული, ჩამოქცეულია კამარა, აყრილია საბურავი.

სოფ. დორეთკარის მიდამოები,
ადგილი “აბრამიანი” სოფლის აღმოსავლეთით, სასაფლაოზე

წმინდა გიორგის ნაეკლესიარი

შუა საუკუნეები

ნანგრევებად ქცეული მცირე ზომის დარბაზული ეკლესიის სამშენებლო მასალად გამოყენებულია ადგილობრივი ჯიშის ფლეთილი ქვა. გეგმით სწორკუთხა ნაგებობა აღმოსავლეთიდან დასრულებულია ასეთივე სწორკუთხა საკურთხევლით. უკეთესად შემორჩენილ დასავლეთ კედელში ერთი სარკმელი და კარია.

ეკლესიის ირგვლივ სასაფლაოა. შემორჩენილია XIX საუკუნის საფლავის ქვებიც. უფრო ხშირად გვხვდება ილურიძეების ჯვარი.



საერთო ხედი

სოფ. დორეთკარის მიდამოები, ნასოფლარი ხეტიანი,
ბერცის დაბლა, ქსნის დინებაზე


ნაგებობის ნაშთი

შუა საუკუნეები

ნაგებობის გეგმა არ იკითხება. შემორჩენილი კედლების სიმაღლე 1 მეტრს აღწევს, ზოგან უფრო ნაკლებია.

სამშენებლო მასალად გამოყენებულია სხვადასხვა ზომის ფლეთილი ქვა.

სერიოზული დაზიანების გამო ნაგებობის სახეობის დადგენა ვერ ხერხდება.



საერთო ხედი

სოფ. დორეთკარის მიდამოები, ადგილი "აბრამიანი"

წმინდა გიორგის ნაეკლესიარი

შუა საუკუნეები

მცირე დარბაზული ნაეკლესიარი ნასოფლარ ლევანანთკარში მდებარეობს. ძეგლი გაღმა გადაწყურებს სოფელ მენწყერს. ნაშენია ადგილობრივი ჯიშის ფლეთილი ქვით. ეკლესიიდან შემორჩენილია სწორკუთხა საკურთხეველი ცენტრში სარკმლით. წყობა დეფორმირებულია და კედლები გარედან გადახსნილია. სამხრეთით იკითხება მინაშენის კარიბჭის კვალი.




საერთო ხედი

სოფ. დორეთკარის მიდამოები


სონხანთ კოშკი

ადრე შუა საუკუნეები

მდინარეების ხობხანთ წყლისა და ჭურთულას შესაყართან, ციცაბოზე აღმართული კოშკი ადგილობრივი ჯიშის ფლეთილი ქვითაა ნაგები. ძველი განეკუთვნება ზურგიან კოშკთა ტიპს. ზურგის სისქე 2,2 მეტრია. დღესდღეობით კოშკის 7 სართულის დონე იკითხება. საინტერესოა სართულშუა გადახურვა - კედლების წყობაში პერიმეტრზე კონსოლისებურად ჩატანებული ქვები ისეა ერთმანეთზე დაწყობილი, რომ იქმნება ფილების მშრალი გადახურვა. ასეთი გადახურვა შემორჩა ერთ-ერთ დონეზე, მის ზევით იგივე ჩანს ჭრილში.



საერთო ხედი



ინტერიერის ფრაგმენტი


შესასვლელი სამხრეთ-აღმოსავლეთ სწორხაზოვან კედელშია. იგი ძალიან მაღლაა გაჭრილი. წინ მიდგმული ჰქონდა სუბსტრუქცია, რომლის მხოლოდ ერთი კედელია შემორჩა. კოშკი საკმაოდ საინტერესოა და საჭიროებს ყურადღებას.

ამჟამად ძველი არასახარბიელო მდგომარეობაშია. სწორედ მისი უკიდურესად ავარიული მდგომარეობის გამო ვერ მოხერხდა დეტალური აღწერა-აზომვა. შენობა შუაზეა გადახსნილი. შემორჩა მხოლოდ ერთი კედელი. მთელი ფერდი მოფენილია სამშენებლო მასალითა და ნაგებობის ნანგრევებით.

სოფ. დორეთკარის მიდამოებსა და
ქარჩოხის ხეობის გამყოფ ქედზე, ალპურ ზონაში

ნმინდა გიორგის ეკლესიის კომპლექსი

გარდამავალი შუა საუკუნეები

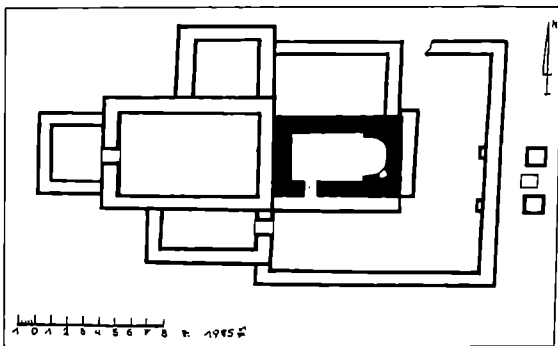


საერთო ხედი

ნმინდა გიორგის კომპლექსისათვის ულამაზესი ადგილი შეურჩევიათ. აქედან კარგად ჩანს მყინვარწვერი, ლომისის ხატი, ქარჩოხის და ბევრი სხვა ციხე თუ კოშკი. მთელი კომპლექსი ნაშენია ადგილობრივი ქვით, რომელსაც მეტ-ნაკლებად მიცემული აქვს სწორკუთხოვნება. შემორჩა კირის დულაბი. ძეგლი იმდენად დაზიანებულია, რომ ძნელდება მისი სრულყოფილი აღწერა. ნაგებობათა კედლები 3 მეტრამდეა შემორჩენილი.

კომპლექსის ცენტრალურ ნაგებობას მცირე დარბაზული ეკლესია წარმოადგენს. მისი აბსიდი უხეში ქვის კვალობაზე კობტად არის ამოყვანილი. კედლები სქელია. შემორჩა სამხრეთი შესასვლელი და აღმოსავლეთი სარკმლის ქვედა ნაწილი. ეკლესიის გარშემოსავლელი გვიანი უნდა იყოს.

კომპლექსის ყველა ნაგებობა მჭიდროდაა შეჯგუფული ეკლესიის გარშემო. მათგან ჩრდილო-აღმოსავლეთით 10-15 მეტრის მოშორებით წარმოდგენილია სუბსტრუქცია - გალავანი.



კომპლექსის გეგმა

სოფ. ელოიანი, "ელოშვილების" უბანი

ლომისას კომპლექსი, ნინდა გიორგის ეკლესია


VIII-IX საუკუნეები

ლომისას კომპლექსი მდებარეობს მაღალი მთის თხემის უზარმაზარ ტერიტორიაზე; კომპლექსში გაერთიანებულია - ეკლესია, სამრეკლო, კოშკის ნანგრევი და მრავალი სხვადასხვა დანიშნულების ნაგებობა, მათ შორის, გალავნის ფრაგმენტები.


დარბაზული ეკლესია ნაგებია დიდი ზომის უხეშად დამუშავებული ქვით. გეგმით სწორკუთხედს წარმოადგენს, აღმოსავლეთით დასრულებულია სწორკუთხა საკურთხევლით, რომლის ცენტრში გაჭრილია მაღალი თაღოვანი სარკმელი. სარკმლის ორივე მხარეს მცირე ზომის წყვილი ნიშაა. სფერულ კონქზე გადასვლა ხდება ტრომპების საშუალებით. ჩრდილოეთ და სამხრეთ კედლებში თითო სწორკუთხა ნიშაა. ნიშების თავზე შეწყვილებული თაღები გადადის. სატრიუმფო თაღი პილასტრებს ეყრდნობა. საკურთხევის ნინა შევრილი საფეხურებია. საფეხურებში ჩართულია ტრაპეზის ქვა.

ნახევარცილინდრული კამარის საბრჯენი თაღი ეყრდნობა პილასტრებს და დარბაზის ცენტრალურ ნაწილში აღმართულ ოთხკუთხა სვეტს. დასავლეთ კუთხის პილასტრი ოთხსაფეხურია.

ეკლესია ნათდება აღმოსავლეთისა და დასავლეთის თაღოვანი სარ-



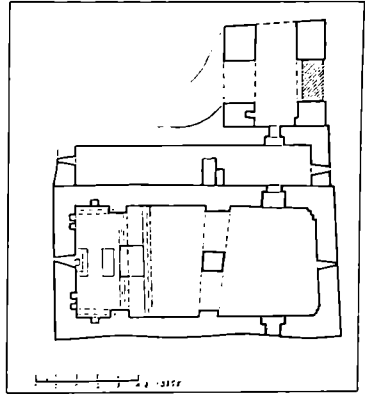
საერთო ხედი



სამრეკლოს ნანგრევი

კმლებით. სამხრეთის და ჩრდილოეთის არქიტრავული შესასვლელი ნაოთხალია. აქედან ჩრდილოეთის შესასვლელი ამოშენებულია. ინტერიერში შემორჩენილია შელესილობის კვალი.

ეკლესიას სამხრეთიდან მთელ სიგრძეზე მინაშენი აქვს, რომელიც შუა ნაწილში გადატისრულია. გადახურვა კამაროვანია. დასავლეთ და აღმოსავლეთ კედლებში სარკმლებია გაჭრილი. მინაშენში არქიტრავული შესასვლელი სამხრეთიდანაა. შესასვლელის წინ სვეტებიანი კარიბჭეა. კარიბჭე გადახურულია კამარით.



გვ. 62

ეკლესიიდან სამხრეთ-დასავლეთით დგას ორსართულიანი სამრეკლო. მეორე სართულიდან მხოლოდ ორი სვეტია გადარჩენილი. მთლიანად სამრეკლო შედგება მასიური სვეტებისაგან. ეკლესიის დასავლეთით 100 მეტრში დგას ზურგიანი კოშკის ნანგრევი, კოშკის მხოლოდ პირველი სართულია შემორჩენილი, რომელიც ჩახერგილია ჩამონაშალი ქვით.

ტერიტორიაზე რამდენიმე სათავსის ნანგრევია შემორჩენილი, მაგრამ მათი დანიშნულების გარკვევა განმედიის გარეშე შეუძლებელია.

სოფ. ელოიანის მიდამოები, ნასოფლარი ლომისა

ციხის კომპლექსი

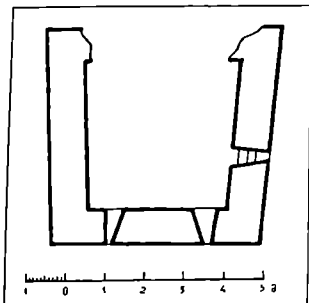
გვიანი შუა საუკუნეები

ნანგრევებად ქცეული კომპლექსიდან ყველაზე უკეთ შემორჩა ფლეთილი ქვით ნაგები კოშკი. დანარჩენი ნაგებობანი ფიქალით ყოფილა აგებული.


კოშკი შემორჩენილია სამი სართულის დონეზე, აქედან პირველი სართული თითქმის მიწითაა ამოვ-



ხედი ჩრდილო-დასავლეთიდან



გეგმა



ციხის გალავნის ფრაგმენტი

სებული. ჩრდილოეთი კედელი მთლიანად ჩამონგრეულია. გადარჩენილ სამ კედელზე სათოფურებია. შემონახულია სართულშუა გადახურვის კოჭის ბუდეები, დასავლეთ კედელზე კი ნისკარტა სალოდე. ტერიტორიაზე მრავალი ნაგებობის ნაშთია, რომელთა მნიშვნელობის და სახეობის დადგენა განმენდის გარეშე შეუძლებელია.

აქა-იქ მიმოფანტულია გალავნის ფრაგმენტები.


სოფ. ელოიანის მიდამოები, ნასოფლარი ლომისა

ზურგიანი კოშკი

გვიანი შუა საუკუნეები

კოშკი ფიქალითა და ადგილობრივი ნარმოშობის უხეშად დამუშავებული ქვითაა ნაგები.

კოშკი გეგმით სწორკუთხა მოხაზულობისაა, ზურგი ჩრდილოეთით აქვს. სწორკუთხა შესასვლელი სამხრეთის კედელშია გაჭრილი. კოშკი საბრძოლო დანიშნულებისა არ უნ-




ჩრდილოეთი ფასადი

და ყოფილიყო.

ნაგებობა შემორჩენილია ორი სართულის დონეზე. პირველი სართული მინითაა ამოვსებული, ხოლო მეორე სართულის კედლების სიმაღლე 1 მეტრს აღწევს.

კოშკთან მისასვლელი გზა ჩრდილოეთიდანაა.

გეგმა



სოფ. ელოიანის მიდამოები, ნასოფლარი ლომისა

ლომისას ნიში

გვიანი შუა საუკუნეები

ნასოფლარში, სავარაუდოდ ძველი ეკლესიის ადგილზე დგას უხეშად დამუშავებული ქვით ნაგები ნიში. მისი ჩრდილოეთი ნაწილი მინაშია ჩაფლული.

აქ დღესაც ამოდიან მომლოცველები.



ნიში. საერთო ხედი

სოფ. ელოიანის მიდამოები, ნასოფლარი ლომისა

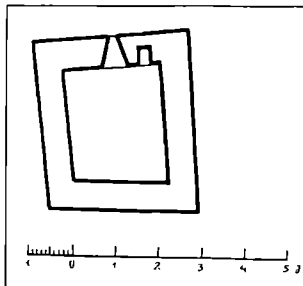
ეკლესიის ნანგრევები

შუა საუკუნეები

ეკლესია აგებული იყო დიდი ზომის ფიქალით. კედლები შემორჩენილია ერთი მეტრის სიმაღლეზე, სამხრეთი კედელი მინის პირზეა დასული.



კედლის ფრაგმენტი



გეგმა


ეკლესია გეგმით სწორკუთხა მოხაზულობისაა, აღმოსავლეთით სწორკუთხა საკურთხევლით, რომლის ცენტრში გაჭრილია ასევე სწორკუთხა სარკმელი. მისგან მარჯვნივ ნიშაა. შესასვლელის კვალი არ იკითხება. ტერიტორია სავსეა ჩამონაშალი ქვით.

სოფ. ელოიანის მიდამოები, ნასოფლარი ლომისა

აკლდამა I

გვიანი შუა საუკუნეები

აკლდამა სხვადასხვა ზომის ფლეთილი ქვითაა ნაგები. გეგმით სწორკუთხა მოხაზულობისაა. ერთი ვიწრო ლიობი სამხრეთ კედელშია გაჭრილი. გადახურვა ორქანობიანია.



სამხრეთი ფასადი

სოფ. ელოიანის მიდამოები,
ნასოფლარი ლომისა

აკლდამა II

გვიანი შუა საუკუნეები

აკლდამა ხედასხვა ზომის ფიქალითაა ნაგები, აკლდამის ყველა კედელი ყრუა. მინის დონე იმდენად ანეულია, რომ ლიობი არ ჩანს.



საერთო ხედი


სოფ. ელოიანის მიდამოები, ნასოფლარი ლომისა

აკლდამა III

გვიანი შუა საუკუნეები

აკლდამა მოთეთრო-მოყვითალო ფერის ადგილობრივი წარმოშობის ქვითაა ნაგები. აღმოსავლეთ კედელში მოთავსებულია ლიობი. დასავლეთი მხარე მინაშია ჩაფლული.

ნაგებობას ბანური გადახურვა აქვს.




აღმოსავლეთი ფასადი

სოფ. ელოიანი

ქარჩოხის ციხე


ანსამბლი შუა საუკუნეების.
კოშკი VI-VII ს.

ვახუშტის მიხედვით: "ერთვის კსანსა აღმოსავლიდამ ცხრაზმის ევი, გამოსდის ლომისას და ამ ევს ზეით, ჩრდილოთკენ, არს ქარჩოხისა, კსნის პირსა ზედა, ლომისიდამ ჩამოსულსა კლდესა ზედა". ქარჩოხის ციხეს მრავალსა დასახლებულია.



საერთო ხედი

ვალი ბრძოლა გადახდენოდა, მაგრამ ჩვენამდე მხოლოდ რამდენიმე ცნობამ მოაღწია. XIII-XIV სს. მიჯნაზე მონღოლთა წინააღმდეგ მებრძოლი დავით VIII მთებს შეეხიზნა. როდესაც მეფემ მის წინააღმდეგ გამოსული შალვა ქსნის ერისთავის დასჯა განიზრახა, მან ამ ხეობაში დიდი ცოდვაც დაატრიალა, მაგრამ ქარჩოხის ციხე ვერ აიღო.



საერთო ხედო

სამხრეთით, ქსნის ხეობის სათავეებში, იმ კონცხზე, რომელსაც ქმნის ქარჩოხისა და "ოხერხევს" ხეხები, დგას ქარჩოხის ციხე, რომელიც ქსნის ხეობის საფორტიფიკაციო ნაგებობებისგან თავისი სიდიდით და მრავალფეროვნებით გამოირჩევა. ციხე მდებარეობს მდინარის მარცხენა მხარეს, ქსანთან ოხერხევის შეერთების ადგილზე. ციხისათვის ისეთი მაღალი კლდოვანი ადგილია შერჩეული, რომ ყველა მხრიდან მიუდგომელია.

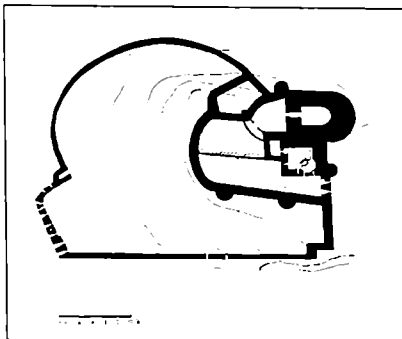
ციხე მრავალფენოვანია. ნანგრევების მიხედვით, რამდენადაც ამის გარკვევა ხერხდება, თავდაპირველად აქ მხოლოდ ზურგიანი კოშკი მდგარა. მოგვიანებით მისთვის სამხრეთით მცირე გალავანი მიუშენებიათ. ამის შემდეგ აუცილებლად უფრო დიდი გალავანი, რომელიც კოშკს სამხრეთით და აღმოსავლეთით ესაზღვრება. კოშკის ირგვლივ მეორე გალავნის აგებით, გაჩნდა ციხე, რომელსაც ესაჭიროებოდა საკუთარი ეკლესია. ამ მიზნით კოშკსა და გალავანს შორის ჩააშენეს ეკლესია, შემდეგ იქვე გაჩნდა კარიბჭეც.



ციხის გალავანი და კოშკი

ანსამბლის გალავანი დღემდე ოთხი მეტრის სიმაღლეზეა შემორჩენილი, კარი არსად არ აქვს, მაგ-

რამ სავარაუდოა, რომ მალლა იქნებოდა გაჭრილი. უსაფრთხოების მიზნით XVII საუკუნეში ციხე აღმოსავლეთით და სამხრეთით ვრცელი გალავნის შემოზღუდვით გაუზრდიათ. ამ ახალ კედლებში უკვე სათოფურებია განლაგებული.



გენგავმა

ზურგიან კოშკს გადაკეთებები განუცდია. მასში სამი ფენა ჩანს. თავდაპირველად აქ ხუთსართულიანი კოშკი მდგარა. პირველი სართული სამიოდე მეტრის სიმაღლეზე იწყება. კარი და სარკმლები განლაგებულია სწორ კედელში, რომელიც სამხრეთისკენ მდინარეს დაჰყურებს. სარკმლები მეორე და მესამე სართულს აქვს შერჩენილი. მესამე სართულის იატაკის დონიდან დასავლეთის კედელი მთლიანად და სამხრეთი კედლის ნახევარი დანგრეულია.

სამხრეთ კედელზე სარკმლები თავდაპირველი სახით აღუდგენიათ, დასავლეთის სქელ კედელში კი კიბე დაუტანებიათ. მეოთხე და მეხუთე სართულებს შორის კავშირი ამ კიბით ხდებოდა. მესამე სართულზე ღრმა ნიშა შეუქმნიათ საპირფარეშოსთვის. მიუხედავად იმისა, რომ ამ ფენის გადახურვის ფორმა და კონსტრუქციები არ ირკვევა, მას, როგორც ჩანს, ცილინდრული კამარა ჰქონია. კამარის ნაშთი კარგად ჩანს აღმოსავლეთ კედელზე. კოშკს XVII საუკუნეში კიდევ განუცდია გადაკეთება. ამჯერად მისთვის შეექმნა სართული დაუდგამთ. სამხრეთის მთავარი კედლის შუაზე ნისკარტა სალოდეა, გვერდებზე კი თითო ცალმაგი სათოფური; ჩრდილოეთით, ცენტრში ბუხარია.


ციხის ეკლესიას ორიგინალური გადანყვეტის გამო ანალოგია არა აქვს. ციხის მფლობელს სხვა გზა არ ჰქონდა, ეკლესია უნდა მოეთავსებინა იმ პატარა ფართობზე, რომელიც გალავნით იყო შემოფარგლული. ციხისა და კოშკის კედლები ქმნიან თითქმის სწორკუთხედს, მაგრამ ორიენტაცია ისეთი იყო, რომ აღმოსავლეთი ხვდებოდა ეკლესიის ორი კედლის გადაკვეთაზე, ამიტომაც აბსიდი მოათავსეს კუთხეში. ეკლესიის კამარა ცილინდრულია. სამხრეთიდან მცირე ზომის მინაშენია, რომელიც ნათდებოდა აღმოსავლეთის თაღოვანი სარკმლით. შესასვლელი სამხრეთ კედელშია.

ქარჩოხის ციხე XVIII საუკუნის ბოლომდე მოქმედი იყო.

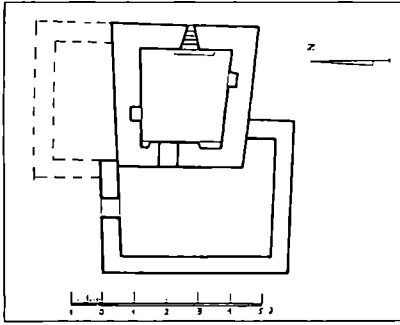
ამჟამად ციხის ყველა სამშენებლო ფენა დაზიანებულია.

სოფ. ელოიანი
ეკლესია
 გარდამავალი ხანა

ოხირიდან დასავლეთით 1-1,5 კმ. მთის წვერზე, გულარაანთ უბნის თავზე დგას მცირე დარბაზული ეკლესია გალავნით. ეკლესია და გალავანი ძალიან დიდი ზომის ფლეთილი ქვითაა ნაშენი. გამოყენებულია კირის დულაბი. ჩრდილოეთიდან ეკლესიას და გალავანს მინაშენი ჰქონია. შეინიშნება საძირკვლის კვალი. სწორკუთხა საკურთხეველში ერთი ოთხსაფეხუ-



ეკლესიის დასავლეთი ფასადი



გეგმა

რიანი სარკმელია, ტრაპეზის ქვა ერთი მეტრის სიმაღლეზე სარკმლის ძირში პირდაპირ კედელშია ჩასმული. კედლებში პატარა ნიშებიც ამაღლებული. ეკლესიის კარი დასავლეთ კედელშია დატანებული. გადახურვა ორქანობიანია. არსებობს მისი ჩანგრევის საშიშროება. ეკლესიაში ჩასმულია ორი ქვევრი. გალავანში შესასვლელი ჩრდილოეთიდანაა.

სოფ. ელოიანი, ვაშლოვანი
ლომისას ნიში ნაეკლესიარზე
 XIX-XX საუკუნეები

ძველი ეკლესიის ადგილას მოსახლეობამ მოაწყო რიყის ქვით ნაგები სალოცავი ნიში, რომელიც შემდეგ კი შეუღლესავთ. ტერიტორიაზე ყრია ეკლესიის ქვები.



საერთო ხედი

სოფ. ერედა

ღვთისმშობლის ეკლესიის ნანგრევები

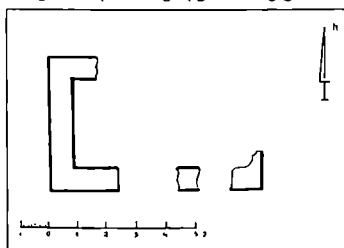
გვიანი შუა საუკუნეები

ეკლესია სხვადასხვა ზომის რიყის ქვითაა ნაგები.

ეკლესიიდან შემორჩა დასავლეთი კედელი, რომლის სიმაღლე 180 სმ-ს აღწევს, სამხრეთი კედელი ფრაგმენტულად და სამხრეთ-აღმოსავლეთის კუთხის



კედლის ფრაგმენტი



გეგმა

მცირე ნაწილი.


ეკლესიის ნანგრევი დაფარულია დიდი ზომის ეკალ-ბარდებით. ირგვლივ მიმობნეულია ჩამონაშალი ქვები.

სოფ. ერედა

ნაგებობის ნაშთი

გვიანი შუა საუკუნეები

გზის პირას შემორჩენილია ნაგებობის ნაშთი, რომელსაც ხატს უწოდებენ. ჩვენამდე მოღწეული კედლის სიმაღლე 1 მეტრს აღწევს. სამშენებლო მასალად გამოყენებულია რიყის ქვა და სქელი დულაბი. კედელში შემორჩენილია სწორკუთხა ნიშის კვალი.



საერთო ხედი

კოშკი


შუა საუკუნეები

სამხრეთ-აღმოსავლეთით 3-4 კმ. ტყიანი გორის წვერზე მდებარე ძველი საშუალო ზომის რიყის ქვითაა ნაგები, რომელიც თავისი გეგმით ზურგიან კოშკთა ტიპს განეკუთვნება. მისი სამხრეთი კედელი მთლიანად ხევშია ჩაქცეული, თუმცა ეს გარემოება ხელს არ გვიშლის ნაგებობის თავდაპირველი სახის აღდგენაში. გადარჩენილი კედლების წყობაში არსებული კოჭის სამაგრი ბუდეები მიგვანიშნებს, რომ კოშკი ხუთსართულიანი უნდა ყოფილიყო.

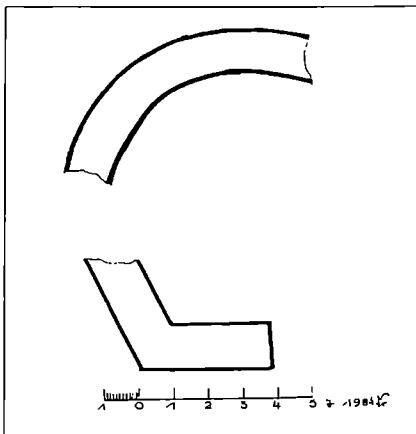
პირველი სართული ამოვსებულია ქვებით და მცენარეებით.

მეორე სართული დღესდღეობით პირველ სართულს წარმოადგენს. დასავლეთის კედელში ვერტიკალურად ჩაჭრილი ქვის წყობა მიგვანიშნებს კარის არსებობას. ამავე სართულზე ჩრდილოეთი კედლის წყობა გარღვეულია ოვალურად დაახლოებით მეტრნახევარი დიამეტრით. საფიქრებელია, რომ ეს გვიანდელი ღიობი განგრეულია და თავდაპირველ გეგმას არ შეესაბამება. აღმოსავლეთ კედელში სამი სარკმელია გაჭრილი - ორი მესამე სართულზე, ერთი კი - მეოთხეზე.

მეხუთე სართული თითქმის დანგრეულია.



საერთო ხედი



გეგმა

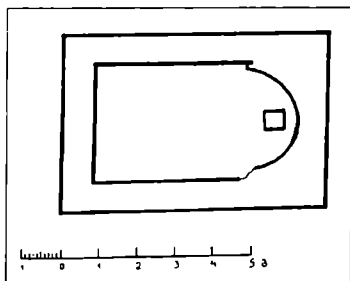
სოფ. ზემო ბოლი

წმინდა მარინეს ეკლესიის ნანგრევები

შუა საუკუნეები

დარბაზული ეკლესია სხვადასხვა ზომის ფლეთილი ქვითაა ნაგები. გეგმით სწორკუთხა მოხაზულობისაა, აღმოსავლეთით დასრულებულია ნახევარწრიული აბსიდით. მის ცენტრში მასიური ტრაპეზის ქვა დგას. იკითხება ჩრდილოეთის მხარი.

ეკლესიის კედლები შემორჩენილია 150 სმ-ის სიმაღლეზე; ამათგან დასავლეთის კედელი შედარებით მაღალია. კედლების დაზიანების გამო შესასვლელი ლიობი არ იკითხება. ეკლესია სავსეა მინითა და ჩამონაშალი ქვით.



გეგმა


სოფ. ზემო ბოლი

მარანი

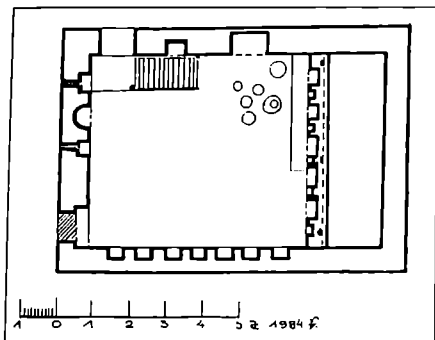
XIX საუკუნე

მარანი, რომელიც ზაქარია ეკალაძის კარ-მიდამოშია, რიყის ქვითაა ნაგები. გეგმით მართკუთხედიანია. გადახურვის კონსტრუქცია ხისაა. ორ სვეტზე გადასულია ორი კოჭი, მათზე დანყობილია კვადრატული კვეთის ძელები, რომელზედაც ფიცრული გადახურვაა მოწყობილი.

სათავსის დასავლეთი კედლის მთელ სიგრძეზე მოწყობილია სანახელი, საიდანაც გამოდიოდა მილი, რომელიც დაკავშირებულია ყველაზე მოზრდილ ქვევრთან



საერთო ხედი



გეგმა



მარნის ინტერიერი

(2160 ლ.). საინტერესოდაა მოწყობილი საწინახლის კედელი. აქ განლაგებულია 5 თახჩა, მათ შორის 5 მცირე კვადრატული ნიშაა. გარდა ამისა, გრძივ კედლებში მოწყობილია თახჩები და ნიშები.

აღმოსავლეთ კედელში იყო შესასვლელი, რომელიც ამჟამად ამოშენებულია. ამავე კედელშია გეგმით ნახევარწრიული ბუხარი; მის ორივე მხარეს სათოფურებია გაჭრილი.

სამხრეთ კედელში ადრე გასასვლელი იყო, ახლა მასზე მიჯრით სახლია მიშენებული. ამავე კედელში ახალი შესასვლელია გაჭრილი და აქედან მარანში ჩასვლა ხის კიბით ხდება.

იატაკი დატკეპნილი მინისაა. გადახურვა ადრე ბანიანი ყოფილა, ახლა ცალფერადაა. საბურავად გამოყენებულია კრამიტი.

სოფ. ზემო ბოლი

კოშკი

გვიანი შუა საუკუნეები

სხვადასხვა ზომის ფლეთილი ქვით ნაგები კოშკი შემორჩენილია ოთხი სართულის დონეზე. შესასვლელი აღმოსავლეთი კედლის პირველ სართულშია გაჭრილი.

კოშკს გარშემო მიშენებული აქვს ხის ნაგებობანი, შიგნით შესვლა და აზომვა ვერ ხერხდება.

სოფ. ზემო ბოლი
**კვირაცხოვლის
 ეკლესიის ნანგრევები**

შუა საუკუნეები

დარბაზული ტიპის ეკლესიიდან შემორჩენილია კედლები 80 სმ-ს სიმაღლეზე. ეკლესიას სწორკუთხა საკურთხეველი ჰქონდა. სამშენებლო მასალად გამოყენებულია ყორექვა.

ეკლესიაში მიწის დონე აწეულია.



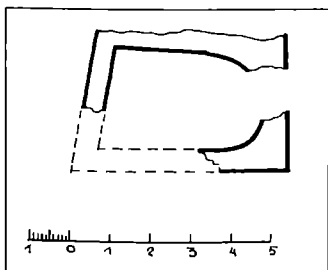
საერთო ხედი

სოფ. ზემო ზახორი
ეკლესიის ნანგრევები

შუა საუკუნეები

ეკლესია სხვადასხვა ზომის ფლეთილი ქვითაა ნაგები, ნყოფა ქაოსურია. დარბაზული ეკლესია გეგმით მართკუთხა მოხაზულობისაა, აღმოსავლეთით დასრულებულია ნახევარწრიული აბსიდით, რომლის ცენტრში შემორჩენილია სარკმლის კვალი.

ეკლესიის დანარჩენი კედლები შემორჩენილია 30 სმ-ის სიმაღლეზე. ინტერიერში და ეკლესიის გარშემო ამოსულია დიდი ზომის მცენარეები.



გეგმა



საერთო ხედი

ნმ. გიორგის ეკლესია

გარდამავალი ხანა

დარბაზული ეკლესია სხვადასხვა ზომის ფლეთილი ქვითაა ნაგები.

გეგმით სწორკუთხა მოხაზულობისაა, აღმოსავლეთით დასრულებულია ნახევარწრიული აბსიდით, რომლის ცენტრში გაჭრილია თაღოვანი სარკმელი. სარკმლის ძირში მასიური ტრაპეზის ქვა დგას. ჩრდილოეთით ერთი არქიტრავული ნიშაა.



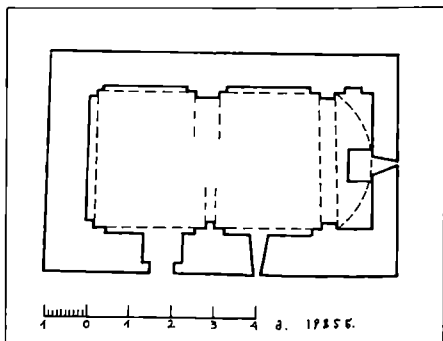
ხედი სამხრეთიდან

კონქი სფერულია. სატრიუმფო თალი პილასტრებს ეყრდნობა. საკურთხევის ნიშ ნახევარწრიული სოლეაა.

გრძივი კედლები ორსაფეხურიანი პილასტრების საშუალებით ორ თანაბარ ნაწილად იყოფა. პირველ საფეხურებს კედლის თაღები ეყრდნობა, ხოლო მეორეს ცილინდრული კამარის საბრჯენი თალი. პილასტრები დასრულებულია მარტივი ფორმის კაპიტელებით.

დარბაზს ერთსაფეხურიანი ხარისხი შემოუყვება. ეკლესია ნათდება აღმოსავლეთის და სამხრეთის სარკმლებით. არქიტრავული შესასვლელი სამხრეთ კედელშია გაჭრილი. კარი ნაოთხალია.

ეკლესიის ინტერიერში იატაკი მიწაყრილია. დაზიანებულია კამარის საბრჯენი თალი. კედლებში წარმოქმნილია ბზარები. საბურავი აყრილია.



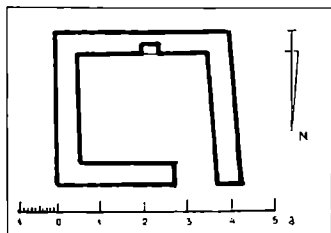
გეგმა

სოფ. ზემო ზახორი, ნასოფლარი "იჩეთი"

ეკლესიის ნანგრევები

გვიანი შუა საუკუნეები

დარბაზული ეკლესია სხვადასხვა ზომის ფლეთილი ქვითაა ნაგები. კედლები შემორჩენილია 1-1,5 მეტრის სიმაღლეზე. გვეგმით უაბსიდო, სწორკუთხა მოხაზულობისაა.



გეგმა



საერთო ხედი

სამხრეთ კედელში ერთი ნიშაა, ხოლო შესასვლელი ჩრდილოეთიდანაა.

ეკლესია ამოვსებულია ჩამონაშალი ქვით.

სოფ. ზემო ზახორი

წმინდა გიორგის ეკლესია

გვიანი შუა საუკუნეები

ნასოფლარი "იჩეთის" ჩრდილოეთით 1 კმ-ზე მდებარე ეკლესია ფლეთილი ქვითა და ფიქალითაა ნაგები.

დარბაზული ეკლესია გვეგმით სწორკუთხა მოხაზულობისაა, აღმოსავლეთიდან დასრულებულია შებრტყელებული, ნახევარწრიული ფორმის აბსიდით,



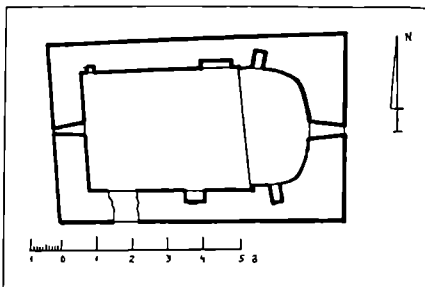
ხედი სამხრეთიდან

რომლის ცენტრში გაჭრილია სწორკუთხა სარკმელი. მისგან ჩრდილოეთით და სამხრეთით თითო არქიტრავული ნიშაა.

ჩრდილოეთ კედელში ორი სხვადასხვა ზომის, სამხრეთ კედელში კი ერთი სწორკუთხა ნიშაა. დასავლეთი სარკმელი არქიტრავულია. არქიტრავულია სამხრეთი შესასვლელიც.

ეკლესიის გადახურვა მთლიანად ჩამონგრეულია.

შემორჩენილია მარტივპროფილიანი კარნიზის ნაწილი.



გეგმა

სოფ. ზემო ზახორი, მიდამოები “კაბაური”

ციხე

XVII ს.

ვახუშტის მიხედვით: “ზაყორს ზეით არს ციხე კაბერი”

მდ. ლეხურას ზემო წელში, მრავალ საფორტიფიკაციო და საკულტო ნაგებობათა შორის, ყურადღებას იქცევს კაბაურის ციხე-კოშკი.

კომპლექსი შედგება გალავნის, ეკლესიისა და კოშკისაგან, ამათგან ეკლესია-კოშკით ერთ

მთლიანობაშია. პირველი სართულის გრძელ სწორკუთხედში მოწყობილია ეკლესია-კარიბჭით, მის თავზე საყარაულო ოთახია. მესამე სართული წარმოადგენს საბრძოლო ტერასას.

მცირე ზომის დარბაზული ეკლესია მაღალი პროპორციებისაა. ერთადერთი შესასვლელი დასავლეთიდანაა. გეგმით კვადრატია, აღმოსავლეთით ნახევარწრიული აბსიდით, რომლის ცენტრში ვიწრო სარკმელია გაჭრილი. ჩრდილოეთით და სამხრეთით თითო ნიშაა.

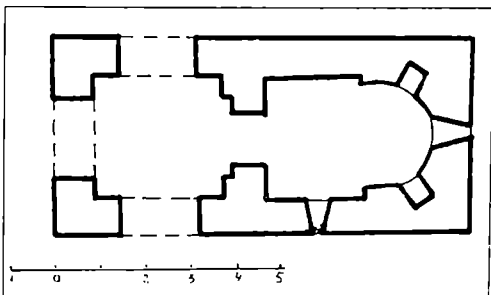
ეკლესიის კამარა ცილინდრულია. სამხრეთ კედელში მოთავსებულია




საერთო ხედი

მაღალი სარკმელი. კარიბჭის გრძივი და დასავლეთი კედლები გახსნილია შეისრული თალებით. კარიბჭის კვადრატული ნაგებობა გადახურულია დაბალი, ჯვარედი კამარით.

მეორე სართული მონყობილია მხოლოდ კარიბჭის თავზე. ამ სართულზე მოხვედრა შეიძლებოდა ჩრდილოეთიდან, ხის კიბით. მეორე სართული გეგმით კვადრატს უახლოვდება, სიმაღლე 2,5 მეტრს აღწევს. დასავლეთ კედელში ორი თაღოვანი ლიობია. სწორკუთხა ფორმის ასეთივე ლიობი, სამხრეთ კედელშია მოთავსებული.



გეგმა



საერთო ხედი ჩრდილო-აღმოსავლეთიდან

ამ ნაგებობების აღმოსავლეთ კედელში მონყობილია კიბე, რომელიც ტერასას უკავშირდება. კიბის გვერდებზე მცირე ნიშებია განლაგებული.


შენობა ადგილობრივი წარმოშობის ფლეთილი ქვითაა ნაგები. გალავნის მხოლოდ ფრაგმენტებია შემორჩენილი.

სოფ. ზემო ზახორი

კოშკი

XVII ს.

მდ. ლეხურას ხეობაში მდებარე პირამიდული კოშკი სახით ხეობისკენაა მიქცეული. კოშკი შემორჩენილია ოთხი სართულის დონეზე. პირველი სართული ამოვსებულია ჩამონაშალი ქვით. მეორე სართულის აღ-



კოშკი სამხრეთ-აღმოსავლეთიდან

მოსავლეთ კედელში თაღოვანი შესასვლელია. ამ სართულის ყველა კედელში გაჭრილია ვიწრო სათოფური. ჩრდილოეთ კედლის შუა ნაწილში მოწყობილია ნახევარწრიული ბუხარი, რომლის მოპირდაპირე მხარეს ნყვილი სწორკუთხა ნიშაა. მესამე სართულის სამხრეთ კედელში ირიბად გაჭრილი ლიობია. აქაც ყველა კედელში სათოფურია. მეოთხე სართულზე, აღმოსავლეთ მხარეს მცირე სწორკუთხა სარკმელია.

კოშკი სხვადასხვა ზომის ფლეთილი ქვითაა ნაგები.

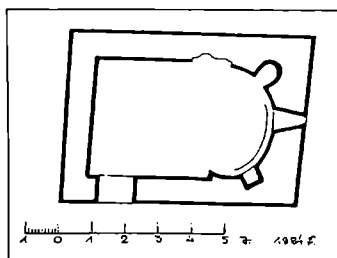


აღმოსავლეთი ფასადის კარის ლიობი

სოფ. ზემო წირი ეკლესია ბზაზვა გარდამავალი ხანა

სოფლიდან დასავლეთით 2 კმ., ტყიანი ბორცვის თავზე მდებარე ეკლესია მცირე ზომის რიყისა და ფლეთილი ქვითაა ნაშენი. დარბაზული ეკლესია აღმოსავლეთით დასრულებულია ნალისებრი ფორმის საკურთხევლით, რასაც ადასტურებს შემორჩენილი სამხრეთის მხარი. ჩრდილოეთის მხარი მონგრეულია. აბსიდში სარკმლის სამხრეთით და ჩრდილოეთით თითო ნიშა მოთავსებული. საკურთხეველის ძირში მოხაზულობას იმეორებს ხარისხი. კედლების ძლიერი დაზიანების გამო სარკმლების კვალი არ შეინიშნება.

სამხრეთი კედლის კარი დასავლეთ მონაკვეთშია გაჭრილი.



გეგმა



საერთო ხედი

სოფ. ზემო ნუბენი
 “მთის სატის” ეკლესია
 გვიანი შუა საუკუნეები

სოფლიდან დასავლეთით 4 კმ-ზე, მთაზე მდებარე დარბაზული ეკლესია რიყისა და ფლეთილი ქვითაა ნაგები. მარკანტული ნაწილებისთვის გამოყენებულია შირიმი. ნყობაში დაცულია სწორხაზოვნება.



ხედი აღმოსავლეთიდან

ეკლესია გეგმით სწორკუთხა მოხაზულობისაა, აღმოსავლეთით დასრულებულია ნახევარწრიული აბსიდით, რომლის ცენტრში გაჭრილია არქიტრავული სარკმელი. ჩრდილოეთით და სამხრეთით თითო სწორკუთხა ნიშაა. კონქი სფერულია. სატრიუმფო თალი აბსიდის მხრებს ეყრდნობა.



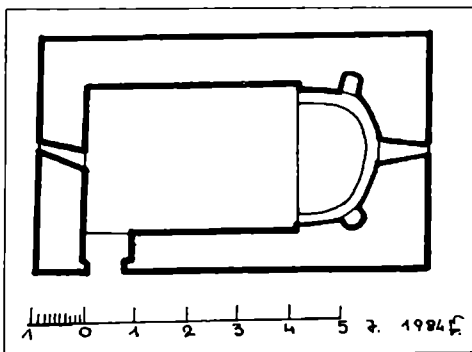
სამხრეთი ფასადი

ეკლესიის კამარა ცილინდრულია. დასავლეთ კედელში გაჭრილია არქიტრავული სარკმელი. ასეთივეა სამხრეთი შესასვლელიც.

ეკლესია გარედან პერანგშემოცლილია.

საბურავი აყრილია, შესასვლელის წირთხლები სერიოზულადაა დაზიანებული.

ინტერიერი ამოვსებულია მინით.



გეგმა

სოფ. ზემო წუბენი, მიდამოები.

“ვაკის ხატის” ნაეკლესიარი

გვიანი შუა საუკუნეები

ძველი მდებარეობს ნასოფლარ ბალოვანის დასავლეთით 2 კმ-ზე. ნაეკლესიარის მცირე ფრაგმენტების მიხედვით ძველი ქართული აგურითა და ყორექვით ყოფილა ნაშენი. ამჟამად ეკლესია სერიოზულადაა დაზიანებული. ტერიტორია დაფარულია ქვით, მიწით და ხშირი მცენარეულობით.



ინტერიერის ფრაგმენტი

იკითხება მხოლოდ საკურთხევლის მცირე ნაწილი ნახევარწრიული ნიშით. განმდის გარეშე გეგმის გამოხაზვა არ ხერხდება.

ეკლესიიდან 15 მეტრის დაშორებით ოთხკუთხა ნაგებობის კვალი ჩანს - ისიც დაფარულია მიწითა და მცენარეულობით.

სოფ. ზოდეხი, მიდამოები მთაზე

“კვირაცხოვლის” ნაეკლესიარი

გვიანი შუა საუკუნეები

ნანგრევებად ქცეულ ეკლესიიდან შემორჩენილი კედლების სიმაღლე ერთ მეტრს აღწევს. სამშენებლო მასალად გამოყენებულია ადგილობრივი წარმოშობის ფლეთილი ქვა. გეგმა არ იკითხება.



საერთო ხედი

სოფ. ზოდეხი

ეკლესიის ნანგრევები

გვიანი შუა საუკუნეები

დანგრეული ეკლესიიდან შემორჩენილი კედლების სიმაღლე 2 მეტრს აღწევს. სამშენებლო მასალად გამოყენებულია სხვადასხვა ზომის ფლეთილი ქვა.

ნაგებობა გეგმით სწორკუთხა მოხაზულობისაა, შესასვლელი სამხრეთ კედელშია გაჭრილი. ეკლესიამ განიცადა არაერთი გადაკეთება, მისი კედლები დეფორმირებულია.



სამხრეთი ფასადის ფრაგმენტი

სოფ. ზოდეხი, მიდამოები

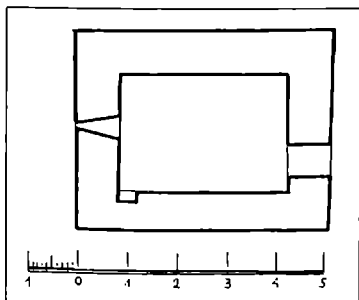
ნაეკლესიარი

შუა საუკუნეები

ეკლესიიდან შემორჩენილი კედლების სიმაღლე 60-70 სმ-ს აღწევს; ძეგლი ადგილობრივი წარმოშობის ფლეთილი ქვითაა ნაგები.

ნაგებობა გეგმით სწორკუთხა მოხაზულობისაა. აღმოსავლეთით სწორკუთხა საკურთხეველში სარკმლის კვალი ჩანს. ჩრდილოეთით მცირე ზომის ნიშაა.

შესასვლელი ლიობის კვალი დასავლეთით იკითხება.



გეგმა



საერთო ხედი

სოფ. ზოდესი

წმინდა გიორგის ეკლესია

გარდამავალი ხანა

ეკლესია სხვადასხვა ზომის დამუშავებული ქვითაა ნაგები. წყობა სწორ-ხაზოვანია.

დარბაზულ ეკლესიას ჩრდილოეთიდან და სამხრეთიდან თანადროული მინაშენები აქვს. კარნიზი მარტივპროფილიანია, საბურავად გამოყენებულია ფიქალი.

ეკლესიას გარშემო გალავანი შემოუყვება. იმის გამო, რომ ეკლესია დაკეტილია, მისი შიდა აღნერა და აზომვა არ ხერხდება.



სამხრეთი ფასადის ფრაგმენტი



დასავლეთი ფასადის ფრაგმენტი

სოფ. ზემო გრუ

წმინდა გიორგის ეკლესია

გარდამავალი ხანა

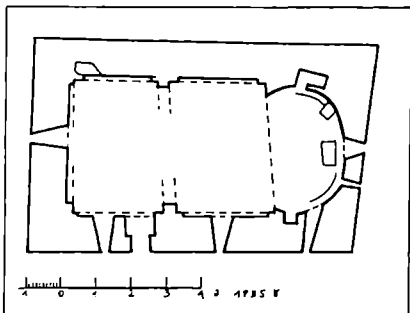
სოფლის სასაფლაოზე მდებარე წმ. გიორგის ეკლესია სხვადასხვა ზომის ფლეთილი ქვითაა ნაგები, წყობა სწორხაზოვანია.

დარბაზული ეკლესია გეგმით სწორკუთხა მოხაზულობისაა, აღმოსავლეთით დასრულებულია ნალისებრი აბსიდით, რომლის ცენტრში გაჭრილია ერთი, ხოლო სამხრეთით ორი საფეხურებიანი სარკმელი. სამხრეთი სარკმლის გვერდით მცირე ზომის ნიშაა. ჩრდილოეთით თაღოვანი ნიშა სამალავს წარმოადგენს.

აბსიდის ცენტრში და ჩრდილოეთ მხარეს ტრაპეზის ქვები დგას. კონქი სფერულია, სატრიუმფო თალი აბსიდის მხრებს ეყრდნობა. შემორჩენილია ხის კანკელის ფრაგმენტი. საკურთხეველი დარბაზის იატაკთან

შედარებით ერთი საფეხურიით მაღალია.

ეკლესიის გრძივი კედლები ორ-საფეხურიანი პილასტრების საშუალებით ორ ტოლ ნაწილად იყოფა. ცილინდრული კამარის საბრჯენი თალები პილასტრების კაპიტელებს ებჯინება, ხოლო გვერდით საფეხურებზე კედლის თალები გადადის. დასავლეთი თალი კუთხის პილასტრებს ეყრდნობა. ეკლესიის ოთხივე კედელს ერთსაფეხურიანი ხარისხი გასდევს.



გეგმა

ეკლესია ნათდება აღმოსავლეთით სამი, სამხრეთით ორი და დასავლეთის ერთი თაღოვანი სარკმლით.

სამხრეთი შესასვლელი შიგნით თაღოვანი - გარეთ არქიტრავეულია. კარი ნაოთხალია. ინტერიერში შემორჩენილია ნაღესობის კვალი.

ეკლესიის სამხრეთით შემორჩენილია მინაშენის მცირე ფრაგმენტი. დასავლეთ ფასადზე, სარკმლის თავზე ჩასმულია ქვის ფილა ჯვრის რელიეფური გამოსახულებით. ძეგლის გარშემო გალავნის ფრაგმენტებია.

ნაგებობა დაზიანებულია, კამარა მრავალ ადგილას ჩამონგრეულია. კედლები და სარკმელთა ლიობები დაბზარულია, ინტერიერში მიწის დონე აწეულია.

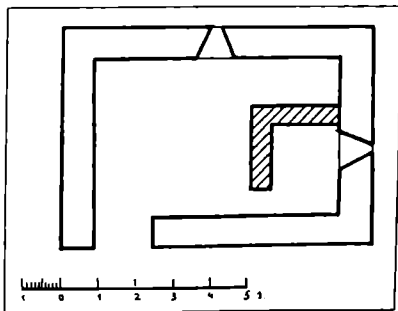
სოფ. თინიკაანი

ეკლესია “ერთაბრძანებულთა”

გვიანი შუა საუკუნეები

სასაფლაოზე დგას ეკლესია, რომელიც სხვადასხვა ზომის ფლეთილი ქვითაა ნაგები. კუთხეებში გამოყენებულია თლილი ქვა. ფასადების წყობაში ჰორიზონტალურად ჩაყოლებულია ფიქალი.

დარბაზული ეკლესია გეგმით სწორკუთხა მოხაზულობისაა, აღმოსავლეთით სწორკუთხა საკურთხეველია, რომლის ცენტრში გაჭრილია ფართო სარკმელი.




გეგმა

ეკლესიის კედლები სხვადასხვა სიმაღლეზეა შემორჩენილი, აქედან ყველაზე მაღალი დასავლეთის კედელია. ჩრდილოეთ კედელში ჩანს სარკმლის ქვედა ნაწილი. აღმოსავლეთით ადგილობრივი მოსახლის, ვასო პავლიაშვილის მიერ აგებული მცირე სათავსია, რომელშიც ინახება "ლომისას" სახელობის ტომკლავა ჯვარი მოპირკეთებული ვერცხლის ფირფიტებით. ცენტრში დისკია, ყვავილის გამოსახულებით, შუაგულში კი ჩასმულია სერდოლიტი. ჯვარი დამაგრებულია ვერცხლის ბურთულაზე, რომელზეც მხედრული წარწერაა ამოკანრული:

"თბაფის, კა, მეენი ქულ: ლომისა მთავარ; მონამე, წმინდა გიორგი, ჩაელელ, ხორასნს, წვლებით, მოველ, მოგებით გუკლეთებივარ, პავლეთ, შვლებთ, თავსი, საქონლი და მ."

აქვეა შენახული ჭედური ხელოვნებით შესრულებული დიდი ზომის ვერცხლის ხატი, რომელზეც გამოსახულია წმ. გიორგი.



საერთო ხედი



ლომისას
სახელობის
ჯვარი



ხატი წმ. გიორგის
გამოსახულებით

სოფ. თინიკაანი ნიში ღვთისმშობლის ნაეკლესიარზე XX საუკუნე

სოფლის სასაფლაოზე, ძველი ეკლესიის ადგილას, ადგილობრივ მოსახლეობას დაუდგამს ნიში, რომლის წყობაში ეკლესიის სამშენებლო მასალად შირიმი გაყოყნებული. ნანგრევებს შორის მხოლოდ საძირკვლის მცირე ფრაგმენტები განირჩევა.




საერთო ხედი

სამეზის ეკლესია

გარდამავალი ხანა

დარბაზულ ეკლესიას ჩრდილოეთით თითქმის თანადროული მინაშენი აქვს.

გეგმით მართკუთხაა, აღმოსავლეთით ნახევარწრიული აბსიდით, რომლის ცენტრში გაჭრილია არქიტრავული სარკმელი. ჩრდილოეთით



ხედი სამხრეთ-დასავლეთიდან

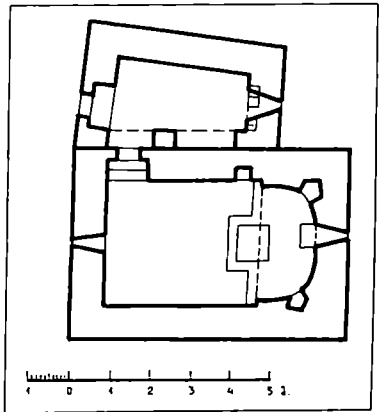
და სამხრეთით თითო ნიშაა. სარკმლის ძირში და საკურთხეველის ცენტრში ტრაპეზის ქვები დგას. საკურთხეველის კონქი სფერულია.

ჩრდილოეთ კედელში ერთი სწორკუთხა ნიშაა. ამავე კედელში გაჭრილია კარი, რომელიც მინაშენს უკავშირდება. ეკლესიას არა აქვს დამოუკიდებელი კარი. ეკლესიის კამარა ცილინდრულია. დასავლეთ კედელში მოთავსებულია არქიტრავული სარკმელი.

მინაშენი გეგმით მართკუთხაა. შესასვლელი დასავლეთ კედელშია გაჭრილი. ინტერიერში, სამხრეთ კედელზე შემორჩენილია განიერი პილასტრი, რომელსაც კედლის თალები ებჯინება. აღმოსავლეთ კედელში სარკმელი და თითო ნიშაა. მინაშენის გადახურვა მთლიანად ჩამოქცეულია.

ეკლესიის ფასადები სადაა. ერთადერთ მორთულობას წარმოადგენს აღმოსავლეთ და დასავლეთ სარკმლების თავზე ჩასმული ფილა ბოლნური ჯვრის რელიეფური გამოსახულებით.

ნაგებობის სამშენებლო მასალად გამოყენებულია მონითალო ფერის ფლეთილი ქვა. ძეგლის გარშემო მშრალი ნყოფის გალავანია.



გეგმა

სოფ. თინიკაანი, მიდამოები
ნაგებობის ნაშთი (კვირაცხოველი)
 შუა საუკუნეები

იმ ადგილს, სადაც შემორჩენილია ნაგებობის ნაშთი, მოსახლეობა კვირაცხოველს უწოდებს. ნაგებობა გეგმით კვადრატს უახლოვდება. იგი ამოვსებულია მიწით და ქვით. გადახურვა ჩანგრეულია. სამშენებლო მასალად გამოყენებულია ფლეთილი ქვა.



საერთო ხედი

სოფ. თოხთა
ნმ. მარინეს ეკლესიის ნანგრევი
 შუა საუკუნეები

ეკლესიის კედლები შემორჩენილია 1 მეტრის სიმაღლეზე, ზოგან უფრო ნაკლებია. დარბაზული ტიპის უაბსიდო ეკლესია სხვადასხვა ზომის ფლეთილი ქვითაა ნაგები.

ინტერიერში ამოსულია დიდი ზომის ხე. ტერიტორიაზე ყრია ჩამონაშალი ქვა.

ძეგლის აზომვა საგანგებო განმენდის გარეშე არ ხერხდება.



კედლის ფრაგმენტი

სოფ. თოხთა, სასაფლაოზე
ღვთისმშობლის ნაეკლესიარი

შუა საუკუნეები

ნანგრევებად ქცეული ეკლესიიდან შემორჩენილია საძირკვლის ფრაგმენტები. სამშენებლო ქვა ადგილობრივი წარმოშობისაა და ფლეთილია. ნაგებობის ღერძი ვითარდება აღმოსავლეთიდან დასავლეთისკენ.



საერთო ხედი

ძეგლის დათარიღება და აზომვა გათხრა-განმენდის გარეშე შეუძლებელია.

სოფ. თოხთა, სასაფლაოზე
კვირაცხოვლის ნაეკლესიარი

შუა საუკუნეები

ეკლესიიდან შემორჩენილია სამხრეთი და აღმოსავლეთი კედლების მცირე ფრაგმენტი. ადგილობრივი წარმოშობის ქვა ფლეთილია.



საერთო ხედი

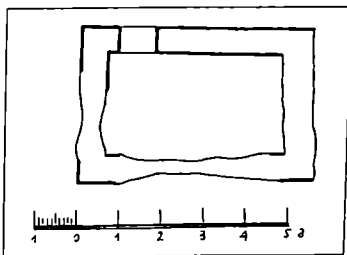
სპეციალური გათხრა-განმენდის გარეშე, ძეგლის აზომვა და დათარიღება შეუძლებელია.

სოფ. თოხთა, სასაფლაოზე
წმინდა მარინეს ეკლესია

გვიანი შუა საუკუნეები


უაბსიდო ეკლესია ადგილობრივი წარმოშობის დიდი ზომის თეთრი ქვითაა ნაგები. ალაგ-ალაგ წყობაში გამოყენებულია მცირე ზომის ქვაც.

დარბაზული ეკლესიიდან შემორ-



გეგმა

ჩენილია ჩრდილოეთი კედელი, ჩრდილო-დასავლეთის და ჩრდილო აღმოსავლეთის კუთხე. ჩრდილოეთ კედელში ჩანს შესასვლელი ლიობის კვალი.



ჩრდილოეთი ფასადი

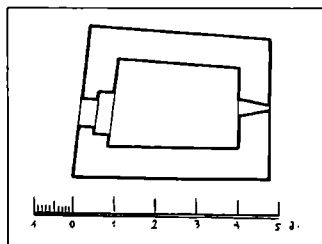
სოფ. თოხთა, სასაფლაოზე
წმინდა გიორგის ეკლესია
 გვიანი შუა საუკუნეები

ეკლესია ადგილობრივი წარმოშობის თეთრი ფერის უხეშად დამუშავებული ქვითაა ნაგები. აქა-იქ წვრილი ქვაცაა გამოყენებული.

დარბაზული ეკლესია გეგმით სწორკუთხა მოხაზულობისაა, აღმოსავლეთით დასრულებულია სწორკუთხა საკურთხეველით, რომლის ცენტრში გაჭრილია არქიტრავეული სარკმელი.



დასავლეთი ფასადი



გეგმა

ეკლესიის კედლები შემორჩენილია მინის ზედაპირიდან 2-2,5 მეტრის სიმაღლეზე.

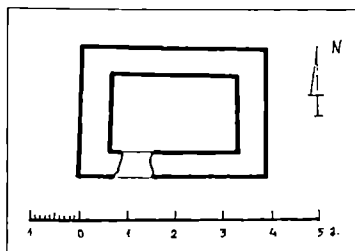
სოფ. თოხთა, მიდამოები

წმინდა გიორგის ეკლესიის ნანგრევები

გვიანი შუა საუკუნეები

უაბსიდო დარბაზული ეკლესიის კედლები შემორჩენილია მიწის ზედაპირიდან 1 მეტრის სიმაღლეზე, ზოგან უფრო ნაკლებია.

ძველი გეგმით სწორკუთხა მოხაზულობისაა. სამხრეთ კედელში ჩანს შესასვლელი ღიობის კვალი. ნაგებია ადგილობრივი წარმოშობის ფლეთილი ქვით.



გეგმა



საერთო ხედი


სოფ. თოხთა

გვიანი შუა საუკუნეები

კოშკი

სათვალთვალ კოშკი სტრატეგიული თვალსაზრისით მეტად მარჯვე ადგილას, სოფლიდან სამხრეთ-დასავლეთით 2 კმ-ზე, "თუთარაანში" დგას. ძველი ნაგებია სხვადასხვა ზომის ფლეთილი ქვით.

კოშკი შემორჩენილია სამი სართულის დონეზე.



დასავლეთი ფასადის ფრაგმენტი

არქიტრავული შესასვლელი მეორე სართულის დასავლეთ კედელშია გაჭრილი. ასევე მისადგმელი კიბით ხდებოდა. აღმოსავლეთ კედელში წრიული სარკმელია მოთავსებული.

კოშკს თავდაცვითი ელემენტები არ გააჩნია.



ხედი სამხრეთ-აღმოსავლეთიდან


სოფ. თოხთა

ეკლესიის ნანგრევები

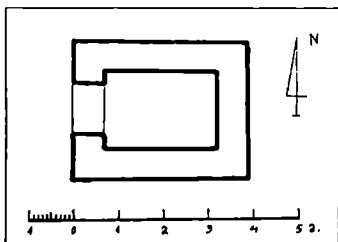
გვიანი შუა საუკუნეები

სოფლიდან სამხრეთ-დასავლეთით 2 კმ-ზე, "თუთარაანის" მიდამოებში დგას ეკლესია, რომელიც დიდი ზომის ფიქალითაა ნაგები.

უაბსიდო დარბაზული ეკლესია გეგმით სწორკუთხა მოხაზულობისაა, სამხრეთ კედელში ერთი სწორკუთხა ნიშაა. ამავე კედელს ხარისხი მიუყვება. ეკლე-



საერთო ხედი



გეგმა

სიის კედლების სიმაღლე 2 მეტრს აღწევს. შესასვლელი დასავლეთიდან ჰქონდა.

სოფ. თობთა

ნაგებობის ნანგრევები

შუა საუკუნეები

ძეგლი სოფლიდან სამხრეთ-დასავლეთით 2 კმ-ზე, ადგილ "თუთარაანში" მდებარეობს. ეკლესიიდან 20-30 მეტრში შემორჩენილია ნაგებობის ნანგრევები. გეგმა არ იკითხება. ქვები გროვად ყრია. სამშენებლო მასალად გამოყენებულია მოთეთრო ფიქალი. შემორჩენილია აღმოსავლეთი და ჩრდილოეთი კედლების მცირე ფრაგმენტები.



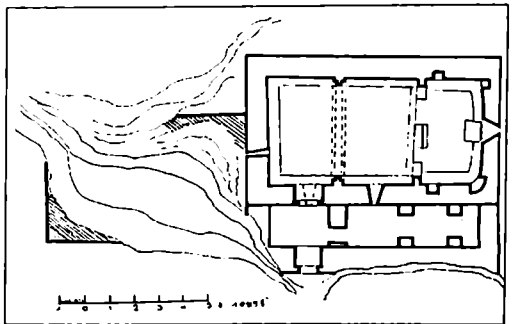
საერთო ხედი

სოფ. იკოთი

წმინდა გიორგის ეკლესია

გარდამავალი ხანა

დარბაზული ეკლესია, სამხრეთის და დასავლეთის მინაშენებით, დიდი ზომის ფლეთილი ქვითაა ნაგები. გეგმით მართკუთხა მოხაზულობისაა, სწორკუთხა საკურთხეველში გაჭრილია თაღოვანი სარკმელი, რომლის სამხრეთით ორი შეისრული, ხოლო ჩრდილოეთით - ორი არქიტრავული ნი-



გეგმა

შაა. სარკმელთან დგას მასიური ტრაპეზის ქვა. საკურთხეველს ხარისხი შემოუყვება. კონქი სფერულია, სატრიუმფო თალი აბსიდის მხრებს

ეყრდნობა. საკურთხევლის წინ მოწყობილია ქვის კანკელი.

ეკლესიის კამარა ნახევარ-ცილინდრულია. გრძივი კედლები ორსაფეხურიანი, წყვილი პილასტრებით, ორ თანაბარ ნაწილად იყოფა. კამარის საბრჯენი თალები პილასტრების მარტივი ფორმის კაპიტელებს ეყრდნობა. ასეთივე თალი დასავლეთ კედელზეც გადადის. დარბაზის კედლებს ხარისხი შემოუყვება.


ეკლესია ნათდება სამხრეთით ორი, დასავლეთით კი ერთი თაღოვანი სარკმლით; არქიტრავული შესასვლელი სამხრეთ კედელშია გაჭრილი.

ეკლესიას სამხრეთიდან ოთხკუთხა ფორმის კარიბჭე და მინაშენი აქვს. კარიბჭეს არქიტრავული შესასვლელი სამხრეთიდან აქვს, მინაშენს, კი თაღოვანი კარით უკავშირდება.

სამხრეთი მინაშენი გეგმით მართკუთხაა. გრძივ კედლებს ორი წყვილი პილასტრი ანაწევრებს. მინაშენის გადახურვის მნიშვნელოვანი ნაწილი ჩამონგრეულია. ინტერიერში ყრია მინა და ჩამონაშალი ქვა; ამოსულია მცენარეულობა. დასავლეთ მინაშენის გეგმა არ იკითხება; დაფარულია მიწით და ქვებით. ჩანს მხოლოდ სამხრეთ-დასავლეთის კუთხე 1,5 მ-ის სიმაღლეზე.

ეკლესიიდან აღმოსავლეთით დგას ორსართულიანი სამრეკლო. პირველი სართული, გეგმით სწორკუთხა, ღია, თაღოვან ნაგებობას წარმოადგენს. შუაში გადადის ნახევარწრიული თალი, რომელიც სამმაგლივიან იმპოსტებს ეყრდნობა. მეორე სართულზე ასასვლელი არაა შემორჩენილი, ჩანს მხოლოდ ოდნავ შეისრული თალები. სამრეკლო ნაგებია ფლეთილი ქვით.

ეკლესია და სამრეკლო მოქცეულია გალავანში. გალავნის შიგნით სხვადასხვა დანიშნულების ნაგებობათა ფრაგმენტები დაფარულია მიწით და მცენარეებით. მათი აზომვა არ ხერხდება.



სამრეკლო

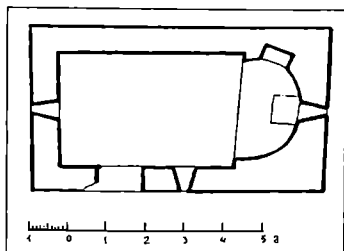
სოფ. იკოთი

წმინდა გარბარეხ ეკლესია

გვიანი შუა საუკუნეები

ეკლესია ნაგებია სხვადასხვა ზომის ფლეთილი ქვით.

დარბაზული ეკლესია გეგმით სწორკუთხა მოხაზულობისაა, აღმოსავლეთით დასრულებულია ასიმეტრიული ფორმის ნახევარწრიული აბსიდით, რომლის ცენტრში გაჭრილია თაღოვანი სარკმელი. სარკმლის ძირში მასიური ტრაპეზის ქვა დგას. აბსიდის ჩრდილოეთით ერთი სწორკუთხა ნიშაა. კონქი ოდნავ შებრტყელებულია. სატრიუმფო თალი აბსიდის მხრებს ეყრდნობა.



გეგმა



სამხრეთი ფასადი

ეკლესიის კამარა ნახევარცილინდრულია. დარბაზი ნათდება სამხრეთისა და დასავლეთის სწორკუთხა სარკმლებით. შესასვლელი სამხრეთ კედელშია მოწყობილი. ძეგლი იმდენად არის დაზიანებული, რომ მისი გეგმა არ იკითხება.

ეკლესიის საბურავი მთლიანად ჩამოცვენილია. ფასადებს საპირე შემოცლილი აქვს. კედლები დაზიანებულია.

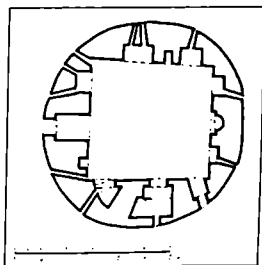
სოფ. იკოთი

კოშკი

გვიანი შუა საუკუნეები


კოშკი, რომელიც დგას ფიცხელაურის კარმიდამოში სხვადასხვა ზომის რიყის ქვითაა ნაგები.

მრგვალი კოშკის გეგმარება სწორკუთხაა. ნაგებობა შემორჩენილია სამი სართულის დონეზე.



გეგმა

პირველი სართულის ჩრდილოეთ კედელში ერთი თალოვანი და ერთი არქიტრავული ნიშაა. აღმოსავლეთ კედლის ცენტრში მონყობილი იყო ბუხარი, რომელიც ამჟამად ამოშენებულია. ბუხრის ორივე მხარეს თითო სწორკუთხა ნიშაა. სამხრეთ კედელში ერთი თალოვანი ნიშაა მოთავსებული. სამხრეთ-დასავლეთ კუთხეში შეისრულთალიანი შესასვლელია, აქვეა მეორე სართულზე ასასვლელი კიბე. პირველი სართულის გადახურვა კამაროვანია; კამარა ქართული აგურით არის



საერთო ხედი

გადაყვანილი, რომელიც მოგვიანებით შებათქამებულ-შეთეთრებულია. პირველი სართული სამეურნეო დანიშნულებისაა.

მეორე სართული გეგმით სწორკუთხა მოხაზულობისაა, მისი გადახურვაც კამაროვანია. შეისრულთალიანი შესასვლელი დასავლეთ კედელშია მოთავსებული. შესასვლელის სამხრეთით სწორკუთხა, ხოლო ჩრდილოეთით შეისრული ფორმის ნიშებია. ჩრდილოეთი კედლის ნიშებში გაჭრილია სათოფურები.

აღმოსავლეთ კედელში მონყობილია თალოვანი ბუხარი, რომლის ორივე მხარეს თითო შეისრული ნიშაა. ნიშებში სათოფურებია გაჭრილი.

სამხრეთ-დასავლეთ კუთხეში მესამე სართულზე ასასვლელი კიბეა. მესამე სართულის კედლების მნიშვნელოვანი ნაწილი ჩამონგრეულია.

სოფ. იკოთი

წმინდა მარინას ეკლესია

გვიანი შუა საუკუნეები

ძველ სასაფლაოზე მდებარე ეკლესია, სხვადასხვა ზომის ფლეთილი ქვითაა ნაგები. კუთხეებში და ლავგარდანზე გამოყენებულია ქართული აგური.

დარბაზული ეკლესია გეგ-
მით სწორკუთხა მოხაზულობი-
საა, აღმოსავლეთით დასრულე-
ბულია ნახევარწრიული აბსი-
დით, რომლის ცენტრში გაჭრი-
ლია თაღოვანი სარკმელი.

აბსიდის ჩრდილოეთით და
სამხრეთით მოთავსებულია
წყვილი, შეისრულთაღიანი ნიშა.
კონქი სფერულია. სატრიუმფო
თალი პილასტრებს ეყრდნობა.
კონქში შემორჩენილია მოხატუ-
ლობის კვალი.

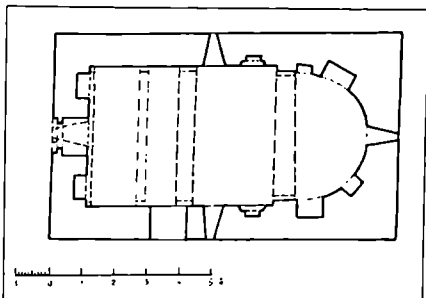
ეკლესიის კამარა შეისრული
ფორმისაა. კამარის საბრჯენი
თაღები კრონშტეინებს ეყრდ-
ნობა. ჩრდილოეთ და სამხრეთ
კედელში შეისრულთაღიანი ნი-
შებია მოწყობილი. დასავლეთ
კედელში შესასვლელის ორივე
მხარეს თაღოვანი ნიშებია.
დარბაზი ნათდება სამხრეთის,
დასავლეთის და ჩრდილოეთის
თაღოვანი სარკმლებით.

დასავლეთ და სამხრეთ კედ-
ლებში თაღოვანი შესასვლელე-
ბია.

სამხრეთ შესასვლელის თავ-
ზე ჩასმულ ქვის კვადრებზე, მო-
თავსებულია მხედრული წარწე-
რა, რომლის ამოკითხვა ვერ მო-
ხერხდა. კვადრს მცენარეული
ორნამენტი აჩარჩობებს. შესასვ-
ლელს ორივე მხარეს ჩამოყვე-
ბა კედლის წყობაში ჩაძირული რომბები, ანალოგიურია დასავლეთი კა-
რის მორთულობაც. შესასვლელის თავზე მოწყობილია თაღოვანი ნიშა.

აღმოსავლეთ ფასადზე სარკმლის ზემოთ, კედლის წყობაში ჩაძირუ-
ლი გოლგოთის ჯვარია გამოსახული. ეკლესიას აგურის ვერტიკალური
წყობის კარნიზი აქვს. საბურავად გამოყენებულია შიფერი.


საბურავი მრავალ ადგილას ჩამოცვენილია. შესასვლელის და სარკ-
მლის წირთხლები დაზიანებულია.



გეგმა



სამხრეთი ფასადი



სამხრეთი ფასადის ფრაგმენტი

სოფ. კიტრიული

ღვთისმშობლის ეკლესიის ნანგრევები

შუა საუკუნეები

ეკლესიიდან შემორჩენილია ნახევარწრიული აბსიდის სამხრეთი ნაწილი. მისი სიმაღლე 60 სმ-ს აღწევს. დანარჩენი კედლები მინის პირზეა დასული; სამშენებლო მასალად გამოყენებულია ფლეთილი და რიყის ქვა.



აღმოსავლეთი კედლის ფრაგმენტი

სოფ. კიტრიული

ყველაწმინდას ნაეკლესიარი

შუა საუკუნეები

ნაეკლესიარი შემორჩენილია სოფლის სასაფლაოზე. აქა-იქ მიმობნეული სამშენებლო მასალის მიხედვით, ძველი ფლეთილი და რიყის ქვითაა ნაგები. ზოგან ყრია შირიმის პროფილირებული ქვები. დარბაზულ ეკლესიას, სავარაუდოდ, საკურთხეველი სწორკუთხა უნდა ჰქონოდა. საგანგებო გათხრა-განმენდის გარეშე გეგმის დადგენა შეუძლებელია.




კედლის ფრაგმენტი

სოფ. კიტრიული
ნიში ნაეკლესიარზე

XIX საუკუნე

ადგილობრივმა მოსახლეობამ წმინდა გიორგის სახელობის ნიში შვერილბსიდიანი ეკლესიის ადგილზე შეაკონინა. ფრაგმენტულად იკითხება ეკლესიის აბსიდის ჩრდილო-აღმოსავლეთი კუთხე.



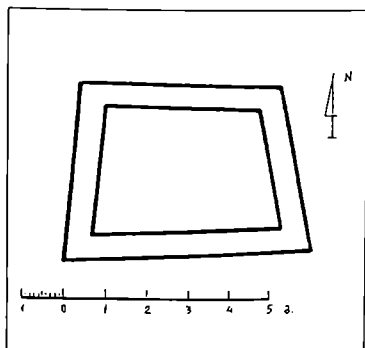
საერთო ხედი

სოფ. კიტრიული

“ყრუ-საყდრის” ეკლესიის ნანგრევნი

შუა საუკუნეები

ეკლესიაში მინის დონე იმდენად არის ანეული, რომ არ ჩანს საკურთხევის ნიშები, შესასვლელი და სარკმლები. საკურთხეველი სწორკუთხა უნდა ყოფილიყო. სამშენებლო მასალად გამოყენებულია დიდი ზომის ფლეთილი ქვა.



გეგმა



საერთო ხედი

სოფ. კიტრიული

“ამალაგის” ნაეკლესიარი

შუა საუკუნეები

ნაეკლესიარზე შემორჩენილია რიყის და ფლეთილი ქვის გროვა, აგრეთვე კედლის მცირე ფრაგმენტი. გათხრა-განმენდის გარეშე გეგმის ნაკითხვა შეუძლებელია.



კედლის ფრაგმენტი

სოფ. კიტრიულიდან ჩრდილო-დასავლეთით

“ყველანმინდას” ეკლესიის ნანგრევები

შუა საუკუნეები

სოფლის ჩრდილო-დასავლეთით მდგარი ჩვენამდე მოღწეული ეკლესიის ნანგრევებიდან შემორჩენილია მხოლოდ ჩრდილო-აღმოსავლეთი კუთხის ფრაგმენტი. დანარჩენი დაფარულია მიწით. ძველი ნაგები იყო რიყისა და ფლეთილი ქვით.



კედლის ფრაგმენტი

სოფ. კიტრიული, ნაეკლესიარი ბერიჯვარი

ნაეკლესიარი; (სტელა)

ეკლესია X ს.; სტელა VI-VII სს.


აქ არსებულ ეკლესიას სახელწოდება ბერიჯვარი, შესაძლოა ცხინვლიდან გადმოსახლებულმა მაცხოვრებლებმა უწოდეს.

ნაეკლესიარი თითქმის მთლიანად მიწითაა დაფარული. ჩანს ჩამონ-



სტელის ფრაგმენტები

გრეული კონქისა და კამარის ფრაგმენტი. აზომეა არ ხერხდება; ფოტოფიქსაცია ც ძნელდება. ეკლესიიდან სამხრეთ-დასავლეთით, ხევში აღმოჩნდა ქვის სტელის ნამტკვრევი, რომელიც ბერიჯვრის ეკლესიის სარკმლის თავსართად იყო გამოყენებული. სტელა VI-VII სს. მიჯნას განეკუთვნება და იკონოგრაფიული, მხატვრულ-სტილისტური და პალეოგრაფიული თვალსაზრისით მეტად საინტერესოა.

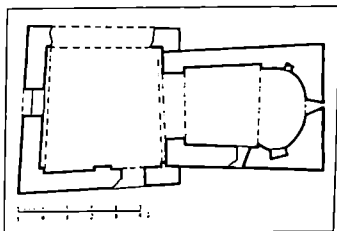


ეკლესიის სარკმლის სათაურის ქვა

სოფ. კორინთა, სასაფლაოზე წმინდა გიორგის ეკლესია გვიანი შუა საუკუნეები

წმინდა გიორგის დარბაზული ეკლესია სხვადასხვა ზომის ფლეთილი ქვითაა ნაგები, ალაგ-ალაგ წყობაში გამოყენებულია რიყის ქვა და შირიმი.

გვეგმით სწორკუთხა ნაგებობა აღმოსავლეთით დასრულებულია ასიმეტრიული ფორმის აბსიდით. ცენტრში გაჭრილი ფართე, თაღოვანი სარკმლის ორივე მხარეს თითო სწორკუთხა ნიშაა მო-



გვეგმა

თავსებული. აქედან სამხრეთით
სა უფრო დიდია.

ეკლესიის კამარა შეისრუ-
ლია. საკურთხეველის კონქს
მკვეთრად შეისრული ფორმა
აქვს, სატრიუმფო თალი აბსი-
დის მხრებს ეყრდნობა.


სამხრეთ კედელში ფართე,
თაღოვანი სარკმელია. დასავ-
ლეთი კედელი მთლიანად გახ-
სნილია ასევე შეისრული თა-
ლით.

ნაგებობამ მრავალჯერ გა-
ნიცადა გადაკეთება. მოგვიანე-
ბით მას დასავლეთიდან მია-
შენეს დიდი ზომის სწორკუთხა
დარბაზი. ეკლესიისათვის სამ-
შენებლო მასალად გამოყენებულია ქართული აგური და რიყის ქვა.

შესასვლელი კარი დასავლეთ კედელშია გაჭრილი.

ეკლესიის სამხრეთით შემორჩენილია მეორე, შვერილაბსიდიანი ეკ-
ლესიის საძირკველი, რომლის მხოლოდ აღმოსავლეთი და სამხრეთ-და-
სავლეთი კუთხე იკითხება. ასევე შემორჩენილია მინაშენის კედლები
ფრაგმენტულად.

ეკლესიის გარშემო გალავნის ფრაგმენტებია.



ხედი დასავლეთიდან

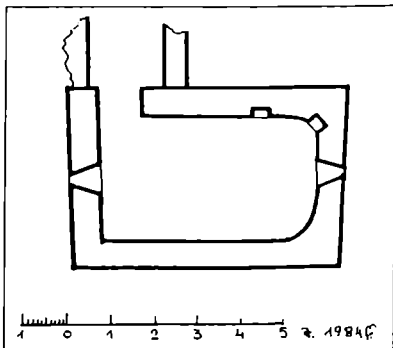
სოფ. კორინთა

კვირაცხოვლის ეკლესია

გარდამავალი ხანა

მდ. ალუურას ხეობაში მდებარე
დარბაზული ეკლესია სხვადასხვა
ზომის ფლეთილი ქვითაა ნაგები.

ეკლესია გეგმით სწორკუთხა მო-
ხაზულობისაა, აღმოსავლეთით კო-
ლოფა საკურთხეველით, რომლის
ცენტრში გაჭრილია შიგნით სწორ-



გეგმა

კუთხა გარეთ თაღოვანი სარკმელი. ჩრდილოეთით ერთი ნიჟილი სწორკუთხა ნიშაა.



აღმოსავლეთი ფასადი

ეკლესიის კედლები შემორჩენილია 2-3 მეტრის სიმაღლეზე, ზოგან უფრო მეტია. დასავლეთ კედელში გაჭრილია სწორკუთხა სარკმელი. არქიტრავეული შესასვლელი ჩრდილოეთ კედლის დასავლეთ ნაწილშია მოთავსებული. შესასვლელთან კარიბჭის კედლებია შემორჩენილი, ეკლესიის გარშემო გალავნის ფრაგმენტებია.

ნაგებობის კამარა და კონქი ჩამოქცეულია, კედლები დეფორმირებული, სარკმლების ლიობები დაზიანებულია, ინტერიერი ამოვსებულია ჩამონაშალი ქვით.

სოფ. კორინთა

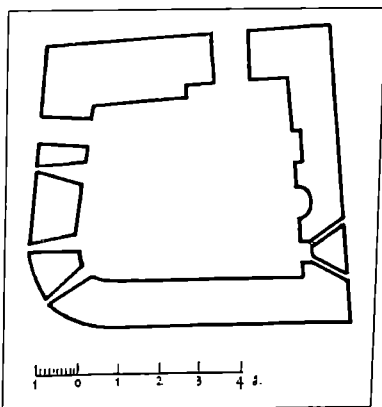
კოშკი

გვიანი შუა საუკუნეები

კოშკი, სტრატეგიული თვალსაზრისით, ძალზე მარჯვე ადგილას, მდ. ქსნის მარცხენა ნაპირას, კონცხზე დგას. აქედან კარგად მოჩანს ხეობის დიდი ნაწილი.

ძველი ნაგებია ფლეთილი და რიყის ქვით. კოშკი შემორჩენილია სამი სართულის დონეზე. პირველი სართული თითქმის მთლიანად მინით არის ამოვსებული. ჩანს მხოლოდ მეორე და მესამე სართული და სართულშუა გადახურვის კოჭის ბუდეები.

მეორე სართულის აღმოსავლეთ



გეგმა

კედელში მონყობილია ბუხარი, რომლის ორივე მხარეს სწორკუთხა ნიშებია. მარჯვენა ნიშაში გაჭრილია სათოფურები. ამავე სართულის ჩრდილოეთ და დასავლეთ კედლებში არქიტრავეული შესასვლელებია. დასავლეთ კედელში კიდევ ორი სარკმლის კვალია.



საერთო ხედი

მესამე სართულის სამხრეთ კედელში შეწყვილებული ნიშებია. აღმოსავლეთ კედელზე შემორჩენილია კუთხის პილასტრი.

კოშკიდან ჩრდილო-აღმოსავლეთით შემორჩენილია გალავნის ფრაგმენტები, რომელიც სხვადასხვა ზომის ფლეთილი ქვითაა ნაგები.

კოშკი სერიოზულად არის დაზიანებული.

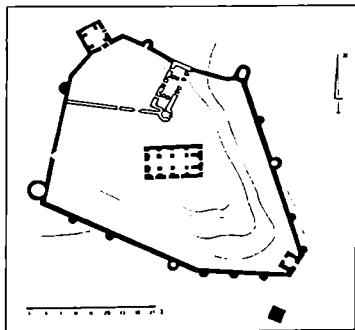
სოფ. ლარგვისი, მიდამოები
მდ. ჭურთისა და ქსნის შესართავთან

სამონასტრო კომპლექსი:

ნმინდა თევდორეს ეკლესია - 1759 წ.
ციხე - 1721-1741 წწ.

ლარგვისში ნაგებობათა არსებობის შესახებ პირველ ცნობას გვანდის "ძეგლი ერისთავთას" ავტორი, რომლის მიხედვით, პირველ ერისთავად თითქოს იუსტინიანე კეისრის მიერ (527-565 წწ.) განწესებულ იქნა როსტომი და საგვარეულო სამარხად მიეჩინა მის მიერვე აგებული მონასტერი.


იგივე ავტორი მონასტრის ისტორიას დანვრილებით მოგვითხრობს XIV ს დასაწყისიდან.



განგებმა

ისტორიული დოკუმენტებით ირკვევა, რომ ლარგვისი მრავალჯერ დანგრეული და აღდგენილი ყოფილა. ნგრევა ძირითადად განპირობებული იყო სტიქიებითა და შემოსევებით.

მდ. ქსნის ზედა ნაწილში, იქ, სადაც მას ჭურთის წყალი ერთვის, დგას ლარგვისის სამონასტრო კომპლექსი, რომელიც შემდეგინაგებობებისაგან შედგება: კოშკებიანი ციხე-გალავანი, საცხოვრებელი ნაგებობანი, გუმბათოვანი ეკლესია და ცალკე მდგარი კოშკი. ამათგან ყველაზე უკეთაა შემონახული გუმბათოვანი ტაძარი, ყველაზე ცუდ მდგომარეობაში კი - ცალკე მდგომი საცხოვრებელი კოშკია.



საერთო ხედი

ვახუშტის მიხედვით: ჩდილოთ არს მონასტერი ლარგვისი, წმინდის თევდორესი, აღმოსავლით უდის კსანი, სამხრით ჭურთის წყალი, უგუმბათო, შემკული ყოვლითა, ან ხუცის სამარ; აქა ჰყო შანშემ ციხე, არამედ ურგებად თვისად".


ისტორიული ცნობებით დგინდება, რომ ქსნის ხეობას შუა საუკუნეებში ერისთავები მართავდნენ. ისინი პირველად თავიანთ თავს "ქუცნიფეველებს" უწოდებდნენ, რადგან რეზიდენცია ქუცნიფევეში ჰქონდათ (ქვენიფნევის ნანგრევები ლარგვისის სამხრეთითაა). ერისთავების რეზიდენცია სხვადასხვა დროს ლარგვისშიც ყოფილა. ამიტომ ისინი ხშირად "ლარგველებდაც" იწოდებოდნენ.

ერისთავების სამარხი თავდაპირველად ლარგვისი ყოფილა, ხოლო მოგვიანებით, როდესაც რეზიდენცია ახალგორში გადავიდა, საძვალედ 1172 წელს აგებული იკორთის ტაძარი გაუხდიათ.

არსებული ცნობების თანახმად, XVIII საუკუნეშიც კი მდგარა აქ წმ. თეოდორეს ეკლესია. 1750 წ. თვალებდამწვარი შანშე ქსნის ერისთავი ამკობს თეოდორე ტირონის ხატს და ქვემოთ აწერს: "ჩვენ ერისთავთ-ერისთავმა შანშე შევამკე ხატი ეგე ლარგვის მონასტერს წმიდის თევდორე ტირონისა, რათა მეოხ მექმნეს წინაშე ღვთისა... ქორონიკონსა უკი ც".

რაკი 1750 წელს ერისთავი შანშე ლარგვისის მონასტრის თეოდორე ტირონის სახელობის ეკლესიისათვის ამ ხატს უკვეთავს, ცხადია, რომ ეკლესია არსებობდა. მაგრამ, რალაც მიზეზის გამო ის დანგრეულია.

ახალ ეკლესიაზე ამ მონასტრის წმ. თეოდორეს ეკლესიის ღვთისმშობლის ხატის ასომთავრული წარწერა გვამცნობს: "ოდეს ეკლესია ესე ლარგვის მონასტრისა აღშენდა კეთილმსახურის ერისთავის დავითის და კეთილ მორწმუნის დედისა მისისა ქეთევანის მიერ, ძისა მათის შალვას კეთილად აღსაზრდელად, მას ჟამსა მე უღირსმან არქიმანდრიტიმან ამის მონასტრისმან დავახატინე ესე ყოვლად წმინდისა მცველად და მფარველად ერისთავისა დავითის საოხად სულისა ჩემისა. ქვს. ჩლთბ. მხატვარი იოანე"



ეკლესია

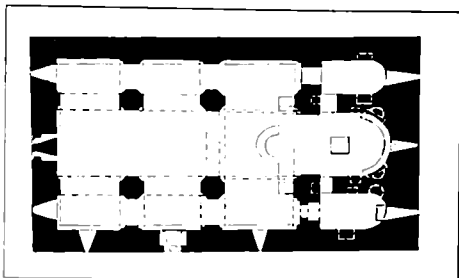
ლარგვისის მონასტრის არსებობა ბევრად იქნებოდა დამოკიდებული ქსნის საერისთავოს არსებობაზე. ცენტრალური ხელისუფლების ურჩ ერისთავებს ერეკლე II თანდათანობით თავიდან იცილებდა და მათ შორის 1771 წელს, ქსნის საერისთავოც მოსპო. ამას მოჰყოლია ლარგვისის მონასტრის დაქვეითება, ხოლო ხალხშემოცილი მონასტერი 1811 წელს ჩვეულებრივ სასოფლო ეკლესიად უქცევიათ.

ლარგვისის წმინდა თეოდორეს ტაძარი ცენტრალურ-გუმბათოვან ეკლესიათა ტიპს მიეკუთვნება. ტაძრის ძირითადი სივრცე შექმნილია ჯვრის მკლავებისა და მათ შუა აღმართული გუმბათით. ჯვრის მკლავებიდან გვერდის მკლავები მოკლე და ტოლია, ხოლო ორი დანარჩენი გრძელი და სხვადასხვა ზომისაა. ამათგან მხოლოდ აღმოსავლეთის მკლავი მთავრდება აბსიდით, დანარჩენი კი სწორკუთხაა. დასავლეთის, ყველაზე გრძელი მკლავი, გვერდის ნაგებს ორ-ორი თალით უერთდება. ჯვრის ოთხივე მკლავი მოისრო ფორმის კამართაა გადახურული. ნაგებობის შიგნით გამოყენებული ყველა თალი, გარდა სარკმლებისა, ისრულია.

ტაძარს შესასვლელი დასავლეთიდან და სამხრეთიდან აქვს. დასავლეთი კარი ცენტრალურ ლერძზე მდებარეობს. კარი სამხრეთ კედელ-

შიც არის დატანებული.

ეკლესიის შიდა სივრცე კარგადაა განათებული, რაც ხელს უწყობს კარგი პროპორციების მქონე მასათა აღქმას. სინათლის წყაროს ნარმოადგენს გუმბათის მაღალ ყელში განლაგებული ათი სარკმელი, ჯვრის მკლავებში (გარდა ჩრდილოეთისა) მდებარე თითო და სამხრეთი ნავეში მოთავსებული ორი სარკმელი.



ეკლესიის გეგმა

გუმბათი ეყრდნობა საკურთხეველის კუთხეებსა და დასავლეთის ორ სვეტს. გუმბათქვეშა თალები არ არის გამოყოფილი ჯვრის მკლავების გადამხურავი კამარებისაგან.

გუმბათქვეშა კვადრატიდან გუმბათის ყელზე გადასვლა ხდება აფრების საშუალებით.

საკურთხეველი ღრმაა, მაგრამ ბემა გამოყენებული არ არის და გვერდის სიბრტყეები აბსიდის მომრგვალებასთან ერთნაირია. აბსიდში თანაბარი ინტერვალით (ერთი ცენტრში და თითო გვერდებზე), ნახევარწრიული გეგმის მქონე ნიშებია. საკურთხეველის შუაში ტრაპეზის ქვა დგას.

საკურთხეველის გვერდებზე ორი ორსართულიანი სადგომია. ქვემოთ სადიაკვნე და სამკვეთლოა, ზემოთ კი - სამალაევები. სადიაკვნე და სამკვეთლო თითო კარითაა დაკავშირებული როგორც საკურთხეველთან, ისე ეკლესიის დარბაზთან. ორივე სადგომი აბსიდით მთავრდება და თითო სარკმლით ნათდება, გვერდის კედლებზე კი სამეურნეო დანიშნულების სხვადასხვა ზომის ნიშებია.

საკურთხეველი დარბაზისაგან კანკელით იყო გამოყოფილი, მისგან მხოლოდ ზედა კოჭია გადარჩენილი.

ეკლესიის კედლები შიგნიდან ყორექვითა და აგურითაა ნაგები, ხოლო კამარები და თალები მთლიანად აგურისაა. კედლები შელესილი ყოფილა, მაგრამ მოხატულობა არ ჩანს. უკანასკნელ პერიოდში იგი კირით შეუთეთრებიათ. ეკლესიის ფასადები მარტივია. ნაგებობა ორსაფეხურიან, მარტივი პროფილის მქონე ცოკოლზეა აღმართული და ფასადებიც სადა კარნიზით მთავრდება. ფასადების მთელი მორთულობა კარებისა და ზოგიერთი სარკმლის ირგვლივაა განლაგებული. აღმოსავლეთ ფასადზე სამი სარკმელია და სამივეს მოჩუქურთმებული საპირე არშია გასდევს. ცენტრალური სარკმლის თავზე კი ჯვარია აღმართული.

სამხრეთი ფასადის ზედა ორ პორიზონტზე განლაგებული სამი სარკმელი მხოლოდ თლილი ქვით ყოფილა მოპირკეთებული. დასავლეთ ფასადზე ერთი კარი და სამი სარკმელია. ისინი თლილი ქვითაა მოპირკეთებული. ამათგან მორთულია მხოლოდ ცენტრალურ ლერძზე მდებარე ელემენტები. კარის თალის ზემოთ, მარჯვნივ, ოსტატს თავისი მარჯვენა და სამუშაო იარაღები გამოუსახავს. შესასვლელის თავზე სამყურაბოლოებიანი, ტოლმკლავა ჯვარია.

გუმბათის ყელს მარტივი ფორმის, უჩუქურთმო, სადა კარნიში ამთავრებს.

ლარგვისის ციხე მაღალი მთის ფერდობზეა აგებული. იგი ძირითადად ორი ეზოსგან შედგება, რომელთაგან პირველი, სამხრეთით მდებარე, თითქმის ოთხ-

ჯერ აღემატება მეორეს. აქვეა ჭიშკრიანი კოშკი, ეკლესია და საცხოვრებელი სახლების ნანგრევები; ციტადელი უფრო მაღლაა.

ციხეს ორი შესასვლელი ჰქონია. სამხრეთ-აღმოსავლეთით და დასავლეთით, ამათგან ერთი მთავარია, მეორე - დამხმარე.

ციხე გეგმით უნესო მრავალკვერდაა, რაც მთის რელიეფითა გამოწვეული, კედლები სხვადასხვა სიმაღლისაა. გალავნის კუთხეებს კოშკები ამაგრებდა, ხოლო თვით კედლებს ბურჯები. კოშკებიდან ყველაზე დიდი და საინტერესო - გალავნის ჩრდილო-დასავლეთ კუთხეში მდებარეობს. სიმაღლისა და სიდიდის მხრივ მას მოსდევს სამხრეთ-აღმოსავლეთი კოშკი; ჩრდილო-აღმოსავლეთისა და სამხრეთ-დასავლეთის კოშკები კი შედარებით მცირე ზომისაა.

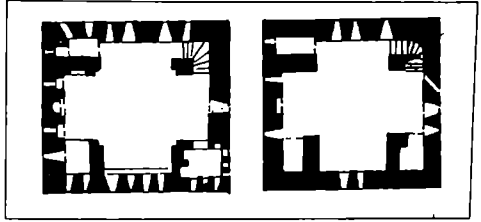
ჭიშკრიან კოშკს კვადრატული გეგმა აქვს. მის ქვედა სართულში კამაროვანი გასასვლელია. ზედა სართულში დახურული სათავსი ყოფილა კედლებში დატანებული სათოფურებით. ციხის ამ მთავარი შესასვლელის დაცვას ემსახურებოდა იქვე, გალავნის გარეთ მდგარი კოშკი. მდინარეთა შეერთების ადგილზე აგებული ეს უკანასკნელი კოშკი, ალბათ, საგუმბაგოს ფუნქციას ასრულებდა.

ციხის სამხრეთ-დასავლეთი და ჩრდილო-აღმოსავლეთი კოშკებიდან



ციხის კომპლექსის ფრაგმენტი

მხოლოდ პირველის კვალი ჩანს, ხოლო მეორე ორი-სამი მეტრის სიმაღლეზეა შემორჩენილი; ორივე კოშკი ნახევარწრეჭაა, გალავანზეა მიდგმული და მცირე ზომისაა. ციხის დასავლეთი კედელი სხვებზე გაცილებით მაღალი და განიერია. ქვედა იარუსი ყრუა. საბრძოლო ბილიკს სათოფურებიანი თხელი კედელი გასდევს.



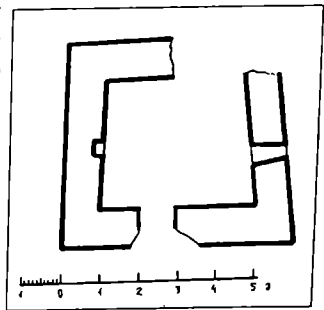
საცხოვრებელი კოშკი, გეგმა

ციხის ყველაზე რთულ ნაგებობას ციტადელის კოშკი წარმოადგენს. მისგან მხოლოდ სამი სართულია შემორჩენილი. ეზოდან ოთხი მეტრის სიმაღლეზე შესასვლელია. გარედან კოშკი კვადრატულია, შიგნით კი, გეგმაში ტოლმკლავა ჯვარი იქმნება. კუთხეებში სხვადასხვა სადგომია. ერთ-ერთი მათგანში კიბის უჯრედია მოთავსებული. სამხრეთ-დასავლეთი კუთხის მეორე სართულის ოთახს ქვის მასალის გვირგვინული გადახურვა აქვს. კოშკი უხვადაა აღჭურვილი სარკმლებით, სათოფურებით, ბუხრებითა და ნიშებით. იგი კარგად დაგეგმარებულ კოშკური სახლის იშვიათ ნიმუშს წარმოადგენს.

სოფ. ლარგვისი, სოფლის სამხრეთით 2 კმ-ზე, ადგილი იფნევი ქსნის ერისთავების რეზიდენცია (ციხე-ღარბაზი)


XIV ს და გვიანი შუა საუკუნეები

თავისი მმართველობის პირველ პერიოდში ქსნის ერისთავებს რეზიდენცია ქვენიფნევი (ნაქალაქარი) ჰქონდათ. მათ საგვარეულო სამარხს ლარგვისი წარმოადგენდა. "ძეგლი ერისთავთას" მიხედვით, ქვენიფნევი უნდა ყოფილიყო მოზრდილი ციხე. ქვენიფნევი მოხსენიებულია ქსნის საერისთავოს იმ დიდ ციხეთა შორის, რომელთა ალება მეფე დავით VIII ვერ მოახერხა: " და მოაოხრეს ყოველი ცხრაზმის ხევი გარეშე ციხეთა, და ცი-



კოშკის გეგმა

ხეთა ჰბრძოდეს ქუენიფ-
ნევს, არამედ ვერ აიხუნეს
და შ დ ნელ გაგრძელდა
ჰომი მათი" ერისთავი
ლარგველი შალვას ძე გი-
ორგი V-ის მეფობის დროს
(1314-1346 წწ.) აშენებს
"...ტფილურითა ნესითა
დარბაზოვანს ქუენიფ-
ნევს" ხოლო ქუენიფნეველ
ვირშელისძემ XIV ს. შუა
ხანებში "ალაშენა ქუენიფ-
ნევს ეკლესია და დარბა-
ზოვანი დიდ-დიდი და შუ-
ენიერი"



კოშკის საერთო ხედი

ქუენიფნევი მდებარე-
ობს მდინარის მარჯვენა

მხარეს მაღალ მთაზე. როგორც ერისთავთა რეზიდენცია, იგი წარმოად-
გენდა ძლიერ გამაგრებულ ციხე-სიმაგრეს და ნაგებობათა რთულ კომ-
პლექსს.

ციხის გალავანი თითქმის კვადრატულია. გალავნის დასავლეთ მხა-
რეს ვიწრო შესასვლელია. ციხის გალავნის კედლები შედარებით უკეთ
დასავლეთ ნაწილშია შემონახული. სიმაგრის კედლები ნაგებია მსხვილი
ქვით, რომელიც ოდნავაა დამუშავებული და ერთმანეთთან კარგადაა მიჯ-
რილი.

გალავნის სამხრეთ-აღმოსავლეთ კუთხეში დგას ნახევრად დანგრე-
ული კოშკი, რომლის გეგმა შიგნიდან კვადრატულია, ხოლო დასავლე-
თი კედელი გარედან მომრგვალებულია. კოშკის კედლები გაცილებით
მცირე ზომის ქვითაა ნაგები, ვიდრე გალავნისა. კოშკს დატანებული აქვს
რამდენიმე სათოფური. კოშკი წყობითა და სათოფურების მიხედვით გა-
ლავანზე გვიანდელი ჩანს.

კომპლექსის ჩრდილო-აღმოსავლეთით სწორკუთხა გეგმის მქონე დი-
დი შენობის ნანგრევებია, რომლის წყობა რამდენადმე ჰგავს გალავნის
დასავლეთ კედლისას. შესაძლოა ეს იყოს ლარგველ შალვასძის მიერ "ტფი-
ლური წესით" ნაგები "დარბაზოვანი"

გალავნის შიგნით კიდევ რამოდენიმე სათავისი ნანგრევია. კომპლექ-
სის აღმოსავლეთით პარალელური კედლის ფრაგმენტებია, რაც გამაგ-
რების სისტემას უნდა ეკუთვნოდეს.

გალავნის გარეთ სერიოზულად დაზიანებული, ფლეთილი ქვით ნა-

გები მცირე დარბაზული ეკლესიაა. ეკლესიის საკურთხეველი კუთხეებში ოდნავ მომრგვალებულია. აღმოსავლეთ კედელში ორი სარკმელი იყო. ერთი სარკმლის თავზე, ფასადზე ქვაა დატანებული, რომელზედაც ჯვარია ამოკვეთილი. ინტერიერის ეკლესიის კედლები დაფარული ყოფილა ფრესკული მხატვრობით, რომელთა მხოლოდ ფრაგმენტებია შემორჩენილი.

ქვენიფნევი რეზიდენციის არსებობა განპირობებული იყო მისი სტრატეგიული მდებარეობით. ჩრდილო-დასავლეთით აღმართული მთები საიმედოდ იცავდა მას, დასავლეთიდან კი ზურგს უმაგრებდა ქოლოთის ციხე. ქვენიფნევი თავისი ხელსაყრელი მდებარეობის წყალობით კონტროლს უწევდა ქსანზე გამავალ მაგისტრალს და ხეობის ზედა ნაწილის დაცვის ორგანიზაციის საკითხს წყვეტდა.

სოფ. ლარგვისი, ნასოფლარი ქვენიფნევი

ეკლესია

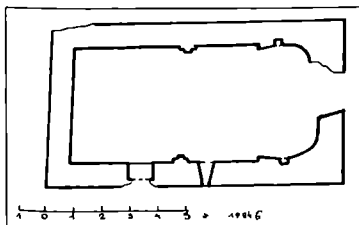
გარდამავალი შუა საუკუნეები

ეკლესია დიდი ზომის უხეშად დამუშავებული ქვითაა ნაგები.

დარბაზული ეკლესია გეგმით მართკუთხედიანია, აღმოსავლეთით სწორკუთხა შებრტყელებული ნალისებრი აბსიდით. საკურთხევლის კედლის ნაწილი ჩამონგრეულია მიწის დონეზე. ცენტრალ-



სამხრეთი ფასადის ფრაგმენტი



გეგმა

ლურ ნაწილში შემორჩენილია სარკმლის მარჯვენა ნირთხლი. ჩრდილოეთით და სამხრეთით თითო სწორკუთხა ნიშაა.

გრძივ კედლებს წყვილი, ორსაფეხურიანი პილასტრი ორ თანაბარ ნაწილად ჰყოფს.

სამხრეთ კედელში არქიტრავული

შესასვლელი და სარკმელია გაჭრილი. ინტერიერში აღმოსავლეთ კედელზე შემორჩენილია ფრესკების ფრაგმენტები.

ფასადებზე შეიმჩნევა შელესილობის კვალი. ძეგლის გარშემო გალავნის ფრაგმენტებია.

ეკლესიის კამარა და კონქი ჩამოქცეულია, კედლები დაზარული. იატაკი ამოვსებულია მიწით.

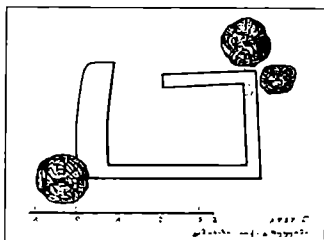
სოფ. ლარგვისი

სალოცავი, ხატის ნანგრევები

შუა საუკუნეები

ნასოფლარ ხრომისწყაროს სამხრეთ განაპირას აგებულია სოფლის მთავარი სალოცავი ხატი. მისგან შემორჩენილია კედლები დაახლოებით 1 მეტრ სიმაღლეზე. სამშენებლო მასალად გამოყენებულია ნამსხვრევი კლდოვანი ქვა.

მცირე ნაგებობის ჩრდილოეთ კედელში მოწყობილია შესასვლელი. გეგმით ნაგრძელებული სწორკუთხა დარბაზი, აღმოსავლეთით სწორკუთხა საკურთხეველს ქმნის. საკურთხეველის ჩრდილოეთ ნაწილში მცირე ნიშაა.



გეგმა



საერთო ხედი

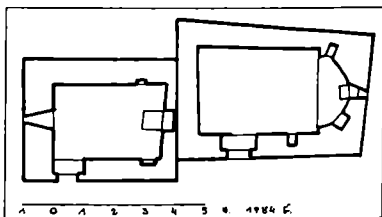
სოფ. ლარგვისი, მიდამოები, ნასოფლარი საქორეთი

წმინდა გიორგის ეკლესია

გვიანი შუა საუკუნეები

ეკლესია სხვადასხვა ზომის უხეშად დამუშავებული ქვითაა ნაგები. წყობა სწორხაზოვანია.


დარბაზული ეკლესია გეგმით მართკუთხა მოხაზულობისაა, აღმოსავლეთით აქვს ასიმეტრიული ფორმის



გეგმა

აბსიდა, რომლის ცენტრში არქიტრავული სარკმელია. აბსიდის ჩრდილოეთით და სამხრეთით თითო სწორკუთხა ნიშაა. სარკმლის ძირში ტრაპეზის ქვა დგას.

ეკლესიის კამარა და კონქი ოდნავ შებრტყელებულია. არქიტრავული შესასვლელი სამხრეთიდანაა.



ხედი სამხრეთიდან

ეკლესიას დასავლეთიდან მცირე სამლოცველო აქვს მიშენებული. აღმოსავლეთ კედელში მონყობილია შეისრული ნიშა. მის ქვეშ ტრაპეზის ქვა დგას. მინაშენს დასავლეთით სწორკუთხა სარკმელი, ხოლო სამხრეთით არქიტრავული შესასვლელი აქვს. მინაშენის გადახურვა მთლიანად ჩამოქცეულია.

სოფ. ლარგვისი, მიდამოები, ნასოფლარი საქორეთი

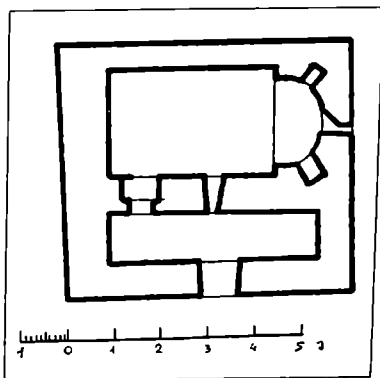
აბაღლების ეკლესია

გარდამავალი ხანა

ეკლესია ადგილობრივი წარმოშობის სხვადასხვა ზომის ქვითაა ნაგები.

დარბაზული ეკლესია გეგმით სწორკუთხა მოხაზულობისაა, აღმოსავლეთით დასრულებულია ნახევარწრიული აბსიდით, რომლის ცენტრში გაჭრილია არქიტრავული სარკმელი. სამხრეთით და ჩრდილოეთით თითო სწორკუთხა ნიშაა.


სამხრეთ კედლის დასავლეთ ნაწილში გაჭრილია არქიტრავული კარი. ამავე კედელში სარკმლის კვალია.



გეგმა

ეკლესიას სამხრეთი-დან თანადროული მინაშენი აქვს, კედლების სიმაღლე 1 მეტრს აღწევს.

დაზიანებულია ძეგლის კამარა, კონქი ჩამოქცეულია, კედლები დეფორმირებულია. ინტერიერი ამოვსებულია ქვით. ძეგლის გარშემო გალავნის ფრაგმენტებია.



ინტერიერი, საკურთხევის ფრაგმენტი


სოფ. ლარგვისი, მიდამოები

ეკლესიის ნანგრევები

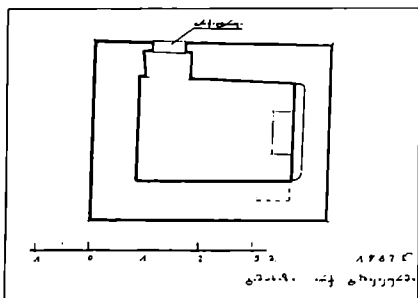
შუა საუკუნეები

ნასოფლარ საქორეთის დასავლეთით 2 კმ-ში, მთის სერზე, ძველი სამარხილე გზის მახლობლად, არის ეკლესიის ნანგრევი. ირგვლივ წიფლისა და რცხილის ტყეა, ურევია მუხაც.

საყდრის კედლები შემორჩენილია დაახლოებით 1,5 მეტრამდე, ნყოფაში ერთმანეთს ენაცვლება დიდი და მცირე ზომის დახავსებული, უხეშად თლილი, ზოგჯერ უფორმო კლდოვანი ქვე-



საერთო ხედი



გეგმა

ბი. შესასვლელი ჩრდილოეთიდანაა. სწორკუთხა საკურთხევის სატრაპეზო ქვა კედლის ნყოფაშია ჩაშენებული. სამხრეთი კედლის აღმოსავლეთ ნაპირში მცირე ზომის, გეგმაში სწორკუთხა, ნიშაა.

სოფ. ლარგვისი, მიდამოები
წმინდა გიორგის ეკლესია
 გვიანი შუა საუკუნეები

ძველი მდებარეობს ნასოფლარ საქორეთის დასავლეთით 3 კმ-ზე, ხშირი, შერეული ტყით დაფარულ მთის წვერზე. სახურავი, რომელიც ფიქალის ფილებისგან ყოფილა გადახურული, ამჟამად ჩაქცეულია. სამშენებლო მასალად გამოყენებულია უხეშად თლილი, სხვადასხვა ზომის კლდოვანი ქვა.


დარბაზი გეგმაში ნაგრძელებული სწორკუთხა მოხაზულობისაა და საკურთხევლისაგან გამიჯნულია ერთსაფეხურიანი მხრებით. შესასვლელი ჩრდილოეთიდანაა. ფართო სწორკუთხა საკურთხეველი სამხრეთით ნალისებრია. მის ცენტრში მოთავსებულია სწორკუთხა სარკმელი,



საკურთხევის ფრაგმენტი

რომლის ორივე მხარეს ასევე თითო სწორკუთხა ნიშაა. თაღები შირიმის თლილი ქვებით იყო ნაშენი.

ეკლესიაზე შემორჩენილია ბათქაშის კვალი. იქვე ეკლესიის სამხრეთ-აღმოსავლეთით, სამიოდე მეტრში შემორჩენილია დამხმარე სათავ-



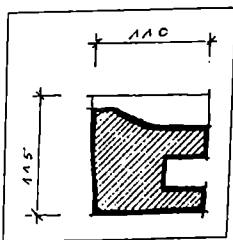
საერთო ხედი

სის გეგმის კვალი.

სახურავი ჩაქცეულია, კედლები დამსკდარია.

სოფ. ლარგვისი, მიდამოები
სალოცავი ნიში
 XIX-ს.

ნასოფლარ საქორეთის დასავლეთით 2 კმ-ში, მთის სერზე არის მშრალი ნყოფით აგებული მცირე ნიში.




გეგმა

სოფ. ლარგვისი, მიდამოები

სალოცავი ნიში

XIX ს.

ნიში მდებარეობს ნასოფლარ ხრომისწყა-
როს ჩრდილოეთ განაპირას. იგი მცირე ზო-
მისაა და სხვადასხვა ზომის კლდოვანი ქვი-
თაა ნაშენი.



საერთო ხედი

სოფ. მარტიანი, მიდამოები

წმინდა გიორგის ეკლესია

გვიანი შუა საუკუნეები

მდ. ცხრაძმის მარჯვენა ნაპი-
რას მდებარეობს დარბაზული ეკ-
ლესია ჩრდილოეთი მინაშენით,
რომელიც ადგილობრივი წარმო-
შობის უხეშად დამუშავებული ქვი-
თაა ნაგები. ალაგ-ალაგ ნყობაში
ჩაყოლებულია უხეშად დამუშა-
ვებული დიდი ზომის კვადრები.

ეკლესია გეგმით სწორკუთხა
მოხაზულობისაა, აღმოსავლეთით
სწორკუთხა საკურთხევლით, რომ-
ლის ცენტრში ერთ ლერძზე ორი
არქიტრავული სარკმელია გაჭ-
რილი. სარკმლის ძირში ტრაპეზის
ქვა დგას. ჩრდილოეთით ერთი



საერთო ხედი ჩრდილო-დასავლეთიდან

თაღოვანი ნიშაა. კონქი სფერულია. სატრიუმფო თალი აბსიდის მხრებს
ეყრდნობა. ჩრდილოეთ და სამხრეთ კედლებში შემორჩენილია კანკელის
ბუდეები. ეკლესიის სამხრეთ კედელში ერთი ნიშაა. ამავე კედელზე მო-
თავსებულია ოთხსტრიქონიანი მხედრული წარწერა: "ქ. ლმერ... წმინდავ
სამება შეინწყალე მუ... ფ... იად... დვი... სარ... გ... აფ... მესამე და მე-
ოთხე სტრიქონი დაზიანების გამო არ იკითხება.

მხედრული წარწერის კვალია დასავლეთ კედელზეც.

ეკლესიის მთელ პერიმეტრს ერთსაფეხურიანი ხარისხი მიუყვება. კამარა ცილინდრულია. დასავლეთ კედელში მოთავსებულია სწორკუთხა სარკმელი. იატაკი მიწაყრილია.

ჩრდილოეთი შესასვლელი არქიტრავეულია. კარი ნაოთხალია. მინაშენს არქიტრავეული და ნაოთხალი შესასვლელი ჩრდილოეთ კედელში აქვს. ანალოგიურია აღმოსავლეთი სარკმელიც. მინაშენის კედლები შემორჩენილია დაახლოებით 2 მეტრზე.

ეკლესიის საბურავად გამოყენებულია ფიქალი. კარნიზი მარტივპროფილიანია. ძეგლის გარშემო შემორჩენილია გალავნის ფრაგმენტები.

სოფ. მარტიანი

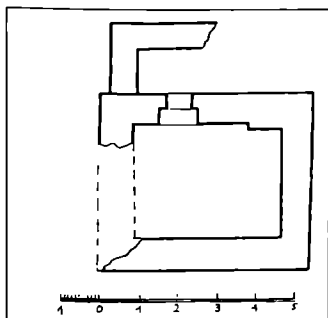
ეკლესიის ნანგრევი

გვიანი შუა საუკუნეები

ძეგლი მდებარეობს სოფლიდან დასავლეთით 2 კმ-ზე ნასოფლარ "ახლოურებში" ეკლესია ადგილობრივი წარმოშობის თლილი ქვითაა ნაგები. ნყობა სწორხაზოვანია.

დარბაზული, სწორკუთხასაკურთხევლიანი ეკლესიის კედლები შემორჩენილია 1,5-2 მეტრის სიმაღლეზე. გეგმით მართკუთხედაა. საკურთხეველს მხარი მხოლოდ ჩრდილოეთიდან აქვს. ამავე კედელში გაჭრილი იყო შესასვლელი და სარკმელი. ინტერიერი ამოვსებულია მიწით და ჩამონაშალი ქვით.

ეკლესიას ჩრდილოეთიდან მინაშენი ჰქონდა. იგი მთლიანად დანგრეულია. მინაშენი ეკლესიას ჩრდილოეთ კედელში გაჭრილი კარით უკავშირდება.



გეგმა



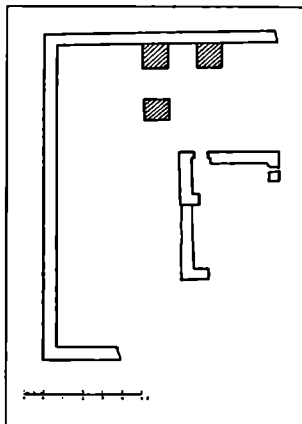
საერთო ხედი

სოფ. მარტიანი, მიდამოები
კვირაცხოვლის ეკლესია
გვიანი შუა საუკუნეები

ძეგლი მდებარეობს სოფლიდან ჩრდილო-დასავლეთით 2 კმ-ზე, ნასოფლარ ყველდაბაში. ეკლესია დიდი ზომის ფლეთილი ქვითაა ნაგები. შემორჩენილია დასავლეთი კედელი, რომლის სიმაღლე 1,5 მეტრს აღწევს და სამხრეთ-დასავლეთი კუთხე. ოდნავ უკეთეს მდგომარეობაშია ეკლესიის ჩრდილოეთი მინაშენი. აქ შემორჩენილი კედლების სიმაღლე 2 მეტრია. მინაშენში შესასვლელი ჩრდილოეთიდანაა. კარი ნაოთხალია. აღმოსავლეთ კედელში მოთავსებულია სარკმელი. მინაშენის და ეკლესიის აღმოსავლეთი და სამხრეთი კედლები დანგრეულია.

ეკლესიის ჩრდილოეთით შემორჩენილია სამრეკლოს მასიური ოთხკუთხა ფორმის სამი სვეტი.

ძეგლს გარშემო მაღალი გალავანი შემოუყვებოდა. გალავნის აღმოსავლეთ და სამხრეთ კედლების კვალი არ იკითხება.



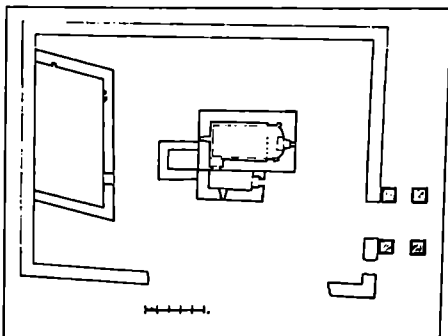
გეგმა

სოფ. მარტიანი, მიდამოები
სამონასტრო კომპლექსი “ჯვარკვატიოსანი”
განვითარებული შუა საუკუნეები

სოფლიდან ჩრდილო-დასავლეთით 3 კმ-ზე, ნასოფლარ ყველდაბაში მდებარე დარბაზული ეკლესია სამხრეთის თანადროული მინაშენით, გეგმით სწორკუთხაა, აღმოსავლეთით აქვს ნახევარწრიული აბსიდა, რომლის ცენტრში გაჭრილი არქიტრავეული სარკმელი გარეთ ვიწროვდება. სარკმლის ძირში ტრაპეზის ქვა დგას. ჩრდილოეთით და სამხრეთით თითო სწორკუთხა ნიშაა. კონქი სფერულია, სატრიუმფო თალი აბსიდის მხრებს ეყრდნობა. აბსიდის იატაკის დონე ერთი საფეხურით მაღალია დარბაზის იატაკთან შედარებით. საფეხურის წინ მასიური ბუნიის ქვა დგას. ოთხკუთხა ქვა ოთხივე მხარეს მორთულია დეკორატიული თა-

ლებით. ქვაზე შემორჩენილია ჯვრის ზედა მკლავის მოხატულობა და წარწერის ფრაგმენტი, ჩრდილოეთ და სამხრეთ კედელში კი კანკელის ბუდე.

ეკლესიას ოდნავ შეისრული კამარა აქვს. დასავლეთ კედელში გაჭრილია სწორკუთხა სარკმელი. ჩრდილოეთ, სამხრეთ და დასავლეთ კედელს ერთსაფეხურიანი ხარისხი გასდევს. სამხრეთი შესასვლელი შიგნით შეისრულთალიანი, გარეთ არქიტრავულია. კარი ნაოთხალია. ეკლესიის კედლები შელესილი იყო მოსახატავად.



გენგემა

სამხრეთი მინაშენის კედლები შემორჩენილია 1-1,5 მეტრის სიმაღლეზე. შესასვლელი აღმოსავლეთიდან ჰქონდა, დაზიანების გამო მისი ფორმა არ იკითხება. დასავლეთ კედელში ვიწრო სარკმლის კვალია.

ეკლესია დიდი ზომის მოყვითალო, ფლეთილი ქვითაა ნაგები. კარნიზი მარტივპროფილიანია. საბურავად გამოყენებულია ფიქალი.

ეკლესიიდან დასავლეთით დიდი ზომის სატრაპეზოა. კედლები შემორჩენილია 2-3 მეტრის სიმაღლეზე. აღმოსავლეთ კედელში ჩანს შესასვლელის კვალი. ჩრდილოეთ კედელში რამდენიმე ნიშაა მოწყობილი. სატრაპეზო დიდი ზომის ადგილობრივი წარმოშობის ქვითაა ნაგები.

ეკლესიას გარს შემოუყვება გალავანი. გალავნის გარეთ სამხრეთ-აღმოსავლეთ კუთხეში მოთავსებულია კარიბჭე - სამრეკლო. ამჟამად შემორჩენილია მხოლოდ ოთხკუთხა, მასიური სვეტები.

სოფ. მარტიანი

ნინო გიორგის ეკლესია

გვიანი შუა საუკუნეები

სოფლიდან ჩრდილო-დასავლეთით 3 კმ-ზე, ნასოფლარ ყველდაბაში მდებარე ეკლესია ადგილობრივი წარმოშობის უხეშად დამუშავებული ქვითაა ნაგები. წყობა სწორხაზოვანია.

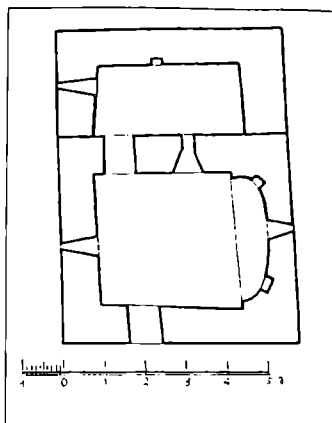
დარბაზული ეკლესია ჩრდილოეთი მინაშენით გეგმით სწორკუთხა მონასტრისაა, აღმოსავლეთით გააჩნია მოკლე, შებრტყელებული აბსიდი,

რომლის ცენტრში გაჭრილია არქიტრავული სარკმელი. ჩრდილოეთით სწორკუთხა ნიშაა. აბსიდი დარბაზისაგან გამოყოფილია მხრებით.

კამარა და კონქი ჩამოქცეულია. ჩრდილოეთ და დასავლეთ კედლებში სწორკუთხა სარკმლებია გაჭრილი. არქიტრავული შესასვლელი სამხრეთიდანაა, კარი ნაოთხალია. ინტერიერში მიწის დონე აწეულია.

ეკლესია მინაშენს არქიტრავული შესასვლელით უკავშირდება. მინაშენის გადახურვა კამაროვანია. დასავლეთ კედელში სწორკუთხა სარკმელია. ჩრდილოეთ კედელში მონყობილია მცირე ზომის ნიშა.

ეკლესიის ტერიტორიაზე ყრია ჩამონაშალი ქვა.



გეგმა

სოფ. მახიარეთი

წმინდა მარიამის ეკლესია

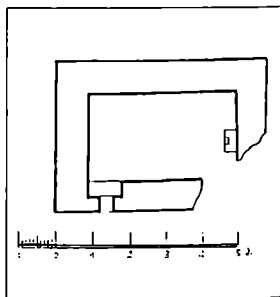
გვიანი შუა საუკუნეები

სოფლის სასაფლაოზე მდებარე დარბაზული ეკლესიის კედლები შემორჩენილია 2 მეტრის სიმაღლეზე. გეგმით სწორკუთხა მოხაზულობისაა, აღმოსავლეთით საკურთხეველში დგას ტრაპეზის ქვა.

ნაოთხალი შესასვლელი სამხრეთიდანაა. სამშენებლო ქვა უხეშადაა დამუშავებული.



საერთო ხედი



გეგმა

სოფ. მახიარეთი

კვირაცხოვლის ეკლესია

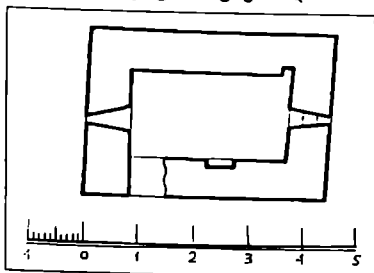
გვიანი შუა საუკუნეები

ძველი მდებარეობს სასაფლაოს ტერიტორიაზე. ეკლესია ადგილობრივი ნარმოშობის უხეშად დამუშავებული მოთეთრო ქვითაა ნაგები. კედლები შემორჩენილია 3 მეტრის სიმაღლეზე, ზოგან უფრო ნაკლები.

მცირე ზომის დარბაზული ეკლესია გეგმით სწორკუთხა მოხაზულობისაა, სწორკუთხა საკურთხევის ცენტრში გაჭრილია არ-



საერთო ხედი სამხრეთიდან



გეგმა

ქიტრავული სარკმელი. ცილინდრული კამარის მხოლოდ აღმოსავლეთი ნაწილია შემორჩენილი. დასავლეთ კედელში მცირე, სწორკუთხა სარკმელია. სამხრეთ კედელში შესასვლელის კვალია, ამავე კედელში მოთავსებულია ნიშა. ეკლესია ამოვსებულია ჩამონაშალი ქვით.

სოფ. მახიარეთი


მთავარანგელოზის ეკლესია, სატრაპეზო

გარდამავალი ხანა

დარბაზული ეკლესია კარგად თლილი ქვითაა ნაგები. წყობა სწორხაზოვანია.

ეკლესია გეგმით სწორკუთხა მოხაზულობისაა, აღმოსავლეთით აქვს ასევე სწორკუთხა საკურთხეველი, რომლის ცენტრში გაჭრილია მალაღლი, თალოვანი, საფეხურებიანი სარკმელი. სარკმლის ძირში ორმაგთაღიანი ტრაპეზის ქვა დგას. ჩრდილოეთით და სამხრეთით თითო თალო-

ვანი ნიშაა. სფერულ კონქზე გადასვლა ხდება ტრომპების საშუალებით. სატრიუმფო თალი აბსიდის მხრებს ეყრდნობა. აბსიდის იატაკის დონე სამი საფეხურით მაღალია დარბაზთან შედარებით.



აღმოსავლეთი ფასადი

გრძივი კედლები პილასტრების საშუალებით ორ არათანაბარ ნაწილად იყოფა. ცილინდრული კამარის საბრჯენი თალი პილასტრების კაპიტელს ეყრდნობა.



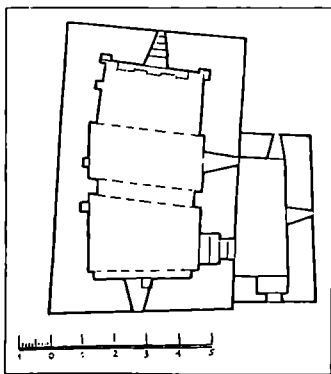
სამხრეთი ფასადის ფრაგმენტი

ეკლესია ნათდება აღმოსავლეთის, სამხრეთის და დასავლეთის შეისრულთაღიანი სარკმლებით. ჩრდილოეთ და დასავლეთ კედელში თითო სწორკუთხა ნიშაა. სამხრეთის არქიტრავული შესასვლელი ნაოთხალია. კარის თავზე ლუნეტი ამოშენებულია. ეკლესიის მთელ პერიმეტრს ერთსაფეხურიანი ხარისხი გასდევს. იატაკი მინაყრილია.

ეკლესიას სამხრეთიდან თანადროული მინაშენი აქვს. მინაშენის კედლები შემორჩენილია 2 მეტრის სიმაღლეზე, შესასვლელი დასავლეთ კედელშია. აღმოსავლეთით - ვიწრო სარკმელია. ეკლესიის საბურავად გამოყენებულია ფიქალი. ლავგარდანი მარტივპროფილიანია.

ეკლესიიდან სამხრეთით 3-4 მეტრში შემორჩენილია სატრაპეზო. მისი კედლები 2-3 მეტრზეა, გვეგით სწორკუთხა მოხაზულობისაა, აღმოსავლეთ და დასავლეთ კედლებში მოწყობილია არქიტრავული ნიშები.

ეკლესიის კედლები დეფორმირებულია.



გეგმა

სოფ. მახიარეთი
ლვთისმუხლის ნიში
XIX ს.

ნიში ადგილობრივი მოსახლეობის მიერ სხვადასხვა ზომის ფლეთილი ქვითაა აგებული. ნყობა მშრალია.



საერთო ხედი

სოფ. მახიარეთი
კოშკის ნანგრევი
გვიანი შუა საუკუნეები


სოფელში შემავალი გზის მარცხნივ, შემალლებულ ადგილზე შემორჩენილია მრგვალი კოშკის დასავლეთ კედლის ნანგრევი. სამშენებლო მასალა ადგილობრივი წარმოშობის ფლეთილი ქვაა. კედლის სიმაღლე 2 მეტრს აღწევს.



კედლის ფრაგმენტი

სოფ. მახიარეთი
ნაბჯოვის ნაშთი და
კოშკის ნანგრევი
შუა საუკუნეები

სასაფლაოს ტერიტორიაზე მდებარე ნაგებობის მხოლოდ ჩრდილო-აღმოსავლეთი კუთხის ნყობა ჩანს. სამშენებლო მასალა ადგილობრივი წარმოშობის ფლეთილი ქვაა. გეგმა არ იკითხება. ტერიტორიაზე მიმობნეულია დიდი ზომის ქვები.



საერთო ხედი

იქვეა დიდი ზომის მრგვალი კოშკის ნანგრევი, საიდანაც კოშკის მხოლოდ ჩრდილო-დასავლეთის კედელია შემორჩენილი. ქვა ფლეთილია.

სოფ. მახიარეთი


ეკლესია

გარდამავალი ხანა

დარბაზული ეკლესია კარგად თლილი ქვითაა ნაგები. წყობა სწორ-ბაზოვანია. ეკლესია გეგმით სწორკუთხა მოხაზულობისაა, სწორკუთხა საკურთხეველის ცენტრში გაჭრილია თაღოვანი, საფეხურებიანი სარკმელი. სარკმლის ძირში ტრაპეზის ქვა დგას. აბსიდის ჩრდილოეთით და სამხრეთით თითო თაღოვანი ნიშაა. სფერულ კონქზე გადასვლა ხდება ტრომპების საშუალებით. სატრიუმფო თალი იმპოსტებს ეყრდნობა. აბსიდი დარბაზისგან გამოყოფილია შვერილებით. საკურთხეველის წინ სამსაფეხურიანი სოლეაა. კედლებში შემორჩენილია კანკელის ბუდეები.

გრძივი კედლები პილასტრების საშუალებით ორ თანაბარ ნაწილად იყოფა. პილასტრები დასრულებულია კაპიტელებით, რომელთაც ცილინდრული კამარის საბრჯენი თალი ეყრდნობა. ეკლესიას მთელ პერიმეტრზე ერთსაფეხურიანი ხარისხი გასდევს.

ეკლესია განათებულია აღმოსავლეთის, სამხრეთის და დასავლეთის



ხედი ჩრდილო-დასავლეთიდან

თაღოვანი სარკმლებით. ნაოთხალი შესასვლელი სამხრეთ კედელშია გაჭრილი. არქიტრავის თავზე ამოშენებულია ლუნეტი.

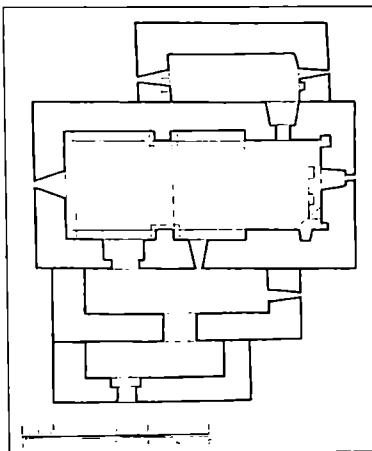
ეკლესიას ჩრდილოეთიდან და სამხრეთიდან თანადროული მინაშენები აქვს. სამხრეთ მინაშენის კედლების სიმაღლე 2-2,5 მეტრს აღწევს, მინაშენი ჩახერგილია ჩამონაშალი ქვით. არქიტრავული შესასვლელი მოთავსებულია სამხრეთ კედელში. ეკლესიის ფასადზე შემორჩენილია მინაშენის კამარის ნაწილი.

ეკლესია ჩრდილოეთის მინაშენს აბსიდში გაჭრილი არქიტრავული კართით უკავშირდება. მინაშენი გრძელსათავსს წარმოადგენს. გადახურვა კამაროვანია. აღმოსავლეთის და დასავლეთის კედლებში თითო სწორკუთხა სარკმელი და ნიშაა.

ეკლესიის საბურავად გამოყენებულია დიდი ზომის ფიქალი. კარნიზი მარტივპროფილიანია.

ძეგლის გარშემო შემორჩენილია გალავნის ფრაგმენტები და სხვადასხვა დანიშნულების ნაგებობათა ნაშთები.

საბურავი თითქმის აყრილია, კედლები დაბზარულია, მიწის დონე ეკლესიის გარშემო აწეულია.



გეგმა

სოფ. მახიარეთი

კოშკის ნანგრევი

გვიანი შუა საუკუნეები

კოშკი ადგილობრივი წარმოშობის უხეშად დამუშავებული ქვითაა ნაგები. შემორჩენილია სამხრეთი და ნაწილობრივ ჩრდილოეთი კედელი. პირველი სართული მთლიანად ამოვსებულია მიწით.



კედლის ფრაგმენტი


სოფ. მახიარეთი

ზურბიანი კოშკის ნანგრევები

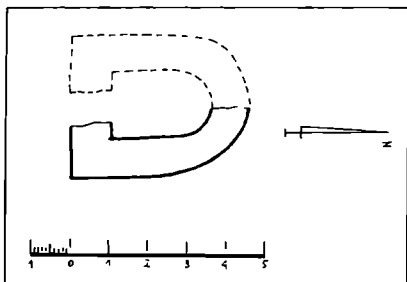
განვითარებული შუა საუკუნეები

სამი სართულის დონეზე შემორჩენილი კოშკი, სხვადასხვა ზომის ფლეთილი ქვითაა ნაგები. აქედან სამხრეთი და დასავლეთი კედლები მთლიანად ჩამონგრეულია, გადარჩენილია ჩრდილოეთ ზურგის მცირე ნაწილი. დგას მხოლოდ აღმოსავლეთი კედელი.

კოშკს საბრძოლო ელემენტები არ შემორჩენია.



ჩრდილო-აღმოსავლეთი
კედლის ფრაგმენტი



გეგმა

სოფ. მახიარეთი

ეკლესიის ნანგრევები

გვიანი შუა საუკუნეები

ეკლესია სოფლიდან სამხრეთით 3 კმ-ზე მდებარეობს. სამშენებლო მასალად გამოყენებულია სხვადასხვა ზომის უხეშად დამუშავებული ქვა. ალაგ-ალაგ ნყოფა შევსებულია ფიქალით.

ეკლესიიდან შემორჩენილია დასავლეთ-



გეგმა

თი და ჩრდილოეთი კედელი, დასავლეთი კედლის სიმაღლე 4-5 მეტრს აღწევს, ჩრდილოეთისა კი 1 მეტრს. ამ კედელზე შემორჩენილია პილასტრის ქვედა ნაწილი. დასავლეთ შესასვლელი გარედან არქიტრავეულია - შიგნით თაღოვანი. თალი შირიმის ქვისაა. ინტერიერში შემორჩენილია მოხატულობის ფრაგმენტები.



დასავლეთი კედლის ფრაგმენტი

აღმოსავლეთი და სამხრეთი კედლები მიწამდებია დასული.

სოფ. მონასტერი

კოშკი

გვიანი შუა საუკუნეები

მრგვალი კოშკი შემორჩენილია ორი სართულის დონეზე. პირველი სართულის აღმოსავლეთ კედელში მოთავსებულია შესასვლელი. კარი ნათხალია. ჩანს საურდულე. ამავე სართულის სამხრეთ კედელში მოწყობილია შეწყვილებული ნიშა, რომელთაც შეისრული თაღები აქვს.

მეორე სართულის ჩრდილოეთ კედელში კიდევ ერთი კარია. შესასვლელის მარჯვნივ ბუხრის კვალია. აღმოსავლეთ კედელში ორი არქიტრავეული ნიშაა. დასავლეთ კედელში გაჭრილია სარკმელი.

კოშკი სხვადასხვა ზომის უხეშად დამუშავებული ქვითაა ნაგები. გარშემო მიწის დონე აწეულია.

კოშკზე ადგილობრივ მოსახლეობას სხვადასხვა დანიშნულების სათავსები მიუშენებია. კოშკი დაზიანებულია.

სოფ. მონასტერი

ნათლისმცემლის ეკლესია

გვიანი შუა საუკუნეები

დარბაზული ეკლესია სხვადასხვა ზომის რიყის ქვითაა ნაგები.

გეგმით სწორკუთხა მოხაზულობისაა, აღმოსავლეთით ნახევარწრიული აბსიდის ცენტრში გაჭრილია სარკმელი. სარკმლის ძირში ტრაპე-

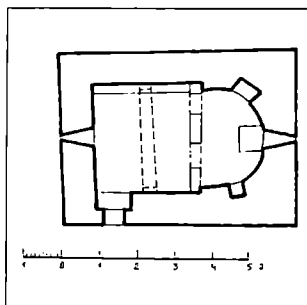
ზის ქვა დგას. აბსიდის ჩრდილოეთ და სამხრეთ მხარეს თითო სწორკუთხა ნიშაა. კონქი სფერულია. სატრიუმფო თალი აბსიდის მხრებს ეყრდნობა. საკურთხევლის წინ აგურის კანკელია. კანკელს ორი აღსავლის კარი აქვს. სვეტებზე მონყობილია ნიშები.

ეკლესიის კამარა ცილინდრულია. კამარის საბრჯენი თალი კრონშტეინებს ეყრდნობა. დასავლეთ კედელში სწორკუთხა სარკმელია გაჭრილი. ჩრდილოეთ კედელს ხარისხი გასდევს. სამხრეთი შესასვლელი შიგნით არქიტრავული, გარეთ თაღოვანია.

ეკლესიას სამხრეთიდან მინაშენი ჰქონდა. მინაშენის მხოლოდ ჩრდილოეთი კედლის კვალი ჩანს.




ხედი ჩრდილოეთიდან



გეგმა

სოფ. მონასტერი ეკლესიის ნანგრევები შუა საუკუნეები

სოფლის სასაფლაოზე მდებარე ეკლესიიდან შემორჩენილია აღმოსავლეთი, სამხრეთი და ჩრდილოეთი კედლების მცირე ნაწილი, რომელთა სიმაღლე 1 მეტრს აღწევს, ზოგან უფრო ნაკლებს. ქვა ძირითადად ფლეთილია. აქა-იქ შირიმის ქვაც ურევია, მაგალითად, სამხრეთ შემოსასვლელის თაღზე. გეგ-



კედლის ფრაგმენტი

მა არ იკითხება, ჩანს მხოლოდ აბსიდის მომრგვალებული მცირე ნაწილი. მიწის დონე ანუღია.

ეკლესია ჩახერგილია ჩამონაშალი ქვით.

ძეგლის გარშემო შემორჩენილია გალავნის ფრაგმენტები და სხვა ნაგებობათა ნაშთები.

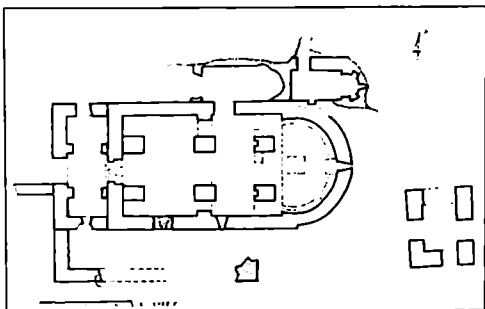
სოფ. მონასტერი, მიდამოები

ღვთისმშობლის სამონასტრო კომპლექსი

განვითარებული შუა საუკუნეები

სამონასტრო კომპლექსი შედგება ეკლესიის, სამრეკლოსა და სატრაპეზოსაგან.

დიდი მოცულობის დარბაზული ეკლესია სხვადასხვა ზომის ფლეთილი ქვითაა ნაგები. ეკლესიამ არაერთხელ განიცადა გადაკეთება.



გეგმა

გეგმით ნაგრძელებულ სწორკუთხა მოხაზულობისაა, აღმოსავლეთით შვერილი, ნახევარწრიული აბსიდით, რომლის ცენტრში გაჭრილია შეისრულთაღიანი სარკმელი. სარკმლის ძირში და აბსიდის ცენტრში დგას მასიური ტრაპეზის ქვები. აბსიდს ორსაფეხურიანი ხარისხი გასდევს. საკურთხევის წინ გვიანდელი კანკელია, ცენტრში აღსავლის კარით და გვერდებზე თაღოვანი ნიშებით. კონქი სფერულია, სატრიუმფო თალი აბსიდის მხრებს ეყრდნობა.

გრძივი კედლები პილასტრების საშუალებით თითქმის თანაბარ ნაწილადაა გაყოფილი. ეკლესიის ცენტრალურ სივრცეში მოგვიანებით აუგიათ სამი წყვილი მასიური, ოთხკუთხა სვეტი, ჩრდილოეთით და სამხრეთით შექმნილია პასტოფორიუმები. ცილინდრული კამარის საბრჯენი თალი პილასტრებს ეყრდნობა. ეკლესია ნათდება აღმოსავლეთის, სამხრეთის და დასავლეთის თაღოვანი სარკმლებით. იატაკი მიწაყრილია.

დასავლეთ არქიტრაველ შესასვლელს ნაოთხალები აქვს. ტიმპანზე

და ნირთხლებზე შემორჩენილია მოხატულობის ფრაგმენტები.

შესასვლელს წინ გვიანდელი, კამაროვანი გადახურვის კარიბჭე აქვს. კარიბჭის თალები შეისრულია.

ეკლესიას ჩრდილოეთიდან სამლოცველოები, ხოლო სამხრეთიდან მინაშენი აქვს. პირველი სამლოცველო ნარმოადგენს დარბაზს, აღმოსავლეთით ნახევარწრიული აბსიდით. აბსიდის ცენტრში გაჭრილია სარკმელი. ჩრდილოეთ და სამხრეთ მხარეს თითო სწორკუთხა ნიშაა. სამხრეთის გრძივ კედელში ასეთივე ნიშაა. სამლოცველოში შესასვლელი ჩრდილოეთიდანაა. იგი დამოუკიდებელია და არ უკავშირდება მთავარ ეკლესიას. ეკლესიის ჩრდილოეთის მეორე მინაშენიც აღმოსავლეთით დასრულებულია ნახევარწრიული აბსიდით. ეკლესია მინაშენს ჩრდილოეთის კედელში მოთავსებული შესასვლელით უკავშირდებოდა. კარი ამჟამად ამოშენებულია. ჩრდილოეთის მინაშენების გადახურვა ჩამოქცეულია. სამხრეთ მინაშენს მხოლოდ სამხრეთ-დასავლეთის და სამხრეთ-აღმოსავლეთის კუთხეებია შემორჩენილი. აქ იკითხება აბსიდის მომრგვალების მცირე ნაწილი. სამხრეთ შესასვლელთან დამაკავშირებელი კარი ამოშენებულია.

ეკლესიიდან აღმოსავლეთით 10 მეტრში შემორჩენილია ორსართულიანი სამრეკლოს ნანგრევი. სამრეკლო ძირითადად რიყის ქვითაა ნაგები, შირიმი მხოლოდ კუთხეებშია გამოყენებული. სამრეკლოს ნახევარწრიული თალები ოთხკუთხა სვეტებს ეყრდნობა. მეორე სართული თითქმის ჩამონგრეულია.

სამრეკლოს აღმოსავლეთით სატრაპეზო ემიჯნება. მისი კედლების სიმაღლე 2-3 მეტრს აღწევს. გრძივი კედლები დაყოფილია პილასტრების საშუალებით. აღმოსავლეთი კედლის ცენტრში მოწყობილია ნახევარწრიული ბუხარი.

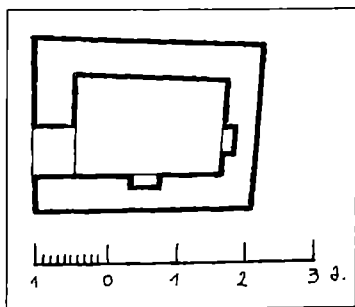
კომპლექსის გარშემო გალავნის ფრაგმენტებია.

სოფ. მონასტერი

ეკლესია “ბასილის ქმა”

XX საუკუნის დასაწყისი


ალეურას ხეობაში მდებარე დარბაზული, სწორკუთხასაკურთხევლიანი ეკლესია ნაგებია სხვადასხვა ზომის ფლეთილი ქვით. გეგმით სწორკუთხედს წარ-



გეგმა

მოადგენს. სწორკუთხა ნიშები მოწყობილია სამხრეთ და აღმოსავლეთ კედელში. არქიტრავული შესასვლელი მოთავსებულია დასავლეთ კედელში.

ადგილობრივ მოსახლეობას ეკლესია გადაუხურავს კრამიტით.



ხედი ჩრდილო დასავლეთიდან

სოფ. მორბედანი

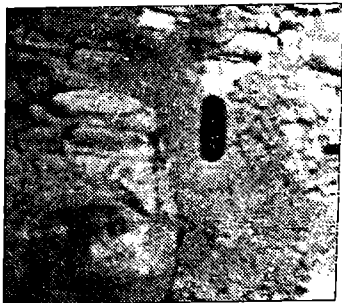
წმინდა გიორგის ეკლესია

ადრე შუა საუკუნეები

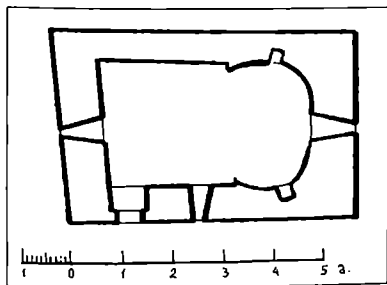
ეკლესია სხვადასხვა ზომის ფლეთილი ქვითაა ნაგები. ალაგ-ალაგ ნიშბაში გამოყენებულია შირიმის ქვა.

დარბაზული ეკლესია, აღმოსავლეთით დასრულებულია ნალისებრი ფორმის აბსიდით, რომლის ცენტრში გაჭრილია თაღოვანი სარკმელი. აბსიდის ჩრდილოეთით და სამხრეთით თითო სწორკუთხა ნიშაა. აბსიდი დარბაზისაგან გამოყოფილია მხრებით.

ეკლესიის კამარა ნახევარცილინ-



აღმოსავლეთი ფასადის ფრაგმენტი



გეგმა

დრულია. დარბაზი ნათდება დასავლეთის და სამხრეთის სწორკუთხა სარკმლებით.

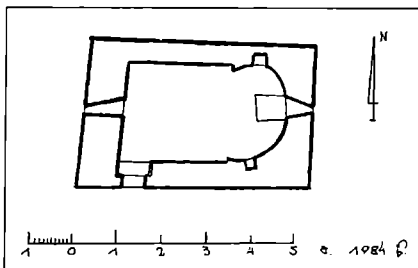
არქიტრავული შესასვლელი სამხრეთ კედლის დასავლეთ ნაწილშია გაჭრილი. კარი ნაოთხალია.

ეკლესიას გარს შემოუყვება გალავანი, რომელიც ყორექვითაა ნაგები.

სოფ. მორბედაანი
ამაღლების ეკლესია
გვიანი შუა საუკუნეები

ეკლესია ყორეჟვითაა ნაგები. ლავგარდანი შირიმის ქვისაა.

დარბაზული ეკლესია გეგმით კვადრატს უახლოვდება, აღმოსავლეთით ასიმეტრიული ფორმის ნალისებრი აბსიდით, რომლის ცენტრში გაჭრილია სწორკუთხა სარკმელი. სარკმლის ძირში ტრაპეზის ქვა დგას. აბსიდის ჩრდილოეთით და სამხრეთით თითო სწორკუთხა ნიშაა.



გეგმა

არქიტრაული შესასვლელი სამხრეთ კედლის დასავლეთ ნაწილშია გაჭრილი. დასავლეთ კედელში სწორკუთხა სარკმელია მოთავსებული. იატაკი ამოვსებულია მიწით და ჩამონაშალი ქვით. კარნიზი მარტივპროფილიანია.

ეკლესიის გარშემო შემორჩენილია გალავნის ფრაგმენტები.

სოფ. მოსაბრუნი, "ძეგლევის ხევი" სასაფლაოზე
ღვთისმშობლის ეკლესია
ადრე შუა საუკუნეები

ღვთისმშობლის სახელობის ეკლესია სამნავიან ბაზილიკას წარმოადგენს, რომელიც, რიყისა და ფლეთილი ქვითაა ნაგები.

ეკლესიის ცენტრალური ნაწი ალმოსავლეთით სრულდება კოლოფა აბსიდით, ცენტრში გაჭრილია თაღოვანი სარკმელი. ჩრდილოეთ



ინტერიერის ფრაგმენტი

და სამხრეთ მხარეს თითო სწორკუთხა ნიშაა. კონქი ჩამოქცეულა. აბსიდი დარბაზისგან გამოყოფილია შვერილებით.

ცენტრალური ნავის გრძივი კედლები გახსნილია ნახევარწრიული თალებით. თალები მასიურ სვეტებს ეყრდნობა. ჩრდილოეთ და სამხრეთ კედლებზე შემორჩენილია იმპოსტები. თალოვანი სარკმლები სამივე კედელშია მოთავსებული.

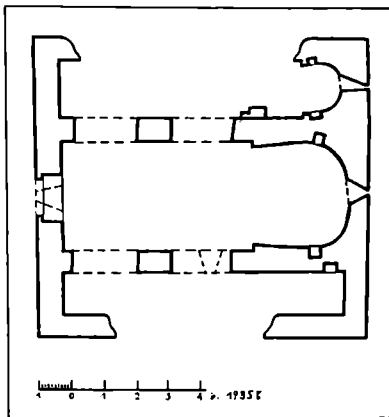
არქიტრავული შესასვლელი დასავლეთ კედელშია გაჭრილი. არქიტრავად გამოყენებულია მასიური ხის ბოძები. კარი ნაოთხალია.

სამხრეთი ნავს სწორკუთხა საკურთხეველი გააჩნია. შემორჩენილია ცილინდრული კამარის მცირე ნაწილი. ნავის სამხრეთი კედლის დიდი ნაწილი ჩამონგრეულია.

ჩრდილოეთი ნავის აბსიდი ნახევარწრიულია, მის ცენტრში თალოვანი სარკმელია გაჭრილი. აბსიდის ჩრდილოეთ და სამხრეთ მხარეს თითო სწორკუთხა ნიშაა. შემორჩენილია სფერული კონქის სამხრეთი ნაწილი, აგრეთვე სამხრეთის მხარი. ნავის ჩრდილოეთი კედელი მთლიანად ჩამონგრეულია, დასავლეთი კედელი შემორჩენილია 3-4 მეტრის სიმაღლეზე. სამხრეთ კედელზე ჩანს ორსაფეხურიანი პილასტრის ქვედა ნაწილი.

ეკლესიის გარშემო შემორჩენილია გალავნის ფრაგმენტები.

ეკლესია სერიოზულად არის დაზიანებული. კამარა და კონქი ჩამოქცეულია, კედლები დეფორმირებულია, მიწის დონე აწეულია.



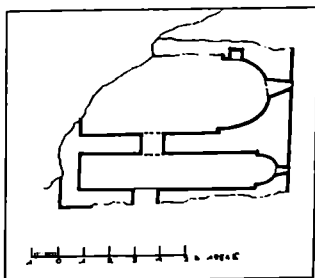
გეგმა

სოფ. მოსაბრუნი

მიძინების ხატის ეკლესია

ადრე შუა საუკუნეები

"ძეგლევის ხევში" მდებარე დარბაზული ეკლესია თანადროული სამხრეთი მიწაშენით, დიდი ზომის რიყის ქვითაა ნაგები. ნყობა სწორხაზოვანია. ეკლესია გეგ-



გეგმა

მით სწორკუთხა მოხაზულობისაა, აღმოსავლეთით დასრულებულია ნახევარწრიული აბსიდით, რომლის ცენტრში გაჭრილია სწორკუთხა სარკმელი, ჩრდილოეთით ერთი სწორკუთხა ნიშაა. აბსიდის მხრები ოდნავაა წინ გამოწეული.

ეკლესიის დასავლეთი კედელი თითქმის დანგრეულია, დანარჩენი კედლები შემორჩენილია 2 მეტრის სიმაღლეზე, ზოგან უფრო ნაკლებია.

თაღოვანი შესასვლელი სამხრეთ კედელშია, თალი მორღვეულია, ინტერიერში მიწის დონე საგრძნობლად აწეულია.

ეკლესიის სამხრეთიდან მიჯრილი სწორკუთხა მინაშენის კედლები შემორჩენილია 1-1,5 მეტრზე. აღმოსავლეთით ნახევარწრიული აბსიდის ცენტრში გაჭრილია სწორკუთხა სარკმელი. შემორჩენილია სფერული კონქი და აბსიდის მხრები.

ეკლესიის შესასვლელის მარჯვენა მხარეს ჩასმულია ქვა, რომელზეც ამოკანრულია ასომთავრული წარწერა. წარწერა დაზიანების გამო არ იკითხება. მინაშენში შესასვლელი სამხრეთ კედელშია გაჭრილი.

აღმოსავლეთ სარკმლის თავზე ჩასმულია შირიმის ქვა, რომელზეც წარბისა და ჯვრის რელიეფური გამოსახულებაა. წარბი მეორდება ჯვრის ზემოთაც.

ეკლესია დაზიანებულია.



აღმოსავლეთი ფასადის
ფრაგმენტი

სოფ. მოსაბრუნი

წმინდა გიორგის ეკლესია

განვითარებული შუა საუკუნეები

ძველი მდებარეობს ძველევის ხევში, მთაზე. დარბაზული ეკლესია სამხრეთი მინაშენით რიყისა და ფლეთილი ქვითაა ნაგები.

გეგმა სწორკუთხა მოხაზულობისაა, აღმოსავლეთით ნახევარწრიული, შვერილი აბსიდით, რომლის ცენტრში გაჭრილია თაღოვანი სარკმელი. სარკმლის ძირში დაბალი ტრაპეზის ქვა დგას. ჩრდილოეთით და

სამხრეთით თითო თაღოვანი ნიშაა. კონქი სფერულია. სატრიუმფო თაღი აბსიდის მხრებს ეყრდნობა. საკურთხეველს ერთსაფეხურიანი ხარისხი გასდევს.

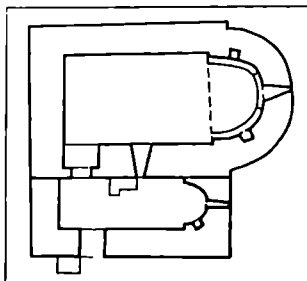
ეკლესიის კამარა ცილინდრულია. სამხრეთ კედელში მოთავსებულია სწორკუთხა სარკმელი, რომლის ზედა ნაწილი ჩამონგრეულია. შესასვლელი სამხრეთ კედლის დასავლეთ ნაწილშია, იგი შიგნით არქიტრავეული - გარეთ თაღოვანია. კარი ნაოთხალია.

ინტერიერში კედლები შელესილია მოსახატად. ჩრდილოეთ კედელზე შემორჩენილია ფრესკული ნარწერის (ასომთავრული) კვალი, რომელიც დაზიანების გამო არ იკითხება. ნაღესობა მრავალ ადგილას ჩამოცვენილია, კამარა ორ ადგილას ჩამონგრეულია, იატაკი მინაყრილია.

ეკლესიის სამხრეთის გვიანდელი მინაშენი გეგმით სწორკუთხაა. მინაშენი აღმოსავლეთით დასრულებულია ნახევარწრიული აბსიდით, რომლის ცენტრში გაჭრილია თაღოვანი სარკმელი, კონქი სფერულია, სატრიუმფო თაღი მხრებს ეყრდნობა. ნახევარცილინდრული კამარის საბრჯენი თაღი პილასტრებს ეყრდნობა. ამჟამად სამხრეთი კედლის პილასტრი აღარ არსებობს. მინაშენის სამხრეთი შესასვლელი არქიტრავეულია.



ხედი სამხრეთ-დასავლეთიდან



გეგმა

ეკლესიას შირიმის ქვის კარნიზი აქვს, იგი თარო-ლავეარდანია. ფასადები სადაა. ეკლესიის გარშემო შემორჩენილია სხვადასხვა ზომის ფლეთილი ქვით ნაშენი მაღალი გალავანი. მისი სამხრეთი კედელი მთლიანად დანგრეულია, შემოსასვლელი თავისი კარიბჭით აღმოსავლეთ კედელშია.

გალავნის ჩრდილო-აღმოსავლეთით მიშენებულია გეგმით სწორკუთხა სათავსი, რომლის კედლების სიმაღლე 2-2,5 მეტრს აღწევს. სავარაუდოა, რომ იგი სენაკი იყო. ტერიტორიაზე მრავალად ყრია ჩამონაშალი ქვა.

სოფ. მოსაბრუნე

სოფას მონასტერი

XIII საუკუნის I ნახევარი


“ვახუშტის მიხედვით: “ოძის ზეით არს მონასტერი ხოფა, უგუმბათო, დიდშენი კეთილად და ან ცარიელი”

XVIII საუკუნის ბოლოს სრულიად საქართველოს კათალიკოსის ანტონის დავალებით, ხოფის არქიმანდრიტი იოსებ ფიცხელაური ატარებს აქ რიგ აღდგენით სამუშაოებს. იგი სამხრეთის კარიბჭეზე აღმართავს სამრეკლოს, ხოლო შიგნით ეკლესიაში აგებს ახალ, აგურის კანკელს.

სოფლიდან 1 კმ-ზე, ტყეში მდებარე ხოფას სამონასტრო ანსამბლიდან შემორჩენილია ეკლესია და სატრაპეზო. ორივე ნაგებობა ტყით დაბურულ ადგილას დგას.

დარბაზულ ეკლესიას დასავლეთიდან და სამხრეთიდან მინაშენები აქვს. ნაგებია კარგად თლილი მოყვითალო ქვით. შიგნით კედლებზე ნახმარია რიყის ქვა. ეკლესიის მინაშენები სხვადასხვა დროისაა. ჩრდილოეთის გრძელი ეკვდერი, რომელიც ეკლესიას ორი შესასვლელით უკავშირდება - თანადროულია. დასავლეთი და სამხრეთი კარიბჭეები განეკუთვნება XIII-XIV საუკუნეებს.


დარბაზული ეკლესია შიგნით ფართე და მაღალია. გეგმით სწორკუთხა მოხაზულობისაა, აღმოსავლეთით ნახევარწრიული აბსიდით, რომლის ცენტრში გაჭრილია მაღალი, თაღოვანი სარკმელი. ჩრდილოეთ და სამხრეთ



დასავლეთი ფასადი

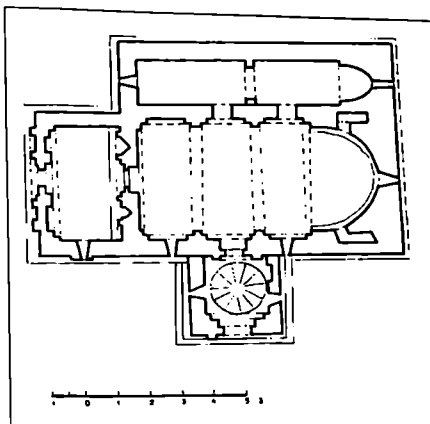


ხოფა



მხარეს ნიშებია, რომლებიც მცირე სამალავებს წარმოადგენენ. საკურთხეველში მასიური ტრაპეზის ქვა დგას. კონქი სფერულია; სატრიუმფო თალი აბსიდის მხრებს ეყრდნობა.

საკურთხევლის წინ მონყობილი ქვის კანკელი სამიარუსიანია. პირველი იარუსი ყრუა, მეორე - დაყოფილია შეისრული თალებით, რომლის ცენტრში აღსავლის კარია. მესამე იარუსის მხოლოდ რამდენიმე სვეტია შემორჩენილი.



გეგმა

გრძივ კედლებს სამი თაღოვანი მალი არათანაბარ მონაკვეთებად ჰყოფს. შეისრული კამარის საბრჯენი თალები იმპოსტებს ეყრდნობა. ეკლესია განათებულია აღმოსავლეთის, სამხრეთის ორი და დასავლეთის ერთი თაღოვანი სარკმლით. ნაოთხალიანი შესასვლელები ეკლესიას სამხრეთიდან და დასავლეთიდან აქვს. ორივე კარს ტიმპანი აქვს.

ჩრდილოეთი სამლოცველო განათებულია აღმოსავლეთის და დასავლეთის სარკმლებით. კამარის საბრჯენი თალი პილასტრებს ეყრდნობა. აბსიდი ნახევარწრიულია.

ეკლესიაში შემორჩენილია მოხატულობის ფრაგმენტები.

ვინაიდან ეკლესიასთან მისასვლელი დასავლეთიდანაა, ეს ფასადი მეტი დეკორატიულობით გამოირჩევა. შესასვლელის ორივე მხარეს ფესტონებით მორთული ნიშებია. თვით შესასვლელს მდიდრულად მოჩუქურთმებული პორტალი ამშვენებს. ჩუქურთმაში წარმოდგენილია გეომეტრიული ნიშები და მცენარეული მოტივი. კომპოზიციის თავზე აღმართულია ფრონტონით დაგვირგვინებული კედელი. ფრონტონში მოთავსებული სარკმელი მოჩარჩოებულია სამმაგი ლილვით. სარკმლის ოლე უხვადაა მოჩუქურთმებული. მის თავზე ჩასმულია გირჩი, ხოლო გირჩის ზევით კვადრია ჯვრის რელიეფური გამოსახულებით.

მოგვიანებით დასავლეთ ფასადს პორტიკი მიაშენეს, რომელმაც დაფარა ფასადის ქვედა ნაწილი. კარიბჭის შესასვლელს ასევე პორტალი ამშვენებს, რომლის ორივე მხარეს ნიშების მაგივრად თალები გადადის.

სამხრეთი კარიბჭე გეგმით კვადრატია, რომელიც შიგნიდან გადახურულია ვარსკვლავისებრი კამარით. აღმოსავლეთით და დასავლეთით თითო სარკმელია, ნაოთხალიანი შესასვლელი სამხრეთიდანაა. შესასვლე-

ლის თაღს სამმაგი ლილევი შექოიუყ-
ვება.

აღმოსავლეთი ფასადის კორპორი-
ცია გამოირჩევა სარკმლის მოჩუ-
ქურთმებული ჩარჩოთი და მის თაე-
ზე მოთავსებული დიდი რელიეფუ-
რი ჯვრით.

ეკლესიის კარნიზი თარო-ლაე-
გარდანია. საბურავად გამოყენებუ-
ლია ყავარი.

ეკლესიიდან ჩრდილო-დასავლე-
თით რამდენიმე მეტრზე დგას დიდი
ზომის სატრაპეზო. სატრაპეზო გეგ-
მით სწორკუთხა მოხაზულობისაა.
აღმოსავლეთ კედელში მოთავსებუ-
ლია მცირე საკურთხეველი. ერთი
ფართე ნიშა ჩრდილოეთ კედელშია
მონყობილი. კამარის საბრჯენი თა-
ღები პილასტრებს ეყრდნობა. სატ-
რაპეზოს ორი ნაოთხალიანი შესას-
ვლელი დასავლეთით, ხოლო ერთი შესასვლელი სამხრეთიდან აქვს. სამ-
ხრეთის კედელშივე გაჭრილია მცირე ზომის, თაღოვანი სარკმლები.
სატრაპეზო რიყის ქვითაა ნაგები. მარკანტულ ნაწილებში გამოყენებუ-
ლია შირიმი.

ეკლესიის აღმოსავლეთ ფასადს მრავალ ადგილას პერანგი აქვს შე-
მოცლილი, ჩრდილოეთის ფასადი დაზიანებულია.



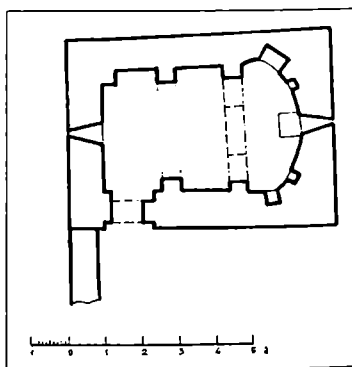
დასავლეთი ფასადის ფრაგმენტი

სოფ. მსხლები

წმინდა გიორგის ეკლესია

გვიანი შუა საუკუნეები

დარბაზული ეკლესია სხვადასხვა
ზომის რიყის ქვითაა ნაგები. გეგმით
სწორკუთხა მოხაზულობისაა, აღმოსაე-
ლეთით სწორკუთხა საკურთხეველის
ცენტრში გაჭრილია სწორკუთხა სარკ-
მელი. სარკმლის ძირში ტრაპეზის ქვა
დგას. აბსიდის ჩრდილოეთით ერთი, ხო-



გეგმა

ლო სამხრეთით ორი სწორკუთხა ნიშაა. კონქი და კამარა ორივე შეისრულია. სატრიუმფო თალი პილასტრებს ეყრდნობა. საკურთხეველის წინ შემორჩენილია სადა კანკელი.

ჩრდილოეთ, დასავლეთ და სამხრეთ კედლებს ერთსაფეხურიანი ხარისხი გასდევს.

ეკლესია განათებულია აღმოსავლეთისა და დასავლეთის სარკმლებით. სამხრეთი შესასვლელი შიგნით არქიტრავეული - გარეთ თაღოვანია. შესასვლელის თალი შირიმის ქვითაა გადაყვანილი. კარი ნაოთხალია.

ეკლესიას სამხრეთიდან მინაშენი ჰქონდა. მინაშენის მხოლოდ დასავლეთი კედელია შემორჩენილი.

კედლები ბევრ ადგილას დაბზარული და გარღვეულია. კამარის დასავლეთი ნაწილი ჩამონგრეულია. სარკმლები დაზიანებულია. საბურავი აყრილია.



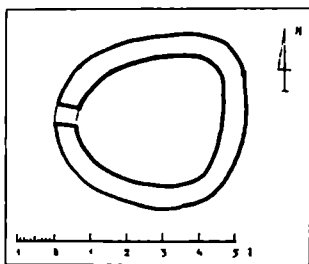
საერთო ხედი

სოფ. მსხლები კვირაცხოვლის ნაეკლესიარი შუა საუკუნეები

ეკლესიიდან მხოლოდ საძირკვლის მცირე ფრაგმენტები შემორჩა. აზომვა სპეციალური გათხრა-განმენდის გარეშე არ ხერხდება.


სოფ. მუჯუხი წმინდა გიორგის ნაეკლესიარი შუა საუკუნეები

სოფლიდან ჩრდილოეთით 2 კმ-ზე, მაღალ მთაზე, ძველი ეკლესიის ადგილას, ადგილობრივ მოსახლეობას, ეკლესიისავე ქვებით აუგია გეგმით ოვალური ნაგებობა. მი-



გეგმა

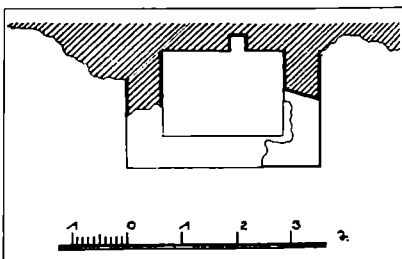
სი კედლების სიმაღლე 1 მეტრს აღ-
 ნევს. ნყობა მშრალია. შესასვლე-
 ლი სამხრეთიდანაა. შესასვლელის
 მარცხნივ ჩამაგრებულია ორი ხის
 სარი, რომელზეც ზარი კიდია. მას-
 ზე მხედრული წარწერაა: "ქ. შვე-
 ნირე მუჯუხის წმინდა გიორგის
 ჩვენ ტატო სიოს ძე მელაძე ჩვენ
 სადღეგრძელოდ. წელს 1881"



ზარი

სოფ. მშველიეთი კვირაცხოვლის ეკლესია შუა საუკუნეები

ეკლესია მდებარეობს სოფ.
 ლარგვისის წმ. თევდორეს სახე-
 ლობის სამონასტრო ანსამბლის
 ჩრდილო-დასავლეთით 70-80 მეტ-
 რში, მთის ფერდზე. ამჟამად ძეგ-
 ლი დანგრეულია, შემორჩენილია
 მხოლოდ ჩრდილოეთი კედელი ბათ-
 ქაშის ნაშთით. ბათქაშზე ჯერ კი-
 დევ იკითხება ფრესკული წარწერის
 ფრაგმენტები" რგი..... სე-



გვერდი



ხედი ჩრდილო-აღმოსავლეთიდან

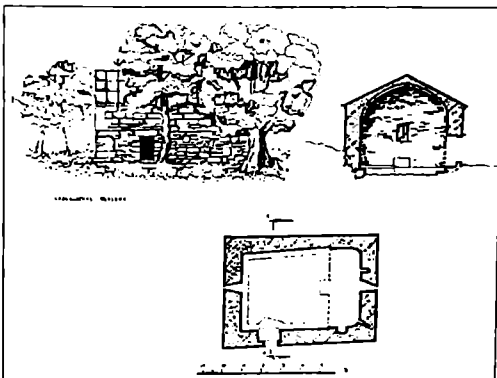
ნე....უფალ....." წარწერის ქვეშ ნიშაა.
 ეკლესია გვერდით სწორკუთხა ყოფი-
 ლა. სწორკუთხა საკურთხევის ცენ-
 ტრში იკითხება სარკმლის კვალი.

სამშენებლო მასალად გამოყენე-
 ბულია ფლეთილი კლდოვანი ქვა და
 კირის დულაბი. ჩრდილოეთ კედლის
 ზედა ნაწილი ინტერიერის მხარეს
 ოვალურად იწევეს, რაც იმაზე მიგვა-
 ნიშნებს, რომ ეკლესია შიგნიდან გა-
 დახურული ყოფილა კამარით. მიმოზ-

ნეული სამშენებლო მასალიდან ჩანს, რომ ეკლესიას ჰქონია შირიმის კარნიზი. ამჟამად ეკლესიის ინტერიერი ნიშის დონემდე ამოვსებულია მიწითა და ქვით.

სოფ. მშველიეთი ღვთისმშობლის ეკლესია გარდამავალი შუა საუკუნეები

ეკლესია მდებარეობს სოფ. მშველიეთის სამხრეთ-აღმოსავლეთით 200 მეტრზე, გარშემო სასაფლაოა. რელიეფი სამხრეთისაკენაა დაქანებული. გეგმით ეკლესია წაგრძელებული სწორკუთხა მოხაზულობისაა. საკურთხეველი დარბაზიდან ერთსაფეხურიანი მხრებითაა გამიჯნული. დარბაზს შემოუყვება ერთსაფეხურიანი ხარისხი; იატაკი აყრილია. საკურთხეველში ქვის იატაკი ორი საფეხურითაა ამალღებული. აქვეა სწორკუთხა ამბიონი. ეკლესიაში შესასვლელი სამხრეთიდანაა. გასანათებლად არის ორი სარკმელი - დასავლეთ კედელში და აღმოსავლეთით საკურთხეველში. ეკლესია ნაშენია კირქვითა და კირის დულაბით. ბათქაში ინტერიერში და ექსტერიერში აცვენილია. შესასვლელის ორსავე მხარეს არის თითო, წყობაში დატანებული ფილების მცირე თაროები. ეკლესია გა-



გეგმა. სამხრეთი ფასადი, ქრილი აღმოსავლეთზე



ხედი სამხრეთ-აღმოსავლეთიდან

დახურულია ფიქალის ფილებით.

იქვე, სამხრეთით მოწყობილია ეკლესიასთან მისასვლელი სუბსტრუქცია.

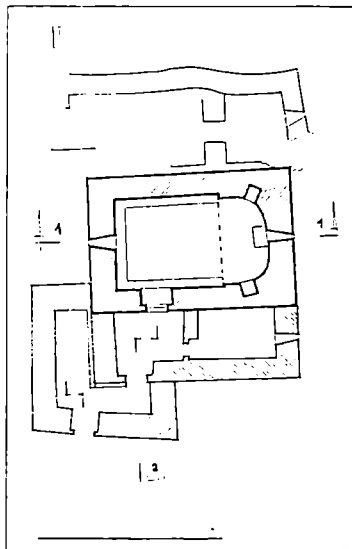
საკურთხევის სამხრეთ კუთხეში კედელი გაბზარულია.

სოფ. მშველიეთი

ეკლესია

გარდამავალი შუა საუკუნეები

ეკლესია მდებარეობს სოფლის ჩრდილო-აღმოსავლეთით ქედის დასასრულში. ჩრდილოეთიდან და სამხრეთიდან აქვს გვიანდელი მინაშენები. მინაშენთა სახურავები ჩაქცეულია. შესასვლელი სამხრეთიდანაა. დარბაზს შემოუყვება ერთსაფეხურიანი ხარისხი. საკურთხეველი დარბაზიდან გამიჯნულია ერთსაფეხურიანი მხრებით. დგას ტრაპეზის ქვა. ეკლესიის ინტერიერი განათებულია დასავლეთიდან და საკურთხევის სარკმლიდან. იატაკი აყრილია. ბათქა-



გეგმა



ხედი სამხრეთ დასავლეთიდან

ში შიგნიდანაც და გარედანაც აყრილია. კარ-სარკმელი არქიტრავულია, კარნიზი სწორკუთხა; დეკორი არ არის.

სამშენებლო მასალად გამოყენებულია კირქვა და კირის ხსნარი. გადახურულია ფიქალის ფილებით.

ეკლესიაში ხატობა იმართება აღდგომიდან 7 ან 9 კვირის შემდეგ, 24 ივნისს (ხალარჯობა).

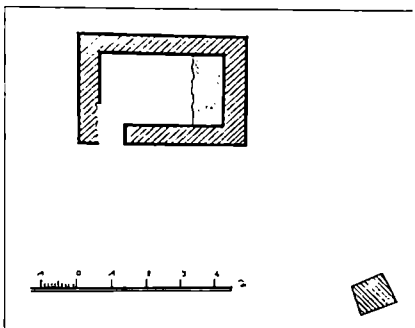
ეკლესიის კედლები დაბზარულია და დეფორმირებული.

სოფ. მშველიეთი

კვირაცხოვლის ეკლესია (ხატი)

შუა საუკუნეები

ეკლესია მდებარეობს სოფ. მშველიეთის ჩრდილო-დასავლეთით მუხნარში ჩაფლულ მთის სერზე. აქ ოდნავ შემალლებულ ბორცვზე არის გეგმაში წაგრძელებული, სწორკუთხა ფორმის ეკლესია. შესასვლელი სამხრეთიდანაა. ეკლესია დანგრეულია, შემორჩენილია კედლები 0,5 მ. სიმაღლეზე. სამშენებლო მასალად გამოყენებულია კირქვის ლოდე-



კვირაცხოვლის ეკლესიის გეგმა



საერთო ხედი

ბი და კირის დუღაბი. იქვე ეკლესიის სამხრეთ-აღმოსავლეთით მცირე ნიშაა.

ირგვლივ თვალწარმტაცი ხედია: სამხრეთით მოჩანს მდ. ჭურთულას ხეობა, ჩრდილოეთით მდ. ქსნის ხეობა, ხოლო ჩრდილო-აღმოსავლეთით ცხრაზმის ხეობა.

სოფ. მშველიეთი

წმინდა გიორგის ეკლესია (გიორგობა)


განვითარებული შუა საუკუნეები

ეკლესია მდებარეობს სოფლის ჩრდილო განაპირას 100 მეტრში, მთის სამხრეთ ფერდზე. იგი წარმოადგენს გეგმაში წაგრძელებულ სწორკუთხედის ფორმის დარბაზულ ეკლესიას. დასავლეთი კედლის თავზე მოგვიანებით დადგმული სამრეკლოა. გვიანი პერიოდისაა ეკლესიის დასა-


ლეთით და სამხრეთით არსებული მინაშენები, რომელთა გადახურვის კვალი აღარ ჩანს. ეკლესიაში შესასვლელი სამხრეთიდანაა. დასავლეთ და ჩრდილოეთ კედელს შემოუყვება ხარისხი. საკურთხეველი დარბაზს უკავშირდება ერთსაფეხურიანი მხრებით. დარბაზის კამარა საბრჯენი თალით მაგრდება. ეკლესია განათებულია დასავლეთ და აღმოსავლეთ კედელში გაჭრილი ორი სარკმლით. საკურთხეველში ორი ტრაპეზის ქვაა, ერთი ცენტრში, მეორე ჩრდილოეთ ნიშასთან. საკურთხევლის წინ სოლეაა.

სამშენებლო მასალად გამოყენებულია ფიქალი, კლდოვანი ქვა და კირის დულაბი. იატაკი ქვისაა. გადახურულია კრამიტით. სამრეკლო ამოყვანილია ქართული აგურით. ბათქაში ეკლესიის კედლებზე და სამრეკლოზე აცვენილია.

ეკლესიაში არის ხის კანკელი და ორი ჭედური ხატი.



გეგმა, ჭრილი ჩრდილოეთზე, დასავლეთ ფასადი



ხედი სამხრეთ-დასავლეთიდან

სოფ. მშველიეთი

სამლოცველო წმინდა ელია (სატი ელიაოზა)

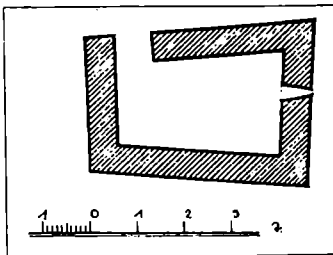
შუა საუკუნეები

სოფლის ჩრდილოეთით მდებარეობს კირქვის ლოდებით ნაგები, სწორკუთხა გეგმის მცირე სამლოცველო. სწორკუთხა საკურთხევლის ცენტრში გაჭრილია სარკმელი. ნაგებობაში შესასვლელი ჩრდილოეთი-

დანაა. აღმოსავლეთი კედლის სიმაღლე 1,5 მეტრია. იქვე ხატის სამხრეთით მცირე ნიშაა.



ხედი სამხრეთ-აღმოსავლეთიდან



გეგმა

**სოფ. მშველიეთი
ამაღლების ნიში
შუა საუკუნეები**

კირქვის დიდი ლოდებით აწყობილი ნიში მდებარეობს სოფლის ჩრდილოეთ განაპირას. ნიში სავარაუდოდ ნაეკლესიარზე დაუდგამთ.



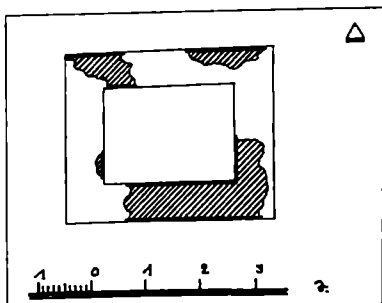
საერთო ხედი

**სოფ. მშველიეთი, სამხრეთ-
აღმოსავლეთით 1 კმ-ზე**

კოშკის ნანგრევები

შუა საუკუნეები

კოშკის ნანგრევები მდებარეობს მთის ქედის დასასრულში. ადგილობრივი მაცხოვრებლების თქმით იგი ყოფილა სათვალთვალ კოშკი.



გეგმა

(შესაძლოა ყოფილი-
ყო საკულტო ნაგებო-
ბაც). ამჟამად იკითხე-
ბა ნაგებობის მცირე
ფრაგმენტი. ირგვლივ
მიმოფანტულია მისი
სამშენებლო კირქვის
ლოდები.



საერთო ხედი

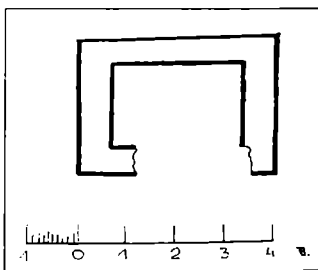
სოფ. ნაგომევი

ნითელი ხატის ეკლესიის ნანგრევები

გვიანი შუა საუკუნეები


სოფლიდან 2 კმ-ზე, მთაში მდებარე
დარბაზული ეკლესიის კედლები შემორჩე-
ნილია 1 მეტრის, ზოგან უფრო ნაკლებ სი-
მაღლეზე. ძველი გეგმით სწორკუთხა მო-
ხაზულობისაა, აღმოსავლეთით ასევე სწორ-
კუთხა საკურთხეველი აქვს.

შესასვლელი ლიობი სამხრეთ კედელ-
ში უნდა ყოფილიყო, კედლების დაზიანე-
ბის გამო სარკმლების კვალი არ იკითხე-
ბა.



გეგმა

სამშენებლო მასალად გამოყენებულია დიდი ზომის რიყის ქვა.



საერთო ხედი

ეკლესია მთისჯვარი (თისჯვარი)

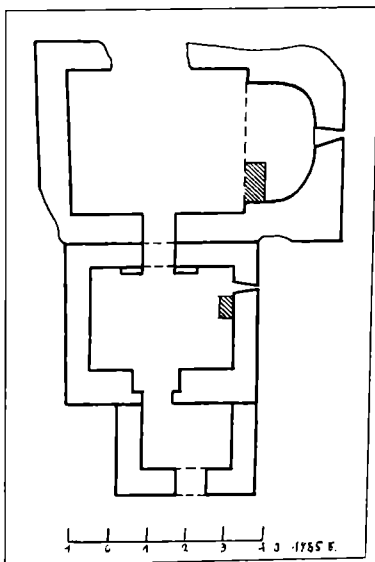
განვითარებული შუა საუკუნეები

კოშკი, გვიანი შუა საუკუნეები

კარიბჭე, გვიანი შუა საუკუნეები

სოფლიდან ჩრდილოეთით 2 კმ-ზე მდებარეობს დარბაზული ეკლესია, რომელსაც მოგვიანებით სამხრეთ ფასადზე მიაშენეს კოშკი, ამ უკანასკნელს კი კარიბჭე. ეკლესია გეგმით სწორკუთხა მოხაზულობისაა, აღმოსავლეთით სწორკუთხა საკურთხევლით, რომლის ცენტრში გაჭრილია გარეთ თაღოვანი, შიგნით არქიტრავული სარკმელი. საკურთხეველში შემორჩენილია სფერული კონქის სამხრეთი ნაწილი. სატრიუმფო თალი აბსიდის მხრებს ეყრდნობოდა. ჩრდილოეთით მხოლოდ ქვედა ნაწილია შემორჩენილი.

საკურთხეველის წინ გვიანდელი ქვის კანკელის სამხრეთი ნაწილია. ეკლესიის თაღოვანი კარი სამხრეთითაა.




გეგმა

ეკლესიის სამხრეთ კედელზე მიჯრილი ორსართულიანი კოშკი გეგმით ოთხკუთხაა. კოშკის კედლების წყობაში ჩატანებულია ეკლესიის მოჩუქურთმებული ქვები. პირველი სართულის გადახურვა კამაროვანია, აღმოსავლეთ კედელში გაჭრილია ვიწრო



საერთო ხედი

სარკმელი, რომლის ძირში ტრაპეზის ქვა დგას. კოშკის გრძივ კედლებში მოთავსებულია შესასვლელი ლიობები, რომელთაგან ერთი მათგანი ეკლესიას უკავშირდება, სამხრეთისა კი, კარიბჭეს. სამხრეთის შესასვლელის არქიტრავეზე ბოლნური ჯვრის რელიეფური გამოსახულებაა, ხოლო კარის თავზე ჩასმულია დიდი ზომის კვადრი, რომელზეც აყვავებული ჯვარია გამოსახული. ჯვრის მკლავები მორთულია გეომეტრიული წნულით.



კოშკის მეორე სართულის სამხრეთ კედელში სწორკუთხა სარკმელია გაჭრილი.

კარიბჭე ამოვსებულია ქვალორლით.

ეკლესიის გარშემო გალავნის ფრაგმენტებია.

ძეგლმა ჩვენამდე დაზიანებული სახით მოაღწია. სამშენებლო მასალად გამოყენებულია ფლეთილი და რიყის ქვა, მარკანტული ნაწილებისთვის კი თლილი კვადრებია გამოყენებული.

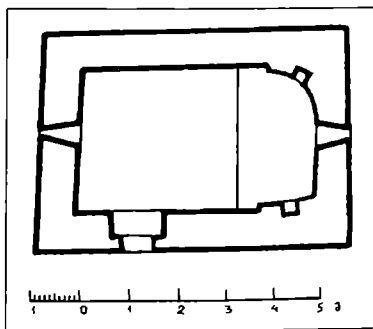
კოშკის კედლებში უსისტემოდ ჩატანებულია ჩუქურთმიანი ქვები

სოფ. ნახიდი

ღვთისმშობლის ეკლესია

გვიანი შუა საუკუნეები

დარბაზული ეკლესია ადგილობრივი წარმოშობის ქვითაა ნაგები. გეგმით სწორკუთხა მოხაზულობისაა, აღმოსავლეთით დასრულებულია ასიმეტრიული ფორმის აბსიდით, რომლის სამხრეთი მხარე სწორკუთხაა. საკურ-



გეგმა

თხევლის ცენტრში გაჭრილია არქიტრავული სარკმელი, რომლის ძირშიც ტრაპეზის ქვა დგას. ჩრდილოეთით და სამხრეთით თითო სწორკუთხა ნიშაა. საკურთხევლის მხრები ოდნავ წინ გამოწეულია.



ხედი ჩრდილოეთიდან

იატაკის დონე ერთი საფეხურით მაღალია დარბაზის იატაკთან შედარებით.

ეკლესიის კამარა შეისრულია. არქიტრავული შესასვლელი სამხრეთიდანაა. დასავლეთ კედელში გაჭრილია ვიწრო სარკმელი. იატაკი მიწაა.

ნაგებობის საბურავი აყრილია.

ეკლესიას გარშემო მშრალი წყობის გალავანი შემოუყვება.

სოფ. ნაგომევი

ეკლესიის ნანგრევები

გვიანი შუა საუკუნეები

სოფლიდან სამხრეთ-დასავლეთით 4 კმ-ზე, ტრიალ მინდორში დგას დარბაზული ეკლესია. ძველი შორიდანაც კარგად მოჩანს. ნაგებია სხვადასხვა ზომის რიყის ქვით.



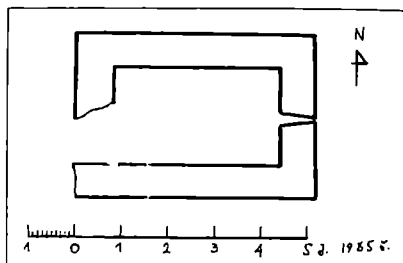
ხედი ჩრდილო-აღმოსავლეთიდან

ეკლესია გეგმით უახსიდო, სწორკუთხა მოხაზულობისაა, რომლის ცენტრში გაჭრილია სწორკუთხა სარკმელი. კედლების სიმაღლე 2-2,5 მეტრს აღწევს, ზოგან უფრო ნაკლებია. აღმოსავლეთ კედელზე შემორჩენილია ნალესობის ფრაგ-

მენტები. შესასვლელის კვალი და-
სავლეთ კედელში იკითხება.

კამარა და კონქი ჩამოქცეულია,
ინტერიერი ამოვსებულია მიწითა და
ქვით.

აღმოსავლეთ ფასადის ფრონ-
ტონში გამოსახულია ნყოფაში ჩა-
ძირული ჯვარი.



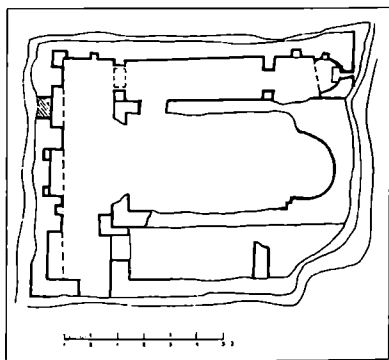
გეგმა

სოფ. ნახიდი


ნათლისმცემლის ეკლესია

გარდამავალი ხანა

კუდუხაანთ უბანში მდებარე ნა-
გებობამ ჩვენამდე დაზიანებული სა-
ხით მოაღწია. დარბაზული ტიპის ეკ-
ლესიას სამივე მხრიდან გარშემო-
სავლელი აქვს. მისი აბსიდის მხოლოდ
სამხრეთი ნაწილია შემორჩენილი. აქ
კუთხის პილასტრები ორსაფეხური-
ანია. ეკლესიის ჩრდილოეთ კედელ-
ში გაჭრილ ღიობს გავყავართ გარ-
შემოსავლელში, რომელიც ასიმეტრი-
ული ფორმის აბსიდიტაა დასრულე-
ბული. ცენტრში გაჭრილია სწორ-



გეგმა



საკურთხევის ფრაგმენტი

კუთხა სარკმელი; სარკმლის
ძირში ტრაპეზის ქვა დგას.
აქვეა მცირე ზომის ბუნის
ქვა. ჩრდილოეთით შეის-
რულთალიანი ნიშაა. კონქი
სფერულია, სატრიუმფო თა-
ლი გადაყვანილია სოლისებ-
რი ქვებით და ეყრდნობა
თაროს ფორმის კაპიტე-

ლებს. ჩრდილოეთი და დასავლეთი დერეფნები ერთმანეთს უკავშირდება თალოვანი გასასვლელებით; თალები ნალისებრია. გარშემოსავლელის დასავლეთი კედელი დაყოფილია მასიური პილასტრებით. მათზე კედლის თალები გადადის. მალეში მონყობილია ნიშები. გადახურვა კამაროვანია. სამხრეთ კედელში მოთავსებულია არქიტრავეული კარი - ასეთივე კარით უკავშირდებიან ერთმანეთს სამხრეთი და დასავლეთი გარშემოსავლელები.

ეკლესია მთლიანად ჩახერგილია ჩამონაშალი ქვით. სამშენებლო მასალად გამოყენებულია სხვადასხვა ზომის ფლეთილი ქვა. მარკანტულ ნაწილებში გამოყენებულია შირიმი და თლილი ქვა.

ძეგლის ირგვლივ უამრავი ნაგებობის ნაშთია, რომელთა სახეობის დადგენა განმეზღვის გარეშე შეუძლებელია.

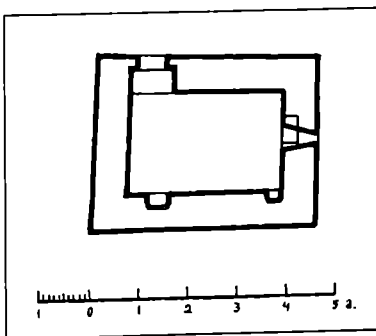
სოფ. ნახიდი

კვირაცხოვლის ეკლესია

გვიანი შუა საუკუნეები

ძეგლი მდებარეობს სოფლიდან სამხრეთ-დასავლეთით 1 კმ-ზე. ეკლესია სხვადასხვა ზომის ადგილობრივი წარმოშობის ქვითაა ნაგები.

მცირე ზომის დარბაზული ეკლესია გეგმით სწორკუთხა მოხაზულობისაა, აღმოსავლეთით დასრულებულია ასეთივე სწორკუთხა საკურთხევლით, რომლის ცენტრში გაჭრილია სარკმელი. სარკმლის ძირში არქიტრავეული ნიშაა მოთავსებული. ასეთივე ნიშებია სამხრეთ კედელშიც.



გეგმა

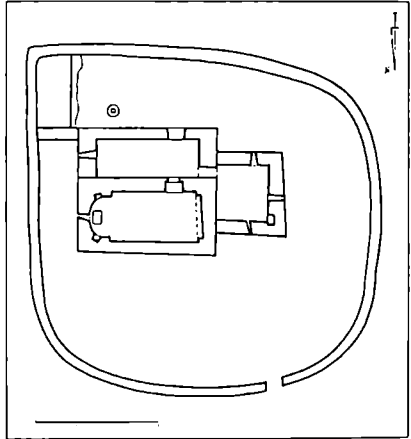
ეკლესიის კედლები შემორჩენილია 2-2,5 მეტრზე. კამარა და კონქი ჩამოქცეულია. კედლები დეფორმირებულია, გაჩენილია ბზარები, არქიტრავეული შესასვლელი ჩრდილოეთ კედელშია. კარი ნაოთხალია. ინტერიერი ამოვსებულია ჩამონაშალი ქვით.

ძეგლის გარშემო შემორჩენილია გალავანი.

კომპლექსი ნინდა გიორგი

გარდამავალი ხანა

ძველი მდებარეობს სოფლიდან აღმოსავლეთით 1,5 კმ და გადაპყურებს მდ. ნახიდურას. ჩვენამდე ძეგლმა დაზიანებული სახით მოაღწია. კომპლექსი ძირითადად ადგილობრივი ფიქალითა და ფლეთილი ქვითაა ნაშენი. მთავარ ნაგებობას წარმოადგენს ეკლესია კოშკით. კოშკზე იკითხება მხოლოდ სამი სართულის კვალი. აღმოსავლეთი მხარე გადახსნილია. კამარა ჩამოქცეულია, მაგრამ შემორჩა ლავგარდნის ფრაგმენტები: შირიმის თლილი ქვა, ზედ დიდი ზომის ფიქალით; სარკმელ-სათოფური ყველა სართულზეა. გარედან კედლებზე შემორჩენილია ნალესობა.



გეგმა

ეკლესიის წყობაში ალაგ-ალაგ გამოყენებულია შირიმი. აბსიდი არ არის ღრმა. საკურთხეველში ორი ნიშა და ერთი სარკმელია. სარკმლის ძირში დგას ტრაპეზის ქვა. კამარა ჩამოქცეულია, არ ჩანს არც მისი ქუსლი. დასავლეთ კედელზე შირიმით ამოყვანილია მკვეთრად განსხვავებული კედლის თალი. კარგად ჩანს ნალესობის კვალი. სწორსაკურთხეველიან მინაშენში ერთი სარკმელია გაჭრილი. შესასვლელი კარი ორია სამხრეთით და დასავლეთით. ეს უკანასკნელი კოშკში გასასვლელს წარმოადგენს.

კომპლექსის სამხრეთ-აღმოსავლეთ ნაწილში საკმაოდ დიდი ნაგებობის ნანგრევებია შესაძლოა სატრაპეზო ყოფილიყო.

არის ქვევრი. საბურავად გამოყენებული კრამიტი ტრაპეციის ფორმისაა.

მშრალი წყობის გალავანი მორღვეულია და დეფორმირებული.



საერთო ხედ

სოფ. პავლიანთკარი
ნიში ნაეკლესიარზე

შუა საუკუნეები

ნიში დგას აველი ეკლესიის ადგილას. ნაეკლესიარზე გამოცემულია რიყის და ფლეთილი ნიშობა შებენი მუშელებს.

ეკლესიის წინ აღარაფერია შემორჩენილი.



საერთო ხედი

სოფ. პავლიანთკარი

კოშკის ნანგრევი

გვიანი შუა საუკუნეები

ლომისაა ბუნეში, ელოშვილების უბანში, შემალღებულ ბორცვზე შემორჩენილია ნრგვალი კოშკის ნანგრევი, რომლის გარშემო მინის დონის ისეა ამონეწული, რომ ის თითქმის არ ჩანს.

კოშკი გვეგმით ოვალურია. ნაგებია დიდი ზომის ფლეთილი ქვით. ძეგლი ამოვანებულია ჩამონაშალი ქვით.

სოფ. პავლიანთკარი

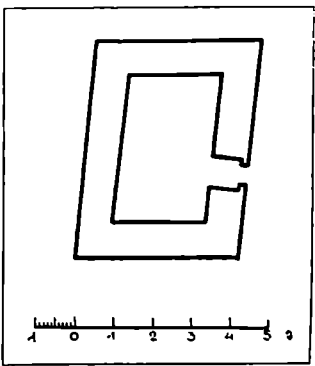
კოშკი

XVI ს-ის მეორე ნახევარი

XVII ს-ის დასაწყისი

ხუთსართულიანი, გეგმით ოთხკუთხა კოშკი დგას შუა სოფელში, ქარჩოხის ხეობაში. ძეგლი სხვადასხვა ზომის ფლეთილი ქვითაა ნაგები.

არქიტრაული შესასვლელი გაჭრილია მეორე სართულის აღმოსავლეთ კედელ-




გეგმა

ში. კარი ნაოთხალია.

პირველი სართულის სამ კედელში ოთხი სათოფურია. მეორე სართულზე კარის გარდა ყველა კედელში თითო სათოფურია, ხოლო მესამეზე ყველაზე მეტია. მეოთხეზე სამი სათოფური და ერთი სარკმელია. მეხუთე კი მოქცეულია ორფერდა სახურავქვეშ და ვიწრო კედლებში თითო პატარა სარკმელი აქვს.

სართულშუა ხის გადახურვა ნაწილობრივ შემორჩენილია.

კომქს ადგილობრივმა მოსახლეობამ მიაშენა ხის ფარდულები, რაც ძეგლს ამახინჯებს.



ხედი აღმოსავლეთიდან

სოფ. საბარკლეთი. ადგილი "ქვემო კარა"

ღვთისმშობლის ეკლესია

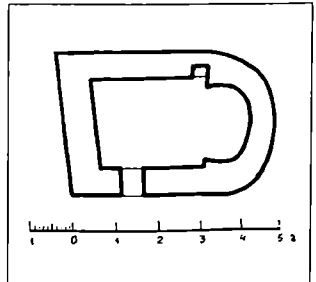
XX ს.

გეგმით სწორკუთხა ძეგლი ნაშენია მცირე ზომის უფორმო, ფლეთილი ქვით. ქვის წყობა და თუნუქის სახურავი ახალია. აბსიდი ასიმეტრიულია. ერთი ნიშა ჩრდილოეთ კედელშია. შესასვლელი სამხრეთითაა. ეკლესიის აღმოსავლეთი კედელი გარედან საკურთხევლის შიდა მოხაზულობას იმეორებს.

შესაძლოა ახლანდელი ნაგებობა დგას ძველ ნაეკლესიარზე.



ხედი სამხრეთიდან



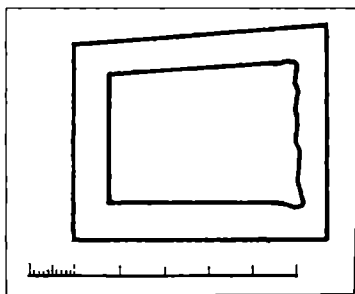
გეგმა

სოფ. საბარკლეთი, ადგილი "ქვემო კარა"

კოშკის ნანგრევები

შუა საუკუნეები

სოფლიდან აღმოსავლეთით 50 მეტრზე, ორი ხევის შესართავთან მდგარი კოშკი თითქმის მთლიანად დანგრეულია, რის გამოც ჭირს მისი სრული აღწერა. უკეთ შემორჩა ჩრდილო-დასავლეთი კუთხე, რომლის სიმაღლე 1,5 მეტრია. კოშკის გადარჩენილ ნაწილში გამოყენებულია ბუნებრივად სწორკუთხა, დაუმუშავებული ქვა.



გვ. 62

სოფ. საბარკლეთი, მიდამოები, ნასოფლარი "ზემოკარა"

ნიში ნაეკლესიარზე

XX საუკუნე

ძველი ეკლესიის ადგილას ადგილობრივ მოსახლეობას აუგია ნიში. ნსობაში გამოყენებულია ეკლესიის ქვები. ქვა ფლეთილია.

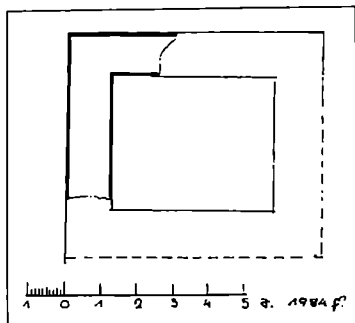
სოფ. საბარკლეთი

კოშკის ნანგრევები

გვიანი შუა საუკუნეები

სოფლიდან ჩრდილოეთით 4 კმ-ზე, შემორჩენილია ოთხკუთხა ნაგებობის ნანგრევი, რომელიც სხვადასხვა ზომის უხეშად დამუშავებული ქვითაა ნაგები.

შემორჩენილია ჩრდილო-დასავლეთი კედელი 4 მეტრის სიმაღლე-



გვ. 63

ზე. ჩრდილო-აღმოსავლეთ კუთხეში დგას სწორი ფორმის სტელისმაგვარი ქვა.

ნაგებობის ირგვლივ სასაფლაოა.



საერთო ხედი

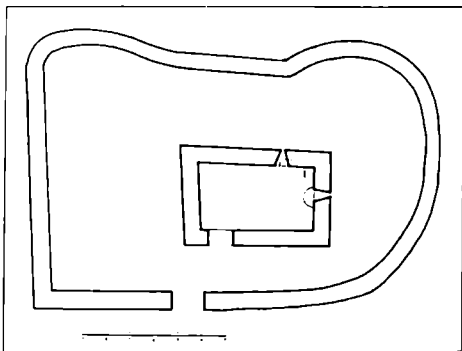
სოფ. საბარკლეთი

წმინდა გიორგის ეკლესია

გვიანი შუა საუკუნეები

სოფლიდან ჩრდილოეთით 6,5 კმ-ზე მდებარე დარბაზული ეკლესია დგას ხელოვნურ სუბსტრუქციაზე, რომელსაც გარშემო გალავანი შემოუყვებოდა. ნაგებია სხვადასხვა ზომის ფლეთილი ქვით.

გეგმით უაბსიდო, სწორკუთხა მოხაზულობისაა, რომლის ცენტრში გაჭრილია არქიტრავული სარკმელი. ერთი



გეგმა



საერთო ხედი

სარკმელი ჩრდილოეთ კედელშია მოთავსებული. აბსიდის ჩრდილო-აღმოსავლეთ კუთხეში ტრაპეზის ქვა დგას.

არქიტრავული შესასვლელი სამხრეთ კედელშია გაჭრილი.

ძეგლი დაზიანებულია. კამარა და კონქი ჩამოქცეულია, კედლების გარშემო მინის დონე აწეულია.

სოფ. საბარკლეთი

ნაეკლესიარი

შუა საუკუნეები

სოფლის მიდამოებში, ნასოფლარ "ზემო კარასთან" არსებული ეკლესიიდან შემორჩენილია მხოლოდ ფლეთილი ქვის გროვა. კედლის წყობა და გეგმა არ იკითხება.



საერთო ხედი

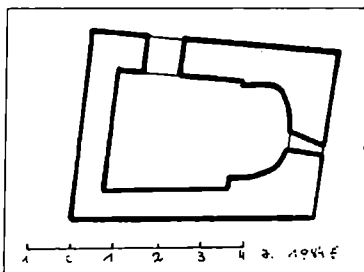
სოფ. საძეგური I, მდ. ქსნის მარჯვენა მხარეს

კვირაცხოვლის ეკლესია


გვიანი შუა საუკუნეები

ყორექვით ნაგები ეკლესია გეგმით სწორკუთხაა, აღმოსავლეთით, ასიმეტრიული აბსიდის ცენტრში გაჭრილია სწორკუთხა სარკმელი.

ტრაპეზიის ქვასთან დევს ჯვრის ბუნის ქვა, რომელიც შებათქაშებულია.



გეგმა



აღმოსავლეთი ფასადი

არქიტრავული შესასვლელი ჩრდილოეთიდანაა. კედლები შემორჩენილია 3-3,5 მეტრზე.

ძეგლი სერიოზულად არის დაზიანებული. კამარა და კონქი ჩამოქცეულია, გარღვეულია კედლები.

სოფ. საძვეგური I

ეკლესია

გვიანი შუა საუკუნეები

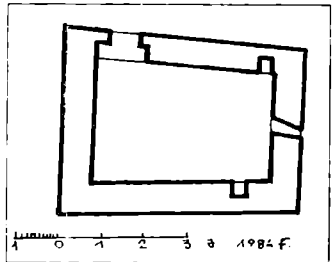
დარბაზული ეკლესია სხვადასხვა ზომის ფლეთილი ქვითაა ნაგები. გეგმით სწორკუთხა მოხაზულობისაა, აღმოსავლეთით დასრულებულია სწორკუთხა საკურთხევლით, რომლის ცენტრში გაჭრილია ასევე სწორკუთხა სარკმელი. ჩრდილოეთით და სამხრეთით თითო ნიშაა.

ჩრდილოეთ კედელში მონყობილია არქიტრავული შესასვლელი.

კამარა და კონქი ჩამოქცეულია. კედლები გარღვეულია. იატაკი ამოვსებულია ჩამონაშალი ქვითა და მიწით.



ინტერიერი. საკურთხევის ფრაგმენტი



გეგმა

სოფ. საძვეგური, მდ. ქსნის მარცხენა მხარეს

კობათის ეკლესია

გარდამავალი ხანა

ძველ სასაფლაოსთან მდებარე დარბაზული ეკლესია ნაგებია სხვადასხვა ზომის უხეშად დამუშავებული ქვით. კუთხეებში გამოყენებულია შირიმი. ნყობა სწორხაზოვანია.

ეკლესია გეგმით სწორკუთხა მოხაზუ-



ხედი სამხრეთიდან

ლობისაა, აღმოსავლეთით დასრულებულია ასევე სწორკუთხა საკურთხეველით, რომლის ცენტრში გაჭრილია თალოვანი სარკმელი. სარკმლის ძირში მასიური ტრაპეზის ქვა დგას. ჩრდილოეთით და სამხრეთით თითო არქიტრავული ნიშაა. სფერულ კონქ-



აღმოსავლეთი ფასადის ფრაგმენტი

ზე გადასვლა ხდება ტრომპების საშუალებით. სატრიუმფო თალი აბსიდის მხრებს ეყრდნობა. საკურთხეველის წინ მოწყობილია ხის კანკელი. აქვე დევს ადრეული ქვის კანკელის ფრაგმენტი. აბსიდის იატაკის დონე სამი საფეხურით მაღალია დარბაზის იატაკთან შედარებით.

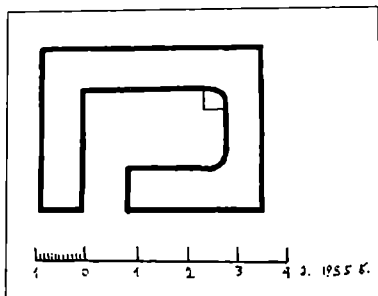
ნახევარცილინდრული კამარის საბრჯენი თალი კედლის წყობაში იძირება. დარბაზს ხარისხი შემოუყვება. ეკლესია ნათდება აღმოსავლეთის, სამხრეთის და დასავლეთის თალოვანი სარკმლებით.

სამხრეთით შესასვლელი არქიტრავულია. შემორჩენილია საურდულეები.

ეკლესიის ფასადები სადაა. სამივე სარკმელი მოჩარჩოებულია შირიმის ქვით. აღმოსავლეთ სარკმელს მარტივპროფილიანი სათაური გააჩნია. ლავგარდანი მარტივპროფილიანია. საბურავად გამოყენებულია დიდი ზომის ფიქალი.

ეკლესიის გარშემო გალავანია.

**სოფ. საძვეური,
ნასოფლარი "კობაური"
ეკლესიის ნანგრევი
შუა საუკუნეები**



გეგმა

ეკლესიიდან შემორჩენილი კედლების სიმაღლე მიწის ზედაპირიდან 1-2 მეტრს აღწევს. ძეგლი სხვადასხვა ზომის ფლეთილი ქვით ყოფილა ნაგები.

დარბაზული ეკლესია გეგმით სწორკუთხა მოხაზულობისაა, აღმოსავლეთით გააჩნია კოლოფა აბსიდი. ჩრდილოეთ კუთხეში დგას ტრაპეზის ქვა.

შესასვლელი სამხრეთიდანაა. ეკლესიაში და მის გარშემო ბზის კორომია. ტერიტორიაზე ძველი საფლავის ქვებია.



საერთო ხედი

სოფ. საძეგური, მიდამოები

ეკლესია

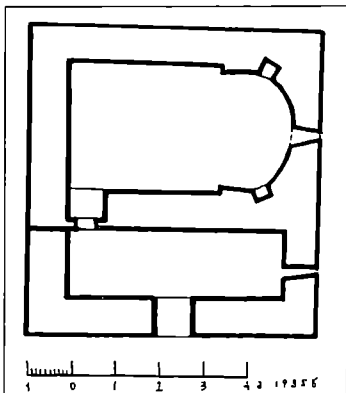
გარდამავალი ხანა

სოფლიდან აღმოსავლეთით 7 კმ-ზე მთაში, ნასოფლარ "ულდაში" მდებარე დარბაზული ეკლესია, რომელსაც სამხრეთით თანადროული მინაშენი აქვს, სხვადასხვა ზომის ფლეთილი ქვითაა ნაგები. წყობა ქაოსურია. ეკლესია გეგმით სწორკუთხა მოხაზულობისაა, აღმოსავლეთით დასრულებულია ნალისებრი აბსიდით, რომლის ცენტრში გაჭრილია თაღოვანი სარკმელი. აბსიდის ჩრდილოეთით და სამხრეთით თითო არქიტრავეული ნიშაა.

არქიტრავეული შესასვლელი სამხრეთ კედელშია გაჭრილი. კარი ნაოთხალია. ეკლესიას სამხრეთი მინაშენი მთელ სიგრძეზე მიუყვება. აღმოსავლეთით, კერძოდ, ნაგებობასა და მინაშენს შორის ნაკერი არ არის, ხოლო დასავლეთით აშკარად ჩანს ნაკერი. მინაშენის აღმოსავლეთ კედელში ვინრო სარკმელია მოთავსებული, ხოლო სამხრეთით - არქიტრავეული კარი.

ძეგლი დაზიანებულია. კამარა და კონქი ჩამოქცეულია. ეკლესია ამოვსებულია მიწით და ჩამონაშალი ქვით, შემორჩენილი კედლები დაზარულია.

ძეგლის გარშემო გალავნის ფრაგმენტებია.



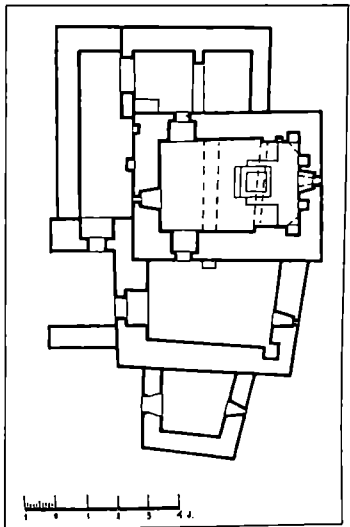
გეგმა

კომპლექსი "კვირაცხოველი"

VIII-IX საუკუნეები

უკანამხარის "კვირაცხოველი", როგორც მას ადგილობრივი მოსახლეობა უწოდებს, წარმოადგენს სამონასტრო კომპლექსს. იგი სოფლის სამხრეთ-დასავლეთით ორასიოდ მეტრში, ტყიანი ბორცვის ფერდზეა აშენებული და ამჟამად ასწლოვანი ხეების ჩრდილშია ჩამალული. კომპლექსს საკმაოდ დიდი ადგილი უჭირავს და მრავალ ნაგებობას მოიცავს. მონასტრის ყველა შენობა აგებულია სხვადასხვა ზომის ფლეთილი ქვით. შირიმის ქვა გამოყენებულია მხოლოდ ეკლესიაში.

ეკლესია კომპლექსის მთავარ ნაგებობას წარმოადგენს და ამჟამად ყველაზე კარგადაა შემორჩენილი. ძველი თავდაპირველად საშუალო ზომის დარბაზულ ეკლესიას წარმოადგენდა, რომელიც დროთა განმავლობაში რამდენჯერმე გართულებული სხვადასხვა დანიშნულების სათავსებით. ეკლესიის მთავარი დარბაზი კარგადაა შემორჩენილი. საკურთხეველი სწორკუთხაა, დაახლოებით ორი მეტრის სიმაღლეზე კი ტრომპების საშუალებით კოლოფისებურ კონქში გადადის; მეტად საინტერესოა ტრომპების მხატვრული გადანწყვეტა კარგად თლილ ფლეთილ ქვას ორივე მხარეს შირიმის ქვები ეყრდნობა, რომელთაც ღრმად ამოჭრილი წყვილ-წყვილი თალი ამშვენებს. სამთლიანი შირიმის ქვებია ჩასმული საკურთხეველის შირიმისავე სატრიუმფო თალის საბრჯენებად, თუმცა ქვისგანაა შესრულებული მეორე სატრიუმფო თალი, რომელიც ნახევარწრიული კამარის ცენტრშია მოთავსებული. საკურთხეველში ორი სარკმელია - ქვემოთა ძალიან დიდი, ხოლო ზემოთა გაცილებით მომცრო; ერთი საშუალო ზომის სარკმელია დასავლეთით. სამივე სარკმელი საფეხურიანი და არქიტრავეულია. საინტერესოა შირიმის ქვით ამოყვანილი მაღალი ლუნგტი, რომელიც გაჭრილია სამხრეთი კარის თავზე. მეორე, ჩრდილოეთი კარი მოგვიანებით -



გეგმა

გარშემოსაველის მიშენებასთან დაკავშირებით უნდა იყოს გაჭრილი. საკურთხეველი ერთი საფეხურითაა აწეული, თუმცა ეს საფეხური აბსიდის მხრებამდე არ გამოდის. საინტერესოა აგრეთვე ტრაპეზის ქვის ნახევრის საკურთხეველის გარეთ გამოტანა. ტრაპეზის ქვა სიმაღლეში ორ მეტრს აღწევს. ქვის შუა ნაწილში, სამხრეთ-დასავლეთით და ჩრდილოეთით, სვეტებიანი თაღებია წარმოდგენილი. ზემოთ კი საფეხუროვანი ხდება და მთავრდება ჯვრის ჩასასმელი ბუნიით. ოთხი ნიშაა საკურთხეველში, თითო დიდი სამხრეთით და ჩრდილოეთით, ორი პატარა კი აღმოსავლეთ კედელში. ექსტერიერი სადაა. ქვედა ნაწილში, აგრეთვე ლავგარდნის ქვებად კარგად გათლილი ფლეთილი ქვის ლოდებია გამოყენებული. კარნიზი შირიმის ქვითაა შესრულებული.

დარბაზის სამივე მხარეს სათავსებია მიშენებული. დღესდღეობით მათი დანიშნულების დადგენა ჭირს, რადგან ყველა ჩანგრეულია და ამოვსებულია მიწით.

კომპლექსს ორი გალავანი უნდა ჰქონოდა. ერთი უშუალოდ ერტყმოდა ეკლესიას და მის გარშემო სათავსებს, ხოლო მეორე, ალბათ, საბერეებს შემოსაზღვრავდა.

ეკლესიის სამხრეთით გალავანში ერთი კარია. მეორე კარი გაჭრილია დასავლეთით, რომელიც ათი მეტრის სიმაღლის რელიეფზე, გალავანშია გაჭრილი. გალავნის გარეთ, სამხრეთით ორი დიდი ნაგებობის ნანგრევია, რომელთა ფუნქცია არ დგინდება. სავარაუდოა, ისინი საბერეები ყოფილიყო.

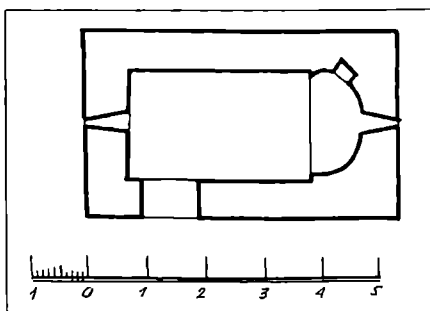
სოფ. უკანამხარი

სამონასტრო კომპლექსი

გვიანი შუა საუკუნეები

შიუკაანთ უბანში მდებარე კომპლექსი შედგება ორი ეკლესიის, კოშკის, სამრეკლოს, სხვადასხვა ნაგებობათა ნაშთების და გალავნისაგან. ყველა ამ ნაგებობისთვის გამოყენებულია ფლეთილი და უხეშად თლილი ქვა.

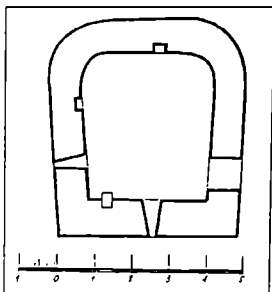
პირველი ეკლესია დარბაზულია, გეგმით სწორკუთხა მოხაზულობისაა, აღმოსავლეთით ნახევარწრიული აბსიდით, რომლის



ეკლესიის გეგმა



საერთო ხედი



კოშკის გეგმა

ცენტრში გაჭრილია არქიტრავული სარკმელი. ჩრდილოეთით სწორკუთხა ნიშაა. დასავლეთის სარკმელი სწორკუთხაა. სამხრეთის არქიტრავული შესასვლელი ამჟამად მნიშვნელოვნად არის დაზიანებული.

ეკლესიის კედლების სიმაღლე ნიადაგის ზედაპირიდან 2-3 მეტრს აღწევს. კამარა და კონქი ჩამოქცეულია, კედლები დეფორმირებულია. ეკლესიიდან სამხრეთით, 200 მეტრში შემორჩენილია კოშკის ნანგრევი. ნაგებობის აღმოსავლეთ კედელში გაჭრილია არქიტრავული შესასვლელი. სამხრეთის და დასავლეთის კედლებში მოწყობილია ნიშები.

კოშკი შემორჩენილია ერთი სართულის დონეზე. მეორე ეკლესიისგან შემორჩენილია მხოლოდ აბსიდის მომრგვალების მცირე ნაწილი. მისი გეგმა არ იკითხება.

გალავნის შიგნით შემორჩენილია რამდენიმე ნაგებობის ნაშთი, რომელიც ჩახერგილია ჩამონაშალი ქვით.

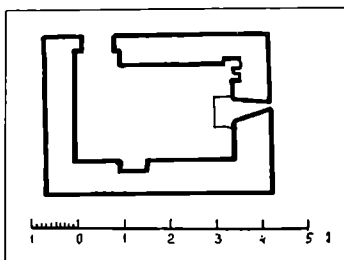
სოფ. უკანამხარი

“ამალღების ეკლესია”

გვიანი შუა საუკუნეები

დარბაზული ეკლესია მდებარეობს შიუკანთ უბანში, რომელიც სხვადასხვა ზომის ფლეთილი ქვითაა ნაგები.

გეგმით სწორკუთხა მოხაზულობისაა, აღმოსავლეთით აქვს სწორკუთხა საკურთხეველი, რომლის ცენტრში გაჭრილია არქიტრავული სარკმელი. სარკმლის ძირში ტრაპეზის ქვა დგას. ჩრდილო-აღმოსავლეთით კუთხეში




გეგმა

მონყობილია ერთი წყვილი ნიშა.

ეკლესიის კამარა ცილინდრულია. სამხრეთ კედელში სწორკუთხა ნიშაა. არქიტრავული შესასვლელი ჩრდილოეთ კედელშია მოთავსებული. კარი ნაოთხალია.

ეკლესიის გარშემო გალავნის ფრაგმენტებია.



ხედი აღმოსავლეთიდან

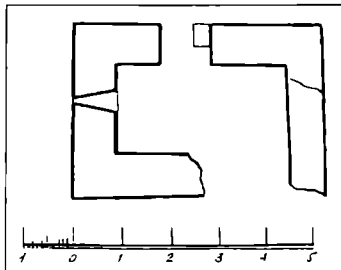
სოფ. უკანამხარი

ეკლესიის ნანგრევები

გვიანი შუა საუკუნეები

შიუკანთ უბანში არსებული ეკლესია ფლეთილი ქვითა და ფიქალითაა ნაგები.

დარბაზული, უბსიდო ეკლესია გეგმით სწორკუთხა მოხაზულობისაა. მისგან გადარჩენილია მხოლოდ ჩრდილო-აღმოსავლეთი კუთხე. დასავლეთ კედელში სარკმლის კვალია. შესასვლელი ჩრდილოეთ კედლის სამხრეთ ნაწილშია.



გეგმა



საერთო ხედი

ეკლესიის კედლების სიმაღლე მინიდან 1-1,5 მეტრს აღწევს, ზოგან უფრო ნაკლებია. ინტერიერი ამოვსებულია ჩამონაშალი ქვით.

ეკლესიის გარშემო გალავნის ფრაგმენტებია.

სოფ. უკანამხარი

ნაეკლესიარი და ნიში "ყველანმინდა"

შუა საუკუნეები

მანჯიკაანთ უბანში არსებული ეკლესიისაგან შემორჩენილია სამხრეთი კედლის მცირე ფრაგმენტი. სამშენებლო მასალად გამოყენებული იყო ფლეთილი ქვა. ნაგებობის დანარჩენი კედლები არ იკითხება. იქვე, ეკლესიის ქვებისაგან მოსახლეობამ გააკეთა სალოცავი ნიში.

სოფ. უკანამხარი

სამეზის ეკლესიის ნანგრევები

ძეგლი მდებარეობს სოფლიდან ჩრდილოეთით, მდინარის გადაღმა, ტყიან ბორცვზე, ადგილ "დოჩიანში" იგი წარმოადგენს მცირე დარბაზული ეკლესიის ნანგრევს. თავდაპირველად სამეზის ხატი აქ ყოფილა დასვენებული, შემდეგ თინიკაანის თავზე გადაუტანიათ. ეკლესია თითქმის მთლიანად დანგრეულია. აღწერა და აზომვა არ ხერხდება. ჩრდილოეთით მინაშენის ან სხვა რაიმე სათავის კვალი არ ჩანს.

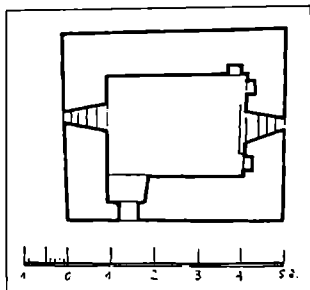
ნასოფლარი უკანაუბანი

ეკლესია

გარდამავალი ხანა

სოფლის სასაფლაოზე დგას მცირე ზომის დარბაზული, გეგმით სწორკუთხა მოხაზულობის ეკლესია. საკურთხეველის ცენტრში გაჭრილია არქიტრავეული, საფეხურებიანი სარკმელი. სარკმლის ორივე მხარეს და ჩრდილოეთით სწორკუთხა ნიშებია მოწყობილი.

ეკლესიის კამარა ცილინდრულია. დასავლეთ კედელში გარეთ თაღოვანი, შიგნით არქიტრავეული სარკმელია. სამხრეთ



გეგმა

შესასვლელს ნაოთხალი აქვს. იატაკი მიწაყრილია.

ეკლესია ადგილობრივი წარმოშობის ფლეთილი ქვითაა ნაგები. დასავლეთ სარკმლის სათაური შირიმისაა.

ძეგლი დაზიანებულია. აყრილია საბურავი; ამოსულია მცენარეები. ეკლესიის გარშემო მიწის დონე აწეულია.




ხედი სამხრეთ-დასავლეთიდან

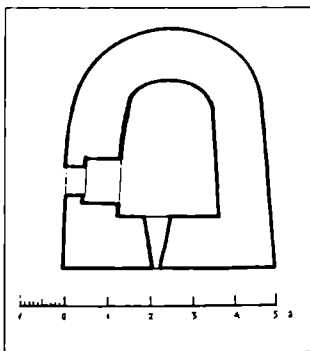
სოფ. უკანაუბანი ზურბიანი კოშკი

IX-X სს.

კოშკი ადგილობრივი წარმოშობის სხვადასხვა ზომის ფლეთილი ქვითაა ნაგები. ძეგლი შემორჩენილია სამი სართულის დონეზე. აქედან პირველი სართული ამოვსებულია მიწით, ხოლო მესამე სართულის დიდი ნაწილი ჩამონგრეულია.



ხედი სამხრეთ-აღმოსავლეთიდან



გეგმა

შესასვლელი მეორე სართულის დასავლეთ კედელშია გაჭრილი. სამხრეთ კედელში ჩანს სარკმლის კვალი. კოშკის ზურგი ჩრდილოეთისკენ არის მიმართული.

ნასოფლარი უკანაუბანი

ზურბიანი კოშკი

IX-X საუკუნეები

სოფლიდან სამხრეთ-დასავლეთით 1 კმ-ზე, მდ. ცხრაზმის მარცხენა ნაპირას მდებარე სათვალთვლო კოშკი ადგილობრივი წარმოშობის დიდი ზომის ფლეთილი ქვითაა ნაგები; ზურგი ჩრდილოეთიდანაა, ხოლო სამხრეთი, სწორი მხარი მდინარეს გადაჰყურებს. არქიტრავეული შესასვლელი მეორე სართულის სამხრეთ კედელშია გაჭრილი. სარკმლები და სათოფურები არ ჩანს. კოშკი ძალზე მიუდგომელია. ძეგლთან მისასვლელი რთული გზა, ჩრდილოეთიდანაა. კოშკის აზომვა არ ხერხდება.



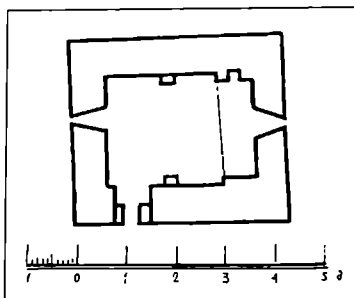
კედლის ფრაგმენტი

ნასოფლარი უკანაუბანი

ნინდა გიორგის ეკლესია

გარდამავალი ხანა

სოფლიდან დასავლეთით 1 კმ-ზე, მდ. ცხრაზმის მარჯვენა ნაპირას მდებარე მცირე ზომის დარბაზული ეკლესია გეგმით სწორკუთხაა, აღმოსავლეთით სწორკუთხა საკურთხევის ცენტრში გაჭრილია მაღალი, არქიტრავეული სარკმელი. კონქზე გადასვლა ხდება მარტივპროფილიანი ტრომპების საშუალებით. სატრიუმფო თაღის მარცხენა ნაწილი კრონშტეინებს ეყრდნობა, მარჯვენა კი კედლის წყობაში იძირება.




გეგმა

ცილინდრული კამარის საბრჯენი თაღი კრონშტეინებს ეყრდნობა. თა-

ლი შირიმის ქვისაა. დასავლეთ სარკმელი არქიტრაველია. ასეთივეა სამხრეთის შესასვლელიც, რომელსაც ნაოთხალები აქვს. იატაკი მინაყრილია.

ეკლესია ადგილობრივი წარმოშობის სხვადასხვა ზომის უხეშად დამუშავებული ქვითაა ნაგები. წყობა სწორხაზოვანია. ლავგარდანი მარტივპროფილიანია. საბურავად გამოყენებულია ფიქალი. სამხრეთიდან მინაშენის კვალი იკითხება.



ხედი სამხრეთ-დასავლეთიდან

ნასოფლარი უკანაუბანი ეკლესიის ნანგრევი შუა საუკუნეები

სოფლიდან დასავლეთით 1 კმ-ზე, მდ. ცხრაზმის მარჯვენა ნაპირას არსებული ეკლესიიდან შემორჩენილია აღმოსავლეთი და დასავლეთი კედლების მცირე ფრაგმენტები. აღმოსავლეთ კედელში მოწყობილია ნიშა. სამშენებლო მასალად გამოყენებულია დიდი ზომის ფლეთილი ქვა. ეკლესიის დანარჩენი კედლები მიწის პირზე არ იკითხება.

ნასოფლარი უკანაუბანი ეკლესიის ნანგრევი შუა საუკუნეები

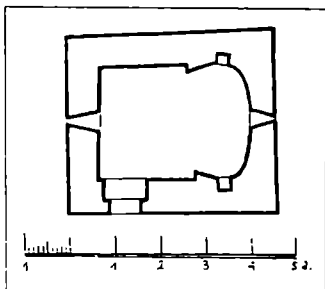
მდ. ცხრაზმის მარჯვენა ნაპირას, სოფლიდან დასავლეთით 2 კმ-ზე მდებარე ეკლესიიდან შემორჩენილია ჩრდილო-დასავლეთი კუთხე, რომლის სიმაღლე 1-1,5 მეტრს აღწევს. ნაგებია სხვადასხვა ზომის ფლეთილი ქვით. დანარჩენი კედლების კვალი არ იკითხება.



საერთო ხედი

ნასოფლარი უკანაუბანი
მთავარანგელოზის ეკლესია
 გარდამავალი ხანა

სოფლიდან სამხრეთით 2 კმ-ზე, მთაზე მდებარე დარბაზული ეკლესია ადგილობრივი ნარმოშობის ფლეთილი ქვითაა ნაგები. ეკლესია გეგმით სწორკუთხა მოხაზულობისაა, აღმოსავლეთით გააჩნია შებრტყელებული, ნალისებრი ფორმის აბსიდა, რომლის ცენტრში გაჭრილია არქიტრავეული სარკმელი. ჩრდილოეთით და სამხრეთით თითო სწორკუთხა ნიშაა. აბსიდი დარბაზისგან გამოყოფილია მხრებით. კედ-



გეგმა



საერთო ხედი

ლები შემორჩენილია მინის ზედაპირიდან 2-2,5 მეტრის სიმაღლეზე. დასავლეთ კედელში ერთი სწორკუთხა სარკმელია.

სამხრეთის არქიტრავულ შესასვლელს ნაოთხალები აქვს. კამარა და კონქი ჩამოქცეულია. ინტერიერი სავსეა ჩამონაშალი ქვითა და მიწით.


ნასოფლარი უკანაუბანი
ციხის კოშკი
ციხე - გვიანი შუა საუკუნეები
კოშკი - VI ს.;
ეკლესია - VI ს.;

ისტორიულ წყაროებში უკანაუბნის ციხის შესახებ ვერაფერს ვპოულობთ. როგორც ცნობილია, "ძეგლი ერისთავთას" ავტორი ქსნის ერისთავთა ისტორიას იუსტინიანე კეისრის დროიდან იწყებს და იქვე რამდენჯერმე ახსენებს ცხრაზმის ხევის ციხეს. "ძეგლი ერისთავთას" მი-

ხედვით, როდესაც ერისთავი როსტომი დამკვიდრდა ქსნის ცხრაზმის ხეობაში, "მაშინ იწყებს შენებად ციხისა და სახლებისა დიდ-დიდებისა"

ციხეს მნიშვნელობა დიდხანს არ დაუკარგავს. იმავე მათიანეში "ძეგლი ერისთავთა", უკანაუბნის ციხე იხსენიება 1400 წ. თემურლენგის შემოსევასთან დაკავშირებით.

როგორც ირკვევა, თემურლენგის ლაშქრობას ქსნის საერისთავოში გადაურჩა რამოდენიმე ციხე, მათ შორის, უკანაუბნისაც.



საერთო ხედი


ქსნის ხეობის მარცხენა შენაკადის, ცრაზმის წყლის სათავეში მდებარეობს სოფ. უკანაუბანი, რომლის ტერიტორიაზე დღემდე შემორჩენილია ციხე-სიმაგრე კოშკით და ეკლესიით. ციხე ხეობის ჩამკეტი ყოფილა. ამ ადგილას თავდაპირველად ორი კოშკი აუგიათ. შემდეგ იქვე აუშენებიათ მცირე ზომის ეკლესია, ბოლოს კი მათ ირგვლივ ციხე გაშენებულა.

ციხეში ჩართული დიდი, მასიური კოშკი ზურგიანია. ექვსსართულიან კოშკს ორი-სამი მეტრის სისქის კედლები აქვს. კოშკის ექვსივე სართულის შიდა მოცულობა გარეთა ფორმებს იმეორებს. მისი ქვედა ნაწილი ყრუა, ერთადერთი კარი მოთავსებულია პირველ სართულზე ოთხი მეტრის სიმაღლეზე. ასე მაღლა მონყობილ კარზე მიდგმული იყო ხის გადასატანი კიბე.

კოშკი სამი მხრიდან ყრუა. სარკმლები და კარი განლაგებულია მდინარისაკენ მიქცეულ სწორ კედელში. არც კოშკის ხის სართულშია ბანური გადახურვა შემორჩენილი. კოშკს თავდაცვითი ელემენტები არ გააჩნია. შესაძლოა, იგი მშვიდობიან დროს საცხოვრებლად იყო გამოყენებული, ან მხოლოდ მტრის შემოსევის დროს შედიოდნენ შიგ. ამ უკანასკნელ შემთხვევაში წყალსა და სანოვაგეს, ალბათ, პირველი სართულის

იატაკვემ უჯრედებად დაყოფილ სარდაფში ინახავდნენ.

კომპლექსის კარის ეკლესია ნაგებია დამუშავებული, ადგილობრივი ქვით. დარბაზული ეკლესია გეგმით სწორკუთხა მოხაზულობისაა, აღმოსავლეთით სწორკუთხა საკურთხევის ცენტრში გაჭრილია მაღალი, თაღოვანი სარკმელი. სარკმელი საფეხურია და გარეთ ვიწროვდება. მის ძირში ტრაპეზის ქვა დგას. აღ-



კოშკი, საერთო ხედი

მოსავლეთით და სამხრეთით თითო თაღოვანი ნიშაა. სფერულ კონქზე გადასვლა ხდება ტრომპების საშუალებით. სატრიუმფო თალი კრონშტეინებს ეყრდნობა. აბსიდის იატაკი სამი საფეხურით მაღალია დარბაზის იატაკთან შედარებით. საკურთხევის წინ მაღალი ბუნის ქვა დგას. ქვის სამ მხარეს მოწყობილია თაღოვანი ნიშები. ცილინდრული კამარის საბრჯენი თალი იმპოსტებს ეყრდნობა. დასავლეთი თალი კრონშტეინებს ებჯინება.

დასავლეთის მაღალი და საფეხურებიანი სარკმელი შიგნით არქიტრავული, ხოლო გარეთ თაღოვანია. ამავე კედელში ერთი თაღოვანი ნიშაა. ეკლესიის ჩრდილოეთის და დასავლეთის კედელს ერთსაფეხურიანი ხარისხი შემოუყვება. სამხრეთის ერთადერთ არქიტრავულ შესასვლელს ნაოთხალები აქვს. კარის თავზე ლუნეტია ამოშენებული. ეკლესიის კედლები შელესილი იყო მოსახატად, თუმცა მოხატულობის კვალი არ ჩანს. იატაკი მიწაყრილია.

ეკლესიას სამხრეთიდან გრძელი კარიბჭე აქვს, რომლის მხოლოდ დასავლეთი კედლის მცირე ნაწილია შემორჩენილი. ეკლესიის კარნიზი მარტივპროფილიანია. გადახურვა ორქანობიანია. საბურავად გამოყენებულია ფიქალი.

ციხე სხვადასხვა ზომის ფლეთილი ქვითაა ნაგები. კედლები შემორჩენილია 2-2,5 მეტრის სიმაღლეზე. ციხეში შესასვლელი ჩრდილოეთ კედელშია გაჭრილი. იგი გარეთ არქიტრავული, შიგნით კი, თაღოვანია.

სოფ. ქვემო ალევი

ღვთისმშობლის ეკლესია

გარდამავალი ხანა

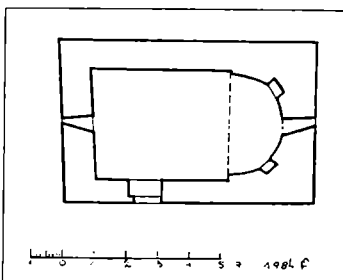
სასაფლაოს ტერიტორიაზე მდებარე ეკლესია სხვადასხვა ზომის უხეშად დამუშავებული ქვითაა ნაგები. შესასვლელი თალი შირიმითაა გადაყვანილი.

დარბაზული ეკლესია გეგმით სწორკუთხა მოხაზულობისაა, აღმოსავლეთით ნახევარწრიული აბსიდის ცენტრში გაჭრილია მაღალი, თაღოვანი სარკმელი. ჩრდილოეთით და სამხრეთით თითო სწორკუთხა ნიშაა. სფერული კონქი გადაყვანილია ქვის რადიალური რიგებით.

სატრიუმფო თალი აბსიდის მხრებს ეყრდნობა. ეკლესიის დარბაზს ხარისხი გასდევს.

სამხრეთი შესასვლელი შიგნით არქიტრავული გარეთ თაღოვანია. კარი ნაოთხალია. დასავლეთ კედელში სარკმელია გაჭრილი.

ინტერიერში შირიმის სამი ბუნის ქვა დგას.



გეგმა



სამხრეთ ფასადი

სოფ. ქვემო ალევი

მიქელ-გაბრიელის კომპლექსი

შუა საუკუნეები

მდ. ალეურას მარჯვენა ნაპირზე, მაღალ მთის ფერდობზე შემორჩენილია ეკლესიისა და სხვა ნაგებობათა ფრაგმენტები. ეკლესია მთლიანად ჩახერგილია დიდი ზომის ჩამონაშალი ქვებით, რაც ართულებს მის

აზომვას. ქვა უხეშადაა თლილი. გარშემო მინის დონე აწეულია. ტერიტორია მოფენილია ნაყარი ქვით. ამოსულია დიდი ზომის ხეები.

სოფ. ქვემო ალევი

“ნმ. მარინას” ეკლესიის ნანგრევები

გვიანი შუა საუკუნეები

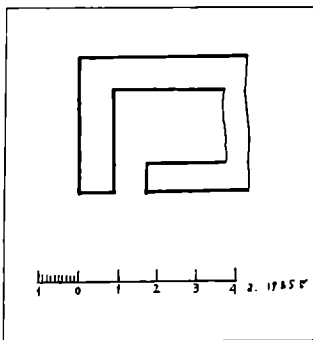
მდ. ალეურას მარჯვენა ნაპირზე, მაღალი მთის უკანა ყელზე მდებარეობს დარბაზული, სნორკუთხასაკურთხეველიანი ეკლესია. ძველი სხვადასხვა ზომის უხეშად დამუშავებული ქვითაა ნაგები.

სნორკუთხა ნაგებობის კედლები შემორჩენილია 2 მეტრის სიმაღლეზე, აქედან აღმოსავლეთისა თითქმის ჩამონგრეულია.

არქიტრავული შესასვლელი სამხრეთიდანაა, ეკლესია მთლიანად დეფორმირებულია და დანგრევის პირასაა მისული.



საერთო ხედი



გეგმა


სოფ. ქვემო ბოლი

მთავარანგელოზის ეკლესია

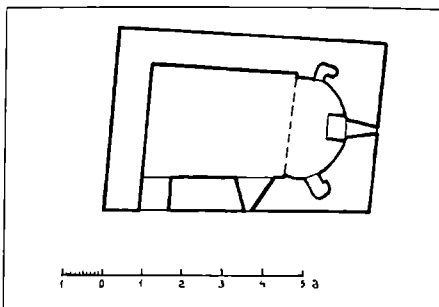
გვიანი შუა საუკუნეები

დარბაზული ეკლესია ფლეთილი და რიყის ქვითაა ნაგები. ალაგ-ალაგ გამოყენებულია შირიმის ქვა.

ეკლესია გეგმით სნორკუთხა მოხაზულობისაა, აღმოსავლეთით დას-



სამხრეთი ფასადი



გეგმა

რულეებულია ნახევარწრიული აბსიდით, რომლის ცენტრში გაჭრილია სწორკუთხა სარკმელი. სარკმლის ძირში ტრაპეზის ქვა დგას. აბსიდის ჩრდილოეთით და სამხრეთით თითო ნიშაა მოწყობილი. კონქი სფერულია. სატრიუმფო თალი აბსიდის მხრებს ეყრდნობა.

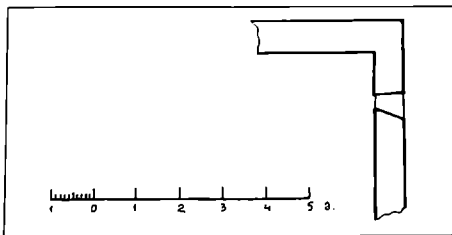
ეკლესიის კამარა ოდნავ შეისრულია. არქიტრავული შესასვლელი სამხრეთ კედლის დასავლეთ ნაწილშია გაჭრილი. ამავე კედელში ერთი სწორკუთხა სარკმელია. იატაკი მიწაყრილია.

ფასადები სერიოზულადაა დაზიანებული. საბურავი აყრილია; ამოსულია მცენარეები.

სოფ. ქვემო ბოლი კოშკის ნანგრევი გვიანი შუა საუკუნეები

კოშკი სხვადასხვა ზომის ფლეთილი ქვითაა ნაგები. წყობა ქაოსურია.

კოშკიდან ხუთი სართულის დონეზე შემორჩენილია აღმოსავლეთ და ჩრდი-



გეგმა



ინტერიერი. საერთო ხედი

ლოეთ კედლის ნაწილები.

მეორე სართულის აღმოსავლეთ კედელში კარის ღიობია. შესასვლელის თავზე, მესამე სართულის დონეზე სწორკუთხა სარკმელია. თითქმის ყველა სართულზე დატანებულია სათოფურები.

ძეგლზე შემორჩენილია სართულშუა გადახურვის კოჭის ბუდეები.

სოფ. ქვემო გრუ

ნანგრეული ბიორგის ეკლესიის ნანგრევები

შუა საუკუნეები

ნანგრევებად ქცეული ეკლესია მდებარეობს სასაფლაოზე. მისი კედლები შემორჩენილია 1-1,5 მეტრის სიმაღლეზე. სამშენებლო მასალად გამოყენებულია დიდი ზომის ფლეთილი ქვა. გეგმით სწორკუთხა ეკლესიის აღმოსავლეთ და ჩრდილოეთ კედლებში თითო სწორკუთხა ნიშაა დატანებული.



საერთო ხედი


სოფ. ნუბენი

ეკლესიის ნანგრევები “თვაბაცილა”

შუა საუკუნეები

სოფლის დასავლეთით ნახევარ კმ. დგას ეკლესია, რომელიც რიყისა და ფლეთილი ქვითაა ნაშენი. ამჟამად იგი მთლიანად დანგრეულია. შემორჩენილია საძირკვლის ფრაგმენტები და შირიმის რამდენიმე ქვა.

ნაგებობის ძლიერი დაზიანების გამო გეგმა არ იკითხება.



საერთო ხედი

სოფ. ქვემო ნუბენი
წმინდა გიორგის ეკლესია
 X-XI სს.


სოფელში დგას ეკლესია, რომელიც რიყის ქვითაა ნაგები. მარკანტული ნაწილებისათვის გამოყენებულია შირიმი.

დარბაზული ეკლესიიდან შემორჩენილია აღმოსავლეთი და ჩრდილოეთი კედლები. ნახევარწრიული აბსიდის ცენტრში გაჭრილია თაღოვანი სარკმელი, ხოლო ჩრდილოეთით ერთი სწორკუთხა ნიშა.

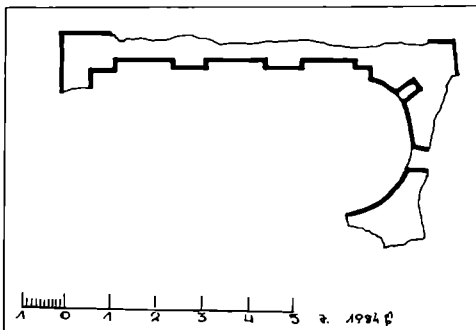
ჩრდილოეთ კედელს წყვილი პილასტრი სამ ნაბარ ნაწილად ჰყოფს. პილასტრებზე ნახევარწრიული კედლის თაღები გადადის.

შემორჩენილია კამარის საბრჯენი თალის ფრაგმენტი, დაბოლოებული სამბურთულა რელიეფური კაპიტულით.

ეკლესიის ტერიტორიაზე ყრია ჩამონაშალი ქვა.



ინტერიერი. ჩრდილოეთი კედელი



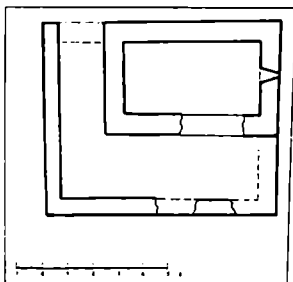
გეგმა

სოფ. ქედიგორა
წმინდა გიორგის ეკლესია
 გვიანი შუა საუკუნეები

ეკლესია დგას ბორცვზე. ძველი საგრძნობლად დაზიანებულია, ჩამოქცეულია მისი თაღ-კამარა, შემორჩენილია აღმოსავლეთი, ჩრდილოეთი და სამხრეთ-დასავლეთი კუთხის მცირე ნაწილი. გეგმით სწორკუთხა



ხედი სამხრეთ-აღმოსავლეთიდან



გეგმა

მოხაზულობის ეკლესია აღმოსავლეთიდან დასრულებულია ასევე სწორკუთხა საკურთხეველით, რომლის ცენტრში გაჭრილია სარკმელი. ეკლესიას სამხრეთიდან და დასავლეთიდან გარშემოსავლელი ჰქონდა, რომლისგანაც მხოლოდ საძირკველი შემორჩა.

სამშენებლო მასალად გამოყენებულია ფლეთილი და რიყის ქვა.

სოფ. ქედიგორა

“კვირაცხოვლის” ეკლესია

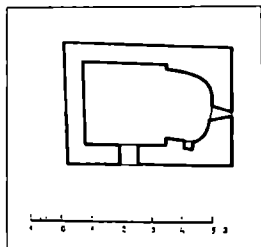
გვიანი შუა საუკუნეები

სასაფლაოზე მდებარე დარბაზული ეკლესია პერანგშემოცლილია. შემავსებელ მასალად გამოყენებულია სხვადასხვა ზომის ქვა.

ნაგებობა გეგმით სწორკუთხა მოხაზულობისაა, აღმოსავლეთით ასიმეტრიული ფორმის აბსიდით, რომლის ცენტრში გაჭრილია სარკმელი. აბსიდი დარბაზისაგან გამოყოფილია მხრებით. ეკლესიას შესასვლელი სამხრეთიდან აქვს. კედლები შემორჩენილია დაახლოებით 2-2,5 მეტრის სიმაღლეზე. ჩრდილო-დასავლეთი კუთხე ჩამონგრეულია.



საერთო ხედი



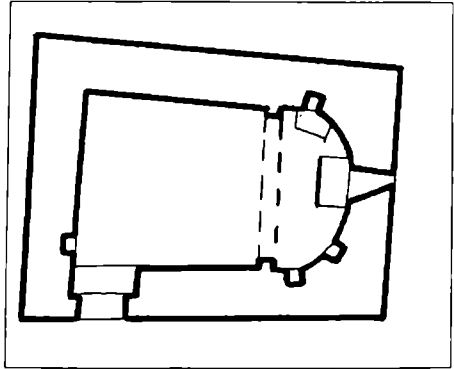
გეგმა

წმინდა გიორგის ეკლესია

გვიანი შუა საუკუნეები

სასაფლაოს ტერიტორიაზე მდებარე ეკლესია სხვადასხვა ზომის ფლეთილი ქვითა და ფიქალითაა ნაგები. აქა-იქ შემორჩენილია შელესილობა.

დარბაზული ეკლესია გეგმით სწორკუთხა მოხაზულობისაა, აღმოსავლეთით დასრულებულია აბსიდით, რომლის ცენტრში გაჭრილია არქიტრავული სარკმელი. სარკმლის ძირში და ჩრდილოეთით კუთხეში ტრაპეზის ქვები დგას. აბსიდის ჩრდილოეთით ერთი, ხოლო სამხრეთით - წყვილი სწორკუთხა ნიშაა. კონქი შეისრულია. სატრიუმფო თალი იმპოსტებს ეყრდნობა. საკურთხევლის წინ შემორჩენი-



გეგმა

ლია კანკელის მცირე ნაწილი.

ეკლესიის კამარა შეისრულია. არქიტრავული შესასვლელი სამხრეთ კედლის დასავლეთ ნაწილშია გაჭრილი. დასავლეთ კედელში მოწყობილია სწორკუთხა ნიშა. იატაკი მიწაყრილია. კედლები, გარედანაც და შიგ-



ხედი სამხრეთ-დასავლეთიდან

ნითაც შელესილ-შეთეთრებულია.

ეკლესიის საბურავად გამოყენებულია დიდი ზომის ფიქალი. კარნიზი მარტივპროფილიანია. შემორჩენილია გალავნის ფრაგმენტები.

სოფ. ქენქაანი

ნმინდა ბარბარუს ეკლესია

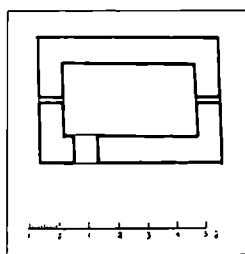
გვიანი შუა საუკუნეები

სოფლის მიდამოებში, ჩრდილოეთით 1,5 კმ არის ნასოფლარი "ხოზუეთი" აქ შემორჩენილი ეკლესია სხვადასხვა ზომის ფლეთილი ქვითაა ნაგები.

დარბაზული ეკლესია გეგმით სწორკუთხა მოხაზულობისაა. აღმოსავლეთით ასევე სწორკუთხა საკურთხეველი აქვს. აღმოსავლეთ და დასავლეთ კედელში გაჭრილია სწორკუთხა სარკმლები. სამხრეთ კედელში შესასვლელის კვალია. ნაგებობის კამარა და კონქი ჩამოქცეულია. კედლები შემორჩენილია 2-3 მეტრის სიმაღლეზე, ზოგან უფრო ნაკლებია. ტერიტორიაზე ყრია ჩამონაშალი ქვა.



საერთო ხედი



გეგმა

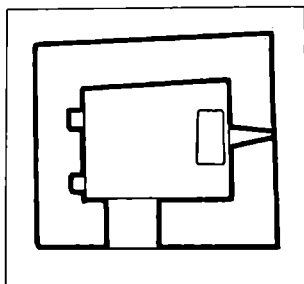
სოფ. ქენქაანი

მთავარანგელოზის ეკლესია

გარდამავალი ხანა

სოფლიდან ჩრდილოეთით 1,5 კმ-ზე, ნასოფლარ "ხოზუეთში" მდებარე ეკლესია ფლეთილი ქვითა და ფიქალითაა ნაგები.

გეგმით სწორკუთხა მოხაზულობისაა, სწორკუთხა საკურთხევლის ცენტრში გაჭრილია არქიტრავული სარკმელი. დასავლეთ კედელში მონყობილია ნევილი, სწორკუთხა ნიშა. კამარა და კონქი ჩამოქცეუ-



გეგმა


ლია. კედლები შემორჩენილია 2-2,5 მეტრის სიმაღლეზე.

არქიტრავული შესასვლელი სამხრეთის კედელშია გაჭრილი.

ეკლესიიდან სამხრეთ-დასავლეთით 200 მეტრში შემორჩენილია კოშკის ნანგრევი, რომლის მხოლოდ ჩრდილოეთი და დასავლეთი კედლის მცირე ფრაგმენტებია.

კოშკის გარშემო მიწის დონე საგრძნობლად არის აწეული. კედლის სისქე 1 მეტრს აღწევს.

ძეგლის გარშემო გალავნის ფრაგმენტებია.



ხედი სამხრეთ-დასავლეთიდან

სოფ. ქოლოთი

ღვთისმშობლის ეკლესია

ადრე შუა საუკუნეები

ეკლესია მდებარეობს სასაფლაოზე. ნაგებია კარგად დამუშავებული შირიმის ქვით. წყობა თარაზულია.

დარბაზული ეკლესია გეგმით მართკუთხა მოხაზულობისაა, აღმოსავლეთით დასრულებულია კოლოფა აბსიდით, რომლის ცენტრში გაჭრილია სწორკუთხა სარკმელი. სარკმლის ძირში დგას შირიმის ქვის ტრაპეზი. ჩრდილოეთით და სამხრეთით თითო არქიტრავული ნიშაა. კონქი სფერულია, სატრიუმფო თალი აბსიდის მხრებს ეყრდნობა.

ეკლესიის ცილინდრული კამარა ებჯინება წყვილ ნახევარწრიულ თალს. ჩრდილოეთ კედელს ერთსაფეხურიანი ხარის-



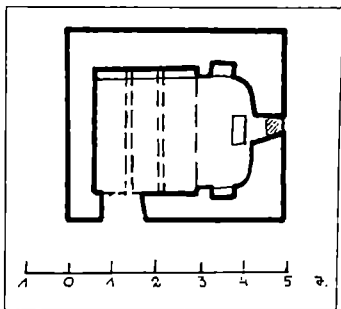
ხედი სამხრეთიდან

ბი გასდევს. ინტერიერის კედლები შე-
ლესილია.

სამხრეთის შესასვლელი არქიტრა-
ვულია, შესასვლელის თავზე ამოშენ-
ბულია ლუნეტი.

ეკლესიის კარნიზი თარო - ლავგარ-
დანია.

საბურავი აყრილია, ჩრდილოეთი
და სამხრეთი კედლები დაბზარულია.
კუთხეები მრავალ ადგილას ჩამონგ-
რეულია.



გეგმა

სოფ. ქოლოთი

ქოლოთის კოშკი

გვიანი შუა საუკუნეები

კოშკი ადგილობრივი ჯიშის ფლეთილი
ქვით იყო ნაგები.

ნაგებობა თითქმის დანგრეულია. ერთა-
დერთი ჩრდილოეთი კედელი შემორჩა ორი
სართულის დონეზე. ინტერიერის მხრიდან
შემონახულია სართულშუა კიბე, ნიშები და
სათოფურები.

კოშკის გეგმისა და ფორმის დადგენა გან-
მენდის გარეშე შეუძლებელია.



ინტერიერი.

ჩრდილოეთი კედელი

სოფ. ქოლოთი

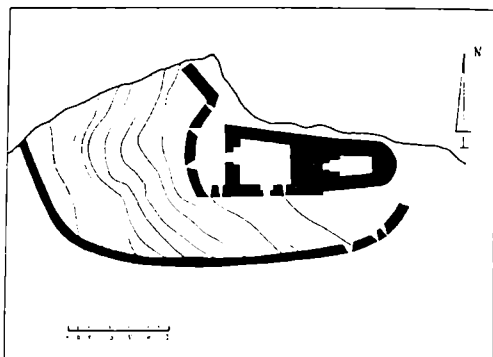
ქოლოთის ციხე, IX-X სს; XVI-XVII სს.

კოშკი X ს. გალავანი XVI-XVII სს.

ვახუშტის მიხედვით: "ამ მთას გაზდის სამხრით რეხულა, და არს აქა
ციხე მცირე, და მას ციხეს ქუეით ქოლოთქვიტიკირი"

ისტორიულ წყაროებში ციხე იხსენიება მხოლოდ XIII-XIV საუკუნეთა

მიჯნაზე. "ძეგლი ერისთავთას" ავტორის მიხედვით, XIII-XIV საუკუნეთა მიჯნაზე დავით VIII გადანყვიტა ურჩი ქსნის ერისთავის დასჯა და მისი იქ არ ყოფნისას საერისთავოს დიდი ჯარით შეუტია. მეფის ჯარმა "დაუნყეს და მოაოხრეს ყოველი ცხრაზმის ხევი გარეშე ციხეთა, და ციხეთა ჰბრძოდეს ქუენიფნევს, ქარჩოხს, ქო-




გეგმა

ლოთს და ისროლს, არამედ ვერა იხუნეს" როგორც ირკვევა, ქოლოთი ამ დროს მაგარი ციხე-სიმაგრე ყოფილა. მან შეიდნლიან ომს გაუძლო. ქოლოთის ციხე XIV ს. ბოლოს ისევ აუღებლად ითვლებოდა.

1400 წელს, თემურლენგმა ააოხრა საქართველო და მათ შორის ქსნის საერისთავოც. "ძეგლი ერისთავთას" ავტორის ცნობით, თემურს ეს მხარე კი მოუოხრებია, მაგრამ ყველა ციხე ვერ აუღია, მათ შორის, ვერც ქოლოთი.

ქოლოთის ციხე მდებარეობს მდ. რეხურას მარცხენა ნაპირას, მალა-ლი კლდოვანი მთის წამოზიდულ კონცხზე. აქ არსებული ანსამბლი თანდათანობით გაზრდილა. თავდაპირველად აქ ზურგიანი კოშკი მდგარა, შემდეგ მისთვის საცხოვრებელი ნაგებობები მიუდგამთ და ბოლოს გალავნით შემოუფარგლავთ.

ზურგიანი კოშკი ანსამბლის ყველაზე მალალ ადგილზე დგას. აქედან იგი სწორი კედლით დასცქერის ხეობას და დარაჯობს მის ნაპირზე გამავალ გზას.



საერთო ხედი

კოშკიდან შემორჩენილია ხუთი სართული. პირველი სართულის იატაკ-ქვეშ ერთიანი წყალსაცავია მოწყობილი. მისი კედლები მკვრივი ნაღესობითაა დაფარული, პირველი სართულის გეგმა ტრაპეციულია. ზედა სართულებიც ასევე მეორდება, იმ განსხვავებით, რომ ზურგის მხარე თანდათანობით წრიული ხდება. განიერი მხარე საშუალოდ 2,20 მეტრია, ხოლო ვიწრო - 1,5 მეტრი. კოშკის პირველი სართული კარიდან ნათდება, ხოლო მეორე, მესამე და მეოთხე ჭერქვეშ მოთავსებული თითო ვიწრო სარკმლით. მეხუთე სართულის იმავე სწორ კედელში საკმაოდ მოზრდილი კარია დატანებული. ეს კარი გადიოდა შვერილ აივანზე. კარის ქვემოთ და ზემოთ კედელში ჩანს აივნის კრონშტეინებისა და კოჭის ბუდეები. კოშკს წინ მიდგმული აქვს ორნაწილიანი საცხოვრებელი შენობა. შენობის პირველი ნაწილის ჩრდილოეთი კედელი გადაწოლილია, ამიტომ მისი გეგმა კარგად არ იკითხება. პირველი სართული ნანგრევებითაა სავესე და სამხრეთით მდებარე ერთი სარკმლის მეტი არაფერი ჩანს. შესასვლელი მეორე სართულზე იყო სამხრეთიდან. იქვე, მარცხნივ პატარა სარკმელია, დასავლეთით კი - კარი. ეს კარი შენობის მეორე ნაწილის ბანზე გადადიოდა. ეს ნაწილი ვიწროა, გარეთა მოხრილი კედლით. ამ სადგომის პირველ და მეორე სართულსაც მხოლოდ სარკმლები აქვს. სართულშუა გადახურვა ორივეგან ხისა იყო. შენობები კოშკის მსგავსად ფლეთილი ქვითაა ნაგები.

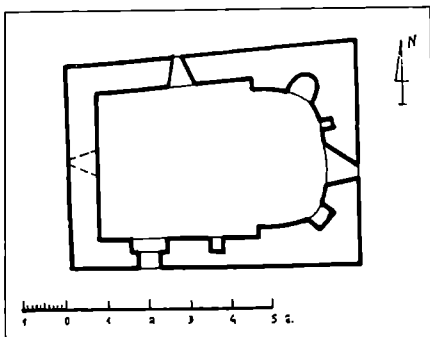
გალავანი სამხრეთით კოშკის ზურგთან იწყებოდა და ნელ-ნელა ძირს ეშვება. ხევის პირას ქარაფთან ამუამად კედელი წყდება და შემდეგ ჩრდილოეთით უერთდება სადგომს. უკეთაა შემორჩენილი სამხრეთი კედელი. აქვეა ვიწრო შემოსასვლელი. კარის გვერდზე ორი ცალმაგი სათოფურია შემორჩენილი.

სოფ. ქურთა

წმინდა გიორგის ეკლესია

გვიანი შუა საუკუნეები

“პაპიანთ” უბნის სასაფლაოზე სხვადასხვა ზომის ფლეთილი ქვით და ფიქალით ნაგები დარბაზული ეკლესია დგას. კარის წირთხლებზე



გეგმა

აქა-იქ გამოყენებულია შირიმის ქვა.

ეკლესია გეგმით სწორკუთხა მოხაზულობისაა, აღმოსავლეთით დასრულებულია ასიმეტრიული ფორმის აბსიდით, რომლის ცენტრში სარკმელი იყო. კედლების დაზიანების გამო სარკმლის ფორმა არ ჩანს. ჩრდილოეთით დიდი ზომის თაღოვანი ნიშაა, სამხრეთით კი არქიტრაველი. აბსიდი დარბაზისაგან გამოყოფილია მხრებით.



ინტერიერი, საკურთხევის ფრაგმენტი

გრძივი კედლები შემორჩენილია 2-2,5 მეტრის სიმაღლეზე. სამხრეთ კედელში სწორკუთხა ნიშაა. სამხრეთ, დასავლეთ და ჩრდილოეთ კედლებში სარკმლების კვალია. სამხრეთის არქიტრაველ შესასვლელს ნაოთხალები აქვს.

ეკლესიაში დევს მრგვალი ფორმის ქვა ჩაკვეთილი ჯვრის გამოსახულებით.



ინტერიერი, ქვა - ჯვარის გამოსახულებით

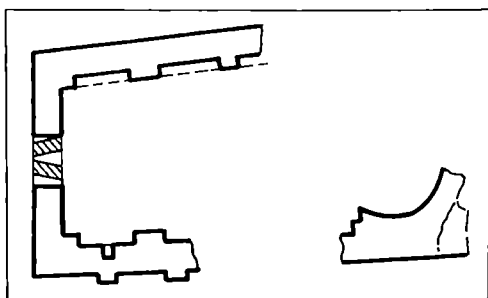
სოფ. ქურთა

კვირაცხოვლის ეკლესია

ადრე შუა საუკუნეები

ხრიკულთუბანის დარბაზული ეკლესია სხვადასხვა ზომის ფლეთილი ქვითაა ნაგები. მარკანტულ ნაწილებში გამოყენებულია შირიმი.

ეკლესია გეგმით სწორკუთხა მოხაზულობისაა, აღმოსავლეთით შემორჩე-



გეგმა

ნილია მკვეთრად ნალისებრი ფორმის აბსიდის სამხრეთი ნაწილი, რომელსაც მძლავრი, ორსაფეხურიანი მხარი გააჩნია. ჩრდილოეთი კედელი ნაწილობრივ ჩამონგრეულია, საძირკველიც კი არ იკითხება.

ეკლესიის გრძივ კედლებზე გადადის შირიმის ქვის კედლის თალები. თალები პილასტრებს და კრონშტეინებს ეყრდნობა. დასავლეთის ფართე შესასვლელი არქიტრავეულია. შესასვლელის თავზე მაღალი თაღოვანი სარკმელია გაჭრილი.

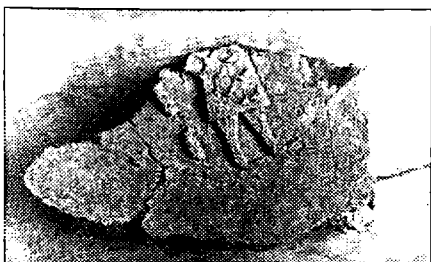
კამარა და კონქი ჩამოქცეულია. ინტერიერი ამოვსებულია მიწით და ჩამონაშალი ქვით.

ეკლესიას გარშემოსავლელი ჰქონდა, რომელიც ამაჟამად დაზიანებულია. ჩანს მხოლოდ მისი საძირკველი.

ეკლესიის ტერიტორიაზე ვიპოვეთ თიხის მონითალო ფილა, რომელზედაც წმინდანების ფიგურებია გამოსახული. ფილა რამდენიმე ნაწილადაა გატეხილი. იგი გადაეცა მხარეთმცოდნეობის მუზეუმს.



თიხის ფილის ფრაგმენტი წმინდანის გამოსახულებით



ეკლესიის ეზოში ნაპოვნი თიხის ფილის ფრაგმენტები

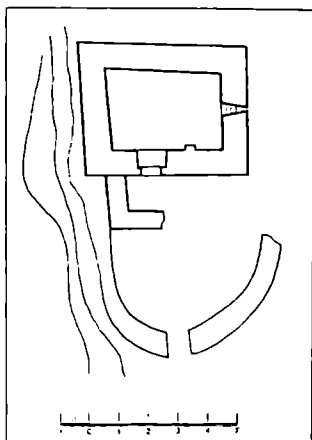
სოფ. ქურთა

ნაეკლესიარი

შუა საუკუნეები

ძველი მდებარეობს ნასოფლარ მეტეხში. ეკლესიიდან შემორჩენილია ჩრდილოეთი კედლის ფრაგმენტები 30 სმ სიმაღლის. ქვა ადგილობრივი წარმოშობისაა და ფლეთილია. დანარჩენი კედლების მხოლოდ საძირკვლის კვალია. მთლიანი გეგმა არ იკითხება.

სოფ. ქურთა
ლაშაროზის ეკლესია
 გვიანი შუა საუკუნეები



გეგმა

სოფლის მიდამოებში, ნასოფლარ მეტეხში მდებარე დარბაზული ეკლესია სხვადასხვა ზომის ფიქალითაა ნაგები.

გეგმით სწორკუთხა მოხაზულობისაა, აღმოსავლეთით გააჩნია სწორკუთხა საკურთხეველი, რომლის ცენტრში გაჭრილია არქიტრაველი, საფეხურებიანი სარკმელი. სამხრეთ კედელზე შემორჩენილია იმპოსტი. არქიტრაველი შესასვლელი სამხრეთ კედელშია მოთავსებული. ნაგებობას ჩამოქცეული აქვს გადახურვა.



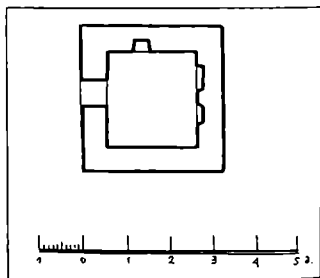
ხედი სამხრეთ-აღმოსავლეთიდან

ეკლესიას სამხრეთიდან მიწაშია ჩაქონდა, რომლისგანაც შემორჩენილია დასავლეთი და სამხრეთი კედლის ფრაგმენტები. დასავლეთით მოწყობილია სწორკუთხა ნიშა.

ეკლესიას გვიანდელი გადაკეთების კვალი ეტყობა.

ძეგლის გარშემო გალავნის ფრაგმენტებია შემორჩენილი.

სოფ. ქურთა, მიდამოები
ეკლესია
 გვიანი შუა საუკუნეები



გეგმა

ეკლესია მდებარეობს ნასოფლარ მეტეხთან, რომელიც სხვადასხვა ზომის ფლეთილი ქვითა და ფიქალითაა ნაგები.

გეგმით კვადრატს წარმოადგენს, სწორკუთხა საკურთხეველში წყვილი სწორკუთხა

ნიშაა მოთავსებული. ასეთივე ნიშა ჩრდილოეთ კედელშიც.

არქიტრავული შესასვლელი დასავლეთ კედელშია გაჭრილი. გადახურვა ჩამოქცეულია. ადგილობრივ მოსახლეობას ძეგლი თუნუქით გადაუხურავს.

შესაძლებელია ეს იყო კოშკი, რომელიც ეკლესიად გადააკეთეს.



საერთო ხედი



ნიში

სოფ. ქურთა

ნიში

გვიანი შუა საუკუნეები


ნიში მდებარეობს ნასოფლარ მეტეხის მიდამოებში და ფიქალითაა ნაშენი, წყობა მშრალია. ნიში იქვე მდებარე ნაეკლესიარს ეკუთვნის.

სოფ. ქურთა

ნიში

შუა საუკუნეები

ნიში მდებარეობს ნასოფლარ მეტეხის მიდამოებში და ადგილობრივი წარმოშობის ფლეთილი ქვითაა ნაშენი. წყობა მშრალია. ტერიტორიაზე ეკლესიის კვალი არ ჩანს.




ნიში

სოფ. ქურთა
ნაეკლესიარი
 შუა საუკუნეები

ნასოფლარ მეტეხის მიდამოებში მდებარე ეკლესიიდან შემორჩენილია მხოლოდ საძირკველი და ჩრდილოეთი კედლის მცირე ნაწილი. სამშენებლო მასალად გამოყენებულია ადგილობრივი წარმოშობის, დიდი ზომის ქვები.

გეგმის წაკითხვა სპეციალური განმენდის გარეშე შეუძლებელია.



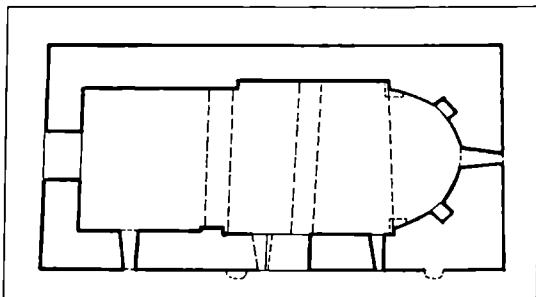
საერთო ხედი

სოფ. ყანჩაეთი
ეკლესია
 გვიანი შუა საუკუნეები

ეკლესია სხვადასხვა ზომის ფლეთილი ქვითაა ნაგები, რომელიც შემდეგ შელესილი იყო. კუთხეებში გამოყენებულია ქართული აგური.

დარბაზული ეკლესია გეგმით წაგრძელებული სწორკუთხა მონასტრობისაა, აღმოსავლეთით დასრულებულია ნახევარწრიული აბსიდით, რომლის ცენტრში გაჭრილია თაღოვანი სარკმელი. აბსიდის ჩრდილოეთით და სამხრეთით თითო სწორკუთხა ნიშაა. კონქი სფერულია. სატრიუმფო თაღი აბსიდის მხრებს ეყრდნობა.

გრძივი კედლები პილასტრების საშუალებით ორ ნაწილად იყოფა. ნახევარცილინდრული კამარის დასავლეთის საბჯენი თაღი პილასტრებს



გეგმა

ეყრდნობა, ხოლო ცენტრალური თალი კედლის წყობაში იძირება.

დასავლეთი შესასვლელი თაღოვანია, ხოლო სამხრეთისა - არქიტრავული. დარბაზი განათებულია სამხრეთის ორი თაღოვანი და ერთი სწორკუთხა სარკმლით.



ხედი სამხრეთიდან

ეკლესიის კარნიზი მარტივპროფილიანია. საბურავად გამოყენებულია კრამიტი. სამხრეთიდან შეიმჩნევა მინაშენის კვალი.

ფასადებზე ნალესობა მრავალ ადგილას ჩამოცვენილია. კედლები დაზარულია. კარ-სარკმლები დაზიანებული.

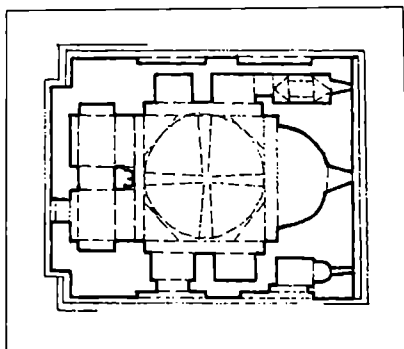
სოფ. ყანჩაეთი

კაპენის ღვთისმშობლის მონასტერი

IX საუკუნე, გარშემოსავლელი X ს.,
გადაკეთებულია XIII საუკუნეში, ფერწერა XIII ს.


ვახუშტის მიხედვით: "წირქვალს ზეით, ჩრდილოთ, არს მონასტერი კაპენი, გუმბათიანი, ყანჩიეთს, კეთილად ნაშენი, შუენიერს ადგილს და ან ხუცის სამარ"

ეკლესიის სამხრეთი ფასადის დასავლეთ ნაწილში შემორჩენილია ასომთავრული წარწერის ფრაგმენტი: "ნეტა (რ) ად(არნასეს ასულს) ლატავ(რს) თო... ეს(წმინდაი ეკლესიאי)..." თუ ამ ფრაგმენტულ წარწერაში მოხსენიებულ ლატავრას გა-
ვაიგივებთ ისტორიულ წყაროებში მოხსენიებულ ადარნასე ბაგრატიო-



გეგმა

ნის (ე.ი. პირველი ქართველი მეფის ბაგრატიონის გვარიდან) ასულ ლატავრასთან, მაშინ, ძეგლის აგების თარიღად შეიძლება მივიჩნიოთ IX საუკუნის დასაწყისი.



აღმოსავლეთი ფასადის ფრაგმენტი

აკად. კ. კეკელიძის სახელობის ხელნაერთი ინსტიტუტის ფონდში N1452, დაცულია ე.წ. ყანჩათის "ყამგულანი", რომელიც თავის დროზე კაბენის ღვთისმშობლის გეთსამანიის ეკლესიის საკუთრებად ითვლებოდა. გვიან საუკუნეებში ქართულმა საეკლესიო

მწერლობამ შეიმუშავა ორიგინალური ლიტერატურული კრებული, რომლის მსგავსი სხვა ეკლესიას არა აქვს. ესაა "გულანი" კოდექსი, რომელშიც ყველა საღვთისმსახურო წიგნია თავმოყრილი, ხოლო მის შემოკლებულ რედაქციას, რომელიც შეიცავს "ყამნსა" და მოკლე სვინაქსარულ ცნობებს, წარმოადგენს ე.წ. "ყამნგულანი"


ყანჩათის "ყამნგულანს" დამატებით დაერთვის კინკლოსი, რომელიც შეიცავს ისტორიულ მინაწერებს XV ს-ის მეორე ნახევრიდან XVIII საუკუნის მეორე ნახევრამდე. ამ მინაწერებში მრავალი ისტორიული ცნობაა შესული.

ანდერძებიდან ჩანს, რომ ყამნგულანის გადწერა დაუმთავრებიათ 1764 წელს და ევდემონს იგი შეუწირავს კაბენის ღვთისმშობლის მონასტრისათვის, რომელიც რატიშვილთა საგვარეულო საძვალეს წარმოადგენდა. შემდეგ ხელნაწერი დაკარგულა, იგი უპოვია არაგვის ერისთავს გრიგოლ პაპუას ძეს, დაუბრუნებია ევდემონისათვის და ამ უკანასკნელს თავიდან შეუწირავს იგი ღვთისმშობლის მონასტრისათვის.

კაბენის ღვთისმშობლის ეკლესია მდებარეობს მდ. ქსნის ხეობაში. იგი აღმართულია ტყით დაფარულ მთის ფერდზე.

ეკლესიამ მრავალი გადაკეთება განიცადა. თავდაპირველად აქ, IX საუკუნეში იდგა მცირე ზომის გუმბათიანი ეკლესია. X საუკუნეში ძეგლს გაუკეთეს გარშემოსავლელი, ხოლო XIII საუკუნის პირველ ნახევარში, ძირფესვიანად გადააკეთეს. მთელი აღმოსავლეთი ფასადი გამოწიეს წინ, გაჭრეს დანარჩენი სამი კედელი და ამრიგად, შიდა სივრცე შეერწყა გარ-

შემოსავლების სივრცეს. ნაგებობამ მიიღო ახალი არქიტექტურულ-კომპოზიციური სახე. ახალმა მშენებელმა სამხრეთი ნაწილი წინ წამოწია, ააშენა ახალი კარიბჭა. მთელი დასავლეთი ფასადი მოშალა, შეინარჩუნა სამხრეთ-დასავლეთის და ჩრდილო-დასავლეთის ძველი ნაგებობის კუთხეები, გამოიყენა ისინი გუმბათის დასავლეთ წყვილ ბურჯებად. ამ ბურჯებიდან გადაიყვანა თაღები გარშემოსასვლელის დასავლეთ კედლამდე. დასავლეთ მხარეს გამართა ახალი კარიბჭე. მიშენებული უნდა იყოს ჩრდილოეთი ფასადის, დასავლეთი მხარის სამხრეთ-დასავლეთი ნაწილი. რამდენიმე ხნის შემდეგ ამ სამხრეთ-დასავლეთი ნაწილიც მოშალეს მცირე ზომის კარიბჭე.



საერთო ხედი

ეკლესიის ინტერიერი მაცრივი ცვლილებები განიცადა. ძველი გუმბათის ყელი ააშალეს, სარკმლები გააფართოვეს; ჩუქურთმიანი კარნიზით დააგვირგვინეს და ძველთან შედარებით უფრო ნაწილობრივ დაახურეს. ახალი გუმბათოვანი ნაგებობა ღრმამკლავებიან ჯვრის გეგმას იძლევა, გუმბათი დასავლეთით უკვე წყვილ ბურჯზეა დაყრდნობილი, აღმოსავლეთით კი, საკურთხეველის პილონებზე. გუმბათქვეშა კვადრატის გუმბათის ყელზე გადასვლა ტრომპების საშუალებით ხდება.

ეკლესიას ნალისებრი აბსიდი აქვს. აბსიდის ჩრდილოეთი და სამხრეთი მხარე თითო, ნალისებურივე ფორმის ნიშებია. ნიშების თავზე და აბსიდის ცენტრში გაჭრილია თაღოვანი სარკმლები. ბემა ძალზედ ღრმაა. აბსიდს და ბემას ხარისხი შემოუყვება. საკურთხეველის წინ ქვის ორნამენტირებული კანკელია.



ინტერიერი. საკურთხეველი

აბსიდის გვერდებზე განლაგებულია მცირე ზომის სათავსები. სამხრეთ სათავსს დამოუკიდებელი შესასვლელი აქვს. ჩრდილოეთი სათავსის კარი ბემაშია გაჭრილი.

საკურთხეველში და კედლებზე შემორჩენილია მოხატულობის კვალი.

ეკლესიის ფასადებიც შესაბამისადაა გაფორმებული აღმოსავლეთის, ჩრდილოეთისა და დასავლეთის ფასადები თლილი ქვითა და ეპოქისათვის დამახასიათებელი მდიდარი ჩუქურთმით. სამხრეთი ფასადი უფრო მარტივადაა გადანყვეტილი.

აღმოსავლეთ ფასადის მორთულობის კომპოზიცია იკორთის ანალოგიურია. მოჩუქურთმებული სარკმლის ჩარჩოს თავზე ჯვრის რელიეფური გამოსახულებაა, სარკმლის ქვემოთ კი შენყვეტილი რომბებია. უხვადაა მოჩუქურთმებული კარნიზიც.

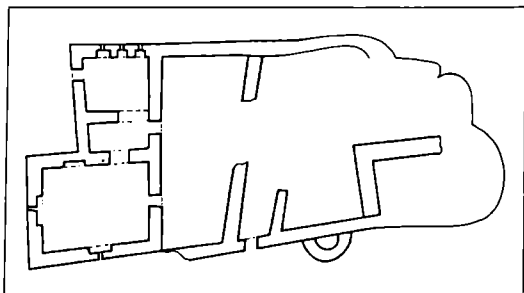
სოფ. ყანჩეთი

ხადის ციხე

გვიანი შუა საუკუნეები

ვახუშტის მიხედვით: "ჩრდილოეთ ყანჩეთისა, ზებეყურის მთის ძირს, არს ხადის ციხე, მაგარი. ზებეყურის მთა არს თხემთა უტყეო და კალთათა ტყიანი".

სოფლიდან დასავლეთით 1 კმ-ზე მდებარე ციხე სხვადასხვა ზომის ფლეთილი ქვითაა ნაგები. ციხის ჩრდილო-



გეგმა


დასავლეთ ნაწილში კოშკია, რომელიც შემორჩენილია ოთხი სართულის დონეზე. კოშკის ჩრდილოეთ და დასავლეთ კედლებში თაღოვანი ნიშებია - სათოფურებითურთ, რომელთაგან ერთი ჩრდილოეთითაა, ხოლო სამი დასავლეთით.

კოშკის აღმოსავლეთით ორი სათავსია, რომლებიც გვერდიგვერდაა განლაგებული. პირველი სართული ამოვსებულია მიწით და ქვით. სათავ-

სები ერთმანეთს უკავშირდება თაღოვანი გასასვლელით, რომელიც ამჟამად ჩამონგრეულია.

აღმოსავლეთ სათავესში, ჩრდილოეთით გაჭრილია არქიტრავეული სარკმელი. აღმოსავლეთით სამი ნიშაა, თითო-თითო სათოფურით.

მთლიანობაში ციხე დანანევრებულია პატარა-პატარა სათავეებით, რომელთა გეგმები ძნელად იკითხება.



საერთო ხედი

სოფ. ყანჩავეთი

წმინდა გიორგის ეკლესიის ნანგრევები

გვიანი შუა საუკუნეები

ძეგლი მდებარეობს ხადის ციხიდან დასავლეთით 2 კმ-ის დაშორებით. ეკლესია სხვადასხვა ზომის ფლეთილი ქვითაა ნაგები.

უაბსიდო ეკლესია გეგმით სწორკუთხა მოხაზულობისაა. კედლები შემორჩენილია 1-2 მეტრის სიმაღლეზე. ეკლესია მთლიანად ჩახერგილია ჩამონაშალი ქვით და დიდი ზომის ხეებით. მიწის დონე აწეულია.

ჩრდილოეთიდან შემორჩენილია მინაშენის ფრაგმენტები. ძეგლის გარშემო გალავნის ნაშთია.



კედლის ფრაგმენტი

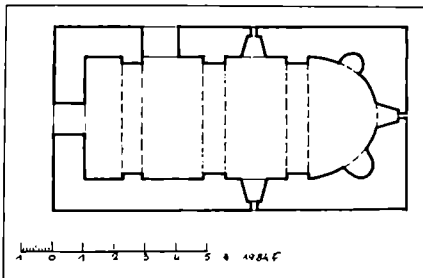
სოფ. შუა ალევო

ღვთისმშობლის ეკლესია

გვიანი შუა საუკუნეები

დარბაზული ეკლესია სხვადასხვა ზომის ფლეთილი ქვითაა ნაგები, კედლები შეაბათქაშეს და შეათეთრეს.

გეგმით სწორკუთხა მოხაზულობის ეკლესია, აღმოსავლეთით დასრულებულია ნახევარწრიული აბსიდით, რომლის ცენტრში გაჭრილი შიგნით სწორკუთხა - გარეთ თაღოვანი სარკმლის ჩრდილოეთით და სამხრეთით დი-



გეგმა

დი ზომის, ფართე, თაღოვანი ნიშებია. კონქს შეისრული ფორმა აქვს. სატრიუმფო თალი პილასტრებს ეყრდნობა. აბსიდის იატაკის დონე ერთი საფეხურით მაღალია დარბაზთან შედარებით.

გრძივი კედლები წყვილი პილასტრების საშუალებით სამ არათანაბარ ნაწილად იყოფა. პილასტრებს ეყრდნობა შეისრული კამარის საბრჯენი თალები.


ეკლესიის სამხრეთ და ჩრდილოეთ კედლებში მოთავსებულია ნაოთხალიანი სარკმლები. არქიტრავული შესასვლელი დასავლეთიდანაა, ჩრდილოეთი შესასვლელი კი მოგვიანებითაა გაჭრილი. იატაკზე მოგებულია ქართული აგური.

ინტერიერი შელესილ-შეთეთრებულია. ეკლესიაში მოწყობილი იყო სანყოფი და ამდენად აქ ბევრი რამ გადაკეთებულია.

ეკლესიის აღმოსავლეთ ფასადზე, სარკმლის ზევით, წყობაში ჩაძირული სამი ჯვრის გამოსახულებაა. ლავგარდანი აგურის კბილანისებრი წყობითაა შესრულებული.

ნაგებობის საბურავად გამოყენებულია კრამიტი.

ეკლესიის კედლები დაზარებულია, ხოლო გადახურვა დაზიანებული. მოსახლეობამ ძეგლს სანყოფისათვის დასავლეთიდან მიაშენა სათავსი.



ხედი სამხრეთ-დასავლეთიდან

სოფ. შუა ალევი

კვირაცხოვლის ეკლესია

გვიანი შუა საუკუნეები

თალ-კამარა ჩამოქცეული, დარბაზული, გეგმით სწორკუთხა მოხაზულობის ეკლესია სხვადასხვა ზომის ფლეთილი ქვითაა ნაგები.

აღმოსავლეთით დასრულებულია ნახევარწრიული აბსიდით. კედლები შემორჩენილია 1-1,5 მეტრის სიმაღლეზე,

ზოგან უფრო ნაკლებია. ნაგებობის ინტერიერი ჩახერგილია ჩამონაშალი ქვით. ამოსულია დიდი ზომის მცენარეები, რის გამოც აზომვა არ ხერხდება.



საერთო ხედი

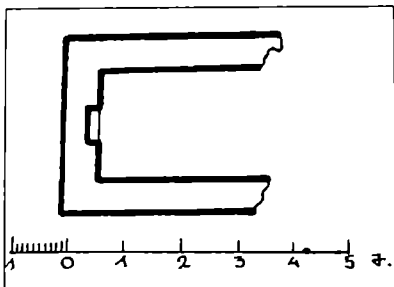
სოფ. შუა ალევი

სამების ნიშის ეკლესია


გვიანი შუა საუკუნეები

დარბაზული ეკლესია სხვადასხვა ზომის ფლეთილი ქვითაა და აგურიითაა ნაგები.

გეგმით სწორკუთხა მოხაზულობისაა, აღმოსავლეთით ასეთივე სწორკუთხა საკურთხეველია, რომლის ცენტრში მოთავსებულია არქიტრავეული ნიშა. მის ქვემოთ, კედლის წყობაში ჩატანებულია ქვაჯვარა.



გეგმა



ხედი დასავლეთიდან



ხედი საკურთხეველზე

ცილინდრული კამარა აგურის ნყობითაა გადაყვანილი. ძეგლმა ჩვენამდე დაზიანებული სახით მოაღწია. მთლიანად არის ჩამონგრეული დასავლეთის კედელი.


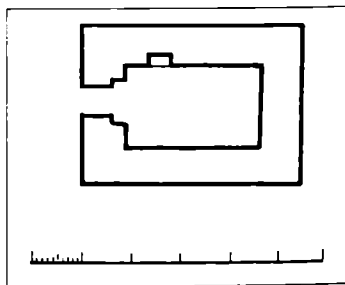
სამხრეთი ფასადის დიდი ნაწილი დეფორმირებულია. ტერიტორიაზე ყრია ჩამონაშალი ქვა.

სოფ. შუა ალევი, ადგილი "ანჭირი"

წმინდა მარიაშის ეკლესია

გვიანი შუა საუკუნეები

დარბაზული, გეგმით სწორკუთხა მონაზულობის ეკლესია სხვადასხვა ზომის უხეშად დამუშავებული ქვითაა ნაგები. აღმოსავლეთით გააჩნია, ასევე სწორკუთხა საკურთხეველი. ჩრდილოეთით გრძივ კედელში ერთი სწორკუთხა ნიშაა,



ხედი ჩრდილო დასავლეთიდან

დასავლეთით შესასვლელი ლიობი აქვს.

კედლები შემორჩენილია 1-1,5 მეტრის სიმაღლეზე. მათი დაზიანების გამო სარკმელთა კვალი არ შემორჩა.

სოფ. შუა ალევი

ეკლესია

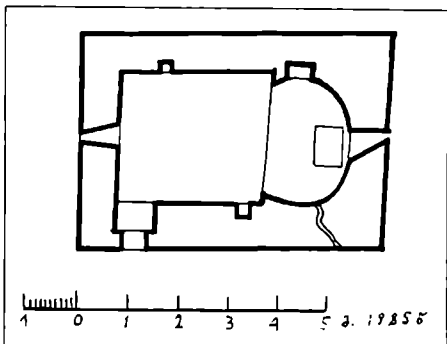
გარდამავალი შუა საუკუნეები

“ყოჩიანთ” უბნის სასაფლაოზე დგას დარბაზული ეკლესია, რომელიც სხვადასხვა ზომის ფლეთილი ქვითაა ნაგები, ალაგ-ალაგ ნყობა შევსებულია წვრილი ქვით.

ეკლესია გეგმით სწორკუთხაა, აღმოსავლეთით აქვს ნალისებრი ფორმის აბსიდი, რომლის ცენტრში სწორკუთხა სარკმელია გაჭრილი. სარკმლის ძირში ტრაპეზის ქვა დგას. ჩრდილოეთით არქიტრავეული ნიშაა. აბსიდი დარბაზისგან გამოიყოფა შეერილებით. გრძივ კედლებში თითო ნიშაა. დასავლეთ კედელში მოთავსებულია სარკმელი. არქიტრავეული შესასვლელი სამხრეთი კედლის დასავლეთ ნაწილშია. ეკლესიის კედლებზე შემორჩენილია ნალესობის კვალი.

ფასადები სადაა. აღმოსავლეთი სარკმლის სათაური შირიმისაა, ნაგებობა გვიან შუა საუკუნეებში გადაუკეთებიათ. დასავლეთ კეხზე შემორჩენილია ამ პერიოდის სამრეკლოს ორი აგურის სვეტი.

ეკლესიის კედლები მრავალ ადგილას დაბზარულია. ჩამოქცეულია თაღ-კამარა, ხოლო ნაგებობის გარშემო გალავნის ფრაგმენტებია. სამხრეთ-აღმოსავლეთი კუთხე გარღვეულია. კედლები მრავალ ადგილას დაბზარულია.



გეგმა



ხედი სამხრეთ-დასავლეთიდან

სოფ. შუა ალევი
“ლომისას ნიში”
 შუა საუკუნეები

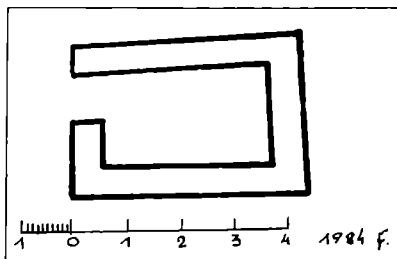
“ყოჩიანთ” უბანში, იქვე, ბორცვზე არის ქვის გროვა, რომლისგანაც ადგილობრივ მოსახლეობას პატარა ნიში აუშენებია.

შესაძლოა ქვის გროვა ძველ ნაეკლესიარზე დაუდგავთ.

სოფ. შუა ზახორი
ეკლესია კუცხათის წმ. გიორგი
 გვიანი შუა საუკუნეები



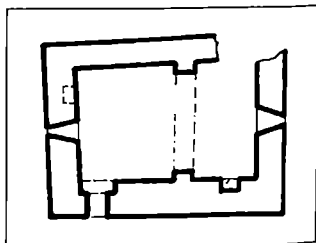
ხედი ჩრდილოეთიდან



გეგმა

ეკლესია სხვადასხვა ზომის ფლეთილი ქვითაა ნაგები. ნყობა ქაოსურია. დარბაზული, უაბსიდო ეკლესია გეგმით სწორკუთხა მოხაზულობისაა. შესასვლელი დასავლეთ კედელშია მოწყობილი. ადგილობრივ მოსახლეობას იგი შიფერით გადაუხურავს.

სოფ. შუა ზახორი
ეკლესია
 გვიანი შუა საუკუნეები



გეგმა

სოფლიდან ჩრდილო-აღმოსავლეთით 2 კმ-ზე, სასაფლაოზე დგას ეკლესია, რომელიც ადგილობრივი წარმოშობის ფლეთილი ქვითაა ნაგები. მარკანტული ნაწილე-

ბისათვის გამოყენებულია შირი-
მი.

დარბაზული ეკლესია გეგმით
სწორკუთხა მოხაზულობისაა, აღ-
მოსავლეთით აქვს სწორკუთხა
საკურთხეველი, ცენტრში არ-
ქიტრავული სარკმლით.

სარკმლის მარჯვნივ ნიშაა
მონყობილი. შიდა სივრცე გადა-
ხურულია ცილინდრული კამა-
რით, რომლის საბრჯენი თალიც
პილასტრებს ეყრდნობა. დასავ-
ლეთ კედელში გაჭრილია ვიწრო სარკმელი.

სამხრეთ კედელში მონყობილი შესასვლელი თითქმის მორღვეულია.
მონგრეულია ნაგებობის ჩრდილო- აღმოსავლეთი კუთხე. საბურავი აყ-
რილია.



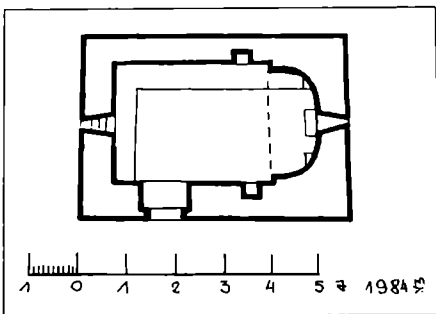
ხედი ჩრდილო-აღმოსავლეთიდან

სოფ. შუა ზახორი

წმინდა ნიკოლოზის ეკლესია

გარდამავალი ხანა

ძეგლი მდებარეობს მდ.
ლესურას ხეობაში, ვანის ხე-
ვის შესართავთან, სოფ ქვით-
კირის დასავლეთით 0,5 კმ-
ზე. ეკლესია საშუალო ზომის
ფლეთილი ქვითაა ნაშენი..
იგი წარმოადგენს მცირე ზო-
მის დარბაზულ ნაგებობას.
დარბაზი გეგმაში დასავლეთ-
აღმოსავლეთ ღერძზე წაგრ-
ძელებული სწორკუთხა მო-
ხაზულობისაა კოლოფისებრი



გეგმა

აბსიდით. აბსიდის მცირე მხრები პირდაპირ სატრიუმფო თაღში გადა-
დის. ცილინდრული კამარა, რომელსაც გადახურვა ეჭირა დასავლეთ მხა-
რეს ჩამოშლილია. გარედან არქიტრავული - შიგნიდან თაღოვანი კარი
ეკლესიაში გაჭრილია სამხრეთით. დარბაზის მთელ პერიმეტრს ხარის-
ხი შემოუყვება. გრძივ კედლებში თითო სწორკუთხა ნიშაა. სარკმლები

გაჭრილია საკურთხეველსა და დასავლეთ კედელში. დასავლეთ სარკმლის ძირი ოთხსაფეხურიანია. საკურთხეველის ცენტრში, კედელთან მიდგმულია ტრაპეზის ქვა. აქა-იქ მიმოზნეულია კანკელის ფრაგმენტები.



კბილანა ლავგარდნის ფრაგმენტი

მოგვიანებით ინტერიერი გალესილი და მოხატული ყოფილა. დღესდღეობით ფრესკების სიუჟეტების გარჩევა შეუძლებელია.

გარე ფასადები მთლიანად სადაა. შელესილობა მხოლოდ ჩრდილო-დასავლეთ და სამხრეთ-აღმოსავლეთ კუთხეებში შემორჩა. დულაბიც ამორეცხილია. ქვის წყობაში იგრძნობა თარაზულობის შენარჩუნების სურვილი. საინტერესო ელემენტს წარმოადგენს შირიმის კბილანა ლავგარდანი, თუმცა თლილია საკმაოდ ტლანქად.



საერთო ხედი

ეკლესიას ჩრდილოეთიდან მცირე ზომის მინაშენი აქვს.

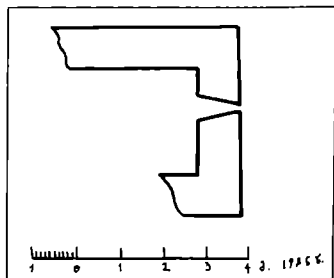
გალავნის კვალი შეიმჩნევა ნაგებობიდან სამხრეთით რამდენიმე მეტრზე.

სოფ. ჩიგოიანი

ეკლესიის ნანგრევები

გვიანი შუა საუკუნეები

ნასოფლარ თოგოიანის მიდამოებში მდგარი, ნანგრევებად ქცეული ეკლესიიდან შემორჩენილია ჩრდილოეთი კედლის ფრაგმენტი, ხოლო აღმოსავლეთით სწორკუთხა საკურთხეველი სარკმლით, რომელიც ცენტრიდან უფრო ჩრდილოეთითაა



გვერდის ფრაგმენტი

გაჭრილი. ეკლესიის კედლები აგებული იყო ხელოვნურ სუბსტრუქციაზე.

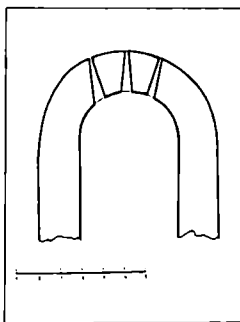
ნაგებობის დანარჩენი კედლები ჩაფლულია მიწაში. სამშენებლო მასალად გამოყენებულია ფლეთილი ქვა.

სოფ. ჩიგოიანი

ზურბიანი კოშკის ნანგრევები

IX-X საუკუნეები

სოფლის მიდამოში მდებარე კოშკიდან შემორჩენილია ჩრდილოეთი, ნანილობრივ აღმოსავლეთი და დასავლეთი კედლები. სამხრეთით კედელი მთლიანად ჩამონგრეულია. იკითხება ოთხი სართულის დონე.



გეგმა



ხედი ჩრდილო-დასავლეთიდან

მესამე სართულის ჩრდილოეთ კედელში შემორჩენილია სათოფურები.

კოშკი სხვადასხვა ზომის ფლეთილი ქვითაა ნაგები.

ნაგებობის სიგრძე - 9 მეტრი იყო, სიგანე 8,55 მ., კედლის სისქე 1.90 მ.

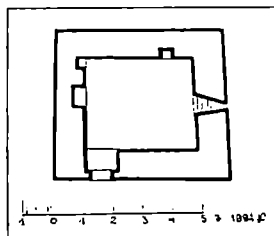
სოფ. ჩიგოიანი

ეკლესია

გვიანი შუა საუკუნეები


"ხეტიანთ" ხევის მარჯვენა მხარეს მდებარე ეკლესია ადგილობრივი წარმოშობის სხვადასხვა ზომის ფლეთილი ქვითაა ნაგები.

დარბაზული ეკლესია გეგმით სწორკუთხა



გეგმა

მოხაზულობისაა, აღმოსავლეთით ასეთივე სწორკუთხა საკურთხევლით, რომლის ცენტრში გაჭრილია სარკმელი. ჩრდილოეთ და დასავლეთ კედლებში სწორკუთხა ნიშებია მოწყობილი.



საერთო ხედი

შესასვლელი სამხრეთი კედლის დასავლეთ ნაწილშია მოთავსებული. ბალეარზე პრიმიტიული ჯვარია ამოკვეთილი.

ნაგებობის თაღ-კამარა ჩამოქცეულია, კედლები დეფორმირებული. ძეგლის ირგვლივ მიწის დონე აწეულია.

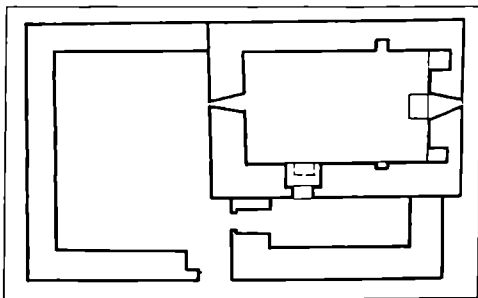
სოფ. ჩიგოიანი

კვირაცხოვლის ეკლესია

გარდამავალი ხანა

სოფლის მიდამოში მდებარე ეკლესია ადგილობრივი წარმოშობის ქვითა და ფიქალითაა ნაგები. წყობა სწორხაზოვანია.

დარბაზული ეკლესია გეგმით სწორკუთხა მოხაზულობისაა, აღმოსავლეთით დასრულებულია სწორკუთხა საკურთხევლით, ცენტრში გაჭრილია არქიტრაველი, საფეხურებიანი სარკმელი,



გეგმა

რომლის აქეთ-იქით თითო ნიშაა მოთავსებული. სარკმლის ძირში ტრაპეზის ქვა დგას. დარბაზს ხარისხი შემოუყვება. ჩრდილოეთ კედელზე ერთი, ხოლო სამხრეთ კედელზე ორი სწორკუთხა ნიშაა მოთავსებული. ეკლესია ნათდება აღმოსავლეთ და დასავლეთ კედლებში დატანებულ სარკმლებით. იატაკი ამოვსებულია მიწით.

ეკლესიას დასავლეთიდან და სამხრეთიდან გეგმით სწორკუთხა მინაშენები აქვს. სამხრეთი მინაშენი შედარებით მოკლეა და ვიწრო, დასავლეთისა კი განიერი. მინაშენებს ერთი საერთო კარი აქვს სამხრეთ კედელში გაჭრილი, ხოლო ერთმანეთს უკავშირდებიან სამხრეთი მინაშენის დასავლეთ კედელში დატანებული კარის ლიობით.



ხედი სამხრეთიდან


ეკლესიის კედლები დაზიანებულია, აყრილია საბურავი მასალა. მინაშენები ნაწილობრივ ჩამოცეულია.

სოფ. ჩიგოიანი, მიდამოები

ზურგიანი კოშკი

IX-X საუკუნეები

მთის ბორცვზე დგას კოშკი, რომელსაც ჩრდილოეთით მომრგვალებული ზურგი აქვს. მისი ინტერიერი ამოვსებულია მიწით და ქვით. სამშენებლო მასალად გამოყენებულია ფლეთილი ქვა. კედლები შემორჩენილია 3-3,5 მეტრის სიმაღლეზე.



საერთო ხედი

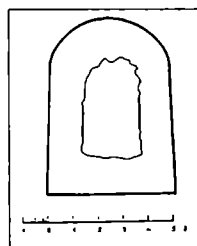
სპეციალური გათხრა-განმენდის გარეშე გეგმის აზომვა ვერ ხერხდება.

სოფ. ჩიგოიანი, მიდამოები

ზურგიანი კოშკის ნანგრევები

IX-X საუკუნეები

ზურგიანი კოშკის შემორჩენილი კედლების სიმაღლე 1-1,5 მეტრს აღწევს. იგი ამოვსებულია მიწით და ქვით. ზურგი ჩრდილოეთითაა მიმართული. სამშენებლო მასალად გამოყენებულია დიდი ზომის ფლეთილი ქვა.



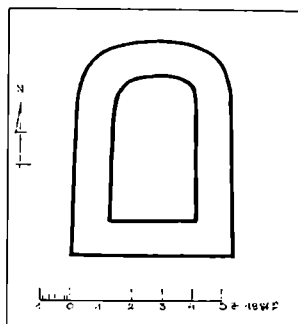
გეგმა

სოფ. ჩიგოიანი, მიდამოები

ზურგიანი კოშკი

IX-X საუკუნეები

ძველი მდებარეობს ნასოფლარ თოგოიანის მიდამოებში. 5-6 მეტრის სიმაღლეზე შემორჩენილი ზურგიანი კოშკი დიდი ზომის ქვითაა ნაგები. მისი ინტერიერი ამოვსებულია ჩამონაშალი ქვა-ლორღით.



გეგმა

სოფ. ჩიგოიანი, მიდამოები

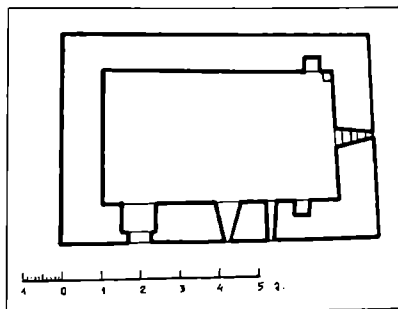
ეკლესიის ნანგრევები

გვიანი შუა საუკუნეები


დარბაზული ეკლესია სხვადასხვა ზომის ფლეთილი ქვითაა ნაგები.

გეგმით სწორკუთხა მოხაზულობისაა, აღმოსავლეთით აქვს სწორკუთხა საკურთხეველი, ცენტრში გაჭრილი სწორკუთხა, საფეხურებიანი სარკმლით. ჩრდილო-აღმოსავლეთ კუთხეში ტრაპეზის ქვა დგას.

არქიტრავული შესასვლელი სამ-



გეგმა



ხედი სამხრეთ დასავლეთიდან

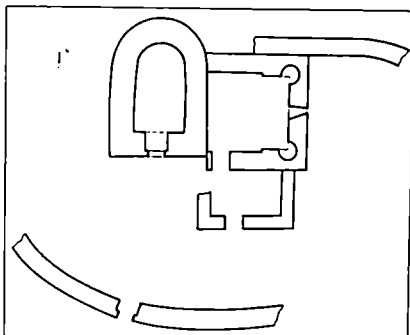
ხრეთ კედელშია მოთავსებული. ამავე კედელში გაჭრილია სარკმელი და ერთი ვიწრო სათოფური. ეკლესიის კედლები შემორჩენილია 2 მეტრის სიმაღლეზე, ზოგან უფრო ნაკლებია.

ეკლესიის გადახურვა ჩამოქცეულია. კედლები დაზიანებულია. მიწის დონე აწეულია.

სოფ. ჩიგოიანი, მიდამოები
სამონასტრო კომპლექსი
 IX-X საუკუნეები

სოფლის მიდამოებში დგას სამონასტრო კომპლექსი, რომელიც შედგება კოშკის, მინაშენიანი ეკლესიისა და გალავნისაგან.


ზურგიანი კოშკი შემორჩენილია სამი სართულის დონეზე. არქიტრაული შესასვლელი მეორე სართულის სამხრეთ კედელშია გაჭრილი. პირველი სართული ამოვსებულია მიწით, ხოლო მესამე სართულის დიდი ნაწილი ჩამონგრეულია.



გეგმა

კოშკს აღმოსავლეთიდან მიშენებული აქვს სწორკუთხა საკურთხევლიანი დარბაზული ეკლესია. საკურთხევის ცენტრში სარკმელია გაჭრილი. საკურთხევი-

ლიდან კონქზე გადასულა განხორციელებულია ტრომპების მეშვეობით. აღმოსავლეთ ფასადის სარკმლის თავზე ამოკვეთილია სამი ჯვარი. სამივე ჯვარს ნახევარწრიული ლილვები შემოუყვება. ეკლესია-



ხედი დასავლეთიდან

აში შემორჩენილია გვიანდელი მოხატულობის ფრამენტები, რომელიც დაზიანების გამო თითქმის არ იკითხება.

ეკლესიას სამხრეთით არქიტრაული კარი აქვს. სამხრეთ კედელზე მიჯრით აგებული მინაშენის გადახურვა ჩამოქცეულია. შესასვლელი ღობი აქაც სამხრეთ კედელშია დატანებული.

ყველა ნაგებობის სამშენებლო მასალად გამოყენებულია ფლეთილი ქვა. ძეგლს გარშემო გალავანი შემოუყვება.

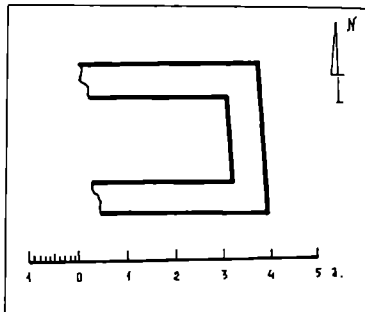
სოფ. ჩიგოიანი

ნაგებობის ნახრევი

შუა საუკუნეები

ძველი მდებარეობს სოფლის მიდამოებში, რომელსაც ადგილობრივი მოსახლეობა "ალავერდს" უწოდებს.

ნაგებობის გადახურვა და კედლის დიდი ნაწილები ჩამოქცეულია. შემორჩენილი კედლების სიმაღლე 2 მეტრს აღწევს. სამშენებლო მასალად გამოყენებულია ფლეთილი ქვა. ნაგებობა გეგმით სწორკუთხედს წარმოადგენს. დასავლეთი კედლის მხოლოდ საძირკველი იკითხება.



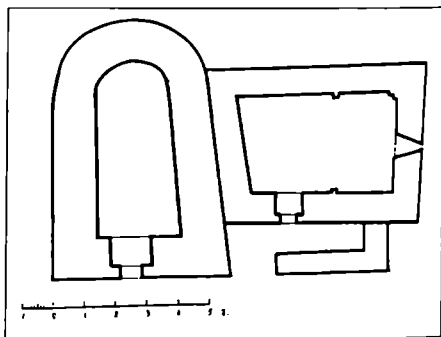
გეგმა

სოფ. ჩიგოიანი, მიდამოები, ნასოფლარი "ალავერდი"

სამონასტრო კომპლექსი, IX-X საუკუნეები

ეკლესია კოშკით, IX-X საუკუნეები

ნასოფლარ "ალავერდში" მდებარე კომპლექსი შედგება მინაშენიანი ეკლესიისა და კოშკისაგან. დარბაზული ეკლესია სხვადასხვა ზომის უხეშად დამუშავებული ქვითაა ნაგები. გეგმით სწორკუთხა, აღმოსავლეთით ასევე სწორკუთხა საკურთხეველის ცენტრში გაჭრილია ერთ ღერძზე განლაგებული ორი არქიტრავული სარკმელი. ინტერიერში ქვედა სარკმელს თავზე რელიეფური თავსართი აქვს, რომელიც ბოლოში კუთხეებს ქმნის (ე.წ. წარბი).



გეგმა

გრძივ კედლებზე წყვილი პილასტრია შემორჩენილი, ჩრდილო-აღმოსავლეთ კუთხეში კი ორსაფეხურიანი პილასტრია. შესასვლელი სამხრეთ

კედელშია მოთავსებული. გადახურვა მთლიანად ჩამოქცეულია.

ეკლესიას სამხრეთიდან მოკლე და ვიწრო მინაშენი ჰქონდა. მისგან მხოლოდ აღმოსავლეთი და სამხრეთი კედლებია შემორჩენილი. მათი სიმაღლე 1-1,5 მეტრს აღწევს.

ეკლესიას დასავლეთიდან მიჯრილი აქვს ზურგიანი კოშკი, რომელიც ფლეთილი ქვითაა ნაგები. ზურგი ჩრდილოეთისკენ არის მიმართული. შემორჩენილია კოშკის ქვედა სართული.

მეორე სართულის სამხრეთ კედელში არქიტრავული შესასვლელია. ამავე კედლის ყველა სართულში გაჭრილია სწორკუთხა სარკმელი. მესამე სართულის სარკმლის სათაური შირიმის ქვაშია გათლილი. მასზე რელიეფი შეიმჩნევა.



ინტერიერი, საკურთხევის ფრაგმენტი

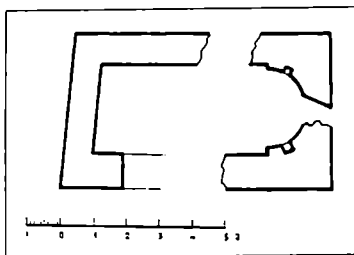
სოფ. ჩიგოიანი, სასაფლაოზე წმინდა გიორგის ეკლესია გვიანი შუა საუკუნეები

ნანგრევებად ქცეული მცირე ზომის დარბაზული ეკლესია რიყის, ფლეთილი და შირიმის ქვით იყო ნაგები.

ნახევარწრიულ საკურთხეველში, მორღვეული სარკმლის ორსავე მხარეს თითო ნიშაა მოთავსებული. სამხრეთ კედელში შესასვლელი კარის მარცხენა ნიროთხლია შემორჩენილი.



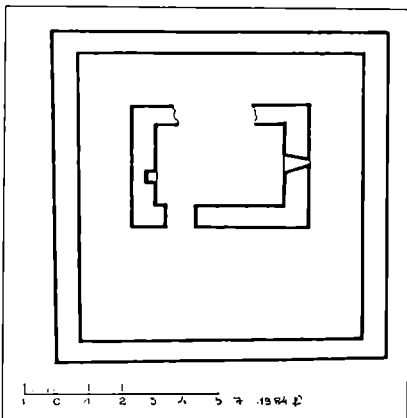
აღმოსავლეთი ფასადი



გეგმა

სოფ. ჩიგოიანი,
ეკლესია ნითელი სატი
 გვიანი შუა საუკუნეები

ძველი მდებარეობს ნასოფლარ "ქვედა ბაგინში" მდ. ქსნის სათავეებთან. დარბაზული ეკლესია სხვადასხვა ზომის ფლეთილი ქვითაა ნაგები. გეგმით სწორკუთხა ნაგებობა, აღმოსავლეთით ასეთივე საკურთხევლითაა დასრულებული, რომლის ცენტრში გაჭრილია სარკმელი. დასავლეთ კედელში ერთი ნიშაა. სამხრეთით არქიტრავული შესასვლელია.




გეგმა

აღმოსავლეთ ფასადის სარკმლის თავზე, ღრმა ნიშაა, რომელშიც წარწერიანი ზარები ჰყვია. ამავე ფასადის კეხზე დადგმული ქვაჯვარა ადგილიდანაა დაძრული და არის მისი ჩამოვარდნის საშიშროება.

ეკლესიას ეტყობა მრავალი გადაკეთების კვალი. საბურავად გამოყენებულია ყავარი. ძეგლის გარშემო გალავანია.



აღმოსავლეთი ფასადის
 ფრაგმენტი



ხედი სამხრეთ-აღმოსავლეთიდან

სოფ. ჩიგოიანი

აკლდამები

გვიანი შუა საუკუნეები

ნასოფლარ ქვემო ბაგინიში, ძველი სასაფლაოს ტერიტორიაზე ყურადღებას იპყრობს ხევის პირზე ერთმნკრითად განლაგებული აკლდამების მრავალფეროვნება.


შესასვლელი ღიობები ყველას ხევის მხარეს, ანუ სამხრეთით აქვს.

სასაფლაოზე საინტერესო ქანდაკებებია, რომელთაგან განსაკუთრებულ ყურადღებას იქცევს წითელი ქვის ბუნი და ქვაშივე ჩასმული ჯვარი. ბუნზე აღმოსავლეთით ქალის და მამაკაცის ხელიხელჩაკიდებული ფიგურებია ამოკვეთილი. ჯვარზე მხედრული წარწერაა. არის სხვა ბუნის ქვებიც - ოთხი ცალი ერთრიგად ჩამნკრივებული, ასევე ვერტიკალურად ჩასმული ქვის თხელი ფილები და ბრტყელი საფლავის ქვები.

როგორც წარწერიდან ჩანს, სოფელში ძირითადად ძებისაშვილებს უცხოვრიათ.



აკლდამები



საერთო ხედი

სოფ. ჩიგოიანი, მიდამოები

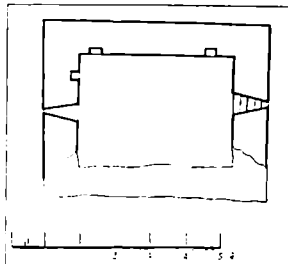
ეკლესია

გარდამავალი ხანა

მთაზე მდებარე ეკლესიიდან შემორჩენილია აღმოსავლეთი, ჩრდილოეთი და დასავლეთი კედლები. სამხრეთი კედელი მთლიანად ჩამონგრეულია.



აღმოსავლეთი ფასადის ფრაგმენტი



გეგმა

სამშენებლო მასალად გამოყენებულია ფიქალი, რომელიც შემდეგ შელესილი იყო. მარკანტული ნაწილები შირიმისაა. დარბაზი გეგმით სწორკუთხა მოხაზულობისაა. სწორკუთხა საკურთხეველში გაჭრილია მაღალი, შიგნით არქიტრავეული, გარეთ თაღოვანი, საფეხურებიანი სარკმელი. სარკმელი დასავლეთ კედელშიცაა მოთავსებული. ჩრდილოეთ კედელში ორი მცირე ზომის ნიშაა, ერთიც დასავლეთ კედელშია.



ინტერიერის ფრაგმენტი

ეკლესიაში მიწის დონე საგრძნობლად არის აწეული - კამარა და კონქი ჩამოქცეულია. კედლებზე შემორჩენილია ნალესობის კვალი.

აღმოსავლეთ და ჩრდილოეთ ფასადებზე შემორჩენილია შირიმის ქვის კარნიზი. აღმოსავლეთ ფრონტონის კარნიზის ქვაზე ჯვრები გამოსახული.

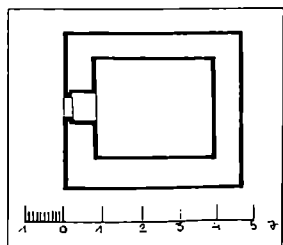
ეკლესიაში დევს დამუშავებული სათაურის ქვა. შესაძლოა ქვა სამხრეთი სარკმლისა იყოს.

სოფ. ჩიგოიანი

ეკლესია

გვიანი შუა საუკუნეები


ნასოფლარ "თოგოიანის" მიდამოებში მდებარე სწორკუთხა გეგმის დარბაზული, უაბსიდო ეკლესია სხვადასხვა ზომის ფლეთილი ქვი-



გეგმა



აღმოსავლეთი ფასადის ფრაგმენტი



დასავლეთი ფასადი

თაა ნაგები. ნაგებობის კამარა ჩამოქცეულია. დასავლეთით არქიტრავული შესასვლელია გაჭრილი. მისგან მარჯვნივ, კედლის გარე ნიჟარაში ჩადგმულია ძალის თავის სკულპტურული გამოსახულება.

ბალავარი - ნითელი ქვის ბრტყელი ფილაა, ზედ ჯვრისა და ორი რგოლის პრიმიტიული გამოსახულებებია.


სოფ. ჩიგოიანი, მიდამოები

კომპლექსი "ბერციხა"

ადრე შუა საუკუნეები; XVIII ს.

"ბერციხის" ანსამბლი მდებარეობს მდ. ქსნის სათავეებთან, ჟამურის ხეობაში მუავე ნიჟარის თავზე, კლდოვან სერზე. ციხისათვის შეურჩევიათ ორ მდინარეს შორის მოქცეული მაღალი კლდოვანი პლატო. მისასვლელად ისედაც ძნელი იყო და აღმოსავლეთიდან კლდეკარის გაჭრით, კიდევ უფრო მიუვალი გაუხდიათ.

აქ მდგარი ნაგებობებიდან ყველა დანგრეულია და თავდაპირველი სახის აღდგენა შე-



საერთო ხედი

უძლებელია.

ციხის ღერძის მიმართულე-
ბა ჩრდილოეთიდან სამხრეთი-
საკენ ვითარდება. ამავე მიმარ-
თულებით რელიეფი ზევით
ინევს. ხელოვნური გალავანი
თითქმის არ არის გამოყენებუ-
ლი. ციტადელი ციხის ღერძზე
ჩანებულია სამხრეთით და წარ-
მოადგენს ორსართულიან ნაგე-
ბობას. მეორე სართულის დო-
ნეზე ეკლესიაა.

დარბაზული ეკლესიიდან შე-
მორჩენილია სამხრეთი და აღ-
მოსავლეთი ნაწილები. საკურთხეველის მოხაზულობა ცვალებადია; ძირს
ის 1,5 მ სიმაღლემდეა, ზევით კი კუთხეებზე გადაებული ქვების მეშვე-
ობით გადადის კოლოფა მოხაზულობაზე. აბსიდის სამხრეთ მხარეს მო-
ხატულობის ძალიან მცირე ფრაგმენტებია. აღმოსავლეთი სარკმელი
საკმაოდ მაღალია, მისი რაფა სა-
ფეხურისებრად ჩამოდის ძირს.
კუთხეებში თითო ნიშაა.

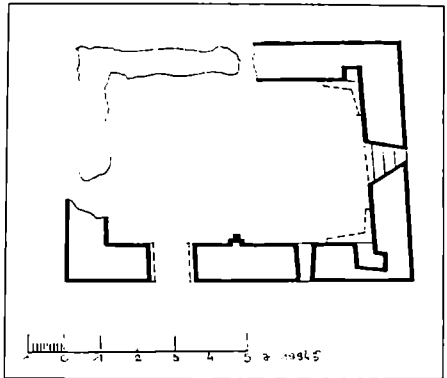
სამხრეთ კედელზე შემორჩე-
ნილია პილასტრის მცირე ნაწი-
ლი, გვერდით შესასვლელია, ღია
ლუნჯით.

სამშენებლო მასალად გამო-
ყენებულია თითქმის დაუმუშა-
ვებელი ქვა.


ციხის ნანგრევებში გამოირ-
ჩევა კიდევ ზურგიანი კოშკი,
რომლის პირველი სართული
მაღლა ინყება. ამ სართულს მხო-
ლოდ კარი აქვს ბრტყელ მხარეს.

სამხრეთის მიმართულებით
მდგარი ცილინდრული კოშკი
XVII საუკუნისა უნდა იყოს.

ციხის ანსამბლი ძლიერ და-
ზიანებულია.



გეგმა



ინტერიერი, საკურთხეველის ფრაგმენტი


სოფ. ჩიგოიანი

ნასოფლარი თოგოიანი

კოშკი - გარდამავალი შუა საუკუნეები

ნასოფლარი თოგოიანი მდებარეობს მალა-ლი მთის სერზე, მდ. ქსნის მარჯვენა ნაპირას. მისი განაშენიანების ჯგუფები ძირითადად სერს მიუყვება. კარგად ჩანს გეგმარება. სახლების კედლები საკმაოდ კარგად არის შემორჩენილი.

ნასოფლარის თავზე ზურგიანი კოშკია. იგი სწორი პირით მდინარე ქსანს გადმოსცქერის. მისი დიდი ნაწილი ჩამოქცეულია. სამშენებლო მასალად გამოყენებულია უხეშად დამუშავებული, სხვადასხვა ზომისა და ფორმის დიდი ქვები. ალაგ-ალაგ ნყოფაში მცირე ზომის ქვაცაა დატანებული.



კოშკის გეგმა



ნასოფლარი. საერთო ხედი

სოფ. ჩიგოიანი

ციხის კომპლექსი, მიღამოები

შუა საუკუნეები

მდ. ქსნის მარცხენა ნაპირას შემორჩენილია ციხის კომპლექსი. ყველა ნაგებობა აგებული იყო სხვადასხვა ზომის ფიქალით. კომპლექსი დგას ტერასისებურ რელიეფზე, მდინარის მხარეს მოქცეულ ფასადებთან მისვლა შეუძლებელია. ამდენად აზომვა არ ხერხდება.



საერთო ხედი

კომპლექსში შემავალი ოთხკუთხა კოშკი შემორჩენილია ერთი სართულის დონეზე. მასში შესასვლელი მოთავსებულია აღმოსავლეთ კედელში. სხვა ნაგებობათა ნანგრევების სახეობის დადგენა ტერიტორიის განმენდის გარეშე შეუძლებელია.

სოფ. ჩიგოიანი, მიდამოები

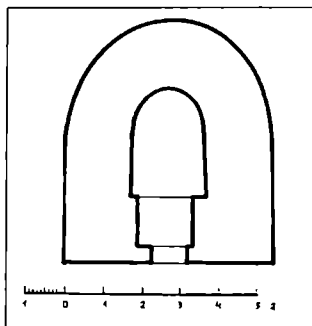
ზურგიანი კოშკი

IX-X საუკუნეები

მდ. ქსნის მარცხენა ნაპირზე დგას კოშკი, რომელიც შემორჩენილია სამი სართულის დონეზე. ზურგი აღმოსავლეთითაა მიმართული. არქიტრავეული შესასვლელი მე-



საერთო ხედი



გეგმა

ორე სართულის დასავლეთ კედელშია გაჭრილი.

კოშკისათვის სამშენებლო მასალად გამოყენებულია უხეშად დამუშავებული ქვა.

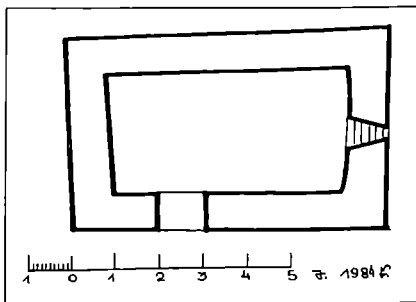
სოფ. ჩიგოიანი, მიდამოები

ეკლესიის ნანგრევი

გვიანი შუა საუკუნეები

ძველი მდებარეობს სოფლის მიდამოებში მდ. ქსნის მარცხენა, მაღალ ფერდობზე. ეკლესია სხვადასხვა ზომის, ადგილობრივი ნარმოშობის ფლეთილი ქვითაა ნაგები.

დარბაზული ეკლესია გეგმით




გეგმა


სწორკუთხა მოხაზულობისაა, აღმოსავლეთით სწორკუთხა საკურთხევის ცენტრში გაჭრილია სარკმელი, რომლის რაფა საფეხურებად ჩამოდის.

ეკლესიის თაღ-კამარა ჩამოქცეულია. კედლები შემორჩენილია სხვადასხვა დონის სიმაღლეზე. სამხრეთი შესასვლელი არქიტრავულია. ბალაერის ქვას ქვემოდან შედგმული აქვს ხის მორი, რომელსაც ჯვრისებრი ორნამენტი მიუყვება.

ინტერიერი შელესილი უნდა ყოფილიყო. აღმოსავლეთიდან ეკლესიას მაღალი სუბსტრუქცია აქვს.



ინტერიერი.
საკურთხევის ფრაგმენტი



ხედი აღმოსავლეთიდან

ხეობისაკენ. დასავლეთ კედელში გაჭრილია შესასვლელი.

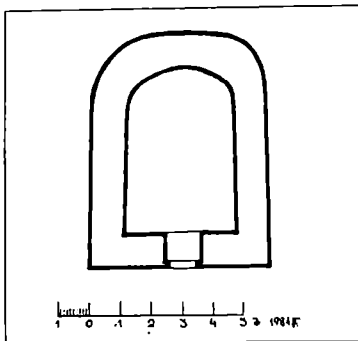
კოშკი შემორჩენილია მიწიდან დაახლოებით 15 მეტრის სიმაღლეზე.

სოფ. ჩიგოიანი, მიდამოები

ზურბიანი კოშკი

IX-X საუკუნეები

მდ. ქსნის მარცხენა სანაპიროზე, მთაზე დგას კოშკი, რომელიც დიდი ზომის უხეშად დამუშავებული ქვითაა ნაგები. ბრტყელი პირით მიმართულია



გეგმა

კოშკი


XVII საუკუნე

მდ. ქსნის სათავეებთან, ალპიურ ზონაში, მაღალი მთის პლატოზე არის ხეობის ნასოფლარი - ბაგინი, სადაც დგას საშუალო ზომის პირამიდული კოშკი.


ოთხკუთხა კოშკი გეგმით თითქმის კვადრატულია (6,6X6,5 მ) და ზემოთკენ ოდნავ ვიწროვდება. ოთხსართულიანი კოშკი შიგნით ფლეთილი ქვითაა ნაგები, ფასადები კი თლილი ქვით. კარი პირველ და მეორე სართულს ცალცალკე აქვს ჩრდილოეთიდან. მათი თალები შეისრული ფორმისაა და ორი დიდი ზომის თლილი ქვითაა შედგენილი. მეორე სართულზე აივანი იყო, რომელიც ეყრდნობოდა ქვის კონსოლურ ძელებს. (მარჯვენა ძელი მოტეხილია).

პირველი სართულის კედლებში კარის მეტი სხვა არაფერია. მეორე და მესამე სართულის კედლები ალჭურვილია წვრილი სათოფურებით. მეოთხე სართულზე კი სათოფურების გარდა თითო სალოდეცაა ყოველი კედლის ცენტრში.

კოშკის სართულშუა ხის გადახურვა ჩამოქცეულია. შემორჩენილია ხის კოჭის ბუდეები. ჩამოქცეულია სახურავიც.



ხედი ჩრდილო-აღმოსავლეთიდან



ჩრდილოეთი ფასადის ფრაგმენტი, მეორე სართულის კარი

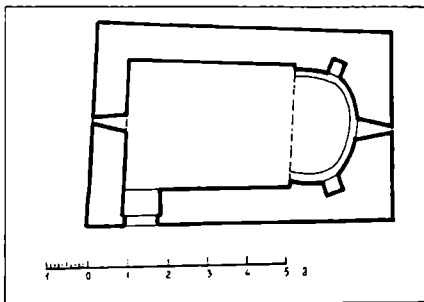
სოფ. ჩიგოიანი, მიდამოები

ეკლესია “ნითელი საყდარი”


გვიანი შუა საუკუნეები

3,5 კმ-ზე მთაში, ნასოფლარ ზემო ბაგინის მიდამოებში მდებარეობს საშუალო ზომის დარბაზული ეკლესია, რომელიც ძირითადად რიყის ქვითაა ნაგები. ალაგ-ალაგ გამოყენებულია შირიმი და ფლეთილი ქვა. კარი სამხრეთიდანაა. აღმოსავლეთ და დასავლეთ კედელში თითო სარკმელია. საკურთხევალში ორი ნიშაა. აბსიდის სატრიუმფო თალი შირიმიტაა ამოყვანილი. ფასადებიდან ნაწილობრივ ჩამოყრილია პერანგის ქვები. სახურავიდან აყრილია საბურავი მასალა.

ძეგლის გარშემო მიწის დონე აწეულია.



გეგმა



ხედი სამხრეთ-აღმოსავლეთიდან


სოფ. ჩიგოიანი, მიდამოები

ნაეკლესიარი

შუა საუკუნეები

ეკლესიიდან შემორჩენილია მხოლოდ საძირკვლის კვალი, ისიც ფრაგმენტულად.

ადგილობრივმა მოსახლეობამ ნაეკლესიარზე ააგო ფლეთილი ქვით სალოცავი ნიში.




საერთო ხედი

სოფ. ჩიგოიანი, მიდამოები

ნაეკლესიარი

შუა საუკუნეები

ნაეკლესიარზე ადგილობრივ-
მა მცხოვრებლებმა ააგეს ნიში,
რომელიც დგას ფლეთილი ქვით
აგებულ სუბსტრუქციაზე. თვით
ნიში კი ფიქალითაა ნაგები. სამ-
ხრეთით სანთლის დასანთები
ღრუა. ნყობა მშრალია.



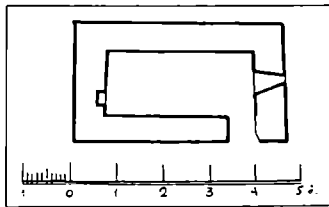
საერთო ხედი

სოფ. ჩიტიანი

ეკლესიის ნანგრევები

გვიანი შუა საუკუნეები

ტერიტორია, რომელზედაც ეკლესია
დგას, სოფლის სასაფლაოს ეკუთვნის. დარ-
ბაზული სნორკუთხასაკურთხევიანი ეკ-
ლესია გეგმით მართკუთხედიანია. საკურთხე-
ველში გაჭრილია არქიტრავული სარკმე-
ლი. დასავლეთით სნორკუთხა ნიშაა. სამ-
ხრეთი კედლის აღმოსავლეთ ნაწილში შე-



გეგმა



საერთო ხედი

სასვლელი ლიობია
დატანებული.

ნაგებობის თაღ-
კამარა და გადა-
ხურვა მთლიანად
ჩამოქცეულია, კედ-
ლები დაშლილი და
დეფორმირებულია.

სოფ. ჩიტინი

ეკლესია ყველანინდა

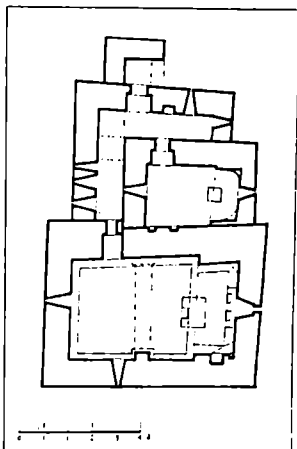
VIII-IX საუკუნეები

სოფ. ჩიტინის მიდამოებში დგას დარბაზული ეკლესია, რომელსაც ჩრდილოეთიდან მიშენებული აქვს სამლოცველო გარშემოსავლელით და კარიბჭით. ყველა ნაგებობისთვის სამშენებლო მასალად გამოყენებულია ადგილობრივი წარმოშობის, დამუშავებული ქვა. ნყობაში დაცულია სწორხაზოვნება.

სწორკუთხა გეგმის, მთავარი ეკლესია აღმოსავლეთით დასრულებულია ასევე სწორკუთხა საკურთხეველით, რომლის ცენტრში გაჭრილია შეისრულთაღიანი სარკმელი. სარკმლის ძირში დგას ორი მასიური ტრაპეზის ქვა, რომელთა წინა ნიბოზე მონწყობილია ნიშები. სწორკუთხა საკურთხეველიდან სფერულ კონქზე გადასვლა განხორციელებულია ტრომპების საშუალებით.

ცილინდრული კამარის საბრჯენი თალი სამხრეთით პილასტრს ეყრდნობა, ხოლო ჩრდილოეთით კრონშტეინს. დარბაზის მთელ პერიმეტრს ხარისხი შემოუყვება. ინტერიერში, შებათქაშებულ კედლებზე შემორჩენილია მოხატულობის ფრაგმენტები და ფრესკული, ასომთავრული წარწერები.

ეკლესია ნათდება სამხრეთით სწორკუთხა და დასავლეთით თაღოვანი სარკმლებით. ჩრდილოეთ კედელში გაჭრილი არქიტრავეული კარი გარშემოსავლელს უკავშირდება. გარშემოსავლელიდან ვხვდებით მცირე ზომის, გეგმით უახსიდო, სწორკუთხა სამლოცველოში. საკურთხევის კუთხეებში შემორჩენილია ტრომპები. ცენტრში გაჭრილია არქიტ-



გეგმა



დასავლეთი ფასადის ფრაგმენტი

რავული სარკმელი. სარკმლის ძირში დგას ტრაპეზის ქვა. სარკმელი გაჭრილია დასავლეთ კედელშიც. იატაკი ამოვსებულია მიწითა და ქვით.

გარშემოსავლელის დასავლეთ კედელში სამი სწორკუთხა სარკმელია, ასეთივე სარკმელია აღმოსავლეთით და ჩრდილოეთით. კარის ლიობი ჩრდილოეთ კედელშია.

ამ არქიტრაული შესასვლელით ვუკავშირდებით კარიბჭეს, რომლის აღმოსავლეთი კედელი მთლიანად დანგრეულია.

ძველი სერიოზულად არის დაზიანებული.



ინტერიერი. მოხატულობის ფრაგმენტები

სოფ. ჩქუნეთი

წმინდა გიორგის ნიში

XIX საუკუნე

ძველი ეკლესიის ადგილას ადგილობრივ მოსახლეობას აუგია ნიში. ეკლესიის გეგმა არ იკითხება. ჩანს საძირკვლის ფრაგმენტები. ადგილობრივი წარმოშობის სამშენებლო ქვა ფლეთილია. იქვე ხეზე კიდია ეკლესიის ზარი მხედრული წარწერით: "ზარი შევწირეთ ცქვენეთის (ცქუნეთის) წმინდა გიორგის დიშო და ბიძი მელაძეებმა ჩ.შ." ეს ზარი თანაფარდობაში მოდის იქვე მდებარე ბოლნური ჯვრის წარწერასთან: "ჯვარი შევწირე წმინდა გიორგის დიშო მელაძე ჩ.ყ.მ. გ." ჯვრის ცენტრში გამოსახულია წმ. გიორგი.

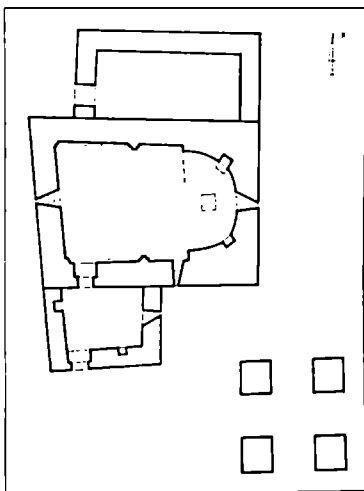


საერთო ხედი

ეკლესია


გვიანი შუა საუკუნეები

ნასოფლარ ქურთაში დგას დარბაზული ეკლესია სამხრეთის და ჩრდილოეთის მინაშენებით. სამშენებლო მასალად გამოყენებულია კარგად თლილი ქვა. მთავარი ნაგებობა გეგმით სწორკუთხა მოხაზულობისაა. აღმოსავლეთით დასრულებული ნახევარწრიული აბსიდით, რომლის ცენტრში გაჭრილია მაღალი, თაღოვანი სარკმელი. ჩრდილოეთითა და სამხრეთით თითო სწორკუთხა ნიშაა. ჩრდილოეთ ნიშასთან და აბსიდის ცენტრში ტრაპეზის ქვები დგას. სფერული კონქი ამოყვანილია აგურის რადიალური რიგებით. სატრიუმფო თალი აბსიდის მხრებს ეყრდნობა.



გეგმა

გრძივი კედლები ორსაფეხურიანი პილასტრების საშუალებით ორ არათანაბარ ნაწილად იყოფა. კამარა ჩამოქცეულია კამარის საბრჯენი თაღების შემორჩენილი ქვედა ნაწილი პილასტრებს და კრონშტენებს ეყრდნობა.



საერთო ხედი

ეკლესია ნათდებოდა აღმოსავლეთის, სამხრეთის და დასავლეთის თაღოვანი, საფეხურებიანი სარკმლებით. ეკლესიის კედლებზე და აღმოსავლეთ სარკმლის ნირთხლებზე შემორჩენილია მოხატულობის ფრაგმენტები.

სამხრეთით არქიტრავეული შესასვლელია. შესასვლელის თავზე ლუ-

ნეტია. ინტერიერში მიწის დონე საგრძობლადაა აწეული. ამოსულია დიდი ზომის ხე.

ეკლესიას გვიანდელი მინაშენები აქვს. სამხრეთის მინაშენს აღმოსავლეთით სარკმელი, ხოლო სამხრეთით არქიტრავული შესასვლელი აქვს. სამხრეთ კედელში ერთი სწორკუთხა ნიშაა.

ჩრდილოეთ მინაშენში შესასვლელი დასავლეთიდანაა. მინაშენების კედლები შემორჩენილია 2 მეტრის სიმაღლეზე.

ეკლესიის და მინაშენების საბურავად გამოყენებული იყო ფიქალი. ეკლესიიდან სამხრეთით 3-4 მეტრში იდგა სამრეკლო. მისგან შემორჩენილია მხოლოდ მასიური, ოთხკუთხა სვეტები.

ძეგლის გარშემო გალავნის ფრაგმენტებია.

სოფ. ჩქუნეთი, მიდამოები


ეკლესიის ნანგრევები

გვიანი შუა საუკუნეები

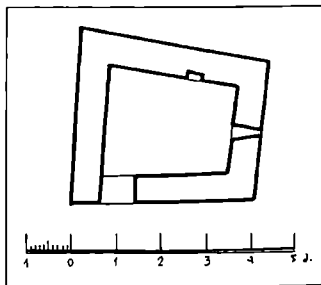
ნასოფლარ ჭურთაში შემორჩენილი ეკლესია ადგილობრივი წარმოშობის სხვადასხვა ზომის ფლეთილი ქვითაა ნაგები. კედლების სიმაღლე 1-1,5 მეტრს აღწევს, ზოგან უფრო ნაკლებია.

დარბაზული, სწორკუთხასაკურთხევლიანი ეკლესია გეგმით სწორკუთხა მოხაზულობისაა, აღმოსავლეთ კედლის ცენტრში გაჭრილია არქიტრავული სარკმელი. ჩრდილოეთ კედელში ერთი სწორკუთხა ნიშაა. სამხრეთი შესასვლელის ლიობის ფორმა დაზიანების გამო არ იკითხება. ინტერიერი სავსეა ჩამონაშალი ქვით. მიწის დონე აწეულია.

ეკლესიის ფასადებზე შემორჩენილია ნალესობის კვალი. ტერიტორიაზე ყრია შირიმის ქვა.



საერთო ხედი



გეგმა

სოფ. ჩქუნეთი, მიდამოები

ნიში ნაეკლესიარზე

შუა საუკუნეები

ნასოფლარ ჭურთაში, ძველი ეკლესიის ადგილას მოსახლეობას აუგია ნიში. ქვა ფლეთილია. ირგვლივ ყრია ადრეული ეკლესიის ქვები.

სოფ. ჩქუნეთი, მიდამოები

ეკლესია

გვიანი შუა საუკუნეები

ნასოფლარ ზემო კარაში მდებარე დარბაზული ეკლესია სხვადასხვა ზომის ფლეთილი ქვითაა ნაგები.

გეგმით სწორკუთხა მოხაზულობისაა, აღმოსავლეთით აქვს ასეთივე სწორკუთხა საკურთხეველი, რომლის ცენტრში გაჭრილია არქიტრავეული სარკმელი.

ეკლესიის კედლები შემორჩენილია 1-1,5 მეტრის სიმაღლეზე. ჩრდილოეთ კედელში სწორკუთხა ნიშაა, სამხრეთით კი შესასვლელის კვალია.

დარბაზი ამოვსებულია ჩამონაშალი ქვით და მიწით. ეკლესიის გარშემო გალავანია.



საერთო ხედი

სოფ. ჩქუნეთი

სამონასტრო კომპლექსი - ციხისკარი

გარდამავალი ხანა

ვახუშტის მიხედვით: "არს ჭურთისხევი, რომლისა წყალი გასდის ამავე მთასა, და სად ერთვის ამ წყალს ცხრანყაროს. წყალი მუნ, ამ ორთა წყალთ შუა, არს ციხე ფრიად მაგარი" დიდი მებრძოლი შანშე ქსნის ერისთავი 1719/20 წლებში ორჯერ განუდგა მეფე ვახტანგ VI-ს. ორივეჯერ იგი გამაგრებული იყო ჭურთის ხეობის, ნინკიბის ციხეში"

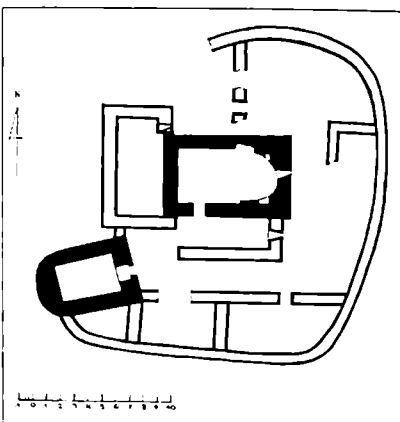
მდ. ჭურთულას მარჯვენა მხარეს, ნასოფლარ ჭურთიდან სამხრეთით 1 კმ-ზე, მთის ფერდობზე, დაბურულ ტყეში მდებარე ციხისკარის არქიტექტურული კომპლექსი გარშემორტყმული იყო ძლიერი გალავნით, რომლის სიმაღლე 2,5 მეტრს აღწევს. გალავნის შიგნით შემორჩენილი ნაგებობიდან გამოირჩევა ზურგიანი კოშკი და ეკლესია.

მაღალი, შვიდსართულიანი კოშკი ნაგებია დიდი ლოდებით, დაზიანების შემდეგ მისი სიმაღლე 20 მეტრამდე შემორჩა. შესასვლელი ლიობი აღმოსავლეთ კედელშია დატანებული, რომელსაც ხის კარი ჰქონდა შებმული. აქ კედლის სისქე 140 სმ-დეა. კარის თავზე, ვერტიკალური ღერძის მიმართულებით ყოველ სართულზე თითო განიერი სარკმელია გაჭრილი. კოშკის გადახურვა ბანური ყოფილა. ხის კოჭებზე მოწყობილი სართულშუა გადახურვები ჩამოქცეულია. ინტერიერი სადაა. ბუხარი არა აქვს. პირველი სართული ამოვსებულია ნაშალი ქვით. ინტერიერში და ექსტერიერში ჩანს ნალესობის კვალი;

კოშკიდან ჩრდილო-აღმოსავლეთით 4,5 მეტრზე მცირე დარბაზული ეკლესიაა, რომელიც ადგილობრივი ჯიშის ფლეთილი ქვითაა ნაშენი. ალაგ-ალაგ გამოყენებულია შირიმის კვადრები, ზოგჯერ პროფილირებულიც. შირიმისაა აგრეთვე საკურთხევლის ორი სიმეტრიული ნიშის სათაურის ქვა. საკურთხეველი ასიმეტრიული ნახევარწრიული ფორმისაა. შესასვლელი სამხრეთ კედელშია გაჭრილი.

მოგვიანებით, დარბაზული ეკლესია სამხრეთის და დასავლეთის მიწაშენებით გაართულეს.

კომპლექსის სხვა ნაგებობების აღწერა ძნელდება ძლიერი დაზიანების გამო.



გეგმა



კოშკი. საერთო ხედი

სოფ. ჩქუნეთი, მიდამოები "მენყერი" მდ. ჭურთის ხეობა

ნაეკლესიარი კვირაცხოველი

შუა საუკუნეები

ეკლესიიდან შემორჩენილია ქვების გროვა და ერთადერთი კედლის მცირე ფრაგმენტი, რომელიც სიმაღლით 2 მეტრს აღწევს. სამშენებლო მასალად გამოყენებულია ფიქალი. გათხრა-განმენდის გარეშე გეგმა არ იკითხება. აქა-იქ შეინიშნება გალავნის ფრაგმენტები.



საერთო ხედი

სოფ. ჩქუნეთი, მიდამოები "მენყერი" მდ. ჭურთის ხეობა,

ეკლესიის ნანგრევი

შუა საუკუნეები

ნასოფლარ "ქვემო ჯორთისში", მდგარი ეკლესიიდან შემორჩენილია ქვების გროვა და ერთ-ერთი კედლის მცირე ფრაგმენტი. სამშენებლო ქვა ადგილობრივი წარმოშობისაა. გეგმა არ იკითხება. ტერიტორიაზე ყრია ჩამონაშალი ქვა-ლორღი.



საერთო ხედი

სოფ. ჩქუნეთი, ნასოფლარ "ზემო ჯორთისი", მიდამოები

"მენყერი" მდ. ჭურთის ხეობა

ეკლესიის ნანგრევი "საღმრთო"

გვიანი შუა საუკუნეები

ნასოფლარ "ზემო ჯორთისში" შემორჩენილი ეკლესია ადგილობრივი წარმოშობის, მოთეთრო-მონაცრისფრო ფლეთილი ქვითაა ნაგები. დარბაზული ეკლესიიდან შემორჩენილი კედლების სიმაღლე 2-2,5 მეტრს

აღწევს, ზოგან უფრო ნაკლებს.

ეკლესიას სწორკუთხა საკურთხეველი აქვს. იმის გამო, რომ ეკლესიის ინტერიერი ამოვსებულია ჩამონაშალი ქვით, მისი გაზომვა და დეტალური აღწერა არ ხერხდება. ნანგრევზე აღმართულ, ორ, ნახევრად ჩაქცეულ ხის ძელზე ჰკიდია ზარი.



საერთო ხედი

ეკლესიის გარშემო შემორჩენილია გალავნის ფრაგმენტები.

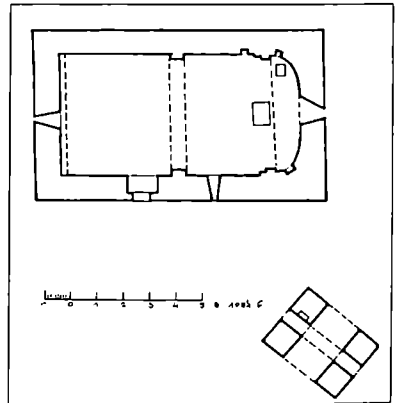
სოფ. ჩქუნეთი, მიდამოები "მენყერი"

ნმ. გიორგის ეკლესია

გარდამავალი შუა საუკუნეები

სოფლიდან სამხრეთით 2 კმ-ზე, მდ. ჭურთის ხეობაში მდებარე წმინდა გიორგის ეკლესია ადგილობრივი წარმოშობის დიდი ზომის ქვითაა ნაგები. ნაშობა სწორხაზოვანია.

დარბაზული ეკლესია გეგმით სწორკუთხა მოხა ზულობისაა, აღმოსავლეთით აქვს კოლოფა აბსიდი, ცენტრში გაჭრილი თაღოვანი სარკმლით. ჩრდილოეთით და სამხრეთით თითო სწორკუთხა ნიშაა. საკურთხეველში, ჩრდილოეთით და ცენტრში ტრაპეზის ქვები დგას. კონქი სფერულია. სატრიუმფო თალი პილასტრებს ეყრდნობა. საკურთხეველის წინ შემორჩენილია სოლეა.



გენგეგმა

ეკლესიის ცილინდრული კამარის საბრჯენი თალი ეყრდნობა პილასტრებს, რომელთაგან ჩრდილოეთისა სამსაფეხურიანია, ხოლო სამხრეთისა ორსაფეხურიანი. დასავლეთი საბრჯენი თალი კი კრონშტეინებს ეყრდნობა. ჩრდილოეთ კედელში, პილასტრის მიჯრით მცირე ზომის არ-

ქიტრაველი ნიშა.

ეკლესია ნათდება აღმოსავლეთის, სამხრეთის და დასავლეთის სწორკუთხა სარკმლებით. სამხრეთი შესასვლელი არქიტრაველია.

ეკლესიას სადა ფასადები აქვს. კარნიზი მარტივპროფილიანია.

ნაგებობიდან სამხრეთ-აღმოსავლეთით დგას სამსართულიანი სამრეკლო. მისი პირველი სართული ყრუა და ამოვსებულია მინით. მეორე სართული ოთხივე მხრიდან გახსნილია თალებით, რომლებიც მასიურ, ოთხკუთხა სვეტებს ეყრდნობა. სვეტებში მოწყობილია მცირე ნიშები. მესამე სართული ჩამონგრეულია. სამრეკლოს სამშენებლო მასალა ფლეთილი ქვაა, რომელიც შემდეგ შეუღლესიათ.

ეკლესიის გარშემო შემორჩენილია გალავნის ფრაგმენტები.

აყრილია ეკლესიის საბურავი, ამოსულია ხეები. კარი და სარკმლები დაზიანებულია, კედლები დაბზარული.



სამხრეთი ფასადის ფრაგმენტი

სოფ. ციხისოფელი

კვირაცხოვლის ეკლესიის ნანგრავი

შუა საუკუნეები

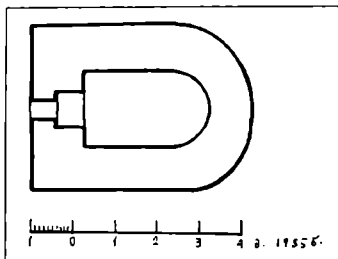
ეკლესია სხვადასხვა ზომის ფლეთილი ქვით იყო ნაგები. გეგმა არ იკითხება, რადგან ინტერიერი მთლიანად ჩახერგილია ჩამონაშალი ქვით.

სოფ. ციხისოფელი

ზურგიანი კოშკი


გარდამავალი ხანა

მთაზე აღმართული ზურგიანი კოშკი უხეშად დამუშავებული, სხვადასხვა ზომის ადგილობრივი ჯიშის ქვითაა ნაგები. შვიდსართულიანი კოშკის ბოლო სართულის დიდი ნაწილი ჩამონგ-



გეგმა

რეულია. არქიტრავული შე-
სასვლელი სწორ კედელში,
მეორე სართულზეა გაჭრი-
ლი. სარკმლები ყველა სარ-
თულზე დატანებული და
განლაგებულია ერთ ვერტი-
კალურ ლერძზე. კოშკის სა-
მი დანარჩენი კედელი ყრუა.
იგი სათვალთვალ დანიშ-
ნულებისაა და მოკლებუ-
ლია საბრძოლო ელემენ-
ტებს.



საერთო ხედი

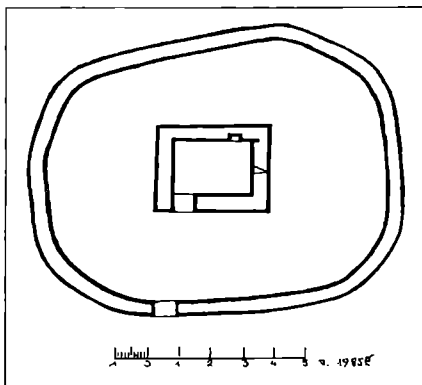
სოფ. ციხისოფელი

მთავარანგელოზის ეკლესია

გვიანი შუა საუკუნეები

მდ. ალეურას მარცხენა ნაპი-
რას, მთაზე მდებარე ეკლესია ად-
გილობრივი წარმოშობის მოთეთ-
რო-მოყვითალო ქვითაა ნაგები.
წყობა სწორხაზოვანია.

დარბაზული, სწორკუთხასა-



გეგმა



საერთო ხედი

კურთხევლიანი ეკლე-
სია, გეგმით ასევე
სწორკუთხა მოხაზუ-
ლობისაა, საკურთხე-
ლის ცენტრში გაჭრი-
ლი ვიწრო, სწორკუთხა
სარკმლითა და ჩრდი-
ლოეთით ერთი ნიშით.

სამხრეთი შესასვ-
ლელი არქიტრავულია.

ნაგებობა დაზიანებულია. კამარა და კონქი ჩამოქცეულია.

ეკლესიის გარშემო გალავანია, რომელიც ნაგებია სხვადასხვა ზომის ქვით. ტერიტორია სავსეა ჩამონაშალი ქვით.

სოფ. ციხისოფელი

სამონასტრო კომპლექსი

გარდამავალი ხანა

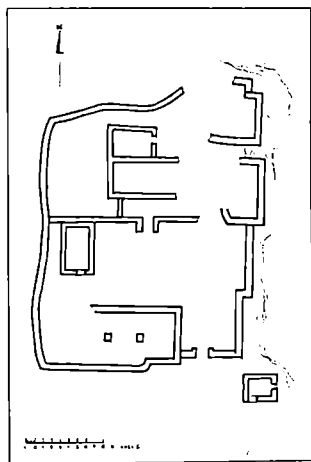
მდ. ალეურას ხეობაში, მთაზე მდებარე კომპლექსი მოიცავს დიდ ტერიტორიას და შედგება კოშკის, ეკლესიის, სატრაპეზოსა და სხვა ნაგებობებისგან.

სამშენებლო მასალად გამოყენებულია ადგილობრივი ნარმოშობის, უხეშად თლილი, თეთრი ფერის ქვა.

გალავნის შიგნით, მის ჩრდილო-აღმოსავლეთ კუთხეში ზურგიანი კოშკის ნანგრევია შემორჩენილი. კოშკის მხოლოდ სამხრეთი და აღმოსავლეთი კედლები დგას. იკითხება სამი სართულის დონე. ზურგი კოშკს დასავლეთიდან ჰქონდა.

კოშკიდან სამხრეთ-დასავლეთით გეგმით ნაგრძელებული ნაგებობის ნაშთია (სატრაპეზო), რომლის კედლები 1 მეტრის სიმაღლეზეა შემორჩენილი. ნაგებობის სამხრეთ-დასავლეთით, კიდეე ერთი, გაურკვეველი დანიშნულების, გეგმით სწორკუთხა სათავსი დგას,

მცირე ზომის ეკლესია, გალავნის გარეთ, სამხრეთ აღმოსავლეთით დგას და გეგმით კვადრატს უახლოვდება, სწორკუთხა საკურთხეველის ცენტრში ვიწრო სარკმელია გაჭრილი. სარკმლის ძირში მასიური ქვა თაროსებრდაა გამონეული. კონქზე გადასვლა ტრომპების საშუალებით



გეგმა



საერთო ხედი

ხდებოდა. ამჟამად კამარა და კონქი ჩამოქცეულია. არქიტრავეული შესასვლელი სამხრეთ კედელშია მოწყობილი.

ეკლესიის კედლები შემორჩენილია 1,5-2 მეტრის სიმაღლეზე.


დაზიანების გამო კომპლექსის დანარჩენ ნაგებობათა დანიშნულება გაურკვეველია.

სოფ. ციხისოფელი

ციხის ნანგრევები

შუა საუკუნეები

მდ. ალეურას ხეობაში, ბორცვზე მდებარე ციხიდან შემორჩენილია ჩრდილოეთი, აღმოსავლეთი და დასავლეთი კედლების მცირე ნაწილი. გეგმარების ლერძი ვითარდება დასავლეთიდან აღმოსავლეთისაკენ. უკიდურეს დასავლეთ ნაწილში დგას ზურგიანი კოშკის ნანგრევი, რომელიც შემორჩენილია სამი სართულის დონეზე. ჩრდილოეთი, აღმოსავლეთი და სამხრეთი კედლები მთლიანად ჩამონგრეულია. კოშკს სათოფურები არ გააჩნია. ციხის აღმოსავლეთ კედელში ჩართულია დიდი ზომის მრგვალი კოშკი, რომელიც შემორჩენილია ორი სართულის დონეზე. აღმოსავლეთი კედელი ჩამოქცეულია.



ინტერიერი, კედლის ფრაგმენტი

კოშკის პირველი სართულის სამხრეთ კედელში მოწყობილია სწორკუთხა ნიშა, ასეთივე წყვილი ნიშაა მეორე სართულის დასავლეთ კედელშიც.

ციხე და კოშკები ადგილობრივი წარმოშობის დიდი ზომის, ნაცრისფერი ქვითაა ნაგები. ტერიტორია სავსეა ჩამონაშალი ქვით. გალავანს შიგნით იკითხება რამოდენიმე ნაგებობის კვალი. ერთ-ერთი ნაგებობის ინტერიერში კედლები დაყოფილია ნიშების რიგით. შესაძლოა ეს სასახლის ფრაგმენტებია.

სოფ. ცოტაგური
წმინდა გიორგის ნიში
 XIX საუკუნე

წმინდა გიორგის ნიში 1,5 მ. სიმაღლისაა. ნაგებია ფლეთილი ქვის მშრალი წყობით. ადგილობრივმა მოსახლეობამ იგი ნაეკლესიარის ადგილას ააგო.



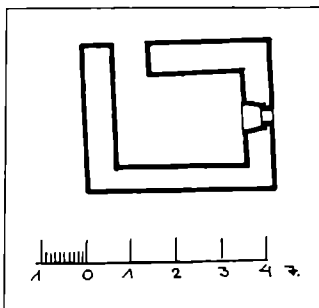
საერთო ხედი

სოფ. ცხავატი
წმინდა გიორგის ეკლესია
 გვიანი შუა საუკუნეები


ძველი დგას სოფლის აღმოსავლეთით, ადგილ "ხატის ქედთან", მრავალწლიანი ცაცხვის ძირში, სასაფლაოს ცენტრში.

მცირე ზომის სწორკუთხასაკურთხეულიანი დარბაზული ეკლესია სხვადასხვა ზომის და ფორმის ფლეთილი ქვითაა ნაგები.

ეკლესიას შესასვლელი ჩრდილოეთიდან აქვს. სარკმელი მხოლოდ აღმოსავლეთ კედელში შეიმჩნევა, თუმცა ამჟამად ისიც ამოვსებულია გარედან მო-



გეგმა



საერთო ხედი

წოლილი გრუნტით. დარბაზის სამხრეთ-დასავლეთ კუთხეში ჩადგმულია ქვეერი. საფიქრებელია, რომ ძველის გადახურვა ხის კონსტრუქციებს ეყრდნობოდა, რადგან ამჟამად შემორჩენილია რამოდენიმე ხის მორი.

ძველის ფასადები სადაა. ნაგებობის სამხრეთ-აღმოსავლეთი კუთხე მთლიანად შეჭრილია ფერდობში.

სოფ. ცხავატი, მიდამოები

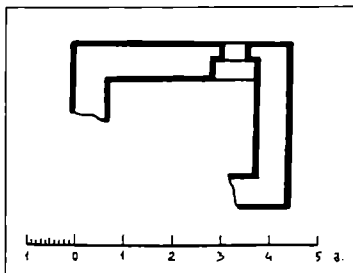
“ლომთის” ეკლესია

გვიანი შუა საუკუნეები

მცირე ზომის სწორკუთხასაკურთხევიანი დარბაზული ეკლესია საშუალო ზომის ფლეთილი ქვითაა ნაგები. კარი გაჭრილია სამხრეთით. გადახურვა და კედლების ნაწილი მთლიანად ჩაქცეულია. მინის დონე აწეულია დაახლოებით ერთ მეტრზე. ეკლესიაში ამოსულია ორი დიდი მუხა. დანგრეულია ჩრდილოეთი და აღმოსავლეთი კედლები.



ხედი სამხრეთ-აღმოსავლეთიდან



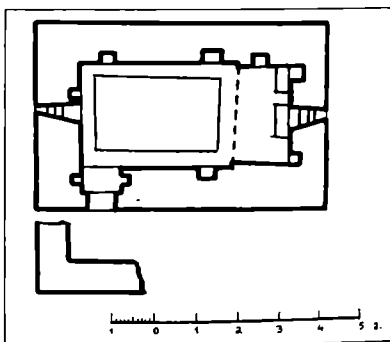
გეგმა

სოფ. ცხავატი, მიდამოები

წმინდა გიორგის ეკლესია


გარდამავალი ხანა

ძველი მდებარეობს ადგილ “ბუჯაურთაში” და საშუალო ზომის დარბაზული, სწორკუთხასაკურთხევიანი ეკლესიაა სამხრეთი მინაშენით. სამშენებლო მასალად გამოყენებულია სხვადასხვა ზომის უხეშად დამუშავებული ფლეთილი ქვა. დარბაზის მთელ პერიმეტრს შემოუყვება ხარისხი. აღმოსავლეთ და დასავლეთ კედლებში თითო არქიტრავეული, საფეხუროვანი სარკმელია. საკურთხეველი ორი საფეხურით მაღალია დარ-



გეგმა

ბაზთან შედარებით. კედელთან, სარკმლის ქვემოთ, ტრაპეზის ქვაა მიდგმული. კამარის ქუსლებთან კოჭის ბუდეებია ამოღებული. ინტერიერის კედლები შელესილია. მოხატულობის კვალი არ ჩანს. სამხრეთით გაჭრილია არქიტრავული კარი. მინაშენის მხოლოდ ნაწილი გა-



საერთო ხედი

დარჩა, მთავარი დარბაზი კი კარგადაა შემონახული. ფასადები სადაა. ნყობაში ჩატანებულია გრძელი ფლეთილი ქვები. სამხრეთ ფასადს თითქმის მთლიანად გაუყვება თარო-ლავგარდანი, ჩრდილოეთი კედელი გარედან მინის პირზე, ხოლო აღმოსავლეთი კედლის ნაწილი მინაშია. ეკლესიის გარშემო გალავნის ნანგრევებია. არის ძველი საფლავის ქვებიც.

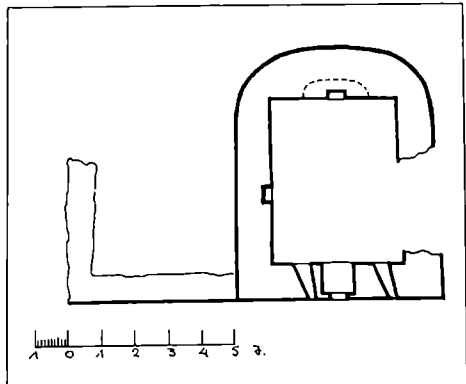
სოფ. ცხავატი

წმინდა ბარბარეს კოშკი

გვიანი შუა საუკუნეები


ცხავატის ხევი მდინარის მარჯვენა ნაპირის გაყოლებით უფრო იყო დასახლებული, ვიდრე მარცხენა. ძველი გზაც ამ მხარეს შეიმჩნევა. სწორედ ამ გზის პირას, სოფლიდან ჩრდილო-დასავლეთით 1 კმ-ზე, მდ. ცხავატურას გაღმა დგას წმ. ბარბარეს ზურგიანი კოშკი.

კოშკი საშუალო ზომის ფლეთილი ქვითაა ნაგები



გეგმა

და მთლიანად ბუნებრივ ქანზე დგას. ძეგლი ზურგიანი კოშკის ტიპის საინტერესო ნიმუშს წარმოადგენს. კერძოდ, კოშკი გარედან ზურგიანია, შიგნიდან კი სწორკუთხა გეგმისაა. შეიმჩნევა ხუთი სართულის კვალი, რომელთაგან ყველაზე დასრულებული მეორე სართულია. სამხრეთით - მდინარის მხარეს კარის ლიობი და ორი სარკმელ-სათოფურია. ჩრდილოეთით მესამე სართულის ერთ-ერთ კედლის მთელ სიმაღლეზე მოწყობილია კონქისებურად დასრულებული ნიშა. მეოთხე სართულზე ინტერიერში უკვე გარკვეული სიმრუდე შეიმჩნევა.



საერთო ხედი

ძეგლმა ჩვენამდე დაზიანებული სახით მოაღწია. მთლიანად ჩაქცეულია კოშკის სართულშუა გადახურვა და აღმოსავლეთ კედელი. დანარჩენი კედლებიც დაზიანებულია. ბევრ ადგილზე წყობაც გახსნილია.

კოშკს დასავლეთიდან მიწაშენი ჰქონია, რომელიც ამჟამად მთლიანად დანგრეულია.

სოფ. ცხავატი

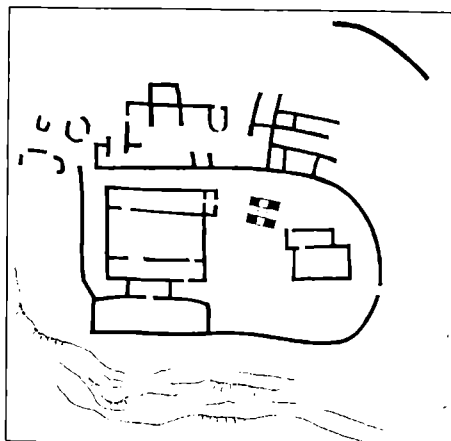
ცხავატის სამონასტრო კომპლექსი

ღვთისმშობლის ეკლესია VIII-IX სს

მცირე ეკლესია - VIII-IX სს

ცხავატის მონასტერთან დაკავშირებულია ლეგენდა, რომელიც მოგვითხრობს: "მონასტერთან ჩამოდიოდა ირმების ჯოგი, მათ წველიდნენ და რძეს ქალებს ასმევდნენ; ამის შემდეგ რძედამშრალ დედებს რძე უჩნდებოდათ.

ერთ-ერთ დღეობაზე ჩამოვიდა ერთი ირემი, რომელიც ჯოგის ჩამოსვლამდე დაკლეს. ამის შემდეგ ირმები მონასტერთან საერთოდ აღარ ჩამოსულან"



სქემატური გენგეგმა



ინტერიერი,
საკურთხევის ფრაგმენტი

ცხავატის სამონასტრო კომპლექსი მდებარეობს სოფლიდან სამხრეთ დასავლეთით 1-1,5 კმ-ზე.

კომპლექსი დგას ბორცვზე, რომელსაც სამხრეთ-დასავლეთი და სამხრეთი ფერდები მიუდგომელი აქვს. ამიტომ მონასტრისაკენ მიმავალი ბილიკი ზემოთ აღნიშნული მხარეების გავლით აღმოსავლეთით უხვევს და მძლავრ გალავანს მიაღებდა. სავარაუდოა, რომ მონასტრის თავდაპირველი კარიც აქ უნდა ყოფილიყო, რაზეც გალავნის სწორედ ამ ადგილზე გამაგრებული ქვის ნიშნების ორი შრე მიუთითებს.

მონასტრის გეგმის ძირითადი ნაწილი მოქცეულია დასავლეთიდან აღმოსავლეთისაკენ ნაგრძელებულ გალავნის კონტურში, რომლის დასავლეთი მხარე სწორკუთხაა, ხოლო აღმოსავლეთი მომრგვალებული.

ისევე, როგორც მონასტრის ყველა ნაგებობა, გალავანიც ნაშენია ადგილობრივი ჯიშის ფლეთილი ქვით.

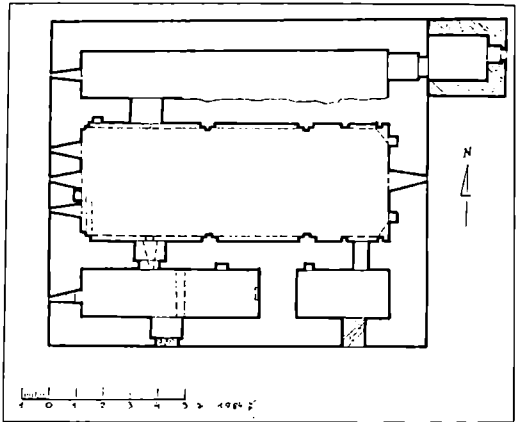
გალავნის ჩრდილო-



ინტერიერი. დასავლეთი კედლის ფრაგმენტი

დასავლეთ ნაწილში დგას ლეთისმშობლის ეკლესია, რომელიც ადგილობრივი წარმოშობის ფლეთილი ქვითაა ნაგები. ქვა შეძლებისდაგვარად დამუშავებულია სწორკუთხედებად და ამდენად წყობაც სისტემურია.

ნაგებობის გეგმა დასავლეთიდან აღმოსავლეთისაკენ ოდნავ წაგრძელებულ სწორკუთხედშია ჩახაზული. შუა ნაწი, რომელიც მთავარია ბაზილიკაში, სწორკუთხა-



გეგმა

საკურთხევლიანია, თუმცა საკურთხევლის კუთხეებში შემორჩენილი ტრომპები მიუთითებს ამჟამად ჩამონგრეული კონქის თავდაპირველ არსებობზე. საკურთხევლის მოხაზულობისა და გადარჩენილი კედლების მიხედვით კონქი კოლოფისებრი ფორმის უნდა ყოფილიყო. ტრომპები განლაგებულია 1-2-1 პრინციპით. ერთი დამხმარე ტრომპია აღმოსავლეთი სარკმლის თავზეც.

ორი წყვილი ორსაფეხურიანი პილასტრი, რომელთაც საბრჯენი თალები ეჭირათ გარკვეულ განაწილებას ახდენს შუა ნაწიის სივრცეში. აღმოსავლეთის წყვილი საკურთხეველს გამოყოფს დარბაზისაგან, ხოლო დასავლეთისა ორ ნაწილად ყოფს დარბაზს.

წყვილი პილასტრია აგრეთვე დარბაზის სამხრეთ-დასავლეთ და ჩრდილო-დასავლეთ კუთხეებში. დარბაზის პილასტრებს მნიშვნელოვანი კონსტრუქციული ფუნქცია ეკისრება და მათ ეჭირა კამარის სამი საბრჯენი თალი, აგრეთვე ჩრდილოეთ და სამხრეთ კედლებზე წარმოდგენილი ორორი შეწყვილებული თაღედი, რომელიც თავის მხრივ შუა ადგილზე იმპოსტებს ეყრდნობა.



ინტერიერი, ფრესკული წარწერა

სივრცის განათება ძირითადად დასავლეთი კედლიდან ხდებოდა, სადაც სამი სარკმელია გაჭრილი, ერთიც საკურთხეველშია. ნაგებობის მაღალი პროპორციების შესაბამისად, სარკმლებიც მაღალზეა გაჭრილი. საკურთხეველში ორი ოთხკუთხა ნიშაა; ასეთივე ნიშა დასავლეთ და ჩრდილოეთ კედლებში.

ეკლესიის ცენტრალურ დარბაზში საინტერესო ფრესკებია. არის ფრესკული წარწერებიც. საფიქრებელია, რომ კედლის მხატვრობა XIII ს. უნდა განეკუთვნებოდეს.

ექსტერიერი ძირითადად სადაა; მხოლოდ დასავლეთ კედელზე სამივე სარკმლის თავსართად ქვაში ნაკვეთი ჯვრებია ჩასმული. გარედან გალესილი ყოფილა. ლავგარდანი შირიმის სქელი ფილებისაა.

ორ ეკლესიას შორის გალავნის ჩრდილოეთ კედელთან აღმართული ყოფილა ორსართულიანი სამრეკლო, რომლის გარკვეული ნაწილი დღემდეა შემორჩენილი.

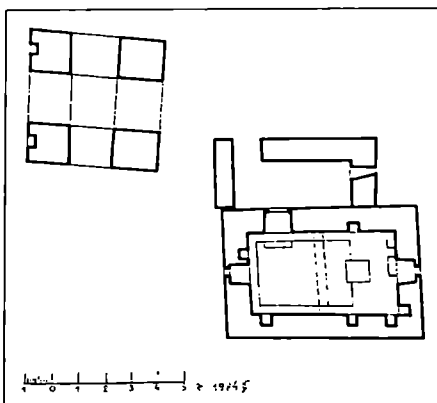
მთავარი ეკლესიის სამხრეთით გალავნის კედელთან შეიმჩნევა დასავლეთიდან აღმოსავლეთისაკენ ნაგრძელებული ნაგებობის კვალი, სავარაუდოა, რომ ეს ნაგებობა სატრაპეზოს წარმოადგენდა.

გალავნის ჩრდილო-დასავლეთ კუთხეში გაჭრილია გასასვლელი, რომელსაც საბერეების კამარაჩამოქცეულ ნანგრევებთან გავყავართ. საბერეები გალავნის ჩრდილო-დასავლეთ და ჩრდილოეთით თითქმის მთელ სიგრძეზე ორ-სამ რიგად იყო განლაგებული.


ძეგლი მნიშვნელოვანია, როგორც არქიტექტურული თვალსაზრისით, ასევე კედლის მხატვრობის საინტერესო ნიმუშებით.

მონასტრის გალავნის შიდა და გარე ნაგებობების უმრავლესობა არასახარბილო მდგომარეობაშია, საჭიროებს განმენდასა და გამაგრებას. ტერიტორიის ძირითადი ნაწილი დაფარულია ხშირი მცენარეებით.

მონასტრის მცირე ეკლესია მდებარეობს ღვთისმშობლის ეკლესიის აღმოსავლეთით, თხუთმეტიოდე მეტრის მანძილზე. სოფლიდან სამხრეთ-დასავლეთით 1-1,5 კმ-ზე მდებარე მცირე ზომის დარბაზული ეკლესია ფლეთილი ქვითაა ნაგები. წყობა ქვედა რიგებში თარაზულია, ზემოთკენ ირევა. დარბაზი ბრტყელაბსიდი-



ანია. ჩრდილოეთ კედელში გაჭრილია კარი, რომელიც მინაშენში გადის. შესასვლელი მინაშენსაც ჩრდილოეთიდან აქვს. დარბაზის კამარას ერთი საბჯენი თალი იჭერს. დასავლეთით და აღმოსავლეთით თითო სარკმელია. ყველა კედელში ნიშაა. საკურთხეველი ერთი საფეხურიტაა აწეული. დასავლეთი, ჩრდილოეთი და სამხრეთ კედლებს საკურთხევის სიმაღლეზე ხარის-



საერთო ხედი

ხი შემოუყვება. ინტერიერიცა და ექსტერიერიც სადაა, არაფრით გამორჩეული, თუ არ ჩავთვლით სარკმელთა შირიმის თავსართებს, რომლებიც რელიეფური ზოლებითაა პროფილირებული.

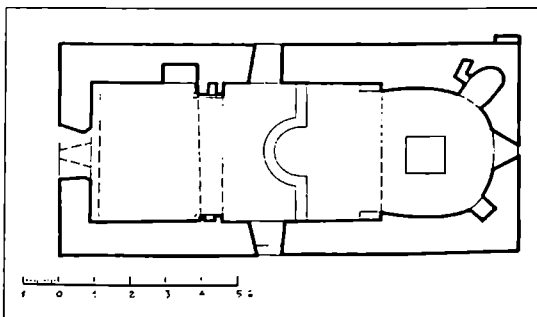
ეკლესიის ჩრდილო-დასავლეთით სამრეკლოა, რომლის თაღები ოთხ მძლავრ ბურჯს ეყრდნობოდა. ქვის ნყობაში დაცულია სწორხაზოვნება. თაღები და მეორე სართული ჩამოქცეულია.

სოფ. ცხავატი

მაცხოვრის ეკლესია "ჩუშაანთ უბანი"

VIII-IX სს, გვიანდელი გადაკეთებებით

ე. თაყაიშვილს მიხედვით "მაცხოვრის" ეკლესიაში უნახავს ორი ჯვარი: | ჯვარი - ნინა მხარე ოქროსია. გამოსახულია ქრისტე და არის ასომთავრული წარწერა....."ქ.ქ-ა ქ-უკანა მხარე ვერცხლისაა და არის XIV-XI სს მხედრული წარწერა:



გეგმა

“ქ. მაცხოვარი ცხავატისა ქვენიფნეველს: რიზია ერისთავს: შეუნირავს: ორი საკომლო მამული ზენუბანს: მამული: მთითა: და ბართა. ცხავატის: ყ ლად: ნმინდისათვის: ბასიანში: დავტყვევდი: და: შენის: საქონლითა: თავი დავიხსენ: არა მებატონემ:ო”

II ჯვარი მთლიანად ვერცხლისაა. გამოსახულია ღვთისმშობელი ყრმით. ქვემოთ მის ფერხითთ ჯვარცმა. გვერდებზე ანგელოზები. უკანა მხარეს გამოსახულია ნმ. გიორგი ხუცური ნარნერიო.

ნარნერა დათარიღებულია არა უძველს XVII საუკუნისაა.

“ჩუმანთუბანში” მდებარე საშუალო ზომის დარბაზული ეკლესია ფლეთილი ქვითა და ქართული აგურითაა ნაგები. შიგნიდანაც და გარედანაც შეთეთრებულია. შიდა სივრცე საკმაოდ მაღალია. იატაკზე დაგებულია ქართული აგური. საკურთხეველთან ორსაფეხურიანი სოლეაა.


ძეგლზე აშკარად შეიმჩნევა XIX ს. გადაკეთებები - გაგანიერებულია სამხრეთი და ჩრდილოეთი სარკმლები; ეკლესიის დასავლეთ კეზზე დადგმული სამრეკლო და სხვა. საკურთხეველთან მიდგმულია გაძარცვული რუსული იკონოსტასი.

სახურავი გაბზარულია გრძივ ღერძზე.

აღმოსავლეთ სარკმლის თავსართად ჩასმულია შირიმის ქვაზე ამოკვეთილი ტოლმკლავა ჯვარი. კარნიზიც შირიმისაა. ფრონტონის მარცხენა ნაწილში ჩადგმულია ქვის მართკუთხა ფორმის კვადრი ასომთავრული ნარნერით:

ქ. ხატო ღ(მრ)თ(აებ)ს(ა)ო ა(დი)დ(ენ) ე/რი ცხავატიდა ინა კა/ლატ(ო)ზი ა(მე)ნ. შ(ეინ)ყალ)ე ნაფენაი.

სამხრეთ სარკმლის თავზე თითქმის მთელი კედლის სიგრძეზე გაუყვება თარო. დასავლეთ ფასადი სადაა. კარის ზემოთ სახატე ნიშია. ჩრდილოეთ ფასადზე შეიმჩნევა კამარის ქუსლი. საფიქრებელია, ეკვდერის არსებობა, თუმცა კვლევის გარეშე რაიმეს თქმა შეუძლებელია. ეკლესიის გარშემო ყორე გალავანია, მის გარეთ საფლავის ქვებია.

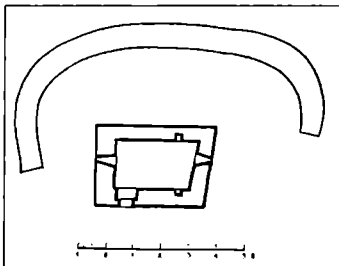


ხედი სამხრეთ-აღმოსავლეთიდან

სოფ. ცხავატი, მიდამოები
კვირაცხოვლის ეკლესია
 გარდამავალი ხანა



ხედი სამხრეთ-დასავლეთიდან



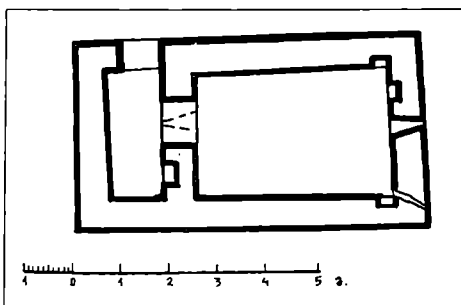
გეგმა

სოფლიდან ჩრდილოეთით 3 კმ-ზე, ცხავატურას ხევში, ადგილ კაროეთში დგას მცირე დარბაზული ეკლესია. ეკლესიის გადახურვა ჩანგრეულია. საკურთხეველი სწორკუთხაა, თითო პატარა ნიშა საკურთხევლის სამხრეთ და ჩრდილოეთ კედლებშია მოთავსებული. სარკმლები გაჭრილია აღმოსავლეთით და დასავლეთით. კარი სამხრეთ კედელშია დატანებული.

ეკლესიის ტერიტორია გარშემოვლებულია გალავნით. ნრიული გალავნის სიმაღლე ზოგან ერთ მეტრს აღწევს, დიდი ნაწილი კი დანგრეულია.


სოფ. ცხავატი
ეკლესია
 გარდამავალი შუა საუკუნეები

სოფლიდან ჩრდილოეთით ხუთიოდე კმ-ზე, ადგილ ვაკიჯვარში მდებარე მცირე დარბაზული, სწორკუთხასაკურთხევლიანი ეკლესია, დასავლეთიდან მინაშენებითაა გართულებული. ძეგლი ფლეთილი ქვითაა ნაგები. დარბაზის გადახურვა ჩაქცეულია. საკურთხევლის სამივე კედელში თითო პატარა ნიშაა. დასავლეთ



გეგმა

კედელში გაჭრილია კარი, რომელიც მინაშენს უკავშირდება. კარის ზემოთ არქიტრავული სარკმელია. ასეთივე სარკმელია საკურთხეველში. მინაშენი უფრო დაბალია. მინაშენის გადახურვა კამაროვანია. კედლებში პატა-



საერთო ხედი

რა თაროებია გამოღებული. დაახლოებით ერთ მეტრის სიმაღლის გალავანი კარგადაა შემონახული; მას ოვალური მოხაზულობა აქვს.

სოფ. ცხავატი

ნიში

XX საუკუნე

სოფლიდან ჩრდილოეთით, ვაკიჯვრის ეკლესიიდან ხუთიოდე კმ-ში, რამოდენიმე ფლეთილი ქვა უნესრიგოდ გდია ბერმუხის ჩრდილში. სავარაუდოა, რომ ძველი ეკლესიის ადგილას ადგილობრივმა მოსახლეობამ ააგო ნიში.



საერთო ხედი

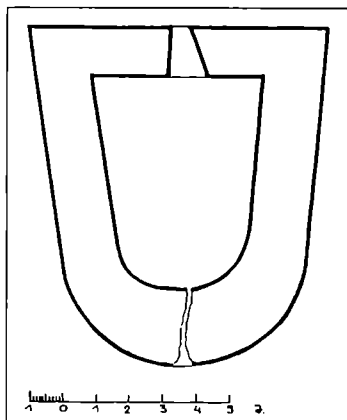
სოფ. ცხავატი

ზურგიანი კოშკი "შხამურის ციხე"

გარდამავალი ხანა

სოფლიდან ჩრდილო-დასავლეთით 6 კმ-ზე, მდ. ცხავატურას ხეობაში მდებარე ზურგიანი კოშკი დიდი ზომის ადგილობრივი ნარმოშობის ქვითაა ნაგები. წყობა თარაზულია. კედლების სისქე ზოგან 1,80 მ, ზოგან 1,50 მ.

კოშკი შემორჩენილია ხუთი სართულის დონეზე. შესასვლელი მეორე სართულის ჩრდილოეთ კედელშია. ჩანს ხის ძელების ბუდეები. ჩრდილო-აღმოსავლეთ კუთხეში შემორჩენილია ხვრელი, რომელიც შესაძლოა გვირაბში ჩასასვლელი იყო.



გეგმა



ინტერიერი. სამხრეთი კედლის ფრაგმენტი

ტერიტორია შემოზღუდული იყო გალავნით, რომლის ფრაგმენტები მდინარისაკენ მიემართება.

კოშკის სამხრეთი კედელი გრძივ ღერძზე მთლიანად გაპობილია. სართულშუა გადახურვა ჩამოქცეულია.

სოფ. ძეგლავი

ეკლესია “წმ. გიორგი”

გვიანი შუა საუკუნეები

ეკლესია სხვადასხვა ზომის რიყის ქვითაა ნაგები. ალაგ-ალაგ ნყობაში გამოყენებულია ქართული აგური. ფასადები მოგვიანებით შეუღესიათ.

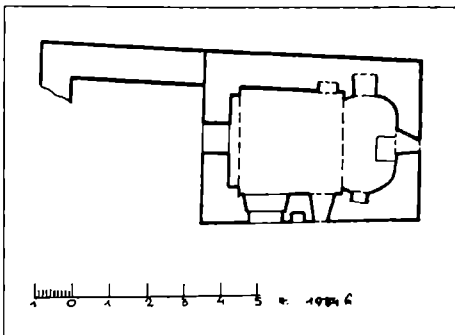
სწორკუთხა, დარბაზული ეკლესია აღმოსავლეთით დასრულებულია შებრტყელებული, ნახევარწრიული ფორმის აბსიდით, რომლის ცენტრში გაჭრილია თაღოვანი სარკმელი. სარკმლის ძირში ტრაპეზის ქვა დგას. აბსიდის ჩრდილოეთით და სამხრეთით თითო შეისრულთაღიანი ნიშაა.

კონქი სფერულია. სატრიუმფო თალი აბსიდის მხრებს ეყრდნობა. საკურთხეველის წინ შემორჩენილია ხის კანკელი მოხატული წმინდანების გამოსახულებებით.


ეკლესიის ჩრდილოეთ კედელში ერთი შეისრულთაღიანი ნიშაა მოწყობილი. კამარის დასავლეთი საბჯენი თალი კუთხის პილასტრებს ეყრდნობა.

ეკლესიას დასავლეთით მინაშენი ჰქონია, რომლისგანაც შემორჩენილია ჩრდილოეთი კედელი და დასავლეთი კედლის მცირე ნაწილი.

ნაგებობა დაზიანებულია, ჩამოქცეულია კამარა და კედლების ზედა ნაწილები.



გეგმა



კანკელის ფრაგმენტი

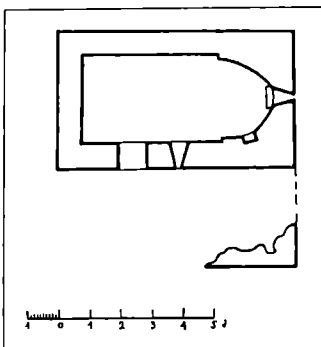
სოფ. ძეგლავი, მიდამოები ტყეში

ეკლესია "წმ. ბარბარე"

განვითარებული შუა საუკუნეები

ეკლესია ნაგებია სხვადასხვა ზომის ფლეთილი და რიყის ქვით.

დარბაზული ეკლესია გეგმით სწორკუთხა მოხაზულობისაა, აღმოსავლეთით დასრულებულია ასიმეტრიული ფორმის ნახევარწრიული აბსიდით, რომლის ცენტრში გაჭრილია სწორკუთხა სარკმელი. სარკმლის ძირში ტრაპეზის ქვა დგას. სამხრეთით ნიშაა მოწყობილი. კონქი სფერულია სატრიუმფო თალი აბსიდის



გეგმა

მხრებს ეყრდნობა. თალზე ასომთავრული წარწერაა. ასოები რელიეფურად და, რატომღაც, უკულმაა გამოსახული.

აბსიდის იატაკის დონე დარბაზის იატაკთან შედარებით ორი საფეხურით მაღალია.

ეკლესიის კამარა ცილინდრულია. სამხრეთ კედელში ერთი სარკმელია. ამავე კედელში შესასვლელი იყო, რომლის ფორმის დადგენა დაზიანების გამო შეუძლებელია.

ეკლესიის სამხრეთით შემორჩენილია მინაშენის კედლის მცირე ფრაგმენტი.

ნაგებობა დეფორმირებულია და გადანეულია ვერტიკალური ღერძიდან.



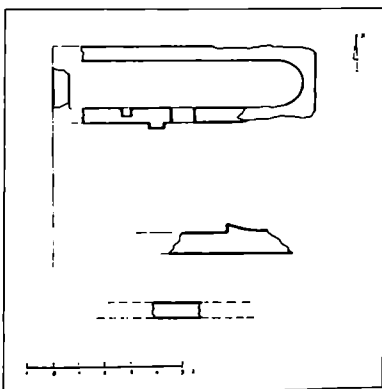
სამხრეთი ფასადის ფრაგმენტი

სოფ. ძუკათკარი

ეკლესიის ნანგრევები

ადრე შუა საუკუნეები

ეკლესია მთლიანად ჩამოქცეულია, მაგრამ შესაძლებელია თვალი გადავინო და ვიზუალურად აღადგინო სამეკლესიანი ბაზილიკის გეგმა. სამშენებლო მასალად გამოყენებული იყო რიყის ქვა და შირიმი. ცენტრალური ნავის ჩრდილოეთი და სამხრეთი კედლების მხოლოდ მცირე ფრაგმენტებია შემორჩენილი. სამხრეთ-აღმოსავლეთით ჩანს ნალისებრი ფორმის აბსიდის ფრაგმენტი. აბსიდის შემორჩენილი სამხრეთი მხარი საკმაოდ წინ არის გამოწეული, ჩრდი-



სქემატური გეგმა

ლოეთ კედელზე შემორჩენილია შირიმის ქვის პილასტრი. აქვეა შესასვლელი ლიობი, რომელიც ჩრდილოეთ ნავს უკავშირდება.

სამხრეთ ნავის მხოლოდ საძირკვლის ფრაგმენტები იკითხება.

სოფ. წინაგარი

ეკლესია “წმ. გიორგი”

შუა საუკუნეები

საშუალო ზომის დარბაზული ეკლესია რიყის, ფლეთილი და შირიმის ქვითაა ნაგები. აბსიდი ნახევარწრიულია. ძეგლი აღდგენილია ადგილობრივი მოსახლეობის მიერ. ინტერიერში აბსიდის სატრიუმფო თალის გარდა უნდა ყოფილიყო კამარის საბრჯენი თალი, ასევე ორი თალი. გრძივი კედლები დანანევრებული იყო პილასტრებით. ერთ-ერთი პილასტრი შემორჩენილია სამხრეთ კედელზე. სარკმლები გაჭრილია დასავლეთ, ჩრდილოეთ და აღმოსავლეთ კედლებში. კარი სამხრეთიდანაა.

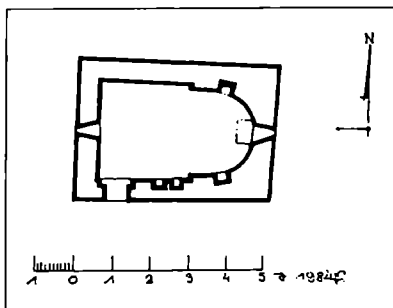
სოფ. წირქოლი

ეკლესია წმ. გიორგი (თეთრი)

გვიანი შუა საუკუნეები

ეკლესია სხვადასხვა ზომის ფლეთილი ქვითაა ნაგები, რომელიც მოგვიანებით შეუღესავთ. ალაგ-ალაგ ნყობაში გამოყენებულია ქართული აგური.

დარბაზული ეკლესია გეგმით სწორკუთხა მოხაზულობისაა, აღმოსავლეთით დასრულებულია ღრმა, ნახევარწრიული აბსიდით, რომლის ცენტრში გაჭრილია არქიტრავული სარკმელი. სარკმლის ჩრდილოეთით და სამხრეთით თითო სწორკუთხა ნიშაა. საკურთხეველში დგას ტრაპეზის ორი ქვა. აბსი-



გეგმა

დის იატაკის დონე ერთი საფეხურით მაღალია დარბაზისაზე. კონქი სფერულია. საკურთხეველი დარბაზისგან გამოყოფილია მცირე ზომის მხრებით. აბსიდში შემორჩენილია ფრესკული ნარნერა (ასომთავრულ-ნუსხური). შემორჩენილია ხის კანკელის მცირე ფრაგმენტები.

ეკლესიის კამარა ნახევარცილინდრულია. დარბაზი ნათდება დასავლეთ და აღმოსავლეთ კედელში დატანებული თითო თაღოვანი სარკმლით.

არქიტრაული შესასვლელი სამხრეთ კედელშია გაჭრილი. ამავე კედელში მოთავსებულია ორი სწორკუთხა ნიშა. ეკლესიის იატაკი მოპირკეთებულია ოთხკუთხა ქვის ფილებით.

ეკლესიის დასავლეთ კეხზე მოწყობილია სამრეკლო - ღია, თაღოვანი ფანჯატური. სამრეკლოს სახურავი ოთხქანობიანია. სამშენებლო მასალად გამოყენებულია ქართული აგური.

დასავლეთ ფასადის ჩრდილოეთ ნაწილში ორი ტოლმკლავა ჯვრის რელიეფური გამოსახულებაა.

ეკლესიის კარნიზი მარტივპროფილიანია. სახურავად გამოყენებულია კრამიტი.

ძეგლის გარშემო შემორჩენილია გალავნის ფრაგმენტები.



ხედი სამხრეთ-დასავლეთიდან

სოფ. ნირქოლი

ეკლესია “წმ. მარიაშის”

XIX საუკუნე

სოფლის შემადღებულ ადგილას მდებარე ეკლესია ფლეთილი ქვითა და აგურითაა ნაგები, რომელიც მოგვიანებით შეუღლესავთ.

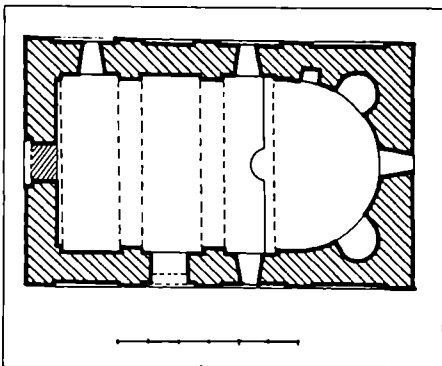
ეკლესიის დასავლეთ კეხის კიდეში დასმულია სამრეკლო, ღია ფანჯატურით. ჩრდილოეთი ფასადი შელესილია, შესასვლელები დასავლეთ-

თიდან და სამხრეთიდანაა. აქედან დასავლეთისა ამოშენებულია. დასავლეთ ფასადი აქცენტირებულია აგურის წყობაში ჩაძირული დიდი ზომის გოლგოთის ჯვარით.

ჩრდილოეთი და სამხრეთი ფასადები ერთმანეთის მსგავსადაა დამუშავებული, კედლები დანანევრებულია პილასტრების საშუალებით.

გეგმით სწორკუთხა მოხაზულობის ეკლესია აღმოსავლეთით დასრულებულია ნახევარწრიული, ღრმა აბსიდით, რომლის ცენტრში გაჭრილია სარკმელი. მის ორსავე მხარეს ნიშები. გრძივი კედლები დანანევრებულია ორი წყვილი პილასტრით, რომლებზეც გადასულია კამარის საბჯენი თალები. სატრიუმფო თალი აბსიდის ვინრო მხრებს ეყრდნობა.

შიდა სივრცე განათებულია ჩრდილოეთით ორი, ხოლო აღმოსავლეთით და დასავლეთით თითო სარკმლით.



გეგმა



ხედი სამხრეთ-დასავლეთიდან

სოფ. წირქოლი, უბანი "ფიცხელაურები"

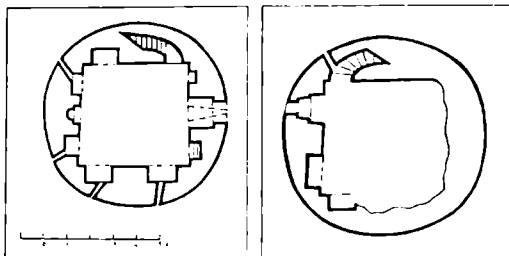
ფიცხელაურების კოშკი

გვიანი შუა საუკუნეები

შემადლებულ ბორცვზე აღმართული კოშკი სხვადასხვა ზომის ფლეთილი ქვითაა ნაგები, რომელიც მოგვიანებით შეუღესიათ. ლიობებში გამოყენებულია ქართული აგური.

ორი სართულის დონეზე შემორჩენილი მრგვალი კოშკის შიდა გეგმა სწორკუთხაა.

პირველი სართულის აღმოსავლეთ კედელში გაჭრილია თალოვანი შესასვლელი, კარი ნაოთხალია. მის ორივე მხარეს თალოვანი, საფეხურებიანი ნიშებია. სამხრეთ კედელში მოწყობილია მაღალი და განიერი ნიშები, რომლებსაც ოდნავ შეისრული თალები აგვირგვინებს. ნიშებში გაჭრილია სათოფურები. დასავლეთ კედლის ცენტრში მოთავსებულია ნახევარწრიული ბუხარი, რომლის ორივე მხარეს ასევე თალოვანი ნიშებია და მათშიც გაჭრილია სათოფურები.



I, II სართულის გეგმა



საერთო ხედი

სამხრეთ და ჩრდილოეთ კედლებს აგურის ნყოფის თარო გასდევს. ჩრდილოეთ კედელში მოწყობილია მეორე სართულზე ასასვლელი კიბის უჯრედი.

პირველი სართულის გადახურვა კამაროვანია. კამარა გადაყვანილია აგურის გვირგვინისებრი ნყოფით.

მეორე სართულის მხოლოდ დასავლეთი და ჩრდილოეთი კედლების მცირე ნაწილია შემორჩენილი. კედლებში მოწყობილია თალოვანი ნიშები, რომლებშიც სათოფურებია გაჭრილი.

კოშკი უფრო საცხოვრებლის ტიპისაა, თუმცა აქვს თავდაცვითი ელემენტებიც.



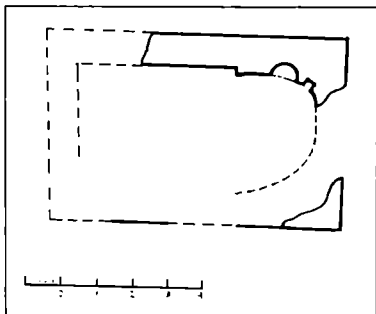
ინტერიერი. კიბის უჯრედი

სოფ. ნირქოლი
ეკლესიის ნანგრევები
 შუა საუკუნეები

მდინარე ქსნის ხეობაში, ნირქოლის კოშკიდან დასავლეთით 1 მეტრის დაშორებით, ჩანს ეკლესიის ნანგრევები. ნაგებობიდან შემორჩენილი მხოლოდ საკურთხეველის ჩრდილოეთი ნაწილი და სამხრეთი კედლის ფრაგმენტი. მათი სიმაღლე 1-1,5 მეტრს აღწევს.

აბსიდის წინ ღრმა ბემაა. აქვეა მოწყობილი ერთი თალოვანი და ერთი სწორკუთხა ნიში.

შემორჩენილ კედლებს საპირე ქვა შემოცლილი აქვს.



გეგმა



საერთო ხედი

სოფ. ნირქოლი
ნირქოლის ეკლესია

IX საუკუნე

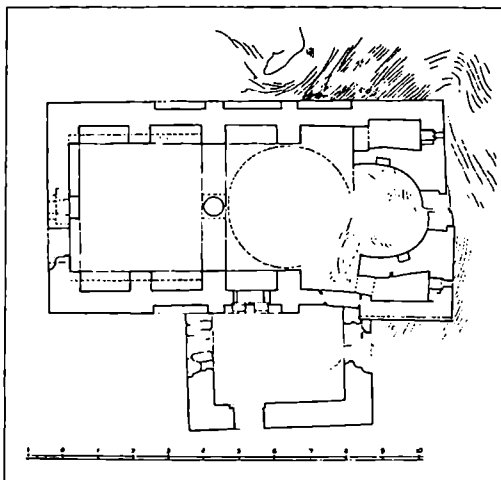
ეკლესია დგას მდ. ქსნის ხეობაში 0,5 კმ-ზე ნირქოლის ციხიდან. ნაგებობა გეგმით ნაგრძელებული სწორკუთხა ფორმისაა, რომლის ცენტრალური, კვადრატული სივრცე დაგვირგვინებულია სფერული გუმბათით. აღმოსავლეთიდან ეკვრის ნაღისებრი აბსიდა პასტოფორიუმებით, მთელი დასავლეთი ნაწილი დაკავებული აქვს ორიარუსიან ქოროს,



სამხრეთ-აღმოსავლეთი ფასადი

რომელიც გუმბათქვეშა კვადრატს თაღოვანი გასასვლელიებით უკავშირდება. ინტერიერის ყველა ნაწილი გადახურულია ორქანობიანი სახურავით.

ეკლესიის გუმბათის ყელი არა აქვს, იგი სფეროზე ტრომპების საშუალებით გადადის. ქართული ძეგლებისათვის გუმბათის ასეთი ორიგინალური გადაწყვეტა გამონაკლისს წარმოადგენს (ძეგლის ერთადერთ ანალოგიას წარმოადგენს ქსნის ხეობის მეორე ეკლესია - არმაზი, 864 წ.).



გეგმა

ეკლესიის აბსიდს ნალისებრი სატრიუმფო თალი აქვს, რომელიც იმპოსტებს ეყრდნობა. აბსიდის ცენტრში გაჭრილია ორმაგი თაღოვანი სარკმელი. ჩრდილოეთ და სამხრეთ მხარეს თითო არქიტრავეული ნიშაა. თაღოვანი სარკმლებია გაჭრილი პასტოფორიუმებშიც. ორივე ნაგებობის გადახურვა ბრტყელია.

ეკლესიის დასავლეთი ნაწილი ორგანულადაა დაკავშირებული გუმბათქვეშა სივრცესთან. ქვედა ნაწილში, დარბაზის მთელ სიგანეზე გადასული თაღები ცენტრში ეყრდნობა დაბალ, მრგვალ სვეტს. ზედა დონეზე თაღებს ებჯინება კედელი, რომელშიც მოთავსებულია შედარებით მცირე თაღები. თაღები გამოყოფს ქოროს. ქოროს წარმოადგენს სუსტად განათებულ, მაღალ ნაგებობას, რომელიც კოლოფა კამარითაა გადახურული.

ქვედა იარუსის კედლებში მოწყობილია წყვილი ნიშა. ინტერიერის ჩრდილოეთ და სამხრეთ კედლებზე ღრმა, მაღალი კედლის თაღები გადადის.

ეკლესიის ფასადები არანაკლებ თავისებურია, ვიდრე მისი შიდა სივრცის გადაწყვეტა. აღმოსავლეთ ფასადის წყობა მთლიანად დანანევრებულია. ფასადი დაგვირგვინებულია ფრონტონით. სარკმლების ზედა ნაწილში, მთელ სიგრძეზე მოთავსებულია გლუვი არე, შესაძლოა მოსახატად.

სამხრეთი წარმოადგენს არის ფართე სიბრტყეს, რომლის შუა ნაწილი დანანევრებულია დეკორატიული თაღებით. შუა თაღში გაჭრილია

არქიტრავული კარი, ხოლო მის თავზე მოთავსებულია ორმაგი თაღოვანი სარკმელი, რომელსაც მოჩუქურთმებული თავსართი აქვს.

ჩრდილოეთ ფასადის მორთულობა ძირითადად იმეორებს სამხრეთ ფასადის გადაწყვეტას, იმ განსხვავებით, რომ აქ კარი და სარკმლები არ არის.

დასავლეთ ფრონტონში გაჭრილია თაღოვანი სარკმელი. ფასადის ცენტრში არსებული კარი (ამჟამად ამოშენებულია) ქოროს უკავშირდებოდა. სამხრეთ ნაწილში თაღოვანი შესასვლელია. თალი მოჩუქურთმებულია, ტიმპანი გლუვია.

ოთხივე ფასადს ქვედა და ზედა ნაწილში ორმაგი სარტყელი შემოუყვება.

ეკლესია შირიმისა (ფასადები, თაღები, სვეტები, კაპიტელები, ტრომპები) და რიყის ქვითაა ნაგები.

ეკლესიის საბურავად გამოყენებულია კრამიტი.
ძეგლს ჩაუტარდა რესტავრაცია 2007 წელს.

სოფ. ნირქოლი, მდ. ქსნის მარჯვენა ნაპირი, მაღალ მთაზე

ნირქოლის ციხე

IX ს; გვიანი შუა საუკუნეები

ვახუშტის მიხედვით: "ქსნის დასავლით კიდესა ზედა, არს ციხე დაბასა ნირქვალს".

ნირქოლის ციხე პირველად X საუკუნის 70-იან წლებში მოიხსენიებოდა, როდესაც საქართველოს გაერთიანების საქმეს წინ აღუდგა ზოგიერთი აზნაური, გასცეს უფლისციხე და მეფის დატყვევებული ოჯახი კახეთში გადაიყვანეს. დავით კურაპალატმა კახეთს მიაშურა და საქმეები უომრად მოაგვარა, კახელებმა ნირქოლსა და იქვე ახლო



საერთო ხედ

მდებარე გრუსს გარდა, ყველა მიტაცებული ადგილი დაიბრუნეს. ქართლისათვის ბრძოლა ძირითადად ამ ციხის გამო ხდებოდა.

XVIII საუკუნეში ნირქოლი ერთ-ერთ ძლიერ ციხედ ითვლებოდა შან-შე ერისთავის დამარცხების შემდეგ ნაგებობა ეკუთვნოდა დიდ სარდალს გივი ამილახორს. როდესაც თეიმურაზ II გახდა ქართლის მეფე, მან შეძლო ქსნის ხეობის დამორჩილება, მაგრამ ნირქოლის ციხე, სადაც გივის შვილი რევაზი იყო გამაგრებული, ვერ აიღო. მაშინ მან დახმარება თავის შვილს - კახეთის მეფეს, ერეკლეს სთხოვა. გაერთიანებული ძალებით მეფეებმა ციხეს ალყა შემოარტყეს. როცა საქმე "მისჭირდა", დაიწყო მოლაპარაკება. პატიებისა და სხვა დაპირებების შემდეგ, ამილახორმა დათმო. ციხე-სიმაგრეში მეფის გარნიზონი ჩადგა. 1777 წელს ნირქოლის ციხემ უკანასკნელად გაუნია სამსახური საუკუნეთა მანძილზე მის მფლობელ ქსნის ერისთავებს.

ამ წელს მეფეს აუჯანყდა ქსნის ერისთავი გიორგი და გაამაგრა საერისთავოს საიმედო ციხეები, მათ შორის ნირქოლის ციხეც. ამ აჯანყების შემდეგ ერეკლემ ქსნის საერისთავო გააუქმა და ნირქოლის ციხეც უშუალოდ სახელმწიფოს ციხეთა სისტემაში შევიდა.

ნირქოლის ციხეს სტრატეგიულად მეტად მარჯვე ადგილი უჭირავს. ძველი მდ. ქსნის მარჯვენა ნაპირის მაღალ მთაზეა აღმართული. თავდაპირველი ციხე მთის წვერზე მდგარა. მოგვიანებით ჩრდილოეთ მხარეს ახალი ნაგებობები დაუმატებიათ, რომელთა სიდიდე ორჯერ აღემატებოდა ძველს. ძველი ციხის სქელი და მტკიცე კედლები მთის რელიეფს გასდევდა. შიგნითა ტერიტორია რამდენიმე ნაკვეთად ყოფილა დაყოფილი. ციხეს ჰქონია თავისი წყალსაცავი და სხვა სათავსები.

ახალი სიმაგრეც რთული რელიეფის მაქსიმალურად გამოყენებით აუგიათ. ციხე რამდენიმე ნაწილისგან შედგება. ეზოს ირგვლივ აღმოსავლეთით, განლაგებულია აღმოსავლეთით - ოთხსართულიანი სასახლე, სამხრეთ-აღმოსავლეთ კუთხეში - კოშკი და ჩრდილო-დასავლეთით - საცხოვრებელი სადგომი. ციხეს ერთადერთი შესასვლელი აქვს სამხრეთ-აღმოსავლეთიდან.

ოთხსართულიანი სასახლის პირველ სართულში სამეურნეო ხასიათის სადგომები ყოფილა, მეორე სართული მომსახურე პერსონალისთვის იყო განკუთვნილი, მესამე - საცხოვრებელს წარმოადგენდა, ხოლო მეოთხე - მისაღები დარბაზი იყო.

სამხრეთ-დასავლეთ კოშკიდან შემორჩენილია სამი სართული. პირველ სართულში ყოფილა ეზო და შესასვლელი. იქვე მაღალი და ვიწრო გვირაბი გადიოდა. მოგვიანებით, გვირაბის დანიშნულების დაკარგვის შემდეგ, მასში წყალსადენი გაუტარებიათ. ციხის დასავლეთი ნაწილი ორი ან სამსართულიანი ყოფილა. პირველი სართული სარდაფი იყო, ხოლო

ზედა - საცხოვრებელი. ყველა სართული აღჭურვილი იყო სათოფურებით.

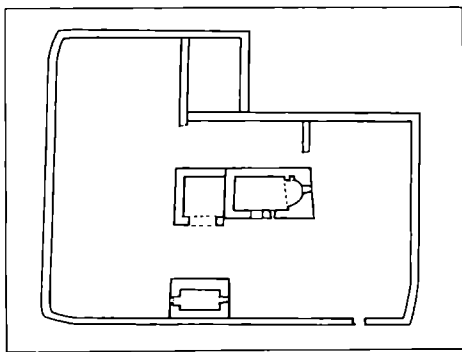
ძველი ციხის გეგმა არასწორი ფორმისაა. ვინრო შესასვლელი საფეხურებით, მდებარეობს დასავლეთით. ციხის კედლები, გარდა სამხრეთ-დასავლეთ კუთხისა, დასულია მინის პირამდე.

სოფ. წირქოლი, სოფლიდან ჩრდ. 4 კმ-ზე მთაში

ეკლესია ნმ გიორგი (კომპლექსი)

გვიანი შუა საუკუნეები

დარბაზული ეკლესია გეგმით სწორკუთხა მოხაზულობისაა, აღმოსავლეთით დასრულებულია ოდნავ მარცხნივ გადახრილი, ნახევარწრიული აბსიდით, რომლის ცენტრში გაჭრილია თაღოვანი სარკმელი. სარკმლის ძირში მასიური ტრაპეზის ქვა დგას. კონქი სფერულია. სატრიუმფო თალი აბსიდის მხრებს ეყრდნობა.




გეგმა

სამხრეთ კედელში არქიტრაული შესასვლელი და თაღოვანი სარკმელია მოთავსებული.

ეკლესიას დასავლეთიდან ოთხკუთხა მინაშენი აქვს. მინაშენში შესასვლელი სამხრეთ კედელში ყოფილა. კარი ამჟამად მორღვეულია.

ეკლესიას გარშემო გალავანი შემოუყვება. გალავანში შესასვლელი სამხ-



ხედი სამხრეთ-აღმოსავლეთიდან

რეთიდანაა. გალავნის სამხრეთ კედელზე მიშენებულია მცირე ზომის სენაკი. სენაკს დასავლეთიდან ნაოთხალი შესასვლელი აქვს, ხოლო აღმოსავლეთით სწორკუთხა სარკმელი; კამარა შეისრულია. გალავანში შემორჩენილია სხვა ნაგებობის ნაშთებიც. მათი დანიშნულების გარკვევა განმენდის გარეშე შეუძლებელია.

ეკლესიის და მინაშენის გადახურვა მთლიანად ჩამოქცეულია. მიწის დონე აწეულია. კედლები დაზარულია.

სოფ. ნიფთაური

ეკლესია “ მაცხოვარი ”

გვიანი შუა საუკუნეები

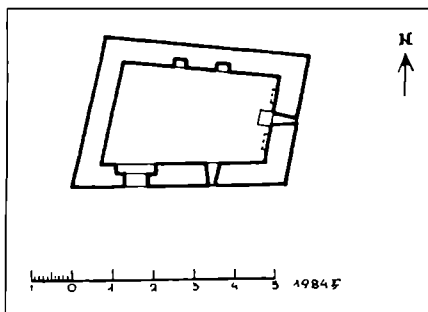
მაცხოვრის ეკლესია დგას მაღალ მთაზე, მის გარშემო ტერიტორიაზე სასაფლაოა. სამშენებლო მასალად გამოყენებულია სხვადასხვა ზომის ფლეთილი ქვა, აქაიქ წყობაში შირიმიც შეინიშნება.

მცირე ზომის დარბაზული ეკლესია გეგმით სწორკუთხა მოხაზულობისაა, აღმოსავლეთით აქვს ასევე სწორკუთხა ფორმის საკურთხეველი, რომლის ცენტრში გაჭრილია სწორკუთხა სარკმელი. სარკმლის ორივე მხარეს თაროებია, ხოლო ძირში ტრაპეზის ქვა დგას.


ეკლესიის ჩრდილოეთ კედელში ორი სწორკუთხა ნიშაა, სამხრეთ კედელში გაჭრილია მცირე სარკმელი.

სამხრეთი შესასვლელი არქიტრავულია, კარს ნაოთხალი აქვს. კედლებზე შემორჩენილია ნაღესობის კვალი.

ეკლესიის აღმოსავლეთ ფა-



გეგმა



ხედი სამხრეთ-აღმოსავლეთიდან

სადზე შემორჩენილია შირიმის ქვის მარტივპროფილიანი კარნიზის ფრაგმენტი.

ნაგებობის თალ-კამარა და კონქი ჩამოქცეულია, კედლები მრავალადგილას დაზარულია. ეკლესიის გარშემო ყრია ჩამონაშალი ქვა.

სოფ. ნიფთაური, ნასოფ. "კვერიათი"
ქსნის მარჯვენა ნაპირი, მთაზე

ზურგიანი კოშკის ნანგრევები

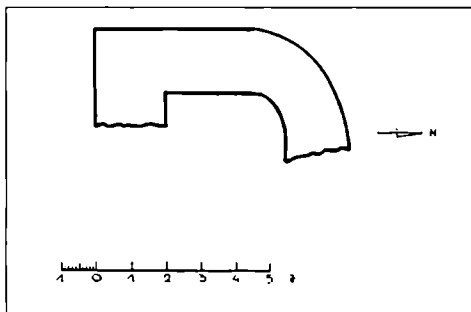
IX-X საუკუნეები

ნასოფლარი "კვერიათი" მდებარეობს ქსნის მარჯვენა ნაპირზე, სოფელ ნიფთაურის მიდამოებში.

ზურგიანი კოშკი სტრატეგიული თვალსაზრისით ძალზე მარჯვე ადგილას დგას, აქედან მოჩანს ხეობისკენ მომავალი ყველა გზა.

ძეგლი დიდი ზომის ფლეთილი ქვითაა ნაგები. კოშკის მხოლოდ დასავლეთი კედელი, ჩრდილოეთ ზურგის და სამხრეთი კედლის მცირე ნაწილია შემორჩენილი.

დასავლეთ კედელზე იკითხება ხუთი სართულის დონე, აქედან პირველი სართული მთლიანად ამოვსებულია მიწით. ჩანს სართულშუა გადახურვის ხის ძელების კოჭის ბუდეები. კოშკის გარშემო ნასახლარებია.



გეგმა



ხედი სამხრეთ-აღმოსავლეთიდან

სოფ. ნიფთაური, ადგილი "კაპარაანი"
მდ. ქსნის მარჯვენა ნაპირი

ეკლესია

გვიანი შუა საუკუნეები

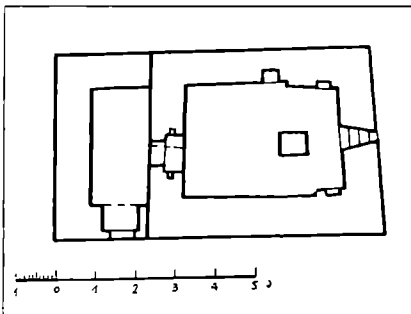
ეკლესია სხვადასხვა ზომის ფლეთილი ქვითაა ნაგები. წყობაში დაცულია სწორხაზოვნება.

დარბაზული ეკლესია გეგმით სწორკუთხა მოხაზულობისაა, აღმოსავლეთით დასრულებულია სწორკუთხა საკურთხევლით, რომლის ცენტრში გაჭრილია ასევე სწორკუთხა, საფეხურებიანი სარკმელი. ჩრდილოეთით ორი, ხოლო სამხრეთით ერთი ნიშაა მოწყობილი. აბსიდი დარბაზისგან გამოყოფილია მხრებით. საკურთხეველში დგას ტრაპეზის ქვა.

არქიტრავული შესასვლელი დასავლეთ კედელშია გაჭრილი. შესასვლელის თავზე სწორკუთხა სარკმელია.

ნაგებობის კედლები შემორჩენილია 2-3 მეტრის სიმაღლეზე, ზოგან უფრო ნაკლებია.

ეკლესიას დასავლეთიდან გეგმით სწორკუთხა მინაშენი აქვს, რომელშიც ნაოთხალი შესასვლელი სამხრეთ კედელშია მოთავსებული. კედლების სიმაღლე 1 მეტრს აღწევს.



გეგმა



ხედი სამხრეთ-აღმოსავლეთიდან

სოფ. ჩანდარი, მდ. ალეურას ხეობა, მაღალ მთაზე

ეკლესია "კვირაცხოველი"

შუა საუკუნეები

დარბაზული ეკლესია დიდი ზომის ფლეთილი ქვითაა ნაგები.

ნაგებობა გეგმით სწორკუთხედიანია, აღმოსავლეთით დასრულებულია სწორკუთხა საკურთხევლით. მიწის დონე იმდენად არის აწეული, რომ სარკმლები და შესასვლელი არ ჩანს.

სოფ. ჩანდარი, მდ. ალუურას ხეობა

ეკლესია

გარდამავალი შუა საუკუნეები

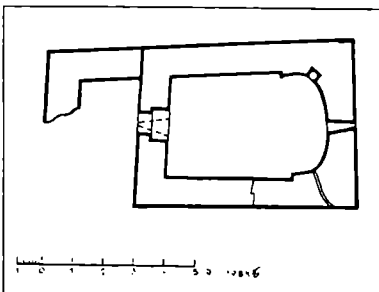
ეკლესია სხვადასხვა ზომის ფლეთილი ქვითაა ნაშენი. წყობა სწორხაზოვანია.

დარბაზული ეკლესია გეგმით სწორკუთხა მოხაზულობისაა, აღმოსავლეთით დასრულებული შებენიერებული ფორმის აბსიდით, რომლის ცენტრში გაჭრილია ვიწრო სწორკუთხა სარკმელი. მისგან ჩრდილოეთით ნიშაა მოთავსებული. აბსიდი დარბაზისაგან გამოიყოფა მხრებით. სამხრეთ და დასავლეთ კედლებზე შემორჩენილია სარკმლის კვალი.

არქიტრავული შესასვლელი დასავლეთ კედელშია გაჭრილი. არქიტრავი ერთ მთლიან ქვაშია გამოკვეთილი და მას სამკუთხედი ფორმა აქვს. ინტერიერში შემორჩენილია მოხატულობის მცირე ფრაგმენტები.

ეკლესია გარშემოვლებულია გალავნის ჩრდილოეთის კარიბჭით.

ეკლესიის თაღ-კამარა და კონქი ჩამოქცეულია. აბსიდის სამხრეთი მხარე გარღვეულია. კედლები დეფორმირებულია.



გეგმა



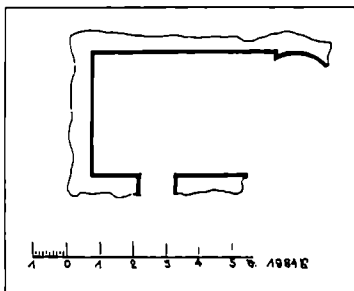
ხედი სამხრეთ-დასავლეთიდან

სოფ. ჭაჭამური, სასაფლაოზე

ეკლესია ღვთისმშობელი (ნანგრევი)

გარდამავალი შუა საუკუნეები

ჭაჭამურის "ღვთისმშობელი" ნარმოადგენს მცირე ზომის დარბაზულ ეკლესიას. ძველი რიყის ქვითაა ნაგები. ეკლესია თითქმის მთლიანად დან-



გეგმა

გრეულია. გადარჩენილია დასავლეთ კედლის მცირე ნაწილი. საკურთხევლის აბსიდი დაახლოებით ნახევარი მეტრის სიმაღლეზე შემორჩა, თუმცა მასში აშკარად იკითხება გეგმის ნალისებრი ფორმა. აღსანიშნავია აგრეთვე დასავლეთ კედლის დღემდე შემორჩენილი შებათქაშება. ძეგლის გარშემო შემორჩენილია XIX-XX სს. ქართველი მოსახლეობის საფლავის ქვები.



საერთო ხედი

სოფ. ჭაჭამურის ჩრდილოეთით, 1 კმ-ზე ტყეში

ეკლესია “მაცხოვარი” (ნანგრევი)

შუა საუკუნეები

მცირე ზომის დარბაზული ეკლესია საშუალო ზომის რიყის ქვით ყოფილა ნაშენი.

მიუხედავად იმისა, რომ ძეგლი დანგრეულია, აშკარად შეიმჩნევა სწორკუთხა საკურთხევლის მოხაზულობა. კარი სამხრეთიდან ყოფილა გაჭრილი.

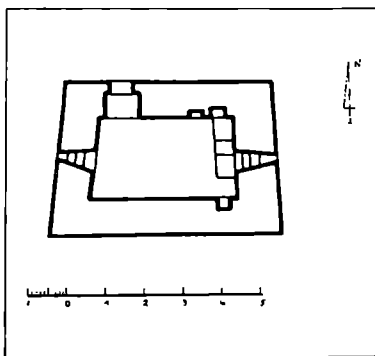
ძეგლი ადგილობრივი ხატია და უმნიშვნელოა.

სოფ. ჭორჭოხი

ეკლესია “კვირაცხოველი”

ადრე შუა საუკუნეები

მცირე ზომის დარბაზული, სწორკუთხასაკურთხეველიანი ეკლესია ფლეთილი ქვითა და ფიქალითაა ნაგები. შიგნიდანაც და გარედანაც გალესილია. აღმოსავლეთ და დასავლეთ კუდლებში გაჭრილია სარკმლები. ორივე სარკმლის სათაურად



გეგმა

ჩასმულია ტუფის ქვაზე ამოკვეთილი ჯვრები. ჩრდილოეთ კედელში კარის მარცხნივ სასანთლე ნიშაა. კარის ბალაურად გამოყენებულია ქვიშაქვის დიდი ლოდი. ცოკოლის დონე კარგად ჩანს. სარკმლები არქიტრავულია და საფეხურებიანი. ჩრდილოეთ კედელში ორი ნიშაა, სამხრეთში - ერთი. საკურ-



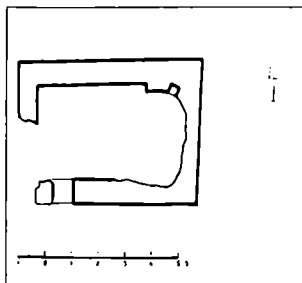
საერთო ხედი

თხველის მარცხენა კუთხეში და შუაში კედელთან მიდგმულია ტრაპეზის ორი ქვა, რომლებიც ერთმანეთს დაბალი საფეხურით უკავშირდება. გადახურვა ორქანობიანია.

სოფ. ჭორჭოხის დასავლეთით, ქედზე ეკლესია "წმ. გიორგი"

განვითარებული შუა საუკუნეები

ეკლესია ნაწილობრივ დანგრეულია. თავიდან კარგად გათლილი შირიმის კვადრებით იყო ნაგები, მოგვიანებით გაურემონტებიათ ფლეთილი ქვით. გადარჩა ჩრდილოეთი და სამხრეთი კედლები, დანარჩენი ფრაგმენტულადაა შემორჩენილი. დანგრეულია აბსიდის დიდი ნაწილი.



გეგმა



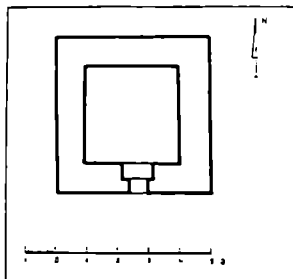
საერთო ხედი

სოფ. ჭორჭობიდან აღმოსავლეთით 2 კმ.

კოშკი

გვიანი შუა საუკუნეები

სამი სართულის დონეზე შემორჩენილი გეგმით ოთხკუთხა მოხაზულობის კოშკი უფორმო ფლეთილი ქვითაა ნაგები. კარი გაჭრილია მეორე სართულის სამხრეთ კედელში.



გეგმა



საერთო ხედი

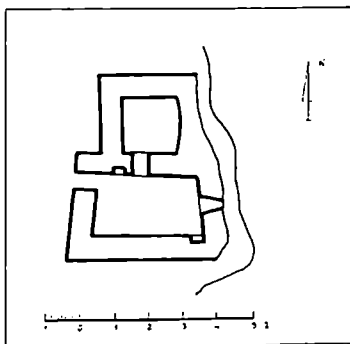
სოფ. ჭორჭობიდან სამხრეთ-აღმოსავლეთით, მთის თავზე. დიდი ნიჟლების ჩრდილოეთით

ეკლესია “ქაშუეთი”

შუა საუკუნეები

მცირე ზომის ეკლესია, რომელსაც ჩრდილოეთით პატარა თანადროული მინაშენი აქვს, ფლეთილი ქვითაა ნაგები. ნყობა მშრალია. ძეგლი დანგრეულია. შემორჩა ჩრდილოეთი და დასავლეთი კარები. სწორკუთხა საკურთხეველში იკითხება სარკმელი და პატარა ნიშა. შესაძლოა ჩრდილოეთი მინაშენი მაღალი იყო და კოშკს წარმოადგენდა. ის ეკლესიის ჩრდილოეთ კედელს ბოლომდე არ გაუყვება.

ძეგლის საბოლოო ტიპის დასადგენად საჭიროა მისი განმენდა და საძირკვლების გამოჩენა.

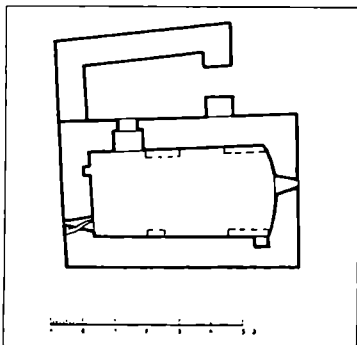


გეგმა

ეკლესია

გარდამავალი ხანა

საშუალო ზომის დარბაზული ეკლესია, რომელსაც გვიანი ხანის ჩრდილოეთი მინაშენი აქვს, კარგად დამუშავებული დიდი და საშუალო ზომის ფლეთილი ქვითაა ნაგები. გეგმით სწორკუთხა მოხაზულობის ნაგებობა აღმოსავლეთით დასრულებულია ასევე სწორკუთხა საკურთხევლით. მისი კონქის ამოსაყვანად ფიქალიც არის გამოყენებული. საკურთხეველის მხრები ბოლომდე არ ჩამოდის. როგორც საკურთხეველი, ისე კამარის მზიდი თალიც, თხელი ფიქალის ქუსლს ეყრდნობა. ჩრდილოეთი კარის ბალავრის ზემოთ ინტერიერში ოდნავ შეისრული ლუნეცია ამოღებული. თითო სარკმელია აღმოსავლეთ და დასავლეთ კედლებში. როგორც დარბაზის, ისე მინაშენის გადახურვა ჩამონგრეულია. მინის დონე ერთი მეტრითაა აწეული. შემორჩენილია მინაშენის დასავლეთი და ჩრდილოეთი კედლები. დარბაზის ინტერიერი მოხატული ყოფილა. ფრაგმენტულად იკითხება რამდენიმე სახე, გველშაპის გამოსახულება და ასომთავრული წარწერები. ფერები ჩამორეცხილია. გადარჩა მხოლოდ ესკიზური ხაზები. ეკლესია ვერტიკალური ღერძიდან გადაწეულია სამხრეთით, გაბარიტები დარღვეულია.



გეგმა



საერთო ხედი

სოფ. ჭორჭოხიდან დასავლეთით 1,5-2 კმ-ზე,
ადგილი "არბო"

ეკლესია "არბო" (კომპლექსის ნანგრევები)

შუა საუკუნეები

ნაგებობათა კომპლექსიდან, რომელიც ამჟამად მთლიანად დანგრეულია, შემორჩენილია მხოლოდ ეკლესიის საკურთხევლის ნაწილი და ჩრდილოეთი კედლის ფრაგმენტი. კედლების სიმაღლე არ აღემატება 1-1,5 მ. სამშენებლო მასალად ძირითადად ფლეთილი ქვა იყო გამოყენებული. გეგმის წაკითხვა სპეციალური განმენდის გარეშე შეუძლებელია.



საერთო ხედი

სოფ. ჯვარისუბანი,
სოფლიდან დას. 5 კმ-ზე "სამების" მთა

ლონობნის ციხის ნანგრევები

გვიანი შუა საუკუნეები

მატიანეში ციხე X ს. ქართლში მიმდინარე პოლიტიკურ ამბებთან დაკავშირებით იხსენიება.

სამების მთაზე აღმართული ლონობნის ციხის კომპლექსიდან შემორჩენილია გალავნის მცირე ნაწილი. ეს უკანასკნელი ქედს მიუყვება დასავლეთიდან აღმოსავლეთისაკენ. კედელი ფლეთილი ქვითაა ნაგები, მის გარშემო მიწის დონე აწეულია.

დანარჩენი კედლებისა და გეგმის წაკითხვა შეუძლებელია.

ბიბლიოგრაფია

1. ვახუშტი, საქართველოს გეოგრაფია, თბ., 1941.
2. ვახუშტი, აღწერა სამეფოსა საქართველოსა, "ქართლის ცხოვრება", ტ. IV, "საბჭოთა საქართველო", თბ., 1973.
3. ზაქარაია პ., საქართველოს ძველი ქალაქები და ციხეები, "მეცნიერება", თბ., 1973.
4. ჩხეიძე ს., ცხოვრება მეფეთა, "ქართლის ცხოვრება", ზ.ჭიჭინაძის გამოცემა, თბ., 1913.
5. შოშიაშვილი ნ., ლაპიდარული ნარჩენები I, თბ., 1980, "მეცნიერება"
6. ზაქარაია პ., XI-XVIII საუკუნეების ქართული ცენტრალურ-გუმბათოვანი არქიტექტურა, თბ., "ხელოვნება", 1975.
7. ჟორდანიას თ., ქრონიკები, 1892.
8. რჩეულიშვილი ლ., თიღვა, თბ., 1969.
9. რჩეულიშვილი ლ. თიღვა, შირვანის დედოფლის თამარის აღმშენებლობა (ნარკვევი XII ს. ქართული ხეროთომოდლები), თბ., 1960.
10. რჩეულიშვილი ლ., XVII საუკუნის სასახლე ძალინაში, ქართული ხელოვნება №5, საქ. სსრ მეცნ. აკად. გამ-ბა, თბ., 1959, გვ. 221
11. იოანე ბატონიშვილი, კალმასობა I, კ. კეკელიძისა და ალ ბარამიძის რედაქციით, თბ., 1935.
12. ზაქარაია პ., ქართულ ციხესიმაგრეთა ისტორია. თბ., 2002

Библиография

1. Закарая П., Древние крепости Грузии, Тб., изд. "Мерани", 1969.
2. Безсонов С.Б., Крепостные сооружения в бассейне большой Лиахви, изд. ЮОНИИ, вып. 1, Сталинир, 1933.
3. Меписашвили Р., Цинцадзе В., Памятники архитектуры нагорной части исторической провинции Грузии Шида-Картли, Тб., "Мецниереба", 1975.
4. Чубинашвили Г., Северов Н., Пути развития грузинской архитектуры, Тб., 1936.
5. Северов Н., Памятники грузинского зодчества, М., Акад. СССР, 1947.
6. Уварова П., Тигва, МАК, т.IV, стр. 170.
7. Закарая П., Некоторые вопросы крепостных сооружений Шида-Картли XVI-XVIII вв. Вестник музея Грузии, т.XIX- А и XXI-В, 1957.
8. Такаишвили Е. Археологические экскурсии, разыскания и заметки, вып.У. Тф., 1915.
9. Шмерлинг Р. Малые формы в архитектуре средневековой Грузии, Тбилиси, 1962 г.
10. Беридзе В. Грузинская архитектура, Тб., 1967 г.
11. Бакрадзе Д. Кавказ в древних памятниках христианства, Тф., 1875.

სარჩევი

წინათქმა	7
სოფ. ალფეი	
ეკლესია სამება	7
სოფ. აბრევი	
თედონწინდის ეკლესია	8
ეკლესია	8
ეკლესიის ნანგრევი	9
ნიში ნაეკლესიარზე	9
სოფ. არმაზი	
წმ. გიორგის ეკლესია	10
ნაეკლესიარი	12
ეკლესია - კოშკით	12
დ. ახალგორი	
მიქელ-გაბრიელის ეკლესია	12
წმინდა მარინეს ეკლესია	13
ლეთისმშობლის ეკლესია	14
გორიჯვარის ეკლესია	15
საგუშაგო კოშკი	15
ქსნის ერისთავთა ციხე-დარბაზი (რეზიდენცია)	16
დ. ახალგორი	
ეკლესია	18
წმ. გიორგის ეკლესია	19
"ახშადების" ხატი	19
წმინდა გიორგის ეკლესია	21
"კვირაცხოვლის" ეკლესია	22
წითელი ხატის ნიში (მემორიალური ქვა)	22
კვირაცხოვლის ეკლესიის ნანგრევი	23
"ცეცხლიჯვრობას" კოშკი	26
სოფ. ახალდაბა	
ეკლესიის ნანგრევი	18
ეკლესიის ნანგრევი	23
სოფ. ახმაჯი	
"ლეთისმშობლის" ეკლესია	24
კოშკი	25
ეკლესია "ნიკოს საყდარი"	25
"ლეთისმშობლის" ეკლესია	26
სოფ. ბალაანი	
ეკლესია "წმ. გიორგი"	27
ეკლესია	27
ციხის კომპლექსი, ეკლესია, კოშკი	28
ლეთისმშობლის ნიში	29

სოფ. ბეჟანთკარი	
წმ. გიორგის ეკლესია	29
კვირაცხოვლის ნიში	30
სოფ. ბოსელთა	
ლეთისმშობლის ეკლესია, სასაფლაოზე	30
წმინდა გიორგის ეკლესიის ნანგრევი	30
მთავარანგელოზის ეკლესიის ნანგრევი	31
წმინდა გიორგის ეკლესია	31
ნასოფლარი გავაზი	
ეკლესიის ნანგრევი	32
სოფ. გავაზი	
ლეთისმშობლის კომპლექსი	32
ეკლესიის ნანგრევი	33
კვირაცხოვლის ეკლესია	33
სოფ. გარუბანი	
ლეთისმშობლის ეკლესია	33
წმინდა გიორგის ეკლესია	34
სოფ. გდუ	
სამების ეკლესია	35
წმ. გიორგის ეკლესია	36
სოფ. გდულეთი	
ლეთისმშობლის ეკლესია	37
სოფ. გეზევერეთი	
წმინდა გიორგის მონასტერი	37
ეკლესიის ნანგრევი	39
სოფ. გუდითა	
კლდეში ნაკვეთი ლეთისმშობლის მონასტერი	39
სოფ. დაბაკნეთი	
ეკლესია	40
ეკლესია	41
ყველაწმინდის ეკლესიის ნანგრევი	41
წმინდა გიორგის ეკლესია	42
ზურგიანი კოშკი	42
ამალღების სამონასტრო კომპლექსი	43
წმინდა მარიამის ნაეკლესიარი	43
სოფ. დადიანეთი	
წმინდა გიორგის სამონასტრო კომპლექსი	43
ზურგიანი კოშკი	45
სამების ეკლესია	46
კოშკი	47
ეკლესია	47
ლეთისმშობლის ეკლესია	48
ლეთისმშობლის ეკლესიის ნანგრევი	48
კოშკისა და ეკლესიის ნანგრევი	48

კვირაცხოვლის ეკლესია	49
კოშკის ნანგრევი	49
ლეთისმშობლის ეკლესია	50
სოფ. დელკანი	
კვირაცხოვლის ეკლესია	51
სოფ. დორეთკარი	
"წინეპის" ციხის კომპლექსი, წმ. ბარბარეს ეკლესია	51
ნასოფლარ გავაზის ზურგიანი კოშკი	51
ეკლესია	51
ზურგიანი კოშკი	51
წმინდა გიორგის ეკლესია	55
წმინდა გიორგის ეკლესია	56
წმინდა გიორგის ეკლესია	57
წმინდა გიორგის ნაეკლესიარი	58
ნაგებობის ნაშთი	59
წმინდა გიორგის ნაეკლესიარი	59
ხობხანთ კოშკი	60
წმინდა გიორგის ეკლესიის კომპლექსი	61
სოფ. ელოიანი	
ლომისას კომპლექსი, წმინდა გიორგის ეკლესია	62
ციხის კომპლექსი	63
ზურგიანი კოშკი	64
ლომისას ნიში	65
ეკლესიის ნანგრევი	65
აკლდამა I	66
აკლდამა II	67
აკლდამა III	67
ქარჩოხის ციხე	67
ეკლესია	70
ლომისას ნიში ნაეკლესიარზე	70
სოფ. ერედა	
ლეთისმშობლის ეკლესიის ნანგრევი	71
ნაგებობის ნაშთი	71
სოფ. ველურა	
კოშკი	72
სოფ. ზემო ბოლი	
წმინდა მარინეს ეკლესიის ნანგრევი	73
მარანი	73
კოშკი	74
კვირაცხოვლის ეკლესიის ნანგრევი	75
სოფ. ზემო ზახორი	
ეკლესიის ნანგრევი	75
წმ. გიორგის ეკლესია	76
ეკლესიის ნანგრევი	77

ნმინდა გიორგის ეკლესია	77
ციხე	78
კოშკი	79
სოფ. ზემო ნირი	
ეკლესია ბზეზუა	80
სოფ. ზემო ნუბენი	
“მთის ხატის” ეკლესია	81
“ვაკის ხატის” ნაეკლესიარი	82
სოფ. ზოდეხი	
“კვირაცხოვლის” ნაეკლესიარი	82
ეკლესიის ნანგრევი	83
ნაეკლესიარი	83
ნმინდა გიორგის ეკლესია	84
სოფ. ზემო გრუ	
ნმინდა გიორგის ეკლესია	84
სოფ. თინიკანი	
ეკლესია “ერთაბრძანებულობა”	85
ნიში ღეთისმშობლის ნაეკლესიარზე	86
სამების ეკლესია	87
ნაგებობის ნაშთი (კვირაცხოველი)	88
სოფ. თოხთა	
ნმ. მარინეს ეკლესიის ნანგრევი	88
ღეთისმშობლის ნაეკლესიარი	89
კვირაცხოვლის ნაეკლესიარი	89
ნმინდა მარინეს ეკლესია	89
ნმინდა გიორგის ეკლესია	90
ნმინდა გიორგის ეკლესიის ნანგრევი	91
გვიანი შუა საუკუნეები	91
ეკლესიის ნანგრევი	92
ნაგებობის ნანგრევი	93
ნმინდა გიორგის ეკლესია	93
სოფ. იკოთი	
ნმინდა ბარბარეს ეკლესია	95
კოშკი	95
ნმინდა მარინეს ეკლესია	96
სოფ. კიტრიული	
ღეთისმშობლის ეკლესიის ნანგრევი	98
ყველანმინდას ნაეკლესიარი	98
ნიში ნაეკლესიარზე	99
“ყრუ-საყდრის” ეკლესიის ნანგრევი	99
“ამალღების” ნაეკლესიარი	100
“ყველანმინდას” ეკლესიის ნანგრევი	100
ნაეკლესიარი; (სტელა)	100

სოფ. კორინთა	
წმინდა გიორგის ეკლესია	101
კვირაცხოვლის ეკლესია	102
კოშკი	103
სოფ. ლარგვისი	
სამონასტრო კომპლექსი:	104
ქსნის ერისთავების რეზიდენცია (ციხე-დარბაზი)	109
ეკლესია	111
სალოცავი, ხატის ნანგრევი	112
წმინდა გიორგის ეკლესია	112
ამაღლების ეკლესია	113
ეკლესიის ნანგრევი	114
წმინდა გიორგის ეკლესია	115
სალოცავი ნიში	115
სალოცავი ნიში	116
სოფ. მარტიანი	
წმინდა გიორგის ეკლესია	116
ეკლესიის ნანგრევი	117
კვირაცხოვლის ეკლესია	118
სამონასტრო კომპლექსი "ჯვარპატიოსანი"	118
წმინდა გიორგის ეკლესია	119
სოფ. მახიარეთი	
წმინდა მარიამის ეკლესია	120
კვირაცხოვლის ეკლესია	121
მთავარანგელოზის ეკლესია, სატრაპეუზო	121
ლეთისმშობლის ნიში	123
კოშკის ნანგრევი	123
ნაგებობის ნაშთი და კოშკის ნანგრევი	123
ეკლესია	124
კოშკის ნანგრევი	125
ზურგიანი კოშკის ნანგრევი	126
ეკლესიის ნანგრევი	126
სოფ. მონასტერი	
კოშკი	127
ნათლისმცემლის ეკლესია	127
ეკლესიის ნანგრევი	128
ლეთისმშობლის სამონასტრო კომპლექსი	129
ეკლესია "ბასილის ძმა"	130
სოფ. მორბედაანი	
წმინდა გიორგის ეკლესია	131
ამაღლების ეკლესია	132
სოფ. მოსაბრუნე	
ლეთისმშობლის ეკლესია	132
მიძინების ხატის ეკლესია	133

წმინდა გიორგის ეკლესია	134
ხოფას მონასტერი	136
სოფ. მსხლები	
წმინდა გიორგის ეკლესია	138
სოფ. მსხლები	
კვირაცხოვლის ნაეკლესიარი	139
სოფ. მუჯუხი	
წმინდა გიორგის ნაეკლესიარი	139
სოფ. მშველიეთი	
კვირაცხოვლის ეკლესია	140
ლეთისმშობლის ეკლესია	141
ეკლესია	142
კვირაცხოვლის ეკლესია (ხატი)	143
წმინდა გიორგის ეკლესია (გიორგობა)	143
სამლოცველო წმინდა ელია (ხატი ელიაობა)	144
ამაღლების ნიში	145
კოშკის ნანგრევი	145
სოფ. ნაგომევი	
წითელი ხატის ეკლესიის ნანგრევი	146
ეკლესია მთისჯვარი (თისჯვარი)	147
კოშკი	147
კარიბჭე	147
ეკლესიის ნანგრევი	149
სოფ. ნახიდი	
ლეთისმშობლის ეკლესია	148
ნათლისმცემლის ეკლესია	150
კვირაცხოვლის ეკლესია	151
კომპლექსი წმინდა გიორგი	152
სოფ. პავლიანთკარი	
ნიში ნაეკლესიარზე	153
კოშკის ნანგრევი	153
კოშკი	153
სოფ. საბარკლეთი	
ლეთისმშობლის ეკლესია	154
კოშკის ნანგრევი	155
ნიში ნაეკლესიარზე	155
კოშკის ნანგრევი	155
წმინდა გიორგის ეკლესია	156
ნაეკლესიარი	157
სოფ. საქეგური I	
კვირაცხოვლის ეკლესია	157
ეკლესია	158
სოფ. საქეგური	
კობათის ეკლესია	158

ეკლესიის ნანგრევი	159
ეკლესია	160
სოფ. უკანამხარი	
კომპლექსი "კვირაცხოველი"	161
სამონასტრო კომპლექსი	162
"ამაღლების ეკლესია"	163
ეკლესიის ნანგრევი	164
ნაეკლესიარი და ნიში "ყველანმინდა"	165
სამების ეკლესიის ნანგრევი	165
სოფ. უკანაუბანი	
ზურგიანი კოშკი	166
ნასოფლარი უკანაუბანი	
ეკლესია	165
ზურგიანი კოშკი	167
წმინდა გიორგის ეკლესია	167
ეკლესიის ნანგრევი	168
ეკლესიის ნანგრევი	168
მთავარანგელოზის ეკლესია	169
ციხის კომპლექსი	169
ციხე	169
კოშკი	169
ეკლესია	169
სოფ. ქვემო ალვეი	
ღვთისმშობლის ეკლესია	172
მიქელ-გაბრიელის კომპლექსი	172
"წმ. მარინეს" ეკლესიის ნანგრევი	173
მთავარანგელოზის ეკლესია	173
სოფ. ქვემო ბოლი	
კოშკის ნანგრევი	174
სოფ. ქვემო გრუ	
წმინდა გიორგის ეკლესიის ნანგრევი	175
სოფ. წუბენი	
ეკლესიის ნანგრევი "თვაბაცილა"	175
სოფ. ქვემო წუბენი	
წმინდა გიორგის ეკლესია	176
სოფ. ქედიგორა	
წმინდა გიორგის ეკლესია	176
"კვირაცხოვლის" ეკლესია	177
სოფ. ქენქაანი	
წმინდა გიორგის ეკლესია	178
წმინდა ბარბარეს ეკლესია	179
მთავარანგელოზის ეკლესია	179
სოფ. ქოლოთი	
ღვთისმშობლის ეკლესია	180

ქოლოთის კოშკი	181
ქოლოთის ციხე	181
სოფ. ქურთა	
წმინდა გიორგის ეკლესია	183
კვირაცხოვლის ეკლესია	184
ნაეკლესიარი	185
ლაშარობის ეკლესია	186
ეკლესია	186
ნიში	187
ნიში	187
ნაეკლესიარი	188
სოფ. ყანჩაეთი	
ეკლესია	188
კაბენის ღვთისმშობლის მონასტერი	189
ხადის ციხე	192
წმინდა გიორგის ეკლესიის ნანგრევი	193
სოფ. შუა ალვეი	
ღვთისმშობლის ეკლესია	194
კვირაცხოვლის ეკლესია	195
სამების ნიშის ეკლესია	195
წმინდა მარიამის ეკლესია	196
ეკლესია	197
“ლომისას ნიში”	198
სოფ. შუა ზახორი	
ეკლესია კუცხათის წმ. გიორგი	198
ეკლესია	198
წმინდა ნიკოლოზის ეკლესია	199
სოფ. ჩიგოიანი	
ეკლესიის ნანგრევი	200
ზურგიანი კოშკის ნანგრევი	201
ეკლესია	201
კვირაცხოვლის ეკლესია	202
ზურგიანი კოშკი	203
ზურგიანი კოშკის ნანგრევი	203
ზურგიანი კოშკი	204
ეკლესიის ნანგრევი	204
სამონასტრო კომპლექსი	205
ნაგებობის ნანგრევი	206
სამონასტრო კომპლექსი	206
ეკლესია კოშკით	206
წმინდა გიორგის ეკლესია	207
ეკლესია წითელი ხატი	208
აკლდამები	209
ეკლესია	209

ეკლესია	210
კომპლექსი "ბერციხე"	211
ნასოფლარი თოგოიანი	213
ციხის კომპლექსი, მიდამოები	213
ზურგიანი კოშკი	214
ეკლესიის ნანგრევი	214
ზურგიანი კოშკი	215
კოშკი	216
ეკლესია "ნითელი საყდარი"	217
ნაეკლესიარი	217
ნაეკლესიარი	218
სოფ. ჩიტყანი	
ეკლესიის ნანგრევი	218
ეკლესია ყველანმინდა	219
სოფ. ჩქუნეთი	
წმინდა გიორგის ნიში	220
ეკლესია	221
ეკლესიის ნანგრევი	222
ნიში ნაეკლესიარზე	223
ეკლესია	223
სამონასტრო კომპლექსი - ციხისკარი	223
ნაეკლესიარი კვირაცხოველი	225
ეკლესიის ნანგრევი	225
ეკლესიის ნანგრევი "საღმართო"	225
წმ. გიორგის ეკლესია	226
სოფ. ციხისოფელი	
კვირაცხოველის ეკლესიის ნანგრევი	227
ზურგიანი კოშკი	227
მთავარანგელოზის ეკლესია	228
სამონასტრო კომპლექსი	229
ციხის ნანგრევი	230
წმინდა გიორგის ნიში	231
სოფ. ცხავატი	
წმინდა გიორგის ეკლესია	231
"ლომთის" ეკლესია	232
წმინდა გიორგის ეკლესია	232
წმინდა ბარბარეს კოშკი	233
ცხავატის სამონასტრო კომპლექსი	234
ლეთისმშობლის ეკლესია	234
მცირე ეკლესია	234
მაცხოვრის ეკლესია "ჩუმაანთ უბანი"	238
კვირაცხოველის ეკლესია	240
ეკლესია	240
ნიში	241

ზურგიანი კოშკი "შხამურის ციხე"	241
სოფ. ძეგლენი	
ეკლესია "ნმ. გიორგი"	242
ეკლესია "ნმ. ბარბარე"	243
სოფ. ძუკათკარი	
ეკლესიის ნანგრევი	244
სოფ. წინაგარი	
ეკლესია "ნმ. გიორგი"	245
სოფ. წირქოლი	
ეკლესია ნმ. გიორგი (თეთრი)	245
ეკლესია "ნმ. მარიამის"	246
ფიცხელაურების კოშკი	247
ეკლესიის ნანგრევი	249
წირქოლის ეკლესია	249
წირქოლის ციხე	251
სოფ. წირქოლი	
ეკლესია ნმ გიორგი (კომპლექსი)	253
სოფ. წიფთაური	
ეკლესია " მაცხოვარი"	254
ზურგიანი კოშკის ნანგრევი	255
ეკლესია	256
სოფ. ჩანდარი	
ეკლესია "კვირაცხოველი"	256
ეკლესია	257
სოფ. ჭაჭამური	
ეკლესია ღვთისმშობელი (ნანგრევი)	257
ეკლესია "მაცხოვარი" (ნანგრევი)	258
სოფ. ჭორჭოხი	
ეკლესია "კვირაცხოველი"	258
ეკლესია "ნმ. გიორგი"	259
კოშკი	260
ეკლესია "ქაშუეთი"	260
ეკლესია	261
ეკლესია "არბო" (კომპლექსის ნანგრევი)	262
სოფ. ჯვარისუბანი	
ლონობნის ციხის ნანგრევი	262
ბიბლიოგრაფია	263

ტექსტის დამუშავება - ც. დადიანიძე
დიზაინი და კომპიუტერული გრაფიკა - თ. ჩხაიძე
ტექ. რედაქტორი და კორექტორი - ნ. თიგიშვილი
კორექტორი - ნ. კობახიძე
მხატვარი - ს. ზაზუნაშვილი
სტილისტი - პ. გერგაია

ვრცელდება უფასოდ