

საქართველოს ძეგლთა დაცვის დეპარტამენტი

შიდა ქართლი

პატარა და დიდი ლიახვის ხეობების
არქიტექტურული მემკვიდრეობა

(ცხინვალის რაიონი)

1981-1983 წლების ექსპედიციის მასალები

თბილისი
2002

УДК 72(879.22)

7.621

ექლენება ქალბატონ რუსუდან მეფისაშვილის ნათელ ხსონას.

რედაქტორი - ხელოვნებათმცოდნე ცირა დადიანიძე.

რეცენზენტები:

აკადემიის წევრ-კორესპონდენტი - პარმენ ზაქარაია.

პროფესორი, არქიტექტურის ისტორიკოსი, სპელეისტი
- გივი გაფთინიაშვილი

სპონსორი - გია თქრუაშვილი.

აღნიშნული სათაურით საქართველოს ძეგლთა დაცვის დეპარტამენტმა გამოსაცემად მოამზადა ამ მეტად თვალწარმტაცი ქვეყნის არქიტექტურული ალბომი.

დეპარტამენტში დიდი ხანია რაც არსებობს ქართული არქიტექტურული ძეგლების ანალოგები და მათი აღწერა-დახასიათება, მაგრამ 1981-1983 წლების თანამშრომელთა მონაწილეობით მოწყობილმა სამეცნიერო-საველე ექსპედიციებმა სრულიად ახალი ძეგლები გამოაველინეს, რომლის ბაზაზე ჩამოყალიბდა არქიტექტურულ ძეგლთა საფონდო მასალების განყოფილება. ამ შეკრებილი სამეცნიერო მასალების პუბლიკაციას გეთავაზობს ავტორი.

ნაშრომში მოცემულია ძეგლთა მოკლე და ამომწურავი დახასიათება მათ შორის ძეგლთა თანამედროვე მდგომარეობა. ანბანზეა დალაგებული სოფლის სახელწოდებები, რაც აადვილებს წიგნზე მუშაობას. ყველა არქიტექტურული ნაგებობა დასურათებულია გრაფიკული და ფოტო მასალით. ნაშრომის ერთეის ძეგლთა გარშემო არსებული ლიტერატურის სია, რაც თვალსაჩინოს ხდის შიდა ქართლის ძეგლებზე ჩატარებულ მეცნიერულ და მეცნიერულ-პოპულარულ კვლევა-ძიებას.

წიგნში განხილულია საეკლესიო ხუროთმოძღვრების ტიპები - ფართოდ გავრცელებული მარტივი და რთული გარშემოსაველებიანი და კოშკიანი გუმბათურ-სივრცობრივი სტრუქტურის დარბაზული ეკლესიები; აქვია იშვიათი სახის ჯვარ-გუმბათოვანი ტაძრები. სიმაგრეებს შორის წარმოდგენილია სურგიანი კოშკები; მათი საუკეთესო ტიპები X-XI ს. არ გამოშორდებიან.

ძეგლები ხელოვნებათმცოდნეობითი თვალთახედვითაა შესწავლილი და დათარიღებული, რაც საქართველოს ისტორიული ცხოვრების ფონზეა გააზრებული. გზამკვლევაში განხილულია ლიტერატურაში კარგად ცნობილი ბეთის სამონასტრო კომპლექსი, მიშენებული ადრეული უღაბნოების ეპოქის ქვაბოვანი სამონასტრო ჯგუფთან; ე.ი. ძეგლი წარმოადგენს მნიშვნელოვან დამატარიღებელ "უღაბნო-მონასტერს", რაც სხვა ცნობილ მრავალ მასალასთან ერთად, კიდევ ერთხელ ადასტურებს შიდა ქართლში საბერ-მონასტრო მოღვაწეობის ორი საფეხურის ეპოქალურ მონაცველობას - ქვაბოვანი "უღაბნო" IV-VIII სს. და ქვიტირის - "მონასტერი VIII-IX სს.

წიგნში საინტერესოაა გააზრებული ენათის ციხესთან (განუითარებული შუა საუკუნეები) მორგებული ვახუშტი ბატონიშვილის წყარო-ქარაფოვან კლდეების სახიზარ ქვაბთა გამოყენებაზე მტერთან ბრძოლაში.

წიგნი პირველი ნაშრომია ამ სერიისა, რომელსაც უთუოდ მოჰყვება განყოფილებაში არსებული, უკვე მოძიებული და გაანალიზებული მასალები.

ბივი ბაშრინაშვილი

წინათქმა

ჩვენი ქვეყნის კულტურული მემკვიდრეობის მნიშვნელობის, მისი შენარჩუნებისა და დაცვის აუცილებლობის შესახებ არაერთხელ დაწერილა და თქმულა მეცნიერთა თუ საზოგადო მოღვაწეთა მიერ. დღემდე მოღწეულ სხვადასხვა ეპოქისა თუ სტილის ძეგლებს შორის, განსაკუთრებული აღნიშვნის ღირსია ქართული ხელოვნების ერთ-ერთი ყველაზე საინტერესო პერიოდის – შუა საუკუნეების არქიტექტურული ძეგლები. ამ პერიოდის ყველა ძეგლი, განურჩევლად მხატვრული ღირებულებისა თუ მდგომარეობისა, მხოლოდ თავისი არსებობის გამო უკვე ფასეული და ყურადღების ღირსია.

წინამდებარე კრებულის მიზანიც სწორედ ეს გახლავთ – მიაწოდოს მკითხველს, ქართული კულტურული მემკვიდრეობით დაინტერესებულ პირთ, ინფორმაცია საქართველოს ტერიტორიაზე არსებული არქიტექტურული ძეგლების შესახებ. ამ შემთხვევაში ჩვენ შევეხებით მხოლოდ ცხინვალის რაიონის ძეგლებს, რომელთა ნუსხისა და აღწერილობის გამოქვეყნება განსაკუთრებით აქტუალურია ამ რეგიონის დღევანდელი პოლიტიკური მდგომარეობიდან გამომდინარე.

პატარა ლიახვის ხეობა, რომელიც შიდა ქართლის ისტორიული ნაწილია, მდიდარია ეტაპობრივი მნიშვნელობის ხუროთმოძღვრული ძეგლებით. ხეობის მატერიალური კულტურის ძეგლებიდან, აღსანიშნავია ამ კუთხისათვის დამახასიათებელი ე.წ. ზურგიანი კოშკები და სწორკუთხა საკუთხეელიანი ეკლესიები, რომელთა გარეშე შეუძლებელია რეგიონის ისტორიულ-კულტურული მემკვიდრეობის წარმოდგენა.

საქართველოს ამ, დღეისათვის მეტად მტკივნეულ რეგიონში 1982 – 1983 წლებში, იმდროინდელი ძეგლთა დაცვის მთავარი სამმართველოს თაოსნობით ეწყობოდა გამსვლელი ექსპედიციები. ექსპედიციის მუშაობაში მონაწილეობდნენ სამმართველოს თანამშრომლები: ხელოვნებათმცოდნეები – მ. აბაშიძე, პ. ბასიშვილი, ც. დადიანიძე; არქიტექტორები – ლ. გიორგაძე და ლ. ლომიძე; ისტორიკოსი ბ. კუპრეიშვილი (ექსპედიციის ხელმძღვანელი). ჯგუფის

მიერ არაერთი ძეგლი იქნა დაფიქსირებული და აღწერილი ცხინ-
ვალის, რაიონში, ასევე აღმოსენილ იქნა ბუერი ისეთი არქიტექტუ-
რული ძეგლი, რომელიც მანამდე აღრიცხული არ ყოფილა.

იმთავითვე უნდა აღინიშნოს, რომ ამ მხარეში არსებული სოცი-
ერთი ძეგლის შესახებ ქართველ მეცნიერთა მიერ გამოქვეყნებუ-
ლია მონოგრაფიები და ცალკეული წერილები. ამ კუთხით განსა-
კუთრებით აღსანიშნავია პროფ. რუსუდან მეფისაშვილის ღვაწლი.
რაც შეეხება წინამდებარე ნაშრომს, იგი უფრო ინფორმაციულ-აღ-
წერილობითი ხასიათისაა.

შემოთავაზებული ნაშრომი, ფაქტობრივად, ისტორიული წყა-
როა, რომლის მიხედვითაც შესაძლოა მივაკვლიოთ დღეისათვის
დაკარგულ ძეგლებს. მათი აღწერილობის ფონზე დაეადგინოთ, თუ
რა მდგომარეობაში იყო ესა თუ ის ძეგლი წარსულში, ასევე აღ-
ვადგინოთ ძეგლის პირვანდელი სახე, შევიტყოთ დაკარგული ნიმუ-
შის არსებობის შესახებაც.

აღნიშნული ნაშრომი გსამკვლევადაც გამოადგება ხელოვნების
ისტორიის მკვლევართ, ხელს შეუწყობს მათ მიერ ახალი პრობლე-
მების დასახვასა და გამოსაკვლევ ძეგლებზე მეშაობას. ამასთან,
ნაშრომი შეიძლება გამოყენებული იყოს, როგორც საქართველოს
ძველი რუკების აღსადგენად, ასევე ახალი რუკების შესადგენად.

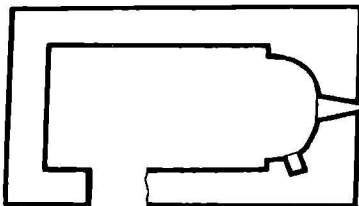
ღვთისმშობლის ეკლესია

გვიანი შუა საუკუნეები.

დარბაზული ეკლესია ნაგებია რიყის ქვითა და სხვადასხვა ზომის ფილაქნებით. გეგმით სწორკუთხედს წარმოადგენს, აღმოსავლეთით ნახევარწრიული აბსიდით, რომლის ცენტრში სარკმელია გაჭრილი. სამხრეთით სწორკუთხა ნიშაა. აბსიდი დარბაზისაგან გამოყოფილია შვერილებით.

კამარა და კონქი ჩამოქცეულია. ჩრდილოეთი კედლის სიმაღლე 2-3 მეტრს აღწევს, ხოლო დასავლეთისა და სამხრეთის 1-2 მეტრს.

შესასვლელი სამხრეთიდანაა. კარის წითხლები მორღვეულია. ინტერიერი ამოყვებულია ჩამონაშალი ქვა-ღორღით.



1 2 3 4 5 მ. 1982 წ.
ღვთისმშობლის ეკლესიის გეგმა.



ინტერიერი, აბსიდის სამხრეთი კედლის ფრაგმენტი.

ეკლესია

ადრე შუა საუკუნეები.

ეკლესია სოფლის ჩრდილო-დასავლეთით 1 კმ-ზე მდებარეობს. ძველი ნაგებია სხედასხვა ზომის ფლეთილი ქვით დუღაბზე. აღ-აგ-აღაგ წეობა შეესებუდია წერილი ქვით. ფასადები შემდეგ შე-ბათქაშებულ-შეთეთრებულა.

დარბაზული ეკლესია გუმბათ სწორკუთხედს წარმოადგენს, ად-მოსავლეთით ნახევარწრიული აბსიდით, რომლის ცენტრში გაჭრი-ლია ვიწრო, თაღოვანი სარკმელი. სარკმლის ძირში და ჩრდილო-ეთ კედელთან ტრაპეზის ქვები დეკს. სამხრეთით და ჩრდილოეთ-ით ნიშებია, რომელთაგან სამხრეთის საკმაოდ დრმაა.



ხედი სამხრეთ-დასავლეთიდან.

კონქი ნახევარსფერულია. სატრიუმფო თალი კრონშტეინებს ეურდნობა. საკურთხეულის წინ შემორჩენილია კანკელის ქვედა ქვეები.

ცილინდრული კამარა კედლის წყობაშია ჩართული. ჩრდილოეთის, დასავლეთის და სამხრეთის კედლებს ერთსაფეხურიანი ხარისხი მიუყვება.

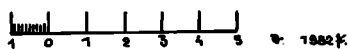
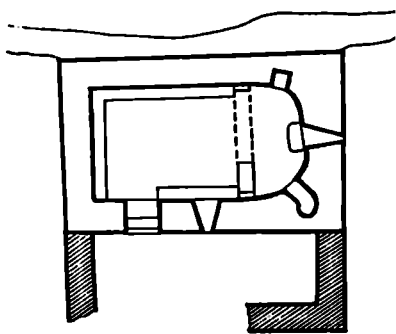
ინტერიერი ნათდება აღმოსავლეთის და სამხრეთის, შიგნით სწორკუთხა გარეთ თაღოვანი სარკმლებით. ყველა კედელი შებათქაშებულ-შეთეთრებულია.

არქიტრავეული შესასვლელი სამხრეთიდანაა.

ეკლესიის ფასადები სრულიად სადაა. კარნიზი მარტივპროფილიანია. საბურავად გამოყენებულია შიფერი.

სამხრეთით მინაშენის ფრაგმენტებია შემორჩენილი.

ბათქაში მრავალ ადგილას ჩამოცვენილია, დაზიანებულია ხარისხი, სარკმლები და კანკელი.



ეკლესიის გეგმა.

სოფ. არღისი

სამების ეკლესია

გვიანი შუა საუკუნეები.

მაღალ მთაზე აღმართული ძეგლი ნაგებია სხვადასხვა ზომის ფიქალით დუღაბზე.

დარბაზული ეკლესია გეგმით სწორკუთხედს წარმოადგენს, აღმოსავლეთით ნახევარწრიული აბსიდით, რომლის ცენტრში გაჭრილია სწორკუთხა სარკმელი.

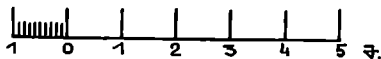
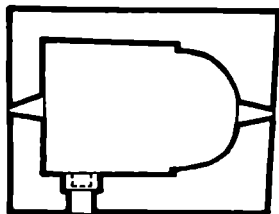
აბსიდი დარბაზისაგან გამოყოფილია შვერილებით.

გრძივი კედლები შემორჩენილია 1-2 მეტრ სიმაღლეზე. სამი მეტრის სიმაღლეზე შემორჩენილ დასავლეთ კედელში გაჭრილია სწორკუთხა სარკმელი.

არქიტრაველი შესასვლელი ნა-
ოთხალიანი კარით სამხრეთიდანაა.
არქიტრავეის თავზე სწორკუთხა ნი-
შაა.

ინტერიერში მიწის დონე საკმა-
ოდ აწეულია.

კამარა და კონქი ჩამოქცეულია.
ეკლესია ძლიერ დაზიანებულია.



სამების ეკლესიის გეგმა.

სოფ. არღისი

წმ. გიორგის ნაეკლესიარი

სოფლის სასაფლაოზე მდებარე ეკლესია ნაგები იყო ფიქალით.
ეკლესიის გეგმა არ იკითხება. მის გარშემო გალავნის ფრაგმენტე-
ბია. ტერიტორიაზე მრავლად ყრია საპირე ქვა. ქეგლის დათარიღე-
ბა არ ხერხდება.

სოფ. არღისი

ღვთისმშობლის ნაეკლესიარი

შემორჩენილი ეკლესიის გეგმა არ იკითხება. გროვად ყრია დი-
დი სომის ნაცრისფერი, ნათალი ქვები. კედლების წყობა არ ჩანს.
ქეგლის დათარიღება არ ხერხდება.

ღვთისმშობლის ეკლესია

გვიანი შუა საუკუნეები.


დარბაზული ეკლესია ნაგებია მოწითალო ფერის, სხვადასხვა ზომის ფლეთილი ქვით დუდაბზე. ალაგ-ალაგ წყობა შევსებულია რიყის ქვით. კუთხეებში გამოყენებულია თლილი ქვა.

ეკლესია გეგმით სწორკუთხედს წარმოადგენს, აღმოსავლეთით ნახევარწრიული აბსიდით, რომლის ცენტრში გაჭრილია სწორკუთხა სარკმელი. სარკმლის ძირში ტრაპეზის ქვაა. ჩრდილოეთით და სამხრეთით სწორკუთხა ნიშებია. კონქი ნახევარსფერულია. სატრიუმფო თაღი აბსიდის მხრებს ეყრდნობა. საკურთხეველის წინ ხის კანკელი და ერთსაფეხურიანი სილგეაა. კამარა ცილინდრულია.

დარბაზი ნათდება აღმოსავლეთის და დასავლეთის სწორკუთხა სარკმლებით.

სამხრეთი შესასვლელი თაღოვანია. ინტერიერი შებათქაშებულია. იატაკი მიწურია.

ეკლესიის კარნიში მარტივპროფილიანია. საბურავად გამოყენებულია კრამიტი.



ღვთისმშობლის ეკლესია. ხედი სამხრეთ-დასავლეთიდან.

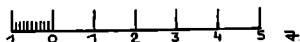
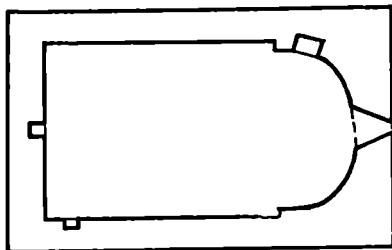
სოფ. არქინარეთი

ყველაწმინდის ეკლესია

გვიანი შუა საუკუნეები.

ეკლესია დგას ბორცვესუ. ნაგებია სხვადასხვა სომის ფიქალით, ალაგ-ალაგ წყობა შეესებურელია წერილი ქვით.

დარბაზული ეკლესია გეგმით სწორკუთხედს წარმოადგენს, აღმოსავლეთით ნახევარწრიული აბსიდით, რომლის ცენტრში გაჭრილია სწორკუთხა სარკმელი. ჩრდილოეთით სწორკუთხა ნიშაა. აბსიდი დარბაზისაგან გამოყოფილია შვერილებით. კამარა და კონქი ჩამოქცეულია. ინტერიერში მიწის დონე აბსიდის სარკმელამდე აღწევს, ამდენად, შესასვლელი არ ჩანს. დასავლეთის და სამხრეთის კედლებში თითო სწორკუთხა ნიშაა. იატაკი სავესეა ჩამონაშალი ქვით.



ყველაწმინდის ეკლესიის გეგმა.

სოფ. არქინარეთი

უსანეთას სალოცავი - ნაეკლესიარი

ნაეკლესიარი მდებარეობს სოფლის სამხრეთ-დასავლეთ განაპირას.

ნაეკლესიარი საძირკვლის დონემდეა დანგრეული. გეგმა გათხრა-გაწმინდის გარეშე არ იკითხება.

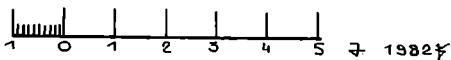
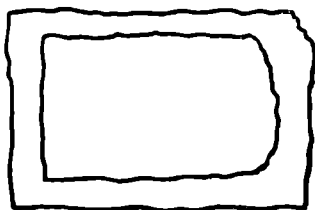
ირგვლივ მიმოფანტულია სამშენებლო მასალა - კარგად გათლილი ადგილობრივი ქვის კვადრები, თაღების და კამარის თლილი შირიმის კვადრები. (გაბარიტები - დაახლოებით 7X4 მ.).

ძეგლის დათარიღება არ ხერხდება.

წმ.გიორგის ეკლესია

ძეგლი მდებარეობს სოფლიდან ჩრდილო-აღმოსავლეთით 1 კმ-ზე, ტყეში.

წმ.გიორგის დანგრეული ეკლესიის გეგმა ცუდად იკითხება. ძეგლი ნაგები ყოფილა სხვადასხვა ზომის ყორე ქვით. მათი შემორჩენილი ნაწილები იქვეა მიმობნეული და მიწითაა დაფარული. ეკლესიის დათარიღება არ ხერხდება.



წმ.გიორგის ეკლესიის გეგმა.

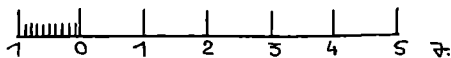
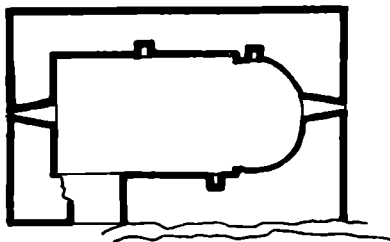
ეკლესია

ადრე შუა საუკუნეები.

სოფლიდან სამხრეთ-დასავლეთით 2 კმ-ზე მდებარე მცირე ზომის დარბაზული ეკლესია ნაგებია ყორექვით. აბსიდა ნახევარწრიულია. ჩრდილოეთით ერთი სწორკუთხა ნიშაა. ასეთივე ნიშებია გრძივ კედლებში.

სარკმლები დასავლეთით და აღმოსავლეთითაა. შესასვლელი სამხრეთ კედელშია გაჭრილი.

კედლების შემორჩენილი მცირე ნაწილიც ძლიერ არის დაზიანებული.



ეკლესიის გეგმა.

სოფ. არცევი

ეკლესიის ნანგრევები

გვიანი შუა საუკუნეები.

ეკლესიიდან შემორჩენილია დაახლოებით 3 მეტრის სიმაღლეზე აღმართული ნახევარწრიული აბსიდისა და წრდილოეთი კედლის მცირე ნაწილი. დანარჩენი კედლები მიწის პირზეა გასწორებული. აბსიდის კედელი პერანგშემოცლილია.



ხედი სამხრეთ-აღმოსავლეთიდან.

ღვთისმშობლის ეკლესია

გვიანი შუა საუკუნეები.

ეკლესია მდებარეობს სოფლის სასაფლაოზე, ნაგებია რიყის ქვითა და ფიქალით, რომელიც შემდეგ შელესილია.

დარბაზული ეკლესია გეგმით სწორკუთხედს წარმოადგენს, აღმოსავლეთით ნახევარწრიული აბსიდით, რომლის ცენტრში გაჭრილია სწორკუთხა სარკმელი. ჩრდილოეთით და სამხრეთით სწორკუთხა ნიშებია მოთავსებული. სარკმლის ძირში ჩანს ტრაპეზის ქვედა ქვეები. კონქი ნახევარსფერულია. სატრიუმფო თალი აბსიდის მხრებს ეყრდნობა.

ნახევარცილინდრული კამარის საბრჯენი თალი ჩრდილოეთით პილასტრს ეყრდნობა, სამხრეთით იმპოსტს. იმპოსტი პირდაპირ კარის წიროხლს ებჯინება. დასავლეთით ქორო იყო, გრძივ კედლებზე შემორჩენილია მოაჯირის დასამაგრებელი ბუდეები.

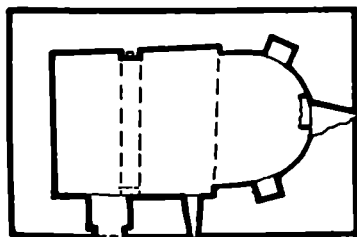
ინტერიერი ნათლება აღმოსავლეთის და სამხრეთის სწორკუთხა სარკმლებით. იატაკი მიწურია.

არქიტრავული შესასვლელი სამხრეთიდანაა; კარი ნაოთხალია.

ეკლესიის ფასადები სადაა. კარნიში მარტივპროფილიანია. საბურავად გამოყენებულია კრამიტი.

აღმოსავლეთ ფასადის ზედა ნაწილში ჯვრის რელიეფური გამოსახულებაა; ჯვრის თავზე, სამკუთხა ფილაზე ამოკაწრულია ტომბკლავა ჯვარი. ფილის ქვედა ნაწილში ასომთავრული წარწერაა: „ქრისტე შეიწყალე გ-დ“.

ყველა ფასადი დაზიანებულია. საბურავი ჩამოცვენილია.



1 0 1 2 3 4 5 რ. 1962წ.

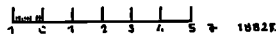
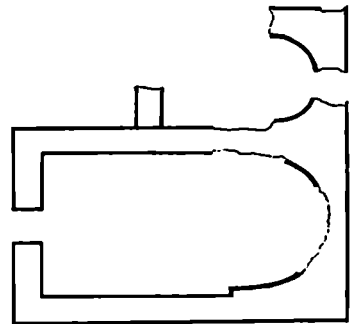
ღვთისმშობლის ეკლესიის გეგმა.

სოფ. არცევი
ნაეკლესიარი

ადრე შუა საუკუნეები.

სოფლის ჩრდილო-აღმოსავლეთით 2 კმ-ზე (ადგილი გოიანთა) მდებარე ეკლესიიდან შემორჩენილია დაახლოებით 1-1,5 მეტრის სიმაღლის კედლები, ნაგებია სხვადასხვა ზომის რიყის ქვით, სქელ დუღაბზე.

ეკლესია გეგმით სწორკუთხედს წარმოადგენს, აღმოსავლეთით ნახევარწრიული აბსიდით, რომლის მხოლოდ სამხრეთი მხარე იკითხება.



შესასულელი დასავლეთიდანაა.

ეკლესიის ჩრდილოეთით მინაშენია, რომელსაც აღმოსავლეთით ნახევარწრიული აბსიდა აქვს. მინაშენიდან შემორჩენილია დასავლეთი კედლის მცირე ნაწილი და აღმოსავლეთი კედელი. კედლების სიმაღლე 1 მეტრს აღწევს.

ქეგლის გარშემო გალაენის ფრაგმენტებია შემორჩენილი.

ნაეკლესიარის გეგმა.

სოფ. აჩაბეთი
აჩაბეთის ციხე

XVI-XVIII სს.

ციხე ღვას მოვაკებულ ადგილას. ნაგებია რიყისა და ფლეთილი ქვით დუღაბზე.

ციხის ნანგრევებში ჩანს მშენებლობის ოთხი ქრონოლოგიური ფენა.

თავდაპირველად აქ იდგა კოშკი მცირე ზომის გალაენით. გა-

ლაკანი გეგმით ნახევარწრეს უახლოვდება. მოგვიანებით მას სამხრეთიდან და აღმოსავლეთიდან მიაშენეს უფრო დიდი ზომის, გეგმით ისევე ნახევარწრეს მიახლოებული გალაკანი.

ციხის მესამე გალაკანი მოიცავს 700 კვ.მ. ფართობს. გეგმით ტრაპეციას უახლოვდება. გალაკანი შემორჩენილია ფრაგმენტულად.

კოშკი არასწორი ფორმისაა. ქვედა ნაწილი ოთხკუთხედიანია, ზევით კუთხეები მომრგვალებულია. კოშკის შემორჩენილ კედლებზე ჩანს ოთხი სართულის კვალი. პირველი სართულის აღმოსავლეთ კედელში სწორკუთხა სარკმელია. შესასვლელი მეორე სართულზეა მოწყობილი. შესასვლელის მარცხნივ ბუხარი იყო. აღმოსავლეთ და დასავლეთ კედლებში, თითო სწორკუთხა სარკმელია. მესამე სართულის კედლებში ერთმაგი და ორმაგი სათოფურებია. მეოთხე სართულის კედლებიდან მხოლოდ ქვედა ნაწილებია შემორჩენილი.

კოშკი ნაგებია რიყის ქვით. ჩრდილოეთი ფასადის ცენტრში ნახევარწრიული შეყრილია - კონტრაფორსის სახით.

ციხის აღმოსავლეთ ნაწილში მცირე ზომის სამლოცველოა. ეკლესიიდან შემორჩენილია კედლების წიბის ქვედა ქვები. გეგმა არ იკითხება.

ციხე ძლიერ არის დაზიანებული.

ვახუშტის მიხედვით: "თირის მონასტრის ხევზედ, გორის ძირს, არს ანაბეთი სასახლე და ციხე მეყუთა".

პ.საქარაიას მიხედვით:

«В первый раз Ачабетская крепость упоминается в 1556 году. В одной летописи читаем, что царь Луарсаб I долго вёл ожесточенную борьбу против иранцев. В 1556 году «царь Луарсаб находился иногда в Ачабетском укреплении, а иногда в Имерстии». Ачабетская крепость снова упоминается только во второй половине XVIII века. Восставший против иранцев Гиви Амилахори владел большинством крепостей Шида Картли. Среди них находилась и крепость Ачабети. Летописец П. Орбелиани в двух случаях упоминает Ачабетскую крепость. В 1744 году Гиви Амилахори находился в Сурамской крепости. К нему на помощь пришли турки с большими войсками. Когда Амилахори получил такое подкрепление, он начал готовиться к войне с царем Ираклием II. Об этом узнал царь. Как сообщает летописец, царь решил опередить Амилахори и сам начал наступление с крепости Ачабети.

В том же году Ираклию пришлось второй раз брать крепость. В войске царя, находился местный тавад Мачабели. Он был на стороне царя, а Амилахори, в отместку, неоднократно призывал лезгин, опустошавших владения Мачабели. Царь и Мачабели решили пресечь эти нападения и



აჩაბეთის ციხე. საერთო ხედი.


направились к Ачабети. Лезгины, узнав о приближении царских войск, засели в Ачабетской крепости. Царские войско окружило крепость. Но когда лезгины убедились, что не выдержат осаду, они ночью прорвались через кольцо окружения и убсжали».

სოფ. აკვისთავი

ზურბიანი კოშკი (ნანგრევი) ნაგებობათა ნაშთები

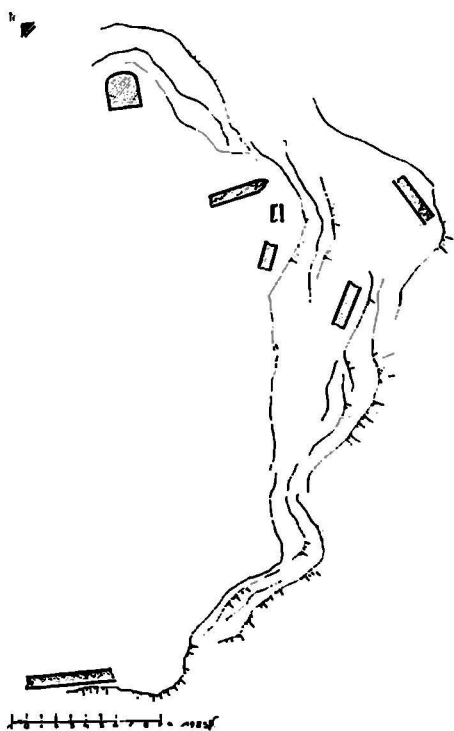
ადრე შუა საუკუნეები.

მდ.აქურას მარცხენა ნაპირას, ბორცვზე მდგარი კოშკიდან შემორჩენილია ჩრდილო-აღმოსავლეთი კუთხე, რომელიც ნაგებია რიყისა და ფლეთილი ქვით დუღაბზე. მისი სიმაღლე 9-10 მეტრს აღწევს.



საერთო ხედი.

კოშკიდან სამხრეთით, მთელ ბორცვსე მიმოფანტულია ნაგებობათა ნანგრევები, რომელთა სახეობის და ფუნქციის დადგენა არ ხერხდება.



სქემატური გეგმა.

ფიგურის ეკლესია

გვიანი შუა საუკუნეები.

ეკლესია მდებარეობს სოფლიდან აღმოსავლეთით 1 კმ-ზე ტყეში. ძეგლი ნაგებია რიყის ქვით და ფიქალით სქელ დედაბზე. აღ-აგ-აღაგ წეობა შევსებულია წერილი ქვით.

დარბაზული ეკლესია გეგმით სწორკუთხედს წარმოადგენს. აღმოსავლეთით ნახევარწრიული აბსიდით, რომლის ცენტრში სწორკუთხა სარკმელია გაკრილი. სარკმლის ძირში ტრაპეზის ქვა დგას.



ხელი აღმოსავლეთიდან.

აბსიდის ჩრდილოეთით ერთი სწორკუთხა ნიშაა. კონქი სფერულია. სატრიუმფო თაღი აბსიდის მხრებს ეყრდნობა.

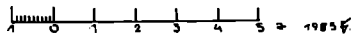
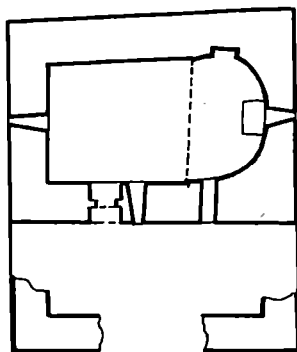
ეკლესიის კამარას ოდნავ შეისრული ფორმა აქვს, დარბაზი კი განათებულია სამხრეთის და დასავლეთის სწორკუთხა სარკმლებით.

სამხრეთი შესასვლელი არქიტრაველია. კარი ნაოთხალია. ინტერიერში მიწის დონე აწეულია.

ეკლესიას სამხრეთიდან მინაშენი აქვს. მისგან შემორჩენილია სამხრეთ-დასავლეთისა და სამხრეთ-აღმოსავლეთის კუთხეები, რომელთა სიმაღლე 1 მეტრს აღწევს.

ფასადები სადაა.

ეკლესიას საპირე ქვა მრავალ ადგილზე აქვს შემოცლილი. კედლები დაბზარულია, საბურავი აყრილია.



წმ. გიორგის ეკლესიის გეგმა.


სოფ. აწრისხევი

აწრისხევის ციხე

XVIII ს-ის დასაწყისი.

ვახეშტი მოიხსენიებს აწრისხევს და ციხეს. მისი სიტყვებით „...არს აწერის-ხევი. აქ აღაშენა შანშემ ციხე-სიმაგრედ თუსად, არამედ ექმნა გალიად, რამეთუ გამოიყვანეს ცოლი და დედაწული მისი მუნიდამ“. („ქართლის ცხოვრება“, ტ. IV, თბ., 1973, გვ. 362). შანშე ქსნის ერისთავის ცოლ-შვილი აწრისხევის ციხის აღების შემდეგ დაატყვევა ნადირ-შაჰმა. ტერიტორია, რომელზედაც ციხე მდებარეობს შედიოდა ქსნის საერისთავოში (იქვე, გვ. 517).

ციხე მდებარეობს მდ. პატარა ლიახვის მარჯვენა ნაპირზე, მაღალი ქედის ფერდობზე. მას საკმაოდ მოზრდილი ფართობი უჭირავს. ციხის გაღვანის, გარდა სამხრეთი კედლისა, მიწასთან არის გასწორებული. სამხრეთი კედელი 2-3 მეტრის სიმაღლეზეა გადარჩენილი. მას აქვს სამი ნახევარწრიული გოდოლი და ოთხი კონტრ-



აწრისხევის ციხე. საერთო ხედი.

ფორსი. ციხის შიდა ტერიტორიაზე მრავალი ნაგებობის ნაშთია, რომელთა გეგმის დადგენა გათხრის გარეშე შეუძლებელია. გაღვანის დასაველეთით, უკიდურეს ზედა ნაწილში, კედელზე მიშენებული სწორკუთხა ნაგებობის ნაშთია, რომლის დასაველეთ კედელში ბუხარია შემორჩენილი.

გაღვანი ნაშენია ადგილობრივი ქვის თანაბარი ზომის კვადრებით. ქვა მომწვანო-მონაცრისფროა. კედლების სისქე დაახლოებით 120 სმ-ია.



სოფ. აწრისხევი

ბესუშის ციხე

გვიანი შუა საუკუნეები.

მდ.ნაფარუხის წელისა და ქნოლოს წელის შესართავთან აღმართული ციხე ნაგებია ადგილობრივი წარმოშობის ფლეთილი ქვით - დუღაბზე. ქვის წყობა ქაოსურია.

ციხე კლდეზეა აშენებული და ყოველი მხრიდან თითქმის მიუდგომელია. მისი ღერძი ვითარდება სამხრეთ-ჩრდილოეთის მიმართულებით. სამხრეთიდან ჩრდილოეთით წაგრძელებულია 50 მ-ის



ციხის სქემატური გეგმა.

ხედი ჩრდილოეთიდან.

სიგრძეზე, ხოლო სიგანეზე 20-25 მ.

ციხის ჩრდილოეთ კედელში გაჭრილია მცირე სომის არქიტრავული შესასვლელი. ციხეს განივი კედელი ორ არათანაბარ ნაწილად ჰყოფს.

ციხეს ჩრდილოეთით ორი, დასავლეთით და აღმოსავლეთით სამ-სამი ნახევარწრიული კონტრფორსი აქვს. დასავლეთის კონტრფორსები ძლიერ დაზიანებულია.

ციხის შიდა ტერიტორია დაფარულია ჩამონაშალი ქვით.

სოფ. აწრისხეჰო

კოშკი

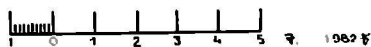
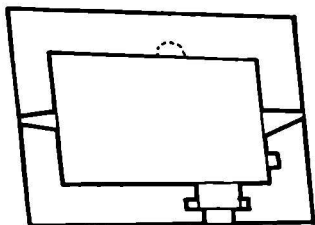
გვიანი შუა საუკუნეები.

სოფლიდან სამხრეთით 3-4 კმ-ზე, ბენდერის მთაზე მდებარე სწორკუთხა კოშკის ზედა ნაწილი მონგრეულია. გადარჩა მისი 4 სართული. პირველი სართული ნანგრევებითაა ამოვსებული.

მეორე სართულის სამხრეთ კედელში 1 მ სიმაღლის სწორკუთხა შესასვლელია. აქვს ნაოთხალები და ღრმა საურდულე. სართულშუა კოჭოვანი გადახურვიდან შემორჩა კედლებში ჩატანებული


კოჭების ბუდეები. სართულის აღმოსავლეთის და დასავლეთის კედლებში მცირე 'სომის, ვიწრო სარკმლებია. აღმოსავლეთი სარკმლის გვერდით სწორკუთხა ნიშაა.

მესამე სართულის ჩრდილოეთი კედლის ცენტრში ბუხარია, მისგან დასავლეთით მცირე 'სომის სარკმელ-სათოფური და ნიშა; ახეთივე ნიშა აღმოსავლეთითაც, სამხრეთ და აღმოსავლეთ კედლების ცენტრებშიც გაჭრილია სარკმლები.



კოშკის გეგმა.

სამხრეთი ფასადი.



ხედი სამხრეთ-დასავლეთიდან.

IV სართულის დასაყდემის, სამხრეთის და აღმოსავლეთის კედლების ცენტრებში სარკმლებია.

კოშკი ნაგებია ფლეთილი ქვით და სქლად დაპობილი ფიქალით. კომპლექსს წრიულად აქვს შემოყრებული გალავანი. იგი 1,5 მეტრ სიმაღლემდეა შემორჩენილი.

სოფ. აწრისხევი

ფ. მარიაშის ეკლესია

გვიანი შუა საუკუნეები.

ეკლესია მდებარეობს მდ.პატარა ლიახვის მარჯვენა ნაპირას შემადგენელ ბორცვზე.

ძველი ნაგებია სხვადასხვა ზომის ფლეთილი ქვით, სქელ დუღაბზე. გეგმით სწორკუთხედს წარმოადგენს, აღმოსავლეთით ნახევარწრიული აბსიდიით, რომლის ცენტრში გაკრილია დიდი თაღოვანი სა-



ხედი ჩრდილო-აღმოსავლეთიდან.

რკმელი. ნრდილოეთით და სამხრეთით თითო თაღოვანი ნიშაა. აბსიდა დარბაზისაგან გამოყოფილია შვერილებით. ნახევარსფერული კონქი ხისაა. ხისავე სატრიუმფო თაღი კრონშტეინებს ეყრდნობა.

გრძივი კედლები შემორჩენილია 8-9 მეტრის სიმაღლეზე. კედლებს წყვილი პილასტრი თითქმის თანაბარ ნაწილებად ჰყოფს. პილასტრების კაპიტელებს კამარის საბრჯენი თაღი ეყრდნობოდა. შემორჩენილია თაღის ქუსლი.

მაღალი თაღოვანი სარკმლები სიმეტრიულადაა განლაგებული. სარკმლის თაღები სოლისებრი ქვებითაა გადაყვანილი.

მთლიანად შებათქაშებული ინტერიერი, ამჟამად დაფერილია ცისფერი საღებავით. ბათქაში მრავალ აღგილას ჩამოცვენილია.

იატაკი მიწურია. ეკლესიას თაღოვანი შესასვლელები დასავლეთიდან და სამხრეთიდან აქვს.

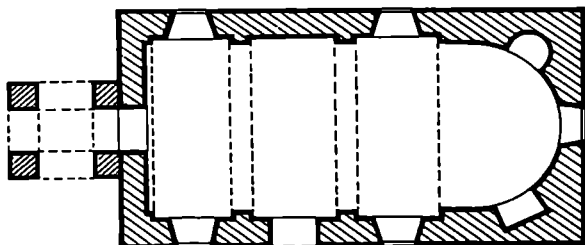
სამხრეთის შესასვლელის დერძზე ქვის ფილაზე ჯვრის გამოხატულებაა. ჯვრის ქვემოთ მხედრული წარწერაა, რომელიც დასიანების გამო არ იკითხება.

დასავლეთიდან ეკლესიას თაღოვანი, სამსართულიანი სამრეკლო აქვს, რომლის - თაღებით გახსნილი პირველი სართული ეკლესიის კარიბჭედაა გამოყენებული. სამრეკლო ნაგებია თლილი ქვის ღვინისფერი კვადრებით. თაღები ეყრდნობა სწორკუთხა სვეტებს.

აღმოსავლეთი და ნრდილოეთი ფასადები სრულიად სადაა.

კარნიზი მარტივპროფილიანია. ეკლესია დგას ერთსაფეხურიან ცოკოლზე. საბურავად თუნუქია გამოყენებული.

კამარა ჩამოქცეულია. კედლებზე მცენარეებია ამოსული. სამრეკლოს საბურავი დასიანებულია.




წმ.მარიამის ეკლესიის გეგმა.

ღვთისმშობლის ეკლესია

IX-X სს.

სოფლის ჩრდილო-დასავლეთით 800 მეტრში მდებარე მცირე ზომის დარბაზული ეკლესია ნაგებია შირიმის და ალგილობრივი ქვის თლილი კვადრებით.

სწორკუთხა საკურთხეველის ცენტრში თაღოვანი სარკმელია, რომელიც კუთხეებში ოდნავ მრგვალდება. ეკლესიის ქვედა ნაწილში მიშენებულია ტრაპეზი. კონქი სფერულია. აბსიდა დარბაზისაგან გამოყოფილია სამთაღოვანი კანკელით, ცენტრში - აღსავლის კარით, ჩრდილოეთით მაღალი, თაღოვანი კარით სამხრეთით კი თაღოვანი დიოხით (სარკმელი). თაღები უყრდნობა მრგვალ კოლონებს, კანკელი გადახსილია. ეკლესიის სამხრეთის და ჩრდილოეთის კედლების აღმოსავლეთ ნაწილებს მაღალი, თაღოვანი ნიშები აქვს. მათში მცირე ზომის, სწორკუთხა ნიშებია ჩასმული. სამხრეთ მონაკვეთს ერთსაფეხურიანი კარნიში მიუყვება. აბსიდის წინ ნახევარწრიული სოფეაა. დარბაზი გადახურულია ცილინდრული კამარით. იგი უყრდნობა თაღს, რომელსაც იჭერს გრივი ეკლესიის ცე-



ღვთისმშობლის ეკლესია. ხედი აღმოსავლეთიდან.

ნტრებში აყვანილი სამსაფეხურიანი პილასტრები. პილასტრების გვერდით საფეხურებიდან გრძივ კედლებზე გადაადის თაღები.

დასაველეთ კედლის ზედა, ცენტრალურ ნაწილში მცირე, სწორკუთხა სარკმელია. სამხრეთ კედლის დასაველეთ თაღელში არქიტრავული შესასველელია, აღმოსაველეთ თაღების ზედა ნაწილში კი თაღოვანი სარკმელი. კედლებს ეტყობა შეღესილობის კვალი.

ფასადების ზედა ნაწილები დაზიანებულია. გადახერხა არ შემორჩა.

სოფ. ახალისი

ლომისას წმ.გიორგის ეკლესია

გვიანი შუა საუკუნეები.

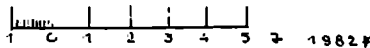
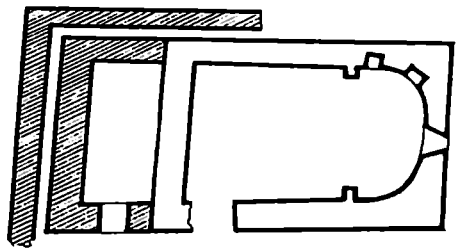
ეკლესია სოფლის სამხრეთ-დასაველეთით მთაზე, 3 კმ-ში მდებარეობს.

ძველი ნაგებია სხვადასხვა ზომის ფიქალით სქელ დუღაბზე.

დარბაზული ეკლესია გეგმით ტრაპეციას უახლოვდება, აღმოსაველეთით კოლოფა აბსიდით, რომლის ცენტრში სწორკუთხა სარკმელია გაჭრილი. ჩრდილოეთით ორი სწორკუთხა ნიშაა.

ტრიუმფალური თაღის საყრდენი პილასტრების ქვედა ნახევარი მთლიანი, სქელი ფიქალია, ზედა ნაწილი შირიმის თლილი კვადრებითაა ამოყვანილი. გრძივი კედლები შემორჩენილია 3 მეტრის სიმაღლეზე. სამხრეთ შესასველელის წირთხლები მორღვეულია.

ეკლესიის დასაველეთ ფასადზე მდებარეულია გეგმით სწორკუთხა კოშკი, რომლისგანაც ორი სართულია შემორჩენილი. კოშკს დასაველეთიდან ორმაგი კედელი აქვს. მეორე სართულის დასაველეთის კედელში ვიწრო სარკმელია. ნაგებობა შიგნიდან ამოვსებულია ნახგრევებით.



ლომისას წმ.გიორგის ეკლესიის გეგმა.

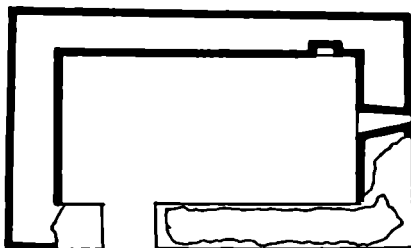
სოფ. ბელოთი

ქაუხეთის ეკლესია

შუა საუკუნეები.

სოფლიდან აღმოსავლეთით 1,5 კმ-ზე მდებარე მცირე სომის და-
რბაზეული ეკლესია ძალიან არის დაზიანებული. დანგრეულია მისი
სამხრეთი კედლის ზედა ორი მესამედი, აღმოსავლეთი და დასავ-
ლეთი კედლების ნახევარი და კამარის სამხრეთის ორი მესამედი.

ეკლესია უაბსიდოა. აღმოსავლეთ კედლის ცენტრში მცირე სო-
მის სარკმელია. შესასვლელი სამხრეთ კედლის დასავლეთ ნაწილ-
შია. ეკლესია ნაშენია
ფლეთილი ქვით. ნრდი-
ლოეთით და დასავლეთ-
ით შემორჩა გალავნის
ფრაგმენტები.



ეკლესიის გეგმა.

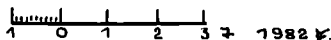
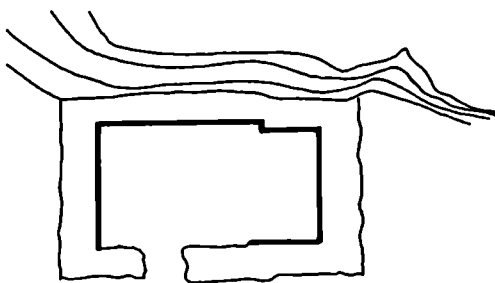
სოფ. ბელოთი

ღვთისმშობლის ეკლესიის ნანგრევები

სოფლიდან აღმოსავლეთით 2 კმ-ში, მთაზე, მდებარე ეკლესია
ნაგები იყო ფლეთილი ქვით დუღაბზე. გეგმით უაბსიდო სწორკუ-
თხედს წარმოადგენს, აღმოსავლეთით დასრულებულია სწორკუთ-
ხა საკურთხევლით. კედლების სიმაღლე 1-2 მეტრს აღწევს. შემორ-
ჩენილია ნრდილოეთი კედლის ქვედა ქვები.

შესასვლელი სამხრეთიდანაა. შესასვლელის წირთხლები მორღვეულია.

მიწის დონე საგრძნობლად აწეულია. ძეგლის დათარიღება არ ხერხდება..



ეკლესიის გეგმა.

სოფ. ბელოთი

ლომისას ეკლესიის ნანგრევები

შუა საუკუნეები.

სოფლის მიდამოებში მდებარე ეკლესიიდან შემორჩენილია სამხრეთი კედლის მცირე ნაწილი. ნაგებია ნაცრისფერი, ფლეთილი ქვით. ტერიტორიაზე მიმოზნეულია დიდი ზომის ქვები.

სოფ. ბელოთი

ბელოთის კომპლექსი

ეკლესია - X ს; სამრეკლო - 1885 წ; ციხე -XVIII ს.

კომპლექსი მდებარეობს მდ.პატარა ლიახვის მარჯვენა ნაპირას. ისტორიულ წყაროებში ბელოთის ციხე მოხსენიებულია XVIII საუკუნის მეორე ნახევარში. ამ პერიოდში ციხე და მთელი პატარა ლიახვის ხეობა ქსნის ერისთავს ეკუთვნოდა. ერისთავობის გაუქმე-

ბის შემდეგ, XVIII საუკუნის ბოლოს, ეს მხარე ეკუთვნოდა ბატონიშვილ იულონს.

გენერალ ტუნიკოვის 1802 წლის 10 აგვისტოს მოხსენებაში წერია, რომ იულონი იძულებული იყო დაეტოვა ბელოთი. ამის შემდეგ ციხე დაიკავეს რუსთა ჯარმა. იულონი ცდილობს აღვიდობროვი მოსახლეობის და ღლეკების დახმარებით ციხის დაბრუნებას: «Намерение их есть взбунтовать осетинцев, по сани и Лпяхве живущих, овладеть замком Белоти».

გენერალი ტუნიკოვი ღებულობს სათანადო ზომებს: «Я опасался, чтобы через переписку не упустить время-замок Белот приказал я подкрепить 50 человекими гренадер».


საქართველოს რუსეთთან შეერთების პირველ წლებში ბელოთის ციხეს თავდაცვითი მნიშვნელობა ჰქონდა.

ბელოთი მდებარეობს მდ.პატარა ღიახვის მარცხენა ნაპირას, მოვაკებულ ადგილზე. მდინარის მხრიდან მაღალი, ციცაბო ფლატეა.

ბელოთის კომპლექსში შედის ეკლესია, ციხე თაყისი კოშკებით, სასახლე და საცხოვრებელი სახლი.

ეკლესია ნაგებია ფლეთილი ქვით დუღაბზე. აღაგ-აღაგ წყობაში გამოყენებულია სხვადასხვა ზომის შირიმის ქვა.

ღარბასული ეკლესია გუმბათ სწორკუთხედს წარმოადგენს, აღმოსავლეთით ნახევარწრიული აბსიდით, რომლის ცენტრში მაღა-



ბელოთის კომპლექსი. საერთო ხედი.

ლი თაღოვანი სარკმელია გაჭრილი. აბსიდის ჩრდილოეთით თაღოვანი, ხოლო სამხრეთით სწორკუთხა ნიშებია. სატრიუმფო თაღი პილასტრებს ეყრდნობა. საკურთხეველის წინ აგურის ერთსაფეხურიანი სოფეაა.

გრძივი კედლები სამსაფეხურიანი პილასტრების საშუალებით სამ ნაწილად იყოფა. პილასტრების საფეხურებს კედლის თაღები და ნახევარცილინდრული კამარის საბრჯენი თაღები ეყრდნობა. ეკლესიის ინტერიერი შელესილია. დარბაზი ნათდება ოთხივე კედელში გაჭრილი თაღოვანი სარკმლებით. სამხრეთი შესასვლელი თაღოვანია, კარი ორმაგ ნაოთხაღია. დასავლეთიდან გვიან გაჭრილი არქიტრაველი შესასვლელია.

სამხრეთიდან ეკლესიას ღია თაღოვანი კარიბჭე აქვს. კარიბჭის შეისრული თაღები ოთხკუთხედშია მოთავსებული.

1885 წელს კარიბჭეს დააშენეს მადალი, ღია თაღოვანი სამრეკლო, რომელიც გადახურულია თუნუქით. სამრეკლო ნაგებია აგურით.

ციხის კედლების სიმაღლე საშუალოდ 10 მეტრს აღწევს. კედლებზე სათოფურები ოთხ იარუსადაა გაჭრილი. სარბენი ბილიკები ხისა იყო. ციხის სამხრეთ-აღმოსავლეთ კუთხეში გუგმით ტრაპეციის ფორმის კოშკია. კოშკის პირველი სართული დაყოფილია ოთხ ნაწილად, აქ ინახებოდა პროლაქტი და სხვადასხვა ინვენტარი. პირველ სართულში შესასვლელი ჩრდილოეთიდანაა, მეორე სართულისა კი ჩრდილო-დასავლეთის კუთხეშია მოწყობილი. კოშკის ერთადერთი სარკმელი დასავლეთ კედელშია გაჭრილი. დანარჩენ კედლებში რამდენიმე სათოფურია.


ციხის ჩრდილო-აღმოსავლეთი კოშკი ცილინდრულია. ამ კოშკში მოხვედრა შეიძლება მხოლოდ ეკლესიის სახურავის საშუალებით, ვინაიდან კოშკის კარი ამ დონეზეა გაჭრილი. კოშკის პირველი სართულის სამხრეთ კედელში ერთი სარკმელია, მეორე სართულზე შესასვლელის პირდაპირ ბუხარია. ჩრდილო-აღმოსავლეთით და ჩრდილო-დასავლეთით სარკმლებია. სარკმლების ორივე მხარეს სათოფურებია გაჭრილი. მესამე სართულის კედლებში ერთმაგი და ორმაგი სათოფურებია.

ციხის ჩრდილო-დასავლეთი კოშკი სამსართულიანია. პირველ და მეორე სართულს, ეზოს მხრიდან (ვალ-ვალკე, სწორკუთხა შესასვლელები აქვს. კოშკის პირველი და მესამე სართული გუგმით წრიულია, ხოლო მეორე სართული - კვადრატული.

სართულშია გადახურვები მოშლილია.

სამხრეთ-დასავლეთი კოშკის სამხრეთი ნაწილი ჩამონგრეულია.

ნანს ოთხი სართულის კვალი. ქვედა სამ სართულს ეზოს მხრიდან დამოუკიდებელი შესასვლელები აქვს. შესასვლელები სწორკუთხაა. მეორე სართული გეგმით კვადრატულია, ხოლო დანარჩენი სართულები - წრიულია. პირველი სართულის ჩრდილოეთ კედელში ორი დიდი სწორკუთხა ნიშაა, რომლებშიც გაჭრილია ხათოფუ-



კომპლექსის კარიბჭე-სამრეკლო.

რები. მეორე სართულის კედლებში ორი პატარა ნიშა, ერთი სათოფური და ერთი სარკმელია. სათოფურები გაჭრილია აგრეთვე მესამე და მეოთხე სართულში.

ციხესთან ერთად აშენებული იყო სასახლეც, რომელიც ციხის სამხრეთ კედელს ებჯინება. ამ ადგილას კედელი შესქელებულია. მიუხედავად ამისა, სასახლე ძლიერ არის დანგრეული. შემორჩენილი კედლების მიხედვით შეიძლება იმის დადგენა, რომ სასახლე სამსართულიანი იყო. შედარებით უკეთესად შემორჩენილ პირველ სართულში სამი ოთახი ნანს. შუა ოთახი დარბაზია, გვერდითა ოთახები უფრო მცირე ზომისაა. ყოველი ოთახის სამხრეთ კედელში ბუხარია, რომლის ორივე მხარეს ღრმა ნიშებია მოთავსებული. გარეთა კედლების შემორჩენილი ნაწილიდან ირკვევა, რომ ზემო სართულების ოთახების განლაგებაც ანალოგიური იყო.

ციხის აღმოსავლეთ კედელთან, გარედან მიშენებულია გეგმით სწორკუთხა, ორსართულიანი საცხოვრებელი სახლი. სახლი დაყოფილი იყო სამ ნაწილად. აღმოსავლეთით დიდი დარბაზია, დანარჩენი ორი ოთახი უფრო მცირეა. ოთახების კედლებში ბუხრების კვალია.

ძეგლი ძლიერ არის დაზიანებული.

სოფ. ბელოთი

ფოხალას ციხე

გვიანი შუა საუკუნეები.


ციხე დგას ფოხალას მთაზე.

პ.ზაქარაია თავის წიგნში: «Древние крепости Грузии» წერს: «О времени постройки этой крепости и о её строителях ничего неизвестно. Лишь однажды она упоминается у летописца Иесе Бараташвили при описании восстания 1777 г. ксанского эристава Георгия. Он сообщает, что восставший Эристав «укрепил Ахалгори, Цирколи, Монастери, Похала, Сиата, и Бехчо». Сам Эристав засел тут же в стоящей недалеко крепости Сиата а «его сын - Элисбар - в Похала». Царь Ираклий направил против восставших довольно значительное войско. Элисбар, не надеясь выдержать осаду, оставил крепость и уехал к тестю в Имсретию. После этого вместе с другими крепостями была взята и Похала».

ფოხალას ციხე იდგა მთის ვიწრო თხემზე. გალაენის შემორჩენილი ფრაგმენტებით დგინდება, რომ ციხე სიგრძით 100 მეტრს აღწევდა, ხოლო სიგანით 5-6 მეტრს. კედლებში ნართული იყო სამი კოშკი. ერთი მათგანი იდგა მთის ყველაზე მაღალ წერტილზე, ხოლო დანარჩენი ორი სამხრეთ კედლის შუა ნაწილში. ამ ორი კოშკიდან მხოლოდ ერთია ნაწილობრივ შემორჩენილი.

ცილინდრული კოშკი ნაგებია სხვადასხვა ზომის ფლკითი ქვით, სქელ დუღაბზე. ქვა ნაცრისფერია.

კოშკი სამსართულიანია. პირველი სართული გეგმით წრიულია, მეორე და მესამე სართულები თითქმის კვადრატულია, აქედან მესამე სართულის კუთხეები წაკეუთილია. მეორე და მესამე სართუ-

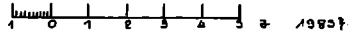
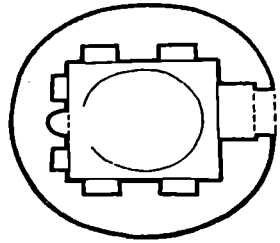


ხედი დასაგლეუთიდან.

ლებს ციხის ეზოდან დამოუკიდებელი შესასვლელები აქვს. შესასვლელები გაჭრილია სამხრეთით. მეორე სართულის ჩრდილოეთის კედელში მოწყობილია თადოვანი ბუხარი. ბუხრის ორივე მხარეს სარკმლებია მოთავსებული. აღმოსავლეთ და დასავლეთ კედელში წყვილი სწორკუთხა ნიშაა.

მესამე სართულის დასავლეთ კედელში გაჭრილია დამრეცი სათოფურები. სამხრეთ კედელში მოთავსებულია ორი დიდი სარკმელი. აღმოსავლეთ კედლის ცენტრში ღრმა, სწორკუთხა ნიშა. ნიშის ორივე მხარეს მოწყობილია სათოფურები; სათოფურებია აგრეთვე კედლების კუთხეებში.

სართულშუა გადახურვა ჩამონგრეულია. შემორჩენილია ხის კოჭები და მათი ბუდეები.



ფოხალას ციხის გეგმა.

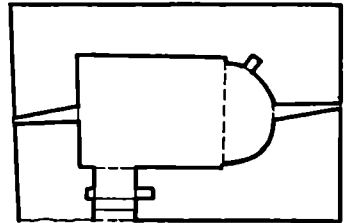
სოფ. ბერიჯვარი

ეკლესიის ნანგრევში

ადრე შუა საუკუნეები.

სოფლის სასაფლაოზე შემორჩენილია ეკლესიის ნანგრევები. ძეგლი ნაგებია ფლეთილი ქვით; ალაგ-ალაგ წყობა შევსებულია წვრილი ქვით.

მცირე ზომის დარბაზიანი ეკლესია გეგმით სწორკუთხედს წარმოადგენს, აღმოსავლეთით ნახევარწრიული აბსიდით, რომლის ცენტრში ვიწრო, სწორკუთხა სარკმელია გაჭრილი, ჩრდილოეთით სწორკუთხა ნიშაა. სატრიუმფო თაღი



ეკლესიის ნანგრევის გეგმა.

კედლის წყობაში იძირება. აბსიდი დარბაზისაგან გამოყოფილია მხრებით.

ეკლესიის კამარა ნახევარცილინდრულია. დარბაზი ნათდება დასავლეთის სწორკუთხა სარკმლით. იატაკი მიწურია. სამხრეთის თაღოვან შესასვლელს ტიმპანი აქვს. ეკლესიის ფასადები სადაა. სამხრეთ ფასადზე შემორჩენილია მარტივპროფილიანი კარნიზის ფრაგმენტი.

ეკლესიის კედლები დეფორმირებულია. სამხრეთი ფასადის დასავლეთი ნაწილი პერანგშემოცლილია. დასავლეთის ფასადის ჩრდილოეთი ნაწილი ჩამონგრეულია. საბურავი აცკენილია. კამარა დაზიანებულია.

სოფ. ბიეთი

ღვთისმშობლის ეკლესია

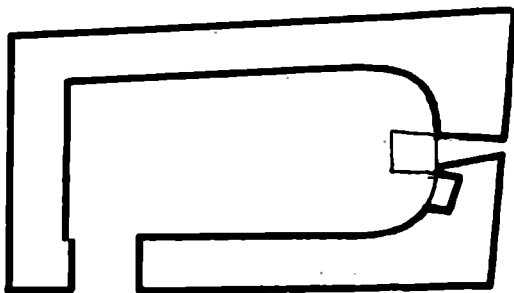
გვიანი შუა საუკუნეები.

ეკლესია დგას სოფლის სასაფლაოზე. ძეგლი ნაგებია ფლეთილი ქვით სქელ დუღაბზე. ალაგ-ალაგ წყობაში გამოყენებულია რიყის ქვა.

მცირე ზომის დარბაზული ეკლესია გეგმით სწორკუთხედს წარმოადგენს, აღმოსავლეთით შებრტყელებული აბსიდით, რომლის ცენტრში ეიწრო, სწორკუთხა სარკმელია გაჭრილი. სარკმლის ძირში ტრაპეზის ქვა დევს. აბსიდის აღმოსავლეთ ნაწილში ერთი სწორკუთხა ნიშაა.

ეკლესიის კამარა შეისრულია. სამხრეთი შესასვლელის ფორმა დაზიანების გამო არ იკითხება.

კამარის დასავლეთი ნაწილი ჩამონგრეულია, იატაკი მიწურია, საბურავი ჩამოცკენილია.



ღვთისმშობლის ეკლესიის გეგმა.

ბიეთის მონასტერი

ეკლესია IX ს;

სამხრეთის მინაშენი (დარბაზი) გვიანი შუა საუკუნეები.

ვასუშტის მიხედვით: "მეჯუდის მდინარის დასავლეთად, მთის ძირში არს, ბიეთის მონასტერი ეთილს შეეწიერს ადგილს. ამას უდის ჰევი. გამომდინარე მერის მთისა, და მიერთვის მეჯუდას დასავლიდამ. უხის ბიეთს წინამძღვარი".

ეკლესიის აღმოსავლეთ ფასადზე მოთავსებული იყო ასომთავრული წარწერა. 1912 წელს ეთაქაიშვილის მითითებით ქვები გადმოტანილი იქნა თბილისში, ამჟამად დაცულია სახელმწიფო მუზეუმში. წარწერა შემდეგნაირია: "ქრისტე მეუფეო ყოველთაო აღიდე ერისთავთ ერისთავი თანე ძე ბაკურ ყანაელისა უფალი და პატრონი (ამი)ს წმინდისა ეკლესიისა (და) ცვე წმინდა (მრ)ემლი (?) სმ (ე)... (ო) ყ(ო)..."

მეორე წარწერა მოთავსებულია მცირე ზომის ქვაზე გამოსახულ ჯვრის ქვედა მედავის ორივე მხარეს: "ვანე და ბეშქენ დაიცავენ".

ბიეთის მონასტერი დგას მდ.მეჯუდას ვიწრო ხეობაში, შემადგებულ კონცხზე. იგი ნაგებია დიდი ზომის შირიმის კვადრებით. აქა-იქ გამოყენებულია რიყის ქვა.



ინტერიერი, დასავლეთი კედლის ფრაგმენტი.

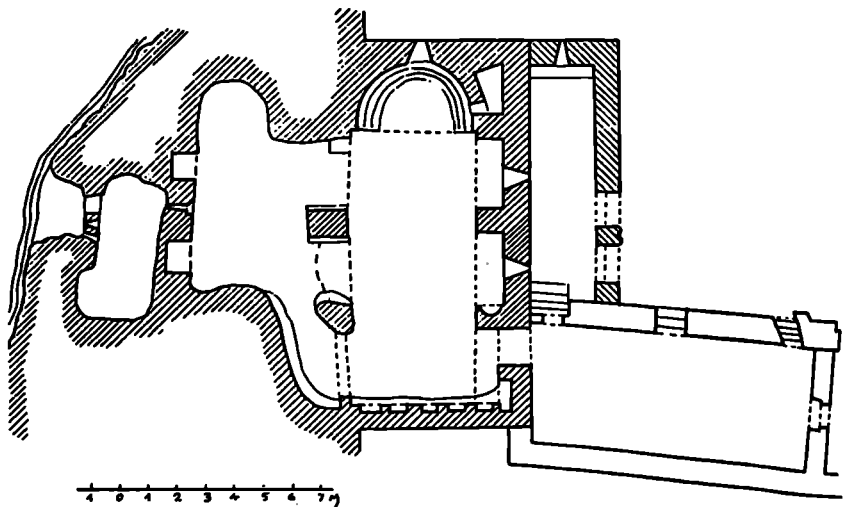
მონასტრის მშენებლობა განეკუთვნება რამდენიმე ქრონოლოგიურ პერიოდს: ეკლესია ეკუთვნის IX საუკუნეს, თითქმის ამავე პერიოდისაა სამხრეთის ვიწრო და გრძელი მინაშენი, ხოლო მეორე მინაშენი - დიდი დარბაზი, განეკუთვნება გვიან შუა საუკუნეებს. ამას გარდა აქ შემორჩენილია სატრაპეზოს მცირე ნაწილი და რამდენიმე საცხოვრებელი გამოქვაბული.

დარბაზული ეკლესია, ორსართულიანი, მთლიანად კედელში ნაკვეთი ჩრდილოეთი სათავეებით წარმოადგენს რთულ ნაგებობას. დარბაზი მაღალი, თაღოვანი გასასვლელებით უკავშირდება ჩრდილოეთ ნაწილს, რომლის მეორე სართულში გამოკვეთილია ვიწრო დერეფანი. თაღების მალეების თაყზე მოთავსებულია ვიწრო ნიშების გრძელი რიგი, რომლებშიც გაჭრილია სარკმლები.

დასავლეთი კედელი დანაწევრებულია ორიარუსიანი ვიწრო ნიშებით. სამხრეთ კედელზე გადადის მაღალი თაღები, რომლებიც პილასტრებს ეყრდნობა. თაღის მალეებში სარკმლებია მოთავსებული.

ეკლესიის კამარა ცილინდრულია. კამარის საბრჯენი თაღები კონსტრუირებს ეყრდნობა.

ნახევარწრიული აბსიდის ცენტრში გაჭრილია მაღალი, თაღოვანი სარკმელი. სამხრეთით ღრმა ნიშაა. აბსიდს სამსაფეხურიანი ხარისხი შემოუყვება. კონქი სფერულია. სატრიუმფო თაღი აბსიდის მხრებს ეყრდნობა. საკურთხეველის წინ შემორჩენილია კანკელის ფრაგმენტები. კედლებზე ამჩნევია მოხატულობის კვალი.



ბიეთის მონასტრის გეგმა.

ექლესიას თაღოვანი შესასვლელი სამხრეთი კედლის დასავლეთ ნაწილში აქვს. შესასვლელის თაღები მოჩუქურთმებულია მკვენარეული დეკორით.

სამხრეთის ვიწრო მინაშენის კედლები შემორჩენილია 2-3 მეტრის სიმაღლეზე. აღმოსავლეთ კედელში სარკმლის კვალია.

სამხრეთით მეორე მინაშენი, რომელიც დიდ დარბაზს წარმოადგენს, გადახურული იყო კამარით. კამარის საბრჯენი თაღები კრონშტეინებს ეყრდნობოდა. მინაშენს აღმოსავლეთით სამი მაღალი თაღოვანი გასასვლელი აქვს. გასასვლელის თაღები შეისრულია.

ექლესიის ფასადები წყვილი სარტყელის საშუალებით ორ მონაკვეთად იყოფა. აღმოსავლეთის სარკმელს ორმაგი ლილვი აჩარჩოებს. სამხრეთი ფასადის ზედა სარტყელი გარს უკლის სარკმელს, რითაც მას გამოჰყოფს საფასადო სიბრტყიდან.

მონასტრის გარშემო შემორჩენილია გალავნის ფრაგმენტები. ძეგლი ძლიერ არის დაზიანებული.

სოფ. ბიჭარი

ექლესია


გვიანი შუა საუკუნეები.

ექლესია მდებარეობს სოფლის ჩრდილო-დასავლეთით, მდ.მეჯუდას მარცხენა ნაპირას. ძეგლი ნაგებია ფლეთილი ქვით სქელ დუღაბზე.

წყობა სწორხაზოვანია. შესასვლელები და სარკმლების თაღები გადაყვანილია აგურის წყობით.

დარბაზული ეკლესია გეგმით სწორკუთხედს წარმოადგენს, აღმოსავლეთით ნახევარწრიული აფსიდით, რომელშიც გაჭრილია სამი მაღალი თაღოვანი სარკმელი. საკუთხეველი დარბაზისაგან გამოყოფილია პილასტრებით.

გრძივი კედლები ოთხი წყვილი პილასტრის საშუალებით თანაბარ ნაწილებად იყოფა. ინტერიერი შედგესილი ყოფილა. ნაღესობა მრავალ ადგილას ჩამოცვენილია. ჩრდილოეთ და სამხრეთ კედლებში სიმეტრიუ-




ექლესიის გეგმა.

ლად განლაგებული თაღოვანი სარკმლებია. ასეთივე სარკმელია დასავლეთ კედელშიც.

დასავლეთის და სამხრეთის თაღოვანი შესასვლელების ორივე კარი ნაოთხალია.

სამხრეთის შესასვლელის თავზე, აგურის წყობაში ამოკვეთილი ჯვარია. დანარჩენი ფასადები სადაა. დასავლეთის კეხზე აღმართულია აგურით ნაგები სამრეკლო, რომელიც ღია ფანჯარებს წარმოადგენს. აღმოსავლეთის და ჩრდილოეთის ფასადებზე მიწის დონე ძლიერ აწეულია. ეკლესია დგას ორსაფეხურიან ცოკოლზე.

კამარა და კონქი ჩამოქცეულია. კედლები დაბზარულია. ინტერიერში ამოსულია დიდი სომის მცენარეები.



ხედი სამხრეთ-აღმოსავლეთიდან.

კოშკი

განვითარებული შუა საუკუნეები.


კოშკი დგას სოფლის ჩრდილო-დასავლეთით, მდ.მეჯუდას მარცხენა ნაპირას.

ვახუშტის მიხედვით: "მერეს ჳევს ქვეით ერთვის მეჯუდის ბიყრის ჳევი აღმოსავლეთიდან, გამოსდის უსანეთს, და ამ ბიყარს ჳეით არს ისრულის ჳევი, ვითარცა სხეანი და ამ მჭრის მთის ადგილნი, იწრო, ტყიანი და მწირი".

კოშკი ნაგებია რიყისა და ფლეთილი ქვით სქელ დუღაბზე. იგი ორფენოვანია. პირველ ნაგებობას ჳურგიანი კოშკი წარმოადგენდა. შემდეგ XVIII საუკუნეში ჳურგიანი კოშკის გამოყენებით აგებული იქნა ხუთსართულიანი კოშკი; სართულების გეგმა უსწორთა, ჳურგის მხარე უფორმო მახასუელობისაა. კარ-სარკმლები მხოლოდ სწორ კედელშია განლაგებული. პირველ და მეოთხე სართულზე კარებია, დანარჩენში კი სარკმლები. მეორე სართულის სარკმლები თაღოვანია, დანარჩენი სარკმლები სწორკუთხაა.

მცირე ჳომის ციხეს ტრაპეციული ფორმა აქვს. შემორჩენილია აღმოსავლეთი და სამხრეთი კედლის ნაწილები. აღმოსავლეთ კედლის მიხედვით გალაენის სიმაღლე 5-6 მეტრს აღწევს. ცალმაგი სათოფურები მადლაა განლაგებული. მათ ქვეშ გასდევდა ხის საბრძოლო ბილიკი.

სამხრეთ-აღმოსავლეთ კუთხეში ცილინდრული, გარედან წრიული, შიგნით კი ოთხკუთხა კოშკის



საერთო ხედი

ნანგრევია, რომელსაც შესასვლელი ჩრდილოეთიდან აქვს. მეორე სართულის კედლებში სათოფურებია, აღმოსავლეთით ბუხარი.

კოშკების სართულშუა გადახურვები მოშლილია. ცილინდრული კოშკი ძლიერ არის დაზიანებული. ტერიტორია სავსეა ჩამონაშალი ქვით.

სოფ. ბაბარაანთკარი

კოშკის ნანგრევი

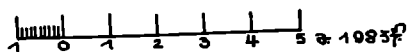
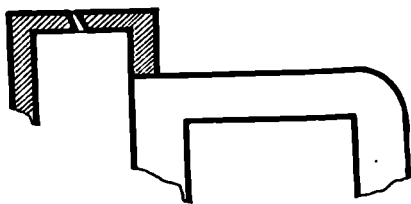
გვიანი შუა საუკუნეები.

გზის პირას, ხეობის თაყზე შემორჩენილია კოშკის ნანგრევი. ძეგლი ნაგები იყო ადგილობრივი წარმოშობის ფლეთილი ქვით. წყობა მშრალია.

კოშკი გეგმით კვადრატს უახლოედება. შემორჩენილია: ჩრდილოეთი კედელი, აღმოსავლეთ და დასავლეთ კედლების მცირე ნაწილი. ჩრდილო-აღმოსავლეთი კუთხე ფასადზე ოდნავ მომრგვალებულია.

კოშკს დასავლეთიდან მინაშენი აქონდა. შემორჩენილია მისი ჩრდილოეთი და დასავლეთი კედელი. მინაშენის ჩრდილოეთ კედელში ერთი სათოფურია. დასავლეთით იკითხება შესასვლელის კვალი.

კოშკის დანარჩენი კედლები განადგურებულია. მიწის დონე ძლიერ აწეულია. ტერიტორიაზე მიმოყვანებულია ჩამონაშალი ქვები.



კოშკის ნანგრევის გეგმა.

სოფ. ბაბილთა ნაგებობის ნაშთი

გვიანი შუა საუკუნეები.

გნულის ხეობის თავზე, სოფლის განაპირას, ფერდობზე შემორჩენილია ნაგებობის ნაშთი, რომელსაც "წითელ ხატობას" ეძახიან. ნაგებობის გეგმა არ იკითხება, ვინაიდან ამოვსებულია ქვითა და მიწით. კუთხეები გარედან მომრგვალებული აქვს. ნაგები ყოფილა ფლეთილი ქვით, სოკ ადგილას შეინიშნება დულაბი.

სოფ. ბალუანთა ღვთისმშობლის ნაეკლესიარი

სოფლის ჩრდილო-აღმოსავლეთით 800 მ. მღგარი ეკლესია ამჟამად მთლიანად დანგრეულია. შემორჩენილი საძირკვლის მიხედვით ჩანს, რომ იგი მცირე სომის დარბაზული ეკლესია ყოფილა. გათხრა-გაწმენდის გარეშე გეგმის და თარიღის დადგენა არ ხერხდება.

სოფ. ბერი წმ. გიორგის ეკლესია

განვითარებული შუა საუკუნეები, მოგვიანებით შეკეთებული.


მაღალ მთაზე მღგარი დარბაზული ეკლესია ნაგებია სხვადასხვა სომის თლილი ქვით. ალაგ-ალაგ წყობა შევსებულია ბრტყელი, ნაცრისფერი ქვით. წყობა შერეულია.

ეკლესია გეგმით სწორკუთხედს წარმოადგენს, აღმოსავლეთით კოლოფა აბსიდით, რომლის ცენტრში გაჭრილია თაღოვანი სარკმელი. აბსიდს ჩრდილოეთით ერთი ფართო თაღოვანი, ხილო სამ-

ხრეთით - ორი სწორკუთხა ნიშა აქვს; აქედან ერთ-ერთი უფრო ღრმაა. სარკმლის ძირში ტრაპეზის ქვაა. კონქი ნახევარსფერულია. სატრიუმფო თალი აბსიდის მხრებს ეყრდნობა. საკუროთხევლის წინ ერთსაფეხურიანი სოღეაა.

ეკლესიის კამარა შეისრულია. ჩრდილოეთ კედელში მაღალი, თაღოვანი სარკმელია გაჭრილი. სამხრეთ კედლის წყობაში რამდენიმე მცირე ნიშაა მოთავსებული. ინტერიერი შებათქაშებულ-შეღეპილია. იატაკი მოგებულია სწორკუთხა ქვის ფილებით.

დასავლეთი შესასვლელი შიგნით თაღოვანია, გარედან - არქიტრავული. კარი ნაოთხალია. სამხრეთის ფართო, თაღოვანი შესასვლელი მინაშენს უკავშირდება. მინაშენი გეგმით წაგრძელებულ სწორკუთხედს წარმოადგენს, რომელსაც აღმოსავლეთით - შიგნით სწორკუთხედი, გარედან თაღოვანი სარკმელი აქვს. მინაშენში არქიტრავული შესასვლელი სამხრეთიდანაა.



ხედი აღმოსავლეთიდან.

დასავლეთ ფასადის წყობას ებჯინება ორსართულიანი სამრეკლო. სამრეკლოს თაღები ეყრდნობა მრგვალ კოლონებს, რომლებიც დაგვირგვინებულია მარტივპროფილიანი კაპიტელებით.

აღმოსავლეთ ფასადზე, სარკმლის ზემოთ, ოდნავ მარცხნივ, ჯვრის რელიეფური გამოსახულებაა. მინაშენის აღმოსავლეთ სარკმელს კარგად თლილი ქვები აჩარჩოებს.

ეკლესიის კარნიზი თარო-ლავეგარდანია. საბურავად გამოყენებულია თუნუქი.

ეკლესიასთან მისასვლელი აღმოსავლეთიდანაა. ფართო კლდეკარი მასიურ ლოდებს ეყრდნობა. გარშემო შეიწინებია გალავნის ფრაგმენტები.


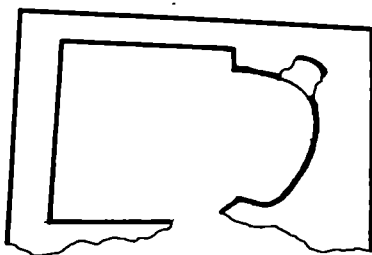
სოფ. ბიბოლაანი

ეკლესიის ნანგრევები

სოფლის მიდამოებში, ტყეში შემორჩენილია ეკლესიის ნანგრევი. ძეგლი ნაგებია რიყის ქვით; ალაგ-ალაგ ფლეთილი ქვაც არის გამოყენებული.

ეკლესია გეგმით სწორკუთხედს წარმოადგენს, აღმოსავლეთით ნახევარწრიული აბსიდით, რომლის სამხრეთი მხარე ოდნავ დეფორმირებულია. შემორჩენილია აბსიდის ჩრდილოეთი მხარე. შეიმჩნევა ნიშის კვალი.

კედლები შემორჩენილია დაახლ. 1-2 მეტრის სიმაღლეზე, შესასვლელი არ იკითხება. მიწის დონე აწეულია. ტერიტორიაზე ყრია ჩამონაშალი ქვის გროვა.



ეკლესიის ნანგრევების გეგმა.

სოფ. გოზო

გოზოს ციხე (ნანგრევი)

შუა ფოთალური ხანა.

ციხის, კოშკის და აკლდამის ნანგრევები მთის ქედზეა განლაგებული. ციხის მხოლოდ ჩრდილოეთი და დასავლეთი კედლების მცირე ნაწილებია შემორჩენილი, აქედან ჩრდილოეთი კედლის სიმაღლე რამდენადმე აღემატება დასავლეთისას. სამშენებლო მასალად გამოყენებულია სხვადასხვა ზომის ფლეთილი ქვა. წყობა მშრალია. გუმბის დადგენა გაწმენდისა და გათხრების გარეშე შეუძლებელია.

ციხის დასავლეთით შემორჩენილია რამდენიმე აკლდამა. მათ შორის მხოლოდ ერთია კარგ მდგომარეობაში. გეგმით სწორკუთხა აკლდამას შესასვლელი სამხრეთიდან აქვს. აკლდამის დიდი ნაწილი მიწითაა დაფარული.

აკლდამის ჩრდილოეთით შემორჩენილია კოშკის ფრაგმენტები.

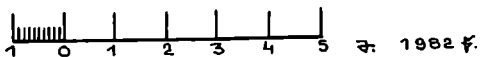
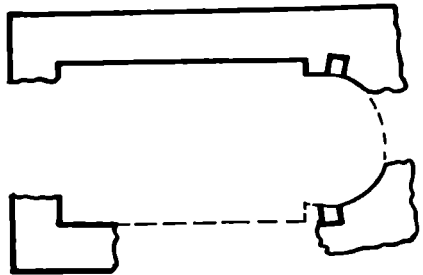
ქედზე, ნაგებობები განლაგებულია დასავლეთ-აღმოსავლეთის ღერძზე.

სოფ. ბორეთი

ღვთისმშობლის ეკლესია

გვიანი შუა საუკუნეები.

დარბაზული ეკლესია ნაგებია რიყის ქვით, ფლეთილი ქვით და დიდი ზომის ფილაქნით. გეგმით სწორკუთხედს წარმოადგენს. აღმოსავლეთის ნახევარწრიული აბსიდის ცენტრალური ნაწილი მთლიანად ჩამონგრეულია. ჩრდილოეთით და სამხრეთით თითო სწორკუთხა ნიშაა. აბსიდის ჩრდილოეთ შეყრტილზე სატრიუმფო თაღის ქვესტია შემორჩენილი.



ღვთისმშობლის ეკლესიის გეგმა.

შემორჩენილია ასევე ეკლესიის კედლების ფრაგმენტები, რომელთა სიმაღლე დაახლ. 4-5 მეტრია.

ინტერიერი საესეა ჩამონაშალი ქვით. კედლებზე მოდებულია სურო.

სოფელი გუდისი

ნაგონასტრალი

შემორჩენილია ნაეკლესიარი და რამდენიმე ნაგებობის ნაშთი ქვის გროვის სახით. აქა-იქ მიმოხეულია ნათალი ქვები. მათ შორის დევს მოწითალო ფერის სვეტის თავი, რომელსაც გეომეტრიული წნული შემოუყვება. იქვე ნაგებობის ქვებისგან მოუწყვიათ სალოცავი.

ქეგლის თარიღი ვერ დგინდება.

სოფელი გუდისი

კოშკის ნანგრევი

გვიანი შუა საუკუნეები.

სოფლის მიდამოებში შემორჩენილია კოშკის ნანგრევები. ქეგლი ნაგებია ყორე ქვით დუღაბზე. წეობა ქაოსურია; გეგმით კვადრატს უახლოვდება. კედლები შემორჩენილია 2 მეტრის სიმაღლეზე. კოშკი ამოესებულია მიწითა და ქვით, რაც ართულებს ქეგლის აზომეას.

სოფ. გუდისი

ქველი ნაგებობის ნაშთი

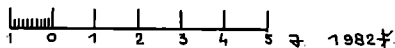
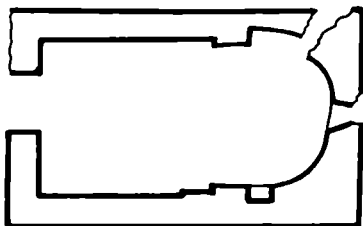
შემორჩენილია ნაგებობის ჩრდილო-დასაყლეთი კუთხე, რომლის სიმაღლე 3 მეტრს აღწევს. დანარჩენი ნაწილები მიწით არის დაფარული. სამშენებლო მასალად დიდი ზომის რიყის ქვაა გამოყენებული. ტერიტორიაზე ამოსულია მცენარეები.

ქეგლის დათარიღება არ ხერხდება.

სოფ. გუჯაბასური ღმთისმშობლის ეკლესია

გვიანი შუა საუკუნეები.

სოფლის ცენტრში დგას ალიზით ნაშენი ეკლესია, რომელიც ძლიერ დაზიანებულია. შემორჩენა აბსიდის ქვედა ნახევარი და ჩრდილოეთ და სამხრეთ კედლების აღმოსავლეთის მონაკვეთების ქვედა ნახევრები. კედლები გაგრძელებულია და დასავლეთის კედელი დაშენებულია ბლოკით. ნაეკლესიარი გადახურულია ხის ბოძების ფანჯატურით და შიფერით. ეკლესიის შიგნით მიწის დონე იმდენად ამიღლებულია, რომ აბსიდის იატაკი და გვერდითი ნიშები ძნელად იკითხება.



ეკლესიის გეგმა.


სოფ. ბნული

კოშკი

გვიანი შუა საუკუნეები.

სოფლის მიდამოებში მდებარე კოშკი ნაგებია სხვადასხვა ზომის ფლეთილი ქვით.

კოშკის ჩრდილოეთი და დასავლეთი კედლის დიდი ნაწილი ჩამონგრეულია, ჩამონაშაღმა ქვებმა იგი მთლიანად ამოქოლა, რის გამოც გეგმა არ იკითხება. კედლები შემორჩენილია 10-15 მეტრის სიმაღლეზე. შესასვლელი სამხრეთ კედელშია მოთავსებული.



კოშკის საერთო ხედი.

კოშკის სამხრეთიდან მინაშენი აქონდა, რომლისგანაც შემორჩენილია დასავლეთი და სამხრეთი კედლის ნაწილები.
ტერიტორიაზე ყრია ჩამონაშალი ქვა.

სოფ. ბნული

ზურგიანი კოშკი

აღრე შუა საუკუნეები.

კოშკი მდებარეობს სოფლის მიდამოებში.

8-9 მეტრის სიმაღლეზე შემორჩენილი კოშკი ნაგებია ფლეთილი ქვით; არქიტრაველი შესასვლელი გაჭრილია მეორე სართულის სამხრეთ კედელში. კარი ნაოთხალია.

ქეგლის 'ხესტი აღწერა ჰირს იმის გამო, რომ იგი შიგნიდან ამოქოლილია. გარშემო შემორჩენილია ნასახლარის კვალი.



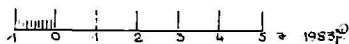
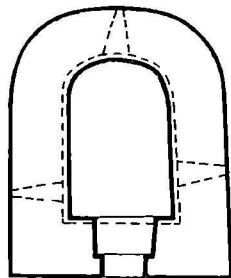
ზურგიანი კოშკი. ხედი სამხრეთიდან.

ზურგიანი კოშკი

ადრე შუა საუკუნეები.

კოშკი, რომლისგანაც ორი სართულია შემორჩენილი ნაგებია ფლეთილი ქვით. პირველი სართული ამოკსებულია მიწით და ჩამონაშალი ქვით. მეორე სართულის სამხრეთ კედელში გაჭრილია არქიტრავეული შესასვლელი. კარი ნაოთხალია. დასაველეთ, ჩრდილოეთ და სამხრეთის კედლებში დატანებულია თითო სათოფური.

კოშკის სამხრეთით 60 სმ-ის დაშორებით შემორჩენილია აკლდამის ნანგრევი, რომელიც ასევე ფლეთილი ქვით ყოფილა ნაგები.



ზურგიანი კოშკის გეგმა.



საერთო ხედი.

სოფ. ღვალთანა
ზურბიანი კოშკი

ადრე შუა საუკუნეები.

ძეგლი მდებარეობს სოფლის ჩრდილო-აღმოსავლეთით 3 კმ-ზე, მთაზე, ნასოფლარ ასატურთან.


კოშკი ნაგებია რიყისა და ფლეთილი ქვით.

ხეთსართულიანი კოშკისგან შემორჩენილია მხოლოდ ოთხი სართული, დაახლ. 10-12 მ სიმაღლის.

სოფ. ღვალთანა
ღვალთანო კარის ეკლესია

ადრე შუა საუკუნეები.

ეკლესია ნაგებია სხვადასხვა ზომის ფიქალით დუღაბზე. ფასადების კუთხეები ამოყვანილია თლილი ქვის კვადრებით. დარბაზული ეკლესია გუმბათ უახსილო სწორკუთხედს წარმოადგენს. საკურ-

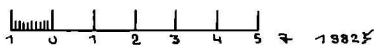
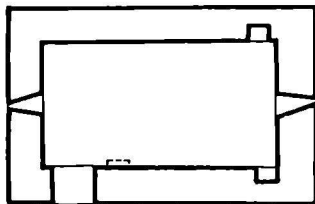


ხედი აღმოსავლეთიდან.

თხევლის ჩრდილოეთ და სამხრეთ კედლებში სწორკუთხა ნიშები.

კამარა ნახევარცილინდრულია. ინტერიერი ნათდება აღმოსავლეთის და დასავლეთის სწორკუთხა სარკმლებით. სამხრეთ კედელზე ერთი კრონშტეინია. სამხრეთიდან არქიტრაველი შესასვლელია, მასზე ამოკვეთილი მხედრული წარწერა დაზიანების გამო აღარ იკითხება.

ეკლესიის ფასადები სრულიად სადაა. დასავლეთის კეხზე ღია თაღოვანი აგურის სამრეკლოა. საბურავად გამოყენებულია თუნუქი.



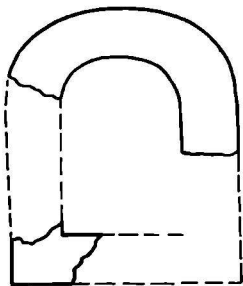
ეკლესიის გეგმა.

სოფ. ღვალეთი


ზურბიანი კოშკი

ადრე შუა საუკუნეები.

ძეგლი მდებარეობს მდ.მეჯუღას მარცხენა ნაპირას, მთა'სე. ნაგებია უხეშად დამუშავებული ქვით, სქელ ღულაბზე.



ზურბიანი კოშკის გეგმა.



ხედი ჩრდილო-დასავლეთიდან.

'სურგიანი კოშკისაგან შემორჩენილია მხოლოდ ჩრდილოეთი კედელი, აღმოსავლეთი კედლის ფრაგმენტები და სამხრეთ-დასავლეთი კუთხე.

ნაგებობა ხეთსართულიანი ყოფილა; აღმოსავლეთ კედელზე ჩანს სართულშუა გადახურვის კოჭების ბუდეები. მეხუთე სართულიდან მხოლოდ ქვედა ქვებია შემორჩენილი.


კოშკის ტერიტორია საკსეა ჩამონაშალი ქვით.

სოფ. ღვალეთი

ეკლესია

VIII-IX სს.

მდ.მეჯუდას მარცხენა ნაპირას, მთაზე მდგარი დარბაზული ეკლესია ნაგებია შირიმის ქვითა და სხვადასხვა ზომის ფიქალით. გეგმით სწორკუთხა ეკლესია აღმოსავლეთით დასრულებულია ასევე სწორკუთხა საკურთხევლით, ცენტრში თაღოვანი სარკმლით. აბსიდის ჩრდილოეთით და სამხრეთით სწორკუთხა ნიშებია, რომლებზეც გადაყვანილია შირიმის ქვის თაღები. თაღების თავზე კი ტრომპები.

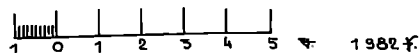
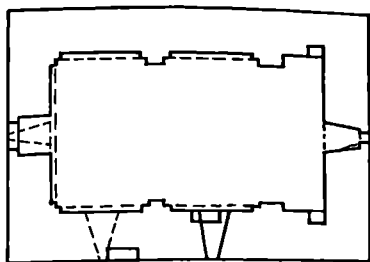


ხედი სამხრეთიდან.



საკურთხევის ფრაგმენტი

გრძივი კედლები სამი წყვილი ორსაფეხურიანი პილასტრების საშუალებით თანაბარ ნაწილებად იყოფა.



ეკლესიის გეგმა.

ნახევარცილინდრული კამარის საბრჯენი თაღები პილასტრების კაპიტელებს, გვერდით საფეხურებს კი კედლის თაღები ეყრდნობა. სამხრეთი კედლის თაღის მალეში თაღოვანი სარკმლებია გაჭრილი. ერთ-ერთი სარკმლის ძირში სწორკუთხა ნიშაა. მაღალი, თაღოვანი სარკმელია დასაველეთ კედელშიც.

ინტერიერი მოსახატად ყოფილა შელესილი. კედლებზე შემორჩენილია ფრესკების ფრაგმენტები.

ეკლესიას დასაველეთიდან და სამხრეთიდან არქიტრაული შესასველეები აქვს. ორივე კარი ნაოთხალია. სამხრეთი შესასველელის წირთხლი პირდაპირ პილასტრებს ებჯინება.

ინტერიერი საესეა ჩამონაშალი ქვით.

ეკლესიის ფასადები სადაა. აღმოსაველეთის სარკმელზე დეეს ქვის ფილა ჯვრის რელიეფური გამოსახულებით.

კამარა და კონქი ჩამოქცეულია. კედლები დაბზარულია. სარკმლები მორღეულია.

სოფ. დისევი

ქალიცხოვლის ეკლესია

X საუკუნე.

დარბაზულ ეკლესიას სამხრეთი გარშემოსაველელი ჰქონდა; ამათგან ჩრდილოეთისა უკეთ შემორჩა.

ძირითადი სივრცე აღმოსაველეთით ნახევარწრიული აბსიდით სრულდება. ცენტრში სწორკუთხა სარკმელია. აბსიდის კუთხეებში მაღალი ნახევარწრიული გეგმის თაღოვანი ნიშებია. მათში გაჭრილი სარკმლები აღმოსაველეთ ფასადზე გამოდის. კონქი სფერული ფორმისაა.

დარბაზი დახურულია ცილინდრული კამარით. იგი ორ თაღს ეყრდნობა, რომელსაც თავის მხრივ იჭერს ორი წყვილი სამსაფეხურიანი პილასტრი. გრძივ კედლებზე წყვილი თაღედი გადადის. სამხრეთი კედლის ცენტრში გარედან თაღოვანი და შიგნიდან არქიტრავული კარებია. სამხრეთ კედელში ორი თაღოვანი სარკმელია. დასავლეთ კედელში დატანებული შესასვლელი ამოქოლილია. ინტერიერის კედლები შედგესილია და ზეთის საღებავითაა შეღებული.

ნრდილოეთ მინაშენს აღმოსავლეთით ნახევარწრიული აბსიდა აქვს. აბსიდის ცენტრალური ნაწილი გამონგრეულია. მინაშენი გადახურულია ცილინდრული კამარით, რომელიც ეყრდნობა ორ თაღს. თაღები სამხრეთით პილასტრებს ებჯინება, ჩრდილოეთით - კრონშტეინებს.



ქელიცხოვლის ეკლესია. ხედი სამხრეთ-დასავლეთიდან.

ეკლესია ნაშენია შირიმით, ტუფით და რიყის ქვით. აღმოსავლეთი ფასადის სარკმელი დასრულებულია თაყსართით - განედლებული ჯვრის რელიეფით. ჩრდილოეთ ნაწილში ორ კვადრია - ერთზე წმინდანის გამოსახულებაა მკერდამდე, მეორეზე - გეომეტრიული ორნამენტი, სამხრეთ ნაწილში კი - შეღის და ღომის გამოსახულება.

ეკლესიაში ჩადის წყალი.

სოფ. ღისევი

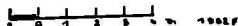
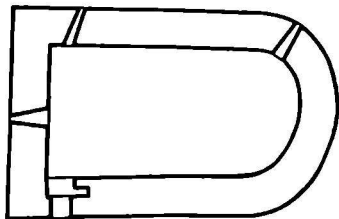
ზურგიანი კოშკი

ადრე შუა საუკუნეები.

სოფლიდან ჩრდილო-აღმოსავლეთით 3-4 კმ. მთაში მდებარე ზურგიანი კოშკი ნაგებია კარგად დამუშავებული ქვით, კირის ხსნარზე და შემორჩენილია ოთხი სართულის დონეზე. შესასვლელი მეორე სართულის სამხრეთი კედლის დასავლეთ ნაწილშია გაჭრილი; კარი ნაოთხალია. მას დატანილი აქვს საურდელე. ჩრდილოეთის კედელში ორი სათოფურია.

დასავლეთ კედლის პირველ, მესამე და მეოთხე სართულზე თითო სწორკუთხა სარკმელია.

შემორჩენილია სართულშუა გადახურვის კოჭის ბუდეები.



ზურგიანი კოშკის გეგმა.



დასავლეთი ფასადის ფრაგმენტი.

ფე.გიორგის ეკლესია

განვითარებული შუა საუკუნეები.

ეკლესია სოფლიდან სამხრეთ-დასავლეთით 4 კმ-ზე მდებარეობს. დარბაზული ეკლესია ნაგებია ადგილობრივი ჯიშის, რუხი ფერის ქვის დიდი და საშუალო ზომის კვადრებით.

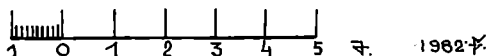
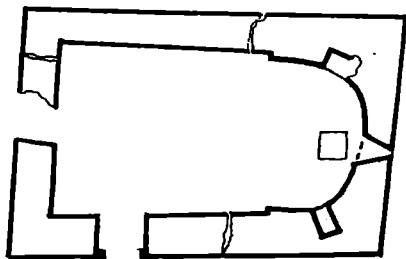
აღმოსავლეთით ასიმეტრიული აბსიდა შეიძლება კედლის დეფორმაციის შედეგი იყოს. აბსიდის კუთხეებში ორი სწორკუთხა ნიშა აქვს, ცენტრში კი თაღოვანი სარკმელი. კედელზე მიდგმულია ტრაპეზის ქვა. კონქი სფერულია. კანკელისაგან გადარჩენილია ჩრდილოეთი ნახევრის მცირე ფრაგმენტი.

კამარა და ჩრდილოეთ კედლის ზედა, აღმოსავლეთი ნაწილი ჩამონგრეულია, ისევე როგორც დასავლეთ კედლის ჩრდილოეთი ნაწილი. ამ კედლის სარკმლისაგან მხოლოდ სამხრეთი წიბოა გადარჩენილი.

ეკლესიაში შესასვლელი სამხრეთი კედლის დასავლეთ ნაწილშია. სამხრეთი კედლის მთელი დასავლეთი ნახევარი ისეა დაზიანებული, რომ კარების კონტური არ იკითხება.

ინტერიერის კედლები ნაგებია ფლეთილი ქვით, ფასადები კი დიდი ზომის კვადრებით. სამხრეთ კედელთან დეკს მასიური არქიტრაფი,

რომელზედაც ამოკვეთილია სამმაგი ღილისაგან შედგენილი რკალი. ფასადები მრავალადგილასაა დაზიანებული; ჩამოყრილია საპერანგე ქვები; კედლები დაბზარულია; ამოსულია მცენარეულობა.



სოფ. ელტურა

ქვაჯვარი

გვიანი შუა საუკუნეები.

სოფლის სასაფლაოზე, დიდი ცაცხვის ძირში აღმართულია შირიმის ქვის ჯვარი. ჯვრის მკლავებს ვიწრო ღარი მიუყვება. ქვას ხაესი აქვს მიღებული.



ქვაჯვარი.

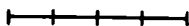
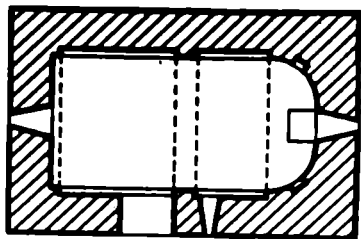
ცხეთიჯვარის ეკლესია

გვიანი შუა საუკუნეები.


ეკლესია დგას უბან „ბერულას“ დასავლეთით 2-3 კმ. მცირე სომის დარბაზული ეკლესია ნაგებია მოწითალო ფერის ქვით. ინტერიერში აღმოსავლეთით ბრტყელი აბსიდაა, ცენტრში მცირე სომის ვიწრო სარკმლით. სამხრეთ-აღმოსავლეთის და ჩრდილო-აღმოსავლეთის კუთხეებში ვიწრო ნიშებია. აბსიდის კედელს მიშენებული აქვს 1 მ სიმაღლისა და 45 სმ სიგანის კარნიზი, რომელიც შუაში ამადლებულია და ტრაპეზის მოყვალეობას ასრულებს. სამხრეთ კედლის დასავლეთ ნაწილში არქიტრავეული კარებია. ჩრდილოეთ კედელზე, ცენტრში, ვიწრო პილასტრია და მისგან აღმოსავლეთით და დასავლეთით ორი თაღული გადაადის, კამარა ცილინდრულია. დასავლეთ და ჩრდილოეთ კედლებს ერთსაფეხურიანი კარნიზი აქვს. კედლები ნაშენია მცირე სომის ფლეთილი ქვით.

ფასადების კუთხეები მოწითალო ფერის ქვის თლილი კვადრებითაა ამოყვანილი, ხოლო კედლის სიბრტყეები - ფლეთილი ქვით. ეკლესიას შემოუყვება მარტივი, სწორკუთხა პროფილის კარნიზი, რომელიც ასევე წითელი ტუფისაა. ეკლესია შიგვრითაა გადახურული.

ეკლესიის გარშემო გალავნის მცირე ფრაგმენტები შემორჩა.



ეკლესიის გეგმა.



ხედი სამხრეთ-დასავლეთიდან.

წმ. გიორგის ეკლესია

906 წელი.

ვახუშტის მიხედვით: "მთის ძირს, ქრცხილევანის აღმოსავლეთით, პატარა ღიახუსაკენ, არს ერედვს ციხე და ეკლესია მას შინა, წმინდის გიორგისა, სასწაულიანი".

ერედვის საადმშენებლო წარწერა მოთავსებულია სამხრეთ შესასვლელის მრგვალ სვეტზე, იგი გარშემო უკლის სვეტის მთელ ზედა ნაწილს, სვეტის სარტყლიდან ვიდრე სვეტის თავამდე:

I. /სახ/ელითა ღმრთისათა, /მამისა და ძისა და/ სო/ლისა წ/მოდის/ა თ/ა, მეოხებითა წმიდისა ღმრთი /სმ

II. შ/ობელისა თა,წმიდისა გიორგი/სითა, ხელმწიფობასა ღმრთივ დამყარ/ე

III. ბ/ოლისა წმიდ/ი/სა კონსტანტინე მეფისასა, რომელმან ბრძანა და ჭავიდა პერე

IV. თს /შ/იგან, პერთა მეფე/ე გა/ქ/ცია და მონით მშოიდობით იქცა. ცისკრადა

V. ლავერდს ილოცა; /მ/წიხ/რ/ი ბრებას გადაჰხთა.

მეორედ კულა ავიდა, ვეჯინ.

VI. ისა ციხე დაღეწა. ქართლს შინა ოფლობასა ტბელისა იგანესა, მთავა

VII. რეზი/სკო/სო/ბასა სანატრო/ე/ლისა ყ სა, ჯვრითა მისითა, განზრახვითა ნიქოზ

VIII. ე/ლი/სა სანატრელისა სტეფანე ეპისკოსისა თა ძალითა შეწვენითა მოყოას

IX. თა თა მე თეოდორე თაფლა სქემან დაგდე საპირკველი, ღუნო ივნეს ხფი ქრონიკ.

ტაძარი ნაგებია უმთავრესად ღვინისფერი თლილი ქვით, ალაგ-ალაგ გამოყენებულია ფლეთილი და ყორე ქვაც. ტაძარი წარმოადგენს მოზრდილ დარბაზულ ეკლესიას გარშემოსავლელით. გარშემოსავლელი ეკლესიას ოთხივე მხრიდან უკლის.

დარბაზული ეკლესია გეგმით წაგრძელებულ სწორკუთხედს წარმოადგენს, აღმოსავლეთით ნახევარწრიული აბსიდით, რომლის ცენტრში თაღოვანი სარკმელია. აბსიდის მარცხენა მონაკვეთში მცირე ზომის ნიშაა, რომლის თაღი შეისრულია. სატრიუმფო თაღი ორსაფეხურიანია და ოდნავ ნალისებრი მოხაზულობა აქვს. თაღის სიმა-

დღე კამარას არ აღწევს, იგი გაცილებით უფრო დაბალია, რის გამოც კონქის თავზე შებლია ამართული. კონქი ნახევარსფერულია.

აბსიდა ცენტრალურ სივრცესთან შედარებით უფრო დაბალია. გრძივი კედლები მკვეთრად წინ გამოწვეული სამსაფეხურიანი პილასტრების საშუალებით ორ თანაბარ ნაწილად იყოფა. დასავლეთ კედელთან ამოყვანილია იმავე პროფილის კუთხის პილასტრები. აღმოსავლეთით აბსიდთან ორ სიბრტყეს შორის ღილეია ამართული. ღილეები სრულდება ძაბრისებრი კაპიტელებით. შუა პილასტრებიდან დასავლეთი კუთხის პილასტრებსა და აბსიდის შეკერილობზე გადაყვანილია ნახევარწრიული ფორმის თაღები, რომელთა სიღრმე შეესაბამება პილასტრების ორი უკანა საფეხურის გამოწვევას. თაღების ქუსლები ეყრდნობა მარტივი სახის იმპოსტებს.

კამარა ცილინდრულია. კამარის საბრჯენი თაღები პილასტრის წინა საფეხურს ეყრდნობა. კედლები შედგებილია ბათქაშის სქელი ფენით. კონსტრუქციული ელემენტები: პილასტრები, თაღები, კარსარკმელები და სხვა, ამოყვანილია თლილი ქვით.

ეკლესიას შესასვლელი ორი მხრიდან აქვს. მაღალი და განიერი მთავარი კარი გაჭრილია სამხრეთ კედელში. იგი კედლის დასავლეთ მონაკვეთშია, უშუალოდ პილასტრის გვერდით. კარი სვეტთან ერთად გადახურულია არქიტრაჟით, რომლის თავზე იმპოსტებზე დაყრდნობილი თაღია გადაყვანილი. დასავლეთის უფრო მცირე სიღრმის კარი, დასავლეთი კედლის შუაშია მოთავსებული. შესასვლელი არქიტრაჟულია.

სამხრეთით თაღების მალეებს შუა ორი სარკმელია, ერთი კი დასავლეთ კედლის ზედა ნაწილში. აღმოსავლეთი სარკმელი, რომელიც გაცილებით უფრო დიდია, გარშემოსავლელის აღმოსავლეთ მონაკვეთში გადის და აბსიდას მხოლოდ მეორად შუქს აწვდის. ყველა სარკმელი თაღოვანია.

გარშემოსავლელი წარმოადგენს დაბალ, გრძელ კამაროვან სივრცეს, რომლის სამხრეთი, დასავლეთი და ჩრდილოეთი მონაკვეთები გაერთიანებულია, ხოლო აღმოსავლეთი გამოყოფილია ცალკე სადგომად. ეს უკანასკნელი კარით სამხრეთ გარშემოსავლელს უერთდება, ჩრდილოეთ მონაკვეთიდან კი კედლით არის გამოყოფილი. ჩრდილოეთ გარშემოსავლელის აღმოსავლეთ ნაწილში მოწყობილია განცალკევებული სათავსი - სამკვეთლო, რომელიც თვით ჩრდილოეთ გარშემოსავლელიდან ყრუ კედლით არის გამოყოფილი და კარით მხოლოდ შუა ეკლესიას უერთდება. სამხრეთი გარშემოსავლელის კედლები მოპირკეთებულია თლილი ქვის სწორი რიგებით. აქ კარის საბრჯენი თაღები კონსოლებს ეყრდნობა.

გარშემოსავლელის დასავლეთი მონაკვეთი იმავე სიგანისაა, რაც სამხრეთისა. მის ჩრდილოეთ კედელში მცირე კარია მოთავსებული. გარეთა კედლის შუაში დატოვებულია პატარა, არასწორი მოხაზულობის სარკმელი. კარის ტიმპანის ქვა შემკულია ფოთლოვანი ჯვრის დიდი რელიეფით.

აღმოსავლეთი სათავსი წარმოადგენს გრძელ სივრცეს. კამარა ცილინდრულია. კამარის საბრჯენი თაღები იშპოსტებს ეყრდნობა.

ეკლესია გარედან წარმოადგენს დადაბლებულ, განიერ ნაგებობას, გადახურულს მცირე დაქანების მქონე სახურავით.

აღმოსავლეთი ფასადი წარმოადგენს გლუვ, დეკორატიულ მორთულობას მოკლებულ კედლებს. მისი ქვედა მასივი შუაში ამადლებულია და გადახურულია ორქანობიანი სახურავით. უკანა კედელი დაგვირგვინებულია ფრონტონით. შუა, დიდ ქვედა სარკმელს ოთხკუთხა ფორმა აქვს. გვერდითი თაღოვანი სარკმლები ამ შუა სარკმლის მიმართ ასიმეტრიულადაა განლაგებული. სამხრეთის ფასადი ორ გრძელ მასივს წარმოადგენს. ქვედა ნაწილში მოწყობილია შესასვლელი. სარკმელი, რომელიც შესასვლელის დასავლეთითაა, მორთულია საპირით, დანარჩენი ორი სარკმელი გლუვია.

დასავლეთი ფასადი საერთო მოხაზულობით აღმოსავლეთისას იმეორებს. სარკმლის საპირე, კედელზე ფართოდ გაშლილ დიდი ჯვრის მკლავებთან არის შერწყმული. ჯვრისა და საპირის რელიეფი ოდნავ გამოწეულია კედლის ზედაპირიდან.



სამხრეთი ფასადი.

ნრდილოეთის ფასადი გლუვია. მისი ქვედა მასივი მოპირკეთებულია ყორე-ქვით. კარი, რომელიც ფასადის დასავლეთ ბოლოშია, უსწორო ფორმის თლილი ქვებით არის გამოყვანილი.

ეკლესიას მთელ პერიმეტრზე თარო-ლაგარდანი მიუყვება. ძეგლი სამხრეთით ორსაფეხურიან, ხოლო ჩრდილოეთით, აღმოსავლეთით და დასავლეთით ერთსაფეხურიან ცოკოლზე დგას. საბურავად გამოყენებულია კრამიტი.

ეკლესიის ლაგარდანი დასიანებულია. საპირე ქვები ალაგ-ალაგ ნამოცვენილია. კედლები დაბზარულია.

სოფ. ერედვი

ბერის საყდარი

X ს-ის შუა წლები.

ნაგებობა წარმოადგენს სამეკლესიან ბაზილიკას, ამჟღავნებელი შუა ეკლესიით, რომელსაც ორფერდა სახურავი აქვს. შუა ეკლესიას სამხრეთით, დასავლეთით და ჩრდილოეთით უელის გარშემოსავლელი, რომელსაც ცალფერდა სახურავი აქვს.

ეკლესია ნაგებია მუქი წითელი და ღვინისფერი, კარგად თლილი ქვით. წეობა სწორხაზოვანია.

ეკლესია აღმოსავლეთით დასრულებულია ნალისებრი აბსიდით, რომლის ცენტრში გაჭრილია თაღოვანი სარკმელი. სატრიუმფო თაღი აბსიდის შეერილებს ეყრდნობა. გრძივი კედლები სამსაფეხურიანი პილასტრების საშუალებით ორ თანაბარ ნაწილად იყოფა. ამ პილასტრების და მათი მოპასუხე აღმოსავლეთი და დასავლეთი კუთხის პილასტრების წინა საფეხურს კამარის საბრჯენი თაღი ეყრდნობა, დანარჩენ ორ საფეხურს კი ორსაფეხურიანი კედლის თაღები. პილასტრები დაგვირგვინებულია იმპოსტებით; იმპოსტების მაღალ ტანს ოდნავ ირიბად წაკეთილი ფორმა აქვს. მის თავზე თაროა გამოკვეთილი. შუა ეკლესიაში სამი სარკმელია - ერთი აღმოსავლეთით და ორი სამხრეთით. სამხრეთის სარკმლები კედლის თაღების შუა ღერძზეა განლაგებული. შესასვლელი სამია - დასავლეთის და ჩრდილოეთის არქიტრაველი, ხოლო სამხრეთის თაღოვანია; თაღში ტიმპანის ქვაა. ტიმპანზე შემოვლებულია რელიეფურად მოწყურთმებული სათაური.

გარშემოსაველელს მთლიანი, დაუნაწევრებელი გაღერეის სახე აქვს. აღმოსაველეთით იგი აბსიდებით მთაურდება. გაღერეას სამხრეთით ორთაღოვანი შესასველელი ჰქონდა, მეორე მცირე კარი დასაველეთით. ასეთივე კარი იყო ჩრდილოეთითაც, ამჟამად იგი განადგურებულია. გარშემოსაველელის კედლები მოპირკეთებული ყოფილა უხეშად თლილი ქვით. ასევე თლილი ქვით იყო გადაყვანილი სამხრეთის კამარა, რომლის მხოლოდ მცირე ნაწილებია შემორჩენილი.

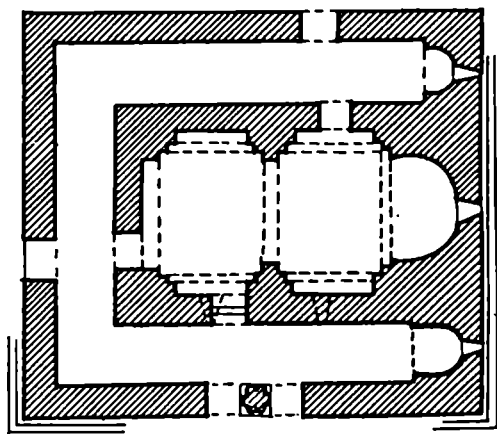
აღმოსაველეთ ფასადის შუაში, სარკმლის ირგვლივ, განლაგებულია ცალკეული დეკორატიული ელემენტები: სარკმლის ოთხკუთხა, მთლიან ქვაში გამოკვეთილი, მოწიქურთმებული საპირე, ბრტყელი სათაური, ჯვარი მის თავზე და კიდევ ორი მსგავსი ჯვარი საპირის აქეთ-იქით. სამივე ჯვრის ცენტრისკენ შევიწროებული მკლავები პარალელური ღარებითაა დასერილი. ქვედა მკლავები ფოთლებად იშლება.

სამხრეთი ფასადი წარმოადგენდა ორ ვიწრო, გრძელ მასივს. სამხრეთი შესასველელიდან შემორჩენილია ნაწილობრივ მიწაში ჩაფლული სვეტი. ამ სვეტისთავისა და მასზე გადაყვანილი თაღების მოწიქურთმებული ფრაგმენტები ცალკე დეკორაციულ ნაწილებად.

დასაველეთი და ჩრდილოეთი ფასადები საერთო ფორმათა აგებულებით აღმოსაველეთის და სამხრეთის ფასადებს იმეორებენ.

ეკლესია დგას ორსაფეხურიან ცოკოლზე.

კამარა და კონქი ჩამოქცეულია, დანგრეულია გარშემოსაველელი და საკურთხეველი.



ბერის საყდრის გეგმა.

წმ. ელიას ეკლესია

XIV საუკუნე

ეკლესია დგას სოფლის დასავლეთ განაპირას. ნაგებია მოწითალო, კარგად თლილი კვადრებით. წყობა სწორხაზოვანია.

დარბაზული ეკლესია გეგმით სწორკუთხედს წარმოადგენს, აღმოსავლეთით ფართე, ნახევარწრიული აბსიდით, რომლის ცენტრში გაჭრილია თაღოვანი სარკმელი. აბსიდის ჩრდილოეთით და სამხრეთით თითო თაღოვანი ნიშაა.

აბსიდის მხრებზე სატრიუმფო თაღია გადაყვანილი.

გრძივი კედლები ორსაფეხურიანი პილასტრების საშუალებით ორ ნაწილად იყოფა. პილასტრებს ნახევარცილინდრული კაპარის საბრჯენი თაღი ეყრდნობა.

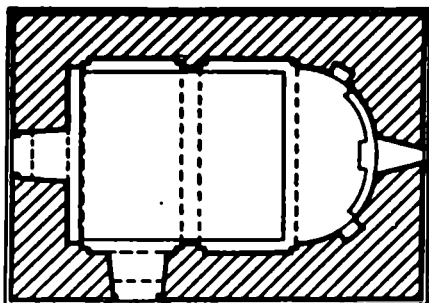
ასეთივე თაღი გადაყვანილია დასავლეთი კედლის კუთხის პილასტრებზე.

ეკლესია ნათდება აღმოსავლეთის, სამხრეთის და დასავლეთის სარკმლებით, აქედან დასავლეთისა წრიულია.

სამხრეთი შესასვლელი თაღოვანია. ტიპანზე ამოკვეთილია გეომეტრიული ორნამენტი. თაღს ღილეები შემოუყვება. შესასვლელის ორივე მხარეს რიზიტებია.

ეკლესიის ფასადები აქცენტირებულია კარნიზით. მისი ზედა თარო მორთულია ფესტონებით. შუა ნაწილი ღილეა, ხოლო ქვედა ნაწილში გამოკვეთილია თაღები, რომელთა შორის მოთავსებულია სამკუთხედების მოტივი. სარკმლებს ღილეები აწარმოებს.

ეკლესია დგას ერთსაფეხურიან ცოკოლზე.

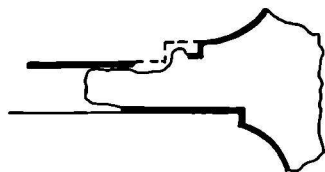
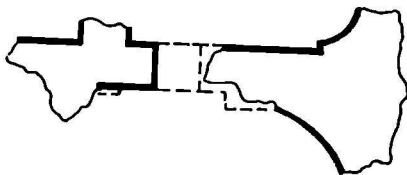


წმ. ელიას ეკლესიის გეგმა.


ფითელი საყდარის ეკლესია

განვითარებული შუა საუკუნეები.

სოფლიდან აღმოსავლეთით 2 კმ. "საქსოფლტექნიკის" ბაზის ეზოში დგას ძლიერ დაზიანებული ეკლესია. შემორჩენილი ფრაგმენტებით ირკვევა, რომ იგი სამეკლესიანი ბაზილიკა ყოფილა. გადარჩენილია ცენტრალური ნაეის აბსიდა, სამხრეთი და ჩრდილოეთი კედლების მცირე, აღმოსავლეთის ნაწილები და გვერდითი ნაეების აღმოსავლეთის ფრაგმენტები. ეკლესიას შემორჩენილი აქვს წითელი ტუფის პერანგის კვადრები. ჩრდილოეთი კედლის აღმოსავლეთ ნაწილში მოჩანს შესასვლელი, რო-



ეკლესიის გეგმა.



ხედი აღმოსავლეთიდან.

მელიც მოღიანად მიწითაა დაფარული. გათხრა-გაწმენდის გარეშე სხვა კონსტრუქციულ დეტალებზე ძნელია რაიმეს თქმა.

სოფ. ვალიანთა


საღმრთოს ეკლესია

გვიანი შუა საუკუნეები.

სოფლიდან აღმოსავლეთით 1 კმ-ზე მდებარე ეკლესია ნაგებია რიყისა და ფლეთილი ქვით, ფასადების კუთხეები კი ამოყვანილია თლილი ქვით. რომელიც შემდეგ შეუღესიათ.

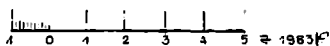
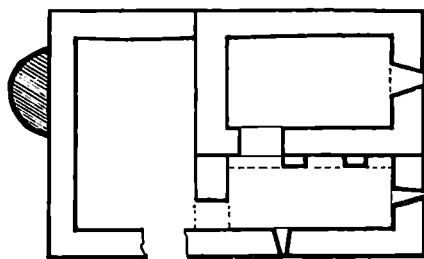
ეკლესია გეგმით უახსილ სწორკუთხედს წარმოადგენს, რომლის ცენტრში გაჭრილია შიგნით თაღოვანი, გარედან სწორკუთხა ხარკმელი.

კამარა ცილინდრულია. ინტერიერი შეღესილია ბათქაშით. არქიტრაველი შესახველი ხამხრეთიდანაა.



ხედი ჩრდილო-აღმოსავლეთიდან.

ეკლესიის სამხრეთი მინაშენი სწორკუთხა საკურთხეველით სრულდება. აბსიდში გაჭრილია სწორკუთხა სარკმელი. ნაყის ჩრდილოეთი კედლის თაღები პილასტრებს ეყრდნობა. ერთ-ერთი თაღი ეკლესიის შესასვლელის არქიტრავეს გადადის. ნაყის სამხრეთ კედელში სწორკუთხა სარკმელია გაჭრილი. თაღოვანი შესასვლელი დასაველეთიდანაა.



ეკლესიის გეგმა.

ეკლესიას დასაველეთიდან კიდევ ერთი სწორკუთხა მინაშენი აქვს, რომელიც ნაგებია რიყისა და ფლეთილი ქვით. შესასვლელი სამხრეთიდანაა. კედლები შემორჩენილია 2-3 მ. სიმაღლეზე. ხაზგასმულია მინაშენის ნაკერები. ჩრდილოეთი ფასადი ძირითადად რიყის ქვითაა ნაგები. კარნისი არ ჩანს.

ეკლესიის გარშემო შემორჩენილია გალავნის ფრაგმენტები.

მინაშენი დასიანებულია. ფასადები ბევრგან გამონგრეულია, საბურავი მოშლილია, იატაკი მიწურია.

სოფ. ვალიანთა


ღვთისმშობლის ეკლესია

ადრე შუა საუკუნეები.


ეკლესია ნაგებია რიყისა და ფლეთილი ქვით, აგრეთვე ფიქალით. ფასადების კუთხეები ამოყვანილია თლილი ქვის კვადრებით.

დარბაზული ეკლესია გეგმით სწორკუთხედს წარმოადგენს, აღმოსაველეთით ნალისებრი აბსიდით, რომლის ცენტრში გაჭრილია თაღოვანი სარკმელი. აბსიდის იატაკი ერთი საფეხურით მაღალია დარბაზის იატაკთან შედარებით. სატრიუმფო თაღი აბსიდის მხრებს ეყრდნობა. შემორჩენილია ნახევარსფერული კონქის ჩრდილოეთი ნაწილი.

გრძივი კედლები იყოფა ორსაფეხურიანი პილასტრების საშუალებით. პილასტრების გარდა ორ-ორი იმპოსტია, რომელთაც, შესა-



საერთო ხედი სამსრეთ-აღმოსავლეთიდან.



აღმოსავლეთი ფასადის სარკმელი.

ძლია, კედლის თაღები ეყრდნობოდა.

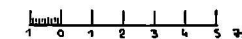
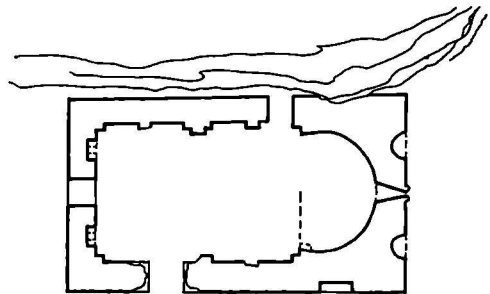
ეკლესიას სამი მხრიდან არქიტრაული შესასვლელი აქვს. დასავლეთის შესასვლელის ორივე მხარეს მაღალი ნიშებია, რომლებზეც კბილანა თაღებია გადასული.

კარის წითხლები, სარკმლის ჩარჩოები, თაღები და პილასტრები შირიმისა და მოწითალო ტუფისაა.

ინტერიერი სავსეა ჩამონაშალი ქვით.

სამსრეთი ფასადის აღმოსავლეთ ნაწილში კარის იმიტაციაა, აღმოსავლეთ სარკმელს სამმაგი დიდი ანარჩოებს. პირველი დიდი გრეხილია. სარკმლის თავზე ჩადგმულ კვადრზე ჯვრის რელიეფური გამოსახულებაა, მის ზემოთ წარბია. აღმოსავლეთ ფასადს კედლის ნახევარწრიული ნიშები სამ ნაწილად ჰყოფს. დასავლეთ შესასვლელის ორივე მხარეს კრონშტეინებია.

კამარა და კონქი ჩამოქცეულია, კედლები შემორჩენილია 9-10 მ. სიმაღლეზე. ფასადები ძლიერ არის დაზიანებული.



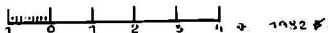
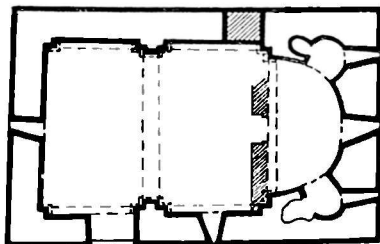
ღვთისმშობლის ეკლესიის გეგმა.

მატხოვრის ეკლესია

X ს.

ეკლესია ნაგებია რიყის ქვით, წყობის სოგიერთ რიგში ქართული აგურია გამოყენებული. ფასადების კუთხეები ამოყვანილია თლილი ქვის კვადრებით.

დარბაზული ეკლესია გუმბათის სწორკუთხედს წარმოადგენს, აღმოსავლეთით ნახევარწრიული აბსიდით, რომლის ცენტრში თაღოვანი სარკმელია. ჩრდილოეთით და სამხრეთით მაღალი (220 სმ) თაღოვანი, ღრმა ნახევარწრიული ნიშები, რომლებსაც დატანებული აქვს თაღოვანი სარკმლები. ნახევარსფერულ კონქს თლილი ქვის პორისონტალური სარტყელი აქვს. სატრიუმფო თაღი



მატხოვრის ეკლესიის გეგმა.



ხედი სამხრეთ-დასავლეთიდან.

აბსიდის მხრებს ეყრდნობა. საკურ-
თხეველის წინ შემორჩენილია ქვის
კანკელის ფრაგმენტები. ეკლესიის
კამარა ნახევარცილინდრულია. კა-
მარის საბრჯენი, ცენტრალური
თავი სამსაფეხურიანი პილასტრებს
ის იმპოსტებს ეყრდნობა, დასავლეთის
თავი კი კედლის შეკრებილებს.
პილასტრების საშუალებით გრძივი
კედლები ორ ტოლ ნაწილად იყო-
ფა. კედლის თავები პილასტრების
პირველ საფეხურს ებჯინება.



ინტერიერი, დეტალი.

ინტერიერი ნათლება აღმოსავ-
ლეთის სამი, დასავლეთის და სამ-
ხრეთის თითო თაღოვანი სარკმლი-
ით. კედლები შელესილი იყო მოსა-
ხატად. ჩრდილოეთის არქიტრავე-
ლი შესასვლელი ამოშენებულია.

სამხრეთი შესასვლელი თაღოვანია,

რომელსაც ტიმპანის ქვა აქვს.

ეკლესიის ყველა ფასადი სადაა.
საბურავად გამოყენებულია კრამიტი.

კარნიზი მარტივპროფილიანია.

ეკლესიის კამარა ჩამონგრეულია. დასავლეთი კედლის ცენტრ-
ში ღრმა ბზარია; იატაკი აყრილია; დაზიანებულია საბურავი.

სოფ. ვანათი

ვანათის ციხე

განვითარებული და გვიანი შუა საუკუნეები.


ციხე მდებარეობს მდ.პატარა ლიახვის მარცხენა ნაპირას.

ვახუშტის მიხედვით: „მერისცხე ზეით, ჩრდილოთ კერძ, არს ვა-
ნათი, პატარა ლიახვს კიდესა. მაღლა გორასა ზედა არს ციხე, სნე-
კვიდამ წამოსულს მცირე მთასა ზედა. ჩრდილოთ უდის პატარა
ლიაჭხე, სამცრით აქუს კულებითი და ვანათი. ვანათის ციხე შემე-
სერილი განაახლა შანშემ. შემუსრეს კუალად ყიზილბაშთა. ციხის
უკან ჩრდილოთ, არს კლდე მაღალი, ქარაფოვანი, მჭურეტი ლია

ესა, და მას შინა ქვაბნი გამოკეთილნი მრავალნი. კეალად განდგა ქსნის ერისთავი შანშე და თეიმურაზ არაგვს ერისთავიცა განაძეს ოსმალთა და დასუეს რევაზ; და ეს რევაზცა არა ერსდათ ოსმალთა, ამისათვის უბრძანა ისაყ ფაშამ მაჰმად-ყულიხანს და წარმოაქლინა ახალციხის სპანი. მოვიდნენ ესენი, განაძეს რევაზ და დასუეს პაპუა ზურაბის ძე. "მერმე მოვიდნენ, კსანი მოარბიეს და მოადგნენ ვანათის ციხესა და ქვაბიდამ მოსრვიდნენ მრავალთა ოსმალთა, არამედ დამესა მას განივლტვენ ქვაბიდამ; იხილა შანშემ, მისცა ქრთამი ოსმალთა, 'საე-ჰყო მათ თანა'".

ციხე დგას მაღალ მთაზე. კლდოვანი მთა სამი მხრიდან მოევალია, მხოლოდ სამხრეთიდანაა მისადგომი. ციხე გეგმით მრავალწახნაგოვანია. აღმოსავლეთით 2-3 მეტრის სისქის კედელია. ამ კედელთან კვადრატული კოშკია. ოთხსართულიანი კოშკი ნაგებია რიყის ქვით დუღაბზე. კოშკის მხოლოდ აღმოსავლეთი კედელია შემორჩენილი დაახლ. 8-9 მეტრის სიმაღლეზე. კოშკის დანარჩენი კედლები 2-3 მეტრს აღწევს. აღმოსავლეთ კედელში ერთი ვიწრო სარკმელია.

სამხრეთ კედლის ცენტრალურ ნაწილში სურგიანი კოშკია. კოშკიდან შემორჩენილია ჩრდილოეთი და დასავლეთი კედლის ნაწი-




საერთო ხედი.

ლები. დანარჩენი კედლების ფრაგმენტები მხოლოდ აბრისს ხაზავენ. იკითხება სამი სართული. კოშკის პირველი სართული პირდაპირ ეზოს დონიდან იწყება. დასავლეთ კედელში სწორკუთხა შესასვლელია. მისგან ჩრდილოეთით ვიწრო სარკმელია, ხოლო სამხრეთით - ბუხარი, რომელიც გადახურულია შეისრული თაღით. კოშკის მეორე სართულზე დასავლეთ და ჩრდილოეთ კედლებში სწორკუთხა სარკმლებია. შემორჩენილია სართულშუა გადახურვის კოჭების ბუდეები.

ციხის ჩრდილო-დასავლეთი კედელი მთლიანად ჩამონგრეულია, ჩრდილოეთი კედლის დარჩენილი ნაწილის სიმაღლე 1,5-3 მეტრს აღწევს. კედლის ცენტრალურ ნაწილში ნახევარწრიული გამოწაშვებია, რომელშიც გაჭრილია შვიდი სათოფური. ასეთივე სათოფურებია გაღაფანშიც.

ყველაზე რთული ციხის სამხრეთი კედელია; კოშკის აღმოსავლეთით ოდნავ მამრგვალებული კედელია, რომელშიც წყვილი სათოფურია. კოშკის დასავლეთით შემორჩენილია გრძელი ნაგებობის



ის კედლების ქვედა წიობა. ამ ნაგებობის კედლებზე მიდგმულია შესასვლელი კოშკი, რომლისგანაც შემორჩენილია პირველი სართული. აქ მოწყობილია თაღოვანი გასასვლელები, კოშკის შუა ნაწილი გადახურულია კამარით. გვერდით კედლებში მოწყობილია შეისრულთაღიანი ნიშები. მეორე სართული ჩამონგრეულია.

ინტერიერი, ფრაგმენტი.

ციხე

გვიანი შუა საუკუნეები.

სოფლიდან ჩრდილოეთით 4 კმ-ზე ნახოფლარ ტბასთან მდებარე ციხე და შემორჩენილი სათაესები ნაგებია დიდი ზომის ფიქალით, გამოყენებულია კლდის ქანებიც. წყობა მშრალია.

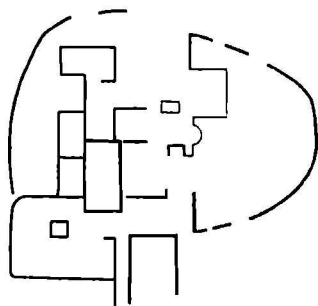
ციხე გეგმით ოვალურია, სამხრეთ-დასავლეთით ნართული სწორკუთხა კოშკით. ციხეში შესასვლელი სამხრეთ კედელშია მოთავსებული. მის მარჯვნივ, ციხის კედლის გარეთ, შემორჩენილია ციხის სწორკუთხა სათაესის ნანგრევები. კედლების სიმაღლე დაახლ. 1-2 მეტრს აღწევს. ზოგან უფრო ნაკლებია. გაღვანის შიგნით ერთმანეთის მიჯრით განლაგებულია გეგმით სწორკუთხა სათაესები. კედლების დასიანების გამო მათი დანიშნულება გაურკვეველია. ციხის ცენტრალურ ნაწილში შემორჩენილია ეკლესიის ნანგრევი. იკითხება აბსიდა და კონქის მცირე ნაწილი. აგრეთვე ჩრდილოეთი, სამხრეთი და დასავლეთი კედლების ფრაგმენტები. ეკლესიაში მიწის დონე აწეულია.



ხედი სამხრეთ-დასავლეთიდან.

ციხის კოშკის კედლების სიმაღლე 2,5 მეტრს აღწევს. კოშკის ჩრდილოეთ კედელში გაჭრილია სათოფურები. კოშკის ცენტრში კი ოთხკუთხა, მასიური სათვალთვალ სვეტი დგას.

ციხის ღერძი ვითარდება ჩრდილოეთიდან სამხრეთისაკენ. ტერიტორია გაყვებულია ჩამონაშალი ქვებით. ძეგლი ძლიერ არის დაზიანებული.




სქემატური გეგმა.

სოფ. ზალდა

ღვთისმშობლის ეკლესია

1820 წ.



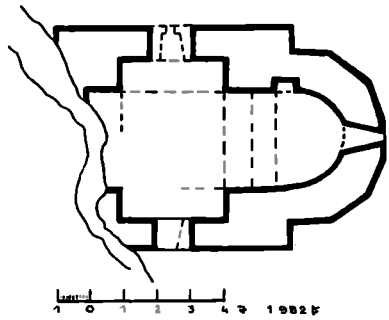
ხედი აღმოსავლეთიდან.

გუმბათიანი ეკლესია ნაშენია ფლეთილი და რიყის ქვით.

აღმოსავლეთით ღრმა, ნახევარწრიული აბსიდაა, რომლის კონქი სფერულია. აბსიდის კედლის ცენტრში თაღოვანი სარკმელია. აბსიდის ტრიუმფალური თაღი კონსტრუქციებს ეყრდნობა. ეკლესიის შიდა გეგმას "ნაწერილი ჯერის" ფორმა აქვს. გუმბათი ეყრდნობა ოთხივე მკლავის წიბოებს. გუმბათის ყელზე გადასვლა აფრების საშუალებით ხდება. გუმბათის სამხრეთი და დასავლეთი ნაწილი ჩამონგრეულია. ჯერის მკლავები ოთხივე მხარეს თაღებით სრულდება. გადარ-

ჩენილია ჩრდილოეთი მკლავი და სამხრეთი მკლავის ნახევარი, დასაუღლებთისა კი მოღიანად დანგრეულია.

ჩრდილოეთ მკლავში ორი, ერთ ვერტიკალურ ხაზზე განლაგებული თადოვანი სარკმელია. აბსიდს შერჩენილი აქვს შეღესილობა. გუმბათის ყელი გარედან წახნაგოვანია. მისგან შემორჩენილ ნაწილს ორი სარკმელი აქვს. გადახურულია თენუქის სახურავით.



ღვთისმშობლის ეკლესიის გეგმა.

სოფ. ზალდა

მარიამშვიდის ნაეკლესიარი

„ღოდანთ“ უბანში, მაღალ ბორცვზე შემორჩენილია ეკლესიის ნანგრევები. გაუთხრელად თარიღისა და გეგმის დადგენა არ ხერხდება. მიმოზნეულია უამრავი თლილი შირიმის ქვის კვადრები. მის გარშემო ბზის კორომია.

სოფ. ზალდა

შ. ბიორგის ნაეკლესიარი

სოფლის ჩრდილო-დასავლეთ განაპირას შემორჩენილია მცირე ზომის ნაეკლესიარი; თავდაპირველად ეკლესია დარბაზული ყოფილა. კედლის ნანგრევები მიწითაა დაფარული. გათხრა-გასუფთავების გარეშე გეგმა არ იკითხება.

მიმოზნეულია შირიმის თლილი ქვები. ეკლესიის გვერდით მდგარ მუხასე ეკიდა დიდი ზომის ზარი. მუხა წაქცეულია.

ქეგლის დათარიღება რთულია.

სოფ. ზაღდა

ფ. გიორგის ეკლესია

IX-X სს.

ეკლესია სოფლის ჩრდილო-აღმოსავლეთით 2-3 კმ-ზე მდებარეობს. ეკლესიის საკურთხეველის სარკმლის თავზე ერთსტრიქონიანი ნუსხური წარწერაა მოთავსებული: „ქრისტე, გიორგი შეიწყაღე“.



სამხრეთი კედლის ფრაგმენტი.

ეკლესიის ჩრდილო-დასავლეთ კუთხეში ჩაყოლებულია ნუსხურწარწერიანი ქვა. წარწერა რვა სტრიქონიანია: "ქრისტე შე იწყალე გიორგი რა და ი სა დაღვეს საძირკველი ქრონიკონ-სა". სამხრეთ-დასავლეთის კუთხეში ჩაყოლებულ ქვაზე, აგრეთვე, ერთსტრიქონიანი ნუსხური წარწერაა: "ქრისტე შეიწყალე ჯბღველდი".

ეკლესია ნაგებია მონაცრისფრო-მთეთრო ქვიშაქვის კვადრებით, წყობა სწორხაზოვანია.

დარბაზული ეკლესია გეგმით სწორკუთხედს წარმოადგენს, აღმოსავლეთით დასრულებულია ნახევარწრიული აბსიდით, რომლის ცენტრში გაჭრილია თაღოვანი სარკმელი. სარკმლის ძირში ტრაპეზის ქვაა. სამხრეთით სწორკუთხა ნიშაა. აბსიდა დარბაზისხაგან გამოყოფილია შეერილებით.

გრძივი კედლები პილასტრების საშუალებით ორ თანაბარ ნაწილად იყოფა. ინტერიერი ნათდება აღმოსავლეთის თაღოვანი, სამხრეთის და დასავლეთის სწორკუთხა სარკმლებით. იატაკი მოგებულა ქვის ფილებით.

თაღოვანი შესასვლელი სამხრეთიდანაა, რომელსაც ტიმპანის ქვა აქვს. აღმოსავლეთ სარკმლის სათაურის ქვაზე ამოკაწრულია სამკუთხა ორნამენტები. სათაურის მარცხენა კუთხეში ჯვარია ამოკვეთილი.

სამხრეთ შესასვლელის მარჯვნივ, ქვის კვადრზე ბოლნური ჯვრის რელიეფური გამოსახულებაა, ხოლო მარცხნივ - მინოტავრის. მის გვერდით კონუსის ფორმის ქვაზე წმინდანის რელიეფია.

დასავლეთ ფასადის სამხრეთ ნაწილის ქვედა კუთხეში ჩაყოლებულ ქვის კვადრზე ასომთავრული წარწერაა.

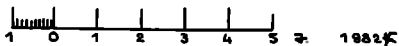
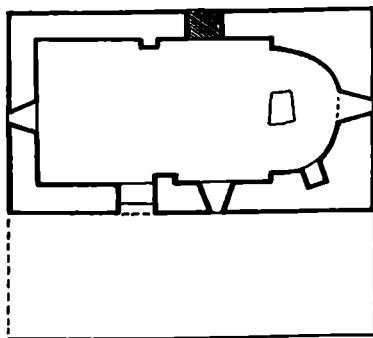
ჩრდილოეთი ფასადი სრულიად სადაა.

სამხრეთიდან ეკლესიას მინაშენი აქონდა. შემორჩენილია მინაშენის საძირკველი.

ეკლესიის ჩრდილოეთით 300 მეტრზე ბენის ქვაში ჩასმული ლომის თავის ქანდაკებაა.

ქეგლის გარშემო შემორჩენილია გალაგნის ფრაგმენტები.

ეკლესიის კამარა და კონქი ჩამოქცეულია; იატაკი აყრილია; კედლები დაბზარულია; დაზიანებულია კარ-სარკმლები.



წმ. გიორგის ეკლესიის გეგმა.

ხუციურის ეკლესია

გვიანი შუა საუკუნეები.

ეკლესია სოფლიდან დასავლეთით 1,5 კმ-ზე მდებარეობს.

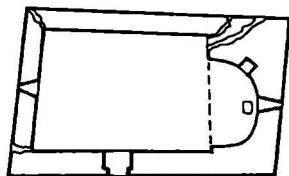
ძველი ნაგებია ფლეთილი ქვით დედაბ'ზე. ალაგ-ალაგ წყობა შეესებებელია ყიქალით.

ღარბა'სული ეკლესია გეგმით ტრაპეციას წარმოადგენს, აღმოსავლეთით კოლოფა აბსიდით, რომლის ცენტრში სწორკუთხა სარკმელია გაჭრილი. მის ძირში ტრაპეზის ქვაა. აბსიდის ნრდილოეთით ღრმა, ოთხკუთხა ნიშაა. კონქი ამოყვანილია აგურის რადიალური რიგებით. სატრიუმფო თაღი აბსიდის მხრებს ეყრდნობა, რომელთაგან ნრდილოეთის, სამხრეთისა'ზე უფრო ფართოა.

ნრდილოეთი და სამხრეთი კედლები შემორჩენილია დაახლოებით 4-5 მეტრის სიმაღლეზე, ზოგან უფრო ნაკლები. დასავლეთი კედლის სიმაღლე 6-7 მეტრს აღწევს. მასში სწორკუთხა სარკმელია გაჭრილი. სამხრეთი შესასვლელი ნაოთხალია.

ეკლესია ადგილობრივ მისახლეობას შიფერით გადაუხურავს.

კამარა ჩამოქცეულია. სამხრეთ-დასავლეთი, ნრდილო-დასავლეთი და ნრდილო-აღმოსავლეთი კუთხეები გარღვეულია. იატაკი საკსეა ნაგებითა და ჩამონაშალი ქვით.



სკალი 0 1 2 3 4 5 6 7 8 9 10 მ

ხუციურის ეკლესიის გეგმა.



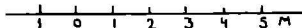
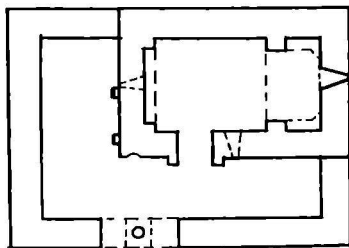
სამხრეთი ფასადი.

წმ. ესტატეს ეკლესია


VIII-IX სს.

სოფლის აღმოსავლეთ განაპირას მდებარე მცირე ზომის ეკლესია ნაგებია კარგად თლილი ქვიშაქვით, რომელიც შემდეგ შელესილია. სამხრეთიდან და დასავლეთიდან აქვს მინაშენები.

დარბაზული ეკლესია გეგმით კვადრატს უახლოვდება, აღმოსავლეთით სწორკუთხა საკუროსეველით სრულდება. მასში გაჭრილია თაღოვანი სარკმელი. სარკმლის ორივე მხარეს მაღალი, ღრმა ნიშებია მოთავსებული. კონქი ამოყვანილია აგურის რადიალური რიგებით. გადახველა აბსიდის სწორი კუთხეე-



წმ. ესტატეს ეკლესიის გეგმა.



დასავლეთი ფასადი.

ბიდან კონქის ნახევარსფეროსე ხდება გვირგვინისებურად დალაგებული აგურით.

აბსიდა დარბაზისაგან გამოყოფილია მკვეთრად გამოწეული პილასტრებით, რომელსაც ტრიუმფალური თაღი ეყრდნობა. დასავლეთ კედლის კუთხეებში ფართო შვერილებია.

არქიტრაული შესასვლელი სამხრეთიდანაა. მინაშენის კედლები შემორჩენილია დაახლოებით 1-2 მეტრის სიმაღლეზე. დასავლეთ მინაშენის აღმოსავლეთ კედელზე და სამხრეთ შესასვლელის ორივე მხარეს კონშტეინებია. კონშტეინებს მინაშენების კამარის საბრჯენი თაღები ეყრდნობოდა.

სამხრეთის მინაშენი გახსნილია ერთ მრგვალ სვეტზე დაყრდნობილი თაღებით.

ფასადები სადაა, მხოლოდ აღმოსავლეთი სარკმლის ზემოთ რელიეფური თაღია, რომლის ზედა ნაწილში ჯვარია ამოკვეთილი. ფასადის მარცხენა კუთხეში ამოკვეთილია ორი ასომთავრული ასო (ნი).

ეკლესიის კამარა და სახურავი დაზიანებულია, კარნიზი მრავალ ადგილას ჩამონგრეულია.

სოფ. ზემო აჩაბეთი

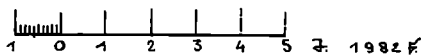
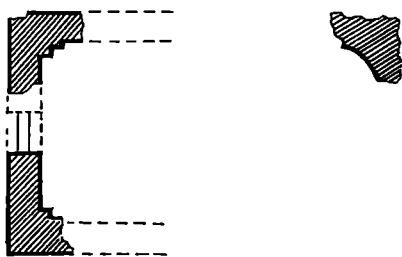
აბოშინდის ეკლესია

განვითარებული შუა საუკუნეები.

ეკლესია მდებარეობს სოფლიდან დასავლეთით 1 კმ-ზე.

პერანგშემოცლილი ეკლესიიდან შემორჩენილია დასავლეთი კედელი, ჩრდილო-დასავლეთი და სამხრეთ-დასავლეთი კუთხე, აბსიდის ჩრდილო ნაწილი და სამხრეთი კედლის მხოლოდ ქვები.

აბსიდს ნახევარწრიული ფორმა ჰქონდა. ჩრდილო-დასავლეთ და სამხრეთ დასავლეთ კუთხეებში პილას-



აბოშინდის ეკლესიის გეგმა.

ტრების ნაწილი იკითხება.

დასავლეთ კედლის ცენტრში გაჭრილია გარედან არქიტურული, შიგნიდან კი თაღოვანი შესასვლელი. თალი გადაყვანილია სოლისებრი ფორმის ქვებით.

ეკლესიის ირგვლივ და ინტერიერში მიწის დონე ძლიერ აწეულია. ტერიტორია სავსეა ჩამონაშალი ქვით.




დასავლეთი ფასადი.

სოფ. ზემო აჩაბეთი

წმ. კვირიკეს კომპლექსი

გვიანი შუა საუკუნეები.

კომპლექსი შედგება ეკლესიის, კოშკისა და გალანის ნანგრევებისაგან. მცირე ზომის დარბაზული ეკლესიის მხოლოდ გეგმა იკითხება. აღმოსავლეთით ჩანს აბსიდის რამდენიმე კვადრი და ჩრდილოეთი კედ-



წმ.კვირიკეს კომპლექსი. სქემატური გეგმა.

ლის თლილი კვადრები სამი მეტრის სიგრძეზე. ირგელივ მიმოზნეულია თლილი შირიმის კვადრები, არის ბუნის ქვაც.

ნაეკლესიარის სამხრეთ-აღმოსავლეთით 8 მ-ში დგას კოშკის ნანგრევი. იგი ოთხკუთხა ყოფილა. შემორჩენილია ჩრდილო-დასავლეთი კედლის, 6 მეტრის სიმაღლის ფრაგმენტი. კედელში პირველი სართულის დონეზე გადარჩა სამი შეწყვილებული სათოფური. სათოფურებს თავხეებად მუხის ძელები აქვს კედელში ჩატანებული. კოშკის სამი მეოთხედი, ფერდობის ნაშლის შედეგად დანგრეულია. კოშკი ნადგმული იყო სწორკუთხა გალავნის ჩრდილო-აღმოსავლეთ კუთხეში. გალავნისაგან მხოლოდ საძირკველი შემორჩა. კოშკის და გალავნის სამშენებლო მასალად გამოყენებულია რიყის ქვა.

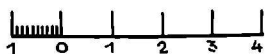
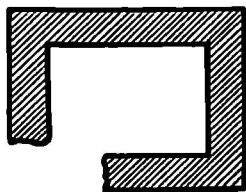
სოფ. ზემო ბორეთი

ფშ. გიორგის ეკლესია

გვიანი შუა საუკუნეები.

ეკლესია მდებარეობს სოფლის სასაფლაოზე.

სწორკუთხა საკუროთხევიანი ეკლესია ნაგებია დიდი ზომის ფლეთილი ქვით დუღაბზე. იგი გეგმით სწორკუთხედს წარმოადგენს, კედლები შემორჩენილია 1-1,5 მეტრის სიმაღლეზე. სამხრეთიდან ქვები



მ. 1982 წ.

ფშ. გიორგის ეკლესიის გეგმა.

ხედი სამხრეთიდან.

გვიანაა მიწყობილი. სამხრეთ-დასავლეთი კუთხე მოლიანად განადგურებულია, ისე, რომ შესასვლელის დადგენა შეუძლებელია.

ძეგლი უსახურია.

სოფ. ზემო დოდოთი

დოდოთის ცხრაპარას ეკლესია

XI-ს.დასაწყისი.


ეკლესია მდებარეობს მდ.ფრონეს ხეობაში.

სამხრეთი შესასვლელის ტიმპანზე ასომთავრული წარწერაა: “ქსახელითა ღმრთისაითა ივანე ე(რის)თაჲმან ტბელმან აღაშენა ეს-ეს წმინდაჲ ეკლესიაჲ სალოცველად მისთვის და ხუთთა ძეთათჳს”. დასავლეთის არქიტრაჲზე: “ესე ქვაი სხუისა დადუა”.

გარ შემოსავლელის ტიმპანზე: “წმინდაო ნათლისმცემლო, მეოხ ექმენ მონასა შენსა ტბელსა, ძესა ქეთარისასა, ორსაჲე ცხოვრებასა”.

ეკლესია ნაგებია როგორც სუფთად ნათალი ღვინისფერი კვადრებით, ისე ზედაპირულად, უხეშად დამუშავებული სხვადასხვა ზომის ქვებით. წყობა სწორხაზოვანია.

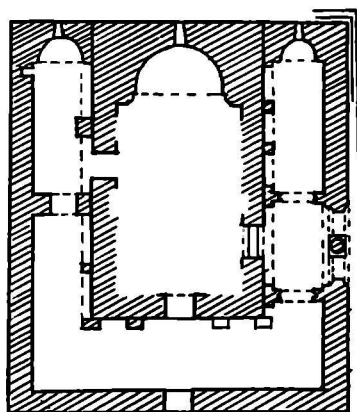
დარბაზული ეკლესია გეგმით სწორკუთხედს წარმოადგენს, აღმოსავლეთით დასრულებულია ნახევარწრიული აბსიდით, რომლის ცენტრში თაღოვანი სარკმელია გაჭრილი. აბსიდს ორსაფეხურიანი მხრები აქვს.



აღმოსავლეთი ფასადი.



აღმოსავლეთი ფასადის სარკმლის
მორთულობის ფრაგმენტი.



1 0 1 2 3 4 5 8 მ

გეგმა.

მხრებს სატრიუმფო თალი ეყრდნობოდა.

ეკლესიის დასავლეთი შესასვლელი შიგნით თაღოვანია, გარედან - არქიტრავეული. სამხრეთი შესასვლელი თაღოვანია, კარი დაგვირგვინებულია განიერი, ორნამენტული თალით. ტიმპანზე ჯვრის გამოსახულება დაფარულია წითელი საღებავით. ჯვარს მიუყვება ასომთავრული წარწერა. დარბაზი მთლიანად ჩამონგრეულია და დაფარულია მიწით.

ეკლესიას სამივე მხარეს გარშემოსავლელი აქვს. ჩრდილოეთის და სამხრეთის ნაგებობის ნახევარწრიულ აბსიდებში თითო თაღოვანი სარკმელია მოთავსებული. აბსიდების მხრებს სატრიუმფო თაღები ეყრდნობა.

გარშემოსავლელის სამხრეთი ნაწილი გადახურული იყო კამარით. ორთაღიანი შესასვლელის დაბალი სვეტები მორთულია ორნამენტებით. თაღებზე ამოკვეთილია მცენარეული ორნამენტი, სვეტების კაპიტლებზე კი ლენტოვანი წნული. ძეგლის ეს ნაწილი შიგნითაც მორთულია. პროფილირებული პილასტრები სრულდება ორნამენტირებული იმპოსტებით. მათ ჩრდილოეთი კედლის თაღები ეყრდნობა.

ნრდილოეთი ნავის ნრდილოეთ კედელში ერთი სწორკუთხა ნიშაა. სამხრეთი კედლის თაღები იმპოსტებს ეყრდნობა. გარშემოსავლელს შესასვლელი დასაყვანიდანაც აქონდა.

აღმოსავლეთის ფასადთან მიწაზე დევს სარკმლის სათაურის ორნამენტირებული ქვა.

ეკლესიის ირგვლივ ყრია კონსტრუქციული ნაწილები - თაღები, კაპიტლები და მოწეჭერთმებული ქვები.

ეკლესია ძლიერ არის დაზიანებული.

სოფ. ზემო ვილდა


კოშკი

გვიანი შუა საუკუნეები.


კოშკი მდებარეობს სოფლიდან ნრდილოეთით 5 კმ-ზე, ნასოფლარ "ტბასთან". ნაგებია თეთრი ფერის ფლეთილი ქვით, წყობა სწორხაზოვანია.

გეგმით ოთხკუთხა კოშკიდან შემორჩენილია ორი სართული და მესამე სართულის მხოლოდ მცირე ნაწილი. სართულშუა გადახურვები ჩამოგრებულია.

კოშკის პირველი სართული ყრუა. მეორე სართულის აღმოსავლეთ კედელში შესასვლელი იყო, რომლის მხოლოდ მარჯვენა წირთხლია შემორჩენილი. ამავე სართულის ნრდილოეთ კედელში თაღოვანი ბუხარია, ორივე მხარეს თითო სწორკუთხა ნიშით. ასეთივე ნიშები მოთავსებული დასაყვანთ და სამხრეთ კედლებში.




ხედი დასაყვანიდან.




აჭრისხევი. წმ. მარიამის ეკლესიის სამრეკლო




თბილისი. საკერთო ხედი.




იკორთა. ხედი დასავლეთიდან.



თირის მონასტერი. ხედი სამხრეთ-აღმოსავლეთიდან.



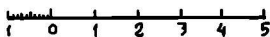
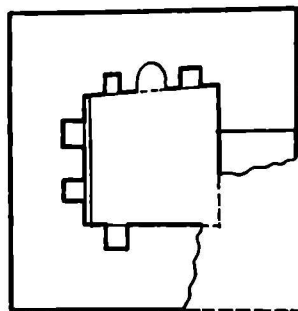
თირის მონასტერი. ეკლესიის მთავარი შესასვლელის ფრაგმენტი



თირის მონასტერი. დასავლეთი კედლის ლავგარდანის ფრაგმენტი.



ინტერიერი, ჩრდილოეთი კედლის ფრაგმენტი.



კოშკის გეგმა.

კოშკის სამხრეთ-აღმოსავლეთი კუთხე მთელ სიგრძეზე ჩამონგრეულია. ჩამონაშალი ქვა იქვე ყრია.

**სოფ. ზემო ვილდა
ნაეკლესიარი**

სოფლის ძველ სასაფლაოზე მდებარე ეკლესიიდან შემორჩენილია ერთმანეთს უსისტემოდ დაწყობილი თლილი ქვის გროვა.

**სოფ. ზემო ვილდა
სამების ეკლესია**

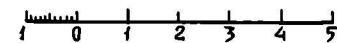
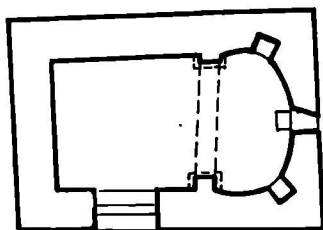
გვიანი შუა საუკუნეები.

ეკლესია ნაგებია ფლეთილი ქვით სქელ დუდაბზე; ალაგ-ალაგ წყობაში გამოყენებულია შირიმის ქვა და ფიქალი.

მცირე ზომის დარბაზული ეკლესია გეგმით სწორკუთხედს წარმოადგენს, აღმოსავლეთით ნახევარწრიული აბსიდიით, რომლის ცენტრში სწორკუთხა სარკმელია გაჭრილი. ჩრდილოეთით და სამხრეთით თითო



სამხრეთი ფასადი.



სამების ეკლესიის გეგმა.

სწორკუთხა ნიშაა. აბსიდის იატაკის დონე ერთი საფეხურით მაღალია ღარბაზის იატაკთან შედარებით. სფერული კონქი ამოყვანილია ქვის რადიალური რიგებით. სატრიუმფო თაღი პილასტრებს ეყრდნობა.

ეკლესიის კამარა შეისრულია. სამხრეთის შესასვლელი არქიტრაველია. იატაკი მიწურია.

ეკლესიის ფასადები სადაა. შირიმის კარნიშო მარტივკროფილიანია. დასაყლეუთის კეხზე სამრეკლოა.

სამრეკლო ღია ფანჩატურს წარმოადგენს. მისი სვეტები შირიმის ქვისაა.

ძეგლის საბურავად გამოყენებულია ყაყარი.

სოფ.ჯემო იკორთა

იკორთის ტაძარი

XII ს.(1172წ.).

ძეგლი მდებარეობს მდ.მეჯუდას ხეობაში.

ვახუშტის მიხედვით: „ხოლო კუალად ორბოძლის მთის სამხრით არს, მთის კალთასა შინა, იკორთას, მონასტერი დიდი, გუმბათიანი, კეთილად ნაშენი, კარგს ადგილს, ზის არქიმანდრიტი“.

წარწერა, რომელიც მ.ბროსეს 1848 წელს უნახია დასაყლეუთ ფასადის მარჯვენა ნაწილშია. ამდენად ამ წარწერიდან მხოლოდ რამდენიმე ასოს გარჩევა ხერხდება.

”ქ.სამებაო, ერთობაო, აღიდენ ორთავე შინა ცხოვრებათა ე ბ ღ ნ, სუ... და ბეშქენ... ბჰესა ვ პ ღ ა პერისთაესა ესტატეს მხლ... თ

და ლოცვა ჰყავთ, ქკს ტუბ”.


ტაძრის შესახებ უფრო გვიანდელ ცნობას ძეგლის კედლის წარწერა გვაწვდის. ეკლესიის დასაველეთი კარიბჭე ადრევე მოშლილია. პორტალის თავზე მდებარე დიდ ქვაზე ვრცელი წარწერა მოუთავსებულია. შემდგომში აქ აგებულ კარიბჭეს წარწერა ნაწილობრივ დაუფარავს:

შე... როდამ დიდ... ცოლყოფილმან მან... თის თაემან იესე ვიგულის მო... ღვთაებისაგან ეს მთავარანგელოზის... ხელ ახლად ეელკვაით, ვითაც დიმ... ოთხი სამხრო გაეაკეთეთ, შიგნით სახლები... ერებოდა სამრეკლო სამირკელით გაეასრულეთ... თა აღვაშენეთ, სულისა ჩვენისა საოხრად ძეთა ჩვენთა სასულიარ... ვგრძელოდ, შეიწირეთ წმინდანო მთავარანგელოზნო, მეორე ესე მსახურე... ოხ გვეყვებით, დღესა მას დიდსა განკითხვასა. ამასვე ქკსა ტ შანაოზ მეფის”.

როგორც ბროსე აღნიშნავს, ახალი მშენებლობა მეფე შაჰ-ნავაზის დროს 1672 წელს დაწებულა. წარწერის მიხედვით იესე ქსნის ერისთავს საკმაოდ დიდი სამუშაოები ჩაუტარებია.

სამსტრიქონიანი ასომთავრული წარწერა “ძელო ცხოველო, შეიწყალენ სულითა ერისთავთ-ერისთავნი ვარდან, არსენი, ჭიაბერი, ბასილი და თვალის გუგა”. ერთსტრიქონიანი ასომთავრული წარწერა აღმოსავლეთ ფასადზე სარკმლის ქვეშ: “ქრისტე შეიწყალე იგნატი სლთნ (სულთან?)” დასაველეთის ფასადზე მოთავსებულია მისი საათი ასომთავრული ანბანით, XII ს.

ძეგლი ნაგებია კარგად თლილი მოყვითალო, მოცისფრო ქვის კვადრებით. წყობა სწორხაზოვანია.



იკორთა. ინტერიერი, საკურთხეველი.

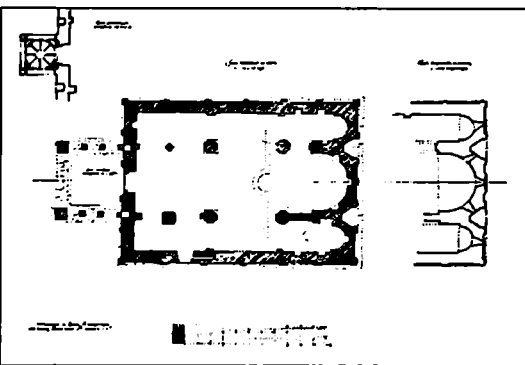
ცენტრალურ-გუმბათოვანი ტაძრის გეგმა მოქცეულია მოგრძო სწორკუთხედში. აღმოსავლეთით საკურთხეველი ღრმაა. ეს გამოწვეულია ბემის სიდიდით. სატრიუმფო თალი და ბემის კამარა შეისრულია. ნახევარწრიული აბსიდის კედლები თანაბრად და დანაწევრებული სამი სარკმლითა და იმდენივე ნიშით. შუა სარკმელი მოზრდილია, გვერდითები კი შედარებით მომცრო. ცენტრალური ნიში მორთულია ლილეოვან პილასტრებზე გადასული თალით.

გუმბათი ეყრდნობა საკურთხეველის შევრილებსა და დასავლეთით ცალკე მდგომ სვეტებს. ოთხივე საყრდენს წახნაგოვანი ფორმა აქვს. გუმბათქვეშა თაღები ოღნავ შეისრულია. გუმბათის ყელი გამოყოფილია რელიეფური, ლილვებშემოყოლებული ლავგარდანით. გუმბათის ყელში განლაგებულია თორმეტი თაღოვანი სარკმელი.

საკურთხეველის გვერდით სათავეები საკმაოდ გრძელია და აბსიდებით მთავრდება. ნათლება აღმოსავლეთის თითო სარკმლით. ორივე სათავეს ეკლესიის დარბაზს განიერი თალით უკავშირდება. გასასვლელების შეისრული თაღები იმპოსტებს ეყრდნობა. სამკვეთლო ფართო კარით უკავშირდება საკურთხეველს, მის აბსიდში ტრაპეზის ქვაა. ჩრდილოეთ კედელში ორი ოთხკუთხა ნიშია, მარჯვნივ - ერთი. ნიშები სადიაკონეშიც არის. ამ სათავეებს კამაროვანი გადახურვა აქვს - ჩრდილოეთისას ნახევარწრიული, სამხრეთისას - შეისრული.

ტაძრის ძირითადი სივრცე ჯვრის ფორმის მოხაზულობაზე აღმართული კედლებით იქმნება. ჯვრის დასავლეთი მკლავი გვერდითი ნაგებისაგან წყვილი თალითაა გამოყოფილი. მეორე სართულზე პატრონიკეა მოწყობილი.

ეკლესიის შიდა სივრცის განათება ხდება გუმბათის თორმეტი



იკორთის ეკლესიის გეგმა.

სარკმლისა და ჯვრის მკლავებში განლაგებული სარკმლებით. შესასვლელები დასავლეთიდან და სამხრეთიდან აქვს. დასავლეთით სწორკუთხა გეგმის კარიბჭეა, რომელიც გადახურულია ორ საბრჯენ თაღზე დაყრდნობილი კამარით; კარიბჭე დასავლეთით ერთი დიდი, ხოლო

გვერდებზე სამ-სამი შეტეხილი ფორმის თაღებითაა გახსნილი. სვეტები, რომლებზეც თაღები ეყრდნობა, კაპიტელებით სრულდება. კარიბჭე თლილი ქვითაა ნაგები.

ტაძრის ოთხივე ფასადის ძირითად მორთულობას თაღოვანი სისტემა წარმოადგენს. აღმოსავლეთ ფასადზე ორი მოზრდილი ნიშაა. თითო თაღით განაპირა არეგობა შემოფარგლული, შემდეგ თაღები შემოუყვება ნიშებს და ბოლოს, მათ შუა დარჩენილი ფართობი კარნიშამდე ერთი თაღითაა მოხაზული. ამ მაღალ თაღს გვერდებზე კიდევ სამოუყვება პატარა თაღები. ცენტრალურ ღერძზე ზემოთ ჯვარია, შემდეგ ჩუქურთმიანი დიდი ვარსკვლავი, ქვემოთ სარკმელი განიერი ოლეთი, ბოლოს ორი რომბი. სამოთხელილ ჩუქურთმიან ელემენტებს ერთმანეთთან აკავშირებს ლილეოვანი მონარმოება.

დასავლეთი ფასადი თაღებით სამ მონაკვეთადაა დაყოფილი. ზემოთ, ცენტრში, კეხის გასწვრივ, თაღიდან გამოსული ქვედა ლილევი საკმაოდ მოზრდილ ჩუქურთმიან მედალიონს შემოხაზავს. ფასადის ზედა ნაწილში ორი მაღალი, თაღებით შემოფარგლული სარკმელია. მათ განიერი ორნამენტირებული ოლე შემოუყვება. სამხრეთი ფასადიც ერთი მთლიანი თაღოვანი სისტემითაა შეკრული. ფრანკონის ქვემოთ თაღი ჰორიზონტალურად იშლება და ლილეუბი წიბოებს სამოუყვება. ცენტრალურ ღერძზე ზემოთ ერთი სარკმელია, ხოლო ქვემოთ - ორი. სარკმლები მონარმოებულია ორმაგი ლილეით. თითოეულ სარკმელს სხვადასხვა სახის ორნამენტით შემკული ოლე შემოუყვება. ჩრდილოეთი ფასადის თაღებში მოთავსებული ორ-ორი სარკმლის მორთულობიდან თითოა დარჩენილი. შედარებით კარგადაა მოღწეული წიბოების ელორტოვანი ლილეები. ტაძარი მთლიანად ლორფინითაა გადახურული. ოთხივე მხარის კუბზე დგას ეკლესიის მოდელეები.

იკორთა ბოლო საუკუნეებში ქსნის ერისთავთა საძვალეს წარმოადგენდა. აქ დასაფლავებული არიან ელიზბარ და შალვა ერისთავები, ბიძინა ჩოლოყაშვილი.

მიმდინარეობს რესტავრაცია.

ციხე

გვიანი შუა საუკუნეები.

ციხე მდებარეობს ქვორიდან ჩრდილოეთით 20 კმ-ზე მდ.მეჯუ-
დას ხეობაში.

იკორთის ციხე მხოლოდ XVIII ს. იხსენიება რამდენჯერმე. მე-
მატიანე ხეხია ჩხეიძის ცნობით, 1732 წ. ლეკები დაესხნენ ქართლს.
ამჯერად მათი თავდასხმა უშედეგო აღმოჩნდა. იკორთასთან მტე-
რი საბოლოოდ გაუნადგურებიათ. 1736 წელს ირანის შაჰს გადაე-
ღვა შანშე ქსნის ერისთავი და იკორთას გამაგრდა. ნადირ-შაჰის
გამოგზავნილი ჯარი ციხეს მოადგა, მაგრამ დამარცხდა. ერთი
წლის შემდეგ იგივე ხარდალი სეფე-ხანი, დიდი ჯარით დაბრუნდა.
ამ უთანახწორო ბრძოლაში იკორთა დაეცა. მაშინ საკმაოდ დაზი-
ანდა ციხეც და გაღაფანიც, მაგრამ XVIII ს-ის ბოლოს რომ შესა-



ციხე. ხედი ჩრდილო-აღმოსავლეთიდან.

კეთებელი უოყილა, ამას ვიგებთ მეფე გიორგი XII მიერ შვილისადმი მიწერილი ბარათიდან: “წინამძღვარი იკორთისა მონასტრისა ჩივის მეზობლებზედ ეკლესიის მამულებსა არ გვანებებენო... გალავანიც დაქცეულა, უბრძანე სახასო გლახთა შენობაზედ გაისარჯნენ, რადგანაც მათი სალოცავი არის”.

ციხე-დარბაზის ციტადელი განლაგებულია შემადლებულ ბორცვზე. მისი წინა ნაწილი, რომელიც ეზოში გადიოდა ორიარუსიანია. ქვედა იარუსი ეზოს დონესეა. ჩანს, აქ გრძელი შენობა მდგარა, რომლისგანაც მხოლოდ ნაშთებია დარჩენილი. თვით ციტადელს გრძელი ეზო აქვს. მის კედლებსა და შემადგენელ ნაწილებს ეტყობა არაერთი გადაკეთება. ეზოს ჩრდილო-დასავლეთ კუთხეში დგას ოთხკუთხა კოშკი, სამხრეთ-დასავლეთ კუთხეში ცილინდრული. ეს კოშკები სხვადასხვა დროისაა. ჯერ სწორკუთხა კოშკია აგებული, შემდეგ - ცილინდრული და ბოლოს ისინი შეერთებულია ახალი გალავნით. ოთხკუთხა კოშკი სანახევროდ დანგრეულია და შემორჩენილია მხოლოდ სამი სართული. შესასვლელი სამხრეთითაა. სხვა კედლებში და ზედა სართულებზე სათოფურები და სარკმლებია.

მეორე კოშკი ორფენიანია. პირველი ფენის ცილინდრულ კოშკს დასავლეთით მოთის დიდ ქანობზე ძირი გამოეცალა და ნახევარი ხეში ჩაიშალა. მის ნანგრევებში ჩანს ღრმა ნიშები სათოფურებით, ბუხარი და სხვა.

ციტადელის გალავანს მაღალი კედლები ჰქონია, რომლებიც ქვემოთ ხვეისკენ ყრუა, ეზოსკენ კი ხერელობებია. დასავლეთის კედლებში მოთავსებულია ნახევარწრიული მოხაზულობის კამერა ყრუ კედლებით. მისი დანიშნულება გაურკვეველია.

ციხე ნაგებია როგორც კარგად თლილი, ისე უხეშად თლილი ქვით.

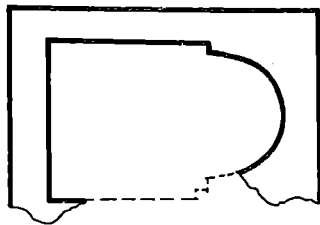
ციხე დაზიანებულია.

ეკლესია გიგოლაანთ სალოცავში

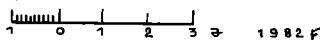
გვიანი შუა საუკუნეები.

ეკლესია მდებარეობს სოფლის სამხრეთ-დასავლეთ განაპირას მთაზე.

რიყის ქვით ნაგები, დანგრეული გოგოლაანთ სალოცავი, მუხნარში დგას. კედლები, მხოლოდ რამდენიმე სანტიმეტრის სიმაღლეზე შემორჩენილი. ნახევარწრიული აბსიდა იკითხება. შემორჩენილია აბსიდის ჩრდილოეთი ფასადი.



ეკლესიის გარშემო ძველი საფლავის ქვები.



ეკლესიის გეგმა.

ეკლესია, კოშკის ნანგრევში

გვიანი შუა საუკუნეები.

ეკლესია მდებარეობს სოფლიდან სამხრეთ-აღმოსავლეთით 2 კმ-ზე ტყეში. ნაგებია ფლეთილი ქვით, სქელ დუღაბზე. შემორჩენილი კედლების სიმაღლე დაახლ. 1 მეტრს აღწევს.

ეკლესია გეგმით სწორკუთხედს წარმოადგენს, აღმოსავლეთით ნახევარწრიული აბსიდით. აბსიდის ჩრდილოეთით ნიშაა მოთავსებული. ეკლესია მთლიანად ჩაქცეულია და იმის გამო, რომ ჩამონაშალი ქვითაა ამოვსებული, ზუსტი აღწერა-აწომვა ჭირს.

ეკლესიის ჩრდილოეთით შემორჩენილია კოშკის ნანგრევი, კერძოდ, კოშკის სამხრეთი კედელი, რომელიც მომრგვალებულია. კედელში დატანილია სათოფურები და ერთი ნიშა. კოშკის დანარჩენი კედლები ფრაგმენტულად იკითხება. ტერიტორიაზე შემორჩენილია ნაგებობათა ნაშთები, რომლის ფუნქცია დაუდგენელია.

კომპლექსი დიდ ტერიტორიას მოიცავს. ძეგლის გარშემო გალავნის ფრაგმენტებია.

წმ. გიორგის ეკლესია

IX-X სს.

ეკლესია მდებარეობს სოფლის სასაფლაოზე, ნუკრიანთ უბანში. ნაგებია სხვადასხვა ზომის, მოწითალო, უხეშად თლილი ქვით. ალაგ-ალაგ წყობა შეესებულება რივის ქვით.

დარბაზული ეკლესია გეგმით სწორკუთხედს წარმოადგენს, აღმოსავლეთით ნახევარწრიული აბსიდით, რომლის ცენტრში გაჭრილია თაღოვანი სარკმელი. სარკმლის ძირში მასიური ტრაპეზის ქვაა. აბსიდის ჩრდილოეთით და სამხრეთით შეისრულთაღიანი ნიშებია. სატრიუმფო თაღი აბსიდის მხრებს ეყრდნობა. კონქი ნახევარსფერულია.



ხედი სამხრეთ-დასავლეთიდან.

გრძობი კედლები სამსსაფეხურიანი პილასტრებით ორ თანაბარ ნაწილად იყოფა. ნახევარცილინდრული კამარის საბრჯენი თაღი პილასტრების ცენტრალურ საფეხურს ეყრდნობა. ჩრდილოეთი და სამხრეთი კედლების თაღები პილასტრის გვერდით საფეხურებს ებჯინება. დასავლეთი კედლის თაღები კრონშტეინებს ეყრდნობა.

სამხრეთ, დასავლეთ და ჩრდილოეთ კედლებს ერთსაფეხურიანი კარნიზი გასდევს.

დარბაზი ნათღება აღმოსავლეთის და დასავლეთის თაღოვანი სარკმლებით. დასავლეთის თაღოვანი შესასვლელი ამოშენებულია. სამხრეთის შესასვლელი შიგნით თაღოვანი, გარედან - არქიტრავულია, ოდნავ შეღრმავებული ტიმპანის ქვით.


დასავლეთის კარის ორივე მხარეს მალაღი, თაღოვანი ნიშებია.

კელესიის დასავლეთ სარკმელს შირიმის ქვები ანარჩოებს. აღმოსავლეთ სარკმელს ორმაგი წარბი აქვს. წარბის ზემოთ ტოლმკლავა ჯერის რელიეფური გამოსახულებაა.

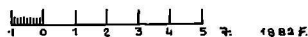
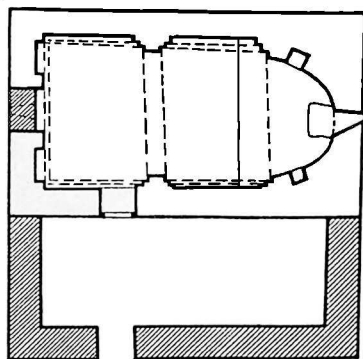
კელესიის ფასადები შეღესილი ყოფილა. კარნიზი მარტივპროფილიანია. საბურავად გამოყენებულია კრამიტი.

კელესიას სამხრეთიდან გეგმით სწორკუთხა მინაშენი აქვს. მინაშენის კედლების სიმაღლე 2-2,5 მეტრს აღწევს. მინაშენში შესასვლელი სამხრეთიდანაა

კედლები დაბზარულია. ბათქაში მრავალ ადგილას ჩამოცვენილია, სახურავზე ამოსულია მცენარეები. ჩრდილოეთი ფასადი თითქმის პერანგ შემოცლილია.



დასავლეთი კედლის ფრაგმენტი.



წმგოროგის კელესიის გეგმა.

სოფ. ზემო სნეკვი
ყველაწმინდის ეკლესია

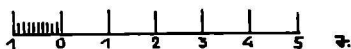

ადრე შუა საუკუნეები.

სოფლიდან ჩრდილო-დასავლეთით 1 კმ.ზე მდებარეობს მცირე ზომის უაბსიდო, დარბაზული ეკლესია. კედლები გადარჩენილია 1,5-2 მ-ის სიმაღლეზე. შესასვლელი სამხრეთი კედლის დასავლეთ ნაწილშია.



ხედი სამხრეთიდან.

მასალად გამოყენებულია ალგილობრივი ჯიშის რუხი ფერის ქვის კვადრები და მცირე რაოდენობით შერეულია თლილი შირიმის კვადრები.



ეკლესიის გეგმა.

სოფ. ზემო სნეკვი
ნაეკლესიარი

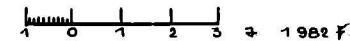
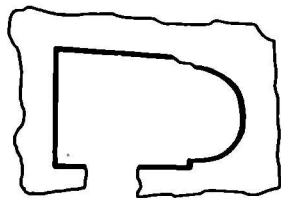
ადრე შუა საუკუნეები.

სოფლიდან სამხრეთ-აღმოსავლეთით 1 კმ. "გაბუანთ" უბანში, მთაზე მდებარეობს მცირე ზომის ეკლესია; ნაგებია ფლეთილი ქვითა და დიდი ზომის ფიქალით.

გეგმით სწორკუთხედს წარმოადგენს, აღმოსავლეთით ნახევარწრი-



ზელი სამხრეთიდან.



გეგმა.

უღი აბსიდიოთ. კედლები შემორჩენილია დაახლოებით 1-1,5 მეტრზე. სამხრეთით იკითხება შესასვლელის კვალი. ძეგლის ტერიტორია საესეა ჩამონაშალი ქვით.

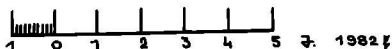
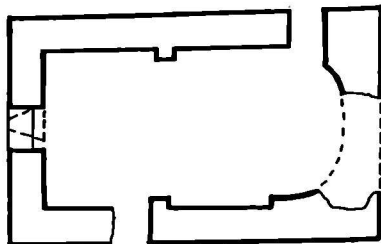
სოფ. ზემო ტაბეთი

ღვთისმშობლის ეკლესია


განვითარებული შუა საუკუნეები.

სოფლის ჩრდილო-აღმოსავლეთით 1 კმ. მდებარე დარბაზული ეკლესია ძლიერ დაზიანებულია. ინტერიერში გრძივ კედლებს წყვილი პილასტრი აუყუება.

აბსიდის ჩრდილოეთი ფრაგმენტი 50-სმ-ის სიმაღლეზეა გადარჩენილი, სამხრეთი კედელი - 1,5 მეტრზე. აბსიდს არა აქვს ჩრდილოეთი შევრილი, რადგან მოგვიანებით აქ გაიჭრა კარი. მისი ფუნქცია გაურკვეველია, მით უმეტეს, რომ ჩრდილოეთიდან არავითარი მინაშენის კვალი არ იკითხება. სამხრეთი კედლის დასავლეთ ნაწილში (კედლის



ღვთისმშობლის ეკლესიის გეგმა.



ხედი აღმოსავლეთიდან.

ხედა ნაწილი მორღვეულია) და დასავლეთი კედლის ცენტრში - შიგნიდან თაღოვანი და გარედან არქიტრავეული შესასვლელები იყო. დასავლეთის შესასვლელის თავზე სარკმელია, რომლისგანაც გადარჩა მხოლოდ ქვედა ნაწილი.

ეკლესია ნაშენია ადგილობრივი ჯიშის, ღია მოყვითალო ფერის, ფლეთილი ქვით. ალაგ-ალაგ შერეულია რიყის ქვებიც.

სოფ. ზემო ტაეთი

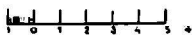
ყვავისაყლარას ეკლესია

განვითარებული შუა საუკუნეები.


ეკლესია მდებარეობს სოფლის სამხრეთით 1,5 კმ. მისი აშენების შესახებ არსებობს ლეგენდა: „ეკლესია დგას უსარმზარ მინდორზე, რომელიც ოდიტოვანვე საყანე იყო (ასეა ახლაც). ერთხელ, მკისას, მომკვლებისათვის სადილი იხარშებოდა მინდორში. როდესაც დადგა სადილობის დრო და მუშები მოგროვდნენ ქვაბთან, მათ

თაუზე დაიწყო ტრიალი ყვაემა. იგი ჩხოოდა, დასტრიალებდა ქვაბს და ხალხს. მუშებმა მას ქვის სროლა და მოგერიება დაუწყეს. მაშინ ყვაევი მიფრინდა ქვაბთან და აღუდებულ კერძში წაეარდა. როდესაც წახდენილი საჭმელი გადადუარეს, ყვაეთან ერთად შიგ აღმოაჩინეს გველიც. გადარწენილმა ხალხმა იმ ადგილას ააგო ეკლესია და სახელად უწოდეს "ყვაეისაყდარა".

ეკლესია დარბაზულია. იგი მთლიანადაა გაძარცვული საპირე ქვებისაგან. შემორჩენილია მხოლოდ პერანგის რამდენიმე ქვა, საიდანაც ჩანს, რომ მოპირკეთებული ყოფილა კარგად დამუშავებული, დიდი ზომის, რუხი ფერის ქვის კვადრებით. გადახურვა და კონქი მთლიანად დაღუპულია. აღმოსავლეთით იკითხება ნახევარწრიული აბსიდა. მას გვერდებზე აქონდა მაღალი, დიდი ზომის ნიშები. შესასვლელების კონტურები იკითხება სამხრეთის და დასავლეთის კედლებში. ჩრდილოეთ კედლიდან შემორჩა დასავლეთის მცირე ფრაგმენტი. სამხრეთი კედლის მთელი ცენტრალური ნაწილი და დანარჩენი კედლების ზედა ნაწილები კი თითქმის მთლიანად მორღვეულია.



ეკლესიის გეგმა.



ხედი სამხრეთიდან.

ღმთისმშობლის ეკლესია

IX-X სს.

ეკლესია დარბაზულია. სამხრეთით და დასავლეთით მინაშენები კქონდა, მათგან საძირკვლის ფრაგმენტებია შემორჩენილი.

ინტერიერში აღმოსავლეთით ნახევარწრიული აბსიდა, ცენტრში თაღოვანი სარკმლით. ჩრდილოეთით და სამხრეთით სწორკუთხა ნიშებია. აბსიდა გადახურულია სფერული კონქით. აბსიდში ორი მასიური, სწორკუთხა ლოდია (ორივე წაქცეულია და არ ჩანს - რომელი იყო ტრაპეზის ქვა). აბსიდის იატაკი ერთი საფეხურით მაღალია დარბაზის იატაკზე. კანკელისაგან შემორჩა ჩრდილოეთის ქვედა ნახევარი. კანკელის წინ სწორკუთხა ფორმის მასიური ბენის ქვაა.

გრივი ეკლესიის ცენტრებში პილასტრებია, რომელიც მთაერდება სწორკუთხა კაპიტელებით. კაპიტელებს ვერდნობა თაღი, რომელიც იჭერს ცილინდრულ კამარას.

სამხრეთი ეკლესიის აღმოსავლეთ, ზედა ნაწილში თაღოვანი სარკმელია, დასავლეთ ნაწილში თაღოვანი კარები არქიტრავით. არ-



ზელი სამხრეთ-დასავლეთიდან.

ქიტრავი ნაოთხალია. კედლის აღმოსავლეთ ნახევარს ერთსაფეხურიანი ხარისხი აქვს.

დასავლეთი კედლის ზედა ნაწილში თაღოვანი სარკმელია. ქვედა, ცენტრალურ ნაწილში - სწორკუთხა შემოსასვლელი. ამ კედლის დასავლეთის ნახევარს გაანწიო ერთსაფეხურიანი კარნიში.

ჩრდილოეთ კედელს მთელ სიგრძეზე გაუყვება ხარისხი. ჩრდილოეთი კედელი მეტად საყურადღებოა - ქვედა ნაწილი გაცილებით სქელია ზედაზე - ეს მიკვეთრადია ხაზგასმული. კამარის დასაწყისთან კედელი კიდევ თხელდება. ძირითად სამშენებლო მასალად გამოყენებულია ტუფის თლილი ქვა და რიყის ქვა.

თაღი, პილასტრები, არქიტრავები თლილი, ღვინისფერი ტუფისაა. ინტერიერს შემორჩა შეღვსილობის კვალი.

აღმოსავლეთი ფასადი მთლიანად მოპირკეთებულია ღვინისფერი ტუფის დიდი კვადრებით. სარკმლის სათაურის ფილაზე ჩარჩოში ჩასმული რელიეფია - ბოლნური ჯვრის გამოსახულებით. ჯვრის მკლავებს შორის "ღილაკებია" მოთაყსებული.

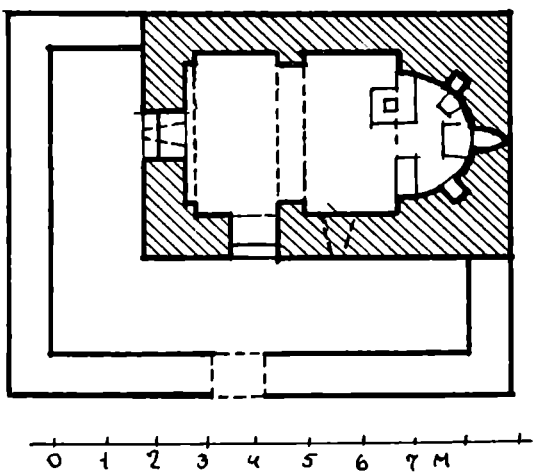
ჩრდილოეთი ფასადის კუთხეები თლილი კვადრებისაა, კედელი - რიყის და ფლეთილი ქვისა.

დასავლეთი ფასადიც ანალოგიურია, ქვედა ნაწილში ემჩნევა მინაშენის კედლების კვალი. მიწის დონე ამადლებულია და მინაშენის გეგმა არ იკითხება.

სამხრეთი ფასადიც ანალოგიური მასალისაა. სარკმლის საპირეები თლილი ქვისაა, თავთან აქვს რელიეფი - ჯვარი და ოთხი წრე ციური მნათობით.

ფასადის ქვედა ნაწილი შესამჩნევად განიერია ზედაზე. განსხვავება თაროს ფორმითაა გამოსახული. ეს კონსტრუქციული დეტალი მინაშენის საჭიროებისათვის იყო.

ეკლესიას შემოუყვება მარტივი, სწორკუთხა პროფილის კარნიში. საბურავი კრამიტისაა.



ღვთისმშობლის ეკლესიის გეგმა.

სოფ. ზემო ძერე

ნოზა

XX ს.

ღვთისმშობლის სახელობის ნიშა აუგიათ ძველი ეკლესიის ქვებით. თვითონ ეკლესია აღარ არსებობს.

სოფ. ზემო ჰარაგი

მთავარანგელოზის ეკლესია

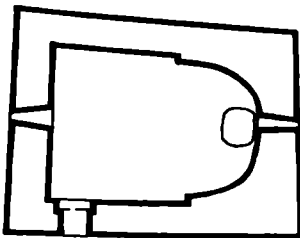
გვიანი შუა საუკუნეები.

სოფლის ჩრდილო-აღმოსავლეთით მდებარეობს მცირე სომის დარბაზული ეკლესია, ნაგები ფლეთილი ქვით.

აღმოსავლეთის ნახევარწრიული აბსიდის ცენტრში გაჭრილია მცირე სომის სარკმელი, რომლის ძირში, კედელს მიშენებული აქვს მასიური ტრაპეზი. სწორკუთხა შესასვლელი სამხრეთი კედლის უკიდურეს, დასავლეთ ნაწილშია. დასავლეთი კედლის ცენტრის ზედა ნაწილში ვიწრო, პატარა სწორკუთხა სარკმელია. აბსიდის წინ ხის მასიური ფიცრებისაგან შეკრული კანკელი დგას. კამარა შეისრულია. კედლები და კამარა შეღვსილ-შეთეთრებულია.

ფასადები ნაშენია ფლეთილი ქვით და შეღვსილია. ეკლესია გადახურულია შიფერით.

კედლები დამსკდარია. კამარის სამხრეთ-დასავლეთი კუთხე ნამონგრეულია.



1 0 1 2 3 7 1982 წ.

მთავარანგელოზის ეკლესიის გეგმა.

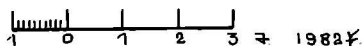
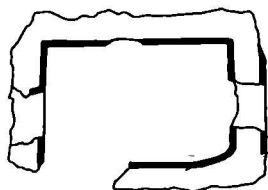
ხელი სამხრეთიდან.

სოფ. ზემო ხელჩუა

კვირატსოვლის ნაეკლესიარი

გვიანი შუა საუკუნეები.

სოფლის სასაფლაოზე მდებარე ეკლესია ნაგებია რიყის ქვით სქელ დუღაბზე. ეკლესია შემორჩენილია 3-4 მეტრის სიმაღლეზე. მცირე ზომის სამლოცველო სწორკუთხა საკუროთხეველში ნიშების კვალია, ცენტრში კი სარკმლის დიობი, რომელიც ძლიერ არის დაზიანებული.



ეკლესიის გეგმა.



ხედი აღმოსავლეთიდან.

სამხრეთის შესასულელი მთლიანად მორღვეულია. დასავლეთით სარკმლის ქვედა წირთხლი ჩანს.

სოფ. ზემო ხელჩუა

მაცხოვრის ეკლესია

ადრე შუა საუკუნეები.

სოფლიდან ჩრდილოეთით 1 კმ., მთაზე მდებარე ეკლესია ნაგებია ფლეთილი ქვით დუღაბზე. გეგმით სწორკუთხედს წარმოადგენს, აღმოსავლეთით ნახევარწრიული აბსიდით. აბსიდი დარბაზისაგან გამოყოფილია შეკერილებით. შემორჩენილია აბსიდის ნაწილი

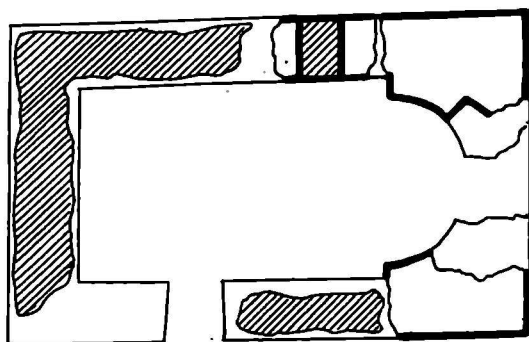


ხედი ჩრდილოეთიდან.

6-7 მეტრის სიმაღლეზე, ჩრდილოეთი კედლის ფრაგმენტები კი 3-4 მეტრზე. სამხრეთი და დასავლეთი კედელი მიწის დონემდეა ჩამონგრეული.

ეკლესიას შესასვლელი სამხრეთიდან ჰქონდა, რომლის წითლის ქვებიცაა ჩანს.

ინტერიერი ამოვსებულია მიწით და ჩამონაშალი ქვით.



1 0 1 2 3 4 მ. 1982 წ.

მაცხოვრის ეკლესიის გეგმა.

წმ. გიორგის ეკლესია

გვიანი შუა საუკუნეები.

დარბაზული ეკლესია გეგმით კვადრატს უახლოვდება, აღმოსავლეთით ნახევარწრიული აბსიდით. აბსიდის ცენტრში გაჭრილია თაღოვანი სარკმელი, რომლის ძირში ტრაპეზის ქვაა. აბსიდის ჩრდილოეთით თაღოვანი და შეისრული ნიშებია, სამხრეთით კი თაღოვანი. კონქი ამოყვანილია აგურის რადიალური რიგებით, რომელიც შემდეგ შელესილია. სატრიუმფო თაღი პილასტრებს ეყრდნობა. საკურთხეველის წინ ხის კანკელი და ერთსაფეხურიანი სოფლაა. კანკელი მოხატულია ფრესკებით.

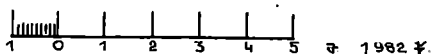
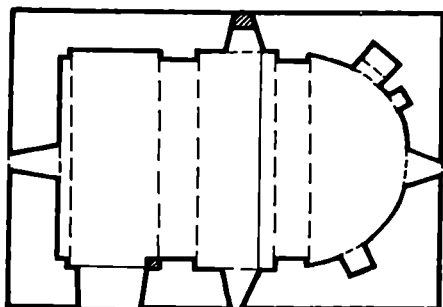
ეკლესიის კამარა ნახევარცილინდრული ფორმისაა, რომლის საბრჯენი თაღი პილასტრების მარტივად პროფილირებულ კაპიტელებს ეყრდნობა. ინტერიერი მთლიანად შელესილია. ეკლესიის დარბაზი ნათდება ოთხივე კედელში განლაგებული თაღოვანი სარკმლებით. ამთგან ჩრდილოეთისა ამჟამად ამოქოლილია. არქიტრაველი შესასვლელი სამხრეთიდანაა. იატაკი მოგებულია ქართული აგურით.

ეკლესიის ფასადები შელესილია. ერთადერთ მორთულობას აღმოსავლეთის სარკმლის თავზე ამოკვეთილი დიდი ჯვარი წარმოადგენს.

ეკლესიას სამმაგი აგურის კარნიზი აქვს.

ძეგლს გარშემო რიყის ქვით ნაშენი გალავანი შემოუყვება.

ეკლესიის ნაღესობა მრავალ ადგილას ჩამოცვენილია. კედლები დაბზარულია. კანკელი დაზიანებულია.



წმ. გიორგის ეკლესიის გეგმა.

ზურბიანი კოშკი

აღრე შუა საუკუნეები.

სოფლის ჩრდილო-დასავლეთით 3 კმ., მაღალ მთაზე მდებარე კოშკის მხოლოდ შეიდი სართულია გადარჩენილი. ნაგებობა ე.წ. "ზურბიანი კოშკების" რიცხვს მიეკუთვნება, მისი სამხრეთი ნახევარი სწორკუთხაა, ჩრდილოეთისა კი - ნახევარწრიული.

პირველი სართული ამოყვებულია ნანგრევებითა და მიწით. აგრეთვე სართულშუა გადახურვის ნამუსრევებით, რაც ართულებს კოშკის აღმოკვას. სართულშუა გადახურვა ბრტყელი იყო. ჩანს საკოჭე ბუდეები.

კოშკში შესასვლელი მეორე სართულის სამხრეთ კედელშია. იგი ნაოთხალია. კედლის სისქეში დატანებულია საურდულე ხერხე-ლი. სამხრეთი კედლის მთელ აყვლებაზე პირველ და მეშვიდე სართულებს გარდა,



სწორკუთხა ფორმის სარკმლებია (მეშვიდე სართულის კედლები ნახევრად მორღვეულია). კედლებში შემორჩენილია სათოფურები. კოშკის ქვედა ნაწილი ნაგებია დიდ-რონი ლოდებით, ზედა - ფლეთილი ქვით. ქვა ღია ფერისაა. დუღაბი მოაგურისფერია.

დაზიანებულია ზედა ნაწილი. გადახურვა და სართულების იატაკები ჩამონგრეულია.

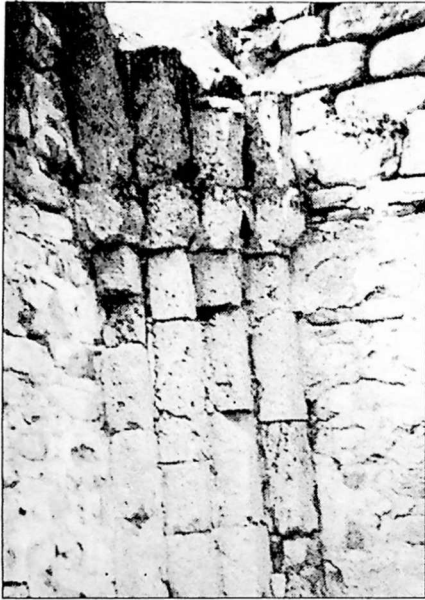
კოშკის ინტერიერი, კედლის ფრაგმენტი.

შიოსრულთაძიანი ეკლესია

განვითარებული შუა საუკუნეები.

ეკლესია მდებარეობს სოფლის ჩრდილო-აღმოსავლეთით 2 კმ-ზე ტყეში.

ძველი ნაგებია რიყისა და ფლეთილი ქვით სქელ დუღაბზე. წყობა სწორხაზოვანია. დარბაზული ეკლესიის სწორკუთხა საკურთხეველში სარკმელია გაჭრილი. აღმოსავლეთ კედელში ორი შეისრულთაძიანი ნიშაა. გრძივ კედლებზე სამსაფეხურიანი პილასტრებია. პილასტრების გვერდით საფეხურებს კედლის თაღები ეყრდნობოდა, შემორჩენილია თაღების ფრაგმენტები.

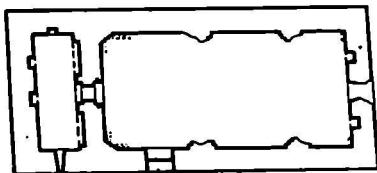


ინტერიერი, ჩრდილო-დასავლეთი კუთხის ფრაგმენტი.

შეისრულთაძიანი შესახველელი სამხრეთიდანაა. მიწის დონე იმდენად აწეულია, რომ კარის მხოლოდ თაღი და ტიმპანი ჩანს.

დასავლეთით ეკლესიას გემით სწორკუთხა სათავსი აქვს, რომლის კამარა ნახევარცილინდრულია. ჩრდილოეთ კედელში ერთი, ხოლო დასავლეთ კედელში ორი სწორკუთხა ნიშაა. სამხრეთით ვიწრო თაღოვანი სარკმელია, აღმოსავლეთ კედლის თაღები კი იმპოსტებს ეყრდნობა. სათავსის აღმოსავლეთი კარი ნაოთხალია. შესახველელი შეისრულთაძიანია.

ეკლესიის კამარა ჩამოქცეულია, კედლები ჩამონგრეული. ამოსულია დიდი ზომის მცენარეები.



ეკლესიის გეგმა.

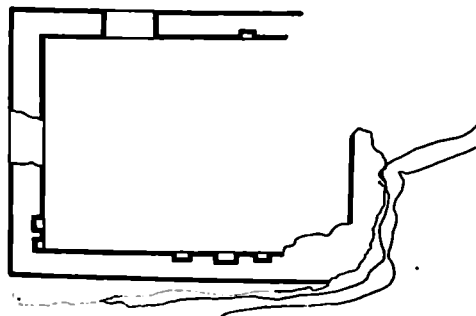
სოფ. ზონგარი

დარბაზი

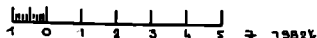
ადრე შუა საუკუნეები.

დარბაზი დგას სოფლის ჩრდილო-აღმოსავლეთით 2 კმ-ზე, გზის პირას ტყეში. ძეგლი ნაგებია რიყისა და ფლეთილი ქვით სქელ დუღაბზე.

ნაგებობა გეგმით სწორკუთხედს წარმოადგენს. ჩრდილოეთი კედლის სიმაღლე 2 მეტრს აღწევს, დანარჩენი კედლები შემორჩენილია 4-5 მეტრზე.



დასავლეთის, სამხრეთის და აღმოსავლეთის კედლებში სწორკუთხა ნიშებია მოთაქსებული. არქიტრაული შესასვლელი დასავლეთიდანაა. სამხრეთი კედელი ცენტრში გამონგრეულია. მიწის დონე ძალიანა არის აწეული.



გეგმა.

სოფ. ზონგარი

ღმთისმშობლის ეკლესია

VIII-IX სს.

სოფლის სასაფლაოზე მდებარე ეკლესია ნაგებია სხვადასხვა ზომის ფლეთილი ქვით. ალაგ-ალაგ წყობა შეესებულია ფიქალით.


დარბაზული ეკლესია სწორკუთხა საკურთხევლით სრულდება. აღმოსავლეთი კედლის ცენტრში გაჭრილია შეისრულთაღოვანი სარკმელი. საკურთხევლის წინ ქვის კანკელის ფრაგმენტებია შემორ-



ინტერიერი, ჩრდ. აბსიდის ფრაგმენტი.



ინტერიერი, კანკელის ფრაგმენტი.



ინტერიერი, აფსიდის ფრაგმენტი.



ინტერიერი, სამხრ. კედლის ფრაგმენტი.

ჩენილი.

ნრდილო-აღმოსავლეთ და სამხრეთ-აღმოსავლეთ კუთხეებში მოთავსებული ტრომპების საშუალებით ნახევარსფერულ კონქსე ხდება გადასვლა. სარკმლის აქეთ-იქით, ქვედა ნაწილში თაღოვანი ნიშებია.

სამი წყვილი სამსაფეხურიანი პილასტრებით გრძივი კედლები ორ თანაბარ ნაწილად იყოფა - პილასტრების გვერდით საფეხურებს კედლის შეწყვილებული თაღები ეყრდნობა. თაღები, პილასტრები, ტრომპები და სარკმლის წირთხლები შირიმის ქვისაა.

ინტერიერი ნათდება აღმოსავლეთის, სამხრეთის და დასავლეთის თაღოვანი სარკმლებით.

დარბაზში დგას დიდი სომის ბუნის ქვა, რომელშიც მასიური ხის ჯვარია ჩასმული. სამხრეთი შესასვლელი არქიტრაველია, ხოლო დასავლეთისა, შიგნით თაღოვანი, გარედან არქიტრაველი. სამხრეთ შესასვლელს დიდი ლუნეტი აქვს, რომელიც ამჟამად ამოშენებულია. კარი ნაოთხალია. დასავლეთი შესასვლელი ამოყვებულია მიწით.

ეკლესიის დასავლეთით და სამხრეთით შემორჩენილია მინაშენის ფრაგმენტები.

კამარა და კონქის დიდი ნაწილი ჩამოქცეულია. კედლები დაბზარულია. მიწის დონე საგრძნობლად აწეულია. ტერიტორია საესეა ჩამონაშალი ქვით, მათ შორის მრავლად ყრია საპირე ქვა.

სოფ. ზონბარი

ეკლესია-კოშკით

VIII-IX ს.ს., გვიანი შუა საუკუნეები.

სოფლიდან სამხრეთით 3-4 კმ-ზე, მთაში დგას ეკლესია და კოშკი. ძეგლი ნაგებია ყორექვით კირის ხსნარზე. კონსტრუქციული ნაწილებისათვის გამოყენებულია შირიმის ქვა.


დარბაზული ეკლესია სწორკუთხა საკურთხევლით სრულდება, რომელიც დარბაზისაგან მხრებითაა გამოყოფილი. კონქი გადადიოდა აღმოსავლეთის კუთხეებში შემორჩენილ ტრომპებზე. ნრდილოეთით, ქვედა დიდი ტრომპის ზემოთ შემორჩენილია ასევე ორი მცირე ტრომპი ერთ ჰორიზონტზე.

სარკმელი მორთულია შირიმის ქვით შიგნიდან.

კამარა შემაგრებული იყო ერთი თაღით, იგი ერთსაფეხურიან



ინტერიერი, აბსიდის ფრაგმენტი.



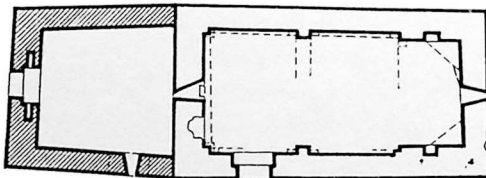
ხელი სამხრეთ-დასავლეთიდან.

პილასტრებს ეყრდნობოდა, რომელიც პროფილირებული იმპოსტით არის დაგვირგვინებული. დასავლეთ კედელზე მიდგმულ ნახევარპილასტრებს, ასევე ნახევარი თაღი ეყრდნობა. ჩრდილოეთ კედელზე შემორჩენილია კედლის თაღები, რომელიც კრონშტეინებს ეყრდნობოდა; დღეისათვის კრონშტეინები ჩამოვარდნილია.

აბსიდის სამხრეთით და ჩრდილოეთით თითო ოთხკუთხა ნიშაა. ჩრდილოეთით შემორჩენილია სატრიუმფო თაღისა და საბრჯენი თაღის ქვები, სამხრეთ-დასავლეთ ნაწილში კი კედლის თაღის ფრაგმენტი.

დასავლეთი სარკმლის ოდნავ შეისრული თაღი შიგნიდან გამოყვანილია შირიმის ქვით.

სამხრეთი შესასვლელი არქიტრაულია; მის თავზე ღუნეგია. დასავლეთ კედელზე სარკმლის ქვეშ არის მცირე სომის ოთხკუთხა ნიშა.



კედლის გეგმა.

კოშკის მხოლოდ სამი სართულია შემორჩენილი, მეოთხესი კი მცირე ფრაგმენტი. სართულებს შორის გადახურვა კოჭებზე ყოფილა, რომელიც დღეს აღარ არსებობს. ამასე მხოლოდ

ბუდეები მიგვანიშნებს. შესასვლელი დასაველეთიდანაა მესამე სართულის დონეზე. მეორე სართულზე ერთი სარკმელია, სამხრეთით.

ეკლესიის კამარა და კონქი ჩამოქცეულია; კონსტრუქციული ნაწილები დაზიანებულია; კოშკი ამოვსებულია ჩამონაშალი ქვით.

სოფ. ზონგარი

ზურბიანი კოშკის ნანგრევი

გვიანი შუა საუკუნეები.

სოფლის მიდამოებში, მდ.ლიახვის მარცხენა ნაპირას შემორჩენილია კოშკის ნანგრევი.

კოშკი ნაგებია ფლეთილი და რივის ქვით, დუღაბზე.

მას ზურგი სამხრეთით აქვს. თითქმის მთლიანად არის შემორ-

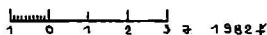
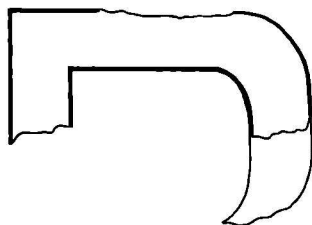


ხედი სამხრეთ-დასავლეთიდან.


ჩენილი სამხრეთი კედლის დიდი ნაწილი, ზედა სართულზე კი სარკმელია. ნაგებობის გადახურვა ორქანობიანი ყოფილა.

კოშკი ექვსსართულიანი უნდა ყოფილიყო. პირველი სართული მთლიანად მიწითაა ამოვსებული.

ჩრდილო-დასავლეთი კედლები მთლიანად დანგრეულია.



გეგმა.



სამხრეთი კედელი.


სოფ. თამარაშენი

მაცხოვრის ეკლესია

გვიანი შუა საუკუნეები.

დარბაზული ეკლესია მდებარეობს სოფლის სასაფლაოზე. ძველი ნაგებია რიყისა და ფლეთილი ქვით, სქელ დედაბზე. ეკლესია გუმბათოვანი სწორკუთხედს წარმოადგენს, აღმოსავლეთით შეყვრილი ნახევარწრიული აბსიდიით. აბსიდის ცენტრში გაჭრილია მაღალი, თაღოვანი სარკმელი. სამხრეთით ერთი თაღოვანი ნიშაა, ჩრდილოეთით კი ორი. საკურთხეველის წინ ერთსაფეხურიანი სოფეაა. ჩრდილოეთის და სამხრეთის კედლებში შემორჩენილია კანკელის ბუდეები. კამარა და კონქი ხისაა, კამარა ნახევარცილინდრულია. სამხრეთის კედელში ერთი სწორკუთხა ნიშაა.

ინტერიერი ნათდება აღმოსავლეთის და დასავლეთის თაღოვანი

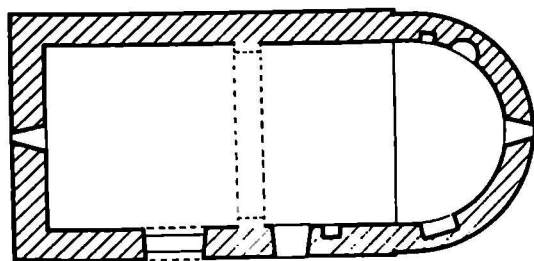


ხედი სამხრეთ-დასავლეთიდან.

და სამხრეთის სწორკუთხა სარკმლებით. იატაკი შელესილია. თაღოვანი შესასვლელი სამხრეთიდანაა. კარი რკინისაა, რომლის ზედა ნაწილში რკინისავე ჯვარია მიკრული.

ეკლესიის საბურავად გამოყენებულია ყავარი.

კამარა და კონქი მრავალ აღგილას ჩამოშლილია. იატაკი დასიანებულია, კედლები დაბზარულია.



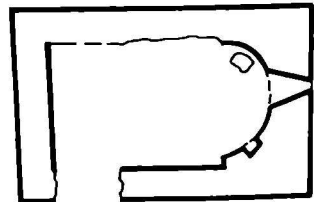
შატოვრის ეკლესიის გეგმა.

ბრიზოლფინდის ეკლესია

გვიანი შუა საუკუნეები.

სოფლის სამხრეთით 2 კმ-ზე მთაზე, სასაფლაოსთან მდებარე ეკლესია ნაგებია რიყის და ფლეთილი ქვით სქელ დუღაბზე. გუმბათოვანი სწორკუთხედის წარმოადგენს, აღმოსავლეთით ნახევარწრიული აბსიდით. აღმოსავლეთი და დასავლეთი კედლები 3-4 მეტრის სიმაღლეზეა შემორჩენილი, ხოლო სამხრეთით სწორკუთხა ნიშაა. ჩრდილოეთით დეკს ბუნის ქვა. შემორჩენილია აბსიდის სამხრეთი მხარის ქვედა ქვები.

შესასვლელი სამხრეთიდანაა. მისი წითხლები მორღვეულია.



1 2 3 4 5 6 7 8 9 10 11 12 13 14 15 16 17 18 19 20 21 22 23 24 25 26 27 28 29 30 31 32 33 34 35 36 37 38 39 40 41 42 43 44 45 46 47 48 49 50 51 52 53 54 55 56 57 58 59 60 61 62 63 64 65 66 67 68 69 70 71 72 73 74 75 76 77 78 79 80 81 82 83 84 85 86 87 88 89 90 91 92 93 94 95 96 97 98 99 100 101 102 103 104 105 106 107 108 109 110 111 112 113 114 115 116 117 118 119 120 121 122 123 124 125 126 127 128 129 130 131 132 133 134 135 136 137 138 139 140 141 142 143 144 145 146 147 148 149 150 151 152 153 154 155 156 157 158 159 160 161 162 163 164 165 166 167 168 169 170 171 172 173 174 175 176 177 178 179 180 181 182 183 184 185 186 187 188 189 190 191 192 193 194 195 196 197 198 199 200 201 202 203 204 205 206 207 208 209 210 211 212 213 214 215 216 217 218 219 220 221 222 223 224 225 226 227 228 229 230 231 232 233 234 235 236 237 238 239 240 241 242 243 244 245 246 247 248 249 250 251 252 253 254 255 256 257 258 259 260 261 262 263 264 265 266 267 268 269 270 271 272 273 274 275 276 277 278 279 280 281 282 283 284 285 286 287 288 289 290 291 292 293 294 295 296 297 298 299 300 301 302 303 304 305 306 307 308 309 310 311 312 313 314 315 316 317 318 319 320 321 322 323 324 325 326 327 328 329 330 331 332 333 334 335 336 337 338 339 340 341 342 343 344 345 346 347 348 349 350 351 352 353 354 355 356 357 358 359 360 361 362 363 364 365 366 367 368 369 370 371 372 373 374 375 376 377 378 379 380 381 382 383 384 385 386 387 388 389 390 391 392 393 394 395 396 397 398 399 400 401 402 403 404 405 406 407 408 409 410 411 412 413 414 415 416 417 418 419 420 421 422 423 424 425 426 427 428 429 430 431 432 433 434 435 436 437 438 439 440 441 442 443 444 445 446 447 448 449 450 451 452 453 454 455 456 457 458 459 460 461 462 463 464 465 466 467 468 469 470 471 472 473 474 475 476 477 478 479 480 481 482 483 484 485 486 487 488 489 490 491 492 493 494 495 496 497 498 499 500 501 502 503 504 505 506 507 508 509 510 511 512 513 514 515 516 517 518 519 520 521 522 523 524 525 526 527 528 529 530 531 532 533 534 535 536 537 538 539 540 541 542 543 544 545 546 547 548 549 550 551 552 553 554 555 556 557 558 559 560 561 562 563 564 565 566 567 568 569 570 571 572 573 574 575 576 577 578 579 580 581 582 583 584 585 586 587 588 589 590 591 592 593 594 595 596 597 598 599 600 601 602 603 604 605 606 607 608 609 610 611 612 613 614 615 616 617 618 619 620 621 622 623 624 625 626 627 628 629 630 631 632 633 634 635 636 637 638 639 640 641 642 643 644 645 646 647 648 649 650 651 652 653 654 655 656 657 658 659 660 661 662 663 664 665 666 667 668 669 670 671 672 673 674 675 676 677 678 679 680 681 682 683 684 685 686 687 688 689 690 691 692 693 694 695 696 697 698 699 700 701 702 703 704 705 706 707 708 709 710 711 712 713 714 715 716 717 718 719 720 721 722 723 724 725 726 727 728 729 730 731 732 733 734 735 736 737 738 739 740 741 742 743 744 745 746 747 748 749 750 751 752 753 754 755 756 757 758 759 760 761 762 763 764 765 766 767 768 769 770 771 772 773 774 775 776 777 778 779 780 781 782 783 784 785 786 787 788 789 790 791 792 793 794 795 796 797 798 799 800 801 802 803 804 805 806 807 808 809 810 811 812 813 814 815 816 817 818 819 820 821 822 823 824 825 826 827 828 829 830 831 832 833 834 835 836 837 838 839 840 841 842 843 844 845 846 847 848 849 850 851 852 853 854 855 856 857 858 859 860 861 862 863 864 865 866 867 868 869 870 871 872 873 874 875 876 877 878 879 880 881 882 883 884 885 886 887 888 889 890 891 892 893 894 895 896 897 898 899 900 901 902 903 904 905 906 907 908 909 910 911 912 913 914 915 916 917 918 919 920 921 922 923 924 925 926 927 928 929 930 931 932 933 934 935 936 937 938 939 940 941 942 943 944 945 946 947 948 949 950 951 952 953 954 955 956 957 958 959 960 961 962 963 964 965 966 967 968 969 970 971 972 973 974 975 976 977 978 979 980 981 982 983 984 985 986 987 988 989 990 991 992 993 994 995 996 997 998 999 1000

საკურთხევლის ფრაგმენტი

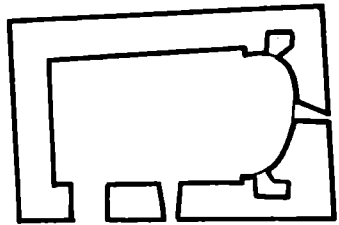
ეკლესიის გეგმა.

შპ. ბიორგის ეკლესიის ნანგრევები

განვითარებული შუა საუკუნეები.

ეკლესია მდებარეობს სოფლის მიდამოებში. ძეგლი ნაგებია სხვადასხვა სომის ფლეთილი ქვით სქელ დუღაბზე. მცირე სომის დარბაზული ეკლესია გეგმით სწორკუთხედს წარმოადგენს, აღმოსავლეთით ნახევარწრიული აბსიდით, რომლის ცენტრში ეწრო სწორკუთხა სარკმელია გაჭრილი. სარკმლის ძირში ტრაპეზის ქვა დევს. აბსიდის ჩრდილოეთით და სამხრეთით ღრმა, არასწორი ფორმის ნიშებია მოთავსებული. კონქი სფერულია. სატრიუმფო თალი იმპოსტებს ეყრდნობა.

გრძივი კედლები შემორჩენილია 2-3 მეტრის სიმაღლეზე, დასავლეთი კედელი კი უფრო დაბალია. სამხრეთით ერთი სწორკუთხა სარკმელია გაჭრილი. სამხრეთის შესასვლელი თაღოვანია. ეკლესიის ფასადები სადაა. ინტერიერში ყრია ჩამონაშალი ქვები. ეკლესიის გარშემო შემორჩენილია გალაენის ფრაგმენტები.



ეკლესიის გეგმა.

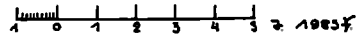
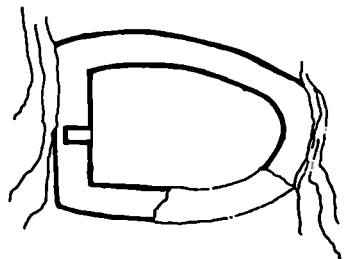
ზურბიანი კოშკის ნანგრევები

ძეგლი მდებარეობს სოფლის მიდამოებში, მთაზე. ნაგებობის სამშენებლო მასალად გამოყენებულია ფლეთილი ქვა, წყობა მშრალია.

ნაგებობა გეგმით ოვალურია, დასავლეთ კედელში ერთი სწორკუთხა ნიშით.

კედლების სიმაღლე 1 მეტრს აღწევს. ტერიტორიაზე მიმოხეულია ჩამონაშალი ქვები.

ძეგლის დათარიღება რთულია.



ნაგებობის გეგმა.

ციხე

გვიანი შუა საუკუნეები.

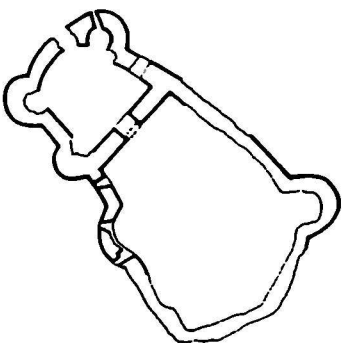
ძველი მდებარეობს სოფლიდან სამხრეთით 1-კმ-ზე.

ციხე ნაგებია ფლეთილი ქვით - დუღაბზე. ალაგ-ალაგ წყობა შეესებულება წერილი ქვით.

ციხის ღერძი განვითარებულია დასავლეთიდან აღმოსავლეთი-საკენ, დაახლოებით 15 მეტრის სიგრძეზე. ნაგებობიდან შემორჩენილია მხოლოდ ჩრდილოეთი და სამხრეთი კედლების მცირე ფრაგმენტები. ციხეს განივი კედელი ორ არათანაბარ ნაწილად აყოფს. სამხრეთ-დასავლეთ კუთხეში დიდი ზომის სწორკუთხა სარკმლე-ბია, ჩრდილო-აღმოსავლეთით კი ნახევარწრიული კონტრაფორსი.

ციხესთან მისასვლელი ჩრდილო-დასავლეთიდანაა, დასავლეთ კედელს კოშკი ებჯინება. კოშკი შემორჩენილია ოთხი სართულის დონეზე. პირველი სართულის აღმოსავლეთ კედელში არქიტრავე-ლი შესასვლელია გაჭრილი. კარი ნათხალია; დატანებული აქვს საურდელე. ჩრდილოეთ და სამხრეთ კედლებში მოთავსებულია დი-დი ზომის, ნახევარწრიული ნიშები, რომელთა კონფიგურაცია ყა-სადებზეც მეთრდება. ჩრდილოეთ ნიშში გაჭრილია სათოფური. და-სავლეთ კედელს ღიობი ემჩნევა.

კოშკის II, III და IV სართულების აღმოსავლეთ კედლებში თი-თო სწორკუთხა სარკმელია გაჭრილი.



სკემატური გეგმა.



ინტერიერის ფრაგმენტი


შემორჩენილია სართულშუა გადახურვის კოჭების ბუდეები.
კოშკის და ციხის ნაწილი განადგურებულია. მიწის ღონე ძლიერ
აწეულია. შემორჩენილი კედლები მრავალ ადგილას დაბზარულია.

სოფ. ინაური

ზურბიანი კოშკი

ადრე შუა საუკუნეები.

სოფლიდან ნახევარი კმ-ზე მდებარე კოშკი ნაგებია სხედასხვა
სომის ფლეთილი ქვით, წყობა მშრალია.

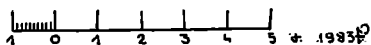
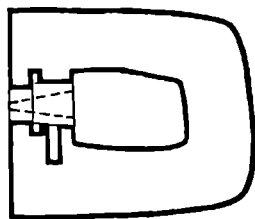


ხედი სამხრეთ-აღმოსავლეთიდან.

ზურგიანი კოშკი ოთხი სართულის დონეზეა შემორჩენილი. მეორე სართულის აღმოსავლეთ კედელში გაჭრილია არქიტრავეული შესასვლელი. კარი ნაოთხალია. დატანებული აქვს საურდულე. კოშკის შესასვლელის თავსე, მესამე სართულზე სწორკუთხა სარკმელია. შემორჩენილია სართულშუა გადახურვის ბუდეები.

კოშკის გარშემო მიწის დონე აწეულია.

მეოთხე სართულის დიდი ნაწილი ჩამონგრეულია.



ზურგიანი კოშკის გეგმა.

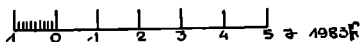
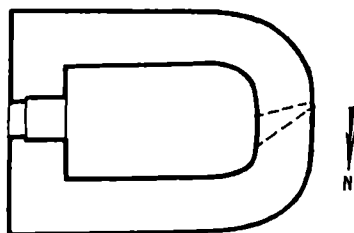
სოფ. ინაშრო

ზურგიანი კოშკი

ადრე შუა საუკუნეები.

კოშკი ღვას სოფლის სამხრეთ-დასავლეთით მთის ბორცვზე. ძველი ნაგებია მოწითალო ფერის, ფლეთილი ქვით დულაბზე. გეგმით სწორკუთხა, დასავლეთის მხრიდან ზურგიანი კოშკისაგან შემორჩენილია ექვსი სართული. ყველა სართულის აღმოსავლეთ კედელში თითო სათოფურია. პირველი სართული ამოვსებულია მიწით და ჩამონაშალი ქვით, მეორე სართულის აღმოსავლეთ კედელში გაჭრილია არქიტრავეული შესასვლელი, ნაოთხალი კარით.

მეექვსე სართულისაგან კი მხოლოდ დასავლეთის კედლის ფრაგმენტებია შემორჩენილი.



ზურგიანი კოშკის გეგმა.

ნაგებობის ნახაზი

სოფლიდან სამხრეთით, 1 კმ-ის დაშორებით, მთის ფერდზე აღმართული ნაგებობის სამშენებლო მასალად გამოყენებულია რუხი ფერის ფლეთილი ქვა. წყობა მშრალია.

შენობა გეგმით კვადრატს უახლოვდება. მისი კედლები შემორჩენილია 3,5 მ. სიმაღლეზე. შესასვლელი და სარკმლები არსად არ იკითხება. ნაგებობა შიგნიდან ამოკსებულია მიწით და ჩამონაშალი ქვით.

ქველს დასავლეთიდან მართკუთხა მინაშენი აქვს, რომელიც ფლეთილი ქვითაა ნაგები. წყობა მშრალია. მინაშენის კედლების მხოლოდ მცირე ნაწილებიდა შემორჩენილია.

ქველის დათარიღება დასიანების გამო რთულდება.

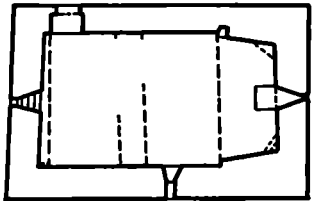
მატხოვრის ეკლესია

VIII-IX სს.

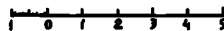
ეკლესია მდებარეობს სოფლის სასაფლაოზე.

ქველი ნაგებია ფლეთილი ქვით დულაბზე. ალაგ-ალაგ წყობა შევსებულია წერილი ქვით.

სწორკუთხა გეგმის დარბაზული ეკლესიის აღმოსავლეთით, კოლოფა საკურთხეველის ცენტრში თაღოვანი სარკმელია გაჭრილი, რომლის ძირში ტრაპეზის ქვა დგას. ჩრდილოეთით მოთაესებულია სწორკუთხა ნიშა. სფერულ კონქზე გადასვლა ტრომპების საშუალებით ხდება. სატრიუმფო თაღი აბსიდის მხრებს ეყრდნობა. აბსიდის ჩრდილო-აღმოსავლეთ კუთხეში კი მიშენებულია კიდევ ერთი ტრაპეზის ქვა.



ეკლესიის ნახევარცილინდრული კამარის საბრჯენი თაღები



მატხოვრის ეკლესიის გეგმა.

კონსტრუქციებს ეკრძინება. შემორჩენილია კამარის და თაღების ქვედა წილი. კონსტრუქციული ნაწილებისათვის გამოყენებულია ქართული აგური.

დარბაზი ნათდება სამხრეთის და დასავლეთის სწორკუთხა სარკმლებით.

ჩრდილოეთის შესასვლელი არქიტრაველია. შესასვლელის თავზე ღრმა ნიშაა.

კამარის ღიდი ნაწილი ჩამონგრეულია. კედლები დაზარებულია. იატაკი ამოვსებულია მიწით.



ხედი აღმოსავლეთიდან.

სოფ. ისროლისხევი

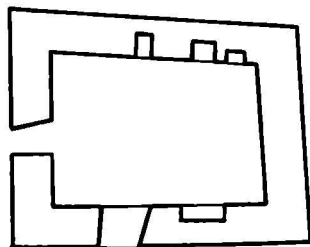
კოშკი

გვიანი შუა საუკუნეები.


კოშკი ნაგებია ფლეთილი ქვით. წიობა მშრალია.

ოთხკუთხა კოშკისაგან შემორჩენილია ორი სართული. პირველი სართულის დასავლეთ კედელში არქიტრაველი შესასვლელია გაჭრილი. შესასვლელის თავზე მეორე სართულის დონეზე ვიწრო სარკმელია. სამხრეთ კედელში ერთი სწორკუთხა, ფართო სარკმელი და ერთი ნიშა მოთავსებული. ჩრდილოეთ კედელში კი სამი, სხვადასხვა ზომის, სწორკუთხა ნიშაა.

ნაწილობრივ არის შემორჩენი-



კოშკის გეგმა.



ხედი დასაველეთიდან.

ლი მეორე სართულის კედლები. კოშკი ამოვსებელია ჩამონაშალი ქვით. ძეგლზე ამოსულია დიდი სომის მცენარეები.

სოფ. ისროლისხევი

ღვთისმშობლის ეკლესია

VIII-IX სს.

ძეგლი მდებარეობს სოფლის მიდამოებში.

ეკლესია ნაგებია ადგილობრივი წარმოშობის რუხი ფერის ქვით დუდაბზე. წყობა ქაოსურია.

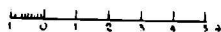
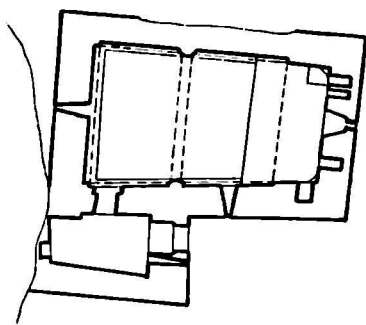
ღარბაზეული ეკლესია აღმოსაველეთით დასრულებულია სწორკუთხა საკურთხევლით, რომლის ცენტრში გაჭრილია თაღოვანი სარკმელი. სარკმლის ჩრდილოეთ ნაწილში შემორჩენილია ასომთავრული წარწერის ფრაგმენტები. აბსიდის ჩრდილო-აღმოსაველეთ კუთხეში ტრაპეზის ქვა დგას, საკურთხეველში მოთავსებულია ოთხი სწორკუთხა ნიშა, აქედან სამი აღმოსაველეთით, ერთი სამხრეთით. სფერულ კონქზე გადასვლა ხდება ტრომპების საშუალებით. სატრიუმფო თა-

ღი აბსიდის მხრებს ეყრდნობა.

გრძივი კედლები ორსაფეხურიანი პილასტრების საშუალებით ორ ნაწილად იყოფა. მათ ეყრდნობა როგორც კედლის თაღები, ასევე ნახევარცილინდრული კამარის საბრჯენი თაღებიც. დასავლეთი თაღები კუთხის პილასტრებს ეყრდნობა.

ეკლესია განათებულია სამხრეთის და დასავლეთის თაღოვანი სარკმლებით. დარბაზს ორსაფეხურიანი ხარისხი შემოეყვება.

სამხრეთი შესასვლელი არქიტ-



ღეთისმშობლის ეკლესიის გეგმა.



აღმოსავლეთი ფასადის სარკმელი.

რაეულია. კარი ნაოთხალია. ეკლესიას სამხრეთით სწორკუთხა მინაშენი აქვს, რომლის შესახველელი გაჭრილია აღმოსავლეთის კედელში. აქვეა მოთავსებული სწორკუთხა სარკმელიც. მინაშენის დასავლეთის კედელში ერთი სწორკუთხა ნიშაა.

ეკლესიის გარშემო იკოთხება გალავნის ფრაგმენტები.

ეკლესიის კედლები დაზიანებულია. ჩრდილოეთ ფახადს დიდ ადგილზე პერანგი აქვს შემოცლილი. მინაშენის სახურავი ჩამონგრეულია. ეკლესია მიწითაა ამოვსებული.

სოფ. კახვი

ფა. გიორგის ეკლესია

აღრე შუა საუკუნეები.

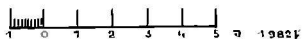
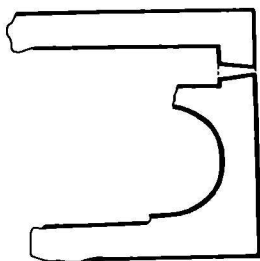
სოფლიდან სამხრეთით 1 კმ-ზე მდებარე დარბაზული ეკლესია ჩრდილოეთი მინაშენით, ნაგებია შერეული მასალით - რიყის, ყორე და თლილი ქვით. იგი ძლიერ დაზიანებულია: საერთოდ არ არ-



აღმოსავლეთი კედლის ფრაგმენტი.

სებობს დასაკლეთი კედელი, დანარჩენები კი 2 მეტრის სიმაღლეზეა შემორჩენილი.

დარბაზს აღმოსავლეთით ნახევარწრიული აბსიდა აქვს. ძირითად სიერცესა და ჩრდილოეთის მინაშენს შორის კედელი დანგრეულია. მინაშენი აღმოსავლეთით სწორკუთხად მთავრდება, ცენტრში კი თლილი ქვების ჩარჩოვანი სარკმელია. დარბაზის აბსიდში დგას ტრაპეციის ფორმის ქვის ტრაპეზი.



წმგორგის ეკლესიის გეგმა.

სოფ. კახვი

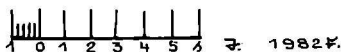
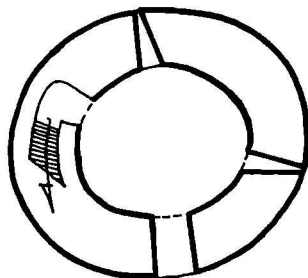
ცილინდრული კოშკი

გვიანი შუა საუკუნეები.



II-სართულის ინტერიერის ფრაგმენტი.

ცილინდრული კოშკი, რომელიც მდებარეობს 'საურ ბლიაძის კარ-მიდამოში, ძლიერ დაზიანებულია. შემორჩენილია პირველი და მეორე სართულის კე-



ცილინდრული კოშკი.
I და II სართულის გეგმა.

დღების ქვედა ნაწილები. შესასვლელი მეორე სართულის სამხრეთ-აღმოსავლეთ ნაწილშია. მისგან გადარჩენილია ქვედა ნაწილი. მოგვიანებით პირველ სართულში მოუნგრევიათ შესასვლელი. თავდაპირველად ეს სართული ერთ სართავს წარმოადგენდა. სრდილოეთით გაანჩია თაღოვანი კარები, რომლის გვერდით, მეორე სართულზე ამავალი, ნეიდმეტსაფეხურიანი კიბეა. შიდა სივრცე გადახურულია შეისრული გუმბათით. 1,5 მ-ის სიმაღლეზე კედელში ნატანებულია 28 გამჭოლი, ირიბი ხერელი. დარბაზი განათებულია სამი სარკმლით, რომლებიც საკმაოდ ზეუითაა კედლებში დატანებული და მათი ღიობები ირიბად ეშუებიან დარბაზისაკენ.

მეორე სართულის კედლები რამდენიმე ადგილას დანგრეულია, სამხრეთ-დასავლეთ ნაწილში კარებია, იქვე პირველ სართულზე ნამავალი კიბეა. კედლის აღმოსავლეთ ნაწილში თაღოვანი "თაღნაა", ცენტრში სათოფური.

კოშკი ნაშენია მთლიანად რიყის ქვისაგან. ამჟამად ავარიულია, ნამოდის წყალი.

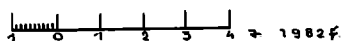
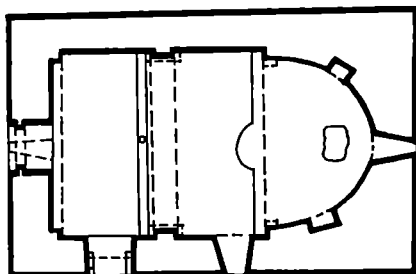
სოფ. კეხვი

ფ. გიორგის ეკლესია

გვიანი შუა საუკუნეები.

ეკლესია მდებარეობს სოფლის სასაფლაოზე, ნაგებია რიყის ქვით, რომელიც მოგვიანებით შეუბათქაშებიათ.

დარბაზული ეკლესია გეგმით სწორკუთხედს წარმოადგენს, აღმოსავლეთით ნახევარწრიული აბსიდით, რომლის ცენტრში გაჭრილია მაღალი, თაღოვანი სარკმელი. მის ძირში ხის ტრაპეზია. აბსიდის ჩრდილოეთ მხარეს თაღოვანი, ხოლო სამხრეთით სწორკუთხა ნიშაა მოთავსებული. სატ-



წმ. გიორგის ეკლესიის გეგმა.

როუმყო თალი მარტივპროფილიან კონსტრუქციებს ეყრდნობა. კონკრეტული ნახევარსფერულია. საკუროთხევლის წინ ხის კანკელი და ერთსაფეხურიანი სოფელია. კანკელი მოხატულია.


ნახევარცილინდრული კამარის საბრჯენი თაღები, პილასტრების მარტივად პროფილირებულ კაპიტელებს ეყრდნობა.

დასავლეთით მოწყობილია ხის პატრონიკე.

ინტერიერი ნათდება აღმოსავლეთის, სამხრეთის და დასავლეთის თაღოვანი სარკმლებით, იატაკი მისურია. ინტერიერი შებათქაშებული-შეთეთრებულია.

თაღოვანი შესასვლელები დასავლეთიდან და სამხრეთიდანაა. სამხრეთი შესასვლელის ზედა ნაწილი მორთულია აგურის კბილანისებრი წყობით. კარის თავზე ამოკვეთილი ჯვარი დაფერილია ყვისფერი ზეთის საღებავით.

ანალოგიური მორთულობა აქვს დასავლეთ ფასადსაც. ჩრდილოეთი და აღმოსავლეთი ფასადები სადაა.



დასავლეთი ფასადი.

ლავეგარდანი აგურისაა. საბურავად გამოყენებულია თუნუქი. სამხრეთი ფასადისათვის შექმნილია რიყის ქვის ხფლოვნური სუბსტრუქცია.


ინტერიერში ბათქაში მრავალ ადგილას ჩამოცვენილია. იატაკი დაზიანებულია. კონკრეტი დაზარებულია.

კეხვის ციხე

განვითარებული და გვიანი შუა საუკუნეები.

კეხვის ციხე ღვას სოფლიდან ჩრდილო-დასავლეთით 1 კმ-ზე, შედარებით ადვილად მისაღვამ მთაზე. მშენებლებისათვის, როგორც ჩანს, მთავარი იყო არა მიუღვამილობა, არამედ ადგილმდებარეობა - ციხიდან კონტროლდება დიდი ღვასის ხეობა, გზა და მიმდებარე ქედების კალთები.

ციხე სამი ნაწილისაგან შედგება. ჩრდილოეთით, ყველაზე ამადლებულ ადგილას (ციტადელია - დიდი ზომის (დიამეტრი -9 მ.) ცილინდრული კოშკი. კოშკის სამხრეთ-აღმოსავლეთ და სამხრეთ-დასავლეთ კედლებიდან იწყება გალავანი. იგი სამხრეთით წაგრძელებული და უსწორმასწორო გეგმისაა. გალავანს სამხრეთიდან მიდგმული პქონდა მესამე გალავანი, რომელიც საძირკვლის სახითაა შემორჩენილი. კოშკის და გალავნის ზედა ნაწილები მორღვეულია. კოშკს შეხასხვეული სამხრეთიდან აქვს - მიწის დონედან 4 მეტრზე. პირველი სართულის კედლებს შემორჩა სუთი პილასტრის კვალი. მათზე გადასული თაღები იჭერდნენ გადამხურავ გუმბათს. პირველი სართულის გარდა, კედლები გვიანი პერიოდისაა. გალავან-



ხედი სამხრეთ-დასავლეთიდან.

ში შესასვლელი ჩრდილო-დასავლეთიდანაა; გარედან მიშენებული ქვინდა კარიბჭე; სამხრეთ და დასავლეთ ნაწილებში გაჭრილია სათოფურები და ნიშები.

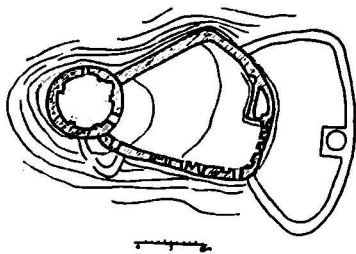
გალავნის სამხრეთ-აღმოსავლეთ ნაწილში ჩართულია მცირე კოშკი, რომელიც სამი სართულის სიმაღლეზე შემორჩა. მის გვერდით წელის რეზერვუარია, აღმოსავლეთით - კვლელში ჩატანებულია საპირფარეშო. მეორე გალავანი (სამხრეთი) მთლიანად დანგრეულია. ციხე ნაშენია ფლეთილი და რიყის ქვით.

წერილობით წყაროებში კეხვის ციხე იხსენიება 1578 წლის ამბებთან დაკავშირებით, როდესაც მეფე სიმონ I-მა დაამწვევია თურქთა მომხრე ვახტანგ მეხრან-ბატონი. ვახუშტის ცნობით, 1625 წელს, გიორგი სააკაძემ სხვა ციხეებთან ერთად გაამაგრა კეხვის ციხეც. XVIII ს-ის მეორე მეოთხედში ციხეს ფლობს გივი ამილახვარი. მან 1736 წელს უარი თქვა დამორჩილებოდა ირანის შაჰს და კეხვის ციხეში გამაგრდა; მოიგერია ირანელების სამი შეტევა და მათი ჯარი გაანადგურა. შემდგომში გივი ამილახვარი სურამის ციხეში გადავიდა და გარნიზონის უფროსად დატოვა არაგვის ერის-




საერთო ხედი.

თავის ვაკე სარიდანი. 1744 წელს თეიმურაზ II ალყა შემოარტყა ციხეს და ოთხი თვის უშედეგო ბრძოლის შემდეგ სარბასნების ძალით აიძულა სარიდანი წახულიყო მონღოლთა კარბაზე. მეფემ უყოყმანოდ მიიღო ციხისთვის ყველა პირობა და ამ უკანასკნელმაც მხოლოდ ამის შემდეგ ჩააბარა მას ციხე-ირანის შაჰმა გამოგზავნა ამირი-



კეხვის ციხის გუმბა.

ლო ამილახვარი დაეაღებით - დაეზგრია სურამის და კეხვის ციხეები. ეინ აღადგინა ციხე - არ მოგვეპოუება ცნობები. მოგზაურმა გიულდენშტედტმა 1770 წელს მოინახულა ციხე და მის შესახებ წერს, რომ ციხე უმოქმედოა. შესაძლებელია მას მხედველობაში კქონდა ის, რომ აქ მუდმივი გარნიზონი არ იღვა. შემოინახა ალექსანდრე ბატონიშვილის წერილი სარდალ ამილახურისადმი, სადაც ის წერს, რომ ამაგრებს კეხვის ციხეს და შიგ ხალხს აყენებს. წერილი დათარიღებულია 1798 წლით.





დასავლეთი ფასადის ფრაგმენტი.

წინა დედალვთისას ნაეკლესიარი

განვითარებული ფოდალური ხანა.

სოფლის მრდილო-დასავლეთით 1 კმ-ზე ღვას მცირე ზომის, ძლიერ დაზიანებული დარბაზული ეკლესია. მისი კედლები 2 მეტრის სიმაღლეზეა შემორჩენილი. სამშენებლო მასალად გამოყენებულია რიყის და ფლეთილი ქვა.

აღმოსავლეთით შებრტყელებული ნახევარწრიული აბსიდიით სრულდება. მის კუთხეებში ორი



ნაეკლესიარის გეგმა.



კანკელის ქვის ფრაგმენტი.

სწორკუთხა ნიშაა. ინტერიერი ამოკლებულია ნანგრევს ქვებით. ეკლესიის ჩრდილოეთი ფასადი მთლიანად დაფარულია ფერდობიდან წამოშლილი მიწით.

ეკლესიაში შესასვლელი სამხრეთი კედლის დასაყვამ ნაწილშია. აბსიდში შენახულია რელიეფური ფილის ფრაგმენტი (შესასვლელია კანკელის ქვის ფრაგმენტი), რომელსედაც გამოსახული იყო "აყვავებული ჯერის" კომპოზიცია. მისგან გადარჩენილია ჯერის ქვედა ნახევარი. ქვედა მკლავის ორივე მხარეს გამოსახულია "ბრიალები". კომპოზიცია ჩასმულია წნულ ჩარჩოში.


სოფ. კულბითი

წმ. მარინეს ნაეკლესიარი

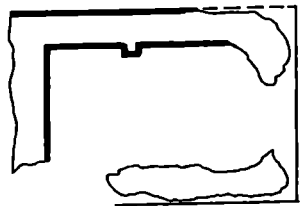
შუა საუკუნეები.

ეკლესია ნაგები იყო ფლეთილი ქვით სქელ დუღაბზე. შემორჩენილია ჩრდილოეთი კედელი, რომლის სიმაღლე 1 მეტრს აღწევს. დანარჩენი კედლები მიწასთანაა გასწორებული. გეგმა არ იკითხება. ინტერიერში ჩრდილოეთ კედელზე პილასტრის ქვედა ქვა ჩანს.

ქველის ტერიტორიაზე ყრია ქვები, მათ შორის შირიმის კარგად დამუშავებული კვადრები.



ხედი ჩრდილო-დასავლეთიდან.



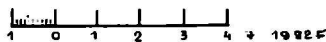
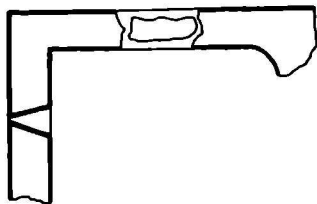
1 0 1 2 3 4 მ. 1982წ.

წმ.მარინეს ნაეკლესიარის გეგმა.

წმ. გიორგის ეკლესია

გვიანი შუა საუკუნეები.

სოფლის სამხრეთით 1 კმ-ზე მდებარე დარბაზული ეკლესია ძლიერ დანგრეულია. გადარჩენილია დასავლეთი კედელი, ჩრდილოეთი კედლის მცირე მონაკვეთი და ჩრდილო-აღმოსავლეთი კუთხე. ინტერიერში აღმოსავლეთით კედელი ოდნავ მრგვალდება. დასავლეთი კედლის ცენტრში სარკმელია შემორჩენილი. ეკლესია ნაშენია რიყისა და ფლეთილი ქვით.



წმ. გიორგის ეკლესიის გეგმა.



დასავლეთი ფასადი.

ეკლესია

VIII-IX სს.

ძეგლი მდებარეობს სოფლის სამხრეთით 1 კმ., სასაფლაოზე. ეკლესიის ჩრდილოეთ კედელზე ერთსტრიქონიანი ასომთავრული წარწერაა:

"ქრისტე შეიწყალე თეკლა".

ეკლესია ნაგებია შირიმისა და ქვიშაქვის კვადრებით. კონსტრუქციულ ნაწილებზე გამოყენებულია მოღვინისფრო თლილი ქვა.

გეგმით სწორკუთხედს წარმოადგენს, აღმოსავლეთით მსუბუქად წახნაგოვანი შეკერილი აბსიდით. საკურთხეველის მხოლოდ ჩრდილოეთი ნაწილია შემორჩენილი, რომლის სიმაღლე 7-8 მეტრს აღ-

წევს. აბსიდის წინ ქვის კანკელის ფრაგმენტებია.

შიდა სივრცეს სამსაფეხურიანი პილასტრები ორ ტოლ ნაწილად ყოფს. პილასტრების კაპიტელებს კედლის თაღები და კამარის საბრჯენი თაღი ეყრდნობოდა. დასავლეთი კედლის შეისრული თაღებზე იმპოსტებს ეყრდნობა. ამჟამად კედელში გაჭრილია შიგნით თაღოვანი, გარედან არქიტრავეული შესასვლელი.

ინტერიერი ამოვსებულია ჩამონაშალი ქვით. ეკლესიას სამივე მხრიდან გარშემოსავლელი კქონდა. ამჟამად გარშემოსავლელი

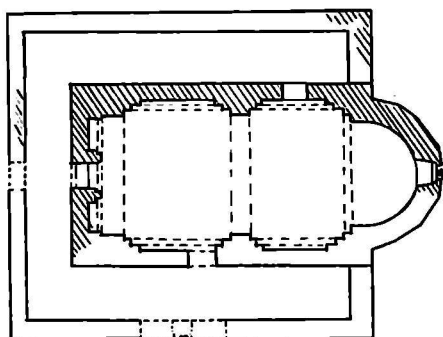


აღმოსავლეთი ფასადი.

მთლიანად განადგურებულია. ეკლესიის კედლებზე შემორჩენილია კრონშტეინები, რომლებსაც კამარის საბრჯენი თაღები ეყრდნობოდა.


დასავლეთ ფასადზე შემორჩენილია მარტივპროსტილიანი კარნიშის ნაწილი.

ეკლესიის სამხრეთი და აღმოსავლეთი კედლების დიდი ნაწილი მთლიანად განადგურებულია. შემორჩენილი დასავლეთი და ჩრდილოეთი კედლები მრავალ ადგილას გაბზარულ-ჩამონგრეულია. კედლების სიმაღლე ზოგან 8-9 მეტრს აღწევს, ზოგან უფრო ნაკლებს. ეკლესიის ირგულივ მიწის დონე საკმაოდ აწეულია.



1 0 1 2 3 4 5 მ

ეკლესიის გეგმა.




ინტერიერი, დასავლეთი კედელი.

კოშკი

გვიანი შუა საუკუნეები (XVII ს.).

სოფლიდან სამხრეთით 1 კმ. მდებარე ექვსსართულიანი კოშკის გეგმა კვადრატს უახლოვდება. ზემო ნაწილში საბრძოლო ბანია. პირველი სართული ქვის ჭერითაა გადახურული, დანარჩენ სართულებს ძეღური გადახურვა აქონია.

პირველი სართულის გადახურვა გუმბათისებრია. ჩრდილო-დასავლეთ კედლის ცენტრში ვიწრო და დაბალი შესასვლელია, სამხრეთ-დასავლეთ კედლის ცენტრში მაღალი, თაღოვანი ბუხარია, გვერდებზე სწორკუთხა ნიშებით. სამხრეთ-აღმოსავლეთ კედელში ორი მცირე ირიბად გაჭრილი სათოფურია. ჩრდილო-აღმოსავლეთი კედლის კუთხეებში ნიშებია, ცენტრში - სათოფური.



მეორე სართულის სამხრეთ-აღმოსავლეთ კედლის ცენტრში - თაღოვანი ბუხარია, მის გვერდებზე - თითო სათოფურია. ჩრდილო-აღმოსავლეთ კედლის ცენტრში თაღოვანი წითხლებიანი შესასვლელია, აღმოსავლეთით - სათოფური. ორ დანარჩენ კედელში გაჭრილია ორ-ორი სათოფური. იატაკის ჩრდილოეთ კუთხეში გაჭრილია ხერული პირველ სართულში ჩასასვლელად.

მესამე სართულის ჩრდილო-დასავლეთი კედლის ცენტრში თაღოვანი ბუხარია. მისგან დასავლეთით შეწყვილებული სათოფურია. ჩრდილოეთით ერთი სათოფურია, ჩრდილო-აღმოსავლეთ კე-

ხედი ჩრდილო-დასავლეთიდან.

დედღში - ორი. ასეთივე სათოფურები დაწარმენ ორ კედელშიც. აღმოსავლეთი კუთხის სიღრმეში მოთავსებულია ტუალეტი. იატაკის კოჭებისაგან მხოლოდ კედელში ნახმული ბოლები გადარჩა.

მეოთხე სართულის კედლებში ორ-ორი სათოფურია. იატაკის კოჭებისაგან გადარჩა ერთი ძელი.

მეხუთე სართულის ჩრდილო-აღმოსავლეთი კედლის ცენტრში თაღოვანი ბუხარია.

ჩრდილოეთით ორი სათოფურია. სამხრეთით - ასევე ორი სათოფური. მათ ზემოთ ვიწრო სარკმელია. სამხრეთ-აღმოსავლეთ კედლის ცენტრში ვიწრო სარკმელია, გვერდებზე ორ-ორი სათოფურით. სამხრეთ-დასავლეთ კედელში ოთხი სათოფურია; ჩრდილო-დასავლეთ კედელში - ცენტრში სარკმელი, გვერდებზე - ორ-ორი სათოფური. ჰერისაგან გადარჩა სამი დამპალი კოჭი, იატაკისაგან - ოთხი.

VI სართულის აღწერა შეუძლებელი (სპეც. მოწყობილობის გარეშე ასევე არ ხერხდება).


საბრძოლო ბანს შემორჩენილი აქვს, ძალზე დაზიანებული რამდენიმე ქონგური.

კოშკი ნაგებია რიყისა და ფლეთილი ქვით სქელ დუღაბზე.


ფასადების კუთხეები თლილი კვადრებითაა ამოყვანილი, სათოფურებსა და სარკმლების თავზე მუხის მასიური ხეა გადაებული.

ფასადების ზოგიერთი ნაწილი დაზიანებული ყოფილა და შემდგომში ხელახლა აღუდგენიათ.



100



101




102



კოშკის სართულების გეგმა.

სოფ. ლაცაური ნაგებობის ნაშთი

შუა საუკუნეები.



ნაგებობის ნაშთი. დასავლეთი კედელი.

სოფ. ლაცაურში, მოსახლის კარ-მიდამოს წინ, დანგრეული ნაგებობის ნაშთია შემორჩენილი.

ნაგებობა ვითარდება აღმოსავლეთ-დასავლეთის ღერძზე. კედლები შემორჩენილია 1-1,5 მეტრის სიმაღლეზე. ნაშენია რუხი ფერის ქვით;

ტერიტორია ამოკლებულია მიწით და ქვით. ძეგლი დაფარულია მცენარეებით.

სოფ. ლაცაური


კოშკი

ადრე შუა საუკუნეები.

სოფ. ლაცაურში მოსახლის კარ-მიდამოში დგას 5 სართულის ღონეზე შემორჩენილია ზურგიანი კოშკი, ნაგები ადგილობრივი წარმოშობის, მოწითალო ფერის თლილი ქვით. ქვის წყობა მშრალია, თარაზული.

არქიტრაული შესასვლელი დატანებულია დასავლეთიდან, მეორე სართულზე.

ფასადები ბევრ ადგილას დაზარებულია, გადახურვა მთლიანად წამონგრეულია.



კოშკი. ხედი სამხრეთ-დასავლეთიდან.


კოშკი შიგნიდან ამოვსებულია მიწით და ჩამოცვენილი ქვით.

სოფ. ლაცაური

კოშკი

ადრე შუა საუკუნეები.

სოფლის განაპირას, ნაკრძალის ტერიტორიაზე, მთის ფერდობზე დგას ზურგიანი კოშკი (5 სართულის დონეზე). კოშკი ნაგებია მოყვითალო ფერის ნათალი ქვის თარაზული წყობით. კედლები რამდენიმე ადგილას დაბზარულია. შემორჩენილია გადახურვის ძეგლის ბუდეები. შიგნიდან კოშკი ამოვსებულია მიწით და ჩამოცვენილი ქვით. ძეგლზე ამოსულია მცენარეები.



კოშკი. ხედი აღმოსავლეთიდან.

სოფ. ლაცაური

კოშკი

ადრე შუა საუკუნეები.

ხეობის პირას, მთის ფერდობზე დგას კოშკის ნანგრევი. აღმოსავლეთი კედელი 4 სართულის დონეზეა შემორჩენილი, დასავლეთი კი მთლიანად დანგრეულია.

სურგიანი კოშკი ნაგებია რუხი ფერის თლილი ქვით დუღაბზე; ქვის წყობა ქაოსურია. კოშკი ამოცხებულია მიწით და ქვით.



ნაეკლესიარი. დასავლეთი კედლის ფრაგმენტი.

სოფ. ლეკვანი

ნაეკლესიარი

სოფლის სასაფლაოზე მდებარე ეკლესიიდან შემორჩენილია დასავლეთი კედლის ქვედა წყობა. გუმბის წაკითხვა შეუძლებელია.

სოფ. მარალეთი

ნაეკლესიარი

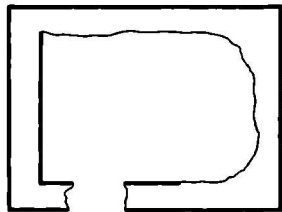
გვიანი შუა საუკუნეები.

ეკლესია ნაგებია ფლეთილი ქვით. კედლები შემორჩენილია 1-1,5 მეტრზე, სოგან უფრო ნაკლები.

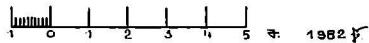
ბებრით სწორკუთხედს წარმოადგენს, აღმოსავლეთით ნახევარ-



ხედი სამხრეთ-აღმოსავლეთიდან.



ნაეკლესიარის გეგმა.



წრიული აბსიდით. აბსიდის მხოლოდ ქვედა ქვები ჩანს.

შესასვლელი სამხრეთით იკითხება. მიწის ღონე საგრძნობლად აწეულია.

სოფ. მერია

ღვთისმშობლის ეკლესია


XII-XIII სს.

ეკლესია მდებარეობს ნასოფლარ “დიდი ღრომის” ტერიტორიაზე. ნაგებია დიდი ზომის შირიმის ქვით და კარგად დამუშავებული ადგილობრივი ჯიშის ქვის კვადრებით. წყობა თარაზულია.

ეკლესია გეგმით სწორკუთხედს წარმოადგენს, აღმოსავლეთით ნახევარწრიული აბსიდით, რომლის ცენტრში თაღოვანი სარკმელია გაჭრილი. სარკმლის ძირში და აბსიდის ჩრდილოეთით და სამხრეთით ნახევარწრიული ფორმის ნიშებია მოთავსებული. აბსიდის კონქი სფერულია. სატრიუმფო თაღი აბსიდის მხრებს ეყრდნობა. აბსიდში შემორჩენილია მოხატულობის კვალი.

საკურთხეელის წინ შემორჩენილია კანკელის ფრაგმენტები. ქვის კანკელი მდიდრულადაა მოხუქურთმებული. ნუქურთმაში წარმოდგენილია გეომეტრიული წნულის მრავალსახეობა. იგი დიდი ოსტატობითაა შესრულებული.

გრძივი კედლები ორსაფეხურიანი პილასტრების საშუალებით ორ თანაბარ ნაწილად იყოფა. პილასტრებს კამარის საბრჯენი თაღი და კედლის თაღები ეყრდნობა. სამხრეთი პილასტრი პირდაპირ



ღეთისმშობლის ეკლესია. დასაველეთი ფასადი.

შესასველელის წირთხელს ებჯინება. შესასველელს ტიმპანი აქვს.

ღარბაში ნათლებოდა სამხრეთიდან და დასაველეთიდან თაღოვანი სარკმლებით.

სამხრეთის და ჩრდილოეთის კედლებს ერთსაფეხურიანი ხარისხი გასდევს.

ეკლესიას სამხრეთიდან ეკედერი და კარიბჭე აქვს. ეკედერი აღმოსაველეთით აბსიდიტ სრულდება, რომლის ცენტრში სარკმელია გაჭრილი. ეკედერი კარიბჭეს თაღოვანი გასასველელით უკავშირდება.

ღია თაღებიან კარიბჭეს ვარსკვლავა კამარა აქვს, რომლის ცენტრში მოთავსებულია ლილეოვანი ვარდუელი. კარიბჭე გადახურუ-




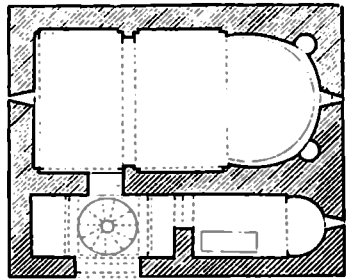
ჩრდილო-აღმოსაველეთი კედლის ფრაგმენტი.



ინტერიერი. ჩრდილო-აღმოსაველეთი კედლის ფრაგმენტი.

ლია ორქანობიანი სახურავით. კარიბჭეს ფართო, თაღოვანი შესასვლელი აქვს. კარიბჭე და ეკვდერი შირიმის ქვითაა მოპირკეთებული.

ეკლესიის ფასადები მოკლებულია დეკორატიულ მორთულობას. აღმოსავლეთ სარკმელს სამმაგი ლილვი აჩარჩოებს, ხოლო დასავლეთ სარკმელს - ოთხმაგი ლილვი. ამუამად წარმოების მხოლოდ ქვედა ნაწილებია შემორჩენილი.



ეკლესიის გეგმა.

ეკლესიის კარნიზის შემორჩენილი ნაწილი თარო-ლაგვარდანია.

ეკლესია დაზიანებულია. კამარისა და კონქის დიდი ნაწილი ჩამონგრეულია. იატაკი ამოვსებულია ჩამონაშალი ქვით. ფასადებს დიდ ნაწილზე საპირე ქვა შემოცლილი აქვს. ჩრდილო-დასავლეთი კუთხე მორღვეულია. კედლები დაბზარულია.

სოფ. ნაბალაქვი

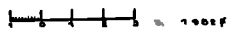
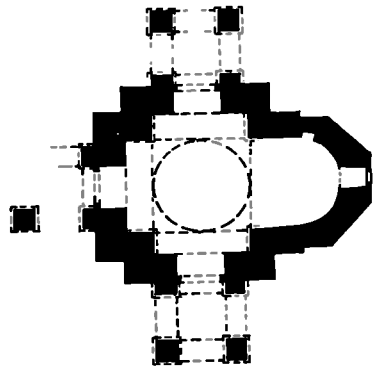
წმ. გიორგის ეკლესია

გვიანი შუა საუკუნეები.

სოფელში დგას წმ. გიორგის მცირე ზომის ჯვარ-გუმბათოვანი ეკლესია, ნაგებია ძირითადად შირიმის ქვით. გამოყენებულია ყორე-ქვაც.

ეკლესიას ღრმა, შეერილი, ხუთწახნაგა აბსიდა აქვს. ინტერიერში აბსიდის ჩრდილოეთით ერთი თაღოვანი ნიშაა. საკურთხეველის წინ სოღეაა.

ეკლესიას მოკლე მკლავები აქვს. გუმბათქვეშა კვადრატიდან გუმბათის წახნაგოვან ყელზე გადასვლა განხორციელებულია




წმ. გიორგის ეკლესიის გეგმა.

აფრების საშუალებით.

აბსიდის კონქი ამოყვანილია მცირე ზომის, შირიმის ქვით. აღმოსავლეთით ერთი სწორკუთხა ნაოთხალი სარკმელია. ეკლესიას სამივე მხრიდან კარიბჭე აქვს. ამათგან დასავლეთისა თითქმის განადგურებულია. ისინი სამივე მხრიდან თაღებითაა გახსნილი. სამხრეთი კარიბჭით თუ ვივარაუდებთ, გადახურვა ნახევარსფერულია.

აღმოსავლეთი კედლიდან სარკმლის საპირე ქვები წამოყრილია. ეკლესიას დეკორატიული მორთულობა არ გააჩნია, გარდა გუმბათის წახნაგებში მოთავსებული თაღებისა.

ეკლესიას სამი მხრიდან ფრონტონები აქვს. ნაგებობას ასრულებს თარო ლავგარდანი.



ხედი ჩრდილო-აღმოსავლეთიდან.

სოფ. ნიზარეთი

ნაეკლესიარი

გვიან შუა საუკუნეები.

სოფლიდან სამხრეთით 1 კმ-ზე შემორჩენილია ნაეკლესიარი ქვის გროვის სახით. აქა-იქ მიმოხეულია ნათალი და შირიმის ქვა. ქვებისაგან მოეწყვიათ სალოცავი, რომელიც გადახურულია ოთხ ხის სვეტზე დაყრდნობილი შიფერით.

სოფ. ნიშო

ნიშა

XX ს.

ნიშა დგას ძველი ეკლესიის ადგილას.

სალოცავი ნიშა აშენებულია ფლეთილი ქვით დუღაბზე. ფორმით სწორკუთხაა.

სოფ. ნოგყაუ (ახალსოფელი)

ნიშა იჭნა (ღღეობა)

XX ს.

ნიშა დგას ძველი ეკლესიის ადგილზე. აგებულია ეკლესიის ძველი ქვებით, რომელიც სოფელ პანტნაურიდან ჩამოეტანიათ. ქვებზე გადასხმულია ბეტონი. შიგადაშიგ მოსჩანს ფიქალი:



ნიშა.


ღვთისმშობლის ეკლესია

გვიანი შუა საუკუნეები.


ეკლესია დგას ადგილ "ჯვართში" და ნაგებია რიყის ქვით სქელ დედაბზე. ალაგ-ალაგ წეობა შეესებურებოდა წვრილი ქვით.

დარბაზული ეკლესია გეგმით სწორკუთხედს წარმოადგენს, აღმოსავლეთით ნახევარწრიული აბსიდით. აბსიდის ჩრდილოეთით და სამხრეთით ნიშებია მოთავსებული.

საკურთხეველი დარბაზისაგან გამოყოფილია შევრილებით. გრძივ კედლებზე შემორჩენილია პილასტრების ქვედა ნაწილები. თაღოვანი შესასვლელი დასავლეთიდანაა. სამხრეთით, დასავლეთით და აღმოსავლეთით თითო სარკმელია გაჭრილი. დასიანების გამო მათი ფო-



ღვთისმშობლის ეკლესიის გეგმა.



ხედი ჩრდილო-აღმოსავლეთიდან..

რმები დაუდგენელია.

კამარა და კონქი ჩამოქცეულია. მთლიანად არის ჩამონგრეული ჩრდილოეთი კედლის შუა ნაწილი და დასავლეთი ფასადის 'ზედა ნაწილი. ეკლესია ძლიერ არის დასიანებული.

სოფ. კატარა ღრომი

ფიგურობის ეკლესია


VIII-IX სს.

ეკლესია მდებარეობს ადგილ "ჯვართში", სასაფლაოსზე. ნაგებია როგორც რიყის, ისე ფლეთილი ქვით სქელ დუდაბზე. ალაგ-ალაგ წყობა შევსებულია ფიქალით. დარბაზული ეკლესია გეგმით სწორკუთხედს წარმოადგენს, აღმოსავლეთით ნალისებრი ფორმის აბსიდით, რომლის ცენტრში გაჭრილია თაღოვანი სარკმელი. სარკმლის ძირში მასიური ტრაპეზის ქვაა. აბსიდის ჩრდილოეთით და სამხრეთით სწორკუთხა ნიშებია. საკუთხეველს ერთსაფეხურიანი ხარისხი მიუყვება. კონქი ნახევარსფერულია. სატრიუმფო თაღი აბსიდის მხრებს ეყრდნობა.

საკუთხეველის წინ ქვის კანკელია. გრძივი კედლები პილასტრების საშუალებით ორ ტოლ ნაწილად იყოფა.

ეკლესიის კამარა ნახევარცილინდრულია. მისი საბრჯენი თაღი პილასტრების კაპიტელებს ეყრდნობა. ჩრდილოეთ და დასავლეთ კედელს ერთსაფეხურიანი ხარისხი გასდევს.

დარბაზი ნათდება აღმოსავლეთის თაღოვან-



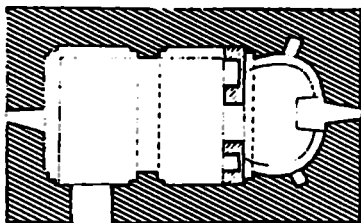
ხედი ჩრდილო-დასავლეთიდან.

ნი და დასაველეთის სწორკუთხა სარკმლებით.

ინტერიერი შედესილია. იატაკი მიწაყრილია. სამხრეთი შესასულელი არქიტრაჟულია.

აღმოსაველეთი სარკმლის სათაურის ქვა შირიმისაა. ქვაზე ამოკვეთილია შეისრული თაღი.

სამხრეთი ფასადი თითქმის კერანგშემოცლილია. დასაველეთი ფასადის ზედა კუთხეები ჩამონგრეულია. დაზიანებულია ჩრდილოეთი და აღმოსაველეთი კედლებიც. საბურავი მოშლილია. ამოსულია დიდი ზომის მცენარეები.



წმგორგის ეკლესიის გეგმა.

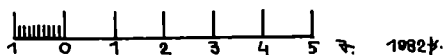
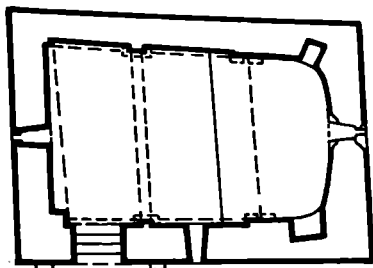
სოფ. ორბევი

წმ. გიორგის ეკლესია

გვიანი შუა საუკუნეები.

სოფლის სასაფლაოზე მდებარე ეკლესია ნაგებია როგორც რიყის, ისე ფლეთილი ქვით სქელ დუღაბზე. კუთხეებში გამოყენებულია კარგად თლილი ქვა.

დარბაზული ეკლესია გეგმით სწორკუთხედს წარმოადგენს, აღმოსაველეთით დასრულებულია კოლოფა აბსიდით, რომლის ცენტრში გაჭრილია თაღოვანი სარკმელი. მის ორსავე მხარეს თითო სწორკუთხა ნიშაა. სატრიუმფო თაღი კრონშტეინებს ეყრდნობა. აბსიდის იატაკის დონე ერთი საფეხურით მაღალია დარბაზის იატაკთან შედარებით.



წმგორგის ეკლესიის გეგმა.

ეკლესიის კამარა ნახევარცილინდრული ფორმისაა. კამარის საბრჯენი თაღი

კრონშტეინებს ეყრდნობა. პილასტრების საშუალებით გრძივი კედლები თითქმის ორ ტოლ ნაწილად იყოფა. პილასტრების კაპიტელები მარტივპროფილიანია. კაპიტელებს და აბსიდის მხრებს კედლის თაღები ეყრდნობა.

დარბაზი ნათდება აღმოსავლეთის და დასავლეთის თაღოვანი და სამხრეთის სწორკუთხა სარკმლებით. დასავლეთი სარკმელი შიგნიდან გარეთ ვიწროვდება.

ინტერიერი შეთეთრებულია, იატაკი დაგებულია ქართული აგურით.


სამხრეთი შესასვლელი თაღოვანია, ტიმპანი სადაა. შესასვლელის ორივე მხარეს კრონშტეინებია.

სამხრეთ ფასადის ქვედა ნაწილში ჩაყოლებულია თლილი ქვის დიდი კვადრები, რომლებსაც ტოლმკლავა ჯვრების რელიეფური გამოსახულებაა.

დასავლეთის სარკმელს შირიმის ქვა აჩარჩოებს. ეკლესიის ფასადები სადაა. კარნისი მარტივპროფილიანია.

ეკლესია ადგილობრივი მოსახლეობის მიერ გადახურულია შიფერით.

ეკლესიაში იატაკი ბევრგან აყრილია. ინტერიერში ნაღესობა ჩამოცვენილია. აღმოსავლეთი სარკმელი ძლიერ დაზიანებულია.




ჩრდილო-აღმოსავლეთი ფასადი.

სოფ. რეძოზი
ციხის ნანგრევები

გვიანი შუა საუკუნეები.

მაღალ მთაზე აღმართული ციხე ნაგები იყო ფლეთილი ქვის მშრალი წყობით. შემორჩენილია ჩრდილოეთი კედლის მკირე ნაწილი, 1 მ. სიმაღლის და ციხის შიდა სათაესის ნანგრევები.

დანარჩენი კედლები განადგურებულია. ციხის ღერძი ვითარდებოდა დასაკლეთიდან აღმოსავლეთისაკენ.




ციხის ნანგრევი. ხედი ჩრდილოეთიდან.

სოფ. რუსთავი
მთაგარანგელოზის ეკლესია

განვითარებული შუა საუკუნეები.

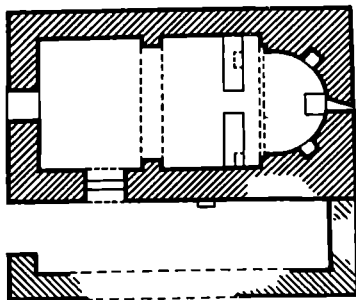
ღარბაზული ეკლესია სამხრეთი მინაშენით, როგორც გარედან ისე შიგნით აგებულია ადგილობრივი ჯიშის ღია მოყვითალო ფერის ქვის უხეშად დამუშავებული კვადრებით.

ინტერიერში აღმოსავლეთით ნახევარწრიული აბსიდაა ცენტრში ვიწრო სწორკუთხა სარკმლით. აბსიდს სამხრეთით



ხედი სამხრეთ-აღმოსავლეთიდან.

და ჩრდილოეთით ორი სწორკუთხა ნიშა აქვს. ცენტრში კედელზე მიდგმულია ტრაპეზი. აბსიდის მხრები ორსაფეხურიანია. აბსიდა დარბაზისაგან გამოყოფილია ქვისაგან აშენებული და შეღესილი მასიური კანკელით. კანკელი 160 სმ-ის სიმაღლისაა, მის სამხრეთ და ჩრდილოეთ კუთხეებში სწორკუთხა ნიშებია. აბსიდის კონქი სფერულია.



მთავარანგელოზის ეკლესიის გეგმა.

ცილინდრული კამარისაგან გადარჩენილია აღმოსავლეთი ნახევარი. გრძივი კედლების ცენტრებში მძლავრი პილასტრებია. დასავლეთი კედლის ცენტრალურ ნაწილში არქიტრაული შესასვლელია. მეორე შესასვლელი სამხრეთი კედლის დასავლეთ მონაკვეთშია გაჭრილი. მას გარედანაც და შიგნიდანაც ნაღისებრი თაღები, შუაში კი განიერი არქიტრავე აქვს.

მთავარ დარბაზს სამხრეთიდან მიდგმული ჰქონდა მინაშენი. მისგან გადარჩენილია სამხრეთ-დასავლეთი კუთხე და საძირკველი. სამხრეთი ფასადის ცენტრიდან ოდნავ აღმოსავლეთით, კედელში ჩატანებულია კრონშტეინი. სამხრეთ მინაშენს შესასვლელი დასავლეთის კედელში ჰქონდა.

სოფ. სათიხარი

ციხე

XVIII ს-ის დასაწყისი.


ციხე დგას მთაზე. ნაგებია სხვადასხვა ზომის ფლეთილი ქვიძლი დაბლაზე. ალაგ-ალაგ წყობა შეესებულა წერილი ქვებით.

ციხე გეგმით სწორკუთხედს წარმოადგენს, კუთხეებში ცილინდრული კოშკებით. ჩრდილო-დასავლეთი და სამხრეთ-დასავლეთი კოშკები უკეთეს მდგომარეობაშია. დანარჩენი ორი კოშკი მიწის პირამდეა ჩამონგრეული. შემორჩენილი კოშკების პირველი სართული ყრუა, მეორე სართულზე გაჭრილია სათოფურები. სამხრეთ-დასავლეთი კოშკის მეორე სართული დანაწევრებულია ნიშებით, სამხ-

რეთი კედლის ცენტრში ბუხარია.

ნრდილო-აღმოსავლეთი კოშკის კედლის ნაწილი ციხის ეზოში შემოდის. დანარჩენი კოშკები ციხეს გარედან აქვს მიღებული.

ციხიდან შემორჩენილია დასავლეთი, სამხრეთი და ნაწილობრივ აღმოსავლეთი კედლები. სამხრეთ კედელში მოთავსებულია სამი სწორკუთხა ნიშა. ასეთივე ერთი ნიშაა დასავლეთ კედელში. ციხესთან მისასვლელი ნრდილოეთიდანაა.



სათიხარის ციხე. საერთო ხედი.

ღვთისმშობლის ეკლესია

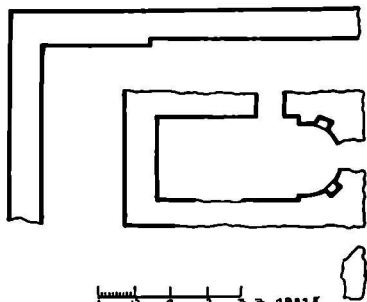
IX-X სს.

ეკლესია ნაგებია სხვადასხვა ზომის ფლეთილი ქვით დუღაბზე-
აღაგ-აღაგ წყობა შეესებურა წერილი ქვით.

ღარბაზელი ეკლესია გეგმით სწორკუთხედს წარმოადგენს, აღ-
მოსავლეთით დასრულებული ნახე-
ვარწრიული აბსიდით. მისი შუა ნა-
წილი დანგრეულია. შემორჩენილია
სატრიუმფო თაღის სამხრეთი ქუს-
ლი, რომელიც აბსიდის მხარს ეყ-
რდნობა. აბსიდის გვერდითი ნიშე-
ბი მიწის ღონესეა.

კედლები შემორჩენილია 6-7 მე-
ტრის სიმაღლეზე. კამარა და კონ-
ქი ჩამოქცეულია.

სამხრეთი შესასვლელი მიწის
ღონიდან 50 სმ-ზე მოჩანს. ინტერი-



ღვთისმშობლის ეკლესიის გეგმა.



ინტერიერი, ჩრდილოეთი კედელი.

ერი ამოვსებულია ჩამონაშალი ქვით.

ჩრდილოეთი ფასადი პერანგ შემოცლილია.

ეკლესიას ჩრდილოეთიდან და დასავლეთიდან გარშემოსაყვანილი აქვს, რომლის კედლები შემორჩენილია დაახლოებით 1-2 მეტრზე.

კედლები ნაგებია ფლეთილი ქვით დუღაბზე.

ეკლესიის კედლების მიჯრით დიდი სომის ხეებია ამოსული.

სოფ. სათიხარო

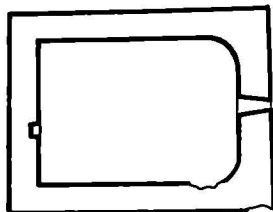
ეკლესია

გვიანი შუა საუკუნეები.

ეკლესია ნაგებია სხედასხვა სომის ფლეთილი ქვით სქელ დუღაბზე.

გეგმით სწორკუთხედს წარმოადგენს, აღმოსავლეთით ასევე სწორკუთხა საკუროთხევლით დასრულებული, რომელშიც გაკრილია ეიწრო სარკმელი. დასავლეთ კედელში სწორკუთხა ნიშაა. კედლები შემორჩენილია 5-6 მ სიმაღლეზე, სოფან კი 1-2 მეტრამდე.

შესასვლელი სამხრეთიდან იყო, ამჟამად კარის წირთხლები მორღვეულია.



1 0 1 2 3 მ. 1982 წ.

ეკლესიის გეგმა.



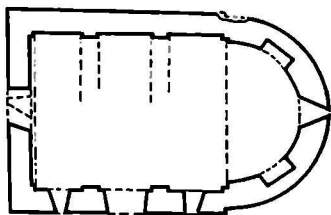
ხედი სამხრეთ-დასავლეთიდან.

კვირაცხოვლის ეკლესია

გვიანი შუა საუკუნეები.

დარბაზული, შეკერილბასიდიანი ეკლესია ქართული აგურითაა აშენებული. სამხრეთი კედლის ზედა შუა ნაწილი და კამარის სამხრეთი ნაწილი დანგრეულია. აბსიდა ძირითადი სიურციდან ორსაფეხურიანი მხრებითაა გამოყოფილი. მათზე სატრიუმფო თაღია გადაყვანილი.

აბსიდის ცენტრში თაღოვანი სარკმელია, რომლის ორსავე მხარეს განიერი, თაღოვანი ნიშებია მოთაყვებული. თაღი შეისრული ფორმისაა. დასაველეთ კედელზე შეისრული ფორმის თაღია გადაყვანილი.



კვირაცხოველი. ეკლესიის გეგმა.

გრძივი კედლები წვეილი პილასტრებითაა დანაწევრებული, მათზე გადაყვანილი იყო კამარის საბრჯენი თაღები;

ეკლესია განათებულია ოთხი თაღოვანი სარკმლით. შესასულელი კარი დატანებულია სამხრეთიდან და აღმოსავლეთიდან.



ხელი სამხრეთ-დასავლეთიდან.

წმ. გიორგის ეკლესია

განვითარებული შუა საუკუნეები.

ეკლესია მდებარეობს სოფლის ჩრდილო-დასავლეთ განაპირას მთაზე. ნაგებია ყორექვით, კირის დუღაბზე.

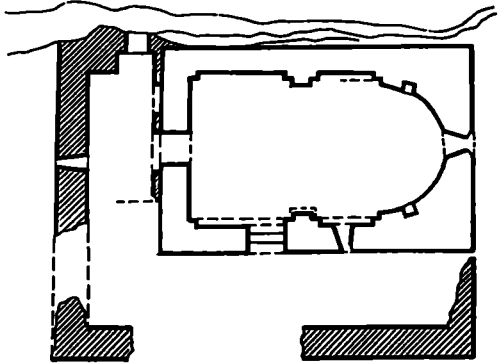
გეგმით მართკუთხაა, აღმოსავლეთით ნახევარწრიული აბსიდით. მასში სარკმლის ორივე მხარეს თითო ოთხკუთხა ნიშია. სარკმლის ქვედა ნაწილში გამოყენებულია შირიმის ქვები. საკუთხეველში დგას მოწითალო ფერის ქვა, რომელზეც წრეში ნაწერილი ჯვარია გამოსახული.

კამარის საბრჯენი თალი, ორსაფეხურიან პილასტრებს, ხოლო კედლის თაღები აღმოსავლეთით აბსიდის მხრებს, დასავლეთით კი ნახევარპილასტრებს ეყრდნობოდა.

ეკლესიას გააჩნია ორი თაღოვანი კარი, ერთი სამხრეთით, ხოლო მეორე დასავლეთით. მოგვიანებით, ნაგებობას სამხრეთ-დასავლეთით გარშემოსაველი გაუკეთეს. დასავლეთის გარშემოსაველში შემორჩენილია კამაროვანი გადახურვის ფრაგმენტი და სარკმელი. დასავლეთი მინაშენი ჩრდილოეთით სცილდება ძირითადი ეკლესიის პერიმეტრს. შესაძლებელია გარშემოსაველი ჩრდილოეთიდანაც იყო.

აღმოსავლეთ ფასადის სარკმლის თავზე მოთავსებულ ქვაზე, ნაკაწრით შესრულებულია ადამიანთა ფიგურები.

ეკლესია ძლიერ არის დაზიანებული; ჩამოქვეულია კამარა და კონქი; კედლების ზედა ნაწილი მორღვეულია. დასავლეთის მინაშენის სამხრეთი ნაწილი ჩამონგრეულია. სარკმლები დაზიანებულია. გადახდილია საბურავი მასალა.



1:100

წმ. გიორგის ეკლესიის გეგმა.

სოფ. საცხენეთი

გომართის ეკლესია

VIII-IX სს.

დარბაზული ეკლესია სამხრეთით დიდი სწორკუთხა მინაშენით, სოფლიდან ჩრდილო-აღმოსავლეთით 3-4 კმ. მდებარეობს.

აღმოსავლეთით ეკლესიას გააჩნია ოდნავ შებრტყელებული აბსიდა, ცენტრში თაღოვანი სარკმლით. კედელზე მიდგმულია შირი-



დასავლეთი კედლის ფრაგმენტი.

მის კვადრისაგან თლილი, ვიწრო და მაღალი ტრაპეზი. კონქი ნახევარსფერულია. აბსიდის ჩრდილოეთ კუთხეში სწორკუთხა ნიშაა. ტრიუმფალური თაღი ეყრდნობა აბსიდის მხრების კაპიტელებს.

გრძივი კედლები ერთი წყვილი პილასტრით ორ მონაკვეთად იყოფა. დაბალ, სამსაფეხურიან პილასტრებს კაპიტელები გააჩნია. მათზე გადაყვანილი იყო თაღი, რომელიც არ შემორჩა. კამარა ცილინდრული იყო. მისი ცენტრალური ნაწილი მთელ სიგრძეზე ჩამონგრეულია. სამხრეთი კედლის დასავლეთ ნაწილში არქიტრაველი, ნაოთხალი შესასვლელია.

დასავლეთი კედლის ცენტრში თაღოვანი სარკმელია. ამავე კედელს კუთხის პილასტრები აუყვება, მათში გადაყვანილი თაღი კაპიტელებს ებჯინება. ჩრდილოეთი კედლის აღმოსავლეთ ნაწილში მცირე სომის სწორკუთხა ნიშაა.

თაღები, კაპიტელები, პილასტრები და კონქი შირიმის თლილი ქვითაა ამოყვანილი. კედლები ფლეთილი და შირიმის თლილი კვადრებითაა ნაშენი.

ეკლესიას სამხრეთიდან სწორკუთხა მინაშენი აქვს. სამშენებლო მასალად გამოყენებულია შირიმი და ფლეთილი ქვა. შესასვლელი სამხრეთი კედლის ცენტრშია.

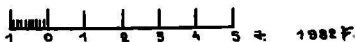
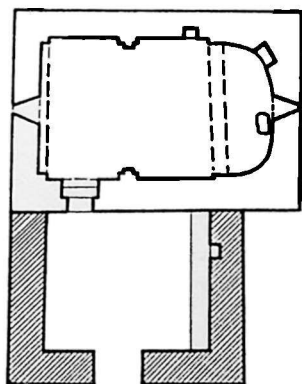
ფასადების კუთხეები თლილი შირიმისაა, კედლები - ფლეთილი ქვის. ეკლესიას შემოუყვება მარტივი, სწორკუთხა პროფილის კარნიზი.

ეკლესიის დასავლეთი ფასადის სარკმლის თავზე ფილაა "აყვავებული ჯერის" კომპოზიციით. ეს რელიეფური ფილა უფრო კანკელის ფრაგმენტს წარმოადგენს.

გადახურვა არ შემორჩა.



აღმოსავლეთი ფასადი.




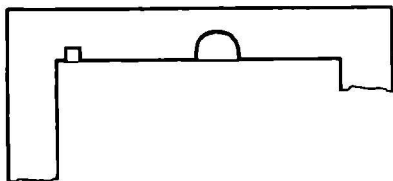
გომართის ეკლესიის გეგმა.

ხეთაგაანთ კოშკი

გვიანი შუა საუკუნეები.

კოშკი დგას "ხეთაგაანთ" უბანში.

ოთხკუთხა ფორმის კოშკი ძლიერ არის დაზიანებული. შემორჩენილია ჩრდილოეთი კედელი, აღმოსავლეთი და დასავლეთი კედლების ჩრდილოეთი მონაკვეთები. კედლები საკმაოდ სქელია. კოშ-



კოშკის გეგმა.



ინტერიერი, ჩრდილოეთი კედელი.

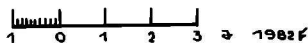

კი ნაგებია სხვადასხვა სომის ფლეთილი და რივის ქვით დუდაბის სქელ ხსნარზე. ჩრდილოეთი კედლის ქვედა, ცენტრალურ ნაწილში, პირველი სართულის დონეზე, დიდი სომის ბუხარია. ექვსიოდნე მეტრის სიმაღლეზე (ასევე ჩრდილოეთ კედელში) მოჩანს სართულშუა გადახურვის ძელების ბუდეები. კედლის შედა ნაწილი დანგრეულია და კოშკის სიმაღლის დადგენა შეუძლებელია.

ზაქარწმინდის ნაეკლესიარი

განვითარებული შუა საუკუნეები.

ნაეკლესიარი მდებარეობს სოფლის აღმოსავლეთით 800 მ. ძეგლის კედლები დაფარულია მიწით და ხედ ამოსული მცენარეებით. შემორჩა ჩრდილოეთი კედლის დასავლეთი ნაწილი და დასავლეთი კედლის ფრაგმენტი. გარშემო მიმობნეულია კარგად დამუშავებული თაღის ქვები და კაპიტელი. კაპიტელს ორი პარალელური სწორკუთხა თარო და ერთი ირიბი ხოლი აქვს.

ეკლესიის ბორცვს შემოეყვებოდა გალავანი. მისგან შემორჩა სამხრეთ-დასავლეთის მცირე ფრაგმენტი.



ზაქარწმინდის ნაეკლესიარის გეგმა.



ხედი ჩრდილო-დასავლეთიდან.

სვერის ციხე


გვიანი შუა საუკუნეები.

ციხე ღვას მდ.ლიახვის მარცხენა ნაპირას, მთაზე.

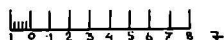

ვახუშტის მიხედვით: "ამილახორმან წამოიყვანა მაჰმად-ყული-ხანიოურთ ოსმალთა სპანი და დაესხა მანაბელს გეგუთს, შემეუსრეს ციხე სვერისა, რომელი აღაშენა თეიმურაზ მანაბელმან".

ძველი ნაგებია სხვადასხვა ზომის ფლეთილი ქვით სქელ დუღაბზე.

ციხე გეგმით წაგრძელებულ სწორკუთხედს წარმოადგენს. ჩრდილო-დასავლეთ და სამხრეთ-დასავლეთ კუთხეებში გეგმით კვადრატული კოშკებია, ხოლო ჩრდილო-აღმოსავლეთ კუთხეში მცირე ზომის ცილინდრული კოშკი. გარდა ამისა, აღმოსავლეთ კედლის ცენტრს მიდგმული აქვს ნახევარცილინდრული კოშკი. მოცულობით ყველაზე დიდია სამხრეთ-დასავლეთი კოშკი, რომლის პირველი სართული ყრუა; შესასვლელი მოწყობილია მეორე სართულზე, ე.წოდან. დასავლეთი კედლის ცენტრში ბუხრის ფრაგმენტებია. მესამე სართულის კედლებში სათოფურებია გაჭრილი. ჩრდილო-დასავლეთ კოშკშიც შესასვლელი მეორე სართულიდანაა. პირველი სართული განათებულია სამხრეთ კედელში გაჭრილი



საერთო ხედი.



1:500 ჯ

სვერის ციხის გეგმა.

მცირე ზომის სარკმლით. ჩრდილოეთ კედელში ორი სათოფურია, ხოლო აღმოსავლეთ კედელში ბუხარია.

აღმოსავლეთის ნახევარცილინდრულ კოშკში გაჭრილია სათოფურები. ციხის კედლები ორიარუსიანია. 3-4 მეტრის სიმაღლეზე კედლების გასწვრივ მოწყობილი იყო საბრძოლო ბილიკი. ჩრდილოეთ კედელში, კვადრატული კოშკის გასწვრივ კერამიკული მილის ფრაგმენტებია.

დასავლეთი კედლის ჩრდილოეთი ნაწილი მთლიანად ჩამონგრეულია. ციხესთან მისასვლელი სამხრეთიდანაა. ღერძი ვითარდება სამხრეთიდან ჩრდილოეთისაკენ.

სოფ. სიათა

ზურბიანი კოშკი

განვითარებული ფეოდალური ხანა.



ინტერიერი.

კოშკი დგას მდ.პატარა ლიახვის მარჯვენა მხარეს, მაღალ მთაზე.


ისტორიულ წყაროებში სიათა იხსენიება ქსნის უკანასკნელი ერისთავის აჯანყებასთან დაკავშირებით.

1777 წელს გიორგი ქსნის ერისთავი მეფეს აუჯანყდა და დიდი ციხეები გაამაგრა. ერეკლემ ქსნის ხევს ბატონიშვილები გიორგი და ლევანი შეუსია, ლიახვისას კი - მილახორი, როცა ყველა ციხე დაკარგა. ერის-

თავმა შორს მთებში მდებარე სიათას მიაშურა. ერეკლემ მთელი ძალები სიათას შემოახვია, რასაც ერისთავმა ვერ გააუძლო და დანებდა.

მდ.პატარა ლიახეის ხეობაში, მარჯვენა მხარეს დგას ზურგიანი კოშკი. მისთვის ისეთი სტრატეგიული ადგილია შერწყეული, საიდანაც შორ მანძილზე კარგად ჩანს მდინარის ორივე მხარე. უფრო გვიან კოშკისათვის გალაგვანიც მიუშენებიათ.

კოშკი შვიდსართულიანია. შესასვლელი მეორე სართულზეა. პირველ სართულს აქვს სარკმელი. მეხამე სართულზე კარის მხარეს, ბრტყელ კედელში ერთ პორტიზონტზე ორი სარკმელია გაჭრილი. მეოთხე და მეხუთე სართულებზე - თითო, მეექვსე სართულის კედლების უმეტესი ნაწილი დარღვეულია, მაგრამ სარკმლის კვალი აქაც ჩანს. მეშვიდე სართულის მხოლოდ ზურგის კედელია გა-



ზურგიანი კოშკი. ხედი ჩრდილოეთიდან.

დარჩენილი. მასში მოჩანს კვადრატული სარკმელი.

კოშკი ზემოთ თანდათან ვიწროვდება. ხის სართულშუა გადახურვა მთლიანად ნაქცეველია. კოშკის ფასადებს მეხუთე და მეექვსე სართულების მიჯნაზე სწორკუთხა კარნიზი გამოჰყოფს. კარნიზის ქვემოთ კოშკი ნაგებია დიდი ქვით, ზემოთ კი წერილი ქვით სქელ დუღაბზე.

ნაგებობის ნაშთი

გვიანი შუა საუკუნეები.

სოფლის მიდამოებში მდებარე, სათავისათვის სამშენებლო მასალად გამოყენებულია სხვადასხვა ზომის ფლეთილი ქვა.

ნაგებობა გეგმით მართკუთხედს წარმოადგენს, რომელიც წაგრძელებულია დასავლეთიდან აღმოსავლეთისაკენ. კედლების სიმაღლე 2 მეტრს აღწევს, ზოგან უფრო ნაკლებია. სამხრეთიდან სწორკუთხა მინაშენის ფრაგმენტებია შემორჩენილი.

მიწის დონე ძლიერ აწეულია. ტერიტორია სავსეა ჩამონაშალი ქვით.



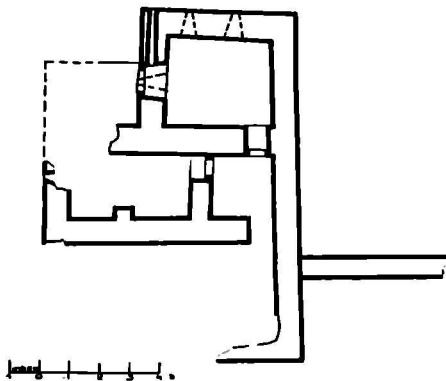
ნაგებობის ნაშთი. ხელი სამხრეთ-დასავლეთიდან.

ეკლესია კოშკით და მინაშენით

გვიანი შუა საუკუნეები.

მაღალ მთაზე მდგარი ეკლესია და კოშკი ნაგებია სხვადასხვა სომის ფლეთილი ქვით, ალაგ-ალაგ გამოყენებულია ფიქალი.

ეკლესია გუმბათ სწორკუთხედს წარმოადგენს, აღმოსავლეთით დასრულებულია სწორკუთხა საკურთხევლით, რომლისგანაც მხოლოდ ჩრდილო-აღმოსავლეთი კუთხეა შემორჩენილი. კედლების სიმაღლე 1,5 მ, სოგან უფრო ნაკლებს აღწევს. ჩრდილოეთ კედელზე შემორჩენილია პილასტრის ქვედა ნაწილი.



ეკლესია კოშკით და მინაშენით. გუმბათი.

ნაოთხალი შესასვლელი დასავლეთი კედლის სამხრეთ ნაწილშია დატანებული.

ეკლესიას სამხრეთიდან, ჩრდილოეთიდან და დასავლეთიდან მინაშენები ჰქონდა; აქედან სამხრეთ მინაშენის მხოლოდ დასავლეთი ნაწილია გადარჩენილი, დასავლეთი მინაშენი კი ეკლესიას მთელ სიგანეზე გაუყვება. ორივე მინაშენი ნაოთხალი შესასვლელებით უკავშირდება კოშკს, რომელიც ეკლესიის სამხრეთ-დასავლეთ კუთხეშია მიშენებული.

კოშკი შემორჩენილია სამი სართულის დონეზე. იგი გუმბათ კვადრატს უახლოვდება. პირველი სართული ამოყვებულია მიწითა და ჩა-



კოშკის აღმოსავლეთი ფასადის ფრაგმენტი.

მონაშალი ქვით.

მეორე და მესამე სართულის სამხრეთ კედელში წვეილი, სწორკუთხა სათოფურია, ხოლო აღმოსავლეთ კედელში გაჭრილია არქიტრაველი კარი.


შემორჩენილია სართულშუა გადახურვის ძეგლის ბუდეები. ეკლესიაში და კოშკში მიწის დონე ძლიერ აწეულია; ამოსულია უამრავი მცენარე. ტერიტორია საესეა ნამონაშალი ქვით.



ხედი ჩრდილო-აღმოსავლეთით.

სოფ. სუართა

კოშკის ნანგრევები



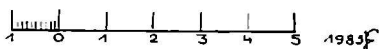
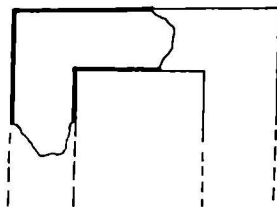
ხედი სამხრეთ-დასავლეთიდან.

აღრე შუა საუკუნეები.

კოშკი ნაგები იყო სხვადასხვა ზომის ფლეთილი ქვით.

მისგან შემორჩენილია დასავლეთი კედლის მცირე ნაწილი, რომლის სიმაღლე 5 მეტრს აღწევს და სამხრეთ-დასავლეთი კუთხე. დანარ-

ჩენი კედლები განადგურებულია.
 მიწის დონე საგრძნობლად აწე-
 ულია.




კოშკის ნანგრევების გეგმა.

სოფ. ტბეთი

კოშკი

გვიანი შუა საუკუნეები.

სამსართულიანი ოთხკუთხა კოშკი დგას სოფლის ჩრდილოეთით. მისაგან გადარჩენილია სამხრეთი, აღმოსავლეთი და ჩრდილოეთი კედლების მცირე მონაკვეთი. საძირკვლის მიხედვით შეგვიძლია აღვადგინოთ კოშკის მთლიანი გეგმა.



ხედი დასავლეთიდან.

კოშკის ქვედა სართული ამოვსებულია ნანგრევებით, მიწით და მაღალი ბუჩქნარით, რაც ძლიერ ართულებს აღწერას.

სართულშუა კოჭოვანი გადახურვა დღეს აღარ არსებობს.

პირველი სართულის აღმოსავლეთი კედლის სამხრეთ ნაწილში ვიწრო და მაღალი სარკმელია. სამხრეთი კედლის უკიდურეს აღმოსავლეთ ნაწილში სათოფურია, მთელ კედელზე კი - სამი ვიწრო, მაღალი სარკმელია, რომელთა შორის თითო სათოფურია დატანებული.

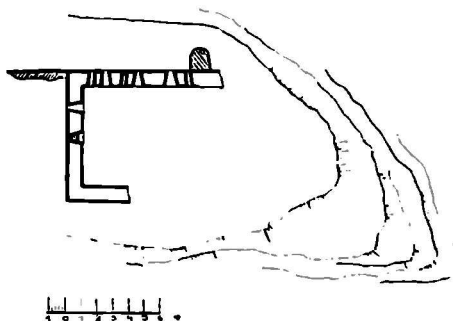
მეორე სართულის აღმოსავლეთ კედლის სამხრეთ ნაწილში სარკმელია,

სამხრეთი კედლის ცენტრში კარი.


სამხრეთ კედელს, გარედან, ნახევარწრიული კონტრფორსი აქვს მიდგმული. იგი მოედ ღარ-ნენილ სიგრძეზე აწყობა კედელს.

კოშკს აქონდა გაღაფანი, რომელიც სამხრეთი კედლის გაგრძელებას წარმოადგენს.

კოშკი ნაგებია სხვადასხვა ჯიშის ქვით, გამოყენებულია ფლეთილი, რიყის და დამუშავებული კვადრები.



კოშკის გეგმა.



სამხრეთი ფასადი.

სოფ. ტაბეთი

ბორცვისჯვარის ეკლესია

განვითარებული შუა საუკუნეები.

სოფლის ჩრდილოეთით 2 კმ. მდებარე ეკლესიის სამხრეთ შესახედელის ბადაერის ქვაზე ორსტრიქონიანი ახომთავრული წარწერაა: "ქ.სახელითა-ღმრთისაითა ესე ბადაძვარი მე, ტბელმან პა-




დასავლეთი ფასადი.

ტრიკმან ძემან ქავთაოისიგან დავედევ, სალოცველად ხელისა ნემისა და შვილთა ნემთაოუინ. ჯუარი ბორცკ საო მელს ექმენ”.

ეკლესია დარბაზულია. სამხრეთიდან მიშენებული აქვს დიდი კარიბჭე-სამრეკლო. ეკლესიას ეტეობა მრავალგზის გადაკეთების კვალი. შესასვლელები სამხრეთ და დასავლეთ კედლებშია. თაღები მოგვიანებით აღდგენილია ქართული აგურით.

ინტერიერში აღმოსავლეთით ნახევარწრიული აბსიდაა, ცენტრში თაღოვანი სარკმლით. აბსიდის სამხრეთ ნაწილში მადალი, ტრაპეციის ფორმის ნიშაა. აბსიდის ტრიუმფალური თაღის ჩრდილოეთი ნახევარი ეურდნობა ვალკე მდგომ სვეტს, რომელიც ჩრდილოეთი კედლიდან 1 მეტრითაა დაშორებული. ეს მანძილი გადიდებულია კედელში გამოღებული დიობით და იქმნება გვერდითი შესასვლელი აბსიდში. სვეტს მიდგმული აქვს კანკელი თაღოვანი აღსავლის კარებით.

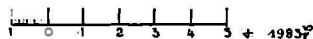
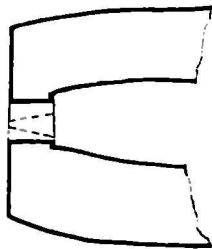
ჩრდილოეთი კედლის ცენტრში სარკმელია. დასავლეთი კედლის ქვედა ცენტრალურ ნაწილში თაღოვანი შესასვლელია, მის ზემოთ - თაღოვანი სარკმელი. კამარა ცილინდრულია. ინტერიერის კედლები დაფარული იყო ფრესკებით. ისინი ფრაგმენტების სახი-



დასავლეთი კედლის ფრაგმენტი.

შესახველელი, რომლის თავზე დატანებულია სათოფური.

კოშკი მეორე სართულის დონემდე ამოყვებულია მიწით და ნამონაშალი ქვებით.



კოშკის გეგმა.


სოფ. შარაზა

კოშკის ნანგრევი

ადრე შუა საუკუნეები.

სოფლიდან დასავლეთით ნახევარი კილომეტრის მოშორებით,

ფერდობზე შემორჩენილია კოშკის დასავლეთი კედლის ნაწილი, რომლის სიმაღლე დაახლოებით 4 მეტრს აღწევს; ნაგებია სხვადასხვა ზომის ფლეთილი ქვის მშრალი წყობით. დასავლეთი კედელი მომრგვალებულია, დანარჩენი კედლები მთლიანად განადგურებულია. ნამონაშალი ქვები გასიდულია.



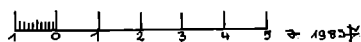
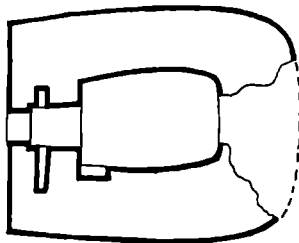
კოშკის ნანგრევი. ხედი დასავლეთიდან.

სოფ. შარაზა

კოშკი

ადრე შუა საუკუნეები.

ფერდობზე შემორჩენილი ოთხსართულიანი კოშკი ნაგებია ფლეთილი ქვით. პირველი სართულის აღმოსავლეთი კედელში გაჭრილია არქიტრავული შესასვლელი, კარი ნათხალია. დატანებული აქვს საურდულე. მეორე სართულის ჩრდილოეთ და აღმოსავლეთ კედელში სწორკუთხა სარკმლებია მოთავსებული.



კოშკის გეგმა.

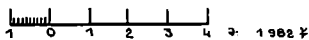
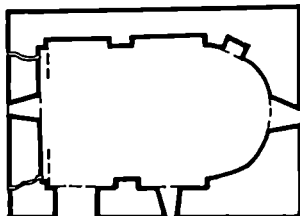
დასავლეთ კედლის დიდი ნაწილი ნამონგრეულია. კოშკი ამოვსებულია მიწით და ნამონაშადი ქვით.

სოფ. ძემერტი

ეკლესია გერის ქვა

გვიანი შუა საუკუნეები.

სოფლის სასაფლაოზე, მინდიაანთ უბანში მდებარე ეკლესია გეგმით კვადრატს უახლოვდება, აღმოსავლეთით გაშლილი ნახევარწრიული ფორმის აბსიდში მდებარე თაღოვანი სარკმელია, ხოლო ჩრდილოეთით თაღოვანი ნიშაა. საკურთხეულის ცენტრში შემორჩენილია ტრაპეზის ქვედა ქვები. აბსიდი დარბაზისაგან გამოყოფილია შევერილებით.



ეკლესიის გეგმა.

გრძივ კედლებს ყოფს წყვილი


პილასტრი. ინტერიერი შებათქაშებულ-შეთოთრებული იყო. იქ სადაც ბათქაში ჩამოცკეხილია, ჩანს ქართული აგურის წყობა. დარბაზი ნათდებოდა აღმოსავლეთის, დასავლეთის და სამხრეთის სარკმლებით.

თაღოვანი შესახველელი სამხრეთიდანაა დატანებული.

აღმოსავლეთ ფასადზე ჩაძირული ჯვარი პირდაპირ სარკმელს ებჯინება. დასავლეთი ფასადის ზედა ნაწილში აგურის წყობით შესრულებული გოლგოთის ჯვარია.

ადგილობრივ მოხახლეობას ეკლესია ეკვრით გადაუხურავს. სამშენებლო მასადად გამოყენებულია რიყის ქვა.

კამარა და კონქი ჩამოქცეულია. ოთხივე კედელი გარღვეულია. სარკმლები და კარი დაზიანებულია. იატაკი აყრილია.



დასავლეთი ფასადი.

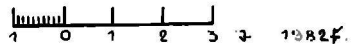
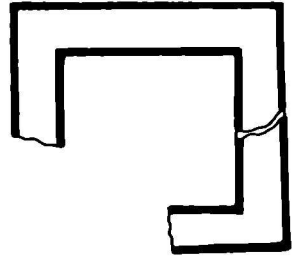
კოშკი

გვიანი შუა საუკუნეები.


ძველი დგას ოთხიდან უბანში.

სამსართულიანი კოშკი ნაგებია დიდი ზომის რიყის ქვით სქელ დუღაბზე. გეგმით კვადრატს უახლოვდება. ჩრდილოეთი და აღმოსავლეთი კედლები შემორჩენილია დაახლოებით 8-9 მ-მდე, დასავლეთი და სამხრეთი კი 3-4 მეტრამდე. სართულშუა გადახურვა კოჭოვანი ყოფილა. კედლებში ნანს ძელების ბუდეები.

კოშკის გარშემო მიწის დონე საგრძნობლად აწეულია.



კოშკის გეგმა.



ხედი ჩრდილო-აღმოსავლეთიდან.

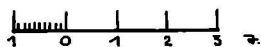
მინდიაანთ კოშკი

გვიანი შუა საუკუნეები.


მინდიაანთ უბანში მდგარი სწორკუთხა კოშკიდან მხოლოდ ჩრდილოეთი კედელი გადარჩა 7-8 მეტრის სიმაღლეზე. კედლის სე- და ნაწილში სარკმელი და სამი სათო- ფურია. კოშკი ნაგებია რიყის და ფლე- თილი ქვით სქელ დუღაბზე.



კოშკს ვიზუალური კავშირი ჰქონდა "ყაულაანთ", კეხვის და ანაბეთის ციხე- ებთან. აგრეთვე "კასრაანთ" და "ოთია- ანთ" კოშკებთან.



კოშკის გეგმა.



ჩრდილოეთი ფასადი.

კოშკი

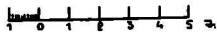
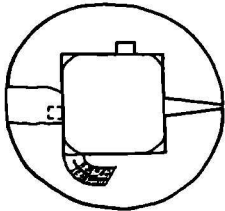
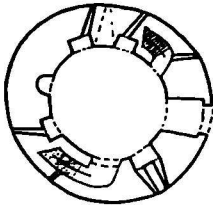
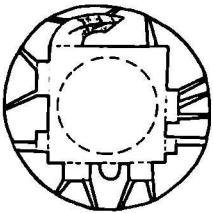
XVIII ს.

კოშკი დგას სოფლის ცენტრში, “კასრაანთ უბანში”.


სამსართულიანი, ცილინდრული კოშკი ნაგებია სხვადასხვა ზომის რიყის ქვით, სქელ დუღაბზე.

სართულები ერთმანეთს ქვის ხეუელი კიბეებით უკავშირდება. პირველიდან მეორეზე ასასვლელი კიბე სამხრეთ კედელშია, ხოლო მეორედან მესამეზე - ჩრდილოეთით. კოშკი სრულდება ქონგურებით.

მესამე სართული გეგმით კვადრატია. აღმოსავლეთ, სამხრეთ და დასავლეთ კედლებში ფართო, თაღოვანი ნიშებია. ნიშებში სათოფურებია გაჭრილი. სამხრეთით ორ ნიშს შორის თაღოვანი ბუხარია. ჩრდილოეთი კიბის უჯრედში ორი სათოფურია.



კოშკი. I-II-III სართულების გეგმა.



ხედი ჩრდილოეთიდან.

მეორე სართული გეგმით წრიულია. კედლები დანაწევრებულია შეისრულთადიანი ნიშებით. ნიშებში დატანილია სათოფურები. ჩრდილოეთ კედელში სწორკუთხა სარკმელია გაჭრილი. აღმოსავლეთით ხის ნაოთხალი კარია, დასავლეთით თაღოვანი ბუხარი.

გადახურვა მეორესა და მესამე სართულს შორის სფერული იყო, ამოყვანილი აგურის რადიალური რიგებით, რომელიც ამჟამად ჩამონგრეულია.

პირველი სართული გეგმით კვადრატია. გადახურულია შეისრული კამარით. აღმოსავლეთ კედელში ერთი სწორკუთხა სარკმელია, ჩრდილოეთ და დასავლეთ კედლებში თითო სწორკუთხა ნიში. თაღოვანი შესასვლელი დასავლეთიდანაა. კარის წირთხლები მორღვეულია.

კოშკის სამხრეთი კედელი დაშენებულია კლდის ქანზე.

ინტერიერი სავსეა ჩამონაშალი ქვით. კედლები შიგნიდან დაბზარულია.

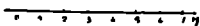
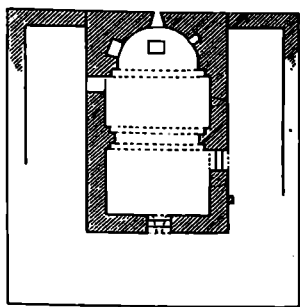
სოფ. ძამერტი

შ. გიორგის ეკლესია

IX-X სს., გვიანი გადაკეთებებით.

ძეგლი მდებარეობს ოთიანთი უბანში, სასაფლაოზე.


ეკლესია ნაგებია სხვადასხვა ზომის უხეშად თლილი ქვებით, რომელიც შემდეგ შელესილ-შეთეთრებულია.



შ. გიორგის ეკლესიის გეგმა.

დარბაზული ეკლესია გეგმით სწორკუთხედს წარმოადგენს, აღმოსავლეთით ნახევარწრიული აბსიდით. აბსიდის ცენტრში გაჭრილია მადალი, თაღოვანი სარკმელი, რომლის ქვეშ ტრაპეზის ქვაა. ჩრდილოეთით თაღოვანი, ხოლო სამხრეთით - სწორკუთხა ნიშებია. კონქი ნახევარსფერულია. სატრიუმფო თაღი პილასტრებს ეყრდნობა. საკურთხეულის წინ ერთსაფეხურიანი სოლეაა.

ეკლესიის კამარა ნახევარცილინდრულია. კამარის საბრჯენი ორსაფეხუ-



სამხრეთი ფასადი.

რიანი თაღი, პილასტრების ეყრდნობა.

ინტერიერი მთლიანად შეეთურებულა კირით. დარბაზი ნათდება აღმოსავლეთის, სამხრეთის ორი და დასავლეთის ერთი თაღოვანი სარკმლებით. იატაკი ხისაა.

თაღოვანი შესასვლელები დასავლეთიდან და სამხრეთიდანაა. ორივე შესასვლელის თაღი ნათხალია. თაღებში ტიმპანის ქვებია. დასავლეთის კარი ამოშენებულია.

სამხრეთ შესასვლელის მარცხენა მხალე კუთხეში, კედლის თაღოვან შედრმაეებაში მითავსებულია ქვის კანკელის ფრაგმენტები. ქვები მოგვიანებით არის ჩადგმული. აქ გამოსახულია აყვავებული ჯვარი, გარშემოვლებული რეიანისებური წნულით. ჯვრის ოთხივე მკლავის კუთხეებში გეომეტრიული წნელისაგან შექმნილი მარყუჟებია. სამხრეთის ორივე სარკმელს მონუქერთმებული წარბები აქვს. სარკმლებს შორის ქვის ფილაზე ტოლმკლავა ჯვრის რელიეფური გამოსახულებაა. ფასადის აღმოსავლეთ ნაწილში ჩასმულ ქვის ფილაზე

რელიეფური სიუჟეტის ფრაგმენტია - წმინდანის გამოსახულებით.

დასავლეთი ფასადის ცენტრში ერთ ღერძზეა შესასვლელი და ვიწრო თაღოვანი სარკმელი მოსუქურთმებული წარბით. მათ შორის ქვის ფილაზე აყვავებული ჯვრის რელიეფური გამოსახულებაა. დასავლეთი ფასადის კეხზე გვიან დაშენებული სამრეკლოა. სამრეკლო ღია თაღოვანია.

ჩრდილოეთი ფასადი გლუვია. ეკლესიას გარს უკლის "კბილანა" ლავგარდანი. საბურავად გამოყენებულია თუნუქი.

ეკლესიას სამხრეთიდან და ჩრდილოეთიდან მინაშენები კქონდა. შემორჩენილია მინაშენების ჩრდილო-აღმოსავლეთ და სამხრეთ-აღმოსავლეთ კუთხეების მცირე ნაწილები.

ეკლესიის გარშემო გალავნის ფრაგმენტებია.

ეკლესიას ეტყობა გვიანდელი შეკეთების კვალი.

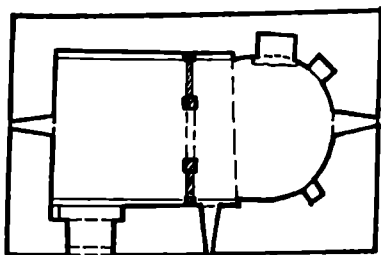
ფასადებზე ნაღესობა ჩამოცვენილია. კამარა და კონქი დაბზარულია. იატაკი დასიანებულია.

სოფ. ძვემო აჩაბეთი

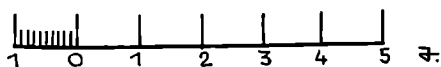
წმ. ნიკოლოზის ეკლესია

ადრე შუა საუკუნეები.

მცირე ზომის ეკლესია დგას სოფლის სასაფლაოზე, ნაგებია სხვადასხვა ზომის ფლეთილი ქვით, რომელიც შემდეგ შეღესილია.



დარბაზული ეკლესია გეგმით სწორკუთხაა, აღმოსავლეთით დასრულებულია ნახევარწრიული აბსიდით. აბსიდის ცენტრში გაჭრილია ვიწრო სარკმელი. სარკმლის ქვეშ დგას ხის, ტრაპეციის ფორმის ტრაპეზი. სამხრეთით ერთი სწორკუთხა, ხოლო



წმ. ნიკოლოზის ეკლესიის გეგმა.


ნრდილოეთით - ერთი სწორკუთხა და ერთი თაღოვანი ნიშა. აბსოლდა დარბაზისაგან გამოყოფილია შევრილებით, რომელთაც სატრიუმფო თაღი ევრდნობა. საკუროთხევლის წინ მოწყობილია ხის კანკელი. კანკელი მოხატულია.

ეკლესიის კამარა შეისრულია. მთელი ინტერიერი შეღესილ-შეთეთრებულია. ინტერიერი ნათდება აღმოსავლეთის, სამხრეთის და დასავლეთის სარკმლებით. იატაკი მოგებულია ქართული აგურის ყიფებით.

თაღოვანი შესასვლელი სამხრეთიდანაა. კარი ნათხალია. აღმოსავლეთი ფასადის ქვედა ნახევარი ოღნავ წინ გამოწეულია. 'ხედა შედარებით ვიწროა. დანარჩენი ფასადები გლ'ევიან. კარნი'სი ქართული აგურისაა.

საბურავად გამოყენებულია კრამიტი. ეკლესიის გარშემო შემორჩენილია გაღავნის ფრაგმენტები.

ეკლესიის იატაკი მრავალ ადგილას აყრილია; ბათქაში ჩამოცეკნილია. ნიშები დასიანებულია; საბურავი მოშლილია.



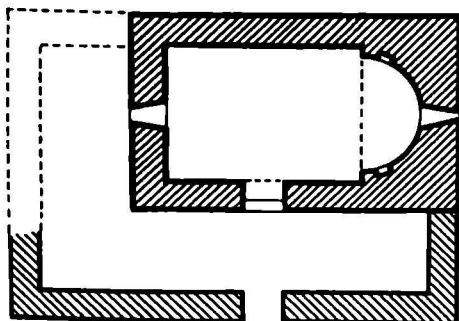
სამხრეთი ფასადი.

მთავარანგელოზის ეკლესია

X ს-ის პირველი ნახევარი.


ეკლესია ნაგებია დიდი ზომის კარგად თლილი, ღვინისფერი ქვის კვადრებით.

დარბაზული ეკლესია გეგმით სწორკუთხედს წარმოადგენს, აღმოსავლეთით ნახევარწრიული აბსიდით, რომლის ცენტრში მაღალი თაღოვანი სარკმელია. ჩრდილოეთით და სამხრეთით მცირე ზომის სწორკუთხა ნიშებია. სატრიუმფო თაღი აბსიდის მხრებს ეკრძნობა.



ჩრდილოეთი და აღმოსავლეთი კედლები შემორჩენილია 5-6 მეტრის სიმაღლეზე.

მთავარანგელოზის ეკლესიის გეგმა.



აღმოსავლეთი ფასადი.

სამხრეთი და დასავლეთი კი 3-4 მეტრს აღწევს.

სამხრეთი შესასვლელი შიგნით თაღოვანი, გარედან - არქიტრაველია.

აღმოსავლეთი სარკმლის თავზე ნაღვშივლია ქვის ფილა, რომელზეც ჯვრის რელიეფური გამოსახულებაა. ჯვარს გარს შემოუყვება ვახის სტილიშებური ორნამენტი.

ეკლესიას დასავლეთიდან და სამხრეთიდან მინაშენები აქონდა, რომლისგანაც მხოლოდ ყრაგმენტებია შემორჩენილი.

ეკლესიის ტერიტორია სავსეა მონაშალი ქვით.




აღმოსავლეთი ფასადის სარკმლის მორთულობა.

სოფ. ძვემო ღმინისი

წმ. მარინეს ეკლესია

ადრე შუა საუკუნეები.

ეკლესია ნაგებია როგორც რიყის, ისე ყვლეითილი ქვით სქელ დაუღაბზე.



აღმოსავლეთი ფასადი.

გეგმით წაგრძელებულ სწორკუთხედს წარმოადგენს, აღმოსავლეთით შევირილი, ნახევარწრიული



წმ.მარინეს ეკლესიის გეგმა.

წახნაგოვანი აბსიდიტო.

ეკლესიიდან შემორჩენილია ჩრდილოეთი, აღმოსავლეთი და სამხრეთი კედლების ნაწილები, რომელთა სიმაღლე ზოგან 4 მეტრია, ზოგან უფრო ნაკლები.

ჩრდილოეთ და სამხრეთ კედლების შემორჩენილ ნაწილებზე ორსაფეხურიანი პილასტრის ფრაგმენტებია.

ტერიტორია სავსეა ჩამონაშალი ქვით.

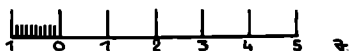
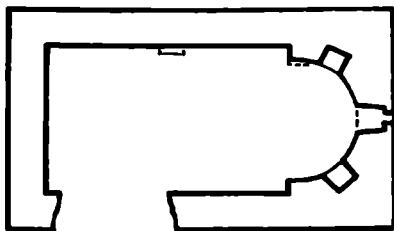
სოფ. ძვემო ვილდა

ეკლესია

განვითარებული შუა საუკუნეები.

მდ. მეჯუდას მარცხენა ნაპირას დგას მოყვითალო შირიმის ქვით ნაგები დარბაზული ეკლესია. კვადრები სხვადასხვა ზომისაა.

გეგმით სწორკუთხედს წარმოადგენს, აღმოსავლეთით დასრულებულია ნახევარწრიული აბსიდიტო, რომლის ცენტრში შეისრულთაღიანი, ნოთხალი სარკმელია. ჩრდილოეთით და სამხრეთით მაღალი სწორკუთხა ნიშებია. აბსიდა დარბაზისაგან გამოყოფილია შეუერილებით, რომელთაც სატრიუმფო თალი ეყრდნობოდა. კამარა და კონქი ჩამოქცეულია. ჩრდილოეთ კედელზე შემორჩენილია კამარის თაღის საბრჯენი კრონშტეინი.



ეკლესიის გეგმა.


დასავლეთი კედლის სიმაღლე 6-7 მეტრს აღწევს, სამხრეთისა კი 1-2 მეტრს.

სამხრეთის შესასვლელი მთლიანად მორღვეულია. ინტერიერი შირიმის ქვითაა მოპირკეთებული.

აღმოსავლეთის სარკმელს ორმაგიღვიანი სათაურის ქვა აქვს. დასავლეთის კედლის წყობაში ჩაყოფილია კვადრი ჯვრის რე-

ლიეფური გამოსახულებით. ამ ფასადზე შემორჩენილია მარტივპროფილიანი კარნისის ნაწილი.

წრდილოეთ ფასადთან მიწის დონე ძლიერ აწეულია. ინტერიერი ხავესა წამონაშალი ქვით.



დასაქული ფასადი

თირის სამონასტრო კომპლექსი


XIII- სის ბოლო, სამრეკლო XIVს. ბოლო.

ვახუშტის მიხედვით: “თამარაშენს სუით ერთვის თირის მონასტრის ხევი. ამის დასაყდუთით არს, მთაში, თირის მონასტერი, უბუკბათო, არამედ ფრიად კეთილშენი, კეთილს ადგილს. სის წინამძღვარი.

ისტორიული სახელწოდება “თირი”, როგორც ჩანს, მომდინარეობს ამ ადგილებში არსებული ქარაყების ძველი სახელწოდებიდან - თირის კლდე იგივე ქვიშაქვის კლდეა. სულხან-საბას განმარტებით - “თირი არს კლდე ღბილი და ადვილ სათლელი”.

სამხრეთ მინაშენის დასაყდეთ კედელზე ასომთავრული წარწერაა: “ქმოლარეთ უხუცესისა ხელას ერთგ(ულსა), მახატლიშვილსა, ბეეროსს შეუნდოს ღმერთმან”.

ჩრდილოეთ მინაშენის დასაყდეთ შესასყდელის ტიმპანზე ამოკვეთილია მხედრული წარწერა: “შეწევითა ღვთისათა მეოხებითა თავღების ღვთისმშობლისათა, ჩვენ თაქთაქიმე, მროველ ემისკაოზმან ფილიპემ, არდაშელმა, ჩემან ელიზბარ, აღვაშენეთ საყდარი ესე წმიდისა ნიკოლოსისა. სულისა ჩვენისა სახსრად. ოდეს ბედნიერის ხელმწიფისაგან ჩვენს ნათესავთა სასაფლაოდ, სამკედროდ,



მონასტრის ხედი სამხრეთ-დასაყდეთიდან.

სამამულოდ მოსცემოდა ესე მონასტერი, მამა-პაპანი მარხეულ იყვნეს, მათი მოშლა აღარ იქმნებოდეს, საყდარი აღვაშენეთ, სასაფლაოს შეუმატეთ, ქორონიკონს ტო”.

სამონასტრო კომპლექსი საკმაოდ მაღალი ქედის თავში, მის სამხრეთ კალთაზე ქარაფების გაყოლების ბუნებრივად შექმნილ ტერასაზეა განთავსებული. კომპლექსში გაერთიანებულია სხვადასხვა დროის საკულტო და საცხოვრებელ-სამეურნეო ხასიათის რამდენიმე ნაგებობა.

თირის ღვთისმშობლის ეკლესია კომპლექსის მთავარი საკულტო ნაგებობაა. დღევანდელი შენობის გეგმა გართულებულია გვიანდელი მინაშენებით. თავდაპირველი გეგმა წარმოადგენდა დარბაზული ტიპის სწორკუთხა ნაგებობას, სწორკუთხედშივე მოქცეული აბსიდით - ჩრდილოეთით სამკვეთლოთი და დასავლეთით ეკვდრით, რომელიც მთავარი ნავისაგან გამიჯნულია კამარამდე აღმართული კედლით და მას უკავშირდება მხოლოდ ღია თაღოვანი განიერი გასასვლელით. აბსიდის მოხაზულობა ნახევრადოვალურს უახლოვდება. იგი დარბაზის იატაკიდან ერთი საფეხურიტაა შემადგენელი. საკურთხეველი ამ საფეხურზე შედგმული ქვის კანკალიტაა გამოყოფილი. აბსიდასა და ნავს შორის ვიწრო ბემაა მოქცეული. აღმოსავლეთ სარკმლის ქვეშ ტრაპეზი დგას, ჩრდილოეთით მცირე ზომის ნიშაა. აბსიდის კედელი კონქის ქუსლამდე გვიანდელი ნაღესობითაა გასქელებული. ეკლესიის საკურთხეველში შემორჩენილია მხატვრობის ფრაგმენტები. ნავისა და აბსიდის კედლებს მაღალი ხარისხი გასდევს.

გრძივი კედლები დანაწევრებულია პილასტრებითა და კედლის დეკორატიული თაღებით. პილასტრები განსხვავებულია: სამხრეთისა - ორსაფეხურიანია, ხოლო ჩრდილოეთისა ერთსაფეხურიანი და ორიარუსიანი. სატრიუმფო თაღი ორსაფეხურიანია. მისი სიმაღლე კამარას არ აღწევს, იგი უფრო დაბალია. ამის გამო კონქის თავზე ცენტრისკენ შემადგენელი შუბლია ამართული.

ეკლესიის ინტერიერი ნათდება ცხრა სარკმლით. აქედან ხუთი მთავარ ნაეშია გაჭრილი (ერთი მრგვალი სარკმელია), დანარჩენი სამი კი - დასავლეთ სათავეშია მოთავსებული. სარკმლები თაღოვანია.

გარედან ეკლესიას მდიდრულად გაფორმებული ორი შესასვლელი აქვს: მთავარი პორტალი სამხრეთი ფასადის შუაშია გაჭრილი და უშუალოდ ნაეში გადის, მეორე ისეთივე, მხოლოდ უფრო მცირე ზომისა, სამხრეთ-დასავლეთის კუთხესთან მდებარეობს და დასავლეთ სათავეს უკავშირდება.

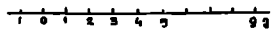
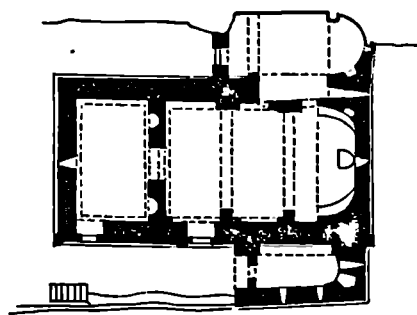
ეკლესიის დასავლეთ სათავესი აღმოსავლეთ კედელზე შესასვ-

ღელის ორივე მხარეს თაღოვანი ნიშებია. ნიშებს სიბრტყიდან გამოწეული თაროები აქვს. ეკლესიის სამხრეთი და ჩრდილოთი მინაშენები მცირე ზომის მარტივი სათაყვებია. სამხრეთი სათაყვი და მოუკიდებელი ნაგებობაა, რომელსაც შესასვლელი დასაყვლეთიდან აქვს. აღმოსავლეთით ოდნავ შეზნექილი აბსიდაა, შუაში შეისრული სარკმლით და მის ქვეშ დაკიდული ტრაპეზის პატარა ქვით. მინაშენის ჩრდილოეთი კედლის მაგივრობას ეკლესიის სამხრეთი ფასადი ასრულებს. მინაშენს სამხრეთით ორი შეისრული სარკმელი აქვს, რომლებიც გარედან წრიული ღილეებითაა გაფორმებული. კამარა გაბრტყელებული და საკმაოდ დაბრეცილია. მინაშენი ნაგებია ქვიშაქვის ყვითელი კვადრებით.

ჩრდილოეთ მინაშენს შესასვლელი აქვს დასაყვლეთით. შიგნით ორი კარი აკავშირებს საკუროთხვევლთან და ნავთან. მინაშენს ორი სარკმელი აქვს, აღმოსავლეთით - ნახევარწრიულ აბსიდში და დასაყვლეთით კარის ზემოთ. მინაშენის ჩრდილოეთი კედელი, ნაწილობრივ აბსიდა, და დასაყვლეთის კედელი კლდეშია ჩაკეტილი. კამარა ოდნავ შეისრულია. კონსტრუქციული ელემენტებისათვის გამოყენებულია ბაზალტი.

სამხრეთი და ჩრდილოეთი მინაშენები ეკლესიის ძირითადი კორპუსის გარე ხაზს უსწორდება, ხოლო დასაყვლეთით უფრო მოკლეა და საერთო აბრისში საფეხურების სახითაა შეწყველი.

ეკლესიის ფასადები (გარდა ჩრდილოეთისა) მდიდრულადაა გაფორმებული. სამივე ფასადს პროფილირებული, თავიდან ბოლომდე ორნამენტით შემკული კარნიზი აკვირგვინებს. ფასადთა კუთხეები შეწყვილებული ღილეაკებითაა მონარნოვებული. ფასადებზე განთავსებული კარ-სარკმლები ორნამენტიანი საპირეებით, ღილეაკებითა და მათს ზემოთ დამატებითი დეკორატიული ელემენტებითაა გაფორმებული. მინაშენების ფასადთა გაფორმება ძუნწადაა გადაწყვეტილი, მხოლოდ შესასვლელებია რამდენადმე ხაზგასმული.



თორის სამონასტრო კომპლექსი. ღვთისმშობლის ეკლესიის გეგმა.

ეკლესია და მინაშენები თლილი ქვის ღორფინებითაა დახურული. სამრეკლო და სამხრეთი მინაშენი კარიბჭით აკუ

ბულია XIV-XVII სს. XVII ს. ეკლესიას ჩრდილოეთით საძეკაღე მი-
უშენეს. ეკლესიისაგან დასავლეთით სატრაპქსოა, ჩრდილოეთით
კლდეში ნაკვეთი ბერების სამლოცველო საღვთმი-სენაკები. ჩრდი-
ლო-დასავლეთ კუთხესთან - სამეურნეო საცხოვრებელი ხასიათის
სათაესი, ხოლო აღმოსავლეთით კოშკი. მონასტრის ტერიტორია
ჩრდილოეთით შემოსაღეულია ქარაფოვანი კლდით, დანარჩენი
მხარეები დაბალი გაღავნით იფარგლება.

სოფ. ძვემო სარაბუპი

ნაგებობის ნაშთი

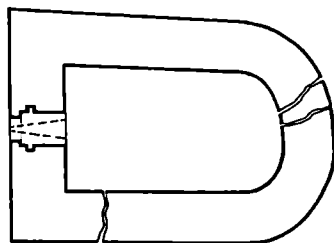
სოფელში შემადღებულ ბორცვზე შემორჩენილია ძველი ნაგე-
ბობის საძირკველი. ადგილობრივი მოსახლეობის გაღმოსკვემით აქ
ეკლესია იყო. მიმოფანტული ქვა მეტწილად ფლეითილია. გეგმა არ
იკითხება.

დათარიღება შეუძლებელია.

სოფ. ძვემო სნაპვი

ზურგიანი კოშკი

ადრე შუა საუკუნეები.



1:100

ზურგიანი კოშკის გეგმა.

კოშკი ღგას "გაბუანის" უბნის
აღმოსავლეთით 1,5 კმ.ტიანი გორ-
ის წვერზე და მიეკეთუნება ე.წ.
"ზურგიანი კოშკების" რიცხვს. მი-
სი სამხრეთი ნახევარი სწორკუთ-
ხაა, ჩრდილოეთი კი ნახევარწიუ-
ლი.

შესასვლელი სამხრეთის კედელ-
ში მეორე სართულის დონეზეა. იგი
სწორკუთხაა, 130 სმ. სიმაღლისაა.
აქვს საურდულე ბუდე. კოშკი 5 სა-



სამხრეთი კედლის ფრაგმენტი.

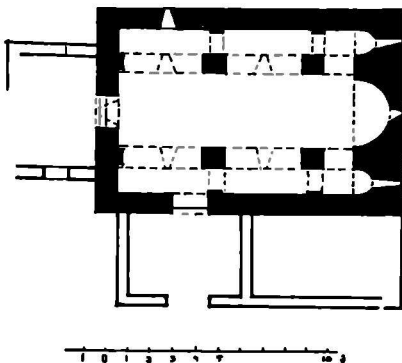
როულის დონეზე შექმორნა. სამხრეთ კედელს I, III, IV და V სართულზე თითო სარკმელი აქვს. კოშკის პროპორციები მეტეველებენ, რომ იგი გაცილებით მაღალი უნდა ყოფილიყო. სართულშუა გადახურვები ბრტყელი, კოჭოვანი იყო. შემორჩენილია მხოლოდ საკოჭე ბუდეები.

კოშკის კედლებში სათოფურები არ შეიმჩნევა. იგი ნაშენია უხეშად დამუშავებული სხვადასხვა ჯიშის ქვის კვადრებით. ქვა უმეტესად რუხი ფერისაა.

ნასოფლარი ძვემო ძლივანა

ეკლესია

XIII-XIV სს.



ეკლესიის გეგმა.

ეკლესია ნაგებია სხვადასხვა 'სომის უხეშად დამუშავებული ქვებით, სქელ დუღაბზე. წეობა შერეულია.

ეკლესიის შიდა სივრცე ორი წყვილი სვეტების საშუალებით სამ ნავედ იყოფა. შუა ნაეი გვერდით ნავებთან შედარებით უფრო მაღალია და ვიწრო. სამივე ნაეის აბსიდებში გაჭრილია ვიწრო, თაღოვანი სარკმლები. ცენტრალური აბსიდის კონქი ამო-

ეკანილია აგურის რადიალური რიგებით. სატრიუმფო თაღი კრონ-შტეინებს ეყრდნობა. გვერდითა აბსიდები დარბაზს თაღოვანი გასასვლელებით უკავშირდება.

ნრდილოეთი ნავის კამარა კრონშტეინებს ეყრდნობა, ხოლო სამსრეთი ნავის კამარა - იმპოსტებს.

ნაევების გამოყოფი აგურის თაღები სვეტების კაპიტელებს ეყრდნობა. დასავლეთით თაღები პილასტრებს ებჯინება. ცენტრალური ნავის ოთხივე კედელში გაჭრილია მაღალი სარკმლები.

ეკლესიას დასავლეთიდან და სამსრეთიდან თაღოვანი შესასვლელები აქვს. დასავლეთის ტიმპანის ქვაზე შემორჩენილია ბოლნური ჯვრის გამოსახულება, რომელიც ძლიერ არის დასიანებული.

ეკლესიის ფასადების მართეულობას წარმოადგენს ფართო, პროფილირებული საპირე, რომელიც აღმოსავლეთ და დასავლეთ სარკმლებს ანარჩოებს და ოდნავ გამაწველია საფასადო სიბრტყიდან.

ეკლესიის დასავლეთით და სამსრეთით შემორჩენილია მინაშენის ფრაგმენტები. დასავლეთით შესაძლოა კარიბჭე იყო.



აღმოსავლეთი ფასადი.

ეკლესიის გარშემო შეინიშნება გაღვანის ფრაგმენტები.

ეკლესია დასიანებულია.

ცენტრალური ნავის კამარა წამონგრეულია. ინტერიერში მიწის დონე ძლიერ არის აწეული. ეკლესიის ფასადების ეველა კუთხე წამონგრეულია. ნრდილოეთი ფასადი თითქმის პერანგშემოცლილია.

ნაეკლესიარი

შუა საუკუნეები.



სამხრეთი ფასადის ფრაგმენტი.

ეკლესია ნაგები იყო სხვადასხვა სომის ფლეთილი ქვით. მისი კედლების სიმაღლე 1-1,2 მეტრს აღწევს.

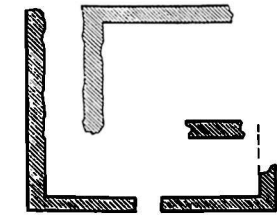
ეკლესიის შემორჩენილი ნაწილის მიხედვით გეგმის დადგენა და დათარიღება შეუძლებელია.

სოფ. ძუვისი

ღვთისმშობლის ნაეკლესიარი

ეკლესია, რომელიც “ნანიაურის” უბანში მდებარეობდა მოლიანად დანგრეულია. შემორჩენილია საძირკვლის ფრაგმენტები და სამხრეთი კედლის მცირე მონაკვეთი.

ეკლესიის გეგმის დადგენა და დათარიღება გაწმენდის გარეშე შეუძლებელია. სავარაუდოდ ეს უნდა ყოფილიყო დარბაზული ეკლესია სამხრეთი გარშემოსავლელით.



ღვთისმშობლის ნაეკლესიარის გეგმა.



სამხრეთი კედლის ფრაგმენტი.


მთავარანგელოზის ეკლესია

გვიანი შუა საუკუნეები.

“შოშიტაანთ” უბანში მდებარე ეკლესია დარბაზულია, შესასულელი მოთავსებულია სამხრეთი კედლის დასავლეთ ნაწილში. გაუქმებულ ფურნეს თითქმის მთელი შიდა სივრცე აქვს დაკავებული. ინტერიერის აღწერა-აზომვა გართულებულია. გადარჩენილია კამარა, აბსიდა და პილასტრები. კედლები შელესილ-შეთეთრებულია.

ფასადები ნაგებია საშუალო სომის, ფლეთილი და რიყის ქვით. შერჩენილია შელესილობის ფრაგმენტები. ეკლესია გადახურულია კრამიტით.

ეკლესიის საერთო სომებია (გარედან) 10,50 X 6,80 მ.



სამხრეთ-აღმოსავლეთი ფასადი.


სამების წმ. გიორგის ეკლესია

XIX ს.

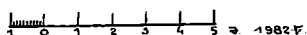
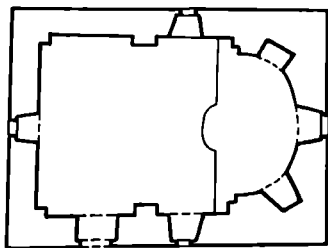
აწ განსვენებული ადგილობრივი მცხოვრების, ყარამან ბასიშვილის გადმოცემით მას ჭაბუკობაში უმეშაოა ეკლესიის მშენებლობაზე, რომლის მშენებელიც იყო ბერიძენი ხელოსანი.

სამების წმ. გიორგის დარბაზული ეკლესია ნაგებია შერეული მასალით - რიყის ქვით, ფლეთილი ქვით და ქართული აგურით. აქვს ნატანებული ძველი ეკლესიიდან გადარჩენილი შირიმის თლილი კვადრებიც. ეკლესია შელესილი და შეთეთრებულია.

ინტერიერში აღმოსავლეთით ნახევარწრიული აბსიდაა ცენტრში განიერი, თაღოვანი სარკმლით. აბსიდის ჩრდილოეთ ნაწილში დრმა, განიერი, თაღოვანი ნიშაა (155X78სმ.), სამხრეთით - მაღალი, იგოვე ფორმის დიდი ნიში (290X100 სმ.). აბსიდის კუთხეების ზედა ნაწილში ნატანებულია სააკუსტიკო ხერელები. აბსიდის ცენტრში ტრაპეზის მასიური ქვაა. იატაკი ქართული აგურისაა და ერთი საფეხურით მაღალია დარბაზის ფიცრულ იატაკზე. აბსიდის იატაკს გაანნია ნახევარწრიული სოღვა. მის წინ რუსული იკონოსტასის



სამხრეთ-დასავლეთი ფასადი.



ეკლესიის გეგმა.

სველელია, ინტერიერის კედლებიდან ჩამოცვენილი ბათქაშის ქვეშ ჩანს კედლის წუობა - აგური და რიყის ქვა.

ეკლესია გადახურულია თანამედროვე თუნუქის სახურავით.

ეკლესიაში დასაფლავებულია საალ მანაბელი.

ამჟამინდელი ეკლესია დაშენებულია ძველ ნაეკლესიარზე, რომლის საძირკვლის ფრაგმენტები ჯერ კიდევ შეინიშნება, რის მიხედვითაც იგი საკმაოდ დიდი ზომის უნდა ყოფილიყო. შესაძლებელია ეკლესიის გაორმაგებული სახელი - "სამების წმ.გიორგი" ამ გარემოებაშიც განაპირობა.

სოფ. ღვრია

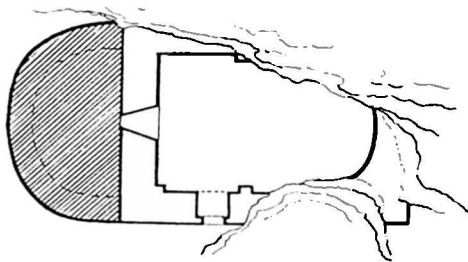
სამების ეკლესია კოშკით

გვიანი შუა საუკუნეები.

ეკლესია ნაგებია სხვადასხვა ზომის ფლეთილი ქვით დულაბზე. ალაგ-ალაგ გამოყენებულია ფიქალი.

შემორჩენილია დასავლეთი კედელი დაახლოებით 3-3,5 მეტრზე, დიდი ზომის სწორკუთხა სარკმლით. სამხრეთით შიგნით თაღოვანი, გარედან არქიტრავეული შესასველელია. კარი ნაოთხალია. მიწის დონე თითქმის შესასველელის თაღს აღწევს. სამხრეთით და ჩრდილოეთით პილასტრის ქვედა ქვეები ჩანს.

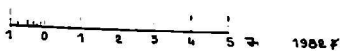
აღმოსავლეთით აბსიდის მხოლოდ სამხრეთი ნაწილია შემორჩენილი.



სამხრეთ-დასავლეთის კუთხეში კრონშტეინია. ინტერიერი სავსეა მიწითა და ჩამონაშალი ქვით.

ეკლესიას დასავლეთიდან კოშკი ებჯინება. კოშკი მთლიანად ამოვსებულია მიწით, სართულიანობის დადგენა ჭირს.

ეკლესია ძლიერ არის დაზიანებული.




საშენის ეკლესიის გეგმა.

სოფ. ღვრია

ზურგიანი კოშკი

ადრე შუა საუკუნეები.



ზურგიანი კოშკი. ხელი სამხრეთ-აღმოსავლეთიდან.

კოშკი დგას მაღალ მთაზე და ნაგებია სხვადასხვა ზომის ფლეთილი ქვით სქელ დუღაბზე. წეობა სწორხაზოვანია.

კედლების სიმაღლე დაახლოებით 12-13 მეტრს აღწევს.

კოშკი სამხრეთით ზურგიანია. შესასვლელი აღმოსავლეთით, მეორე სართულიდანაა. დასავლეთით კედელში ნალისებრი ნიშია; აღმოსავლეთ და დასავლეთ კედლებში სწორკუთხა სარკმლები და სამ-სამი სათოფურია.

კოშკის შიგნით ამოსულია დიდი 'სომის' ხეები. ამდენად სართული-
ანობის დადგენა შეუძლებელია. კედლებს ბ'სარები აქვს განენილი.
ტერიტორია სავსეა ჩამონაშალი ქვით.

სოფ. ღროში

ზურბიანი კოშკი


ადრე შუა საუკუნეები.

სოფლის ცენტრში დგას სამსართულიანი, სწორკუთხა გეგმის
'ზურბიანი კოშკი, ნაგები სხვადასხვა 'სომის' რიყის ქვით სქელ დუ-
ღაბზე. მესამე სართულიდან მხოლოდ მცირე ნაწილია შემორჩენილი.

მეორე სართულის აღმოსავლეთ და სამხრეთ კედლებში სწორ-
კუთხა ნიშებია მოთავსებული, მათში გაჭრილია ვიწრო სათოფურ-
ები. სამხრეთ კედელში ბუხრის კვალია.

შემორჩენილია სარ-
თულშუა გადახურვის
კოჭების ბუდეები. მიწის
დონე საგრძნობლად აწ-
ეულია.

დანგრეულია სამხრ-
ეთ-დასავლეთი და ჩრდი-
ლო-დასავლეთი კუთხეე-
ბი. მორღვეულია აღმო-
სავლეთი შესასვლელის
დიდი ნაწილი. შიგნით
ამოსულია დიდი 'სომის'
მცენარეები.



სამხრეთ-აღმოსავლეთი ფასადი.


ეკლესია

გვიანი შუა საუკუნეები.

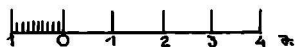

მცირე ზომის ეკლესია, რომელიც სოფლის ჩრდილოეთით 1 კმ. მანძილზე მთაზე დგას ნაგებია რიგორც რიყის, ისე ფლეთილი ქვით დუღაბზე.

დარბაზული ეკლესია გეგმით კვადრატს უახლოვდება, აღმოსავლეთით დასრულებულია ნახევარწრიული აბსიდით, რომლის ცენტრში გაჭრილია სწორკუთხა სარკმელი. სამხრეთით სწორკუთხა ნიშაა. ნახევარსფერული კონქის მცირე ნაწილია შემორჩენილი. აბსიდა დარბაზისაგან გამოყოფილია განიერი შვერილებით. შესასვლელი სამხრეთიდანაა.

კამარა და კონქი ჩამოქცეულია. შესასვლელის წითხლები მორღვეულია. კედლები ჩამონგრეულია.



ინტერიერი, საკურთხეულის ფრაგმენტი.



ეკლესიის გეგმა.

ღვთისმშობლის ეკლესია

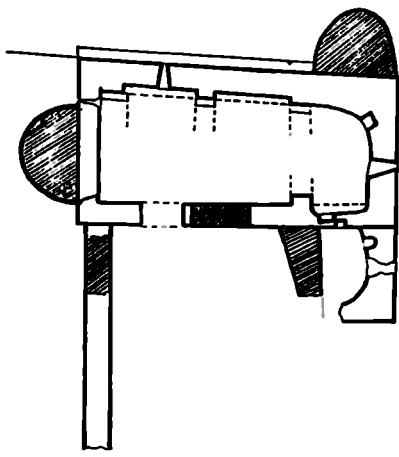
VIII-IX ს.ს.

ეკლესია მდებარეობს მთაზე და ნაგებია სხვადასხვა ზომის ფლეთილი ქვით, სქელ დედაბ'სე.

დარბაზული ეკლესია გეგმით სწორკუთხედს წარმოადგენს, აღმოსავლეთით დასრულებულია შებრტყელებული საკურთხევლით, რომლის ცენტრში გაჭრილია თაღოვანი სარკმელი. აბსიდის ჩრდილოეთით და სამხრეთით თითო სწორკუთხა ნიშია. სატრიუმფო თა-



აღმოსავლეთი ფასადი.



დუთისმშობლის ეკლესიის გეგმა.

სიდიდით. მინაშენის აბსიდი, ეკლესიის აბსიდის ანალოგიურია. ცენტრში იკითხება სარკმლის კვალი. მინაშენის დასავლეთი კედელი უფრო გრძელია ეკლესიის აღმოსავლეთ კედელთან შედარებით. იგი ეკლესიას უკავშირდება ფართო, თაღოვანი გასასვლელით.

ნრდილოეთი მინაშენის მხოლოდ საძირკვლის მცირე ფრაგმენტები ჩანს.

ეკლესიას ეტყობა მრავალი გადაკეთების კვალი. ძველი ძლიერ არის დაზიანებული.

ლი კრონშტეინებს ეყრდნობა. აბსიდში შემორჩენილია მოხატულობა.

ნრდილოეთი კედელი პილასტრების საშუალებით ორ თანაბარ ნაწილად იყოფა. პილასტრებზე გადაყვანილია კედლის თაღები. შემორჩენილია კამარის საბრჯენი თაღის ქვედა ნაწილი, რომელიც კრონშტეინებს ეყრდნობა. კედლების ძლიერი დაზიანების გამო სარკმლები არ იკითხება.

ეკლესიას სამხრეთიდან და ნრდილოეთიდან მინაშენები ქკონდა. სამხრეთი მინაშენი სწორკუთხაა, აღმოსავლეთით დასრულებულია შებრტყელებული აბსიდით.

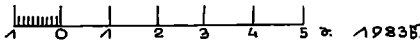
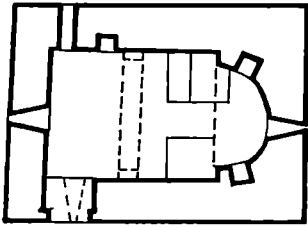

სოფ. ღროში

ეკლესია

გვიანი შუა საუკუნეები.

ეკლესია სოფლიდან აღმოსავლეთით 3 კმ-ში, მთაზე მდებარეობს. ძველი ნაგებია სხვადასხვა ზომის ფლეთილი ქვით, დულაბზე. ალაგ-ალაგ წყობაში გამოყენებულია ფიქალი.

დარბაზული ეკლესია გეგმით სწორკუთხედს წარმოადგენს, აღ-



ეკლესიის გეგმა.

ნრდილოეთ კედელში მოთავსებულია ნიშა. ნიშის მარცხენა, ქვედა კუთხეში მცირე სარკმელია; სარკმელია დასავლეთ და სამხრეთ კედლებშიც.

სამხრეთი შესასვლელი არქიტრაველია. შესასვლელის თავსე ღუნეტი. ეკლესიის ფასადები სადაა, ყოველგვარი დეკორის გარეშე.

კამარა და კონქი დასიანებულია. კედლები მრავალ ადგილას დაბზარულია. მიწის დონე ძლიერ არის აწეული. საბურავი ჩამოცეპნილია.

მოსავლეთით დასრულებულია ნახევარწრიული აბსიდით, რომლის ცენტრში გაჭრილია სწორკუთხა სარკმელი. აბსიდის ნრდილოეთით და სამხრეთით თითო ღრმა ნიშია. კონქი სფერულია. სატრიუმფო თალი აბსიდის მხრებს ეყრდნობა. საკურთხევლის წინ შემორჩენილია ქვის კანკელის ფრაგმენტები. აბსიდის იატაკის დონე ერთი საფეხურით მაღალია დარბაზისაზე.

ეკლესიის კამარა კოლოფაა. კამარის საბრჯენი თალი კორნუტივებს ეყრდნობა.

სოფ. ღრუბელა

მიქელ-გაბრიელის ნიშა

XX ს.

ძველი ეკლესიის ადგილას დგას სალოცავი ნიშა. იგი ნაგებია დიდი ზომის ფლეთილი ქვით. წყობა მშრალია.

მიქელ-გაბრიელის ეკლესია

გვიანი შუა საუკუნეები.

ძეგლი მდებარეობს სოფლიდან ჩრდილოეთით 2-3 კმ.-ზე ტყეში. დარბაზული ეკლესია ნაგებია სხვადასხვა ზომის უხეშად დამუშავებული ქვით.

გეგმით სწორკუთხედს წარმოადგენს. აღმოსავლეთით დასრულებულია ნახევარწრიული აბსიდით, რომლის ცენტრში გაჭრილია სწორკუთხა სარკმელი. სარკმლის ძირში ტრაპეზის ქვაა. აბსიდის ჩრდილოეთით და სამხრეთით სწორკუთხა ნიშები. კონქი ნახევარსფერულია, სატრიუმფო თაღი აბსიდის მხრებს ეყრდნობა. საკურთხევლის წინ მასიური ბუნის ქვაა.

ეკლესიის კამარა ნახევარცილინდრულია. სამხრეთ კედელს ერთსაფეხურიანი ხარისხი მიუყვება.

სამხრეთი შესასვლელი ძლიერ დაზიანებულია. ინტერიერი სავსეა მიწითა და ჩამონაშალი ქვით.

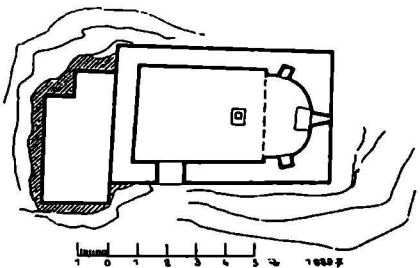
ეკლესიის კედლები ჩამალულია დიდი ზომის მცენარეებში და ეკალ-ბარდებში. დასავლეთიდან და სამხრეთიდან შემორჩენილია მინაშენის ჩამონგრეული კედლები.

ეკლესიას გარშემო გალავანი შემოუყვება, რომლის სიმაღლე 1-2 მეტრს აღწევს.

ძეგლი ძლიერ არის დაზიანებული.



აღმოსავლეთი ფასადის ფრაგმენტი.



ეკლესიის გეგმა.

კოშკი

გვიანი შუა საუკუნეები.

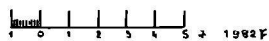
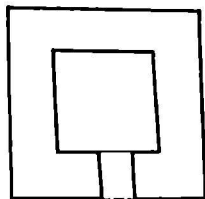
კოშკი სოფლიდან სამხრეთ-დასავლეთით 1 კმ-ზე, მაღალ მთაზე დგას.

ქვები ნაგებია დიდი ზომის ფლეთილი ქვით დუღაბზე. ალაგ-ალაგ წყობა შევსებულია წვრილი ქვებით.


სამსართულიანი კოშკი გეგმით კვადრატს წარმოადგენს. სამხრეთით მეორე სართულზე თაღოვანი შესასვლელია, აღმოსავლეთით სწორკუთხა სარკმელი და სათოფურებია.

მესამე სართულის დიდი ნაწილი ჩამონგრეულია.

პირველი სართულის სამხრეთი კედლის აღმოსავლეთი ნაწილი ჩამონგრეულია. კოშკის კედლები დაბზარულია.



კოშკის გეგმა.



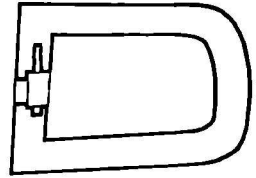
ხედი ჩრდილო-დასავლეთიდან.

ზურგიანი კოშკი

განვითარებული ფეოდალური ხანა.

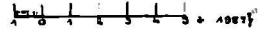
რეასართულიანი კოშკი დგას სოფლის მიდამოებში. ნაგებია სხედასხვა ზომის ფლეთილი ქვით დუღაბზე.

გეგმით სწორკუთხა კოშკს, ჩრდილოეთიდან ზურგი აქვს. არქიტრაული შესასვლელი მეორე სართულის სამხრეთ კედელშია გაჭრილი. კარი ნაოთხალია. დატანებული აქვს საურდელე.



კოშკის სამხრეთი კედლის ცენტრალურ დერძსე გაჭრილია სათოფურები. მერვე სართულზე სწორკუთხა სარკმელია. დანარჩენი კედლები ერუა. შემორჩენილია სართულშუა გადახურვის კოჭის ბუდეები.

კოშკის მოცულობა ქვემოდან ზემოთ ვიწროვდება.



ზურგიანი კოშკის გეგმა.



ხედი სამხრეთ-დასავლეთიდან.

წმ. გიორგის ეკლესია

განვითარებული შუა საუკუნეები.

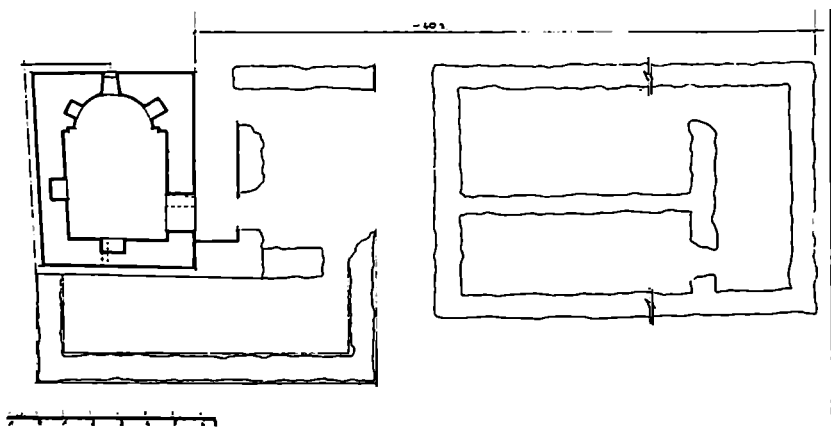
მდ. შამშიეთის მარჯვენა ნაპირას მდებარე “წმ. გიორგის” ეკლესია ნაგებია სხვადასხვა სომის ფიქალით, ალაგ-ალაგ გამოყენებულია ფლეთილი ქვა. დუდაბი თხელია.

ღარბასული ეკლესია გეგმით კვადრატს უახლოვდება, აღმოსავლეთით დასრულებულია ნახევარწრიული აბსიდით, რომლის ცენტრში გაჭრილია თაღოვანი სარკმელი. ამუამად ამოქოვლილია და დატანებული აქვს მცირე სომის წრიული დიობი. აბსიდის ჩრდილოეთით და სამხრეთით თითო სწორკუთხა ნიშაა. შემორჩენილია სფერული კონქის მცირე ნაწილი და სატრიუმფო თაღის ქვედა ქვები (შირიშის). საკურთხეველი ღარბასისაგან გამოყოფილია ორსაფეხურიანი მხრებით.

ჩრდილოეთ და დასავლეთ კედლებში თითო განიერი სწორკუთხა ნიშაა, დასავლეთის ნიშის თავზე სარკმელია გაჭრილი.

არქიტრავული შესასვლელი სამხრეთი კედლის დასავლეთ ნაწილშია მოთავსებული. შესასვლელის თავზე მცირე სომის სარკმელია.

ეკლესიას სამხრეთიდან და დასავლეთიდან სწორკუთხა მინაშენები აქვს. მათგან შემორჩენილი კედლების სიმაღლე 1-1,5 მეტრს აღწევს.



წმ. გიორგის ეკლესიის გეგმა.



ხედი სამხრეთ-დასავლეთიდან.

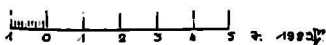
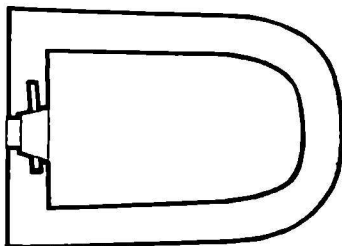
ეკლესიის სამხრეთით 2-3 მეტრში შემორჩენილია გეგმით სწორკუთხა ნაგებობის ნაშთი. ნაგებობა სამი სათაქსისაგან შედგებოდა. იგი ძლიერაა დაზიანებული. სამშენებლო მასალად გამოყენებულია ფიქალი და ფლეთილი ქვა.

ეკლესიის კამარა და კონქი ჩამოქცეულია. კედლები დაზარებულია. ამოვსებულია მიწით და ჩამონაშალი ქვით.

სოფ. შაგბითი

ზურგიანი კოშკი

ადრე შუა საუკუნეები.



ზურგიანი კოშკის გეგმა.

სოფლის მიდამოებში მდებარე რეასართულიანი კოშკი ნაგებია სხვადასხვა ზომის ფლეთილი ქვით დუღაბზე.

კოშკი გეგმით სწორკუთხედს წარმოადგენს, ჩრდილოეთით მომრგვალებული ზურგით. არქიტრავეული შესასვლელი მეორე სართულის სამხრეთ კედელშია გაჭრილი. კარი ნაოთხალია; დატანებულია საურდულე.



ხედი ჩრდილოეთიდან.

კოშკის სამხრეთი კედლის ცენტრალურ ღერძზე გაჭრილია სათოფურები. მერვე სართულზე სწორკუთხა სარკმელია. დანარჩენი კედლები ყრუა. შემორჩენილია სართულშუა გადახერვის კოჭების ბუდეები.

სოფ. შაგზიეთი

სასახლის ნანგრევები

განვითარებული შუა საუკუნეები.

სოფლიდან აღმოსავლეთით 1 კმ-ზე შემორჩენილი სასახლე და სხვა სამეურნეო ნაგებობანი ნაგებია სხვადასხვა ზომის ფლეთილი ქვით; ალაგ-ალაგ წყობაში გამოყენებულია ფიქალი. წყობა მშრალია.

ადგილობრივი მოსახლეობის გადმოცემით, აქ უნდა იყოს სალოცავი ხატი, მაგრამ მისი გარჩევა სხვა ნაგებობებს შორის შეუძლებელია. კომპლექსში ყველაზე თვალსაჩინო ადგილი უკავია სასახლის ნანგრევს, რომლის გაბარიტები გაცილებით აღემატება საერთო განაშენიანებაში არსებულ სხვა ნაგებობებს. სასახლიდან შემორჩენილია დარბაზი და სხვა სათავსები, საერთო გეგმაში კომპაქტურადაა ჩაწერილი საჯინიბო (ან ბოსელი).

დარბაზი გეგმით სწორკუთხედს წარმოადგენს, რომელსაც დასავლეთით თაღოვანი შესასვლელი აქვს. დარბაზს დასავლეთიდან ებჯინება ორსათავსიანი ნაგებობა და საჯინიბო (ან ბოსელი). სა-



სასახლის ნანგრევი. სამხრეთი ფასადი.

ჯინიბოს ჩრდილოეთ კედელში ორი სწორკუთხა სარკმელია გაჭრილი.

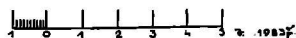
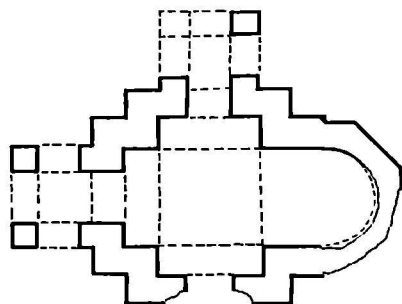
სასახლის გარშემო შემორჩენილია გალაენის ფრაგმენტები. იმის გამო, რომ ტერიტორიაზე მოდებულია მაღალი და მრავალრიცხოვანი მცენარეები, მისი დაწვრილებითი აღწერა არ ხერხდება.

სოფ. შამბიეთი

ეკლესია

გვიანი შუა საუკუნეები.

ჯვარ-გუმბათოვანი ეკლესია მდებარეობს სოფლის მიდამოებში.




ეკლესიის გეგმა.

ნაგებია სხედასხვა ზომის ფლეთილი ქვით დულაბზე. გუმბათი ამჟამად მთლიანად ჩამოქცეულია. მკლავები თანაბარი ზომისაა. აღმოსავლეთით ნახევარწრიულ აბსიდს განიერი ბემა აქვს. შვერილი აბსიდი გარედან წახნაგოვანია. მისი ცენტრალური ნაწილი ჩამონგრეულია. ეკლესიას სამხრეთიდან დიდი ზომის თაღოვანი სარკმელი, ჩრდილოეთით და დასავლეთით კი

თაღოვანი შესასვლელები აქვს. სამივე შესასვლელს კარიბჭე აქვს. აქედან ჩრდილოეთი შესასვლელი ამოშენებულია და მოწყობილია სარკმელი. ჩრდილოეთი კარიბჭის მხოლოდ ერთი სვეტია შემორჩენილი. სამხრეთი კარიბჭე მოლიანად მორღვეულია. დასავლეთი კარიბჭის ნახევარწრიული თაღები ოთხკუთხა სვეტებს ეყრდნობა. ეკლესიის მკლავები გარედან წახნაგებს ქმნიან. ძეგლის გარშემო შემორჩენილია გალაყნის ფრაგმენტები.

ძეგლი ძლიერ არის დაზიანებული.



ხედი სამხრეთ-აღმოსავლეთიდან.

სოფ. შელეული


კოშკის ნანგრევები

გვიანი შუა საუკუნეები.

კოშკი მდებარეობს სოფლის განაპირას, სამხრეთ-აღმოსავლეთით 300-400 მეტრში. ნაგებია უხეშად დამუშავებული ქვებით, სქელ დუღაბზე.

შემორჩენილია სამხრეთი კედელი და სამხრეთ-აღმოსავლეთი კუთხე. სიმაღლე 4-5 მეტრს აღწევს.

დანარჩენი კედლები არ იკითხება. სართულიანობის დადგენა არ ხერხდება.



სამხრეთ-აღმოსავლეთი ფასადის ფრაგმენტი.



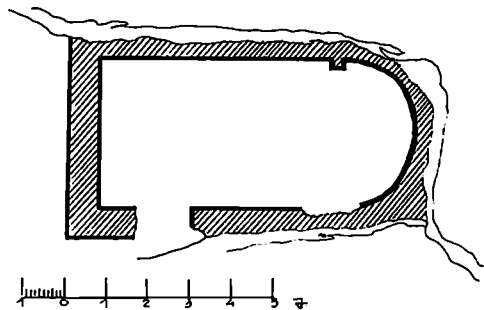
კოშკის ნანგრევების გეგმა.

ეკლესია

განვითარებული შუა საუკუნეები.

ეკლესია ნაგებია სხვადასხვა ზომის ფლეთილი ქვით, სქელ დუღაბზე. კედლები შემორჩენილია 1 მეტრის სიმაღლეზე, სოგან უფრო ნაკლები.

ეკლესია გეგმით სწორკუთხედს წარმოადგენს, აღმოსავლეთით ნახევარწრიული აბსიდით. აბსიდის ჩრდილოეთით ნიშის კვალია. ჩრდილოეთით შემორჩენილია პილასტრის მხრის ნაწილი და სამხრეთი შესასვლელის მარჯვენა წითხლის ქვედა ნაწილი. ფასადებზე შემოცლილია პერანგი. ტერიტორია საესეა ჩამონაშალი ქვით.



ეკლესიის გეგმა.

ნასოფლარი შულაური

ნასოფლარი

მდ.ლიახვის მარჯვენა ნაპირზე, სოფლების გაბილთასა და გნულს შორის მთის ფერდობზე მდებარეობს ნასოფლარი შულაური. ბანიანი სახლები ტერასულად იყო განლაგებული. სახლები გეგმით კვადრატულია. მათი გადახურვა მთლიანად ჩამონგრეულია. შენობები ნაგებია ფლეთილი ქვით, წყობა მშრალია.

ნასოფლარის ქვემოთ, ფერდობის ძირას შემორჩენილია 9 აკლდამა. მცირე ზომის აკლდამები გეგმით კვადრატულია და გადახურულია ფიქალით.

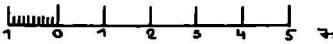
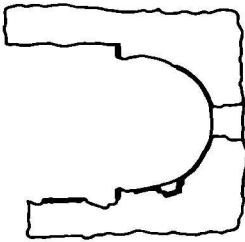
სოფ. ჩანდიანი

ეკლესიის ნანგრევები


განვითარებული შუა საუკუნეები.

ეკლესიიდან შემორჩენილია ნახევარწრიული აბსიდის ნაწილი, რომლის სიმაღლე 3-4 მეტრს აღწევს. აბსიდის სარკმელი წითხლებმორღვეულია.

გრძივი კედლების შემორჩენილი ნაწილები ერთი მეტრის სიმაღლისაა. კედლები პერანგშემოცლილია.



ეკლესიის გეგმა.



აღმოსავლეთი ფასადი.

სოფ. ჩაფარუხი

ზურბიანი კოშკი

ადრე შუა საუკუნეები.

კოშკი სოფლის მიდამოებში დგას. ნაგებია რუხი ფერის, სხვადასხვა ზომის ფლეთილი ქვით.

გეგმით მართკუთხა კოშკს ჩრდილოეთიდან ზურგი აქვს. კოშკი შემორჩენილია ექვსი სართულის დონეზე. მეორე სართულის სამხრეთ კედელში გაჭრილია არქიტრავეული შესასვლელი; კარი ნაოთხალია. დატანებული აქვს საურდულე.

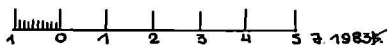

კოშკის სამხრეთი კედლის პირველ, მესამე და მეოთხე სართულზე

ლებზე გაჭრილია სათოფურები. მეხუთე სართელის სამხრეთ კედელში შესასვლელის დერძზე სწორკუთხა სარკმელია.

მეექვსე სართელის მხოლოდ მცირე ნაწილია შემორჩენილი. კოშკი ამოყვებულია მიწით და ჩამონაშალი ქვით.



ხედი სამხრეთ-დასავლეთიდან.



ზურგიანი კოშკის გეგმა.

სოფ. ჩაზარუხი


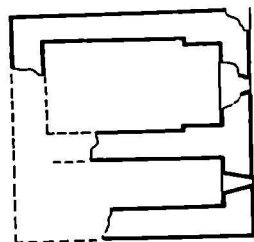
ეკლესია

VIII-IX სს.

ძეგლი ნაგებია უხეშად დამუშავებული ქვით.

ეკლესია გეგმით სწორკუთხედს წარმოადგენს, აღმოსავლეთით ასევე სწორკუთხა საკურთხევლით დასრულებულს, რომლის ცენტრში შემორჩენილია სარკმლის კვალი. მხოლოდ ჩრდილოეთი კედელია 4 მეტრის სიმაღლეზე, დანარჩენი კედლები 50-100 სმ-ს აღწევს.

ეკლესიას სამხრეთიდან სწორკუთხა,



ეკლესიის გეგმა.



ხედი დასაფლეთიდან.

თანადროული მინაშენი კქონდა. მისგან მხოლოდ აღმოსავლეთი და სამხრეთი კედლის მცირე ნაწილია შემორჩენილი. აღმოსავლეთის კედელში მოთავსებულია სწორკუთხა სარკმელი.

ეკლესია ძლიერ არის დაზიანებული.

სოფ. ჩაზარუხი

კოშკის ნანგრევები

გვიანი შუა საუკუნეები.



ჩრდილოეთი კედლის ფრაგმენტი.

კოშკი სოფლის - ("როენტ-ას") მიდამოებში მდებარეობს. ნაგები იყო სხვადასხვა ზომის ფლეთილი ქვით.

კედლები შემორჩენილია 1 მეტრის სიმაღლეზე, ზოგან უფრო ნაკლები.

გუმბა არ იკითხება. ტერიტორია საესეა ნამონაშალი ქვით.

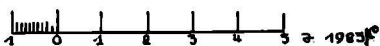
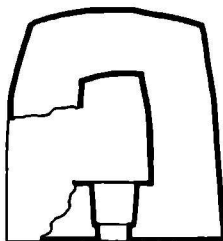
სოფ. ჩაფარუხი

ზურგიანი კოშკი

ადრე შუა საუკუნეები.

ზურგიანი კოშკი მდებარეობს სოფ. ჩაფარუხის დასავლეთით 700-600 მეტრში, ძველ ნასახლართან.

ძეგლი 8 მეტრის სიმაღლეზეა შემორჩენილი; მისი ზედა ნაწილი დანგრეულია. სართულიანობის დადგენა ჭირს. ნაოთხალი შესასვლელი გაჭრილია სამხრეთ კედელში.




ზურგიანი კოშკის გეგმა.

სოფ. ჩაფარუხი

ზურგიანი კოშკის ნანგრევში

ადრე შუა საუკუნეები.



ხედი დასავლეთიდან.

სოფლის მიდამოებში შემორჩენილი კოშკი ნაგებია სხვადასხვა სომის ფლეთილი ქვით.

გეგმით კუადრატს უახლოვდება, რომელსაც ჩრდილოეთით ზურგი აქვს. კოშკი მოლიანად ამოვსებულია მიწით და ქვით, ამდენად ზუსტი აღწერა ჭირს.

კოშკის სამხრეთ-აღმოსავლეთით შემორჩენილია ნასოფლარი. აქ მდებარე სათავსების ფრაგმენტები ფლეთილი ქვისაა.

აქალღების ეკლესია


XVI-XVII სს.

ქალაქის აღმოსავლეთ განაპირას მდებარე ეკლესია რიყის ქვით და ქართული აგურითაა აშენებული. იგი დარბაზურია. ინტერიერში აღმოსავლეთით ნახევარწრიული აბსიდაა, ცენტრში თაღოვანი სარკმლით. აბსიდას კუთხეებში თაღოვანი ნიშები აქვს. კონქი სფერული ფორმისაა.

გრძივი კედლების აღმოსავლეთ ნაწილში განიერი, თაღოვანი სარკმლებია, ამ კედლების ცენტრებში პილასტრებია. მათზე გადადის განიერი თაღი, რომელიც იჭერს ცილინდრულ კამარას. დასავლეთი კედლის ზედა, ცენტრალურ ნაწილში თაღოვანი სარკმელია.

ეკლესიაში შესასვლელი სამხრეთი კედლის დასავლეთ ნაწილშია. იგი გარედან თაღოვანია. შიგნიდან კარები არქიტრაველი იყო, მაგრამ არქიტრავეი ჩამოვარდნილია. შიდა კედლები შეღესილია.

აღმოსავლეთი ფასადის სარკმლის თავზე აგურის წყობაში ჩადირული, გოლგოთის ჯვარია გამოსახული. ეკლესიას გარს უვლის აგურის სამი სოლისგან შემდგარი ღაუგარდანი. აღმოსავლეთ და დასავლეთ ფასადების კუთხეებში ორ-ორი პილასტრია. სამხრეთი-



ხელი სამხრეთიდან.



ეკლესია ამაღლება. აღმოსავლეთი ფასადი.

სა და ჩრდილოეთისაჲსე სამ-სამი.

ფასადები ნაშენია რიყის ქვით, აგურის წყობის მონაცვლეობით. დასავლეთ ფასადს კეხზე დადგმული აქვს აგურის მცირე სამრეკლო.

კამარა და დასავლეთი კედელი დამსკდარია. ჩამოდის წყალი.

დ. ცხინვალი

წმ. გიორგის ეკლესია (ზღუდერი)

XVII საუკუნე.


ქალაქის სასაფლაოზე მდებარე ეკლესიის სამხრეთის შესასვლელის თავეზე შემორჩენილია ქვის ფილა ექვსსტრიქონიანი ასომთავრული წარწერით: "ჰოი, ახოვანო მოწამეთა შორის მთავარ მოწამეო წმინდაო გიორგი (მწე და) მფარველ გვექმენ ორთავე შინა ცხოვე(რებასა მაღიდუ) ბელსა დედოფალთ დედოფალსა ხელმწიფის დად(იანის დასა) მარიაშ და ნაცვალ გვაგე მადლი დაფარვა შენ მიერი დღესა მას დიდისა გან (კით) ხვისასა, ამინ."

აღმოსავლეთი ფასადის წარწერა მოთავსებულია სარკმლიდან მარცხნივ. წარწერა სამსტრიქონიანია: "წმინდაო, დეაწლისა მძლეო, მოწამეთა შორის წარჩინებულო წმინდაო (გიორგი) ზღუდრი (საო მწე და) მფარველ ექმენ ტაძრისა შენისა და ზედა მდგომელსა მ (იქაელსა)... ძეს იოანეს ცოდვანი მის(ნი) შეუენდვენ, ამინ).

დარბაზული ეკლესია დგას ხელოვნურ სუბსტრუქციაზე. იგი

მთლიანად შეთეთრებულია, წარწერიან ქვაზე კირია გადასმული. სადა, ეკლესიის ერთადერთ მორთულობას წარმოადგენს ჯვრის რელიეფური გამოსახულება, რომელიც მთავსებულია დასავლეთ ფასადზე.

ეკლესია არ გამოირჩევა ხუროთმოძღვრული თვალსაზრისით. იგი მნიშვნელოვანია თავის ორი წარწერით.

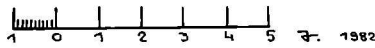
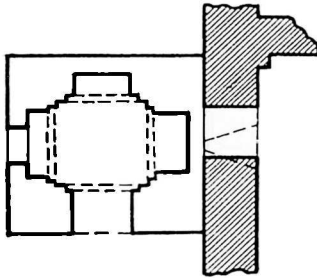


წმ.გიორგის ეკლესია. აღმოსავლეთი ფასადი.

ღვთისმშობლის სამრეკლო-სამლოცველო


XIX ს.

ჯაფარიძის ქ.№8 -ში მდებარე სამრეკლოს ქვედა სართული სამლოცველოდ გადაეკეთებიათ, ხოლო ეკლესია დაანგრეს XX ს-ის 60-იან წლებში. მის ადგილას ააშენეს საცხოვრებელი სახლი. ეკლესია და სამრეკლო ქართული აგურით იყო ნაშენი.



სამრეკლო-სამლოცველოს გეგმა.

სამრეკლო-სამლოცველო სწორკუთხა ნაგებობაა. შესასვლელი სამხრეთ კედელშია. სათავსი გადახურულია დაბალი გუმბათით. იგი ოთხივე მხარეს თაღებს ეყრდნობა. დასავლეთ კედელში სწორკუთხა სარკმელია. იატაკი ბეტონისაა. კედლები შელესილ-შეთეთრებულია.



დასავლეთი ფასადი.

მეორე სართული მონგრეულია. გადარჩენილია აგრეთვე სვეტების ბაზისები. ისინი მრგვალი ფორმისაა.

სამრეკლოს აღმოსავლეთიდან გაურკვეველი დანიშნულების კედლის ფრაგმენტები ემიჯნება.

ძეგლი აკაროულია. აღმოსავლეთიდან სამრეკლოს მიშენებული აქვს ავტოსადგომი.

ძ. ცხინვალი

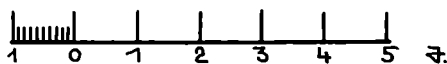
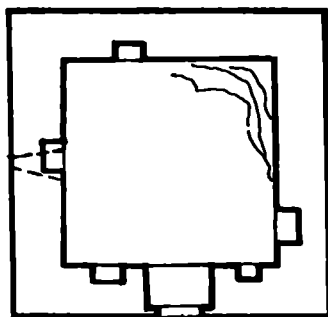
კოშკი

გვიანი შუა საუკუნეები.

კოშკი, რომელიც საბანოეის ქ.№4 დგას ნაგებია დიდი ზომის რიყის ქვებით სქელ დუღაბზე. გეგმით კვადრატია, სამხრეთით გაანია თაღოვანი შესასვლელი. შესასვლელის ორივე მხარეს სწორკუთხა ნიშებია. ასეთივე თითო ნიშა დატანებულია დანარჩენ კედლებში. კოშკი გადახურული იყო შეისრული კამარით. შემორჩენილია კამარის ქვედა წყობის ფრაგმენტები. დასავლეთ კედელში სწორკუთხა სარკმელია.

შემორჩენილია მეორე სართულის ჩრდილოეთი კედლის ნაწილი.

ნამონგრეულია კოშკის აღმოსავლეთი კედელი. იატაკი ავსებულია ნამონაშალი ქვადორდით. კედლებზე შემოხვეულია სურო.



კოშკის გეგმა.


კავთის ფიგურების ეკლესია

X-XI სს.

ტელმანის ქ. №85-ში მდებარე ეკლესია აგებულია სხვადასხვა სომის რივის ქვით სქელ დედაბზე, რომელიც შემდეგ შეუღესიათ. ფასადების კუთხეები კარგად თლილი ქვითაა ამოყვანილი.

დარბაზული ეკლესია გუმბათ სწორკუთხედს წარმოადგენს, აღმოსავლეთით ნახევარწრიული აბსიდით. აბსიდის ცენტრში მაღალ თაღოვან ნიშში ორმაგჭრილიანი, თაღოვანი სარკმელია, შუაში ქვის სვეტი. აბსიდის სამხრეთით სწორკუთხა და ჩრდილოეთით თაღოვანი ნიშებია. ნახევარსფერულ კონქში შემორჩენილია ფრესკების ფრაგმენტები. სატრიუმფო თაღი აბსიდის მხრებს ეყრდნობა.

ნახევარცილინდრული კამარის საბრჯენი თაღები და კედლის თაღები ორსაფეხურიან პილასტრებს ეყრდნობა. კამარის ცენტრალური თაღი ორსაფეხურიანია. სამხრეთი კედლის თაღის მაღლებში



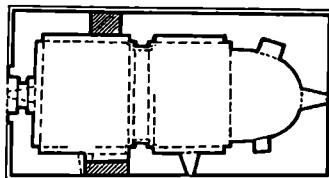
ხედი ჩრდილო აღმოსავლეთიდან

გაჭრილია მაღალი, თაღოვანი სარკმლები. ინტერიერი მთლიანად შელესილია. ნაღესობა მრავალ ადგილას ჩამოცვენილია.

ეკლესიას შესასვლელი სამივე მხრიდან ჰქონდა, აქედან ჩრდილოეთისა და სამხრეთის ამოშენებულია. დასავლეთ შესასვლელს შეისრული თაღი აქვს. კარი ნაოთხალია. შესასვლელის თაღი მახიურ წირთხლებს ეყრდნობა. დასავლეთ ფასადზე ორი უსისტემოდ ჩაღებულნი ჩუქურთმიანი ქვაა.

აღმოსავლეთ სარკმლის შუა სვეტზე ჯვრის რელიეფური გამოსახელებაა. ჩრდილოეთი და სამხრეთი ფასადები გლუვია.

ეკლესიის კარნისი თაროა. საბურავად გამოყენებულია კრამიტით. ერთსაფეხურიანი ცოკოლი საკმაოდ მაღალია.



წმგორგის ეკლესიის გეგმა.

წმგორგის ეკლესიის გეგმა.

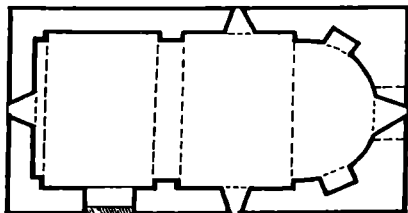
ქ. ცხინვალი

წმ. გიორგის ეკლესია

გვიანი შუა საუკუნეები.

რიყის ქვით ნაგები დარბაზული ეკლესია მდებარეობს სომხის ქ. №16.

ძეგლის კუთხეები ქართული აგურითაა ამოყვანილი.



წმგორგის ეკლესიის გეგმა.

წმგორგის ეკლესიის გეგმა.

ინტერიერში აღმოსავლეთით არის ნახევარწრიული აბსიდა. იგი ცენტრში მონგრეულია და სწორკუთხა შესასვლელი აქვს დატანებული. ზედა ნაწილში ოდნავ შეისრულთაღიანი სარკმელია. სამხრეთ და ჩრდილოეთ კუთხეებში აბსიდას შეისრული ფორმის თაღოვანი ნიშები აქვს. აბსიდა გადა-


ხერულია სყურელი კონქით.

ჩრდილოეთი კედლის აღმოსავლეთ ნაწილში შეისრულთადიანი სარკმელია. მის მოპირდაპირე მხარეს, სამხრეთ კედელში, ნახევარწრიული თადის მქონე სარკმელია.

გრძივი კედლების ცენტრებში განიერი პილასტრებია. თადი ეურდნობა ორივე პილასტრს და იჭერს კამარას (თადი და კამარა შეისრულია). სამხრეთი კედლის დასავლეთ ნაწილში გარედან თადოვანი და შიგნიდან სწორკუთხა ფორმის განიერი შესასვლელია. დასავლეთი კედლის ზედა, ცენტრალურ ნაწილში შეისრულთადიანი სარკმელია. ამ კედელს კუთხეებში აუყვება პილასტრები და შეისრული ფორმის კედლის თადი. გრძივ კედლებს კამარის დასაწყისში აქვს ოთხ-ოთხი მცირე ნიშა.

ძირითად სამშენებლო მასალად გამოყენებულია რიყის ქვა; კონქი, კამარა, პილასტრები და თაღები ქართული აგურით არის ამოყვანილი.

კედლის ფასადებს შემოუყვებოდა ქართული აგურის კარნიში, რომელიც ფრაგმენტულადაა შემორჩენილი. აღმოსავლეთ ფასადის



ზედა ცენტრალურ ნაწილში, აგურის წყობაში გამოყვანილია ჯვარი. სახურავს დასავლეთ კვხე დადგმული აქვს ოთხსვეტიანი აგურის სამრეკლო-ფანჩატური. ფასადები რიყის ქვისაა, კუთხეები - ქართული აგურის, სახურავი დაფარულია მიწით და ზედ ბალახია ამოსული.

სამხრეთი ფასადი.

მთავარანგელოზის ეკლესია

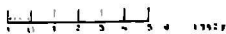
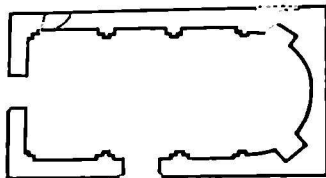
X ს.



ინტერიერი. ჩრდილო-აღმოსავლეთი ფრაგმენტი

სოფლის სასაფლაოზე მდგარი ეკლესია ნაგებია სხვადასხვა ზომის მოკვითალო ფერის უხეშად დამუშავებული ქვით. წიობა შერეულია.

დარბაზული ეკლესია გეგმით სწორკუთხედს წარმოადგენს; აღმოსავლეთით დასრულებულია ნახევარწრიული აბსიდით. აბსიდის სამხ-



მთავარანგელოზის ეკლესიის გეგმა.



ჩრდილოეთი ფასადი.

რეთით და ჩრდილოეთით დიდი სომის სწორკუთხა ნიშები. საკუროთხეველი დარბაზისაგან გამოყოფილია პილასტრებით.

გრძივი კედლები წვეილი პილასტრების საშუალებით თითქმის სამ თანაბარ ნაწილად იყოფა. ფართო შესასვლელები დასავლეთიდან და სამხრეთიდანაა. წითხლები ამოყვანილია კარგად დამუშავებული ქვებით.


კედლის კამარა და კონქი ჩამოქცეულია. აბსიდის კედლების სიმაღლე 2-3 მეტრს აღწევს. გრძივი კედლების ნახევარზე მეტი ჩამონგრეულია. აღმოსავლეთი სარკმელი მორღვეულია. კედლის ძლიერ არის დაზიანებული.

სოფ. კარწეში

გალავნები

შუა საუკუნეები.

სამხრეთ-დასავლეთით 1 კმ-ზე, (აღვილი "გალავნები"), მდ. დიდი ლიახვის მარცხენა ნაპირზე შემორჩენილი გალავანი სწორკუთხა ფორმისაა. იგი ძლიერ დაზიანებულია. მდინარისპირა ფლატის ნაშლისას მთლიანად დაიღუპა დასავლეთი კედელი. გადარჩენილია ჩრდილოეთი კედლის 20 მ-ის სიგრძისა და 3 მ. სიმაღლის, აღ-



"გალავნები". სამხრეთ-დასავლეთი კედლის ფრაგმენტი.

მოსავლეთი კედლის ხუთიოდე მეტრის სიგრძისა და 3,5 მეტრი სიმაღლის ფრაგმენტები. სამხრეთი კედლიდან მხოლოდ სამხრეთ-დასავლეთის მცირე ფრაგმენტი გადარჩა; ჩანს საძირკველი. აღმოსავლეთ კედელთან იკითხება ნაგებობათა ნაშთი, რომელთა გეგმისა და ფუნქციის დადგენა გათხრა-გაწმენდის გარეშე შეუძლებელია. გალავანი ნაშენია რიყის და ფლეთილი ქვით.

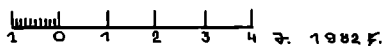
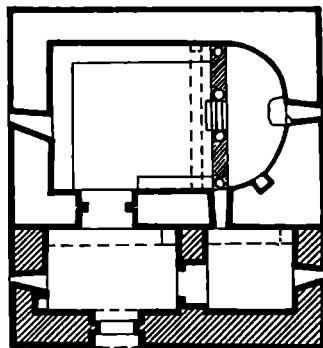
სოფ. კარწეში

სპარსეთის ფ. გიორგის ეკლესია

გვიანი შუა საუკუნეები.

სოფლის ჩრდილო-აღმოსავლეთით 4-5 კმ. მდებარე ეკლესია დარბაზულია, სამხრეთი მინაშენით. ნაშენია რუხი ტუფის უხეშად დამუშავებული კვადრებით და დუღაბის სქელი ხსნარით.

მთავარი დარბაზი აღმოსავლეთით ოდნავ შებრტყელებული ნახევარწრიული აბსიდითაა დასრულებული. ცენტრში თაღოვანი სარკმელია. კონქი და კამარა ცილინდრული ფორმისაა. ტრიუმფალური თაღი ეყრდნობა კრონშტეინებს. სამხრეთი კრონშტეინის ქვეშ მცირე სომის სარკმელია. აბსიდში, კედელთან, მიდგმულია მასიური ტრაპეზის ქვა. აბსიდის იატაკი სამი საფეხურით მაღალია დარბაზის იატაკზე. აბსიდა დარბაზისაგან გამოყოფილია ოთხსვეტიანი ქვის კანკელით. სამხრეთ კუთხეში მცირე სომის სწორკუთხა ნიშაა.



ეკლესიის გეგმა.

სამხრეთი კედლის დასავლეთ ნაწილში სწორკუთხა შესასვლელია. აქ ჩამოტყვულია ხის მასიური, რკინით შეჭვდილი კარები, ასეთივე წითელღებით. სამხრეთი კედლის აღმოსავლეთ ნახევარს, დასავლეთ და ჩრდილოეთ კედლებს ერთსაფეხურიანი ხარისხი გაუყვება. დასავლეთი კედლის ზედა, ცენტრალურ ნაწილში თაღოვანი ნიშაა. ეკლესია

სიის ჩრდილო-აღმოსავლეთ კუთხეში დგას მრგვალი ფორმის, მასიური ბუნის ქვა, რომელშიც ჩაღმულია ორი მეტრის სიმაღლის ხის ჯვარი. ინტერიერი შეღესილ-შეთეთრებულია.

სამხრეთი მინაშენი გარანდულია, ეკლესიის ფასადსა და მინაშენს შორის საკმაოდ შესამჩნევი ღიობებია. მინაშენი შუაში გადატიხრულია ორ ნაწილად. დასავლეთ ნაწილის სამხრეთ კედელში შიგნიდან თაღოვანი და გარედან არქიტრავეული შესასვლელია (არქიტრავი ჩამოვარდნილია). შესასვლელს რკინის ფირფიტებით შეჭვივებული კარები აქვს. დასავლეთ კედლის ცენტრში მცირე სომის, სწორკუთხა ფორმის სარკმელია; სამხრეთით - ნიშა. მინაშენის ტიხარში დაბალი, სწორკუთხა წითხლებიანი შესასვლელია. მინაშენის აღმოსავლეთი ნაწილი უაბსიდოა. აღმოსავლეთ კედელში მცირე სომის სარკმელია. მინაშენი ნახევარკამართაა გადახურული. ნაშენია ფლეთილი ქვით.

ყველა ფასადი ნაშენია რუხი ფერის ტუფის უხეშად დამუშავებული კვადრებით. ეკლესიას შემოუყვება სწორკუთხა პროფილიანი, მარტივი კარნისი. დასავლეთი სარკმლის გვერდებზე და თავზე ბაზიანი ჯვრებია გამოსახული.

ეკლესიას და მინაშენს ერთიანი გადახურვა აქვს. საბურავ მასალად კრამიტია გამოყენებული.

სოფ. პარჭიში

წმ. გიორგის ეკლესია

X-XII სს. გვიანდელი შეკეთებით.


ეკლესია ნაგებია სხვადასხვა სომის რიყის ქვით, რომელიც შემდეგ შეღესილია. კარ-სარკმლებზე გამოყენებულია თლილი ქვები.

დარბაზული ეკლესია გეგმით სწორკუთხედს წარმოადგენს, აღმოსავლეთით ნახევარწრიული აბსიდით, რომლის ცენტრში გაჭრილია თაღოვანი სარკმელი. სარკმლის ძირში ტრაპეზის ქვაა. აბსიდის ჩრდილოეთით და სამხრეთით სწორკუთხა ნიშებია. სატრიუმფო თაღი აბსიდის მხრებს ეყრდნობა. საკუროთხევლის წინ ხის კანკელი და სოლეაა. კანკელი მოხატულია.

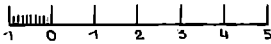
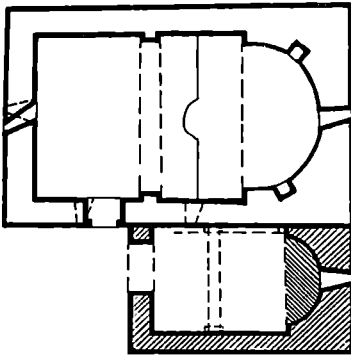
ნახევარცილინდრული კამარის საბრჯენი თაღი პილასტრის კაპიტელებს ეყრდნობა. დასავლეთით მოწყობილია ხის პატრონიკე.

ინტერსური ნათდება აღმოსავლეთის, სამხრეთის და დასავლეთის თაღოვანი სარკმლებით. იატაკი დაკეპულია ქართული აგურით. კედლები შეღესილ-შეთუთრებულია. სამხრეთი შესასვლელი გარედან არქიტრაველი, შიგნიდან - თაღოვანია. კარი ნაოთხალია. არქიტრავის ქვის მარჯვენა ზედა კუთხეში ჩაყიდებულია ორნამენტირებული ქვა (კანკელის ფილის ფრაგმენტი).

კვლევისას სამხრეთიდან მინაშენი აქვს. მინაშენის ნახევარცილინდრული კამარის საბრჯენი თაღი კრონშტეინებს ეყრდნობა. ამ კრონშტეინებსვე ეყრდნობა ჩრდილოეთ კედელზე გადასული დეკორატიული თაღები. აღმოსავლეთით დიდი ზომის შეისრულიაღიანი ნიშაა, რომელშიც გაკრილია მცირე ზომის სარკმელი. მინაშენში



სამხრეთი ფასადი.



წმ. გიორგის ეკლესიის გეგმა.

შესასვლელი დასავლეთიდანაა.

ფასადები მოკლებულია დეკორატიულ მორთულობას. კარნიში მარტივპროფილიანია. საბურავად გამოყენებულია კრამიტი.

ფასადების მორთულობის დეკორატიული სისტემის მიხედვით ეკლესია განეკუთვნება X-XI საუკუნეებს.

ეკლესიას მრავალი შეკეთება-გადაკეთების კვალი ატყვია, რამაც ნაწილობრივ ფასადებს დაუკარგა თავდაპირველი სახე.

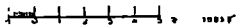
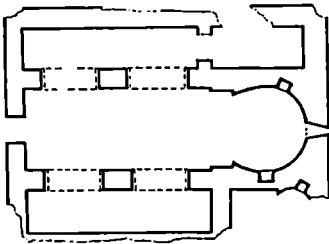
დაზიანებულია ეკლესიის კამარა, სარკმლები, მინაშენის იატაკი. სახურავზე ამოსულია მცენარეები.

სოფ. ღროში

ეკლესია

ადრე შუა საუკუნეები.

სოფლიდან ჩრდილო-აღმოსავლეთით 3 კილომეტრზე, ნასოფლარ “სარკინეთში” მდებარეობს სამნავიანი ეკლესია, ნაგები სხვადასხვა ზომის ფლეთილი ქვით სქელ დუღაბზე. ალაგ-ალაგ წყობაში გამოყენებულია ფიქალი.



ეკლესიის გეგმა.

ეკლესია გეგმით სწორკუთხედს წარმოადგენს, აღმოსავლეთით მკვეთრად მოხაზული ნალისებრი აბსიდით. ცენტრალური ნავის აბსიდის ცენტრში გაჭრილია მაღალი, თაღოვანი სარკმელი. ჩრდილოეთით და სამხრეთით თითო სწორკუთხა ნიშაა. აბსიდა დარბაზისაგან გამოყოფილია მხრებით. ჩრდილოეთი ნავის აბსიდა სწორ-

კუთხაა. ნაეები ორ არათანაბარ მონაკვეთად იყოფა. შიდა სიერცე მაღალი, ღია თაღების საშუალებით სამ ნაეად იყოფა. თაღები კუთხის პილასტრებს და თავისუფლად მდგარ მასიურ სვეტებს ეყრდნობა. ნაეებში მოთავსებულია სამკვეთლო და საღიაკენე. სამსრუთი ნაეი აღმოსავლეთით ნაღისებრი აბსიდით სრულდებოდა. შემორჩენილია მისი მცირე ნაწილი.

არქიტრაული შესასვლელი დასავლეთიდანაა. ეკლესიაში მიწის დონე ძლიერ აწეულია.

დასავლეთ ფასადის ზედა წიბაში ნაყოლებულია რელიეფური ჯვარი.

ეკლესიის კამარა და კონქი ნამოქცეულია. ფასადები თითქმის პერანგშემოცლილია. კედლები დეფორმირებულია. თაღები და სარკმლები დაზიანებულია. კედლებზე მოღებულია მცენარეები.



დასავლეთი ფასადის ფრაგმენტი.



ინტერიერი, ცენტრალური ნავის გრძივი კედლის ფრაგმენტი.

ეკლესია წმ. გიორგი

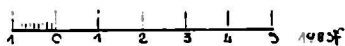
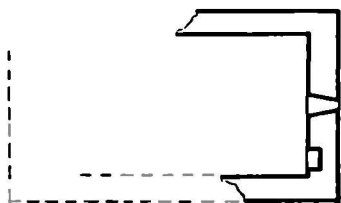
VIII-IX სს.

ეკლესია ნაგებია ფლეთილი ქვით და ფიქალით თხელ დუღაბზე.


ეკლესიიდან შემორჩენილია აღმოსავლეთი, ჩრდილოეთი და სამხრეთი კედლების მცირე ნაწილი.

ეკლესია სწორკუთხა საკურთხევით სრულდება, ცენტრში გაჭრილია არქიტრაველი სარკმელი. სარკმლის მარჯვენა მხარეს სწორკუთხა ნიშაა მოთავსებული. კონქსე გადახვლა ხდებოდა ტრომპების საშუალებით.

აღმოსავლეთ ფასადს ფართო 'სოლიდ მიუყვება დიდი 'სომის ფიქალის რივი.



წმ. გიორგის ეკლესიის გეგმა.



აღმოსავლეთი ფასადი.

სოფ. წიფორი

წითელი ჯვარი - ნაგებობის ნაშთი

ადრე შუა საუკუნეები.

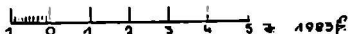
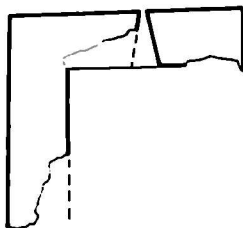
წმ.გიორგის ეკლესიის აღმოსავლეთით 20 მეტრის მოშორებით შემორჩენილია ნაგებობის ნაშთი, რომელსაც “წითელ ჯვარს” ეძახიან.

ნაგებობა გეგმით სწორკუთხედს უახლოვდება. შემორჩენილია დასავლეთი და სამხრეთი კედლები, რომელთა სიმაღლე ორ მეტრს აღწევს. დანარჩენი კედლები განადგურებულია.

სამშენებლო მასალად გამოყენებულია დიდი ზომის ფლეთილი ქვა. ტერიტორია სავსეა ჩამონაშალი ქვით.



დასავლეთ ფასადის ფრაგმენტი.



ნაგებობის გეგმა.


სოფ. წიფორი

კოშკი

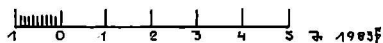
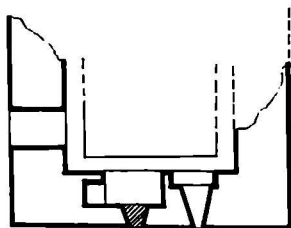
განვითარებული შუა საუკუნეები.

წიფორის კოშკი ნაგებია სხვადასხვა ზომის ფლეთილი ქვით, დუღაბზე. ალაგ-ალაგ წყობა შევსებულია წერილი ქვით.

კოშკი გეგმით კვადრატს უახლოვდება. იკითხება ორი სართუ-



ხედი ჩრდილოეთიდან.



კოშკის გეგმა.

ლი; აქედან პირველი სართული ამოვსებულია მიწით და ჩამონაშალი ქვებით. მეორე სართულის სამხრეთ კედელში მოთავსებულია თაღოვანი ნიშები, რომლებშიც სათოფურებია გაჭრილი. დასაკლეთი სათოფური ამოქოლილია.

დასაკლეთ კედელში გაჭრილია არქიტრავეული სარკმელი. ჩრდილოეთი კედელი მთლიანად ჩამონგრეულია.

კოშკის გარშემო მიწის დონე აწეულია.

სოფ. ყყალფიინდა

ნაეკლესიარი

ეკლესია მდებარეობს სოფლიდან ჩრდილო-აღმოსავლეთით 2 კმ-ში მთაზე. ძველი ნაგებია ფლეთილი ქვით, ალაგ-ალაგ შეიმჩნევა დულაბი. დიდი ზომის ქვებისგან ადგილობრივი მოსახლეობის მიერ გაკეთებულია სალოცავი ნიში.

გათხრის გარეშე გეგმის წაკითხვა და დათარიღება შეუძლებელია.


ეკლესია მინაშენით და კოშკით

VIII-IX ს.ს. და გვიანი შუა საუკუნეები.

ეკლესია მდებარეობს მდ.მეჯუღას მარცხენა ნაპირას, მოაღუ. ნაგებია სხედასხვა სომის ფიქალით და ფლეთილი ქვით-ღუდაბზე.

დარბაზული ეკლესია გეგმით სწორკუთხედს წარმოადგენს, აღმოსავლეთით დასრულებულია ასევე სწორკუთხა საკურთხეულით, რომლის ცენტრში გაჭრილია შიგნით თაღოვანი, გარეთ სწორკუთხა სარკმელი. სარკმლის ძირში ტრაპეზის ქვა დგას. ჩრდილოეთით და სამხრეთით თითო ნიშაა. სფერულ კონქსე გადასვლა ტრომპების საშუალებით ხდება. სატრიუმფო თაღი აბსიდის მხრებს ეყრდნობა. აბსიდის იატაკის დონე ორი საფეხურით მაღალია დარბაზის იატაკთან შედარებით. საკურთხეულის წინ შემორჩენილია კანკელი.

ეკლესიის კამარა ნახევარცილინდრულია, კარის დასავლეთი საბრჯენი თაღი იმპოსტებს ეყრდნობა. დარბაზი განათებულია დასავლეთ სწორკუთხა სარკმლით. სამხრეთ და დასავლეთ კედელს ერთსაფეხურიანი ხარისხი გასდევს.



აღმოსავლეთი ფასადი.

არქიტრაველი შესასვლელი ჩრდილოეთიდანაა, შესასვლელის თავსე ღრმა, თაღოვანი ნიშაა, კარი ნაოთხალია. ეკლესიაში შემორჩენილია ნაღესობის კვალი.

ეკლესიას ჩრდილოეთიდან სწორკუთხა მინაშენი აქვს. იგი ორი სათავისაგან შედგება. დიდი სათავის ჩრდილოეთ კედელში ერთი სარკმელია გაჭრილი. სათავის კედლებს პი-

ლასტრები ორ ნაწილად კყოფს. შესასვლელი ჩრდილოეთიდანაა. მინაშენის კედლების სიმაღლე 1-1,5 მეტრს აღწევს.

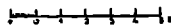
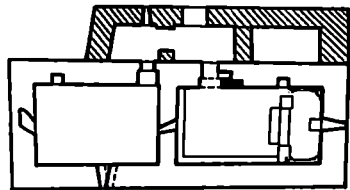
ეკლესიის დასაველეთის მიჯრით სამსართულიანი ოთხკუთხა კოშკი დგას. აქედან პირველი სართული მიწითაა ამოვსებული. ამ სართულზე არქიტრავეული შესასვლელი ეკლესიის გაგმა.

ჩრდილოეთიდანაა. კარი ნაოთხალია. შემორჩენილია სართულშუა გადახურვის კოჭების ბუდეები. პირველი სართულის სამხრეთ კედელში ერთი სათოფურია, ხოლო დასაველეთ და ჩრდილოეთ კედლებში თითო სწორკუთხა ნიშა.

მეორე სართულის სამხრეთ კედელში ერთი ნიშაა, დანარჩენი კედლები ყრუა. ეკლესიას და კოშკს ერთი საერთო სარკმელი აქვს.

მესამე სართულის აღმოსავლეთ კედელში სარკმელია გაჭრილი. მესამე სართული ნაწილობრივ შემორჩენილია.

ეკლესიის გარშემო ბზის ტყეა.


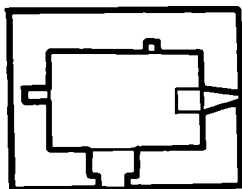


ეკლესიის გაგმა.

სოფ. ჯალისუბანი

კვირატხოვლის ეკლესია

VIII-IX სს.



ეკლესიის გაგმა.

ეკლესია ნაგებია ფლეთილი ქვით დუღაბზე. გეგმით მართკუთხედს წარმოადგენს. აღმოსავლეთით გაჭრილია სწორკუთხა სარკმელი, რომლის ძირში ტრაპეზის ქვა დგას. ეკლესიის კამარა ნახევარცილინდრულია. ჩრდილოეთ და დასაველეთ კედლებში მოთავსებულია სწორკუთხა ნიშები. სამხრეთი შესასვლელი არქიტრავეულია. კარი ნაოთხალია.

ინტერიერი ამოვსებულია მიწით.



აღმოსავლეთი ფასადი.

ეკლესიის ფასადები სადაა.

ქეგლის გარშემო შემორჩენილია გალაენის ფრაგმენტები.

ეკლესია ძლიერ არის დაზიანებული.

სოფ. ზარები

ღვთისმშობლის ეკლესია

X-XI საუკუნეები, გადაკეთებულია XIV ს.

დარბაზული ეკლესია ნაგებია რიყისა და ფლეთილი ქვით დუღაბზე. ალაგ-ალაგ წყობა შეესებულება წერილი ქვით. დასავლეთ ფასადზე შემორჩენილია შეღესილობის კვალი.

ეკლესია გეგმით სწორკუთხედს წარმოადგენს, აღმოსავლეთით დასრულებული ნახევარწრიული აბსიდით, რომლის ცენტრში გაჭრილია სწორკუთხა სარკმელი. აბსიდის ჩრდილოეთით ერთი თაღოვანი, სამხრეთით კი ღრმა ნახევარწრიული ნიშაა, რომელშიც გაჭრილია ვიწრო სარკმელი და კიდევ ერთი მცირე ნიშა. აბსიდის კონქი სფერულია. სატრიუმფო თაღი აბსიდის სამსაფეხურიან



ხელი სამხრეთ-დასავლეთიდან.

მხრებს ეყრდნობა.

საკურთხეველის წინ შემორჩენილია სოღვა და ხის კანკელის მცირე ნაწილი.

გრძივი კედლები სამსაფეხურიანი პილასტრების საშუალებით ორ ნაწილად იყოფა. პილასტრების ცენტრალურ საფეხურს, ნახევარცილინდრული კამარის საბრჯენი თაღი ეყრდნობა. გვერდით საფეხურებს კი კედლის თაღები ებჯინება.

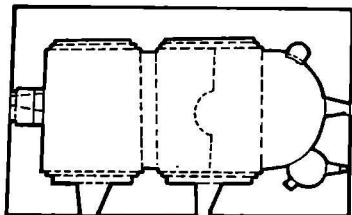
ეკლესია ნათდება აღმოსავლეთის, დასავლეთის და სამხრეთის ორი თაღოვანი სარკმლით. სარკმლის წირთხლებისათვის და კედლის თაღებისათვის ქართული აგურია გამოყენებული.

დასავლეთი შესასვლელი შიგნით არქიტრაული, გარეთ - თაღოვანია. კედლები შელესილ-შეთეთრებულია. იატაკზე დასხმულია ბეტონი.

ეკლესიის ფასადები სადაა. დასავლეთ კეხზე მცირე ზომის თაღოვანი სამრეკლოა. სამრეკლო ნაგებია ქართული აგურით.

კარნიზი მარტივპროფილიანია.

ეკლესიის კედლები მრავალადგილას დაბზარულია. სახურავი დაზიანებულია. ეკლესიის გარშემო მიწის დონე აწეულია.



ღვთისმშობლის ეკლესიის გეგმა.

სოფ. ჰარეზი


სამების ნაეკლესიარი

სოფლიდან აღმოსავლეთით 7-8 კმ-ზე, (აღგილი "მერია") შემორჩენილია ნაეკლესიარი.

აღგილობრივი მოსახლეობის გადმოცემით ქვების გროვას, რომლის გეგმა არ იკითხება, სამებას ეძახიან. ძნელი დასადგენია რა სახის ეკლესია იდგა ამ ადგილას.

მთეთრო ფერის ადგილობრივი ჯიშის კლდის ნამტვრევები მოიცავს დიდ ტურიტორიას. შესაძლებელია სწორედ ეს მასალა იყო გამოყენებული ეკლესიის მშენებლობისათვის.

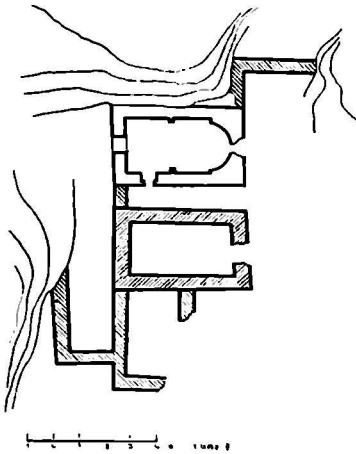
ძეგლის დათარიღება გათხრა-გაწმენდის გარეშე არ ხერხდება.



ნაეკლესიარი სამება. ხედი სამხრეთიდან.

ქარქიანთ ეკლესია

ადრე შუა საუკუნეები.



ქარქიანთ ეკლესიის გეგმა.

სოფლიდან აღოსავლეთით 5-6 კმ-ზე (ადგილი "მერია"), ღვას დარბაზული ეკლესია, ნაგები სხვადასხვა ზომის ფლეთილი ქვით.

გუმით სწორკუთხა, აღმოსავლეთით ნახევარწრიული აბსიდით სრულდება. გრძივ კედლებზე შემორჩენილია პილასტრები. შესასვლელი სამხრეთიდან და დასავლეთიდანაა. ამათგან სამხრეთისა - ნაოთხალია.

კედლების სიმაღლე 4 მეტრს აღწევს, ზოგან უფრო ნაკლებია. მიწის დონე ძლიერ აწეულია.

ეკლესიის სამხრეთით მწორკუთხა გუმბის გაურკვეველი დანიშნულების



ჩრდილოეთი კედლის ფრაგმენტი.

ნაგებობათა ნანგრევებია. ასეთივე ნანგრევია მიჯრილი ჩრდილო აღმოსავლეთ კუთხეზე. ტერიტორია სავსეა ჩამონაშალი ქვით. ძეგლი ძლიერ დაზიანებულია.

სოფ. ხაღურიათუბანი

ციხე-სიმაგრის ცილინდრული კოშკი

XVIII ს.

სიმაგრე შედგება ორი ცილინდრული კოშკისა და გალავნისაგან. დასავლეთით მდებარე კოშკი თითქმის მთლიანად დანგრეულია. სიმაგრე მდებარეობს მდ.პატარა ლიახვის მარცხენა ნაპირზე, მდინარეში შეჭრილ კლდოვან კონცხზე, რომელსაც სამი მხრიდან მდინარე შემოუყვება.


აღმოსავლეთის კოშკი ოთხი სართულის დონეზე შემორჩა.

პირველ სართულს გარედან შესასვლელი არ გააჩნია. მასში მოხვედრა შეიძლება მეორე სართულიდან, კედელში ჩატანებული 10 საფეხურიანი კიბით. ჩრდილოეთით სწორკუთხა კარებია. კოშკის შიდა ფორმები იმეორებს გარეთა ფორმებს, სათავეები მრგვალი გეგმისაა. ჩრდილო-აღმოსავლეთ ნაწილში დაბალი და განიერი, სწორკუთხა ნიშია, რომლის კუთხეებში ორი სათოფურია გაჭრილი. კედლის დასავლეთ და აღმოსავლეთ ნაწილში გაჭრილია ირიბი სარკმლები, რომლის გარეთა ღიობები ცერად მიემართებიან და საკმაოდ მაღლა გამოდიან გარეთა ზედაპირზე. სამხრეთ-აღმოსავლეთით და დასავლეთით ისეთივე ნიშებია, როგორიც ჩრდილო-აღმოსავლეთით. სართული გადახურული იყო ბრტყელი, კოჭოვანი ჭერით, რომელიც ჩამონგრეულია.

მეორე სართული - გადახურულია კონუსისებრი გუმბათით. ჩრდილოეთით თაღოვანი შემოსასვლელია. გარედან შემოდირდნენ მისადგმელი კიბით. კარს აქვს საურდულე. ჩრდილო-აღმოსავლეთით თაღოვანი კარებია, საიდანაც იწყება მესამე სართულზე ასასვლელი კიბე. აღმოსავლეთით თაღოვანი ნიშაა შეწყვილებული სათოფურით. ანალოგიური ნიშებია სამხრეთ-აღმოსავლეთით და სამხრეთ-დასავლეთით. სამხრეთით თაღოვანი ბუხარია, დასავლეთით სარკმლები. ჩრდილო-დასავლეთით თაღოვანი კარებია, რომლისგანაც იწყება პირველ სართულზე ჩამავალი, კედელში ჩატანებული

კიბე. კიბის ბაქანში სამი სათოფურია, მის შუა სექტორში კი - ერთი.

მესამე სართულს გადახურვა არ შემორჩა. სართულზე ამოსასვლელი (კედელში ნატანებული) კიბე ჩრდილოეთით მოთავსებულ თაღოვან კარებში შემოდის. დასავლეთ კედელში დატანებულია



ხედი ჩრდილო-აღმოსავლეთიდან.

სწორკუთხა ნიშა, რომელშიც გაჭრილია ვიწრო სარკმელი. მის ქვე-
 მით შეწყვილებული სათოფურია. ასეთივე ნიშები (უსარკმლოდ)
 არის ჩრდილო-დასავლეთით, სამხრეთ-დასავლეთით და სამხრეთ-
 აღმოსავლეთით, სამხრეთით მდებარე ნიშა განგრეულია. აღმოსავ-
 ლეთით კედელში ჩატანებულია ტუალეტი. ტუალეტის აღმოსავლ-
 ეთ კედელში ერთი სარკმელი და სათოფურია. ჩრდილო-აღმოსავ-
 ლეთით მოთავსებული კარიდან იწყება IV სართულზე ამავალი კი-
 ბის ბაქანი.

მეოთხე სართულის კედლები I მეტრის სიმაღლისა შემორჩა. ნი-
 შები და სათოფურები მოშლილია. მესამე სართულიდან ამომავალი
 კიბე ჩრდილოეთით მდებარე კარებთან მთავრდება.

კოშკის დასავლეთით ხუთიოდე მეტრში დგას ანალოგიური კო-
 შკის ნანგრევი. კოშკებს შორის იყო გალავანი. ისიც დანგრეულია.
 სხვა მხარეს გალავნის ნაშთები არ შეიმჩნევა, თუმცა მათი არსებო-
 ბა არც იყო საჭირო, ვინაიდან კონცხი ფაქტიურად მიუღგომელია.
 დასავლეთი კოშკიდან გადარჩა პირველი სართულის ფრაგმენტი. მი-
 სი ინტერიერის აღწერა შეუძლებელია ხშირი ბუჩქნარის გამო.

სოფ. ხაჩირაანი

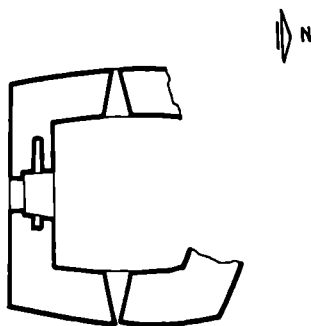
კოშკი

გვიანი შუა საუკუნეები.


კოშკი მდებარეობს მაღალი
 მთის ბორცვზე. იგი ნაგებია სხვა-
 დასხვა ზომის ფლეთილი ქვით -
 დულაბზე. წყობა ქაოსურია.

ოთხკუთხა კოშკი შემორჩენი-
 ლია ოთხი სართულის დონეზე. შე-
 ისრულთადიანი შესასვლელი მეორე
 სართულის სამხრეთ კედელშია
 გაჭრილი. კარი ნაოთხალია და და-
 ტანებული აქვს საურდულე.

პირველი სართული ამოვსებუ-
 ლია ჩამონაშალი ქვით. მეორე სა-



კოშკის გეგმა. 1984წ



ხედი სამხრეთ-აღმოსავლეთიდან.

რთულის აღმოსავლეთ და დასავლეთ კედლებში თითო სათოფურია. მესამე სართულის აღმოსავლეთ და სამხრეთ კედლებში წყვილი სათოფურია. მეოთხე სართულის აღმოსავლეთ კედელში ერთი და სამხრეთ კედელში ორი სათოფურია.

შემორჩენილია სართულშუა გადახურვის კოჭების ბუდეები.

კოშკის ჩრდილოეთის და დასავლეთის კედლის დიდი ნაწილი ჩამონგრეულია. გადახურვა ჩამოქცეულია.

სოფ. ხეთაბუროვი (ყოფილი ჟუნარი)


ღვთისმშობლის ეკლესია

XIV სს.

გუმბათიანი ეკლესია ნაშენია მუქი რუხი ფერის კარგად დამუშავებული ქვის თანაბარი ზომის კვადრებით. ეკლესიის საერთო ფორმები დაუხვეწავი და არაპროპორციულია - გუმბათი თავისი დიდი ზომით არ შეესაბამება ქვედა ნაწილის დამჯდარ, მცირე ზომის ნაგებობას.

გუმბათი აღმოსავლეთით ეყრდნობა აბსიდის კუთხეებს, დასავლეთით - ორ თავისუფლად მდგარ, რვაწახნაგა სვეტს. გუმბათის ყელზე გადასვლა განხორციელებულია აფრების საშუალებით. გუმბათის ყელი ცილინდრულია. მასში გაჭრილია რვა ვიწრო სარკ-

მელი, რომლებიც დარბაზის სრულ განათებას ვერ უზრუნველყოფენ. აღმოსავლეთით ნახევარწრიული აბსიდაა სამი თაღოვანი სარკმლით (სამივე ამოშენებულია). აბსიდს შემოუყვება ერთსაფეხურიანი ხარისხი. ბემის კედლებში გაჭრილია პასტოფორიუმებში თაღოვანი გასასვლელები. ჩრდილოეთი კარი ოდნავ შეისრულია. ორივე გასასვლელი ამოქოლილია. აბსიდის ცენტრში დგას სწორკუთხა ტრაპეზი. აბსიდის ქვის ფილების იატაკი ერთი საფეხურით მაღალია დარბაზის იატაკზე. მას აქვს ნახევარწრიული სოლეა. აბსიდა დარბაზისაგან გამოყოფილია ქვის კანკელით, რომლის ქვედა



ხელი სამხრეთ-აღმოსავლეთიდან.


ნაწილში ამოკვეთილია ჯვრები და ყვაკილები. კანკელს აქვს ერთი, ცენტრალური შესასვლელი ("აღსავლის კარი"). პასტოფორიუმები (სამკვეთლო და საღიაკენე) დარბაზს უკავშირდება თითო კარით. ამისათვის აღმოსავლეთით აქვს ნახევარწრიული აბსიდები, თითო თაღოვანი სარკმლით. პასტოფორიუმები ცილინდრული კამარებითაა გადახურული.

დასავლეთი სვეტები გრძივ კედლებს და დასავლეთ კედლებს თაღებით უკავშირდება. სამხრეთ და ჩრდილოეთი კედლების ზედა, ცენტრალურ ნაწილებზე თითო თაღოვანი სარკმელია. დასავლეთი კედლის ცენტრში შეისრულთაღოვანი შესასვლელია, მის ზემოთ - ორი სწორკუთხა სარკმელი. მთავარი შესასვლელი სამხრეთი კედლის დასავლეთ ნაწილშია. ინტერიერის კედლები, კამარები, გუმბათის ყელი და კანკელი შეღვსილ-შეთეთრებულია.

აღმოსავლეთი ფასადი ორი მაღალი სამკუთხა ნიშით სამ ნაწილადაა დაყოფილი. სამხრეთ და ჩრდილოეთ მონაკვეთებზე მცირე, თაღოვანი სარკმლის ჭრილები გამოდის. ცენტრში მაღალი, თაღოვანი, ვიწრო სარკმლის

ჭრილია. მის თავზე ტოლმკლავა ჯვრის რელიეფია. ნიშებში გამოდის აბსიდის დანარჩენი ორი სარკმელი.

ეკლესიას შემოუყუვება თარო-კარნიზი, წრეთარგი და ლილევი. ჩრდილოეთი ფასადის ცენტრალური ნაწილი მაღალი ფრონტონით სრულდება. მის ზედა, ცენტრალურ ნაწილში, სარკმლის ვიწრო ჭრილია მოთავსებული. ფასადის დასავლეთ ნაწილში კედლის წიობაში ჩატანებულია ორი ფილა, რომელიც თავის დროზე სარკმლის არშია უნდა ყოფილიყო (აქვს ორმაგი



დასავლეთი ფასადის ფრაგმენტი.

“წარბი” და სარკმლის თადის დიობი). ერთ მათგანზე ჯვრის გამო-სახელებაა. დასაველეთი ფასადის ზედა ფრონტონქვეშა ნაწილზე, რელიეფური ტოლმკლავა ჯვარია, რომლის ქვედა მკლავის გვერ-დებზე ორმაგნარსოიანი სარკმლებია. ქვედა, ცენტრალურ ნაწილში სწორკუთხა, ამოშენებული შესასველელია. მის თავზე რელიეფური “ვარდულია”. სამხრეთ და ჩრდილოეთ მხრებზე ორმაგნარსოიანი მრგვალი, მცირე სომის სარკმლებია. სამხრეთი ფასადი ანალოგი-ური იქნებოდა ჩრდილოეთი ფასადის, რომ არა კედლის დასაველ-ეთ ნაწილში არსებული შესასველელი. არქიტრაჟზე ამოკვეთილია აშენების თარიღი 1887, ჯვარი და ბერძნული ან რუსული წარწე-რა, რომელიც დასიანებულია და არ იკითხება. შესასველელს ჰქო-ნდა კარიბჭე, რომელიც, ასევე, არ იკითხება.

გუმბათი 16 წახნაგოვანია. თითო წახნაგის გამოტოვებით აქვს რვა სარკმელი. სარკმლები ორმაგლილვიანი ჩარსოებითაა შემკუ-ლი. სარკმლების თავზე, ყოველ წახნაგზე “გიონებია” ჩასმული. მათ ზემოთ გუმბათს ღილვი და კარნისი შემოუყვება. გუმბათი და-ხურულია ღორფინებით; ეკლესია - კრამიტით. ეკლესიის სამხრეთ-დასაველეთით ხის ოთხბოძიანი ფანიატური-სამრეკლოა, დიდი რუ-სული ზარით.

სოფ. ხეითი

ეკლესია საბაწმინდა

X საუკუნის I-ნახევარი.

ეკლესიის დასაველეთ მინაშენზე ერთსტრიქონიანი ასომთავრუ-ლი წარწერა იყო: “მანაბელი გიორგი შეიწყალე”. წარწერა ამჟამ-ად დაღუპულია.

ეკლესია ნაგებია კარგად თლილი, მოღვინისფრო ტუფით. წყო-ბა თარაზულია.

ძველი წარმოადგენს მაღალ და გრძელ დარბაზულ სივრცეს, რომელსაც ჩრდილოეთიდან და სამხრეთიდან განივი კამარების მქონე დაბალი და ღრმად ჯიბეები აქვს. ცენტრალური აბსიდის გვე-რდებზე მოწყობილია სამკვეთლო და საღიაკენე. ეკლესიას დასავე-ლეთით და გრძივი კედლის დასაველეთ მონაკვეთებში გარშემოსავე-ლელი აქვს. გარშემოსაველელს ორი შესასველელი აქვს - დასაველ-

თიდან და სამხრეთიდან.

ეკლესიის შიდა სივრცეში, ჯიბეების გვერდებზე განლაგებულია თაღოვანი ნიშები. ჯიბეები იმდენად ღრმაა, რომ ქმნიან განივ ღერძს, რაც მთავარი გრძივი ღერძის პერპენდიკულარულია.

ეკლესიის კამარა ოდნავ შეისრულია. აბსიდა კამარაზე დაბალია, მისი ორსაფეხურიანი ტრიუმფალური თაღი კამარისაგან განსხვავებით ნახევარწრიული ფორმისაა. აბსიდის ჩრდილოეთით და სამხრეთით თითო თაღოვანი ნიშაა.

გრძივი კედლები ორსაფეხურიანი წყვილი პილასტრების საშუალებით არათანაბარ ნაწილებად იყოფა. პილასტრებს ეყრდნობა როგორც კამარის საბრჯენი თაღები, ისე კედლის თაღები. ჯიბეები ცენტრალურ სივრცეს მაღალი, ფართე თაღოვანი გასასვლელებით უკავშირდება. სამხრეთი ჯიბის კამარის საბრჯენი თაღი კრონშტეინებს ეყრდნობა.

ეკლესია ნათლებოდა დასავლეთის და სამხრეთის თაღოვანი სარკმლებით. დასავლეთი შესასვლელი შიგნით თაღოვანი, გარედან - არქიტრაველია.

დასავლეთ გარშემოსავლელს შესასვლელი სამხრეთიდან და



სამხრეთი ფასადი.

დასაუღლოთიდან აქვს. სამხრეთი შესასვლელი ორთაღოვანია; თაღები მახიურ სვეტს ეყრდნობა. დასაუღლოთის კარიბჭიდან შემორჩენილია თაღი, რომლის ზემოთ მცირე წრიული სარკმელია მოთავსებული.

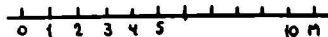
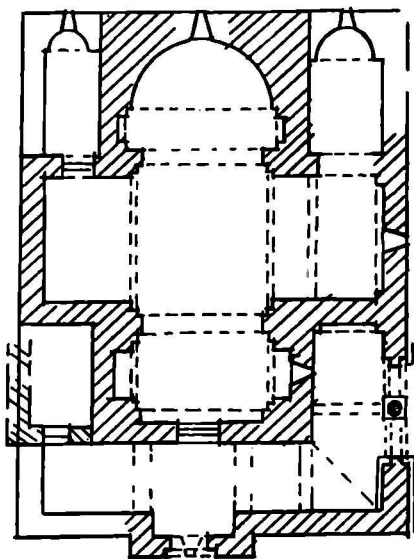
სამხრეთ შესასვლელის სვეტის კაპიტელი მორთულია მკვანარეული ორნამენტით. ძეგლის თავდაპირველი დეკორატიული ელემენტებიდან შემორჩენილია დასაუღლოთი სარკმლის მონუქურთმებული წარბი და გარშემოსაუღლოთის წრიული სარკმლის დეკორატიული მორთულობა.



პორტალის ფრაგმენტი რელიეფური კაპიტელით.

ეკლესიის სამხრეთ ფასადზე, ზემო ნაწილში ჩასმულ კვადრზე ტოლმკლავა ჯერის რელიეფური გამოსახულებაა. ეკლესიის კარნისი თართლაუვადანია. ძეგლი დგას ერთსაფეხურიან ცოკოლზე. ეკლესიის დასაუღლოთ ფასადზე შემორჩენილია ასომთავრული წარწერის ფრაგმენტები.

ეკლესიის ინტერიერი ძლიერ დეფორმირებულია. თითქმის ყველა კედელი დაზარებულია. მთლიანად ჩამონგრეულია აბსიდის მხარე, ჯიბეები და გარშემოსაუღლოთი. საბურავი აყრილია. ეკლესიაში მიწის დონე ძლიერ აწეულია.



საბაწმინდის ეკლესიის გეგმა.


ღმთისმშობლის ეკლესია

განვითარებული შუა საუკუნეები.

ეკლესია დგას ბუგიაანთ უბანში. ძეგლი ნაგებია სხვადასხვა ზომის რიყის ქვით სქელ დუღაბზე. ფასადებისათვის და კარ-სარკმლისათვის გამოყენებულია მოღვინისფრო თლილი ქვის კვადრები.

დარბაზული ეკლესია გეგმით სწორკუთხედს წარმოადგენს, აღმოსავლეთით ნახევარწრიული აბსიდით, რომლის ცენტრში გაჭრილია ვიწრო თაღოვანი სარკმელი. სარკმლის ძირში ტრაპეზის ქვაა. ჩრდილოეთით თაღოვანი, ხოლო სამხრეთით სწორკუთხა ნიშებია. სატრიუმფო თაღი აბსიდის მხრებს ეყრდნობა. საკუროთხეველის წინ ხის კანკელი და ორსაფეხურიანი ხოლქვაა. კანკელი მოხატულია.

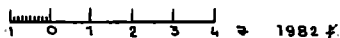
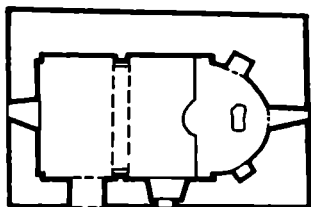
ნახევარცილინდრული კამარის საბრჯენი თაღები ორსაფეხური-



ხედი სამხრეთ-დასავლეთიდან.

ან პილასტრების კაპიტელებს ეყრდნობა. კონქი და კამარა გადაყვანილია ხის არმატურით, რომელიც შემდეგ შედესილია ბათქაშით.

ინტერიერი ნათლება აღმოსავლეთის და სამხრეთის თაღოვანი და დასაყდეთის სწორკუთხა სარკმლებით. სამხრეთი სარკმელი ნათხალია. იატაკი ამოყვებულია მიწით. მსგავსი ორნამენტული მოტივი აღმოსავლეთი სარკმლის ქვედა ნაწილშიც არის.



ღუთისმშობლის ეკლესიის გეგმა.

სამხრეთი შესასვლელი თაღოვანია, რომელსაც ტიმპანის ქვა აქვს. თაღი მორთულია ორნამენტით.

ფასადები მოკლებულია დეკორატიულ მორთულობას.

კარნისი მარტივპროფილიანია. საბურავად გამოყენებულია კრამიტი. ეკლესიის გარშემო შემორჩენილია გალავნის ფრაგმენტები. ძეგლი დასიანებულია.

სოფ. ხეიოთი

კოშკი

XVII-XVIII სს.

კოში მდებარეობს მდ.ღიახვის მარცხენა ნაპირას. მის შესახებ რ.მეფისაშვილი წერს : «Можно полагать, что возведение этой, внутри особо тщательно отделанной башни в Хейти, в районе именовавшейся «Савахтанго» т.е. в родовом имени царя Вахтанга VI, связано с периодом, когда Вахтанг несколько лет провёл в этих местах, в сел.Тири. Пресбывания его, или кого-либо из его свиты, в этот период в Хейти не исключено.

ხეითის საცხოვრებელი კოშკი ორსართულიანი ბინაა, ორი ოთახით. ნაგებია როგორც რიყის, ისე ფლეთილი ქვით. წყობა მჭიდროა.

შესასვლელი კარი მეორე სართულიდან აქვს. კარის წინ მოწყობილი იყო ორ ძლიერ კოჭსე გამართული ბაქანი. ბაქანსე აღი-ოდნენ მისადგმელი კიბით. შესასვლელიდან მარჯვნივ კედელში

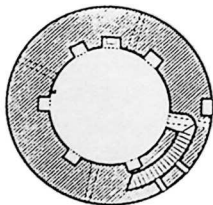
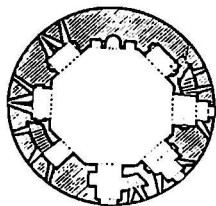
დაყოლებული კიბე პირველ სართულს უკავშირდება.

საცხოვრებელი მეორე სართულსეა, პირველი სართული სამეურნეო დანიშნულებისაა.


მეორე სართულის ოთახი რვაკუთხედით შემოფარგლულ სივრცეს წარმოადგენს, რომლის წახნაგებში ღრმა კამარაგადაკლებული უბებია მოთავსებული. ოთახის შესასვლელის პირდაპირ, კედელში ბუხარია, რომლის ორივე გვერდსე თაღოვანი ნიშებია. მრავალგვერდა ოთახის სამ გვერდში, ბუხრიდან ორი მარჯვენა და ერთი მარცხენა გვერდის მთელ სიგანესე, ღრმა და მაღალი ნიშებია მოთავსებული. სამივე აგურით ამოყვანილი, შეისრული თაღით არის გადახურული. შესასვლელის მარჯვნივ ორი ღრმა ნიშაა, რომლებშიც ფართო სარკმლებია გაჭრილი. მეორე ნიშში მოთავსებული ვიწრო კარიდან გასასვლელია საპირფარეშოში.

კამარით გადახურული ოთახი სასვერავე-სათოფურებით არის გამართული.

პირველი სართული გადახურულია კონუსური კამარით. სათაფსის ძირითადი დანიშნულება იყო მარანი. ერთგან კედელში ქვის ღაროვანი შეკერილია, რომლითაც გარედან ღვინო შემოდისოდა და შემდეგ ნაწილდებოდა ქვევრებში. მეორეგან დიდი ქვაა ამოკოდილი, რომელშიც კერამიკის მილიდან წყალი შემოდისოდა. კედლებში რამდენიმე ღრმა ნიშია განლაგებული.



კოშკი. I და II სართულის გეგმა.



ხედი ჩრდილოეთიდან.

გარედან კოშკი დაბალია. ერთადერთი დეკორატიული ელემენტი თაღოვანი კარის ზემოთ მოთავსებული ჯვარი. იგი ამოკვეთილია მოგრძო ქვაზე.

კოშკის პირველი სართული ამოვსებულია მიწით. ბანი დასიახლებულია. სართულშუა გადახურვა მოშლილია.

სოფ. ხეითი

მაცხოვრის ეკლესია

XVII-XVIII სს.

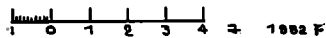
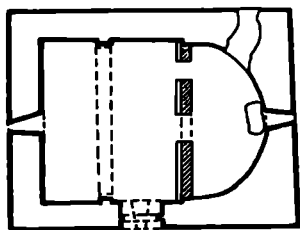
ეკლესია მდებარეობს დოკაძიანთ უბანში (აღვილი “კოშკები”). ძველი ნაგებია რიყისა და ფლეთილი ქვით სქელ დუღაბზე. ფასადების კუთხეები თლილი ქვის კვადრებითაა ამოყვანილი.

დარბაზული ეკლესია გეგმით სწორკუთხედს წარმოადგენს, აღმოსავლეთით ნახევარწრიული აბსიდით, რომლის ცენტრში გაჭრილია ვიწროთაღოვანი სარკმელი. სარკმლის ძირში ტრაპეზის ქვაა. ჩრდილოეთით ნიშაა. მისი მოხაზულობის დადგენა დასიანების გამო შეუძლებელია. კონქი ამოყვანილია ქვის რადიალური რიგებით. სატრიუმფო თაღი აბსიდის მხრებს ეყრდნობა. საკურთხეველის წინ ქვის კანკელია.



სამხრეთი კედლის ფრაგმენტი.

ნახევარცილინდრული კამარის საბრჯენი თაღი პილასტრებს ეყრდნობა. გრძივ კედლებს დაბალი ხარისხი მიუყვება. ინტერიერი ნათლება აღმოსავლეთის, სამხრეთის და დასავლეთის თაღოვანი



მაცხოვრის ეკლესიის გეგმა.

სარკმლებით. თაღოვანი შესასვლელი სამხრეთიდანაა.

აღმოსავლეთ სარკმლის სათაურის ქვას შეისრული ფორმა აქვს.

კარნისი მარტივპროფილიანია.

საბურავად გამოყენებულია კრამიტი.

ეკლესიის გარშემო გაღავენის ფრაგმენტებია შემორჩენილი.

დაზიანებულია კანკელი, იატაკი, ჩრდილოეთი ფასადი, სამხრეთი სარკმელი.



სოფ. ხეითი

კოშკი


განვითარებული შუა საუკუნეები.

სამსართულიანი კოშკი დგას დოკაძიანთ უბანში (აღგილი "კოშკები). ძეგლი ნაგებია სხვადასხვა ზომის ფლეთილი ქვით, რომელიც მოგვიანებით შეუღლესათ.

გეგმით სწორკუთხედიანია. სამივე სართულის ოთხივე კედელში სათოფურებია გაჭრილი. მეორე სართულის სამხრეთ და დასავლ-



I და II სართულის გეგმა.



ხედი ჩრდილო-დასავლეთიდან.

ეთ კედლებში სწორკუთხა ნიშების რიგია. სართულშუა გადახურვები მოშლილია.

არქიტრავული შესასვლელი პირველ სართულზე ჩრდილოეთიდანაა.

მესამე სართულის სამხრეთ კედელში სწორკუთხა სარკმელია შემორჩენილი.

ძველი ძლიერ დაზიანებულია. კოშკის ოთხივე კედელი გარღვეულია.

სოფ. ხეივით

ჯვარპატიოსანის ეკლესია

განვითარებული შუა საუკუნეები.

ეკლესია სოფლიდან დასავლეთით 1 კმ-ზე მდებარეობს. ნაგებია სხვადასხვა ზომის რიყის ქვით სქელ დუღაბზე. ფასადების კუთხეებზე და კარ-სარკმლებზე გამოყენებულია თლილი ქვის კვადრები. წყობა შერეულია.

დარბაზული ეკლესია გეგმით სწორკუთხედს წარმოადგენს, აღმოსავლეთით დასრულებულია ნახევარწრიული აბსიდით, რომლის ცენტრში გაჭრილია ვიწრო თაღოვანი სარკმელი. ჩრდილოეთით თაღოვანი ნიშია. ნახევარსფერულ კონქში შემორჩენილია მოხატულობის კვალი. სატრიუმფო თაღი აბსიდის მხრებს ეყრდნობა.

გრძივი კედლები წყვილი პილასტრის საშუალებით თანაბარ ნაწილად იყოფა. ნახევარცილინდრული კამარის საბრჯენი თაღები პილასტრების მარტივად პროფილირებულ კაპიტელებს ეყრდნობა. ჩრდილოეთი კედლის პილასტრის ქვედა ნაწილში ექვსსტრიქონია-

ნი ასომთავრული წარწერაა.

ინტერიერი ნათდება აღმოსავლეთის, სამხრეთის და დასავლეთის თაღოვანი სარკმლებით, აქედან დასავლეთისა ამოქოლილია. კედლები შეღესილია კირით.

თაღოვანი შესასვლელი სამხრეთიდანაა, რომელსაც ტიმპანის ქვა აქვს. ტიმპანის (კენტრში ბოლნური ჯვარია გამოსახული.

აღმოსავლეთ სარკმელს ორმაგი ლილვი ანარსოებს. სარკმლის ორივე მხარეს კონშტეინებია.

დანარჩენი ფასადები სადაა.


ეკლესია დგას ერთსაფეხურიან ცოკოლზე. კარნიში მარტივპროფილიანია. საბურავად გამოყენებულია კრამიტი.

ნაგებობის გარშემო შემორჩენილია გალავნის ფრაგმენტები.

ეკლესიის იატაკი აყრილია; კონქი დაბზარულია. სახურავზე ამოსულია დიდი ზომის მცენარეები.



სამხრეთ-აღმოსავლეთი ფასადი.



აღმოსავლეთ ფასადის სარკმელი.

ქელიცხოვლის ეკლესია


XIII-XIV სს.

ქეგლი მდებარეობს ზებაანთ უბანში.

ვ.ვინცაძის და რ.მეფისაშვილის ნაშრომში ვკითხულობთ: «Захарий Курдгелашвили принял на себя, и с помощью народа построил и дал разрисовать (церковь)».

ეკლესია დგას მაღალ მთაზე. ნაგებია მოწითალო ფერის კარგად თლილი ქვის კვადრებით. წეობა სწორხაზოვანია.

დარბაზული ეკლესია გეგმით სწორკუთხედს წარმოადგენს, აღმოსავლეთით ნახევარწრიული აბსიდით, რომლის ცენტრში გაჭრილია მაღალი, თაღოვანი სარკმელი. ჩრდილოეთით და სამხრეთით თაღოვანი ნიშებია მოთავსებული. სარკმლის ძირში მასიური ტრაპეზის ქვაა. ნახევარსფერულ კონქში მაცხოვრის ფრესკაა.



ხედი ჩრდილო-აღმოსავლეთიდან.

აბსიდი მოხატულია წმ.ნიკოლოზის, წმ.გრიგოლის, წმ.თიანეს და წმ.ვლადიმერის ფრესკული პორტრეტებით. პორტრეტები კედლის მთელ სიგრძეზეა განთავსებული.

სატრიუმფო თაღი აბსიდის მხრებს ეყრდნობა. საკურთხეველის წინ ხის კანკელი და ორსაფეხურიანი სოლეაა.

გრძივ კედლებს წყვილი პილასტრი თანაბარ ნაწილებად ჰყოფს. ნახევარცილინდრული კამარის საბრჯენი თაღები პილასტრების კაპიტელებს ეყრდნობა. კამარა და კედლები მოხატულია. ოთხივე კედელს დაბალი კარნიში მიუყვება. იატაკი მოგებულია ქვის დიდი სომის კვადრებით.

ინტერიერი ნათლება დასაველეთის, სამხრეთის და აღმოსავლეთის მაღალი თაღოვანი სარკმლებით, აქედან დასაველეთისა ორჭრილიანია. სამხრეთი შესასვლელი თაღოვანია, რომელსაც ტიმპანის ქვა აქვს. შესასვლელი მართულია მოწექურთმებული პორტალით. ტიმპანის ქვაზე ორი როზეტია, რომელთა შუა ჯერის რელიეფური გამოსახულებაა.

სამხრეთიდან ეკლესიას ორსართულიანი სამრეკლო აქვს. სამრეკლო ღია თაღებით არის გახსნილი. პირველი სართულის თაღები ნახევარწრიულია. მეორესი - შეისრული. თაღები ეყრდნობა ოთხკუთხა სვეტების მოწექურთმებულ კაპიტელებს.

აღმოსავლეთ სარკმლის ფართო ოღეს ორმაგი ღილევი ანარჩოებს. ჩრდილოეთი ფასადი სადაა. დასაველეთის ფრონტონში ჯერის გამოსახულებაა. შეწყვილებულ სარკმელს ორმაგი ღილევი ანარჩოებს.



ღილევის ორივე ქვედა ნაწილი კვადრატებით სრულდება, შუა ნაწილი კი ნახევარი წრიო არის აქცენტირებული. ფასადის ცენტრის ოღნაუ ქვევით, მედალიონია ექვსქიმიანი ვარსკვლავის გამოსახულებით.

აღმოსავლეთით, სამხრეთით და ჩრდილოეთით ერთსაფეხურიანი ცოკოლია, ხოლო დასაველეთით - ორსაფეხურიანი.

კარნიში თარო-ლავეგარდანია. საბურავად გამოუყენებულია კრამიტი.


ეკლესიის გარშემო შემორჩენილია გალავნის ფრაგმენტები.

დაზიანებულია ეკლესიის საბურავი, სამრეკლოს სვეტები, პორტალი.

პორტალის ფრაგმენტი.

მთავარანგელოზის ნაეკლესიარი

სოფლიდან აღმოსავლეთით 2 კმ., ნასოფლარ "სემო ხელჩუასთან" მდებარე, თითქმის მილიანად დანგრეული ნაეკლესიარიდან შემორჩენილია საძირკვლის ფრაგმენტები. სავარაუდოა, იგი მცირე ზომის დარბაზული ეკლესია იყო.



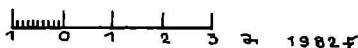
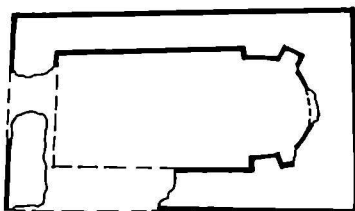
ზომები: 7,5X7,5 მ. ძლიერი დაზიანების გამო გეგმისა და თარღის დადგენა შეუძლებელია.

ეკლესიის საძირკვლის ფრაგმენტი.

ქაშუეთის ეკლესია

გვიანი შუა საუკუნეები.

ფლეთილი ქვით ნაგები მცირე ზომის დარბაზული ეკლესია სოფლის სამხრეთ-აღმოსავლეთით 1 კმ-ზე მდებარეობს. ძველი აღმოსავლეთიდან ნახევარწრიული აბსიდითაა დასრულებული. მასში მორღვეული სარკმლის ორსავე მხარეს თითო ნიშაა მოთავსებული. სამხრეთი და დასავლეთი კედელი ნაწილობრივ დანგრეულია. დანარჩენი კედლები 2 მეტრის დონეზეა შემორჩენილი.



"ქაშუეთის" ეკლესიის გეგმა.

ნოშა

XX ს.

სოფელ ხსარბინადან ჩრდილო-დასავლეთით, 3 კმ-ზე, ძველი ეკლესიის ადგილზე, ეკლესიის ქვებისაგან (ფლეთილი) გაკეთებულია სალოცავი ნიშა. წყობა მშრალია.

სოფ. ხუბასთა


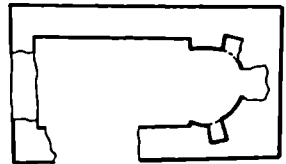

ეკლესიის ნანგრევები

გვიანი შუა საუკუნეები.

სოფლის სასაფლაოზე დგას მცირე ზომის დარბაზული ეკლესია, ნაგები რიყისა და ფლეთილი ქვით დულაბზე.

ეკლესია გეგმით სწორკუთხედს წარმოადგენს, აღმოსავლეთით დასრულებულია ნახევარწრიული აბსიდით. აბსიდის ჩრდილოეთით და სამხრეთით თითო სწორკუთხა ნიშაა. აბსიდი დარბაზისაგან მხრებით გამოიყოფა. ჩრდილოეთი და აღმოსავლეთი კედლების სიმაღლე 1-2 მეტრს აღწევს. სამხრეთი კედლის მხოლოდ მცირე ნაწილია შემორჩენილი. ჩამონგრეულია დასავლეთი კედელი. შესასვლელი არ იკითხება.

ეკლესიაში მიწის დონე აწეულია. ტერიტორიაზე ყრია ჩამონაშალი ქვა.



ინტერიერი, საკურთხევის ფრაგმენტი.

ეკლესიის ნანგრევების გეგმა.

ბიბლიოგრაფია

1. ნ. ანდლულაძე. თირის მონასტრის ღვთისმშობლის ეკლესია. მაცნე, №5. 1970.
2. ვ. ბერიძე. ძველი ქართველი ოსტატები. თბ., 1956.
3. ვ. ბერიძე. ძველი ქართული ხუროთმოძღვრება. თბ., 1956.
4. ჯ. გვასალია. პატარა ღიახვის ხეობის ისტორიული ძეგლები. ძეგლის მეგობარი, თბ, 1966/77 №43-44.
5. ვახუშტი. აღწერა სამეფოსა საქართველოსა. ქართლის ცხოვრება, ტ.IV, თბ., 1973.
6. პ. ზაქარაია. საქართველოს ძველი ქალაქები და ციხეები. თბ., 1973.
7. პ. ზაქარაია. XI-XIII საუკუნეების ქართული ცენტრალურ-გუმბათოვანი არქიტექტურა. თბ., 1975.
8. ვ. თოფურია. შიდა ქართლში დაცული ზოგიერთ სიძველეთა წარწერები. საისტორიო მოამბე, ტ.II, 1924.
9. ს. მაკალათია. ღიახვის ხეობა. თბ., 1971.
10. ი. მეგრელიძე. სიძველენი ღიახვის ხეობაში. თბ., 1984.
11. ი. მეგრელიძე. მდინარე დიდი ღიახვის მარცხენა ნაპირის სიძველეები და მათი წარწერები. თბ. ა.ს.პუშკინის სახ. თბილისის სახ.პედ.ინსტიტუტის შრომები, ტ. XI, 1957.
12. ი. მეგრელიძე. ღიახვის ხეობის წარწერები და სხვა სიძველეები. მაცნე, (ისტ.სერია) № 4, 1971.
13. ი. მეგრელიძე. სტალინირისა და ზემო ნიქოზის სიძველეები. სტალინირის სახ.პედაგოგიური ინსტიტუტის შრომები, I, 1952.
14. ი. მეგრელიძე. ქართული წყაროთმცოდნეობა, III. 1971.
15. რ. მეფისაშვილი. ზოგიერთი ისტორიული ძეგლი სამხრეთ-ოსეთის ტერიტორიაზე. ძეგლის მეგობარი №14, 1968.
16. რ. მეფისაშვილი. ერედვის წმ. გიორგის ეკლესიის საადმშენებლო წარწერა. საქ.სსრ მეცნიერებათა აკადემიის მოამბე, ტ.V.№10, 1944.
17. რ. მეფისაშვილი. ბერის საყდარი X საუკუნის სამეკლესიანი ბაზილიკა. ქართული ხელოვნება №7, 1971.
18. პ. ორბელიანი. საქართველოს საქმეები, ქართლის ცხოვრება, თბ., ზ. ჭიჭინაძის გამოცემა, 1913.
19. ქართული ენის ისტორიული ქრესტომათია, ტ.I. 1949.
20. ნ. შოშიტაიშვილი. ლაპიდარული წარწერები, I თბ., 1980.
21. გ. ჩუბინაშვილი. ერთ-ერთი უძველესი სამეკლესიანი ბაზილიკა ქვემო-ქართლში. კრებ. კავკასიის ხალხთა ისტორიის საკითხები. თბ., 1966.
22. ვ. ცინცაძე. ქართული ხელოვნება №4, თბ., 1955.
23. Бакрадзе Дм. Кавказ в древних памятниках христианства, Тифлис, 1875.
24. Бакрадзе Т. Интересная работа. Рецензия на книгу Г.Тогошвили: Грузинно-

- осетинские взаимоотношения в XV-XVIII веках ТБ., 1969 , «Мацне» , 3, ТБ., 1970.
25. Безсонов С. Башни и замки Юго-Осетии. Известия Юго-Осетинского научно-исследовательского института. Вып.1,Сталинири, 1933.
 26. Беридзе В., Грузинская архитектура с древнейших времён до начала XX века, Литература да хеловнеба, 1967.
 27. Гврйтишвили Д. Из истории социальных отношений феодальной Грузии. Тбилиси, 1955.
 28. Закарая П. Древние крепости Грузии. Тбилиси, «Мерани», 1969.
 29. Закарая П. Крепостные сооружения Картли. Тбилиси, «Мецниереба», 1968,
 30. Иоселиани П. , Икортский монастырь в Карталини, Груз., духовный вестник, 1897.
 31. Меписашвили Р., Цинцадзе В.,Архитектура нагорной части исторической провинции Грузии Шида-Картли,Тбилиси, 1975.
 32. Северов Н.П. Памятники Грузинского зодчества. М., Изд. Акад. архитектур. СССР, 1947.
 33. Семёнов, Л.П. Квопосу о культурных связях Грузии и народов Северного Кавказа, МИА, 23, 1951.
 34. Такаишвили Е. Археологические экскурсии, разыскания и заметки. В.У, Тф., 1915
 35. Уварова П. Материалы по археологии Кавказа , т.,1У., М., 1894.
 36. Шмерлинг Р. Малые формы в архитектуре средневековой Грузии. Тбилиси,1962.

სარჩემო

სოფ. ანდორეთი	
ღვთისმშობლის ეკლესია.....	6
სოფ. ანბისი	
ეკლესია.....	7
სოფ. არდისი	
საჩუბის ეკლესია.....	8
წმ. გიორგის ნაეკლესიარი.....	9
სოფ. არდისი	
ღვთისმშობლის ნაეკლესიარი, ძველ სასაფლაოზე.....	9
სოფ. არგვიცი	
ღვთისმშობლის ეკლესია.....	10
სოფ. არკინარეთი	
ყველაწმინდის ეკლესია.....	11
უსანეთას სალოცავი - ნაეკლესიარი.....	11
წმ. გიორგის ეკლესია.....	12
ეკლესია.....	12
სოფ. არცევი	
ეკლესიის ნანგრევი.....	13
ღვთისმშობლის ეკლესია.....	14
ნაეკლესიარი.....	15
სოფ. აჩაბეთი	
აჩაბეთის ციხე.....	15
სოფ. აძვისთავი	
სურგიანი კოშკი (ნანგრევი) ნაგებობათა ნაშთები.....	17
სოფ. აძვისთავი	
წმ. გიორგის ეკლესია.....	19
სოფ. აწრისხევი	
აწრისხევის ციხე.....	20
ბეხუშეს ციხე.....	21
კოშკი.....	22
წმ. მარიაშის ეკლესია.....	24
ღვთისმშობლის ეკლესია.....	26
სოფ. ახალისი	
ლომისას წმ. გიორგის ეკლესია.....	27
სოფ. ბელოთი	
ქაშუეთის ეკლესია.....	28
ღვთისმშობლის ეკლესიის ნანგრევები.....	28
ლომისას ეკლესიის ნანგრევი.....	29
ბელოთის კომპლექსი.....	29
ფოხალას ციხე.....	33

სოფ. ბერიჯვარი	
ექლესიის ნანგრევი.....	35
სოფ. ბიეთი	
ღუთისმშობლის ეკლესია.....	36
ბიეთის მონასტერი.....	37
სოფ. ბიყარი	
ექლესია.....	39
სოფ. ბიყარი	
კოშკი.....	41
სოფ. გაბარაანთკარი	
კოშკის ნანგრევი.....	42
სოფ. გაბილთა	
ნაგებობის ნაშთი.....	43
სოფ. გაღუანთა	
ნაექლესიარი ღუთისმშობელი.....	43
სოფ. გერი	
წმ. გიორგის ეკლესია.....	43
სოფ. გიგოლაანი	
ექლესიის ნანგრევი.....	45
სოფ. გოზო	
გოზოს ციხე (ნანგრევი).....	46
სოფ. გორეთი	
ღუთისმშობლის ეკლესია.....	46
სოფ. გუდისი	
ნამონასტრალი.....	47
კოშკის ნანგრევი.....	47
ძველი ნაგებობათა ნაშთი.....	47
სოფ. გუჯაბაური	
ღუთისმშობლის ეკლესია.....	48
სოფ. გნული	
კოშკი.....	48
სოფ. გნული	
ზურგიანი კოშკი.....	49
ზურგიანი კოშკი.....	50
სოფ. დგაღიანთა	
ზურგიანი კოშკი.....	51
ღვიალიანთ კარის ეკლესია.....	51
სოფ. დგაღეთი	
ზურგიანი კოშკი.....	52
ექლესია.....	53
სოფ. დისევი	
ძელიცხოვლის ეკლესია.....	54
ზურგიანი კოშკი.....	56

სოფ. დოდოთი	
წმ. გიორგის ეკლესია.....	57
სოფ. ელტურა	
ქვაჯვარა.....	58
სოფ. ერედეი	
ცხეთიჯვარის ეკლესია.....	59
სოფ. ერედეი	
წმ. გიორგის ეკლესია.....	60
ბერის საყდარი.....	63
წმ. ელიას ეკლესია.....	65
წითელი საყდარის ეკლესია.....	66
სოფ. ვაღიანთა	
საღმრთოს ეკლესია.....	67
ღვთისმშობლის ეკლესია.....	68
სოფ. ვანათი	
მაცხოვრის ეკლესია.....	70
ვანათის ციხე.....	71
სოფ. ვილდა	
ციხე.....	74
სოფ. ზაღდა	
ეკლესია ღვთისმშობელი.....	75
მარიამწმინდას ნაეკლესიარი.....	76
წმ. გიორგის ნაეკლესიარი.....	76
წმ. გიორგის ეკლესია.....	77
სოფ. ზემო აჩაბეთი	
ხუციურის ეკლესია.....	79
წმ. ესტატეს ეკლესია.....	80
აბოწმინდას ეკლესია.....	81
წმ. კვირიკეს კომპლექსი.....	82
სოფ. ზემო გორეთი	
წმ. გიორგის ეკლესია.....	83
სოფ. ზემო დოდოთი	
დოდოთის ცხრაკაარას ეკლესია.....	84
სოფ. ზემო ვილდა	
კოშკი.....	86
ნაეკლესიარი.....	91
სამეზბის ეკლესია.....	91
სოფ. ზემო იკორთა	
იკორთის ტაძარი.....	92
ციხე.....	96
სოფ. ზემო კორკულა	
ეკლესია გიგოლაანთ სალოცავი.....	98
სოფ. ზემო მოხისი	
ეკლესია, კოშკის ნანგრევი.....	98

სოფ. ზემო სნეკევი	
წმ.გიორგის ეკლესია.....	99
ყველაწმინდის ეკლესია.....	101
ნაეკლესიარი.....	101
სოფ. ზემო ტბეთი	
ღუთისმშობლის ეკლესია.....	102
ყვაყისაყდარას ეკლესია.....	103
სოფ. ზემო ფრისი (ქართული ფრისი)	
ღუთისმშობლის ეკლესია.....	105
სოფ. ზემო ქერე	
ნიში.....	107
სოფ. ზემო ჭარები	
მთავიარანგელოზის ეკლესია.....	107
სოფ. ზემო ხელჩუა	
კვირა(ცხოვლის ნაეკლესიარი).....	108
მაცხოვრის ეკლესია.....	108
სოფ. ზვარეთი	
წმ.გიორგის ეკლესია.....	110
სოფ. ზონკარი	
ზურგიანი კოშკი.....	111
შიოწმინდის ეკლესია.....	112
ღარბაზი.....	113
ღუთისმშობლის ეკლესია.....	113
ეკლესია-კოშკით.....	115
ზურგიანი კოშკის ნანგრევი.....	117
სოფ. თამარაშენი	
მაცხოვრის ეკლესია.....	118
გრიგოლწმინდის ეკლესია.....	120
სოფ. ივრეთი	
წმ.გიორგის ეკლესიის ნანგრევი.....	121
ზურგიანი კოშკის ნანგრევი.....	121
სოფ. ინაური	
ციხე.....	122
ზურგიანი კოშკი.....	123
ზურგიანი კოშკი.....	124
ნაგებობის ნანგრევი.....	125
სოფ. ისროლისხევი	
მაცხოვრის ეკლესია.....	125
კოშკი.....	126
ღუთისმშობლის ეკლესია.....	127
სოფ. კეხვი	
წმ.გიორგის ეკლესია.....	129
ცილინდრული კოშკი.....	130
წმ.გიორგის ეკლესია.....	131

კეხვის (ვიხე).....	133
წინა დედამთავრის ნაეკლესიარი.....	136
სოფ. კულბითი	
წმ. მარინეს ნაეკლესიარი.....	137
წმ. გიორგის ეკლესია.....	138
სოფ. კუსირეთი	
ეკლესია.....	139
კოშკი.....	141
სოფ. ლაცაური	
ნაგებობის ნაშთი.....	143
კოშკი.....	143
კოშკი.....	144
კოშკი.....	145
სოფ. ლეკვანი	
ნაეკლესიარი.....	145
სოფ. მარაღეთი	
ნაეკლესიარი.....	145
სოფ. შერია	
მერიის ღვთისმშობლის ეკლესია.....	146
სოფ. ნაქალაქევი	
წმ. გიორგის ეკლესია.....	148
სოფ. ნიფარეთი	
ნაეკლესიარი.....	150
სოფ. ნიში	
ნიში.....	150
სოფ. ნოგყაუ (ახალსოფელი)	
ნიში იჭნა (დღეობა).....	150
სოფ. პატარა ღრომი	
ღვთისმშობლის ეკლესია.....	151
წმ. გიორგის ეკლესია.....	152
სოფ. ორტევი	
წმ. გიორგის ეკლესია.....	153
სოფ. რეჭომი	
ვიხის ნანგრევი.....	155
სოფ. რუსთავი	
მთავარანგელოზის ეკლესია.....	155
სოფ. სათიხარი	
ვიხე.....	156
ღვთისმშობლის ეკლესია.....	158
ეკლესია.....	159
სოფ. საცხენეთი	
კვირაცხოვლის ეკლესია.....	160
წმ. გიორგის ეკლესია.....	161
გომართის ეკლესია.....	162

სოფ. სვერი	
ხეთაგაანთ კოშკი	164
ნაეკლესიარი ზაქარწმინდა	165
სვერის ციხე	166
სოფ. სიათა	
ზურგიანი კოშკი	167
ნაგებობის ნაშთი	169
ეკლესია კოშკით და მინაშენით	170
სოფ. სუართა	
კოშკის ნანგრევი	171
სოფ. ტბეთი	
კოშკი	172
ბორცვისგვარის ეკლესია	174
სოფ. ფარაზა	
კოშკი	176
კოშკის ნანგრევი	177
კოშკი	178
სოფ. ქემურტი	
ეკლესია გერის ძმა	178
კოშკი	180
მინდიაანთ კოშკი	181
კოშკი	182
წმ. გიორგის ეკლესია	183
სოფ. ქვემო აბაბეთი	
წმ. ნიკოლოზის ეკლესია	185
სოფ. ქვემო დმენისი	
მთაფარანგელოზის ეკლესია	187
წმ. მარინეს ეკლესია	188
სოფ. ქვემო ვილდა	
ეკლესია	189
სოფ. ქვემო მონასტერი	
თირის სამონასტრო კომპლექსი	191
სოფ. ქვემო სარაბუკი	
ნაგებობის ნაშთი	194
სოფ. ქვემო სნეკვი	
ზურგიანი კოშკი	194
ნასოფლარი ქვემო ქლივანა	
ეკლესია	195
სოფ. ქლივანა	
ნაეკლესიარი	197
სოფ. ქსუისი	
ღუთისძეშობლის ნაეკლესიარი	197
მთაფარანგელოზის ეკლესია	198

სოფ. ქურთა	
სამიბის წმ. გიორგის ეკლესია.....	199
სოფ. ღვრია	
სამიბის ეკლესია კოშკით.....	200
ზურგიანი კოშკი.....	201
სოფ. ღროში	
ზურგიანი კოშკი.....	202
ეკლესია.....	203
ღეთისმშობლის ეკლესია.....	204
ეკლესია.....	205
სოფ. ღრუბელა	
მიქელ-გაბრიელის ნიში.....	206
სოფ. ფლარსი	
მიქელ-გაბრიელის ეკლესია.....	207
კოშკი.....	208
სოფ. ყუფთა	
ზურგიანი კოშკი.....	209
წმ. გიორგის ეკლესია.....	210
სოფ. შვშბიეთი	
ზურგიანი კოშკი.....	211
სასახლის ნანგრევი.....	212
ეკლესია.....	213
სოფ. შეღეული	
კოშკის ნანგრევი.....	215
სოფ. შუა მოხისი	
ეკლესია.....	216
ნასოფლარი შულაური	
ნასოფლარი.....	216
სოფ. ჩანდიანი	
ეკლესიის ნანგრევი.....	217
სოფ. ჩაფარუხი	
ზურგიანი კოშკი.....	217
ეკლესია.....	218
კოშკის ნანგრევი.....	219
ზურგიანი კოშკი.....	220
ზურგიანი კოშკის ნანგრევი.....	220
ქ. ცხინვალი	
ამაღლების ეკლესია.....	221
წმ. გიორგის ეკლესია (ზღუდერი).....	222
ღეთისმშობლის სამრეკლო-სამილოცველო.....	224
კოშკი.....	225
კაეთის წმ. გიორგის ეკლესია.....	226
წმ. გიორგის ეკლესია.....	227

სოფ. ძარი	
მთავარანგელოზის ეკლესია.....	229
სოფ. ძარწემი	
გალავნები.....	230
სპარსეთის წმ.გიორგის ეკლესია.....	231
წმ.გიორგის ეკლესია.....	232
სოფ. ღრომი	
ეკლესია.....	234
სოფ. წიფორი	
ეკლესია წმ.გიორგი.....	236
წითელი ჯვარი - ნაგებობის ნაშთი.....	237
კოშკი.....	237
სოფ. წყალწმინდა	
ნაეკლესიარი.....	238
სოფ. ჭალისუბანი	
ეკლესია მინაშენით და კოშკით.....	239
კეირაცხოველის ეკლესია.....	240
სოფ. ჭარები	
ღვთისმშობლის ეკლესია.....	241
სამების ნაეკლესიარი.....	243
ქარქიანთ ეკლესია.....	244
სოფ. ხადურთანუბანი	
ციხე-სიმაგრის ცილინდრული კოშკი.....	245
სოფ. ხაჩირაანი	
კოშკი.....	247
სოფ. ხეთაგუროვი (ყოფილი წუნარი)	
ღვთისმშობლის ეკლესია.....	248
სოფ. ხეთი	
ეკლესია საბაწმინდა.....	251
ღვთისმშობლის ეკლესია.....	254
კოშკი.....	255
მაცხოვრის ეკლესია.....	257
კოშკი.....	258
ჯვარპატოსანის ეკლესია.....	259
ძელიცხოველის ეკლესია.....	261
სოფ. ხელჩუა	
მთავარანგელოზის ნაეკლესიარი.....	263
ქაშუეთის ეკლესია.....	263
სოფ. ხსარგინა	
ნიში.....	264
სოფ. ხუგასთა	
ეკლესიის ნანგრევი.....	264
ბიბლიოგრაფია	265

RESUME

Importance of Cultural heritage of our country, about the necessity of its maintenance and protection has been written, published and talked more than once by different scientists and outstanding figures. Particular significance among the monuments of various ages or styles being survived up to date deserves architectural monuments of medieval ages as one of the most interesting period of Georgian Culture. All the monuments of this period, despite of their artistic values or condition are already more valuable and worthy to pay due attention just because of only their existence.

Just this is the major purpose of preceding issue-to offer information about the architectural monuments existed on the territory of Georgia to the readers -interested in Georgian Cultural Heritage. In this case we will deal only with Tskinali region monuments, to publish the lists and descriptions of these Monuments is especially pressing due to the region's political situation at present.

The gorge of small Liakhvi, which is a historical part of Inner Kartli, is rich with Significant architectural monuments of different stages. From the material -cultural monuments of the gorge must be emphasized so-called back shaped towers and rectangular altar church groups, characteristic to this area, without considering of their meaning it is impossible to imagine historical-cultural heritage of this region.

Just in this extremely painful region of Georgia in 1981-1983 the expeditions were carried out by former Main Board for Protection of Monuments . By the staff members of the expeditions : art critics: M. Abashidze, P. Basishvili, Ts. Dadianidze, architects: L. Giorgadze, L. Lomidze, historian B. Kupreishvili (the Head of expedition) many than one of monuments were registered and described in the entire Tskinali region, there were as well discovered such architectural monuments which had been unknown and even not listed before.

From the beginning it should be pointed out that there are monographs and individual letters, published by Georgian scientists, about some monuments existed in this region. In this regard should be taken the opportunity of expressing sincere gratitude to professor R. mepisashvili for her immense activities. As regards preceding work, it is more informative and descriptive type.

Suggested work, actually, is historic source, according to which we are able to discover presently missing monuments. We can determine against the backgrounds of their descriptions in what condition this or that monument was in the past. As well restore not only the primary image of the monument but find out about the existance of the missing specimen.

Denotative work can be very helpful as a guideline for the researchers of Art-History, encourage them to the further work on the uninvestigated monuments and set forward some new problems. Besides it, the work can be used to re-establish old maps of Georgia as well as make new ones.

წიგნში გამოყენებული ფერადი ფოტო-სლაიდები დაცულია ძეგლ-
თა ფოტო-ფიქსაციის ლაბორატორიაში (დირექტორი - ლ.წილოსანი).

წიგნი გამოსაცემად მოამზადეს ძეგლთა დაცვის დეპარტამენტ-
ის თანამშრომლებმა:

ტექსტის დამუშავება - ც.დადიანიძე

დიზაინი და კომპიუტერული დამუშავება - თ.ჩხაიძე

ტექ.რედაქტორი და კორექტორი - ნ.თიგიშვილი

კორექტორი - ნ.კობახიძე

ინგლისური რეზიუმე - დ.მესხიშვილი

რუკა შეადგინა - ბ.კუპრეიშვილი, ნ.ზაზუნეიშვილი

მხატვარი - ს.ზაზუნეიშვილი

გარეკანზე - თირის მონასტერი, ხედი სამხრეთ-დასავლეთიდან.

წიგნი დაიბეჭდა ფირმა "პლა"-ში