



გორის, კასპის,
მცხეთის,
ქარაღის, საგურის
რაიონები



სამხრეთურს
ისტორიის
და კულტურის
მუზეუმს
უძენი

**რესპუბლიკური სარედაქციო საბავშვებ-
ლო სამეცნიერო საბჭო:**

ირაკლი აბაშიძე, ანდრია ავაშიძე, ვახტანგ
ბერიძე, იულიან ბაბოშვილი, რუსუდან გვირგ-
ვითელი, გალაქია დვალის, ვახტანგ დო-
ლიძე, იანო ვარდოშანიძე, პარმენ ზაქარაია,
თენგიზ კვიციანი, სიმონ ქინწურაშვილი,
მარიამ ლორთქიფანიძე, ოთარ ლორ-
თქიფანიძე, გიორგი მელიქიშვილი, როინ
მეტრეველი, ლავით მუსხელიშვილი, თამაზ
სანიკიძე, ავთანდილ საყვარელიძე, უშანგი
სიღაგონიძე, რევაზ ლლონტი, ვახტანგ
ცინცაძე, ირაკლი ციციშვილი, გიორგი
ცვიტიშვილი, ლევან ჰილაშვილი, დურსუნ
ხახუტაიშვილი, ოთარ ჯაფარიძე

მეხუთე წიგნის რედაქციები: ვახტანგ
ლოლიძე, სიმონ ქინწურაშვილი, (ხელ-
მძღვანელი), უშანგი სიღაგონიძე, გიორგი
ცვიტიშვილი

ქართული ენციკლოპედიის მთავარი სამეცნიერო
რედაქციის საქართველოს ისტორიისა და კულ-
ტურის ძველთა აღწერილობის რედაქციასთან
თანამშრომლობით, საქართველოს ისტორიისა
და კულტურის ძველთა აღწერილობის მეხუთე
წიგნისათვის მასალები მოამზადეს:

ისტორიის ძველები — საქართვე-
ლოს მეცნიერებათა აკადემიის ივ. ჯავა-
ხიშვილის სახელობის ისტორიის, არქე-
ოლოგიისა და ეთნოგრაფიის ინსტიტუ-
ტის მეოცე საუკუნის საქართველოს
საზოგადოებრივ-პოლიტიკური ისტორი-
ისა და ისტორიულ ძველთა ნუსხის გან-
ყოფილებაში,

არქეოლოგიის ძველები — საქარ-
თელოს მეცნიერებათა აკადემიის ივ.
ჯავახიშვილის სახელობის ისტორიის,
არქეოლოგიისა და ეთნოგრაფიის ინსტი-
ტუტის არქეოლოგიური კვლევის ცენტრის
არქეოლოგიურ ძველთა ნუსხის განყო-
ფილებაში,

**არქიტექტურისა და მონუმენტური
ხელოვნების ძველები** — საქარ-
თელოს მეცნიერებათა აკადემიის გ.
ჩუბინაშვილის სახელობის ქართული ხე-
ლოვნების ისტორიის ინსტიტუტის სა-
ქართველოს ძველთა აღწერილობის გან-
ყოფილებაში

თქვენს წინაშე სამეცნიერო-საცნობარო, ენციკლოპედიური ხასიათის მრავალტომიანი გამოცემის — *საქართველოს ძეგლისა და კულტურის ძეგლთა აღწერილობის* პირველი წიგნი. ვფიქრობთ, ჩინებულია, რომ მრავალი სპეციალისტის, სამეცნიერო, აგრეთვე საგამომცემლო დაწესებულებათა ერთობლივი ნაღაწის პირველი მონაკვეთის გასრულება დაემთხვა ქართველი ხალხის ეროვნულ-განმათავისუფლებელი მოძრაობის იმედიანი, სასიკეთო გზით წარმართვის დღეებს, წლებს.

ისიც ნიშანდობლივი უნდა იყოს, რომ *აღწერილობის* პირველი დასტამბული ტომი — მესამე წიგნი, მიძღვნილია იმ რეგიონის ისტორიისა და კულტურის ძეგლებისადმი, სადაც ერთიანი ქართული ენის, ეროვნული თვითშეგნების, კულტურისა და სახელმწიფოებრიობის აკვანი დაირწა.

ოცი წელია საქართველოში მიმდინარეობს მიზანდასახული სამეცნიერო-კვლევითი და სარედაქციო-საგამომცემლო საქმიანობა *აღწერილობის* მომზადებისა და გამოცემისათვის. ბევრია თუ ცოტა ოცი წელი? პასუხის გაცემა გავიჭირდება. მხოლოდ გვიჩნდა ერთი ირწმუნოთ — ჩვენ მუდამ გვეჯეროდა, რომ ამ საშვილიშვილო საქმის არც ხელოვნურად დანაქარება ივარგებდა და არც ნებნით თუ უნებლოთ დამუხრუჭება იყო და არის სასურველი.

აღწერილობის გამოცემის იდეა დიდი ხანია არსებობდა საქართველოს სამეცნიერო და შემოქმედებით წრეებში. მაგრამ ერთი მნიშვნელოვანი გარემოებაც არის გასათვალისწინებელი — ადგილიდან დაბჭრა ყოველი საქმისა, რომელშიც ეროვნული სულის გადღვივების პოტენცია იმალეობდა, „საკაეშირო კურთხევის“ გარეშე მწელად მისაღწევი იყო.

1970 წლის 10 ივლისს პრემიულ იქნა საქართველოს სსრ მინისტრთა საბჭოს დადგენილება — „საქართველოს ისტორიისა და კულტურის ძეგლთა აღწერილობის მომზადების შესახებ“. 1982 წლის 19 იანვარს, „სსრ კავშირის ხალხთა ისტორიისა და კულტურის ძეგლთა აღწერილობის გამოცემის შესახებ“ სკკპ ცკ-ის სამდივნოს დადგენილების მიღების შემდეგ, საქართველოს კპ ცკ-მა და რესპუბლიკის მინისტრთა საბჭომ მიიღეს უკვე ერთობლივი დადგენილება — „საქართველოს ისტორიისა და კულტურის ძეგლთა აღწერილობის მომზადებისა და გამოცემის დაჩქარების საჭირო ღონისძიებების შესახებ“.

აღნიშნული რესპუბლიკური დადგენილებები ითვალისწინებდნენ: *აღწერილობის* მომზადებისა და გამოცემის სამუშაოების კოორდინაცია უნდა ეთავა ქართული ენციკლოპედიის მთავარ სამეცნიერო რედაქციას, სადაც ჩამოყალიბდა საქართველოს ისტორიისა და კულტურის ძეგლთა აღწერილობის სპეციალური რედაქცია; საქართველოს სსრ მეცნიერებათა აკადემიის ივანე ჯავახიშვილის სახელობის ისტორიის, არქეოლოგიისა და ეთნოგრაფიის ინსტიტუტს, ამავე ინსტიტუტის რესპუბლიკურ არქეოლოგიურ ცენტრს, გიორგი ჩუბინაშვილის სახელობის ქართული ხელოვნების ისტორიის ინსტიტუტს, აგრეთვე საქართველოს ტექნიკური უნივერსიტეტის არქიტექტურის ფაკულტეტს დავევალათ, ქართული ენციკლოპედიის მთავარ სამეცნიერო რედაქციასთან სათანადო ხელშეკრულებების საფუძველზე *აღწერილობის* მასალების მომზადება.

აღწერილობის მომზადებისა და გამოცემის საქმე ბევრ გაუთვალისწინებელ, ობიექტურ სიმწელებებს წააწყდა, რამაც გამოცემის შეფერხება გამოიწვია.

საქართველოში *აღწერილობის* გამოცემის მოსამზადებელი სამუშაოების დაგეგმვისათვის, ღონისა და მოცულობის განსაზღვრისათვის ძეგლების რაოდენობა ყოველ არსებულ ადმინისტრაციულ რაიონში ნაგარაუდგვი იქნა საშუალოდ 100-120, გამონაკლის შემთხვევაში — 150 ერთეული. ვარაუდმა არ გაამართლა — ძეგლების რაოდენობა ორჯერ, სამჯერ, ზოგ რაიონში კი ხუთჯერ მეტიც კი აღმოჩნდა. ამან, ბუნებრივია, გამოიწვია სამეცნიერო-საძიებო სამუშაოების ტემპების გაუთვალისწინებელი შეფერხება, სახსრების უმართლმართლობა. ძეგლების რაოდენობის „ნამატი“ გამოწვეული იყო მხოლოდ ერთი ფაქტორით — მაშინ არ არსებობდა (სამწუხაროდ არც ახლა გავაჩნია) ძეგლთა დაცვისა და გამოყენების საერთაშორისო მეთოდური მოთხოვნების გათვალისწინებით გამართული, საქართველოს ისტორიისა და კულტურის ძეგლთა აპრობირებული და დამტკიცებული სრული ნუსხა.

ჯერჯერობის მომზადებისა და დასტაშების საქმეში იყო (და ჯერ კიდევ არის) სხვა გა-
დასაწყვეტი, მოსავარებული საკითხი.

• • •

აქართველოს მატერიალური კულტურის ძეგლებისადმი ინტერესი XIX ს-ის 30-40-იან წლებ-
ში ჩაისახა (მიხეილ ბარათაშვილი, თეიმურაზ ბატონიშვილი). იმავე საუკუნის 70-იან წლებში
დაიწყო მუშაობა ისტორიის, ხელოვნების, არქიტექტურის ცალკეული ნიმუშების გამოყლე-
ვის, აღწერის, სისტემატიზაციის, დაცვისა და პროაგანდის ხაზით. ამ საქმეს უძღვე-
სოდენ კერძო პირები, დაწესებულებები, საზოგადოებები: კავკასიის მუზეუმი (დაარსდა
1852 წ.), კავკასიის არქეოლოგიის მოყვარულთა საზოგადოება (1873 წ.), ქართველთა შორის
ქერა-კითხვის გამავრცელებელი საზოგადოება (1879 წ.), საეკლესიო მუზეუმი (1888), მოსკო-
ვის არქეოლოგიური საზოგადოების კავკასიის განყოფილება (1901 წ.), საქართველოს ისტორი-
ისა და ეთნოგრაფიის საზოგადოება (1907 წ.) და სხვ. უკვე XIX ს-ის ბოლო ათეულ წლებში
და XX ს-ის დასაწყისში დაიწყო არქეოლოგიური გათხრები (აქ აღსანიშნავია ილია ჭავ-
ჭავაძის ღვაწლი), ექსპედიციები, ქვეყნდებოდა ცალკეული მეცნიერული შრომები (ალექსანდრე
ახანაშვილი, დიმიტრი ბაქრაძე, ალექსანდრე ცვაგარელი, ექვთიმე თაყაიშვილი, ნიკო მარი,
დ. გომი, ნიკოლოზ კონდაკოვი, ა. პავლინოვი, პრასკოვია ჯვარციანი და სხვ.), ქართული
არქიტექტურული ძეგლებისა და კედლის მხატვრობის ცალკეული ნიმუშების ფიქსაცია
(სიმონ კლდიაშვილი, ანატოლ კალგინი, პენრიხ პრინცევი, ლადო გუდიაშვილი, დიმიტრი
შვეარდნაძე, მიხეილ ჭიაურელი და სხვ.).

1918 წელს, ახლად ჩამოყალიბებულ თბილისის უნივერსიტეტთან გიორგი ჩუბინაშვილის
თაოსნობით ჩამოყალიბდა ხელოვნების მეცნიერების კათედრა და კაბინეტი. აქ საფუძველი
იპყარა ძველი ქართული არქიტექტურის, კედლის მხატვრობის, სურათო ხელოვნების ნი-
ჭუშების მიზანდასახული სისტემატიზაციისა და მეცნიერული კვლევის საქმეს. ასევე უნი-
ვერსიტეტი იყო ქართულ ისტორიულ, არქეოლოგიურ (ივანე ჯავახიშვილი, სიმონ ჯანაშია,
ნიკო ბერძენიშვილი, გიორგი ნიორაძე), ეთნოგრაფიულ (გიორგი ჩიბაია) მეცნიერებათა განვითა-
რების, ძველი ქართული დამწერლობის, ენისა და დიდიერატურის შესწავლის (იოსებ ყიფშიძე,
იორნელი კეკელიძე, აკაკი შანიძე) საწყისი კერა. შემდეგ ამ საქმეში ინტენსიური და ნაყოფიერი
ვაგრძელება პპოვა საქართველოს სსრ მეცნიერებათა აკადემიის (1941 წ.) სათანადო სამეცნიერო
დაწესებულებებში, რესპუბლიკის სხვა უმაღლეს სასწავლებლებში, მუზეუმებში.

ასეთმა გვემაზომიერმა და მრავალმხრივმა მეცნიერულმა შესწავლამ მკვიდრი საფუძველი ჩაუყარა
საქართველოში ისტორიისა და კულტურის ძეგლთა დაცვისა და გამოყენების საქმეს, რაც ჯერ
კიდევ ჩვენი საუკუნის 20-იანი წლების დასაწყისიდან სახელმწიფოებრივი ზრუნვის საგანი
გახდა. მაგრამ იმავე 20-იან წლებში მთელ სსრ კავშირში და, კერძოდ საქართველოში წარ-
მოებულმა ე.წ. ანტირელიგიურმა კამპანიამ, შესამჩნევად ზიანი მიაყენა ჩვენ სიძველეებს —
ხელოვნების მრავალ შესანიშნავი ნიმუში, ისტორიულად ღირებული ძეგლი სამუდამოდ და-
იკარგა. დაზარალდა არა მარტო ქართული მართლმადიდებელი ეკლესია, საკულტო ძეგლე-
ბი. ზოგჯერ გაუაზრებელმა, ნაქარვემა ქალაქებისა თუ სოფლების, კურორტების ე.წ. სოცი-
ალისტურმა კეთილმოწყობამ და რეკონსტრუქციამ დიდი ზიანი მიაყენა ქალაქმშენებლობითი
ხასიათის ძეგლებს, მოისპო ბევრი XIX ს-ისა და XX ს-ის დასაწყისში აგებული მხატვრულად
ღირებული ნაგებობა. ამ ანტიიროვნულ მოქმედებას, მოძრაობას საბედნიეროდ წინ აღუდგა
მოწინავე ქართველი სამეცნიერო და შემოქმედებითი საზოგადოებრიობა. სწორედ მათი ძა-
ლისხმევით მოხერხდა, რომ საბჭოური წლების მანძილზე საქართველოში ძეგლთა დაცვისა
და გამოყენების საქმე სახელმწიფოებრივ დონეზე იმართებოდა.

საბჭოთა კავშირში ჩვენში პირველად შეიქმნა სპეციალური სარესტავრაციო სამეცნიერო-
საწარმოო სახელოსნო (1949 წ., ამჟამად — გაერთიანება), კულტურის ძეგლთა დაცვის რეს-
პუბლიკური საზოგადოება (1959 წ.) და გამოიცა კრებული „ძეგლის მეგობრის“ პირველი
კრებული (1964 წ.). ამჟამად რესპუბლიკაში ისტორიისა და კულტურის ძეგლთა დაცვისა და
გამოყენების ყველა სახის ღონისძიებას, „ისტორიისა და კულტურის ძეგლთა დაცვისა და
გამოყენების შესახებ“ საქართველოს სსრ კანონის საფუძველზე (დამტკიცებულია 1977 წ. 29
დეკემბერს. ბალაშია 1978 წლის 1 აპრილიდან), მოწოდებულია უხელომდგანელოს სპეცია-
ლურმა სამთავრობო დაწესებულებამ — საქართველოს სსრ მინისტრთა საბჭოსთან არსებულმა
ისტორიის, კულტურისა და ბუნების ძეგლთა დაცვისა და გამოყენების მთავარმა სა-
მეცნიერო-საწარმოო სამმართველომ (1978 წ.).

ვიმეორებთ, იდეა ისტორიისა და კულტურის ძეგლთა სრული კატალოგიზაციისა დიდი ხანია არსებობს, მაგრამ ასეთი გამოცემის განხორციელება ვერ მოხერხდა. თუ არ ჩათვლით წიგნს „საქართველოს სსრ კულტურის ძეგლები, აყვანილი სახელმწიფო დაცვაზე“, რომელიც ორმოცი წლის წინ გამოვიდა (თბილისი, 1959. შემდგენელი — თეიმურაზ ბარანაველი, პასუხისმგებელი რედაქტორი — ვახტანგ ცინცაძე. წინასიტყვი — გიორგი ჩუბინაშვილისა). მასში აღწუსულია მხოლოდ 1500-მდე, ძირითადად არქიტექტურული ძეგლი. მაგრამ ეს მაინც მხოლოდ ნუსხა იყო ძეგლებისა.

სულ სხვაა *აღწერილობა*ს მიზანი. ძეგლთა დაცვისა და გამოყენების საერთაშორისო მოთხოვნებით *აღწერილობა*ში შეტანილი უნდა იქნეს არსებული სახელმწიფო სახლდერებით შემოსაზღვრული ამა თუ იმ ქვეყნის, სახელმწიფოს ტერიტორიაზე მიკვლეული უკლებლივ ყველა ძეგლი, ე.ი. უძრავი კულტურული ფასეულობა, რომელიც ამჟამად აყვანილია აღრიცხვაზე და დაცულია ან მომავალში იქნება აყვანილი აღრიცხვაზე და დაცული იქნება სახელმწიფოს მიერ.

რა ითვლება ძეგლად საერთაშორისო კანონმდებლობით? „იკომოს“-ის (ძეგლებისა და ღირსშესანიშნაობათა დაცვის საერთაშორისო საზოგადოება) წესდებაში ნათქვამია:

„ძეგლის ცნებაში ნაგულისხმევია არქიტექტურული და სხვა ობიექტები, რომლებიც წარმოადგენენ ინტერესს არქეოლოგიური, ისტორიული, ესთეტიკური და ეთნოგრაფიული თვალსაზრისით.

ზემოთ ნახსენები განსაზღვრებანი არ გულისხმობს:

1. ნივთებს, რომლებიც არიან არქიტექტურულ ძეგლებში და წარმოადგენენ სამუზეუმო კოლექციებს;

2. არქეოლოგიურ კოლექციებს, რომლებიც ინახება მუზეუმებში, აგრეთვე არქეოლოგიური გათხრებისა და ისტორიულ ადგილებზე გამართულ საცავებში“ (ნაწილი II, § 3, პ.ა და ბ). მაშასადამე, *აღწერილობა*ში არ შედის „მოძრავი კულტურული ფასეულობანი“, რომლებსაც აგროვებს და იცავს მუზეუმები, ბიბლიოთეკები, არქივები და სხვა დაწესებულებები და რომელთა აღწერა მოცემულია სათანადო კატალოგებში.

ამასთან, *აღწერილობა*ში შედის ხელოვნების ყველა ნიმუში, რომელიც უშუალო კავშირშია წარმადე ძეგლთან, წარმოადგენს მის განუყოფელ ნაწილს (კედლის მხატვრობა, ქანდაკება, კანკელი და სხვ.).

*აღწერილობა*ში არ შედის, აგრეთვე, უკვე არ არსებული ძეგლი. იგი წარმოდგენილია (ფოტო, ნახატი, ნახაზი, ისტორიული ცნობა) ან ნახსენებია რეგიონის, რაიონის, ქალაქის, სოფლის ან კომპლექსის შესავალ სტატიაში.

*აღწერილობა*ზე მუშაობისას ვცდილობდით შემდგომდაგვარად გვესარგებლა სხვა ქვეყნების გამოცდილებით.

ჩვენ ხელთ არსებული ყველა უცხოური გამოცემის და საბჭოურ სამეცნიერო ცენტრებში შემუშავებული მეთოდური ხასიათის შრომების ანალიზის საფუძველზე ჯერ კიდევ მუშაობის საწყის ეტაპზე ქართულ ენაზე გამოვეცით „მეთოდური მითითებები საქართველოს ისტორიისა და კულტურის ძეგლთა აღწერილობის მომზადებისათვის“ (თბილისი, 1971 წ.), რომელიც დაამტკიცა *აღწერილობის* რესპუბლიკურმა საგამომცემლო-სარედაქციო სამეცნიერო საბჭომ. საქმის კეთილად წარმართვისათვის სასარგებლო იყო, აგრეთვე, *აღწერილობის* მაკეტის გამოცემა (თბილისი, 1977 წ.) და მისი ფართო განხილვა სამეცნიერო და შემოქმედებით წრეებში.

რა ხასიათის, კატეგორიის ძეგლები უნდა იქნეს შეტანილი *აღწერილობა*ში? ძირითადი კრიტერიუმი ძეგლის ისტორიული, კულტურული და სამეცნიერო მნიშვნელობის ერთიანობა. თვით ძეგლები ტიპოლოგიურად ხარისხდება შემდეგნაირად: ისტორიის ძეგლი, არქეოლოგიის ძეგლი, არქიტექტურის ძეგლი, მონუმენტური ხელოვნების ძეგლი.

ისტორიული ძეგლი — ადგილი, შენობა თუ სხვ., რაც დაკავშირებულია ქვეყნის, რეგიონის, ქალაქის თუ სოფლისათვის მნიშვნელოვან ისტორიულ მოვლენასთან ან ცალკეული გამოჩენილი პიროვნების ცხოვრებასა და მოღვაწეობასთან;

არქეოლოგიის ძეგლი, ყველა გამოჩენილის გარეშე — გათხრებით გამოვლენილი და შესწავლილი თუ დაზვერვითი სამკვლევებით მიკვლეული და დაფიქსირებული;

არქიტექტურის ძეგლი (ძეგლების ყველაზე დიდი ჯგუფი) — ანტიკური ხანიდან ფეოდალური ხანის ჩათვლით ყველა სახის ნაგებობა, აგრეთვე XIX-XX სს-ების მანძილზე განხორციელებული საყოველთაოდ აღიარებული ობიექტი და კომპლექსი, ქალაქშენებლობისა და ლანდშაფტური არქიტექტურის ნიმუში, ძველი ქალაქების, სოფლებისა და განაშენებანების შემორჩენილი ნიმუში, ფრაგმენტი და სხვა;

მონუმენტური ხელოვნების ძეგლები — ანტიკურ და ფეოდალურ პერიოდებში და XIX-XX სს-ში შექმნილი, მუდმივი მასალით — ქვა, ბრინჯაო... შესრულებული ძეგლი, ფასადების რელიეფი და პორელიეფი, მოზაიკა, კედლის მხატვრობა, მონუმენტი, მემორიალი და სხვ.

როგორც საერთაშორისო პრაქტიკით არის მიღებული, *აღწერილობა* დგება ტერიტორიული პრინციპით, არსებული ადმინისტრაციული დაყოფის გათვალისწინებით. საქართველოს ამჟამად არსებული ადმინისტრაციულ-ტერიტორიული დაყოფა (ძირითადი ბირთვი — რაიონი) ზოგჯერ ხელოვნურად არის შექმნილი, ზოგჯერ კი ზედმეტად დანაწევრებულია. რაიონების ანბანური რიგით წარმოდგენა შეტად ძნელი, შეუძლებელიც კი იქნებოდა, პირველყოფლის მასალის მიმოკვების თვალსაზრისით. საქართველოში ასო „ა“-ზე იწყება ერთმანეთს ტერიტორიულად მოწყვეტილი რაიონები — აბაშა და ახმეტა, ახალციხე და ამბროლაური... აქ ერთდროულად ექსპედიციების მოწყობა ძალზე გაძნელებოდა და არაეფექტური იქნებოდა. ამასთან ერთი მეორის გვერდით განლაგდებოდა ძეგლების ჯგუფები სხვადასხვა ისტორიულ-ეთნოგრაფიული და სტილისტური მახასიათებლებით, რაც მკითხველთათვის გაუგებარი იქნებოდა.

არსებული ადმინისტრაციული დაყოფა *აღწერილობის* წიგნების დაგეგმვისას სხვა სიძნელეებსაც ქმნის. განსაკუთრებით ეს ეხება მოთხოვნას, რომ ცალკეული ავტონომიური წარმონაქმნები გაზარებული იქნეს ერთ რეგიონად და მოთავსდეს ერთ წიგნში. რაიონები, რომლებმაც, მაგალითად, მეხუთე წიგნში მოყოარეს თავი, მოსახლდრე ხაურის, დინიგორის, ცხინვალის, ჯაყის რაიონებთან ერთად ისტორიულად და ძეგლთა სტილისტური მახასიათებლით ქმნიან ერთ, განუყოფელ შიდა ქართლის რეგიონს. ამიტომ უპირანი იქნებოდა მათი ერთ რეგიონად გაერთიანება და ერთ ან ორ წიგნში მოთავსება. ასეთი მაგალითები სხვაც არის. ადრინდელი დაბრკოლებების მიუხედავად, არსებული ადმინისტრაციულ-ტერიტორიული დარაიონების და გეოგრაფიული, ისტორიული, ეთნოგრაფიული და ძეგლების სტილისტური თავისებურებების გათვალისწინებით, საქართველოს ამჟამინდელი ტერიტორია შევეცადეთ დაგვეყოფოთ მიხაობებით დასაშვებ მსხვილ რეგიონებად.

თითოეულ რეგიონს მიეძღვნება ერთი წიგნი (შესაძლებელია მასალის მოცულობის მიხედვით ორი ან სამი რეგიონის მასალა გაერთიანდეს ერთ წიგნში ან პირიქით წიგნი გაიყოს ორ ნაწილად). ყოველ წიგნს (უფრო სწორად, ყოველ რეგიონს) დასაწყისში წამძვარებული ექნება შესავალი სტატია, რომელიც გვაცნობს რეგიონის ისტორიას, თავისებურებებს, მის წვლილსა და ადგილს საქართველოს ისტორიულ, მატერიალურ და კულტურულ ფასეულობათა შექმნაში.

აღწერილობაში მასალა გაწყობილია ანბანით: რეგიონში შემავალი რაიონები (მაგალითად, მეხუთე წიგნში — გორი, კასპი, მცხეთა, ქარელი, ხაშური), თვით რაიონში ჯერ ქალაქი (ქალაქები), ქალაქში, თუ არის, საქალაქო რაიონები, სოფლები. ყოველ რაიონს, ქალაქსა თუ სოფელს, საჭიროების მიხედვით და არსებული მასალიდან გამომდინარე, თან ახლავს მოკლე საცნობარო სტატია. ქალაქებში, ქალაქის რაიონებში, სოფლებში არსებული ძეგლები განლაგებულია აგრეთვე ანბანზე.

გარდა რეგიონისა, წიგნში ერთუელს (რაიონი, ქალაქი, სოფელი, ძეგლი, კომპლექსი, კომპლექსში შემავალი ძეგლი...) აქვს საკუთარი ნომერი: რაიონს ლათინური ციფრი — 1. გორის რაიონი; II. კასპის რაიონი და ა.შ., ხოლო ქალაქს, სოფელს, ძეგლს ან მთლიანად კომპლექსს — არაბული ციფრი. კომპლექსში შემავალ ცალკეულ ძეგლს ახლავს ასონიშანი — (ა), (ბ) და ა.შ. მოგვეყვს მაგალითი, თუ როგორ იზიფრება ამა თუ იმ ძეგლის ინდექსი.

5.II.214(ბ) ნიშნავს — მეხუთე წიგნი (რეგიონი), კასპის რაიონი (II), სამთავისის ტაძრის კომპლექსი (214), მონატულობა (ბ)...

ამავე ენაზე ძეგლის, კომპლექსის შესახებ განმარტებითი სტატია დასათაურებულია ძეგლის ცალკეული სახელწოდებით (მაგალითად ანტიოქია, ზაპსი, აპილახერის ციხე-კოშკი და ა.შ.). პარალელურად ხმარებული ან ცნობილი ძეგლი სახელწოდება დაწერილია დამოუკიდებლად (მაგალითად: III. 007. არმაზციხე, არმაზციხე, არმაზისციხე... ან III. 011. ბებრისციხე, ბელტისციხე... და ა.შ.).

თუ რაიონის ტერიტორიაზე განლაგებულია ე.წ. ცალკე მდგარი ძეგლი (მაგალითად ზედაზენი, შიომღვიმიე...), რომლის „მიმდებარე“ რეგიონის რომელიმე ადმინისტრაციულ ერთე-

ულთან ძნელდება ან არ არის სასურველი, მისი სამეცნიერო ლიტერატურაში საყოველთაოდ მიღებული სახელი განლაგებულია ანბანით რაიონის სოფლების რიგში (მაგალითად, ზაქისი, ზ ე დ ა ზ ე ი, ზეო ნიჩისი... ან — ქსოვრისი, შ ი მ მ ღ ე მ ე, ჩარდახი... და ა.შ.).

ძველის სათაურის (სახელის) შემდეგ მოცემულია დეფინიცია — რა ტიპის, კატეგორიის ძველია (მაგალითად 111. 037. სვეტიცხოვლის კომპლექსი, არქიტ., ისტ., არქეოლ., მონუმ. ხელოვნ. ძ. და სხვ. ჩამოთვლისას უპირატესობა ეძლევა ძველის მთავარ მახასიათებელს).

ძველის (კომპლექსის) უმეტესი ნაწილი ილუსტრირებულია დამახასიათებელი ნახაზებით (განგებმა, გვერდები, განაკვეთები, ფასადები, პერსპექტივა, აქსონომეტრია, აღდგენის ცდა) და ფოტოებით (შეთეთრი და ფერადი).

აღწერილობის გამოცემისათვის ყველა (თითქმის ყველა) არქიტექტურულ ძველზე სპეციალურად გამოცემისათვის ახლად ჩატარდა აზომვა-ფიქსაციის სამუშაოები ან მოხდა ძველი ანაზომების გადამოწმება-განახლება. ეს მასალა ინახება გიორგი ჩუბინაშვილის სახელობის ქართული ხელოვნების ისტორიის ინსტიტუტში ან ქართული ენციკლოპედიის მთავარ სამეცნიერო რედაქციაში.

რეგიონის შესავალ სტატიას ახლავს ისტორიული რუკები, ხოლო ყოველი რაიონის დასაწყისში მოთავსებულ რუკა-სქემებზე დატანილია ძირითადი მდინარეები, შარავნები, რკინიგზები და ის დასახლებული პუნქტები, სადაც არის ისტორიისა და კულტურის ძველი, აგრეთვე ცალკე მდგომი ძველი.

ყოველ წიგნს თან ერთვის ანბანზე გაწყობილი და დანომრილი, მთლიანად რეგიონის, ცალკეული ძველის, კომპლექსის შესახებ არსებული ლიტერატურისა და პერიოდიკის, საარქივო მასალების ბიბლიოგრაფიული ცნობები. ცალკეული სტატიების ბოლოში, ადგილის კონომიის მიზნით მოცემულია ნომერი იმ ბიბლიოგრაფიული ერთეულისა, რომელიც აღნიშნულ სტატიას ეკუთვნის (მაგალითად, მეხუთე წიგნის გვ. 198 — ბიბლ.: 44 თ.: 27—28; 87:147;168:198.. აქ შავი რიცხვით აღნიშნულია რიგითი ნომერი ბიბლიოგრაფიულ ნუსხაში, კერძოდ — 44. ბერძენიშვილი ნ., საქართველოს ისტორიის საკითხები, თბ.; მიმდევრო შვიი ასოთი მითითებულია გამოცემის ტომი ან წიგნი — (თ):წვ. 8, 1975 (ე.ი. ამ წიგნის გამოცემის თარიღი); ორი წერტილის შემდეგ მოცემულია გვერდების ნომრები, სადაც ნახსენებია ძველი: 27 — 28 და ა.შ.). ყველა წიგნს თან ერთვის ანბანზე გაწყობილი საძიებლები — პირთა, გეოგრაფიული და ეთნიკური სახელებისა, აგრეთვე ქრონოლოგიურად გაწყობილი ძველების ნუსხა.

* * *

მაინც რატომ დაეიწყეთ **აღწერილობის** გამოცემა წიგნით, რომელიც მიმდინარე მეხუთე რაიონს? ჩვენს არჩევანს (მეხუთე რაიონი) თითქოსდა მყარი არგუმენტი ჰქონდა — მივიჩნევდით, რომ არსებული ლიტერატურისა და გამოუქვეყნებელი მასალის მიხედვით ეს რეგიონი ყველაზე სრულად არის შესწავლილი და ფიქსირებული. იქნებოდა შესაძლებლობა მოგვეპოვა დრო და დავევენოთ მასალის მოგროვება და სისტემატიზაცია სხვა რეგიონების ძველებისა. ვარაუდი არ გამართლდა, ძველების დიდი უზრავლესობა ამ რეგიონშიც თავიდან მისაკლვევ; დასაფიქსირებული და დასაწერი (შესასწავლიც კი) აღმოჩნდა.

მიუხედავად ჩვენი სურვილისა, რაც შეიძლება სრული მასალა იყოს შეტანილი აღწერილობაში, მკითხველს მაინც ვერ მივცემთ ამის გარანტიას — ალბათ გამოგვჩნა ძველი, მოვლენა და ა.შ. ვიმედოვნებთ, საზოგადოების, კანსაკუთრებით რეგიონის, ცალკეული რაიონის, ქალაქისა თუ სოფლის მოსახლეობის, კულტურის მოამბეებმა დახმარებით მასალა შეივსება და იგი შევა აღწერილობის საბოლოო სპეციალურ დამატებით წიგნში.

ამასთან, გვიჩნდა აქვე აღნიშნული ზოგიერთი ჩვენ მიერ უკვე შექმნილი უზუსტობა ან გამორჩეული ფაქტი და შეძლებისდაგვარად განემარტოთ რატომ მოხდა ეს.

მეხუთე წიგნი ჩაბარებული იყო დასასტამბად 1984 წელს. მის დროულად გამოცემას ხელი შეუშალა სხვადასხვა (უფრო ხშირად ობიექტურმა) გარემოებამ. გასაგებია, რომ ამ ხნის განმავლობაში მოხდა ბევრი მოვლენა, რომლებმაც გამოიწვიეს წიგნში შინაარსობრივი კორექტივების შეტანის აუცილებლობა. უნდა ითქვას, რომ სტამბის მუშაუბები ყოველთვის გაგებით ხვდებოდნენ ამის აუცილებლობას.

განსაკუთრებით მნიშვნელოვან, ხშირად ძნელად გასათვალისწინებელ შესწორების შეტანას ითხოვდა საქართველოში და მის გარეთ უკანასკნელი ორი—სამი წლის განმავლობაში მიმდინარე დინამიკური, სიმართლის ძიებისაკენ მიმართული პოლიტიკური მოვლენები. ამას დაემატა ისიც, რომ არქეოლოგიური ძიება, სარესტავრაციო სამუშაოები თუ საისტორიო კვლევა აღ-

გილზე როდი იღბა. რედაქცია, ვიშორებთ, გზადაგზა ცდილობდა ამ თვალსაზრისით წარმო-
ებაში ჩაშვებულ მესხეთე წიგნის კორექტირებას.

მაგრამ ხოგიერთი რამ მინც ვერ მოხერხდა. ისე გაკეთებულიყო, როგორც ჩვენ გვსურდა.
მოვიყვანთ რამდენიმე მაგალითს ძველების მიღებულ კლასიფიკაციის მიხედვით.

ი ს ტ ო რ ი ს ძ ე გ ლ ი, ი ს ტ ო რ ი უ ლ ი მ ო ვ ლ ე ნ ე ბ ი.
გასაგები მიზეზებით ვერ ჰყოფა ასახვა საქართველოს დამოუკიდებელი რესპუბლიკის არსებო-
ბის წლებში მომხდარმა მოვლენებმა;

ვერც ილია ჭავჭავაძის მკვლელობასთან დაკავშირებული გარემოება არის სრულყოფილად გა-
შუქებული; ილია ჭავჭავაძის ცხოვრების ბოლო პერიოდისა და მკვლელობის გარემოებათა
შენსწავლელი კომისიის ბოლო ცნობაშიც კონსტანტირებულია, რომ მიუხედავად დიდი მცდე-
ლობისა, ობიექტური მიზეზების გამო „ილია ჭავჭავაძის ფარული ან პოტენციური მტრების
თუ წამქეზებლების გამოაშკარავება, მათი ბოროტი ზრახვების აღმძვრელი მიზეზების ჩვენება
ვერ მოხერხდა“;

საერთოდ არაფერია ნათქვამი ტრანსკავკასიის რეინოზის გაყვანის დაწყებასთან დაკავშირ-
ებით შენებულთა მიერ რევიონისათვის მიყენებული მატერიალური და სულიერი, ეკოლოგი-
ური დანაკარგების შესახებ;

ვინაიდან ჩვენთვის სულ ბოლო ხანს გახდა ცნობილი ქ.გორის მკვიდრთა, კერძოდ 1921 წლის
კოჯრის ბრძოლაში გმირულად დაღუპულ გენო ქარუმიძის ან გამოჩენილი მეცნიერის, აკა-
დემიკოს ალექსანდრე ნადირაძის სახელები, გასაგებია მათმა (შეიძლება სხვათა) ღვაწლმა ვერ
ჰყოფა სათანადო ადგილი *აღწერა*ში.

ა რ ქ ე ო ლ ო გ ი უ რ ი ძ ე გ ლ ე ბ ი.

გასული წლების მანძილზე ინტენსიურად მიმდინარებდა არქეოლოგიური გათხრები მცხეთის,
დელიფის მინდვრის, ციხიავორის, ძაღლისის და რევიონის სხვ. უბნებზე. ეს მასალები რე-
დაქციაშია, მაგრამ მათი წიგნში ჩართვა ვერ მოხერხდა ტექნიკური მიზეზების გამო. ისეთი
მნიშვნელოვანი მოვლენა, როგორც არის პირველად საქართველოს ტერიტორიაზე სოფლების
ბუნებისა და ხელთუბნის მახლობლად აღრესამიწათმოქმედო კულტურის ძეგლების გამოვლენა,
შვეძლით მხოლოდ შესავალი სტატიის სქოლიოში აგვენიშნა (გვ. 13).

ა რ ქ ი ტ ქ ტ უ რ ი ს ძ ე გ ლ ე ბ ი.

წიგნის წარმოებისათვის გადაცემის შემდეგ გაგრძელდა მუშაობა XIX-XX სს-ის საქალაქო
საცხოვრებელი სახლების საყურადღებო ნიმუშების გამოსავლენად. მოხერხდა რამდენიმე ნა-
გებობის (განსაკუთრებით ქ.გორში) ფიქსირება. ეს მასალაც ხელთა გვაქვს, მაგრამ წიგნში
მხოლოდ რამდენიმე ერთეულის შეტანა შეეძლით (1.002. ამილახვრების სახლი; 1.023.ა. საც-
ხოვრებელი სახლი; 1.023.გ. საცხოვრებელი სახლი და სხვ.).

ტირავის ბეჭდვა გასრულებული იყო, როდესაც მიღებულ იქნა მუხათგვერდის ატომური რე-
აქტორის ლიკვიდაციის გადაწყვეტილება. წიგნში ვერც ეს მოვლენა აისახა.

* * *

რედაქცია დარწმუნებულია, რომ, როგორც მესხეთე რევიონისადმი მიძღვნილი წიგნი, ისე
*აღწერა*ში გასრულებული გამოცემა, ხელს შეუწყობს არა მარტო სამეცნიერო კვლევისა
და ძველთა დაცვისა და გამოყენების საქმის მომავალში სწორად დაგეგმვასა და წარ-
მართვას, არამედ ჩვენი სულიერი კულტურის თვით საქართველოში და მის საზღვრებს გარეთ
პროპაგანდის საშუალო საქმიანობის გაუმჯობესებას. ჩვენ იმედი გვაქვს, რომ *საქართველოს
ისტორიის* და *კულტურის ძეგლთა აღწერა*ში თავის კეთილ მისიას შეასრულებს ქართვე-
ლი ხალხის თვისუფლებისათვის ბრძოლის, მისი ეროვნული თვითშეგნების განმტკიცების
საქმეში.

სამართავლეს ისტორიისა და
კულტურის ძეგლთა აღწერი-
ლობა

წიგნი მესამე
გორის
ქაშის
მეხეთის
მარჯლის
საშარის რაიონები



ქ. მონათა, მცხეთის უბანი (III . 024).
საქართველო



მცხეთის, ქახის, გორის, ქარელისა და ხაშურის რაიონები წარმოადგენენ ნაწილს ისტორიული შიდა ქართლისა, რომელსაც ძველად ზენა სოფელი ეწოდებოდა. თეთი ისტორიული ქართლი გეოგრაფიული მდებარეობისა და უმთავრესი მდინარის მტკვრის მიხედვით დანაწილებული იყო ზემო, შუა ანუ შიდა და ქვემო ქართლად.

შიდა ქართლი ვრცელდებოდა აღმოსავლეთით არაგვსა და თბილისამდე, ჩრდილოეთით — კავკასიონის ცენტრალურ ქედამდე, დასავლეთით — თიხის ქედამდე, ხოლო სამხრეთით — თრიალეთის ქედამდე და ფარავნის ტბამდე (ჯაბახეთი). შიდა ქართლის მტკვრის სამხრეთით მდებარე ნაწილს ვაღმაშხარი ეწოდებოდა. ეს უკანასკნელი ისტორიული წყაროების მიხედვით ზოგჯერ არ შედიოდა შიდა ქართლში, მაშინ როცა მტკვრის ჩრდილოეთით მდებარე ქვეყანა ყოველთვის შიდა ქართლში ითვლისებოდა.

XVII-XVIII სს. შიდა ქართლის ჩრდილო-დასავლეთ ნაწილს ზემო ქართლიც ეწოდებოდა. XVII ს. პირველი მეოთხედიდან, ოსმალეთის მიერ სამცხე-საათაბაგოს დაპყრობის შემდეგ ისტორიული ზემო ქართლი

ანდელი სამცხე-ხაათაბაგო) დიდი ხნით ჩამოშორდა ქართლის სამეფოსა და სახელწოდება გადავიდა შიდა ქართლის ჩრდილო-დასავლეთ ნაწილზე. ამჟამად ისტორიული შიდა ქართლის ჩრდილოეთი ნაწილი სამხრეთ სეთის ავტონომიურ ოლქსა და დუშეთის რაიონში შედის.

შიდა ქართლის ჩრდილოეთით და სამხრეთით კავკასიონისა და თრიალეთის მაღალი ქედებია, რომელთა მტკვრისაკენ დაშვებული განშტოებები ზეგნებს ქმნიან. ვაღმაშხარის მდინარეები — ძამა, ტანა, თეძამი და კავთურა ქვედა წელში მცირე ვაკეებს ქმნიან, ხოლო მტკვრის ჩრდილოეთით დოღლაურის, ტირიფონისა და მუხრანის ვრცელი ველებია, რომლებსაც სერავს მდინარეები: დროშე, ლიახვი, ლეზურა, ქსანი და არაგვი. შიდა ქართლის მდინარეთა უმრავლესობა უძველეს დროიდანაა ამოყვებული სარწყავად.

მდინარე ადმოსავლეთ ფრონედან მდინარე არაგვამდე მტკვრის მარცხენა სანაპიროს გასწვრივ ვარდოილია კვერნაქის ხეი (სიმაღლე 1114 მეტრე). მისი სამხრეთი ფერდობი უღატეკებასა და ქარაფებში ხელოვნური გამოქვაბულებია. კვერნაქის სერის სამხრეთით, მტკვრის პირას მდებარეობს ანუზიანის ველი, რომელსაც უძველესი დროიდან სახანაშრო საბოგარო იყენებდნენ. შრომის გარკვეული ორგანიზაციის საფუძველზე შიდა ქართლის ვრცელი დაბლობები და სახაფხული და სახანაშრო საბოგაროები ქმნიდნენ ინტენსიური მიწათმოქმედებისა და მესაქონლეობის განვითარების შესაძლებლობას. შიდა ქართლის ბუნებრივმა პირობებმა და მისმა გეოგრაფიულმა მდებარეობამ განსაზღვრეს ის როლი, რომელიც ამ რეგიონმა შეასრულა ქართული სახელმწიფოებრიობის ისტორიაში.

შიდა ქართლზე უძველესი დროიდან გადიოდა მნიშვნელოვანი გზები. ჩრდილოეთიდან მოემართებოდა დარიალის ანუ არაგვის გზა, რომელიც გადიოდა მცხეთაზე. ეს გზა მოქმედებდა ადრინდელი ბრინჯაოს ხანიდან მაინც. დიდი იყო მისი როლი შემდგომ ხანებშიც. XIII ს.-ში მინ-

დოლთა ლაშქრობების შემდეგ ამ გზის ეკონომიკური მნიშვნელობა დაეცა; XVIII ს. II ნახევარში რუსეთ-საქართველოს ურთიერთობის გაცხოველებამ კვლავ გამოაცოცხლა დარიალის გზა.

ანტიკური ხანის ატორთა ცნობები და ბაქქოლოგიური გათხრებით მოპოვებული მასალები მოწმობენ, რომ ანტიკურ ხანაში ინდოეთისა და დასავლეთ ევროპის დამაკავშირებელი სავაჭრო-სატრანზიტო გზის ერთი მონაკვეთი გადიოდა ამიერკავკასიასზე, კერძოდ, შიდა ქართლზე. ეს გზა მტკვრის ორივე სანაპიროს მიუყვებოდა. უპირატესობა ეძლეოდა მტკვრის მარცხენა ნაპირზე გამავალ გზას. იგი გაივლიდა მცხეთას, მუხრანს, სამთავისს, გორს, ურბნისს, რუისს. ამიერკავკასიის ტერიტორიაზე გადიოდა კიდევ ერთი მნიშვნელოვანი სავაჭრო-სატრანზიტო გზა, რომელიც მცირე აღიოდან მოემართებოდა და მცხეთამდე აღიწევდა. აქედან კი არაგვის ხეობით ჩრდილო კავკასიაში გადადიოდა.

მნიშვნელოვანი მაგისტრალი, ე. წ. „ცხვის გზა“, რომელიც საქართველოს დიავონალურად ჰყვებოდა და კახეთ-შერთს ტაო-კლარჯეთთან აკავშირებდა, თრიალეთის ქედის თხემს გასდევდა და მრავალი განშტოებით უკავშირდებოდა მის გარდობადმო მდებარე „ქვეყნებს“. ამ უძველესმა გზამ გარკვეულ ისტორიულ პირობებში ხელი შეუწყო ზემოხსენებულ „ქვეყანათა“ შერწყმას და, სამაგიეროდ, საქართველოს გაერთიანებას.

შიდა ქართლი სამხრეთ საქართველოს უკავშირდებოდა მტკვრის, ძამის, ტანის, თეძამის, კავთურის, ნინოსისა და ძეგვის ხეობებზე გამავალი გზებით; დასავლეთ საქართველოს — ლიხის ქედზე მდებარე პერანგას, ზემო-ჯვარ-კორტოსის, დედაბერას, რიკეთის, სურამის, ციხისძირის უღელტეხილებით; ჩრდილოეთ კავკასიას კი, დარიალის გზის გარდა, ლიახვის ხეობით, სისისა და რიკის უღელტეხილებით.

რეგიონში ადამიანთა ცხოვრების უძველესი კვალი აღმოჩნდა ლამბი-ყანაში და მდინარეების კავთურასა და თეძამს შორის მოქცეულ ტერიტორია-

ქართლის სამეფოს გერბი. ვახუშტი ბატონი ტყეშელაშვილის მიხედვით



ზე, სადაც რამდენიმე ადგილას და-
დასტურდა პალეოლითური (მუსტიეს
ხანა) იარაღები. ადრესამიწათმომქმე-
ლო არქეოლოგიური კულტურა ჯერ არ
არის აღმოჩენილი. შიდა ქართლის
ტერიტორია ინტენსიურად იყო დასა-
ხლებული ადრინდელი ბრინჯაოს
ხანადან (ძვ. წ. III ათასწლეულის
დასაწყისი). მოსახლეობა ცხოვრობ-
და „გორებზე“ (ხიზანათ გორა, ქვა-
ცხლებელი და სხვ.). შენობები წარული
ან ოთხკუთხა იყო, ნაგები ხარებიანი,
დასილი და ალიზის აგურით. შუაში
„ღვდამობი“ იდგა, მის წინ კი კერა
იყო. სახლს ქიონდა ან წრული ღერე-
ფანი, რომელიც ვარს ერთა თოხას, ან
ოთხკუთხა, რომელიც ოთახს შესასვ-
ლელთან ქიონდა მ იწინებული. ოთახსა
და ღერეფანს ბრტყელი გადახურვა
ქონდა. იყო ნახევრად ოვალური
აფსიდურკედლიანი სახლებიც, რომ-
ლებსაც სარიტუალო-საკულტო და-
ნიშნულება უნდა ქიონოდათ (გულა-
ბერტყა). მოსახლეობის ძირითადი
სამეურნეო საქმიანობა მიწათმოქმედე-
ბა იყო. მიკვლეულია მარცვლოვანი
მრავალი სახეობა. ხიზანათ გორაზე
დადასტურებულია ეურძნის წიპწები.
უკვე ხმარობენ სახენულ კავსა და
კვერს. განვითარებულია მესაქონლე-
ობა და სპილენძის მეტალურგია. და-
წინადაებულია კერამიკული წარმოე-
ბა და უეჭვრობა.

ამ პერიოდში შეიმჩნევა ზოგიერთი
სამოსახლოს გამსხვილება, თითქმის
გარკვეული მიკრორაიონის ცენტრად
გადაქვევის ტენდენცია. ეს სამოსა-
ხლოები (მაგალითად, გულაბერტყა) ვა-
რემოზე შეაბრებულ სტრატეგიულ
ადგილებშია განლაგებული და გამაგ-
რებული. „გორაზე“ უკვე პატრიარ-
ქალური ევარი სახლობს.

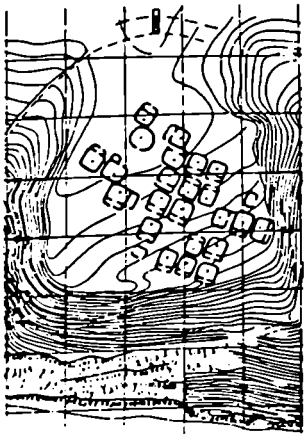
ადრინდელ ბრინჯაოს ხანაში შიდა
ქართლში ყალიბდება „მტკვარ-არაქ-
სის“ კულტურის ორიგინალური ვა-
რიანტი, რომელიც გავრცელებულია
აგრეთვე უკმო იმერეთშიც. ადრინ-
დელი ბრინჯაოს ხანის მიწურულისა-
თვის „გორებზე“ ცხოვრება წყდება,
ხოლო გვიანდელი ბრინჯაოს ხანის
ადრეული ეტაპიდან კვლავ ახლდება.
ამის მოხუცი უნდა იყოს, ერთი მხრივ,
წერილდება მესაქონლეობის, საიალა-
ლო მეცხვარეობისა და ბრინჯაოს
მეტალურგიის შემდგომი განვითარე-
ბა, ხოლო მეორე მხრივ, ბარში პრი-
მიტიული მიწათმოქმედების კრიზისი,
რასაც უნდა გამოეწვია მოსახლეობის
ამოძრავება და სამეურნეო საქმიანო-
ბის სიმძიმის ცენტრის ბარიდან შთა-
ში გადანაცვლება.

მოსახლეობის უდიდესი ნაწილის
ძირითადი სამეურნეო საქმიანობა
მოშთაბარული მესაქონლეობაა.
თუ ბარში იგი დროებით სადგომე-
ში ცხოვრობს. ეს უნდა იყოს მიწზე
იმისა, რომ შუა ბრინჯაოს ხანის ნა-
მოსახლარები აღმოსავლეთ საქართვე-
ლოს ცენტრალურ რაიონებში ნაელ-
დად გვხვდება, ხოლო სამაროვები
კი საქმად ჯერია. ამ ხანის შიდა
ქართლის ევრდელ მესაქონლების
კულტურა გარკვეულ მსგავსებას ჰო-
ულობს თრიალეთურ კულტურასთან.
ზოგ უორდელ საძარხში (აშურიანი,
მეტეხი) შეიმჩნევა შუა ბრინჯაოს ხა-
ნის კულტურიდან გვიანდელი ბრინ-
ჯაოს ხანის კულტურად გადასვლის
ნიშნები.

ძვ. წ. II ათასწლეულის მეორე ნა-
ხევრიდან იწყება რიგობრც ძველი სა-
მოსახლო „გორების“, ისეაბლი სამო-
სახლო ადგილების ათვისება. მოსა-
ხლეობა იზრდება, ფართოვდება შე-
ურბეობა. „გორებზე“ ამ დროს კვლავ
მიწათმოქმედი მოსახლეობა ცხოვ-
რობს. გვიანდელ ბრინჯაოს ხანაში
შიდა ქართლის ტერიტორიაზე ყალიბ-
დება განსხვავებული არქეოლოგიური
კულტურა, რომელზეც დიდ გავლენას
ახდენს დასავლურ ქართული, კერძოდ,
კოლხური კულტურა. შიდა ქართლის
კულტურა მეზობელი კულტურებისა-
გან უმოკვესდა განსხვავდება ფოთ-
ლისებრი სატყვეობით, მასრაგასხნი-
ლის შემოსიარებით, თხელფურცო-
ვანი ისრისპირებით, თავხვია საკინ-
ძებით.

შიდა ქართლი ის არაა, სადაც
ხელბოდა აღმოსავლურ და დასავლურ
ქართულ კულტურათა შეხვედრა (გამ-
წინაწყაროს, რენესა და სათოვლე-
ნადაზრკვის არქეოლოგიური ძეგლე-
ბი).

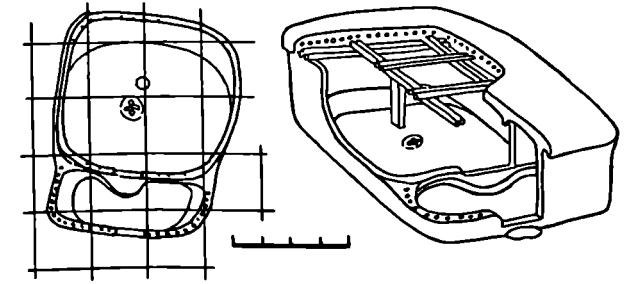
გვიანდელი ბრინჯაოს-ადრინდელი
რკინის ხანებში უკვე ყალიბდება შემ-
დგომი საქართველოში ყველაზე გავრ-
ცელებული ტერიტორიულ-ადმინისტ-
რაციული ერთეული — ხვეი. ეს არის
ცალკეულ სამოსახლო გორათა სისტე-
მა, რომელთაგან ერთი მოწინააღმდე-
გე ჩემულობს ეკონომიკური და პოლი-
ტიკური ცენტრის როლს. ქვეების ხე-



სოფ. ურბნისი. ქვარცხლები, ტელაპია
გორა (IV. 173) გავგვმა

ეუბად დაყოფის, რომელიც გეოგრა-
ფიულ თვისებებზე იყო დამყარებუ-
ლი, საქართველოს ბარში სამეურნეო
უაჭკოვც (ირიგაცია) განსახლებრავე-
ბა. ნიშნულად შეიძლება მოიყვანოთ
ხეხემლას ხეობაში მდებარე ზოვლე-
ვორა, რომელიც ძვ. წ. XIV ს. ქვის
გალავნით შემოღებული იგვარის“
სამოსახლოა. ძვ. წ. XII ს-დან იგი
ბორცვთან ერთად მოიცავს ბორცვის
ძირში ვარჩნილ სოფელსაც, რომ-
ლისად ბორცვეს დარჩენილი მო-
სახლეობა გამოყოფილია საგანგებო
თხრილით და ქვის გალავნით. თვის
ბორცვი კი საკულტო-თავღვთიეთი ნა-
გებობაა. ეს მითითებს აქ მობინად-
რე ვავრის გარკვეულ სოციალურ დი-
ფერენციაციანზე, რაც ძვ. წ. IX-V სს.

სოფ. ურბნისი. ქვარცხლები, ტელაპია
გორა (IV. 163), შენაბა 5, რკინისტრუქცია
აღ რუბანშელის მიხედვით



* უკანასკნელი წლების მანძილზე ჩატა-
რებული არქეოლოგიური გათხრებით აღ-
მოჩენილია ადრესამიწათმომქმედი კულტურის
ძველები სოფლების ბენისისა და
ხელბოების მახლობლად.

კლდე უფრო ღრმავდება. ხოციალური თვალსაზრისით ეს უნდა იყოს სპა-ხელო დეპოკრატის სტადია.

ხოვდორაზე განვითარებული იყო მიწათმოქმედება და მესაქონლეობა, ხოლო განვითარების გვიანდელ ეტაპზე — მევენახეობა. აქ გამოვლენილ არქეოლოგიურ მასალაში განსაკუთრებულ ყურადღებას იმსახურებს პურის ხაცობი ღუმელები, რომელთა შესავსი აღმოჩნდა შიდა ქართლის შრავალ სხვა არქეოლოგიურ ძეგლებზეც (ნაყარგორა, თრელიგორები, ხათავორს ნახახლარები, ნარეკავი, კავთისხევი, უფლისციხე), ხოლო ცალკეული პარალელები — სომხეთსა და ჩრდილო კავკასიაში.

მე. წ. VI ს-დან ბოულე შავად, ლეგად და წაბლისფრად გამოიწვარი კერამიკის გვერდით ჩნდება „წოლად გამოიწვარი“ ჭურჭელი, რომელიც არ ამკლავებს გენეტიკურ კავშირს წინამორბედთან და შემდეგ საეუ-ნეებში გაბატონებულ მდგომარეო-

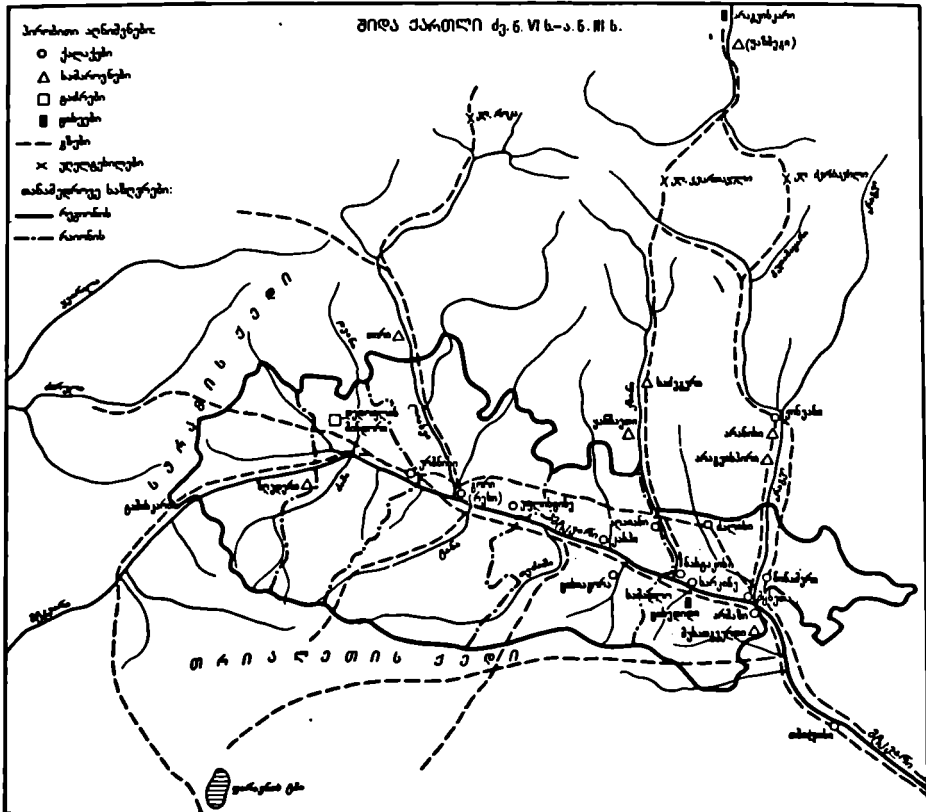
ბას იძენს. ეს კერამიკა ვრცელდება ქვემო და შიდა ქართლში. გამოიქმე-ლია მისაზრება, რომ ახალი ფორმებისა და ტექნიკური ხერხების განე-ნა მოწოდებს ახალი კულტურული დი-ნების გავლენას, რაც დაკავშირებუ-ლი უნდა იყოს ახალი ეთნიკური ელე-მენტების, შესაძლოა ურარტელების, კულტურულ ორიბიტაში მოქცეული ქართული ტომების შემოსვლასთან.

ადრინდელი ანტიკური ხანისათ-ვის აღმოსავლეთ საქართველოში უნ-და შექმნილიყო რამდენიმე სახელ-შეიფოებრივი წარმონაქმნი. ერთი მათგანი წარმოიშვა ზენა სოფელში (შიდა ქართლი). მისი ცენტრი უფლის-ციხის მიდამოებში უნდა ყოფილიყო. ძველი ქართული ქრონიკა, გარდა უფ-ლისციხისა, რომელსაც ქალაქ კას-პის ციხედ იხსენიებს, ამავე ხანის მნიშვნელოვან ცენტრებად ასახელებს სარკინეს თავიკი „ციხე დიდით“, ურბ-ნისსა და ოძრხეს.

მე. წ. IV-III სს. მიჯნაზე ფარნავა-ზის მეთაურობით შეიქმნა იბერიის (ქართლის) ერთიანი სამეფო, რომ-ლის ცენტრიც მცხეთა იყო. მცხეთის

გაღვიძება და განვითარება გარკვეულად შე-უწყო ხელი მისმა გეოგრაფიულმა მდებ-არეობამ — აქ თავს იყრიდა მნიშე-ნელოვანი მაგისტრალური გზები და შესაძლებელი იყო ერთმანეთთან და-კავშირებული ციხე-სიმაგრეების სის-ტემის შექმნა. მცხეთის დაწინაურე-ბაში მნიშვნელოვანი როლი უნდა შეესრულებინა მუხრანის სამეურნეო რაიონის გეონომიკურ ათვისებასაც. მცხეთის სამეურნეო რაიონი გაიზარ-და მდ. ქსანამდე და დიწყო მუხრანის კელის მთლიანად ათვისება, რასაც მოჰყვა მდ. ქსანზე დიდი სარიგა-ციო ნაგებობების შენეულობა (დი-დი რუ რუსმულით, ნასტაიკის რუ, საგალაბო რუ).

მას შემდეგ, რაც ფარნავაზმა თავი-სი ხელისუფლება მოელ ქართლზე განავრცო და ეგრისიც შემოიერთა, ქვეყანა საერისთავოებად დაყო. ში-და ქართლი ერთ ადმინისტრაციულ ერთეულში მოაქცია და სათავეში სპასხეტი ჩაუყენა. ფარნავაზმა ქარ-თლის შთან გალავანი შემოავლო და მასზე არმაზის კერპი აღმართა. ფარ-ნავაზის შთამომავლებმა აღმართეს აი-



ნინას და დანინას კერპები და გააგრძელეს არმაზციხის მშენებლობა. შემდგომში არმაზციხე აკროპოლისად და იბერიის მუშეთა რეზიდენციად იქცა. არქეოლოგიურმა გათხრებმა არმაზციხეში (ბაგინეთი) გამოავლინა თავდაცვითი და სასახლის ნაგებობათა დიდი კომპლექსი. არმაზციხის გარდა „ლიდ მცხეთაში“ მნიშვნელოვანი სიმაგრე იყო ზაღენციხე (იგივე წიწმურის-სვამორა), სადაც იღვა ზაღენის კვპი. წიწმურის მიღამოები ინტენსიურად ჩანს დასახლებული ძეგ. V ათასწლეულის შუა ხანებშივე (კამარახევის სამაროვანი). აქ გამოვლინდა ადრინდელი ელინისტური ხანის თავდაცვითი ნაგებობები და დასახლებათა ნაშთები.

აღმოჩენილია ადრინდელი ელენისტური ხანის ქალაქური ტიპის მნიშვნელოვანი დასახლებები — სახალო, ნაბტაჯისი, ალიანი, ციხიაგორა. აღნიშნული პერიოდისათვის ციხიაგორაზე ტაძარია. გამოვლინილია ელინისტური ხანის ფენები (სარკონესხა და ურნისის ნაქალაქრებზე, გორის ციხეზე).

არქეოლოგიურ აღმოჩენებთან ერთად ანტიკური ხანის შიდა ქართლში საქალაქო ცხოვრების განვითარებაზე მეტყველებს სტრაბონის ცნობაც: „იბერია კარადადა დასახლებული მეტწილად როგორც ქალაქებად, ისე დაბებად; ისე, რომ, აქ გვხვდება კრამიტის სახურავები და ხუროთმოძღვრების წახული აგებული სახლები, ბაზრები და სხვა საზოგადოებრივი შენობები“. ამასვე უნდა მოწმობდეს მცხეთაში ხუროთმოძღვრისა და მხატვართუხუცესის თანამდებობის არსებობა, რაც დოკუმენტურად IV ს-შია დადასტურებული.

ძე. წ. IV ს. მცხეთის არქეოლოგიურ მასალაში და სამთავროს სამაროვანზე შეიმჩნევა ქრონოლოგიური ლაკუნა.

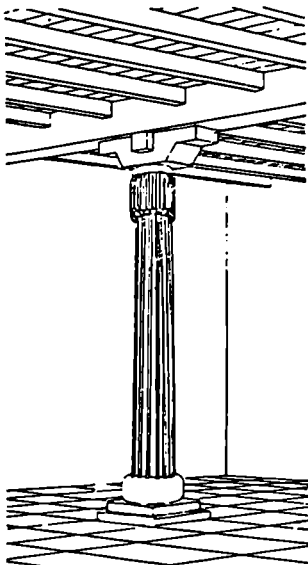
შიდა ქართლის ტერიტორიაზე ელინისტური ხანის მრავალრიცხოვანი მონეტების აღმოჩენა მოწმობს იბერიის ინტენსიურ სავაჭრო-ეკონომიკურ ურთიერთობას გარე სამყაროსთან. აქ ჭრიდნენ ალექსანდრე მაკედონელის ოქროს მონეტების მინაბაძებს — იბერიულ სტატერებს (ნაპოვნია ჩრდ. კავკასიაშიც); აღმოჩენილია მაკედონელის ორიგინალური ოქროს სტატერი (მცხეთაში), ელინისტური ეგვიპტის მმართველის ქტოლემე ფილოპატორის სპილენძის, სელევკიდების სირიის მეფეების სპილენძის, სინოსის საქალაქო, ტერან II-ისა და გვიანდელი ელინისტური ხანის პართიის მონეტები (შიდა ქართლის სხვადასხვა ადგილებზე).

ძე. წ. I ს. რომსა და პონტოს სამეფოს შორის გაშფავებული ურთიერთობა იშში გადაიზარდა. მოხლოებული საფრთხის თავიდან ასაცდენად სომეხთის, ალბანეთისა და ქარ-

ლის მმართველებმა კავშირი დამყარეს პონტოს სამეფოსთან, მაგრამ რომაელებმა დაამარცხეს პონტოს მეფის ლაშქარი და სომხეთში შეჭრენ. რომაელებმა სარდალმა პომპეუსმა ალბანეთისა და ქართლის დამორჩილება გადაწყვიტა. ძე. წ. 65 წ. გაზაფხულზე პომპეუსის ლაშქარი შემოიჭრა ქართლში. ქართლის მეფე არტაგი იძულებული გახდა არმაზციხე დაეტოვებინა, მტკვრის მარცხენა ნაპირზე გადასულიყო და მდინარეზე ხიდი დაეწვა. პომპეუსი მტკვრის მარჯვენა ნაპირს ააყვდა და პირიქით დაიმორჩილა ქართლის ეს მხარე, შემდეგ მტკვრის მარცხენა ნაპირზე გადაინაცვლა და კოლხეთში გადავიდა.


იბერიაში პომპეუსის ლაშქრობის შემდეგ რომსა და იბერიას შორის დამყარდა ურთიერთობა, რომელიც „მეგობრობასა“ და „სამხედრო კავშირში“ გასიხატებოდა. ქართლის მეფეს ევალებოდა ჩაეყვანა ჩრდილო კავკასიიდან მომავალი გზები და ამით რომაელთა სამფლობელოები მომთაბარეთა შემოსევებისაგან დაეცვა, ვაღლებული იყო სამხედრო დახმარება გაეწია რომაელებისათვის, რომლებიც ამ დროს აღმოსავლეთში ომობდნენ. I-III სს. იბერიის სამეფო კიდევ უფრო გაძლიერდა. რომს იმპერატორები ყოველმხრივ ცდილობდნენ ქართველთა „მეგობრობის“ შენარჩუნებას.


რომაული ხანის შიდა ქართლის არქეოლოგიურ ძეგლთაგან განსაკუთრებით აღსანიშნავია სოფ. არაღეთთან დედოფლის მინდორზე აღმოჩე-



სოფ. ნარბაზანში. ხეების ნახატი-რეკონსტრუქცია. ბ. ლუგვან მხეხელი

მცხეთა. გლეხის კედლისა და ქალაქში შესხელების ნახატი-რეკონსტრუქცია. ბ. ლუგვან მხეხელი






ხო. შანი, ნასტაპისი, ნასტაპისი. სვეტის ნახატი-რკინსტრუქცია (III. 190). ზ. ლუგავს მიხედვით

ნილი ძვ. წ. I ს. დიდი სატაპრო კომპლექსი, რომელიც გარკვეული თვალსაზრისით აქემენიდური ხანის სუზის და ხელგვიდური ხანის პერსეპოლისის ტაძრების ანალოგიურია,

სარამნა, ნაქალაქარი. ორსვეტიანი ანტიკური ტაძრის ნახატი-რკინსტრუქცია (III. 170). ზ. ლუგავს მიხედვით



ზეგრამ მთელი რიგი თავისებურებებითაც ხასიათდება. კომპლექსი გეოგრაფიულად იმპერიის ცენტრში მდებარეობს და მის ახლოს თავდაცვითი ნაგებობები არ არის, რაც ამ სამლოცველოს საერთო სახელმწიფოებრივ მნიშვნელობაზე მიუთითებს. დღევანდლის მინდორსა და ციხიაგარაზე ტაძრების აღმოჩენა სარწმუნოს ხდის მოხარებას, რომ ძველი ქართული თემი სატაპრო თემი იყო და ძველი ქართლის საზოგადოებრივი წყობილება აღწევდა ხანაში ძირითადად თეოკრატიულ ელფერს ატარებდა (სტრაბონი).

ამ ხანის ყველაზე მნიშვნელოვანი არქეოლოგიური ძეგლებია — მცხეთის აკლამა (I ს.), არმაზისხევის პიტიაშთა სამარხები და ხაცხოვრებულ-კომუნალური ნაგებობანი (II-III სს.), ზღუდერის სამარხები (II-IV სს.) და ნაქალაქარი ძალინი (I-IV სს.). მცხეთის აკლამის ქვის ნახევარცილისებრი კამარა უძველესია საქართველოში აღმოჩენილ ქვის კამარათა შორის. არმაზისხევაში, ბაგინეთსა და ძალინი აღმოჩენილი აბანოები დაგეგმარებითა და აღნაგობით ემსგავსება წინა აზიის (ღურავერობის) და ყირიმის (ქარაქსი-აიტროლორი) გვიანდელი ანტიკური ხანის აბანოებს. არმაზისხევაში აღმოჩნდა პიტიაშ-ურისთავთა მდიდრული სამარხები. ამავე რანგისაა ზღუდერის სამარხებიც. მათში ტრევეტიკო ძირითადად ვერცხლის ჭურჭლით არის წარმოდგენილი. ვერცხლის ჭურჭელი გვხვდება მხოლოდ გამოჩენულად მდიდრულ სამარხებში. ამავე რანგისაა ზღუდერის სამარხებიც ტრევეტიკის ნიმუშები ძირითადად იმ-

პორტულია, თუმცა გვხვდებით ადგილობრივ ნაწარმსაც (სავარაუდოა ტახტებისა თუ დასაყრდელავ ხარცელთა ხის ფეხების ვერცხლის გარსაყრავები და სხვ.). აღსანიშნავია ცხენისგამოსახლებიანი ვერცხლის პინაკები, რაც მიუთითებს ქართლის არისტოკრატიაში მითრანისმი გაერყელებაზე. არმაზისხევის გათხრებამ მოგვცა არამული დამწერლობის ადგილობრივი ნიმუშები, რომელიც შეცნობიერებში შევიდა „არმაზულის“ სახელით. „არმაზული“ დამწერლობა, ბერძნულთან ერთად, ანტიკური იბერიის ოფიციალური დამწერლობა იყო.

ნაქალაქარ ძალინიში აღმოჩნდა დროისხს და მის წრესთან დაკავშირებული მაღალმხატვრული მოზაიკური გამოსახულებანი.

გვიანდელი ანტიკური ხანის შიდა ქართლში დიდად იყო დაწინაურებული ოქრომჭედლობა. მცხეთის საოქრომჭედლო სახელოსნოა ნაწარმი არა მარტო აღმოსავლეთ, არამედ დასავლეთ საქართველოშიც ვრცელდებოდა. ოქრომჭედლობის მეორე დიდი ცენტრი იყო ურბნისი.

იმდროინდელი შიდა ქართლის კერამიკა თითქმის ყოველთვის წითლად არის გამოშფრავი, ხოლო ზოგჯერ წითლად შეღებულია და საერთოდ დრეული პერიოდის კერამიკასთან შედარებით გაცილებით ნაკლებ მიზიდველი, ერთფეროვანი და მხატვრული თვალსაზრისით მდარეა.

ამ დროს ქართლში ფართო ხმარებაში იყო საერთაშორისო ვაჭრობაში გაერყელებული მონეტები და მათი ადგილობრივი მინაბაძები. ქართლში ძლიერ იყო გავრცელებული რომაული და პართული ვერცხლის მონეტები — ავგუსტუსის ლენარბის, გოტარხის დრაქმები და მათი ადგილობრივი მინაბაძები. ნიშნდობლივია არქეოლოგიურ მასალაში იმპორტული საქონლის სიუხვე. ქართლთან სავაჭრო ურთიერთობა უნდა ჰქონოდათ ევპატის სახელოსნო ცენტრებს (მძივები). აღმოსავლეთის ქვეყნიებიდან შემოტანილ მვირფას ქვევს ფართოდ იყენებდნენ ადგილობრივი ოქრომჭედლები. მრავალადაა რომაული გლიპტიკური ძეგლები, სირიული მინის ჭურჭელი, იტალიური პრინჯაოსა და ვერცხლის ჭურჭელი.

ქართული წარმართული პანთეონი უძველესი დროიდან იცნობდა მზის, მთვარისა და ვარსკვლავთა თავყენისცემას. ქართულ სახელმწიფოებრიობის შექმნასთან ერთად ქართლში ინერგება მცირეაზიური (ხეთური) წარმოშობის არმაზისა და ზღუდერის ღვთაებათა თავყენისცემა, რაც დაკავშირებულია შიდა ქართლში მესხური მოხახლეობის ტალღის შემოსვლასთან. ანტიკური ხანაში იბერიისში

ვრცელდება ზორიასტრიში და მითრას კულტი.

VII ს. სომხური ანონიმური გეოგრაფია, რომელიც ძირითადად IV-V სს. ეითარებას ასახავს, ქართლს კვლავ ხევებად დაყოფილს წარმოგიადგენს და შიდა ქართლში (ზენა სოფელში) შემდეგ ხეებს ასახელებს: ტუნისხევი (ტანისხევი), დვანი, ანაბუთისხევი, გვერდისძირი, საცხუმეთი, ქსნისხევი, ცხრაძმა, ბახაღეთი. აქ ჩამოთვლილი ზოგი ერთეული რამდენიმე ხევს აერთიანებს. ეს განსაკუთრებით ითქმის ტანისხევე, რომელიც გვერდისძირთან ერთად მოიცავს თითქმის მთელ გაღამზხარს.

ანტიკური ქართლის სახელმწიფოში, რომელიც ადრეკლასობრივი ან პროტოფეოდალური ბუნებისა იყო, IV ს-დან ყალიბდება ფეოდალური ურთიერთობანი. ამ პროცესს ხელი შეუწყო IV ს. 30-იან წლებში ქართლში ქრისტიანობის სახელმწიფო რელიგიად გამოცხადება. ქრისტიანობამ საქართველოს შემდგომ კულტურულ

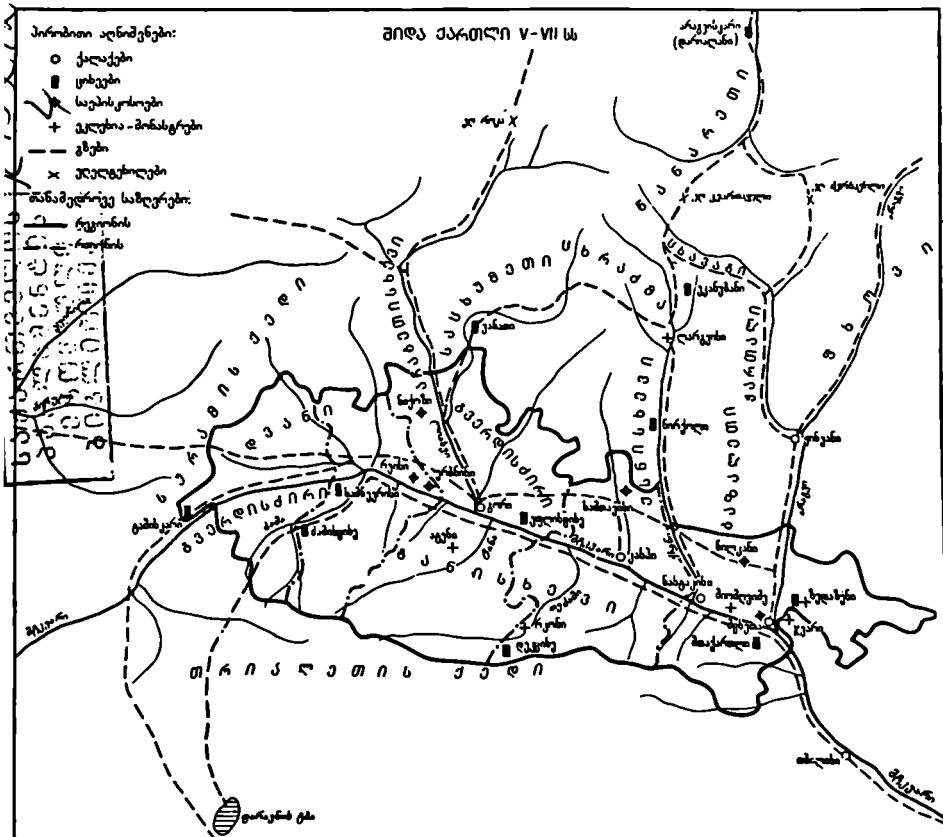
ცხოვრებაში უდიდესი როლი შეასრულა.

IV-V სს. მიჯნაზე რომა და ირანს შორის გამწვავდა ბრძოლა ამიერკავკასიისათვის. ვახტანგ გორგასალის მეფობის დასაწყისში ქართლის სამეფო სასანური ირანის ვასალური სახელმწიფო იყო. გორგასალმა აღმოსავლეთი და დასავლეთი საქართველო ერთ სამეფოდ გააერთიანა და დაიმორჩილა კავკასიის მთიანეთი. მან ქვეყანა დაყო ადმინისტრაციულ ერთეულებად – სავროსთაეოებად. მიუღი შიდა ქართლი ერთ ადმინისტრაციულ ერთეულად – სასპასკეტოდ გაერთიანდა და მას სათავეში ჯუანშერ სასპსკეტი ჩაუდგა. ვახტანგმა ჩაატარა ხაყვლესიო რეფორმა. ქართლის კვლესიის სათავეში მან მთავარეპისკოპოსის მაგივრად კათალიკოსი დააყენა; შექმნა ახალი საეპისკოპოსოები. ვახტანგის დროს შიდა ქართლში შემდეგი საეპისკოპოსოებია: სამთავროს, წიღენის, სამთავისის, ურანისის, რუისის, ნიქოზის. აღსანიშნავია, რომ საეპისკოპო-

სო კათედრალები განლაგებული იყო მტკვრის ჩრდილოეთით. რაც შეეხება გაღამზხარის სოფლებს, ისინი უშუალოდ შედიოდნენ მცხეთის საკათალიკოსო სენიორიაში.

V ს. შუა წლებში ვახტანგ გორგასალმა თბილისში ქალაქის შენება დაიწყო, ხოლო მისმა შემკვიდრე დაწიბ VI ს. დამდეგს ქართლის სამეფოს დედაქალაქი მცხეთიდან თბილისში გადამოიტანა.

VI ს. დასაწყისიდან სპარსელებმა კვლავ გააძლიერეს შტეტვა ქართლში ქართული წეს-ჩვეულებებისა და კულტურის აღმოსაფხვრელად. ისინი აღარ სჯერდებოდნენ ამიერკავკასიის ქვეყნების ვასალურ მფლობარეობას და მათ სპარსეთის ჩვეულებრივ პროვინციებად აქცევდნენ. ამასთან ძალით აურცილებდნენ თავიანთ სარწმუნოებას. 523 წ. ქართლში იფეთქა



აჯანყებამ სპარსეთის წინააღმდეგ. აჯანყება დამარცხდა, რასაც ქართლში მეფობის გაუქმება და სპარსელთა მმართველობის დამყარება მოჰყვა. ქართლის სათავეში მდგომ მარხანას დიდი სასამართლო და ადმინისტრაციული უფლებები მიენიჭა. ქართლის მნიშვნელოვან ქალაქებში დამკვირვებელმა ჯარებმა ჩააყენეს და ეს ქალაქები სპარსელ ციხისთავებს დაუპირიჩლეს. მშრომელ მოსახლეობას სპარსელების ხარკი და სამხედრო ბეჯარა მძიმე ტვირთად დააწვა. 571 წ. სომხეთსა და ქართლში ერთდროულად იფეთქა აჯანყებამ სპარსელების წინააღმდეგ. ქართველები სპარსთა ბატონობის მოსიძაბასა და სუვერენულ ხელისუფლების აღდგენას ისახავდნენ მიზნად. ხალხის გამარჯვებით

ისარგებლებს აზნაურებმა და სახელმწიფოს სათავეში დააყენეს თავისი ინტერესების დამცველი მმართველი-ურბნსთავარი. ერისმთავარ სტეფანოზ I პოლიტიკა აშკარად ანტისპარსული იყო. მისი მმართველობის დროს აშენდა მცხეთის ჯვრის დიდი ტაძარი (586/87-604 წწ.). სტეფანოზის სახელით მოჭრილ მონეტაზე ჯვარი იყო გამოსახული.

VI ს. სირიიდან საქართველოში მოვიდა საეკლესიო მოღვაწეთა ჯგუფი ე.წ. „ახალელი მამები“. მათგან შინდა ქართლში მოღვაწეობდნენ იოანე ზღაპსელი, შოი მღვიმელი, თათე სტეფანწმინდელი, პირის პრეტელი, იესე წილანელი, ისიდორე სამთაგნელი და მიქაელ ულუმბოელი. „ახალრამბა მამებმა“ მრავალი ეკლესია-მონასტერი ააგეს, ქრისტიანობა გაავრცელეს ქართლის წარმართულ მოსახლეობასა და ჩრდილოეთ კავკასიის

ხალხებში; ჩრდილოეთ კავკასიის მხარე ქართულ ეკლესიას დაუქვემდებარეს.

საქართველოში, ისე როგორც ვერძანასა და წინა აღმოსავლეთში, გავრცელებული იყო საეკლესიო ნაგებობათა ორი უმთავრესი სხეობა: წაგრძელებული უგუმბათო უნებობები (ერთნაგვიანი-დარბაზული, ბაზილიკა და ე.წ. სამკუელესიანი ბაზილიკა) და ცენტრალურ-გუმბათოვანი შერობები. ბაზილიკის ტიპი, რომელსაც პალესტინური ნიმუშების მიხედვით ნერეავად იოფიანლური ეკლესია, ქართული ხუროთმოძღვრებისათვის უცხო იყო. რაც შეეხება ქართულ ცენტრალურ-გუმბათოვან ტაძრებს, მის პირველ შეადგენს კვადრატი, რომელზეც აღმართულია გუმბათი და რომელიც გარშემოც ვითარდება ჯვრისებრი გეგმა. კვადრატზე დამყარებული გუმბათის თემა გენეოტიკურად უკვე შირდება ანალოგიურ კომპოზიციას წინა აღმოსავლეთის ძველ ხუროთმოძღვრებაში და ქართული ბაზილიკის არქიტექტურის ტრადიციებს (საცხოვერებელი სახლი „დარბაზი“).

სამნაგვიანი და სამკუელესიანი ბაზილიკების გვერდით, საქართველოში შემუშავდა უგუმბათო ნაგებობათა უმარტივესი სახე — ერთნაგვიანი ანუ დარბაზული ეკლესია, რომელმაც იარსება ქართული საეკლესიო ხუროთმოძღვრების განვითარების მთელ მანძილზე.

რეგიონში ბაზილიკური ეკლესიის ნიმუშებია ურბნისის ტაძარი (VI ს.), რკონის მონასტრის მთავარი ეკლესია და ატენის სომხის ევრეს ეკლესია (VII ს.). სამკუელესიანი ბაზილიკა — კატაულას წმ. გიორგის ეკლესია (VIII ს.) შუმორენილია კავთისეში.

გუმბათოვან ეკლესიათაგან ერთერთი უძველესია ე.წ. „თაყისუფალი ჯვრის“ ტიპის ეკლესიები. რეგიონში აღსანიშნავია შიომღვიმის მონასტრის ძველი ეკლესია (VI ს. 50-60-იანი წწ.), იდლოეთის ნათლისმცემლის ეკლესია (VI ს.), შეჯვრისხევის დეთისმშობლის ეკლესია, თხოთის წმ. ნინოს ეკლესია (VII-VIII სს.). ახეთი ტიპის სრულყოფილი ნიმუშია სამწვერისის ეკლესია (VII ს.).

ადრინდელი ფეოდალური ხანის ქართული ხუროთმოძღვრების ძიებთა დამაგვირგვინებელი და ყველაზე სრულად განმასახიერებელი ნაწარმოებია მცხეთის ჯვრის დიდი ტაძარი. მის არქიტექტურაში დარბაზულს სხიბითაა წარმოდგენილი ქართული ადრინდელი ფეოდალური ხანის ხუროთმოძღვრებისათვის დამახასიათებელი ყველა ნიშანი: ინტერიერისა და ექსტერიერის მონუმენტურობა, პროპორციების დახვეწილობა; დეკორატიული სისტემის და მორთულობის ძუნწი, ზომიერი მონიშნაობა; შიდა სივრცისა და გარეგნული სახის სრული მხატვრული შესატყვისობა; ორგანული შერწყმა გარე-

რეგიონის ტერიტორიაზე ნაპოვნი მონეტების ნიმუშები: 1. ხასანიანი შაჰრ I (მეფობის წწ. 242 - 273), ვერცხლი; 2. ხასანიანი კაჯარ (მეფობის წწ. 488 - 531), ვერცხლი; 3. ხასანიანი ხორი (მეფობის წწ. 590 - 628), ვერცხლი; 4. მუჰაგიორგი III (მეფობის წწ. 1156 - 1184), სპილენძი; 5. მუჰა თამარ (მეფობის წწ. 1184 - 1210), სპი-

ლენძი, 6. მუჰაგიორგი III და თამარ (ერთობლივად, XIII ს.), ხალკნები; 7. მუჰა თამარ და დიდი სოსლანი (1200 წ.), სპილენძი; 8. დედოფალი რუხანა (მეფობის წწ. 1223 - 1247), ვერცხლი; 9. ქართლ-კახეთის დედოფალი (XIII ს. 80-იანი წწ.), ვერცხლი; 10. მუჰა დედოფალი II (მეფობის წწ. 1273 - 1289), სპილენძი.



მოსთან. ჯერის ტაძრის რელიეფები ქართულ ქანდაკებაში ადამიანის გამოსახულების აბრეული ნიმუშებია. მცხეთის ჯვარმა სათავე დაუდო „ჯერის ტიპის“ (კუთხის ოთახშიანი ტეტრაკონქი) ძველესი საქართველოში (მარტვილის ტაძარი, ატენის სიონი, ძველი შუამთის დიდი ეკლესია).

VII ს. 30-იან წლებში აგებული წრომის ტაძარი შეიცავს ბევრ ახალ ნიშანს, რომელიც ქართული საეკლესიო არქიტექტურის განვითარების მომავალ ეტაპზე გვხვდება. ტაძარი გვეკვლით ე.წ. „ჩახაზული ჯვრის“ ტიპს შეეკუთვნება. მანამდე აგებული ეკლესიები სხვა განსხვავებით, ვუმბათაქ ეკლესიას კი არ ეყრდნობა, არამედ ოთხ ცალკე მდგომ ბოძს. აუხსიდი მხოლოდ ერთია, ადმოსავლეთით, საკურთხევლისა. იგი უფერულს არ ქმნის და აღმოსავლეთის ეკლესიის სწორი სიბრტყის უკანა დაფარული. ფსადის მხარეს, იქ, სადაც საკურთხევლის აფსიდი ემოჯახება გვერდით სადგომებს, ეკლესიის სისქეში ჩაწერილია ორი ღრმა ნიშნი ამ ხერხს კონსტრუქციული მნიშვნელობის გარდა, აქვს მხატვრული ეფექტიც: ეს ორი თაღოვანი ნიშნი, საკურთხევლის დიდ სარკმელთან ერთად, თავს უფრის და იქვემდებარებას მთელ ფსადს. სამუხსნა ნიშნების პირებზე დიდი ხნით მოიკიდა ფეხი ქართულ საეკლესიო ხუროთმოძღვრებაში. ხოლო ჯერის ოთხივე მუღავის, ე.ი. ოთხივე ფსადის შუა ნაწილებს, ფონტიონით დაკვირვებება წრომის შემდეგ საბოლოოდ დამკვიდრდა ქართულ არქიტექტურაში. წრომის საეკურთხევლის კონქა ეკლესიის თანადროული მოზაიკით იყო შემკული, რომლისგანაც მხოლოდ უმნიშვნელო ფრაგმენტები გადარჩა. აღრიხდელი ფეოდალური ხანის სამოქალაქო არქიტექტურის ძეგლები

შიდა ქართლში ნაკლებად არის შემორჩენილი. მათგან აღსანიშნავია კლდემალალას ციხე და მთა-ქართლის ციხე ბაგინეთის შიგნის ხისტრუმის ეყვლაზე მალალი შიის წყარზე. განავრობას არსებობას ანტიკური ხანის ქალაქი ურზნისი.

VI-VII სს. დაბა მცხეთისათვის შემოუღლით აღზრის ზღუდე-გალავანი კარიბჭითა და კოშკებით. VI ს. დასაწყისში დედაქალაქის თბილისში გადმოიტანის მიუხედავად, მცხეთაში მაინც გრძელდება განვითარებული საქალაქო ცხოვრება. მცხეთა რჩება საქართველოს რელიგიურ ცენტრად.

საქართველოს სოციალურ-პოლიტიკური და კულტურულ-ეკონომიკური განვითარება VII ს. შუა წლებში დაიბრუნდა ბატონობამ შეაფერხა. მათ წინააღმდეგ მოძრაობამ განსაკუთრებით ფართო ხასიათი მიიღო VIII ს. აჯანყებულთა დამორჩილება ხალხურმა სარდალ მურვანს დაეწავლა, რომელსაც ხალხმა სისასტიკის გამო „ყურ“ უწოდა. 736-738 წწ. მურვანს ერუს ლაშქრობის შედეგად განადგურდა მცხეთა, მთა-ქართლი, კასპი, ურზნისი და მრავალი სხვა დასახლებული პუნქტი. არაბებმა ქართლში მტკიცედ მოიკიდეს ფეხი. ქვეყნის სათავეს დაეკუმეს ამირა, რომელსაც დაუმორჩილეს ქართლის ერისმთავარი. მალე არაბებმა ქართლში ერისმთავრის ხელისუფლებაც გააუქმეს.


არაბთა ბატონობის მთელი სიმძიმე ქართლის შიდა რაიონებს დააწვა. საქართველოს განაპირა რაიონებში ხალხი შედარებით მშვიდად ცხოვრობდა. ასეთ პირობებში, VIII-IX სს. მიუხედავად წარმოიქმნა ეკონომიკურად და კულტურულად შედარებით მომქალაქებული ახალი მსხვილი ფეოდალური სამეურ-სამთავროები: ვერის-აფხაზეთის სამეფო, სპეთოსა და პერეთის და ტაო-კლარჯეთის (ქართველთა სა-

მეფო“) სამთავროები. მალე სამეფო-სამთავროთა შორის დაიწყო ბრძოლა მიწა-წყლის გაფართოებისა და პირველობისათვის. ეს იყო იმავე დროს ბრძოლა ქართული მიწების გაერთიანებისათვის. იგი მიღწინარეობდა „ქართლსა ზედა“ ანუ ქართლისათვის ბრძოლის ნიშნით. ქართლის კონსოლიდაციას აფერხებდა ერთი მხრივ არაბთა ბატონობა, ხოლო მეორე მხრივ ურთიერთმოქიშე სამთავროები. ამის გამო ვერ ჩამოყალიბდა ქართლში ძლიერი პოლიტიკური ხელისუფლება და არაბთა ბატონობის უფლიდან განთავისუფლების (IX ს. II ნახევარი) შემდეგ ქართლის ახნაურები თავის წინააღმდეგ განაგებდნენ ქვეყანას. X ს. „ქართველ ახნაურებს“ შორის დაწინაურდა ტბელთა ვერის, რომლის უფროსი „ქართლის უფლად“ ითვლებოდა. 904 წ. აფხაზთა მეფე კონსტანტე დაიპყრო უფლისციხე და „იუველი ქართლი“. ივანე ტბელი მან თავის ვასალად, ერისთავად გამოაცხადა. კონსტანტი „ქართლის გამგებლად“ იწოდებოდა და მისი რეზიდენცია უფლისციხე იყო. ქართლის ახნაურებს შორის ზოგიერთი სხვებზე უფრო აღზევებული, რამდენიმე „ხევის“ და მნიშვნელოვანი ციხე-სიმაგრის მფლობელი უნდა ყოფილიყო (მაგალითად, X ს. II ნახევარში ბაშის ციხის მფლობელი „აღარანსე ძამელი მთავარი“ და კლდე-ქარბის ერისთავი ციხე, რომელიც უფლებდა ატენის ციხე, მტკვრის სახმრეთით მდებარე ქვეყანას, თრიალეთს, მანგლისისხეცსა და სკვირეთს).

მთისა და ბარის ურთიერთმტყუნების ტენდენციის შედეგად მტკვრის მარცხენა სანაპიროზე წარმოიქმნა ერთი ისტორიულ-გეოგრაფიული „ქიქვანა“ ცენტრით უფლისციხეში, ხოლო

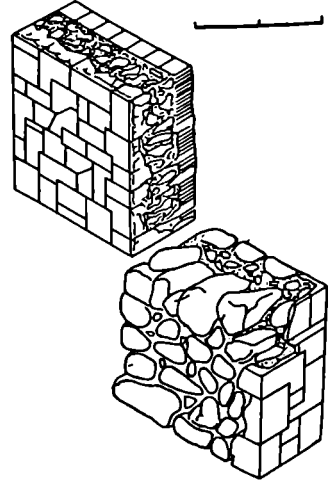

აქლის ფეოდალის ნიშნავები:

აღრიხდელი ელინისტური ხანა.



ფეოდალური ხანა (ც. ლეკუას მიხედვით).

გვიანდელი ელინისტური ხანა.



მტკვრის მარჯვენა სანაპიროზე შემო- რე „ქვეყანა“ — რატი ბაღვაშის სა- ერისთავო, რომლის ცენტრი ატენში იყო. ამ პერიოდის შიდა ქართლის სხვა დიდუფალი-ანაურები იყვნენ: სახუ- რეთელი, მგდურნი, ეანხაელნი, კო- რინთელი, სხელისელი, მხვე- ნელი.

975 წ. დავით კურაპალატმა თავი- სი შეიღობილი ბაგრატი ქართლის მე- ვედ გამოცხადდა. სამი წლის შემდეგ ბაგრატ III-მ (975-1014 წწ.) დასავ- ლეთ საქართველოც შემოიერთა. ამით ჩაეყარა საფუძველი საქართველოს გაერთიანებას. 1010 წ. ბაგრატმა კას- ხეთ-ქვეყნით შემოიერთა.

უცხო დამპყრობთაგან ქვეყნის გან- თავისუფლება და საქართველოს ერ- თიან მონარქიად გაერთიანება დას- რულდა დავით აღმაშენებლის (1089- 1125 წწ.) დროს. დავითის შრავალ- რიცხოვან გამარჯვებათა შორის გან-

საკუთრებული ადგილი უჭირავს 1121 წ. დიდგორის ბრძოლას, როდესაც ქართველთა ლაქარმა სასტიკად დაა- მარცხა თურქ-სელჩუკთა შრავალ- რიცხოვანი კოალიციური ლაქარი. 1122 წ. დავითმა შემოიერთა თბილ- სი, რომელიც იქცა სრულიად საქარ- თველოს დედაქალაქად. დავით აღმაშენ-ებლის დროსვე მოხდა გორის გაქა- ლაქება.

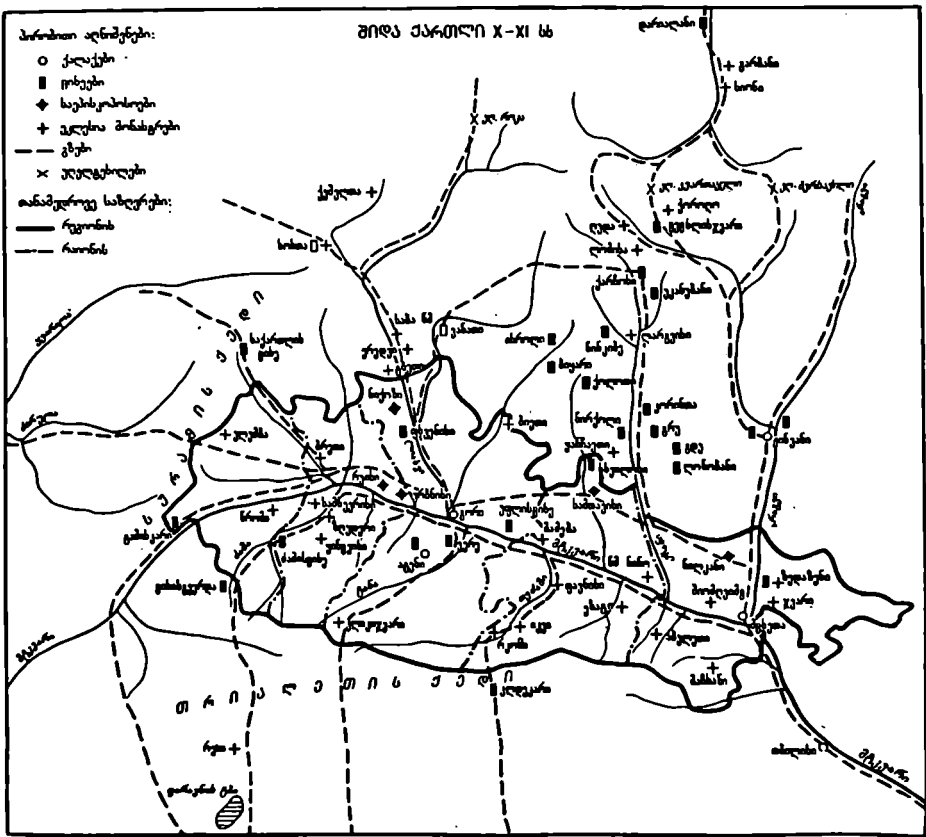
დავით აღმაშენებლის მემკვიდრე- ბის (დემეტრე I, გიორგი III, თამარი) დროს საქართველო წინა პოხის ერ- თიერი უმდიდრესი ცენტრალიზებული სახელმწიფო იყო. ქვეყნის კონიომი- კურ და კულტურულ ცხოვრებას კვლავ შიდა ქართლი წარმართავდა. მისი ტერიტორიის მნიშვნელოვანი ნაწი- ლი საშუეო დომენად გადაიქცა. ქართ- ლის ერისთავთა რეზიდენცია XII-XIII სს. სურამში იყო.

პერიოდი X ს.-დან XIII ს. 20-იან წლებამდე ქართული კულტურის მძლავრი აღმავლობით ხასიათდება. ვითარდება საერო ლიტერატურა, ფი-

ლოსოფიური აზროვნება, ხუროთ- მომღერება, მონუმენტური მხატვრო- ბა, ჭედრობა, ხელნაწერთა მხატვრუ- ლი შემოქმობა, ქვაზე კეთობა.

საკულტო ხუროთმომღერებაში უმ- თავერს ადგილს იჭერს გუმბათოვ- ლი ტაძრის ტიპი შჩავიოდ საზგასმუ- ლი გრძივი ღერძითა და მასხებით, რომ- ლბიც სიერცქმე ჯერის ფორმას ქმნის ჯერის მკლავების გადაკვეთის ადგი- ლას აღმართულია მძალეულიანი გუმ- ბათი, რომელიც ობს ბოძს ეერდნობ- ბა. თვალსაჩინო ნაგებობების ზემოთ- ეკვ მისწრაფება. ამას ხელს უწყობს შრავალწახნაბა გუმბათის ეკლის აზი- დელი პროპორცია და მისი სახურა- ვის წვეტიანი პირამიდი. ფასადები დე- კორატიული თაღების შილი სისტე- მითაა შორთული. ლავგარდანი, კარ- სარკმელთა საპირეები და სათაურე- ბი შემკულია ქვაზე ნაკვეთი სახეე- ბით, ფასადების კომპოზიციამი ჩარ- თულია ჩუქურთმითანი ჯერები, როზე- ტები, კვადრატები, ფიგურული რე- ლიეფები.

ეპოქის უთვალსაჩინოესი ნაგებო-



ბაა მცხეთის საკათალიკოსო ტაძარი სვეტიცხოველი (1010-1029 წწ.), რომელიც გორგასლისეული ტაძრის (V ს.) ნანგრევებზე კათალიკოს მელქი-სედეკის თაოსნობით ააგო ხუროთ-მოძღვარმა არსუკისძემ.

სვეტიცხოველის მახლობლად დგას სამთავროს ტაძარი (XI ს. I ნახევარი). მის გვეგამო თავს იჩენს დარჩენილი უფრო კომპლექსური სივრცის შემქმნისავე: გვემა დამოკლებულია, ნაცვლად ოთხისა, დარჩენილია ორი თავისუფლად მდგომი გუმბათქვეშა ბოძი, პატრონიცად არა არის. ფასადები მდიდრულადაა მორთული. სამთავროს ტაძარი (1030 წ.) საუკრადელეა არა მარტო განსაკუთრებული მხატვრული ღირსებებით — პროპორციათა პარიონიულობით, ვირტუოზულად შესრულებული მორთულობით, არამედ იმიტაც, რომ აქ თავს იჩენს ზოგი თავისებურება, რომლებიც საუბუქლად შედეგ ქართული ხუროთმოძღვრების დემოდო განვითარებას. გვეგამო იგუებენ ტანდენტია ჩანს, როგორც სამთავროს ტაძარი: გამარტოებება, დამოკლება. პაროალია, აქ ჯერ კიდევ დამოკლებულია გუმბათქვეშა ოთხი ბოძი, მაგრამ აღმოსავლეთის ორი ბოძი ძალიან მიახლოებულია საკურთხეველთან. მეტად მნიშვნელოვანია სამთავროს აღმოსავლეთ ფასადის მხატვრული დამუშავება, რომელმაც ხანგრძლივი გააუღწა მოხდინა შემდგომი ხანის ქართული ხუროთმოძღვრებას (იკოროთა, კოჯრის კაეენი და სხვ.).

XII-XIII სს. მიჯნაზე რეგიონში აშენდა ისეთი მნიშვნელოვანი ნაგებობები, როგორცაა ქუთაისისა და ყონჭისის ტაძრები. XIII ს. შუა წლებში ააგებულ სოფ. მეტეხისა და ერთაყმინდის ეკლესიები. დარბაზულ ეკლესიათაგან მხატვრული მნიშვნელობით გამოირჩევა ხცისი (1002 წ.) და წინაწახის მადალანთ ეკლესია (XIII ს. I ნახევარი).

ეპოქის დამახასიათებელი საფორტიფიკაციო ნაგებობებია: ძამის ანუ ოთხუბნის, სხვილის, ვერეს, ცხირეთისა და სხვა ციხეები. თვალსაჩინო საინჟინრო ნაგებობაა 1199-1202 წწ. გაყვანილი სხალტვის წყალსადენი, რომელიც სასმელ წყალს აწვდიდა შიომღვიმის მონასტერს.

რეგიონის ხუროთმოძღვრული ძეგლების ინტერიერში შემორჩენილია ადრეული (ატენის ხოინის თაფლბარეველი დეკორის ფრაგმენტები, VII ს.), განრდაზავებული ხანის (თელავის ეკლესია, VIII-IX სს.) და ქართული მონუმენტური მხატვრობის აყვავების პერიოდის (X ს. დასასრული და XIII ს. შუა ხანებამდე) ფრესკული მხატვრობის ნიმუშები. X-XII სს.ში ქართულში მცირე ეკლესიების მობატვისათა ერთად შეფუთა ან მათთან დაახლოებულ პირთა დაცვეითი იქმნება დიდი პარალელი ხასიათის მობატულობა.

გვეხვდება როგორც ადგილობრივი ტრადიციებისათვის დამახასიათებელი თავმკაცრული ფერადოვანი ვაზა (იღლეთი, იეკი), ისე უფრო მდიდარი გამოთ (დაკვარდის გამოყვებით) შესრულებული ფრესკები. იგრძნობა ტიპო-კლარეტის პარადული მხატვრობის გავლენა. მონუმენტური მხატვრობის ერთ-ერთი ყველაზე მნიშვნელოვანი ძეგლია XI ს. II ნახევრის მობატვლობა ატენის ხოინში.

ქართული მონუმენტური მხატვრობის მეორე ეტაპისათვის (იწყება XII ს. II ნახევრიდან) დამახასიათებელია ნახატის უფრო მეტი დეკორატიულობა და კომპოზიციის დინამიკურობა, რაც მკაფიოდ არის გამოვლენილი ფანჯრის, იკოროსა და განსაკუთრებით სივრცის მხატვრობაში.

X-XI სს. შეიქმნა საწვეერისის, ზედალანის, შოთღვიმის, ატენის, ზოვლეს კანტელთა რელიეფები.

VIII-IX სს. იქმნება ანგობირებული კერამიკული ნწარმი. XI-XIII სს. თფირადგანობირებული და მოქიქული, ხატოვანი და ფერადოვანი კომპოზიციითი შემუშავი ყრამიკა მოწმობს ქართველ მეუფეთა მაღალმხატვრულ კულტურას.

განვითარებული ფოიდალიზმის ხანაში შიდა ქართლში დაწინაურდა შინის წარმოება, რაზეც შეტყვევებს კარსანსა და ნატებურში (სოფ. ჩიჩხისი) აღმოჩენილი შინის სახელოსნოთა ნაირები (შინის საღლიბი დუღილი), ნაბრანარი ჭურჭელი, დიდძალი წუნი და ვადანაყარი.

XIII ს. შუა ხანებიდან საქართველის პოლიტიკური ძლიერება ქვეითდება — ჯერ ჯალალედინი შემოესია, ხოლო შემდეგ მონღოლთა ურდოები, რომლებიც პირველად 1220 წ. გაზარდნენ. ქვეყანა საბოლოოდ გააჩანაგა თემურ-ლენგმა, რომელმაც XIV-XV სს. მიჯნაზე რეაგზის ილაშქრა საქართველოში. ეკონომიკურად და პოლიტიკურად დაქვიითებულ ერთიანი ფეოდალური საქართველო XV ს. მიწურულს დაიშლა ქართლს, კახეთს, იმერეთის სამეფოებად და სამცხის სამთავროდ. თავის შრავ სამეფოებში წარმოიშვა მცირე ერთეულები — სათავადოები (ფეოდალური სენიორიები), რომლებსაც საუთრობი ტერიტორია, ციხე-სიმაგრე, ეკლესია-მონასტერი ჰქონდათ და ლაშქარი ჰყვდათ. რეგიონში ქართლის საერისთავოს დაშლის შედეგად წარმოიშვა შემდეგი მსხვილი სათავადოები: არაგვის საერისთავო (XIV ს.), ქსნის საერისთავო (XIV ს.), საციციანო (XIV ს.), ზამთლახვრო (XV ს.), საჯავახო (XV ს.), სამუხრანბატონი (XV ს.). მათ გვერდში XVII ს. განრდა წერილობით სათავადოები: ფალავანდიშვილების, ფაღლენიშვილების, ხერხეულიძეების, დავითაშვილების, ამირჯანიების, ავალიშვილების, ხიდირბეი-

შვილების, დიასამიძეების, შალიკაშვილების, სიამარბიშვილების, თაქთაქიშვილების, თარხნიშვილების.

XVI ს-დან ქართლის სამეფო დიდი ოთხ სამხედრო-ადმინისტრაციულ ერთეულად — სადროშოდ (სასარდლოები), აქედან სამი შიდა ქართლის ტერიტორიაზე იყო: I სადროშო — ქსნის დასავლეთით მდებარე მიწები ზუგდიდისხევიამდე, III სადროშო — სამუხრანბატონი, არავეი და ქსნის, IV სადროშო — ვადამხარი.

ოსმალთა სახელმწიფოს ვაძლიერებისა და ბიზანტიის იმპერიის დაცემაში შემდეგ, საქართველო ოთიქმის შოლანად მოწედა დასავლეთის განვითარებულ ქვეყნებს. დეცა ვაქრობა, შემეცინად ქალაქების რაოდენობა. გვიანდელ ფეოდალურ ხანაში გორი, ალი, სურამი, ატენი, მთიერეთი მეცირე ქალაქებია.

XVI ს. II ნახევარში ოსმალეთი შიდა ქართლში ვაბატონდა და საუკრედ მასტიონდა გორის ციხე აიჩნია. ოსმალთა ბატონობის წინადადმდე არბოლას ქართლში ხათავეში რაულდა სიმონ მეფე. 1599 წ. სისხლმღვრელი ბრძოლის შედეგად ქართველმა გორი გაათავისუფლეს.

XVII ს. ირანმა დიდი ხნით დაამყარა თავისი პოლიტიკური ბატონობა აშმ. საქართველოში. ირან-ოსმალეთის ომის დროს 1609 წ. საქართველოს ახალციხის მხრიდან მოუღრდნულად შემოესივნენ ყორიშული ოთარები. ქართველთა ლაშქარმა გიორგი საყაბის სარდლობით ცხირეთის ბრძოლაში მტერი სასტიკად დააახვია.

XVIII ს. 30-იანი წლებიდან ირანი ქართლის სამეფო ტახტზე გამაჰმადიანებულ ქართველ მეფეებს სვამდა. როსტომისა (1632-1658 წწ.) და ეხბატან V (1658-1675 წწ.) მეფობაში ქართლში შედარებით მშვიდობიანობა დამყარდა და ქვეყანა საშეუვნეო და კულტურული განვითარების გზას დადგა. მეფე რსტიანოზმა დააარსა ქართლის ახალქალაქი.

1723-35 წწ. ქართლში ოსმალური წესების ანუ „ოსმალთა“ დამყარდა. 1735 წ. „ოსმალთა“ შეცვალა „ყიზილბაშთა“, რომელიც 1747 წლამდე გაგრძელდა. „ყიზილბაშთა“ მეტად მძიმე იყო. დაიბეჭრა მთელი ურბავი და მოძრაიე კონება. ქართლ-კახეთში აჯანყებებმა იფეთა. განსაკუთრებით ძლიერი იყო 1743-45 წწ. აჯანყება გიეი ამილახვრის მეთაურობით, რომლის მთავარი დასაყრდენი იყო სურამის ციხე.

1744 წ. ირანის შაჰმა ქართლის მეფედ თეიმურაზ II, ხოლო კახეთის მეფედ მისი შვილი ერეკლე II დაამტკიცა. 1762 წ. თეიმურაზის გარდაცვა-

ლებობიანვე ერეკლე II თავი ქართლ-კახეთის მეფედ გამოაცხადა. აღმ. საქართველოს ერთ სამეფოდ გაერთიანება დიდშენიანად მოვლენა იყო.

XIV-XVIII სს. აშენდა ჯვარ-გუმბათოვანი ეკლესიები, მნიშვნელოვანი სათავდაცვო ნაგებობანი, მრავალი იმპერატორის სასოფლო ეკლესია. იმ სტილისტურმა ნიშნებმა (ეკლესიების ელემენტები, ნაწარმოების ცალკეული შემადგენელი ნაწილების ორგანული მთლიანობის დაცვაც, ხელოსნობა), რომელთაც თავი იჩინეს XIII ს. ბოლოს, ახლა უფრო შიიკოლეს უფრო.

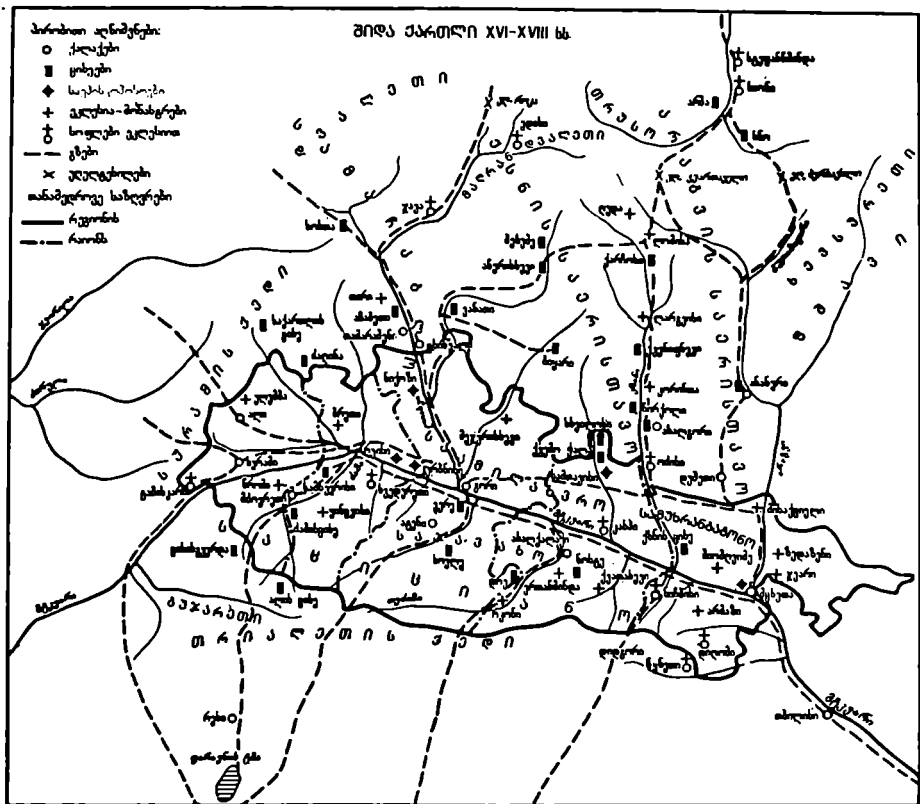
ეპოქის მნიშვნელოვანი საფორტიფიკაციო ნაგებობებია: გორის, სურამის, აღის, ქსნის (მტკვრის) ციხეები. თავდაცვითი ნაგებობაში არსებითი ცვლილებები შეიტანა ცეცხლსასროლი იარაღის გაჩენამ და ფართოდ გავრცელებამ. ეს შეეხება XVII ს.,

განსაკუთრებით XVIII ს. ციხეებს. უპირატესობა ენიჭება წესიერ, შეძლებისდაგვარად სწორკუთხა მოხაზულობის გეგმას. კოშკები ჩართულია ციხის გარე კედლების ხაზში. ციხე-სიმაგრეებსა და ციხე-დარბაზებს უპირატესად აშენებენ არა მხოლოდ შიხადგომ მადლობებზე, არამედ ვაჟე ადგილას, დასახლებული ადგილების მახლობლად, რათა მოსახლეობას საშუალება ჰქონოდა მოძრავ ქონებთან დროულად შეფარებინა სიმაგრისათვის თავი. კედლებში საგრძნობლად იზრდებოდა სათოფურ-საზარბაზნო რაოდენობა. XVIII ს-დან სწორკუთხა კოშკების ნაცვლად თითქმის მხოლოდ მრგვალ კოშკებს აშენებენ, რადგან მრგვალი კოშკიდან ყველა მხარეს შეიძლება სროლა და რადიალური ნაკერებით შდგენილი კედლის წყობა უკეთ უღებეს არტილერიის ბრტყელს. რევიონში ციხე-გალავნები შემორჩენილია მუხრანში, ქსოვრისში, ლამისკანაში. ფოთალთა საცხოვრებელი ანსამბლების ნიმუშებია ქვემო ჭალაში (ამლახურების), ნოსტეში (სა-

კაძების), სამწევრისში (ციციშვილების), წინარეხში (მადლაძეების) არსებული არქიტექტურული კომპლექსები.

XIV-XV სს. მხატვრობა სტილისტურად უახლოვდება პალეოლოგთა ხანის ბიზანტიურ მხატვრობას. რევიონში ამ სტილის საუკეთესო ნიმუშებია ანაბატევის ეკლესიის მხატვრობა. XVI-XVII სს. ფრესკებში განსაკუთრებით საინტერესოა ისტორიული პირობა - მეფეთა და ფეოდალთა ოჯახების წვეთთა პორტრეტები. შესრულების ოსტატობით ისინი დიდად ჩამოვარდებიან X-XIII სს. ფრესკებს, მაგრამ უშუალოდ და თავისებური შექვევლი სახეები ამ პორტრეტებს განსაკუთრებულ მომხიბველობას ანიჭებს. ამ ხანის საინტერესო ფრესკებია შემორჩენილი სვეტიცხოველში, სამთავროში, სამთავისში, მადლაძეთა ეკლესიის სამრევლოში.

XIV-XVIII სს. შეკვირად ქვეითდება ეკრასიული წარმოების დონე. მზადდება მხოლოდ სამეურნეო საჭიროებისათვის გამოსადგვი მიუჭოქები,



წითლადამოწვარი უბრალე კურკულუი. საზოგადოების ზედა ფენა ხმარობს ირანულ ფიანსს.

1801 წელს რუსეთმა დაარღვია 1783 წლის გეორგიევსკის შეთანხმებით ტრაქტატი და აღმოსავლეთი საქართველო რუსეთის იმპერიას შეუერთა. რეგიონის ტერიტორია აღმინისტრაციულად მოექცა ტფილისის გუბერნიის გარის და, ნაწილობრივ, დუშეთ-ანანურის მაზრებში.

XIX ს. 20-იან წლებში მთელი საქართველო, ეკრძოდ რეგიონის, სოციალურ და პოლიტიკურ ცხოვრებაში როგო სასიკეთო ცვლილებები მოხდა: ქართლში გაუქმდა სათავადოები, აილაგმა ლევათ თარეში, სათავადო და საეკლესიო აზნაურები გაათავისუფლეს ეკლესიისა და თავადების დამოკიდებულებისაგან, სამეფო და საეკლესიო-წილო გლეხები კი გამოაცხადეს რუსეთის სახანინო გლეხებად და სხვ. მოხდა ძვრები ეკონომიკაშიც.

ამასთან ხალხი ეერ ურჩევდებოდა მეფის რუსეთის კოლონიურ პოლიტიკას. XIX საუკუნის პირველ ნახევარში ხდებდა სახალხო, კლასობრივი მღელვარებები, აჯანყებები. ამ მოვლენების ეერ რეგიონსაც სწვდებოდა.

XIX საუკუნის 30-50-იან წლებში საქართველოში ვალიბდება კაპიტალიზტური წყობა. სახაქონლო-უფლადი ურთიერთობების, ვაჭრობის, მრეწველობის განვითარება იწყებდა ნატურალური მეურნეობის დაშლას. ეს ხელს უწყობდა გლეხთა კლასობრივი დიფერენციაციას. თანდათან ისპობა მიწის ფეოდალური საკუთრება, მის ბურჟუაზიული საკუთრება სცვლის. ამან თავის მხრივ გამოიწვია ფეოდალთა მხრივ გლეხთა ექსპლუატაციის გაძლიერება. საქართველოს გლეხობა 38 სახის სხვადასხვა გადასახადს იხდოდა. ეს მთავარი საბაბი იყო გლეხთა უმეყოფილებისა.

ამავე დროს ისპობა ქალაქური ამქრული ხელისნობა. ვითარდება რიგორც წერილი კაპიტალიზტური, ასევე მსხვილი მანუფაქტურული წარმოება, ჩნდება მანქანური ტექნიკის ჩანახახები. ეს პროცესი კარვად ჩანს რეგიონშიც. მაგალითად, სოფ. დვარეშში (გორის მაზრა) თავადებმა ერისთავებმა მიწის ქარხანა მოაწყვეს. ამ საწარმოში დაქირავებულ მუშებთან ერთად ყმებიც მუშაობდნენ.

რეგიონში კაპიტალიზმის განვითარებაზე მიუთითებს აგრეთვე ვაჭრობის განვითარება. 50-იან წლებში გორში საქმიანობდა 65 მსხვილი ეაქარი, რომელთა ერთ ნაწილს რუსეთში და სახლვარგარეთაც კი გააქონდა საქონელი. ამავე ხანებში რეგიონში ვითარდება მეხილეობა-მეზობოსტენობა, რაც განპირობებული იყო ქალაქების სწრაფი ზრდა-განვითარებით (თბილისი, ვარი, სურამი). იზრდება რეგიონის მოსახლეობა.

გლეხთა მოძრაობა საქართველოში განსაკუთრებით გამწვავდა ბატონყმობის გაუქმების წინ. გლეხთა კლასობრივი ბრძოლა რეგიონში სხვადასხვა ფორმით - ხაჩიერების, მღელვარებისა და აჯანყების სახით ელინდებოდა. გლეხთა მოძრაობა კიდევ უფრო ფართო ხასიათი მიიღო რუსეთში ბატონყმობის გაუქმების შესახებ ხმების გაერყელებასთან დაკავშირებით.


1857-64 წწ. გლეხთა გამოსვლებიდან აღსანიშნავია ამილახვრების ყმები მღელვარება სოფ. ჭლავში. ყმებმა უარი თქვეს გადასახადებზე, თავს დაესხნენ შებატონის კარმიდამოს და ააოხრეს. 1858 წ. ამიერკავკასიის წინააღმდეგ გამოვიდნენ აბისელი გლეხები. ამავე წელს ნოსტელმა გლეხებმა შთარდალებული გამოსვლა მოაწყვეს შებატონ თარხნიშვილების წინააღმდეგ. 1860 წ. შებატონებს ებრძოდნენ უხევისის, ბრეთის, ხეითის, კავთისსკვის გლეხები. 1862 წ. ერისთავ-

თა წინააღმდეგ გამოვიდნენ თუხის გლეხები. 1863-64 წწ. გლეხთა გამოსვლები მოხდა ბოშურში, დრეში, ბობაქვში, სოღლემი, დივში, ტყვიეში, ქარელში, კეხიჯვარში, ცხრაშუხაში.

ბატონყმობის საქმეში მეფის რუსეთის საერთო პოლიტიკისა და საქართველოში შექმნილი მწვეივ კლასობრივი მდგომარეობის გამო რუსეთის მეფემ ალექსანდრე II 1864 წ. 13 ოქტომბერს ხელი მოაწერა თბილისის გუბერნიის გლეხთა ყმობისაგან განთავისუფლების დებულებას.

საგლეხო რეორმის შემდეგ სოფლის მეურნეობა აღმავალი გზით ვითარდებოდა. მიმოსვლის გაუმჯობესების შემდეგ (მარავზები, რკინიგზა) სოფლის მეურნეობის პროდუქტთა ადვილად გადიოდა ბაზარზე. შრომის საზოგადოებრივი დანაწილების გადრ-

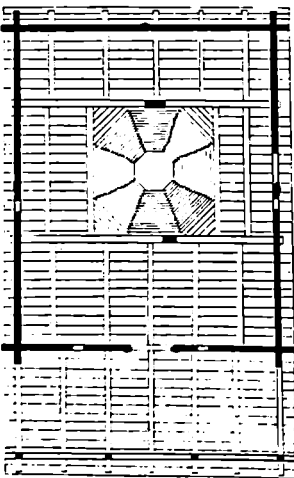

ვახუშტი ბატონიონი. ქარა ქართლისა. 1745 წ. (ყენის პირი, მუხრანულენი ნ. გამცემლიძე).



მაგებისა და სასაქონლო წარმოების გაფართოებასთან ერთად ხდებოდა სოფლის მეურნეობის დარგობრივი სპეციალიზაცია. რეგიონში შემდგომი განვითარებას პირობებს უზრუნველყოფდა სოფლის მეურნეობის ტრადიციულმა დარგებმა — მშენებლობამ, მეხილეობამ, მევენახეობამ, მებოსტნეობამ, მეცხოველეობამ. რეგიონში შეიქმნა ბუნებრივი რესურსების დამამუშავებელი საწარმოები (ზეწმანის ხის სახერხი ქარხანა ატენში. მოგვიანებით, 1907 წ. ანგელო ანდრეოლეტის კამპიტის ქარხანა ქვეჭვი და სხვ.).

რეგიონში, ისევე როგორც მთელ საქართველოში, გატარდა სასოფლო მშენებლობის, სასამართლო და საქალაქო რეფორმები. 1876 წ. გორამ თვითმმართველობა, ხოლო 1881 წ. კი ქალაქის თავის არჩევის უფლება მიიღო.

აბნინი. არაიპილების დარბაზი; შიშაყარი ფსადი. გველისა და გადახურის შეთავსებით ნახაბი (ლ. რეულოშვილისა და ლ. სუმბაძის მიხედვით).



საქართველოს რუსეთთან შეერთების შემდეგ შექმნილმა მშვიდობიანი განვითარების პირობებმა ხელი შეუწყო ქართული ეროვნული კულტურის აღმავლობას.

XIX ს-ში საქართველოში გაიზარდა სკოლების რიცხვი: შეიქმნა ზოგადსაგანმანათლებლო და საშუალო სპეციალური სასწავლებლები. რეგიონში სწავლა-განათლების ცენტრი იყო ქალაქი გორი. 1817 წ. აქ გაიხსნა სასულიერო, ხოლო 1830 წ. სამაზრო სასწავლებელი. მშენებელთა მიერ გაიხსნა იურიდიული ამოურკაქასის სახელმწიფო სემინარიის (1876 წ.), ქალთა პროგიმნაზიის (1881 წ.) განსხ. 1883 წ. ილია წინამძღვარი შეიქმნა სოფ. წინამძღვრანიატარში დააარსა სასოფლო-სამეურნეო სასწავლებელი, რომელმაც დიდი როლი შეასრულა სოფლის მეურნეობის სპეციალისტების აღზრდის საქმეში.

საქართველოში ეროვნულ ნიადაგზე სწავლა-განათლების განვითარებას დიდად შეუწყო ხელი ქართველთა შორის წერა-კითხვის გამავრცელებელმა საზოგადოებამ (1879-1927 წწ.). მისი თაოსნობით რეგიონში რამდენიმე ადგილას გაიხსნა ქართული სკოლა, მათ შორის — წინაზეში (1882 წ.), ხელთახანში (1884 წ.). საზოგადოება მატერიალურად ეხმარებოდა რუსისა და კავთისხევის სკოლებს. შრავალ ადგილას გაიხსნა ბიბლიოთეკა-სამკითხველო. საზოგადოების ფილიალებში შეიქმნა გორსა და საშურში. წერაკითხვის გამავრცელებელმა საზოგადოებამ დიდად შეუწყო ხელი ქართველ ხალხში ეროვნული თვითშეგნების ამაღლებას.

XIX ს. ქართულმა არქიტექტურამ დასკვნა თავისი წამყვანი მდგომარეობა ხელოვნებაში, პირველობა დაუთმო სხვა დარგებს — დახურვ ფერწერას, ქანდაკებას, დეკორატიული ხელოვნების სხვადასხვა სახეობას. XIX ს-შიც შედგება ეროვნული და გუმბათოვანი ეკლესიები, მაგრამ ისინი მოკლებული არიან მხატვრულ დიდიშეგნებას. გორში, ისე როგორც საქართველოს ზოგიერთ სხვა პროვინციულ ქალაქში, ყალიბდება გვეგარებითი ხასიათით ქართული ხუროთმოძღვრების ძირეულ ტრადიციებთან შეიძლოდ დაკავშირებული ქალაქური საცხოვრებელი სახლის ვარიანტები. ამ სახლების არქიტექტურაში ჩნდება ახალი ელემენტები, რომლებიც ცხადყოფენ რუსული კლასიციზმის გავლენას (სვეტილთა-კვები და ბაზისები, ცალკეული პროფილები). ქართული აგრომეცნიერების ქართული გვლენები (გორში) ეკლესიის სახის ტიპი — „დარბაზი“, რომელიც შრავალსაუწუნოვანი ადგილობრივი ტრადიცია აქვს.

XIX ს. 60-80-იან წლებში ქართული საზოგადოებრივი აზრისა და მოძრაობის განვითარება განსაზღვრა „თერგაღელულთა“ (ი. ჰუვუაძე, ა.

ქართველი და სხვ.) მოღვაწეობამ. ისინი აყენებდნენ როგორც ეროვნულ-განმათავისუფლებელ, ასევე პროგრესულ სოციალურ-პოლიტიკურ პრობლემებს. ეროვნულ-განმათავისუფლებელი მოძრაობის იდეური მეთაური იყო გამიხრჩილი ქართველი მწერალი და საზოგადო მოღვაწე ილია ჭავჭავაძე. საგუარაშო ისლიანულ კარიბიძეში უყოფლწოდნად 20 ილის ტარდებოდა საქართველოს საზოგადოებრივი ცხოვრების ერთ-ერთი მნიშვნელოვანი მოღვაწე „ილიაობა“. ეს დღესაც ნაწილი, რომელზეც თავს იყრიდა ფართო საზოგადოებრიობა, გამაქვავალური იყო ეროვნულ-განმათავისუფლებელი მოძრაობის სულისკვეთებით. აქ იმართებოდა მსჯელობა ლიტერატურის, ხელოვნების, ისტორიის თუ სოფლის მეურნეობის საქირბორითი საქიბონებზე.

რეგიონთან დაკავშირებული იყო აგრეთვე ეროვნულ-განმათავისუფლებელი მოძრაობის გამორჩილი მოღვაწის, პედაგოგის აიკო გვაგაბიძის ცხოვრება და მოღვაწეობა (სოფ. ვარინი); გორში სწავლობდა (საისტატო სემინარიაში) და ერთხანს იქვე მოღვაწეობდა დიდი ქართველი პოეტი ვაჟა-ფშაველამ; სოფელ ხარლესთანა დაკავშირებული გამორჩილი ქართველი ისტორიკოსისა და საზოგადო მოღვაწის ივანე ჯავახიშვილის ცხოვრება.

რეგიონში განსაკუთრებით ფართო გაქანება მოკვა ხალხოსანთა მოძრაობამ, რომლის მოკვარი ცენტრი იყო ქალაქი გორი. 1873 წ. გორში რუსეთიდან ჩამოსულმა სოფლომ მკალორში შეიქმნა სასუბელო ჩაუკარა ხალხოსნურ ორგანიზაცია. ხალხოსანთა გორის ჯგუფი მინახა ისახად თვითმკურთხეობისა და მეამაულეთა მსოპობის გზით ეროვნული დამოკიდებლობის მიღწევის და გლგობის დაბეჩაეებულ მდგომარეობის გაუმჯობესებას. გორის მკრანაში ხალხოსნები აერცელდებდნენ განმანათლებლურ, პოლიტიკურ ლიტერატურას და პროკლამაციებს, რომლებიც მრავლდებოდა სოფ. ტყეაქში მოწყობილ საიდულო სტამბაში.

XIX-XX სს. მიჯნაზე იწყება რეგიონის მუშათა კლასობრივი გამოსვლები ამიერიდან გლგობა აგრარულ-ეროვნულური ხასიათის გამოსვლებსაც ძირითადად წარმართავს, პოლიტიკურ და ორგანიზებულ სახეს ანიჭებს მუშათა რევოლუციური მოძრაობა.

XX ს. დასაწყისში რეგიონში შეიქმნა პირველი სოციალ-დემოკრატიული ჯგუფები (გორში 1902 წ. გახაფხულზე, საშურში 1903 წ. დასაწყისში); ცალკეული სოციალ-დემოკრატები ეწეოდნენ რევოლუციურ აგიტაციას. გორში მოდიოდა „სიკრისა“ და „პროდლის“ ნომრები, პროკლამაციები, რომლებიც ოკუპანტობა ქართლის სხვა ადგილებში. 1903 წ. მარტში

ტულისში ჩატარებულ ამიერკავკასიის სოციალ-დემოკრატიული ორგანიზაციების I ყრილობაში მონაწილეობდნენ გორისა და ხაშურის სოციალ-დემოკრატიული ჯგუფების წარმომადგენლებიც.

1903 წ. 7 ივნისს გორში პირველად მოეწყო პოლიტიკური დემონსტრაცია იმავე წლის 14 ივლისს დემონსტრაცია მოაწვეეს ხაშურის რკინიგზის გაფიცულმა მუშებმა. დემონსტრაციაში მონაწილეობა მიიღეს ახლო სოფლების გლეხებმაც.

რეგიონის მშრომლები მონაწილეობდნენ რუსეთის 1905-07 წწ. რევოლუციაში.

1905 წ. იანვრის მეორე ნახევარში მღელვარება მოედო გორს, ხაშურს, ბორჯომს; თებერვალში კავთისხევსა და მეჯერისხევში შედგა სოფლის საზოგადოებათა კრებები. 14 მარტს გორში სოციალ-დემოკრატიული ორგანიზაციის თაოსნობით მოეწყო დიდი დემონსტრაცია, რომელიც მთავრობის ჯარებმა სისხლში ჩაახშვეს. იმართებოდა გლეხთა კრებები (შინდისი, სალღაშენი, აჩაბეთი, ხელთუბანი, მეჯერისხევი, ქარელი, ვარიანი). 1905 წ. აგვისტოში გორის მახრის აღმინისტრაციამ დაიწყო მახორივი დასატიბრებები ხდებოდა შეტაკება წითელრახშუმებსა და კახაკებს შორის (აღაიანი, ქვემო ჭალა). ეწეობოდა გლეხთა მრავალრიცხოვანი მიტინგები (უფლისციხე, წინაარბი, ვარადაჯი, ხოლდე, მტეხები, დოესი, ხანდაკი, სასირეთი).

1905 წ. დეკემბრის შეიარაღებული აჯანყების დამარცხების შემდეგ დაიწყო რევოლუციის უკანდახვეისა და კარბზის იერიშზე გადასვლის პერიოდი. 1906 წ. იანვარში გორის მახრადი შეიქმნა დამსჯელი რაზმები. გადაეხეს ხაშური; დაარბიეს სოფლები — ტყვიავი, ნიკოზი, ახვცი, ყორნისი, დვარისი, დღი, ფლავი, მეჯერისხევი, ხელთუბანი. 1906 წ. გაზაფხულზე ხაშულში გორის მახრათი კვლე გრმედლებოდა რევოლუციური ბრძოლები. მღელვარება გაგრძელდა 1907 წ. გაზაფხულამდე.

1910 წლიდან რეგიონში კვლევ დაიწყო მშრომელთა რევოლუციური ბრძოლა. მუშათა მოძრაობით აღინიშნა 1910 წელი ხაშურში. 1912 წ. აგარულმა კანონმა ვერ შეასრულქა გლეხთა მდგომარეობა. რეგიონის სოფლებს გლეხთა მღელვარება მოედო.

1914 წ. პირველი მსოფლიო ომი დაიწყო. ომისათვის რუსეთი მოუსადაგებელი აღმოჩნდა. ომმა დიდი სასურველი ნგრევა გამოიწვია. არმიამ გაიწვიეს მწარმოებლური მოსახლეობის დიდი ნაწილი. ამან რეგიონის მსურველობის წაშლევან დარგებს საგრძნობი ზიანი მიყვენა. სასურსათო სიძნელების გამო მოსახლეობა დამიშა. ამის შედეგად უფრო გაძლიერდა აგარული მოძრაობა, რომელიც რეგი-



ონში სხვადასხვა ფორმით გამოიხატა.

XX ს. დასაწყისში და განსაკუთრებით რევოლუციის აღმშენებლის წლებში რეგიონის ისტორიაში მთელი რიგი მნიშვნელოვანი მოვლენა მოხდა ხაშურში შეიქმნა სახალხო თეატრი. ქართული წიგნები იბეჭდებოდა გორში. ქართველთა შორის წერა-კითხვის გამავრცელებელმა საზოგადოებამ ქართული სკოლები გახსნა საგურამოში (1909 წ.), ატენში (1912 წ.); ვარიანში (1914 წ.); 1910 წ. გორის ქალთა პრაგმაზნა გადაკეთდა გიმნაზიად, ხლო 1915 წ. გაიხსნა ვეთა გიმნაზია. გორში პირველად გამოვიდა ქართული გაზეთი „ქართლი“ (1912-1913 წწ.), რომელიც ქალაქის აღმინისტრაციამ მალე დახურა. 1914-1915 წწ. გაზეთის გამოცემა განახლდა „ახალი ქართლის“ სახელწოდებით. გაზეთის რედაქტორი იყო ცნობილი ქართველი მოღვაწე დ. კარიჭაშვილი.

1917 წ. თებერვლის ბურჟუაზულ-დემოკრატიული რევოლუციის შემდეგ სოფლად მდგომარეობა კიდევ უფრო გამწვავდა. რეგიონში გახშირდა გლეხების მიერ შემამოღეთა მიწების მიტაცებისა და თვითნებური დამუშავების, შემამოღეთა დაწიკების, მკვლე-

ველი მხსნამა. ერთ-ერთი ქენა. XIX ს-ის 80-ანი წლების ფოტო


ლობის, ტყეების უნებართვოდ განჩხვის შემძიხვევები (სოფ. მუხრანი და სხვ.). 1917 წ. მარტში გორში ჩამოყალიბდა მუშათა დეპუტატთა საბჭო.

ოქტომბრის სოციალისტური რევოლუციის (1917 წ., 25 ოქტომბერი) შემდეგ საქართველო საბჭოთა რუსეთის ჩამოცილდა.

1918 წლის 26 მაისს აღდგენილ იქნა საქართველოს სახელმწიფოებრივი დამოუკიდებლობა — შეიქმნა საქართველოს დემოკრატიული რესპუბლიკა. იგი 1920 წლის 7 მაისს სცნო საბჭოთა რუსეთმა. საქართველოს დემოკრატიული რესპუბლიკამ იარსება 1921 წლის თებერვლამდის, როდესაც რუსულ-მ დაარღვია სამშვიდობო ხელშეკრულება და რესპუბლიკაში შემოიყვენა წითელი არმიის ნაწილები.

საშურამო. ილიაობა საგურამოში. 20 მკათათვე (ივლიში), 1893 წ. (III, 162).





მუხატაძეპარი. ხაქ. ხსრ შენ. აკადემიის უიზიოს ინსტრუქტის მუხატაძეპარის ატი-ური რეაქტორი (III, 141).

საქართველოში გამოცხადდა ხაბჭოთა ხელისუფლება.

დაიწყო ახალი ხანა ქართველი ხალხის ისტორიაში. ქვეყნის ცხოვრებაში

მსხმთა. ხართ ხელ

მოხდა ძირეული სოციალ-პოლიტიკური და კულტურულ-გეონომიკური ცვლილებები.

რეგიონში ერთ-ერთი ძირეული სასოფლო-სამეურნეო არტელი „ახალი ცხოვრება“ შეიქმნა სამთავისში (1921 წ. მარტი). მის ბაზაზე 1924 წ. 6 ნომბერს ჩამოყალიბდა ძირეული სასოფლო-სამეურნეო კომუნა, რომელიც 1930 წ. კოლმეურნეობად გადაკეთდა.

რეგიონის სოფლის მეურნეობის განვითარებისათვის დიდი მნიშვნელობა ჰქონდა ტირიფონის საწყვეი არხის შენებას (1924-34 წწ.), რომელმაც შესაძლებელი გახადა დამატებით ათეული ათასი ჰექტარი მიწის გამოყენება. სოფლის მეურნეობის ისეთი ტრადიციული დარგების გვერდით, როგორცაა მემინდერეობა, მუხილეობა-მევენახეობა, ვითარდება ახალი დარგი - მეჭარხლეობა (შაქრის ჭარხალი). 1931 წ. სოფელ ავარაში აიგო შაქრის ქარხანა


რეგიონში დიდად ვითარდება საქალაქო ცხოვრება. ქ. გორის გარდა ქალაქის სტატუსს მიიღო დაბად ქვეულმა ქალაქებმა - მცხეთამ და კასპმა. 1921 წ. ქალაქად გამოცხადდა ხაშური.

სოციალისტური მრეწველობისა და სოფლის მეურნეობის განვითარებამ რეგიონში, იხე როგორც მთელ რესპუბლიკაში, გამოიწვია ქალაქებისა და სოფლების სწრაფი ზრდა. ახალმა ყოფამ, ახალმა სოციალურმა ურთიერთობებმა მოითხოვა ძველი ქალაქებისა და სოფლების ისტორიულად ჩამოყა-

ლიბებული განაშენიანების, საბინაო ფონდის, კომუნალური, კულტურულ-საყოფაცხოვრებო მომსახურების ქსელის რეკონსტრუქცია, ძირეულ გაუმჯობესება. ჯერ კიდევ 30-იან წლებში დაიწყო ზოგიერთი ქალაქისა და სასოფლო დასახლების რეკონსტრუქციისა და განვითარების პერსპექტიული გეგმალური გეგმის პროექტების დამუშავება ეს სამუშაოები გაგრძელდა სამამულო ომის შემდგომ წლებში და განსაკუთრებული გაქანება პირველად უნახსენელი ორი ათეული წლის განმავლობაში. ამჟამად დამტკიცებული გეგმალური გეგმის პროექტები აქვთ ქალაქებს გორს (1971 წ.), კასპს (1973 წ.), მცხეთას (1973 წ.), ქარელს (1972 წ.), ხაშურს (1982 წ.) და სხვ. შედგენილია და დამტკიცებული რეგიონის რაიონული დაგეგმარების პროექტი წარმოიშვა წინასწარ გაანერგული პროექტებით განაშენიანებული გორის ბაბქეულის კომბინატის (1950-60-იანი წლები), კასპის ცემენტის ქარხნის მუშათა დასახლებები, მეჯერისხევის (გორის რაიონი) მეფრინველეობის უაბრიკის ექსპერიმენტული დასახლება (1970-იანი წლები), ახალი სოფელი გოსტიბე (1980-იანი წლები) და სხვ.

საბჭოთა ხელისუფლების დამყარების შემდეგ გარკვეული ცვლილებები მოხდა რეგიონის კულტურულ ცხოვრებაში.

გაიხსნა სკოლები, ბიბლიოთეკები. კლუბები, კინო-თეატრები, სამედიცინო-პროფილაქტიკური დაწესებულებები, საყოფაცხოვრებო მომსახურების ცენტრები და სხვ. რეგიონის კულ-



ტურულ ცენტრად რჩება ქალაქი გორი, სადაც მრავალი კულტურულ-საგანმანათლებლო დაწესებულებაა. მათ შორის აღსანიშნავია ნ. ბარათაშვილის სახ. პედაგოგიური ინსტიტუტი (დაარსდა 1937 წ.) და ვ. ერისთავის სახ. სახელმწიფო დრამატული თეატრი (აშენდა 1939 წ.). 1955 წ. მცხეთის მაზლიდან ამუშავედა საქართველოს სსრ მეცნიერებათა აკადემიის ფიზიკის ინსტიტუტის მუხათვერდის ატომური რეაქტორი.

გაიხსნა რამდენიმე შემორიბაღური სახლ-მუზეუმი. მათ შორის აღსანიშნავია ი. ჭავჭავაძისა საგურამოში, ი. სტალინისა გორში, ღ. კეცხოველის ტყვიავში, ი. გოგებაშვილის ვარაიანში, ნ. დომოურის არბოში, ი. ჯაქიბიძის ხოვლეში, ე. გაბაშვილის ახალქალაქში და სხვ.

რეგიონის მშრომელებმა ქმდიით წვლილი შეიტანეს საბჭოთა ხალხის 1941-45 წწ. დიდ სამამულო ომში გამარჯვების საქმეში.

საბჭოთა არმიის რიგებში გაწვეული იყო ქალაქ გორიდან და გორის რაიონიდან 12775 კაცი, აქედან ბრძოლებში დაიღუპა 3500, კასპის რაიონიდან გაიწვიეს 6428 კაცი, დაიღუპა — 3233; მცხეთის რაიონიდან — 4636 კაცი, დაიღუპა 1947; ქარელის რაიონიდან — 4075, დაიღუპა 2896; ხაშურის რაიონიდან — 8125 კაცი, დაიღუპა 5132. სამამულო ომის ფრონტებზე რეგიონის ბევრმა მკიდრმა ისახელა თაუი, მიიღო საბრძოლო ორდენები და მედლები. საბჭოთა კავშირის გამარჯვების წოდება მიანიჭებული აქვთ ს. ვალუსტაშვილს (გორის რაიონი), ი. ხმაღაძეს, ს. ან-

ლაშაშვილს, გ. თვაურს (კასპის რაიონი), გ. სურამელაშვილს, შ. როსტიაშვილს (მცხეთის რაიონი), ს. კოხანოვს (ქარელის რაიონი), გ. სამხარაძეს, გ. პაპაშვილს (ხაშურის რაიონი). ქალაქ გორში დაიბადნენ საბჭოთა კავშირის გმირები ბ. ზუმბალიძე, ნ. იუფეროვი, ვ. ნაიფიშვილი.

სამამულო ომის წლებში საქართველოს მუშები, კოლმუშენები, ინტელიგენცია თავდადებით მშრომობდა — ფრონტით ზურგი შეუუფრებლად იღებდა სასოფლო-სამეურნეო პროდუქტს, ცემენტს, მრავალი სახის სამრეწველო საქონელს, ელექტროენერჯიას. მშრომითი თაოსნობა გამოიჩინეს ხაშურის რკინიგზის მუშებმა ძველი ვაგონების აღდგენისა და მოდერნიზაციის საქმეში.


რაიონების მშრომელები, დიასახლისები, მოსწავლეები მონაწილეობას იღებდნენ დიდ პატრიოტულ თაოსნობებში. მაგალითად — კასპის რაიონის მშრომელებმა სამამულო ომის რეგებში თავდაცვის ფონდში შეიტანეს 41 მილიონი მანეთი.

რეგიონის მშრომელები მონაწილეობას იღებდნენ სატანკო კოლონის „ქართველი კოლმუშენი“ და საბრძოლო თეიმურინიანების ესკადრილის, ხოლო გორის დრამატული თეატრის კოლექტივი სატანკო კოლონის „ხელოვნების მუშაკი“ ასაგებად საჭირო თანხის შეგროვების საქმეში; გროვებოდა და ფრონტზე იგზავნებოდა სხვადასხვა სახის საჩუქრები-გამარჯვების აღსანიშნავად რაიონის ქალაქებში და სოფლებში აღმართულია დიდების მემორიალები, ხსოვნის სტენდები.

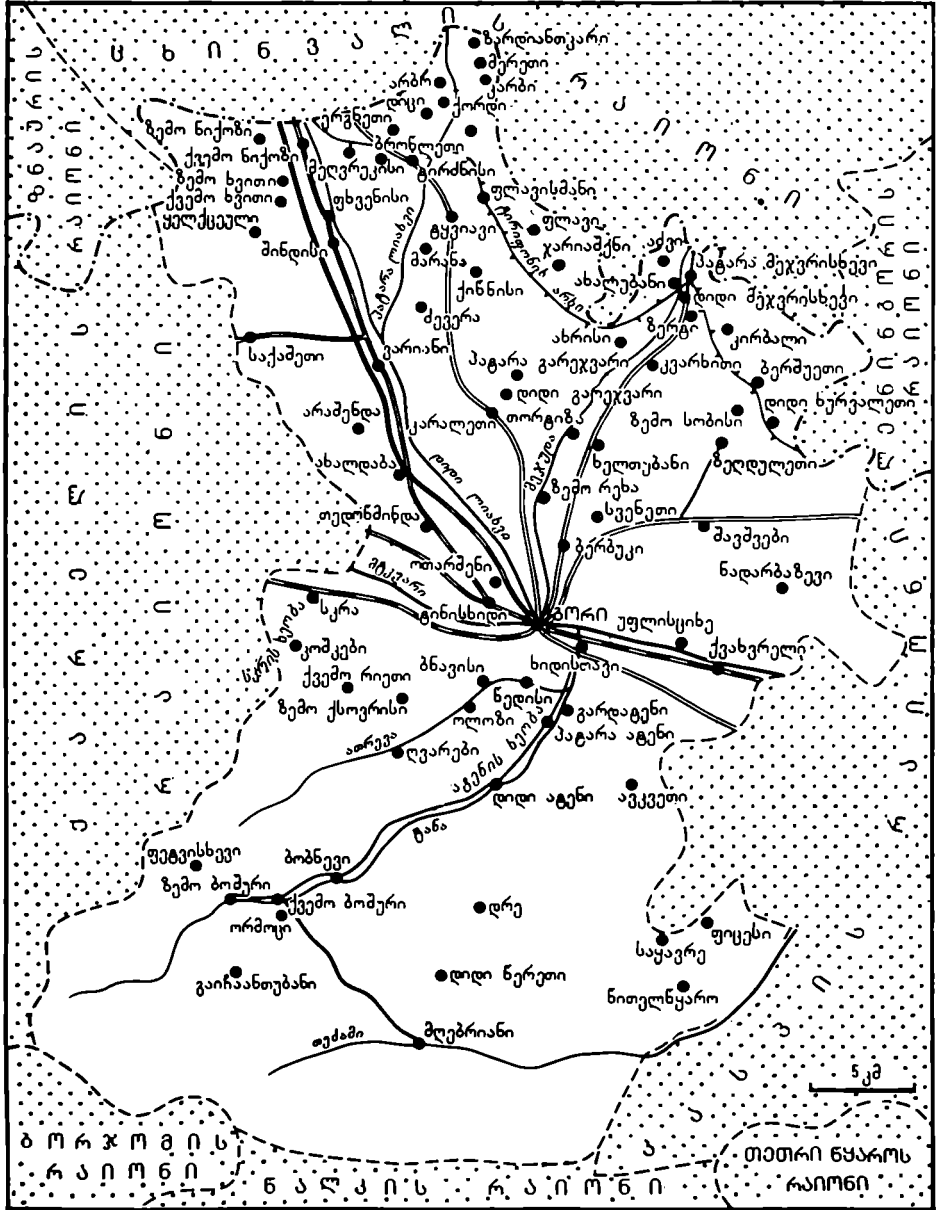
ისტორიული მიმოხილვა ცხადყოფს რეგიონის უდიდეს როლს საქართველოს ისტორიაში უძველესი დროიდან დღემდე.

ფონდო გვასალბა სიმონ კინწურაშვილი უმანგი სიღამონძე


მუხრანი. გმირთა ხსოვნის მემორიალი (III, 143).



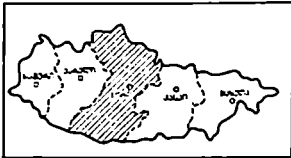
I ბორის რაიონი



● დასახლებული პუნქტი, სადაც არის ისტორიის და კულტურის ძეგლი



მთრი. ვამარჯულების შემორიადლი (1, 005) და
კორის ციხე. ცხრაკარა[1, 010(ბ)].



I. გორის რაიონი მდებარეობს აღმოსავლეთ საქართველოს ცენტრალურ ნაწილში. ახლანდელი გორის რაიონის ტერიტორია 1917 წლამდე შედიოდა ტფილისის გუბერნიის გორის მაზრაში, 1917 წლიდან 1930 წლამდე - გორის მაზრაში, 1930 წლიდან ცალკე ადმინისტრაციულ-ტერიტორიული ერთეულია. ჩრდილოეთით ესაზღვრება სამხრეთ ოსეთის აო, აღმოსავლეთით - კასპის, სამხრეთით - ბორჯომისა და წალკის, დასავლეთით - ქარელის რაიონები. ფართობი 1375,9 კვ კმ, მოსახლეობა 79 ათასი (1984 წ.). რაიონული ცენტრია რესპუბლიკური დაქვემდებარების ქალაქი გორი. რაიონში შედის 1 საქალაქო (გორი), 22 სასოფლო საბჭო (ატეხი, ახალუბანი, ბერბუჯი, ბოშური, დიცი, ვარიანი, ზედლუეთი, კარალეთი, შერეთი, მეჯერისხევი, მღებრიანი, ნიჭოზი, საყარე, სერა, ტინისხიდი, ტირმინისი, ტყეაივი, ქვახერელი, შავშეები, შინდისი, ძვეარი, ხიდისთავი) და 143 სოფელი.

რაიონის ტერიტორიის ჩრდილოეთ ნაწილს წარმოადგენს გორის ვაკე (ტერიტორიის დაახლოებით 39,7%, ზ.დ. 745 მ) და შუა მტკვრის ხეობის ძირის ვრცელი ტრასული ვაკეები, სახმრეთ ნაწილს - თრიალეთის ქედის ჩრდილოეთ კალთა, აერნაქის ქედი (უმაღლესი წერტილის სიმაღლე ზ. დ. 879 მ)

და თრიალეთის ქედის შთისწინეთის ნაწილი. შიდავარი მდინარეებია: მტკვარი, ლიახვი, ტანა, პატარა ლიახვი, მეჯულა, თეძამი.

შავა გარდაშავალია ზომიერად თბილი სტეპურიდან ზომიერად ნოტიოხე. ზამთარი ზომიერად ცივია, ზაფხული - ცხელი. ჰაერის საშუალო ტემპერატურა: წლიური - ვაკეზე 10-10,9°C, მთიან ზონაში 7,7°C; იანვრისა - ვაკეზე -1,2-1,7°C, მთიან ზონაში - 3,2°C; აგვისტოსი - ვაკეზე 22,5°C, დაბალმთიან ზონაში 18,6°C. ნალექების წლიური რაოდენობა: ვაკეზე 585 მმ, დაბალმთიან ზონაში 608 მმ. რაიონში მთლიან წლის განმავლობაში ქრის დასავლეთის და აღმოსავლეთის ქარები (ჭარბობს დასავლეთის ქარი), მთიან სამხრეთ ნაწილში იცის მთა-ხეობათა ქარები.

გავრცელებულია ალუვიური (ძველი ალუვიური), მდელოს კარბონატული და ალუვიური ვაისფერი კარბონატული, ტყის ვაისფერი და ყომბონატული, ტყის ვაისფერი და ყომბონატული, გავრცელებული ტყის ყომბონატული, კორდიანი და კორდიან-ტორფიანი ნიადაგები; გვხვდება სხვადასხვა ტიპის, ზოგან მლიერ ჩამორეცხილი, მცირე სისქის სუსტად განვითარებული ნიადაგები.

რაიონის მთელი ფართობის 42,3% ტყე და ბუჩქნარია, 49% (68 ათ. კა) სავარგულებს უკავია.

რაიონში შემდეგი სამრეწველო დაწესებულებებია: გორის ბამბულის და ქაონხერეთი კომბინატები, ღვინის ქარხანა (ატენის, ტყეაივისა და ხიდისთავის ღვინის საწარმოებით), ხის ტრასი კომბინატი, საყოფაცხოვრებო მომსახურების კომბინატი, „საქსოფლმეცნიერების“ გორისა და ტყეაივის განყოფილებები, ადგილობრივი მრეწველობის კომბინატი, შინდისის რკინა-ბეტონის დაშაბების

პოლიგონი, წისქვილკომბინატი და ყველ-კარაქის ქარხანა. მოქმედებს ტირიფონსკის.

სოფლის მეურნეობის წამყვანი დარგებია: მეხილეობა, მებოსტნეობა-მებაღეობა. გავრცელებულია ვაზის საშამანურე ადგილობრივი ჯიშები, ხილ-კენკრის მრავალნაირი ასორტიმენტი. მარცვლეული კულტურებიდან - საშემოდგომო ხორბალი და სიმინდი. განვითარებულია მეცხოველეობა.

რაიონში არის 15 საბჭოთა მეურნეობა, 3 საკოლმეურნეობათაშორისო მეურნეველობისა და მეღორეობის ფერმა, 1 სამეურნეობათაშორისო მეურნეობა, 4 სახელმწიფო მეურნეობა. რაიონის ტერიტორიაზე გადის ამიერკავკასიის რკინიგზის მაგისტრალი, საკავშირო, რესპუბლიკური და ადგილობრივი მნიშვნელობის საავტომობილო გზები. გორიდან ცხინვალამდე გაყვანილია რკინიგზის ხაზი (33 კმ).

რაიონში 72 ზოგადსაგანმანათლებლო და 3 საშუალო სკოლაა, 16 საბავშვო ბაგა-ბაღი, 25 საბავშვო ბაღი, 83 ბიბლიოთეკა, თეატრი, 10 კულტურის სახლი, 30 სასოფლო კლუბი, 24 კინოღარბაზი, 10 მუსეუმი. გამოდის რაიონული გაზეთი „გამარჯვება“.

რაიონში 5 საავადმყოფოა, 25 ამბულატორია-პოლიკლინიკა, 19 საფერწლო-სამაწიო პუნქტი, 8 აფთიაქი. არის ადგილობრივი მნიშვნელობის კურორტები: გორიჯვარი და ბოშური.

გორის რაიონში ისტორიისა და კულტურის მრავალი ძეგლია. განსაკუთრებით აღსანიშნავია კლდეში ნაკვეთი ნაქალაქარი უფლისციხე (ანტიკური ხანა-გვიანდელი ფეოდალური ხანა), ატენის სიონის ტაძარი (VII ს.) და სხვ.

გორი

001. გორი, რესპუბლიკური დაქვემდებარების ქალაქი (1950 წ-დან), რაიონული ცენტრი, ისტ. ძ. მდებარეობს მდინარეების მტკვრისა და ლიახვის შესართავთან, ძირითად სტრანსპორტო გზების გზასაყარზე, თბილისიდან 76-ე კმ-ზე (რკინიგზით).

გორი ერთ-ერთი უძველესი ქალაქია საქართველოში. მას პირველად VII საუკუნის ამბებთან დაკავშირებით იხსენიებს ისტორიკოსი ჯუანშერი (XI ს.). გადმოცემის თანახმად, სტეფანოზ ერისმთავრის შვილმა არჩილმა შემკვიდრეობით მიღებული განძის ნაწილი დაფლა გორში ჯუანშერის მიხედვით ამ სამალავს „ტონთი“ — „ოქროს მთა“ ეწოდებოდა. ქალაქის სახელწოდებაც მასში აღმართული კლდეანი გორაკისაგან წარმოდგება, რომელზედაც გაშენებულია ძველი ციხე-სიმაგრე (მე. წ. I ათასწლეულის უანასცხელი საუკუნეები). არქეოლოგიური მასალები მოწმობენ, რომ აქ ძველი და ახალი წელთაღრიცხვის მიჯნაზე უნდა არსებულიყო ქალაქური ტიპის დასახლება. ქალაქის ტერიტორიაზე უძველესი არქეოლოგიუ-

რი ძეგლია აღინიშნული ბრინჯაოს ხანის ნაშთსახლარი მტკვრის ნაპირას (ადგილი დამბარეული. ნაპოვნი კერამიკა დამახასიათებელია მე. წ. III ათასწლეულის მტკვარ-არაქსის კულტურისათვის). 1946 წელს გორის ციხის ჩრდილოეთ ფერდობის ჩამოხვევების შედეგად გამოჩნდა ანტიკური ხანის კულტურული ფენა: ალიზის კედელი (ანალოგიურია ზაგინეთისა, წიწმურისა), თხლკეციანი ქვევრები, თიხის ჭურჭლის ნატეხები. ფენები მე. წ. I ათასწლეულის მიწურულითა და ახალი წელთაღრიცხვის პირველი საუკუნეებით თარიღდება.

ზოგიერთი ისტორიული წყარო ქალაქის დაარსებას დაეთა აღმაშენებლის შიანურს (XII ს. დასაწყისი). დაეთმა ქართლისათვის გააძლიერა გორის მნიშვნელობა. გორმა უფლისციხის ადგილი დაიკავა. მოსახლეობის გაზრდის მიზნით დავით აღმაშენებელმა აქ ეკატარ-ხელოსნური მოსახლეობა ჩაასახლა. გორი სამეფო ქალაქი გახდა. მას განაგებდა მეუღის მოხელე — ქალაქის მოურავი. როგორც ვეოლოგი ქალაქს, გორს საკუთარი ციხის გარდა, ზღუდვც ჰქონდა შეზღუდებული, რომელშიც დატანებული იყო ალაუაუის კარი. ზღუდვს თავის მხრივ თხრილი ჰქონდა შემოვ-

ლებული (ხილრმე 4 მ, სიგანე 5 მ).


XIII საუკუნიდან გორი და მისი ციხე ხდება საცილობელი კუნძი დამპრობლებსა და ქართულ მეუეებს შორის, ვინაიდან ქალაქი უნიშვნელოვანეს სტრატეგიულ და სავაჭრო გზათა გადაკვეთაზე მდებარეობდა და მისი დაუულება ნიშნავდა პოლიტიკურ პატონობას შიდა ქართლზე.

XIII საუკუნეში თათარ-მონღოლთა პატონობის შედეგად დასუსტებულ საქართველოს კავკასიის შიების ვაღმა მობინადრე ოსები შემოვიხვნენ და იერში მიიტანეს ქართლზე. ხელთ იგდეს გორიც. დაარბიეს, ვადაწვეს ქალაქი, ხოლო ციხე დაანგრეს. მონღოლთა დახმარებით ისინი კარგახნით დაქვიდრდნენ აქ. ოსთა განდევნა მოხერხდა მხოლოდ XIV საუკუნის 20-იან წლებში, გიორგი V ბრწყინვალის დროს.

XV საუკუნეში (1477 წ.) საქართველოს დიდი ჯარით შემოესია აყ-იონლუს შაჰი უზუნ-ჰასანი, რომელმაც აიღო თბილისი და გორი. მაგრამ, 1479 წელს კონსტანტინე II-მ, სხვა ციხეებთან ერთად, გორიც დაიბრუნა და შიგ თავისი მეციხოვნეები ჩააყენა.

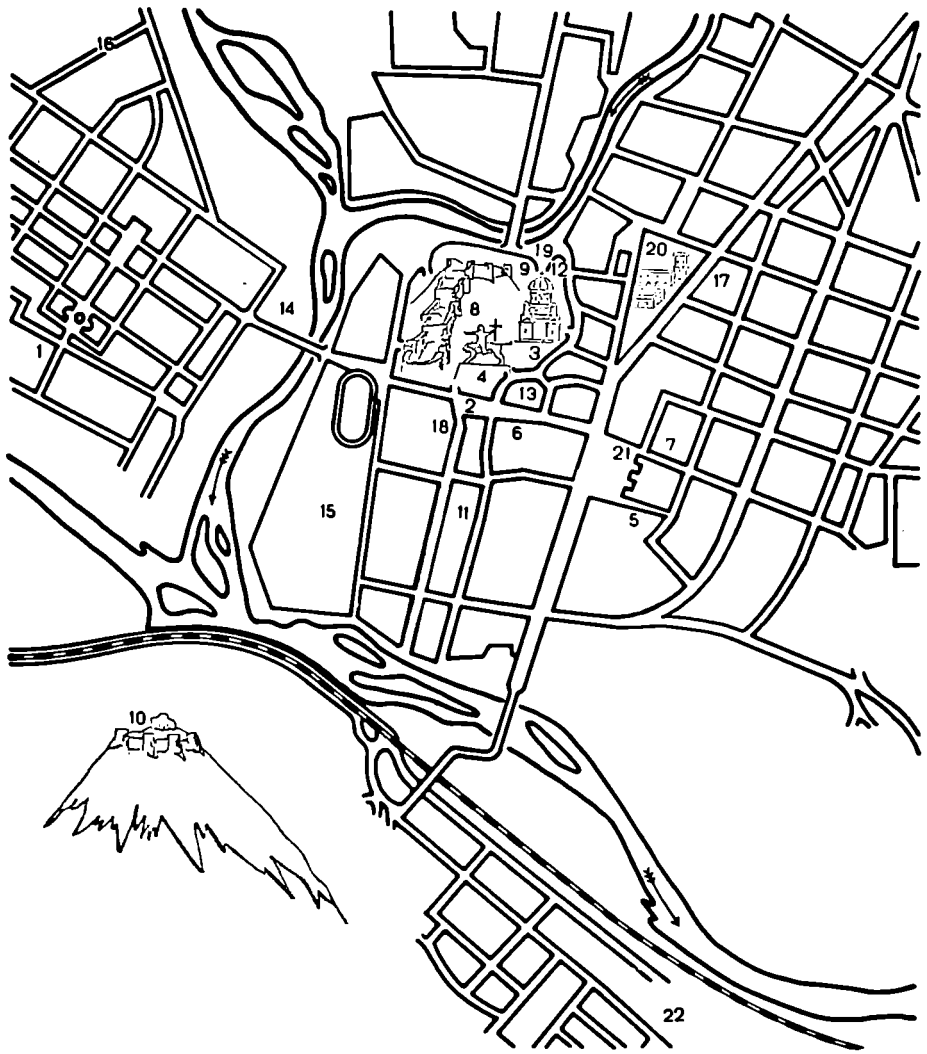
1509 წლის აგვისტოში იმერეთის მეუეე ალექსანდრე II-მ დაიპყრო გორი

დონ კრისტოფორო დე კასტელი. გორის ციხე. XVII ს.



პორი (1,00წ); ბაგბაულის კომპინატი (002); 2. ნიკოლს ბარათაშვილის ძეგლი (003); 3. ივანე გრიგორის ძეგლი (004); 4. ბაგბაულის მემორიალი (005); 5. პორის პანეი (006); 6. პორის სახელმწიფო ფრაკატიული თეატრი (007); 7. პორის პანორამული ინსტიტუტი (008); 8. პორის ციხე (009); 9. მინის პალატი (010); 10. გორიშვილის (012); 11. პრაქტიკული (013); 12. კათოლიკური (014); 13. პორის (სიონ ტერ-პეტროსიანი) სხლ-

მუხუმი და ძაბლი (016); 14. ელაბერ ილიას ძეგლი (017); 15. ნიკოლოზის ძეგლი და საფლავი (018); 16. საქონსარკო კომპინატი (020); 17. სარს-ტატი სემინარია, აზერკეჟუ. სანაწარმ-ლელო სემინარია (022); 18. სასულიერო სასწავლებელი (023); 19. პორის სახელმწიფო ინსტიტუტი-თეატრალური გუნდი (024); 20. იოსებ გენარიონის ძეგლი (025); 21. იოსებ გენარიონის ძეგლი (025); 22. შავალბაქოვი (026).



და ქართლის ჩრდილო-დასავლეთი ნაწილი, რომელიც დავით X-მ 1510 წ. დაიბრუნა.

1566 წ. გორი, რომელიც ლუარსაბ I-ის მთავარ დასაყრდენს წარმოადგენდა, ხელთ იგდო შაჰ-თაბატბა, მაგრამ ამავე საუკუნის 80-იან წლებში ქალაქს ოსმალები დაეპატრონნენ და გორის ციხეში თავითონი გარნიზონი ჩააყენეს. 1599 წ. სიმონ I მოუღონებლად დაეხსნა თავს ქალაქს და გაათავისუფლა იგი.

1614 წელს შაჰი აბას I შემოესია საქართველოში, დაბანდა გორში და აქედან განაგებდა ქარსობს.

გორისა და მისი ციხის მნიშვნელობა გარკვეულწილად დაიკარგა როსტომ მეფეების, რომელმაც XVII ს. 30-იან წლებში განაახლა გორის ციხე და იქვე აიშენა სასახლეც.

XVII ს. მეორე ნახევარში გორი შესამჩნევად გაიზარდა. ვახტანგ VI დროს იგი საქართველოში ერთ-ერთი ძირითადი სავაჭრო ქალაქი იყო ამის შესახებ ცნობას გვაწვდის ურბანგი მოგზაური ვან შარდენიც. გორი მიუჩინა რეზიდენციად ვახტანგ VI-მ თავის ძმას სიმონს, როდესაც თავად ირანში გაემგზავრა.

1723-34 წლებში ქალაქი ოსმალების ხელში იყო. მათ დაანგრეს გორის სასახლეც.

1735 წლიდან გორს სპარსელები დაეპატრონნენ ნადირ-შაჰის ბრძანებით გორის ციხე თითქმის დაანგრეს.

XVIII საუკუნის 40-იან წლებში, თეიმურაზ II დროს, გორი დამპყრობელთაგან გათავისუფლდა. იგი მეორე ქალაქი გახდა თბილისის შემდეგ. მშვიდობიანმა ყოფამ თანდათან გამოაცოცხლა გორის საზოგადოებრივი, ეკონომიკური და კულტურული ცხოვრება. ქალაქი მნიშვნელოვნად გაიზარდა. ფეოდალურ ხანაში იგი შეუფილი იყო გორის ციხის ფერდობებს.

გორის ინტენსიური ზრდა იწყება XIX საუკუნიდან. გაჩნდა ახალი უბნები: ციხის უბანი, რუს უბანი, „პოსელენიე“, სულუხი, ვარე უბანი. ხელოსნობასა და ვაჭრობასთან ერთად, ქალაქის მოსახლეობა სოფლის მეურნეობასაც მისდევდა. გორი მნიშვნელოვანი კულტურულ-საგანმანათლებლო კერაც იყო. აქ, სხვადასხვა დროს, მოღვაწეობდნენ მწიგნობრები და ერთი ტულუკაშვილი, გიორგი გორელი, სტეფანე ფემინკოვილი, ავთანდილ, დიმიტრი, კორეგი თუმანიშვილები.

XIX საუკუნეში გორში დაარსდა სასულიერო და სამხარო სასწავლებლები, სამხსწავლებლო ანუ საოსტატო სემინარია, ქალთა პროგინაზია, ვეთათა პროგინაზია და სხვ. 1911 წელს გორად ქალთა ინიციატივით დაარსდა პროფესორი, რომელიც ასწავლიდა

ნენ ჰრა-კერესა და ხელსაქმეს. 1919 წელს პროფესორამ ვილიალები გახსნა ხაშურსა და ახალქალაქში (წითელქალაქი).

XIX საუკუნის დასასრულისათვის გორი ეროვნულ-გამათავისუფლებელი მოძრაობის ერთ-ერთ მნიშვნელოვან კერას წარმოადგენდა. 70-იანი წლებისათვის აქ მოქმედებდა ხალხისანთა მრავალრიცხოვანი წრე.

1905-07 წლებში ქალაქი საქართველოში რევოლუციური მოძრაობის ერთ-ერთი ცენტრი გახდა. გორში მრავალი ადგილია, რომლებიც დაკავშირებულია რუსეთის პირველი რევოლუციის ისტორიულ მოვლენებთან. (ა) 1905 წლის 27 თებერვალს ყოფილ საბჭოე ქუჩაზე (ახლანდელი ლენინის ქ.) მოეწყო მშობილთა დემონსტრაცია. დემონსტრაციის ორგანიზატორები დააპატიმრეს. ამავე ქუჩაზე (ბ) 2-3 მარტს მოხდა მოსწავლეების, სკოლისაგარეშე ახალგაზრდობისა და უფროსი ასაკის მოსახლეობის გამოსვლები. პოლიციამ მრავალი მონაწილე დააპატიმრა. ამ დღე-ღარებას მოჰყვა გორის ნოქრების გაუფიცავ. ნოქრებს ვაჭრებმაც დაუჭირეს მხარი და შეეწყიტეს მუშაობა.

(გ) ამავე წლის 14 მარტს მემკვიდრის მ. ამირაღოვის მიერ გორის საერთო სატყელოსის მიწების მიოვისებით აღდევებულმა ხალხმა დააბრია მე-მამულის სპარ-მიდამო. ამირაღოვს სასამართლო უჭერდა მხარს. გორის სოციალ-დემოკრატთა ხელმძღვანელობით ქალაქში მოეწყო დემონსტრაცია. დემონსტრატებს, რომლებიც არტილერიის მოედნის აქვე (ახლანდელი 26 კომისარების ქ. 1) შეეპარებოდნენ,

გადაგზავნა ახალი ჯგუფები ემატებოდა. მოედანზე, გორის ციხის ძირში და ე. წ. აპილახეტიანთა ციხეში და მათ მეფის ჯარის ნაწილები დახვდნენ. ჯარისკაცებმა დემონსტრატებს ზურგთან აუტყბეს სროლა. მოკლეს 3 კაცი (მათ შორის რევოლუციონერები ა. მუხაიცი და მ. შარდენიცი), დაჭრეს 11; დარჩილთაგან რამდენიმე საავადმყოფოში გარდაიცვალა. რეპრესიებმა ვერ შეაჩერა რევოლუციური გამოსვლები. დახეტიალითა დასაფლავებლად (16 მარტი) კვლავ გადაიტყა დიდ სახალხო დემონსტრაციად. შეტაკების ადგილს აწვამდღვს სასტუმრო „ინტერისტი“, რომლის სამხრეთ კედელზე მომაგრებულია თეირი მარმარილოს მემორიალური დაფა წარწერით.

(დ) იმავე დღეს ყოფილ საქალაქო სასწავლებლის მიმდებარე ქუჩაზე და სპარტილერიო მოედანზე (ახლანდელი ლომოურის ქ. 5, ახალგაზრდული ცენტრის შენობის ტერიტორია) გორის საქალაქო და სახლური სასწავლებლების მოსწავლეებმა წითელი დროშებით, რევოლუციური სიმბოლოებით და მეფის საწინააღმდეგო ლოზუნგებით მოაწყვეს დემონსტრაცია. მათ მხარე აუბეს ქალთა გამანათის მოსწავლეებმა და ქალაქის მცხოვრებლებმა. საარტილერიო მოედანთან მოაქრობის ჯარების ნაწილებმა დემონსტრატებს სროლა აუტყბეს. მოკლეს ერთი ბავშვი, დაჭრეს 11 დემონსტრანტი (მათგან ორი გარდაიცვალა). (16 მებერი

ბორი. ქალაქის ერთ-ერთი უბანი. 1920 წ. ფოტო



პატრულმა სროლა აუტეხა შრომე-
ლებს, რომლებიც ცდილობდნენ ჯა-
რისკაცებისათვის თოფების წართმე-
ვას. მოკლეს ერთი მოქალაქე, ცხრა
ღიჟრა. (ვ) მეორე დღეს ქალაქ ვა-
რეთ (ადგილი დადგენილი არ არის)
გაიმართა მიტინგი, რომელსაც 2000-
მდე კაცი ესწრებოდა. დემონსტრანტე-
ბმა მოითხოვეს: 1. გორში ჩასული-
ყო კომ-გირევი (მუშის მოხელე, იმ-
დროისათვის ცნობილი პოლიტიკუ-
რი მოღვაწე). 2. მის მოხელამდე მთა-
ვრობას ნება მიეცა მოსახლეობისათ-
ვის კრებებზე თავმოყრისა, სადღე
უნდა შეეშუშებინათ მოთხოვნები
და აერჩიათ დელეგაცია, 3. 14 მარტს
დახოცილი მოქალაქეების დაკრძალ-
ვას არ დასწრებოდნენ მთავრობის მი-
ხედვები. პოლიცია ამ ამბებთან და-
კავშირებით მთავრობამ გორში გაგ-
ზავენა კახეების ორი და ქვეითი ჯა-
რის ერთი ახელი.

(გ) 17 მარტს, ნაშუადღევს, ქალაქის
სამხრეთ უბანში, გელუსიის
ზარების ხმავე დაახლოებით 2000 კა-
ცი შეკრიბა. გამოსული ორატორები
სხვადასხვა საჭირობორთო საკითხზე
ლაპარაკობდნენ. თავშეყრის ადგილ-
ზე ჩაურების თანხლებით გამოცხად-
და მახრის უფროსი. მათ კახაკთა რაზ-
მებიც მოჰყვნენ. ხალხი აღელდა, გა-
ისმა მთავრობის საწინააღმდეგო შე-
ძახილება.

(ხ) 1905 წლის 27 მარტს, გორის
ციხის მახლობლად, რევოლუციუ-
რად განწყობილი ხელკეტებით შეი-

რადებული მოსახლეობა თავს დაესხა
ჯარისკაცთა რაზმს, რომელიც საა-
ტირში მიდიოდა მცველთა რაზმის
დასახმარებლად. თავდასხმის დროს
ჯარისკაცებმა სროლა აუტეხეს მოსახ-
ლეობას. მოკლეს 2 და დაჭრეს 7 კაცი.

(თ) 1-5 აპრილს ქალაქის სხვადას-
ხვა ქუთხეში ჩატარდა ადგი-
ლობრივი მოსახლეობის კრებები, რომ-
ლებიც სოციალური უსამართლობის
წინააღმდეგ იყო მიმართული.

(ი) 28 აპრილს რევოლუციურად
განწყობილმა გლეხებმა (ადგილი და-
ხუსტებელი არ არის) მოკლეს თავადი
ლევან ციციშვილი. პოლიციამ ქვე-
მიტანალი პირები დააპატიმრა.

(კ) ამავე წელს მოხდა კიდევ ერთი
პოლიტიკური მკვლელობა — ქალაქის
ცენტრში მოკლეს ბოქაული თავადი
ავალიშვილი, პოლიციის უწ-
როსი ოფიცრები ლიტვინენკო და
ჩერკასოვი.

(ლ) 1905 წლის 23 ოქტომბერს, კვი-
რა დღეს ყოფილ სამეფო ქუჩაზე
(ახლანდელი ლენინის ქ.) ქალაქის
მოსახლეობამ გაიმართა მთავრობის
საწინააღმდეგო მანიფესტაცია, რომელიც
მიმართული იყო სოციალური
უსამართლობის წინააღმდეგ. მონა-
წილეობამ 1500-მდე კაცი. შეკრება-
ზე წარმოთქმეს სიტყვები. მთავრო-
ბამ სცადა იარაღით დაეშალა მანი-
ფესტაცია, მაგრამ ვერ შესძლო. პო-
ლიციამ დააპატიმრა ექვმიტანილი
2 მოქალაქე.

(მ) მეორე დღეს გაიფინენ საქალა-
ქო სასწავლებლის, საოსტატო სემი-
ნარიისა და ქალთა გიმნაზიის მოსწავ-
ლეები. საქალაქო სასწავლებლის გა-
ფიცულმა მოსწავლეებმა მთავრობას
დაუწყვეს მოთხოვნები: უფროსკლას-
სელთა დეკრეტებისათვის მიეცათ

ქელსაბჭოს კრებებზე დასწრების უფ-
ლება, შემოეღო მოსწავლეთა ამხანა-
გური სასამართლო, 25%-ით გაეზარა-
დათ მთავრობის ხარჯზე შიშო ლარიბ-
მოსწავლეთა რიცხვი, შემოეღო შმი-
ბლორ ენაზე სწავლება. გიმნაზიის
ხელმძღვანელობამ სასწავლებლიდან
დათხოვა 2 გაფიცული მოსწავლე.
გაუფიცა სამ დღეს ვაგრაჟელა.

რევოლუციური გამოსვლები გრძელ-
დებოდა 1906 წელსაც. (ნ) 20 ივნისს
ქალაქში გაიფინენ ნოქრები. გაუფიცა
ორ დღეს ვაგრაჟელა. იგი გადაიზარა-
და ხაერთო სახალხო გაფიცვამი.

(ო) 11 აგვისტოს, 12 საათზე, ყოფი-
ლი ტაძრის ქუჩაზე (ქალაქის
ცენტრში, ამაჟამდე აქ საცხოვრებელი
სახლებია) რევოლუციონერები გ. ხმი-
ადაშვილი და დ. ხაბელაშვილი თავს
დაესხნენ ეტლით მიმავალ გორის მაზ-
რის უფროსს კაპიტან ლენტიცეს და
სამჯერ ესროლეს მას. ტყეა აცდა მი-
ზანს. შემდეგ რევოლუციონერებმა
ეტლს ესროლეს ყუბაზარა, რომლის ნაშ-
ხვრევებმაც მსუბუქად დაჭრა თანმ-
ხლები პოლიციელი. შემთხვევის ად-
გილზე მოვიდნენ კახაკები და ჯარის
ნაწილები. მათ ალყა შემოარტყეს ახ-
ლომახლო სახლებს, მალაჩიებს, დაი-
წყვეს ჩხრევა, მაგრამ თავადამსხულებს
ვერ დაიჭირეს.

(პ) 27 აგვისტოს, მოქალაქე ნატალია
სტამპოლევას სახლის ჩხრევის დროს
(ყოფილი შტეტლიცის ქუჩა
გორის ციხის ძირში), პოლიციამ აღ-
მოაჩინა დიდი რაოდენობის პროკლა-
მაციები, რომელთა რუსულ, ქართულ,
აზერბაიჯანულ და ოსულ ენებზე იყო
დაბეჭდილი, ფასიანი ქაღალდების
წიგნი, ფულის შესაკრები დაუთარი და
სხვ. ბინაში დააკავეს ნოვოროსიის-

001. ხელი ქალაქე გორის ციხიდან. XIX-
XX სს-ის მიჯნა. ფოტო. დ. ერმაკოვისა



კის გიმნაზიის მე-7 კლასის მოსწავლე, ტამაზის გუბერნიის ქ. ლიპეცის მეცოდრი, 19 წლის პ. ვ. სერგევი, რომელიც წინა დღეს ჯარისკაცებში პროკლამაციების გავრცელების დროს იყო შემჩნეული.

ქალაქი ძლიერ დაზიანა 1920 წლის მიწისძვრამ.

ამჟამად გორი კვლავ აღმოსავლეთ საქართველოს ერთ-ერთი მნიშვნელოვანი სამრეწველო და კულტურული ცენტრია. იგი სატრანსპორტო კვანძიცაა.

ქალაქის მრეწველობის მპაროფილებელი დარგებია საფეიქრო და კვების მრეწველობა. გორში იცამდის სამრეწველო საწარმოა. აქ დამზადებული პროდუქცია (ბამბულის ნაწარმი, ხელსაწყოები, რკინიგზის შაბლები და სხვ.) იგზავნება სსრკ-ის სხვადასხვა რაიონებში და უცხოეთში.


უცნაისკელი ათეული წლების მანძილზე მიიხდა ქალაქის ძირეული რკინიგზის რეკონსტრუქცია.

ქალაქის პირველი გენგეგმა დამტკიცდა 1950 წ. (არქიტექტორები ბ. ლორთქიფანიძე, ლ. სუმბაძე), მეორე კი 1971 წ. (არქიტექტორი ლ. სუმბაძე, თანაავტორი ვ. გიგოლაშვილი).

გაუპართოდა ქუჩები, შეიქმნა მიწოდებები, აიგო სასოფადობრივი შენობები: თეატრი (1935 წ., არქიტ. გ. შ. თაყაიძე, ბ. ჩხიკაძე), ხიდი მდ. ლიხეზე (1938 წ., არქიტ. ს. სატუნცი), სასტუმრო „ინტურისტი“ (1956 წ., არქიტ. ა. ქურდიანი), სამეცნიერო-კვლევითი ინსტიტუტი (1956 წ., არქიტ. მ. შვიშვილი, თანაავტორი ხ. ციტიშვილი), სამხატვრო სასწავლებელი (1972 წ., არქიტ. ვლ. ცინცაძე) და სხვ.

1947 წ. დაიწყო ბამბულის კომბინატის მუშა-მოსამსახურეთა დასახლების მშენებლობა (არქიტ. ლ. სუმბაძე), რომელიც დღესაც გრძელდება. ქალაქში დაიდა რამდენიმე მონუმენტური ქანდაკება.

ქალაქ გორის სოცცობრივ-ეკონომიკურ ცენტრს მუდამ წარმოადგენდა მტკვრისა და ლიხეის შესავართან არსებულ ვრცელ დაბლობზე



ტრაკციულად ამოზიდული მაღალი გორაკი და მასზე გაშენებული გორის ციხე.

გორი. ქალაქის ხედი

გორში არაერთი სამეცნიერო-კვლევითი, კულტურულ-საგანმანათლებლო დაწესებულებაა. გამოდის საქალაქო და რაიონული გაზეთი „გამარჯება“, ბამბულის კომბინატის მრავალტირაჟიანი გაზეთი „გორელი ფეიქარი“, არის ახალგაზრდა მხატვართა გაერთიანება და სალიტერატურო საზოგადოება, რომელიც უშვებს ჟურნალ „ლიახვს“.



ბიბლ.: 32; 40; 70; 98; 298; 303; 403; 1905 წ. 24 მარტი, № 40; 27 მარტი, № 43; 30 სექტემბერი, № 177; 9 ნოემბერი, 201. 16 ნოემბერი, № 207. 422; ფონდი 17. აღწ. 1, საქმე 9606, ფ 11, 26, 152; საქმე 9607, ფ. 318 - 319.

ავტრ. გ. ე. შ.

002. ამილახვრების სახლი, არქიტ. მ. ლენინის ქ. № 47. აგებულია XIX ს. მიწურულში. სახეშეგვილია: აივანი შემოხულია, დაქუცმაცებულია ტიხრებით; ადარ არსებობს სადარბაზოს შესასვლელზე მიდგმული ლითონის პორტიკი, აგრეთვე უსასიის მარცხენა მხარეს ადრე არსებული ფართო შეისრული თალი, რაშიც ლითონის ორნამენტირებული ალუყაფის კარი კვიდა. ა. ს. ეროსართლიანია, დგას ცოცლზე. გვეგში წაგრძელებული სწორკუთხედი (36X 18 მ), ნაშენია აგურიით. შესასვლელი ორი აქვს - ქუჩიდან (სადარბაზო) და ეზოდან (ხისხეტიან აივნიდან). გვეგმა

კორიდორული ხისტემიხაა. ერთმანეთისაგან იზოლირებული საცხოვრ. ოთახები გრძელი დერეფნის ორივე მხარესაა განლაგებული. დერეფნის ბოლოში დამბარე სათავსებია. ეზოს მხარეს, შუაში - წაგრძელებული სადარბაზო ოთახია (დაახლ. 90 მ² მ), რაც აივანზე გადის. აივნის ორივე მხარეს, ერთმანეთის ხიმტრიულად თითო მეოთხედრილი კიბია. ინტერიერი საყურადღებოა შორეულკუთხებითა და თამაზირის ორნამენტული დეტალებით შორთული ბუჯანი (სადარბაზოში) და 3 დუშელი. სარდაფში ჩასახველი ეზოდანაა. საჩადაფის კიბის ორფერდა სახურავი ლითონის ხსმულ, ორნამენტთან სვეტებს ეყრდნობა. შენობის მთავარი ფასადი არ-

002. გვეგმა, მთავარი უხადალი



ქიღ დეკორით (როული პროფილები, ლეგვადანი, მაღალი პარაპეტი, შევარილი პილასტრები და ა. შ.) მიღებულია პორთული. პილასტრები უსადს არათანხაბარ მონაკეთებდნენ. შენობის ცენტრი მკვეთრად არის გამოყოფილი. მიხი არც განიერი პარაპეტი დადგმულია კონსერვისებრი დეტალი, რ-შიც ადრე ჩასმული იყო საგვარეულო გერბის რელიეფური გამოსახულება. შენობის კედელი რუსტიკებულია ნალვობაში გამოყვანილი დარებით. პილასტრები დანაწევრებულია სხვადასხვა სიროლის პირის. პროფილები, რ-ებიც განლაგებულია ცოკოლის, სარკმლების, ლევაკრუნისა და პარაპეტის დონეზე. სარკმლები შევავსი მოჩანრობა აქვს. მთელ უსადს გასდევს დიდი შევარილი ლევაკრადანი.



003. ხაერთი ხელი

003. ნიკოლოზ ბარათაშვილის ძმბ-ლი, მონუმ. ხელოვნ. ძ. დგას ი. ჭავჭავაძის დავ. ლენინის ქუჩების გადაკვეთაზე, სვერდლი. მოქანდ. თ. ლენინაშვილი, არქიტ. კ. ნახუციშვილი. გაიხსნა 1970 წ. ნიკოლოზ ბარათაშვილის ბრწყინვალე მემორიალი ქანდაკება დგას მუქი რუხი გრანიტის კარცლებზე (სიმა. 3,62 მ). გეოსანი მთელი ტანით არის წარმოდგენილი. ძ. შემოსახლურულია დაბალი პარაპეტი, რ-საც აწერია პოეტის დაბადებისა და გარდაცვალების წლები

(1818-1845) და მისი ლექსის („ჟორჯიანი მტკვრის პირას“) ფრაგმენტი.

ბიძელ.. 282. შ. ი. 004. ივანე გრიგორის ძე ბარცოვინი სალუპაძი, ისტ. ძ. ა. წერეთლის სახ. სვერი. რუსი დეკაბრისტი, რუსეთი-ორბინის (1826-28 წწ.) და რუსეთ-თურქეთის (1828-29 წწ.) ომების სტრატეგიული გეგმების ავტორი, გენერალ-მაიორი ი. ვ. ბურცოვი (1795-1829 წწ.) დაასაფლავეს 1829 წ. გორის ტაძარში (დაინგრა XIX ს-ში, შიშისბერის დროს). საფლავის ქვაზე შემორჩენილია ი. ბურცოვის ბიოგრაფიული ცნობების შემცველი ვრცელი წარწერა და ეპიტაფია. ე. შ. 005. ბამბაჯ მუხის მემორიალი, მონუმ. ხელოვნ. ძ. აღმართულია გორის ციხის მახლობლად, მოედანზე. მოქანდ. ე. ამაშუკელი, არქიტ. ვ. დავითაია (ავტორებს 1882 წ. მიენიჭათ სსრ კავშირის სახელმწ. პრემია). გაიხსნა 1979 წ. 26 მაისს. ბრინჯაოს ქანდაკება (სიმა 7 მ) დგას კირქვის ფილებით მოპირკეთებულ კვარცხლბაქზე (სიმა 8 მ), რ-საც წაკეთული პირამიდის ფორმა აქვს. კვარცხლბაქის გრძივ მხარეზე წარწერაა: „ბოროტსა სძლია კეთილმან, არსება მისი გრძელა“. ქანდაკების კომპოზიციური ღერძია ღობის ზურგზე ამხურებული კაბეჯი, რ-იც ძლიერად ეყრდნობა ღობის ფერდებს. მხედარს ცაზე გაწეულ და იდეული მოხილ მარცხ. ხელი ხმალი უჭირავს, რ-ზეც ეახის ტრიატი შემოხვეული მარჯვ. ხელი წინა აქვს გაწეული. ქანდაკება სურთო წყობით, მონუმ. მასშტაბით მოედნის დომინანტია. ამჟვე დროს იგი ორგანულად ერწყმის გარემოს, გორის ციხეს.

ბიძელ.: 243. დ. ფ. 005ა. იაკობ გომბაშვილის ძმბლი, მონუმ. ხელოვნ. ძ. დგას სტალინის პრ. და თბილისს ქ. ქუთუხეთს, სვერდლი. მოქანდ. (0,7 მ) ბრინჯაოსია. ცილინდრული კვარცხლბაქი (165 მ) დგას აბაღლ კვადრ. ბაზისზე. ქ. ა. 006. ბორის ბანძი, ქართული მონუმენტების განძი, არქიტელ. ძ. თარიღდება XV ს. ბოლო მეოთხედით. აღმოაჩინა მოქ. შ. ბიძინაშვილმა 1935 წ. შემთხვევით, მიწის დამუშავების დროს, მ. ცხაკაიას (ყოფ. სემინარიის) ქუჩას და სასაფლაოს შორის. ბ. ბ. შეიკვას აბაღლ. 10 000 გ (6 მკ) დაკონსერვებული წინის ბილონურ მონეტის. ბ. ბ.-ის მუშეობით მეცნიერებისთვის ცნობილი გახდა XV ს. ქართ. ნემოსნობიკური ძიის მანამდე უცნობი უნიკალური ნიმუშები — ქართუ. მეფეთა და უფოლათა, კერძოდ, ალექსანდრე I (1412-43 წწ.), ვახტანგ IV (1443-46 წწ.), გიორგი VIII (1446-66 წ.; 1466-78 წწ.), ბაგრატ VI (1466-78 წწ.), ვიკტორებს (1451-98 წწ.), კონსტანტინე II (1478-1505 წწ.) მიერ

მოპირული მონეტები. ბ. ბ. შუკაცავს XV ს-ის თურქული აყენებისა და შირვანული თანგების შინაბაძებას და გაურკვეველ ანტიგრაფიკულ მონეტებსაც. ერთ-ერთ მონეტაზე (აღრიანი-პოლში მოპირული თურქული აყენის ნაბაძი) ვიკტორებს თარიღი (წ. 3. 886-1481 წ.). მონეტების ნაწილი დაკარგულია, ნაწილი დასულია საქართველოში. მუზეუმში, ნაწილი — გორის მუზეუმში და ლენინგრადის სახელმწ. ერმიტაჟის ნუმისმატიკურ ფონდში. ბიძელ.: 121,279 305; 122. დ. გ. 007. ბორის კვარცხლბაქი ინსტრუქტორ ნიკოლოზ ბარათაშვილის სახელობისა, ისტ. ძ. ი. ჭავჭავაძის ქ. 57. დაარსდა 1939 წ. სამანსაულებლო ინ-ტის (არსებობდა 1935 წ-დან) ბაზაზე. ინ-ტს აქვს უკეთესი ისტ.-ფილოლოგიის, ფიზიკა-მათემატიკის, გეოგრაფია-ბიოლოგიის, დაწვევითი განათლების პედაგოგიის, სახ. პროფესიათა, საადრეტუო ეკონომიკის; საღობის და დაუსწრებელი განვ-ბები. ინ-ტში სწავლობს 2000-მდე სტუდენტი.

ბიძელ.: 40; 201 გ; 202. ე. შ. 008. ბორის სახელმწიფო დრამატული თეატრი გიორგი ერისთავის სახელობისა, ისტ., არქიტ. ძ. ი. ჭავჭავაძის ქ. 10. დაარსდა 1934 წ. (ახლანდ. შენობა აშენდა 1935 წ. არქიტექცი. შ. თავაძე, მ. ჩხიკვაძე). გორში თეატრის შექმნას ხელი შეუწყო ქალაქში არსებულმა ძველმა თეატრალურმა ტრადიციებმაც. გ. ერისთავის მიერ გახსულ საუკუნეში შექმნილმა სცენის მოყვართა თეატრმა, რ-საც სხვადასხვა დროს ხელმძღვანელობდნენ ს. მგლობლიშვილი და ნ. შიუკაშვილი, პირველი საშინაო წარმოდგენა გამართა 1845 წ., საჯარო — 1865 წ. ქალაქში სცენისმოყვართა წრეები მუშაობდნენ რეპოლუციამდე და 20-იან წლებშიც. თეატრის რეპერტუარია ქართუ., სსრუ. ხალხთა და საზღვარგარეთელ დრამატურგთა პიესები. სხვადასხვა წლებში მ. ს. ლ. ო.-ში მოღვაწეობდნენ ქართ. სცენის გამოჩენილი რეჟისორები (პირველი რეჟისორი იყო ა. ალაზნისპირელი) და მსახიობები. ბიძელ.: 40; 55.

ე. შ. 009. ბორის სახელმწიფო ინსტრუქტორული-მეთოდური მუშაუბნი, ისტ., არქიტ. ძ. ლომოშვილი ქ. 7. დაარსდა 1935 წ. აკად. ივ. ჯავახიშვილისა და პროფ. ს. მაკალათიას თაოსნობით. გაიხსნა 1938 წ. ივნ-ში. თავდაპირველად იწოდებოდა გორის მხარეთმცოდნეობის მუზეუმად, 1943 წლიდან სახელმწ. ისტ.-ეთნოგრაფიული მუზეუმად. მუზეუმი მოთავსებულია ქართ. კათოლ. ეკლესიის მშენებლობით. ხაცხოვრებულში, რ-შიც სხვადასხვა დროს იყო სკოლა, გორის სამაზრო პიონერთა ორგანიზაცია. მუზეუ-

მის შინაგან ნაგებობა კირქვისაგან; ორ-სართულიანია, შედგება 10 ოთახისაგან, აქედან 5 ექსპოზიციის აქვს დათმობილი. დაცულია 48100-ზე მეტი ექსპონატი. მუზეუმს აქვს საცავი და ბ-კა. ექსპონატთაგან განსაკუთრებით აღსანიშნავია მიწათმოქმედების, მე-საქონლეობის, ლითონწარმოების, კედლის მხატვრობის, მცირე ფორმის ქანდაკების, პერალტიკის, სახალხო სანახაობის ამსახველი მასალა, უნიკალური ვერცხლის კოლხური ღირ-ღარაჰა, დრამები, თამარ მეფისა და და-დავით ნაირის მონეტები, გორის შემო-გარენის არქეოლ. გათხრების შედეგად მოპოვებული ნივთები (გორის განძი), ეპიგრაფიკული ძეგლი ქართ. და არა-ბულ ენებზე; ძე. ქართ. ხელნაწერები, წიგნები, ისტ. დოკუმენტები, მწერლუ-ბისა და გამოჩენილ პირთაგანათა წე-რები. გორის რეგ. წარსულის და საბჭ. პერიოდის ამსახველი ექსპოზი-ცია უმეტესად ფოტოდოკუმენტებით არის წარმოდგენილი. მუზეუმი აწულობს არქეოლ. და ისტ.-ეთნოგრაფიულ ექ-სპედიციებს, სამეცნ. სესიებს; აქვე-ნებს შრომებს არქეოლ., ისტ., ლიტ-რის საცილობებზე, სამეცნ. სესიების თეზისებს. მუზეუმის ფილიალებია: ა. თერსთა-ხოშტარაის სახლ-მუზე-უმი სოფ. დიდ მეჯვრისხევში, ნ. ლო-მოურისა სოფ. არბოში. **მერძ. ც. 010.** ბორის ციხე, არქიტ. ძ. დგას ქა-დაქის ცენტრში, კლდეან ბორცვე-სიმაგრის დას. ბოლო მონაკვეთი გრ-ძელდებოდა დღეისათვის მისგან ასე-ული მეტრით დაშორებული მდებარე მუ-ჯულისა და ღიახეის შესართავამდე-ჩრდ. ფერდობზე შემორჩენილი ნან-გრევები და არქეოლ. მონაცემები მო-წმობს, რომ აქ ძე. წ. I ათასწლ. უკა-ნასქელ საუკუნეებში ძლიერი სიმაგ-რე, მის გარშემო კი მოსახლეობა ყო-ფილა. ციხის მიწისზედა მნიშვნელო-ვანი ნაწილი განვით. ფოლ. ხანის განკუთვნილი, ნაწილი - XVII ს. შუა ხანებში.

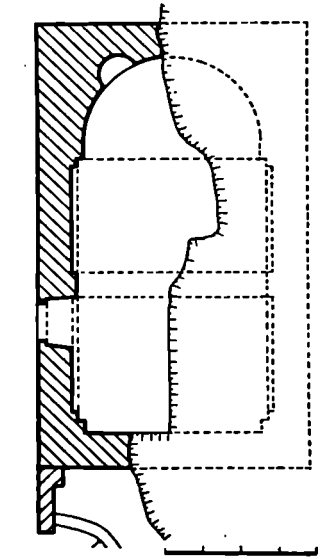
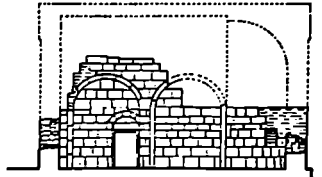
რე იყო. მისი დაუფლება ნიშნავდა პოლიტ. ბატონობას მთელ შიდა ქარ-თლზე.

ბ. ც-ზე სარესტ. სამუშაოები 1951-55 წწ. ჩაატარა სევე. სამეცნ.-სარესტ. საწ. სახელოსნომ (ავტორები: რ. გვერდლითელი, ა. გოგელია).

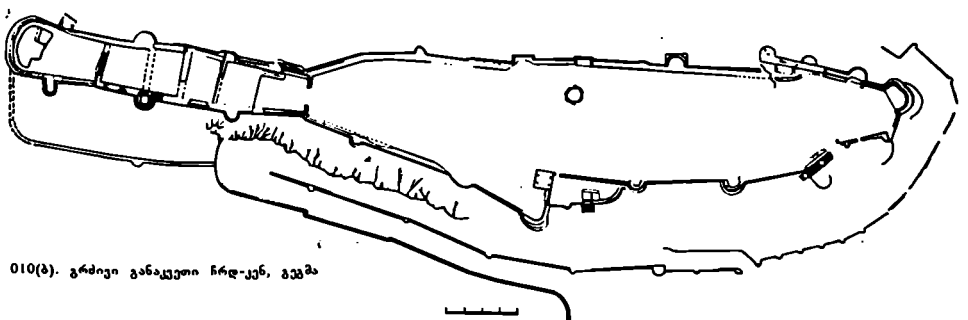
ბ. ც. შედგება ორი დიდი მონაკვე-თისაგან: ზედა ქალაქოზე მდებარე კულ-ტური ციტადელისა (180 X 40 მ; კულ-ლების სიმა. შიგნიდან 1-3 მ, გარედან 10 მ; კედლის სისქე საშუალოდ 2 მ) და დას-ით, ფერდობზე ნაგები „ცხე-კარსაგან“. ციტადელის აღმ. მონაკვე-თში მცირე კელსიის ნანგრევებია.

ციხე ძირითადად ნაგებია რივისა და ნატეხი ქვით. აღირინდ. ფენებში თლი-ლი ქვაა ნახშირი. აქ-იქ გამოყენე-ბულია აგურიც. ნაგებობას ცერება მრავალჯერ გადაკეთების კვალი. ძი-რითილი ნაწილი აღდგენილია 1632-33 წწ. როსტომ მეფის მიერ. დღევან-დელი სახე ციხეში 1774 წ. მიიღო, როცა იგი საფუძვლიანად შეაკეთა მეფე ერეკ-ლე II-მ. ქართლ-კახეთის რუსეთთან შეერთების (1801 წ.) პირველ წლებ-ში ბ. ც. კიდევ ასრულებდა თავის ფუნქციას - აქ რუსეთის არმიის გრე-ნადერთა ბატალიონი იდგა. შემდგომ-ში მან დაკარგა სტრატეგიული მნიშ-ვნელობა. 1920 წ. მიწისზედა დასაგ-რია ციხის ზედა ნაწილი და კელესია. ციხის შემორჩენილ ქვედა ყრუ კედ-ლებს გასამაგრებლად სხვადასხვა დროს გარედან მიაშენეს კონ-ტრფორსები. ციხის თავდაპირველი შესასვლელი არ ჩანს. XVII-XVIII სს-ში შესასვლელი სამხრ. კედლის შუაში იყო. აქ იდგა კოშკი, რისგანაც ცხე-მორჩენილია მხოლოდ კამაროვანი კი-შკარი. ციხეს დას-ით სქილად გვირა-ბი მდინარიდან წყლის ამოსხვილად და წყალსაცავი.

უკეთესად არის შემორჩენილი ცი-ხის დას. მონაკვეთი - „ც ხ რ ა კ ა - რ ა“. (ა). იგი შედგება ორი პარალე-ლური კედლისგან (მანძილი კედლებს შორის საშუალოდ 15 მ), რიგშიც ფერ-დობს ჩაუყვება და ქვემოთ ნახევარ-წრედ იკრება ციხის ეს მონაკვეთი კედლებით შეიღ არათანაბარ ნაწილად



010. გენგვა: 1. ცხეკარა, 2. ციხის კულ-სია



010(ბ). გრძელი განაკვეთი ჩრდ-კენ, გენგვა

არის გაუფილი, რ-ებიც ერთმანეთს უკავშირდება ამ კედლებში გარდამ-გარდმო დატოვებული გასასვლელი-ებით, რაც აადვილებდა თითოეული ნაწილის ცალ-ცალკე დაცვას. გასასვლელებში. ფერობის დაქანების გა-მო, საფუბურებია. „ცხრაქარას“ გრძი-ვი კედლები განსხვავებულია ჩრდ-ის განიერი კედელი გამაგრებულია კონ-ტრფორსებით. კედელს ზედა ნაწილში გასდევს საფუბურებიანი საბრძოლო ბლიკი. შიშვარდამდე მხარეს (სამ-ხრ-ით) არი სამსართულიანი ნახევ-არწრიული კონტრფორსებიანი კო მ - კი დგას. კოშკების პირველი სართუ-ლი სახეობრებულია, კედლები ყრავა. მეორე სართული საცხოვრებელიც არის და ხაზბოლოც. კედლებში გაჭ-რილია სათოფურები. შესაშვ სართული ქონძოვანი შემოფარგლული საბრ-ძოლო ბანია.

(ბ) ც ბ ი ს ე კ ლ ე ს ი ა, არქიტ. ძ. დგას ბ. ში-ის აღმ. მონაკვეთში. თა-რიღებია XI-XII სს-ით. ეკლ. დარბა-ზულია (12 X 7 მ), ნაგებია თლი-ლი ქვით. შენობა დაზიანებულია: მთლიანად დაზარებულია კამარა და საბრ. კედელი. შემორჩენილია აღმ., დას. და ჩრდ. კედლებს ფრაგმენტე-ბი. 1956 წ. სპეც. სამეცნ.-სარესტ.-საწ. სახელოსნომ აკურირა ა. გ. აგუ-ელია) ეკლესიის ჩრდ. კედელი შიგ-ნით და გარე სწორკუთხა თლილი ქვით მოაპირკეთა.

ეკლესიას შესასვლელი ჩრდ. კედ-ლის დას. ნაწილში აქვს. კარი გა-რუნად სწორკუთხაა, შიგნიდან - თა-ლიუანი. შემორჩენილია ნახევარწრი-ული აფსიდის ჩრდ. ნაწილი და მისი ნახევარწრიული ნიშე. ეკლ. გადახუ-რული ყოფილა ცილინდრული კამა-რით, რ-ის საბჯენი თალი ჩრდ-ით გრძივი კედლების წვეთი პილასტრებს ეყრდნობოდა. ამჟვე კედელზე შემორ-ჩენილია მაღალი დეკორატ. თაღის ფრაგმენტები.

011. ბორი-ცხინვალის რაიონიზა-ბისტ. ძ. გაიხსია 1940 წ. 28 ივლისს. რკინიგზამ ქ. გორი დაუკავშირა ცხინ-ვალს (რკინიგზის სიგრძე 33 კმ). 1960 წლიდან ხაზი ელექტროფიცი-რებულია.

ბიბლ.: 201 ხ. ე. შ.

012. ბორიწმინდის, არქიტ. ძ. დგას მე. მტკვრის მარჯვ. ნაპირზე, მთაზე. შემორჩენილია XVIII ს-ის გა-ლა განი და გაურკვეველი დანიშ-ნულების ნაგებობა ბორი სართუ-ლი. შენობა ნაგებია ნატეხი ქვით. იგი 1920 წ. მიწისძვრის დროს თითქმის მთლიანად დაზარებულა. გალავანი ორ-მაგი, მიჭვევბა მთის რელიეფს და გა-მაგრებულია კონტრფორსებით. გალავ-


ნის კედლებში ორმაგი და ცალმაგი სა-თოფურებია. გაურკვეველი დანიშ-ნულების ნაგებობებში ს პირველ სართულზე რამდენიმე საკმედი და სათოფურია, მეორეზე მხოლოდ სათო-ფურებია.

(ა) 1904 წ. 11 აპრ. ბ-ში რსმმ კავკასიის კავშირის თბილისის კომი-ტეტმა ჩაატარა გორის მუზის მ ა ს - წ ა ვ ლ ე ბ ე ლ თ ა ყ რ ი ლ ბ ა. სწრფობდა 25 კაცი. მიიღეს გადაწყვე-ტილება არაღვგალონი ლიტერატუ-რის გაერცვლებისა და პროპაგანდის მეშვეობით შემამულეთა და ხელისუფ-ლების წინააღმდეგ გულგების საბრ-ძოლველად მომზადების შესახებ.

ქ. ს. შ. ქ. 013. მარტალის აბანო, არქიტ. ძ. რუს-თაველის ქ. 41. თარიღებია გვიანდ-ფეოდალ. ხანით. აბანო გვემით სწორკუ-თხაა (22 X 12,2 მ), ნაგებია ნატეხი ქვით. კონსტრ. ნაწილები - კედლები კუთხეები, შეისრული თაღები, ნა-ხევარწრიული გუმბათები და სხი-ნათლო ხერვლები აგურითაა ნაწო-ნი. სარგეს. სამუშაოები 1957-58 წწ. ჩაატარა სპეც. სამეცნ.-სარესტ. საწ. სახელოსნომ (ხელმძღვ. ა. გუგულია). დადგინეს დიდი სათავისი გუმბა-თი. 1983 წ. ჩატარდა შენობის კონსერვაცია (ხელმძღვ. დ. ჭიკაბიძე).

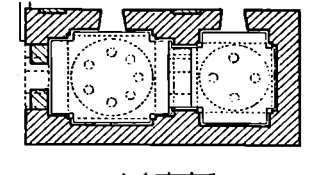
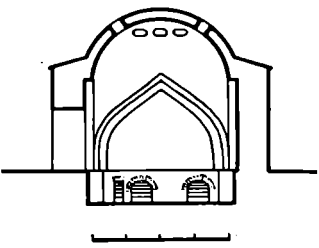
აბანო ორი სათავისსაგან შედგება. ორივე სათავეს შესასვლელი სამხ-დად ცალ-ცალკე აქვს. შენობის აღმ. კედელში მოკვიანებით კიდევ ერთ კარი გაუჭრიათ. თითოეული შესასვლელის მარჯვ. მხარეს დე-კორატ. ნიშა (ამოშენებულია). სათავეები გადახურულია შეისრულ თაღებზე დამყარებული გუმბათებით. გუმბათქვეშა კვლარტიდან გუმბათზე გადასვლა განხორციელებულია აფ-რების საშუალებით. შედარებით მოზ-რდილია აღმ. სათავისის გუმბათში გაჭ-რილია შეიდი წრიული ხერვლი, ხო-ლო დას-ისაში - ოთხი. სათავესზე შორის არსებულ თაღოვან მალში მ-ის სიმაღლეზე ამოყვანილია გადამლო-ბი კედელი, რ-შიც გაჭრილია ორი თა-

013. შიშვარი ფახალი



ღოვანი და ერთი სწორკუთხა ხერვლი. ასეთივე ხერვლებია აღმ. სათავისის აღმ. კედელშიც. აბანოს კედლები შიგნი-დან შელესილია.

013. აბანო განაკეო, გვემა



014. გორგი მარისთავის ძმბლი, მო-ნუმ. ხელეფ. ძ. დგას გორის გ. გორის-თავის სახ. სახელმწი. დრამ. თეატრის გუნში. მოქანდ. ქ. მერაბიშვილი, არ-ქიტ. მ. ჩიქავაძე. დაიღდა 1950 წ. ბრინჯაოს ქანდაკების სიმაღლე 93 სმ-ია. ვრინიტიც კვარცხლბეკი ვარძაო-დგენს ბაზისზე დაყრდნობილ მრგვალ სვეტს (სიმა. 1,96 მ). მუერალი გამო-სახულია წელზევით, მხრებში დაპარ-თული, წივნით ხელში. მ. ი. 015. ქაიოლიქარი ქაქალიანი, არქიტ. ძ. ლომოურის ქ. 7. აგებულია 1806-10 წწ. ამჟამად ეკლესიაში მოთავსებულია ქაქალის საშუსიკო ცენტრი.

ქ. ა. ჯვარ-გუმბათოვანია (24 X 15,6 მ, სიმა. 25 მ), ნაგებია აგურით. შიგ-ნიდანაც და გარედანაც შელესილია. 1920 წ. მიწისძვრამ შეზიდა დაზიანა. ეკლესიას მაღალი, განიერი და სწორ-კუთხა შესასვლელი დას-ით აქვს. შენობის გვემა ჩაწერილი ჯვარის, რ-ის მკლავები აღმ-დან დას-კენაა წარტელებული. აღმ. მკლავი დას-რეკურბულია ღრმა ნახევარწრიული აფსიდით, დანარჩენი მკლავები სწორ-კუთხაა. მკლავების გადაკვეთის აღ-გილას, თაისუფლად მდგარ ორ ბურ-ჯზე და აფსიდის კუთხის პილასტრებზე გადდაყვანილი ორსაფეხურიანი ნა-ხევარწრიული თაღებზე დამყარებულია მაღალეულიანი 12-საკმედიანი გუმ-ბათი. გუმბათქვეშა კვლარტიდან წვე-რზე გადასვლა აფრების საშუალებით ხდება. აფსიდის მარცხენა და მარჯ-



015. ხელი სამხრ-იდან

ნეე მოთავსებულია სწორკუთხა სამკვეთლო და საღიაკენე, რ-ეიქ ბემაში გაჭრილი თითო გასასვლელით უკუ-შირდებიან აფსიდს, ხოლო დას-ით გაჭრილი თითო კართ - შენობის და-ნარჩენ ნაწილს. სამკვეთლოსა და საღიაკენის თავზე მოთავსებულია თითო ნახევარწრიული თაღით გახსნილი პატრონიკე. ისინი ერთმანეთთან დაკავშირებულია აფსიდის კონქის ზედა სიერცემში მოწყობილი გადასასვლე-ლით, რ-ში მოხვედრაც საღიაკენის ჩრდ. კედელში დატანებული კიბით და ზედა ნაწილში გაჭრილი კართი შეიძ-ლება. დას. მკლავის გვერდითი სათა-ესები ორი წყვილი ნახევარწრიული თაღითაა გახსნილი. ამ სათაესების გადახურვასა და სახურავს შორის სამალავებია. შენობას, დას. ნაწილში,

მთელ სიგრძეზე, მეორე იარუსის დო-ნეზე, მიუყვება ღია პატრონიკე. ეკლესიის შესასვლელის ორივე მხარეს, კედელში დატანებულია პატრონიკე-ზე ასასვლელი კიბეები. შესასვლელის თავზე გაჭრილია სარკმელი. თითო განიერი და მაღალი, შიგნიდან თა-ღოვანი, გარედან სწორკუთხა სარკმელი სამხრ-ისა და ჩრდ-ის კედლებ-შიცაა. ორ-ორი, შედარებით მცირე თაღოვანი სარკმლები დას-ის მკლავის გვერდით სათაესებშია. სამკვეთლოს და საღიაკენეს აღმ-ით აქვს სარკმ-ლები, პატრონიკეებს - ჩრდ-ით და სამხრ-ით. ყველა სარკმელი გარეთ იწიროვდება.

ძ. მ-ს გარეგან ფორმებში, მასებსა და სახურავთა სისტემაში გამოვლენილია შიდა მოცულობები. ცენტრში აღმართული გუმბათის ქვეშ ორფერდა-სახურავიანი ფერის მკლავებია. დას. მკლავის განწერივ, ჩრდ-ის და სამხრ-ის მკლავებს შორის მოქცეულ სათაესებს ოდნავ დაბალი ცალფერდა სახურავი აქვთ. აფსიდის, სამკვეთლო-სა და საღიაკენის სახურავები კონუსისებურია. აფსიდის ორივე მხარეს, პატრონიკეების გადახურვებზე სამრეკლოებია აგებული.

აფსიდი და გვერდის სათაესები ტა-ძირის გარეგან მოხაზულობაში სპში არასრული ნახევარწრიული მრუდითაა გამოშვერილი. მათ შორის შუა, უფრო განიერი და მაღალი, ხაყურთხევილი აფსიდისაა. მის ცენტრში ორსაფეხუ-რიან ცოკოლზე დგას პორტიკო, რის პროფილირებულ კაპიტელებიან მრგვალ სვეტებს უყრდნობა რთული ლავარნიტი შემკული არქიტრაქი. გუმბათის ყელი მდირულადაა მორთული - 12 მიწარჩიებულ თაღო-ვან ფანჯარას შორის, შეწყვილებული ნახევარსვეტების კონაზე გადაყვანი-ლია დეკორატ. თაღები. სვეტებს სწორ-

კუთხა ბაზისები აქვთ. არეები ფანჯ-რებსა და დეკორატ. თაღებს შორის შეესებულია ობ-ოთხი წრეებით. დეკორატ. თაღების თავზე სიბრტე-თა მონაცვლობით შექმნილია ფრი-ზის ზოლი. ფრიზსა და ლავგარდანს შორის ადგილი წრიული ვარძლე-ბით არის შემკული. გუმბათის ყელს ავეირგვიანებს კილიანებიანი რთულ-პროფილიანი ლავგარდნითაა დასრუ-ლებული ეკლესიის ყველა ფასადი.

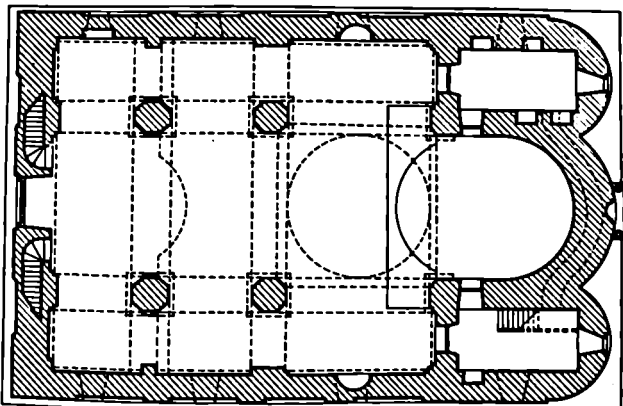
ეკლ. გადახურულია მოთითობული თუნქით. ინტერიერი მოხატულია მე-19 ს. II ნახ-ში. 1950 წ. ინტერიე-რის კედლები შეუთეთრებიათ, რამაც დაუგარა მხატვრობა.

ს ა მ რ ე კ ლ ო ბ ი რ ე ა ნ ა ხ ა ვ ა ა, თითოეული ოთხ-ოთხი თაღი აქვს. თაღებს შორის მოქცეულ სიბრტეზე კაპიტელებიანი შეწყვილებული სვე-ტებია, მათ ზემოთ - რთულპროფი-ლიანი ლავგარდანი. სამრკველობი დასრულებულია ნახევარსფერული გუმბათებით.

კ აღ მ. გ. 017. ელადიმერ ილიას ძე ლაშინის ძმბლი, მონუმ. ზელოვ. ძ. დგას ე. ი. ლენინის ქ. სკვერში. მოქანდ. ა. თოფურიძე, არქიტ. კ. ჩხეიძე. გაი-ხსნა 1956 წ. ბრიჯაოს ქანდაკება (სიმა. 3,5 მ) აღმართულია გრანიტის პოსტამენტზე (სიმა. 4,6 მ).

018. ნიკო ლომოვსორის ძმბლი და საშულაძე, ისტ., მონუმ. ზელოვ. ძ. დ. გურამიშვილის ქ., ი. ბ. სტალინის სახ. კულტ. და დასვენების პარკი. მწერლის, პედაგოგისა და სახ. მოღვა-წის ძეგლი (ა) დგას მის საფლავ-ზე (ბ). მოქანდ. ა. შალუბაშვილი, არქიტ. ნ. ჰაპიაშვილი. გაიხსნა 1982 წ. 23 ოქტ. ქანდაკება (სიმა. 3,5 მ) ბეტო-

015. გვ. 3ა



018(ა). ხაერთო ხელი



ნისა, ვადაკრული აქვს სიღღნძი. ღვას ვრანტიხსა და ბაზალტის კვარც. კვარცბლაკუხუ. პარკის საერთო სიგრძიდან გამოყოფილია ვაზონებით და დიდი ზომის ბაქნით, რაზეც ქვის სამი სტაიი ღვას. მწერალი სავარძელში ზის. მარცხ. ხელი მოხრილი აქვს, მარჯვ. სავარძლის სახელურზე ვადაშლად წიგნზე უღვეს. ფეხი ფეხზე აქვს ვადაღებული. **დ. ფ. 020.** საპონსარკო კომბინატი, ისტ. არქიტ. ძ. შინდისის გზატკეცილი 5. კომბინატი პირველი საკონსერვო საწარმოა საქართველოში. აშუშავდა 1919 წ. პირველსავე წელს გამოუშვა 32 000 ქილა ნაწარმი. 1926 წ-დან დაიწყო კომბინატის ხელახალი მშენებლობა. რ-ის პირველი რიგი აშუშავდა 1928 წ. და გამოუშვა 140 ტონაზე მეტი პროდუქცია, შ. შ. სხვადასხვა კონსერვის 1,5 მლნ პირობითი ქილა. 1930 წ. ს. 6 მლნ ქილა-კონსერვს უშეებდა. 1962 წლიდან დაიწყო კომბინატის მეორე რიგის მშენებლობა, რ-იც დამთავრდა 1967 წ. დღეისთვის ს.ძ. უშეგბს წელიწადში 50 მლნ პირობით ქილაზე მეტ კონსერვს. ს.ძ-ის პროდუქცია იზავენება სსრ კავშირის სხვადასხვა რაიონში და უცხოეთში.

ბიბლ.: 201 წ. შ. შ. 021. სანახლარო ძალაქი, ისტ. ძ. ძნელადის ქ. აქ 1942 წ. თებერვალში ჩამოყალიბდა 392-ე ქართ. მსროლელი დივიზია (მეთაური პოლკოვნიკი ი. ხილაგაძე, სამხ. კომისარი კ. სიხარულიძე), რამც მონაწილეობა მიიღო


ჩრდ. კავკასიაში გერმანულ ფაშისტთა განადგურებისათვის წარმოებულ ბრძოლებში. აქვე 276-ე მსროლელი დივიზიის ბაზაზე შეიქმნა 276-ე ქართ. მსროლელი დივიზია (მეთაური პოლკოვნიკი ი. ხევისტიანი, სამხ. კომისარი პოლკოვნიკი გ. ჩარკეშვილი), რ-იც იბრძოდა ქ. თრჯონიკის მისაღობებთან ჩრდ. კავკასიის განთავისუფლებისათვის, უარისის I ფრონტზე — ჩეხოსლოვაკიის განთავისუფლებისათვის; თრჯონის დავილიდოდა საბრძოლო წითელი დროშის ორდენით, მიენიჭა ტემურიუკის საპატიო წოდება.

022. საოსტატო სემინარია, ამიერკავკ. სამსწავლებლო სემინარია, ისტ. ძ. მდებარეობდა ქალაქის ცენტრში (ახლანდ. სტალინის პრ. 32, ამჟამად აქ მოთავსებულია გორის № 9 საშ. სკოლა). გაიხსნა 1876 წ. იარსება 1918 წლამდე. ს. ს. ამზადებდა დაწყებითი სკოლის მსწავლებლებს. სწავლება სამწლიანი იყო. სწავლა ძირითადად მიმდინარეობდა რუსულ ენაზე. ცალკე საგნებად ისწავლებოდა ქართ., რუსული და აზერბაიჯანული ენები. სემინარიასთან არსებობდა ქართ., რუსული და აზერბაიჯანული დაწყებითი სკოლები, სადაც სემინარიელები პედ. პრაქტიკას გადიოდნენ; ორი საცხოვრ. პანსიონი—ქრისტიანი და მუსულმანი მოსწავლეებისათვის. ს. ს. შ. სხვადასხვა დროს სწავლობდნენ ევა-ფშაველა, ნიკო და თედო რაზიკაშვილები, ნიკო ჯანაშია, ლადო აღ-

ნიაშვილი, პ. ჰაჯიბეკოვი, ნ. ნარიშანიოვი და სხვ.

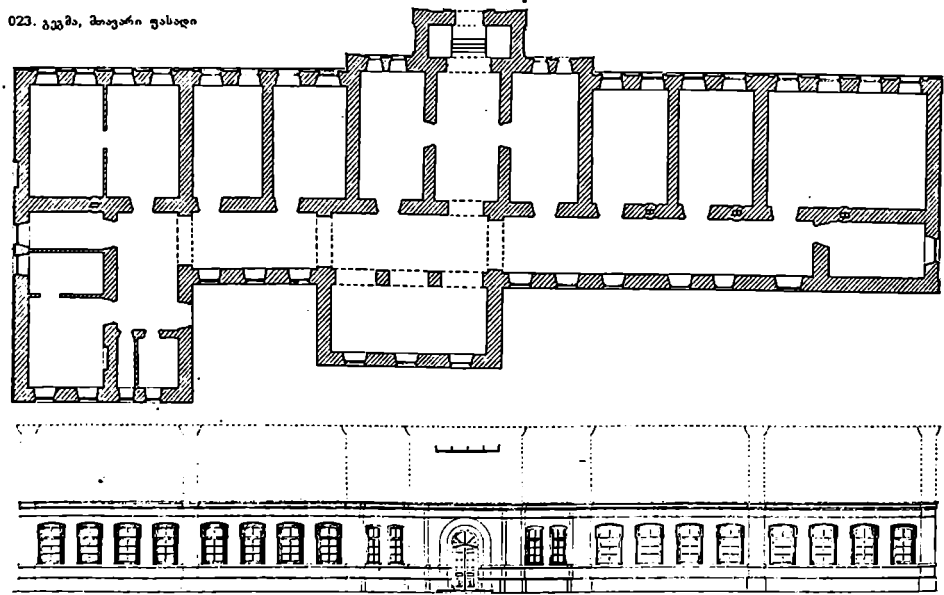
ბერძ. 0. ბიბლ.: 125. **023.** სასულიერო სასწავლებელი, არქიტ., ისტ. ძ. ლენინის ქ., 5. გაიხსნა 1817 წ. აქ ისწავლებოდა რუსული და ძველი სლავური გრამატიკა, არითმეტიკა, საეკლესიო გალობა, კატეხიზისი, ბერძ. და ლათ. ენები (პირველდაწყებითი კურსი), საღვთო სჯული და სხვ. ყურადღება ექცეოდა თარგმანს (ქართულიდან რუსულად და პირუკუ). სასწავლებელს ჰქონდა მდიდარი ბ-კა (ფონდი დაცულია ი. გოგებაშვილის სახ. სახალხო განათლების ბ-კაში). ს. ს. შ. სხვადასხვა დროს სწავლობდნენ ი. გოგებაშვილი, ლ. კეცხოველი, ნ. ლომაური, ს. მგალობლიშვილი, ი. ჯულაშვილი და სხვ. გორის ს. ს. დაიხურა 1917 წ.

ბერძ. 0.



023. მთავარი შესასვლელი


022. კვამ, მთავარი ფასადი



023.ა. საცხოვრებელი სახლი, არქიტ. მ. ბულიონის ქ., 1. აგებულია XIX-XX სს-ის მიჯნაზე. სახლი (18X 11,4 მ) ერთსართულიანია, ნაშენია აგურით, გამოყენებულია თლილი ქვიშაქვი. შესასვლელი ორი ქვიშა: მთავარი ფასადის (ბულიონის ქ.) ცენტრში (აქამად გაუქმებულია, მის წინ კიბეები მორღვეულია) და გვერდითი ფასადის ბოლოში (მოვიანებით ამ მხარეს სახლს ერთი ოთახი მიაშენეს). ეზოს ფასადზე მიდგმულია ხის აივანი (შემინულია, სივ. 2,8 მ). მთავარი შესასვლელით ვხედებით ვიწრო, მცირე ზოლში, რ-ის ორივე მხარეს თითო ოთახი იყო. გრძივი მხრივ კედლის ეზოსკენ მიმართულ მონაკვეთშიც ორი ოთახი იყო, ერთი — ხკ-მიოდ მოზრდილი, მეორე — მცირე. ახლა მარცხ. წინა ოთახი და დიდი ოთახი ტიხრებითაა გაყოფილი. ოთახები ნათდება ფრთით, მაღლი სარკმლებით, თბენდა ბუხრებით. მთავარი ფასადის ცენტრში, შესასვლელი კარის ორივე მხარეს, რუსტებიან პილასტრებში მოწყობილ ჩვირის მსგავსი შერამეუბებში ჩადგმულია არაბო-ფესიოანი ხელოსნის მიერ გამოქანდაკებული თითო პორელიფი — სასულიერო პირისა (დაზიანებულია — მოტეხილია თავი) და მოხელის. რუსტირებული პილასტრებია აგრეთვე შენობის კუთხეებშიც. მთავარ ფასადზე ექვსი, გვერდით ქუჩის ფასადზე კი ოთხი სარკმელია. სარკმლების ქვეშ სწორკუთხა შერამეუბებია. ნაგებობა დასრულებულია აგურის საფუტრებიანი მარტივი დავგარდნით. სახურავი ოთხფერდაა, გამართულია ხის ნივინეებზე. სახლის ქვეშ სარდაფებია. შ. გ.

023.ბ. საცხოვრებელი სახლი, არქიტ. მ. ნინოშვილის ქ., 3. აგებულია 1900 წ. ბურო-ხელოსანი გივა ქორაქიძე. სახლი ი. კახნიაშვილისა. ს. ს. (14,7X11,9 მ) აგურითაა ნაშენი, სარდაფის კედლები — აგურითა და რიყის ქვით. შესასვლელი ნინოშვილის ქუჩიდანაა. ზედა სართულზე, შუაში გრძელი კორიდორია, რ-ის ორივე მხარეს სიმეტრიულად განლაგებულია ორ-ორი ოთახი. გამოირჩევა ქუჩის ფასადი. ამ ფასადზე კუხუბებში და სარკმლებს შორის პილასტრებია. სარკმლები ლილვებითაა მოზარჩობული და დასრულებულია სწორკუთხა ან თაღოვანი ფრონტონით. ასევე შემკული შესასვლელი კარიც. ხის მასიური კარის ფრთების თაღოვანი ლოზები დაფარულია რკინის ცხაურით. პარაპეტის ზედა ნაწილს აგურის კბილანებიანი ლავგარდანი გასდევს. სახლს ეზოს მხარეს აქვს აივანი, რ-საც მოვიანებით დამატებითი სათავსები მიაშენეს. სარდაფი ძირითადად სახლის გვეგვს იმერებს. სარდაფში ჩასასვლელი ეზოდანაა, სარდაფის კუთხის სათავსში — ქუჩის მხრიდან. შ. გ.

023.გ. საცხოვრებელი სახლი, არქიტ. მ. მღვდარეობს ჯორჯიაშვილი-

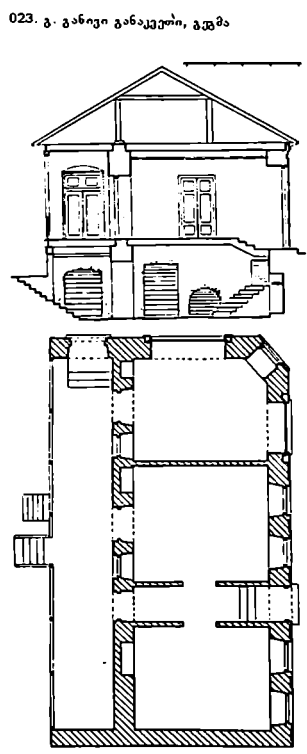



023. გ. ფასადი

სა (№ 24) და ოსტრესკის ქუჩების გადაკვეთაზე აგებულია XIX ს. ს. ს. (15,3X9 მ) ერთსართულიანია, ნაშენია აგურით, სარდაფი — აგურითა და რიყის ქვით. სახლს თვდამირველად 2 საცხოვრ. ოთახი და ორივე ქუჩისკენ გახსნილი საჯუტო დუქანი ქვიშადა. ამჟამად ეს სათავსი გადაკეთებულია საცხოვრებელ ოთახად. ოთახებს შორის კორიდორია. მთავარი შესასვლელი ჯორჯიაშვილის ქუჩიდანაა, მეორე — ოსტრესკის ქუჩიდან, აივნის ქვეშ — ერთი გრძელი სათავსი. სარდაფის წაყვეთილია და აქ სარდაფში ჩასასვლელი თაღოვანი კარია გაჭრილი. სარდაფში, საცხოვრ. ოთახების ქვეშ, ორი დიდი სათავსია, აივნის ქვეშ — ერთი გრძელი სათავსი. სარდაფის კედლებში თაროებიანი თაღოვანი და სწორკუთხა თახჩებია. ჯორჯიაშვილის ქუჩის მხარეს, ფასადზე კარ-სარკმლები მოზარჩობულია აგურის წყობით. სარკმლების ქვეშით სწორკუთხა შერამეუბებია. სახურავი ოთხფერდაა, გადახურულია კამაჩით. შ. გ.

024. იოსებ ბესარიონის ძე სტალინის სახლ-მუზეუმი, ისტ., არქიტ. მ. სტალინის პრ. 13. კომპლექსში შედის: სახლი, სადაც დაიბადა

023.ა. მოხელის ქანდაკება



024(გ). საერთო ხედი

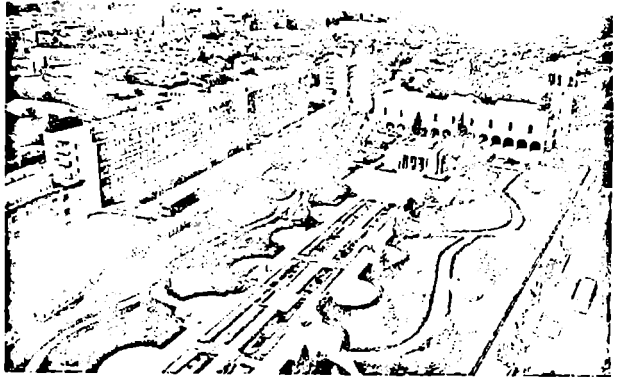



და ბავშვების წლები გაატარა ი. ბ. ჯუღაშვილმა (სტალინმა), ამ სახლის დამკვედი პავლიონი და მუზეუმის შენობა. ი. ბ. სტალინის სახლი ადგა და გაიხსნა 1937 წ. 10 ნოემბ. ამავე წელს აიგო დამკველ პავლიონიც.

(ა) სახლი ერთსართულიანია, ორთახიანი. ნაგებია ავრილია და ალიზით. შესასვლელი ქუჩიდან, დას-დან იყო (გაუქმებულია). ამჟამად სახ-ლში მნახველები სამხრ-დან ხვდებიან, ქვის სამსაფურხიანი კიბე ადის ვიწრო რიყულებთან ხის აივანზე, რ-ზეც გამოდის სახლის ორივე ოთახის კარები. პირველ ოთახს სამი სარკმელი აქვს. ორი - დას-ით, ერთი - სამხრ-ით, აივნის მხარეს. აივანზე გამო-დის მეორე ოთახის სარკმელიც. დანა-რჩენიკელები ვრუა. შედარებით მოზ-რდილ დას. ოთახში გამოუწილია მე-მორ. ნივთები, ხოლო მეორე ოთახში ფოტოსტენდები. დას. ფასადის კედ-ლზე მიმაგრებულია მემორ. დაფა წარწერით: აქ 1879 წლის 21 დეკემ-ბერს დაიბადა ი. ბ. სტალინი. აქვე გაატარა თავისი ბავშვობა 1883 წლ-ამდე". სახლის ნახევარსარდაფში, სა-დაც ჩადის ავურის კიბე, ბ. ჯუღაშვი-ლის სახელოსნო იყო გამართული. სახლს შემოუკვეთა რიყის ქვის ქვაფე-ნილი.

(ბ) დამკველი პავლიონი (არქიტ. შ. ნეპრინცევი) გვეგვით კვა-ღრატულია. პილონები შეგოსილია ბოლნისის ქვით. რუხი მარმარილო-თი მოპირკეთებული, ირიბად დაყენე-ბული კვადრ. კვეთის კოლონები (დას-ით და აღმ-ით ექვს-ეკვსი, სამხრ-ით და ჩრ-ით ოთხ-ოთხი) დასრულებუ-ლია დეკორატ. კაპიტელებით. პავი-

026, ბ. საერთო ხედი



026, ბ. საერთო ხედი

ლიონი გადახურულია მინით შვეც-ბული დეკორატ. ცხაურით.

1939 წ. ი. ბ. სტალინის სახლის აღმ-ით, მის მახლობლად, ერთსართულიან შენობაში (ორ ღარბაზში) გაიხსნა ი. ბ. სტალინის სახელმწ. სახ-ლ-მუზეუმი (ექვემდებარებოდა ვ. ი. ლენინის ცენტრ. მუზეუმის თბილისის ფილიალს).

1957 წ. ი. ბ. სტალინის სახლის ჩრდ-ით აიგო (გ) მუზეუმის ორ-სართულიანი შენობა (არქიტ. ა. ჟურ-დიანი). მუზეუმის ექვს ღარბაზში გა-მოუწილია ი. ბ. სტალინის (1879-1953 წწ.) ცხოვრებისა და მოღვა-წეობის ამსახველი ექსპონატები. (1985 წ. მუზეუმის ეზოში დადგეს (დ) ვა-გონი, რ-იც ემსახურებოდა ი. ბ.

სტალინს. ამჟამად მუზეუმი ექვემ-დებარება საქ. სსრ კულტ. სამინისტ-როს. *ვ. შ., კ. ს.*

025. იოსებ ბესარიონის ძე სტალინი-ის ძეგლი, მოსუმ, ხელოვნ. ძ. დგას სტალინის სახ. მოედანზე. მოქანდ. შ. მიქიტაძე, არქიტ-ები ზ. და ნ. ქურდიანები. გაიხსნა 1952 წ. ბრინ-ჯაოს ექვსშტრიანი ქანდაკება დგას გრანიტის სამთარუსიან კვარცხლბე-ზე (სიმა. 9 მ), რ-იც ამავე დროს ტრი-ბუნაცაა. ი. ბ. სტალინი თვლი ტა-ნით არის წარმოდგენილი. ადგის სამხ. ტანსაცმელი. *მ. ის.*

ბიძლ.: 232.

026. შავალსაქმინეთი ძარბანა, ის. ტ. ორჯონიკიძის ქ. 40. ერთ-ერთი უძ-ველესი საწარმო გორში. აშენდა 1893 წ. ეკუთვნოდა ფინელ მწეურველს ა. ზე-ზემანს. საწარმო ძირითადად მარაგ-დებოდა ადგილ. ნედლეულით. შალე-ბის დაეყენოვა მიმდინარეობდა ეულ-კანისებული წყლით. ქ-ნა წელიწადში უშვებდა 1000-1500 კუმ მ პროდუქ-ციას. 1965 წლიდან აღიჭურვა ახ. ტექნიკით, რამაც საგრძნობლად გა-ზარდა ნაწარმის ხარისხი და რაოდე-ნობა (წელიწადში 110-124 ათ. კუმ მ). განახლებული ქ-ნის ტერიტორია 15 კა შეადგენს. ნედლეული ქ-ნის ძი-რითადად ამარაგებს კრასნოიარსკის ხე-ტყის ბაზა, საეღენი ნოვოიერე-ბით - ღონეციის ოლქის სოქსქიმი-ური ქ-ნა. შ.ძ. ემსახურება სარკინოგ-ზო მუერნობას და თავის პროდუქ-ციას აწევის როგორც სსრ კავშირის სხვადასხვა რაიონს, ისე საზღვარ-გარეთის ქვეყნებს.

ბიძლ.: 40:14

026, ბ. ხორი, გორის ხილი, არ-ქიტ. მ. გაღბულია მდ. მტკვარზე. აიგო 1908 წ. საერობო სახსრებით (125 ათ. მან.). ინგ. ა. გ. როტიწოუ.

ბ. რკინაბეტონისაა, სამშალიანი (შა-
ლების სიგრ. 41-50 მ), გენგების სი-
სტემისა. ორივე ნაპირზე არქიტექ-
ტურულად მოწესრიგებული სახაპო-
რო ფიო. ს-ის თავში, მდ. მტკვრის
პარცხ. ნაპირზე, განათების პილონზე-
ზე დამატებულია ლითონის სმული
სამშენ სამახსოვრო დაუბები (დახიანე-
ბულია) რუსული წარწერით. კ. ს.

აპკვეთი

(ქვახერელის სოფსაბჭო)

027. მამლასია, არქიტ. დ. დგას სოფ-
ლის სამხრ-ით, ურულის ხეობაში,
ტიანის შიის უფრდობზე. თარიღდება
XI-XII სს-ით. მ. დარბაზულია (16,8 X
13,7 მ), ნაგებია თლილი ქვით. საპირე
ქვა ვარისფერი და მწვანეა. ნაგებო-
ბის შიდა კედლები ამოკვენილია წვრი-
ლი ქვით. შენობა დახიანებულია: შე-
პორწნილია მხოლოდ მ-ის და დას.
საოავების კედლების ქვედა ნაწილი;
დანგრეულია მ-ზე ბეჭად დაბალი და
ვიწრო ევტერებიც, რ-იც მ-ს სამხრ-
დან და ჩრდ-დან ეკვრის. ჩანს მხოლოდ
მთიე გ ე გ შ ი ს კონტურები.

მ-ის თავიებუბებს მისი დას. ნა-
წილი - ემეტერ-კარიბჭე წარმოად-
გენს. იგი ურუ კედლით გაყოფილია
ორად. ჩრდ. ნაწილში წაგრძელებული
სათავსია, სამხრ-ისაში - მცირე ზო-
მის ევეტერი ჩრდ-კენ მიმართული აფ-
სილით. მასში შესულა სამხრ. ემეტერ-
კარიბჭედან შეიძლებაო.

მ-ს აქვს სამი განიერი შესასვლელი:
დას. კედლის ცენტრში, ჩრდ. კედლის
აღმ. ნაწილში და სამხრ. კედლის დას.
ნაწილში აფსიდი ნახევარწრიულია,
განიერი. საკურობების წინ იდგა
მწვანე ქვის მონუმენტული კა-
ნკელი (დაცულია საქ. სსრ ხელოვნ.
სახელმწ. მუზეუმში). დარბაზის გრძი-
ვი კედლები დანაწევრებულია წვილი
პილასტრით, რ-ეებსაც ეყრდნობა კამა-
რის საბჯენი თალი. კედლებზე აქა-იქ
შერჩენილია შეღესილობისა და კედ-
ლის მხატვრობის კვალი. აფსიდიში ერ-

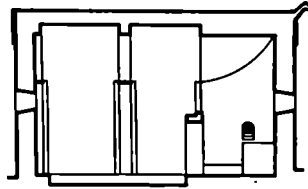
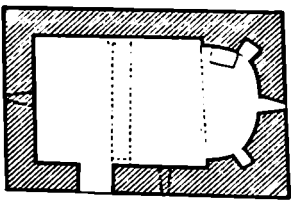
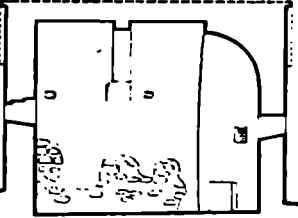
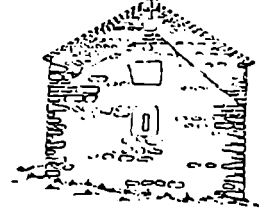
თი, სამხრ. კედელში კი ორი სარკმლის
კვალი შეიძინვეა.
მ-ის ფასადების საპირე ქვები უმე-
ტესად ამოყარდნილია. ჩრდ., დას. და
სამხრ. ფასადების ცენტრში შერჩე-
ნილია შევრილი თაროს რამდენიმე
ფრაგმენტი. თარო სარტყელით გას-
დევს ფასადებს. მას ეყრდნობა ევტერ-
კარიბჭეების კამარები. კედლებს ზოგ
ადგილას ატყვია ფხვიერი ხსნარით
შერულბული გვიანდ. შეკეთების
კვალი. კ. თ.

არაშენდა

(ვარიანის სოფსაბჭო)

028. მთავარაგვალოზის ეკლესია,
არქიტ. დ. დგას სოფლის სამხრ.-აღმ-
თი, მთაზე. თარიღდება განვიტ. უფრდ-
ხანით. ეკლ. დარბაზულია (9,2 X 5,3
მ), ნაგებია რიყის ქვით. შენობის კუთ-
ვებები, პილასტრები, კარ-ნარკმლის
საპირეები, ლეგარდანი და თაღები
თლილი ქვისაა. გარედან სწორკუთხა,

028. სამხრ. ფასადი, გრძივი განაკვეთი ჩრდ-
კენ. გავა



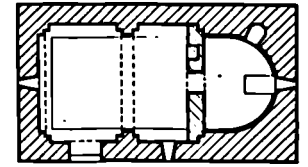
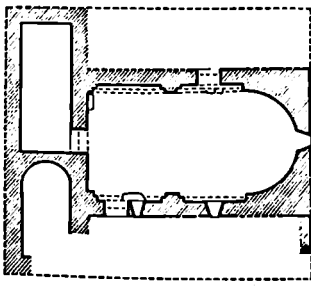
029. აღმ. ფასადი, გრძივი განაკვეთი ჩრდ-
კენ. გავა

წინ - ქვის კანკელი, რ-საც თა-
ლოვანი შესასვლელი აქვს. მისგან
პარცხნივ შიისრული ფორმის ნიშია.
სამხრ. და დას. კედლებში შერჩიან
სწორკუთხა და გარედან თალოვანი
სარკმლებია. კამარის საბჯენი თალი
გრძივი კედლების წვეილ ორსაფეხუ-
რიან პილასტრებს ეყრდნობა. ეკლ. ში-
გნით შეღესილია.

სამხრ. ფასადზე, შესასვლელის არ-
ქიტრაზე, გამოსახულია ტომკლავე-
ზიანი ჯვარი. აღმ-ის ფასადის ფრი-
ტონის თავზე ქვისგან გამოკვეთილი
ცხვრის თაი დგას. შენობას შემოუღე-
ბული აქვს თაოხებრი ლეგარდანი.
სახურავი ორფერდაა, გადახურულია
ქვის ფილებით. ნ. შ.

029. შირისცვალაშის ეკლესია,
ღვთისმშობლის ეკლესია,
არქიტ. დ. დგას სოფლის განაპირას,
აღმ-ით, სახელდაობზე. თარიღდება
გვიანდ. უფრდ. ხანით. ეკლ. დარბაზუ-
ლი (7,1 X 5 მ), ნაგებია რიყის ქვითა

027. გავა



შეიგნდან თალოვანი შესასვლელი
სამხრ. კედლის დას. ნაწილშია. ნახე-
ვარწრიული აფსიდის ღერძზე ვიწრო
სარკმელია, მის მარცხ. მხარეს - თა-
ლოვანი ნიში. აფსიდის სარკმლის ქვეშ
სატრაპეზო ქვა დგას, საკურობელების

და აგური. ხარკმელები მთლიან თლილ ქვაში გამოკეთილი. დაზიანებულია შენობის კედლები, ლავარდანი ნაწილობრივ ჩამონგრეულია, კრამიტი ჩამოცეკნილია. თაღოვანი შესასვლელი სამხრ. კედლის დას. ნაწილშია. უსწრო ნახევარწრიული აფსიდის დერძე ვიწრო თაღოვანი სარკმელია, სარკმლის ორივე მხარეს — სწორკუთხოვანი ნიშები. ჩრდ. ნიშის ქვემოთ ქვით ნაგები ტუმბაა. ხარკმელები დას. კედლის და სამხრ. კედლის აღმ. ნაწილშია. აგურის ცილინდრული კამარის საბჯენი თალი გრძივი კედლები კონსტრუქციის ვერძობაა. კვლ. შიგნით შედგენილია. აღმ. ფასადის კეში ჩადგმულია ქვა ჯვრის რელიეფით. კედლის შემოვლებული აქვს აგურის ორი რიგი-ხაჯან შედგენილი ლავარდანი.

კალმ. შ. ა. შ.

ღვთისმშობლის ეკლესია, იხ. ფერის ცვალებების ეკლესია.

არბრ

(ლიცის სოფსაპო)

030. ნიკო ლომოურის სახლ-მუზეუმი, გორის ისტ.-ეთნოგრაფიული მუზეუმის ფილიალი, ისტ. ძ. დგას შუა სოფელში. სახლი ერთსართულიანია, ორთაბიანი. ერთ ოთახში გამოწვნილია შერღობის ცხოვრებისა და მოღვაწეობის ამსახველი ფოტომასალა, მემორ. ნივთები, მეორეში სოფლის ბ-კაა. გამოჩენილი ქარავ. შერკალი, პედაგოგი და სხვ. მღვდელად იბრძა ამ სახლში 1852 წ. 19 თებ. და ცხოვრობდა 1860 წ-მდე.

ვახ. ლ.

030ა. სახსომრეზბაში სახლი, არქიტ. ძ. დგას წმ. გიორგის ეკლესიის ჩრდ.-ით, აგებულია XX ს-ის დასაწყისში. არქიტ. სიმონ კლდიაშვილი. სახლი ო. მაქარაშვილს ეკუთვნოდა. ს. ს. (17,4X16,6 მ) ორსართულიანია, ნაგებია აგური. დაზიანებულია: ჩამონგრეულია ზედა სართულის ჩრდ. აივანი, ქვედა სართულის აივნის შნიშვნელოვანი ნაწილი; სამხრ. აივნების კვირლორნამენტებიანი მოაჯირები შეცვლილია მთლიანი ხის მოაჯირით; დაზიანებულია სახლის სახურავი. შესასვლელი სამხრ-იდანაა, I სართულის აივნიდან. აივანს შუაში ქვით კიბე აქვს I სართულზე 6 მომთხენვე ოთახია — 3 სამხრ-ით, 3 ჩრდ-ით. ჩრდ-ით მთელ სიგრძეზე ს. ს-ს ხის ღია აივანი ქონდა მიშენებული. II სართულზე ასახველი ამ აივნიდან იყო. II სართული, პირველად შედარებით, ვიწროა. აქ იყო ოთხთემის თანაბარი ოთახია, რევიც ერთმანეთთან დაკავშირებულია განიერი კართი. სახლს აქვს სარდავი, რ-შიც ჩრდ. მხარეს მარანია ხაწნახლითა და ქვევრებით. მარნის კედლებში თაღოვანი და სწორკუთხა ღრმა ნიშებია. სარდავის სამხრ. ნაწილიც სიმურცული დანიშნულებისაა. სარდავში ჩასასვლელი ს. ს-ის ჩრდ. ნაწილია. სახლის ფასადებიდან გამოჩენულია სამხრ-ის ფასადი. მისი კედელია ნაწილი განიერია, II სართულზე გადახველა ზედა I სართულის ცალწერდა სახურავებით. II სართულის სახურავი ორფერდაა. ფასადზე სართულები ერთმანეთისაგან გამოყოფილია ორნამენტურიანი სარტყელით.

შ. შ. 030ბ. ანტონ შურცელაძის სახლი, არქიტ. ძ. დგას ქვეშათიანი ეკლესიის

მახლობლად. აგებულია 1899 წ. ეკუთვნოდა შურცელ ა. შურცელაძეს (1839-1913 წწ.). ს. ს. (22,6X12,2 მ) ორსართულიანია, ნაგებია აგურითა და ნატეხი ქვით. შენობა საშუალოა: მთლიანად მონგრეულია ჩრდ-ის აივანი, რ-იც მთელ სიგრძეზე გასდევდა სახლს. I სართულზე აივნის ნაცვალად გრძელი სათავგებია მიშენებული. ცხალში შესასვლელი სამხრ-იდანაა, საღ მხარეს გახსნილი აივნიდან. I სართულზე კოლი და სხვადასხვა ოთახი 4 ოთახია. ერთი ოთახის კარი აივანზე გამოდის. ოთახებში ბურჯებია. პოლიდან ხის კიბე II სართულზე ადის, ხოლო ამ სართულის პოლიდან — სვეტში. II სართული I სართულის გვეგმა იმერების. სარდავის უბეტეში ნაწილი მარანს უკიდავს. აღმ-ით კიდევ ერთი დამოუკიდებელი სათავსია. მარანში ზედა სართულის კაბატალური კედლის საყრდენი აგურის ბურჯები და მასიური თაღებია. სვეტებსა და ვარკ კედელს შორის აგურის ორი ნაწილია. II სართული ჩადგმულია სხვადასხვა ზომის 36 ქვევრი. მთავარი ფასადის მხარეს მარანში ჩასასვლელი ქვის კიბეა.

სამხრ. ფასადზე ორივე სართულის აივანი და სიმეტრიულად განლაგებული ფლიეკლები დასრულებულია აგურის პრაპიკტით, რ-ის კუთხეებში მცურს ლავარატ. კონსტრუქციის. სართულშია გადახვევები მოწყობილია ხის კოქებზე. სახურავი ორფერდაა, გადახვეულია კრამიტით.

შ. შ.

031. შ. შ. გიორგის ეკლესია, არქიტ. ძ. დგას შუა სოფელში, ლომოურის სახლ-მუზეუმის ჩრდ.-აღმ-ით. საეკლესიოდ თარიღდება განვით. ფილ. ხანით. კვლ. დარბაზულია (9,3X5,9 მ.), ნაგებია რივის ქვით. ეკლესიები, სარკმლები და ლავარდანი თლილი ქვისაა. თლილი ქვითაა მოპირკეთებული აღმ. ფასადი. შენობა დაზიანებულია: დაწვრეულია სამხრ. და დას. მიწაზე ნიშები და წრიული კოშკი. ეკლესიის შესასვლელი ორი აქვს: ერთი სამხრ. კედლის დას. ნაწილშია, მეორე — დას. კედელში. ნახევარწრიული აფსიდის დერძე ვიწრო სარკმელია. თითო ვიწრო სარკმელი აფსიდის ორივე მხარეს არსებულ მაღალ თაღოვან ნიშებშია. ორი სარკმელი სამხრ. კედელშია, ერთი — დას-ისაში. კამარის საბჯენი თალი ვერძობა გრძივი კედლების წვივლ ორნამენტურიან პილასტრებს. გრძივ კედლებზე დეკორატ. თაღებია.


აღმ. ფასადის სარკმელთან, ქვაში გამოკეთილია ხარის თაღი.

შ. შ.


031ა. შ. შ. გიორგის ეკლესია, არქიტ. ძ. დგას შუა სოფელში. თარიღდება გვიანდ. ფილ. ხანით. კვლ. (21,8X14,8 მ) ჯვარ-გუმბათოვანია, ნაგებია აგურითა და ნატეხი ქვით. შესასვლელი დას-იდან (კარიბჭიდან) და სამხრ-იდანაა. აფსიდში ერთი გა-

030ა. სახლი ზღი. XX ს-ის დასაწყისის ფოტო

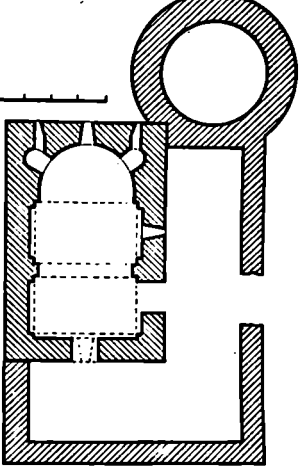




ნიერი სარკმელი და ორი თაღოვანი ბრტყელი ნიშია. აფსიდის დარბაზის იატაკიდან ორი საუფურითაა ამაღლებული. აფსიდის წინ გემაა, ბაშაში ქვის სატრაპეზო დგას. გემას სამხრ. კედელში გაჭრილი კარი სალიაკენში ვაღის, ჩრდ. კედელში ვაჭრილი — სამკეთილოში. ორივე სათავსი მგავსია: აბზის კედელში თითო სარკმელია, ვრცელ კედლებში — ნიშები, ხოლო დას. კედელში გაჭრილი კარი ორივე კედლის დარბაზს უკავშირდება. სამკვეთლოსა და სალიაკენის თავზე მცირე სათავსებია. ამ სათავსებში ასახველი ავურის კიბე გარე კედლებშია ჩატანებული. კედლისი ჩრდ-ისა და სამხრ-ის კედლებში, ზემოთ, სხვადასხვა სიმაღლეზე, ხუთხუთი სარკმელია. გუმბათის კელი ორ თავისუფლად მდგომ ჯვაროვანი კევის ბურჯსა და აფსიდის მარჯვს ეგრდობა. ყელი დაბალია, გადახურვა — ბრტყელი.



ფასადებზე გამოყოფილი ფონტონით დასრულებული ძირითადი ნაეი. სარკმლები მორჩარებულია სხად, ავურის ერთსაფურია წყობით. საკურთხეველის სარკმელს ქვიშაქვის განიერი საიპრე აქვს. კედლები დასრულებული ავურის მარცხენაფურიაშია დასრულებული. კვ. გადახურულია თუნუქით.



კედლისი დას. კედელს მთელ სიგრძეზე აგურის კარბტკენი, რ-ის I სართული სამი მორჩარებულია შედგება: შუა — კედლისაში შესახველია, ხოლო გვერდებზე თაღებით აგასნილი, გვერდით მგავსი, თითო სათავსია. სათავსების გარე კედლებში (ერთ შემთხვევაში სამხრ-ის, მეორეში — ჩრდ-ის), შუაში, ბუხარია. ბუხარის გვერდებზე, სწორკუთხა ნიშებში თითო მცირე სარკმელია გაჭრილი.

კედლისი დას. კედელში ჩატანებული ავურის კიბე კარიბჭეზე დაშენებულ სამრკელოში და გვერდით სათავსების თავზე განლაგებულ ოთხბრტყელ აფს. სამრკელო იარსებობანია. I იარუსი გვერდით ვადრ. დახურული სათავსია, რ-ის დას. კედელში თაღოვანი სარკმელია გაჭრილი. II იარუსი დას-ით თლითაა ვახსნილი. III იარუსი თიხივე მხარეს თაღებით იხსნება. სამრკელოს ფინანტურს კრავათიანი დიობია. ფინანტურს ბოლქვისებრი გუმბათი აქვს. **ბ. ვ.**

აბშენი

031. დას. ფასადი, განივი განაკვეთი აღმ. კარ, გემაა

031.ა. დას. ფასადი



032. აბშენი, ისტ. სოფელი, ისტ. მ. მდებარეობს მდ. ტანის ხეობაში, გორიდან 10 კმ-ზე. ა. როგორც შვიდგელოვანი დასახლებული ადგილი, ცნობილია VII ს-დან, ატენის სიონის ტაძრის აგების შემდეგ. ამ დროისათვის იგი ქალაქად ჯერ კიდევ არ იწოდებოდა. ა. ერთხანს კლდეკარის ერისთავთერისთავს რატი ბაღვაშს კუთუ-

ნოდა. 989 წ. საქართველოს გაერთიანებისათვის მებრძოლმა მეფე ბაგრატ III დამორჩილა რატი და ატენის ციხესაც დაეპატრონა. ატენის სიონის ტაძრის წარწერის თანახმად მეფე ბაგრატ IV-ის ბრძანებით ქალაქი აუშენებია ატენის ციხისთან (დაახლ. XI ს-ის 60-იანი წლები). აქედან მოყოლებული ქალაქი საქართველო მეფეთა საკუთარმა იყო. დავით აღმაშენებელს ა-ში ხამუგი საჭურჭლეც ექ ქონია. ა-ის გაქალაქება განაპირობა შისმა მოხერხებულმა გეოგრ. მდებარეობამ და ეკონ. მდგომარეობამ. ქალაქი განმეხურო იყო ა-ის სიონის ტაძრის მიდამოებში და არც კედლები და მდ. ტანისა და შისი მარჯვ. პატარა შენაკადის შესართავამდე. ამ ხეობაში შესანიშნავი პირობები იყო მწვეთმომკვებებისათვის. ტანის ხეობაზე გადიოდა უძოკელესი გზა, რ-ითაც შიდა ქართლი სომხრ. საქართველოს უკავშირდებოდა.

XI ს. შუა ხანებში ბიზანტიისაგან ზოგადად დატოვებულია ბაგრატ IV-ის ნახევარძმამ დემეტრემ და მლიერმა ფეოდალმა ლიპარიტ ლიპარიტის ძემ სცადეს ატენის ციხის აგება, მაგრამ ბაგრატ IV ერთგულმა პირებმა ისინი დაამარცხეს. XIII ს-ში ახალ ევენ-მა ა. ქართლის სხვა სოფლებთან ერთად უწყალობა დავით ულუს. დემეტრე II-ის დროს ა-ისა და „შისი ქვეყნის“ მფლობელია რაჭის ერისთავი კახაბერი, მაგრამ იგი მალე დაღუპისათვის სიკვდილით დასჯეს. ა. კვლავ მეფეთა საკუთრებად იქცა. XVI ს. დასაწყისში ქართლის მეფე დავით X კახეთის მეფემ ავგიორგომ ატენის ციხეში გამოამწყვდია. ბრძოლა რამდენიმე დღეზე გაგრძელდა, მაგრამ ავგიორგომ ციხე მაინც ვერ აიღო. საარსკოვის გამაგებელმა შამ-თამაზმა 1556 წ. იეროში შიიტან ატენის ციხეზე, სადაც შეხიზნულები იყვნენ ქართლის მეფის ლუარსაბის დედა ნესტან-დარეჯანი, მეფის და და სხვა ქართველ დიდებულთა ოჯახის წევრები. ატენის ციხე საქმაოდ გამაგრებული იყო, მაგრამ დღეობის გამო ციხე დაეცა. XVII ს. 30-იან წლებში ქართლის მეფეს რობერტომ აუჯანყდნენ ქართლ-კახეთის მეფის თეიმურაზ I-ის მომხრე დიდგვაროვანი ფეოდალები. შეთქმულებმა ატენის ციხეს შეაღარეს თავი. რობერტომ აიღო ციხე და დაანგრია. ამის შემდეგ ციხეს ადარ შეუსრულებია რაინებში მნიშვნელოვანი როლი ქვეყნის პოლიტ. ცხოვრებაში.

XVIII ს-ში ლეკთა განწვევებმა შემოსევებმა დაკანინა და დააქვეითა ქალაქი. როგორც სოფელი და პატარა სავაჭრო პუნქტი, ა. არსებობას განაგრძობს XIX ს-მდე.

XX ს-ის დასაწყისში ა-ში რამდენიმე რეკ. გამოხვალა მოხდა. (ა) 1902 წ.

5 თბე. გაიფიცივნენ უნიელი შრეწელების ა. ზეზემანიის სახეობის ქარხნი და მუშები. მათი მღელვარება გამოიწვია ხელუფლების დატყვევებითა. მუშები ქარხნის ეზოში შეკრულდნენ. ზეზემანის თხოვნით ბოქალუმა პა-ში ჩაფრები გაგზავნა. მუშებმა და ჩაფრებმა შორის მოხდა შეტაკება. გაფიცვის მოწყობისათვის პოლიციამ დააპატიმრა მოთაყვები და ქარხნის 25 მუშა.

(ბ) 1905 წ. 2 მარტს სოფლის მამონდელ ცენტრში (ამჟამად აქ საცხოვრ. სახლებია) გლეხების თავყრილობამ შეადგინა მოაჯრობისათვის გასაგზავნი „თხოვნა“, რაშიც გლეხობა მოითხოვდა ტყით და სამოურებოთ სარგებლობის უღლებას, ბეგარის შეწყვეტებას.

თანამედროვე აღმ. დავითი სოფელი გაყოფილია ორად — დიდი ატენად (მდ. ტანის მარცხ. ნაპირას) და პატარა ატენად (მდ. ტანის ორივე ნაპირზე).

ბიბლ.: 26; 79; 86; 220ა,ბ; 255 ბ, 268 ბ; 422; ფონდი 17, აღწ. 1, საქმე 4650, ფ. 2-5; საქმე 9606, ფ. 28-29; ფონდი 31, აღწ. 1, საქმე 4652, ფ. 161.

ათ. თ. აფრ. გ. ე. შ.

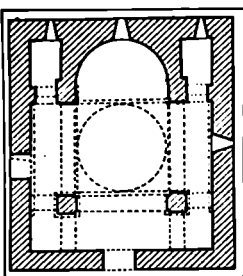

ატენის სიონი, იხ. სოფ. დიდი ატენის ატენის სიონი.

033. ატენის ციხე, საციციის ციხე, ორბელიანის ციხე, არქიტ. მ. დვასის ტანის მარცხ. ნაპირას, მდალი მოის ქიშე. საყარაულოდ თარიღდება X სს. ნაგებია ნატეხი ქვით. ციხე ძლიერ დაზიანდა 1920 წ. მიწისძვრის დროს. მისი გვერდით და მასების თავდაპირველი სახით დაღვევა შეუძლებელია. ნაგებობა (38,4 X 17,2 მ) ძირითადად ორი მონაკვეთისგან შედგება. ჩრდ-ის მონაკვეთი შედარებით პატარაა. დიდი და მოთავსირ მონაკვეთი მდებარეობს სამხრ-ით. შესასული ჩრდ-ითაა. ბურჯბუთი გამაგრებული გალავნის შიგნით შეციხუნეთა სიღრმეები, წყალსაცავი და სხვ. ნაგებობებია. ციხე იცავდა შიდა კართლიდან ხამხრ. საქართველოსაკენ მიმავალ გზას.

ბიბლ.: 99, 220 ა,ბ. შ. ა. ორბელიანის ციხე, იხ. ატენის ციხე.

საციციის ციხე, იხ. ატენის ციხე. 034. წყაროს ეკლესიის კომპლექსი, არქიტ. მ. მდებარეობს წყაროს ხევის თავში, ატენის სიონის ჩრდ-დას-ით, 2 კმ-ზე კომპლექსში შედის: დვითის შიშობის ეკლესია, დარბაზული ეკლესია და რამდენიმე შენობის ნანგრევები.

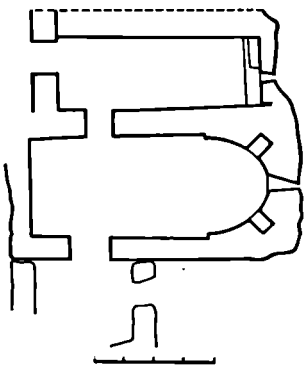
(ა) დვითის შიშობის ეკლესიარ-გუმბათოვანი ნაგებობა (10,4 X 9,3 მ). საყარაულოდ თარიღდება გან-ვიით. ფეოდ. ხანით. ნაგებია თლილი ქვის ფედრებით. შენობა ძლიერაა



034(ა). განივი განაკვეთი აღმ-კენ, გუმბათი

დაზიანებული: მთლიანად დაზარალებულია ჩრდ. და დას. ეკლესიები. შიგნიდან თაღოვანი და გარედან არქიტრაიით გადახურული შესასული ეკლესია ჩრდ-ით და ჩრდ-ითაა. თითო სარკმელი ოთხივე ეკლესიაშია. აფსიდის გვერდებზე სწორკუთხა სამკვეთლო და

034(ბ). გუმბათი



სალიაკენა. ორივე სათავეს აღმ-ით თითო სარკმელი აქვს. გუმბათქვეშა თაღები აღმ-ით აფსიდის ეკლესიას ეკუთვნის, დას-ით — ცალკე მდგარ ორ ბურჯს, რ-ებიც შენობის ეკლესიას კონსოლებზე დაყრდნობილი თაღებით უკუშორდებიან. გუმბათქვეშა კაედრებიდან გუმბათის ყელზე გადასულია აფრების საშუალებით ხდება. გუმბათის ყელში ოთხი დიდი სარკმელია. გუმბათი შიგნით წრულია. გუმბათის ყელს შიგნიდან, ნუქებისან, ლილევი შემოუყვება. საყრდნობეკლესია შემორჩენილია აფრით ნაგები მთავრული კანკელის სამხრ. თაღის ნახევარი. ეკლესიის შიდა შეღებვითაა ჩამოტყვევნილი. შენობის სამხრ. ეკლესიე ნუნხა-ხუცური წარწერაა, რ-შიც მოხსენებულია „როსტევეან“ (ეკლესიის შემკეთებელი და კანკელის დამდგამელი).

შენობა დგას ორსაფეხურიან ცოკოლზე. მისი აღმ. ნაწილი ამოყვანილია მაღალ საყრდენ ეკლესიას. საყრდნობელის სარკმელს რელიეფური ნაწილები თავსართი აქვს.

(ბ) დარბაზული ეკლესია (10 X 5 მ) საყარაულოდ თარიღდება ფეოდ. ხანით. ნაგებია შირიმისა და ნატეხი ქვით. შენობა დასიანებულია: ნანგრეულია გადახურვა და ეკლესიის ზედა ნაწილი. შესასული სამხრ-ითაა. ნახევრად ელიფსური აფსიდის დეკორაცია, რ-ის ორივე მხარეს თითო სწორკუთხა ნიშაა. ეკლესიას ჩრდ-ით მიმეხებულნი აქვს სწორკუთხა ეკლესია, რ-საც კარი დას-ით აქვს, სარკმელი — აღმ-ით. გვერდის ჩრდ. ეკლესია ამოკეთილია კლდეში. ეკლესიის დარბაზი გვერდის ჩრდ. ეკლესიაში გაჭრილი კართი უკუშორდება.

ეკლესიის სამხრ. ფსხადის დას ნაწილი მიმეხებულთა კარიბჭე. შემორჩენილია მხოლოდ ეკლესიის ნაწილი.

ეკლესიის მახლობლად, წყაროსთან, ძვ. სას. სამ. ხელოვნური ტერასები და წყალსაცავი ეგვიპტეობა.

ბიბლ.: 145.

ქ. თ.

აბძო

(ახალენის სოფსაბჭო)

035. სოფლის განაპირას, 1743 წ. 21 ივნ. მოხდა ბაბოლა აჯანყებულ ქართველებსა და ყოვლიანში სარდლების აჯი-ნანისა და ალი-ხან ავღანის მრავალრიცხოვან ჯარს შორის. აჯანყებულებს სათავეში ედგა გივი ამილახვარი. ბრძოლა დამთავრდა ქართველთა გამარჯვებით.

ბიბლ.: 72; 186.

ქ. ქ.

036. შ8. ბიორბის ეკლესია, არქიტ. მ. დვასის სოფლის ჩრდ-აღმ-ით, მახლობლად ავღილზე, „წმინდა მუხის“ ტყეში. აგებულია VIII-IX სს. ეკლ.

დარბაზულია (6,8 X 5 მ), ნაგებია ნატეხი და რიყის ქვით. წყობაში შერეულია ბრტყელი აგურიც. კარის წითლხედი და შენობის კუთხვები ამოკულილია შირიმის კვარცხენით. კვლ. დაზიანებულია: მიწონგრულია სახურავი და კუთხვები, ადმ. ფასილან ნახევარი დაზარალებულია მიწით, სამხრ-ის შეიწავნი სკან ნანგრევებია თაღიწინილი. კვლესიას სამხრ-ით თაღიწინი კარი აქვს. საკურობელების აფსიდი თითქმის სწორკუთხაა (მიწონგრეულხედი აქვს მხოლოდ კუთხვები). საკურობელების ჩრდ. კედელში პატარა ოთხკუთხა ნიშაა, სამხრ-ით - ასეთივე ფორმის სარკმელი (სავარაუდოა, თავდაპირველად აქ ნიშა იყო). აფსიდის ღერძზე კედელზე, მიდგებულია სატრაპეზო ქვა-აფსიდის კონქი, სატრაპეზო თაღი და დარბაზის კამარა არანსეიერი ფორმისაა. კვლესიას სამხრ-ით, აღმ-ით და დას-ით თითო თაღი სარკმელი აქვს. კვლ. შიგნიდან შელესილი უფროა.

სამხრ-ისა და აღმ-ის ფასილები კედლების შუა არეში ჰორიზონტალურად ჩანსმულია უქიფის გრძილი უღელი, რ-მაც აღქმება თავისებურ ლეკორატ. აქცენტებად.

მგ. შ., ს. თ.

გვიანდ. ფეოლ. ხანით. აღმოჩნდა შენობების საძირკვლების გაჭრისა და საკარმიდაპო ნაკეთობების მიწოდების დროს. ნ-ზე გამოვლინდა წითლად გამოშვარი უხეშკეციანი თიხის ტურქლის ნაპერკეები, დღი ქვევრის ფრაგმენტები, შენობების საძირკვლის ნაშთები, რ-მაც ნაგებია რიყის ქვით.

039. სამხარბი, არქეოლ. ძ. მდებარეობს ადგილ ვრიტაფხვზე. თარიღდება გვიანდ. ბრუნჯაოს ხანით. გამოვლინდა და განადგურდა მოქალაქე ე. ქვაბობის ხანლის საძირკვლის გაჭრის დროს. გადმოკვლით ს-ში მიკვალვებული ესენა ხელუხეშოკცილი, თავით ჩრდ-დას-კენ. ს-ში აღმოჩნდა შავად გამოშვარი სხვადასხვა ზომის რამდენიმე თიხის ტურქვლები, შვადევ გამოშვარი, უხეშკეციანი თიხის ტურქლის ნაპერკეები.

მ. ა. 040. ლვითისმობლის ეკლესია, არქიტ. ძ. დგას სოფელში, შემადგენულად ადგილას. თარიღდება X ს-ის დასაწყისით კვლ. დარბაზულია (9,7 X 7,2 მ), ნაგებია ნატეხი ქვით. შენობის კუთხვები ნაწყობა ტუფის ქვით, კამარა, საბჯენი თაღი და კონქი - აგური. შიგნიდან თაღიწინი, გარედან არქიტრავით გადახვეული შესასვლელი დას. კედლებია. ნახევარწრიული

აფსიდის ღერძზე თაღიწინი სარკმელია. საკურობელების ორივე მხარეს მდებარე მალღი თაღიწინი შესასვლელი მის აკავშირებენ კედელში მოქცეულ მცირე ზომის სათავსებთან - სამკეთილოსა და საღიაკენესთან. სამხრ. სათაქის ადმ-ით დასრულებულია ვრუ აფსიდი, ჩრდ-ის ადმ-ის შენეკელ კედელში პატარა სარკმელი აქვს. კონქში, სათავსებში შესასვლელის თაღზე, ჩანსმულია თითო რზონატორი (ქვევრი). საკურობელების წინ, ჩრდ. კედელთან, ჩამაგრებულია ბუღიანი ქვის მახისი. აქვე ჩანს კან კედლის კვალი. დარბაზის სამხრ. კედელში ორი თაღიწინი სარკმელია (ორივე ამოშენებულია). კამარის საბჯენი თაღები გრძივი კედლების პილასტრებს უკრძნობა.

ადმ. ფასილებ, ფრიონტის არეში, გამოსვლითა გლუკუდამიარის რელიეფური ჯვარი. სასკმლების არეში მართულია სადარ, ლეკვარდანი განახლებულია აგური. შენობის ჩრდ-ადმ-ისა და ჩრდ-დას-ის კუთხვებში ამაგრებულია კონვოლი კონუსის ფორმის მძლავრი კონტრფორსებით. დვ. თ.


037. შხ. სამაზის ეკლესია, არქიტ. ძ. დგას სოფლის ცენტრში. აგებულია XIX ს. კვლ. დარბაზულია (12,5 X X 6,95 მ), ნაგებია აგურით. ზოგან გამოყენებულია ნატეხი ქვაც. თითო თაღიწინი შესასვლელი სამხრ-ით და დას-ითაა. საკურობელების კედელში ორი თაღიწინი ნიშაა. აღმ-ით, სამხრ-ითა და დას-ით თითო სარკმელია, ჩრდ-ით - ორი. დარბაზი გადახრულია ნახევარწრიული კამარით. კამარის აღმ-ის საბჯენი თაღი მსიურ კაპიტლებიან პილასტრებს უკრძნობა, დას-ისა - მძლავრ კონსოლებს. კონსოლები და კაპიტლები პროფილირებულნი. კვლ. შიგნიდან შელესილია. შელესილობის ნაწილი ჩამოცვენილია. შენობის სამხრ. შესასვლელის თაღზე ჩანსმულია მარმარილოს პატარა კვადრ. ფლა მხდრ. წარწერით (არ ითიხება). ამავე შესასვლელზე მიშენებულია თაღიწინი გახსნილი ორსართულიანი აგურის კარიბ ქე-სა მრეკლ, რ-ის ნახევარწრიულ გუმბათს პირამიდული სახურავი აქვს. კვლესიას ადმ. ფასილებ, სარკმლის ზემოთ აგურით გამოყენებულია მოზრდილი ჯვარი. შენობას ოლილი ქვის ლეკვარდანი აქვს.

სახალღება

(გარიანის ოფსაბჰო)

038. ნას(ოფლ)არბი, არქეოლ. ძ. მდებარეობს სოფლის ცენტრში, ადგილ მდელის სახლიან. თარიღდება

040. ადმ. ფასილი, გრძივი განაკეთი ჩრდ-კენ. ბაშა



041. შხ. მიორბის ეკლესია, არქიტ. ძ. დგას სოფლის სამხრ-ით, ტყის პირას. თარიღდება განუთი. ევლ. ხანით. კვლ. დარბაზულია (7,8 X 4,6 მ), ნაგებია ქვიშაქვის მოზრდილი კვადრებითა და რიყის ქვით. შენობის კუთხვები, შესასვლელის გვერდები და არქიტრავი შუი ლენისფერი პორფირიტისაა, საბჯენი თაღები, კამარა და ლეკვარდანი - აგურის. კვლ. დაზიანებულია: ჩამოცვენილია სამხრ. კედლის ზედა ნაწილის საპირე წყობა, ფასილები შელესილობა, სახურავის კრამიტები. თაღიწინი შესასვლელი სამხრ. კედლის დას. ნაწილია. შიდა თაღი შეისრული ფორმისაა, გარეთა - ნახევარწრიული. ნახევარწრიული აფსიდის ჩრდ. კვერი ოღნავ ნაღისებრია. აფსიდის ღერძზე შიგნიდან თაღიწინი, გარედან კი სწორკუთხა სარკმელია. სარკმლის ქვემოთ, კედელთან ქვით ნაწყობი სატრაპეზოა. აფსიდის ჩრდ. კედელში მცირე ნიშაა. საკურობელების იატაკი კვლესიის მიწის იატაკისაგან ამაღლებულია ერთი საფეხური (შემორჩენილია დას. კედლის ძირში). დარბაზის გრძივი კედლებზე წვეილი ერთსაფეხურიანი პილასტრები. დას-ის კედელს კუთხის პილასტრები აქვს. პილასტრები და აფსიდის მხრები დამთავრებულია ორნაწევრიანი იმპოსტებით (ჩრდ-ის იმპოსტი დიდი ზომისაა). სამხრ-ის კედლის ადმ. ნაწილში შიგნიდან თაღიწინი, გარედან სწორკუთხა სარკმელია. კვლესიას სარკმლები შიგნიდან გარეთ მკვირავი ვიწროვდება. შენობა შიგნიდან შელესილია.

აღმ-ის ფასადის სარკმლის გვერდები და ხარის ერთ ქვაში გამოკვეთილი. სარკმლის ორივე გვერდზე ქვაში ჩაკვეთილია ერთსაზღვანო სამი ნახევარწრე. ზედა წრეზე დაღუნულ ქვაში ნაკვეთი მივირ ვჯვარი. ამავე ფასადის სამხრ-აღმ. კუთხეში ამოკვეთილია წყვილი ხაზით შორხარობული ჯვარი. მეორე ჯვარი ფრონტონის არეშია. შენობას დარბაზი ერთიანობის ორგვერდა სახურავი აქვს.

კალმ. გ.

ახალშაბანი

(ხოუსაბჭოს ცენტრი)

042. ახალს შაბანის ქალაქშია, არქიტ. დ. ღვას სოფლის განაპირას, ჩრდ-აღმ-ით, ამპლადებულ ადგილზე. თარიღდება XIX ს-ით. კვლ. დარბაზულია (7,15 X 4,75 მ), ნაგებია აგურით, გამოყენებულია აგურთუფ ნატეხი და რიყის ქვები, ფიქალი. კვლ. დაზიანებულია: აღმ-ის ფასადზე ჩამონგრეულია საკურთხევლის ფანჯრის წიბოები, დაზიანებულია ნაგებობის კუთხეები, ზოგან ამოცვეთილია აგურები.

კვლვისში მდალი და განვიარი თაღოენი კარი სამხრ-ითაა. ნახევარწრიული აფსიდის დერშე, კედლებზე, ბიჭმულია ოთხკუთხა ბარბანუხი. ადმ-ით, დას-ითა და სამხრ-ით თითო სარკმელი. დარბაზის გრძივ კედლებზე თითო მახვილი ერთსაზღვანო პოლასტრია, რ-საც ყურდობა ნახევარწრიული კამარის სახეცნი თალი. პოლასტრებს მარტივპროფილიანი კამიტებები აქვს. კვლ შიგინდან შეუღესილია. იგი გარედანაც ყოფილია შეუღესილი. დავარდანი აგურის სამი რიგისაგან შედგება. ორგვერდა სახურავი ერთიანობა. დას-ის ფრონტონის ენებზე ღვას სამკელო — თაღუენი გახსნილი ოთხბოძიანი ფანატური.

გ. შ., ს. თ.

ახრისი

(ახალშენის სოფსაბჭო)

043. სამაბანის ქალაქშია, არქიტ. დ. ღვას სოფლის ცენტრში. თარიღდება განვიით. ფოდ. ხანით. კვლ. დარბაზულია (9,8 X 5,7 მ), ნაგებია რიყის ქვით. კუთხეები, კარისა და სარკმლის სპირეები ნაწყობა მოქვილია ქვის ტყარებით. შენობას ბტყია გადაკეთების კვალი — აღმ. ფასადის ზედა ნაწილი გვიანდ. ფოდ. ხანში აგური განვსდლებით. თაღოენი შერ-სასხული სამხრ-ითაა. ნახევარწრიულ აფსიდში, მარცხნივ, ნიშა, ცენტრში ღვას 1 მ სიმაღლის მთლიანი ქვის სატრაპეხი. აფსიდში, სამხრ. დას. კედლებში თითო სარკმელია. დარბაზის გრძივ კედლებზე თითო პოლასტრია, რ-საც ყურდობა ცილინდრული კამარის სახეცნი თალი. აღმ. ფასადის სარკმლის თავზე აგუ-

რით გამოკვანილია რელიეფური ჯვარი. კვლვისის სახურავი ორგვერდა, გადახარულია კრამიტით. მის აღმ. ნაწილში აგურის ოთხსვეტიანი სამკელო ღვას.

გუას. ჯ.

სოფსაბჭო

(ხოუსაბჭოს ცენტრი)

044. ქოშკი, არქიტ. დ. ღვას სოფლის განაპირას, სამხრ-ით. თარიღდება გვიანდ. ფოდ. ხანით. ძ. ცილინდრულია (ღიამ. 7,7 მ), სამხრეთლიანი, ნაგებია რიყის ქვითა და კვადრ. აგური. დაზიანებულია: დანგრეულია პირველი სართლის სამხრ. კედელი, მეორე სართლის კედლების ზედა და შუამდე სართლის კედლების უმეტესი ნაწილი. ძ-ში შესასულია მეორე სართლებზე, ჩრდ-ით. პირველი სართლის აღმ. კედელში კვადრ. აგურის თაღოენი ბუნარია, ჩრდ-აღმ-ით — ორი ორმაგი თახჩიანი სათოფური. სამხრ-ის კედელში დატანებულია მეორე სართლებზე ასასული კიბე. საართული შეღესილია. მეორე სართლებზე, ჩრდ-კვდელში, კარის ორივე მუხის, თითო ორმაგი თახჩიანი სათოფურია. ასეთივე სათოფურები სამხრ. და აღმ. კედლებშიცაა. სართული შეღესილი ყოფილია. შენობას შემოღებული აქვს თევზიხურად ნაწყობი რიყის ბრტყელი ქვის სარკმელი.

გ. ა.

045. მთაპარანალოზის ქალაქშია, არქიტ. დ. ღვას სოფლის განაპირას, სამხრ-ით. აგებულია 1830 წ. კვლ. დარბაზულია (11,7 X 7,5 მ), ნაგებია რიყის ქვითა და კვადრ. აგურით. კუთხეები, კარი და სარკმლები ამოყვანილია აგურით. კვლვისის არქიტრავით გადახარული შესასულია ჩრდ. კედელშია. ნახევარწრიული აფსიდის თაღოენი სარკმლის ორივე მხარეს თითო ოთხკუთხა ნიშა. სამხრ-ის კედელში ორი სწორკუთხა სარკმელია, ჩრდ-ისში — ერთი. დარბაზის გრძივ კედლებზე წყვილი პოლასტრია. კამაროენი გადახარეა ემყარება დარბაზის შუა სახეცნი, დას. კედლისა და აფსიდის მარტივპროფილიან იმპოსტუმზე დაყრდნობილ თაღებს.

აღმ-ის ფასადზე, სარკმლის თავზე, მარმარილოს პატარა დაუა მხედრ, სამხრ. წარწერით (დაზიანებულია), რ-ის თანახმად ეკლესიის აღმშენებლები გვაგურები ყოფილან. დას-ის ფასადზე გამოსახულია აგურის სამი შორხარობული ჯვარი. შენობას შემოღებული აქვს აგურით ნაწყობი თაროსებრი ლავარდანი და რამდენიმე სარკმელი. დაზიანებ ორგვერდა, გადახარულია სარბანი კრამიტით. გ. ა.

ბერშუმი

(ხელელოთის სოფსაბჭო)

046. სოფელში სხედასხეცა დრის რამდენიმე საინტერესო ისტ.-რევ. მოგონება მოხდა. (ა) 1863 წ. მებატონე ამილახერებმა გლვებს ნატურალური გადასახადის

გარდა 2423 მან. ფულადი გადასახადი შეაწერეს. ამან გლვების მშენებანება გამოიწვია. გლვების შეიკრინენ სოფლის ცენტრში, სადაც ამჟამად საშ. სკოლის შენობაა. ბერშულოთა გამოსვლას ფართო ხასიათი რომ არ მიეღო, მეფის მოხელეებმა შეეცადნენ შვედეთთან განთავსებულ დემოშინებთან გლვები, მაგრამ ვერაფერს გაძენენ. სოფელში ეგზავნილია ჩაყვები. გლვების ტყეში გაიხიზნენ. ხელისუფლების ორგანოების მხარდაჭერით მებატონეებმა რამდენიმე გლვისი ოჯახი მკაცრად დასაჯეს, დაარბიეს და ააწიოეს. გლვების წინააღმდეგობა საბოლოოდ დაძლეულ იქნა.

(ბ) 1903 წ. 18 ნოემბ. ბოქაულმა ჩაფრთხან ერთად ჩამოუარა სოფელს და ექიმის ფული მოითხოვა. სოფლის ყრილობამ გადაწყვიტა უარი თქვა ამ გადასახადზე, რადგან ექიმი მხოლოდ შეძლებულბებს ემსახურებოდა, გლვებს იმეგობად მკურნალობდა და მათგან დღე გასამრეკლსაც იღებდა. ბოქაულმა ჩაფრტეს უბრძანა გლვების სათვის იძულებით გადაეღვეინებინათ ფული. გლვებმა ბოქაული და მისი ჩაფრტი გააძევეს სოფლიდან. საღამოს ბოქაული 50 კაციის თანხლებით გორიდან კელავ ბერშულოში ჩავიდა გლვების დასარბველ. გლვებმა ხელნართული ბრძოლა გაუძარტეს კახაბეს და უკუაქციეს. მეორედ ღვას სოფელში ჩავიდა გორის მხარის უფროხი ჯარისკაცთა სამი ახეული დადარბია სოფელი, რამდენიმე გლვის დააბატონდა და გადასახადი იძულებით აკრია.

(გ) 1906 წ. თებ. დამღვეს გლვებმა მთავრობამ წითელარბელების ცაცემა მოსთხოვა, რაზედაც გლვებისაგან მტკიცე უარი მიიღო. მამასახლისმა ჩაფრტეს დახმარებით ყინიანი დღეს გლვებში მდინარეში ჩარეკა, შემდეგ სველტანსაცემლანები საბჭელში დაამწყვდილა და სიკვდილით დაემურა. გლვებმა მინც არ გასცეს რაზედაც. მოკვლენებით მოქალაქეებმა შური იძიეს და მოკლეს ბერშულოთის მამასახლისი.

ბიძლ.: 206; 266; 406; 1905 წ. 25 იანვარი, № 5-6.

გ. შ., ჩ. თ.

047. ქოშკი, არქიტ. დ. ღვას სოფლის ცენტრში, თარიღდება გვიანდ. ფოდ. ხანით. ძ. ცილინდრულია (ღიამ. 7,3 მ), სამხრეთლიანი, ნაგებია რიყის ქვითა და კვადრ. აგურით. დაზიანებულია: ჩანგრეულია პირველი სართლის კედლებზე, შესამე სართლის კედლების უმეტესი ნაწილი; მეორე ნეწილია კარის მხოლოდ ქვედა მონაკვეთი. პირველი სართული შვიდან სწორკუთხაა. მის კედლებში ნიშემა, რ-ებშიც ვაჭირილია ერთმაგი და ორმაგი თახჩიანი სათოფურები. შემორჩენილი საბჭელ ფოსობის მიხედვით

ორკვები, რომ ამ სართულს ბრტყელი გადახურვა ჰქონია. სამხრ.-აღმ. კედლის დას. ნაწილში დატანებულია ზედა სართულზე უსასველი კიბე. მეორე სართულ წრიულია. კარი სამხრ.-დას.ით აქვს. კარის ორივე მხარეს თითო ორმაგი, ხოლო სამხრ.-ის კედელში ერთი ერთმაგი თახჩინი სათიფურია. გადახურვა გუმბათოვანია (ნაწყობია კედრ. აგურით) ქს შემოვლებული აქვს რივის ბრტყელი ქვის თევზიფურად ნაწყობი სარტყლები. 6. ა. 148. შიშპარანბაშოვის ეკლესია, არქიტ. დ. დგას სოფლის ცენტრში. თარიღდება XIX ს-ით. ეკლ. დარბაზულია (17,6 X 13,2) ნაგებია რივის ქვითა და კედრ. აგურით. შესასვლელი სამხრ. კედლის დას. ნაწილშია კარი ორივე მხრიდან გადახურული არქიტრავით. ნახევარწრიული აფსიდის თაღოვანი სარკმლის ორივე მხარეს თითო ოთხკუთხა ნიშია. სამხრ. და დას. კედელში თითო თაღოვანი სარკმელია. დარბაზის გრძივ. კედლებზე თითო პილასტრია, რ-ებსაც ემყარება კამარის საბჯენი თაღი. გარდა ამისა, კამარა ემყარება დას. კედლის მიმდებარე და აფსიდის მარტივპროფილიან იშპიტებზე დაბჯენილ სატროუმო თაღებსაც. ფასადები და ინტერიერი უძველესია. ფასადებს შემოვლებული აქვს კედრ. აგურით ნაწყობი თარისებრი, დაკიბილი ლავგარდანი. სახურავი ორფერდაა, გადახურულია დარიანი კრამიტით. 6. ა. 049. სამშენის ეკლესია, არქიტ. დ. დგას სოფლის ჩრდ-ით 2 კმ-ზე. თარიღდება გვიანდ. უფორ. ხანით. ეკლ. დარბაზულია (8,3 X 5,7 მ), ნაგებია რივისა და ნატეხი ქვით. ჩანგრეულია შენობის კამაროვანი გადახურვის დიდი ნაწილი და დას. კედლის ორივე კუთხის პილასტრების ზედა ნაწილები. ეკლესიის არქიტრავით გადახურული

კარი სამხრ. კედელშია. აფსიდის თაღოვანი სარკმლის ორივე მხარეს თითო ოთხკუთხა ნიშია. დარბაზის გრძივ კედლებზე კაპიტულებიანი წველი პილასტრია. შენობის სამხრ. კედლის დას. ნაწილზე მიშენებულია კარი ბუკე (4,5 X 4,5 მ). მის სამხრ. კედელში კარია, დას-ისაში — თახჩი. კარიბჭე ძლიერაა დაზიანებული. ჩრდ. და სამხრ. ფასადებზე შემორჩენილია შირიმის ქვით ნაწყობი თარი-სებრი ლავგარდანი. 6. ა.

გნავისი

(ატენის სოფსაბჭო)

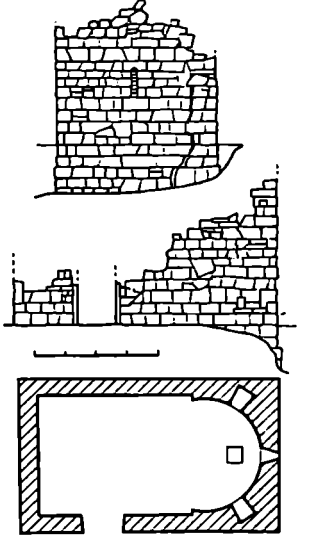
050. ნსახლარბი და ძაპაუთი, არქეოლ. დ. მღებარეობს სოფლის ცენტრში, ქ. პავლიაშვილის სახლის უკან, ვიწრო ტერასაზე აღმოჩნდა 1960 წ. შემოხვეით, მიწის დამუშავების დროს. თარიღდება გვიანდ. ბრინჯაოს ხანით. ნასახლარზე (ა) გამოვლინდა ნაცრისა და დამწვარი მიწის ფენა, ნაცრისფრად და აგურისფრად გამოშვარი კერამ. ჭურჭლის ორნამენტითი ურავებები და ქეაქუთი, რ-იც შედგენილი იყო დიდი ზომის ფლაკეტისაგან. ქეაქუთში (ბ) აღმოჩნდა უხვად გამოშვარი უხეშკენიანი რამდენიმე თიხის ჭურჭელი, ბრინჯაოს რგოლები და სხვ. მასალა დატულია გირის მხარეთმც. მუზეუმში. ბიბლ.: 211.

051. ნსოფლარბი და ეკლესია, არქეოლ. არქიტ. დ. მღებარეობს სოფლის სამხრ-ით, ადგილ ვალიანთუბნიდან 1 კმ-ზე, ადგილ კოტის მახლობლად, ტაუში, თარიღდება გვიანდ. უფორ. ხანით. 2. ა. 049. შიშპარანბაშოვის ეკლესია, არქიტ. დ. დგას სოფლის ჩრდ-ით 2 კმ-ზე. თარიღდება გვიანდ. უფორ. ხანით. ეკლ. დარბაზულია (8,3 X 5,7 მ), ნაგებია რივისა და ნატეხი ქვით. ჩანგრეულია შენობის კამაროვანი გადახურვის დიდი ნაწილი და დას. კედლის ორივე კუთხის პილასტრების ზედა ნაწილები. ეკლესიის არქიტრავით გადახურული

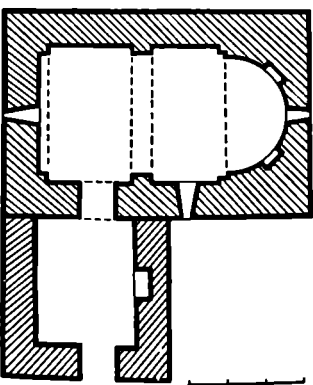
დახდაზე უარი განაცხადეს და 1863 წ. მისილი აუჯანყდნენ მებატონეს. შმარ-უეკლობის ადგილ. ორგანოების ბრძანებით სოფელში ეგზეკუცია ჩაყენეს, დაარბიეს გლეხების სახლ-კარი და იძულებულ იყვნენ დამორჩილებოდნენ მებატონეს. ბიბლ.: 21.

053. ბიისის ეკლესია, არქიტ. დ. დგას სოფლის სამხრ-ით, ადგილ ბიისის, ამაღლებულ ბორცვეზე, სასოფლისოზე. თარიღდება განვით უფორ. ხანით. ეკლ. დარბაზულია (8,1 X 5,1 მ), ნაგებია ნატეხი ქვით. ძლიერ დაზიანებულია: ჩანგრეულია კამარა და დას. კედელი, სამხრ. და ჩრდ. კედლები ზედა ნაწილი; დაზიანებულია აღმ. კედელიც. შესასვლელი სამხრ. კედლის დას. ნაწილშია (შემორჩენილია მხოლოდ ქვედა ნაწილი). ნაღისებრი აფსიდის ღერძზე ვიწრო თაღოვანი სარკმელია, რ-ის ორივე მხარეს სწორკუთხა ნიშებია. აფსიდის ცენტრში დგას სტარაპეხო ქვა. 6. შ.

053. რბ., სამხრ. ფასადები, გვერდი



049. გვერდი

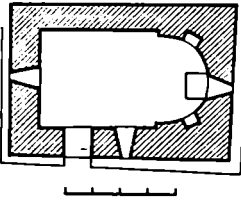


ბოზგვინი

(ბოშურის სოფსაბჭო)

052. 1862 წ. მებატონე ერისთავმა სოფელ გლეხებს უფლად გადასახადები გაუღიდა და 2000 მან. და 45 კაპ. შეაწერა. გლეხებმა გადასახადების გა-

054. იოანე ნათლისმცემლის ეკლესია, არქიტ. მონუმ. ხელოვნ. დ. დგას სოფლის განაპირას, სამხრ-ით, მდ. ტანის მარცხ. ნაპირზე. აშენებულია 1661-83



054. საერთო ხელი. გგმა

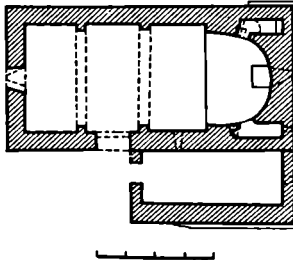
წ. სამხრ. ფასადზე და ფრესკებზე შემორჩენილი დაზიანებული წარწერებით ირკვევა, რომ ეკლ. ადგილ და მონასტრის მიტროპოლიტმა იოსებ თბილელმა (სააკაქემ).

ეკლ. დარბაზულია (7,9 X 5,8 მ), ნაგებია ნატეხი ქვით. შესასვლელი სამხრ.ითაა. ნახევარწრიული აფსიდის სარკმლის ორივე მხარეს თითო ნიშაა. სარკმლის ქვეშ დგას სატრაპეზო ქვა. დარბაზი გადახურულია ცილინდრული კამარით.

ეკლ. შიგნიდან მოხატულია (ა). კამარის ცენტრში ექვსფეოთეუსა და წინაწარმეტყველთა შორის გამოსახულია ქრისტე-ანტოკრატორი. საკუთხოველის მოხატულობა დაყოფილია სამ რეგისტრად. პირველ რეგისტრში გამოსახულია ეფდრება, მეორე რეგისტრში - მოციქულთა ზიარება, მესამე რეგისტრში - ეკლესიის მამანი. სარკმლის ქვემოთ მაცხოვრის წელზედა გამოსახულებაა. მხატვრობა დასრულებულია ორნამენტული ზოლით (დამუხლები ფარდა). დარბაზის მოხატულობა ოთხ რეგისტრად იყოფა. სამხრ. კედელზე, პირველ რეგისტრში, იდმ-დან დას.კენ, გამოსახულია ლაზარეს აღდგინება, იერუსალიმის შესვლა, ჯვარტემა; მეორე რეგისტრში - მაცხოვრის გამოცხადება მარიამის წინაშე, მიძინება,

ფერისცვალება; მესამე რეგისტრში პარტიკულა ბიუსტებია მელალონგმა; მეოთხე რეგისტრში გამოსახულია სამნი ჭაბუკები საბშილბა შინა, მონსე სინას მთაზე. კედლის დას. მონაკვეთში იოსებ თბილელის გამოსახულებაა (აქვე ეკლესიის მოხატვის თარიღისა და კტიტორის ეინაობის შემცველი წარწერის ფრაგმენტები). კარის აღმ. წითელზე მთავარანგელოზის ფიგურაა, დას. კედელზე, პირველ რეგისტრში, გამოსახულია ბარება, მეორე რეგისტრში. დედანი, მთ შორის, ცენტრში კონსტანტინე და ელენეა ჯვრით ხელში. მომდევნო ორი რეგისტრში დათბობილი აქვს ცალკეულ წინადასა გამოსახულებები (მელალონგები და მთელი ტნებით). ამავე კედლის სარკმლის ჩრდ. წითელზე გამოსახულია წმ. კოზმა, ჩრდ. კედელზე, აღმ-დან დას.კენ: პირველ რეგისტრში - სულიწმინდის მოყვანა, ამაღლება, გოგოხეთის წარმოცვეთვა; მეორე რეგისტრში ნათლისცემა, შობა, მირქმა; მესამე რეგისტრში - იოსებ ნათლისმცემელი, იოანე ნათლისმცემლის თავის ეკეთა, წმინდანთა ბიუსტები მელალონგებ; მეოთხე რეგისტრში - ორმოცი სებასტიელი მოყვამე და ცალკეულ წინადასა გამოსახულებები. დარბაზის შიგლ სიგრძეზე მხატვრობას დაუყვება ორნამენტული ზოლი (ფარდა). წმინდანებს ახლავს დაზიანებული წარწერები ქართ. და ბერძ. ენებზე. მხატვრობა გვიანდ. ფეოდ. ხანის ტიპური ნიმუშია. მასში განსაკუთრებით იჩენს თავს გვიანდამოვლოვოსთა ხელოვნების ტრადიცია. მოხატულობის კოლორიტში გაბატონებულია მკეოთრი ცისფერი, რ-იც აცოცხლებს მძვრე და მუქ ფერებს (მუქი ლურჯი, მონაცრისფერი-ვეითული, ყავისფერი, ნაცრისფერი, მოწითალო-ყავისფერი). შენიშის ორფერდა სახურავი გადახურული იყო კრამიტით. დ. ფ. შ. ქ.

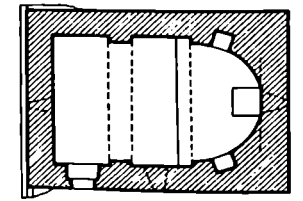
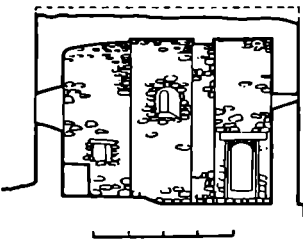
055. გგმა



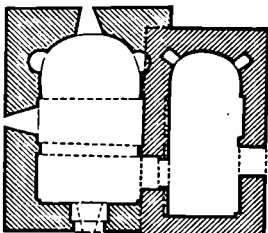

ბაზუღია (9,8 X 8 მ), ნაგებია რიყის ქვით. კუთხეები, სარკმლის საპირები, პილასტრები, სატრაპეზო თალი, დას-ის შესასვლელის ვარე თალი შირიმის ქვისაა. ნაგებობა დაზიანებულია: ჩანგრეულია კამარა და კედლების ზედა ნაწილები.

ეკლესიის ორი შესასვლელი აქვს. სამხრ-ის შესასვლელი შიგნიდან თალივანია, გარედან გადახურულია მძღაერი არქიტრაულით. დას-ის შესასვლელი შიგნიდან სწორკუთხოვანია, გარედან - თალივანი. ნახევარწრიული აფსიდის თალივანი ჩარკმლის ქვემოთ, კედლთან, მიდგმულია ქვით ნაწოზი სატრაპეზო. აფსიდის ორივე მხარეს, კედლის სისქეში, მოწოზილია მცირე ზომის სწორკუთხო სამკვეთლი და საღიაკენე. ორივე სათავის შესასვლელის ოთვე ქვის ფილებით გადახურული თითო სწორკუთხო ნიშია. საღიაკენეს აღმ-ით მცირე ხარკმელი აქვს. ეკლესიის დას. და სამხრ. კედლებშიც თითო ხარკმელია (ძლიერ დაზიანებული). დარბაზის გრძივ კედლებზე ორი წყვილი პილასტრია. შენიშას სამხრ. კედლის აღმ. ნაწილში ეკვრის ძლიერ დაზიანებული შიგნა სენი, რ-საც აღმ-ით მცირე ზომის ხარკმელი აქვს, დას-ის - შესასვლელი. კალმ. გ. 056. კვირაცხოვლის ეკლესია, არქიტ. ძ. დგას სოფლის ვანაპირას, დას-ით, შემადლებულ ფერდობზე. თარიღდება გვიანდ. ფეოდ. ხანით. ეკლ. დარბაზულია (7,9 X 5,8 მ), ნაგებია ნატეხი ქვით, კუთხეები შირიმის ქვისაა. შიგნიდან სწორკუთხოა, გარედან თალივანი შესასვლელი სამხრ. კედლის

056. გრძივი განაკუთი სამხრ-კენ, გგმა

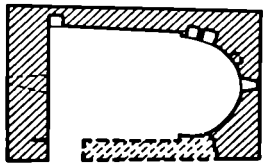


დას. ნაწილშია. ნახევარწრიული აუ-
სიდის ღერძზე სარკმელია, რ-იც შიგ-
ნიდან შეისრული ფორმისაა, გარედან
— სწორკუთხა. სარკმლის ქვემოთ, კე-
დელთან, მიღებულია რიყის ქვით ნაწ-
ყობი სატრაპეზო. აუსიდის გვერდებზე,
თითო ღრმა, სწორკუთხა, ფიცრით
გადახურული ნიშია. საყრდენების
იატაკი ერთი საფეხურითაა ამაღლე-
ბული. ეკლესიის სამხრ. კედელში თა-
ლავანი სარკმელია. დას. კედლის სარ-
კმელი დაბალი და განიერია, შიგნი-
დან სწორკუთხაა, გარედან თაღოვანი.
კამარის საბჯენი თაღი გრძელი კედ-
ლების პილასტრებს ეყრდნობა. შტო-
ბა გადახურული ყოფილა დარბაზის
კრამიტით.



კალმ. გ.
კომპანის მკვლევარი, ი. ი. იანაძე
ნათელი მკვლევარი, ე. კ. კვიციანი
057. წმ. გიორგის მკვლევარი, არქიტ.
პ. დგას სოფლის სამხრ-ით, შიის შევა-
კებულ ფერდობზე. თარიღდება გვიანდ.
ფეოდ. ხანით. ეკლ. დარბაზულია
(5,25 X 3,4 მ), ნაგებია რიყის ქვით.
გამოყენებულია შირიმის ქვა. ეკლ.
დაზიანებულია: ჩანგრეულია ცილინ-
დრული კამარა და კონი, დაზარეუ-
ლია სამხრ-ის და დას-ის კედლების
უბტეხი ნაწილი. შესასვლელი
სამხრ-დანაა (შემორჩენილია კარის
დას. წირთხანი). ღრმა აუსიდის ღერძ-
ზე შიგნიდან სწორკუთხა, გარედან
თაღოვანი სარკმელია. აუსიდის ჩრდ.
კედელში სამი პატარა ნიშია (ორი
ნიშ შეწყვეტილია). აუსილი ჩრდ.
მხართან შირიმის იმოსტებია. ეკ-
ლესიის ეზოს შემოღობული აქვს
რიყის ქვის გალავანი, რ-იც
ძლიერ დაზიანებულია. შემორჩენილი
სამხრ. კედლის სიმაღლე 2,5-3 მ-მდე.
ამ კედელში დატანებულია ოთხკუთხა
ნიშები.

058. დას. ფსადი, განივი განაკვეთი აღმ-
კან. კვანძი



057. კვანძი

ბროწელეთი

(ტირანისის სოფსაბჭო)
058. ღვთისმშობლის მკვლევარი, არ-
ქიტ. პ. დგას სასადაოზე წარმოად-
გენს ერთმანეთზე მიდგმულ ორ დარბა-
ზულ ეკლესიას.
(ა) სამხრ-ით მდგარი ეკლ.

(7,4 X 4 მ) თარიღდება განივით. ფეო-
დ. ხანით. ჩრდ-ისა (7,9 X 5,5 მ) გვიანდ.
ფეოდ. ხანისაა. შენობები ერთმა-
ნეის უკავშირდება კართ, რ-იც სა-
ერთო გრძელი კედლის დას. ნაწილ-
შია. ორივე ეკლესიის აღმ. და დას.
კედლები ერთმანეთს აცდენილია. ეკ-
ლესიები ნაგებია რიყის ქვით, კუთხე-
ებში გამოყენებულია კარგად გათ-
ლილი დენისფერი ტუფის დიდი
ზომის ქვები. ეკლესიები შიგნიდან
და გარედან შელესილია. აღინდ.
დანგრეული ეკლ. შეუკეთებია, აუ-
დგენია და ახალი, მეორე ეკლ.
აუშენებია (?) თავად მანუჩარ თუმა-
ნოვის (თუმანიშვილის) ასულის სალო-
მე სულხანოვის (სულხანიშვილი-
სა). ეკლ. შეკეთების თარიღის მცბო-
ვრდობის შესახებ უცუფობათ.

(ბ) ჩრდ-ეთ ეკლ. უკეთია შემონახუ-
ლი. აქვს ორი შესასვლელი. დას-ით,
ეკლესიის შუაში მოთავსირ შესასვლელია,
რ-იც ვარდნა მოჩარჩობულია სწორ-
კუთხა, ოდნავ ჩაწული სიბრტყით.
სიბრტყეს კუთხით დალაგებული ავუ-

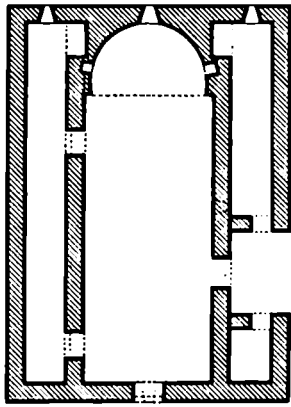
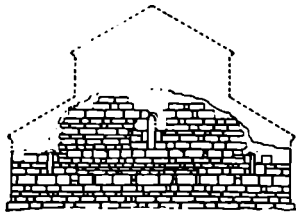
რის ერთი რიგი ამოთავებს, თალი კედ-
ლის სისქეში ჩადის. მეორე, ჩრდ-ით
თაღოვანი, სამხრ. ეკლესიის შხა-
რეს სწორკუთხა შესასვლელი სამხრ-
ის კედლის დას. ნაწილში, პილასტ-
რითაა. ორივე შესასვლელს აქვს ნაო-
თხალები. ოდნავ ნაღისობრი აუსიდის
ღერძზე თაღოვანი სარკმელია, აუსი-
დის ჩრდ. და სამხრ. კედლებში — თა-
ღოვანი წრიული ნიშები. აუსილი დარ-
ბაზისაგან გამოყოფილია ორსაღბუ-
რანი კაპიტელებით დასრულებული
შრტებით, რ-ებსაც ეხებინება სატრიუმ-
ფო თალი. აუსილის იატაკი დარ-
ბაზისაგან ერთი საფეხურიითაა ამაღ-
ლებული. ჩრდ-ის და დას-ის კედ-
ლებში თითო სარკმელია. ჩრდ. სარკ-
მელი ორივე მხრიდან თაღოვანია. შიგ-
ნიდან თაღოვანი, გარედან სწორკუთხა
დას-ის სარკმელი გვიანდელია. დარ-
ბაზის გრძელ კედლებზე წყვილი ერთ-
საფეხურიანი პილასტრებია. დას-ის
კედლებზე კუთხის პილასტრებია. პი-
ლასტრები შიგნიდან ორსაფეხურიანი
იმოსტებით, რ-ებზედაც გადაყუ-
ნილია კამარის საბჯენი თაღები. დას.
ფსადზე, საკმლის თავზე აგურის
წყობით გამოყვანილია საფეხუ-
როვან პირამიდულ დაფუძნებული
ჯეჟარი. ამ ფსადზეყუა ჩანდგმული წარ-
წერილი ჯეჟ, რ-იც ვაჟაქცნის აღმდ-
გენლის (აშქუბნების?) ვინაობას.

(ბ) ს. მ. მ. ეკლ. სანახევრო
დანგრეულია (კედლები შემორჩენი-
ლია 2,5 მ სიმაღლეზე). ჩრდ. ეკლესიის
აშენების შემდეგ ასრულებს შინაშე-
ნის ფუნქციას. გემით ჩრდ. ეკლესიის
შეკავსია. შიგნიდან სწორკუთხა, გა-
რედან თაღოვანი შესასვლელი სამხრ.
კედელში, პილასტრის დას-ითაა. აუ-
სილში შემორჩენილია ორი ღრმა
სწორკუთხოვანი ნიშ. გრძელი კედ-
ლები ერთსაფეხურიანი პილასტრებით
ორ ნაწილად იყოფა. დას-ის კედლებზე
კუთხის პილასტრებია. ამაჟამდ ეკ-
ლესიის ჩრდ. კედლის პირი მთელ სი-
გრძელზე ანაბულია ჩრდ. ეკლესიის
კედლის წყობაში, რ-შიც ჩამსებუ-
ლია ამ კედლის პილასტრებიც. სამხრ.
ფსადზე, ტიმანის ქვაზე, რკელიფუ-
რი ჯეჟარია, რ-ის ორივე მხარეს გამო-
ყვნილია ცხოველთა ფიგურები. აღმ-
ით ასომთ. წარწერაა. კალმ. გ., ნ. თ.

ბაიჩანთშახნი

(ბოშურის სოფსაბჭო)

059. წმ. გიორგის მკვლევარი, არქიტ.
პ. დგას სოფელში, ბორცვზე. სტი-
ლისტ. ანალიზით თარიღდება XIX ს.
ეკლ. დარბაზულია (ზომები შინაშე-
ნიანდ — 21 X 15 მ), ნაგებია ქვიშა-
ქვის კარგად გათლილი მუკრით
კვარტებით. გაღმოცობით აუშენე-
ბიათ ბერძენ ოსტატებს. დაზიანე-
ბულია: ჩანგრეულია კამარა და კონ-



059. აღმ. ფასადი, გვერდი

ქი, მორღეულია სახრ. და დას. კედლების ზემო ნაწილები, დაშლილია ხის კანკელი (ფრაგმენტები აწეულია საკურობელების წინ); შემორჩენილია მინაშენების ნანგრევები. ეკლესიას ოთხი შესასვლელი აქვს - სამხრ-ით, დას-ით და ორი ჩრდ-ის კედლის განაპირა ნაწილებში (ორივე ამოშენებულია). სამხრ-ის და დას-ის შესასვლელები შიგნიდან თაღოვანია, გარედან სწორკუთხოვანი. დას-ის შესასვლელს გარედან დეკორატი. თაღი აფიკრევიზებს. აფსიდის ღერძზე იდით ზომის თაღოვანი სარკმელია, გვერდებზე - თითო სწორკუთხე, ღრმა ნიში. აფსიდი დარბაზისაგან გამოყოფილია მხრებით, რეგულარულ დაბჯენილი იყო სატრიუმფო თაღი. დარბაზის გრძელ გვერდებზე კედლებს უშუალოდ ეყრდნობა კამარა. კედლების სამხრეთ ფასადზე, შესასვლელის ზემოთ, კედლის მთელ სიგრძეზე კედლის ხისქის შეყვარებით შექმნილია ხაუხური, რ-საც ყურდნობა სამხრ-ის სწორკუთხოვანი მინაშენ-

ნის კამარა. მინაშენში, ეკლესიის შესასვლელის ღერძზე, განივი კედლებით გამოყოფილია განიერი სწორკუთხოვანი კარბაბე, რ-იც წინიდან მთელ სივანეზე იყო გახსნილი. კარბაბეზე განივ კედლებში გაჭრილი თითო კარით უკუმირღებოდა მინაშენის დას. და აღმ. სათავებს. ეკლესიას ჩრდ-ითაც აქვს სწორკუთხოვანი მინაშენი. ორივე მინაშენის აღმ. კედლებში თაღოვანი სარკმელია, ეკლესიის აფსიდის მხარეს კი, კედლის სიბრტეში. იდით თაღოვანი ნიში. ეკლესიას შემოვლებზე აქვს გალავანი, რ-საც შესასვლელი სამხრ-ის კედლის აღმ. ნაწილში აქვს. კალშ. გ., ნ. თ.

ბალისხმვის კელსინა,

იხ. ხეკის ხეობა, გალისხმვის კელსინა.

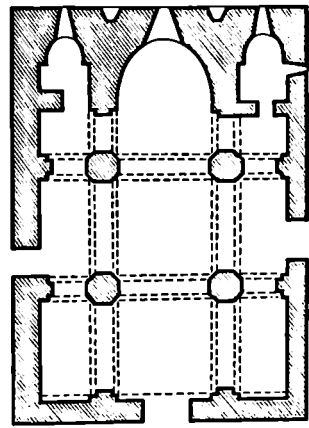
ბარდატენი

(ატენის სოფსაბჭო)

აზრატის ციხე, იხ. ვერეს ციხე. პარაშ ციხე, იხ. ვერეს ციხე. 060. დანახვის წმ. გიორგის ეკლესია, არქიტ. ძ. დგას ხოვლის სამხრ-დას-ით 7 კმ-ზე, შიის წყერზე. ააიღებდა ადრინდ. ფეოლ. ხანით. ეკლ. დარბაზულია (6 X 3,6 მ), ნაგებია ნატეხი ქვით. ძლიერ დაზიანებულია: მთლიანად ჩანგრეულია კამარა და კონქი, ჩამორყეტილია შეღისილობა. შიგნიდან თაღოვანი, გარედან არქიტრასის გადახურული შესასვლელი სამხრ-ითაა. ნილისებრი აფსიდის ღრმში, შიგნიდან თაღოვანი და გარედან ოთხკუთხა სარკმელია, რ-ის ორივე მხარეს ასიო ოთხკუთხა ნიშია. ერთი ოთხკუთხა სარკმელია სამხრ. კედლის ზედა ნაწილშიცა. ეკლესიას სამხრ-ით მთელ სიგრძეზე ეკვრის მინაშენი, რ-ის დას. ნაწილში შე-

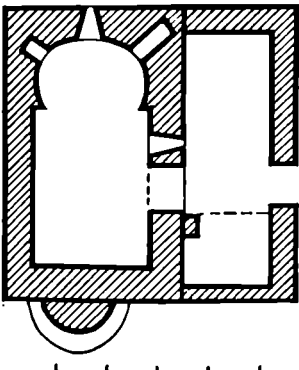
მორჩენილია კამაროვანი გადახურვის კვალი. მინაშენის შესასვლელი (შემორჩენილია მხოლოდ კვედა ნაწილები) სამხრ-ითაა, ეკლესიის შესასვლელის პირდაპირ. ეკლესიას სამხრ-ით და აღმ-ით მცირე ზომის ხელოვნური ბაქანი აქვს დას. ფასადზე, კედლის განსამაგრებლად, მიშენებულია ოფელური კონსტრუქცია. გრძ. ე. დიდი ბარდატენის ლაშქარსმარაღი, იხ. დე თ ხ მ შ ო ბ ლ ის ე კ ლ ს ი ა.

061. პარაშ ლაშქარსმარაღის ეკლესია, არქიტ. ძ. დგას ხოვლიდან 5,5

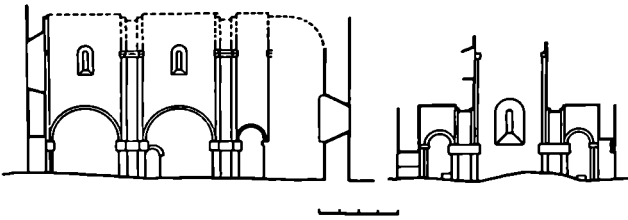


061. გვერდი

060. გვერდი



კმ-ზე, მდ. ვერეს ხეობის მარცხ. ნაპირზე, ტყეში. თარიღდება VI: ს-ით, გადაკეთებულია XI ს-ში. შენობა სამხრ-ითაა დაზიანებულია (10,7 X 7,5 მ), შიგნიდან და გარედან მოპირკეთებულია წითელი და რუხი ფერის ქვით, გამოყენებულია შირიმის ქვა. ნაგებობა ძლიერ დაზიანებულია: ჩამონგრეულია კამაროვანი გადახურვა და კედლების ზედა ნაწილები. მთლიანად მიწაშია ჩაფლული სამხრ-ის ევანგელი და დას-ის კარბაბე. ეკლესიას სამი შესასვლელი აქვს - ჩრდ-ით, სამხრ-ითა და დას-ით. აფსიდში და დას. კედლებში თითო სარკმელია, გრძელ კედლებში - ორ-ორი. თითო სარკმელი საღიაკენისა და სამკვეთლის აფსიდებშიცაა. მაღალი შუა ნაწი აქვს და დასხვერადლოვანი აფსიდით მთავრდება. აფსიდის გვერდებზე სამკვეთლო და საღიაკენეა. მათ შესასვლელები გვერდის ნაგებიდან აქვთ. შუა ნაწი გვერდის ნაგებისაგან გამოყოფი-



061. გრძივი განაკვეთი ჩრდ-კენ, განივი განაკვეთი აღმ-კენ

ლია ორ წყვილ დაბალ და მასიურ რეაქსანგა ბურჯზე დაურღობილი თაღებით (ამ თაღებზეა დაშენებული შუა ნაეის გრძივი კედლები), ხოლო ბემა თავის მკრივ შუა ნაეისგან გამოყოფილია ვიწრო და დაბალი თაღებით. ბურჯებზე დაურღობილია გრძივი კედლების პილასტრები, რ-თა პროფილირებულ კაპიტელებს უყრდნობა შუა ნაეის კამარის საბჯენი თაღები. აუხილში და დას. კედლის კუთხეებში შემორჩენილია მოხატულობის კვალი.

აღმ-ის ფასადი ერთ სისტემაში გაერთიანებული დეკორატ. შეწყვილებული ნახევარსვეტებით ხუთ მაღალ არის დაყოფილი. მაღალი და უარით შუა მაღალ მართკუთხაა. მის მარჯვნივ და მარცხნივ მდებარე დეკორატ. თაღეში სამუთხა ღრმა ნიშებია. საკურთხევლის სარკმელი მოჩირჩხებულია მართკუთხა ფართო ორნამენტური საპირით. ეკლესიის ჩრდ-დას-ის კუთხეში შემორჩენილი ლავგარდნის ნაწილები პროფილირებულია. აღმ. სარკმლის ჩარჩოზე არსებულ ასოში. წარწერაში მოხსენიებულია ატენის ციხისთავი გრგველი, რ-საც ეკლ. XI ს. 60-იან წლებში აღუდგინა და რეკურთმებით მორთავს.

სამხრ-ისა და დას-ის ფასადების გაყოლებით ჩანს მინაშენის კვალი.

ბიბლ.: 239.

ქ. თ.

062. შერას ციხე, ახრატის ციხე, ბერეს ციხე (ი. ჯავახიშვილის აზრით), არქიტ. ძ. დგას სოფლის ჩრდ-აღმ-ით, სამიოდე კმ-ზე, მდ. ტანის ხეობაში, მდ. ვერეს ნაპირას, ძნელად მისადგომ ქვეზე. ციხეს სტრატეგიულად მოხერხებული მდებარეობა აქვს. აქედან მონანს ტანის ხეობა და

გორი მისი მიდამოებით. ნაგებობა თარიღდება IX-X სს-ით. პ. ა. და მისი შემოგარენი თბილ. საამიროში შედიოდა. იგი, ატენის ციხესთან ერთად, მონაწილეობდა ქართლის შემოერთებისათვის წარმოებულ ბრძოლაში.

X სს მიწურულიდან ციხე კლდეპარის ერთსაფერისთავეებს - ბაღვაშთაგამგებლობაში გადავიდა. XI ს-დან XVI ს. შუახანებამდე პ. ა-ის მიდამოები საქართვ. სამეფო სახლის განკარგულებაში იყო. 1554 წ. ზაფხულში შაჰთამაზმა აიღო პ. ა. და გზა გაიხსნა ატენის ციხისთვის, სადაც ქართლის მეფის ლუარსაბ I -ის დედა და ქართლის თავადაზნაურთა ოჯახები იდგნენ. XVII-XVIII სს. ციხე თავად ციციყილითა ხელში გადავიდა და ამ საგვარეულოს მნიშვნელოვან საყრდენ უნქტად იქცა. 1638 წ. პ. ა-ში გამარდა როსტომ მეფის წინააღმდეგ აჯანყებული ქართლის თავადთა მეთაური ნოდარ ციციშვილი. მეფემ ალყა შემოარტყა ციხეს. აჯანყებულმა ციციშვილმა გაქცეული უშველა თავს. როსტომ მეფემ პ. ა. აიღო და გაანადგურა.

ციხე გეგმით წაგრძელებულია (სიგრ. 44,6 მ, სივ. ადგილი 14,8 მ, დას-ით 8 მ), ნაგებია რიყის ქვით. ნაგებობა დაზიანებულია - ფერობებზე კედელი შემორჩენილია 4-5 მ სიმაღლეზე. ციხის აღმ. და დას. მხარეები მოაგრდება სხვადასხვა ზომისა და ფორმის კოშკებით. აღმ-ის კოშკი-

062. ვანგვა: 1. გაღვიანი, 2. აღმ. კოშკი, 3. დას. კოშკი, 4. წაღსაბევი

062. სამხრ. ფასადი


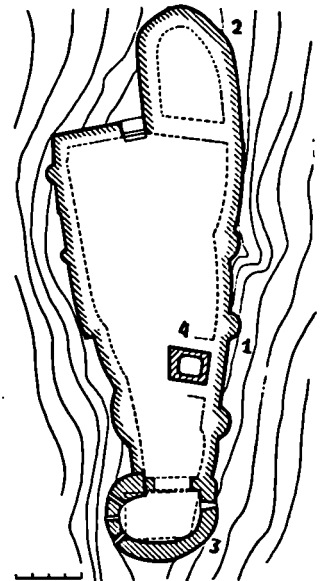
დან გადარჩენილია შილოდ კონტური; დას-ის კოშკი გეგმით უსწორკუთხედულია. ქვედა სართული ცილირული კამარით გადახურული გრძივ სთავსია, რ-იც ციხის ეზოს განიერი თაღიანი კართ უყვებრდება. ციხის ეზოში, გაღვივის ხაზზე. კედელთან, დიდი წყალსაცავი ა. ბიბლ.: 72; 79: 215-216; 201 გ: 220.

ბ. გ. შ. პ., ქ. კ.

063. მწვანე საყდარი, ფერის ცვალებების საყდარი, არქიტ. ძ. დგას სოფლის აღმ-ით, 1 კმ-ზე. აგებულია X-XI სს-ში. ეკლ. დარბაზულია (14,2 X 7,1 მ), ნაგებია ნატეხი ქვით, მოპირკეთებულია ნატეხი და მოშვანო ფერის ტუფის ქვით. შერონა ძლიერ დაზიანებულია: შლილიანად დაწვრილია გადახურვა და დას-ის კედელი, ნაწილობრივ სამხრ-ისა. ნახევარწრიული აფხიდის ორივე მხარეს მცირე ზომის სათავსებია. დარბაზის გრძივი კედლების ორ წველ პილასტრზე გადადიოდა სამ-სამი დეკორატ. თალი.

გვას. ჯ.

064. ორსაპარის მცოთისმშობლის მკლესნია, არქიტ. ძ. დგას სოფლის



აღმ-ით 2 კმ-ზე, მდ. ვერეს მარჯვ. ნაპირზე თარიღდება გვიანდ. ფეოლ. ხანით. კვლ. დარბაზულია (11,8 X 6,9 მ), ნაგებია ქვიშაქვის კვადრებით. გამოყენებულია შირიმოც. დაზიანებულია: ჩანგრულია კამარა, ჩამოცვენილია აღმ. და სამხრ. ფასილის საპირე ქვები. კვლესიას ორი თაღოვანი შესასვლელი აქვს: სამხრ. კედლის დას. ნაწილში და დას. კედლის ცენტრში (გაუქმებულია). ნახევარწრიული აფსიდის ღერძზე თაღოვანი სარკმელია. აფსიდის კედლს, ქვემოთ, ქვის განიერი ხაფეხური გასდევს. საკურთხევლის იატაკი კედლისა და იატაკიდან ამდლებულია ერთი საფეხური. აფსიდის ორივე მხარეს მცირე ზომის სათავსებია (ჩრდ. სათავსი ამჟამად კლიია). დარბაზის ვრძივი კედლები წყვილი ორსაფეხურიანი პილასტრით ორ თანაბარ ნაწილად იყოფა. დას. კედლთან და აფსიდის მხართან ორსაფეხურიანი უფისი პილასტრებია. დას. კედლის ზედა ნაწილში ერთი თაღოვანი სარკმელია, სამხრ. კედელში — ორი.

შრიანცკლავის საყვარო, იხ. მ. 39-ე ანუ საყვარო.

065. ღვთისმშობლის ეკლესია, დიდი გარდატეხის დეტიხში — გ. ე. ლი, არქიტ. მ. დგას სოფლის დას-ით, მდ. ტანის ხეობაში, თარიღდება განვით. ფეოლ. ხანით. კვლ. დარბაზულია (8,2 X 4,7 მ), ნაგებია თლილი ქვიშაქვის კვადრებით. დაზიანებულია შენობის სახრავი, შემორჩენილია ქვის ღორფების ფრაგმენტები. შიგნიდან თაღოვანი, გარდან არქიტრავით გადახურული შესასვლელი სამხრ-ითაა. აფსიდის თაღოვანი სარკმლის ორივე მხარეს თასწებია, ჩრდ. კედელში ერთი ფართი ოთხკუთხე ნიშია. დარბაზი გადახურულია ნა-



065. აღმ. სარკმელი

ხევარწრიული კამარით, რ-საც შეკეთების კვალი ეტყობა. საკურთხეველის წინ დგას XIX ს. ხის კანკელი, რ-ზეც შემორჩენილია ზეთის საღებავებით შესრულებული მოხატული ბიზის (ა) ფრაგმენტები (წარწერებანი). ინტერიერის მოხატულობისაგან შემორჩენილია მხოლოდ ფერადი ლაქები. ჩრდ. კედელზე შიგნიანი მუხრის მუხრულბუნი წარწერის კვალი ჩანს, რ-იც პალეოგრაფიული ნიშნებით XII ს. შეიძლება მიეკუთვნოს. აღმ-ის ფასილის სარკმლის სათაურზე გამოსახულია მარტივი ტოლმკლავა ჯვარი, მის ორივე მხარეს — თითო ფრინველი. ნაგებობას წრთოვანისა და ლილისაგან შედგენილი გლუვი ლავკარდანი აქვს. კვლესიას სამხრ-ით მოხრდილი მინაშენის აგავა შემორჩენილია აღმ. და დას. კედლები აქვე, მასიური ქვის ბაზისზე დადგმულ თლილი ქვის ფილაზე ასობით. წარწერის კვალია. **მ. მ.**

066. წაღმის ციხე და ეკლესია, არქიტ. მ. დგას სოფლის ჩრდ-ით, კვლავი მთის თხემზე. აგებულია არავეციანე X ს-ისა. შედიოდა მდ. ტანის ხეობაში განლაგებული ციხეების სისტემაში.

(ა) ციხე გვიმით ტრაპეციის მხეგნისა, მისი გალაენი მიჰყვება მთის ფერდს ნაგებია ნატეხი ქვით. ძლიერ დაზიანებულია — აქა-იქ შემორჩენილია მხოლოდ 4-5 მ სიმაღლის კედლები (სისქე 2 მ-მდე). ციხის აღმ-ის მონაკვეთის სამხრ. ნაწილი უკირავს დიდ ბურჯს, რ-იც რამდენიმე სათაღიანი უნდა ყოფილიყო. ციხის შიგნით, მის დას. მონაკვეთში, დგას გადაკეთებული სასახლე,

რ-იც ორი ან სამსართულიანი უნდა ყოფილიყო. სხსხლეს კარი სამხრ-ით, პირველ სართულზე აქვს. იგი გარედან არქიტრავითაა გადახურული, შიგნით ტიპიანია.

ციხის ცენტრში დგას გვიანდ. ფეოლ. ხანის დარბაზული ეკლესია (ბ), რ-ის კედლები წყობით ჰგავს ციხის კედლებს, მაგრამ უფრო დაღვწვად არის ნაგები. კვლესიას შესასვლელი სამხრ-დან აქვს. შესასვლელზე მიშენებულია ყოფილი კამარბეჭე აფსიდი ნახევარწრიულია, აღმ-ით, დას-ითა და სამხრ-ით თითო სარკმელია. კედლებზე შემორჩენილია მოხატული ბიზის მცირე ფრაგმენტები. ნაგებობას უფროში კონქი და კამარა აქვს.

კვლესისათვის მოგებუნი სამხრ-ით და დას-ით მიუშენებიათ გარს შემოსასვლელი, რ-ის კამარა და კედლებს ზედა ნაწილი ჩამონგრეულია. კვლ. გადახურული ყოფილა კამარით. **შ. პ.**

067. წმ. ნინოს ეკლესია, არქიტ. მ. დგას სოფელში, მახაანთ უბანში. თარიღდება გვიანდ. ფეოლ. ხანით. კვლ. დარბაზულია (7,65 X 5,6 მ), ნაგებია ქვიშაქვის კვადრებით (წყობა ირეგულარულია). ნაგებობა ძლიერ დაზიანებულია: ნაწილობრივ ჩანგრულია კამარა და კონქი, ჩამოცვენილია კედლების საპირე წყობა, ინტერიერში აქა-იქ შემორჩენილია შეღების ღორფები. კვლესიას ორი შესასვლელი აქვს. სამხრ. კედლის დას. ნაწილში და ჩრდ. კედლის აღმ. ნაწილში. ორივე შესასვლელი სწორკუთხაა, გარედან გადახურულია არქიტრავით. ნახევარწრიული აფსიდი დარბაზისაგან გამოყოფილია მცირე შერეული მხრებითა და ქვის კანკელით. აფსიდის ღერძზე სწორკუთხა სარკმელია, რ-ის ქვემოთ, კედლთან, ქვით ნაწყობი სატრაპეზო დგას. სარკმლის ორივე მხარეს მცირე სწორკუთხა ნიშებია. კვლესიის სამხრ. კედელში კიდევ ერთი სარკმელია, რ-იც ორივე მხრიდან დახურულია ბრტყელი ქვის ფილით. კვლესიას სამხრ-ით და ჩრდ-ით მინაშენები მქონია. **ქ. მ.**

068. ჯანირის ეკლესია, არქიტ. მ. დგას სოფლის დასაწყისში, გვიანათ უბანში. თარიღდება გვიანდ. ფეოლ. ხანით. კვლ. დარბაზულია (7,5 X 5,6 მ), ნაგებია ნატეხი ქვიშაქვით. წყობა ირეგულარულია. ნაგებობა ძლიერ დაზიანებულია: ჩანგრულია კამარა, კონქი და აღმ. კედლის დიდი ნაწილი, სახანვეროდ დაწვრულია ჩრდ. კედელიც. გარედან არქიტრავით გადახურული სწორკუთხა შესასვლელი სამხრ. კედლის დას. ნაწილშია. ნახევარწრიული აფსიდი დარბაზისაგან გამოყოფილია მცირე შერეული მხრე-

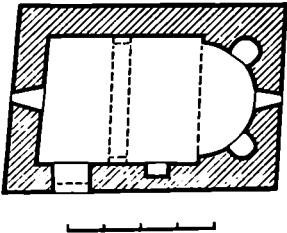
065. ხედი სამხრ.-აღმ-იდან



ბით. აუსილის ღერძზე სარკმელია (შემორჩენილია მხოლოდ ქვედა ნაწილი). აუსილის ჩრდ და სამხრ. კედლებში ნახევარწრიული, ღრმა ნიშები. დარბაზის გრძივი კედლების შუა ნაწილში, კამარის ქუსლთან, თარია, რ-საც კამარის საბჯენი თალი ეწოდებოდა. დას. კედელში ერთი სწორკუთხა სარკმელია, რ-იც ორივე მხრიდან ბრტყელი კეითაა გადახურული. სამხრ. კედლის აღმ. ნაწილში, ქვევით, მცირე, სწორკუთხა ნიშაა. სამხრ. ფასადზე შემორჩენილია ბრტყელი ლავგარდანი. ამ მხარეს კულისას მინაშენი ქონია. *კ. მ.*

რილებს ეყრდნობა. გუმბათიქვეა კვადრატულიდან წრეზე გადასვლა კონუსური ფორმის, სამ წებად განლაგებული ტროშების საშუალებით ხდება. გუმბათის სფეროში გამოსახულია რელიეფური ჯვარი. გუმბათიქვეა სივრცე იოსმხრივ გახსნილია აფსიდებით — ისინი გვერდში ჯვარს ქმნიან. ჯვრის მკლავებს შორის, უოველ კუთხეში, თითო ოთახია, რ-ებიც მცირე, წრის სამი მეოთხედი მოხაზულობის სათავეებით უკუშირდებიან ტაძრის ცენტრ. სივრცეს. საკურობხველის აუსილის მიმდებარე ოთახები სამკვეთელი და სადიაცნება, ხოლო დანარჩენი ორი-

დან სამხრ-დას-ისა საქალებია. ამ სათაქს დამოუკიდებელი შესასვლელი ქონდა სამხრ-დან. გუმბათიქვეა საბჯენი თალები ოდნავ ნალიხებრია. საკურობხველი ამაღლებულია ორი საფეხურით. აღმ. აუსილის შუა სარკმლის ქვეშ დგას სტრატეგო ქვე, რ-ის ორივე მხარეს დასაჯლოში საუფხურებია ეულტის მსახურათიის. საკურობხველში სამი სარკმელია, სამხრ-ის, ჩრდ-ისა და დას-ის კედლებში — თითო, რეწანხაჯა კამარით



069. საერთო ხედი



068 გეგმა

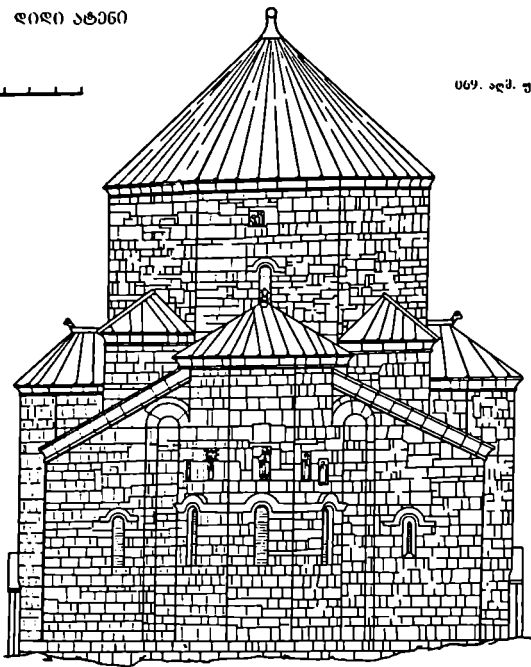
ლილი აბენი

(იტენის სოფსაბჟო)

069. აბენის სიონი, არქიტ. მონუმ. ხელოვნ. ძ. დგას სოფლიდან მოშორებით, ქ. გორიდან 12 კმ-ზე, მდ ტანის მარცხ. ნაპირას, ფრიალო კედლის კიდეზე, საყრდენი კედლით გამაგრებულ ბაქანზე. თარიღდება VII ს-ის I ნახ-ით.

1968-75 წწ. სპეც. სამეცნ.-სარესტ. საწ. სახელოსნომ შეაკეთა და გაამაგრა ტაძრის ფასადების ქვედა მონაკვეთები (ხელმძღვ. არქიტ. ლ. ხიმშიაშვილი), გუმბათის სახურავი (ხელმძღვანელები არქიტ. რ. გვერდწითელი თ. ნემსაძე). 1983 წ. კი შენობა გადაიხურა ქვის ლორწოვებით (ხელმძღვ. რ. გვერდწითელი), გაიწმინდა და გამაგრა მთხატ. (ხელმძღვ. გ. ჭეიშვილი, კ. ბაკურაძე).

ტაძარი ჯვარ-გუმბათოვანი ნაგებობაა (24 X 19 მ; სიმაღლე 22 მ), ტეტრაკონქის ტიპის, ნაგებია მომწვანო-მონაცრისფრო ქვიშაქვის თლილი კვადრებით, გამოყენებულია სხვა ფერის ქვებიც. შესასვლელი სამხრ-ით და ჩრდ-ითაა. ტაძრის გეგმის საფუძველია ტეტრაკონქი, რ-ის წამყვან კომპოზიციურ ბირთვს წარმოადგენს გუმბათიქვეა კვადრატი. მასზე აღმართულია სფერული გუმბათის რეწანხაჯა, ოთხსარკმლიანი ყელი, რ-იც აფსიდების სვე-



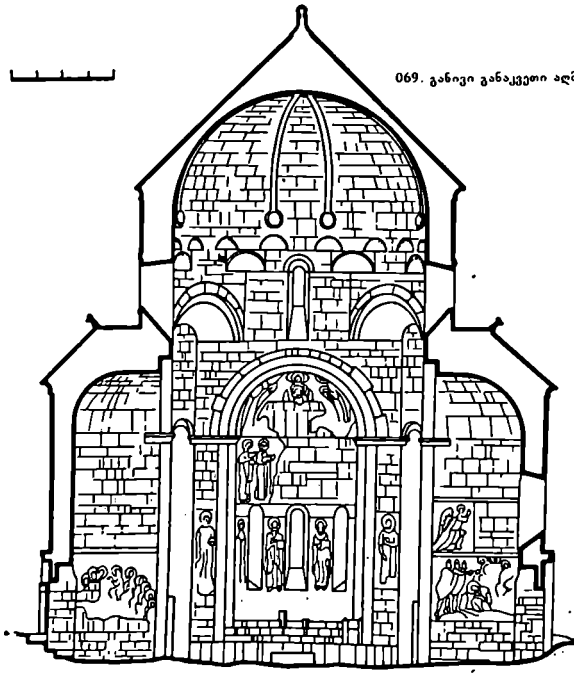
069. აღმ. უახალი

გადახურულ სამკვეთლოში — ორი, ჯვაროვანი კამარით გადახურულ კუთხის ოთახებში კი თითო. საკურთხევლისა და დას. აფსიდის წინ ბეშებია, რის გამოც შენობის აღმ.-დას-ის დერძი უფრო გრძელია, ვიდრე სახმრ.-ჩრდ-ისა.

ტაძრის კედლებზე შემორჩენილია სხვადასხვა დროის ქართ. ასომთ. უნიკალური წარწერები და მინაწერები, რ-ებშიც მოხსენიებული არიან ისტ. და სხვ. პირები, მოცემულია თარიღები და ცნობები. წარწერები საყურადღებოა ენისა და დამწერლობის თვალსაზრისითაც; ისინი მდიდარ მასალას გვაძლევს საჭიროებ. ისტ., კულტ., ენისა თუ პალეოგრაფიის მთელი რიგი საკითხების კვლევისათვის.

მოხატულობა (ა). ა.ს-ის ინტერიორში, ბათქაშის ჩამოცევის შედეგად, ქვის ზედაპირზე გამოვლინდა უძველესი დეკორის ფრაგმენტები: წითელი საღებავით შესრულებული არქიტ. წყობის იმიტაცია აფსიდების კოსკეტში, თაღები, ასეთივე საღებავით შემოხსზული რელიეფური ჯვარი გუმბათში. ტაძარში გაირჩევა აგრეთვე პირველ ფენასთან ქრონოლოგიურად ახლო მდგომი, უფრო გვიანდელი დეკორი, რ-იც არაუგვიანეს VIII ს. I ნახ-ს განეკუთვნება, — აფსიდის 8 შევირლზე და სამსხვერპლის კარის ზემოთ, ნაცრისფერი ბათქაშით დაფარულ კედელზე, თეთრი და წითელი საღებავებით გამოხატული „დამცველობითი ფუნქციის“ განედლებული ჯვრები.

ტაძრის ინტერიერი მთლიანად მოხატა XI ს. II ნახ-ში. წერის მანერის და ტექ. ხერხების მიხედვით გაირჩევა რამდენიმე მხატვრის ხელი. მიუხედავად ამისა, მხატვრობის იკონოგრაფიული და მხატვრული ჩანაფიქრი ერთიანია. მოხატულობის იკონოგრაფიული სქემა ძვ. ქართ. ტრადიციას მისდევს და ნაწილობრივ იმითაც განისაზღვრება, რომ ტაძარი ღვთისმშობლის სახელობისაა. გუმბათის მხატვრობა შემორჩენილია ფრაგმენტულად: გუმბათის კამარში — ჯვარი, გუმბათის ყელში — წინასწარმეტყველები, ტრომებზე — მახარებლები, ტრომებზე ნახევარწრებში სამოთხის 4 მდიანარის პერსონიფიკაცია. აფსიდებში დამოუკიდებელი იკონოგრაფიული ციკლებია შემორჩენილი. საკურთხევლის აფსიდის კონქში გამოხატულია ღვთისმშობელი ნიკოპეა. ბემის კამარაზე — ქრისტე ყოვლისმკრებელი და 4 წინასწარმეტყველი, აფსიდის კედლებზე — 12 მოციქული, ცენტრში — პატარა ჯვარი. ბემის კედლებზე ზიარების ორნაწილიანი სცენა; ქვემო რეგისტრში ელესიის 10 მამის გამოხატულება, შუა სარკმლის წირობლებზე — 2 მესვეტის, აფსიდის შევირლებზე — 2 დიაკნისა.



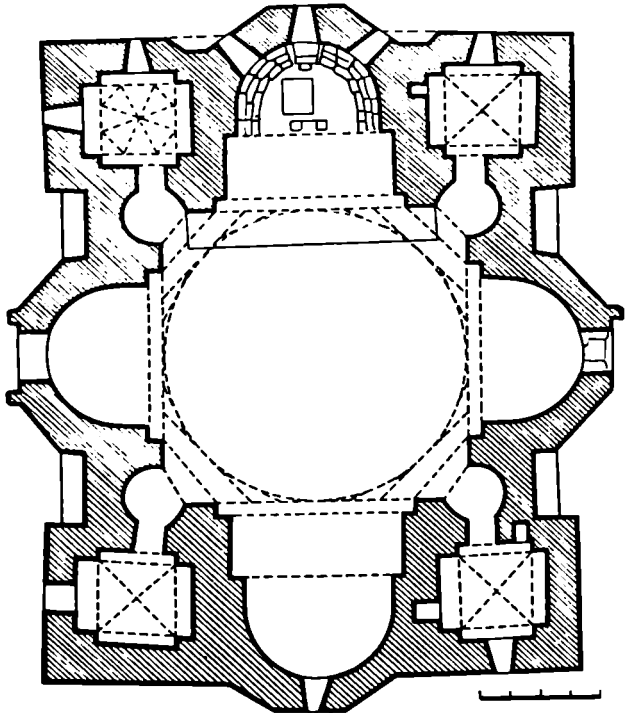
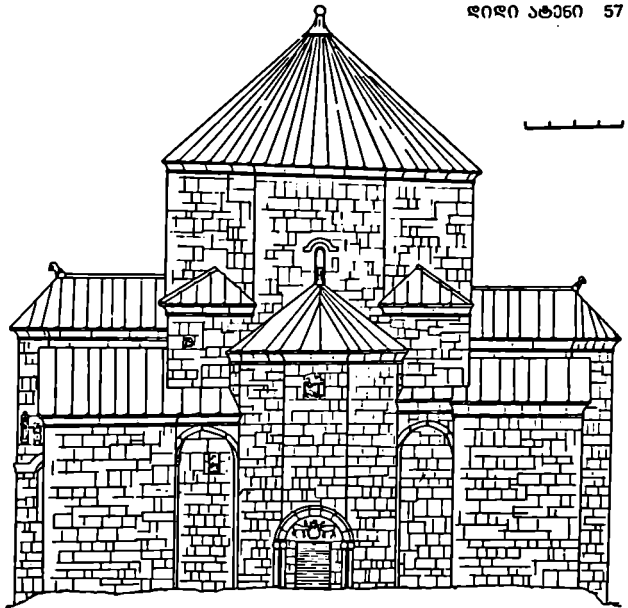
069. განივი განაკვეთი აღმ-კენ

სამხრ. აუსილი იყოუა ოთხ რეგისტრალად. ზედა რეგისტრში გამოსახულია მთავარანგელოზი და აპოკრიფული სცენები ლეთისმშობლის ცხოვრებიდან, კონქის აღმ. ნაწილში — ძღვენის უარყოფა, ყვედრება იოაკიმესგან ანასი, ანას ბარება, იოაკიმეს ბარება. მეორე რეგისტრში — შეხვედრა ოქროს კარიბჭესთან, ლეთისმშობლის დაბადება, ლეთისმშობლის შეიდი ნაბიჯი, ტაძრად მიყვანება; მესამეში — ბარება, მაროამის და ელისაბედის შეხვედრა, ლეთისმშობლის წყლთი მხილება, იოსების სიზმარი; მეოთხეში — შობა და ლეთისმშობლის მიძინება.

ჩრდ. აუსილიც ოთხ რეგისტრად იყოუა და აქაც ზედა რეგისტრში მთავარანგელოზია გამოსახული; კონქში — მირქმა და ნათლისღება; მეორე რეგისტრში — ფერისცვალება, ლაზარეს აღდგინება, იერუსალიმში შესვლა; მესამეში — საიდუმლო სერობა, ჯვარცმა, ჯოჯოხეთის წარმოტყვევება, მენელსაცხებდე დედანი; მეოთხეში — ამაღლება, სულიწმინდის მოფენა.

დას. აუსილი მთლიანად უკირავს განკითხვის დღის რთულ კომპოზიციას. ბემის თაღში გამოსახულია ანგელოზი, რომელიც ცის კამარას აბევეს; აუსილის პირველ რეგისტრში — ედრება მოციქულებით და ანგელოზებით (ნაწილი ფიგურებისა ბეჭედივადლის). მეორე რეგისტრში, ფანჯრის ზემოთ — ქეტმასია; აუსილის სამხრ. კედელზე, ორ რეგისტრში გამოსახულია სამოთხე წმინდანთა გუნდებით, ჩრდ. კედლის ამავე რეგისტრებში კი ჯოჯოხეთის სცენების ფრაგმენტებია შემორჩენილი; ქვედა რეგისტრში წარმოდგენილი არიან წინასწარმეტყველები. მოპირდაპირე მხარეს ქვედა რეგისტრის ვაკრძელუბაზე კტორთა პორტრეტებია (წარწერები ძალიან დაზიანებულია და გამოსახულ პირთა ვინაობა სადავოა).

მეორე ფენის მხატვრობის კომპოზიციები შაკარი და მონუმენტური. კოლორიტი აგებულია ცისფრის სხვადასხვა ტონებზე — ბაცი მონაცრისფროდან სუფთა კობალტამდე და ამ ფერების მოვერცხლისფრო შწანესთან, წითელხა და იისფერთან შეხამებაზე. სახეები მოდელირებულია ბაცი, ოდნავ მოყავისფრო ტონის ფართო მონასმებით. ა.ს.ს მობატ. ქართ. ბონუმ. მხატვრობის მნიშვნელოვანი ნიმუშია.



069. ჩრდ. ფასალი

069. გვერდი




069. დას. ფასადი, რელიეფი — ნადირობა

ტაძარი ორსაფეხურიან იმპოსტზე ღვას, რის ქვეშ ფართო და დაბალი ცოკოლია. ტაძრის გარეგნული ფორმები ნათლად გამოხატავს შიგა სივრცის ორგანიზაციას. შენობის ძირითადი მასები გუმბათქვეშა კვადრატოდან საფეხურებად იშლება. შიგნიდან მოპრეკალებულ აუსიდეს გა-

რეთ შეესატყვისება სამწახნაგოვანი შვერილი, რ-საც ბრტყელი თაღოვანი ნიშებით უკემირდება კუთხის ოთახების გლუვი კედლები. გუმბათის ფართო და დაბალია, გუმბათის კელი — მასიური. გუმბათქვეშა კვადრატის ფუძეს საკმაოდ ამაღლებული კუთხეები აქვს. კვადრატის კუთხის კედლები

069(ა). წინაწარმეტყველები



არასწორადაა ამოყვანილი — ზევით ეიწროვდება (ჩანს შეკეთების კვალი). კვადრატის კელის მეტი ნაწილი თავიდანაა ამოყვანილი და თანაც ამაღლებულია ერთი კვადრით. სახურავის სამხრ.-აღმ. და სამხრ.-დას. კუთხეებში ცხვრის თავის გამოსახულებებია, ხოლო ჩრდ.-აღმ. კუთხეში მინიატურული ტაძრის გუმბათი. გუმბათის კელი და საერთოდ მთელი შენობა მასიურობისა და სიმძიმის შთაბეჭდილებას ქვნი.

განსაკუთრებით მორთულია აღმ. და სამხრ. ფასადები. აღმ-ის ფასადის წინ ეიწრო გახასხველია დატოვებული, რაც აძლევს სარკმლების ზემოთ მოთავსებული სკულპტურული გამოსახულებების აღქმას. სარკმლები შემკულია დეკორატ. რელიეფური სათაურებით. საკუროთხველის სარკმლებს ზემოთ კომპოზიციურად ერთმანეთთან დაუკავშირებელი შვიდი რელიეფური გამოსახულებაა. აღმ. ფასადის შუა წახნაგზე გამოსახულია ქრისტე დასალოცად აწეული ხელით, გვერდით წახნაგებზე — ორ-ორი ფორტალურად მდგომი ფიგურა, ხოლო ქვემოთ, გვერდებზე — ცხოველები და ფრინველები.

ტაძრის შთაქარი სამხრ-ის შესასვლელი (აქ კარია ბჭე მდგარა) მორთულია ორმაგი ბურთულებიანი კაპიტელებით, ბაზისებით და დეკორატ. ნახევარსვეტებით. სამხრ. ფასადზე რელიეფური ფიგურებია გამოსახული, ფასადის აღმ. ნიშში ამოკეთილია სომხური ასომთ. წარწერა („მე თოდოსაქ მაშენებელი ამ წმიდა ეკლესიისა“), რიც მინჯული იყო სამშენ. წარწერად. ახალი გამოკვლევის მიხედვით (გ. აბრამიშვილი, ხ. ალექსიძე) წარწერა გვიანდ. უნდა იყოს. ჩრდ. ფასადზე, შესასვლელის ტიპანზე, გამოსახულია ორი ირემი, აუსიდის გვერდის ლავგარდნის ქვეშ — წინდანი და მის წინ მდგომი კტიტორი, ხოლო მცდც. ნიშში ორი რელიეფური სცენაა წარწერებით: დავით გარეჯელის მოწაფე ლუკიანე ირემს წველის და სამსონის ლომთან შტრამოლება. დას-ის ფასადზე შეკეთებების შედეგად რელიეფებს შეცვლილი

აქეთ აღვლი. ფასადის მარცხ. ნაწილში, სარკმლის ქვემოთ, შემორჩენილია რელიეფური კომპოზიციები: სამსონის ღიმიან შებრძოლება, წინასწარმეტყველო აბაკუმი ანგელოზს მიჰყავს ორმოში მყოფ დანიელთან, ნაღობის სცენა და სხვ.

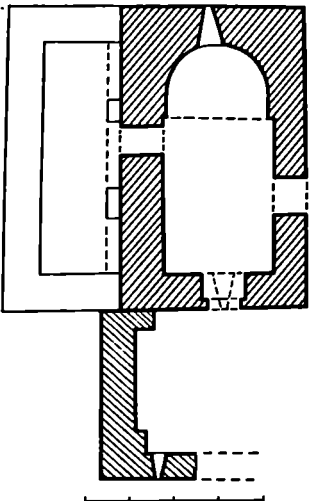
გუმბათის ყელის აღმ. ფასადზეც რელიეფური გამოსახულება და ქართ. ასოთ. წარჩრია. გუმბათის ყელის სარკმლის სათაურზეც ორნამენტირებულია. პროფილირებული სადა ლავგარდნები გვიანდელია.

ბიბლ.: 1:66; 2:30; 3; 12; 13; 130; 26; 35:108; 67:50-60; 234; 239: 128-136; 278.

ანდლ. ნ. შ. ი. 070. კვირატხვლის მკლესია, არქიტ. დ. დგას სოფლის შესაშუბნის დასახლების დას. ნაწილში, სასაფლაოზე. თარიღდება განვით. და გვიანდ. ფეოდ. ხანით. 1980 წ. სპეც. სამეცნ. საიტ. სპ. გაერთიანებამ შეაკეთა შენობა (ხელმძღვ. დ. ჭიკაიძე, გ. ჭიკაშვილი). კვლ. დარბაზული (7 X 5 მ), ნაგებია არაწესიერი ფორმის თლილი ქვით, ლავგარდნისთვის გამოყენებუ-

ლია აგურით. ლავგარდანი ნაწილობრივ დაზიანებულია, სახურავზე ბევრგან აურილია კრამიტი. ეკლესიას ორი შესასვლელი აქვს: ჩრდ-ით და დას-ით. ორივე გარედან სწორკუთხაა, შიგნიდან — თაღოვანი. აღმ-ით, ნახევარწრიულ აფსიდში, ერთი ვიწრო თაღოვანი სარკმელი და ორი პატარა კვადრ. ნიშია. დანარჩენ კედლებშიც თითო თაღოვანი სარკმელია. სამხრ. სარკმელი მოგვიანებით გაუფაროვანობით და გადააკეთებიათ. აფსიდის ორივე მხარეს, კედლები, პატარა აფსიდიანი სამკვეთლო და საღიაკენა. ორივეს აღმ-ით თითო ვიწრო სარკმელი აქვს. დას. შესასვლელის გვერდებზე და ჩრდ. კედლის აღმ. ნაწილში თითო ოთხკუთხა ნიშია. საკურთხევლის ბაქანი დარბაზის იატაკიდან ორი საფეხურით არის ამაღლებული. დარბაზში და ხაყურისკველში იატაკი კვადრ. აგურისაა. კვლ. გადახურულია შეისრული კამარით. სახურავი კრამიტისაა, ორფერდა.

აღმ. კედლის ფრონტონის თავზე აღშენებულია გეგმით კვადრ., ოთხივე მხარეს თაღებით გახსნილი პირამიდულსახურავიანი აგურის სამკრეკლო. ეკლესიის აგვის შემოღებული მქონია სწორკუთხა გალავანი (შემორჩენილია ფრაგმენტები). ნ. შ.



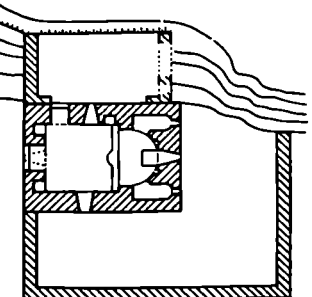
070. ხელი ჩრდ.-აღმ-იდან, გუმბ.



071. ქოშპი, არქიტ. დ. დგას სოფლის გარეთ, აღმ-ით, შდ. ტანის მარცხ. ნაპირას, კლდეზე. თარიღდება XVI ს-ით. კ. გეგმით უსწრო ოთხკუთხედიანი (7,2 X 4,8 მ), ნაგებია ნატეხი ქვით. კარის წირთხლებზე გამოყენებულია თლილი ქვა. აღმ-ით დასაბრუნებულია სართულშუა ხის გადახურვა. შემორჩენილია სამი ხართული. შესასვლელი პირველ სართულზე. მ-თან მისასვლელად კლდეში ამოკვეთილია საფეხურები. პირველი სართლის დას. და სამხრ. კედლებში ორ-ორი სათოფურია, აღმ-ისაში — ერთი. მეორე სართლის სამი კედელი ვრცე. მეოთხეში, აღმ-ისაში, ორი სათოფურია. შესაშუ ხართლის გრძივ კედლებში ორ-ორი სათოფურია, განივში — თითო. შ.პ.

073. გუმბ.

შენობა (ხელმძღვ. დ. ჭიკაიძე), გამაგრა ეკლესიის მოხატულობა (ხელმძღვ. გ. ჭიკაშვილი). კვლ. დარბაზულია (7,2 X 4 მ), ნაგებია ნატეხი ქვით. ძლიერ დაზიანებულია დას-დან მოგვიანებით მიშენებული მცირე სამლოცველო (შემორჩენილია მხოლოდ ჩრდ. და დას. კედლები) და ინტერიერში ეკლესიის მოხატულობა. მცირე კვალიაა გადარჩენილი ჩრდ. მიწაშენიანგან. ეკლესიის თაღოვანი შესასვლლებში სამხრ-ით (ნახევრად ამოქოლილია) და დას-ითაა. ნახევარწრიული აფსიდში ვიწრო სარკმელია. ასეთივე სარკმელია დას. კედლებში. აფსიდში მოგვიანებით გაჭრილი ვიწრო თაღოვანი შესასვლელი (ამოქოლილია) კვლავსაზარდ. შინაშენთან აკავშირებდა. დარბაზი გადახურულია ცილინდრული კამარით. ლავგარდნი თარიღდება, აღმ. და დას. ფასადებზე პირის შემონაკეციები აქვს.



072. ქოშპი, არქიტ. დ. დგას სოფლის სამხრ-ით 0,5 კმ-ზე, შდ. ტანის მარცხ. ნაპირზე, კლდეზე. თარიღდება XVI-XVII სს-ით. კ. ოთხკუთხაა (7 X 4 მ), ნაგებია ნატეხი ქვით. დაზიანებულია — ჩანგრეულია სართულშუა გადახურვები. შემორჩენილია მხოლოდ ორი სართული. მ-ს შესასვლელი ჩრდ-ით აქვს. მეორე სართლის აღმ. დას. და სამხრ. კედლებში ორ-ორი სათოფურია. კვან. ჯ.

კვლ. შოლიანად იყო მოხატული (ა). ფერადოვანი ლაქები შემონახვა კამარაში, სარკმლის შიგნით, შესასვლელის ლენტეში. მოხატულობის ფრაგმენტები შემორჩენილია საკურთხევლო და დარბაზის კედლებზე. საკურთხევლის მოხატულობა სამ რეკონსტრუირ იყოფა. პირველ რეგისტრში (კონქში) წარმოდგენილი ეფერებებს კომპოზიცია გაუცოცხლო ქვემისა:

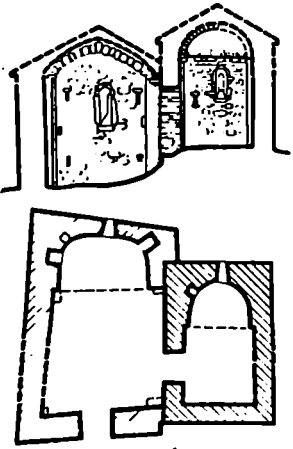
073. ნათლისმცემლის მკლესია, არქიტ. დ. დგას ატენის სიონის მოპირდაპირე მხარეს, შდ. ტანის მარჯვ. ნაპირზე, მთის ტყიან ფერდობზე. თარიღდება განვით. ფეოდ. ხანის გარდამავალი პერიოდით. 1980 წ. სპეც. სამეცნ.-სარეკტ. სპ. გაერთიანებამ შეაკეთა

მათარი პერსონაჟების გარდა, გამო-
სახულია ექსტრადები და ანგლო-
ზები. შორე რეგისტრში წარმოდგე-
ნილია მოქალაქეები. მესამე რეგისტრ-
ში გაირჩევა ეკლესიის მამათა მონი-
თალო-ავტონომიური ამბისები. სა-
კურხეველის ხარკების წრთობლე-
ბი შექცულია მცენარეული ორნამენ-
ტით. დარბაზის კედლებზე დარჩენი-
ლია სიუჟეტურ კომპოზიციითა ვრგ-
შენებები: საზრ. კედლის აღმ. მონა-
კეთიზე — ბარბა; ჩრდ. კედლის აღმ.
მონაკეთებზე, ჰეიზაის ფონზე — ანგე-
ლოზის ფიგურა. კამარაში კომპოზი-
ციები გაყოფილია ვიწრო ორნამენ-
ტული ზოლით. კოლორიტში ჰარბობს
ლავარდვანი ცისფერი, მოწითალო-
ავტონომიური, მოწითალო-ავტონომიური
და ოქრისფერი ოქრა. ამჟამად წმინ-
დანთა სახეების და ფონის ტონი ჩა-
შავებულია. დე. თ. დ. შ.

ორბელნიანბის მამასია, იხ. ღე-
თის მამოსლის მცირე გუმ-
ბათოვანი ეკლესია.

074. ობრონიანთ სახლარი, არქიტ. ძ.
ღვს ატენის ხიონის ტაძრის ჩრდ-
ღვს-ით, მიხგან 150 მ-ის დაშორებით,
კლდის ქიშხ. შედგება ორი, ერთმა-
ნეთზე მიდგული კვლესიისაგან. კუ-
რესობით თარიღდება გეოანდ. ეფო-
ხანით. ორივე ეკლ. ნაგებია თუმ-
ბქის კვადრებით. ძლიერ დაზიანე-
ბულია: ჩამონგრეულია კამარა, კედ-
ლები ზედა ნაწილები, არ შემორჩე-
ნილა დაგვარდნიც. თედამირეულად
ააგეს საზმრით მდგარი დარბახული

074. განივი განაკეთი აღმ-კენ, გვმა



ეკლ. (3,9 X 2,7 მ). შენობის სწორკუთ-
ხა შესასვლელი ჩრდ. კედლის დას. ნა-
წილშია. ნახევარწრიული აფსიდის
ღერძზე თაღოვანი სარკმელია, რ-ის
ჩრდ-ით პატარა ნიშია. სატრიუმფო
თილი ნახევარწრიული ფორმისაა.
მოკვანახებით კლდის ქიში ხელფე-
ნური ბაქითი გზარდეს და საზმრ-ის
კვლესიას ჩრდ-დან მიუშენეს შორე
დარბახული ეკლ. (5,3 X 3,8 მ), რ-ის
შებენკვლევული ნახევარწრიული აფ-
სიდის ღერძზე თაღოვანი სარკმელია.
სარკმლის ორივე შარეს, სხვადასხვა
სიმაღლეზე, სამ-სამი ნიშია, სატრი-
უმფო ააღა შეისრული ფორმისაა.



ქ. შ.
075. ღმობრონიანთის მირაბ გუმ-
ბათოვანი მამასია, ორ ბეღი ან-
გებების ეკლესია, არქიტ. ძ. ღვს
სოფლის ცენტრში. ხტილისც. ანაღ-
ნით თარიღდება VII-IX სს-ით. ჯვარ-
გუმბათოვანი ეკლ. (7,2 X 7,9 მ) გუმ-
ბათი წარმოადგენს პარტიკ თანაბარ-
მკლავიან ჯვარს. ნაგებია რიყის ქვით,
ფასადებზე ზოგან გამოყენებულია
შვებენ ტუვის ქვაც.

შესასვლელი საზმრით და ნა-
ხითია. ეკლესიის სამი მკლავი სწორ-
კუთხაა, შერთვ, აღმ-ისა, აფსიდით
შთაერდება. გარედან მკლავების კედ-
ლები ქმნიან არათანაბარჯვარდებიან
ტრაპეციის. ყოველ მკლავში თითო
სარკმელია, რეაქსნაგაიანი გუმბათის
ვეღში — ოთხი. გუმბათის ვეღის სი-
ვანტ, ჯვრის მკლავებთან შედარებით,
ერთნახევარჯერ მეტია, რაც ზრდის
გუმბათქვეშა კვადრატის სიყვეცს.
გუმბათქვეშა კვადრატის გუმბათ-
ის ვეღზე გადახვლია ტროპეოს ორი
რიგით ხდება. აღმ-ის ფასადზე სა-
კურთხეღის ფანჯარა დასრულებუ-
ლია თიღი ქვაში ამოკვეთილი ნა-
ლისებერი თაღით. საზმრ. ფასადის
ფრონტონზე, სარკმლის ორივე მხარეს,
სიმეტრიულად, ორი საქმაოდ ღვრ-
ბა ნახევარწრიული ნიშია. კარის დგო-
ბირებულ ტიპანში და ნიშუმში მოკ-
ვანებით მომწვანო ქვები ჩაუსვამთ.
ქვეზე ამოკვეთილი წარწერები და-
ზიანებულია და მათი წაითხვა შე-
უძლებელია. დას-ის ფასადის კარის
ტიპანზე ამოკვეთილია რელიეფური
კომპოზიციი და ასომთ. წარწე-
რა: „ქობისტე აღიდე ორსავე ცხოვრე-
ხასა აქა ხორციელებერ და წინაშე შენ-
სა სულელებერ რატ ერისთავი მე-
ფი ლიპარიტ ერისთავისაი რომელ-
მან აღაშენა ესე სახლი ღმობრონიანთ
და ბჭო ცათაი წმიდაი ეკლესიაი, სა-
ლოცეველად ხულისა მათისა“. საფიქ-
რებელია, რომ რატი ერისთავმა X ს-ში
განაახლა „სახლი ღმობრონიანთ“ და თა-
ვისი თავი აღმშენებლად გამოაცხადა.
ამავე საუკუნეში გუმბათის ვეღი მო-
ღორკეთებამთ მომწვანო ტუფით და
ზედ წარწერად ამოკვეთათ. გუმ-
ბათი გადახურულია კარგად გამოყვა-
ნილი ქვის ღორფინებით.

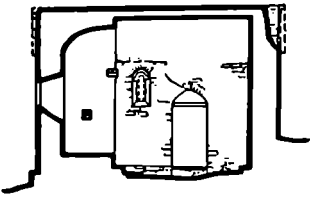
დას-ის მინამაქენი (5,7 X 3,9 მ),
საზმრ-ის კარის არქიტრავზე მოთა-
ვებული მხედრ. წარწერის თანახმად,
1870 წ. აუგია მღვდელს დავით და-
ვიდოვს.

ბიბლ.: 195. გვას. ჯ. შ. გ.
076. შმ. ბარბარეს მამასია, არქიტ.
ძ. ღვს სოფლის ჩრდ-დას-ით, მიად-
ბთაზე. თარიღდება განვით. ფიოდ-
ხანით. ეკლ. დარბახულია (5,7 X 4,2
მ), ნაგებია ნატეხი ქვით. ძლიერ და-
ზიანებულია — მთლიანად ჩანგრეუ-
ლია კამარა. სწორკუთხა შესასვლელი
საზმრ. კედლის დას. ნაწილშია. ნა-
ლისებერ აფსიდში ვიწრო სწორკუთხა
სარკმელი და ორი ასეთივე ნიშია.
საზმრ. კედლებზე სწორკუთხა სარ-
კმელია. გ. შ.

076. განივი განაკეთი აღმ-კენ, გვმა



077. შმ. ბირობის მამასია, არქიტ. ძ. ღვს სოფლის ძველ უბანში. ასომთ. წარწერის მიხედვით აგებულია 1060-72 წწ. ეკლ. დარბა-



არქიტრავით გადახურული კარი და თაღოვანი სარკმელი. თითო ასეთივე სარკმელი ადმ. და დას. კედლებშიცაა. ნახევარწრიულ აფსიდში ორი ოთხკუთხა ნიშია. გადახურვა კამაროვანია იყო. საშპრ. ფსაღზე აგურის წყობით გამოსახულია მაღალი ჯვარი, მის გვერდებზე — ჩაღრმავებული რიბები. 6. ა.

ლიდი მეჯვრისხევი

(მეჯვრისხევის სოფსაბჭოს ცენტრი)

079. ღიდი მეჯვრისხევი, სოფელი, ისტორიული მეჯვრისხევი, ისტ. ძ. მდებარეობს შიდა ქართლის ვაკეზე, გორიდან 20 კმ-ზე, მდ. მეჯვრის მარცხ. ნაპირზე. სოფელი უძველესი დროიდან ყოფილა დასახლებული, რასაც მოწმობს მის ტერიტორიაზე ნაპოვნი ბრინჯაოს ცულები, შუბები და სხვ. სამეგრეო თუ საბრძოლო დანშინულების იარაღი. იგი მნიშვნელოვან საეპიტო გზაზე მდებარეობდა და V-XVII სს-ში აქტიურად იყო ჩართული ქვეყნის პოლიტიკ. და ეკონ. ცხოვრებაში. მეჯვრისხევი ქართლის რეგიონში განთქმული იყო მოქიქული თიხის ქუჭრების წარმოებით. ქიქურის დასაზოადებლად იყენებდნენ სოფლის მიდამოებში არსებულ კვარცის ქვიშა. მეჯვრისხევი 1605 წ. სახაზულად იდგა და მოულოდნელად გაჩაღდა ქართლის მეფე სოლომონ X. XVIII ს. დასაწყისში აქ ლეკებთან ბრძოლაში დამარცხდა და დაიწყო ოსმალით გაჩინების საჩინაღი გორის ფაშა. ლეკების ალაგაქუა შესსული მსოფლიო ძლიერმა უყადალა გოგი ამილახვარმა, რამც ქართველთა ლაშქრით სოფელთან ბრძოლა გაუმართა გეტრის და სასტყეოდ დაამარცხა იგი. XIX ს-ის 80-იან წწ. მეჯვრისხევი წარმოადგენდა ახლმდებარე სოფლების ცენტრს და მნიშვნელოვან როლს ასრულებდა ამ მხარის საზ., ეკონ. და კულტ. ცხოვრებაში. აქ სისტემატურად იმართებოდა ბაზრბებე, ჩამოკალიბებული იყო ადგილ. თუ ატრალური წყარ.

სოფელი გარკვეულ როლს თამაშობდა რეგიონშიცაა. (ა) 1905 წ. 20 მარტს აქ თავი უნდა მოეყარათ მახლობელი სოფლების გლეხებმა. მთავალმა გზებში შეჩრა და სხვა სოფლის გლეხებს მეჯვრისხევი ჩამოსვლის საშუალება არ მისცა. სოფლის სასაფლაოზე უ ლ ა ო ზ ე მარტში გარდაიცვალა 4000-მდე კაცი. გადაწყდა მოეოხივით: დროებითი ეკლესიული გლეხების დაუყენებლად ვაფიხიუსულება, გლეხებისათვის ტყვიან და საძირკრებით სარგებლობის უფლება, დაღის ერთ მეთოდურად შემცირება, მუდღის გადასახადის მოსაპობა, სახელმწ. ხარჯზე სწავლის შემოღება და სხვ. გლეხებმა ფიცით დასდეს, რომ იბრძოდნენ მოთხოვნების განხორციელებისათვის.

(ბ) იმავე წლის 2 აპრ. გორის მაზრის პოლიციამ რეგიონში ჩამოაბაზო მონაწილეობისათვის დააპატიმრა სოფ. მეჯვრისხევიში მცხოვრები ხუთი გლეხი. (გ) 1919 წ. 9 ნოემბ. გორის მაზრის აჯანყებულმა გლეხებმა სოფელში შეკრეს გზები, დააპატიმრეს ადგილ. ხელისუფლების მეთაურები, გამოაცხადეს საბჭ. ხელისუფლება. (დ) 1921 წ. 18 ოქტ. მეჯვრისხევი ჩამოკალიბდა საქართველოში ერთი პირველი შრომითი აშხანაგობა „მშველეთი“. ამხანაგობაში გაერთიანდა ადგილ. გლეხი. და მუშუნებულ კრებებზე იარჩის გამგებობა, მიიღეს გადასახადი და დამატკიცეს წყების სას. ამემაღ სოფელში არის კოლა (მეხილბობა, მვეგნახობა); მუფრინველობის ფუკა, რის მუშა-მოსამსახურებისათვის აუნდა ექსპერიმენტული დასახლება ექვლა სახის საყოფაცხოვრებო მომხაზურების ობიექტბით (გვერდული რეგმისა და გასაშინანების ატორბები არქიტბები ი. მარკოშვილი, დ. მორხაძე, ლ. მველიშვილი, თ. კვეციანიშვილი, ნ. ქურდიანი. 1970-იანი წწ.). ბიბლ.: 4ბ 112; 190; 201ა; 422; უნლი 17. აღწ. 1, საქმე 9607, გ. 302-303, 306-308. ე. შ. კ. კ. 080. პრისთავისის სასოფრბაზო სახლი, არქიტ. ძ. სტალინის ქ. თავდაპირველი ნაგებობა თარიღდება XVII-XVIII სს-ით, გვიანდ. — XIX სთი. სახლი რამდენჯერმე გადაკეთებულა: საშპრ. დაზრ სართულად მიშენებულია ოთახბიან და დარბაზ (სააქტო), მეორე სართულზე ოთახბიან სართულია, რამდენიმე სარკმელი გადაკეთებულია კარად. გარედან შთაქარა ფსადის მხარეს მიდგმულია ხის კარი.

შენიშნ. (17,5 X 15 მ) შედგება ორი ნაწილბაგან. შესასველ ადმ-ითაა. დას. ნაწილში, პირველ სართულზე, მარანი, ადმ. ნაწილში (გვიანდ.) — ექსტიბიული და კუხის ოთახბი. ექსტიბიული მეორე სართულთან დაკავშირებული იყო ორი მასობრი კიბო. მეორე სართულზე, ექსტიბიული ოთახზე, ხისსტუტბიანი ღია ლოჯია და კუხის ოთახბიან. ამ სართულზე კიდევ რამდენიმე საცხოვრ. ოთახბი. (ა) მარანი (10,4 X 15,5 მ) მოხვედრა ამემაღ ექსტიბიულიდან შემოლება. მისი შესრულიდან შესახველის ორივე მხარეს თითო სარკმელია, რ-ესაც ლითონის გეოშკრული ფისოსები აქვთ. საშპრ. კედლები ხის სარკმლის ნაშობა, კედლებში სხვადასხვა ზომის სწრაკობა და თაღოვანი ნიშბობა. რამდენიმე ნიშბი სათოფრია, რაც იმაზე მეტყველებს, რომ შენობის ეს ნაწილი თავდაპირველად სამეგრეო და თავდაცვითი დანიშნულებისა იყო. მარანი რეაგნახვა აგურის ხეობით ორ ნა-

077. გრძელი განაკეოი საშპრ-კერ, ვაგბა

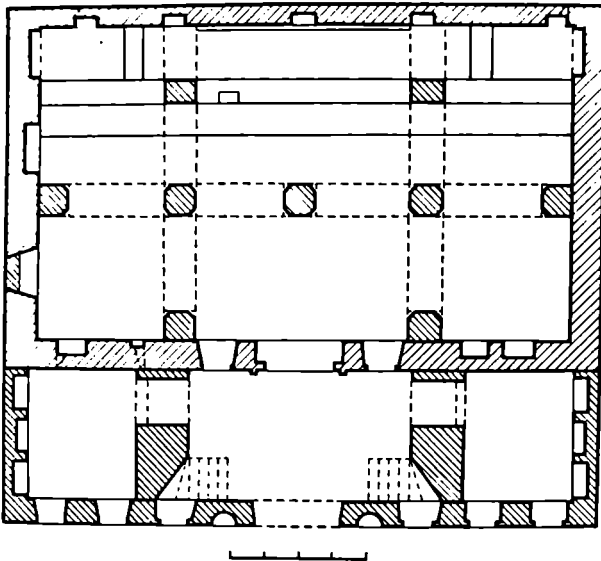
ხული (7,45 X 4,5 მ), ნაგებია ნატეხი და რიყის ქვით. დასაინებულია ფსაღებზე, სახურავი და ლავგარდანი. თაღოვანი შესასველი საშპრ-ითაა. აფსიდის ღერბზე სარკმელია, რ-ის ორივე მხარეს თითო სწრაკობა ნიშბი. სარკმელი საშპრ. კედლის ადმ. ნაწილშიცაა. აფსიდის იატაკი, დარბაზის იატაკი შედარებით, საიო სახეებური მაღალია. დარბაზი გადახურულია ცილინდრული კამარით. სატრიკოფო თაღი თაროსებ კამარბებებს ეყრდნობა. კედლებს შიგნით გასდევს ქვის სახეებური. ეკლ. შუღბილი ყოფილა. ადმ. ფსადის სარკმელ ტუფის ქვის ნახევარწრიული თაგსართი და სწრაკობა არბია აქვს. ქვაზე ამოკეთილია რამდენიმე ასობით. ასო. ქვ. ფსადის ფრონტონში ჩასმულ ღეხს კი შედისტიკონიანი, ძლიერ დაზიანებული, ასობით. წარწყობა, რ-ის მიხედვით ეკლ. აგებული უნდა იყოს ბაგრატ IV შიერ. ჩრდ.-დას. კუხბზე შემორჩენილია თადაპირველი თაროსები ლავგარდნის გადასაქცი, ხოლო საშპრ. ფსაღზე — ორი ლილითა და წრეთანთ შედგენილი, გვიანდ. ლავგარდნის ფრაგმენტბი. გადაჩენილია სახურავის რამდენიმე კამარბის ნატეხი.

ბიბლ.: 28.83-89. ბ. კ.

ლიდი ბარამჯვარი

(კარალეთის სოფსაბჭო)

078. ღვთისმშობლის ეკლესია, არქიტ. ძ. დგას სოფლის ცენტრში. თარიღდება გვიანდ. ფეოდ. ხანით. ეკლ. დარბაზულია (6,3 X 4,2 მ), ნაგებია რიყის ქვით, კუხბებზე, კარი და სარკმლები ამოყენებულია აგურით. ნაგებობა დაზიანებულია: ჩანგრულია სახურავი. ეკლესიის საშპრ. კედელში

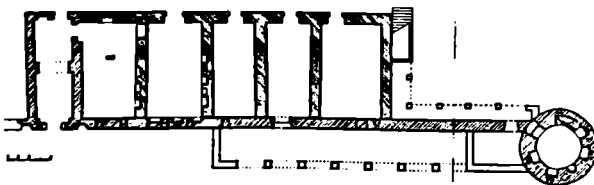


080. გეგმა

წილად იყოფა. სვეტების გასწვრივ, აღმ., სამხრ. და ჩრდ. კედლებზე უთხვე-
გზნაყვეთილი პილასტრებია. მარნის
დახ. ნაწილი, თავის მხრივ, ორი სვეტ-
ტითა და მათზე გადაყენილი თაღე-
ბით ორ ნაწილადაა გაყოფილი. სვეტე-
ბისა და პილასტრების საფეხურებიან
კაპიტლებზე გადაყენილია ნახევარ-
წრიული თაღები. დას-ის ყურე კედელს
მთელ სიგრძეზე გასდევს საწინა-
ხედი, რ-საც წინ მაღალი საფეხური
აქვს. მარნის გადახურვა ხისაა, კოჭო-
ვანი. დას. ფასადის მთავრ სართულზე
გამოდის საცხოვრ. ოთახების ფანჯ-
რები. სახლის მთავარი, აღმ. ფასადი
სიმეტრიულია. პირველი სართულის
ცენტრ. ნაწილი გახსნილია მაღალი
და განიერი თაღით, რ-შიც ჭიშკარი
იყო ჩასმული, ხოლო მეორე ორსვე-

ტიანი ღია ლოჯიაა. შესასვლელის
ორვე მხარეზე თაღოვანი ნიშებია.
ფასადის კედლები დანაწევრებულია
ფრინტონიანი სარკმლებით. ნაგე-
ბობის ყველა კედელი, მარნის გარდა,
შუღესილია.
გ. თ.
081. მირმანოს ერისთავის ციხე-სა-
სახლში, არქიტ., ისტ. ძ. დგას სოფლის
ცენტრში. კომპლექსი შედგება ციხე-
გალავნისა და სასახლისაგან. განი-
რჩევა მშენებლობის სამი პერიოდი:
1. XVII-XVIII სს-ში აგებულია ციხე-
გალავანი, კარიბჭე და ცილინდრული
კოშკები; 2. XVIII ს-ის შუა წლებში
ციხის კარიბჭეზე, მისი სამხრ. კედლის
ნაწილზე ეზოდან მიუშენებიათ ორ-
სართულიანი სასახლე; 3. XVIII-XIX
სს-ის მიჯნაზე სასახლე გაუფართოე-
ბა და გადაკეთებია მირმანოს ერის-

081. I სართულის გეგმა



თავს (მანანა ორბელიანის მამას).
საბჭ. ხელისუფლების დამყარების შე-
დეგ სასახლეში სოფლის საბჭო და
კოლმეურნეობის გამგეობა მოთავსდა.
ამ დროს გაიტვიჩრა ოთახები, კოშკის
მიმდებარე ოთახის გვერდით ჩააშენეს
კიდევ ერთი ოთახი. ამჟამად ნაგებო-
ბა დაზიანებულია: ჩანგრეულია
სამხრ-დან მიშენებული თაღნარის ერ-
თი თაღი, აივნისგან შემორჩენილია
რამდენიმე სვეტი. ჩანგრეულია აი-
ვნის იატაკი. შენობას აღარა აქვს სა-
ხურავი და კარ-ფანჯრების ალათები.
სარდაფის სამი ოთახი გამოყენებულია
საწყობად.


(ა) ციხე-გალავანიდან შე-
მორჩენილია სამხრ.-აღმ-ის კოშკი,
კარიბჭე და მათ შორის მოქცეული გა-
ლავნის კედლის ქვედა ნაწილი. გა-
ლავნის შემორჩენილი ნაწილი გადაკე-
თებულია მოძღვენი მშენებლობის
დროს (გაჭრილია სარკმლები). სათო-
ურები პირვალდელი სახით შემორჩე-
ნილია მხოლოდ ერთ-ერთი კედლის
შუა ნაწილში.

(ბ) კოშკი ცილინდრულია (ღიამ.
7 მ), ნაგებია რივის ქვით. შემორ-
ჩენილია მხოლოდ ორი სართული.
პირველი სართულის გადახურვა გუმ-
ბათოვანია. გუმბათის ქუსლის ონგეს-
თან ორი მცირე თაღოვანი სარკმელია.
კედლებში ოთხი ნიშია სათოურებში.
მეორე სართულზე ასასვლელი კიბე
კედელშია დატანებული. მეორე სარ-
თული გადაკეთებულია (ჩანგრეულია
კედლები, შექმნილია დიდი ღიობები,
გაუქმებულია სათოურები).

შუათარის შემონახულია კარიბ-
ჭე (გ). იგი სამხრ-დან ჩრდ-კენ წა-
გრძობული სწორკუთხედის ფორმისაა.
გადახურვა ბრტყელი აქვს. კარი-
ბჭის შეისრულოვანი შესასვლე-
ლის გვერდებზე ნახევარწრიული თა-
ღოვანი ნიშებია. ნაგებობა თალით ორ
ნაწილადაა გაყოფილი. ჩრდ. ნაწილის
კედლებში შეისრულოვანი შესას-
ვლელია (აღმ-ის შესასვლელი გვიან
მიშენებული სასახლის პირველი სარ-
თულის ოთახში გადის).

(დ) ბრე აშენებულია სასახლის
(32 X 10 მ) სარდაფის სართულში, კა-
რიბჭის გარდა, ხუთი სათავისა, რ-
თავან ოთხს დამოუკიდებელი შესას-
ვლელი აქვს ჩრდ-დან. კარიბჭის მხრი-
დან პირველი ორი სათავის კედლებ-
ში მცირე თაღოვანი ნიშებია. სათა-
ვების სამხრ-ის კედელში მცირე სწორ-
კუთხა სარკმლებია, რ-ებიც ვართუენ
წიწკოვდება. აღმ-ის კედელზე მეორე
სართულზე ასასვლელი ქვის კიბეა
მიდგმული.

მირმანოს ერისთავმა ძე. სასახლის
ღიობები გააღიდა და მათი წირთხლე-
ბი ამოიყვანა აგურით. კოშკს დას-დან
მიადგა ორსართულიანი ნაგებობა,
გალავნის (სახლის სამხრ. კედლის)
წინ ააგო აგურის თაღნარი, რ-ზედაც
ხის სვეტებიანი აივანი მოაწყო. ასე-



081. შავარი ფსალი

თივე აივანი მიამენა შვირე საროულ-საც ჩრდ-დას. ამ აივნი სასახლე უკუშირდება კოშკზე მიდგმულ ოთახს. შვირე საროულზე ქვეის ოთახია. თითოეულს ჩრდ-ითა და სამხრ-ითი მძღალი და განიერი ფანჯრები აქვს. შესასვლელი აღმ-დაჩაა.

082. ანატოლია მარისთავ-ხოშტარის სახელ-მშუაშვიდი, გორის ისტ.-ეთნოგრაფიული მუზეუმის ფილიალი, ისტ. ძ. სოფლის ცენტრი აშენებულია XIX ს-ში. ამჟამად აქ მოთავსებულია საშ. სკოლა. სკოლის ერთი ოთახი დათმობილი აქვს მუზეუმს, სადაც გამოფენილია ქართვ. მერქლისა და ხახ. მოღვეისა ა. ერისთავ-ხოშტარის (1869-1951 წწ.) ცხოვრებისა და მოღვაწეობის ამსახველი ფოტომასაღა.

ბერძ. ც.

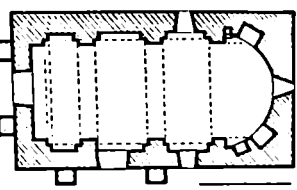

083. აკირაძის მონასტრის ეკლესია, არქიტ. ძ. დგას სოფლის განაპირას, აღმ-ით, სასაფლაოზე. თარიღდება გვიანდ. ფეოლ. ხანით. ეკლ. დარბაზულია (5 X 3,2 მ), ნაგებია რიყის ქვით, კონსტრ. ნაწილები შირიმისაა. ძლიერ დაზიანებულია. შესასვლელი სამხრ-ის კედელშია (მისი ზედა ნაწილი ჩამოხრებულია). ნახევარწრიული აფსიდის ღერძზე ერთი სარკმელია, რის ორივე მხარეს სწორკუთხა ნიშებია. საკუროთხევლი დარბაზისაგან გამოყოფილია პილასტრებზე დაყრდნობილი სატრიუმფო თალით. საბჯენი თალი კროსტეკინებს ყურდნობა. ჩრდ. კედლის ცენტრში სწორკუთხა ნიშია. დას. ფასადის ფრონტონში მთლიანი შირიმის ქვისგან გამოყვითილი ჯვარია

მ.კ.

084. უსანთის ეკლესია, არქიტ. ძ. დგას სოფლის ცენტრში. დას. ფასადზე, მარმარილოს ფილაზე არსებული წარწერის თანახმად ეკლ. 1851 წ. აუშენებია ივანე ზაქარიაძე ხახუტაშვილს. ეკლ. დარბაზულია (12 X 7 მ), ნაგებია აგურითა და რიყის ქვით. ნაგებობა დაზიანებულია. შესასვლელი სამხრ-ითა და დას-ითაა, თითო სწორკუთხა სარკმელი - ოთხივე მხარეს. ნახევარწრიული აფსიდის სარკმლის გვერდებზე ორ-ორი სწორკუთხა ნიშია, შენობის გრძივ კედლებზე თაროსებრ კაპიტელებიანი პილასტრები. პილასტრებს შორის დეკორატივ. თაღები გადღის. აგურის ჯვაროვან

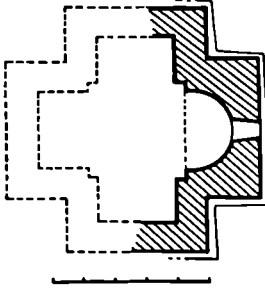
ნი კამარა საბჯენ თაღებს ყურდნობა. დარბაზის დას. ნაწილში ხის პატრონიკია. ეკლ. შიგნით შეღესილი და შეფერილებულია. ეკლესიაზე დას-ით მიშენებული იყო კვადრ. სამკრეკლო (შემორჩენილია ორი სვეტი). თითქმის დანგრეულია სამხრ-ის კარიბჭეც. ჩრდ-ით და აღმ-ით სამუშურეო დანიშნულების შენობებია მიდგმული.

მ.კ.



084. გრძივი განაწყოი ჩრდ-კენ, გვერდი

085. გვერდი



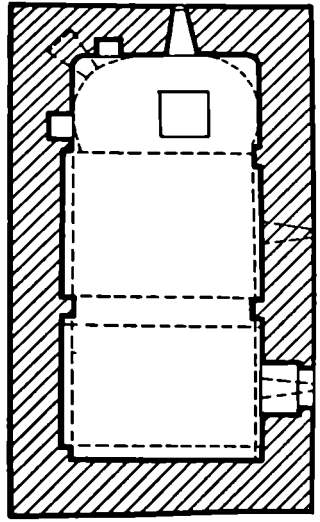
085. მკითხვრობის ეკლესია, არქიტ. ძ. დგას ჩალხისუბანში. თარიღ-


დება ადრინდ. ფეოლ. ხანით. ეკლ. (8, 2 X 8 მ) ჯვარ-გუმბათოვანი ნაგებობაა. ნაგებია რიყის ქვით. ძლიერ დაზიანებულია: შემორჩენილია მხოლოდ საკუროთხევის სარკმელი, ჩრდ. და სამხრ. კედლების აღმ. ნაწილი, აფსიდის კონქს ავლია ზედა ნაწილი, მთლიანადაა დანგრეული ეკლესიის დას. მხარე აღმ. კედელში ნახევარწრიული აფსიდია, მის წინ - მოკლე ბემა. აფსიდის კონქის ქუსლი ნაწილობითი ქვის ერთი რიგით. დანარჩენი მკლავები სწორკუთხა უნდა ყოფილიყო.

მ. გ.

086. მკითხვრობის ეკლესია, არქიტ. ძ. დგას სოფლის აღმ-ით, ძველ სასაფლაოზე. თარიღდება IX-X სს. ეკლ. დარბაზულია (9,35 X 5,35 მ), ნაგებია ქვიშაქვის ღილი ქვებით. სატრიუმფო და საბჯენი თაღები გათლილი შირიმისაა. შიგნიდან არქიტრავიანი, გარედან თაღოვანი შესასვლელი სამხრ. კედლის დას. ნაწილშია.

086. გვერდი





086. აბ. ფახადი

აფსიდის ღერძზე თაღოვანი სარკმელია; სახუროს კეილი ქვემოთ სწორკუთხაა, ზემოთ კი კონის საფუძვლის ნალისებრ ფორმაში გადადის. ამის გამო სახუროსველთან მიმდებარე პილასტრები ზემოთიკენ თოვლებზე და გარკვეულ სიმაღლეზე აფსიდის კედლის სიბრტყეს უსწორდება. სახმრ. კედელში ორი სწორკუთხა სარკმელია. სატრიუმფო თაღი თაროსებრ იმპოსტებს ეკრძნობა, ცილინდრული კამარა — პილასტრებზე დაყრდნობილ საბჯენ თაღს. დას. კედლის შეივლილი საბჯენი თაღი შეტეხილი ფორმისაა. ეკლ. შიგნით შედესილია. აბ. ფახადზე სარკმელს ზემოდან შემოკლებული აქვს გლუვი ლილევი, რ-იც ქვემოთ პირბ. გადაწყვეტით მთავრდება. ლილვის ზემოთ რელიეფური ჯვარია. ეკლესიას თაროსებრი ლავარდანი აქვს. სახურავი ორფერია. ფე. თ. 087. **წმინტისმამოლის ეკლესია**, არქიტ. დ. დვას სოფლის ჩრდ-ით, სასალაზოზე. თარიღდება გვიანდ. ფეოდ. ხანით. ეკლ. დარბაზულია (7,9 X 5,13 მ), ნაგებია ქვიშაქვითა და რიყის ქვით. სატრიუმფო და საბჯენი თაღები ნაწილობა კარგად გათლილი შირიმითაა. შენობა ძლიერად დაზიანებული. შესასვლელი დას. კედელშია. ნახევარწრიული აფსიდის ღერძზე თაღოვანი სარკმელია, რ-ის ორივე მხარეს წრიული ნიშებია. ნიშებს ზემოთ, კონქში ჩასვლილი სწორკუთხა რუხონატორები. დას. კედელში ერთი ოთხკუთხა სარკმელია, სახმრ. კედლის აბ. ნაწილში — სწორკუთხა ნიში. საბჯენი თაღი გრძივი კედლების პილასტრებს ეყრდნობა. გ.კ. 088. **წმ. ზიორაბის ნიში**, არქიტ. დ. დვას სოფლის სახმრ.-აბდ-ით, მისი ფერდობზე, ადგილ ღობისაში. თარიღდება გვიანდ. ფეოდ. ხანით. ეკლ. დარბაზულია (5,9 X 3,95 მ), ნაგებია ქვიშაქვითა და დიდი რიყის ქვით. ნა-

გებობის კედლები შემორჩენილია დაახლოებით 1 მ-ის სიმაღლეზე. შესასვლელი დას-ითაა. დარბაზი დასარტრებულია ნახევარწრიული აფსიდით.

დიდი წმინტის

(მღვტარანის სოფსაბჭო)

089. **ქოშქი**, არქიტ. დ. დვას სოფლის დას-ით, ხეობაში, ძველ ნახაბარებთა ან, ეკლესიის ახლოს. თარიღდება XIV-XV სს-ით (აგებულია ცეცხლსაძლიერი თარიღის შემოღებამდე). ქ. ცილინდრულია (შიდა დიამ. 3,5 მ, კედლის სისქე 1,4 მ), ზეითი ოვალური ფორმისაა, ნაგებია ნატეხი ქვით. ძლიერ დაზიანებულია; შემორჩენილია ოთხი სართული და მესამე ხართლის (თუ ბანის) კედლების მცირე ფრაგმენტები. ჩანგრეულია საერთულ-შუა ხის გადახურვები. შესასვლელი სახმრ-ით, მეორე სართულზე, მიწიდან ოთხიღმე-ზე. კარი სწორკუთხაა. ამ სართულს აქვს ერთი სარკმელი და ხის აივნაი. ქ-ის პირველი სართული ნანგრევებით არის სავევ. მესამე ხართულზე, სახმრ-ით და ჩრდ-აბდ-ით თითო პატარა სარკმელია. მეოთხე სართულს ერთმანეთისაგან თანაბრად დამორგებული ოთხი სარკმელი აქვს (ერთი სანახევროდ დახგრეულია). შ.კ.

090. **ქოშქი**, არქიტ. დ. დვას სოფლის ჩრდ-ით, ეკლესიის ნანგრევებთან. სახურავილდ თარიღდება XIV-XV სს-ით. ქ. პირამიდულია, გეგმით კვადრული. ნაგებია ნატეხი ქვით. დაზიანებულია — ჩანგრეულია ზედა ნაწილი, სახმრ. კედელი, საერთულშუა ხის გადახურვები. შემორჩენილი კედლების მიხედვით ქ. სამხართულიანი უნდა იყოს. შ.კ.

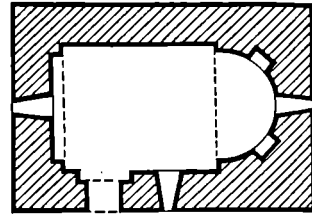
091. **ღვთისმამოლის ეკლესია**, არქიტ. დ. დვას შუა სოფელში. თარიღდება XIV-XV სს. ეკლ. დარბაზულია (12,5 X 7,5 მ), გარე კედლები ნაგებია თლილი ქვით, შიგა — ნატეხი ქვით, კონსტრ. ნაწილები — თლილი შირიმით. ნაგებობა დაზიანებულია: ჩანგრეულია სახურავი. გარედან არქიტრავით გადახურული, შიგნიდან ტიპიანი შესასვლელი სახმრ-ითაა. აფსიდში ერთი სარკმელია, სახმრ-ის კედელში — ორი. აფსიდის სარკმლის ორივე მხარეს თითო პატარა ნიში; ცენტრში დვას სწორკუთხა ვიწრო სატრაპეზო ქვე. კედლები მოხატული ყოფილა (ჩანს საღებავის კვალი). შ.კ.

დიდი ხურვაკლავი

(შავშეების სოფსაბჭო)

092. **ჰირაბეზოვის ეკლესია**, არქიტ. დ. დვას სოფლის აბდ-ით 0,5 მ-ზე. თარიღდება გვიანდ. ფეოდ. ხანით. ეკლ. დარბაზულია (6,4 X 4,4 მ), ნაგებია რიყისა და ნატეხი ქვით. ეკლე-

სიას სახმრ-ით არქიტრავით გადახურული კარი და თაღოვანი სარკმელი აქვს, აბდ-ით და დას-ით — თითო ასეთივე სარკმელი. აფსიდის სარკმლის ორივე მხარეს თითო სწორკუთხა ნიშაა. დარბაზის დას. კედლის კუთხეების პილასტრებზე გადადის შირიმის ქვის თაღი, აფსიდის მარტვი-პროფილიან იმპოსტებსზე — აგურით ნაწილობა ოდნავ შეივლილი თაღი. თაღებს, ჩრდ-ისა და სახმრ-ის კედლების უსწორება კვადრ. აგურის კამარა. ეკლესიას აგურის თაროსებრი ლავარდანი აქვს. ნ.ა.



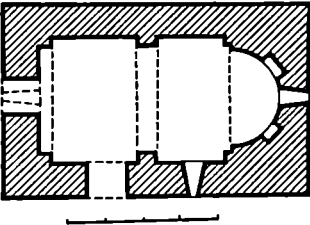
092. გეგმა

093. **მამაცაშვილის სახლი** (ამეზა-დაც საცხოურ. სახლი), ისტ. ძ. 1905 წ. 15 აგვ. ახნავი მამაცაშვილის სახლს ალყა შემოარტყეს წითელარბებულმა და შეეცადნენ განეარაღებინათ იქ დამალული შეარაზებლები. შეტაკების დროს მოკლეს ერთი წითელარბეული. შევარაზებულმა გაქცეული უშველეს თავს. გ.კ. 094. **ღვთისმამოლის ეკლესია**, არქიტ. დ. დვას სოფლის ჩრდ-ით 3 მ-ზე, ადგილ ძუკათაში, მდ. ხურვაკლავის მარცხ. ნაპირზე. თარიღდება განვიით. ფეოდ. ხანით. ეკლ. დარბაზულია (10,8 X 5,9 მ) ნაგებია რიყისა და ნატეხი ქვით, პილასტრები, კარისა და სარკმლების საპირეები ამოყვანილია შირიმის ქვით. ნაგებობა ძლიერ დაზიანებულია: ჩანგრეულია სახურავი, კედლებისა და შესასვლელის ზედა ნაწილი.

შესასვლელი სახმრ-ით და ჩრდ-ითაა. ღრმა ნახევარწრიული აფსიდის ღერძზე თაღოვანი სარკმელია, მის ორივე მხარეს — თითო ოთხკუთხა ნიში. ეკლესიის ჩრდ. კედელზე მოკლ სიგრძეზე მიდგებულია სწორკუთხა სათავესი (10,8 X 3,3 მ), რ-იც აბდ-ით ნახევარწრიული აფსიდით მთავრდება. აფსიდში თაღოვანი სარკმელია, რ-ის ორივე მხარეს თითო ოთხ-

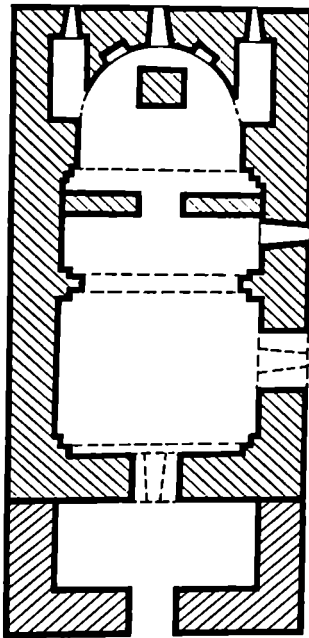
კუთხა ნიშია. ზუსტად იმავე ზომის სათავისა მიშენებული ეკლესიის სამხრ. კედელზე. მას კარი სამხრ-ით აქვს. სათავსების სახურავი და კედლის ზედა ნაწილები ჩანგრეულია. ნ.ა.

095. ზედალავიონის ქალასია, არქიტ. ძ. დგას სოფლის ცენტრში. თარიღდება გვიანდ. ფეოდალ. ხანით. ეკლ. დარბაზულია (8,3 X 5,5 მ), ნაგებია რიყისა და ნატეხი ქვით. შურობის კუთხეები, კარი და სარკმლები ამოყვანილია ნატეხი ქვისა და კვადრ. აგურის თანაბარი წყობით. ეკლესიას სამხრ-ითა და დას-ით არქიტრავით გადახურული შესასვლელი აქვს. აღმ-ის, დას-ისა და სამხრ-ის კედლებში თაღოვანი სარკმლებია. აფსიდის სარკმლის ორივე მხარეს თითო ოთხკუთხა ნიშია. კამაროვანი გადახურვა დარბაზის შუა საბჯენ და დას. კედლის თაღებსა და ორსაფეხურიან იმპოსტებზე დაყრდნობილ სატირუშო თაღს ეყრდნობა. დას-ის ფასადზე ჯვრის ორი რელიეფური გამოსახულებაა. ლავარდანი აგურისაა, სახურავი — ფილაქის. ნ.ა.



095. გვერდი

096. წმ. გიორგის ქალასია, არქიტ. ძ. დგას სოფლის ჩრდ-ით 3 კმ-ზე. საკრავოდო თარიღდება განვით. ფეოდალ. ხანით. ეკლ. დარბაზულია (8,5 X 5 მ), ნაგებია დიდ ზომის ნატეხი ქვით. დაზიანებულია იატაკი, სახურავი, ინტერიერში ჩამოცვენილია კედლები შუესილიობა. სამხრ-ითა და დას-ით შიგნიდან თაღოვანი, გარედან არქიტრავით გადახურული შესასვლელია. აღმ-ით, ღრმა ნახევარწრიულ აფსიდში, ერთი თაღოვანი სარკმელია, მის ორივე მხარეს თითო ოთხკუთხა ნიშია. აფსიდის გვერდებზე, კედელში, მცირე ზომის სწორკუთხა სამკვეთლო და საღიაკვება, რკნოვ კარით უპეშირდება აფსიდს. ორივე საღიაკვება აღმ-ით თითო მცირე სარკმელი აქვს. დარბაზის სამხრ. კედელში ორი სარკმელია, დას-ისაში — ერთი. სარკმლები თაღოვანია და გარეთენ ვიწროვდება. გრძივ კედლებზე წვერილი ორსაფეხურიანი პილასტრია, რ-ებსაც უყრ-



096. გვერდი

ნობა კამარის საბჯენი თაღები. პილასტრები დასრულებულია კაპიტელებით. თაღები შირიმის ქვისაა. ეკლესიას შირიმის ქვის თარხსები ლავარდანი და ლორთინის ორფერდა სახურავი აქვს. სარკმლების საიორვე შირიმის ქვისაა. ეკლესიაზე დას-ით მიღებულია სწორკუთხა კარბაქე (5 X 2,5 მ), რ-ისგანაც შემორჩენილია წყობის ქვედა რიგები. კარბაქეს კარი დას-ით ქონია. ნ.ა.

ლიბი

(სოფსაბჭოს ცენტრი)

097. 1905 წ. 14 მარტს სოფელში მოხდა გლეხთა მღელვარება. გლეხებმა დაარბიეს სოფლის კანცელარია, გაანადგურეს იქ დადებული საბჭოს ბიბლ.: 403:1905 წ. 27 მარტი, № 43. გ. შ.

098. ღვთისმშობლის ქალასია, არქიტ. ძ. დგას სოფლის განაპირას, სამხრ.-დას-ით, სასაფლაოზე. საყარადლოდ თარიღდება გვიანდ. ფეოდალ. ხანით. ეკლ. დარბაზულია (10,7 X 6,1 მ), ნაგებია რიყის ქვით, კედლის კუთხე და სარკმლები თლილი ქვისაა. შესასვლელი სამხრ-ით და დას-ითაა. ნახევარწრიული აფსიდის რემონტი ვიწ-

რო ხარკმელია, რ-ის ორივე მხარეს თაღოვანი ნიშებია. ორი სარკმელი სამხრ. კედელშია. დარბაზი გადახურულია ცილინდრული კამარით. კვლ. შიგნით და გარეთ შეღესილია. დას. კედლის ფრონტონის თავზე მოკვანისებო დაშენებით ოთხივე მხარეს სწორკუთხა ღიალებით გახსნილი ხამრკელი, რ-საც პირამიდული სახურავი აქვს. სამრეკლო ამჟამად გადახურულია თუნუქით. ეკლესიის ორფერდა სახურავი ღარიანი კამარითაა. შემორჩენილია ეკლესიის სამხრ-ისა (სარკმლისა და გადახურვის ფრაგმენტები) და დას-ის მინაშენების ნანგრევები. ნ.შ.

ღრე

(ატენის სოფსაბჭო)

099. ღრე, სოფელი, ისტ. ძ. გორიდან 21 კმ-ზე, წყნეთის ქედის ჩრდ. კალთაზე. გარკვეულ რიგს ასრულებდა ქართ. ხალხის მიერ გარკვეულ მტრის წინააღმდეგ წარმოებულ ბრძოლებში, იცავდა ატენს მტრის შემოსევებისაგან.

(ა) XIX ს. 40-იან წწ. ღრე მოქმედებდა ანდრეეცკის ტყავის ქარხანა.

(ბ) 1863 წ. მაისში მებატონე ერისთავებმა ღრეს გლეხებს უფლად გადასახადი გაუღიეს, შეაჩერეს 2000 მან. და 45 კაპ. გლეხებმა უარი განაცხადეს გადასახადის გადახდაზე. მოთარბობა სოფელში ეგზეკუცია ჩააუენა, ააწიოკა გლეხები და აიძულა ისინი დამორჩილებოდნენ მებატონეს.

ბიბლ.: 201 ე; 220 გ. კ. ა. წ. თ.

მერნთი

(ტრანისის სოფსაბჭო)

100. 1904 წ. 2 აგვ. სოფლის ცენტრში, დუქნიან შუკრიბა სოფლის გლეხობა. შეკრებიან სიტყვით გამოვიდნენ სოფ. ნულიან ჩამოსული რევოლუციურად განწყობილი გლეხები. მათ შეკრებილეს მოუწოდეს აღარ გადაეცადათ გადასახადი მონასტრის მსახურებისა და მემპოლისათვის. სკანის შემდეგ გლეხობამ დაარბია სოფლის ეკლესია და მისი შემოგარენი.

ბიბლ.: 422; ფონდი 153, ანქ. 2, სკამე 348, ფ. 47-50. კ. ა.

პარიანი

(სოფსაბჭოს ცენტრი)

101. პარიანი, სოფელი, ისტ. ძ. მღებარეთის მღეა ქართლის ვიკეპე, მდ. ლიახვის მარჯვ. ნაპირზე, გორი-ნიქოზა-ცხინვალის საათ. ვახუ. გორიდან 12 კმ-ზე. უძველესი დროიდან უნდა ეყოლიყო დასახლებული. ფეოდალ. ხანაში სოფელი და მისი

შეოვარეუნი მნიშვნელოვან როლს თამაშობდა ქართლის ეკონ. და პოლიტიკ. ცხოვრებაში. აქ განვითარებული იყო სოფ. მეურნეობა. გვიანდ. ფეოლ. ხანაში უ. წარმოადგენდა მნიშვნელოვან სტრატეგიულ პუნქტს საქართველოში შემოსული მტრის წინააღმდეგ წარმოებულ ბრძოლებში. ფეოდალებში, ბატონიშვილებშია და მეფის მოხელეებისგან შევიწროებულმა ვარიანტმა გლეხებმა 1789 წ. ხანიერით მიმართეს ერეკლე II-ს.

ბიძკ.: 201 დ. 220 გ. ქ. კ. 102. იაკობ ბრძანაშვილის სახლ-მუზეუმი, ისტ. ძ. დვას ზოფლის ცენტრში. კორი-ნიჟოხის ზვის მარცხ. მხარეს. შენობა ქეთიკორისაა, ორსართულიანი, ღლიათინიან. ააგეს სოფლის მღვდელმა ნ. გოგებაშვილმა და მისმა ვაჟმა ანდრიაშ. იაკობ გოგებაშვილის ძმამ საქარიაშ სახლს მიუმატა ერთი ოთახი. შედგოაში სახლს კიდევ მიაშენეს ორი ოთახი და გახსნეს სკოლა (1930 წ.). ხაჯ. ხსრ მინისტრთა საბჭოს დადგენილებით (1958 წ. 14 დეკ.) ამ შენობაში გახსნა პედაგოგის, სა-

102. ი. გოგებაშვილის მუზეუმი



ბაეშო შერლობა და ხაჯ. პოლენაის იაკობ გოგებაშვილის (1840-1912 წწ.) სახლ-მუზეუმი. იგი შედგება სამი დარბაზისაგან. პირველი დამთბობი იქნეს შერლობის ბაეშოების, სტუდენტობისა და მასწავლებლად შუბაობის ამხსნეულ სურათებსა და ექსპონატებს. მეორე დარბაზში მოთავსებულია ი. გოგებაშვილის მიერ გამოცემული სახელმძღვანელოები და შერლობის მოთხრობების სიუჟეტულ შექმნილი მხატვრული ტილოები. მესამე შემოიარულია — გამოფენილია შერლობის პირადი ნივთები.

ბერძ. ც.

103. კოშკი და ნასოფლარი, არქიტ. არქივლ. ძ. მღებარეთის ზოფლის დას-ით, 0,4-0,5 კმ-ზე, საბჭ. მურენობის ხეილის ბაღში. თარიღდება გვიანდ. ფეოლ. ხანით. (ა) კოშკი ცილინდრულია (ღიამ 6,7 მ.), საცხოვრებელ-სათავდაცვო. ნაგებია რიფი ქვი. ხართლმუა ვადახურვებში და კარ-სარკმლების წირხლებში გამოყენებულია აგური. ნაგებობა დაზიანებულია: აქა-იქ შემორჩენილია პირველი და მეორე სართლის გუმბათოვანი კამარის ქუსლის ნაწილები, თითქმის მთლიანად ჩამოცვენილია საშპრ. კედლის საიპირ ქვები, დანგრეულია მესამე სართლის უმეტესი ნაწილი.

კოშკს შეისრულადინი შესასვლელი აღბოთ, მეორე სართულზე აქვს კარი გარედან მოქცეულია ორბადი შეტრულ სწორკუთხა შედრამებებში, რიფი დახრლებულია აგურის საფეხურიანი ფრინო. პირველი სართული შიგნიდან წრიულია (ამჟამად ნანგრევებივითა ხაუკე), მეორე—სწორკუთხა. კედელში, შესასვლელის გვერდებზე, თითო ფართი შეისრული ნიშნა, რ-ებშიც თითო მცირე სწორკუთხა სარკმელი; მათ ქვემოთ თითო სათოფურია. დას. კედლის ცენტრში, ნახევარწრიულ ბუხარში გაჭრილია ერთი სასკმელი-სათოფური. ბუხრის ორივე მხარეს თითო სათოფურიანი და შეისრული თაღით დახრლებული ნიშნა. ჩრდ. კედლის ცენტრში იატაკიდან იწყება დიდი შეისრულთაღიანი ნიშნა, რ-შიც მცირე სწორკუთხა სარკმელია. სარკმლის ქვემოთ მცირე ნიშნა. შეისრულთაღიანი და სათოფურიანი თითო ნიშნი ამავე კედლის კიდებშიცაა, ხოლო ერთი შეისრულთაღიანი და შეწყველებულსათოფურიანი ნიშნი — საშპრ. კედლის აღმ. ნაწილში. ამავე კედელზეა დატანებული მესამე სართულზე ასახვლელი კიბე. მესამე სართული წრიულია. შემორჩენილ კედლებში შეისრულთაღიანი სამი სარკმელი (საზარბაზნებში), ერთი ნახევარწრიული ბუხარი და რამდენიმე სათოფურიანი ნიშნა. კოშკის შესასვლელის ზემოთ, აგურის წყობაში გამოხატულია შედრამებული ჯვარი. ქვედა სართული გადახრული იყო გუმბათოვანი კამარით.

კოშკის მახლობლად, ადგილ ლე-ლისთავებში, ნახოფლარ ზე (ბ) შემორჩენილია რიყის ქვით ნაგები შენობების საძირკვლის ნაშთები. იპოვება წითლად გამოშფარი უხეშ-ეციანი თიხის ქურჭლისა და დიდი ქვევრის ნამტრეკები და სხვ. გაღმობით მოხსლებია აქედან ლეკთა შემოსევების დროს (XVIII ს.) აყრილა.

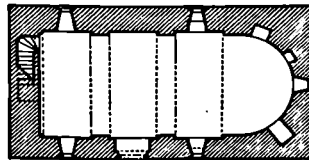
დვ. თ., ნ.ა.

104. ნასოფლარი, არქიტ. ძ. დანგრეობს სოფლის ჩრდ.-აღმ-ით 1 კმ-ზე, ადგილ წყაროსთავებში. თარიღდება გვიანდ. ფეოლ. ხანით. ნ-ზე შემორჩე-

ნილია რამდენიმე სახლის ნანგრევი. საძირკვლის ნაშთები ნაგებია რიყის ქვით. უხანად გამოვლინდა გვიანდ. ფეოლ. ხანისათვის დამახასიათებელი წითლად გამოშფარი უხეშეციანი თიხის ქურჭლის ნამტრეკები, დიდი ქვევრები და სხვ. აღმოცემით, მოხსნებოდა აქედან ლეკთა შემოსევების დროს (XVIII ს.) აყრილა. XIX ს. II ნახ-ში ამ ადგილებში დასახლდნენ რაჭიდან წამოსული კერეული იმიდები, რ-ებიც სამე. ხელისუფლების დამყარების შემდეგ სოფ. ვარიანტში გადავიდნენ საცხოვრებლად. ნ.ა.

105. მკითხმშობლის სკოლა, არქიტ. ძ. დვას ზოფლის ცენტრში. სამ-ქვ. წაწერის თანხმად აგებულია 1835 წ. ამჟამად გამოყენებულია ი. გოგებაშვილის სახლ-მუზეუმის საწყობად. კვლ. დარბაზულია (13,9 X 7,5 მ), ნაგებია რიყის ქვითა და აგური. შესასვლელი საშპრ-დანაა. ნახევარწრიული აფსიდის ღერძზე შიგნიდან თაღოვანი, გარედან სწორკუთხა სარკმელია. სარკმლის მარცხ. მხარეს ორი სწორკუთხა საშუალო ზომის, ხოლო მარჯვ. მხარეს ერთი სწორკუთხა შალიანი ნიშნა. შიგნიდან თაღოვანი, გარედან სწორკუთხა ორ-ორი ხარკმელი საშპრ. და დას. კედლებშიცაა. დარბაზის გრძივი კედლების აღმ. მოხავეთში მღებარე სარკმლების ქვემოთ თითო შეისრული ნიშნა. ამ ნიშნისა და აფსიდის მხრებს შორის შედრისლობით გამოყენილია თითო ხატი ჩასახვლი. გრძოვ კედლებზე პილასტრებია, რ-საც ეყრდნობა ნახევარწრიული კამარის საბჯენი თაღები. შენობის დას. მონაკვეთში გამართულია ხის პატრონიკე. პატრონიკეში ასახვლელი კიბე დატანებულია დას. კედელში. კვლ. შიგნიდან და გარედან შელესილია. საშპრ. ფსალავ თაღოვანი შესავლელი ჩასახვლია სწორკუთხა შედრამებებში და დახრლებულია სამსაფეხურიანი აგურის ფრინო. შესასვლელის ზემოთ აგურის წყობით გამოყენილია შედრამებული ჯვარი. ამ ჯვარსა და შესასვლელს შორის ქვიშაქვებზე ამოკვეთილია სამშენ. წარწერა. ფსალავზე სარკმლები დახრლებულია ფრინოტონებით. აღმ. სარკმლის ფრინოტონზე გამო-

105. ვაჟა



მოსახულია ჯვარი. ეკლესიის სახურავზე, დას-ით დგას ოთხივე მხარეს თაღებით გახსნილი აგურის პატარა სამრეკლო, რ-საც აგურის პირამიდული სახურავი აქვს. დე.თ. 106. ღვთისმშობლის მკლესია და ნანოშლარი, არქიტ., არქეოლ. ძ. ეკლ. დგას სოფლის ჩრდ.-აღმ-ით, ადგილ შეტუროებში, სასაფლაოზე, თა-

რიდლება განვით. ფეოდ. ხანით. ნანოშლარი გვიანდ. ფეოდ. ხანისაა. (ა) ეკლესია დარბაზულია (12,3 X 6,8 მ), ნაგებია დიდი ზომის რიყის ქვით, კონსტრ. ნაწილები მოყავისფრო შირიმის ქვისაა. ნაგებობა დაზიანებულია: ჩანგრეულია კამაროენი გადახურვა, დაზიანებულია კონქი და აფსიდის, დანგრეულია დას-ისა და სამხრ-ის კედლების დიდი ნაწილი, დარღვეულია იატაკის დონე. ეკლესიას სამი შესასვლელი ჰქონდა. ჩრდ. კედლის დას. ნაწილში ტიმპანით გადახურული თაღოენი კარია. სამხრ-ის და დას-ის შესასვლელების მხოლოდ წირთხლებია შემორჩენილი. ნაღისებრი აფსიდის ღერძზე თაღოენი სარკმელია. მეორე სარკმელი სამხრ. კედლის აღმ. მონაკვეთშია. აფსიდის ორივე მხარეს, კედელში, დაახლოებით 2,5 მ სიმაღლეზე, აფსიდიანი სამკვეთლო და საღიაკენა, რაც ეკლესიის თავისებურებას წარმოადგენს. აფსიდებში ვიწრო თაღოენი სარკმლებია. საღიაკენაში სწორკუთხა ნიშია. დარბაზის ორსაფეხრიანი პილასტრების პირველ საფეხურებზე კედლის თაღები გადადის. აღმ. ფასადზე შემორჩენილია საკურთხევის სარკმლის მარცხ. ორნამენტირებული საპირე და სადა სათაური ქვა, აგრეთვე მარცხ. მცირე სარკმლის რელიეფურ-თავსართიანი სათაური ქვა. საკურთხევის სარკმლის მსგავსი ორნამენტირებული საპირით იყო მოწარმოებული სამხრ-ის სარკმე-

ლიც, რ-ისგანაც ქვედა ნაწილები და შემორჩენილი. ჩრდ. კარის ტიმპანის ძლიერ დაზიანებული ასომთ. წარწერა X-XI სს. მიეკუთვნება.

(ბ) ნასოფლარზე გამოვლინდა წითლად გამომწვარი უხეშკენიანი თიხის ჭურჭლის ნაბტერეები, დიდი ჭვევრის ფრაგმენტები და სხვ. ჩანს რამდენიმე რიყის ქვით ნაგები შენობის საპირკვლის ნაშთები. დე. თ., გ. ა.

ზარდიანთკარი

(მერეთის სოფსაბჱო)

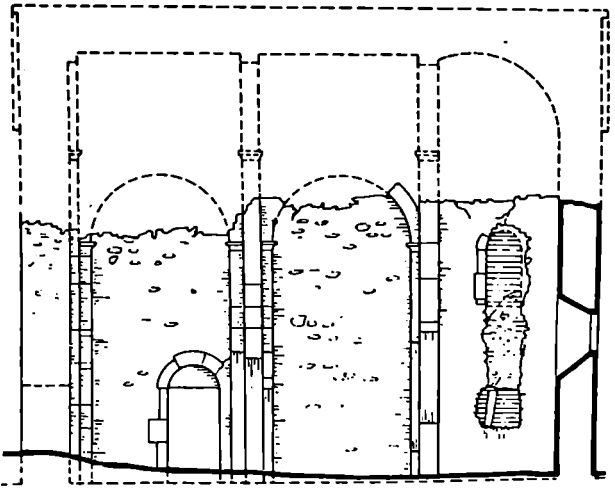
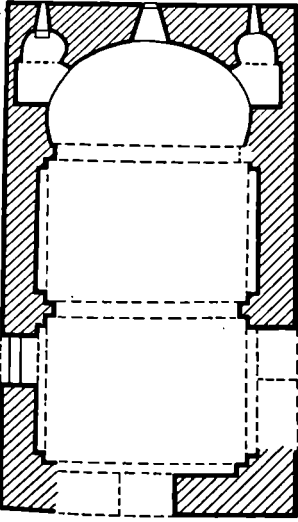
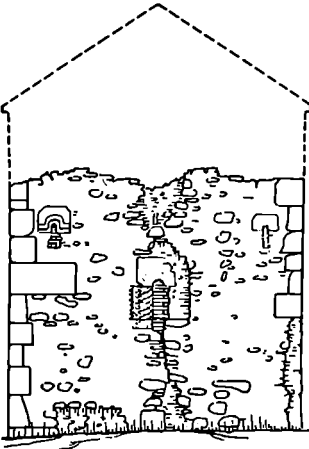
107. ნამოსახლარი, არქეოლ. ძ. მღებარეობს სოფლის ჩრდ-ით 0,3 კმ-ზე, განმხოლოებულ გორაზე. თარიღდება გვიანდ. ბრინჯაოს - ადრინდ. რკინის ხანით. გორა (50 X 20 მ) დაყოფილია სამ ტერასად. იპოვება თიხის ჭურჭლის ნატეხები. ჯ. ბ.

ზემო ბოშური

(ბოშურის სოფსაბჱო)

108. 1863 წ. მებატონე ერისთავებმა სოფლის გლეხებს გაუდიდეს ფულით გადასახალი - შეაწერეს 2000 მან. და 45 კაბ. უკმაყოფილო გლეხებმა თავი მოიყარეს სოფლის ეკლესიის ეზოში და უარი განაცხადეს

106. აღმ. ფასადი, გვერდი



106. გრძივი განაკვეთი ჩრდ-კენ

წულის გადახდაზე. მთავრობამ სოფელში გვზსაუკეთა ჩააყენა. დამსჯელმა რაზმმა დაარბია გლეხების სახლი და აიძულა იხინი დამორჩილებოდნენ მებატონებს. ჩ.თ.

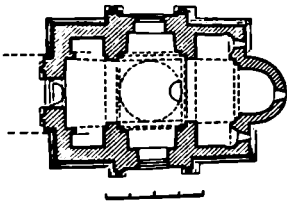


მარიაფონინის ეკლესია, იხ. ს. ო. ფ. შუტცივის ხევი, მარიამწმინდის ეკლესია.

ზემო ნიქოზი

(ნიქოზის სოფსაბჭო)

109. მთაპარანალოზის ეკლესია, არქიტ. ძ. დვას სოფლის ცენტრში. თარიღდება X ს-ით. ნაგებობა ჯვარგუმბათოვანია (8,5 X 5,3 მ), ნაგებია

109. სახრ. უხადი, გრძივი განაკვეთი სახრ-კან. გუმბ.



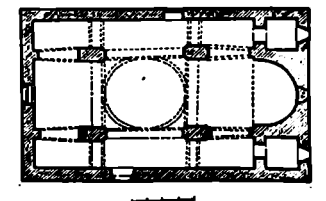


ნატევი ქვით. შიგნიდან თაღოვანი, გარედან არქიტრავული შესასვლელია. სახრ-ით, დას-ით და ჩრდ-ითაც. სწორკუთხა დაბაზი შევრილი აფსიდით მოაგრდება (აფსიდის შევრილი 1,7 მ), აფსიდში ერთი სარკმელია, აფსიდის გვერდებზე — მომცრო უბევი, რ-ბიცი, თავის მხრივ, სარკმელიანი აფსიდებით მოაგრდება. ეკლესიის სახრ-ის, ჩრდ-ისა და დას-ის მულავეები სწორკუთხაა. დას-ის მულავეში შედარებით გრძელია და გვერდებზე ოთხკუთხა უბევი აქვს. გუმბათი გრძივი კედლებიდან განივწეულ პილონებს ეყრდნობა. აფრებზე ტრომპის მსგავსი ნივთისებრი თაღებია, ზემოთ — გუმბათის ხაერდენი ლილვები. გუმბათის ყელში ოთხი სარკმელია. ეკლესიის სამივე შესასვლელის წინ მდგარა ღია თაღოვანი კარიბჭე. შემორჩენილია კარიბჭეების კრონ-შტეინები და მონუმენტომბეკაონტრელებიანი და ბაზისიანი ცილინდრული პილასტრები. შენობის ჩრდ. ფასადზე, კარის მარცხნივ, გველუშაპთან მებრძოლი ცხენზე ამხედრებული წმ. გიორგის რელიეფური გამოსახულებაა. გუმბათის ყელზე, ჩრდ-ით, სამი ლოშია გამოსახული. გამოსახულებაში სქემატურია. ფასადებზე ზოგან ნიქურთმანი ქვებია ჩართული. გუმბათის ყელს გრეხილილივებიანი უწყვეტი თაღი შემოუყვება. გუმბათის ლავგარდნი მონუმენტომბეკაონტრელების ლავგარდანი შედგება სხვადასხვა დროის ფრაგმენტებისაგან. შენობა გადახურულია ღორფინებით.

ეკლესიის ჩრდ. ფასადზე არსებული ასომთ. წარწერების თანახმად ეკლესიის მქალაქ ეპისკოპოსი აუკია. დაინახებული წარწერები სხვა ფასადებზე და გუმბათის ყელზეც არის. ზ.პ. 110. ლმთაბის ეკლესია, არქიტ. ძ. მდებარეობს სოფლის ცენტრში, მდ. ლიახვის მარჯვენა სანაპირზე. კომპლექსში შედის სამი სხვადასხვა დროის ნაგებობა: ლთაუბის ეკლ., სამრკველო და ეპისკოპოსის სასახლე. შემორჩენილია გალავნის ფრაგმენტებიც.

(ა) ლთაუბის ეკლესია კომპლექსის ცენტრში დგას. პირველი სამშენ. უნა თარიღდება V-VI სს-ით. ეკლ. რამდენიმეჯერ ისეა გადაკეთებული, რომ სამშენ. უნების დადგენა გაძნელებულია. მემბრანე ჯუანშერის ცნობით იგი ვახტანგ გორგასალის დაკვეთით აუკიათ. ნაგებობა თავდაპირველად სამწველიანი ბაზილიკა ყოფილა. მისგან შემორჩენილია აფსიდი, სამკველო და სილიკენი, ნაღვარდნი კილიანა ლავგარდნის ფრაგმენტები (აღმ-ით და სახრ-ით). ეკლ. ამჟამად ჯვარ-გუმბათოვანია (16,7 X 11,15 მ), შიგნი და გარეთ შემოსილია თლილი ქვით. შესასვლელი დას-ით, სახრ-ითა და ჩრდ-ით (ამოქოლილი) აქვს. აღმ-ისა

და დას-ის მულავეი დანარჩენებთან შედარებით ღერძებულია. ოთხივე მულავეში თითო სარკმელია. ხაერთხველის აფსიდის გვერდებზე სამკვეთლო და საილიკენა. ორივე საილიკენი სწორკუთხაა, გადახურულია კამარით, დას-ით შესასვლელი აქვს, აღმ-ით — თითო სარკმელი. აფსიდის წინ ღრმა ბემა, რ-იც გვერდებზე ღივი თაღებითაა გახსნილი. დას-ის მულავე კამარით გადახურულ გვერდის ნაგებ უკავშირდება შეისრული თაღით. გუმბათი აღმ. კედლის კუთხეებსა და დას. კედლის დიდ შევრილ პილონებს ეყრდნობა. გუმბათქვეშა თაღები შეის-

110(ა). დას. უხადი, გრძივი განაკვეთი ჩრდ-კან, გუმბ.




რული ფორმისაა. გუმბათქვეშა კვადრატულიან გუმბათის წრეზე გადასვლა აურების სამულებით ხდება. გუმბათის ყელში რვა სარკმელია. იატაკი ნატეხი ქვისა და აგურისაა. მკლ. შიგნიდან მოგვიანებით შეუღესით.

შენობა გადახურულია ლორწონით. მარტოპროფილიანი ლავგარდნი გვიანდელია. აღმ. ფასადის სარკმელი XIX ს-ის ბოლოს გაუქმებით და მის ნაცვლად მაღალი და განიერი სარკმელი გაუჭრიათ. გაუქმებული სარკმლისაგან შემორჩენილია თაღები და თაღებზე აღმართული ჯვარი. სარკმლის თაღი სხივისებრად ნაწყობი ქვებითაა მიღებული. მასაც დეკორატ. თაღებით დაშუაებული თაღსართი აქვს. გაგანრძეულია სამკვეთლოსა და სადიანქნის სარკმლებიც. ფასადის მაღალ სარკმელს შემოუყვება ლილვებში მოქცეული არშია, რაც გარედან შეწყველებული ლილვითაა მოწარმოებული. ლილვის კაპიტელები და ბაზისები ორნამენტირებულია. სარკმელთან სამი გირჩი და წრეში ჩასმული ჯვარია. დაბალი ცოლინდრული გუმბათის ყელი გაწყობილია დეკორატ. თაღებით. შენობისათვის ოთხივე კუბზე მოგვიანებით ქვის ცხერის თაღები დაუდგამთ. ფასადებზე ძნელად გასარჩევია ასოში, ნუსხური და მხედრ. წარწერებია. მოგვიანებით არის აგებული კლესიის სამხრ-ისა და დას-ის კარბჭეებ იც. მათ შესასვლელებს

წერილ ლილვებში ჩასმული რუკურ-თმიანი არშია გასდევს. გარედან შეწყვილებულ ლილვებზე წყვილი თაღი გადადის. კაპიტელები და ბაზისები ორნამენტირებულია. სამხრ. კარბჭის მარცხნივ კელსების რელიეფური გამოსახულებაა, თაღის ზემოთ ამოკეთილია ჯვარი წარწერით — „1889 წელი“.

(ბ) სამრეკლო დგას გალავნის ჩრდ.-დას. კუთხეში. თარიღდება XVI-XVII სს-ით. ნაგებობა ორსართულია.



ნია (5,45 X 5,35 მ), ფასადები შემოსილია რუხი ფერის თილილი ქვით. სამრეკლოს პირველი სართული კიშკარია, რასაც ორივე მხრიდან შემოუყვება შეწყვილებული ლილვითაა თაღები. დას-ის კედელზე ჯვრის სამი გამოსახულებაა. ფასადებზე რამდენიმე ძნელად წასაკითხი ასოში. წარწერაა. ზოგიერთ წარწერაში სამრეკლოს შენებელი „გლატონი“ არიან მოხსენიებული. ნახევარწრული კამარა ეყრდნობა სამ თაღს. მეორე სართული (5,35 X 5,45 მ) ხარების ჩამოსაკლი ფუნჩატურია. სართული ოთხივე მხარეს გახსნილია ორ-ორი შესისრული თაღით. თაღებს შორის დაბალი კოლონა მარტოპროფილიანი კაპიტელებით და ბაზისით. სართულს აკავშირებდა ხის კოხე.

სამრეკლო გადახურულია კამარით. ოთხივე ფსადი მთავრდება ფონტონით, რთა კუბზე ცხერის თავის ქვის გამოსახულება დგას. სამრეკლოს ორივე მხრიდან ეხრინება მოგვიანებით აგებული გლავნის კედლები.

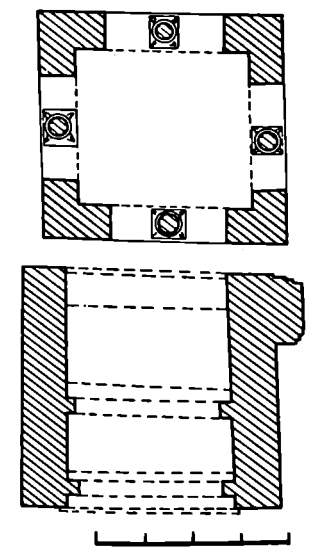
(გ) ქვის კოლონის სასახლე დგას გალავნის გარეთ, სამხრ.-აღმ. თარიღდება X-XI სს-ით. სასახლე გვეგით სწორკუთხაა (11,2 X 21 მ), ორსართულიანი, ნაგებია რიყის ქვით და აგურით. კონსტრ. ნაწილები აგურისაა. შენობა ნახევრად დანგრეულია: არ შემორჩენილა სახურავი და სართულშუა გადახეობა. სასახლის შესასვლელები ჩრდ-ით (მთავარი) და დას-ითაა. პირველი სართულის სამხრ. კედელში მოზრდილი სარკმელი და დიდი ბუხარია. ბუხრის ცენტრში კატრა ნიშია, ხოლო სარკმლის გვერდით — ოთხკუთხა ნიში. ამ ნიშთან, კედელში, დატანებულია დიდი ზომის კერამ. მილები. დას. კედლის მარცხ. კუთხეში ტრაპეციული ორმა ნიშია, რაც მეორე სართულზეც გარძლვებოდა. ნიშის სამხრ-ით მეორე სარკმელია, ხოლო იქვე, ახლოს — ოთხკუთხა ნიში. დას-ის კარის მარჯვნივც სარკმელია, ჩრდ-ის კარის გვერდებზე — თითო ნიში. მეორე სართულზე, სამხრ. კედელში, შემორჩენილია ბუხარი, ჩრდ-ისა და დას-ის კედლებში კი თითო ნიშის თუ სარკმლის ფრაგმენტები. ჩრდ. კარის თაღოვანი ნაწილი ჩამოწეულია. ვარეთა, გამოწეული ნაწილის გვერდებზე დაბალი კოლონებია გამოყვანილი. ზემოთ ხუთი მეორე კბილანა თაღი.

ბიბლ.: 220ა; 247; 318. ზ. პ.

ზემო სოზისი

(ზედღელეთის სოფსაპო)

112. კვირაცხოველის ეკლესია, არქიტ. მ. დგას სოფლის ცენტრში. თარიღდება გვიანდ. შუოდ. ხანით. კვლ.



110(ბ). სართულების გვეგები, მთავარი ფსადი, განაკვეთი

დარბაზული (4,9 X 3,5 მ), ნაგებია რივისა და ნატეხი ქვით. დას. კედელში არქიტრავით გადახურული კარი და თაღოვანი სარკმელი, აღმ-ითა და დას-ით თითო ასეთივე თაღოვანი სარკმელია. ნახევარწრიული აფსიდის სარკმლის ორივე მხარეს თითო ოთხ-კუთხა ნიშა. კამაროვანი გადახურვა გრძელ კედლებს და აფსიდის მარტოე-პროფილან იმპოსტებზე დაყრდნობილ სატრიკოლო თაღს ემყარება. ინტერიერი შელესილი იყო. ნ.ა.

113. ნასრფლარი სომხისი, არქიტ. ძ. მღებარეობს ადგილ კვანრიცხეულში. თარიღდება ფეოდ. ხანით. აქ დადასტურდა ნასახლარია ბუნების, თიხის ჭურჭლის ფრაგმენტები, დიდი რაოდენობით გამოვლინდა ბრეტელი და ღარიხუბრი წითელი კრამიტის ნატეხები. კვ. რ.

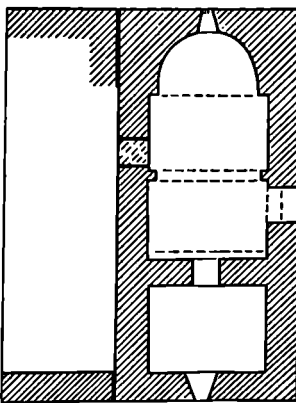
114. მკითხვერძის ეკლესია, არქიტ. ძ. დგას სოფლის ცენტრში. თარიღდება გვიანდ. ფეოდ. ხანით. კვლ. დარბაზულია (9,5 X 5,2 მ), ნაგებია რივის ქვითა და აგურით. შესასვლელი სამხრ-ითაა, კარს გათლილი ქვის წარსილბები აქვს. აფსიდი ნახევარწრიულია. აღმ-ით, სამხრ-ითა და დას-ით თითო სარკმელია. დარბაზის გრძელ კედლებზე თითო პილასტრია, რ-ებსაც უყრდნობა ცილინდრული კამარის საბჯენი თაღი. აღმ. ფსაღზე გამოხატულია რელიეფური ჯვარი. აღმ-ისა და სამხრ-ის სარკმლებს დიდივენიანი საპირე აქვთ. შენობა შიგნით და გარეთ შელესილია. ორფერდა სახურავი გადახურულია კრამიტით. გვას.ჯ.

ზემო სსრვრისი

(ხილისთავის სოფსაბჰო)

115. მკითხვერძის ეკლესია, არქიტ. ძ. დგას სოფლის თავში, საკრეთის მთის ქალთაზე. დათარიღებულია კვლ. დარბაზულია (6,25 X 4,2 მ), ნაგებია ქვის დიდი ზომის კვადრებით. შესასვლელი სამხრ-ითაა. აღმ. კედელში ერთი სარკმელია, სამხრ-ისში - ორი. ქ.თ.

116. წმ. გიორგის ეკლესია, არქიტ. ძ. დგას სოფლიდან 1 კმ-ზე, ტყეში, სკრის ზეობისა და ნალისის ხევის შესართავთან. დათარიღებულია კვლ. დარბაზულია (12,5 X 5,75 მ), ნაგებია დიდი ზომის ნატეხი ქვით. შენობა დაზიანებულია: ჩანგრეულია აგურის კამარა და კოქეი. შესასვლელი სამხრ-ითაა. დარბაზის აღმ-ით ღრმა აფსიდი აქვს. აფსიდში ერთი სარკმელია. დარბაზის კამარის საბჯენი თაღი პილასტრებს ეყრდნობა. პილასტრების კაპიტელები კარგად არის დამუშავებული. შენობა შიგნით შელესილია. კვლესიის დას-ით კვარის ხათაეხი რ-ში მოხვედრაც



116. გვას

კვლესიის დას. კედელში გაჭრილი კარი შეიძლება. სათეხის დას. კედელში ერთი სარკმელია. მოგვიანებით კვლესისთავის ჩრდ-დან მიუშენებოთ ხათაეხი (დანგრეულია). კვლესიის ჩრდ. კედელში გაჭრილი ამ მინაშენისა და დარბაზის დამაკავშირებელი კარი ამოშენებულია. კვლესიის გაჭმეული შემორჩენილია სხვადასხვა ნატეხი და გაღწევის ნანგრევები. ქ.თ.

ზემო ხვითი

(ნიქოზის სოფსაბჰო)

117. 1859 წ. სოფელში, მდ. ლიახვის მარჯვ. ნაპირზე მოხდა მემამულე თათქაიძის წინააღმდეგ მამართლი გამოცემა. ქ.ქ.

118. კოშკი, არქიტ. ძ. დგას სოფლის სამხრ.-აღმ-ით 1 კმ-ზე, ადგილ გადაღებულში. თარიღდება გვიანდ. ფეოდ. ხანით. ძ. ცილინდრულია (ღიამ. 7,5 მ), ნაგებია ნატეხი ქვით და კვადრ. აგურით. შემორჩენილია პირველი ხართული, რ-ის გადახურვა გუმბათოვანი ყოფილა. ძ.ში შესასვლელი ჩრდ-დას-ითაა. კარის ზედა ნაწილები ჩანონგრეულია. შესასვლელი გვერდულ, აღმ-ით, კედელში აღტანებულია მეორე სათოღზე ასასვლელი კიბე. კარის დას-ით ღრმა თაღოვანი თახანა. ძს სამხრ-ით ორი ორმაგი, ხოლო აღმ-ითა და დას-ით თითო ერთმაგი გარეთ შეჭრებული, თახჩანის სათოფური აქვს. შენობა შიგნით შელესილია. ნ.ა.

119. სამშენის ეკლესია, არქიტ. ძ. დგას სოფლის განაპირას, ჩრდ-დას-ით. სავარაუდოდ თარიღდება გვიანდ. ფეოდ. ხანით. კვლ. დარბაზულია

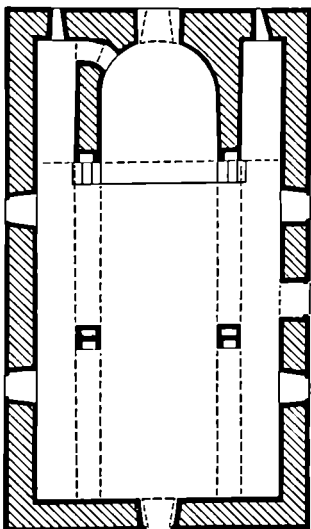
(6 X 4,5 მ), ნაგებია ნატეხი ქვით, შენობის კუთხეები, კარი, სარკმლის საპირები და ლავგარდანი ტუსის ქვისაა. კვლესიის სამხრ. კედლის დას. ნაწილში ორივე მხრიდან არქიტრავით გადახურული კარია. ნახევარწრიული აფსიდის ღრმზე თაღოვანი სარკმელია, რ-ის ორივე მხარეს თითო ოთხკუთხა ნიშა. სამხრ. და დას. კედლებში თითო თაღოვანი სარკმელია. დარბაზის გრძელ კედლებზე თითო პილასტრია, რ-ებსაც ეყრდნობა ნახევარწრიული კამარის საბჯენი თაღი. სარკმელი, ფსაღზე, კარის თავზე თაქაწრულია ასობით. სამშენ. წარწერა (მწელად იკითხება): კვლესიას კვადრ. აგურით ნაწუბი სახურავი აქვს, სახურავის დას. ნაწილში მოგვიანებით დაუშენებიათ ოთხივე მხრიდან თაღებით გახსნილი სამრეკლო, რ-ც ასევე კვადრ. აგურითაა ნაგები. ნ.ა.

120. წმ. გიორგის ეკლესია, არქიტ. ძ. დგას სოფლის განაპირას, აღმ-ით. სავარაუდოდ თარიღდება გვიანდ. ფეოდ. ხანით. კვლ. დარბაზულია (12,2 X 7,2 მ), ნაგებია ნატეხი ქვით. შენობის კუთხეები, კარის და სარკმლის საპირები ტუსის ქვისაა. კვლესიის სამხრ. კედლის დას. ნაწილში ორივე მხრიდან არქიტრავით გადახურული კარია. ღრმა ნახევარწრიული აფსიდის ღრმზე თაღოვანი სარკმელია, რ-ის ორივე მხარეს თითო ოთხკუთხა ნიშა. ორი თაღოვანი სარკმელი სამხრ. კედელშიცაა, ერთი დას-ისში. გრძელ კედლებზე პილასტრებია, რ-ებსაც უყრდნობა ნახევარწრიული კამარის საბჯენი და სავარაუდოდ თაღები. სახურავი ორფერდაა, გადახურულია დარიანი კრამიტით. კვლესიის დას-ით მიღებულია კვადრ. აგურით ნაშენი ორიარქიანი, ოთხ სვეტზე დაყრდნობილი სამრეკლო. ნ.ა.

ხარტი

(შეჯერისხევის სოფსაბჰო)

121. მკითხვერძის ეკლესია, არქიტ. ძ. დგას სოფლის ცენტრში. თარიღდება XIX ს-ით. კვლ. სამწვანო ბაზოლიტა (16,7 X 9,5 მ), ნაგებია აგურითა და ნატეხი ქვიშაქვით. სარკმლებსა და შესასვლელის წარსილბები ღვიწხიფური პორფირიტისაა. დაზიანებულია კვლესიის სახურავი, კამარა, ჩანონგრეულია აღმ. ფსაღის კუთხეები, განივი ფსაღების ლავგარდანი. თითო თაღოვანი შესასვლელი სამხრ-ით და დას-ითაა. დას. კარი ამოკლილია. ნახევარწრიული აფსიდის ღრმზე განივი თაღოვანი სარკმელია, რ-ის ქვემოთ მოგვიანებით გაუშენებია კარი. აფსიდის იატაკი აფსიდის საფუძვართა ამაღლებულია. აფსიდის სვეტებზე მცირე ორსართულიანი სარკმელთა სამკვეთლო და საღიაენიწეა. აფსიდი სამკვეთლოს ჩრდ.-აღმ. კუთხეში გაჭრილი კარით უყავშირდე-



121. გვემა

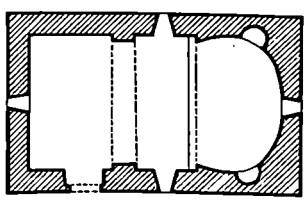
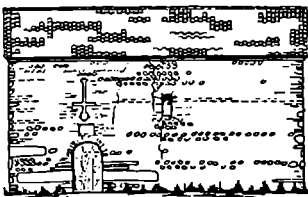
ბა. სამკვეთლოსა და საღიაკენის აღმ. კედელში მცირე თაღოვანი სარკმელი...

კელისიანი შუა ნაწი გვერდის ნაეკბისგან გამოყოფილია წვეილი განიერი ნახევარწრიული ორთაღლით...

აღმ. ფასადზე, სარკმლის თავზე, ჩასმულია მცირე ზომის ჯვარი. აღმ. და დას. ფასადების ფრონტონები...

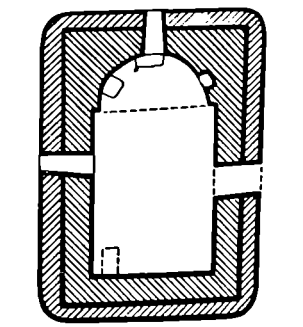

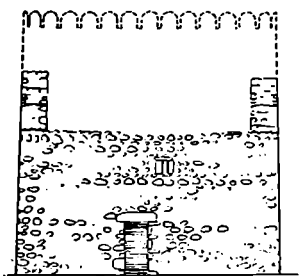
122. წმ. გიორგის ქალასია, არქიტ. დ. დვას სოფლის სამხრ.-აღმ.-ით, სასაფლაოზე. აგებულია 1839 წ. ეკლ. დარბაზულია (11 X 7 მ)...

122. სამხრ. ფასადი. გვემა



სამი რიგისაგან შედგენილი ლავგარდანი. სახურავი ორფერდაა, გადახურულია დარიანი კრამიტით.

123. სამხრ. ფასადი, განივი განაკვეთი აღმკენ, გვემა



საიერ ქვები. სწორკუთხა. ნაოთხალ-
დებიანი წარსახელი სამხრ. კედლის
დას. ნაწილშია. ნაოთხლები ვა-
ნიკრია. ნაღისებრი აუხიდი დარბა-
ზისაგან გამოყოფილია მცირე შერეი-
ლი მხრებით, რ-იხსაც ეყრდნობა საე-
რიუმეო თაღი. აუხიდის ღერძზე შიგ-
ნითაა თაღოვანი, გარედან სწო-
რუხა სასკეპლია (გაუქმებულია).
აუხიდის სამხრ. კედელში სწორკუთხა
ნოშია. ჩრდ. კედელზე მიდგმულია ქვის
ტუმბო. ეკლესიის გრძივი კედლები
წყვილი ორსაფეხურიანი პილასტრით
ორ თანაბარ ნაწილად იყოფა. დას-
ის კედელზეც კუთხის ორსაფეხუ-
რიანი პილასტრებია. შუა პილასტრე-
ბის შირტე იმპოსტზე გადაყვანილია
კამარის საბჯენი თაღი. ეკლესიის
დას. და სამხრ. კედლებში თითო სარ-
კელაია. დას-ის სარკელი შიგნიდან
ამოშენებულია და შეღებულია, გარეთ
დარჩენილია მცირე ოთხკუთხა
ნიშ. სამხრ-იხა (გაჭრილია კედ-
ლის აღმ. ნაწილში) გვიანდელი უნდა
იყოს. იგი ორივე მხრიდან ამოშენ-
ებულია აგურით. აქმ. ფსახლებუ, სარკ-
მლის ზეჟი, მოხრდილი სწორკუთხა
ნიშია. ეკლესიის თარხზულად შე-
მოყვებული აქვს აგურის სამი რი-
გისაგან შედგენილი ლეგენარანი.
XVIII ს. ეკლ. გადააკეთეს საბ-
რ ძოლო კოშკად, რის გამოც
მისი კედლები 1 მ-ით გააგვიანრეს
(ახლ. კედლის სიგ. 1,8-2 მ-ია) და
თავზე ბანიანი საბრძოლო კოშკი და-
თესეს. ნაგებობის კუთხეები ემტერ-
ვალებულია. კედლებს მცირე პირბა-
ნი აქვს. კოშკის ზედა ნაწილები ჩა-
მონგრეულია. შიგვიანებით ეკლ. აღა-
დგინეს. ორგერდა სახურავის მოხა-
წყოზად ამაღლეს განივი ფსახლების
ფონიტინები. ამჟამად ეკლ. გამოყენე-
ბულია მადახიის ხაწყოზად. 8.თ.

ზედელუეტი

(სოფსაბჰოს ცენტრი)

124. ნასოფლარი ზედელუეტი, არ-
ქეოდ. ძ. დგას სოფლის ჩრდ-
ით. თარიღდება ფეოდ. ხანით. ნახოფ-
ლარზე გამოეიღებდა ნახსაბარათა ბუ-
ღეები, თონეები, ქვევრები და თიხის
ჭურჭლის ფრაგმენტები. 9.თ.
125. წმთისმშობლის ეკლესია, არ-
ქიტ. ძ. დგას სოფლის ჩრდ-ით. თარი-
ღდება განვიით. ფეოდ. ხანით. ეკლ. დაბ-
ბაზლია (10,2 X 5,2 მ), ნაგებია რი-
ოსა და ნატეხი ქვით. ძლიერ დაზიან-
ებულია. ად-ით გარედან შეყრილი
სუთუნსწავიანი, შიგნით ნახევარრი-
ული ღრმა აუხიდი აქვს. აუხიდის გა-
რეთა წახნაგები და სარკმლები მო-
პირკეთებულია შირიმის ქვით. ეკლ-
სიის დას. კედელში კარი და თაღო-
ვანი სარკელია. სამი ასეთივე ხარ-

მელი აღმ. კედელშია, ორი - სამხრ-
ისაში. დარბაზის გრძივი კედლები
წყვილი ორსაფეხურიანი პილასტრით
დაახლ. სამ ტოლ ნაწილადაა გაყო-
ფილი. გადახურვა კამაროვანი იყო.
დას-ის ფსახლებუ, კართან, კორქეაზე
ორი ვარდულია ამოჭრილი. ჩრდ-
კედლის აღმ. კუთხეში, დაბლა, ქვაზე
ახსოში. წარწერაა, რ-იც არ იკითხება.
წ.ა.

126. წმთისმშობლის ეკლესია, არ-
ქიტ. ძ. დგას სოფლის ცენტრში, სასა-
ფლაოზე. თარიღდება გვიანდ. ფეოდ.
ხანით. ეკლ. დარბაზულია (11,8 X
7,5 მ). დგას ნატეხი და რივის ქვის გა-
ნიერ ცოცარზე. ნაგებია კვადრ.
აგურისა და ნატეხი ქვიშაქვის მო-
ნაცვლებითი (ნატეხი ქვის წყობა
ირეგულარულია). ეკლესიას დაზიან-
ებული აქვს სახურავი, ჩრდ. კედლის
ზედა ნაწილი და ცოცარი. შიგნიდან
სწორკუთხა, გარედან თაღოვანი შე-
სახელები სამხრ. და დას. (გაუქმე-
ბულია) კედლებშია. ნახევარრიული
აუხიდის ღერძზე განიერი სწორკუ-
თხა სარკელია, რ-ის ორივე მხარეს
განიერი თაღოვანი ნიშებია. აუხიდის
ჩრდ. კუთხესთან კიდევ ერთი მცირე

ზომის თაღოვანი ნიშია. საეკლესიე-
ლის ბაქანი დარბაზის იატაკიდან
ერთი საფეხურიანაა ამაღლებული.
გრძივი კედლები წვეილ-წვეილი ერთ-
საფეხურიანი პილასტრით სამ თანა-
ბარ ნაწილად იყოფა. პილასტრების
მარტეპროფილიან კაპიტლებზე და-
მარტეპროფილიან კამარის საბჯენი თაღები.
სატირუმეო და საბჯენი თაღები შე-
ისრული ფორმისაა. ჩრდ. კედელში,
აფსიდთან, ერთი სარკელია ორი
შიგნიდან და გარედან თაღოვანი
ხარკელი სამხრ-ის კედლის განაპი-
ლა მონაკვეთშია. ინტერიერი შე-
ღებულია. იატაკი აგურისაა. ეკლ-
სიის ფსახლები დეკორირებულია შედრ-
მეუბელი სიბრტყეებით. აღმ. და დას.
ფსახლების შუა, განიერი, სწორკუთხ-
ოვანი არე დასრულებულია ზემოთ
აზიდული ვიწრო თაღოვანი მოხაზუ-
ლებით. განაპირა, ცაცვლებით ვიწრო
შერამეუბელი თაღოვანია. სამხრ.
და ჩრდ. ფსახლები დაწინაურებულია
ოთხ-ოთხი სწორკუთხა შედრამეუბე-
ლი სიბრტყით. დას. შესახლელს ფს-
ხადის მხრიდან შემოყვებული აქვს
აგურის ორმაგი, შეისრული ფორმის
თაღი. კარის თავზე, ეკლესიის სიბრტე-
ვში შედრამეუბელი, საფეხურიან ბა-
ნისზე დაფუძნებული კვარია. შერ-
იხას შემოყვებული აქვს აგურის
სუთი რიგისაგან შედგენილი ლაე-
ვარდანი. სახურავი ორფეოდაა, გადა-
ხურულია ბრტყელი კამბიტით.
კაბლ. გ. წ.თ.

თეოლოგიკა

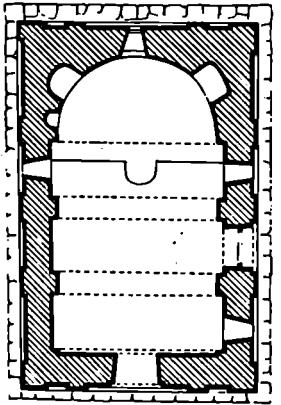

(ტინისხიდის სოფსაბჰო)

127. სოფელში 1724 წ. ქართველებსა
და ოსმალებს შორის მოხდა ბრძოლა,
რ-იც ქართველების დამარცხებით
დამთავრდა.

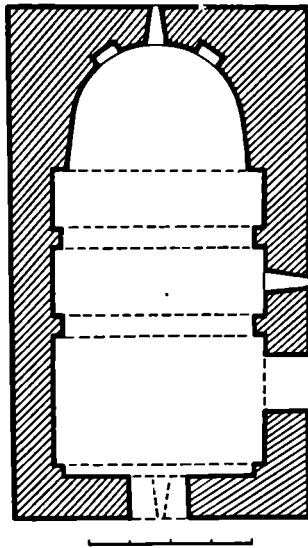
ბიბლ.: 112.

აფრ. გ.

128. ბარსეპანიწმინდების კოშკი,
არქიტ. ძ. დგას სოფლის ცენტრში. თა-
რიღდება XVIII ს-ით. კოშკი ცილინდ-
რულია (ღიმა 7,2 მ), ნაგებია რივის
ქვით. ძლიერ დაზიანებულია. შემორ-
ჩენილია მხოლოდ პირველი სართუ-
ლი და მეორე და მესამე სართულ-
ების დას. მხარის ნაწილი. პირველ
სართულს ერთი კარი (სამხრ.-დას-ით)
და ოთხი სარკელი აქვს. მეორე სარ-
თლის კედელში ოთხი სათოფურია.
პირველსა და მეორე სართულს კუ-
მათოვანი გადახურვა ჰქონია. გუამაგ.
129. ნასოფლარი, არქეოდ. ძ. მდებარ-
ეობს სოფლის ჩრდ.-დას-ით 1 კმ-ზე,
მთაზე. თარიღდება გვიანდ. ფეოდ. ხა-
ნით. ნ-ზე შემორჩენილია რივის ქვით
ნაგები რამდენიმე შენობის საბრტყ-
ეები. მრავლად იპოვება წითლად გა-
მომწვარი უხეშკაციანი თიხის ჭურჭ-
ლის ნამტრეკები, ღლი ქვეყნის მრ-
ვერდის ფრაგმენტები და სხვ. 8. ა.
130. წმ. თეოდორეს ეკლესია, არქიტ.
ძ. დგას სოფლის დას-ით, სასახლოზო-
თარიღდება გვიანდ. ფეოდ. ხანით.



მკლ. დარბაზულია (8,2 X 5 მ), ნაგებია რიყის ქვითა და აგურით, კუთხეებში გამოყენებულია ქვიშაქვები. ძლიერ დაზიანებულია: გადაწოლილია სამხრ. კედლის დიდი ნაწილი, აღმ. კედლის ზედა ნაწილი, კამარა და კონქი, დაზიანებულია ჩრდ. კედელიც. ჩრდ.-დას. და ჩრდ.-აღმ. კედლების (თითქმის მთლიანად მოცილებულია ძირითად კორპუსს) კუთხეებში გამოყვანილია ნაოთხაგებიანი შესასვლელი სამხრ. კედლის დას. ნაწილშია. ნახევარწრიული აფსიდის ღერძზე თაღოვანი სარკმელია, რის ქვემოთ, კედელთან, ქვით ნაგები სატრაპეზია. აფსიდში, ორივე მხარეს განიერი და ღრმა ნიშები. საკმელსა და ჩრდ. ნიშს შორის მცირე თახანა. დარბაზის კამარა აყვრნობა სატრაპეზო თაღს და გრძივი და დას. კედლების საბჯენ თაღებს. თაღები დაფუძნებულია მარტივ თარი-იმპოსტებზე. დას-ის კედელში ერთი შეისრულ-თაღიანი სარკმელია, ჩრდ. კედლის აღმ. ნაწილში — დიდი ზომის, შეისრულთაღიანი ნიშ. კვლ. გარედან შეღვივლი იყო. აღმ. უსადღე, სარკმლის ზემოთ, შემორჩენილია აგურის საფეხურებიანი რიყის მცირე ფრაგმენტები. შუიბობა შემოვლებული აქვს აგურის ოთხი რიგისაგან შემდგარი ლუკარდანი. სახურავი დარიანი კრამიტისა იყო. კალმ.გ.



133. აგება

თორტიზა

(ბერბუის სოფსაბჭო)

131. თინა იოსებძის სახლი, ისტ. ძ. დგას სოფლის ცენტრში, სახლი ქვითა კირითა, ერთსართულიანი. დიდი სამამული ობის (1941-45 წწ.) მონაწილე გამოირკვეო. იოსებძე ამ სახლში ცხოვრობდა 1920-41 წწ. გ.შ.

132. ღვთისმშობლის ეკლესია, არქიტ. ძ. დგას სოფლის განაპირას, სამხრ.-დას.-ით. თარიღდება XIX ს-ით. კვლ. დარბაზულია (14 X 7,8 მ), ნაგებია რიყის ქვითა და კვადრ. აგურით. ხამხარ-ით და დას-ით არქიტრავით გადახურული შესასვლელი და თაღოვანი სარკმელია. ნახევარწრიული აფსიდის თაღოვანი სარკმლის ორივე მხარეს თითო ოთხკუთხა ნიშია. დარბაზის ვრძივ კედლებზე თითო წვეი-ლი პილასტრია. კამაროვანი გადახურვა აყვრნობა შუა საბჯენ, დას-ის კედლის მიმდებარე და აფსიდის მარტივკუთხედიან იმპოსტებზე დაყვრნობილი ოთხკუთხა ნიშითა. ფასადებს კვადრ. აგურის დაკამილული ორსაფეხურიანი ლუკარდანი აქვს. ნ.ა.

133. წმ. გიორგის ეკლესია, არქიტ. ძ. დგას სოფლის ჩრდ.-აღმ. კუთხეში. თარიღდება გვიანდ. ფეოდ. ხანით. კვლ. დარბაზულია (9,5 X 5,3 მ), ნაგებია რიყის ქვითა და ქვიშაქვით. შუიბობა კუთხეებში, კარისა და საკმელების

წითლებზე გამოყენებულია კვადრ. აგურიც. სამხრ-ის კედელზე არქიტრავით გადახურულ კარი და თაღოვანი სარკმელია. თითო ასეთვე სარკმელზე აღმ-ისა და დას-ის კედლებშიცაა. ნახევარწრიული აფსიდის სარკმლის ორივე მხარეს თითო ოთხკუთხა ნიშია. კამაროვანი გადახურვა - დარბაზის შუა საბჯენ, დას. კედლის მიმდებარე და აფსიდის ორსაფეხურიანი იმპოსტებზე დაყვრნობილი თაღებს ემყარება. დას. უსადღე აგურის წყობით გამოხატულია ჯვარი. შუიბობას აგურისავე თარისებრი ლუკარდანი აქვს. სახურავი კვადრ. აგურისაა: დას-ით კვლესიას აგურის ოთხკუთხედიანი სატრაპეჯლო ადგას. ნ.ა.

პარალელი

(სოფსაბჭოს ცენტრი)

134. პარალელი, სოფელი, ისტ. ძ. მდებარეობს შიდა ქართლის ვაკეზე, გორდან მ. ქმზე. ძ-ში მიკვლეულია გვიანდ. ბრინჯაოს ხანის სამოსახლო გორა. სოფლის ძე. სახელია ნაჭარბავევი. ვახუშტის ცნობით „ნაჭარბავევი იყო ხალგური შეუთა და ქეთლსანადირო; და აწ კარალეთად წოდვილი, ადგილი ტრუვა, ჭაღლიან-მინდვიანი, ნადირიანი, ფრინველიანი“. XI-XII სს. ნაჭარბავევი შიდა ქართლის პლატო ცენტრი იყო. 1110 წ. დაჯიო დაამუშავებელი თვისონ ტარბუღლი იღვა ნაჭარბავევს და იქიდან წა-

რმოებდა ბრძოლებს თურქ-ხელაჯუების წინააღმდეგ. ნაჭარბავევს ისვენების გიორგი III-ის და თამარის ისტორიკოსი. XVIII ს. სოფელს დიდი ზოანი მიწავეს ლეკთა თარბეში. მათ ერთ-ერთი შემოსევის დროს აიღეს კარალეთის ციხე, ხელთ იგდეს ტყვე და საქონელი.

სოფ. ძ. ქართლში რვე. მოძრაობის ერთ-ერთი ცენტრი იყო. (ა) 1902 წ. აპრ. ერისთავსა და გლხებს შორის ბრძოლა დაეა საძივრების თაობაზე. გლეხებმა სოფლის ეკონტრაქტით მოიყარეს თავი. გორის მახრის უფროსმა დაპატრონა რამდენიმე გლეხი. მათ გახათავი უფლებად სოფლის გლეხობამ თილისში, მთავარმართებელთან თხოვნით გაგზავნა დეპუტაცია. დაპატრონებული გლეხები რუსეთის შრომელ გუბერნიამ გადაასახლეს.

(ბ) 1905 წ. 7 მარტს, 12 საათზე, სოფლის კანცელარია სთან თავი მოიყარა მუხომბელი სოფლების — ხელთუნის, თორბიზის, დიდი და პატარა ვარჯურების მოსახლეობამ. მათ, ხელთუნელების თაოსნობით, მოაწყვეს მსვლელობა წითელი დროშებით, დაარბეს და დაანგრეს კანცელარიის შენობა. (გ) 13 მარტს სოფლის ეკონტრაქტით კვლავ ათასამდე კაცმა მოიყარა თავი. შეკრებაზე გლეხებმა მოიყარა საწინააღმდეგო სიტყვები წარმოთქვეს, თავად ერისთავისაგან მოითხოვეს ნაცვლის გადასახადისაგან გაათავისუფლება, ტყითა და საბაღაბოთი სარგებლობის უფლება, მგდელისა და სოფლის მოხელეთა თვითნებობის აღიარება. მიტრანი მულჯარე-ბაში გადაიარადა. ამბოხებულებმა დაანგრეს ხამრკელი სკოლა, ჩამონახეს კედლების შარბი. საღამოს კვლესიის ეზოში შეკრებილმა დასახეს ბრძოლის ვაკეში.

(დ) 1905 წ. 20 მარტს თავად ერისთავის სახლს (ახლამ ადგილზე სოფლის ეკონტრაქტის შენობა) ალყა შემოარტყა 600-მდე კაცმა. მათ გახათარბეთად გაიგზავნა კოლიცია. თავადმა დემონსტრაციის ხელშეწყველთა გადასახლება მოითხოვა. მოიარობამ იმავე წლის სექტემბერში სოფელში კახაბერის რანხა წააყენა, რამაც დიდი პეტერიალური ზარალი მიყენა სოფლის მოსახლეობას.

ბიბლი.: 46; 186; 220 ა, ბ, გ; 422; ფონდი 17, აღწ. 1, საქმე 9606, ფ. 51, 64; საქმე 9607, ფ. 239; 403; 1905 წ. 10 მარტი, № 22; 413; 1905 წ. 16 მარტი, № 2772; 41; 1905 წ. 15 მარტი, № 21. ფერ. გ. ე. შ.

135. ნასახლარი, არქიტ. ძ. მდებარეობს სოფლის ცენტრში, ვარჯურ. თარიღდება გვიანდ. ბრინჯაო-დარინდ. რკინის ხანით. ნ-ზე აღმირნდა კარის ლამელა, ბრინჯაოს მიწვის საკების, ხარლიონის კასრისებრი მძივი, შავდ

და წითლად გამოშვარი, ლეკაპრილა ჭურჭლის ნატეხები. რეცეპტ შემუშავდა ირბის შტრიგების სარტყელით, რელიეფური ხაზებითა და წვერებით გადაბეჭული კამბეშით. ბ.ე. 136. **ღვთისმშობლის ქალსიხა**, არქიტ. ძ. დვას სოფლის განაპირას, ჩრდ-თ., სასახლაზე. თარიღდება ფეოლ. ხანით. კვლ. დარბაზულია (7,9 X 5,3 მ), ნაგებია რიყის ქვით. ძლიერ დაზიანებულია შენობის კედლები, თლილი ქვის ლავირანდი და კრამიტის სახურავი. შესასვლელი სამხრ. კედლის დას. ნახევარწრიული აფსიდის ღერძზე ვიწრო სწორკუთხეაანი, ხოლო დას. კედელში შედარებით განიერი სარკმელია. საკუროთხევლის წინ, ზემოთაგან გაჯანიერებული სტრაპეზო კაბე დვას. აფსიდის მხრიდან ჩინ დაბრუნული, შეკიდული სატრიუმფო თაღი კედლის იმპოსტებს ეყრდნობა, ცილინდრული კამარა — გრძივი კედლებს.

პარბი

(შერეობის სოფსაბჭო)


137. **სოფ. კარბში 1068 წ.** დაბანაკდა თურქ-სელჩუკთა სულთანი ალფ-არს-ლანი, რ-იც თავის ღაშპრით შემოვიდა ქართლის სოფლებს. XVI ს. II ნახევარში ძ., რ-იც კასთან ერთად მითიესებულა ქქონდა ბარძიმ აზილაზეარს, უკან დაბრუნდა წმუფეში. ბიბლ.: 220 აბგ. აფრ. გ.

138. **ბნოლიძეების ციხე**, კოშკი, არქიტ. ძ. დვას სოფლის ცენტრში, გნოლიაბთ უბანში. თარიღდება XVII-XVIII სს-ით. კოშკი ცილინდრულია (ღიამ. 7,5 მ, კედლის სისქე 1,5 მ), ნაგებია რიყის ქვით. დაზიანებულია — შემორჩენილია პირველი და, ნაწილობრივ, მეორე სართული. შესასვლელი პირველ სართულზე, სამხრ.-დას-ით იყო, ამჟამად დას-ითაა. პირველი სართული შიგნით სწორკუთხაა (4,8 X 4,4 მ). მის ჩრდ. კედელში დატანებულია ბუხარი, რ-ის ორივე მხარეს თითო ცალმაგი სათოფურია. აღმ. კედელში თითო დიდი და პატარა ნიშაა. დიდში ორმაგი სათოფურია, პატარაში — ცალმაგი. ამ სათოფურის თავზე პატარა სარკმელია. დას. კედელში სამი ნიშაა ორმაგი სათოფურებით. სამხრ. კედელში სამი სათოფური და მცირე სარკმელია. სართული გადახურულია აგურის ცილინდრული კამარით. სართულები ერთმანეთს უკავშირდება აღმ. კედელში დატანებული კიბით. სანახევროდ დანგრეულ მეორე სართულზე აქა-იქ შემორჩენილია სათოფურების კვალი. ბჟაშ. ჯ. 139. **ღავითაშვილების ციხე**, კოშკი, არქიტ. ძ. დვას სოფლის ცენტრში. თარიღდება XV-XVI სს-ით. კოშკი ოთხ-

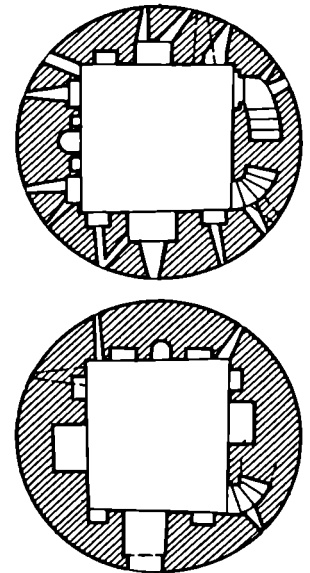
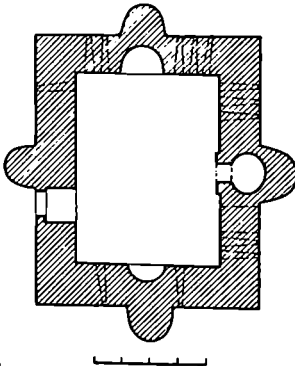
კუთხაა (6,7 მ X 5 მ), ნაგებია ნატეხი ქვით. შემორჩენილია ხუთი სართული. სართულშუა ხის გადახურვა და სახურავი ჩანგრეულია. შესასვლელი აღმ-ით, მეორე სართულზე ჰქონდა. ამჟამად კარი აღმ-ით, პირველ სართულზეა. ეს სართული სანახევროდ ამოუსებულია მიწით. ჩრდ-ის კედელზე მიდგეულია კონტრფორსი. კონტრფორსში, მეორე მესამე და მეოთხე სართულზე, დატანებულია ბუხრები. უფრო მომცრო კონტრფორსები კოშკის სხვა კედლებზეც არის მიშენებული. მესამე და მეოთხე სართულებს კედლებში ცალმაგი სათოფურებია. ბჟაშ. ჯ. 140. **კრწში, არქიტ. ძ. დვას სოფლის ცენტრში**. სავარაუდოდ თარიღდება XVII-XVIII სს-ით. ძ. ოთხკუთხაა, პირამიდული (7,9 X 9,4 მ), ნაგებია რიყის ქვით. დაზიანებულია — ჩამონგრეულია ზედა ნაწილი, სახურავი და სართულშუა ხის გადახურვები. მოღწეულია ძ-ის სამი სართული და მეოთხე სართულის კედლების ფრაგმენტები. ნაგებობას სამი შესასვლელი აქვს: ერთი — დას-ით (ამოშენებულია) პირველ სართულზე, მეორე — 1 მ სიმაღლეზე, დანარჩენი ორი მეორე სართულზეა; ძ-ის კედლებზე გარედან მიშენებულია თითო ნახევარწრიული კონტრფორსი, რ-თაგან სამში შიგნით დატანებულია სამეურნეო დანიშნულების ნიშები. აღმ-ის კონტრფორსის ნიში ღრმაა, სამხრ-ისა — განიერი, ჩრდ-ისა — განიერი და უფრო ღრმაც. იგი მეოთხე სართულამდე აღწევს. მეოთხე სართულის აღმ. კედელში მოჩდილი ხერელობია (შესაძლოა შევიროლ აივანზე გამავალი კარი ან სარკმელი იყო). ეველა სართულის კედლებში ცალმაგი სათოფურებია. ბიბლ.: 32: 176; 302.

141. **კრწში (პირველი, სამხრ-ის)**, არქიტ. ძ. დვას სოფლის ჩრდ. ნაწილში. თარიღდება XVIII ს. შუა ხანით; ძ. გარედან ცილინდრულია (ღიამ. 7,8 მ), შიგნით — სწორკუთხა, ნაგებია რიყის ქვით. შიგა, კონსტრ. ადგილებში განიშენებულია გადრიც. აქა-იქ შემორჩენილია შეღვსილობის კვალი. ნაგებობა ძლიერ დაზიანებულია (ძველდება სართულების რაოდენობის დაცვენა). ძ. საცხოვრებელიც იყო და საბრძოლველ. შესასვლელი სამხრ-ითაა, პირველ სართულზე. ნაგებობის

141. განაგებო, სართულების გვეგებო



140. გვეგა



პირველი სართული მიწის ზედაპირიდან 1,5 მ-ზე, მის კედლებში დატანებულია სხვადასხვა ზომის თაღური ნიშები, ბუხარი, რამდენიმე თაღური სათოფურები. სართული გადახურულია შეისრული კამარით. მცირე ზომის ნიშები და ბუხარი მეორე სართულზე არის. ამ სართულის კედლები დასერილია ცაღმაგი და ორმაგი სათოფურებით. სართულები ერთმანეთს აღმ. კედელში დატანებული კიბით უკავშირდებიან.

ბიბლ.: 302.

ზ. კ.

142. ქ.ოქცი (მეორე, ჩრდ-ის), არქიტ. ძ. დგას სოფლის ჩრდ. ნაწილში. თარიღდება XVIII ს. შუახანით. ქ. ცილინდრულია (ღიამ. 8 მ), ნაგებია რიყის ქვით. კედლების შიდა პირზე, დატანებულია თაღური გაბიჯებულია აგურით. ნაგებობა დაზიანებულია (ძველდება სართულების რაოდენობის დაღვანა). შემორჩენილია ორი სართული. ქ. საცხოვრებელიც არის და სამრძოლც. თაღური შესასვლელი პირველ სართულზე. შესასვლელი პირდაპირ, კედელში, ბუხარია, გვერდებზე - სამეურნეო დანიშნულების ნიშები და სათოფურები. მეორე სართულის კედლებშიც მრავალი სათოფურია. ზოგი მათგანი თაღური ნიშშია მოქცეული. აქაც შესასვლელის პირდაპირ თაღური ბუხარია. სართულები ერთმანეთს უკავშირდება კედელი დატანებული კიბით. ორივე სართულის კედლებში გაჭრილია პატარა ზომის, კვეთით ზემოთ მიმართული, სარკმლები. კედლები შეღესილია. სართულები გადახურულია შეისრული ჯვარედინა კამარებით.

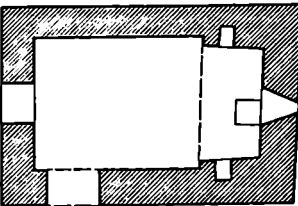
ბიბლ.: 302.

ზ. კ.

143. მკვირხეშვილის ქალაქში, არქიტ. ძ. დგას სოფლის ცენტრში. თა-

რიღდება გვიანდ. ფეოდ. ხანით. კვლ. დარბაზულია (8,3 X 4,8 მ), ნაგებია რიყის ქვითა და აგურით. შემორჩენილია თითქმის პირვანდელი სახით. შესასვლელი სამხრ-ითაა. სწორკუთხა საერთხვედელი, შუაში, ერთი სარკმელია, სამხრ.-აღმ-ით - ციერე ზომის სწორკუთხა, ხოლო ჩრდ-ით უფრო დიდი თაღური ნიშია. აღმ. კედელთან, კუთხეში, ტროპისმგავარი კონსტრუქციაა. დარბაზი გადახურულია ცილინდრული კამარით. აღმ. ფასადზე, სარკმლის თავზე, ნიღისებრი დეკორაც. თაღია, რ-საც ქვის რელიეფური ჯვარი ადგას. სახურავი კამარითსაა, ორგერდა. სახურავზე, დას-ით, აგურის მცირე ოთხსვეტიანი სამკუთხო ღვ. 144. შ. მარინის ქალაქში, არქიტ. ძ. დგას სოფლის განაპირას, სამხრ-ით, მდ. პატარა ლიხვის მარცხ. ნაპირზე. თარიღდება XVIII-XIX სს. მიჯნით. კვლ. დარბაზულია (6,7 X 4,6 მ), ნაგებია რიყის ქვით. შესასვლელი ორი აქვს - სამხრ-ით და დას-ით. სწორკუთხა აფსიდში ერთი სარკმელი და ორი სწორკუთხა ნიშია. საცხოვრებლის სარკმლის ქვემოთსავეა სატრაპეზო ქვა დგას. დარბაზი გადახურულია შეისრული კამარით. ასეთივე ფორმისაა აფსიდის კონქც. სახურავი კამარითსაა, ორგერდა. ზ. კ.

144. გვამი



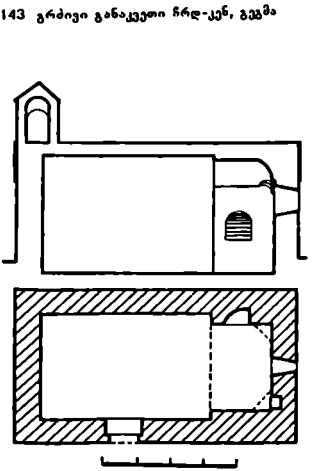
145. შ. მამაშვილის ქალაქში, არქიტ. ძ. დგას სოფლის განაპირას, სამხრ-ით. თარიღდება XVI-XVII სს-ით. კვლ. დარბაზულია (დაახლ. 8 X 11 მ). ფასადები შემოსილია წითელი ტუსის თლილი კვადრებით. ჩრდ-ის ფასადის ქვეში ნაკლებადაა დამუშავებული. შესასვლელი სამხრ-ითაა. აღმ-ით ერთი სარკმელია, სამხრ-ით - ორი. აფსიდი საქმიოდ ღრმაა. მაღალი დარბაზის გრობი კედლები წყვილი პილასტრით გაყოფილია ორ ნაწილად. კვლეისი შიდა კედლები მოგვიანებით შეუღესათ. აღმ-ის ფასადზე, სარკმლის თავსართის ზემოთ, წრეში ჩასმულ ჯვარს ორგველე შემოვლებული აქვს გრესილი. სამხრ-ის ფასადზე, მარცხ. სარკმლის თავზე, ამოკეთებულია ჯვარი. დას-ით, მაღლა, ქვაზე კიტორის რელიეფური გამოსახულებაა, რელი-

ეუის ზემოთ - ასომთ. წარწერა. რელიეფი და წარწერაც გამოუვლელია და ცუდად ითხზება. შენობას მარტივიპროფილიანი ლავგარდანი აქვს. სახურავი ორგერდაა, გადახურულია თუნუქით (თაღური კვადრული ქიჩია კამარის სახურავი). XIX ს-ის ბოლის კვლეისის და. კვზე დაუღვამოთ ოთხსვეტიანი ფანჩატური-სამრძელი. ზ. კ. 146. ხუბაშვილის ციხეში, ქ.ოქცი, არქიტ. ძ. დგას სოფლის ცენტრში, ზუბანთ უბანში. თარიღდება XVII-XVIII სს-ით. ძ. ცილინდრულია (ღიამ. 7,7 მ, კვლის სისქე 1,5 მ), ნაგებია რიყის ქვით. დაზიანებულია - შემორჩენილია სამი სართული. შესასვლელი ჩრდ-ით, პირველ სართულზე. პირველი სართული ოთხკუთხაა (4,4 X 3,9 მ); თხივე კედელში დიდი და პატარა თახჩბია. მეორე სართული კვადრატულია (4,2 X 4,2). აღმ. კედელში ჩაშენებულია ბუხარი. მის ორთვე მხარეს სათოფურებია თახჩბით, მარჯვენე ცალკე სათოფურია, მარცხენე - ორმაგი. ჩრდ. კედელში თითო დიდი და მცირე თახჩა სათოფურებია. სამხრ. კედელში მაღალი თახჩა ორმაგი სათოფურია. სათოფურის ორივე მხარესაც თითო სათოფურია, ზეით კი სარკმელი გაჭრილი. პირველი და მეორე სართულები გადახურულია აგურის ცილინდრული კამარით. მეხამე სართულის კედლები სანახევროდ დატანებულია. სართულები ერთმანეთს უკავშირდება კედელი დატანებული კიბით.

ქპარხიტი

(მეკვირხევის სოფსაპო)

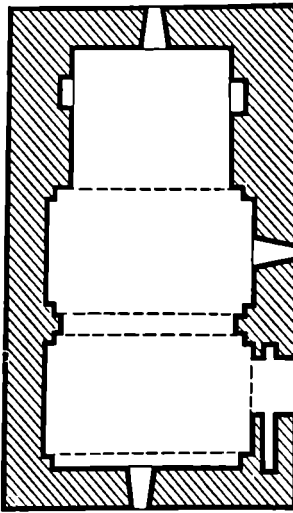
147. შ. ბიორბის ქალაქში, არქიტ. ძ. დგას სოფლის სამხრ.-აღმ-ით. საცხოვრებლო თარიღდება გვიანდ. ფეოდ. ხანით. კვლ. დარბაზულია (6,5 X 5,1 მ), ნაგებია რიყის ქვით. დაზიანებულია: გადახდილი აქვს სახურავი, მორღვეულია შესასვლელის და აღმ. სარკმლის სამხრ. გვერდის საპირე წყობა. სწორკუთხა შესასვლელი სამხრ. კედელშია. ნახევარწრიული აფსიდი დარბაზისაგან გამოყოფილია მცირე-შვერილიანი მხრებით, რ-ზეც თარი-იმოსკით მოაგრდება. იმოსკტე ქვის სატრომუო თაღია გადაყვანილი. აფსიდის ღერზე შეგნადან სწორკუთხა, გარედან თაღური სარკმელია (ამო-კოლილია), რის ქვემოთ, კედელთან, ქვით ნაწყოში სატრაპეზოა. აფსიდის სამხრ. კედელში მცირე სწორკუთხა თახჩაა, ჩრდ. კედელზე კვით სამხრ. ტუმბოა მიდგმული. თითო სარკმელი კვლეისის ჩრდ-ის (სანახევროდ ამო-შენებულია) და სამხრ-ის კედლებზეა. დაახლ. XVIII ს. კვლეისის კედლები 0,5 მ-ით გააგანიერეს და შენობას



143. გრძივი განაკეთი ჩრდ-კენ, გვამი

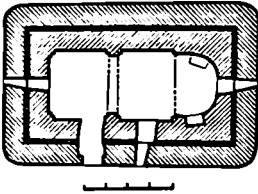
ბანიანი ხაბრძოლო კოშკი დააშენეს. კვლევისი კამარაში, ჩრდ-დას. კუთხეში დატანებულია კოშკში ასახვეული ხერელი. კოშკის აღმ და დას. კედლის შუაში თაღოვანი ნიში-ბუხრები. აღმ. კედელში, ბუხრის ორივე ზედა მხარეს ვიწრო და მაღალი სარკმლებია. დას. კედლის ჩრდ. მხარეს სათოფურია. კოშკის კედლების ზედა ნაწილები ჩამონგრეულია. ამჟამად კვლევისი შენობა მალახისი საწყობად არის გამოყენებული.

კალმ. გ.



149. გვამა

147. გვამა



დნობოდა დას. კედლის საბჯენ თაღს და გრივი კედლების შუაში მოთავსებულ იმოსტებს. იმოსტები აქვთ საკურობეების მხრებსა და დას-ის კუთხის პილასტრებსაც. დარბაზი შედგენილია.

კალმ. გ. 152. კოშკი, არქიტ. ძ. დგას სოფლის სამხრ.-ით, შდ. სკრის მარჯვ. ნაპირას, ფეოლოზე. თარიღდება XVII ს-ით. მიკუთვნება ე. წ. ზურგისანი კოშკების ტიპს. პირთი მდინარისაგან დგას, ზურგით - მოთისკენ (6,8 X 8,1 მ; სიმაღ. 16,5 მ), ნაგებია ნატეხი ქვით. ქვები კვლევის ქვედა ნაწილში დიდი ზომისაა და შედარებით უკეთ არის დაწყობილი. ძ. ძლიერ დაზიანებულია, არ ხერხდება ხართულიანობის დადგენა (მოდუნულია ექვსი ხართული); თითქმის მთლიანად დანგრეულია სამხრ. და აღმ. კედლები; ძლიერ დაზიანებულია დას. კედელი. კვლავ უკეთ შემორჩენილია ჩრდ. კედელი. შესახველი დას-ითაა, მეორე სართულზე, ხეობის მხარეს. პირველი ხართული დამხმარე სათავისი და მას ერთი ხარკმელი აქვს. ზედა სართულ-

152. გრივი განაკეთო, გვამა

კირბაღი

(ხედულეთის სოფსაბჭო)

148. კირაბცხრვინი ეპლსინა, არქიტ. ძ. დგას სოფლის ცენტრში. თარიღდება XVIII-XIX სს-ით. კვლ. დარბაზულია (12,8 X 7 მ), ნაგებია ნატეხი ქვით. მოპირკეთებულია შირიმის ქვით. შესახველი სამხრ-ითაა. ნახევარწრიულ აფსიდში ერთი დიდი სარკმელია. თითო ასეთივე სარკმელი სამხრ. და დას. კედლებშიცაა. დარბაზი გადახურულია ცილინდრული კამარით. სამხრ. ფსადზე, კარის თავზე ჩამსულია მარმარილოს წარწერია-ნი ფილა (წარწერა წაშლილია).

გვას. გ.

149. ხამაროვანი, არქიტ. ძ. მდებარეობს ადგილ ქედებში. თარიღდება ფეოდ. ხანით. ს-ზე გამოუღენილია რადნიმე უნევენტარო ქვაყუთი.

კვ. რ.

150. შშ. ბიორგის ეპლსინა, არქიტ. ძ. დგას სოფლიდან დას-ით, 2 კმ-ზე. თარიღდება გვიანდ. ფეოდ. ხანით. კვლ. დარბაზულია (10,6 X 6,2 მ), ნაგებია რივისა და ნატეხი ქვით. შენობას სამხრ-ით არქიტრავით გადახურული კარი და თაღოვანი სარკმელი აქვს. თითო ასეთივე სარკმელია აღმ. და დას. მხარესაც. სწორკუთხა აფსიდში, სარკმლის ორივე მხარეს თითო ოთკუთხა ნიშია. დარბაზის გვიწვი კედლები წყვილი ორსაფეხურიანი პი-

ლასტრით თითქმის ორ თანაბარ ნაწილად იყოფა. კამაროვანი გადახურვა ემყარება დარბაზის შუა საბჯენ დას-ის კედლის მიმდებარე და აფსიდში მარტივპროფილიან პილასტრებს დაყრდნობილ თაღებს. სახურავი ორფერდაა, ფილაქვის.

ნ.ა.

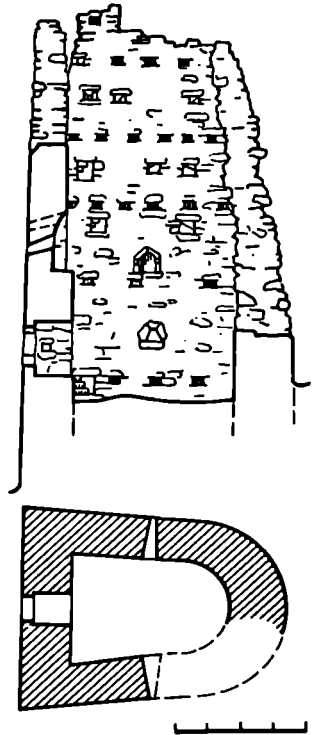
კლიკის ჯვარი,

იბ. სოფ. მდებარეობს, კლიკის ჯვარის ეკლესია.

კოშკები

(სკრის სოფსაბჭო)

151. ეპლსინა სა შუა ლი, არქიტ. ძ. დგას შალიკანთ უბანში, მოთს ფერდზე. თარიღდება ვანით. ფეოდ. ხანით. კვლ. დარბაზულია (7,5 X 4,7 მ), ნაგებია ქვიშაქვით, სარკმლის თავსართები შირიმისაა. აღმ-ის კედელი დამუხრებულია კვლავ. შენობა დაზიანებულია: ჩანგრეულია კამარა, კვლავის ზედა ნაწილი გამოფიტულია. სამხრ.-აღმ. კუთხეში ბუდიან დაძრულია საპირი ქვები. ორივე მხრიდან თაღოვანი, ტიშპანიანი შესახველი სამხრ. კედლის დას. ნაწილია. ნახევარწრიული აფსიდის ღერძზე თაღოვანი სარკმელია, რის ორივე მხარეს მეორე ზომის სწორკუთხა ნიშებია. ერთი თაღოვანი სარკმელი დარბაზის დას. კედელშია, ჩრდ. კედელში სწორკუთხა სარკმელია. კამარა ვერ-



ლები სათავდაცვო და საცხოვრებელია. მეორე სართულზე, კარის გარდა, ორი სარკმელია, მესამეზე ბუხარი და ცალმაგი სათოფურებია, მეოთხე სართულზე — სათოფურები და ერთი ხარკმელი, მეხუთე სართულზე — სათოფურები და, დას-ის სწორ კედელში, შერიდო აივანზე გასასვლელი კარი. შექვეს სართულის კედელში სათოფურები და განიერი სარკმელია. სართულშია გადახურვა ყველგან ხის იყო, კოჭოვანი.

ბიბლ.: 102:204-207.

ზ. კ.

საწმალნი, იხ. ეკლესია საწყალი.

153. ტუშის ეკლესია, არქიტ. ძ. დგას სოფლის განაპირას, სერის ხეობაში. თარიღდება გვიანდ. უფლ. ხანით. ეკლ. დარბაზულია (ბმ X 5,1 მ), ნაგებია ქვით. შესასვლელი სამხრითაა. ნახევარწრიულ საკურთხეველში და დას. კედელში თითო სარკმელია. ქვის კანკელში სამი ნიშია. დარბაზი გადახურულია კამარით, რიცხამ საბჯენ თაღს ეყრდნობა. შენობა შიგნით შეღესილია.

ზ. კ.

თითო სარკმელია. დარბაზი გადახურულია ცილინდრული კამარით, რიცხამბჯენ თაღს ეყრდნობა. გრძივ კედლებზე დეკორატ. თაღებია, რთა პირლასტრების სვეტისთავეები შემუქლია ორნამენტებითა და რელიეფებით. კედლებზე შემორჩენილია გვიანდ. ქერიოდის მოხატული ობის ფრამენტები. უსადავებზე მორთულობა (ჩუქურთმები და ჯვრის გამოსახულებები) ძირითადად ვანდალებულია კარ-სარკმლის ირგვლივ. აღმ. სარკმლის თავზე ორიარუსიანი დეკორია, იქვე, მარცხნივ, ადამიანის წელზედა გამოსახულება (კტიტორი?). სარკმლის ხეობით, ქვაზე, ამოკვეთილია დიქარამებელი ასომთ. წარწერა.


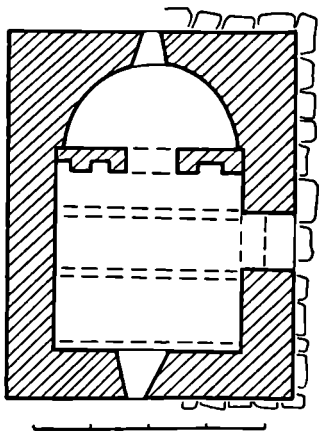
ბიბლ.: 102.

ზ. კ.

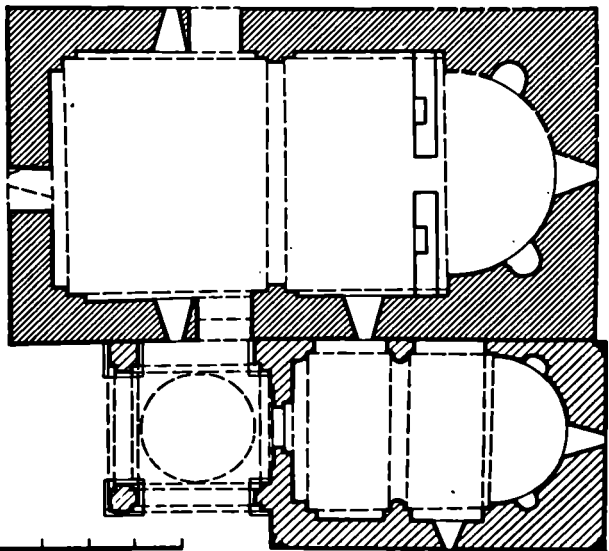
155. შალიკაშვილების ეკლესია, დგას სოფლის განაპირას, არქიტ. ძ. დგას სოფლის განაპირას,

155. სამხრ. უხალი, გუმბ.

153 გუმბა



154. ლეტიხმშობლის ეკლესია, არქიტ. ძ. დგას სოფლის ჩრდ.-აღმ-ით, მდ. სერის მარჯვ. ნაპირზე. თარიღდება X ს. II ნახ-ით. ეკლ. დარბაზულია. შიდა კედლები ნაგებია მცირედ და მუშაყუბული ქვით, კონსტრ. ნაწილები და უსადავები — კარგად ვათლილი კვადრებით. ეკლესიას ორი შესასვლელი აქვს — დას-ითა (ამოქოლილია) და სამხრ-ით. ნახევარწრიულ აფსიდში ერთი სარკმელია, მის ქვეშ სატრაპრეზო ქვა დგას. ქვის ორგო მხარეს თითო ნიშია. სამხრ-ითა და დას-ით.



ში ორი ნიშია. შემორჩენილია ვეიანდ. მონასტრის ფრაგმენტები და ამავე პერიოდის აგურის კანკელი. რასაც შეუძლია თაღოვანი კარიქიონა.

კელესიაზე სამხრ-ით მიშენებულია ეკატერი. შენობის დასის კარის თავზე არსებული მხედრ. წარწერის თანახმად ეკატერი, კარიბჭე და სამარგულო (არ შემორჩენილია) 1708 წ. აუშენებია ედიშერ შალიკაშვილს. ეკატერი დარბაზულია (7,4 X 4,6 მ), ნაგებია ნატეხი ქვით. ლავგარდანი და კონსტრ. ნაწილები თლილი ქვითაა. შესხვეული დას-ითაა. აღმ-ით და სამხრ-ით თითო სარკმელია. დარბაზი გადახურულია შეისრული კამარით, რაც ევრდნობა საბუნებო თაღს. სარკმლები ფახალების მხრიდან მყიდრედ დგორიანებულია. ეკატერს დას-დან მიშენებული აქვს გვერდითი კედრატული, სერული კამარით გადახურული კარიბჭე. რიც სამხრ-დან და დას-დან გახსნილია თაღებით. კარიბჭე ჩრდ-ით დაეკავშირებულია კელესიის სამხრ. შესასვლელთან. კარიბჭის ოთხივე კუთხის საყრდენები თლილი ქვითაა. მათი კაპიტელები და ბაზისები მორთულია.

ზ. კ.

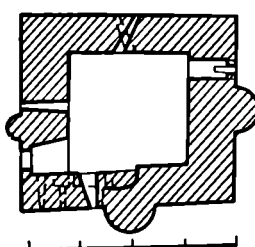
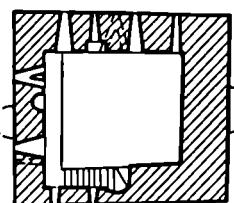
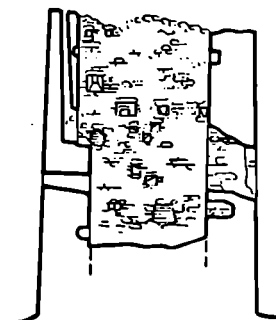
მარანა

(ტყეაივის სოფსაბჰო)

156. კოშკი, არქიტ. ძ. დგას სოფლის განაპირას, ჩრდ-ით, თარიღდება XVII ს-ით. ძ. (8,2 X 7,8 მ) ნაგებია რიყის ქვით. შემორჩენილია ნაგებობის სარდაფი (ამოხეხულია ნანგრევებით) და სამი სართული. შესასვლელი სამხრ-ით, მეორე სართულზე. პირველი სართულის აღმ. და სამხრ. კედელში თითო სარკმელია. აღმ. კედელში სამი სათოფურია, მოპირდაპირე კედელში - ერთი. ჩრდ. კედელი ურუ. პირველი სართული მეორეს უკავშირდება ქვის კიბით, რაც აღმ. კედელს მიჰყვება. მეორე სართულის ჩრდ. კედელზე ურუ. დანარჩენებში გაჭრილია რამდენიმე ცალმაგი და ორმაგი სათოფური. ძ-ში, იქ, ხალც კედელი სქელია, სათოფური არ არის, ზოგან კი სათოფურების მოხაწობად კედელში საცანგებო ნიშებია ჩაშენებული. კედლებს სამი მხრიდან მიშენებული აქვს კონტრფორსები. შესაძებ სართულის კედლები თითქმის მთლიანად დანგრეულია. შემორჩენილია მხოლოდ დაკიდულ აივანზე გასასვლელი კარი. სართლებსზეა გადახურვა ხის ფოკოქიანი.

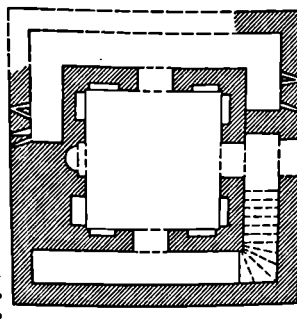
ზ. კ.

157. კოშკი, არქიტ. ძ. დგას სოფლის სამხრ. ნაწილში, თარიღდება XVII-XVIII სს. პოჯნით. ნაგებობა გვერდითი კედრატულია (9,6 X 9,6 მ), ნაგებია



156. განაკეთი, სართულების გვერდითი

157. გვერდითი



რიყის ქვით. კედლების შიდა პირზე და კამარაზე გამოყენებულია აგური. ძ. საცხოურ. და საბრძოლოა. ძლიერ დაზიანებულია, შემორჩენილია მხოლოდ ორი სართულის კედლების ფრაგმენტები. შესასვლელი აღმ-ითაა, პირველ სართულზე. ამ სართულის ცენტრში ერთი დაბურული კვადრ. სათავსია. კარის პირდაპირ მოზრდილი ბუხარია, გვერდებზე - ღრმა და მაღალი ნიშები. მომცრო ნიშები დანარჩენ სამკედელშიცაა. სათავსი ჩრდ. და სამხრ. კედლებში გაჭრილი კართ გადის ტანანებში, რაზეც ერთმანეთთან არ არიან დაეკავშირებული. ტალანების კედელში ცალმაგი და ორმაგი სათოფურებია. სათავსი გადახურულია ჯვაროვანი გუმბათით. შესასვლელის მარცხნივ მდებარე კიბით პირველი სართული უკავშირდება მეორეს. მეორე სართულიდან შემორჩენილია აღმ. კედლის მცირე ნაწილი, კედელში რამდენიმე სათოფურია.

ბიძელ.: 32/177; 297.

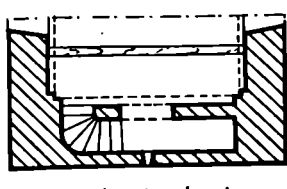
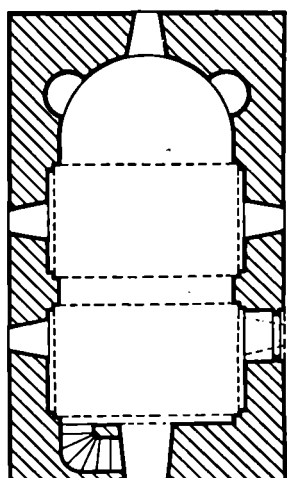
ზ. კ.

მერეპიი

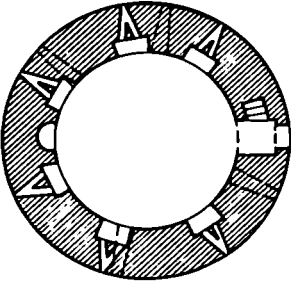
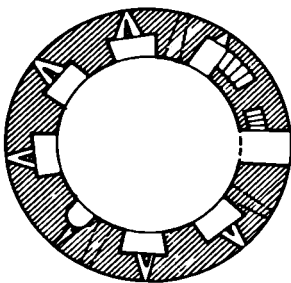

(სოფსაბჰოს ცენტრი)

158. მქლესია, არქიტ. ძ. დგას სოფლის განაპირას, ჩრდ-აღმ-ით, სასხუ-

158. გვერდითი



ლაოზე. აშენებულია 1818 წ. კლ. დარბაზულია (12 X 6,7 მ), ნაგებია რიყის ქვით, კუთხეები თლილი ქვისაა, ღვევარდანი — აგურის. შესასვლელი სახარით და დას-ითაა. სახარის შესასვლელი სწორკუთხა, გარედან დასრულებულია დეკორატ. ტიპანით. დას-ისა თაღოვანია და გარედან სწორკუთხა ჩარჩოშია ჩასმული. ნახევარწრიული აფსიდის ღერძზე განიერი თაღოვანი სარკმელია, რის ორივე მხარეს თაღოვანი ნიშებია. ორ-ორი თაღოვანი სარკმელი ჩრდ-ისა და სამხრ-ის კედლებშია. დარბაზის გრძელ კედლებზე წყვილი ორსაფეხურიანი პილასტრია, რ-გვსაც ეყრდნობა შეისრული კამარის საბჯნის თაღი. დას-ით, შესასვლელის თავზე, კედლში ვიწრო პატრონიკაა. მასზე ასასვლელი კიბეც იმავე კედლშია დატანებული. პატრონიკეს დას-ით პატარა სარკმელი აქვს, ხოლო დარბაზის მხარეს — საკმაოდ განიერი თაღოვანი ღიადი. მ-ის კედლები შიგნით და გარეთ შეღესილია. დას. ფსადის ფონტანის ქვეშ, აგურის წყობაში, გამოყვანილია საკმაოდ დიდი ჩაწეული ჯვარი. სახმრ. ფსადის დას. კუთხეში, 1,8 მ-ის სიმაღლეზე ჩასმულია დიდი ზომის თლილი ქვა წარწერით, რ-იც გვამცნობს ძველის აშენების თარიღს. ეკლესიის ლავგარდანი სამსაფეხურიანია. ორფერად სახურავის კრამტი მოვიანებთ თუნუქის ფურცლებით შეუკვლიათ.



ნ. შ.

159. ანტონ შურცელაძის საფლავი, იხტ. ძ. სოფლის სახელად. გამოჩენილი ქართვ. მწერლის საფლავი შემოღობილია ლითონის მესრით. საფლავზე დადებული მარმარილოს დაფა, რ-საც აწერია მწერლის გვარი, სახელი, დაბადებისა და გარდაცვალების წლები (1 ნოემბერი 1839 წ. — 4 ნოემბერი 1913 წ.) და ეპიტაფია.

ვახ. ლ.

160. ისაია შურცელაძის საფლავი, იხტ. ძ. სოფლის კოლბის ტერიტორია, ადგილი ხაშილაურები. ერთფეროთი პირველი ქართვ. საბჭ. აგრონომისა და სა მშოღავის ი. ი. ფურცელაძის საფლავი შემოღობილია ლითონის მესრით. საფლავის ბაზალტის ქვეში ჩასმულია თეთრი მარმარილოს ფილა წარწერით: „აგრონომი შურცელაძე ისაია იოეელის ძე 1851-1924“. რ. თ.

161. ჩასარბმენი ციხე, კო შკი, არქიტ. ძ. დგას სოფლის ჩრდ-ით, 1 კმ-ზე, მდ. ლიახვის მარცხ. ნაპირზე. თარიღდება XVII-XVIII სს-ის მიჯნით. კოშკი ცილინდრულია (გარე დიამ. 9,8 მ, სიმა. 8,7 მ), ნაგებია რიყის ქვით. დაზიანებულია — შემორჩენილია ორი სართული. ინტერიერში, კედლებიდან აქა-იქ ქვევია ამოვარდნილი. ყველა სართულს კარი სახმრ-ით ერთ ხაზზე აქვს, კედლებში პუნჯარის და ღრმა ნიშებია ორმაგი სათოფურებით. სართულები გადა-

161. განაყოფი, ხართულების გვეშები

ხურულია კონუსური გუმბათით. გუმბათის ძირში კვეთით ონჯე ზეითი შიპარული სარკმლებია. სართულები ერთმანეთს უკეშრდებოდა ღმ. კედლში დატანებული კიბით.

ბიბლ.: 302.

შ. პ.

მშენებლის

(ტირანისის სოფსაბჭო)

162. იოანე ნათლისმცემლის ეკლესია, არქიტ. ძ. დგას სოფლის ცენტრში. თარიღდება გვიანდ. ფედ. ხანით. კვლ. დარბაზულია (9,8 X 6,3 მ), ნაგებია რიყის ქვით. კარის ჩარჩო, კუთხეები და ზედა სარკმელი მოპირკეთებულია რუხი ქვით. სამხრ-ით კარი და ორი სარკმელია, აღმ-ითა და დას-ით — თითო სარკმელი. დარბაზი გადახურუ-

ლია ცილინდრული კამარით. სახურავი ორფერდაა, გადახურულია ღარიანი კრამიტით. ეკლესიის სამხრ-ითა და დას-ით შინაშენები აქვს.

გვან. ჯ.

163. ქოშკი, არქიტ. ძ. დგას სოფლის დას. ნაწილში. თარიღდება XVII-XVIII სს-ით. ა. ცილინდრულია (დიამ. 7 მ, კედლის სისქე 1,3 მ), ორსართულიანი, ნაგებია რიყის ქვით. ძლიერ დაზიანებულია: ჩანგეულია მეორე ხართულის გადახურვა. შესასვლელი ჩრდ-ითაა, მეორე სართულზე. სართულები ერთმანეთთან დაკავშირებულია კედლში დატანებული კიბით. პირველი სართული გადახურულია აგურის გუმბათით. მეორე სართულის კედლში სათოფურებია.

გვან. ჯ.

მეწარმისხაპი

იხ. სოფ. დიდი და პატარა მეწარმისხევი.

მშენებანი

(სოფსაბჭოს ცენტრი)

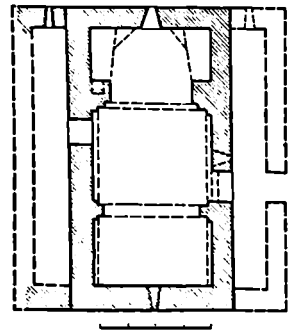


164. ქოშკის ჯვრის ეკლესია, არქიტ. ძ. დგას სოფლიდან 1 კმ-ზე, მდ. თემის მარცხ. ნაპირზე. თარიღდება VII-VIII სს-ით. ნაგებობა სამკლესიონი ბაზილიკაა (10,5 X 10 მ), ნაგებია ნატეხი ქვით, კონსტრ. ნაწილები (ტროშეები, პილასტრები, კონქი, თაღები, კარისა და საკმლის წირთხლები) — შირიმის ქვის კარგად დამუშავებული კვადრები. ნაგებობა დაზიანებულია: არ არის შემორჩენილი შუა ეკლესიის გადახურვა და კედლების ზედა ნაწილი, საბჯენი თაღები, ჩრდ-ისა და სამხრ. ეკლესიის კედლები შემორჩენილია 1-2 მ სიმაღლეზე. ნაგებობა შედგება შუა ეკლესიისა და მის სამხრ-ით და ჩრდ-ით, შიდა სივრცეზე მოვიანებით მიშენებული ორი უფრო დაბალი ეკლესიისაგან. შესასვლელი სამხრ-ის შინაშენშია. შუა ეკლესიის გრძელ კედლებში გაჭრილია გვერდითი სათავსებში განასვლილი კარები. საივე ეკლესიის აფსიდებში სწორკუთხაა. შუა ეკლესიის აღმ. დას. და სამხრ. კედლებში, სხვადასხვა სიმაღლეზე, თითო სარკმელია. გვერდითი ეკლესიების აღმ. კედლებშიც თითო სარკმელია. შუა სათავსის ჩრდ-ისა და სამხრ-ის კედლები პილასტრებით ორ არათანაბარ ნაწილად იყოფა. პილასტრებზე დაყრდნობილი თაღებითა შემოსაზღვრული კედლის ბრტყელი ნიშები. პილასტრებით არის გამოყოფილი დარბაზისაგან ღრმა საეკლესიო ეკლესია. ამ პილასტრებზე და აღმ-ის კედლზე დაყრდნობილი თაღები საეკლესიო ეკლესიაში ქმნის ღრმა ნიშს. კონქზე გადასვლა ხდება თაღებს ზე-

მით ხაზრ.-აღმ-ისა და ჩრდ.-აღმ-ის კუთხეების ტროპეებისა და მათ თავზე მოთავსებული ხუთი წახნაგის ხაშუალებით. შუა კვლ. სატრიუმო და ნახევან თაღებზე და დას-ის კედელზე დარღონობილი ცილინდრული კამარით (ჩანგრეულია) იყო გადახურული.

ბიბლ.: 349.

ბ. გ.

164. აღმ. ფახალი, განივი განაკვეთი აღმ.-კენა გვესა

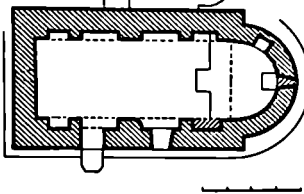


ნაღარბაშვი

(მეშვეების სოფსაბჟო)

165. წმ. გიორგის ეკლესია, არქიტ. ძ. ღვას სოფლის სამხრ-ით, 3 კმ-ზე, სასაფლაოზე. თარიღდება გვიანდ. ფეოდ.- ხანით. კვლ. დარბაზულია

(11,75 X 6 მ), ნაგებია ბირითადად მოყვითალო კვიშაქვის სხვადასხვა ზომის მიზრდილი პირმოსწორებულ კვებით. ნაგებობის სამხრ. კედლის დას. ნაწილში სწორკუთხა შესასვლელია. აღმ-ით, ნახევარწრიულ შვერილ აფსიდელში ერთი თაღოვანი სარკმელი (ამოქოლილია) და ერთი სწორკუთხა ნიშია. სარკმლის ქვეშ სატრაპეზო ქვა დგას, საკურთხევლის წინ - ხის კანკელი. თითო სწორკუთხა სარკმელი სამხრ. და დას. კედლებზე შიდა. დარბაზის გარბივი კედლები დანაწევრებულია თაღოვანი მალეებით. ნახევარწრიული კამარით გადახურულ დარბაზს თავდაპირველი ხაზე შეუკლილი აქვს - შეღესილია



165. გვესა

და შეღებლია მწვანე ხუთის ხაღებავით. ჩრდ. კედელში გაჭრილი სწორკუთხა შესასვლელით (ამოქოლილია) კვლ. უკუშრიდებოდა აფსიდისან სათავეს, რ-ისგანაც შემორჩენილია აფსიდისა და დას. კედლის შვირე ნაწილები. მოგვიანებით ადგია. მოხალეობას კვლსისხათვის ჩრდ. მხრიდან მიუშენებია ბეტონის სათავსი, რ-იც გადახურულია შიფერით. ნაგებობას თარიღებრი ლავგარდანი აქვს. სამხრავი ორფერდაა, გადახურულია კრამიტით.

ნაზარბაშვი

იხ. სოფ. კარაღეთი

ოთარშენი

(ტინისხილის სოფსაბჟო)

166. ამილახვარიანთ კოშკი, არქიტ. ძ. ღვას სოფლის განაპირას, ჩრდ-ით, შდ. ლიახვის მარჯვ. ნაპირზე, შემადლებულ ბექობზე. თარიღდება XVIII ს. ბოლოთი. ძ. ცილინდრულია (ღიამ 10,5 მ), ნაგებია რიყის ქვით. კედლების შიდა პირზე ზოგან გამოყენებულია აგურიც. აგური გასდევს ზოლებად ფასაღებსაც. ძს შესასვლელი შვირე სართულზე აქვს. პირველი სართული დამხმარე სათავსია. აქ ერთი სარკმელია. შვირე სართულის კედლების ფრაგმენტებში, კარის გარდა, ერთი სარკმელი და რამდენიმე სათოფური ჩანს. მესამე სართულის

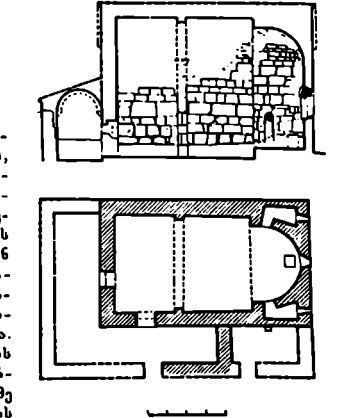
შემორჩენილ ნაწილში მხოლოდ ორი სათოფურია. ძის სართულშუა გეგმა-ხურვა ჩანგრეულია. ზ. კ. 167. ნას(ოშლარი) და კოშკი, არქიტ. ძ. მღებარეობს სოფლის ცენტრში. თარიღდება გვიანდ. ფეოდ. ხანით. ნ. აღმონდა შემთხვევით, სკოლის მშენებლობის დროს. ნ-ზე გამოვლინდა დიდი ქვევრები, წითლად გამოშვარი, უხეშკეციანი თიხის ჭურჭლის ნამტარეები, რამდენიმე ნასახლარის ნაშთი და სხვ. შემორჩენილი სამირკმელი ნაგებია რიყის ქვით. ნ. ხიანდება ტერიტორიის დასახლების გამო. აქვე დგას გვიანდ. ფეოდ. ხანის ნახევრად დანგრეული ცილინდრული კოშკი, რ-იც ნაგებია რიყის ქვით. შემორჩენილი აქვს შესასვლელი კარი, სათოფურები. ნ. ა. 168. წმ. გიორგის ნიში, არქიტ. ძ. მღებარეობს სოფლის ჩრდ.-აღმ. ნაწილში, ამილახვიანთ კოშკის მახლობლად, ბორცვზე. თარიღი დაუდგენელია კვლ. დარბაზულია (3,8 X 3,2 მ), ნაგებია რიყის ქვით. შუნობა დანგრეულია, კედლები შემორჩენილია 0, 7 მ სიმაღლეზე, გადარჩენილია მხოლოდ შესასვლელის სამხრ. წირთხლის ორი დეინისფერი შირიმის ქვა. შესასვლელი დას-ითაა. საკურთხეველი სწორკუთხაა.

ოლ(ოზ)

(ატენის სოფსაბჟო)

169. ღვთისმშობლის ეკლესია, არქიტ. ძ. ღვას სოფლის აღმ-ით, შდ. ათრეულას მარჯვ. ნაპირზე. კვლ. დარბაზულია (6,9 X 10,8 მ). სტილისტ. ანალოზით თარიღდება X-XI სს. ნაგებია შირიმის ქვის თლილი კვადრე-

169. გრბივი განაკვეთი ჩრდ.-კენა, გვესა დფ.თ.



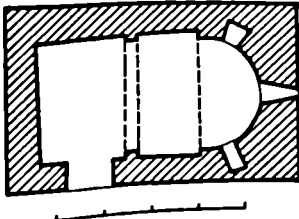
ბით. დაზიანებულია: ჩანგრეულია საბჯენი თაღები, კამბრა, აფსიდის კონქი, დანგრეულია კედლების შიშვანელოვანი ნაწილი. ეკლესიას ორი შესასვლელი აქვს — სამხრ-ით (ნაშთი შემორჩენილია კედლის დას. ნაწილში) და დას. კედლის სამხრ. ნაწილში (შედარებით მცირე ზომისაა, შეინანდა თაღოვანი, გარედან არქიტრავიანი). ნახევარწრიული აფსიდის დერძე თაღოვანი სარკმელია. თაღში სინჯურის ვერ ღონზე ვაგისფერი ხაზით შესრულებული მცენარეული ორნამენტის ფრაგმენტია. სარკმლის ქვემოთ, კედლიდან მოცილებით დგას შირიმის ქვის სატრაპეზო. აფსიდის ჩრდ-ით და სამხრ-ით მცირე ზომის რკინოხა სათავეებია, რ-ებიც დიდი ხნის ბრტყელი ქვებითაა გადახურული. სათავეებში ადმ-ით მცირე თაღოვანი სარკმელია. აფსიდი დარბაზისგან გამოყოფილია განიერი, მარტივი კაპიტელით დასრულებული მხრებით, რ-ებსაც უკრდნობია. სატირუმუთ თაღი. დარბაზის გრძივი კედლები წყვილი პილასტრით ორ თანაბარ ნაწილად იყოფა. ადმ. ფასადის ფრანტონის ცენტრში შუი ღერისფერი ქვებით უკვარია გამოსახული. ჩრდ.-აღმ-ით, კუთხეში, შემორჩენილია თაო-ლავგარდნის ფრაგმენტი.

ეკლესიას სამხრ-ით და დას-ით მინაშენები (გარშემოსაველი) აქვს, კედლები შემორჩენილია 0,5-0,7 მ სიმაღლეზე დას. მინაშენის კედლები დაფარულია მიწით, სამხრ-ისა ჩახეტილია ქვებით. ქვებში შერეულია შესასვლელის (სამხრ-ით უნდა ყოფილიყო) თაღის ქვა, სარკმლის წრთხლის და საბჯენი თაღის ქვები, ბრტყელი კრამიტი. სამხრ. მინაშენის ადმ. მონაკვეთში, ბოლოში, მცირე ზომის სათავისა, რ-ის ჩრდ. კედელზე შემორჩენილია ეკლესიის კედელზე ჩადგმული კრონშტეინი. კრონშტეინს უკრდნობოდა კამარის საბჯენი თაღი.

კალმ. გ. ნ. თ.

170. წმ გიორგის ეკლესია, არქიტ. ძ. დგას სოფლის დასაწყისში, მთის ფერდობზე. დაუთარილებლია. ეკლ. დარბაზულია (6,2X4,2 მ), ნაგებია ქვი-

170. გეგმა



შაკეით, გამოყენებულია შირიმისა და რიყის მოზრდილი ქვებიც. ძლიერ დაზიანებულია. ჩანგრეულია კამბრა, კონქი და კედლების ზედა ნაწილები. შიგნიდან არქიტრავიანი, გარედან თაღოვანი შესასვლელი სამხრ. კედლის დას. ნაწილშია. ნახევარწრიული აფსიდი დარბაზისაგან გამოყოფილია მცირე მხრებით. აფსიდის დერძე თაღოვანი სარკმელია, რ-ის ორივე მხარეს ღრმა, თაღოვანი ნიშებია. დარბაზის გრძივ კედლებზე წყვილი ერთსაფეხურიანი პილასტრია. სახურავი კრამიტისა იყო.

ნ. თ.

ორმონი

(ბოშურის სოფსაბჭო)

171. წმ გიორგის ეკლესია, არქიტ. ძ. დგას სოფლის განაპირას, სასაფლაოზე. აგებულია XIX ს. მიწურულში. ეკლ. დარბაზულია (9X5,5 მ), ნაგებია დიდი ზომის ნატეხი ქვით. გამოყენებულია აგურიც, თაღოვანი შესასვლელი სამხრ. კედლის დას. ნაწილშია. ეკლესიის უწირო ნახევარ-

171. ადმ. ფასადი, გეგმა



წრიული აფსიდი დარბაზისგან გამოყოფილია ვიწრო მხრებით. აფსიდის დერძე ერთი განიერი თაღოვანი სარკმელია, რ-ის ორივე მხარეს მცირე ზომის თაღოვანი ნიშებია. აფსიდის იატაკი ეკლესიის ხის იატაკიდან ერთი საფეხურიითაა ამაღლებული. დარბაზის დას. კედელში ერთი სარკმელია. კამბრა სატირუმუთ და გრძივი კედლების კრონშტეინებზე დაფუძნებულ სამხრ. თაღებს და დას. კედელზე უკრდნობა. დარბაზი შედგენილია ადმ. და დას. ფასადების სარკმელების თავზე აგურის წყობით გამოყვანილია საფეხურიან კვარცხლბეკზე დაყრდნობილი ჯერბი. ლავგარდანი აგურის ორი რიგისაგან შედგება. სახურავი თუნუქისაა.

კალმ. გ.

პატარა გარეჰჰარი

(კარაღეთის სოფსაბჭო)

172. წმ გიორგის ეკლესია, არქიტ. ძ. დგას სოფლის სამხრ.-აღმ-ით. თარიღდება გვიანდ. ფეოდ. ხანით. ეკლ. დარბაზულია (8,3X4 მ), ნაგებია რიყისა და ნატეხი ქვით. სამხრ. კედელში არქიტრავით გადახურული კარია. ნახევარწრიული აფსიდის თაღოვანი სარკმლის ორივე მხარეს თითო ოთხკუთხა ნიშია. თითო თაღოვანი სარკმელი დას-ის და სამხრ-ის კედლებშიცაა. დარბაზის კამაროვანი გადახურვა ეწყობება დას. კედლის პილასტრებზე დადგმულ თაღს და აფსიდის მარტივიაროვილიან მშოსტებზე დაყრდნობულ სატირუმუთ თაღს. ეკლესიას აგურის თარისებრი ლავგარდანი აქვს. ორფერდა სახურავი ეყდრ. აგურისაა.

ნ. ა.

პატარა მუჰჰრისხევი

(მეყერისხევის სოფსაბჭო)

173. წმ გიორგის ეკლესია, არქიტ. ძ. დგას სოფლის ცენტრში, ხომასურითიანთ უბანში. აშენებულია 1819 წ. ხომასურითების მიერ. ეკლ. დარბაზულია (8,8 X 5,3 მ), ნაგებია რიყის ქვით. შესასვლელი სამხრ-ით აქვს. ნახევარწრიულ აფსიდში ერთი სარკმელი და ორი მოზრდილი ნიშია. აფსიდზე მიშენებულია აგურის სატრაპეზო. თითო სარკმელი სამხრ. და დას. კედლებშია. დარბაზი გადახურულია აგურის ცილინდრული კამარით. დას. ფასადზე აგურის წყობით გამოყვანილია შედრმავეული ჯვარი. სილი სამხრ. ფასადზე, კარის თავზე — რელიეფური ჯვარი. კარის მარცხნივ, ზვეით ჩასმულია ქვის ფილა მხედრ. სამშენ. წარწერით. კრამიტის ორფერდა სახურავი დაზიანებულია.

გაბ. ჯ.

174. **წმ. ბიორპის ეკლესია**, არქიტ. ძ. დვასი სოფლის ჩრდ.-დას-ით 0,5 კმ-ზე. სახაფლავზე, თარიღდება გვიანდ. ვულ. ხანით. ეკლ. დარბაზულია (7X 4,7 მ), ნაგებია რივის ქვით და აგური თაღოვანი შესასვლელი სამხრ-ითაა. ნახევარწრიულ აფსიდში ერთი სარკმელი და ორი ღრმა ნიშაა. სარკმლის ქვემოთ ოთხკუთხა სატრაპეზო ქვა დას. დასამხრ. კედელში თითო სარკმელი. სამხრ. კედლის სარკმელი ამოშენებულია. დარბაზის გრძივ კედლებზე პილასტრებია, რ-ებსაც ეურდნობა ცილინდრული კამარის საბ-ჯენი თალი. სამხრ. ფასადზე, კარის ორივე მხარეს, აგური გამოყვანილია დეკორატ. რომბები. დას. ფასადზე შემორჩენილია შირიმის ლეკვარდის ფრაგმენტები. სახურავი ორჯერაა, კრამიტის. ეკლესიის სახურავზე, დას-ით, ადგან აგურის სამკრეკლო. გვაბ. ჯ.

საორბისის წმ. ბიორპის ეკლესია

ნ. ხოფ. ფიციხი, ხაორბისის ხმ. ბიორპის ეკლესია.

საპაშეთი

(ყარაინის ხოფაბაქო)

175. 1784 წ. 23 მარტს სულიძან ფაშამ ქარლეს სამი თასი ლკვი შემოუსია. მილიანად აიკლო სოფ. საქაშეთი, დაარბია ხოფაბაქო თეოლოზიან და ლელისთავი.

1905 წ. 18 ნოემბ. სოფლის მოედანზე ჩატარდა მიტინგი, რასაც გამოხდელი სოფლების (ფხვირისის, შინდისის, ყუბუცელების, ყარაინის, არამუნდის, მღვიჯკედის და სხვ.) მღობრეც ესწრებოდა. მიტინგის გაღმევილებმა შეიტანეს მოთხოვნები: საპატრიარქოდან გაეთავისუფლებინათ პოლცი. პატივრები; სარატოვის, ჩრნიკოვის, ტამბოვის და სხვა გაბერებში, პოლონეთის საშუაისსეცოდო გაეუქმებინათ სამწესები; გაეყვანათ სოფლებიდან კახაბებისა და ჯარის ნაწილები; მოეწვიათ სრულიად რუსეთისა და განსაკრბა მხარეების დამუშენებელი კრებები; გადეთკათ გლეხებისათვის სახ. მფლობელობაში მიწა; დაესაჯათ თანამდებობის პირები, რ-ებსაც აჯათიყეს და ააოხრეს გარის მხარის სოფლები.

ბიძლ.: 46:219; 122:156.

ბერძ. ც. ე. შ.

176. **კოშკი**, არქიტ. ძ. დვას ხოფის ეკლესია. თარიღდება XVIII ს-ით. შესახველის თავზე, მარმარილოს ფილაზე ამოკეთილი მხედრ. წარწე-

რის თანხმად, ძ. 1792 წ. აუგია გორის ციხის გარნიზონის უფროსი (მინბაშ) დიმიტრი დიასამიძე. ძ. ცილინდრულია (ღიამ. 7,6 მ), ოთხსართულიანი, ნაგებია რივის ქვით, კედლები შიგნი მელესილია, გაერეშობათქაშებული. დასიანებულია, განსაკუთრებით, მეთხებ სართული. შესასვლელი ჩრდ.-დას-ითაა, შეიერე სართულზე. პირველი სართული დამხმარე სათავსია. მის კედლებში ორი ხარკმელი და ხაზი ხათოფურია. მეორე და მესამე სართულები სამბრძოლო და ხაცხოვრებელია. ყოველ სართულზე, სარკმლებისა და სათოფურების გარდა, ნიშებიც არის. მესამე სართულის კამარაზე დეკორატ. რომბებია გამოყვანილი. სათავის უფროსი თაღილია. ძ-ის სამეფო სართული გადახურულია კონუსური კამარებით. მეორე სართული მალაქელებიანი სამბრძოლო ხანი იყო. მის კედლებში სათოფურები, ხალოდეები და სხვარბანხებიცაა გაკრილი. სართულები ერთმანეთს უკავშირდება კედლები რბტანებული კიბით.

ბიძლ.: 302.

შ. პ.

საშაპრა

(სოფსაბჰოს ცენტრი)

177. **სამბროპანი**, არქეოლ. ძ. მდებარეობს აფგო გორანში (გიგუჩ ჩაიორულები). თარიღდება გვიანდ. ბრინჯაოს ხანით. ამოაჩინეს შემთხვევით, მიწის დამუშავების დროს. სამარში მიტეკლებული დეკრბაღული იყო ხელფხვმოკეცილი, თავით ჩრდ.-დას-კენ. ს-ის ტერიტორიაზე იპოვება შუად გამოშწნარი, უხეშეცივისი სხვადასხვა ზომის თიხის ქურჭლის ფრაგმენტები. 5. ა. 178. **სამბარხი**, არქეოლ. ძ. მდებარეობს აფგო ცოცებში, სოფლის სახაფლავზე. თარიღდება ანტ. ხანით. აღმოაჩინეს 1973 წ. შემთხვევით, მიწის დამუშავების დროს. მიტეკლებული დეკრბაღლის პოხა გაურკვეველია. გამოვლინდა წითლად გამოშწნარი წმინდა თიხის პრილაზედაპირიანი ურმლიანი სახსიში (დაცულია ქარცილის რ-ის სოფ. ცირონისის ხაშ. სკოლის მხარეთვე. კუხიშუ). 5. ა.

179. **მართისმშობლის ეკლესია**, არქიტ. ძ. დვას სოფლის ცენტრში. თარიღდება XVIII ს-ით. ეკლ. დარბაზულია (12,6X8,3 მ), ნაგებია რივის ქვისა და აგურის რიგების მონაცვლოებით. კუთხუბებში გამოყვებულია მოწითაღული კვადრები. ქვით არის ამოკეთილი თაღოვანი კარის საპირფარეო. შესასვლელი სამხრ-ით და დას-ითაა. ნახევარწრიულ აფსიდში ერთი სარკმელი და ორი მოზრდილი ნიშაა. ორარი მოზრდილი სარკმელი სამხრ. და ჩრდ. კედლებშია. დარბაზი გადახურულია ცილინდრული კამარით. ეკლესიის ღერეც დარბიანი კრამიტის ორფერდა სახურავი აქვს. დას. კედელზე მიშენებულია აგურის სამკრეკლო. გვაბ. ჯ.

180. **მორბანი**, არქეოლ. ძ. მდებარე-

ობს სოფელში, აფგო. გორაკზე. ამოჩინილია 1961 წ. შემთხვევით, მიწის დამუშავების დროს. თარიღდება ბრინჯაოს ხანით. დასიანებულია. გაღმევი, შ-ში დეკრბაღული ყოფილა რამდენიმე მიცვალელები. დეკრბაღვის წესი გაურკვეველია. მიტეკლებული ძვლებთან აღმოჩნდა შუად გამოშწნარი სხვადასხვა ზომის თიხის ქურჭელი (დეკრბაღული). 5. ა.

181. **მორბანი**, არქეოლ. ძ. მდებარეობს აფგო ხატინათხაზე. თარიღდება ბრინჯაოს ხანით. ძ. ქვაყრილიანია (ღიამ. 40 მ, სიშ. 2 მ). შ. ეტად არის დაცული. 5. ა.

182. **წმ ბიორპის ეკლესია**, არქიტ. ძ. დვას სოფლის სამხრ-ით, 1 კმ-ზე, სასაფლავზე. თარიღდება გვიანდ. ვულ. ხანით. ეკლ. დარბაზულია (6,9X 5,1 მ), ნაგებია რივის ქვითა და აგური. კარის სამხრ-ით აქვს. ადმ., სამხრ. და დას. კედლებში თითო სარკმელია. დარბაზი გადახურულია ცილინდრული კამარით. სახურავი ორფერდაა. გვაბ. ჯ.

183. **მართისმშობლის ეკლესია**, არქიტ. ძ. დვას სოფლის ჩრდ.-დას-ით. სამშენ. მხედრ. წარწერის მიხედვით 1460 წ. აუგია ენიშნე ეხტანტე ჯავახიშვილს. ეკლ. დარბაზულია (9,4X7,9 მ), ნაგებია ნატეხი ქვით. შესასვლელი სამხრ-ით და დას-ითაა. აფსიდში ერთი სარკმელია, რ-ის გვერდებზე თითო სამკუთხა ნიშაა. სამხრ-ის და დას-ის კედლებშიც თითო სარკმელია. დარბაზი გადახურულია ცილინდრული კამარით. ადმ. ფასადზე, საკურთხეველის ხარკმლის ზემოთ, ჩახშობილია ყვითელი ქვიშაქვა, რ-ზეც ამოკეთილია სამშენ. წარწერა. ფასადში დასრულებულია საუხურებდა ნაწივი აგურის ლავგარკები. შენობის სამხრ-ით და დას-ით თითო შინაშენია. დას. შინაშენი სწორკუთხა (შემორჩენილია მხოლოდ კედლა ნაწილი), სამხრისა (კარიბჭე) ცილდება ეკლესიის სამხრ. კედელს და დას-ის მიწაშენებულად. სამხრ-ის მონაშენის თაღოვანი შესასვლელი ეკლ. შესასვლელის პირდაპირაა. ინტერიერში სამხრ. კედელზე ორი პილასტრია. გადახვევა ჩანგრულია. 5. ბ.

184. **წმ ბიორპის ეკლესია**, არქიტ. მინუმ. ხელმე. ძ. დვას სოფლის ცენტრში, ხაშ. სკოლის მახლობლად. თარიღდება IX-X სს-ით. ეკლ. დარბაზულია (9,7X5,6 მ), ნაგებია ქვიშაქვის მოზრდილი ქვებით. არქიტრავიანი შესასვლელი სამხრ-ითაა. აფსიდში, სარკმლის მარცხნივ, სამკუთხედისა და მარჯვნივ - მცირე ზომის სწორკუთხა ნიშა. აფსიდს გადადევს დაბალი საუფხური. საკურთხეველი დარბაზისაგან

გამოყოფილი იყო კანკელით (შემორჩენილია ორნამენტული კეობი). კელსიის დას-ისა და სამხრ-ის კედლებში თითო სარკმელია, დარბაზის გრძელ კედლებზე — თითო პილასტრი. დას. კედლებზე კრონშტეინებსზე დაურდნობილი დეკორაც. თალია დარბაზი გადახურულია ცილინდრული კამარით, რ-იც შუაში ურდნობა სახეჯუნთაღს. დარბაზის კედლებს განსვლვებს ერთი საფეხური. ინტერიერი თავდაპირველად მთლიანად უყოფილა მოხატული. შემორჩენილი ურდამეტოა შექვეარებულია მოხატულ ობა (ა) გაირჩევა მხოლოდ საკუთხეველში. იგი ორ რგისტირდაა დაყოფილი. კონქში გამოხასხულია ვედრები,

კეობით — კელსიის მამები, სარკმლის გვერდით წმინდანთა წელსება გამოხასხლებულია. უფრო კეობით მხატვრობა საქაოლად დაცოლებულია იატაკიდან და მოჩარჩობულია ორნამენტული ზოლით (მრტივი გაურკვეველია). ორმაგი ორნამენტული ზოლის ნაშთები შეიმჩნევა დარბაზის კედლებზეც. მხატვრობა შესრულებულია განაწილი ხელით. წმინდანთა გამოხასხლებები საკუთხეველში ხასითდება მონუმენტურობით, დახვეწილი პროპორციებით, ისტატური ნახატით.

კელსიის სამხრ. კელის შეღესილობის ქვედა ფენაზე შემორჩენილია სხვა ქრონოლოგიური ფენის პრიმიტიული გამოხასხლებები. მათი ნაწილი (რემი, ადამიანი, ხელის მტევიანი, ცალკეული გეომეტრული ფიგურები) ამოაწრულია კელის აღმ. მონაკვეთში. აქვე შეიმჩნევა წითური ჟიქას შტაილი ლაქები. კელის დას. მონაკვეთში იმავე ფენის კონტრუით შესრულებული დიდთვალეობანი ადამიანის თოია. გამოხასხლებათა უშაღობა, ცოცხალი ნახატი მიუთითებს, რომ ქვედა ფენის მხატვრობა შესრულებულია გაცილებით უფრო ადრე (სავარაუდოა X ს.); ვიდრე ზედა ფენისა.

შტაილის ფხასაღებს განსვლვებს ცერად წაკეთილი პროფილის ლავარდანი. სახურაუი ორფერდაა, გადახურულია კრამბით. კელსიისათვის დას-დან და სამხრ-დან გვიანდ ფეოდ. ხანაში მიუმუნებიათ ეგვტერი და სათავსი. ეგვტერი სამხრ. კედლებზე მიუმუნებული (დას. სათავსზე რამდენადმე უფრო ადრე) ნახვეარწრიული თაღლით. შესასვლელი სამხრ-დანაა. კარის ზემოთ და აუსიღში თითო სარკმელია. ეგვტერი გადახურულია ცილინდრული კამარით, რ-იც ეგვტინება თაროსებრ კრონშტეინებსზე დაურდნობილ ორ თაღს. დას. კედელში დარბაზებელი კართი ეგვტერი უკავშირდება დას. სათავსს, რ-საც უკავია კელსიისადა ეგვტერის თეოლია. ფახადი სათავსიც კელსიის დას.

კედლებზე სვეტებსზე დაურდნობილი შერსრული თაღელითაა მიუმუნებული. სათავსის დას-ის და სამხრ-ის კედლებში თითო სარკმელია. გადახურულია არაწესიერი ფორმის კამარით, რ-იც აგებულია თავდაპირველი კამარის ნაცვლად. ძე. გადახურვიდან შემორჩენილია ერთი სახეჯუნი თაღი, რ-იც თაროსებრ კრონშტეინებს ეურდნობა. დას. კედლებზე შემორჩენილია ერთი კრონშტეინი.

სქმეოი

(ბერბუკის სოფსაბუქო)

185. გულაბერტჰანს ნამოსახლარი, ციხი აგორას ნამოსახლარი, არქეოლ. ძ. მღებარეობს სოფლის განაპირას, სამხრ.-დას-ით, გორი-

თბილისის საავტ. გზის მარჯე. მხარეზე, განმხოლოებულ ბორცვეზე. ნამოსახლარი 1957-63 წწ. შეიწავლა გორის ისტ.-ეთნ. მუზეუმის არქეოლ. კესპედილით (ხელმძღვ. ხ. ნადიშვილი, კონსულტაციი აკად. შ. ამირანაშვილი). ნამოსახლარი რამდენიმე კულტურენის შეიცავს. უძველესი ფენა ძე. წ. III ათასწლ. I ნახს., ე.წ. მტკვარაქის კულტურას მიეკუთვნება. ზედა ფენები გვიანდ. ბრინჯაოს-აღრინდ. რკინის ხანისაა. ნამოსახლარის უძველეს ფენაში გამოვლინდა სასოფლავის, სადაც მოიკებელი არქეოლ. მასალის მიხედვით, მიწათმოქმედ მოხასხლებას უვსებოდა. მიეკუთვნება შერსრების ნაშთები. შერსრები მოვრძობა, სწორკუთხა, კუთხეებმოზრგავლებულია. სახლები ლახტარია, ძელურწნელი, რეისი ქვის სასუველზე. სახლების კედლები ორფეოდ მხრიდან თიხით უყოფილა შეღესილი. შემორჩენილია პოლიკრომილი მხატვრობის კვალი. იატაკი თიხატექნილია. შუაში დღებობილ დავს. მის წინ წრიული კერაა. ნასოფლარის ცენტრში, შერსრებში, გამოვლინდა ნაშურსი (მარცდლის შესანახი) ორმოები. სოფელი გამაგრებული უყოფილა — მიეკუთვნა ალიზის აგურით ნაგები ზღუდის ნაშთები. ნასოფლარს ატეუია ძლიერი ხანძრის კვალი. განათხარ ტერიტორიაზე აღმოჩნდა სიაღლენის, ქვის, ძალის ნივთები, მრავალფეროვანი კერამ. ნაწარმი. არქეოლ. მასალა მოწმობს, რომ მაცხოვრებელთა ძირითადი საქმიანობა მიწათმოქმედება უყოფილა, მისდევდნენ მესაქონლეობასაც. ისტეოლოგიურ ნაშთებში ძირითადად ვარბობს წერილფება საქონლის ძველი. განვითარებული უყოფილა მძელურგია-მეთუნეობა. გამოვლინდა რქადატოტილი ირმის გამოხასხლებები, თიხის სვეტდავი, მინიატურული სამშვერილიანი საკუთხეველი.

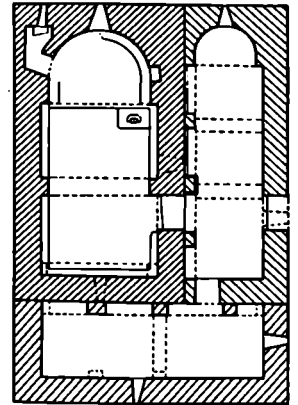


ნამოსახლარის სამხრ-ით 0,2 კმ-ზე სამაროვანი და დიდი ზომის ყორღანი (შეუსწავლელია).

ბიბლ.: 177.

5. ა.

186. ლვითისმობლის ეკლესია, არქიტ. ძ. დავს სოფლის აღმ-ით. სავარაუდოდ თარიღდება გვიანდ. ფეოდ. ხანით. კვლ. ღარბაზულია (7,5X5 მ). ნაგებია რეისი ქვით. შენობა ძლიერ დაზიანებულია: მთლიანად დაწვრილია დას. შესასვლელი ხაზრ-ითაა. ნახვეარწრიულ აუსიღში სარკმელია. თითო სარკმელი დას-ით და სამხრ-ითაა. კვლ. შეგნიდან შეღესილი უყოფილა.

187. ლვითისმობლის ეკლესია, არ-

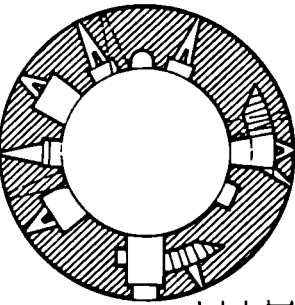
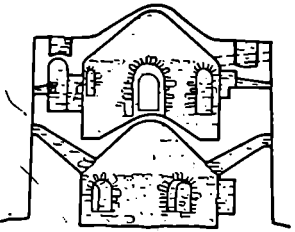



ქიტ. ძ. დგახ სოფლის ად. მონაკვეთში. თარიღდება 9(6, X5, 8 მ), ნაგებია რიყისა და ნატეხი ქვით. შენობის კუთხეში, კარისა და სარკმლის გარეთა პირები ნაწილობა ნატეხი ქვითა და კვადრ. აგურით. კვლ. დაზიანებულია: სახურავი ჩანგრეულია, ჩრდ-ისა და სამხრ-ის კედლებზე შემორჩენილია ნახევარწრიული კამარის ნაწილი, დას-ის კედლის ორივე კუთხეში — პოლასტრები. ინტერიერი ჩამოყვენილია შეუღებლობა. კედლების სამხრ-ით არქიტრაფით გადახურული კარი და თაღოვანი სარკმელი აქვს. თითო ასეთივე სარკმელი აღმ-ით (აფსიდში) და დას-ით. ნახევარწრიული აფსიდის სარკმლის ორივე მხარეს თითო თიხუთხა ნიშია. ჩრდ-ისა და სამხრ-ის ფასადებზე შემორჩენილია კვადრ აგურით ნაწყობი თაოსებრი ლავჯარბანი. ნ. ა. 188. რკინისმშობლის ეპლასი, არქიტ. ძ. დგახ სოფლის სამხრ-ით, სავლეთზე. საერაულოდ თარიღდება 6 კვადრ. ფუდ. ხანით. კვლ. დარბაზულია (5, 4 X 3 მ), ნაგებია რიყისა და ნატეხი ქვით, ზოგან გამოყენებულია აგურიც. შენობა ძლიერ დაზიანებულია. აღმ. კედელში შეიმჩნევა ნახევარწრიული აფსიდისა და სარკმლის კვალი. კვ. რ. სინხიბორას ნამოსახლარი, იხ. გუდაბერტყას ნამოსახლარი.

გადახურული. ქ-ის კარი, სარკმლები და სათოფურები ყველაზე თაღოვანია. შენობის ბანი საბრძოლო დანიშნულებისა — მის სქელ კედელში, მებრძოლთა ჩასადგომად, დაკიდებულია 1,5 მ სიღრმის გარსშემოსაველი.

ბიბლ.: 102:202-204.

ხ. კ.



189. ფასადი, განაკვეთი, II სართლის გვება

190. მისილუმბის საცდელი სადგური, საქ. სსრ სას.-სამ. წარმოების სახელმწ. კომიტეტის მებაღეობის, მევენახეობისა და მეღვინეობის სამეც.-კვლ. ინ-ტი მუხილეობის სკრის საცდელი სადგური, ისტ. ძ. მ. ს. მუხილეობის ერთ-ერთი პირველი სამეც. დაწესებულება საქართველოში. მებაღეობის სოფლის მახლობლად, ქ. გორიდან 9 კმ-ზე, სამანქანო გზის მარცხ. მხარეს. 1931 წ. თბილისში დაარსდა ამიერკავკ. მუხილეობის საცდელი სადგური, რ-იც 1932 წ. გადაკეთდა საქართველ. მუხილეობის საცდელ

სადგურად და გადატანილ იქნა სოფ. სკრამში. სადგური მუშაობს სოფ. სკრის საბჭ. მურნების ბაზზე. შენობა ორსართულიანია, აგებულია ტუფის ნათალი ქვით, გადახურულია შიფრით. სადგურის ტერიტორიაზე არის აგურითა და კვადრით აგებული საცდელი სადგურები, სხვადასხვა დამზადრ სათავსი, სასაიდლო, კლუბი, სპორტ. დაზაზა.

1956 წლიდან საცდელი სადგურის მუშაობას ხელმძღვანელობს საქ. სსრ სას.-სამ. წარმოების სახელმწ. კომიტეტის მებაღეობის, მევენახეობისა და მეღვინეობის სამეც.-კვლ. ინ-ტი. სადგურს აქვს მუხილეობის აგროტექნიკის, სეველციის, ჯი-ნთმცოდნეობის, ტყეზარეთა დაცვის, მევენახეობის, ფიზიოლოგიის განყებები, აგროქიმიური და ტექნოლოგიური ლაბორატორიები.

ბიბლ.: 54:18.

ჩ. თ.

191. სკრის ბრძოლა, ისტ. ძ. ბრძოლა მოხდა 1756 წ. ახლანდ. ნასოფლარ სკრასთან ა. ყვარლის ციხესთან დამარცხების შემდეგ (1755 წ.) ნურსალ-ბეის (ავარიის ხანის) მრავლრიცხოვან რაზმებად დაწოდებულაშქარი ქართლის სოფლებში დათავრებულა. ერთ-ერთ ასეთ სამათიან რაზმს სოფ. ნიზბისთან შეება ქართ. მეფეების თიჟმუხა II-ისა და ერეკლე II-ის მეზინავე რაზმი. გაქცეულა მტერმა აიღო კარაღეთის ციხე. ქართველთა მეზინავე რაზმი ლეკებს სკრასთან დაფარა და გაუმართა ბრძოლა. რ-იც ქართველებს გამარჯვებით დამთავრდა.

ბიბლ.: 201დ:627-628.

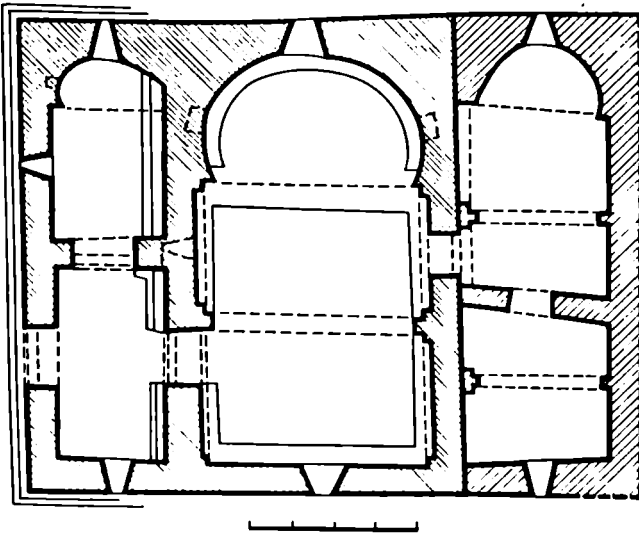
ქ. კ.

სკრა

(სოფსაბჟოს ცენტრი)

189. ქოშქი, არქიტ. ძ. დგახ სოფლის ჩრდ-ით, ვაკეზე. თარიღდება XVIII ს-ით. ძ. ცილანდრულია (ღიამ. 10,6 მ, სიმა. 8,2 მ, კედლის სისქე 2,4 მ), ორსართულიანი, ნაგებია რიყის ქვით. კარისა და სარკმლებზე გამოყენებულია თლილი ქვა. ნაგებობას აცლია მხოლოდ ბანის კედლების ზედა ნაწილები. ქს შესასვლელი ჩრდ-ით, მეორე სართულზე აქვს. პირველი სართული დამხმარე სათავსია. ამ სართულზე კედლებში დატანებულია საბურნეო დანიშნულების თიხი ღრმა ნიში და ორი მცირე, კუთხით მაღლა მშობრთული სარკმელი. მეორე სართული საბრძოლო დანიშნულებისა. მისი კედლები დასერილია ღრმა ნიშებში გავრილი ცალმაგი და ორმაგი სათოფურებით. კარის მოპირდაპირე კედელში ჩამუშავებულია ბუხარი. მეორე სართული კედელში დატანებული კიბით უკუშორდება პირველ სართულს და ბანს. კიბის უჯრდის გარე კედელშიც დადანიშნულია სათოფური გაჭრილი. ორივე სართული თითქმის კონსუსური გუმბათოვანი კამარით არის

192. ბნალეთის რვთისმშობლის ეპლასი, არქიტ. ძ. დგახ სოფ. სკრის სამხრ-ით, 8-9 კმ-ზე, მდ. სკრის ერთ-ერთი განსტულების მარცხ. ნაპირას, ტყეში, მაღალ ფერდობზე. თარიღდება IX-X სს-ით. ნაგებობა სამკელსიანია ბაზილიკა (11,5 X 10,2 მ), ნაგებია ნატეხი ქვით, პირანაჟ შირიმის ქვი-სა. კვლ. ახლა თითქმის მთლიანად მიწაშია ჩამჯდარი. თავდაპირველად აქ ერთი კვლ. მღვარა. შემდეგ მისთვის ჩრდ-ით და სამხრ-ით მთელ სიგრძეზე თითო უფრო დაბალი, აფსიდია-ნი ვკლ. (გებტენი?) კეთდებოდა. შესასვლელი სამხრ. კედელშია, აქვანა შემოდება კედლისიანი სამივე ნაწილი მოხვედრა. შუა დარბაზი მოზრდილია. აქ სარკმლები აღმ-ით, დას-ით და სამხრ-ითაა. გადახურვა კამაროვანია. დარბაზში შემორჩენილია მონასტრის ფრაგმენტები. აფსიდის კონქის მხატვრულა განადგურებულია. შემორჩენილია მომდევნო ორი რკინიგზი. პირველი გამოხსულია 12 მონიქული ფრონტურად, მეორე ტანით, მეორეში კედლისიანი



192. გვერდი

თა 12 ფიგურაა. ყველა ფიგურა მონარჩობულია დეკორატ. თაღით. ჩრდ. კედლის დას. მონაკვეთში სულწმინდის მთფუნის ძეგლად გასარჩევი ფრაგმენტებია, ზოლო მის ქვემოთ - ნ წინდანის ფრინტალური ფიგურა. დას. კედლის ქვედა ნაწილში წარმოდგენილია 10 წმინდანის დიდი ფრინტალური ფიგურა, რ-გები კვეთიდან შემოსაზღვრულია ორმაგი ორნამენტული ზოლით. ძირითადად შემორჩენილია მოწითალო ფერის კონტურები. ფრაგმენტებზე გაირჩევა სუთთა ცისფერი, უნაბისფერი, ყვითელი ფერი. მხატვრობა სტილისტ. ნიშნებით XII-XIII სს-ით თარიღდება.

დარბაზის ჩრდ-ის კედელში გაკერილი კარი გადის ჩრდ. კედლისაში, რ-საც სარკმლები აღმ-ითა და დას-ით აქვს. სამხრ. კვლ. უკეთა შემონახული. აქ სარკმელი აღმ-ით, დას-ით და სამხრ-ითაა.

ფასაღებზე სარკმლები მონარჩობულია. აღმ. ფასაღზე სარკმლის გვერდით შემორჩენილია წარწერაანი ქვა (გამოფიტულია და არ იკითხება).

შ. ა., შ. თ.

193. ბალნისხაშის ეკლესია, არქიტ. ძ. დგას სერის ხეობის მარცხ. მხარეს, ნასოფლარ გალისხევის თაშში. თარიღდება გვიანდ. შუოდ. ხანით. კვლ. დარბაზულია (7,5X5,15 მ), ნაგებია ფიქალი ქვით. არქიტრავით გადახურული შესასვლელი სამხრ-ითაა. აღმ. და დას. კედლებში თითო სარკმელია. დარბაზის სწორკუთხა აფსიდის კუთხეში მომრგვალებულია. შენობას კამაროვანი გადახურვა აქვს. ეკლესიის

გარშემო შემორჩენილია გალავნი ს ნაწარკვევები.

ბიბლ.: 107:64.

194. ბოზარაშის წმ. გიორგის ეკლესია, არქიტ. ძ. დგას სერის ხეობის ბოლოში, გორაკზე თარიღდება გვიანდ. შუოდ. ხანით. 1920 წ. მიწისძვარაშ შენობა ძლიერ დაზიანა. შემორჩენილია სამხრ.-აღმ-ისა და ჩრდ.-დას-ის კუთხეები. ეკლ. დარბაზულია (10,85X8,5 მ), ნაგებია ნატეხი და რიკის ქვით. შესასვლელი სამხრ-ით და დას-ითაა, სარკმელი - აღმ-ით, საკურთხეველში. შენობის კამაროვანი გადახურვა აგურისაა. ეკლესიის გარშემო გალავნი და შენობებშია.

ბიბლ.: 107.

195. ელანთის წმ. გიორგის ეკლესია, არქიტ. ძ. დგას სერის ხეობის ბოლოს, მის მარჯვ. მხარეს, გორაკზე. თარიღდება XVIII ს-ის ბოლოთი და XIX ს-ის დასაწყისით. ეკლ. დარბაზულია (6,6X5,25 მ), ნაგებია მცირე ზომის ქვებით. შენობის კამარა, კონქი და კედლების ზედა ნაწილი ჩამონგრეულია, არ არის შემორჩენილი სამხრ.-აღმ. კედლის კუთხე. ეკლესიას შესასვლელი სამხრ-ითა აქვს, სარკმლები - აღმ-ით და დას-ით.

ბიბლ.: 107:50-60.

ტირძინსი

(სოფსაბჰოს ცენტრი)

196. ნასოფლარი, არქიტლ. ძ. მდებარეობს ადგალ. გრძელეებში. თარიღ-

დება გვიანდ. შუოდ. ხანით. შემორჩენილია რიკის ქვით ნაგები ნასახლარები, შენობათა საძირკვლის ფრაგმენტები. აქვე ზედაპირულად იპოვება წითლად გამოშვარი უხეშკაციანი თხის ქურჭლის ნამტერკევი, დიდი ქვევებისა და თონების ფრაგმენტები და სხვ.

197. ტირიშონის არხი, ტირიშონის საირიგაციო არხი, სარწყავ-საინფორმაციო სისტემა, ისტ. ძ. მდებარეობს შიდა ქართლის ეკის აღმ. ნაწილში, ტირიშონის ეკლზე, აშენდა 1924-34 წწ. ნაგებია რკინა-ბეტონით. არხის სიგრძე 41,8 კმ-ია, ატარებს 15 კუბ მ წყალს, რწყავს 28000 ჰა. არხი იწყება ქ. ცხინვალთან და თაღდება სოფ. დიდ ზურგალეთში. თავდაპირველად დაიწყო ხელოვნურ საირიგაციო ნაგებობათა მშენებლობა, 1926 წ. 1 ოქტ. - მაგისტრალური არხის გაყვანა. არხი იკვებება მდ. დიდი ლიხვიც წყლით და რწყავს სამხრ. ოსეთის (არცხვი), გორის რ-ნის (შავშევი, ნადარბაზევი, სვენეთი, დცი, ქვეში, ხელთუბანი, დიდი და პატარა მუჯრისევი, ზედლუეთი, ზერტი, კირბალი, ბერ-შუეთი, დიდი ზურგალეთი) სოფლებს.

1940 წლიდან არხზე დაიწყო კიდრ-ელექტროსადგურის მშენებლობა, რიგ შეწყდა დიდი საშაული ობის დაწყების გამო. მშენებლობა განახლდა 1947 წ. და დათმობა 1950 წ. 1957 წლიდან დაიწყო ტირიშონის სარწყავი სისტემის რეკონსტრუქცია. დღევანდელი დამთავრებულია რეკონსტრუქციის ორი რიგის სამუშაოები, გრძელდება მესამე რიგის სამუშაოები.

ბიბლ.: 201ხ:572, 589; 202:729.

ე. შ., ჩ. თ.

198. ძაპაშუშის, არქიტლ. ძ. მდებარეობს სოფლის ცენტრში, ადგილ ჭანდგორასთან, „ძაპაშუშა ვენახის“ გვერდით. თარიღდება შუოდ. ხანით. ძ. მდებარეობს დიდი ზომის ფლავიქებისაგან. თითოეულ მაგარამ ქრისტ. წესით დაკრძალულია თითო მიცვალებული. სამარხეული ინვენტარი არ აღმოჩნდა.

ნ. ა.

ტირძინსი

(სოფსაბჰოს ცენტრი)

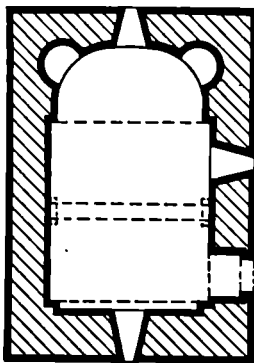
199. სოფ. ტირძინსი მშობელთა რადნიმე რევ. გამოვლდა მოხდა. (ა) ახლანდ. ს. ხოლი ტერატირასი 1902 წ. სექტ. სოფლის გულხიბამ მთაწყო თავდასხმა სასამართლოს აღმასრულებელზე და პოლიციის ბოქალებზე, რ-გები, შემამულე ნ. სულანიშვილის მოთხოვნით, სოფლის მშობელებს მსხვილუება ხაქონელს ართმედნენ. დააპატიმრეს 10 ვლემი, რ-გასაც გორის საოლქო სასამართლომ სხვადასხვა ვადით პატიმრობა მოუსჯა.

(ბ) შემამულე სულხანიშვილი შრომებს წლების განმავლობაში ავიწროებდა. ართმედა მათ კუთვნილ მიწებს, ახლევინებდა დიდ გადასახადებს. ამან გლეხობაში მულეღარება გამოიწვია. გლეხებმა შეახიზინა დაურჯიეს სამეურნეო ნაგებობები, გადაუწვეს პურის ყანები. მდგომარეობა განსაკუთრებით გამწვანდა 1905 წ. გაზაფხულზე. როდესაც გლეხებმა შემამულეს უარი უთხრეს გადასახადის გადახდაზე. სულხანიშვილის თხოვნით, მეფის მთავრობამ სოფელში კახაყების რაზმი (50 კაცი) გამოგზავნა. შეტაკება გლეხებსა და კახაყებს შორის მოხდა 16 აპრილს (მოკლეს 7, დაჭრეს 10 გლეხი). შეტაკება განახლდა სოფლის ცენტრში 28 მაისს (დაამატებრეს რამდენიმე გლეხი). კახაყების რაზმი სოფელში დიდხანს იდგა და აწიკებდა მოსახლეობას. 27 ნოემბ. შეიარაღებული გლეხები კვლავ დაესხნენ თავს კახაყებს (მოკლეს 2 გლეხი). შეამზახნენ გლეხების სლოგანის პატეისაცემოდ სოფელში დაიდგა მეტორი ალური დეფაჩარეთი.

ბმბლ.: 46:48; 403:1905 წ. 21 აპრილი. № 56. ბერძ. ც. ე. შ., რ. თ.

200. დედალკიძისა, ეკლესია ა, არქიტ. ძ. დგას სოფლის განაპირას, ჩრდ. აღმ-ით. დემურბანი უბანში, სასაფლაოზე. აშენებულია 1872 წ. კვლ. დარბაზულია (9,3X5,9 მ), ნაგებია რიყის ქვითა და აგურით, კუთხეები, სარკმლის საპირეები და სამაფუხურიანი ლავგარდანი აგურისაა. დაზიანებულია ლავგარდანი და სახურავი. შესასვლელი დას. კედლის ცენტრშია. ნახევარწრიულ აფსიდის ღერძზე განიერი სარკმელია, რ-ის ორივე მხარეს თაღოვანი ნიშებია. ორ-ორი სარკმელი ჩრდ. და სამხრ. კედლებშია. სარკმლები შიგნიდან თაღოვანია, გარედან შეისრულოვანი და ტიშანინანი. დარბაზის ვრძივ კედლებზე ორი წველი პილასტრია, რ-ებსაც ვერდნობა ცილინდრული კამარის საბჯენი თაღები. დას. ფსადის ფრონტონის ქვეშ ჩაღრმავებული ჯვარია, რ-ის ქვემოთ ოთხკუთხა ნიშია. ასეთივე სამი ჯვარი სიმეტრიულად განლაგებულია სამხრ. ფსადზეც. სახურავი ორფერდაა, გადახურულია ღარიანი კრამიტით. 6. შ.

201. მირაბხიშვილის ეკლესია, არქიტ. ძ. დგას სოფლის განაპირას, სამხრ.-დას.-ით. აშენებულია 1886 წ. კვლ. დარბაზულია (7,3X5,3 მ), ნაგებია რიყის ქვით, კუთხეები, სარკმლის საპირეები და ლავგარდანი აგურისაა. კვლესი კედლები შიგნიდან და გარედან აქვს ელვანობა. შენობას დაზიანებული აქვს ორსაფეხურიანი ლავგარ-



201. მამბა

დანი და სახურავი. შესასვლელი სამხრ. კედლის დას. კუთხეშია. მის თავზე ოთხკუთხა სარკმელია. თითო სარკმელია არაღრმა რკალური აფსიდის ღერძზე, დას-ის და სამხრ-ის კედლებში. აფსიდის სარკმლის ორივე მხარეს თაღოვანი ნიშებია. დარბაზის ცილინდრული კამარის საბჯენი თაღი ვრძივ კედლების კონსტრუქციებს ეყრდნობა. შენობის იატაკი მიწის ზედაპირზე დაბალია. სახურავი ორფერდაა, გადახურულია კრამიტით. 6. შ.



202. ხელი სამხრ.-აღმ-იდან

202. საშბის ეკლესია, არქიტ. ძ. დგას სოფლის განაპირას, ჩრდ.-აღმ-ით. აშენებულია 1892 წ. კვლ. დარბაზულია (8,6X5,6 მ), ნაგებია რიყის ქვით. კუთხეები, სარკმლის საპირეები და ლავგარდანი თლილი ტუფის ქვითაა. დაზიანებულია სახურავი და სამაფუხურიანი ლავგარდანი. კვლესი შესასვლელი სამხრ.-დან აქვს. ნახევარწრიული აფსიდის ღერძზე სარკმელია, თითო სარკმელი დას. და სამხრ. კედლებშია. ცილინდრული კამარის საბ-

ჯენი თაღი დას. კედლისა და ვრძივი კედლების პილასტრებს ეყრდნობა. დას. ფსადის სარკმლის თავზე ჯვრის რელიეფური გამოსახულებაა. ფრონტონის წვერზე დგას ეკლესიის ცაში გამოწერილი მაკეტი. სახურავი ორფერდაა, გადახურულია ღარიანი კრამიტით. 6. შ.

203. მიხე-ბაღლაშანი, არქიტ. ძ. მდებარეობს სოფლის ცენტრში, მდ. პატარა ლიახის მარჯვ. ნაპირზე, ვაკეზე. ც.-მ-ის არქიტ. კომპლექსში შედის: ც.-მ. კოშკებით, ეკლესია და სამრევლო. ც.-მ. თარიღდება XVIII ს. II ნახ.ით. ნაგებობა გეგმით კვადრატულია (10X10 მ), ნაგებია რიყის ქვით. გალავნის კუთხეებში რამდენიმე ცილინდრული კოშკი მდგარა. ორი მათგანი ადრე დაწვრიული, სამხრ.-აღმ-ით მდგარი XX ს-ის 40-იან წლებში დაინგრა. შედარებით უფრო ახის შემონახულია ჩრდ.-დას. კოშკი. იგი ორსართულიანია, საბრძოლველია. ორივე სართულს ცალკე შესასვლელი აქვს ეზოდან. პირველი სართულის კედლებში რამდენიმე, კვეთით ზვეით მომართული სარკმელია. მეორე სართულის კედლებში, სარკმლებს გარდა, ცალმაგი და ორმაგი სათოფურებიცაა. სართულები გადახურულია გუმბათოვანი კამარით.

ც.-მ-ის კედლები ორიარუსიანია (სიმაღლე 5-6 მ). ქვედა იარუსი ყრუა. ზედაზე ხის საბრძოლო ბილიკი და სათოფურები იყო.

გალავნის შიგნით დგას რიყის ქვით და აგურით ნაგები დარბაზული (ა) ეკლესია (10X8 მ). სამრევლოს დას. კედლებზე არსებული წარწერის თანახმად, ეკლ. და სამრევლო ერთად 1830 წ.

203(ა). ხელი ჩრდ.-დას.-იდან



აუგია დაით სულხანოვს (სულხანიშვილს). კვლევის ორი შესახველი აქვს — დას-ით და სამხრ-ით, სარკმლები — აღმ-ით, დას-ით და სამხრ-ით. დარბაზი გადახურულია კამარით. აღმ-ის ფასადზე აგურის დიდი ჯვარია გამოსახული. სახურავე ორფერდაა, გადახურულია თუნუქით. შენობაზე სამხრ-ით კარი ბეჭეა მიშენებული. კარიბჭის სარკმელს წვრილი ღილე აქვს შემოვლებული.

კვლევიან დას-ით მიდგმული ორსართულიანი სამრეკლო. მისი პირველი სართული კარიბჭეა, მეორე — სარგების ჩამოსაკიდი ფანჯარები. შ. ა.

ტყვიპო

(სოფსაბჭოს ცენტრი)

204. (ა) 1903 წ. 12 მაისს სოფელში გლეხებმა განიხილეს ქუთაისის გუბერნიის გლეხთა რევ. მოძრაობის საკითხი. გადაწყვიტეს უარი ეთქვათ მამახახლისის მიერ დაწესებული გადასახადის გადახდაზე.

(ბ) 1905 წ. 16 დეკ. რევოლუციონერების რეჟიმემა განაიარაღა სოფლის პოლიციის ზედამხედველთა საჯარო შეკრებები. ტყვიების მოსახლეობამ არ აცნობა ხელისუფლებას მოსალოდნელი თავდასხმის შესახებ. ამის გამო ტყვიების მაზრის მოსახლეობა მთავრობამ 500 მანეთით დააჯარაბა.

ბიბლ.: 46:87; 126:77; 422: ზონდი 17, აღწ. 1, საქმე 9613, ფ. 37.

ბერძ. ც. ე. შ.


205. არალეგალური სტამბა, ისტ. ძ. სოფლის ცენტრი. დაარსდა 1905 წ. სტამბაში იბეჭდებოდა პოლკ. შინაარსის პროკლამაციები. მუშაობას ხელმძღვანელობდა მღვდელი ვ. სამაღალიძე.

ბიბლ.: 201:603.

ბერძ. ც.

206. ლადო კმხმრეველის სახლ-მუზეუმი, ისტ. ძ. სოფლის ცენტრი, სასოფლო საბჭოს მახლობლად. სახლ-მუზეუმი გაიხსნა 1972 წ. 20 მაისს. იგი XIX ს. დასაბრუნლ აუზების რეკონსტრუქციის იბეჭდებოდა პოლკ. შინაარსის პროკლამაციები. მუშაობას ხელმძღვანელობდა მღვდელი ვ. სამაღალიძე.

მუზეუმის შენობა ერთსართულიანია. სართულზე ოთხი ოთახია მთელ სიგრძეზე აიგინი; მარცხნივ დიდ ოთახში. დანარჩენ სამ ოთახში მუზეუმის ექსპონატებია მოწყობილი. ორი მათგანი ნაწილობრივ აღდგენილია იხე, როგორც ლადო კმხმრეველის ბავშვობის დროს იყო. ერთ ოთახში, კერძოდ, მთელ სიგრძეზე დიდი ტახტია, აქვე ლადოს ბავშვობის დროინდელი, შინ დამზადებული



206. ხატიო ხელი

პურჭლის კარადა, მაგიდა, დასაკიდო სარკე, საწერი მაგიდა, ლამა, კილომანი, სკამები, კვლევაში დატანებული განჯინა და წაღო. საქსოხიციო განჯივლების მასალა მოკეთიხობს პროფესიონალი რევოლუციონერის ცხოვრებასა და მოღვაწეობაზე თბილისში, კიევა და ბაქოში. ცალკე კიტრინაშია გამოფენილი ლადოს მიერ თარგმნილი და დაბეჭდილი რევ. ბროშურები. ექსპონატში წარმოდგენილია აგრეთვე უნიკალური ექსპონატი — რუსეთის სოციალ-დემოკრ. მუშათა პარტიის კავკასიის კავშირის მიერ 1903 წ. 17 აგ. დ. კმხმრეველის შეკვლობასთან დაკავშირებით არალეგალურად გამოცემული ბროშურა: „ლადო კმხმრეველი. მისი ცხოვრება და რევოლუციური მოღვაწეობა“.

სარდულე შირანი და დამხმარე სათავისბია.

ბიბლ.: 419.

ბერძ. ც.

207. ღვთისმშობლის ეკლესია, არქიტ. ძ. დავს ქარელაანთ უბანში. თარიღდება განეთი. ფეოდ. ხანის დასაწყისით. ეკლ. დარბაზულია (10,3X6,5 მ), ნაგებია რიყის ქვით (წვობა ირეკვარულია), გამოყენებულია ფიგინისფერი თლილი კვადრებიც. დაზიანებულია. ჩამორგებულია ჩრდ. კედლის დეკორაც. თალი და ლავგარდანი, ჩამოცვენილია შიდა შეღესილობა; აღმ. კედლის ზოგიერთ ნაწილში ნანს აგურის გვიანდ. ჩანარაობები. კვლევის ორი თაღოვანი შესასვლელი აქვს: ერთი დას-ით (ამჟამად გაკუმებულია; ქვები ჩატანებულია კვლევისზე მიშენებულ საღურგლო სამაშობო კედელში), მეორე — სამხრ-ის კედლის დას. ნაწილში. ამ შესასვლელის თაღში ჩადგმულია ტომანის მთლიანი ქვა. აფსიდის ღერძზე თაღოვანი სარკმელია, რიყე შვინიანდ გარეთ მკეთ-

რად ეწოდებოდა (აფსიდის სხვა კომპონენტები ჩამოგების გამო არ გაირჩევა). კვლევის გრძივ კედლებზე წველი ერთსაფეხურიანი პილასტრია პილასტრების კრონშტეინებს ეყრდნობა კედლის დეკორაც. თაღები, რიბიც ოდნე გამოწეულია კედლის სიბრტყელად. პილასტრის კაპიტელების და კრონშტეინების დაწინაურება ერთნაირია (შუბლი, ღილე და სწორხაზოვანი ზოლი). პილასტრების კაპიტელებს საბჯენი თალი ეყრდნობა. დარბაზის სამხრ-ის კედელში მოკნიდან თაღოვანი, ვარდენ სწორკუთხა სარკმლებია (ეტუბათ გადაკეთების კვალი). მათგან დას-ის კედლის სარკმელი უფრო განივია. ერთი სწორკუთხა მცირე სარკმელი დას-ის კედლის ზედა ნაწილშია. კვლევის ფასადები მცირედ დეკორირებულია. აღმ-ის სარკმელს თაღოვან თაესართად შემოვლებული აქვს ქვეში ამოკეთილი შეწველებულგეგმიანი ღილე გადასაკეციები. ღილეზე დაწვეებულია დიდი ზომის ტრემკლავებიანი ჯვარი. ასეთივე, მხოლოდ მცირე ზომის ჯვარია გამოსახული სამხრ-ის სარკმლის თაესართის ქვეა. დას. ფასადზე შემორჩენილია კვდრ. აგურის ორი რიგისაგან შედგენილი ლავგარდანი. ეკლ. გადახურულია დარბაზი კამბიტით. 1940-იან წლებში შენობა გამოიყენეს პურის საცხობად (აფსიდის ჩან შემორჩენილია ღუმელი და მაქანი). ამჟამად კვლევის მადანისი საწყობაა. სოფლის ტერიტორიაზე საღურგლო სამაშობო. კალმ. გ. ნ. თ. 208. ტინა-ღარბაზი, არქიტ. ძ. დავს სოფლის ცენტრში. ვაკეზე. თარიღდება XVIII ს-ით. შედგება სხვადასხვა დროს აშენებული ოთხი კომპლექსი. ნაგებია რიყის ქვით; დიდ, ვაკეთიანი ელიფსის ფორმის ჩრდ-ის კომპ-

ში (6,8X5,7 მ) გამოყენებულია აგურ-იკ. კომპლექსი შეიქმნა ლეკების შემოსევების დროს — იყო ფიქვლის ოჯახის თავდასაცავი და ამავე დროს საცხოვრ. ნაგებობა. ც.-ლ. ძლიერ დაზიანებულია. თავდაპირველად აგებულია მოვამო, რვაგვერდა კოშკი (11,3X8,2 მ). კოშკიდან ნაწილობრივ შემორჩენილია ორი სართული. სავარაუდოა, რომ იგი ოთხ-სართულიანი მაიწყ იყო. ნაგებობის შემორჩენილ კედლებში მრავალი ცალმაგი და ორმაგი სათოფურია. ყოველ სათოფურზე თითო ბუხარია. ც.-ლ-ის კედლებზე არსებული მხედრ. წარწერების თანახმად, ციხის შეპატრონეს — თამაზ ქარელს — 1754 წ. რვაგვერდა კოშკისთვის დას-დან და ჩრდ-დან მიუზღებინა თითო წაკეთილი ელიფ-

სის ფორმის კოშკი, 1758 წ. კი ჩრდ-აღმ-ით — შკოთხე კოშკიც. დას-ით მიზნებული ცილინდრული კოშკიდან (3,9X4,9 მ) შემორჩენილია ოთხი სართული, მეორე კოშკიდან კი სამი. შესასვლელი თითოეულ კოშკს ჩრდ-ით, მეორე სართულზე აქვს. ყოველ სართულზე ბუხრები, სათოფურები და სარკმლებია. არის სამეურნეო დანიშნულების ნიშებიც. მეოთხე კოშკიდან (5,4X7,6 მ) სამი სართულია შემორჩენილი. შესასვლელი კოშკს პირველ სართულზე აქვს. კედლებში მრავალი სათოფურია. კართან ახლოს არის ჭა. სართულშია გაღებული ყველაფე ხისა იყო.

ბიბლ.: 302.

ზ. პ.

209. ვმ. ბიორბის მკლმსიძე, არქიტ. ბ. დვას სოფლის განაპირას, ჩრდ-აღმ-ით. თარიღდება XVII-XVIII სს-ით. ეკლ. დარბაზულია (5,83X4,2 მ), დგობა რივის ქვით, კუთხეები, სარკმლის საპირები და ორსაფეხურიანი ლავგარდანი აგურისაა. ლავგარდანი და სახურავი ძლიერაა დაზიანებული. თაღოვანი შესასვლელი სამხრ. კედლის დას. კუთხეშია. მკირე სიღრმის რკალური აფსიდის ღერძზე ვიწრო სარკმელი, რ-ის ორივე მხარეს თაღოვანი ნიშებია. ასეთივე სარკმელია დას. კედელშიც. ცილინდრული კამარა გრძელ კედლებს ეყრდნობა. სახურავი ორფერდაა, დარბანი კრამიტის. 6. შ.

210. ხარის ბორბ, ყორდანულ სამარხთა კომპლექსი, არქეოლ. მ. მდებარეობს საშ. სკოლის დას-ით, ყოფ. ხოლო-

ტიციკის მამულში, ე.წ. ხარის გორაზე, მდ. პატარა ლიხვის მარჯვ. ნაპირზე. თარიღდება ადრინდ. ბრინჯაოს ხანით, ძვ. წ. 2500 წ. კომპლექსი შეესწავლა გორის ისტ.-ეთნ. მუზეუმის 1938-40 წწ. არქეოლ. ექსპედიციამ (ხელმძღვ. ს. შაკალაია). გაითიხრა 3 ყორდანული სამარხი. ყველა სამარხი ქვაყრილიანია, მხოლოდ II და III სამარხია გაერთიანებული. ერთიანი ქვაფენილით. სამარხების ურთიმი განსხვავებულია: I ყორდანის დიამ. 20 მ-ია, ქვაყრილის ცენტრ. ნაწილის სიმა. — 1,1 მ; II ყორდანი პირველთან შედარებით ოდნავ პატარას; III ყორდანის დიამ. 12 მ-ს უდრის, ქვაყრილის ცენტრ. ნაწილის სიმა. 0,4 მ. I ყორდანში, ქვაყრილის სხვადასხვა ღრმეზე, 42 ორმოსამარხია, II და III-ში — თითო. მიცველებული და რამდამალულია სხვადასხვა წესით: გულადმა, ვაშრტლი, გვერდზე, მოკუნტული. ზოგ სამარხში მხოლოდ თავის ქალაა დამარხული. ერთ-ერთი სამარხში აღმოჩნდა ომიანების ღინას-ტიის 741-42 წწ. ვერცხლის ფული. სამარხებში გამოვლინდა თიხის ჭურჭელი: უმეტესად შავშედაპირიანი და ერთელსარჩულიანი, სქელკედლიანი, უორნამენტო ორფერდა ჯამები; ლითონის ნივთები: ორმაგი ხვეული ბოლოვებახსნილი სასაფეთქელ ხეიები (3 ცალი), ჯვარდინის სახეობის შექმული მავთულის რგოლისებრი ბეჭდები და სხვ., ოსილიანისა და კავის საჭრისებრი, საფხეკები, უწნაწინი ისრის პირები და სხვ. მასალა დაცულია გორის ისტ.-ეთნ. მუზეუმში. ბიბლ.: 152. ირ. შ.

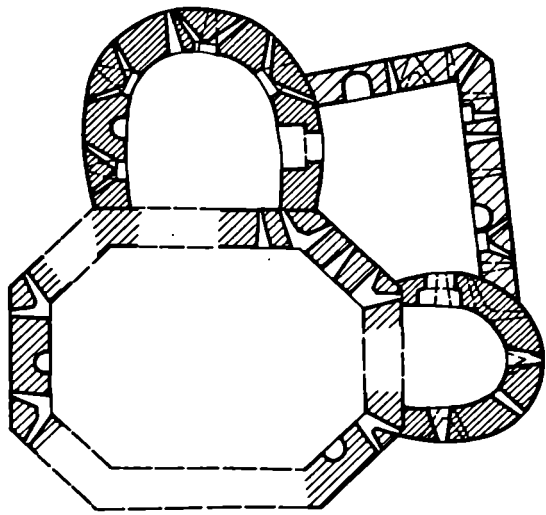
უფლისციხე

(ქვახურელის სოფსაბჭო)

211. ბაშაშაშის ნამოსახლარი, არქეოლ. მ. მდებარეობს უფლისციხის (კლდეში ნაკეთი ნაქალაქარის) დას-ით, 0,5 კმ-ზე. კერძაქის ქედის სამხრ. ით, აღუანთხევის მარჯვ. მხარეს, მდ. მტკვრის მარცხ. ნაპირზე, ადგ. ბაშაშებში. ნამოსახლარის დღი ნაწილი დანგრეულია მდ. მტკვრის ნაპირების ჩამოშლისა და ნიადაგის ეროზიის გამო. იგი შედგება 4 კულტ. ფენისაგან, რ-იც მოიცავს პერიოდს ძვ. წ. IV ს-დან ახ. წ. III ს-მდე. კლდე უფრო აღრულ ხანას მიეკუთვნება აქ აღმოჩენილი ჩანგზე დამკვრელის თიხის ფიგურა. ბ.ნ-ის I ფენაში გამოვლინდა ძვ. წ. IV ს-ის სამაროვანი, რ-იც შედგება პატარა სწორკუთხა ორმოსამარხებისაგან. მიცველებულია ასევე ნიადაგი მოკრუნჩხული, თავით ჩრდ-კენ. აღმოჩნდა წელშენსკილი სამაჯურები, მინის მრავალწახანა საბეჭდური მძივები, ფარკიანი ბეჭდები, სახელის-ნო იარაღები, მოხატული, შედებილი და გამორღეული თიხის ჭურჭელი. ბ.ნ-ის II ფენა ძვ. წ. III-II სს. მიე-



208. ხელი დას-იდან, კვამა



კუთვნიება. აქ გამოვლინდა მედაბურ-
თა ნამოსახლრობები — საცხოვრ. სახლე-
ბი, მარანი, საეკუწნაო და დამხმარე ნა-
გებობები. ზოგიერთ საცხოვრ. სახლ-
ში არის ე.წ. ზოღლური ტიპის დუ-
შები. სახლები და დუშები წინა-
გებობა ხითა და თიხით. იატაკი თიხა-
ტეკანილია. რამდენიმე საცხოვრ. სახ-
ლის იატაკით გაღაბურულია ნამოსახ-
ლარის IV ფენის სამარხები. ზოგ ად-
გილას აღმონდა კვერის კოხები, ვა-
ხის სახსლაეი დანები, მოხატული, შე-
ღებლივი, გაპარიალებული და სხვა თი-
ხის ურდები. გეგმდება მოხატული
ქვევრები და ყვივისფერკვიციანი კოლ-
ხური ამფორა, თიხის ქანდაკებები და
ა.შ.

III ფენას შეადგენს ძე. წ. I ს. ნა-
მოსახლარი და სამაროვანი. ზოგიერ-
თი ორმოსამარხის იატაკი გამართუ-
ლია II ფენის ნაგებობათა იატაკზე
და ზოგჯერ აზიანებს კიდეც მას. მიც-
ვალბულები აქაც მოკუნწხული, თავ-
ით ჩრდ-კენ ასვენია. გეგმდება წელ-
შეზნეილი სამაჯურები, მოხატული
ურდების გვიანდ. ვარიანტი. პირვე-
ლად გამოჩნდა პართული მონეტები.
III ფენის ნამოსახლარის საკარმიდა-
მო კომპლ. II ფენის ნამოსახლარის
მგავსია. შეიცავს საცხოვრ. ნაგებო-
ბას, მარანს, საეკუწნაოს და სხვ. დამხ-
მარე სათავსებს. საცხოვრ. კომპლექ-
სისათვის დამახასიათებელია შუაეკ-
რა და „ხოღლური დუშული“.

IV ფენაში I-III სს-ის სამაროვანი
და ნამოსახლარის ნაკაალეეია. ორმო-
სამარხის ინვენტარიდან აღსანიშნა-
ვია რომაული მონეტები.

ბიბლ.: 258; 259; 260 ა-ბ. ბ. დ.

212. კიპილანთე ეპლასინა, არქიტ. ძ.
დგას სოფლის აღმ-ით, 0,5 კმ-ზე, თა-
რიღდება გვიანდ. ფეოდ. ხანით. კმლ-
დარბაზულია (6,5X4,2 მ), ნაგებია რი-
ყის ქვით. შესასვლელი სამხრ-ითაა.
ნახევარწრიულ, ოდნავ ნალისებრ აფ-
სილში ერთი სარკმელი და ორი მცირე
წილია. ერთი სარკმელი დას. კე-
დღეშია. გადახურვა არ არის შემო-
ჩენილი. გეგმ. № 213

213. კლდის წყარბინი, არქიტელ. ძ. ძღე-
ბარეობს სოფლის ჩრდ-ით, ე.წ. აღუ-
ანთხევის სათავეებთან. თარიღდება
ფეოდ. ხანით. შეისწავლა უფლისცი-
ხის 1957-63 წწ. არქეოლ. ექსპედიციამ
(უფროსები: თ. ქარუმიძე, დ. ხახუტაი-
შვილი). ქ.შ. შეღდება ორიგინალ გამ-
ჭებულ კლდეში ნაკვეთი გამოჭე-
ბულებიდან. ზედა სართული სახიზარ-
ო იყო, ქვედა — შვიდობიანი დროის
საცხოვრებელი, მოგვიანებით გამოუ-
ყენებიათ ფარხაბზე. სახელწოდებაც
აქედან მომდინარეობს. ბ. მ.

214. კლდის წყაროს ნამოსახლარი,
არქიტელ. ძ. ძღებარეობს სოფლის
ჩრდ-დას-ით, 3 კმ-ზე, კვერნაჟის ქე-
დის სამხრ. ფერდობზე. თარიღდება
ფეოდ. ხანით. ნამოსახლარი შეისწავ-

ლა უფლისციხის 1957-63 წწ. არქეოლ.
ექსპედიციამ (უფროსები: თ. ქარუმი-
ძე, დ. ხახუტაიშვილი). ნამოსახლა-
რისაგან შემორჩენილია შენობების
მზისკეცვა ნაწილის კვლი და წყარ-
ო, რა-იც „კლდის წყაროს“ სახელით
არის ცნობილი. ბ. მ.

215. ლაშთიხევის ნამოსახლარი,
არქიტელ. ძ. ძღებარეობს ძე. მტკვრის
პარცხ. ნაპირზე, კლდეში ნაკვეთი ქა-
ლაქის გარეშეაშენი უფლისციხიდან
3 კმ-ზე. თარიღდება ანტ. ხანით.
ლ. ნ. შეისწავლა უფლისციხის (1963-
69 წწ. არქეოლ. ექსპედიციამ) უფრო-
სები: თ. ქარუმიძე, დ. ხახუტაიშ-
ვილი).

ბიბლ.: 260 ა. ბ. ნ.

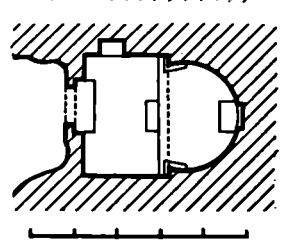


216. ლაშთიხევის ნამოსახლარი,
არქიტელ. ძ. ძღებარეობს ძე. მტკვრის
პარცხ. ნაპირზე, ლაშთიხევის (შლა-
ვი ზევის) ძე. მტკვარიან შეფრთხის
აფგილას, ხევის პარჯზე. მთარს,
ბორცვზე. შეისწავლა უფლისციხის
1963-69 წწ. არქეოლ. ექსპედიციამ
(უფროსები: თ. ქარუმიძე, დ. ხახუტაი-
შვილი). ნამოსახლარი რამდენიმე
კლტ. ფენისაგან შედგება. უძველე-
სი ფენა ძე. წ. III ათასწლ. I ხა-
ნით თარიღდება, ყველაზე გვიანდ. —
ანტ. ხანით. ლაშთიხეველთა მურწნეო-
ბაში წამყვანი ყოფილა მიწათმოქმე-
დები, მისდევდნენ მეთუნეობასა და
ხელოსნობის სხვა დარგებსაც. სარწ-
ყუად იუნებდნენ „აგანების წყარ-
ოს“, რა-იც ნამოსახლარიდან ჩრდ-
ით 1,5 კმ-ზე იდებს სათავეს. ლ. ნ. თა-
ვისი უძველესი ფენით მტკვარ-არაქ-
სის ადრინდ. პრინჯაოს ხანის კულტუ-
რას მიეკუთვნება.

ბიბლ.: 260 გ. ბ. ნ.

217. სალიზვარის ნამოსახლარი,
არქიტელ. ძ. ძღებარეობს კლდეში ნაკ-
ვეთი ქალაქის აღმ-ით, 0,5 კმ-ზე. ძე.
მტკვრის პარცხ. ნაპირას. თარიღდ-
ება ფეოდ. ხანით. შეისწავლა უფლის-
ციხის 1957-63 წწ. არქეოლ. ექსპე-
დიციამ (უფროსები: თ. ქარუმიძე, დ.
ხახუტაიშვილი). სალოვანი, ე. ი.
„კლდის ეენახი“, უფლისციხის გარე-
უბანია და ერთ-ერთი სას-სამ. უბან-
ია. აქ აღმოჩენილია კლდეში ნაკვე-
თი საწნახლები, რ-ებზე თარიღდება
XII-XIII სს-ით. ეენახები, როგორც
ჩანს, ძე. მტკვრის ჰალაში იყო გა-
შენებული და კლდეში გამოყვანილი
რუს წილით ირჩევიდბოდა.

ბიბლ.: 257; 260 ა; 259. ბ. ნ.

218. დვითისმომბლის ეპლასინა, არ-
ქიტ. ძ. დგას სოფლის სამხრ-აღმ-
ით, 150 მ-ზე. თარიღდება ფეოდ. ხა-
ნით. კმლ. (3,5X2,9 მ) გამოყვითლია
კლდეში, მასთან მისასვლელი საფეხ-
რებიც კლდეშია ამოჭრილი. შესასვლე-
ლი დას-ით აქვს. შესასვლელის თავზე
პეტარა სარკმელია. აღმ-ით ღრმა ნა-



218. ჩინელი. გრძივი განაკევი ჩრდ-კენ. განივი განაკევი აღმ-კენ. გეგმა

ლისებრი აფსილია. რ-ის ღერზე ამო-
კეთილია ოდნავ ჩაღრმავებული თალო-
ვანი ნიში; ქვემოთ დგას კლდეშივე
გამოკეთილი სწორკუთხა სატრაპეზო
ქვა. ჩრდ. კედელში განივი თალოვანი
ნიშია. აფსიდს გასდევს მაღალი ბა-
ქანი შუაში ორსაფეხურიანი კოხით.
აფსიდის ბრტყელი კონქი კუთხეებში
ყვრდნობა პილასტრებს, რ-ებსაც თა-
როსებრი კაპიტელი და ასეთივე ბაზი-
სი აქვთ. კვლასიის კერძ ბრტყელია და
გვიდავ კედლებზე წრეთარგის ფორმით
გვარდება. მ. შ.
219. ათათლანისხევის ნამოსახლა-
რი, არქიტელ. ძ. ძღებარეობს სოფლის
დას-ით, 1,5 კმ-ზე. ძე. მტკვრის პარცხ.
ნაპირზე. კვერნაჟის ქედის სამხრ-ით.
თარიღდება გვიანდ. პრინჯაოს-ანტ.

ხანით და აღრინდ. ფეოდ. ხანით. ნამოსახლარი, ძირითადად მისი სამხრ. მხარე, დაზიანებულია ერთ-ზის შდკვად. შეისწავლა უფლისციხის 1957-63 წწ. არქეოლ. ექსპედიციამ (უფროსები: თ. ქარუმიძე, დ. ხახუტაიაშვილი). ნამოსახლარი შეიცავს რამდენიმე კულტ. ფენას, მ.შ. უძველესია ე.წ. ყათლანისხევი I, რ.-იკ და-ცულია განაპირა ბორცვებზე და თარიღდება ძვ. წ. II ათასწ. II ნახ-ის დამდეგით. შემდეგი ფენა — ყათლანისხევი II ფარავს პირველს და განეკუთვნება ძვ. წ. XIII-IX სს. იგი ნა-ყოფიერების წარმართულ დვთაბათა სამოცველო ყოფილა. რ.-იკ ძლიერ ხანძარს გაუზღვევრებია. ვაღარჩე-ნილა 4 სამოცველო სენაკისა და ხა-ტის ბეღლის ნაშთები. სალოცავში შემორჩენილია ხარისა და მოვგრის თავის თიხის მოძლეუბი, ქალღმერ-თის თიხის რელიეფური გამოსახულებ-ბა, ანტიკალური ნიშნები და სხვ.: აგრეთვე ხატისათვის შეწერილი ნივ-თები: კერვის კოხები, კავის ნამჯლის ჩასართები, ხელსაფუჭავები, ცხოველ-თა თიხის ფიგურები და ა.შ. საეარაუ-ლო, რომ სამოცველო რომელიდაც ბტრული თემის შემოსავის დროს გა-ნადგურდა, რის შემდეგაც მის გარშემო დასახლებული თემი აქედან ავირია.

ნამოსახლარის შედარებით ახალი დასახლებები განლაგებულია მდ. მტკვრის პირას, ყათლანისხევის ორი-ვე მხარეს. თარიღდება ანტ. ხანითა და აღრინდ. შუა საკუნეებში შემორ-ჩენილია როგორც ნამოსახლარები, ისე სამარხები. უძველესია ყათლანის-ხევის მარცხ. ნაპირის ნამოსახლარი,

რ.-იკ ბაშბების ნამოსახლარის სინქ-რანული. აქვე ამავდ დროის საპარო-ნილი, რ.-შიც მიცვალებული კვერზეა დასვენებული. ნამოსახლარში გამოე-ლინდა მოხატული, შუღებილი, გა-პრიალებული და სხვა თიხის ჭურჭ-ლის ფრაგმენტები, კერამ. ჭურჭლი-სა და ქვევრების ნატეხები. მომდევ-ნო ფენას შეადგენს გეიანდ. ანტ. ხა-ნის ნასახლარი, სადაც აღმოჩნდა სა-სანური ხანის თიხის პულა ფლავო-რი წარწერით. ყათლანისხევის მარჯვ-მხარეს გამოვლინდა ახ. წ. I-III სს. ნამოსახლარი და ორუბნიანი სამარო-ვანი. ხევის პირას რიგითი მედაბუ-რების ნაპარხებია, მდ. მტკვრის პირას კ — შლიდანი მედაბურების. ნაპო-ვნი ამავე ხანის რტონის სახინი და წარწაქით შედგებილი ბრტყელი და დარისებრი კერამიტიები.

ყათლანისხევის ორივე მხარეს ახ. წ. I ს.-ში უფლისციხის (კლდეში ნა-კეთი ქალბოძა) გარეუბნის ერთ-ერთი თემი დასახლდა.

ყათლანისხევის თემების მუერნეო-ბებში წამყვანი ყოფილა სოფ. მუერნ. ისინი ძვ. წ. II ათასწლეულიდანვე იც-ნობდნენ სოფლის მუერნეობის ისეთ ინტენსიურ დარგს, როგორიცაა შვი-ნახობა. IV ს.-ში ყათლანისხევი დაქ-ვეითებული ძლიერი ნიშნები შეინიშნე-ბა, ხოლო X ს.-ისთვის მოსახლეობის არავითარი კვალი აღარ ჩანს.

ბიძელ.: 260 ა; 259. ბ. დ., ბ. ნ.

220. ყაპაის საყვარლი და ნამოსახ-ლარი. არქიტ., არქეოლ. ძ. ეკლ. დგას უფლისციხის (კლდეში ნაკვეთი ქა-ლაქის) აღმ-ით, ნ კმ-ზე, მდ. მტკვრის მარცხ. ნაპირზე, ლაშთხევის (მლა-შე ხევის) სათავესთან, მთაზე. თარიღდება განვით. ფეოდ. ხანით.

ქ ე ლ ს ი ა (ა) დარბაზულია (10,6X 5,7 მ). ნაკვებია მწვანე და მოყვითა-ლი დიდი თლილი ქვებით. ძლიერ და-ზიანებულია. მოგორჩენილი კლდე-ბის სიმა. 1,5-4 მ-ს არ აღმტკბა. საყდრის ირგვლივ მიწით დიარული კვლდების ნანგრევებიცაა. საყდარს შესასვლელი სამხრ-დან აქვს. ნახე-ვარწიულ ფასილში ორი სარკველია. გრძივი კვლდები დანაწევრებულია წყვილი კილასტრით.

ნაკვებობის მაზლობად მისივე სა-ბელურდების ძე. ნ ა მ ს ა ხ ლ ა რ ი ა (ბ), რ.-იკ თარიღდება XI-XIII საუ-კუნეებით. შეისწავლა უფლისციხის 1957-63 წწ. არქეოლ. ექსპედიციამ (უფროსები: თ. ქარუმიძე, დ. ხახუ-ტაიაშვილი).

უფლისციხე

ნაკვალაქარი

222. უფლისციხე, კლდეში ნაკვეთი ნაკვალაქარი, არქიტ., არქეოლ., ისტ. ძ.მდებარებას ქ. გორის აღმ-ით 20 კმ-ზე, მდ. მტკვრის მარცხ. ნაპირზე. გა-მოკვეთილია კვერნაკის ქვიშის საძირ. ფერდობზე, ადვილად დასამუშავებელ ქვიშაქვის მასივში. ფართობი 9,5 კა. შ. შედგება სამი უბნისაგან და შეი-ცავს ძვ. აღმოსავლეთის ქვეყნებისა და ანტ. ხანის შიდა ქალაქისათვის (ცოტადელისათვის) დამახასიათებელ კომპონენტებს: ზღუდეს, თხრილს, რამდენიმე შესასვლელს, გვირაბს, წყალსადენს, წყალსაწვრტე არხების ქსელს. შ-ის კომპლექსში შედის: გრძე-ლი ნაკვებობა, დასავლეთის კვლესია, დიდესოთიანი და ერდოიანი სახლები, ერთსვეტიანი და კესონებიანი დარბა-ზები, კოხტა სახლი, მაღალტახტიანი ოთახის კომპლექსი, მთავარი ქუჩის თაემი მდებარე ნაკვებობა, მიუვალი ნა-კვებობა, სადა ოთახი, მოხატულიოთა-ხიანი სახლი, ორსვეტიანი და ოთხ-სვეტიანი დარბაზების (მთავარი ტაძ-რის) კომპლექსი, უფლისწულის ეკლეს-ია, ქარაფისპირა სახლი, ქუჩისპირა ბაქანი, შეწყვილებულიკვებიანი დარ-ბაზი, წითელი ოთახის კომპლექსი და ა.შ. (ცალკეული ოთახების, დარბაზუ-ბისა და კომპლექსების სახელწოდე-ბები პირობითია).

შ-ის შესახებ ცნობები წერილობით წყაროებში პირველად VII ს. გუგუდე-ბა. საყურადღებოა ვახუშტი ბაგრა-ტიონის ცნობა: „აშურაინს ზვით არს უფლისციხე, კვერნაკის გამოკიდე-ბულის კლდის გორასა ზედა, მტკვ-რის კიდესა, რომელი აღაშენა პირვე-ლად უფლის, ბეჟან ქართლოსისამან, და იყო ქალაქი ჩინვისამდე, აწ არს შემუსვრილი. არამედ შენობა უცხო კლდისგან გამოკეთილი; ქალატნი დიდ-დიდნი, ქანდაკებულნი კლდის-განვე; გვირაბი ჩახვრტილ-ჩაკაფუ-ლი მტკვრამდე, დიდი. დასავლით აქუს ქარაფი მაღალი, და მას შინა გამო-

211. ჩანხე დამკრული. თიხა



219. ქალღმერთი. თიხა



კუთილინი ქუაზნი მრავალ-დინნი, არამდე აწ შუულ არს. აქა... გამო-სული იხილვების სპა-ლაშქარნი შუ-ბოსა-შევიტოსანნი, ცხანოსანი, ვალაშქარბულნი, ნიშნენ მისნობად და უწოდებენ უფლისციხეს.

უ-ის მრავალსაუკუნოვანი ისტო-რიის ძირითადი ეტაპები ვაირკვა არ-ქელ. კლკვა-ძიების შედეგად, რ-საც შეიხივდი საუკუნეა აწარმოებს სა-ქართე. ხელოვნების სახელმწ. მუზეუმ-ში საქ. სსრ მეცნ. აკადემიის იპა ინტ-თან ერთად. 1976 წ-დე ექსპლი-ციების ხელმძღვანელობდა შ. ამირა-ნაშვილი; უფროსი იყო თ. ქარუმიძე (1982 წ-მდე). 1976 წ-დან ექსპლი-ციას ხელმძღვანელობს თ. სანიკიძე; 1982 წ-დან უფროსია პ. ჯაში; კლკე-ვის დაწევიდან დღემდე არქეოლო-გიური ჯგუფის უფროსია დ. ხახუ-ტაიშვილი. ძ-ზე ჩატარებული კლკე-ვის და განთხიბარი მასალები ინახე-ვა საქართე. ხელოვნების სახელმწ. მუ-ზეუმში. არქელ. კლკევის შედეგად შესაძლებელი გახდა მისი რთული ცხოვრების ზოგადი ისტორიის ვარკ-ვევა, თვდაიბრეული მშენებლობის დროის, არქიტექტურის უფროსია დ. მისი შემდგომი აღდგენისა და მრავალ-რიცხოვანი გვიანდ. გადაკეთებისა საშენ. ფუნების გამოყოფა. მოპოებულ-ი მასალები მოვითხორობს უფლის-ციხეზეთა კავშირზე ურატეს, ირა-ნის, სომხეთის, მეგრე აზიისა და ბერძნულ-რომაული სამყაროს სხვა რეკონების კულტ. ცენტრებთან.

ნაკალაქარის. შესწავლაში გვეხმა-რება უ-ის მიღამოებში გათხრული მრავალი საინტრესო არქელ. ძ. — თანამედროვე სოფ. უფლისციხის მახ-ლობლად მდებარე ბაშების, ლაშოხთ-ვის ნამოსახლარები, ყათლანისხევის გორის წარმართული სალოცავის ნან-ტარეები, სოფ. უფლისციხის ანტ. ხა-ნის რამდენიმე სამაროვანი, ფეოდ. ხა-ნის ნასოფლარები, სამაროვნები, სა-ხიზრები და ა. შ.

უ-ისა და მისი ვარეუბნის მეურნეო-ბაზე ვარკვეულ წარმოდგენას გვაძ-ლევს არქელ. გათხრებით გამოკლკე-ნილი ავარარული კულტების სალო-ცავი, კლდეში ნაკვეთი საწახლდე-ბი, ვაზის სასხლაეი დანები, რკინის სახნისი, კვერები, რიტუალური დანიშ-ნულების ნივთები, ოქროს, ვერცხლის, რკინის, ძელის, ქვის, თიხის სამკაუ-ლები, ქანდაკებები და სხვ. ხელოსნ-ური ნაწარმის სიმრავლე, მრავალფე-როვნება და მხატვრული სინატიფე უ-ს უძველესი დროის ხელოსნური წარ-მოების მნიშვნელოვან ცენტრად წარ-მოადგენს.

უ-ის არქიტ. ანსამბლი ქართვ., რუ-ხი და უცხოელი მკლკერების ურ-რადლებას იქცევდა. აღსანიშნავია, რომ შვეიცარიული მეცნიერი დიუბაუ-დე მონაგრე უ-ს წინა ქრისტ. ხანის მ-ად მიიჩნევს.

ძე. წ. II და I ათასწლ. მიჯნაზე უ-ის მიღამოების დაბათა ერთ-ერთი ძლიერ თემს არსებული ბუნებრივი გა-მოქებალები საცხოვრებლად გამოუ-ყენებია, ვაუპართავს და სამოსახლოც სათანადოდ გაუმჯობრებია.

ადრინდ. რკინის ხანაში (ძე. წ. X-VI სს.) უ. შიდა ქართლის გაბატონებულ-ი თემის საცხოვრისი და სატოპო-ვაერთიანების ძეგლის (უფლის) ციხე-ვა. როგორც ჩანს, სწორედ ამ დროს შეერქვა მას უფლისციხე („უფლის“, „მელაღის“ ციხე-ქალაქი).

უ-ის თემს თანდათან დაუპოვრი-ლებია ირგვლივ მდებარე დაბების მო-სახლეობა. ძე. წ. VI-V სს. უ. შიდა ქართლის ერთ-ერთი უძლიერესი პო-ლიტი; კვრ. და კულტ. ცენტრი და დიხანს სამეფო ქალაქი იყო.

ძე. წ. III-I სს. უ. ტიპური ელინისტ. ქალაქია, თვისი ციტადელით, ქალა-ქითა და სას.-სამ. ვარეუბნით, მეურ-ნეობით, სოციალური იერით, ადემ-ბიცემობით, ხელოსნური წარმოებით და ა.შ. იგი ხამობდ დიდი რგვიონის სამეურნეო ცხოვრების ცენტრია და უფროდდა ჩაბმული საერთაშორისო სავაჭრო-კერ. ურთიერთობაში.

ახ. წ. I-III ს. უ. კლკაუც მნიშვნე-ლოვანი საქალაქო და სამხ.-სტრატე-გიული ცენტრია, ამავე დროს წარ-მართული საკულტო ადგილც.

საქართველოში ქრისტოანობის სა-ხელმწ. რელიგიად გამოცხადების შემ-დეგ (IV ს. 30-იან წლებში) უ-ში სა-ქალაქო ცხოვრება დაქვეივდა, მაგრამ ფეოდ. ხანაში იგი მაინც დარჩა უძ-ლიერეს ციხე-სიმაგრედ. VIII ს-დან უ. ქართლის ქალაქებს შორის პირ-ველობდა და საქართველოს არაბები-

საკან გათვისულებისა და ვაერთია-ნებისთვის ბრძოლის ერთ-ერთი უმ-ძლიერესი ფორპოსტი იყო.

IX-X სს. ციხე-ქალაქი ხელიდან ხელში ვადალიდა. აქ გაბატონებო-სათვის ერთმანეთს ებრძოდნენ ქართვ. პაგანტოვნები, კახეთის შთარეები და სომხეთის მეფეები. ფეოდ. საქართვე-ლის პოლიტ. ვაერთიანების შედეგე უ-მ თანდათან დაკარგა მნიშვნელო-ბა. მონღოლთა შემოსევების (XIII ს.) პერიოდში იგი ძლიერ დაზიანდა. XV ს-ში კი უ. საბოლოოდ დაცა, ხლო ვევიანდ. ფეოდ. ხანაში დაცავდა მო-სახლეობისგან. შემდეგ უ-ს თავს აფარება მტრისგან აწიკებული ახ-ლო სოფლების მოსახლეობა.

ნაკალაქარში შემორჩენილია სხვა-დასხვა დროის კლდეში ნაკვეთი დარ-ბაზები, სათავსები და ცალკეული ნა-გებობები.

ანტ. ხანის კლდეში ნაკვეთი დარ-ბაზები და ნაგებობები გამოირჩევა დიდი ზომებით, ვეგმარებისა და არ-ქიტ. ფორმების გეომეტრული სიზუს-ტით, შორთულობის მაღალმხატვრულ-ი შესრულებით. კლდე რკინის ია-რალით არის ნაკვეთი. ანტ. ხანის ოს-ტატებში კლდის ზედაპირს განსაკუთ-რებული გულმოდგინებით ამუშავებდ-ნენ და ამიტომაც მას იარაღის კვა-ლი არ ეტყობა. ფეოდ. ხანის დარბა-ზები შედარებით დაუღვერად არის გა-მოკვეთილი. მათ აშკარად ეტყობოთ დამუშავებისა და საკვეთი იარაღის კვალი.

უ-ში, ვარდა კლდეში ნაკვეთი დარ-

222. საიროს ხედი



ბაზებისა. შემორჩენილია ჩვეულებრივი წესით ნაშენ ნაგებობათა ნაშთებიც. მ. შ. ანტ. ხანის შენობები ნაგებია კარგად გათლილი და დამუშავებული კირქვის მოზრდილი კვადრებით. წყობა შრალია. კვადრები ერთმანეთთან დაკავშირებულია შერცხლის კულის ფორმის ფოსოებში ჩასმული ლითონის ხოლმით. ფეოდ. ხანის ნაგებობათა უმეტესობა ნატეხი ქვით არის ნაგები. ნაქალაქარის ტერიტორიაზე შემორჩენილია აგურისა და ალიზის შენობებიც.

კლდოვან ფერდობზე მდებარე ქალაქს სამხრ-დან და დას-დან კარგად იცავდა მალაიცი ციხაო ქარაფი, ჩრდ-დან და აღმ-დან — კლდეში ამოკაფული თხრილი (სიღრმე დაახლ. 10 მ, სიგ. 10-15 მ). თხრილი მიღებულია ბუნებრივი ღრმულების ხელოვნურად გაუაროების შედეგად. მისი ნაპირები ძლიერ დასრეცია. თხრილის შიგა კიდეც გასდევს მადალი და განიერი (სიგ. 3-4 მ) ზღუდე, რაშიც მრავალსართულიანი, კრამიტით გადახურული კოშკია ჩაშენებული. ზღუდეც და კოშკიც ძლიერ დაზიანებულია. ქალაქს რამდენიმე შესასული ჰქონდა. მათგან ჩრდ-ით მდებარე მთა-

ვარი შესასული იწოდებოდა „დიდი კლდეკარი“ („უდი ორდობე“) წარმოადგენს კლდეში ამოკაფულ თავგახსნილ გვირაბს (სიგ. 150 მ, სიგ. 2,5 მ, სიშ. ზოგან 10 მ-მდე). თარიღდება ძვ. წ. IV-III სს-ით. აქ გადიოდა ის უძველესი სავაჭრო-სატრანსპორტი ტრასა, რაც შევი ზღვისა და კასპის ზღვის აუზებს ერთმანეთთან აკავშირებდა. ნაქალაქარში ვახს მთელ სიგრძეზე დღესაც ეტევათ ბორძდიანი ტრანსპორტის კვალი. ქალაქის სამხრ.-დას. ნაწილში მდებარეობს შ.ის „მცირე კლდეკარი“. იგი მთლიანად კლდეშია ჩაკეტილი (სიგ. 60 მ, სიგ. 1,5 მ) და წარმოადგენს შიდა ქალაქის ძირითად შესასულს. ქალაქს ჰქონდა საიდუმლო შესასულიც — სამხრ-ით მდებარე გვირაბი (ღიამ. 3 მ), რაც მტკვრის ნაპირზე გადის. ალიჯ როსს ქალაქი აქედან მარადგდებოდა წყლით.

„მცირე კლდეკარის“ ბოლოს იწყება შ.ის შიდა ქალაქის მთავარი ქუჩა. იგი ჩრდ-კენ მიემართება და ქალაქის ცენტრში მდებარე მიედანს უერთდება. ამ მაგისტრალიდან გვერდებზე გადის უფრო ვიწრო ქუჩები, რთა გაყვლებით სხვადასხვა დანიშნულების მრავალი ხუროთმოძღვრული კომპლექსი, დარბაზი და ნაგებობაა შემორჩენილი. მთავარი ქუჩის ზე-

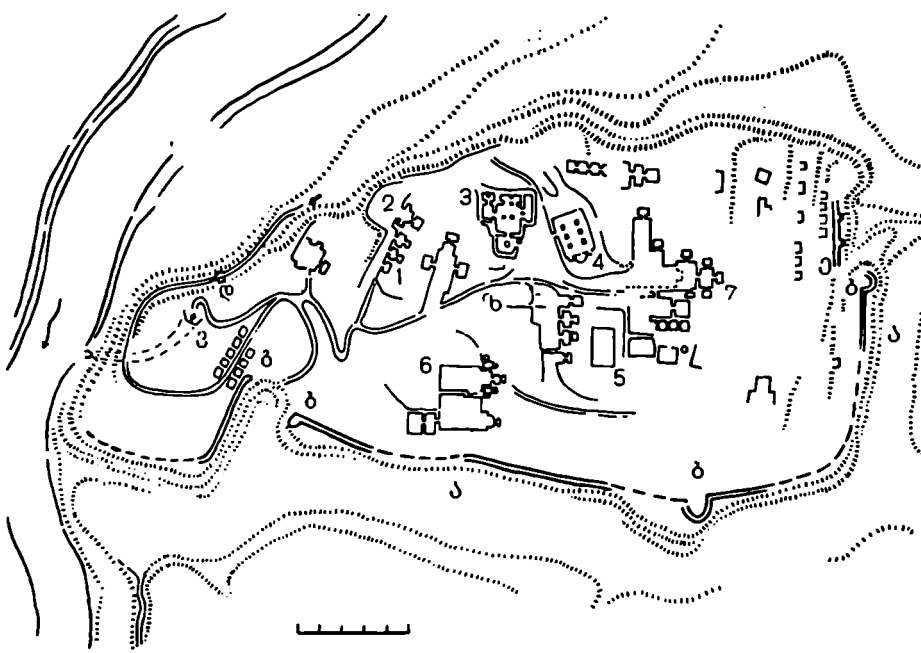
და მონაკვეთი მიყვება ღრმა ხეცს, რაც საცხოვრებლად იყო გამოყენებული. ხეცში, 10 მ-ის სიღრმეზე, აღმოჩნდა სახელოსნოს დაშთები და არქეოლ.ვანძი. ხეცის კიდეზე ქუჩას გასდევს კლდეში ამოღარული ქვის ფილებით დახურული წყალსაწარტი არხი. ხევი და მთავარი ქუჩა ქალაქს ყოფს ორ არათანაბარ ნაწილად, რთავანაც დას-ისა უფრო დიდია და უფრო მნიშვნელოვანიც.

ქალაქის გეგმა განპირობებულია რთული რელიეფით. კლდე, სადაც ანსამბლია გამოკვეთილი, დას-კენ ამოღებულია, სამხრ-ით ვერტიკალურად ჩაჭრილია მტკვრის ნაპირამდე. შ.ის კლდეში ნაკვეთი საცხოვრ. და სახ. დანიშნულების სათავსები ტერასისებურად ადის განლაგებული. ცენტრსა ჩრდ-დან სამხრ-კენ ეშვება, რაც იწყებს ქვაბულთა ორიენტაციას ძირითადად სამხრ-კენ, იშვიათად — აღმ-კენ. თითოეული მთავანის წინ ხელოვნურად მოსწორებული ქუჩა ან მოედანია ანტ. ხანის ყველა დარბაზი ერთსართულიანი. ფეოდ. ხანის ნაგებობებში ეს პრინციპი დარღვეულია. ამიტომაც ამ პერიოდში სართულმებად გამოკვეთილი ქვაბულების მეტი ნაწილი ჩამოვარდულია.

შ.ის კლდეში ნაკვეთი კომპლექსები ერთმანეთთან დაკავშირებულია

222. გეგმა: ა. ჩრდ-ისა და აღმ-ის თხრილები; ბ. ქალაქის ზღვის ნარჩენები; გ. ქალაქის სამხრ.-აღმ-ის კარი; დ. ქალაქის სამხრ.-დას-ის კარი; ე. ქალაქის ჩრდ-ის კარი; ვ. გვირაბი; ზ. მთავარი ქუჩა; 1. ქალაქი; 2. ცხოვნიანი დარბაზი (229); 3. ორსვეტიანი (თმარის) დარბაზი (236(ა)); 4. ორსვეტიანი დარბაზი (235); 5. უფლისციხის ეკლესია (238); 6. ნაველიანი (232); 7. დიდი ნაგებობა (226); რ. მუხისაშვილისა და ვ. ცინციძის მიხედვით.

ლის ეკლესია (238); 6. ნაველიანი (232); 7. დიდი ნაგებობა (226); რ. მუხისაშვილისა და ვ. ცინციძის მიხედვით.



გზა-ბილიკებით. მთ მკაფიო დატეგ-
მარება აქეთ. დარბაზების წინ მცირე
ზომის ეზო-მოედნებია. დარბაზები
განლაგებულია ეზოს ერთ ან სამ მხარე-
ზე. ეზოში გამოდის კამაროვანი ან
არქიტექტურული პორტიკო, რ-იც აერ-
თიანებს არქიტექტურულად მასზე და-
ქვემდებარებულ, შედარებით მცირე
ზომის ქვაბულებს. კომპლექსების უმე-
ტესობას აქვს საყოფარჩო სამეურნეო
დანარბაზების სამთავსებო.

დარბაზები გამოკვეთილია ჩვეულებ-
რივი, ზედაპირული სამშენ. წესების
დაცვით და არქიტექტურულად სთა-
ნადოდ გაანარბებული ინტერიერი და
ფასადები აქვთ. კლდის დარბაზე-
ბის მონოთულობაში ეხვედნენ როგორც
ქვის არქიტექტურისათვის დამახასია-
თებელ დეკორს, ასევე ხის ნაგებობა-
თა ელემენტების იმიტაციასაც.

კლდში ნაკვეთ ქალაქში მდებარე-
ობით, ნაგებობათა სიდიდით, არქიტ-
სახეობა ხაზითა და ფორმითა შიდა
ქალაქის შუა უბანს.

ქვემო, სამხრის, და ზემო, ჩრდ-ის,
უბნები ბევრად მცირეა და, როგორც
ჩანს, უფრო სამეურნეო დანიშნულე-
ბისაა.

საუქირებელია, რომ ციტადელის
ვარჯიშ, მის აღმ. და ჩრდ. მხარეს, ზღუ-
დისა და თხრილის ვადღმა, კლდე-
ში გამოკვეთილ მონრდილ ტერასებ-
ზე აგებული იყო ქვისა და ხის სახ-
ლები, სადაც შუა უბნის მცველები და
მსახურები ცხოვრობდნენ.

შუა უბანს ჭირავს ქალაქის უმე-
ტესი და უმაღლესი ნაწილი. უბანს
ორ არათანაბარ ნაწილად იყოფს მის
ცენტრში ვაჰაველი მთავარი ქუჩა.
მთავარი ქუჩიდან დას. მაღალ ნაპი-
რამდე, ბაქმუზე და განივ ქუჩებზე
ტერასულად განლაგებულია ნაგებო-
ბები, რ-ებიც ერთმანეთს უკავშირე-
ბა კიბეებით. სწორედ ესენია ყველა-
ზე მნიშვნელოვანი კლდში ნაკვეთი
ნაგებობები. თითოეული მათგანი შო-
რდნაფე ჩანს და ერთად შთანხმებულად
ანსამუღს ქმნიან.

პირველ, განივ ქუჩაზე სადა ოთა-
ხების შწკრიანი, რ-საც მისდევს შე-
ვრცელეულკუბებიანი დარბაზი. ქუ-
ჩის ბოლოში კესრომანიანი დარბაზის
კომპლექსია. პირველი ქუჩის კუთხე-
სა და მთავარ ქუჩას შორის ორი მცირე
რეკა სადა ოთახი და დიდი საცხოვრ.
სახლია. სახლის ეზოს სიღრმეში, ქუ-
ჩის პირდაპირ, კამარით გახსნილი
დარბაზია, დარბაზის უკან - დახუ-
რული ოთახი. ეზოს ორივე მხარეს კი
ორ-ორი ოთახი. ამ სახლის გვერდ-
ზე შემორჩენილია დიდი დარბაზის
იატაკი და ორი კედელი. დარბაზის ზე-
ვით, ვერტ. ელახოვანი კლდის სიბრტე-
ვეში, მცირე, გამოქვაბულივით გახს-
ნილი ოთახია. შუა უბნის მთელ სიგა-
ნებზე ხელნაწერად მოწერილი ილი-
და ბაქინია, რ-ზეც აღმართულია ორ-
სვეტიანი და ოთხსვეტიანი დარბაზე-

ბის რთული კომპლექსი. დარბაზებს
შორის მთავარი ქუჩისკენ ფართოდ
გაშლილი სამკუთხა ეზოა. ბაქინს დას-
ით, ქარაფის პირას, ჩაქვეული დარ-
ბაზის დიდი თაღი შემორჩენილი.
ბაქინს სამხრ. ნაწილში რამდენიმე
დარბაზის კედლის ძირი და ქუჩაა.
ბაქინს სამხრ. ნაპირიდან სანახაობა-
თა კომპლექსის ფორონამად, აქე-
დან კი ღია დარბაზის ეზოშიც, გარკი-
ლითა კიბეებითი მოკლე კლდეკარი.
ღია დარბაზის ბანი სტაძარი დიდი
ბაქინს სამხრ. -დას. კუთხეა.

ოთხსვეტიანი დარბაზის ბანის დი-
ნებზე, ხელოვნურად მოსწორებულ ბა-
ქანზე, ერთსვეტიანი დარბაზი და ოლი-
ნის მონატულუოთახიანი სახლია, ქა-
რავის პირას კი - XIII-XIV სს. ე-
ლესიები. ბაქინს ჩრდ-დას. კუთხე-
ში მთავარი ქუჩიდან ამოსასვლელი
კიბეა, ჩრდ-დას. კუთხეში - ციტა-
დელის უმაღლეს ადგილზე ასასვლე-
ლი კიბე. აქ დგას კიბტა სახლი. მის
გვერდით ოთხეუთხა ბაქინია. რ-ზეც
რიველ ამოკვეთილია ხის სვეტების
ჩასაგველი ფოსოები.

მთავარი ქუჩის ბოლოში მდებარე-
ობს მაღალტახტიანი ოთახის კომპ-
ლექსი. ქუჩა კი თითქოს შულის მის
თავში მდებარე დიდი ნაგებობის წი-
ნა, ღია დარბაზში, დიდი ნაგებობის
მუხობად, ქუჩის პირას, აღმ-და მდებ-
რბაობს წითელი ოთახის კომპლექსი.

დიდი ეზოს ჩრდ. მხარეს ორი ოთა-
ხი, მათ წინ - ღია დარბაზები. სამხრ.
მხარეს კი დგას ქრისტ. ეკლესია, რ-ის
ქვეშ ჩანს კლდეში ნაკვეთი ღვ. ნა-
გებობის ნაწილები. ზემოდან მცირე
ტერასაზე გრძელი ნაგებობაა, რ-საც
უხსადის ცენტრში ბუჩქი აქვს. ამ
ტერასიდან იწყება დრამა ჩაჭრილი
ღელეს (სიგრძე 10,2 მ) ვიწრო სთაი-
ვე. დეუ თინდათან განივდება, აღმ-
ით უხვევს, ზღუდის ქვეშ გადის და
ფერდებულ იშლება. ღელეს ნაპირის
გაყოლებით მთავარი ქუჩაა. გათარამ-
დე დეღეს ადგილას იყო ზორციე. დე-
ლუ ამოგებულია ფეოც. ბანის შრებე-
ნლობის რამდენიმე პერიოდის ნან-
გრეკეებით. ღელეს ჩრდ. ნაწილში
აშომრნდა ანტ. ბანის კლდეში ნაკვე-
თი დიდი დარბაზის ჩრდ. ნაწილის
იატაკი და კედლები. დარბაზი მთლიან-
და კლდეში არ უნდა იყოს გამოკვე-
თილი. გადახურვისათვის სხვა ნაწი-
ლოდარი კედლებისთვისაც სხვა მა-
სალად უნდა იყოს გამოკვეთული. ი-
ატაკში ამოჭრილი ბუდეები და ხის
ნაჩინებები მოწიბებ, რომ დარბაზს
ხის გადახურვა ექონდა, ხოლო
თხრილი და, სწორად, შიდა ქალაქ-
ში ნაპირი ანტ. კარმიტის ნატებში
გვაუქირებინებს, რომ სახურავი კრა-
მიტისა იყო. დარბაზის გადახურვა
მთავარ კუჩაზე აღწევდა. სავარაუ-
დოა, რომ აქ იყო სახალისი რთული
კომპლექსი, რ-შიც, ამ დარბაზის გარ-
და, შედიოდა მისი მომავ ნაწილი,
ნაწილი კლდეში ნაკვეთი ნაგებობები: სა-

კულტო ტაძარი მუყელანი და ღრმა
სახლი.

შუა უბნის ფერდობზე, ღელედან
ზღუდის კელამდის, კლდე რამდე-
წილზე ნაგებობის ნაწილებია შემორჩე-
ნილი. ნაგებობებს კლდის ცოკოლე-
ში ქრინდა, კედლები კი სხვა მასა-
ლისა იყო. შუა უბნის სახე-რამდ.
კუთხეში მდებარეობს ამ უბნის კარიბ-
ჭე განივი პანდუსი კლდის ძირიდან
ამოდის შუა უბნის ქვემო ბაქინზე.
ფეოც. ხანდა აქ სახლები ნაწილზე-
თავი, რასაც დაუზიანებია პანდუსი.
კარიბჭისკენ მიემართება განივი,
მთავარი შემოსაზღვრული გზა, რ-
იც ოხრილის ვადმა მდებარე კლდე-
შია ამოკვეთილი.

ციტადელის ტერიტორიაზე კლდე-
ში ამოჭრილია არხების ხშირი ქსე-
ლი. გათხრების დროს ნაპოვნია ანტ.
ეკრამ. მღელე, ხოლო შ-დან 4 მ-
ზე, კერამიკის ქედის ფორმები,
„ფუანების“ წყაროსთან - სათავე უკ-
ველევ ეს ადასტურებს შ-ში წყალ-
სადენის არსებობას. ეზოებში ამო-
კვეთილი მცირე ღრმულები ქანობი-
საქენ გაჭრილი არხით, აგრეთვე
კლდეკარი და მთავარ კარიბჭეში
ამოჭრილი ხის ანხები მოწიბებს
წყალსაჭრები ნატებში არსებობასაც.
ორივე ქსელი უმთავრესად გაყვანი-
ლი იყო რთული ქვის სავარაუდოა, რომ
არხს თლილი ქვის ღელა ეფარა და
ქუჩის ზედაპირი არ იყო დარღვეული.
შუა უბანი ქვემო უბნიდან გამოყოფი-
ლია მთავარი კარიბჭის კედლით და
დაბალი კლდეით.

ქვემო უბნის აღმ. ნაწილის მთელ
სიგანეზე, შიდა ქალაქის ეტლზე და-
ბალ ადგილას, ხელოვნურად მოსწო-
რებული, ჩრდ-დან და დას-დან კლდით
შემოსაზღვრული მუედანია. მოედან-
ზე მდ. მტკერის ნაპირიდან ამოდის
ვიწრო კლდეკარი, რ-იც კლდეში
ღრმად არის ჩაჭრილი, შიდა ქალაქის
სამხრ.-დას. კუთხეში იწყება, აღმ-
დას. მიემართება და ამოდის მოედან-
ზე. მოედნის ჩრდ.-დას. კუთხეში, შუა
უბანთან, ფერდობზე შემორჩენილია
კლდეში ნაკვეთი ნაგებობების კლდე-
ბის ქვედა ნაწილები. სავარაუდოა,
რომ აქ თავდაპირველად კლდეში ამო-
კვეთილი იყო მხოლოდ ცოკოლები, კედ-
ლები კი სხვა მასალით იყო აშენებუ-
ლი. ქვემო უბანში მხოლოდ სამი,
მთლიანად კლდეში გამოკვეთილი ნა-
გებობაა. ფერდობის ზედაპირიდან ჩა-
ღრმავებული უბნის დას. მონაკვეთში,
ქარაფის პირას, ეზოიანი სახლია.

სახლის ბანის დონეზე ამოჭრილია
შუა უბანთან დამაკვირვებელი მეო-
რე გასახლებული უბნის ჩრდ. მონაკ-
ვეთში, მოედნის პირას, გაჭრილია ქუ-
ჩა, რ-იც დას-კენ მიემართება. ქუჩის
ორივე მხარეს, 1 მ სიმაღლეზე ჩა-

შეკრებილია მცირე, დაბალი ხათვე-
ხები, რ-ებიც გადახურული ყოფილა
კამარებით, არა ქვირით წინა კედელ-
ბას, იხინი დასვლების შობაგვიდღე-
ბას ახინი უბნის ხაზში. მონაგვეთ-
ში დიდი დარბაზია, მის ფუჯარზე
თლილი კიბე აქვს. ამ დარბაზიდან იწ-
ვება შრ. მტკვარზე ჩასახული გვი-
რაბი.

ზემო უბანი შუა უბანზე განიერია,
იგი საცხოვრებლად ყოფილა განკუთვ-
ნილი. უბნის დას. მონაგვეთში შემორ-
ჩენილია ნაგებობათა ნაშთები. აღმო-
იქნა, მიწით დაფარულ ჟერდობზე, ჯერ
შლილდ სამი სახლია გათხრილი.

კლემში ნაკვეთი ქალაქის მთელი
კომპლექსის შენებლობაში ნათლად
გამოიყოფა ორი ძირითადი სამშენ. პე-
რიოდი: თაღდაირველი პერიოდი, რ-
ისთვისაც დამახასიათებელია კლდის
ანსამბლის რაციონალური გამოყენე-
ბა, მრავალთაბანიანი ეზოიანი სახლე-
ბის გვერდის დახვეწილი ორგანიზაცია,
დიდი ოთახები, და მკორე სამშენ. პე-
რიოდი, რ-იც შიდა ქალაქის ნაწი-
ლობრივი ნგრევის, რადღეჯერზე გა-
დაკეთებისა და მთელი ტერიტორიის
კაპიტ. რაციონტრუქციის შედეგია. ამ
პერიოდში განსხვავებულია სამშენ.
მასალა, კონსტრუქცია, წყლის, შეს-
რულების ხასიათი, წყლის ზედაპირის
დამუშავება.

ანტ. ხანის ვეფა ღია დარბაზი ხის
კოჭოვანი კონსტრუქციით გაყოფი-
ლია ორ სართულად. ქვედა ნაწილი
გადაკეთებულია მთავარ ოთახად. მისი
ფართობი გაზრდილია ქვის კედლე-
ბით. ამ ოთახის ბანზე, ღია დარბაზის
ხივრცეში მოწყობილია ლოჯია, მის
წინ კი აივანი. ოთახების გაფართოე-
ბის მიზნით უხედად არის ნაჭრილი
კლდში ნაკვეთი სახეობი არქიტექტუ-
რა. კედლები დამახიხებულა უსწო-
რო თახჩებით, ზუზრებითა და ხვერ-
ლებით. იატაკში მრავალი სამურწნეო,
ხაწრბობი და ხაშშენ. ორბი, ბუდე და
თონე-კერა ამოჭრილი. მთავარი ოთა-
ხის წინ დამშებარე ხათვესების ახა-
შენებლად გამოყენებულია კლდე-
ქვეით, ველებზე, კლდეში ამოკვეთილია
საწინააღმდეგო და სამურწნეო ხათვესე-
ბი.

უფრო გვიანდ. ხაშშენ. უბნები შიდა
ქალაქის მთელ ტერიტორიაზე არ
ერყვებოდა და მათ შემთხვევითი,
არაორგანიზებული ხასიათი აქვთ.

ა) უფლისციხის ცლდში ნაკვე-
თი ქალაქის) ერთ-ერთი ქეპაბულში
1882 წ. გორის სალხოსნების - სხე-
მინარისებების" (ჩამოყალიბდა მე-19
საუკუნის 80-იან წწ.) წრის წევრებ-
მა (მ. კერესელიძე, ნ. ლომოური,
ე. უფრცვლაძე და სხვ.) ჩატარებულ სი-
დუმლო კრება. ხალხისუნებმა გლეხები
შეურის ხელისუფლების წინააღმდეგ
საბრძოლველად განაწყვეთ; განიხი-

ლეს შემაშულეთა მიწის კონფისკა-
ციის, გლეხთა კავშირების მოწყობის
და სხვა საკითხები. კრებამზე სიტყვით
გამოვიდა ვაჯა-უშაველა.

ბიბლ.: 13კ:90-99; 100:13-15; 135;
7-8, ტაბ. I-XXXII; 200; 259; 316 ა,
ბ: 350.


სტე. კ. ს. თ., ქ. თ.
223. ბრამელი ნამბზობა, არქიტ., არ-
ქიტოლ. დ. მდებარეობს შიდა ქალაქის
შუა უბნის ცენტრში, საგანგებოდ მოს-
წარებულ ტერასაზე. დამახასიათებელია
საშხრ-კენ. თარიღდება ელინისტ. ხა-
ნის დასაწყისით. როგორც არქიტ. თე-
მით, ისე ყოველი დეტალით, მიეკუთვნე-
ბა უფლისციხის კლდეში ნაკვეთი
ანსამბლის ძირითად ხაშშენ. პე-
რიოდს; ამავე დროს გამოირჩევა ფა-
ხადის ორიგინალური კომპოზიციით
და ზოგიერთი არქიტული ელემენტით.
სტეც. საშეცნ.-ხარესტ. ხაწ. სახელის-
ნომ 1968 წ. ბეტონით ნაწილობრივ
აღადგინა ცენტრ. ბურჯი.

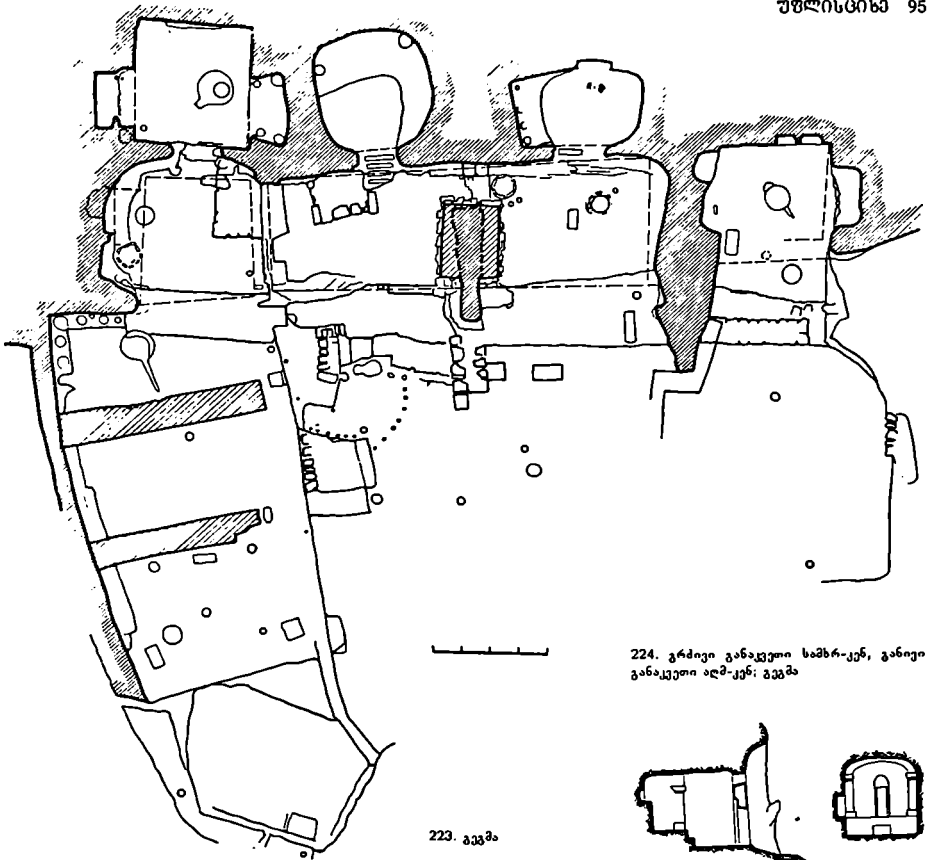
ბ.ნ. შედეგება შეკრულად განლაგე-
ბული ოთხი ნაწილისაგან. თითოეუ-
ლი მათგანი წარმოადგენს უფლის-
ციხის ანსამბლის შენობებისათვის
ძირითადი გეგმარების უმარტივეს ვა-
რიანტს - წინ ღია დარბაზია, მის უკან
კი უფრო მცირე და დაბალი ოთახი.
სათავსების ეს მარტივი განლაგება
შეკრულია ერთიან, რთულ არქიტ. კომ-
პოზიციად. მასში ჩართულია ნაგებო-
ბის წინ მდებარე მოედანიც.

ბ.ნ. მხოლოდ ერთი ფასადითაა გა-
მოკლენილი. იგი მთლიანად ამოკვეთი-
ლია კლდეში (შიდა ზომები 25,5X10 მ;
სიშ. 7,5 მ; ზომები ეზოთა - 28,75X
22,5 მ); შენობა დაზიანებისა და მრავ-
ალჯერ გადაკეთების შედეგად სახე-
შემცვლილია, გამოფიტულია. სრუ-
ლად დაზარებულია ადამის განაპირა
დარბაზი, მის უკან მდებარე ოთახის
წინა კედელი, დას-ის განაპირა ღია

დარბაზსა და ბრტყელჭერიან და-
რბაზს შორის მდებარე განივი კედელი;
ფრონტონის ადმ. ნაწილი დაზარა-
ულია. ეს ადგილი შესუსტებულია XVI-
XVII სს. გაჭრილი საკვამლე მილითაც.
ამავე საუკუნეებში ბ. ნ. საცხოვრებ-
ლად გამოუყენებიათ და ოთახების კედ-
ლებში ამოკვეთილათ თაროები, იატაკ-
ში კი - სხვადასხვა დანიშნულების
ორშოები, დას-ის განაპირა ღია დარ-
ბაზის განივი კედელში ამოჭრილათ კო-
ჭების ჩასადგენელი ბუდეები. უხეში
თლით სავარძლობლად არის ამაღლე-
ბული კამარა, რ-შიც თახჩებია გამო-
კვეთილი. ღია დარბაზზეც გაყოფი-
ლია ორ სართულად. ქვემოთ დიდი
ოთახია, რ-იც ღია დარბაზის ფსახ-
ის წინ გამოდის. მის გადახურებაზე
(კამარის ფარგლებში) ლოჯიაა წინ
აივანით. ამავე ხანაშია ამოშენებული
სავადალო კედელიც, ბ. ნ-ის ცენტრ-
ში მდებარე ღია, ბრტყელჭერიანი
დარბაზები. მოგვიანებით არის აშე-
ნებული რამდენიმე ოთახი (შემორ-
ჩენილია კედლების ფრაგმენტები).
შენიშნის კომპოზიციის ცენტრს
წარმოადგენს ორი განივი ბრტყელ-
ჭერიანი ღია დარბაზი (დაახლ. 4X6 მ),
რ-თა ორივე მხარეს ღია კამაროვანი
დარბაზებია. ოთხივე დიდეს აერთიან-
ებს მძიმე ფრონტონი. ფრონტონის
კეხის ქვეშ ოთხკუთხა კევის ბურჯი
ყუფს ბრტყელჭერიან დარბაზებს და
წარმოადგენს ფსახადის კომპოზიციის
ცენტრ. ვერტიკალს. მთელ კომპოზი-
ციას პერავს ეზოს შუა ნაწილი - შე-
მაღლებული ბაჰანი. ბრტყელჭერიანი
დარბაზი ვაშლით მოვლენსუა აღმარ-
თული, კამაროვანი დარბაზების ია-
ტაკი და ეზოები უფრო დაბალია. მოგ-
ედანსა და ვიწრო ეზოს ფიჯიზად თლი-
ლი საფეხურები აკავშირებს, ამგე-
ვარადე დამუშავებული ცოკოლი გას-

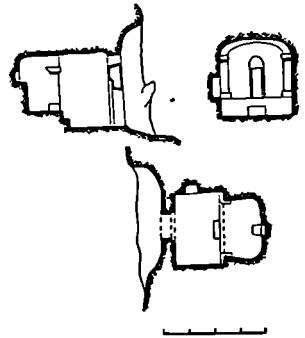
223. წინხელი, გრძობი განაკვეთი





223. გეგმა

224. გრძივი განაკეთი სამხრ-კენ, განივი განაკეთი აღმ-კენ: გეგმა



დღეს კამაროვანი დარბაზების ფასადებსა და ეზოების გარეთა კედლებსაც დას. ეზოში უშორჩენილია კედლებში ამოკვეთილი წყალსაწრები ღარის სათავე, რ-იც ანტ. ხანაში თლილი ქვის ფილებით იყო გადახურული. სამეურნეო თუ საოჯახო საქმიანობისათვის განკუთვნილი სხვა ადგილები ბ. წ-ის ეზოებსა და სათავეებში არ არის. ცენტრ. დარბაზების უკან მოთავსებულია მცირე ზომის (4,4 და 3,8 კმ. მ) უფორმო, გამოქვაბულის მსგავსი სათავეები. სათავეების კედლებთან კედლებში ამოკვეთილია „ტახტები“, რ-ებიც კიდევ უფრო ამცირებენ იატაკის ფართობს. სათავეების იატაკი ღია დარბაზების იატაკიდან რამდენიმე საფეხურიითაა ამაღლებული. კამაროვანი დარბაზების უკან ზუსტი გეომეტრიული ფორმის მზრდილი ოთახებია, რ-ებსაც კარგად გამოყვანილი კუთხეები, გლუვად დამუშავებული ბრტყელი ჭერი და კედლები აქვთ. კედლებში ღრმა, სწოლად გამოსადე-

გი ნიშები და მცირე თახჩებია ამოკვეთილი. ნაგებობის ბანჯე ქრისტ. ეკლესია დგას. ქ. თ. 224. დასავლეთის ქაშუსინა, არქიტ., არქეოლ. ძ. მღებარეობს შიდა ქალაქის დას-ით, ქარაფის შუაწელზე. კვლ. უშუალოდ არ უკავშირდება შიდა ქალაქს. ნაგებობასთან მისასვლელი ბილიკი კლდის მასივის დას-ით, სოფ. უშლისცინიდანაა. ლ. შ. თარიღდება გვიანდ. ფეოდ. ხანით (სავარაუდოა, რომ კლესიად გადაკეთებულია ძლი-ნობ. ხანის ნაგებობა). კლდეში ნაკვეთი მცირე ზომის კვლ. (3,4X2,8 მ, სიმა. 3 მ) გარედან არ არის გამოვლენილი. ოთხკუთხა, თაღოვანი კარი დას-ითაა. კარის თავზე შრეგალი სარკმელია. დარბაზი გახიერი და მოკლეა (2,8X1,75 მ). აუსილი აღმ-კენ ფართოვდება. აუსილის აღმ. კედელი სწორხაზოვანია, კუთხეები — მომრგვალებული. კედელიც და კუთხეებიც გაფორმებულია სწორხაზოვანი, სადა ბაზისებით და კაპი-

ტელებით. კარის პირდაპირ, აუსილის აღმ. კედლის ცენტრში ამოკვეთილია მაღალი (1,25 მ) სწორკუთხა საკურთხეველი, რ-ის იატაკი დარბაზის იატაკიდან ამაღლებულია 0,75 მ-ით. საკურთხეველის ზემოთ, მეოცი საკურთხეველის სიგანეზე, თაღოვანი ნიშია. მეორე ნიში ჩრდ. კედელშია. საკურთხეველი, აუსილის იატაკი, მისი საფეხური, ბაზისები და თახჩები კარგად არის დამუშავებული, მათი ხედაპირი გლუვია. კაპიტელები და კვლების დანარჩენი ნაწილები არასწორ-

ხაზოვანია, ხედაპირი უხეშადაა დამუშავებული. კვლ. გადახურულია ბრტყელი კამარით. ნაგებობის წინ კედლის უსწორმასწორო, ვიწრო ბაქანია, რ-იც XX ს. დასაწყისში გადახურაობ. ქ. თ. 225. დიდებუნიანო სახლი, არქიტ., არქიტ. ძ. მდებარეობს შიდა ქალაქის შუა უბნის ცენტრში, მთავარი ქუჩის დას. კოეხზე, თარიღდება ელინისტ. ხანის დასაწყისით. მ. ს-ის (30X20,5 მ) ოთახების ხაზივე უკეთესი მთლიანად კლდეზეა ამოკეთებული. იგი წარმოადგენს სახეობრივად უნდა ყოფილიყო. შენობა დაზიანებულია: გამოვლილი კედლებისა და გადახურვის ხედაპირი. არ შემორჩენილია ეზოს სახმრ-ით და ჩრდ-ით მდებარე ოთახების წინა კედელი, ჩრდ. ოთახის გამოყოფი კედლები, სახმრ. ოთახების აღმ. კედელი და გადახურვა, ეზოს სახმრ-ადმ. კოეხი მთლიანად, ღია დარბაზისა და მის უკან მდებარე ოთახის გამოყოფი კედელი. ნაგებობის ეტეობა მრავალი გადაკეთებისა და შეკეთების კვლი. XVIII ს. ნაგებებული გადაკეთებით შენობა იქცა სოფლის ოჯახის საცხოვრებლად. მიუხედავად მრავალი სახეცვლილებისა კომპლექსის მაინც აქვს შენარჩუნებული ძირითადი არქიტ. სახე.

მ. ს-ის ოთახები განლაგებულია დიდი ეზოს სამ მხარეს და ასიმეტრიულია ეზოს და შენობის მთავარი ღერძის მიმართ. კომპლექსის წინაფენი ელემენტია ღია დარბაზი (4,8X3,85 მ), რ-იც აღმ-ით, ქუჩიდან ეზოში შესასვლელის პირდაპირ მდებარეობს. იგი საზეიმო თუ სარიტუალო დანიშნულებისა უნდა ყოფილიყო. დარბაზი შედგება მრავალი კამაროვანი ოთახი-სგან. ოთახს ფსადის კედელი არა აქვს და გახსნილია თაღოვანი ღიობით, რ-ის ორივე მხარეს, ეზოს კუთხეებში, ამოყვანილია მრავალი, კონკრეტული გადახურული ნიშები. დარბაზის ცენტრში ამოკეთებულია გულდასმით დამუშავებული წრული ფორმის ორმო (დიამ. 1,95 მ, სიღრმე 0,15 მ), რ-იც სარიტუალო დანიშნულებისა უნდა

ყოფს. გადაკეთების დროს ღია დარბაზი ხის სართულშუა გადახურვით გაუკეთათ ორ სართულად (გრომე კედლებზე შემორჩენილია კოჭების ჩასადგმელი ოთხ-ოთხი ბუდე). პირველ სართულზე გაუკეთებიათ დიდი ოთახი (7X7,4 მ), რ-ის ფართობის გადი-ლებს ზისნით შედარებადობითა დარბაზის გრომი კედლის კედლები და დარბაზის ფსადის წინ გადაუტანიათ კეით ნაშენი კედელი. მეორე სართულზე, ღია დარბაზის ფარგლებში, ღი-ჯაია, ლოჯიის წინ — ღია აივანი.

ღია დარბაზის უკან მასზე დაბალი, ბრტყელკუჩრის კედელი. ოთახი (4,85X4,75 მ), რ-იც დარბაზს კართ უკავშირდებოდა (შემორჩენილია კარის ჩირთხლის კვალი). ოთახის ჭე-რი წარმოადგენს კედლები ამოკეთი-ლი ხის კოჭოვანი გადახურვის მიბაძ-ვას. ოთახს სივანეზე ორად ყოფს თავ-ჯი, რ-ზედაც, გრომი ღერძის მიმარ-თულებით, გამოკეთილია მოკლე კო-ჭების წყობა. ოთახის ოთხივე კედელ-ზე ამოკეთილია პროფილირებული შემკული ლავარანი, რ-ზედაც კოჭების" ბლოკები აწყვიდა.


ეზოს სახმრ-ით და ჩრდ-ით ორ-ორი ოთახია. ისინი უფრო დაბლებია, ვიდრე ღია დარბაზი. ჩრდ. მხარის, ერთი-შეორის გვერდით განლაგებულ ოთახებს შესასვლელი ეზოდან აქვთ. აქვე დას-ისას კიდევ აქვს ღია დარბაზთან დამაკავშირებელი კარი (დარბაზის ჩრდ-ადმ. კუთხეში). ორივე ოთახი კლდეში ნაკეთი კამარითაა გადახურული. სახმრ. მხარის ოთახე-ბიდან ერთ ოთახს (დას-ისას) აქვს ეზოდან შესასვლელი. მეორე (სახმრ-ის) ოთახში, პირველ ოთახთან დამაკავშირებელი კარის გარდა, კიდევ არის ერთი კარის კვალი ადმ. კედელში. ორივე მხარის ოთახების კედლის დაგროვილი კვლები XVII ს. ადრ-გენიათ წყობილი კეით. ჩრდ. მხარის დას. ოთახში ნაუღამო ექვსი ღეი-ვის ქვეყრი, რ-იც კარის ხსნართაა გაპარტულები. ეზო ქუჩიდან კედლის ღიობით იყო შემოღობილი. ეზოს ირგვ-ლივ, კედლებთან, ამოკეთილია გა-ხსნილი ცოკოლი-სკამი. კომპლექსის მთელ ტერიტორიაზე სხვადასხვა დროს ამოკეთილი მრავალი ორმო

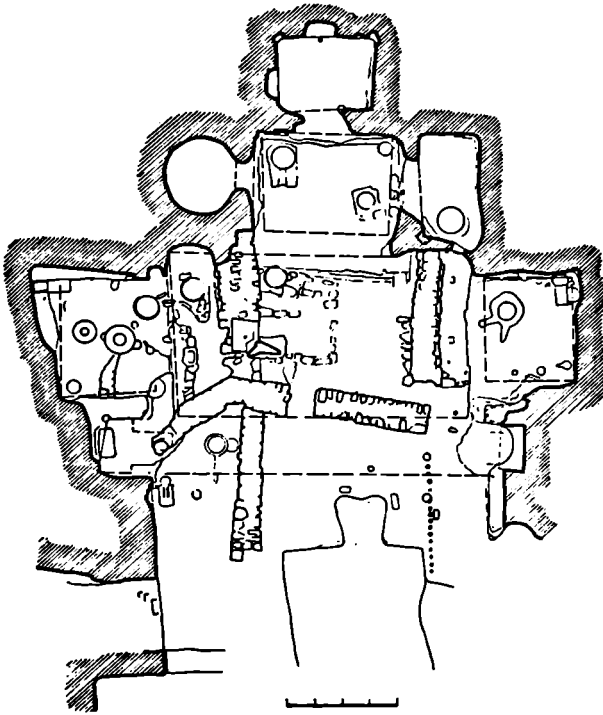
(თონების, ქილების, საქსოვი დახე-ვის ჩასადგმელი) და ბუდე (ხის პო-მებისა და ღობის სარგის ჩასაძა-რებელი). ქ. თ. 226. დიდებუნიანო სახლი, მთ ა ვარი კუჩრის თავ ში მდებარე ნა-გებობა, არქიტ., არქიტ. ძ. მდებარეობს შიდა ქალაქის შუა უბანში, მთ-არ-იით და კეტავს მთავარ ქუჩას. ოთხ-რიდლება ელინისტ. ხანის დასაწყისით. მასში გამოკეთებულია ამ დროს მდებარე არქიტ. კომპოზიცია (ფსადის მხარეზე გახსნილი დარბაზია, მის სამივე მხარეს კი უფრო მცირე და და-ბალი დახურული ოთახები).

უფლისციხის ნაგებობათა შორის მ. მ. (16,2X18,5 მ) გვერდი ვეგა-ზე რთულია. კომპლექსი სიმეტრიულ-დაადა განვითარებული. შენობის გარეთა მასზე მხოლოდ სახმრ. ფსად-ითა და ბანიით არის გამოვლენილი. გვერდის გარკვევების გარდა, ამ ნაგებობის თავისებურებას წარმოადგენს მის წინ მდებარე ბაქანი, რ-იც გვერდებიდან შემოსაზღვრულია კლდე-ში ნაკეთი განივი კედლებით. ნაგე-ბობაც მთლიანად ამოკეთილია კლდე-ში. შემოხა გამოვლენილი და დაზიან-ებულია — შემორჩენილი გვიანდ. ქვის კედლების მაქს. სიმა. 1,2 მ-ზე; საავარბო ბზარებია გვიანლივი გვერ-დის ოთახების გადახურვაში, დასგრე-ულია ნაგებობის ფსადი, მთავარი დარბაზის გადახურვა; დარბაზის სა-მეფე მხარეს განლაგებული ოთახების წინა კედლებს, უკანა ოთახების შე-სასვლელებს დაკარგული აქვთ პირ-ვნიდელი სახე, კედლების ქვედა ნა-წილი განჩახვ ამოტყვილია. შემორ-ჩენილია ელინისტ. ხანაში დამუშავე-ბული კედლებისა და ჭერის მცირე ფრაგმენტები. მ. მ. ფეოლ. ხანაში მრავალჯერ გადაუკეთებიათ: შენო-ბაში ჩაშენებული სხვადასხვა წყო-ბის ქვის კედლები ნაგებობას ბატარ-ია ოთახებზედად ყოფს. კედლის კვლე-ბი სათლილი და შეღებებულია. გაჭ-რილია ბუხრის საკვამლე მილიები, ოთახები და გადახურვის კოჭების ბუ-დეები. იატაკი გაცვეთილია. მასში ამოკეთილია თონების, ქვევრებისა და დახევის ჩასადგმელი ორმოები.

მ. ს-ის ცენტრს წარმოადგენს წრული უბნისა ღია დარბაზი (8,1X10,4 მ, სიმა. 5,5 მ). დარბაზის ფსადისაგან შემორჩენილი რამდენიმე დეტალი აღსატურებს, რომ იგი გახსნილი იყო გრძელი და დაბალი არქიტრავით გა-დახურული ღიადით (სიგ. 10,4 მ, სიმა. 2,35 მ), რ-საც უთუოდ ექნებოდა შე-ნობის ღერძის მიმართ სიმეტრიულად განლაგებული ორი საყრდენი. ფსად-ის ასეთი გადაწყვეტაც ამ ნაგებო-ბის თავისებურებას წარმოადგენს. დარბაზის განივი ღერძის დას. ბოლო-ში, მოკვანებით აშენებული ქვის კედლის ქვეშ, გამოჩნდა იატაკიდან ამოწული კედლის მასივი, რ-იც გადა-ხურვის საყრდენის ძირი უნდა იყოს.

225. განაკეთი





226. გვერდი

უნდა ვიფიქროთ, რომ ღერძის აღმ. ბოლოშიც ასეთივე საყრდენი იყო. ფახადის განაპირა კუთხეებთან, კედელში ერთიმეორის პირდაპირ ამოკვეთილია დრმა, ოთხკუთხა, ბრტყელპირიანი ნიშები ღია დარბაზში გადახურვის შემორჩენილი ნაწილების მიხედვით შეიძლება ითქვას, რომ მისი გადახურვაც ბრტყელი ყოფილა. აღმ. ოთახის ჰერის ვიწრო მალის შიშართულებით ჩანს ერთმანეთთან ახლოს განლაგებული ბრტყელი, ორსაფეხურიანი „აქოვები“ და კედლის შემკვეთი ღვეგარდანი. სწორკუთხა პროფილის ღვეგარდანი შუა ნაწილში გასდევს ღოდვი.

ფახადის წინ, კედელში, ჩაკეთილია განიერი დრული (ამჟამად სახეშეცვლელი); შესაძლებელია აქ ქუჩიდან ნაკვებთან მისასვლელი საფეხურები იყო.

ღია დარბაზის სამივე მხარეს უფრო მცირე და დაბალი სწორკუთხა ოთახებია. უკანა ოთახის სამივე მხარესაც მცირე და დაბალი სათავსებია. მათ შორის დახისას ნახევარსფერული ჰე-

რი აქვს და ვკვებით წრიულია. დანარჩენი ოთახების ქერი ბრტყელია.

წ. ნ-ის ბანი წარმოადგენს შიდა ქალაქის ზედა უბნის ტერასას, რაზეც კედელშივე ნაკვეთი სახლის წაწილებითა შემორჩენილია. ქ. თ.

227. პაროიანი სახლი. არქიტ.: არქიტ. მ. მდებარეობს ზედა უბნის აღმ-ით. ფერდობზე, აგურით ნაგებ კლასიკისთან. თარიღდება უფრო ხანით. ნაგებობა დაზიანებულია — დანგრეულია დერეფნის კედლის (0,5 მ) მნიშვნელოვანი ნაწილი, აქლია ამაღლებული საფეხურის სამხრ. მონაკვეთი.

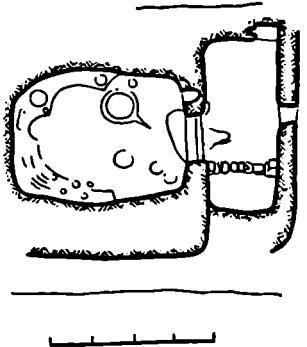
კედელში ამოკვეთილი მ. ს-ის გვერდით არაწესიერი ფორმისაა. შედგება მცირე ზომის მოგრძო ოთახის (3,9X3,2 მ) და მცირე დერეფნისაგან (მლოიანი ზომები 6,8X4 მ). კედლის კედელში უხეშად არის დამუშავებული ოთახს შესახველელი დერეფნიდან აქვს შესასვლელის წინ (0,67 მ-ზე) გულდასმით დამუშავებული მსხლის ნილოის ჩაღრმავებული ადგილია. იატაკში გაჭრილია ვიწრო დარი, რ-

აც აღმ. კედელში ამოკვეთილი მრგვალი ზერულადის გრძელდება. დერეფნი ოთახს აღმ-ით გაჭრილი კართი უკვე შირდება. კარების ჩრდ-ით, კედელში, გაჭრილია მრგვალი საკუბური. კედელში ამოკვეთილია მცირე ოთახი; იატაკში — გვიანდ. უფოდ. ხანის სახლიანი თონე და სხვადასხვა დანაშნულების მცირე ორმოები. ოთახის დას. მონაკვეთში გადაკვეთულია რთული კონტურის კარგად დამუშავებული ბაქანი, რ-იც იატაკიდან 0,2 მ-ითაა ამაღლებული. ბაქანზე რამდენიმე მცირე ორმოა ამოჭრილი. მ. ს. გადახურულია არაწესიერი ფორმის კამარით, რ-იც იატაკიდანვე იწყება. გადახურვის ცენტრში ამოკვეთილია გულდასმით დამუშავებული ჯდო, რ-იც მოგვიანდ. წარუღია, ბანის მხარეს — სამურა ფორმის. ქ. თ.

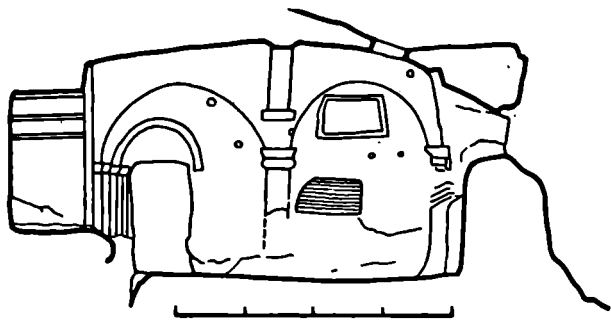
228. პაროიანი დარბაზი. არქიტ.: არქიტ. მ. მდებარეობს შიდა ქალაქის შუა უბნის დას. მონაკვეთში, ხელოვნურად მოსწორებულ ტერასაზე. თარიღდება XIII-XIV სს-ით. სავარაუდოა, რომ იგი ანტ. ხანის ნაგებობიდან არის გადაკეთებული, რასაც მოწმობს აქ შემორჩენილი ზოგიერთი დეტალი.

ოთხკუთხა დარბაზი (შიდა ზომები ნიშის ვარგე 6,25X5 მ) ამოკვეთილია კედელში. მისთვის დამახასიათებელია ინტერიერის გვერდის, გადახურვის, დეკორატ. ელემენტების უწორმასწორობა, კედლის ზედაპირის უხეში დამუშავება. განსხვავებულია ხაზირ. და აღმ. ფახადები, ბანი და ინტერიერის გადახურვის ზოგიერთი ადგილი. რ-თაც სწორბაზონება და ზედაპირის გლუვი დამუშავება ახასიათებთ. ნაკვებთან დაზიანებულია: დიდი ნიშის წინ ჩანგრეულია იატაკი. დარ-

227. გვერდი



ბაზის სამხრ. მონაკვეთი გამოიტყუ-
ლა და დასერილია ნაძრალტებით: არ
შემორჩენილა ჩრდ.-დას. კუთხის პი-
ლასტრი, ვახუშტისუღია (0,1-0,15 მ-
ით) კერის სამხრ. მონაკვეთი, დარ-
ბაზს შესასვლელი აღმ. კედლის ბო-
ლოში აქვს კარი სწორკუთხაა. შე-
მოვლებული აქვს სადა არქივოლტი.
შესასვლელთან, ჩრდ. კედელში დი-
დი ზომის გულდასმით დამუშავე-
ბული ნიშია, რ-იც აფართოებს დარ-
ბაზს. ნიშს აქვს ბრტყელი გადახურვა,
რ-იც შეწყველებული ფესტონე-
რით გადაღის გვერდით კედლებზე.
დარბაზის ინტერიერი გათრეპბუ-
ლია რთულად - ქვის კონსტრ.-დეკო-
რატ. ელემენტების იმიტაციით. შენო-
ბის შიგნით აღმართულ ერთადერთ
სვეტზე გადაჯვანოილ თაღები დარბა-
ზის სივრცეს ოთხ არათანაბარ ნაწი-
ლად ეუფს. სვეტიდან ოთხივეკედელზე
გადაღის კამარის შემყვერელი ორმაგი
თაღები. რ-ცხიც პილასტრებს ვერდნო-
ბიან. მხოლოდ აღმ. თაღი ვერდნობა
პილასტრის ზემოთ მითავსებულ კონ-
სოლს. შუა პილასტრიდან კუთხეების
პილასტრებზე გადაჯვანოილია კედლის
მოსართავი თაღები. სვეტისა და პი-
ლასტრების კვეთი შეესაბამება შათ-
ზე დაყრდნობილ თაღების კვეთს. კა-
პიტულუმის პროფილს შეადგენს
ლილევი და ჩაყვითილი თარი. კუთ-



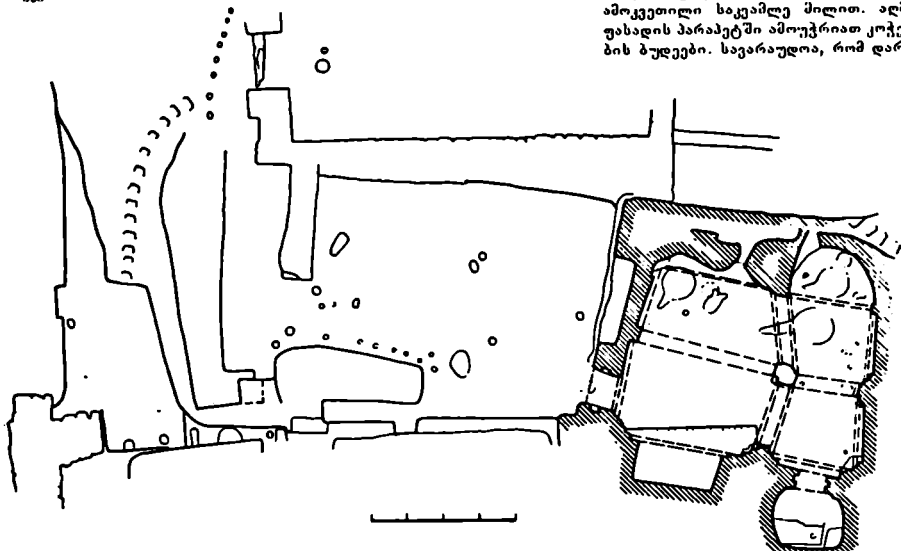
272. განაკვეთი

ხეების პილასტრების კაპიტელები
გამართივებულია. იგი სწორკედ-
ლიანი, დაუდერად ამოყვანილი
თარია. დარბაზის სამხრ. კედელში
ამოკვეთილია ორი ხარკმელი. ხარკმ-
ლები შიგნით ოთხკუთხაა, გარეთ ვიწ-
როვდება და გადახურულია კამარით.
დარბაზი ჩრდ. კედელში გაჭრი-
ლი კარით უყავშირდება მცირე ზო-
მის (1X1,6 მ) ბნელ სათაფსს, რ-ის
იატაკში ამოჭრილია გაურკვეველი
დანიშნულების მცირე ბაქნები და და-
რები. დარბაზს აქვს აღმ. და სამხრ.
ფასადები და ბანი. მთავარი (აღმ.) ფა-

სადის ცენტრში ფაქიხად ამოკვეთი-
ლი თაფნაა, რ-საც უჭირავს ფასადის
ერთი მეხამელი. თაფნა კედლის ვერტ-
ტიხრით ორად იყოფა. დარბაზს ოთხი-
ვე ნაწილში ამოკვეთილი სხედანსხვა
სახის გადახურვა აქვს. წინა ორ ნა-
წილში ბრტყელი კამარაა, ჩრდ.-
დას. მონაკვეთში - შეკრული აფრების
მსგავსი. სამხრ.-დას-ის ნაწილი სახე-
შეცვლილია ბუხრით, რ-იც მოგვიან-
ებით გადაკეთების დროს გამოუჭ-
რიათ.

დარბაზი მოგვიანებით გამოუყე-
ნებით სიციხეებლად. საუკუნეთა
მანძილზე კედლებში ამოუჭრიათ უს-
წორო ფორმის თაჩნები, იატაკში -
თონეებისა და საქსოვი დაზგების ჩა-
სადგმელი ორმოები. სამხრ. კედლის
ბოლოში გაუმართავ ბუხარი, ქვეში
ამოკვეთილი საყვამლე მილით. აღმ.
ფასადის პარაპეტში ამოუჭრიათ კოჭე-
ბის ბუდეები. სავარაუდოა, რომ დარ-

278. გეგმა



ბაზის წინ ხისგადახურვიანი აივანი იყო.

დარბაზის აღმ. ფასადის წინ მოზრ. დილი ეზოა (6,25X10,75 მ), რ-საც აღმ-ით კლდის სწორხაზოვანი, გლეჯი კედელი სახფარავს, ჩრდ-ით, 3,5 მ-ით დაბლა, ემოჯნება მაღალტახტოვანი ოთახის კომპლექსი, სამხრ-ით შემორჩენილია ვანითი. უფოდ. ხანის ქვით ნაგები კედლის ფრაგმენტი, რის ქვეშაც ჩანს ანტ. ხანაში დამუშავებული კლდის ნაწილი. ქ. თ.

დასხვა დანიშნულების ორმოები (ოთხეუბის, საქსოვიდაზვების და ქაღები ჩასადგმელი) და ხის ბოძებისა და ღობის ჩასადგმელი ბუდეები.

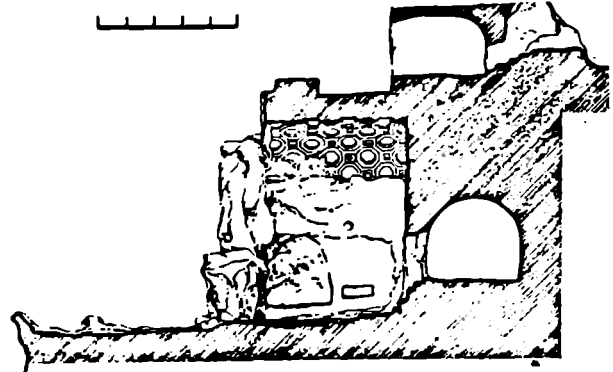
ძ. ს. შედგება ღია დარბაზისა და ორი ოთახისაგან. სამივე სათავსი განლაგებულია ერთ ღერძზე, ერთმანეთის უკან. კლდის ზედაპირი დამუშავებულია კარგად. დეკორად გამოყენებულია ხისა და ქვის კონსტრუქციების იმიტაცია. შენობა უფლისციხის

229. გრძივი განაკეთი, ხაერო ხედი

229. კოსონებიანი დარბაზი, ცენტრალური კომპლექსი, არქიტ., არქეოლ. ძ. მდებარეობს ნაქალაქის სამხრ.-დას. კიდეზე. თარიღდება ახ. წ. I ს-ით. დარბაზის შუა, დიდი (დაახლ. 4,5X4,5 მ), სახეში დარბაზი სამხრ.-კენ მთლიანად ღიაა, გადახურულია ნახევარწრიული კამარით. კამარის გარეთა პირი დასრულებულია ზუსტად გამოყვანილი ორფერდა ფრონტონით, შიდა პირი კი, რომელი არქიტექტურის ძეგლების მსგავსად, შემუშავებულია რეალური რელიეფური ექსონებით. ექსონებს შორის კვადრატების ჩასმული. დარბაზი სამი მხრიდან განსაკუთრებით უკეთესად მცირე ზომის სადა და მუშავებული ხათვების. კომპლექსის წინ ერთი საფეხური დაწეული პატარა ეზოა, რ-იც კიდევ უფრო დაბალ ეზოში ჩადის. პატარა ეზოს აღმ. კიდეზე და სამხრ-ით, ხრამის გაყოფაზე, კლდში ამოკვეთილია პარაპეტი დრმა და დაბალი ჩამოსაფლოში. დოლ. ვ.

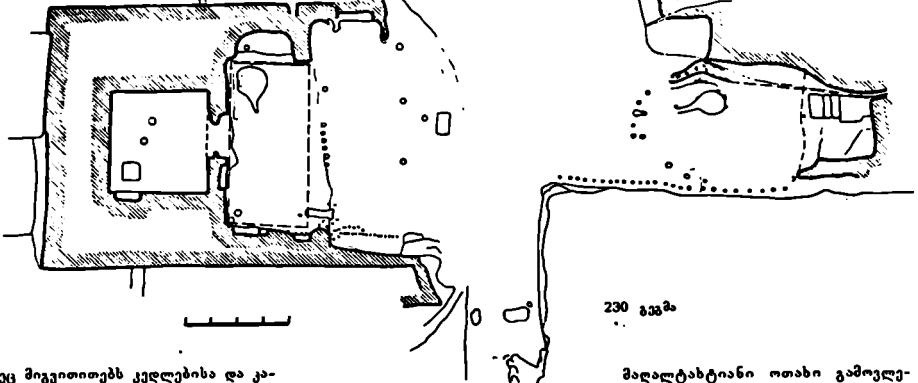
230. კოსტა სხელი, არქიტ., არქეოლ. ძ. მდებარეობს შიდა ქალაქის შუა უბანში, მის ჩრდ.-დას. კუთხეში, ქარაფისპირა ტერასაზე. თარიღდება ადრინდ. ანტ. და ელინისტ. ხანის მიჯნით. 1967 წ. სპეც. სამეცნ.-ხარჯებ. ხაფ. სახელოსნომ კლდის გადახურვის ჩამოგლეჯილი და დაცურებული წინა ნაწილი რკინა-ბეტონის უწყვეტი კოჭით გაამაგრა.

ძ. ს. (11,15X6,5 მ) მთლიანად კლდეში ამოკვეთილი. შენობა უფლისციხის კლდეში ნაკეთი ანსამბლის თვალსაჩინო ნაგებობაა. კომპლექსში დაცულია ანსამბლის ძირითადი ნაგებობისათვის დამახასიათებელი ყველა მხატვრული და არქიტ.-გვეგარებითი პრინციპი. ნაგებობა დაზიანებულია. შემორჩენილია ღია დარბაზის გვერდითი კედლების ქვედა ნაწილები, გადახურვის კამარის ჩრდ.-დას. კუთხე, წინა ოთახის ფასადის კედლის ზედა კუთხეები; კედლები ჩამოტეხილი და გამოფიტულია. შემორჩენილი ფრაგმენტებაც დაზიანებულია. ძ. ს. შრავალჯერ გადარკვეუბათ: ოთახის კედლებში ამოკვეთილი უსწორო თახჩები, ოთახების იატაკსა და ეზოში ამოუთხრიათ სხვა-



ანსამბლის ნაგებობათა შორის გა-
შიორნევა გარეგანი იერით. იგი მარ-
ტივი კუბის ფორმისაა, რასაც ქმნის
მთავარი ფასადის თაღის ღიობი, და-
ნარჩენი ფასადების სადა სიბრტე-
ვები და ბანური გადახურვა.

ღია დარბაზი უკანა ოთახებზე ბე-
რად მაღალი, სწორკუთხა, წაგრძე-
ლებული მიხაზულობის ყოფილია, რა-



230 გვგზა

ზეც მივითითებ კედლებისა და კა-
მარის შემორჩენილი ნაწილები. დარ-
ბაზის თაღის ღიობი სახეობი იერს
აძლევს წინა ხედს. შენობის დანარჩენი
ფასადები დამუშავებულია ვლუტუ-
დარბაზის უკან მდებარე ორივე ოთახი
ერთმანეთს შენობის ღერძზე გაჭრილი
კარიბი უკავშირდება. წინა ოთახი მოკ-
მძო სწორკუთხედი (6,3X3,2 მ), უკან-
ა — ოთქების კედარბული (3,9X3,8
მ). ორივე ოთახის ჰერიბრტეულია. წი-
ნა ოთახის ჰერიბრტეულში ამოკეთილი
ხის კოჭოვანი გადახურვის კონსტრუქ-
ციის იმარტყია. კედლებს ზემოდან
გადსდევს პროფილირებული ლეკვარდა-
ნი, რ-ზედაც ორსაფეხურიანი „ოქე-
ბია“ — დედაკუელი“. ოთახის აღმ. და
დას. კედლებში ამოყვანილია თახჩე-
ბი. ჩამონგრეულ საშპრ. კედლის ზე-
და ნაწილზე შემორჩენილია ღია დარ-
ბაზიდან ოთახში შესასვლელის წირ-
თხლის კუალი. ქს-ის წინ კედლები
ჩაჭრილია მოსწორებული მობრდილი
უკანა, რ-იც ქარაფის პირის შემო-
სახსნურდელი იყო პარაბეტით. ქ. თ.

ხების კედლები ნაწილობრივ კედლისა
და სხვადასხვა სიმაღლეზე შემორ-
ჩენილი. ჩანგრეული აქეთ გადახურ-
ვებიც. შენობა პირველად ანტ. ხანა-
შივე გადაკეთებულია. ფეოდ. ხანაში
ნაგებობა საცხოვრებლად გამოუყე-
ნებულია და შემორჩენილი კედლის კედ-
ლები ქვის წყობით აღდგენილია, ზო-
გან კი ჩამოყვლილია და შივ ტლან-
ქად ამოუჭრილია კოჭების ბუდეები და
თახჩები. იატაკში ამოუყვლილია ბო-
ძების, ქვევრების, თონებისა და ჩარ-
ხების ჩასადგმელი ორმოები.

მაღალტახტიანი ოთახი კედარბუ-
ლია (4,5X4,52 მ, სიმა. 3,35 მ), სწორ-
კუთხა, მაღალი და განიერი შესასე-
ვლი (2,25X1,5 მ) აღმ. კედლის
ცენტრშია. შიგნიდან შესასვლელის
წირთხლები ჩაკეთილია ირიბად, რაც
აუარითებს ღიადა. ფასადის მხრი-
დან შესასვლელი თაღოვანი, შეწყე-
ული, სადა ტიპმანით მთავრდება. ოთა-
ხის ბრტეული ჰერი მორთულია ორ-
მაგად პროფილირებული კესონების
თა და პროფილირებული ლავგარდ-
ნით. გრძივ კედლებთან გამოყვითი-
ლია მაღალი ტახტები. მათი ნაპირ-
ში ლოლეთაა მორთული. ინტერიერს
ახასიათებს ყველა ზომისა და ხაზის
სიხვეტეს, სიბრტეების ფაჩიზი და-
მუშავება. იგი უფლისციხის კედლები
საკეთილი ანსაზღვის ძირითადი საშ-
პრ. ხანისათვის დამახასიათებელი
ნაგებობის ნიმუშია.

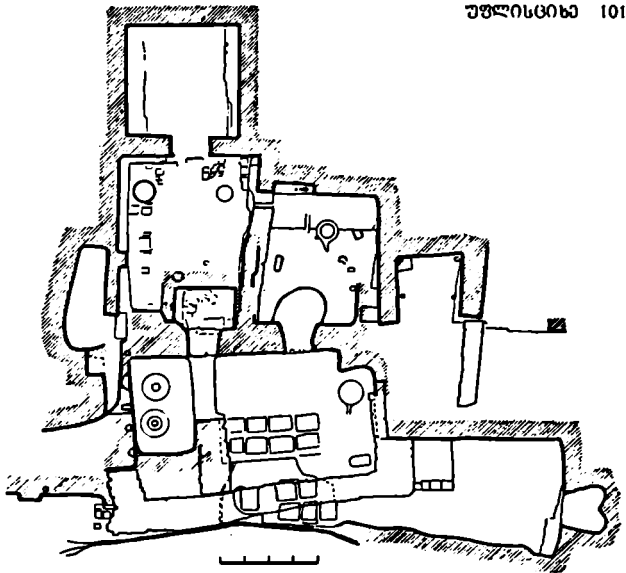
მაღალტახტიანი ოთახი გამოყვ-
ნილია ფასადითა და ბანით. ფასადი
წარმოადგენს კედლის სადა სიბრტე-
ვს. მასში გაჭრილი კარი კომპლექ-
სის წინა (მეორე) ოთახში გადის.

(ბ) წინა (მეორე) ოთახი მა-
ღალტახტიანზე უფრო განიერია
(5, 25X7 მ), წაგრძელებულია აღმ-კენ.
წინა ოთახის ჩრდ-ით შემორჩენილია
კედლის კედლის ძირი, რ-ის დას. ბო-
ლოში ჩრდ. ოთახში გასასვლელი კა-
რია გაჭრილი. ეს კედელი მოგვიანე-
ბით ქვის წყობით აღდგენილია. საშპრ.
კედელი კედლისაა, მის აღმ. ბოლოში
ამოჭრილია გრძელ, ვიწრო და პატარ-
ა სათაღისი (ა უ ხ ი ?) ასასვლელი
ერთი საფეხური. სათაღის კედელში
შემორჩენილია კამაროვანი გადახურ-
ვის ნაწილები. (გ) ჩ რ დ. (მესამე)
ოთახი მეორის ჩრდ-ით მდებარეობს და
მასზე უფრო მოკლეა (5,5X5 მ). ოთა-
ხის დას. ნაწილში იატაკი ერთი ხე-
ფეხურიით შემადგენულია. დას. კე-
დელში ამოკეთილია ერთი ნიშნი.
ორივე ოთახს თანაბარი ღონის იატაკი
აქვს. მათი საერთო, აღმ. კედლის
კედელი დაბალი (0,4 მ) და მისწო-
რებულია. მასში ორივე ოთახიდან გა-
მოკეთილია აღმ-ით, შედარებით და-
ბალ დონეზე მდებარე სათაღისი ჩა-
სასვლელი არც ერთი ჩასასვლელი კა-
რის ხერგელი არ უნდა იყოს. იგი უფრო
აბანოს საცეცხლურს — დუშულს ჰგავს.
საშპრ. ოთახის იატაკში, ამ ჩასასვლე-
ლის წინ, ამოჭრილია ოთხკუთხა ორ-
მო (სიღრმე 2 მ), რ-იც აღმ. ოთახის
იატაკამდე ჩადის. ორმოს საფეხურე-

231. მაღალტახტიანი ოთახის კომ-
პლექსი, არქიტ., არქეოლ. ძ. მდებარე-
ობს შიდა ქალაქის შუა უბანში,
მთავარი ქუჩის დასაწყისში, მის დას.
ნაპირას. თარიღდება ელინისტ. ხა-
ნის დასაწყისით. კომპლექსი ხუთი
ოთახისაგან შედგება. მათ შორის
მთლიანად კლდეზე გამოყვითილია
შლოლი (ა) მაღალტახტიანი ოთახი
ოთახი, რ-ასაც შემორჩენილი აქვს
პირვანდელი სახე. დანარჩენი ოთა-

ბი არა აქვს და აქედან ოთახში შე-
მოსვლა შეუძლებელია. ჩრდ. ოთახის
იატაკში კი, ჩასახვლების წინ, ძაბ-
რისებრი ღრმულია. ისიც უსაფეხუ-
როა. ორივე ორბო საცეცხლური უნ-
და იუოს. სამხრ. ოთახის საცეცხლუ-
რი ამოშენებულია ანტ. დროის ალი-
ზით. როგორც ჩანს, იგი გაუქმე-
ბათ და ახალი საცეცხლური გაუმარ-
თეთ ჩრდ. ოთახში.

ამ ოთახების აღმ-ით მდებარე (დ)
ქუჩის კი არა სხა თ ა ე ს (შეოთ-
ხე ოთახი) იატაკი 2 მ-ით დახალია. მი-
სი სრული გვერდის აღდგენა შრავალ-
ჯერ გადაკეთების გამო შეუძლებე-
ლია. დას. კედლის ზედაპირი, რ-შიც
საცეცხლურებია ამოკეცილი, გამო-
წვარია. სამხრ. კედლის კედელი დაფა-
რულია ქვარტლის სქელი ფენით. სა-
თავისის სამხრ. ნაწილში აღმონდა
ნაცრის მტრივი და სქელი ფენა, რ-
შიც ფეოდ. ხანაში ჩაუდგამთ ქვე-
რები.

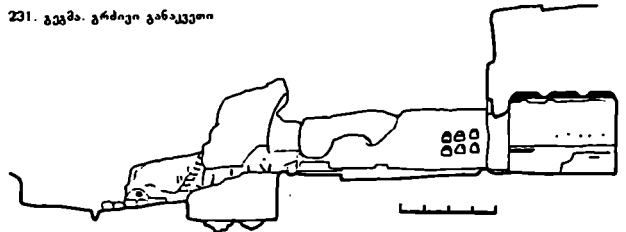


231. გვამ. გრძივი განაკვეთი

(ე) მ ე ხ უ თ ე ო თ ა ხ ი მ ცირე ზო-
მისაა. მდებარეობს კომპლექსის ჩრდ.-
დას. კუთხეში. სამ მხარეს შემორჩე-
ნილი აქვს კედლის კედელი და ბოძე-
ბის ჩასადგმელი; ოთხი ბუდე. ოთახს
წინა (აღმ.) კედელი არა აქვს.

კომპლექსის სამხრ.-აღმ. კუთხე-
ში, ქუჩისპირას, ამოკრილია (1,2 მ.
ზე) წყალსაწრეტი ღრმა ღარი.

სათავების ურთოფრთხილანობა,
მათი ღონეების სხვაობა, არქეოლ.
გაფხარის დროს მოპოვებული წყალსა-
ღენის თიხის მიღები, გადამწვარი
აგურები, დიდი, პირაკეცილი კრამ-
ტისა და ჯიდალეუკური ხსნარის ნა-
ტებები საფუძვლებს გვაძლევს კომ-
პლექსი პიპოკუსტების სისტემის შქა-
ნე ა ბ ა ო დ მივიჩნით.



232. მ ა ვ ე ლ ი ა ნ ი, წ ა რ მ ა რ თ უ ლ ი
ტ ა ძ ა რ ი, არქიტ., არქეოლ. მ. მდებარე-
ობს ნაქალაქარის შუა უბანში. თა-
რიღვეა ელინისტ. ხანის. გამოკვე-
თილია კლდეში. სამხრ. კედლის ერთი
ნაწილი უხეშად დაჯიშულია ნატე-
ხი ქვისაა. შემორჩენილი აქვს თავდა-
პირველი ნალესობის ფრაგმენტები.
მ. შედგება მთლიან ორგანიზმად გაერ-
თიანებული ათი უჯრედისაგან (საერ-
თო ფართობი 240 კვ მ.). გამოირჩე-
ვა სირთული და მაღალი ზურთო-
მოდრული ღირსებებით. შესასლელ-
ელი სამხრ. კედლის დას. მონაკვეთშია.
კარი საგანგებოდ არის აყენილი
დარბაზის სიმეტრიის ღერძიდან. ვა-
ლის მოზრდილ მოედანზე, რ-იც თავ-
დაპირველად გვერდზე (აღმ-ით) შე-
დებარე ამავე ტიპის, მაგრამ უფრო მკე-
რე ტიპისათვის ყოფილა საზიარო. მ-ის
მთავარი ნაწილია მაღალი ბაქანზე აღ-
მართული კამაროვანი პორტიკი. პორ-
ტიკს აღმ-ით, დას-ით და ჩრდ-ით
უფრდებდა ორ-ორი ოთახი. მათგან
ჩრდ. პირველი ოთახის კარი კედარ.
ეკსონებითაა პორტული. ად დას.

ოთახების ჩრდ. კედლების სიღრმე-
ში ორი სამალაგი-სალარო წინა
შესახსლებებით. პორტიკიდან მ-სა-
ფეხურიანი საზეიმი კიბე ჩაღის
ერეკლ თავდახსნილ გვირაბში, რ-საც
აღმ-ით და დას-ით ორსაფეხური-
ანი ჩამოსაჯდომი (კულების მსახუ-
რათვის) გასდევს. სარიტუალო და-
ნიშნულებისაა ტაძრის ახლის, მოედ-
ნის კედლებში გამოკაფული მცირე
სათავებიც.

233. მ ი უ ვ ა ლ ი ნ ა მ ბ ო რ ბ ა, არქიტ., არ-
ქეოლ. მ. მდებარეობს შიდა ქალაქის
სამხრ.-დას. მიუყვალ ქარაფზე (ქარა-
ფის ძირიდან 52 მ-ზე). კომპლექს-
ში მოხვედრა მხოლოდ ალიპინისუ-
რი ჩაშვების წესით შეიძლება. ნავე-
ბობა თარიღდება ელინისტ. ხანის და-
საწყისით. მართალია, მ. ნ. ოზლო-
რეხულია შიდა ქალაქისაგან, მაგრამ
საერთო არქიტ. ფორმების და მხატვ-
რული პრინციპის მიხედვით იგი ში-
და ქალაქის არქიტ. ანსამბლის ერთ-
ერთ ტიპური ნაგებობაა. მ. ნ-ის
კომპლექსი დამსრობლია სამხრ.-კენ.
შედგება ფასადის მხრიდან თლირი
გახსნილი, კამაროვანი დარბაზის (3X
3,6 მ.), მის წინ არსებული ეზოსა და
დარბაზის უკან მოთავსებული უფრო
დაბალი, სწორკუთხა, ბრტყელჭრია-
ნი ოთახისაგან (3,7X2,9 მ.; სიმაღ. 2,5 მ.).
კომპლექსი კლდეშია ამოკეცილი,
დაზიანებულია; გამოფიტულია ნა-
გებობის კლდის ზედაპირი. აქლი-
ეზოს დიდი მონაკვეთი და ღია დარ-
ბაზის ეზოს მხრის ნაწილი, დაწვრე-
ულია ოთახის წინა კედლის შუა ნაწი-
ლი, ჩამოცვენილია ოთახის ქუჩის
ღეკოების უბეტეს ნაწილი, მთლიან-
მად ჩამონგრეულია ნაგებობასთან
მისასლელი გზა. უზიზიბა კომ-
პლექსს პირვანდელი სახე შეუზარა-
ნა.

მ. ნ-ის სათავებოდან საყურადღე-
ბოა უკანა ოთახი, რ-საც შესასლელ-
ელი ღია დარბაზიდან აქვს. კარი ვაკე-
რილია ნაგებობის გრძივ ღერძზე (შე-
მორჩენილია ჩრდ. წირხლის ნაწი-
ლი). ოთახის იატაკი ღია დარბაზის
იატაკის ღონესთან შედარებით 0,15
მ-ით მაღალია. ჭკერზე ამოკეცილია
ხის კოჭელი გადახურვის იმიტაცია.
გაქ... ღერძის მიმართულებით ამუ-



233. ხაერთი ხედი

ვანილი „შიდავი კოკი“ ორად ეოფს გადახურვის მალს. კოჭზე და კედლებზე, გრძივი ღერძის მიმართულებით, „კალებულია“ მცირე კვითის „კოჭები“. ოთახის ჩრდ. კედელში ამოჭრილია ორი თახჩა. ნაგებობის თავისებურებას წარმოადგენს შესასვლელის პირდაპირ, ოთახის უკანა კედელთან, თითქმის მთელ სიგანეზე, კედელში ამოკვეთილი ორსაფეხურიანი, განიერი საფარძლის მსგავსი გუბრკვევილი დანიშნულების „ტახტი“ (სიშ. 0,6 მ). „ტახტის“ ზედა საფეხურზე მცირე ღრმულია ამოკვეთილი.

კომპლექსის კონტური და სიბრტყეები გეომეტრიულად ზუსტია. კლდის ზედაპირზე გლჯვად არის დამუშავებული. ცხადია, რომ მ. შ. თავდაპირველი ანსამბლის განაშენიანებაში იყო ჩართული, ამიტომ საცაბადლოა, რომ შიდა ქალაქი, ჩადაბლებული ტერასებით და ქუჩებით, დას-კენ გრძელდება.

ბიბლ. :4:28-34.

ქ. თ.

234. მოხატულ ოთახიანი სახლი, არქიტ., არქოლ. ძ. მდებარეობს უფლისციხის შიდა ქალაქის შუა უბანში, ხელოვნურად მოსწორებულ ტერასაზე. ტერასა-ბაჰანს დას-ით კლდის კედელი სახლურავს. ბაქნის ჩრდ. ნაწილი უკირავს ერთსაფეხიან დარბაზს თავისი ერთით. სახმრ.-აღმ. ნაწილი ოთხსაფეხიანი დარბაზის ბანი იყო (ჩანგველი). სახმრ.-ით, ამავე ბაქნის დონეზე, ღრმა და ვიწრო გასასვლელით მოკვეთილი ორსაფეხიანი დარბაზის ბანი გაშლილი. შიდავირი ქუ-

ჩიდან ბაქანზე ასასვლელად ამებამდ 13 საფეხურიანი ამოკვეთილი, თავდაპირველი ასასვლელი არ შემორჩენილა.

მ. ს. თარიღდება ფეოდ. ხანით. შემორჩენილია ელინისტ. ხანის კლდეში ნაკვეთი ნ ა ე ბ ო ბ ი ს სწორკუთხა, სწორხაზოვანი, საფეხურად ჩაღრმავებული ფრაგმენტები (სახლის ჩრდ. ოთახის ქვეშ და სამხრ. ოთახის გარეთ), რ-იც, კლდის მალად დას. კედელთან ერთად, ქმნის ნაგებობის სწორკუთხა კონტურს. კლდის ქანის კონფიგურაცია გვიჩვენებს, რომ ნაგებობის მხოლოდ დას. და ჩრდ. კედლები იყო კლდეში ნაკვეთი. დანარჩენი კედლები სხვა მასალითაა ნაშენი.

ამავე კონტურის შიგნით ამოკვეთილია ბოძების ჩასადგმელი ბუდეები, ჩრდ.-დას. კუთხეში — გაურკვევლილი დანიშნულების ოთხკუთხა ორბო, მის პირზე — დარბაზი და სწორკუთხა ორბული. იატაკის კონტურის გარეთ, ჩრდ.-ით, წყალსარეტი ღარიც სათავეა.

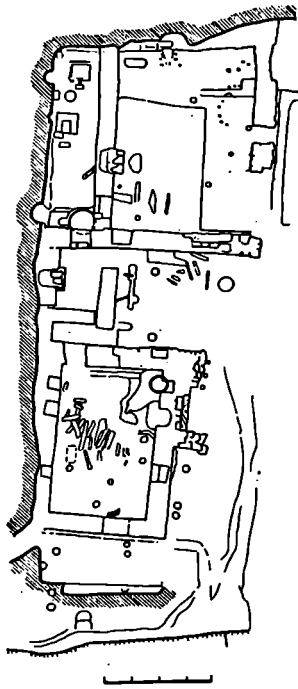
შემორჩენილი ფრაგმენტების ზუსტი გეომეტრიული ფორმა, კლდის ზედაპირის ფაქიზი დამუშავება და წყალსარეტი ქსელის მოწყობა ამტკიცებს, რომ ნაგებობა უფლისციხის პირვანდელ შენებლობას ეკუთვნის.

მ. ს. სწორკუთხაა (23X6 მ), შედგება სამი ერთიმეორის გვერდით მოთავსებული ოთახისაგან. შემორჩენილი კვალი გეოლოგიურბინებს, რომ მ. შ. გრძელდება ტერასის ჩრდ. კედლის მიმართულებით (ერთსაფეხიანი დარბაზისა და მისი ეზოსკენ). ნაგებობის დას. და ჩრდ. კედლები კლდეშია ნაკვეთი, დანარჩენი ალიზისაა. ეს არის ვერჯერობით ერთადერთი ალიზის საცხოვრ. სახლი უფლისციხის ანსამბლში. შენობა დაზიანებულია (შემორჩენილი კედლების სიშ. 0,6-1,3 მ-ია), იგი მრავალჯერ არის გადაკეთებული და შეკეთებული: განსაკუთრებულია ხაშენი მასალა და კედლის კონსტრუქციები, ორბოებზე და ოთხეგზე კედლებია დაშენებული, ამოქოლილია ძე. შესასვლელიც, სანაცვლოდ გაჭრილია ახლები.

მ. ს. არ იმეორებს ძე. ნაგებობის კონტურებს. არც დას-ით მდებარე კლდეა გამოყენებული კედლად. სამხრ. ოთახში კლდის უსწორმასწორო ზედაპირი გასწორებულია ალიზის წყობით, ჩრდ. ოთახის დას. კედელიც, კლდის მასივიდან მოშორებით, ალიზითაა ამოყვანილი. (ა) ს ა მ ხ რ. ო თ ა ხ ი სწორკუთხაა (3,7X6,2 მ). ოთახის ჩრდ. და სამხრ. კედლებში გაჭრილი კარები ამოშენებულია. სამხრ.-ის კარი გალიოდა კლდის მცირე ბაქანზე, რ-ის გადახურვა კლდეში ნაკვეთ ბუდეებში ჩასმულ ბოძებს ეყრდნობოდა. უკანასკნელად ოთახის შესასვლელი ჩრდ. კედლის დას. მონაკვეთში გაჭრილია. აღმ. კედელში ბუხარი და თახჩაა, ჩრდ. კედელში — სა-

მი თახჩა. იატაკი თიხბატყენილია. გადახურვა ხისა ყოფილა, კოჭოვანი (ფრაგმენტები ნაპოვნი იატაკზე). აღმ. კედლის ჩრდ. კუთხე მოყვანილია ალღევილი კეით, აგურის ნატყეხითა და ტალახით (წყობა ირგულარულია). შიგნით აღსადგენად გამოყენებულია ალიზი. ამ წყობის ქვეშ აღმონდა XVI ს. სასულიერო თონე, რ-იც უფრო აღრინდ. ხანის ორბოში იყო ჩადგმული. აღმ. კედელს გარედან მოშენებული აქვს ალიზისა და აგურის ნატყეხით ამოშენებული კედელი, რ-ის ნაწილია შემორჩენილი. არქოლ. გათხრების დროს სამხრ. ოთახში აღმონდა ძე. შეღვსილობის მოხატული ნატყეხები: გადახალისებულ ფოთლებსა და ყვავილებს შორის გამოსახულია ადამიანის, ცხოველვებისა და ფრინველების მცირე ზომის ფიგურები. მოხატულობა უჭი აგურის ფერისაა. ფონი ოდნავ ჩაწყულია ვარდისფერ შეღვსილობაში და არ არის შეღებილი, ან პირიქით, ფონი შეღებილია, გამოსახულება კი არა. გვეხედება ისეთი ფრაგმენტებიც, სადაც გამოსახულება ამოკარულია და მთლიანადაა გადაღებული. კედლის მხატვრობის ფრაგმენტები ფეოდ. ხანის

234. გეგმა



ქართ. საერო ნაგებობის მოხატულობის უბედურება ნიშნავს.

(3) ჩრდ. ოთახი კვირატულია (7,5X7,5 მ) და ბევრად განიერი სამხრეთისაა. შესასვლელი ადმ. კედელშია, რ-იც წინ არის წამოყვლილი. ადმის და კედლებზე მიყრდნობილი ჩრდ. კედლები ქვისა და ტალახის უხვიორ წყობით არის ამოყვანილი. დას. კედელი კი გაურკვეველი ფორმის დიონითა თუ ბუტითაა ნაგები. კედლის ცენტრში ამოყვანილია ბუხარი. კედელს კედელი შეუღებია.

ჩრდ. კედლის მხარეს კარგად არის შემორჩენილი კედლები ნაკვეთი ა-ბ-გ-ე ოთახის (გ) კედლის კედელი, რ-იც ოთახის კედლად არ გამოყვანილია. აღიბის კედელსა და კედლის კედელს შორის ვიწრო გასასვლელი (1,75 მ), რ-იც ორი კართი უკუშრდებდა ჩრდ. და შუა ოთახებს. გასასვლელის ჩრდილო, ბოლოში, ანტ. ხანის გაურკვეველი დანაშნულების ორბა, სამხრეთ-შუოდ. ხანის ორი, ერთმანეთში ჩადგმული თონე. თონეებზე დაშენებულია კედლები და გაუქმებულია. თონის წვეთი ოთახის კედლები უფრო გვიანდელია.

სახლის შუა ოთახი (დ) მცირე მოცულობისაა. მის დას. კედელში ბუხარია. უკანა კედელი, რ-იც კედლებს ყრდნობდა, აღიბითაა აშენებული. შემრჩენილი აქვს შეღებილობის კვალი. **ქ. თ.**

235. ოთხსვეტიანი დარბაზის კომპლექსი, დარბაზი (360 კვ მ) გვეშთქრის ტ. ბაზილიკის მსგავსია. იგი განკუთვნილი იყო წარმართული ხანის სახეობა საკულტო ცერემონიისათვის. გამოკვეთილია კედლები. ნაგებობა დაზიანებულია, გამოფრთხილია. შემორჩენილია შლოდ ჩრდ. კედელი და მცირე სათავის, ადმ. და დას. კედლები ქვედა ნახევარი, სამხრ. კედლის ცოკლი. ეტობა მრავალჯერ გადაკეთების კვალი. დას. კედლის ბოლო ნაწილი, დიდი ნიშის გაყოფაზე, ამოშენებულია ადრინდ. ფუოდ. ხანაში. ამ კედლის ქვეშ დარბაზში ჩასასვლელი ანტ. ხანის ორი საფურხია; შემორჩენილია გვიანდ. ფუოდ. ხანის ქვითირის კედელი. ამავე საუკუნეებში ქვითირის კედლებით შემოზღუდვით და კედელსად უქცევათ სამხრ.-ის აფსიდიანი სათავისი, დაუვიწროებათ ანტ. ხანის შესასვლელში. დარბაზი მოგვიანებით საცხოვრებლად გამოკუთვნილია. შუა აფსიდის ჩრდ. მონაკვეთში მოჭრილია ცოკლი ხანის საფურხი, გადრეკილია ქვედალი, იატაკში ჩაჭრილია სამი სასულიანი თონე; დარბაზის ჩრდ. ნაწილში ოთხი თონეა. ჩრდ.-დას. კუთხის კედლებში ამოჭრილია გადახურვის კოჭების ჩასადგმელი ბუდეები.

(ა) დარბაზის ინტერიერს ქმნის კედლის დამუშავებული კედლები, რ-ებზე ფსახადები არა აქვთ. ოთხსვეტიანი დარბაზის დას. მონაკვეთი განიერი

და მოკლეა. მის ცენტრში ოთხი ბურჯის ოთკუთხა ბაზისებია გამოკვეთილი. ბაზისების მდებარეობა დარბაზის ღერძის მიმართ ასიმეტრიულია. დარბაზის ჩრდ. კედელი, ბაზისების შესატყვისად, დანაშრდებული არათანაბარი ზომის სამი დეკორატი. თალი. ნაწილობრივ შემორჩენილია პილასტრისა და ოთახების კედელი ჩაჭრილი პროფილი. დას. პილასტრზე კაპიტელის კოხება, რ-იც წარმოადგენს ლოკიან თაროს. ამავე პილასტრის თავზე შემორჩენილია კამარებ გადახველის ფრაგმენტი, რაც მოწმობს, რომ დარბაზის ჩრდ. ნაგებობაზე სვეტებზე დანაწერებული „გადახურვა“ ქონია. დას. კედლებზე მარჯვ. ცოკლი და ჩრდ. პილასტრია. ამ კედლის სამხრ. ნაწილში, იატაკიდან 1 მ სიმაღლეზე, დარბაზის შიდა სივრცისკენ გახსნილი დარი ნიშია, რ-ისაც შემოსასვლელი გარედან, სამხრ.-ის მხრიდან ქვითია.

დარბაზს ადმიოთ იატაკიდან ერთი საფეხური ამადლებული და საკმოდ ღრმა ნაღისებრი აფსიდი აქვს. მასში მარჯვ. საკურთხეველი და დახაჯილია გამოუსადეგარი ორსაფეხურიანი ხარისხია. აფსიდის ცენტრში ამოკვეთილია ოთხი კადრ. ბუდე, რ-ცაც ამოშენებულია ქვის ნატეხებითა და კირის ხსნარით. საფურხეებელია, რომ ბუდეებში სივრცის (შეწოდებათა საცავის) სვეტები იყო ჩრდგებული. ერთი სვეტის ნაწილი შემორჩენილია აფსიდის წინა, სვეტი ამოკვეთილია კედელში, ღრმა და განიერი ორბის ძირში.

ჩრდ. აფსიდსა და კონქ შორის ხანა რელიეფური სარტყელია, აფსიდის ორივე მხარეს — მცირე სათავისი. ჩრდ. სათავის (ბ) შემორჩენილი აქვს კედლები გამოკვეთილი კამარებიანი სვეტი. მის ჩრდ. კედელში ორი ოთხკუთხა ღრმა ნიშია. ადმ. ნიშის კედელში შემორჩენილია სივრცე გაფორმების კვალი. ამ სათავის შესასვლელში საკურთხეველიან და დარბაზიდან აქვს.

(ბ) სა მ ხ რ. სა თ ა კ ის მოკლე. სათავისში შემორჩენილია აფსიდი და ცოკლის განიერი საფეხური. **ქ. თ.**

236. ოთხსვეტიანი დარბაზის (მ თ ა ვ ა რ ი ტ ა პ რ ი ს) კომპლექსი, არქიტ. არქეოლ. მ. მდებარეობს შიდა ქალაქის შუა უბნის ცენტრში, ხლოვინურად მოსწორებულ ტერასაზე, მის ჩრდ. მონაკვეთში. თარიღდება ანტ. ხანით. როგორც არქიტ. თემაში, იგი ყველა დეტალით მიკეთებულია ულუარსების კედლებში ნაკვეთი ანამაზის ძირითად ნაგებობაა რიცხვს.

(რ) დ. შ. მსგან ჩრდ.-ით მდებარე თანაროული ოთხსვეტიანი დარბაზის კომპლექსთან ერთად, საქართველოში (მ. შ. ულისციხის შიდა ქალაქის ნაგებობათა შორისაც) ანტ. ხანა

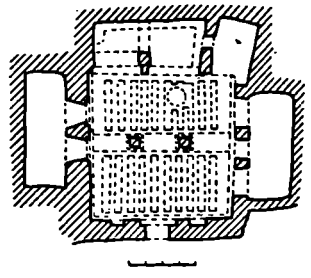
ნის ყველაზე ღირსშესანიშნავი, თავისებური და რთული არქიტ. ანამაზია. იგი განკუთვნილი იყო წარმართული ხანის სახეობა საკულტო ცერემონიისთვის. კომპლექსის გამაგრება ხანა და კონსტრუქციის აწარმოებს სპეც. სამცნ.-სარტყლ. ხაწ. გაერთიანება (ხლოვნი. თ. იაკო გვილი).

(რ) დ. შ. მდებარე ორსვეტიანი ცენტრ. დარბაზის, მის ორივე მხარეს მდებარე სათავისების, ამადლებული და და ბაქენებისა და ენო-კანიბისიანა.

(ა) ო რ ს ვ ე ტ ი ა ნ ი დ ა რ ბ ა ზ ი (თ ა მ ა რ ი ს დ ა რ ბ ა ზ ი) კედრატულია (9,15X9,1 მ; სიმა. 5,6 მ). გვეშთ ემსავსება ცეცხლის ტარის გამოკუთვნილი კედლები. გამოკუთვნილია ოთხივე ფსახით და ხანით. კედლები ფუიხადა მოსწორებული. ნაგებობა დაზიანებულია: შემორჩენილია დარბაზის ადმ. კედლის ნაწილი (1-1,5 მ), ბურჯების რეაქსნაგაიანი ბაზისები და მათი კაპიტელის ბალიონის კვადრატის კონტური კშილი კოქის სინარტყელი, პილასტრის ოთახის ჩრდ. კედელი და დანაწერი კედლების ცოკლები, ადმ. ფსახის სამხრ. ნაწილში ტროპის მსგავსი პატარა დეტალი, რ-ის ცენტრიდან ქვევითკენ მიემართება მკვეთრი ვერტიკალი (დეტორბა ზედა ფორმა, კედლების გამოტოვის გამო, გაურკვეველია), სამხრ. ფსახის მოთხრევე სათავის კვლი (ამჟამად მის ადგილი ფუოდ. ხანის ორბეები და თონეები); სამხრ. სათავის ბოლოში ნაწერულია გადახურვა.

დარბაზი საუკუნეთა მანძილზე, მისი საცხოვრების გამოყენებით, მრავალჯერ გადაკეთებიათ. ჩამოუტეხიათ ქვით, ჩრდ. გვერდითი სათავისის, დას-ის ამადლებული ბაქენის კედლის ზედაპირი, აგრეთვე დას. თიღების და სარკმლების ტიპანები, რაც ამხანსხებს ინტერიერის ნაწილს.

236. გვეზ



ტიტურას. აველა კედელში ამოკვეთილი უღაბათი თაროები და თახჩები; ჩრდ. სათავეში და სამხრ. სათავეში იატაკში ამოღული ქვევრების, თონებებისა და კერის ჩასადგმელი ორბები; აღმ. ფასადის ჩრდ. მხარეს და შენობის ჩრდ.-დას. კუთხეში ამოკვეთილი ვერტ. ფორმის საკემდე მიღები. რის გამოც მოუტეხიათ ფასადის ნაწილები. ფუოდ. ხანაში დარბაზს უკვე აღარ ჰქონია წინა კედელი და სვეტები; დარბაზისა და ეზო-კარიბჭის იატაკი 1,5 მ-ზე მიწითა და ნანგრე-

ვებით ყოფილა დაფარული. ამას მოწმობს შემორჩენილ ფასადზე ამ დონეზე გამართული უფრო განიერი შესასვლელი და ირივე ადგილის ხელუხლებელი იატაკი. ფუოდ. ხანაში კარიბჭის ცოკოლზე აუშენებიათ მაღალი ქვიტიკირის კედლები; მოუჭრიათ დარბაზის ბაქნიდან დიდ ეზოში ჩასასვლელი განიერი ოთხსაფეხურიანი კიბის დიდი ნაწილი.

ორსვეტიან დარბაზს შესასვლელი აღმ. ფასადის ცენტრში აქვს. შესასვლელი თაღოვანი ყოფილა მის ირივე მხარეს, კედლის ქვედა ნაწილში, ნიშნისა ამოკვეთილი. დას. კედელში,

შესასვლელის პირდაპირ. ორი ტიპ-ბანიანი თაღოვანი სწორკუთხა ღია-ღია, მის უკან — ამაღლებული დაბალ-ჭერიანი ბაქანი. ამ კედლის ჩრდ.-ჩრდში სარკმელია, რაც კედელს უკან მოთავსებულ სათავეს ანათავს. დას. კედლის ღიაღებებსა და სარკმლებს თავლები სხვადასხვა დონეზე აქვთ. სარკმელი დარბაზის გრძივ კედლებზემცაა, ორი — სამხრ.-ისაში, სამი — ჩრდ.-ისაში. ყველა სარკმელი ოთხკუთხაა, აქვს თაღი და ტიშბანი. გრძივ კედლებში გაჭრილი სარკმლები გადის დარბაზის ირივე მხარეს მდებარე სა-თავეებში, რ-ებიც დარბაზს მხოლოდ ამ სარკმლებით უკავშირდებიან. პროფილირებულია კილასტრებისა და თაღების კაპიტელები. პილასტრების კუთხეები კარგადაა გამოკვეთილი. ჭერი ძეღური გადახურვის იმიტაციით განივი ღერძის მიმართულე-ბით გამოკეთილია მძლავრი „შხი-ლი კოჭი“, რ-იც ორად ყოფს გადახურ-ვის გრძელ მალს. „შხილი კოჭის“ ირი-ვე მხარეს „გადებულია“ მცირე კე-ვთის, ბრტყელი „კოჭები“. კედლებზე გამოწეულია „შემკვერელი ლავარდანი“. „კოჭები“ და „ლავარდანი“ პროფილირებულია. „შხილი კოჭი“ ეყრდ-ნობა ორ სვეტს.



დარბაზის გვერდის სათავე-ს ქვეს (ბ) შესასვლელია აღმ. კედელ-ში აქვს. ჩრდ. მცირე სათავეს შესასვ-ლელი კი ცალკეა, დას. კედელში სა-თავეების იატაკი 1,25 მ-ით მაღალია დარბაზის იატაკზე, უსწორდება სარკ-მლების ქვედა დონეს. სათავეებისა და დას. ბაქნის ჭერი დანაწევრებულია კვადრ. მონაკეთებად. თითოეულ მონაკეთეში გამოკვეთილია ორფერდა გადახურვა.

დას. ბაქნისა და ჩრდ. სათავეს ში-რის (გ) მცირე სათავეს (3,65X3,4 მ), რ-საც შესასვლელი ბაქ-ნიდან აქვს, დარბაზს კი უკავშირდება სარკმლით (დ) სამხრ. განაპი-რა სათავესი დარბაზის მხოლოდ დას. თაღოვან კედელს ალწევს. ამ სა-თავესიდან დარბაზის სამხრ. კედლის პოლომდე კილასტრიანი ოთა-ხი (ე) ყოფილა.

დარბაზის წინ (ვ) ეზო-კარიბ-ჭეა, რ-იც მის ირველოვ მოსწორებუ-ლი ბაქნიდან 0,6 მ-ით ჩაღმავებულია. იგი გადახურული უნდა ყოფილიყო, რასაც ამტკიცებს ვერტიკალურად ჩაჭრილი ეზო-კარიბჭის ცოკოლი, საიდანაც სამი წველი კილასტრიაა გა-მოწეული (საფარაულოა, რომ კილასტ-რებზე მსუბუქი გადახურვისათვის ქვის სვეტები იყო აღმართული). ეზოს ცენტრში ამოკვეთილია ფართო წრე (ღიამ. 1,42 მ; სიღრმე 0,11 მ), რ-იც, შესაძლოა, რიტუალური დანიშნუ-ლებისა იყო.

ეზოსა და სამხრ. სათავეს წინ ღია ბაქანია (ზ). იგი, ეზოსთან ერთად, დამხრობლია ჩრდ-კენ-შთის აღმართისაკენ, რაც ერთადერთი

236. ინტერიერი, რეკონსტრუქცია (ბ. ლევა-ვას შიხლივი), ზღვრული (ვ)



შემთხვევაა შიდა ქალაქში. ბაქნის აღმ. ნაწილში ხის სვეტების ჩასადგმელი სამი შიშრდელი ორმო და ვარცხლის მსგავსი ორმა აუზებია. ბაქნის ქვეშ, ქუჩის პირას, გამოქვაბულის მსგავსი უფასადო სათავსია. ეზოსა და ბაქანს სხვადასხვა სივრძის, კარგად ნაკვეთი ოთხი კბე აქვს, რკებიც დაბლა, შთავარი ქუჩის ღონეზე მდებარე ეზოში ჩადის. ეზო დილია, სამკუთხა. ეზოს ჩრდ. მხარეს, კბეების პირდაპირ, ერთსაუფხურიანი ჩასასვლელუბებია, რკებიც ო.ღ.პ-ის ოთხსვეტიანი დარბაზის კომპლექსთან აკავშირებენ.

ქ. თ. 237 საღა ოსახნი, არქიტ., არქეოლ. მ. მდებარეობს შიდა ქალაქის შუა უბნის ჩრდ. საზღვარზე. თარიღდება ელინისტ. ხანით. ს. (წ). მიეკუთვნება კლდეში ნაკვეთი ანსამბლის ძირითად ნაგებობებს. შედგება ორი ნაწი-

ლისაგან: ღია, კამაროვანი დარბაზისა (6X5,8 მ, სიმა 6 მ) და მის უკან მდებარე დაბალი, ბრტყელჭრიანი ოთახისაგან (5X5 მ; სიმა 3,3 მ). ნაგებობა მთლიანად კლდეშია ამოკვეთილი. დაზიანებულია: დაზარებულია ფასადი, დარბაზის კამარის შიშრდელის ნაწილი და ოთახის სამხრ. კედელი. დარბაზის გადარჩენილი ნაწილები დაზარებული და გამოფიტულია შენობა მრავალჯერ გადაუეთებიათ: კლდის კედლებში უხეშად ამოკვეთილი თაროები და თახნები, იატაკში — სხვადასხვა დანიშნულების ორმოები და ბუდეები, სხვადასხვა დროს ჩაუშენებით ქვის კედლებიც. XVI-XVII სს ნაგებობა საფუძვლიანად გადაუკეთებიათ. რეკონსტრუქციის დროს ს. (წ)-ის ღია დარბაზი ორ ხართულად გაუყუიათ, რისთვისაც დარბაზის გა-

ნეი კედლებში ამოკვეთილი ხის კოჭების ჩასადგმელი ბუდეები. ქვევით, კლდიდან გამოჩენული საფასადო კედლებით გუმბარათი ოთახი, შვირდელ ხართულზე კი — ოლიჯა და ოიანი. ნაგებობისათვის დამახასიათებელია ფორმების გეომეტრიული მიზუსტე, კლდის ზედაპირის ფაქიხი დამუშავება, სისადგვე გარედან იგი მხოლოდ დარბაზის ღია კამარითაა გამოვლენილი, მისი მოცულობა კი კლდის მასივშია შეტანილი.

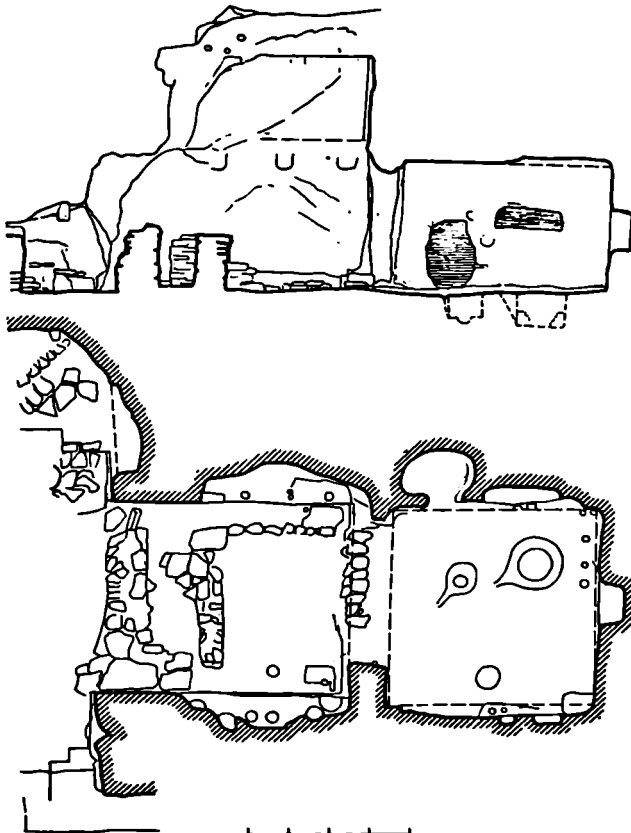
ქ. მ. ა. რ. ო. ა. ნი დარბაზი დამხრობილია სამხრ.-კენ. დგახ ეზოს პირას.

ეზო საერთოა სადა ოთახის მომიჯნავე წითელი ოთახისა და მათ პირდაპირ მდებარე ამაჟამდ დაზარებული კომპლექსისათვის. ეზო ჩაღრმავებულია, შემოსაზღვრულია კლდის კედლებით, რასაც გასდევს უაქიზად დამუშავებული, დასაჯღმოდ განკუთვნილი ცოკოლი. ეზოში შეყვლა შეიძლებოდა მთავარი ქუჩიდან, მოკლე კლდეკარის გავლით.

ნაგებობის კომპლექსში დაცულია უფლისციხის კომპლექსისათვის ერთ-ერთი მტრად მნიშვნელოვანი დეტალი — ფასადის დას. მხარეს არქეოლ. გათხრების დროს გამოვლენილი ყვირთელი ქვის პროფილირებული ბაზისი (იგი დევს თავდაპირველ ადგილას — ცოკოლში, მისთვის განკუთვნილ კუთხეში), რაც გეოფიკრებინებს, რომ ღია დარბაზების ფასადები მოპირკეთებული ყოფილა ყვირთელი ქვით და მორთული მონუმ. არქიტ. ფორმებით. ქ. თ.

238. უფლისციხის ეკლესია, არქიტ., არქეოლ. მ. მდებარეობს შიდა ქალაქის შუა უბანში, თვალსაჩინო ადგილას, ამაღლებულ კლდის მასივზე. თარიღდება ადრინდ. ფეოლ. ხანით. შ. შ. ამუწუნებულია ძვ. წარმართული ტიპის ადგილზე, რასაც მოწმობს კვლევების დას. ფასადის ქვეშ შემორჩენილი კლდეში ნაკვეთი ანტ. დროის ნაგებობის ნაშთები, სამხრ. ფასადის კლდის ცოკოლი და მის აღმ. ბოლო-

237 გრბივი განაკვეთი, გვგმა







238. საერთო ხედი



ში, შესახელთან გაცვეთილი იატაკი, აგრეთვე, წარმართული დროის შეხახვლი ადმ. ფსადის ცენტრი. სადაც ახლა კლდეში ჩადრმავებული ადგილი ქვის ცოკოლით მოსწორებულია და გამოყენებულია ეკლესიის ფუძედ. ნაგებობა სამკლესიანი ბაზილიკა (18,5X13,8 მ), ნაგებია აგურით. შენობა შრავალჯერ არის გადაკეთებული.

238. ჩრდ. და აღმ. ფსადები, გრძივი განაკეთა ხაზრ-კენ, ეკლძ.



ლი. XI-XII სს-ს მიეკუთვნება სარკმელი და მისი ქვის ჩარჩოს ორნამენტოანი ფრავმენტი, პროფილირებული ლავარტის ქვები და მწანავ ქვის კანკლის ნაბეჭები, რ-ებიც არქეოლ. გათხრების დროს იპოვეს ეკლესიის ქვემოთ, ფერლობზე და XVII ს. სახლის კედლის წყობაში. შენობა შემდეგშიც აღმდევრედ გადაუკეთებია. XVIII ს. სამხრ. შესასვლელის თავზე დაუშენებიათ ოთხივე მხარეს თაღებით გახსნილი მისივე გუმბათოვანი სამრეკლო, რ-იც ნაგებია მცირე ზომის აგურით.

შ.ა-ის შესასვლელი აფამალ სამხრ. კედლის ცენტრში არსებულ ნიშშია. აღმ., დას. და ჩრდ. კედლებში ჩანს პირვანდელი შესასვლელების (ამოშენებული) კვალი. აფხილი ნალისებრია. გრძივი კედლები დანაწევრებულია სამ-სამი ღრმა (0,5-0,65 მ) კიბლი სართავი თაღით, რ-ებშიც კიდევ უფრო ღრმად შეწყული ბრტყელი ნიშებია. ისინი უსწორო ფორმისაა, სადა, კამარაძე ადწევს და შიდა სივრცეს სიმაღლესა და ხაღვათობას მატებს. დას. კედელშიც სამი შორამებული შედარებით დაბალი თაღია. სამხრ. კედლის სამივე თაღში, ჩრდ. კედლის ადმ. თაღში და აფსილში გაჭრილია სარკმლები (სულ ხუთი). სარკმლები შიგნიდან განიერ და მაღალია, გარეთ ვიწროვდება, ნალისებრია, ზემოთ შეტეხილი. ასეთივე ფორმა აქვს ნიშების თაღებსაც. აფსილის სარკმლის ქვეშ ქვის მ-ბ-ტეკია. საფარაუღია, რომ ეკლესიის აფსილების დროს აქ კლდის მასივი არ იყო. ეკლესიის კედლებს შიგნით კლდეში ნაკვეთი ცოკოლი გასდევს. კლდეშივე ნაკვეთი ნალისებრი ცოკოლია აფსილშიც. ეკლესიის იატაკზე მოგებულია XVIII ს. აგური. აგურისავე სილვას საფუერი ადსავლის კარის წინ.

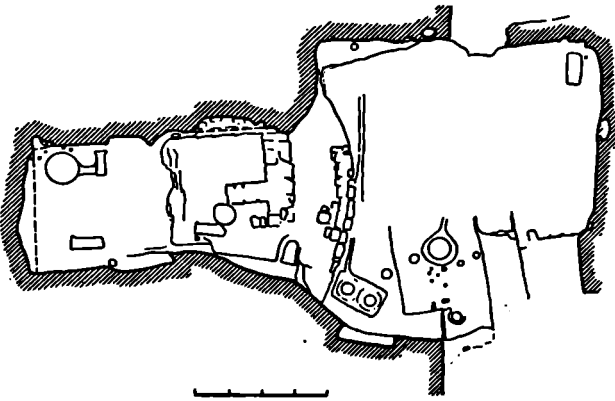
შენიშნის ეკლძ ფსადი შელხილია თეთრად. ადმ. ფსადის ფრანტონში აგურით შედრმავებული ჯვარია გამოსახული, ლავგარდნიც აგურისაა, დაბილული. სახურავად ღარი-სებრი კრამიტისაა. მათ შორის რამდენიმე მწვანედ და ფირუზისფრად არის მოჭექული.

ეკლესიის სამი მხრიდან ეკერის მასზე დაბალი აგურით ნაგები შინაშენებია. შ.ა-ის სამხრ-ით მდებარე სათავის-კარიბ ჭე ეკლესიის სიკამოსა და მასზე ბევრად დაბალია. შინაშენის ნალისებრი აფხიდი გადახურულია კამარით და კონქით. თაღედ ნალისებრია. სათავის სამხრ. კედელში, ეკლესიის კარის პირდაპირ, აგურითაღიანი შეწყვილებული შესასვლელია. შესასვლელს შორის აგურის წყობაში მოჭექულია კლდეში ნაკვეთი მრგვალი სვეტი. საფარაუღია, რომ იგი აღინიღ. ფოდ. ხანის ეკლესიას ეკუთვნოდა და შეწყვილებული გასასვლელის თაღების შუაბოძი-

საყრდენი იყო. სათავის კედლები შელხილია. იატაკი XVII ს. აგურისაა. ჩრდ. შინაშენი ეკლესიის სიკამოსა და მასზე ბევრად დაბალია. ეკლესიისთან დაკავშირებული არ არის შესასვლელი. შინაშენში შემორჩენილი თხელი ფენის შელხილობას ატყვია მოხატული ობის კამათა-ვი კვალი. სამხრ. კედლის ადმ. ნაწილში ქვით ამოშენებული ღიობია, რ-იც, შესაძლოა, ეკლესიაში გაღოდა. სათავის იატაკი ეკლესიის იატაკზე მაღალია, კლდისაა და მოსწორებულია მიწით. ჩრდ. შინაშენის ფსადს აქვს წიწითი ქვის ცოკოლი, რ-შიც დაიდებულია შავი ბაზალტი ოთხი დიდი კვადრი. სათავის გადახურულია კამარით. იგი განივი კედლით იყოფა გრძელ და მოკლე სათავებად. გამჭურვ ეკლდეში გაჭრილია კარი. ორივე სათავისი სწორკუთხაა, უაფსილო. გრძელი სათავისი ადმ. ეკლდეში ერთი სარკმელია. მოკლე სათავისი ჩრდ. კედელში გარდაც შემოსასვლელი კარია, ხოლო დას. კედელში დატანებული კარი თ სათავისი დას. შინაშენს უკავშირდება.

დას. შინაშენი მოკლე სივანეზე ეკერის ეკლესიას. სათავისი სწორკუთხაა. შესასვლელი სამხრ-ით და დას-ით აქვს. ადმ. კედლის ჩრდ. კუთხეში გაჭრილი კართი იგი ჩრდ. შინაშენს უკავშირდება. ამ ეკლესიის ცენტრში ქვის წყობით ამოშენებულია ღიობი, რ-იც ეკლესიის დას. კედლის შუა ნიშს ეთხვევა და მისივე ზომისაა. ამავე ეკლესიის სამხრ. ბოლოში დარღვეულია აგურის წყობა, რაც აქ ძველად კარის არსებობაზე მიგვიითთებს. იატაკი კლდისაა, უსწორმასწორო, მდლდება ჩრდ-კენ.

239. ძარაზისპირა სახლი, არქიტ., არქეოლ. მ. მდებარეობს შიდა ქალაქის ქვემო უბნის ჩრდ-დას-ით, ქარაფის პირას. თარიღდება ელინისტი. ხანის დასაწყისით. ნაგებობა კლდეშინაკვეთი. შედგება სამხრ-კენ დას-რობილი ღია დარბაზისა და მის ღამბ მოთავსებული უფრო დაბალი, ბრტყელ-ჭერიანი ოთახისაგან (8,5X4 მ). შ.ს-ს აქვს მხოლოდ ერთი, კამარით გახსნილი ფსადი, რ-ის წინ კლდის კედლებით შემოსაზღვრული მოზრდილი ეზოა (8,75X9,5 მ). სახლი მლიერ დაზიანებულია: დანგრეულია ღია დარბაზის კამაროვანი გადახურვა; ორივე სათავისი ჭერს, კედლებს, იატაკსა და ეზოს ატყვია შრავალჯის გადაკეთების კვალი; მოღაჯილი და ნაპირლოში ჩაყარდნილია ეზოს დას-ით მდებარე ოთახი (თუ ოთახები?), რ-ის შესასვლელი ეზოს პირასაა, ჩანს სხვადასხვა დროს ჩაშენებული ქვით ნაგები კედლებიც. სათავისი იატაკში გათხრილია სხვადასხვა დანიშნულებისა და დროის ორმოები, მცირე ბაქნები.



239. გვერდი

ნაგებობას შესახველი აღმ-ით, ქვემო უბნის განივი ქუჩის ბოლოდან აქვს. ღია დარბაზი საკულტო და სარიტუალო დანიშნულების უნდა იყოს, ხოლო დაბურული ოთახები საცხოვრებელი. შემორჩენილი ნაწილების საფუძველზე, საცხოვრ. სახლის ცენტრ. ბირთვი ეზო უნდა ყოფილიყო. იგი რამდენიმე ნაგებობას აერთიანებდა. ეზოს იატაკი, კედლები და ცოკოლი ფაქიზად არის დამუშავებული. ქ. თ. 240. ძაწი სპირა ბაჰანი, არქიტ., არქეოლ. ძ. მდებარეობს შიდა ქალაქის შუა უბნის ცენტრში, მთავარი ქუჩის

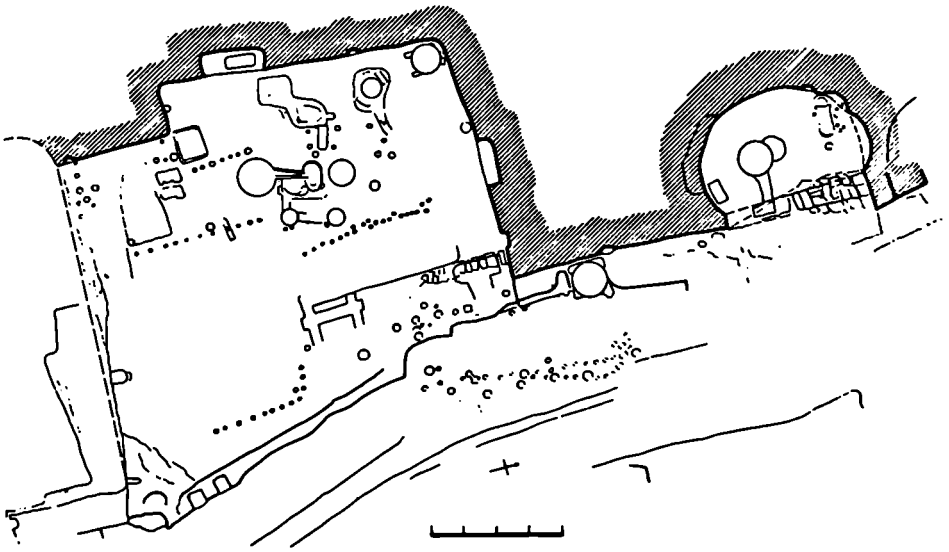
პირას, მის დახ. მხარეს, საგანგებო დანიშნულების ნაგებობებს შორის. თარიღდება ელინისტ. ხანით. ძ.ბ. ოთხ-კუთხა (12,3X10,75 მ), აღმ-ის მხრიდან საფუძრებით უკავშირდება ქუჩას. სამხრ-ით მას ესაზღვრება დიდ-ეზოიანი სახლი, ჩრდ-ით და აღს-ით — კლდეში ნაკვეთი კედლები (სიმაღლე 4,5 მ), რ-ზეც მიეკუთვნება ანსამბლის ძირითად შენობებს. ჩრდ. კედელზე პირვანდელი სივრძით არის შემორჩენილი დახ. კედელს აკლია სამხრ. კუთხე. კედლები ელინისტ. ხანისა და მოწმობს, რომ აქ ერთი დიდი (მონიშნული ფართ. — 100 კვ მ) ორსვეტიანი დარბაზი უნდა მდგარიყო. ასეთი დიდი და განცალკევებით მდგარი დარბაზი გამონაკლისს არ

წარმოადგენს უფლისციხის ანსამბლისთვის. დარბაზის განსხვავებული მდებარეობა და ხილველ გეოქოლოგიურ ბინებს, რომ ნაგებობას საერთო კომპოზიციაში თვალსაჩინო ადგილი ეკავა. მითუმეტეს, რომ ქუჩის მეორე მხარეს ტერასები გაცლდები დაბლაა განლაგებული და ბაქანზე აღმართული ნაგებობის უსასდს წინ არაფერი უვარეობდა.

ძ.ბ-ის გარშემო არსებული ნაგებობები და კლდის აღდგენილი ბუნებრივი ფორმა გეოქოლოგიის, რომ დარბაზის სამხრ. და აღმ. კედლები, აგრეთვე გადახურვა, კლდეში იქ არ იყო ამოკეთილი, არამედ სხვა მასალით იყო აშენებული. ამას მოწმობს უფლისციხეში არქეოლ. გათხრების დროს მოპოვებული მაგარი ქვის არქიტ. დეტალებიც — კაპიტელები, სვეტის ნაწილები და სხვ., რ-ზეც კლდეში ნაკვეთი ანსამბლის ძირითადი სამშენ. პერიოდისაა.

დარბაზის დასავლეთი შემოღვევა ხანაში მისი კედლები და იატაკი გამოუყენებიათ საცხოვრ. სახლებისათვის. შემორჩენილია სახლის აღმ. კედელი (ნაგებია ქვით), კედლებში დატანებულია შესახველის წირხები და ხის კარის ნარჩენები. იატაკში, მესერის ჩასაღებლად, ამოჭრილია მცირე დიამეტრის ბუდეები. ეს გეოქოლოგიის, რომ ბაქანზე ყოფილია თიხით შეღებილი, წნული გადა-

240. გვერდი

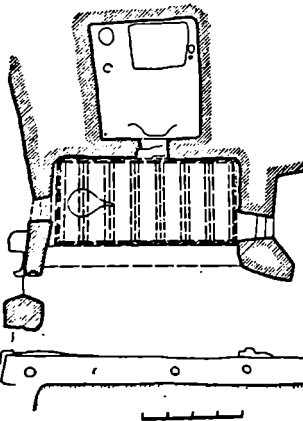
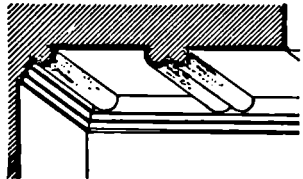


ბურული ხუთი ოთახი. სახლის გვერდით ნათლად არ იკითხება. იატაკში სხვადასხვა დროს ამოკეთებულია სამკურნეო დანიშნულების ორმოები (ძირითადად თონებების, ქვევრების, საწარმო ჩარხების ჩასადგმელად), რათა განვიხილოთ. ხანისა ჩრდ.-დას. კედელთან ამოკრილი დროს ორმო. შენობის გადახრვა დაბალი უფილა. კედლებში შემორჩენილია გადახრვის კოჭების ბუდეები.

ქ. თ.
241. შფუცილვატუკოვპინანი ღარბაზი, არქიტ., არქეოლ. ძ. მღებარეობს შიდა ქალაქის შუა უბნის დას. ნაწილში. განივი (ქვემოდას პირველი) ქუჩის პირას. კვსონებანი დარბაზის კომპლექსის ადგილზე. თარიღდება ელინისტ. ხანის დასაწყისით. როგორც არქიტ. თემით, ისე ყველა დეტალით, მიეკუთვნება უფლისციხის კლდეში ნაგებეთ ანსამბლის ძირითად სამშენ პერიოდს. დაუდგენელია ნაგებობის თექვსმეტეული დანიშნულება (შესაძლებელია. კვსონებანი დარბაზის კომპლექსის შემადგენელი ნაწილი იყო).

ნაგებობა შედგება ორი სწორკუთ-

241. „კოჭების“ რეკონსტრუქცია (გ. ლუგაძის მიხედვით), გვერდი

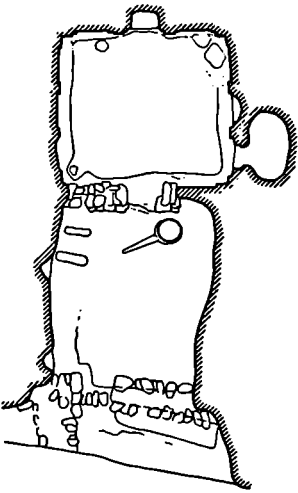



ხო ოთახისაგან. წინა ოთახი უფრო დიდი და მაღალი (7,95X4,75 მ). გარემოებულია ფასადისკენ, უკანა ოთახი (4,75X4,75 მ) კი სიღრმის კონსტრუქციით. შენობა მთლიანად კლდეშია ამოკეთილი. გარედან გამოყვანილია სამხრ. ფასადით. დაზიანებულია: დარღვეულია შესასვლელის სივრცეები (რითაც შესუბრტებულია გადახრვის საყრდენი), დანგრეულია სამხრ. ფასადის კედელი, რ.-ის არსებობას ადასტურებს ინტერიერის მხრიდან დაცული ჭერისა და იატაკის კუთხეები. ფასადის თაღისებრი ღილის კონსტრუქციით იგი უფლისციხისათვის დამახასიათებელია და დარბაზის შთაბეჭდილებას ქმნის. შენობა დაზარალებულია. მხარებით გადახრულია წინა ოთახის სამხრ.-დას. კუთხე, ფასადის ადმ. კუთხე და გადახრვის ნაწილი. დაზარალებულია მეორე ოთახის უკანა კედელი, ჭერი, იატაკი. ნაგებობა ფეოდალ. ხანაში საცხოვრებლად გამოყენებითა. ეკლესიაში დაუდგენად ამოკვეთილია თაღები და ბუდეები; უხეშად ჩამოფლით კედლების ქვედა ნაწილები; წინა ოთახის ჭერი, ფასადის კედელთან, ამოკვეთილია ბუხრის საყვამლე.

ოთახები ერთმანეთს უკავშირდება კედლებში გაჭრილი კართით. (ა) წინა ოთახის განვი კედელში მომიჯნავე კომპლექსში გასასვლელი კიდე თითო კარია. დას. კარი კვსონებანი დარბაზის კომპლექსს უკავშირდება. ორივე ოთახის ჭერი ბრტყელია. (ბ) უკანა ოთახის სადა, გლუვი, წინა ოთახისა კი მორთულია კლდეში გამოკეთილი ხის კონსტრუქციის იმიტაციით — ექვსიმორგვალეული შეწყვილებული კოჭითა და ორსაფეხურიანი ლავარანით. ნაგებობის ინტერიერი ხასიათდება კლდის ზედაპირის უჭიზი, გლუვი დამუშავებით. დარბაზის ბანი ქუჩისპირა, ორ დანარჩენ კომპლექსის ბანთან ერთად, ქმნის ზედა ბაქანს — ტერასას, რაზეც არაერთი ნაგებობის კვალი არ ჩანს. ნაგებობას არა აქვს ეზო.

ქ. თ.

242. წითელი ოთახის კომპლექსი, არქიტ., არქეოლ. ძ. მღებარეობს შიდა ქალაქის შუა უბნის განაპირას, ჩრდ-ით, შიდა ქალაქის შიის სამხრ. ფერდობზე, მთავარი ქუჩის პირას, დღევანდ. ეზოს ჩრდ-ით, ერთმანეთის გვერდით, წითელი და სავა ოთახებია, სამხრ-ით — ორი სათავისი, კედლები ნაწილები და კლდე, რაზეც აღმართულია აგური ნაგებ ქრისტ. ეკლესია. კომპლექსში შედის საყთარი წითელი ოთახი, მის წინ მდებარე ღია დარბაზი (სავა ოთახი) და ეზოს სამხრ-ით მდებარე ნაგებობა. კომპლექსი თარიღდება ელინისტ. ხანის დასაწყისით. დაზიანებულია: ჩამონგრეულია ოთახისა და ღია დარბაზის წინა კედლები, ღია დარბაზის



242 განივი განაკეთი, გვერდი

კამარის ნაწილი, ჩამოთლილია წითელი ოთახის სამხრ.-დას. კედლის დეკორი და ღია დარბაზის კედლების სიბრტყეები, გამოვიტოვა დარბაზის საფასადო მხარე; შემორჩენილი კედლები და კამარა დაზარალებულია თახჩები და ბუდეები. შემდგომი გადაკეთების დროს ეზოსა და ოთახებში ჩაშენებულია ცუდად ნაგები ქვის კედლები (1959 წ. საქ. სსრ ზელოვ. სახელმწ. მუხეუმის არქეოლ. ექსპედიციამ ნაგებობის დროებითი დაცვის მიზნით ამოაშენა წითელი ოთახის სამხრ. კედელი). იატაკში ამოკრილია სხვადასხვა დანიშნულების და სახის ორმო-ბუდეები, აგრეთვე XVI-XVII სს. სამარტები — ერთი წითელი ოთახის ღია დარბაზის წინ, ათი სამხრ. ნაგებობის დიდი დარბაზის ადმ. კედელთან, ეკლესიის კედლის ძირში. სამხრ. ნაგებობის მხოლოდ ფრაგმენტებია შემორჩენილი. ქუჩიდან ეზოში შესასვლელი კლდის კედელში ამოკვეთილია მომიჯნავეები.

(ა) წითელი ოთახი გვიძელებრზე განლაგებული ორი სათავისი-საგან შედგება: დაბალი, დახურული ოთახისა და მის წინ მოთავსებული,

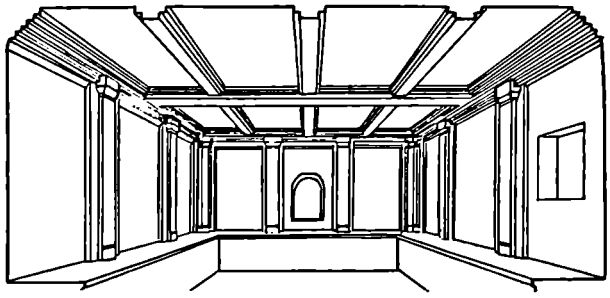
უფრო დიდი და მაღალი ღია დარბაზისაგან. ნაგებობა მთლიანად კლდის მასივშია გამოკვეთილი, გარედან გამოკლენილია მხოლოდ დარბაზის ახილული თაღით. ოთახი თითქმის კვადრატულია (5X4,7 მ), მასში შესასვლელი ღია დარბაზის უკან კედლის ადმ. ნაწილშია. ოთახი ეკაშირებულ არქიტ. გაფორმებით. კედლები დანაწევრებულია მაღალ ცოკოლებზე შემდგარი პილასტრებით, რ-ზეც რთულად პროფილირებული კაპიტელებით მთავრდება. ოთახს ირგვლივ მიუყვება სამმაგი „შეყვრელი“ ლავგარდნი, რ-საც „ყვრდობა“ ბრტყელ ჰერზე ამოკეთილი რთული „კონსტრუქციის“ ხის კოჭოვანი ვადახურვის იმიტაცია. „ვადახურვის“ მაღს (5,1 მ) ორად ყოფს განივი, „ზიზი“ კოჭი, რ-ზედაც „გადებულია“ გრძობი „კოჭების“ შიგა ბოლოები. გარეთა ბოლოები პილასტრებს შორის არის მოქცეული, რაც არღვევს წითელი ოთახის „კონსტრ.“ სისტემის სისუსტეს.

ოთახის ადმ. და ჩრდ. კედლებში (შესასვლელის პირდაპირ) ამოკვეთილია მცირე ზომის თაღიანი თახჩები. ადმ. კედლის სამხრ. კუთხეში კიდევ ერთი ობსკურთხა თახჩაა (შენიღებული საგანძურის შესასვლელი). თახჩის პირზე ამოკვეთილია ფოსო, რ-შიც ოღმუშობდა შესანიღბი ფილა. ოთახი შეურბრდა. მურის ფენის ქვეშ ჩანს წითლად შეღებილი ჰერი და კედლები.

წითელი ოთახის წინ არსებული ღია დარბაზის, (ბ) სა და ოთახი (11X5,1 მ) ფასადის მხრიდან მთლიანად გახსნილი კამაროვანი სათავსია, დამხრობილია სამხრ.-კენ. სადა, მის სამივე კედელს სასდევს მხოლოდ ფაქიზად დამუშავებული ცოკოლი. ფასადის და კედლის ცოკოლში შემორჩენილია ყუთოვანი ქვის პროფილირებული კუთხის ბაზისი, რაც გვაფიქრებინებს, რომ ღია დარბაზის ფასადი მოპირკეთებული ყოფილა ყუთოვანი ქვით. დარბაზის წინ ამოჭრილია ერთი სამარხი.

ნაგებობის ავეჯარი კომპოზიცია (ოთახი წინ ღია დარბაზით) უფლისციხის მშენებლობაში მიღებული არქიტ. თემის უმარტივესი ვარიანტია. წითელი ოთახის როგორც არქიტ. თემით, ისე ყველა დეტალით მიუყვება უფლისციხის კედელში ნაკვეთი ანსამბლის ძირითად ნაგებობათა რიგებს.

უბოს სამხრ.-ითმებარე (გ) ნაგებობა შედგება ორი ნაწილისაგან: ებოსიარი, აღმ-კენ წაგრძელებული მცირე სათავსო (9X4,1 მ) და მის უკან, სამხრ.-ით მდებარე დიდი დარბაზისაგან (10X10,5 მ). დარბაზის სამხრ. კედლის ნაწილი და დას. კედლის სამხრ. ბოლო დანგრეულია. შემორჩენილი კედლები ფრაგმენტების სიმაღლე 2,1 მ-ია. სამხრეთ ნაგებობა მრავალჯერ გადაუეთებიათ. მოგ-



ვიანებით მცირე სათავსის განივი კედელი და დარბაზის ჩრდ. კედელი სხვადასხვა ჯიშის ქვითა და მინის ხსნარით ამოუშენებიათ. დიდი დარბაზის ადმ. კედელთან, კლდის კედლის ბირში ამოჭრილია ათი სამარხი (XVI-XVII სს). რამდენიმე სამარხთან კედელში ამოკვეთილია ნიშები.

სამხრეთ ნაგებობის (დ) მცირე სათავსო კომპლექსის დერეფანი უნდა იყოს. მის დას. კედელში მთავარი ქუჩიდან ვიწრო კლდეკარია გაჭრილი. შემორჩენილი ცოკოლი გვეფიქრებინებს, რომ დერეფანი ებოსისკენ, ღია დარბაზის პირდაპირ იყო გახსნილი და ებოში შესვლა დაშუქდნ მხოლოდ დერეფნის გაულით შეიძლებოდა. ანტ. ხანის სხვა შემოსასვლელი ებოს არა აქვს. დერეფანი ებოდან გამოყოფილი იყო გლუვად დამუშავებული კლდის კედლით (სიგ. 14 მ). მის დას. ბოლოში გასასვლელი (2,65 მ) მდებარეობს. ებოს ცოკოლი უფუფეს ან გასასვლელში და შედის დერეფნის ინტერიერში.

(ე) დიდი დარბაზი ობსკურთხა. შემორჩენილ სამხრ. კედელში ამოკვეთილია კარის ფოსო (დაუდგენელია ანტ. ხანისა იგი თუ გადაკეთების დროს არის ამოკვეთილი). იატაკში ამოკვეთილია ოთხი ბუდე. ფორმათა სისუსტით და ზედაპირის გლუვად დამუშავებით ისინი ანტ. ხანის მიეკუთვნებიან. იატაკში ამოკვეთილია აგრეთვე წყალსაწრეტი ღარის სათავე. ღარი ეკლესიის ტერასაზე ჩამოდის.

სამხრეთ ნაგებობის იატაკი ებოსი იწებება. ეს ღონე გარძელებდა სამხრ.-კენ და დიდი დარბაზის წინ ქმნის ტერასა-ბაქანს. ტერასიდან მთავარ ქუჩამდე ჩამოდის განივი კოჭი. დარბაზის გარეთა მოცულობა მთლიანად (ობსივე ფასადით) ყოფილა გამოკლენილი. ამჟამად არ ჩანს ადმ. ფასადი, რადგან ადმ. კედლის ვადარჩენილი კვედა ნაწილი გამოყენებულია ქრისტე. ეკლესიის დას. კედლის საღირკვლად. საერაულაო, რომ დიდი დარბაზის გაგრძელებაზე კიდევ მდებარეობდა ნაგებობა, რ-იც ეკლესიის ქვეშაა მოქცეული.

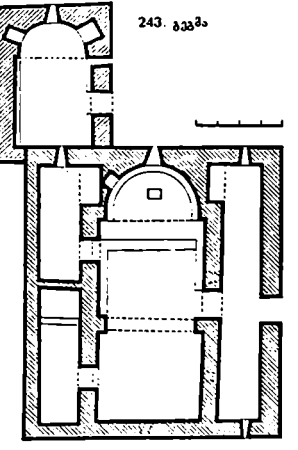
242. კონსტრუქცია (ბ. ტაფათა მიხედვით)

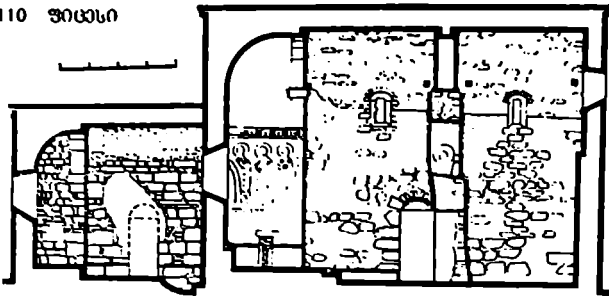
კომპლექსის ცენტრს წარმოადგენს აღმ-კენ წაგრძელებული ობსკურთხა ტერასა-ებო (16,2X9,2 მ), იგი ქუჩების ღონესთან შედარებით ჩარბმეულია (2,2 მ-ით). ებო იზოლირებულია. მის ორივე მხარეს (3) სათავსებია. მათი განივი მხარეები შემოსახურულია ჩაჭრილი კედლებით. ფაქიზად დამუშავებულ ებოს შემოკლებული აქვს თლილი კლდის ცოკოლი, რ-იც დას-ით იმდენად განივია (2,65 მ), რომ ტახტად (ამაღლებულ ბაქანად) გამოიყენებოდა. „ტახტი“ ორია, გაყოფილია კედლით. ებოში არ არის ანტ. დროისათვის დამახასიათებელი სამურნეო და საოჯახო საქმიანობისათვის განკუთვნილი ადგილი.

შუბისხევი

(ბოშურის სოფსაბჭო)

243. მარიაშვიდის მკლესია, არქიტ. დ. დას მდ. ტანის ხეობაში, სოფ.





243. განაკვეთი სამხრ-კვ

ლიდან ჩრდ.-დას-ით, 3 კმ-ზე, ტყეში (ს. შერეუ). თარიღდება IX-X სს. კულ-დარბაზულია (12,25X11,1 მ), ნაგებია ძირითადად ნატეხი ქვით. შესასვლელი სამხრ-ითაა. აღმ-ით და დას-ით თითო სარკმელია, სამხრ-ით — ორი. ღრმა ნახევარწრიული აფსიდს მალაღი დასაჯდომი გასდევს. აფსიდის ცენტრში დგას ქვით ნაშენი სატრაპეზო. დარბაზი გადახურულია ნახევარწრიული კამარით, რ-იც მძლავრად გამოშუქებულ ერთსაფეხურ-იან პილასტრებსა და თლილი ქვის საბჯენ თაღებს ეყრდნობა. აფსიდის სამხრ. კედელზე შემორჩენილია მო-ხატული (ა) ფრაგმენტები, რ-იც სტილიზტ. ნიშნებით XII-XIII სს. განეკუთვნება. საკუთხველი დარ-ბაზის იატაკიდან ორი საფეხურიით არის ამაღლებული, აქ იდგა XV-XVI სს. ხის კანკელი (ამჟამად ინახება საქართვე. ხელოვნ. სახელმწ. მუზეუმ-ში). კანკლის არქიტრავის ასობთ. წარწერაში მოხსენიებულია ზაქარია ფანასკერტელი, რაც მოწმობს, რომ გვიანდ. ფეოდ. ხანაში კულ. და მისი

მიღამოები ამ გვარის ფეოდალთა სა-ულყო იყო. ჩრდ-ისა და სამხრ. კედ-ლების მთელ სიგრძეზე კელესიის თანადროული ორი ში ნ ა შ ე ნ ი ა. ორივე შიანაშენი აღმ-ით კელესიის აფსიდის კედლებში ღრმა ნიშით არის შეჭრილი. კელესიის აღმ. კედ-ლის ჩრდ. კუთხეში გვიანდ. ფეოდ. ხა-ნაში მოუშენებიათ დარბაზული (ბ) ეკლესია, რ-საც კარი სამხრ-ითაა აქვს, სარკმლები — აღმ-ითა და სამხრ-ით.

შიგნის


(საყავრის სოფსაბჭო)


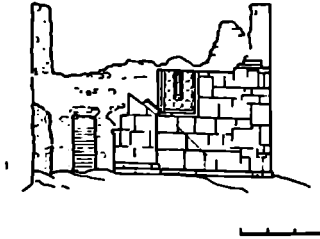


244. სპირიტისის წმ. გიორგის ეკლესია, არქიტ. მონუმ. ხელოვნ. ძ. დგას სოფლის სამხრ. გარეუბანში, მდ. თემ-შის მარცხ. ნაპირას, მაღალ კლდო-ვან პორცეზე აგებულია 1152 წ. 1962 წ. სპეც. სამეცნ.-სარესტ. სან. სახე-ლოსნომ ნაგებობა ნაწილობრივ აღად-გინა, გადახურა და შეაკეთა ფასადები. კულ. დარბაზულია (17X12,5 მ), ნაგე-

ბია ქვიშაქვის კარგად გათლილი კვად-რებით კელესიას შესასვლელი სამხრ-ით, სამხრ.-დას-ის მიწაშენიდან აქვს. შემოხის ნახევარწრიულ აფსიდში ერ-თი სარკმელი და ორი ნიშია. თითო სარკმელი ჩრდ-ისა და სამხრ-ის კედ-ლებშია. ძლიერ დაზიანებული, ოსტა-ტურად ნაკვეთი კანკელი საკუთ-ხველს დარბაზიდან ყოფს. შენობის თანადროულია შის შიგნით კედლებ-ზე შემორჩენილი (ა) მოხატული ო-ბის ფრაგმენტები. საკუთხველის კონქში ვედრების კომპოზიციაა. ჩანს მაცხოვრის მარჯვ. ტერფი, რ-ზეც შერ-ჩენილია ოქროსფერი ოქრას სარჩუ-ლი და ყავისფერი კონტურის ნაშ-თი, მოწითალო-ყავისფერი ქიტონის

ფრაგმენტი და კვადრ. ფორმის, სწორ-კუთხელებად დაყოფილი ტახტის ფე-ხი. იქვე, ჩრდ-ის მხარეს ქვეფრთე-ვის ფრაგმენტი. საკუთხველის შიგ-ნით არაა შემორჩენილი კელესიის მე-ფის ფიგურა. გამოსახულებები ფრონ-ტალურია. შედარებით უკეთესდაა შემონახული სარკმლის წრთხლე-ბის მოხატულობა. ასობთ. წარწერის მიხედვით აქ ორი დიაკონა და წამო-დგენილია: წმ. სტეფანე და წმ. ვერა-ნოზი. წმინდანების შარავანდები სხვა-დასხვა ფერისაა: კელესიის მამების ყვითელია, დიაკვნებისა — მონაცრის-ფერი-იისფერი. ჩრდ-ის კედლის აღმ. მონაკვეთში წარმოდგენილია იეზუ-სალიმს შესვლა (შემორჩენილია მხოლოდ ცხენისა და მაცხოვრისკენ მიმართული ბავშვის გამოსახუ-ლების ფრაგმენტები). ამავე კედლის დას. ნაწილში ორი მოწმობის წელ-ზეა გამოსახულება გაიარევა (ერთი მათგანი შეომარია). სამხრ-ის კედ-ლის აღმ. მონაკვეთში შემორჩე-ნილია წმ. გიორგის ბრძოლა გე-ლეშთან (დაზიანებულია). ცხენი ტიურთი ფერისაა. შემოსასვლელის ტიშანში გამოხატულია მაცხოვრის თავი. შემოსასვლელის თავზე, მის-სად მარჯვენე (დას-ით) და დას-ის კედლებზე ცალკეულ სტენათა ნაშ-თებია შერჩენილი, რ-თა გარჩევა ამჟამად არ ხერხდება. სამხრ-ის კედ-ლის სარკმლის წრთხლები მოხატუ-ლია მცენარეული ორნამენტით — სამ-ეფოციანი ყვავილებით, ყვითელი ელიტრებითა და შუგ ფონზე მტკვრანე-ბით, რაც დამახასიათებელია XI-XII სს. ქართ. მონუმ. მხატვრობისათვის. მხატვრობის კოლორიტი თავშეაგებუ-ლია. უმათიერესად გამოყენებულია მო-წითალო-ყავისფერი, ოქროსფერი ოქრა, ცისფერი, მოწითალო-ყავისფე-რი და ნაცრისფერი. ფიგურები სტა-ტიკურია, გამოირჩევა სიმკაცრით. შენობა მაღალ ცოკოლზე დგას. კე-ლესიის დას. ფასადი კლდოვან ფერდს გადაკურებს. აღმ-ისა და სამხრ-ის სარკმლების განიერი საპირები შეშ-კულია კარგად ნაკვეთი მცენარეული და გეომეტრიული ორნამენტით. აღმ.

243. აღმ. ფასადი





244. აღმ. ფსადი, ხაშრ. ფსადი (მარცხნივ), გრძივი განაკეთი ხაშრ-კენ, გვეშა

ფსადზე, ფრონტონის წვერში, ამოკვეთილია თნაბარმულაიანი ჯვარი. ამავე ფსადზე, სარკმლის თავზე, კედელში ჩასწულ ფილასზე ახიშთ წარწერაა, რა-ც გვემცნობს კულესიის აშშუნდლის ვინაობას (კახა ერისთავთ-ერისთავი) და აგების თარიღს. ეკლესიის ჩრდ-ისა და ხაშრ-ის კედლებზე მიღებულია გ ა ლ ა ე ა ნ ი, რ-შიც ხაშრ-დან-ით გაჭრილია კარი. ბიბლ.: 343. ანდ. ნ., მ. ი. შ. ტ.

ფლავი

(ტრევიანის სოფსაბჭო)

245. იპანე ნათლისმცემლის ეკლესია, არქიტ. ძ. დვას სოფლის ხაშრ-ის 1 კმ-ზე, ხასულაოვ. თარიღდება გვიანდ. ფეოდ. ხანი. ეკლ. დარბაზულია (11X6,5 მ), ნაგებია რიყის ქვიშა და აგური, კოშხებში ამოყვანილია მოწითალო ფერის ნატეხი ქვის კვადრებით. უნებობს ნახევარწრიულ აფსიდში სარკმელია, მის ორივე მხარეს - თითო დრმა ნიშნი. თითო სარკმელს ხაშრ-ის და დას-ის კედლებშია. გრძივი კედლების თითო პილასტრზე გადაღის საბჯენი თალი, რ-საც ეყრდნობა ცილინდრული კამარა. კედლებზე დეკორატ. თაღებია. აღმ ფსადზე, სახურავის კვეთი, კედელში ჩასწულ მოწითალო კვდის ქვაზე გამოსახულია რელიეფური ჯვარი.

ეკლესიას ხაშრ-ით მი ნ ა შ უ ნ ი (სივ. 1,8 მ) აქვს, რ-ის ეკესი სვეტი უნებობს ხაშრ. კედლებზე მიღებული. სვეტებზე გადაღის თაღები. კამარა ცილინდრულია. მინაშენის

ხაშრ-ით გვეშთ ოთხკუთხა კ ა რ ი ბ ე ჯ ა. გუბ. ჯ. 246. სამშობლანი. არქელ. ძ. მდებარეობს სოფლის თავში. ადგილ ბატონის ხაღრის ძირში. თარიღდება გვიანდ. ბრინჯაოს - ადრინდ. რკინის ხანით. აღმოჩენილია 1929 წ. მიწის დამუშავების დროს. მასალა (თიხის შავი ჭურჭელი და უურიანი ქოხი) დაფუძვლია საქართვ. სახელმწ. მუზეუმში. ბიბლ.: 153. ირ. შ.

ფლავისგანი

(ტრევიანის სოფსაბჭო)

247. 1905 წ. გაზაფხულზე სოფ. ფ ლ ა ვ ი ს მ ა ნ ი ს ე ნ ტ რ შ ი, ე ო უ. ქ ე ლ ე ს ი ი ს გ ე ვ რ დ ი თ უ მ ა მ უ ლ ე ე. ა. ერისთავის მოქმედებით აღმოუთვალეს გაღებება მოკლეს ოგი და გააღებეს მისი ხაზლ-კარი. მოთავეებმა მხალმოქმე ტყეს შუაფარეს თავი. მოთავეობამ სოფელში ჩაიყენა გეშეშეცია და შემოიღო ხაშხ. წესები. ბიბლ.: 46:125. 153; 201 ე. წ. თ.

248. ნამოსახლარი გოშის გორა, არქელ. ძ. მდებარეობს სოფლის ჩრდ-ის, სარწყავი არხის პირას, განშობილბუნულ გორაზე. თარიღდება ადრინდ. ბრინჯაოს, გვიანდ. ბრინჯაოს-ადრინდ. რკინის ხანით. გორა ოვა-ღური ფრმისაა. დამხრობილია აღმ-დან დას-კენ. ჩრდ-დან, აღმ-დან და ხაშრ-დან შემოებულბო აქვს ტერასისაგან გამოყოფი თხრილი, რ-ის სიგანე 40 მ-ია, სიღრმე 20 მ. გორის თხემი წარმოადგენს დიდ მოვაკებულ მოედანს (65X25 მ). ნ-ზე გამოიღონ-და ორი კულტ. ფუნა. პირველში

გეზებზეა ადრინდ. ბრინჯაოს ხანი-სათვის დამახასიათებელი კერამ. ჭურჭელი: პირგადაშლილი და მუკლეგამობერილი ქოხნები, პირგადაშლილი ჯამები, რ-თა უმეტესობა სქელკეციანია. თხელკეციანი ჭურჭელი ცოტაა. კერამიკა ხასითღებდა თიხის არა-ოთფარეოვნებით, გამოშეწვარია შავ-ვალ და წითლად. გეზებზეა ორზხროე შავზედაპირიანი, ორმხროე წითელ-ზედაპირიანი, აგრეთვე წითელზედაპირიანი შესახარულიანი და შავზედაპირიანი წითელსარულიანი ჭურჭელი.

ნ-ს მეორე კულტ. ფუნის კერამ. ჭურჭელი ხასითღებდა თიხის ერთფარეოვნებით, გამოშეწვარია შავად, წითლად, ლეკურად. მათი კეცო პრილაზე-პირიანია. გეზებზეა დაბალკელიანი. პირგადაშლილი ქოხნები, პროფილირებულპირიანი ჯამები, დღი და მცირე ზომის ბლიები, მრტყელძირიანი, მრგვალი და ოვალურგანეო-ვეთიანი ჭურჭები. ქიხილ დრეგები, ამოღარულქუსლანი სხსნიხის ნა-ტეხები. ჭურჭელთა უმეტესობა შემკულია რალსესტრი, ქაეული, ხავარცხლსესტრი, თუხოზური ორნამენტით. გეზებზეა პირად ხახუბის-გან შეღვენილი ორბული ძაბდებუი. ჭურჭელი უმთავრესად ჩარხზეა დამზადებული. მასალა გვიანდ. ბრინჯაოს-ადრინდ. რკინის ხანით თარიღდება.

გორის ჩრდ-ისა და ხაშრ-ის მხარეს, თხრილის გაწო, ტრასაზე აღმონდა ნ ა მ ო ს ა ხ ლ ა რ ი, აქვე ორი კულტ ფუნა გამოქვლინდა. I ფუნა, ადრინდ. ბრინჯაოს ხანისათვის დამახასიათებელი კერამიკა გამოიჩენეა მრავალგვაროვნებით, გამოშეწვარია შავად, წითლად. ორეციანია. გეზებზეა შავზედაპირიანი წითელსარულიანი და წითელზედაპირიანი შესახარულიანი ჭურჭელი. პირგადაშლილი ქოხნები. ჯამების ნატეხები, რ-თა უმთავრესი უკრის ნაწილი მრტოთებულია ჭურჭლის ან ჯამის პირიან.

ნამოსახლარის II ფუნაში დღანდ-ტურად ორი ლეკურად გამოშეწვარი პატარა ნატეხი. ერთი მათგანის ზედაპირი დღაურადი წერილი დრე-ბით, მეორისა შემკულია თუხოზური ორნამენტით. თარიღდება გვიანდ. ბრინჯაოს-ადრინდ. რკინის ხანით.

249. სამშობლანი, ქ ე ა ე უ თ ი, არქელ. ძ. მდებარეობს გოშისგორის სახლის ეზოში. მიუკუთვნება გვიანდ. ბრინჯაოს-ადრინდ. რკინის ხანას. აღმონინეს უმრტეხევი. 1924 წ. მიწის დამუშავების დროს. ქვაუთი დაზიანებული იყო. არქელ. მასალა არარის აღრიცხული, დეკარგულია. ბიბლ.: 153. ირ. შ.

250. მკაწუში არქილ. ძ. მდებარეობს სოფლის მისასვლელად. ჩრდ-აღმ-ით. მიკუთვნება გვიანდ. ბრინჯაოს-აღრენდ რკინის ხანას. აღმოაჩინეს შემოსავებით. 1924 წ. ტიოფონის არხის გაყვანის დროს. ძ. მდებარება ზღვის ზედაპირიდან 2 მ სიღრმეზე და წარმოადგენდა კოლქარიოპ სამარხს. ძის დაზიანების გამო დარქაბადის წესი ვერ დადგინდა. მოპოვებული არქილი: მასალად აღსანიშნავია თიხის ჭურჭელი და ბრინჯაოს ნივთები: თავხეი საბინძი. მასრავანსინილი შუბისპირი. მოკლე ორპირი მსხვილი სატარეო ორი სამანკვლე ნახევრეტი. მასალა დატულია საქართუ. სახელმწ. მუხუკრებში.

ბიბლ.: 153.

ირ. შ.

მხიპნის

(ზინდისის სოფსბაკო)

251. (ა) სოფ. ფხეენისში 1860 წ. მოხდა უძეოფილო გლეხების გამოხსნა. აღუბნო შეფარდენდ სოფლის ცენტრში, წმ. გიორგის ეკლესია ის ეზოში და შემოსულებს ავალშეილებს, ამილახურებს, ერისაგებს და მახალებს უარი განუხსნადეს გადასახადის გადახდაზე. გლეხებმა დაიწყეს მემამულეთა კარმიადობების დაბრევა. საფრთხე შეუქმნეს ამილახურის სიცოცხლეს მოითხოვდენდ ბატონუმობისაგან ვათაიშულებდს. მთავრობამ დააწესა ახალი გადასახადები, სოფელში ჩააყენა გუბეკუცია და დააპატიმრა გამოსვლის მოთხოვნით.

(ბ) 1905 წ. 23 ივნ. სოფლის თეთში (ამჟამად აქ საკუთარ ეკლესიას მოსახურების შენობები) შებატონდ ამილახურის თავგასულობით შეწუხებულს გლეხებმა მისივე სახლის ახლოს, გაზუ მოკლეს იგი. პოლიციამ მკვლელო ვერ აღმოაჩინა.

ბიბლ.: 21:162.

მ. შ., მ. თ.

252. ამილახურის ციხე-კოშკი, არქიტ. ძ. დგას სოფლის სამხრ. ნაწილში მთავარი გზის პირას. თარიღდება გვიანდ. ფეოლ. ხანით. კოშკი ცილინდრულია (ღიამ. 10 მ, კვლის სისქე 2 მ). ძირითადად ნაგებია რიყის ქვით, პირველი სართლის გუმბათოვანი კამარა, ნიშების წირიხლები და თაღოვანი გადახურვები აგურისაა. შენობა დაზიანებულია — თითქმის მთლიანად დანგრეულია შორეუ სართულს ეკვლები. კოშკის პირველი სართული წირიულია. გადახურულია გუმბათოვანი კამარით. თაღოვანი შესასვლელი სამხრ.-დას-თან აქვს. ხართული ნათება ორი ვიწრო, მაღალი, სწორკუთ-

ხა სარკმლით. სარკმლების გადახურვა საფეხურებშია და შიგნიდან ვარკო მადლებდა. ეკლესია ორი ფრთით, ღრს. თაღოვანი. სათოფურიანი ნიშით. ვარდა ამისა, ამ სართულზე კიდევ სამი პირის ნიშით, ერთი ბუხარის და ორი სათოფურიანი პირველი სართული მუონეს უკუპირდება შესასვლელის მოპირდაპირე მხარეს ეკლესია დატანებული კიბით. კიბე ნაიღებდა ერთი სწორკუთხა სარკმლით. შორეული სართული სწორკუთხაა. შემორჩენილია მხოლოდ ბუხარის, ფართო ნიშებისა და შესასვლელის წირიხლები. ეკლი.

253. დიდი რუ, სარწეფი არხი, არქეოლ. ისტ. ძ. მდებარებას სოფ. ფუხენისსა (სათოფე) და სოფ. ბენისის შორის. თარიღდება ფეოლ. ხანით. არხი რწყავს სოფლების: საქაშეთის, შინდისის, ხასიურთის, ბენისის მიწებს. არხში მოედინება მდ. ლიხვის წყალი. გადმოცემით, იგი თამარ მეფის ღრის აუჯითა. არხის გასწვრივ გამოდენილია ფეოლ. ხანისათვის დამახასიათებელი წითლად გამოწვეარი უხეშკვცია თიხის ჭურჭლის ნამტკრევები არხის ნაწილ ამჟამადაც მოქმედებს. ნ. ა. 254. მწუში, არქიტ. ძ. დგას სოფლის ცენტრში. თარიღდება გვიანდ ფეოლ. ხანით. ძ. ცილინდრულია (ღიამ. 6.5 მ). ორსართულიანი, ნაგებია რიყის ქვითა და კვადრ. აგურით. შიგნიდან შელესილია. შენობა დაზიანებულია: ჩამონგრეულია კვლების ზედა ნაწილი. ნაგებობას შესასვლელი სამხრ.-დას-ით, პირველ სართულზე აქვს კარის ორეუ მხარეს თითო ორპირი სათოფურია. ჩრდ-ის კვლში ნაჩვენებელია ოთხეუთა ბუხარი, რ-ის გვერდებზე ორმაგი სათოფურებია აღმ. ეკლესია შორეუ სართულზე ასახვლელი კიბეა. შორეუ სართულს აღმით ერთი ერთმაგი, დანარჩენ სამ მხარე კი თითო ორმაგი სათოფური აქვს ჯვალა სათოფური თახჩიანია. ნაგებობას შემოვლებული აქვს რიყის ბრტეული ქვის თეხსაფხურად ნაწყობი სარკმლები. შენობის გადახურვა გუმბათოვანია, ნაწყობია კვადრ. აგურით. ნ. ა.

255. ნაწილი სემეფლის ეკლესია, არქიტ. ძ. დგას სოფლის ცენტრში. თარიღდება გვიანდ ფეოლ. ხანით. ეკლესია ნაგებია (8.9 X 5.4 მ), ნაგებია რიყისა და ნატეხი ქვით. კუთხეები, კარი და სარკმლები ამოყვანილია შირიშისა და ტუფის ქვით. არქიტრავით გადახურული კარი სამხრ-ითაა, თაღოვანი სარკმლები — აღმ-ით, დას-ითა და სამხრ-ით. ნახევარწრიული აფსიდის სარკმლის ორივე მხარეს თითო სწორკუთხა ნიშია. დარბაზის გრძივ კვლებზე თითო ორსაფეხურიანი პილასტრია, რ-ებსაც ეყრდნობა კამაროვანი გადახურვის საძეგნი თაღი. ჩრდ. ფსადლე, სარკმლის ზემოთ, მაღალი ჯვარია გამოსახული, დას. ფსადლის

სამხრ. კუთხეში — ვარდული. შენობის შემოვლებული აქვს ტუფის ქვის ღვევარდანი. გადახურულია ღარიანი კრამიტით.

ეკლესიის დას-ით, კუთხეების ოთხ სვეტზე დგას კვადრ. აგურით ნაგები სამრეკლო. ეკლესიის გრძ. კედლის თველ სივრცეზე მოდებულნი სწორკუთხა სათაქისი, რ-საც აღმით ნახევარწრიული აფსიდი აქვს. ეკლ. სათავს ჩრდ. კვლის აღმ. ნაწილში გაჭრილი კარი უკუპირდება. კარის არქიტრავული გადახურვა აქვს. ეკლესიის სამხრ. კვლზეც ასეთივე სათაქისია მოდებული, რ-ის სამხრ. კვლის დას ნაწილში გაჭრილია კარი. სათავების სახურავი და კვლის დიდი ნაწილი ჩამონგრეულია. ნ. ა. 256. ნასწავალი მხიპნისი, არქეოლ., არქიტ. ძ. მდებარეობს სოფლის სამხრით. თარიღდება ფეოლ. ხანით. ნასწავლარზე გამოვლენად ფეოლ. ხანის ეკლესიის სამარკველი, რ-შიც ჩატანებული იყო ამილახურის(?) საუბაოების ქვა. ნაეკლესიარის გარშემო შენობება მასხალაგით. იქვეა ამილახურის ციხე-კოშკი. მ. თ. რ.

257. ღვთისმშობლის ეკლესია, არქიტ. ძ. დგას სოფლის აღმ-ით, 0.5 კმ-ზე, სასაფლაოზე. თარიღდება განეით. ფეოლ. ხანით. ეკლ. დარბაზულია (8.1 X 5.3 მ), ნაგებია რიყის ქვით. კუთხეებში გამოყენებულია მოწითალო ფერის ნატეხი ქვა შესასვლელი სამხრ-ითაა. ნახევარწრიულ აფსიდში ერთი სარკმელია, სამხრ. კვლში — ორი. გრძივ კვლებზე პილასტრებია, რ-ებსაც ეყრდნობა ცილინდრული კამარის საძეგნი თაღი. სამხრ. ფსადლე, კარის თავზე ჩასმულ მოწითალო ქვანე ამოკეთებულია ვანდლებული ჯვარი. ასეთივე ჯვარია აღმ. ფსადლის სარკმლის თავზეც. აღმ. სარკმელ ფსადლის მხრიდან ორნამენტრავულია. დას. სარკმლის თავზე ჩასმულ მოწითალო ქვანე X ს-ის ასომთ. წარწერაა: „ქრისტე, აღიღე ბემქენ სტე-“

257. დეტალი



უნაზის ბე". სახურავი ორფერდაა, გადახურულია დარიანი კრამიტით. სახურავზე, დას-ით, დგას ეკლესიის ქვის მოდელი, ხოლო აღმ-ით — ქვის-გან გამოკეთილი ცხერის თავი.

გუას. ფ. ნ. ა. 259. ფმ ბიორბის მაქსინა, არქიტ. ძ დგას სოფლის ცენტრში. სახმრ. უა-საღის მხერ. წარწერის თანახმად ეკლესიის შენებლობა დასრულებულია 1835 წ. 15 მაისს. ეკლ. დარბაზულია (9 X 5 მ), ნაგებია რიყის ქვით. კუთხე-ებში გამოყენებულია ნატეხი ქვა. შე-სასვლელი სახმრ-ითაა. ნახევარწრი-ულ აფსიდში ერთი სარკმელია. თითო სარკმელი სახმრ. და დას. ეკლესიაშია. ეკლ. გადახურულია ცილინდრული კამარით. სახურავს დას. ნაწილში აღ-გას აგურის ოთხსვეტიანი სამ-რ ეკლ .

ძვანსპრალი

(სოფსაბჭოს ცენტრი)

260. ძვანსპრალის გამოკვამულების კომპლექსი, ისტ., არქელ., არქიტ. ძ. მდებარეობს სოფლის აღმ-ით, მდ. მტკვრის მარჯვ. ნაპირზე, კლდეში ნა-კეთი ქალაქის უფლისციხის სახმრ-ით, 2 კმ-ზე. თარიღდება ადრინდ. ვეოდ. ხანით. ანტ. ხანაში იგი უფლის-ციხის სას. სამ. გარეუბანი იყო. ისტ. წყაროებში ქვახერელი პირველად მო-

ასენიებულია XI ს. ვეოდ. საქართვე-ლის გაერთიანებისთვის ბრძოლის პერიოდში. ქვახერელი მნიშვნელო-ვანი დასახლება ყოფილა. ბე. სოფე-ლი ნაწილობრივ გადახურულია თა-ნამედროვე დასახლებით.

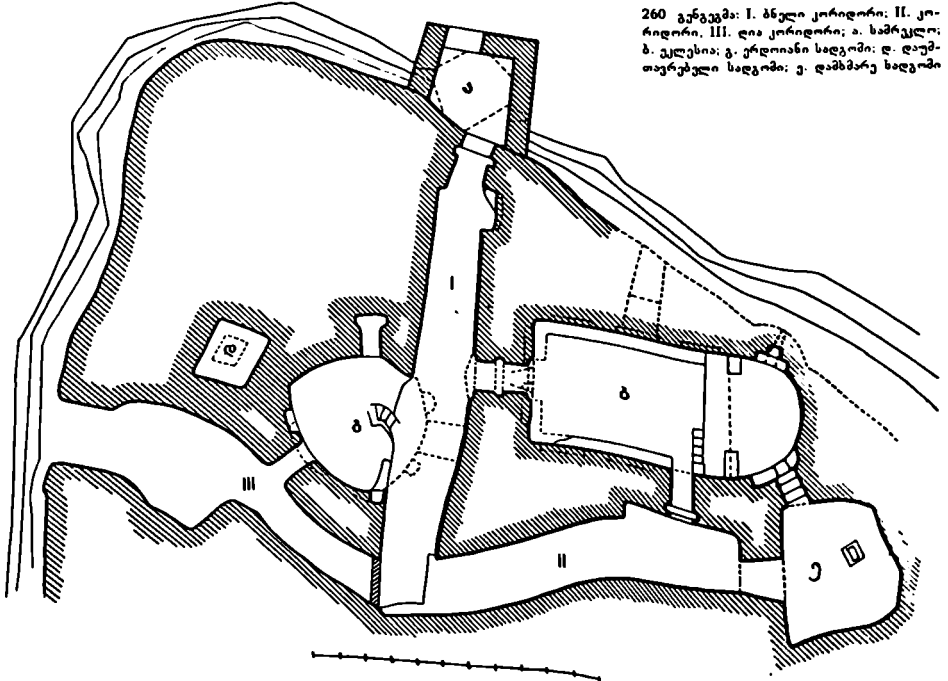
ძმ.პ. ქეიშქეის ფრილო კლდეშია გამოკვეთილი. კომპლექსში შედის: სამრეკლო, კორიდორი, ეკლესია, დაბალი და ერლოიანი სადგომები.

(ა) სამრეკლო, რ-იც გამოქვა-ბულების კომპლექსის შესასვლელზე მოგვიანებითაა მიშენებული, არაწე-სიერი სწორკუთხედიის ფორმა აქვს (4,2 X 2,7 მ, სიმა 1,6 მ), ნაგებია ნა-ტეხი ქვით. სამრეკლოს თაღოვანი შე-სასვლელი, რ-იც სიმეტრიის დერ-ძიდან ოდნავ დას-ითაა გადაწეული, ჩრდ. კედელშია. ვანიე კედელში თი-თო სწორკუთხა ხარკმელია. ნაგებო-ბა დასრულებულია გუმბათით, რ-იც დაბალი, შიგნით და გარეთ გვერდით წრიული ცილინდრული ყელისა და კონუსისმაგვარი სახურავისაგან შედ-გება. გუმბათქვეშა სწორკუთხედიან გუმბათის ყელზე გადასულია ვანხორ-ცილებულია ტრიპისმაგვარი (იმი-ტაცია) კონსტრუქციით. ყელის ჩრდ. მონაკვეთში ბუთი თაღოვანი, ქვემოთ რამდენადმე გაფართოებული სარკ-მელია. სამრეკლოს გუმბათოვანი კა-მარა მახრისმაგვარი მოხაზულობისა.



კამარის კედლებში ჩასმულია სამი პატარა ქვევრი. მათ ზემოთ შემორჩე-ნილია ზარის ჩამოსკიდებელი ქე-ლის ორი ბუფე.

(ბ) კორიდორები. სამრეკლო უკავშირდება ბნელ კორიდორს (სიგრ. 19 მ, სიგ. 2 მ, სიმა 2,5 მ), რ-ის დერძი ჩრდ-დან სახმრ-კენაა მიმართული. კორიდორის აღმ. კედ-ლის ცენტრში გაჭრილია ეკლესი-ის შესასვლელი. ამ შესასვლელის შიშირდაპირე მხარეს გამოკეთილია რამდენიმე საფეხურით ამაღლებული ერლოიანი სადგომი, რ-იც უკავშირდება ღია კორიდორს (III). I კორიდორის ბოლოს, მარცხნიე, მიე-მართება II კორიდორი, რ-იც უკა-ვშირდება დამხმარე სადგომს. III კორიდორი დანარჩენ კო-რიდორებს უერთდება მათი გადაკვე-თის ადგილთან (ამჟამად ამოჭოლი-ლია).

(გ) ეკლესია კომპლექსის სხვა სადგომებთან შედარებით უფრო დღია (10 X 4,5 მ; სიმა 7,6 მ). მას ორი სწორკუთხა კარი აქვს. ერთი, ფართო კარი გაჭრილია ჩრდ. კედლის შუა ნი-შში და წარმოადგენს დარბაზის განა-თების ძირითად წყაროს. მეორე სახმრ.



260 გერგვამ: I. ბნელი კორიდორი; II. კო-რიდორი. III. ღია კორიდორი; ა. სამრეკლო; ბ. ეკლესია; გ. ერლოიანი სადგომი; დ. დუმ-თავრული სადგომი; ე. დამხმარე სადგომი



260. ეკლესიისა და ერლიიანი სადგომის განაკვეთი სამხრ.-კვ., საერთო ხედი (ჩანახატი)

ეკლესიის აღმ. მონაკვეთშია. ეს კარი II კორილორში ვადის. ეკლესიას აღმით ნახევარწრიული აფსიდია აქვს. საკურთხეველი დარბაზის იატაკის დონიდან 1 მ-ითაა შემადგენელი. საკურთხეველში ორი თაღოვანი ნიშია. უფრო ფართო სამხრ. ნიშში გაჭრილია დამხმარე სადგომში ჩასასვლელი ვიწრო თაღოვანი გასასვლელი. საკურთხევის კონქის ჩრდ. ნაწილში პატარა სწორკუთხა ხარკმელია. ამ ადგილას კედლის მახვილ გახსნილია და ქვის წყობითაა დასრულებული. საკურთხეველი კანკალით უფროა გამოყოფილი, რის კედელში საკვეთი მკერე ნაწილები შემორჩენილია აფსიდის გვერდებთან. ეკლესიის კედლები დანაწევრებულია თაღოვანი ნიშებით, რ-ზეც იატაკიდან 4,5 მ სიმაღლეზე იწეება. სამხამი ნიში გრძივ კედლებზეა, ხოლო ორი - დას-ისაზე. გრძივ კედლებზე, თაღოვანი ხარკმლის ქვეშ, ერთმანეთთან სიმეტრიულად ამოკვეთილია სამ-სამი ბუდეც. რ-საც ხარაჩოების გასამართაოდ იყენებდნენ.

სადგომი სწორკუთხაა. მის ცენტრში მოწყობილია პატარა საკურთხეველი. სადგომის გადახურვა ბრტყელია. ეკლესიის შესასვლელის პირდაპირ გამოკვეთილია თითქმის წრიული მოხაზულობის ერლიიანი სადგომი. სადგომის კედლებზე ამოკვეთილია რამდენიმე ნიში, დას-ის ნაწილში ღია კორილორში (III) გასასვლელი სწორკუთხა კარია. სადგომში გადახურულია გუმბათოვანი კამარით. კამარა რთული მოხაზულობისა და წვერში ოვალური ზვრლობით (ერლო) აქვს. ერლიიანი სადგომის ახლოს, მის დას-ით, კიდევ ერთი ერლიიანი სადგომის გამოკვეთა დაუწყვით (არ არის დამთავრებული).

გამოკვეთულის კედლებზე მოგვიანებით ამოკვეთილია ჩვიდმეტი ხანკარი: თხუთმეტი - I კორილორის აღმ. კედლებზე; ხოლო ორი - ეკლესიის საკურთხეველში. ზოგიერთზე საფლავის სიმხური შაბლოზური წარწერებია დაცული. პალეოგრაფიული ნიშნებით წარწერები XVIII ს. მიეკუთვნება. ხანკარების გამოყენება დაკავშირებულია სომეხი მოსახლეობის მიგ-

რაციანთან, რ-იც ამ რეგიონში XVIII ს-ში მოხდა
ბიბლ.: 220ა, 259; 315:208-218.
ღვ. თ.

ქვემო ნიქოზი

(ნიქოზის სოფსაბჭოს ცენტრი)

261. კვირაცხოვლის ეკლესია, არქიტ ძ. დგას სოფლის ჩრდ.-აღმ მონაკვეთში, ზეპო უბანში. თარიღდება გვიანდ. შუოდ. ხანით. ეკლ. დარბაზულია (8 X 5,5 მ), ნაგებია რიყისა და ტუფის ქვით. შენობა ძლიერ დაზიანებულია. ჩანგრეულია კამაროვანი გადახურვა, დანგრეულია სამხრ. და დას. კედლების ზედა ნაწილი, დარბაზულია იატაკის დონე. ზოგან შემორჩენილია შირიმის ქვის თაროსებრი ლავგარბანი. არქიტრაფით გადახურული შესასვლელი სამხრ.-ითაა, თაღოვანი სარკმლები - აღმ-ით, დას-ითა და სამხრ.-ით. ნახევარწრიული აფსიდის სარკმლის ოროვე მხარეს თითო ოთხკუთხა ნიშია. გრძივი კედლები დანაწევრებულია ქვით ნაწყობი პირდაბტრებით. აღმ-ის ფასადზე, სარკმლის ოთხზე, დიდ ტუფის ქვაზე სამაგრი რელიეფური წრეები, მათ ზემოთ კი ჯვარია გამოსახული ნა.
262. წმ. მირონის ეკლესია, არქიტ. ძ. დგას სოფლის განაპირას. სამხრ.-

(ღ) სადგომები. დამხმარე

აღმ-ით. თარიღდება გვიანდ. ფეოდალ. ხანით. კვლ. დარბაზულია (8,5 X 6 მ), ნაგებია რიყისა და ტუფის ქვით. შენობა ძლიერ დაზიანებულია: ჩანგრეულია კამაროვანი გადახურვა, დანგრეულია ჩრდ. და სამხრ. კედლების ზედა ნაწილი, დარღვეულია იატაკის დონე. არქიტრაჟით გადახურული შესასვლელი სამხრ-ითაა, თაღოვანი სარკმლები — აღმ-ით, სამხრ-ითა და დას-ით. ნახევარწრიული აფსიდის სარკმლის ორივე მხარეს თითო ოთხკუთხა ნიშაა. დარბაზის გრძივი კედლები შირიმის ქვით ნაწყობი პილასტრებით დაახლოებით ორ ტოლ ნაწილადაა გაყოფილი. პილასტრებს ტუფის კაპიტელები აქვთ, იმპოსტებზე ვარდულებია ამოკვეთილი. აღმ-ის ფასადზე, ტუფის ქვაზე, გამოსახულია რელიეფური მბღალი ჯვარი. მის ქვემოთ დაზიანებული ასომთ. წარწერაა (არ იკითხება). კვლესიას შემოვლებული აქვს შირიმის ქვით ნაწყობი თარიღებრი ლეგარდანი. ნ.ა.

მეშველ რიეთი

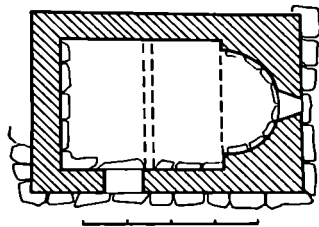
(სკრის სოფსაბჭო)

263. მალსისი, არქიტ. ძ. დგას სოფლის ჩრდ-ით, ბორცვზე. თარიღი დაუდგენელია. მ. დარბაზულია (6,6 X 4,4 მ), ნაგებია დიდი ზომის ლოდებისაგან. 1920 წ. შირისძვრამ შენობა ძლიერ დაზიანა. შესასვლელი სამხრ-ითაა, ნახევარწრიულ აფსიდში ერთი სარკმელია. დარბაზი გადახურულია კამარით.

ბიბლ.: 107:64.

ქ. თ.

263. გავა



264. ნთლინსმცემლის მალსისი, არქიტ. ძ. დგას სოფლის ქვემოთ, სკრის ხეობის მარჯვ. ნაპირზე. ე. თაფაიშვილის ცნობით, კვლესიის დას. ფასადიდან ჩამოგრძნობილი ქვის (დაკარგულია) მტკვრეა. წარწერაში მოხსენიებულია კატორი შალიკაშვილი. ამ ცნობის საფუძველზე ნაგებობა XVIII ს. დასაწყისით თარიღდება. კვლ. დარბაზულია (8,65 X 7,75 მ), ნაგებია აგურით. 1920 წლის შირისძვრამ შენობა ძლიერ დაზიანა. შემორჩენილია ჩრდ-ისე აღმ-ისა და სამხრ. კედლების ქვედა ნაწილები და აფსიდი. შესასვლელი

სამხრ-ით და დას-ითაა. შესრული ფორმის სარკმელი მხოლოდ საყრდენ-ქველშია შემორჩენილი.


ბიბლ.: 107:63.

ქ. თ.

მეშველ ნომერი

(შინდისის სოფსაბჭო)

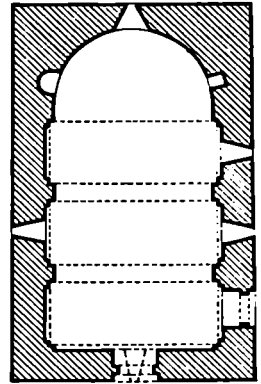
265. ქოშკი, არქიტ. ძ. დგას სოფლიდან სამხრ.-აღმ-ით, 1,5 კმ-ზე, ადგილგადასვლაში. თარიღდება გვიანდ. ფეოდალ. ხანით. ა. ცილინდრულია (ღიამ. 7,5 მ), ნაგებია რიყის ქვითა და კვადრ. აგურით. შენობა დაზიანებულია: შემორჩენილია პირველი სართული. ქ-ში შესასვლელი ჩრდ.-დას-ის მხარესაა. მის დას-ით დრმა, თაღოვანი თახჩა, ხოლო აღმ-ით, კედელში დატანებულია მეორე სართულზე ასასვლელი კიბე. სამხრ-ის, აღმ-ისა და დას-ის კედლებში თითო ერთმანე და ორმანე თახჩიანი სათოვრებია. ქ. შუგნით შეღვსილია. პირველი სართლის გადახურვა გუმბათოვანი იყო. ნ.ა.



266. სამეზისის მალსისი, არქიტ. ძ. დგას სოფლის ვანაპირას, ჩრდ.-დას-ით. თარიღდება გვიანდ. ფეოდალ. ხანით. კვლ. დარბაზულია (6 X 4,5 მ), ნაგებია რიყის ქვით, კუთხეები, კარი და სარკმლები ამოკვეთილია ნაქიტრაჟით ტუფის ქვით. სამხრ-ით არქიტრაჟით გადახურული კარი და სარკმელია. თითო ასეთივე სარკმელია აღმ-ითა და დას-ით, აფსიდის სარკმლის ორივე მხარეს თითო ოთხკუთხა ნიშაა. დარბაზის გრძივი კედლები წყილი პილასტრით დაახლოებით ორ ტოლ ნაწილადაა გაყოფილი. კამაროვანი გადახურვა ეგრძობა შუა საბჯენ, დას. კედლის თაღებსა და აფსიდის მარტივაროვლიან იმპოსტებზე დამყარებულ სატრიუმფო თაღს. სამხრ. ფასადზე, კარის თავზე ასომთ. წარწერაა (იკითხება ნაწილობრივ). კვლესიას შემოვლებული აქვს ტუფის ქვის თარიღებრი ლეგარდანი.

მოგვიანებით კვლესიის დას. ნაწილი, სახურავზე დაუშენებიათ თიხივე მხარეს თაღებით გახსნილი სამკვ. კვ. ო, რ-იც ნაგებია კვადრ. აგურით.

ნ. ა. 267. მკითხმორგლის მალსისი, არქიტ. ძ. დგას სოფლის ვანაპირას, სასაფლაოზე. თარიღდება გვიანდ. ფეოდალ. ხანით. კვლ. დარბაზულია (11,8 X 7,3 მ), ნაგებია რიყის ქვით. დაზიანებულია: მნიშვნელოვანი ზარალი განიცადა კამარის შუაში, კვლესიის მთელ სიგრძეზე, აფსიდის კონქში და აფსიდის კედლის ღერძზე იატაკმდის; ჩამოშლილია ჩრდ-ის ფასადის სპირე წიხთა და ლავგარდანი; ჩამორღვეულია ჩრდ.-აღმ-ის კუთხეც. დაზიანებული კვლ. შეუყუთებიათ კვადრ. აგურით. დას-ის შესასვლელის ზღურძელში გამოყენებულია ორი ჩუქურთმანი ქვა. ორივე მხრიდან შესრულიაიანი შე-



267. აღმ. ფასადი, გავა

სასვლელი დას. კედლის შუაში და სამხრ. კედლის (ამოკლილია) დას. მონაკეთშია. ორივე შესასვლელი გარედან თაღოვან შერბავეებაში მოთავსებული. შიგნიდან, შერბავეების თაღის ქუსლების ღრმზე, არქიტრავეზია ჩაღვსილი. ნახევარწრიული აფსიდის ღერძზე თაღოვანი სარკმელია. აფსიდის ჩრდ-ით კონქით დახურული ნიშაა, სამხრ-ით — მცირე თაღოვანი ნიშა. შიგნიდან შეჩრდილ, გარედან ნახევარწრიული თაღოვანი სარკმელია — თითო დას-ით, შესასვლელის თაღზე და ჩრდ-ით კედლის შუა ნაწილში, ორი — სამხრ-ით შუა და აღმ. ნაწილში. დარბაზის გრძივი კედლები წყილ-წყილი ორსაფე-

ხუროთმოძღვრული ძეგლები და დას. კედლის კუთხის პილასტრიტი სამ თანაბარ ნაწილად იყოფა. პილასტრების პირველ საფეხურზე გადადის კედლის დეკორატი. შეისრული თავლები. პილასტრები და აუსილის მხრები დახრულებული იმპოსტებით (თარი და ირიბლ ჩაჭრილი სიბრტევი). რაგბზეც დაჯენილია კამარის აგურიანი ნაწილი საბჯენი თავლები. დარბაზის იატაკი კვადრ. აგურიითაა გაყვანილი. აღმ. ფასადის სარკმლის თავსართზე გამოიხსნულია ანტიკური ჯვარი, რ-საც ნახევარწრიული მოჩარჩოება აქვს. სამხრ. კარის თავზე ჩადგმულია მორბილი წარწერისანი ფილა. შუნობას გადასვლა აგურის ოთხ რიგად ნაწილი ლავგარდანი. სახურავი ორფერდაა, გადახურულია მიჰიქული ცისფერი კამბიტით.

კვლევით დას. ურონტონის ეკლესია აგურის სამრეკლო, რ-იც სწორკუთხა შერბრეხვაში მოთავსებული, ოთხივე მხრიდან ნახევარწრიული თავლებითაა გახსნილი. სამრეკლოს გუმბათოვანი გადახურვა და აგურის პირამიდული სახურავი აქვს. კალმ. შ. ნ. თ.

268. წმ. გიორგის ეკლესია, არქიტ. ძ. დგას სოფლის განაპირას, აღმ-ით. თარიღდება გვიანდ. ფეოლ. ხანით. ეკლ. დარბაზულია (12,2 X 7,2 მ), ნაგებია რიყის ქვით, კუთხეები, კარი და სარკმლები ამოყვანილია ტუფის ქვით. არქიტრავით გადახურული შეხსენილი დას-ითაა, თითო თაღოვანი სარკმელი — აღმ-ითა და დას-ით, ორი — სამხრ-ით. აუსილში, სარკმლის ორივე მხარეს, თითო ოთხკუთხა ნიშია. დარბაზის გრძელ კედლებზე ორი წვეილი ორსაფეხურიანი პილასტრია. კამაროვანი გადახურვა ემყარება დარბაზის შუა საბჯენ და დას. კედლის თავლებს და აუსილის ორსაფეხურიან იმპოსტებზე დაყრდნობილ სატირეოფო თაღს. კვლესიან დას-ის მხრიდან მიდგმულია ოთხ სვეტზე დაყრდნობილი კვადრ. აგურიით ნაგები ორსართულიანი სამრეკლო. ნ. ა.



ძეგლისი

(ძვერის სოფსაბჭო)

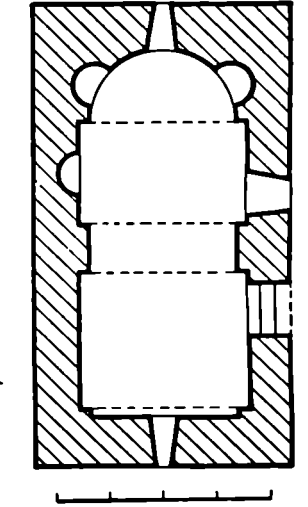
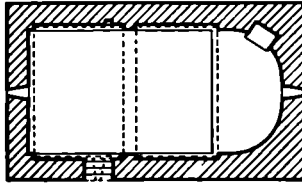
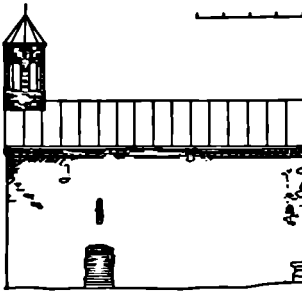
269. საშვილის ეკლესია, არქიტ. ძ. დგას სოფლის ცენტრში. თარიღდება ფეოლ. ხანით. ეკლ. დარბაზულია (9,2 X 5,9 მ), ნაგებია რიყის ქვითა და აგურიით, კუთხეები, სარკმლის საპირეები და ხაზსაფეხურიანი ლავგარდანი აგურისაა. შესასვლელი სამხრ. კედლის დას. ნაწილშია. ნახევარწრიულ აუსილში სამი თაღოვანი სარკმელია, თითო ასეთივე სარკმელი სამხრ-ისა და ჩრდ-ის კედლებშიცაა. დარბაზის გრძელი კედლების წვეილ პილასტრს კვადრის კამარის საბჯენი თაღი. აღმ. ფასადზე, სარკმლის თავზე გამოიხს-

ხული დიდი ჩარბრეხული ჯვარი. შუნობა შიგნით და გარეთ შელესილია. სახურავი ორფერდა, გადახურულია დარბაზის კამბიტით. მ. შ.

270. ღვთისმშობლის ეკლესია, არქიტ. ძ. დგას სოფლის განაპირას, სამხრ.-დას-ით, სასაფლაოზე თარიღდება XIX ს-ით. ეკლ. დარბაზულია (11,2 X 6,8 მ), ნაგებია რიყის ქვითა და აგურიით. შესასვლელი სამხრ. კედლის დას. ნაწილშია. არაღრმა, ნახევარწრიული აუსილის ღრმზე ვიწრო სარკმელია, რ-ის მარცხნივ სწორკუთხა ნიშია. დას-ისა და სამხრ-ის კედლებში თითო ვიწრო თაღოვანი სარკმელია. დარბაზის გრძელ კედლებზე წვეილი პილასტრია, რ-საც კვადრისა აგურის კამარის საბჯენი თაღი. გრძელი კედლები დეკორატი. თავლებით არის დამუშავებული. ჩრდ-ის კედლებში მცირე სწორკუთხა ნიშია. შუნობა გარეთ და შიგნით შელესილია. ეკლესიას შემოღობული აქვს აგურის ღვეჯარდანი, სახურავი ორფერდა, გადახურულია თუნუქით. დას. კედლის ურონტონის თავზე დამუშავებულია ექვსი სწორკუთხა თაღით გახსნილი, აგურის წრიული სამრეკლო. მის კონესური სახურავი აქვს. მ. შ.



270. სამხრ. ფასადი, გვერდი .



271. აღმ. ფასადი, განივი განაკვეთი აღმ-ქვ., გვერდი

271. მშენებლის ეკლესია, არქიტ. ძ. დგას სოფლის განაპირას, ჩრდ.-დას-ით, შ. სასაფლაოზე. აგებულია 1895 წ. ეკლ. დარბაზულია (9 X 4,9 მ), ნაგებია რიყის ქვითა და აგურიით. შუნობა მღიერ დახიანებულია. ჩანგრეულია კამარა და ლავგარდანი. თაღო-

ვანი შესასვლელი სამხრ. კედლის დას. ნაწილშია. ნახევარწრიული აუსილის ღრმზე ვიწრო სწორკუთხა სარკმელია, რ-ის ორივე მხარეს თაღოვანი ნიშებია. დას-ის და სამხრ-ის კედლებში თითო სწორკუთხა სარკმელია, ჩრდ-ისაში — თაღოვანი ნიშია. დარბაზის გრძელ კედლებზე წვეილი განი-

ერი პილასტრია, რეგისტრაცია კერძო კამარის საბუჯნი თალი. დას. უსად-
ზე, სარკმლის ქვეშ, კედელში დატა-
ნებულია დიდი თლილი ქვა, რ-ის
მხედრ. წარწერა ეკლესიის ამუშავის
თარიღს გვაუწყებს.

დას. კედლის ფორნონის თავზე
დამტენებულია სწორკუთხა, თიხივე
მხრიდან დამტერი თაღებით გახსნილი
ს ა მ რ ე კ ლ ო , რ-საც ავურისსახუ-
რებიანი გუმბათი აქვს. ნ. შ.

ძორლი

(ღივის სოფსაბჭო)

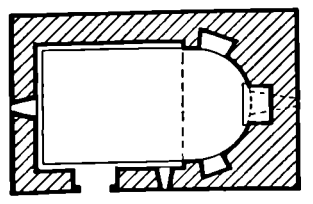
272. კოშკი, არქიტ. ძ. ღვას სოფლის
განაპირას, მდ. ლიახვის მარჯვ. ნა-
პირზე თარიღდება XVIII ს. შუა ხნით.
ძ. ცილინდრულია, ორსართულიანი
(ღიამ. 8,4 მ), ნაგებია რიყის ქვით,
გამოყენებულია ავურიც. შენობა და-
ზიანებულია. სავარაუდოა ადრე ახმ-
ძილო ბანიც ჰქონდა. ქ-ს შესასველ-
ელი ჩრდ-ით, შიორე სართულზე აქვს.
კარის მარცხნივ, კედელში, ორი კი-
ბეა, ერთი პირველ სართულზე ჩა-
დის, მეორე ბანზე აღის. პირველი
სართული დამშავრე სათავსია, შიგ-
ნიდან წრიულია. გუმბათში გაჭრილია
სამა სარკმელი გადახურვა ნახევარ-
სფერულია. მეორე, რვაგვერდა სარ-
თული საცხოვრებელი იყო, ჰქონდა
თაღდაცვიითი ელემენტები. გუმბათში
ხუთი სარკმელია, კედლებში — მუხარის
და სხვადასხვა ზომის ცალმაგ და ორ-
მაგ სათითოფრინი ნიშები. სათოფუ-
რები უ-ის წიბოებშიცაა. უსადზე,
სწორკუთხედში. ჩასმული თლიანი
კარის თავზე, გამოსახულია მოზრ-
დილი ჯვარი, რ-ის გვერდებზე ორ
რიგად რომბებია ჩამწკრივებული.
რომბების თითო რიგი კარის ძირამდე
ჩამოდის. მეორე სართულის გადა-
ხურვა რვაგვერდა პირამიდისებრია. შ.ა.

273. მთავარანბნალოზის ეკლესია,
არქიტ. ძ. ღვას სოფლის განაპირას,
აღმ-ით. თარიღდება XVI-XVII სს-ით.
კვლ. დარბაზულია (7 X 5 მ), უსა-
დები წითელი ქვისაა. სახურავი და-
ზიანებულია. შენობა შიგნიდან შე-
ლესილი ყოფილა. ეკლესიის სამხრ-
კედელში გაჭრილია შესასველი და
ერთი სარკმელი, აღმ-ისა და დას-
ისაში — თითო სარკმელი. დარბაზის
გრძოვ კედლებზე პილასტრებია, რ-ე-
საც კერძო კამარის საბუჯნი თალი.
კონქიც შეისრული ფორ-
მისაა უსადებზე სარკმლების სათა-
რუები დეკორირებულია. აღმ. უსადის
ეკის ქვეშ ჩამუშავებულია აქ ადრე
მღვარი ეკლესიის (XI-XII სს.) კან-
ს კ ე ლ ი ს ურამენტები. აღმ-ის სარ-
კმლის ზემოთ გამოსახულია დიდი
რელიეფური ჯვარი, მარჯვნივ ადა-
მიანის ფიგურა, რ-საც მარცხ. ხელში
მოხრდილი ჯვარი უჭირავს. კვლვე
სიახვე სამხრ-ით მიღებულია კა -

რი ბ ჰ ე , რ-საც სამხრ-ით შეწყვი-
ლებული ლილვებით მორთული შე-
სასველი აქვს. ნაგებობის ბრტყელი,
შვერილი ლავარდანი აქვს შემოე-
ლებული. სახურავი ორფერდაა, გაღა-
ხურულია კრამიტით. შ.ა.

274. მთისმცობლის ეკლესია, არ-
ქიტ. ძ. ღვას სოფლის განაპირას, სამხ-
რ-ით, მდ. ლიახვის მარჯვ. ნაპირზე-
თარიღდება XVI-XVII სს-ით. კვლ.
დარბაზულია (5 X 8 მ), ნაგებია რიყის
ქვით, კონსტრ. ნაწილები, კუბოებში
და კარ-სარკმლის წირთხლები თლი-
ლი ქვისაა. კამაროვანი გადახურვა
ჩანგრეულია. შენობის ნახევარწრი-
ული, ტიპანგებანი შესასველებში
სამხრ-ითა და დას-ითაა. აღმ-ით ერ-
თი სარკმელია, სამხრ-ით — ორი.
დარბაზის გრძოვ კედლებზე ორ-
ნახევარწრიული თალია. საკუთხე-
ველი, რ-იც თაღდაცვილად ერთი
საფურთხით ყოფილა აწეული, შიგ-
ნეში კიდევ უფრო აუმაღლებიათ და
აქ ავურისა და ქვის ორკანაანი კან-
კელი დაღუბამთ. აღმ-ის უსადზე, კე-
ხის ქვემოთ, მოშვენო ქვაზე დაბალ-
რელიეფიანი ჯვარია გამოსახული.
დანარჩენ უსადებს მარტვი ფორმის
გრეხილი გასდევს. დას-ის კედლებზე
სამსტრეკონიანი ასომთ. წარწერაა.
იკითება პირველი სტრიქონი: „ქრის-
ტე შეწყველ გიორგი“. შიგნიანებით
ეკლესიათის სამხრ-ისა და დას-
ის მხრიდან მოუშენებიათ სწორკუთხა
ს ა თ ა ნ ს კ ე ბ ი, რ-ეშიც ნაგებია რი-
ყის ქვით სამხრ-ის მიწაშენს, რ-იც
ეკლესიის სამხრ. სარკმელს ფარავდა,
შესასველი სამხრ-ითა აქვს, დას-
ისას — დას-ით. შ.ა.

275. წმ. ბარბარეს ეკლესია, არქიტ.
ძ. ღვას სოფლის განაპირას, სამხრ-ით.



275. გვამ

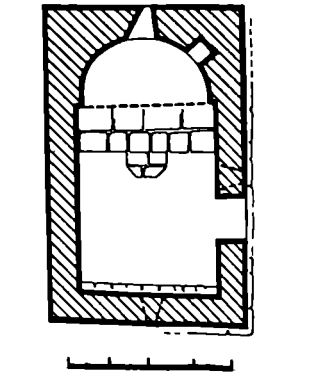
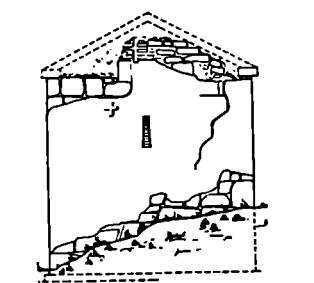
თარიღდება XVI-XVII სს-ით. კვლ.
დარბაზულია (5,76 X 3,68 მ), ნაგებია
რიყის ქვით. სარკმლის საპირები და
ლავარდანი თლილი ქვისაა. შენობა
ძლიერ დაზიანებულია, ჩანგრეულია
კამარა. შესასველი სამხრ-ითაა. ნა-
ხევარწრიული აფსიდის ღერძზე მცირე
ზომის სარკმელია, რ-ის ქვეშ სამი
თაღოვანი ნიშია. თითო სარკმელი
დას-ისა და სამხრ-ის კედლებშია. ნ. შ.

ღმარები

(ბტენის სოფსაბჭო)

276. წმ. გიორგის ეკლესია, არქიტ.
ძ. ღვას სოფელში, მთის ფერდობზე.
თარიღდება გვიანდ. შიგნი. ეკლ.
დარბაზულია (7,86 X 5 მ), ნაგებია
ბაზალტის მოზრდილი კვებით. კედ-
ლების ზედა ნაწილში გამოყენებულია
შირიანის მომცრო კვადრებიც. ძლიერ
დაზიანებულია: ჩანგრეულია კამარა,
კონქის ნახევარი, ჩამოშლილია კედ-
ლების ზედა ნაწილები; შემორჩენილია
ეკლესიის გამოყვითული და დაბ-
ზარულია. შიგნი და გარეთ დაზიან-
ებულია შეუნილობა. შიგნიდან თა-
ღოვანი, გარედან სწორკუთხა, არქი-
ტავიანი შესასველი სამხრ. კედლის
დას. ნაწილია. ნახევარწრიული აფ-
სიდის ღერძზე, მაღლა, შიგნიდან თა-
ღოვანი, გარედან სწორკუთხა სარკმე-
ლია, რ-ის ორივე მხარეს ბრტყელი
ქვით გადახურულია სწორკუთხა ნიშე-
ბია. აფსიდის წინ შემორჩენილია ს ა ნ-
კ ე ლ ი ს ხის კოჭი. აფსიდის იატაკი
წამოწყველია (1,2 მ) წინ და დარ-
ბაზის იატაკიდან ამაღლებულია ერთი

276. აღმ. უსადი, გვამ



დაბალი საფეხური. კვლავის თითო სარკმელი დას. და სამხრ. კედლებზე აქვს. დას-ის სარკმელი სწორკუთხაა. სამხრ-ისა შიგნიდან თაღოვანია, გარედან სწორკუთხაა. აღმ. ფასადის ზედა ნაწილში ორი ჯვარია გამოხატული: ერთი — ფასადის სამხრ. ნაწილში, მეორე — ურნტობის ძირში. ჩრდ-ის ფასადზე შირიმის ლავგარდნის ფრაგმენტებია შემორჩენილი. ნ. თ.

ქალაქეული

(შიხლისის სოფლები)
 277. ხოფ. ქალაქეული, ეოფ. კანცელარიის უბანში 1905 წ. 2 ლე. გაიპარა გლეხების კრება. ისინი მოითხოვნენ პოლიც. პატიმრების გათავისუფლებას, სამხ. წესების გაუქმებას, რუსეთის ევლა გუბერნიის სოფლებიდან ჯარების გაქვანას, შრომული გლეხებისათვის მიწების გადაცემას. 11 კაცისაგან შემდგარმა დელეგაციამ ეს მოთხოვნები გორის მაზრის უფროსს წარუდგინა. გლეხები შეცარდა დასაჯეს.

ბიძელ: 46. ნ. თ.
 278. შ. შ. ბიორანის ეკლესია, არქიტ. ძ. დგას სოფლის ქვემო უბანში. თარიღდება XVIII-XIX სს-ით. კვლ. დარბაზული (13 X 7,6 მ), ნაგებია აგურით, გამოყენებულია რიყის ქვაც. შესასვლელი სამხრ-ით და დას-ითაა. ნახევარწრიული აფსიდის ღერძზე სარკმელია, რ-ის ორივე მხარეს თითო მონარდილი ნიშია. კონქში რვა სარკმელი ნატორო ქვეყრია ჩატანებული. ხის კანკელზე შემორჩენილია XIX ს. მხატვრობა. სამხრ. კედელში ორი სარკმელია, დას-ისაში ერთი, ჩრდ-ისაში — სამი. დარბაზის გრძელ კედლებზე პილასტრებია, რ-ებსაც ვერდნობა ცილინდრული კამარის სახეჯენი თაღი. სახურავი ორფერდაა, გადახურულია კამბრით. დას. კედელზე მიშენებულია აგურის სამხარულიანი სამარკმელი. გუას.ჯ.

შავუშები

(ხოფსაბგოს ცენტრი)
 279. ლთისმგობლის ეკლესია, არქიტ. ძ. დგას სოფლის სამხრ-ით 1 კმ-ზე. თარიღდება განუით. ფედ. ხანით. კვლ. დარბაზული (12,1 X 5,7 მ). ნაგებია კირქვის კვადრებით. 1920 წ. შიქისძვარა შენობა ძლიერ დაზიანა. კედლები 2 მ-მდე შემორჩენილი შესასვლელი ჩრდ-ითაა. აფსიდი ნახევარწრიულია. გუას.ჯ.

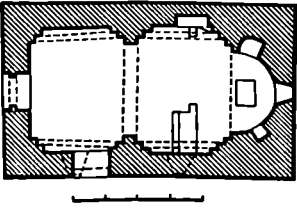


შინდისი

(სოფსაბგოს ცენტრი)
 280. ხოფ. შინდისის გლეხებმა, რ-ებსაც მისტემატურად იტყუებდნენ სოფლის მამასახლისი, მომიჯნებელი

და შუაბავალი, 1905 წ. 13 მარტს დაარბო ქანცელარიის შენობა (ამჟამად აქ საცხოვრებელი კაბა). ვ. შ.
 281. იარაღის საწყობი (არაღვალურია), ისტ. ძ. 1905 წ. ნოემბერში სოფელში პოლიციამ აღმოაჩინა რევოლუციონერების იარაღის საწყობი. ამის გამო შინდისში და შესაბამის სოფლებში (ფუხვისში, ნიქოზში და სხვ.) ჩაყენეს ჯარი. ბიძელ: 403; 1905 წ. 9 ნოემბერი, № 201. ვ. შ.

282. კირატსომლის ეკლესია, არქიტ. ძ. დგას სოფლის ჩრდ-ით 0,8 კმ-ზე, სასაფლაოზე. თარიღდება X-XI სს-ით. კვლ. დარბაზული (8,96 X 5,4 მ), ნაგებია რიყის ქვით, გარედან მოპირკეთებულია მოწითალო ქვის კვადრებით. შესასვლელი სამხრ-ით და

282 აღმ. ფასადი, გრძელი განაკუთხა სამხრ-ის, გვამა





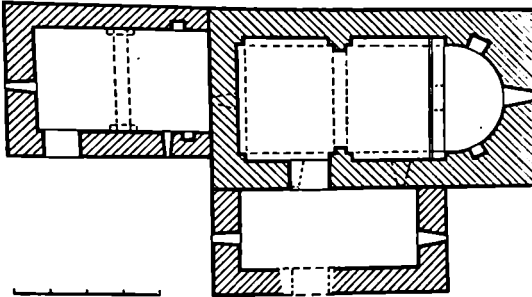

დას-ითაა. ნახევარწრიულ აფსიდში ერთი სარკმელი და ორი პატარა ნიშია. აფსიდის კედლიდან 0,5 მ-ის დაშორებით დგას მონალითური ქვის სატრაპეზო. სამხრ-ით ორი სარკმელია, დას-ით — ერთი. დარბაზის გრძელ კედლებზე პილასტრებია, რ-ებსაც ვერდნობა ნატივთ ქვისაგან შედგენილი ცილინდრული კამარის სახეჯენი თაღი. გრძელ კედლებზე ორ-ორი დეკორატ. თაღი გადაიდის. აღმ. და დას. ფასადის სარკმლებს თლილი ქვის ბრტყელპროფილიანი დეკორატ. თევჯით აქვთ. გუას.ჯ.

283. ნათლისმცემლის ეკლესია, არქიტ. ძ. დგას სოფლის ჩრდ-ით 1 კმ-ზე. თარიღდება X-XI სს-ით. კვლ. დარბაზული (10,5 X 6 მ), ნაგებია რიყის ქვით, სვეტებზე, თაღებზე, სამხრ-ის კარის წირობზე და აღმ. ფასადის სარკმელზე გამოყენებულია თლილი მოწითალო ქვა. კვლავისა შესასვლელი სამხრ-ით, დას-ითა და ჩრდ-ით აქვს. ნახევარწრიულ აფსიდში ერთი სარკმელი და სამი ნიშია. ნიშებს ქვის თაღები აქვს. სამხრ. კედელში ორი სარკმელია, დას-ისაში — ერთი. ჩრდ. კედელში, იატაკიდან 1,5 მ სიმაღლეზე, პატარა სარკმელი და კარია, რიც ჩრდ. შინაშენში გადაის. დარბაზის გრძელ კედლებზე ორსაფეხურიანი პილასტრებია, რ-ებსაც ვერდნობა ცილინდრული კამარის სახეჯენი თაღები. გრძელ კედლებზე გადაიდის ორ-ორი დეკორატ. თაღი. აღმ. ფასადის სარკმლის თავზე, ქვეზე, რელიეფური ჯვარია გამოხატული. კვლავისის სახურავი ორფერდაა. ჩრდ-ით მიშენებული ნაგებობა ორ სივანე 1 მ-ია. მის აღმ. და ჩრდ. კედლებში თითო სარკმელია. გადახურვა ცილინდრულია.

გუას.ჯ.
 284. სტაფანმინდის ეკლესია, არქიტ. ძ. დგას სოფლის ჩრდ-ით 0,8 კმ-ზე, სასაფლაოზე. თარიღდება X-XI სს-ით. მოგიანებით გადაუკეთებიათ. ნაგებია რიყის ქვით. ნაგებობის კუთხეებში გამოყენებულია მოწითალო თლილი ქვის ბლოკები. კვლავისა შესასვლელი სამხრ-ით აქვს. ნახევარწრიულ აფსიდში ერთი სარკმელი და ორი პა-

284. აღმ. ფასადი





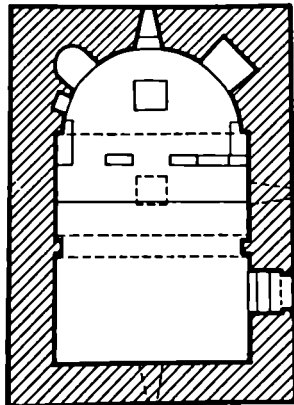
285. აღმ. ფასადი

284. გრძივი განაკვეთი სამხრ.-კვრ. გუმბათი

ტარა ნიშია. აფსიდის კედლიდან 0,5 მ-ის დაშორებით დგას მონოლითური ქვის სატრაპეზო. სამხრ. კედელში ორი სარკმელია, დას-ისაში — ერთი. დარბაზის გრძივ კედლებზე ორსაფეხურიანი პილასტრებია, რ-ებსაც ყურდნობა აგურის ცილინდრული კამარის საბჯენი თაღები. სამხრ. ფასადის სარკმლებს მონოლითო ქვის საპირებზე აქვთ. სარკმლის თავზე, თლილ ქვაზე ამოკვეთილია ბრტყელპროფილიანი დეკორატი. თაღი. ასეთივე თაღი აქვს აღმ. ფასადის სარკმელსაც. თაღის თავზე რელიეფური ჯვარია. ეკლესიას აგურების ოთხი რიგით შედგენილი ლავგარდანი და კრამიტის ორფერდა სახურავი აქვს. სახურავის აღმ. კიდეზე ცხენის თავის ქვის კანდაკება დგას. სამხრ-ითა და დას-ით შიგნითაა 6 X 3 მ და 5 X 3 მ, რ-ებიც ნაგებია ნატეხი ქვით და გადახურულია ცილინდრული კამარით. სამხრ. შიგნით ცალფერდა, ხოლო დას. შიგნით ორფერდა სახურავი აქვს.

ტუთით. შიგნიდან თაღოვანი, გარედან სწორკუთხა შესასვლელი სამხრ. კედლის დას. ნაწილშია. ნახევარწრიული აფსიდის ღერძზე თაღოვანი სარკმელია. მის მარჯვ. მხარეს ერთი

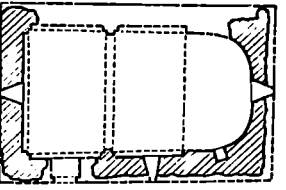


285. გუმბათი



გვას. გ. 285. ღვთისმშობლის ეკლესია, არქიტ. ძ. დგას სოფლის განაპირას, ჩრდ-ით, სასაფლაოზე. თარიღდება გვიანდ. ფეოდ. ხანით. ეკლ. დარბაზულია (9,64 X 6,96 მ), ნაგებია ძირითადად აგურითა და რიყის ქვით, კონსტრ. ნაწილები და გარე კუთხეები — თლილი.

ღრმა, სწორკუთხა ნიშია, ხოლო მარცხ. მხარეს — აგურის თითო სწორკუთხა და წრიული ნიში. თაღოვანი სარკმელია დას. კედელში და სამხრ. კედლის აღმ. ნაწილშიცაა. საკურთხეველში დგას სატრაპეზო სწორკუთხა ქვა. საკურთხეველის წინ აგურით ნაწყობი ნახევრად დანგრეული კანკელია. დარბაზის გრძივ კედლებზე პილასტრებია, რ-ებსაც ყურდნობა ცილინდრული კამარის საბჯენი თაღი. სამხრ. კედელში, კამარის ქსელის დონეზე ორი, ხოლო აფსიდის კონქის გვერდებზე თითო რუხონატორია. მოგვიანებით კამარის აღმ. ნაწილში აყვანილია აგურის საყვამური. აღმ. ფასადზე, თლილი ქვით მოჩანოებულ სარკმლის თავზე, გამოხატულია ტოლმკლავებიანი რელიეფური ჯვარი, სარკმლის ღერძზე, ფრონტონის წვეროში — შედრამაზებული ჯვარი. სახურავის ქიშხე ქვისაგან გამოკეთილი ცხენის თავი დგას. შენობას შემოვლელი აქვს აგურის თაროსებრი ლავგარდანი. სახურავი ორფერდა, გადახურულია კრამიტით. დგ. თ. 286. ციხე-ბაღალაშანი, არქიტ. ძ. დგას სოფლის ჩრდ. ნაწილში, ვაკეზე. საეპარქიოლო თარიღდება XVIII ს. II ნახ. ციხე (67,5 X 49,6 მ) ნაგებია რიყის ქვით. შიდა კედლებზე და კამარაზე ზოგან გამოყენებულია აგურის კუთხეებში — ჩრდ.-აღმ-ით, ჩრდ.-დას-ით, სამხრ.-აღმ-ით და სამხრ.-დას-ით — დგას ცილინდრული კოშკები. ნაგებობა დაზიანებულია. ჩრდ.-აღმ-ის კოშკი თითქმის მთლიანად დანგრეულია. სამხრ.-აღმ-ის კოშკისგან ნაწილობრივ გადარჩენილია სამი სართული. პირველი სარ-

თლის კედლები ყრუა. მეორე და მე-
 სამე ხართლს შესასვლელი ეზოდან
 ცალ-ცალკე აქვს. მეორე ხართლის
 კედლებში ცალმაგი და ორმაგი სათო-
 ურები. ხართული გადახურულია
 აფურის დაბალი სფერული კამარით.
 შესამე ხართლის კედლებშიც სათო-
 ურებია. ხართლები ერთმანეთს
 უკავშირდებოდა კედლები დატანე-
 ული კიბით. ჩრდ.-დას. კოშკიდან
 შემორჩენილია მხოლოდ სამი ხარ-
 თული. კოშკს შესასვლელი ეზოდან
 პირველ და მეორე ხართლზე ცალ-
 ცალკე აქვს. პირველი ხართლის კარ-
 ის პირდაპირ ისრული თაღით გადა-
 დახურული ბუხარია, გვერდებზე -
 სათოფურებიანი ნიშები. კამარის ქვე-
 შით ორი პატარა სარკმელი. ხართუ-
 ლის გადახურვისათვის კოშკის მა-
 გვიერად გამოყენებულია 0.6-0.8 მ სის-
 ქის ფურები, რ-საც. სავარაუდოა,
 ეწეო ჩილები და მასზე დატყვნი-
 ლი იყო თიხა. კოშკის მეორე ხარ-
 თულზე ბუხარი და ხარკმლები ისე-
 ვეუ განლაგებული, როგორც პირ-
 ველზე. კედლებში დატანებულია ცალ-
 მაგი და შეწყვილებული სათოფურები,
 ოთხი სალოდ; ჩანს სახარბაზნის
 ეკლი. სამხრ.-დას. კოშკაც მსგავსი
 არქიტ. გადაწყვეტა აქვს. ციხის გა-
 ე ა ე ა ე ა ე ძლიერ დაზიანებულია.
 იგი ორიარუსიანია. ქვედა იარუსი
 ყრუა. ზედას ხის საბრძოლო ბილიკი
 განდევს. გაღაენის ზედა ხაზი აღ-
 ჭურულია ორმაგი სათოფურებით.
 გაღაენი მოთვრდება ნახევარწრიული
 კონურებით. შ.კ.



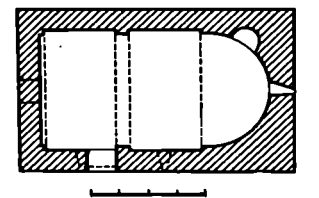

288. ხედი აღმ-დან, გრძივი განაკვეთი სამხრ.-კენ, გვემა

287. წმ. ნიკოლოზის ეკლესია, არ-
 ქიტ. ძ. დგას სოფლის დას-ით 2 კმ-ზე,
 ნასოფლარ თვალდუნაწი. თარიღ-
 დება გვიანდ. ფეოდ. ხანით. კვლ. დარ-
 ბახულია (8 მ X 5,4 მ), ნაგებია რი-
 ყის ქვით, კუთხეებში გამოყენებულია
 თლილი ქვის ბლოკები. შესასვლელი
 სამხრ.-ითაა. ნახევარწრიული აფსიდ-
 სი სარკმელია. თითო ხარკმელი სამხრ.
 და დას. კედლებშია. დარბაზის გრძივი
 კედლებზე თითო პილასტრია, რ-საც
 ეურდნობა ცილინდრული კამარის საბ-
 ჯენი თაღი. აღმ. ფსადის სარკმლის
 თავზე, მოჩინულია ქვაზე გამოსახუ-
 ლი რელიეფური ჯვარი. სახურავი
 ორფერდაა. გვან ჯ.

კედელი მოლიანად, აღმ. კედელი სარკ-
 მლის გასწვრივ, შიშველი სიმაღლეზე;
 მონგრეულია კუთხეები, დაზარალეა
 შენობის სამხრ.-დას. კედელი კუთხის-
 თან. შემორჩენილია შეუღესილობის
 ფრაგმენტები. შიგნიდან თაღოვანი,
 გაჩეკად არქიტრაჟით გადახურული
 შესასვლელი სამხრ.-ითაა. აღმ-ით,
 სამხრ.-ითა და დას-ით თითო თაღოვანი
 სარკმელია. სამხრ. და დას. ფსად-
 დების სარკმლის ძირი ნახევარწრიუ-
 ლია, ამოკეცილია ერთ ქვაში. მონ-
 გრეადლებულებითიანი საკურთხე-
 ველი დარბაზისაგან გამოყოფილია
 მხრებით. დარბაზის გრძივი კედლები
 წვეილი ორსაფეხურიანი პილასტ-
 რით ორ თანხარ ნაწილად იყოფა.
 პილასტრების პირველ საფეხურს ეურ-
 დნობა კედლის დეკორატ. თაღები, მე-
 ორე საფეხურს და დას. კუთხის პი-
 ლასტრებს - კამარის საბჯენი თაღე-
 ბი. აღმ. ფსადის სარკმლის ორივე
 მხარეს, კედლებზე, შემორჩენილია ქვის
 თითო სწორფურსა ბუდე. გდმოცემით,
 ამ ქვეშე წარწერები ყოფილა. ე.შ.
 289. წმ. ბიორბის ეკლესია, არქიტ.
 ძ. დგას სოფლის ცენტრში. თარიღდება

IX-X სს-ით. შენობა მოგვიანებით
 შეკეთებულია: აუმაღლებიათ იატაკი,
 ლავგარდნისათვის დაუმატებიათ აფუ-
 რის რამდენიმე რიგი. კვლ. დარბაზუ-
 ლია (9,7 X 6,2 მ), ნაგებია მომცრო
 რიყის ქვით (წყობა ირგვლიარულია),
 კუთხეები, სარკმლები, შესასვლელი-
 ბი, პილასტრები, საბჯენი თაღები
 და ლავგარდანი - ღვინისფერი ტუ-
 ფის მონადირი კვადრებით. კედლის
 ორი შესასვლელი აქვს - დას-ით
 (ამოკეცილია) და სამხრ.-ით. ორივე
 გარდაც თაღოვანია, შიგნიდან სწო-
 რ-ითაა. აფსიდის ღერძზე თაღოვანი
 სარკმელია, რ-ის ჩრდ-ით განიერი
 თაღოვანი ნიშია. საკურთხევის ბა-
 ძანი ამღლებულია ერთი საფეხურით.
 ორი თაღოვანი სარკმელი სამხრეთ
 კედელშია. დარბაზის გრძივი კედლები
 წვეილი ერთსაფეხურიანი პილა-
 სტრით ორ თანხარ ნაწილად იყოფა.
 დას-ის კედლებზე გამოყოფილია კუ-
 თხის პილასტრები. პილასტრები და
 აფსიდის მხრები დამატებულია
 თარი-იმპოსტით, რ-საც ეურდნობა
 ნატეხი ქვით გამოყენილი კამარის სა-
 ბჯენი თაღები. აღმ-ის ფსადზე სარკ-
 მლის თავსართი შედგენილია ქვაში
 ჩაკეცილი გადასაკეცის მქონე ორი
 წრიული ხაზისაგან. თავსართის თა-
 ლის წვეროში ჩასმულ მედალიონში
 ამოკეცილია ტოლმკლავებიანი ჯვარ-
 ბი. მის ორივე მხარეს რთულებიანი
 მედალიონებია. სამხრ. ფსადის ორი-
 ვე სარკმლის თავსართზე გამოსახუ-
 ლია წრეში ჩასმული ჯვრები. ფსად-
 დები დასრულებულია თაროსებრ
 ლავგარდნით (შემორჩენილია გრძივი
 კედლებზე). სახურავი ორფერდაა, გა-
 დახურულია დარიანი კრამიტით.

289. სამხრ. ფსადი, გვემა



ძველი



(სოფსაბჰის ცენტრი)
 288. ირან ნაილინსაბჰის ეკლესია,
 არქიტ. ძ. დგას სოფლის სამხრ.-
 აღმ-ით, შიგნორში. თარიღდება გან-
 ეით. ფეოდ. ხანით. კვლ. დარბაზულია
 (7 X 10 მ), ნაგებია თლილი ქვიშაქვით
 და რიყის ქვით. ძლიერ დაზიანებულია:
 ნახევარწრიული კამარი, კედლები
 ზედა ნაწილი და ლავგარდანი, ჩრდ.

წელიწადი

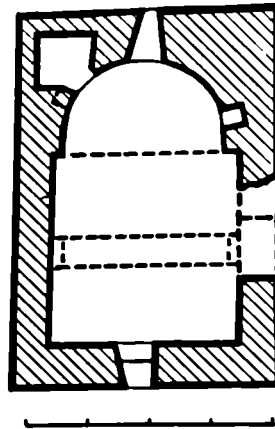
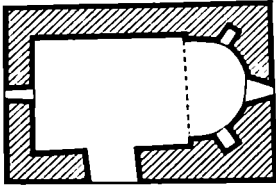
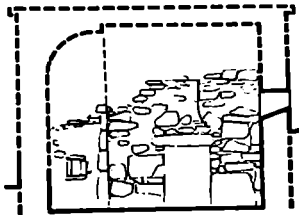
(აბენის სოფსაბუკო)

290. ნასოფლარი, არქეოლ. ძ. მდებარეობს საავტ. გზის პირას, წისქვილის მახლობლად. თარიღდება გვიანდ. ფეოლ. ხანით. ნ-ზე იპოვება უხეშეკეთიანი თიხის ქურჭლის ნამეტრეუები, წითლად გამომწერი დიდი ზომის ქვევრის ფრაგმენტები. შემორჩენილია ნასახლართა ბუდეები, რიყის ქვით ნაგები შენობების საძირკვლის ნაშთები.

291. ლეონისმთობლის ეკლესია, არქიტ. ძ. დგას სოფლის განაპირას, შიის ფერდობზე. თარიღდება გვიანდ. ფეოლ. ხანით. ეკლ. დარბაზულია (7,4 X 5,2 მ), ნაგებია ქვიშაქვის კვადრებით (წუობა ირეგულარულია) ძლიერ დაზიანებულია. ჩანგრეულია კამარა, კონქი და კედლები ზედა ნაწილები, არ შემორჩენილა დაკვარდანიც. არქიტრაჟიანი შესასვლელი სამხრ. კედელ-



291. გრძელი განაკვეთი სამხრ-ენ. გვება



292 აღმ. ფასალი, განივი განაკვეთი აღმ-ენ. გვება

შია. ნახევარწრიული აფსიდი დარბაზისაგან გამოყოფილია მცირე მხრით. აფსიდის ღერძზე თაღოვანი სარკმელია, რ-ის ორივე მხარეს სწორკუთხა, ბრტყელი კეივთა გადახურული დრმა ნიშებია. კეივთის კამარა გრძივ კედლებს ეყრდნობა. დას. კედელში ერთი სწორკუთხა სარკმელია. ნ. თ. 292. ხმელდასს ეკლესია, არქიტ. ძ. დგას სოფელში, საავტომობილო გზის პირას. თარიღდება გვიანდ. ფეოლ. ხანით. ეკლ. დარბაზულია (6,4 X 4,5 მ), ნაგებია ქვიშაქვის შიორდილ კვად-

რებით, გამოყენებულია შირიმიც. დაზიანებულია: ჩანგრეულია გადახურვა, შემორჩენილია ლავგარდნის მხოლოდ ორი ქვა, აქა-იქ ამოცეცილია საპირე ქვებიც. შესასვლელი (დაზიანებულია) სამხრ-ითაა. აფსიდის ღერძზე შიგნიდან სწორკუთხა, გარედან თაღოვანი სარკმელია. აფსიდში, სხვადასხვა სიმაღლეზე, სწორკუთხა ნიშებია. ორი - ჩრდ. მხარეს, ერთი - სამხრ-ით. ერთი სარკმელი დას. კედლის შუაშიცაა. დარბაზის კამარა

ეუშენება წველ კრონშტეინზე დაურღობილ საბჯენ თაღს. ჩრდ-ით, სარკმლის გასწვრივ დიდი ნიშია (სამსხვერპლო?). ნ. თ.

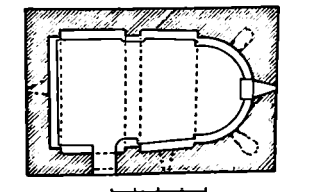

წითელწყარო


(საუაერის სოფსაბუკო)

293. მთადაკაულის წმ. გიორგის ეკლესია, არქიტ. ძ., დგას მდ. თემის მარცხ. ნაპირზე, ნასოფლარ მთადაკაულის ცენტრში, შემალბეულ ადგილას. სტილისტ. ანალიზით თარიღდება IX ს-ით. ეკლ. დარბაზულია (4,9 X 7,5 მ), ნაგებია დიდი ზომის ნატეხი ქვით (წუობა ირეგულარულია), ძლიერ დაზიანებულია: ჩანგრეულია გადახურვა, სახანვეროდ დანგრეულია კედლები. აღმ-ის და დას-ის კედლები შემორჩენილია 2 მ სიმაღლეზე. შესასვლელი სამხრ-ითაა. აღმ. კედელში სარკმელია, ჩრდ. კედელში - მცირე ნიშო. მ. თ.

294. ნათლისმცემლის ეკლესია, არქიტ. ძ. დგას სოფლის ჩრდ-ით, შემალბეულ ადგილას. სტილისტ. ანალიზით თარიღდება XI ს-ის დასაწყისით. ეკლ. დარბაზულია (7,1 X 10,6 მ), ნაგებია ქვიშაქვითა და მოყავისფრო შირიმის ქვით. ფასალები მოპირკეთებულია გათლილი ქვით. შიგნიდან თაღოვანი და გარედან სწორკუთხა შესასვლელი სამხრ. კედლის დას. ნაწილშია. ნახევარწრიული აფსიდის ღერძზე თაღოვანი სარკმელია, რ-ის ორივე მხარეს თითო თაღოვანი ნიშია. სარკმლის ქვეშ, კედლთან დგას სატრაქუზო ქვა. თითო თაღოვანი სარკმელი სამხრ.

294. სამხრ. ფასალი, გვება





294. აღმ. ფასადი, განივი განაკვეთი აღმ-კენ

კელის აღმ. ნაწილში და დას. კელე- შია. გრძივ კელეებზე პილასტრები, რ.ებსაც ვერძობა შეისრული კამარის საბჯენი თავები. აღმ. ფასადის სარკ- მლის ოდნავ ამოხვეილი, მონუქურთ- მებული საპირე ვიწრო ლივანითაა მონარჩობული. მონუქურთმებულია სარკმლის სათაურიც, რ-საც მოკლე გადანაკეციები აქვს. გადანაკეციებზე აღმართულია თითო პატარა გლუვზე- დაპირიანი ჯვარი. დაახლოებით ასე- ვეა მართული სახმრ. ფასადის სარკ- მელიც (ჯვრების ვარეშე). კარის ან- ტიქტირავზე გამოქურთმებულია რელიეფურ- ში, მონუქურთმებული თაღი. არქი- ტრების ქვის მარცხნივ აღმართულია თა- ვიანი ცხოველის სკულპტურული გა- მოსახულებაა, მარჯვნივ - გუმბათი- ანი კელესის მოდელი. კელესის შე- მოვლენებზე აქვს ქვის თაროსებრი ღვედარდანი. სახურავი ორფერდაა, გადახარულია ღარიანი კრამიტით.

გოტოთ. დვთ.

295. შიამასი ეკლესია, არქიტ. ძ., დგას სოფლის სახმრ.-ადმით, მდ. თე- კმის მარცხ. მხარეს, ნასოფლარ ჭი- ათის ჩრდ.-აღმ-ით. თარიღდება IX ს- ით. კელ. დარბაზულია (6,4 X 4,5 მ),

ნაგებია რიყის ქვით. შუნბოა დაახლო- ვებით 1 მ სიღრმეზე მიწაშია ჩაშვადრი. დანიანებულა: ჩაშვარულია შესა- სველელი. შემორჩენილია ქვის კანკე- ლის ჟვამებიც, შობატულობის მცირე კვადრი. შესასველელი სახმრ- ითაა. აფსიდში სარკმელია, სარკმლის ქვეშ, კელეზე, მიდგმულია სატრაპე- ხო ქვა. სარკმლის ორივე მხარეს ორი მცირე ნიშაა. მცირე სარკმელი სახმრ. კელეშიცაა. კელ. გადახარულია ცილინდრული კამარით.

ხალთუბანი

(ბერბუჯის სოფსაბუკო)

296. სოფ. ხელთუბანში შრო- მლითა რამდენიმე რვე. გამოხლა მოხ- და. (ა) 1905 წ. 23 მარტს სოფელში მთ- ხაყება დააპატიმრეს მ გლეხი. მათ არეულობისა და შეღვევარების მოთა- ვეობას სდებდნენ ბრალად. პატიმრები გორის სატრაპეში მოათავსეს. ხელთ უხნელი გლეხები დაირაზმნენ პატი- მართა გამოსახსნელად. გორის ში- ასაც კელთთან მათ დახვდნენ კა- ხაჯები, რ-ებმაც გლეხებს სცემეს და უკან გააბრუნეს.

(ბ) 1906 წლის იანვ-ში ხელისუ- ლეებმ სოფელში ჩააყენეს საარტილ- რიო დაშვავი რაზმი. რაზმმა გადაწე- ვ პრიგრესულად მოაზროვნე ადგილ- მასწავლებლის თედო რაზიკა- შვილის (ვაფა-შაველას მძა) სა- ცხოვერ. სახლი. თითო თ. რაზმი- კაშვილი ჯარის ნაწილებს გაეცა და აღიპაძო. იმავე სოფელში მათ გადაწე- ვეს ორი სხვა რველუციონერის სახლიც.

(გ) 1906 წლის 28 ივნისს სოფ. ხელთ- უნის ცენტრში (ამჟამად აქ კომუნარებებს. საცხოვერ. სა- ხლებია) სოფლის რველუციონერად განწყობილმა ჯგუფმა მოაწყო თავა- ნის მიხეობი (ვესტაფი) თუმანიშვი- ლის მკვლელობა. მათი შეყრობა მთა- ერობის წარმომადგენლებმა ვერ შეძ- ლეს.

ბიბლ.: 422; უონდი 17, აღწ. 1, საქ- მე 9613, უ. 42

297. ბბინასაყდარი და ნასოფლარი. არქიტ., არქელ. ძ. შლებარებებს სო- ფლის ჩრდ-ით 1 კმ-ზე (ა) კელ. თა- რიღლება გვიანდ. ფედრ. ხანით, ნასო- ფლარი - ფედრ. ხანით. ა. ს. დარბა- ზულია (6,8 X 4,5 მ), ნაგებია რიყის ქვით. ჩამოყვანილია შუნბოის ინ- ტერიერის შეღვევილობა. ორივე მხრი- დან არქიტრავით გადახარული შე- სასველელი დას. კელის ცენტრშია. ნახვეარჩიულ აფსიდში თაღოვანი ხარკმელია, რ-ის ორივე მხარეს თი- თო ოთხკუთხა ნიშაა. თითო თაღოვა- ნი ხარკმელი ვალსიის სახმრ. და დას. კელეშია. დარბაზის კამაროვანი გადახარუვა ემყარება გრძივ კელეებს, დას-ის კელის მიმდებარე პილასტ-

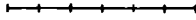

რებზე დაყრდნობილ თაღსა და აფსი- დის მარტკიპროფილიან იმპოსტებზე დაყრდნობილ სატრიუმო თაღს. კელ- გადახარულია ღარიანი კრამიტით. შუნბოის სახმრ. კელის დას. ნაწილ- ში მიდგმულია რიყის ქვით ნაშენი, დას-ის მხრიდან გავსნილი, ოთხ- კუთხა სანათლავე ნიშა (2,8 X X 1,6 მ).

საყდართან ნასოფლარი (ბ). ამ ადგილზე ყოფილა აფ. ხელთუ- ბანი, რ-საც თავდაპირველად უწო- დებდნენ ხელთუბანს. სოფელი, უწოლობის გამო, ქვევით, ახლანდ. ხელთუბნის ადგილას ჩამოსახლებულა. ნასოფლარზე იპოვეს თიხის ჭურჭლის ნატეხები. კვ. რ., ნ. ა. ბორბაძის მიწვები, იხ. ყორღან- ნული ველი.

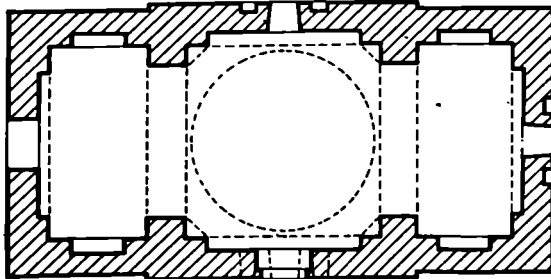

თინდოწყარო, იხ. ყორღანული ველი.

298. ანტრო მოციქულის ეკლესია, არქიტ. ძ. დგას სოფლის ცენტრში. თა- რიღდება გვიანდ. ფედრ. ხანით. კელ- დარბაზულია (25 X 15,8 მ), ნაგებია რიყის ქვითა და კვადრ. აგურით. და- ნგრეულია ელესიის დას-ისა და სახმრ-ის კედლები. ელესიის თაღო- ვანი კარი ჩრდ. კელეშია, ნახვეარ- ჩილილ აფსიდის სარკმელი თაღოვა- ნია. სარკმლის ორივე მხარეს წყვილი ოთხკუთხა ნიშაა. საკურთხევის გვერდებზე აფსიდიანი სამკვეთლის სალიაკენა, რ-ებიც დარბაზს კარებით უკავშირდებიან მათ თავზე, დარბაზის მხარეს, ღია სამალაგებია. სამკვეთ- ლისა და სალიაკენის აფსიდებს თაღო- ვანი სარკმლები აქვთ. სარკმლები ორივე მხარეს თითო ოთხკუთხა ნი- შია. ელესიის აფსიდული სატრიუმო- ვი თაღი კვადრ. მკურთხათა ნაგები.

ნ. ა. 299. საშაბის ეკლესია, არქიტ. ძ. დგას სოფლის ცენტრში. აშენებულია 1806 წ. კელ. (14 X 7 მ) გუმბათოვანი ნაგებობაა, ნაშენია აგურით. კარ- სარკმლის საპირეები თლილი ქვისაა (გუხუდებს რიყის ქვაც). ელესიას ორი შესასველელი აქვს - სახმრ-ით და დას-ით. აღმ-ით, სწორკუთხა სა- კურთხეველი განიერი, სწორკუთხა სარკმელია. სახმრ-ის შესასველების თავზე, ერთმანეთთან ახლოს, სამი განკმეულია, მათ შორის შუა უფრო ვარჩენია. ერთი განიერი სარკმელი ჩრდ. კელეშია. დარბაზის განივი კელეები ორი წყვილი მძლავრი პილასტრით სამ ნაწილად იყოფა. შუა ნაწილი კვადრატულია და გუმბათი ადგას თავზე. განაპირა ნაწილები ვი- წრო, ტოლი ოთხკუთხედიანია, გადა- ხარულია ცილინდრული კამარით. გუმბათქვეშა კვადრატი პილასტრებზე გადაყვანილი თაღებისა და გრძივი კედლების თაღების გადაკეციით იშ- ხნება. გუმბათქვეშა კვადრატდან გუ- მბათის წრუზე გადახლავა ხლებდ აფრე- ვის საშუალებებით. გუმბათის ელვი შე- მოსახლდებულია დაბალი სწორკუთხა



299. აღმ. უსალი, განივი განაკვეთი აღმ-კენ, ხაზბრ. უსალი, გვერდი



ყრუ კედლებით და გადახურული კრამიტის ოთხფერდა სახურავით, რა-ის წევრზე მეტივე ზომის პირამიდულ-სახურავიანი აგურის ნაგებობაა დგას. აღმ. უსალის ხარკმლის თავზე, ფორტონის ქვეშ, დიდი ზომის ჩაღრმავებული ჯვარია გამოსახული. აღმისა და ჩრდ-ის ხარკმლების გვერდებზე ეიწრო დეკორატ. ხარკმლებია. დას. შესასვლელის თავზე, სიოდენის სწორკუთხა ფორფიტაზე ამოკეთილი ახომო. წარწერა დაზიანებულია. წარწერა გვაუწყებს კელესის აგების თარიღს (დამკვეთის ეინაობა არ იკითხება). უსალდებს შემოკლებული აქვს სამსაფეხურიანი აგურის ლავგარ-დანი. ნაგებობა გადახურულია ბრტყელი კრამიტით. ნ.შ.

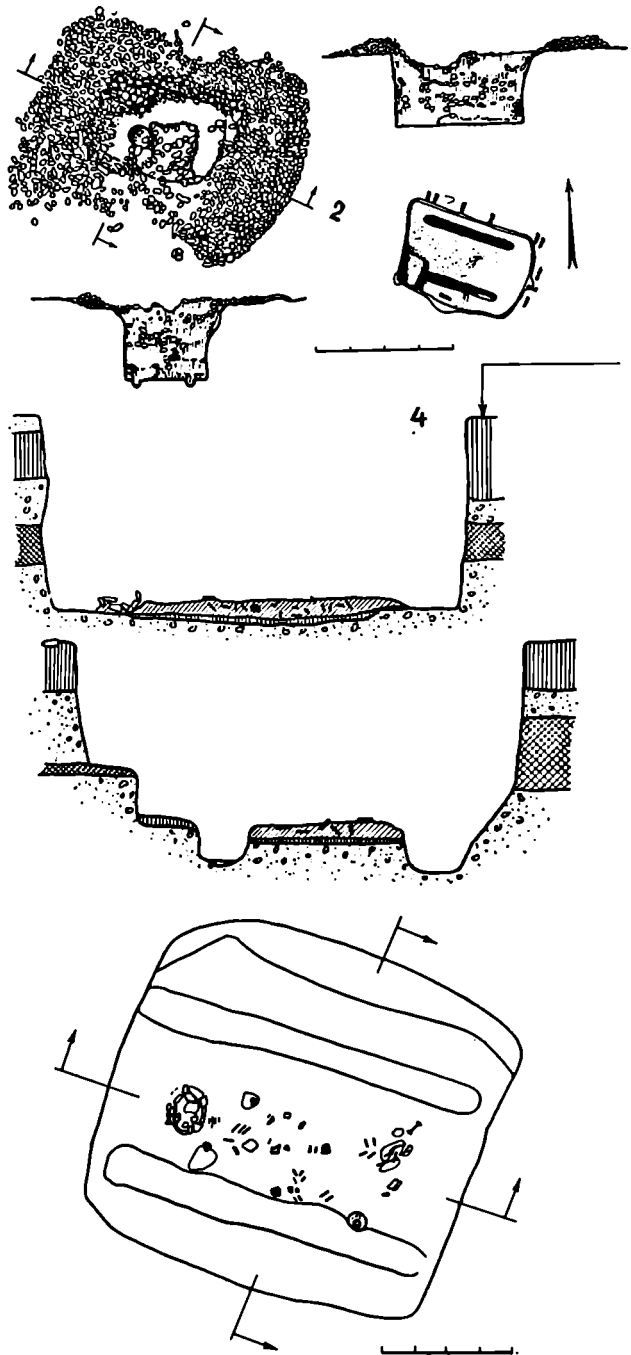
300. ყორღანული კვლი, არქეოლ. მ. საეარადლოდ თარიღდება ძვ.წ. III ათასწლ. II ნახ-ით. შედგება ორი ჯგუფისაგან, ე.წ. გორაკების მიწებისა და თანდრეყაროსაგან.

(ა) გორაკების მიწების (აღვილ. მოსახლეობა ამ აღვილს ზეინებს და შამანურებსაც უწოდებს) ყორღანების ჯგუფი მდებარეობს სოფლის ჩრდ.-აღმ-ით, სოფ. ხელთუბანსა და სოფ. კვარხითისაქვე მიმავალ სასოფლო გზას შორის.

(ბ) თანდრეყაროს ჯგუფი სოფლის ხაზბრ.-აღმ-ით 1 კმ-ზეა, ამავე სახელწოდების წყაროს მახლობლად, ქვემო ახალსოფლისაქვე მიმავალ გზასა და მდორეობის ფერმას შორის. მთელი მ.წ. მოხსნულია. მ.წ.ზე სამი სახის ყორღანებია: ქვაშიწყარილიანი, ქვისზღულიანი მიწაყარილიანი და ქვაყარილიანი. ყრილები თითქმის მიწასთან არის დასწორებული. შეღარებით კარგად შემონახული ხუთი ყორღანის დიამეტრი მერყეობს 15-დან 40 მ-მდე, სიმაღლე — 0,8-3 მ-მდე.

ქვლებზე გაითხარა ორი ყორღანი (გორაკების მიწების ჯგუფი). № 4 ყორღანი, რიყ მდებარეობს სოფლიდან 0,5 კმ-ზე, თარიღდება ძვ. წ. XXIV-XXII სს-ით და უნდა ჩაითვალოს თრიალეთის აღრიზდ. ბრინჯაოს ხანის ყორღანების თანდროულად. გათხრის დროს ერთ-ერთ ყორღანს შვევ აღარ ექონდა ურილი. მის არსებობაზე მიგვაჩინებდა რიყის ქვის ძლიერ დეფორმირებული წრიული ხარტველი (17 X 14 მ) და ცენტრ. ნაწილში რიყის ქვების სიჭარბე. სამარხი ორში (3 X 2,5 მ, უსკერთან — 2,5 X 2 მ, სიღრმე 1,2 მ) ამოჭრილი ყოფილა დაახლ. ყრილის ცენტრში. იგი დამხრობილი იყო ხაზბრ.-აღმ-დან ჩრდ.-დას-კენ. ხაზბრისი კუბივებმორგველებულია, ოდნავ რკალურგვერდებიანი, უსკერთან შევიწროებულია. უსკერზე, ჩრდ.-აღმ-ის და ხაზბრ.-დას-ის კედლები

გასწვრივ. ურმის თვლებიხათვის ამოღებულია 0,2-0,25 მ სიღრმისა და ამავე სიგანის თხრილები (ურეში შემონახული არ არის). სამარხის ძლიერ დაზიანებულია. ალბათ გამარცხულიც ვერ დადგინდა მიცვალებულის დაკრძალვის პოზა. ნაპოვნია ერთი ტუთო-გუნური ქვის სანაყი და ხუთიოდე თიხის ჭურჭლის ფრაგმენტები. აღდგა მხოლოდ ერთი ჭურჭელი. სამარხის თავზე უნდა ყოფილიყო მცირე ქვაყრილი. შემდეგ კი - მიწაყრილი, რაც 1,5-2 მ სიგანის რიყის ქვის სარტყლით იყო შემოზღუდული. შეიკრე უორღანი მღებარეობს წინა უორღანის ჩრდ-აღმ-ით 150 მ-ზე. თარიღდება დაახლ. ძვ. ძ. XXIII-XXI სს-ით, რასაც ადასტურებს სამარხბული კერამ. ნაწარმის ერთგვარი მსგავსება მტკვარ-არაქსის კულტურის დასასრულისა და ე. წ. ალაზან-მეღენური პერიოდის მასალებთან. რადიონახშირბადის დათარიღების დღეისთვის არსებული შესწორებული მნიშვნელობების გათვალისწინებით კი შეიძლება ძვ. წ. XXVII-XXVI სს-ს მოეკუთვნოთ. ეს უორღანიც მთლიანად იყო გადასწორებული. დასაქრძალავი ორმო მღებარეობდა უორღანის ცენტრში. ორმო ძელებით გადაუხურავთ. მასზე ჯერ ქვაყრილი (8 X 6 მ), შემდეგ კი მიწაყრილი (ღიამ. 23მ) აღმართავთ. მიწაყრილისთვის, ჩამორეცხვისა და გაფანტვის თავიდან ასაცილებლად, შემოუკლიათ რიყის ქვის (სიგ. 1,5 მ) სარტყელი. სარტყლის ჩათვლით უორღანის ღიამეტრი 26 მ-ია. სამარხის ორმო (ზედაპირთან 4 X 3,25 მ, ფსკერთან 3,55 X 2,50მ) სამხრ-აღმ-დან ჩრდ-დას-კენაა წაგრძელებული და ამორფული ოხხუთხედის ფორმა აქვს. მისი სიღრმე მინდერის ძველი ზედაპირიდან 2,25 მ-ია. სამარხი დაზიანებულია. დამტკრეული და ერთმანეთში არკულია სამარხბული ინვენტარი (თიხის ჭურჭელი, სარდიონის (4), თეთრი მინის ორტა მძივები, ჩიკარა, ბრინჯაოს მრგვალი ღერო, ოთხწახნაგა, მოკლე, პირამიდულ წვერიანი, ბოლიათხებულდერეიანი ისრის-პირი). სამარხბული მასალა თითქმის მთლიანად თაემორილი იყო ორმის სამხრ-აღმ. ნაწილში. სამარხის სამხრ-დას. კუთხეში აღმოჩნდა ტალახითა და ქვით საგანგებოდ ნაგები მცირე ბაქანი (0,8 X 0,8 X 0,6 მ), რაც ფარავდა ამ კუთხეში სამარხის ფსკერთან არსებულ მომცრო (0,6X0,4 მ)



300(ბ). უორღანი № 2, გვერდ, განაკუთბი

300(გ). უორღანი № 4, განაკუთბი, გვერდ

ხერულს (ქვაბულს). ხერული ცარიული იყო. სამარხი ინჰუმაციურია. დაკრძალვის წესი გაურკვეველია. დასაკრძალავე რიტუალში გამოყენებული უფილა ოთხთუალა ურემი თუ საზიდარი, რასაც ადასტურებს სამარხის ჩრდ.-აღმ. კედელზე ურმის ერთი თე-აღმ-ით და სამხრ.-დას-ით ორმოს უსკერზე გავლებული ორი პარალელური თხრილი-დარი.

მინდ. გ.

301. შშ. გიორგის მკლესია, არქიტ. მ. დგას სოფლის განაპირას, სამხრ-ით. თარიღდება გვიანდ. ფეოდ. ხანით. კვლ. დარბაზულია (5,8 X 4,2 მ), ნაგებია რიყის ქვით, კუთხეები, კარი და სარკმლები ამოყვანილია ნატეხი ქვით. ჩამოცვენილია შენობის შიდა კედლების შეღესილობა. არქიტრაული გადახურული შესასვლელი სამხრ-ითაა, თაღოვანი სარკმლები - აღმ-ით, სამხრ-ითა და დას-ით. ნახევარწრიული აფსიდის სარკმლის ორივე მხარეს თითო ოთხკუთხა ნიშია. კამაროვანი გადახურვა ემყარება დას. კედლის პილასტრებზე დადგმულ თაღსა და

აფსიდის მარტივპროფილიან იმპოსტებზე დაერდნობილ სატრიუმო, თაღს. სახურავე ორფერდაა. ნ.ა.

ზიდისთავი

(სოფსაბჭოს ცენტრი)

302. 1905 წლის აპრილის დაშლევს სოფ. ხ ი დ ი ს თ ა ვ ი ს გლეხობის მღვდლადება გამოიწვია ხოფელში კახაკების ასეულის ჩაყენებამ. აჯანყებულებმა სოფელში დაქეტეს ყველა საკვატრო, გარკვეს თაფადების შინაშოსამსახურები, მოთხოვეს სოფლიდან კახაკების გაყენა. გლეხების დასამორჩილებლად სოფელში გორის მახრის პოლიციამ აბალი, მამველი ძალა ჩაიყენა.

ბიბლ.: 422; ფონდი 17, აღწ. 1, საქმე 9607, ფ. 309, 313. შ. შ.

303. მკინინაწი საყლარი, არქიტ. მ. დგას სოფლის აღმ-ით, 3 კმ-ზე, ადგილ ლვინიანთუფლებში. თარიღდება გვიანდ. ფეოდ. ხანით. კვლ. დარბაზულია (10,8 X 7,7 მ), ნაგებია რიყის ქვითა და აგურით. ნახევრად დანგრეულია. კვლესიას შესასვლელები

სამხრ-ით და დას-ით ქეონდა, თითო სარკმელი - ოთხივე მხარეს. ნახევარწრიული აფსიდის სარკმლის ორივე მხარეს თითო მოზრდილი ნიშია. კვლ. გადახურული იყო ცილინდრული კამარით.

გვას.ჯ.

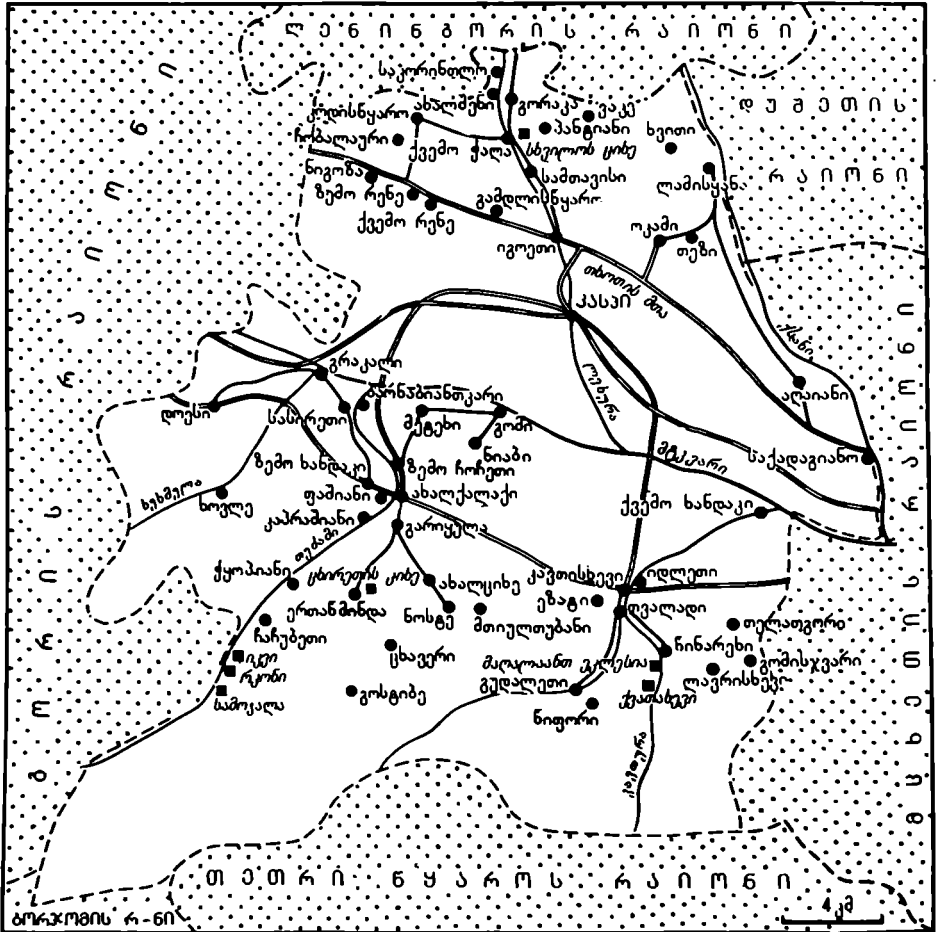
ჯარიაშვიდი

(ახალუნის სოფსაბჭო)


304. შშ. გიორგის მკლესია. არქიტ. მ. დგას სოფლის ცენტრში. თარიღდება XIX ს-ით. კვლ. დარბაზულია (10,2 X 6,2 მ), ნაგებია აგურითა და რიყის ქვით. შესასვლელი სამხრ-ითაა. ნახევარწრიულ აფსიდში ერთი სარკმელია, მის ორსავე მხარეს - თითო ღრმა ნიში. თითო სარკმელი სამხრის, ჩრდ-ისა და დას-ის კედლებში-ცაა. დარბაზი გადახურულია ცილინდრული კამარით. სამხრეთ ფსაღზე აგურის წყობით გამოყვანილია შერმავეებული ჯეარი. სახურავე კრამიტისაა.

გვას.ჯ.

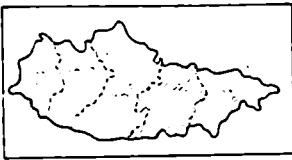
II. კანკის რაიონი



- დასახლებული პუნქტი, სადაც არის ისტორიის და კულტურის ძეგლი
- ცალკე მდგომი ძეგლი



სოფ. ძველი ზედა სვანეთის ციხე (II.234),
საერთო ხედი



II. კასპის რაიონი მდებარეობს აღმოსავლედ საქართველოს ცენტრალურ ნაწილში, მდინარე მტკვრის ორივე მხარეზე. 1917 წლამდე შედიოდა ტფილისის გუბერნიის გორის მაზრაში, 1917 წლიდან 1930 წლამდე — გორის მაზრაში, 1930 წლიდან ცალკე აღმინისტრაციულ-ტერიტორიული ერთეულია. აღმოსავლეთით ესაზღვრება მცხეთის, დასავლეთით — გორის, სამხრეთით — თეთრიწყაროსა და წალკის, ჩრდილო-აღმოსავლეთით — დუშეთისა და ლენინგორის რაიონები. ფართობი 805,2 კვ კმ, მოსახლეობა 55 ათასი (1984 წ.). რაიონული ცენტრია ქალაქი კასპი. რაიონში შედის ერთი საქალაქო საბჭო (კასპის), 16 სოფსაბჭო (აღიანი, ახალქალაქი, ახალციხე, გომი, დოესი, ზემო ხანდაცი, კეთიხხევი, კოდისწყარო, ღამისყვანი, მეტეხი, ოკამი, სამთავისი, ქვემო ჭლა, ყარაღაჯი, წიანგები, ხოლვი) და 71 სოფელი (1980 წ. აღება სოფელი გოსიტბი).

რაიონის მნიშვნელოვანი ნაწილი მდებარეობს შიდა ქართლის ვაკეზე. ჩრდილოეთით მას აკრავს კავკასიონის მთიანი ქედის სამხრეთ განშტოების, სამხრეთით — თრიალეთის ქედი, რომელიც მთავარი ორიგენალი ერთეულია (უბადლსი მწვერვალი — ობოლკლდე 2 083 მ. შ. დ.). მისი ჩრდილო კალთა რაიონის უარგავსაა. აგებულია ინტენსივად დანაოჭებული ზედაყარული (კარბონატული შუა კლასობა) და შესაძლებელი ასაკის ქანებით (თიხები, ქვიშაქვები, მერგელები და ალა-ალაგ მულტანოვური წყობით). გაბატონებულია მჭვერად დანაწევრებული საშუალო ხიმალის

მთა-ხეობათა რელიეფი. მთების კალთებზე კარგადაა გამოხატული საფეხურებად განლაგებული მოვაკებული ზედაპირები, ხოლო დაბლა სერცხაბ-ბორცვებიანი მთისწინეთია. ვაკის ჩრდილოეთით სუბგანედურად აზილულია კერნაქის ხედი მწვ. წლავი, (1097 მ. შ. დ.), რომელსაც ელვას ლესურისა და ქსნის ხეობები. სპირია ახე-ხამები. თხემზე შემორჩენილია მოვაკებული ზედაპირები და ტერასები.

კერნაქის ჩრდილოეთით მდებარეობს ტირიფონისა და მუხრანის ვაკეები. მთავარი მდინარეებია: მტკვარი, ქსანი, ლხურა, კავთურა, თეძამი.

საქა ზომიერად ნოტიო სუბტროპიკულია. ვაკე ნაწილში ზომიერად თბილი სუბტროპიკულიდან ზომიერად ნოტიოზე გარდამავალი საქაა. ზამთარი ზომიერად ცივი და ხანგრძლივია, ზაფხული — თბილი. პაერის საშუალო ტემპერატურაა 11,4°C (კასპში), იანვრის 0,5°C, აგვისტოსი 23°C. ზაფხული გვაღვიანი იცის. გაბატონებულია დასავლეთისა და აღმოსავლეთის ქარები. რაიონის დაბლობ ზონაში ატმოსფერული ნალექების საშუალო წლიური რაოდენობა 400-500 მმ არ აღემატება, მთის ფერდობებზე 1000 მმ აღწევს.

რაიონში გავრცელებულია მდლოის ყავისფერი და ტყის ყავისფერი ნიადაგები: გვხვდება ყომრალი და ალუვიური ნიადაგებიც. უმთავრესი წიაღისეულია მერგელები (რ-ის ბაზაზე მუშაობს კასპის ცემენტ-მუშავისი კომბინატი), თეძამის ტუფი, ბენტონიტური თიხები (ხოლვი მდამობებში), სააგურე და საკრამიტე თიხები (მდ. ქსნის ქვემოთში და მეტეხთან), გოგირდწყალბადიანი წყაროები (ხოლესთან). სპირი ტყეებია რაიონის სამხრეთ ნაწილში, ტყე უკავია მთების კალთებში (ტყე-ბუნჩარის საერთო ფართობი 29,4 ათასი ჰა).

რაიონში შედგენილია სამრეწველო დაწესებულებები: კასპის ცემენტ-მუშავისი კომბინატი, ტყეების სამწვ მასალათა კომბინატი, კავთისხევის საკარგო სამამრეწველო, ქარხანა „ელვარეობა-აბატი“, კასპის სამურ-ნეობათამრისი მჭერინეელების უ-

ბრიკა, წარმოება „საქცეოლითი“, საყოფაცხოვრებო მომსახურების სამამრეწველო, კავთისხევის რკინა-ბეტონის ქარხანა. რაიონის სამრეწველო პროდუქციის 1/3 შოდის კვების მრეწველობის საწარმოებზე (ღვინისა და უპეტინო ხილის წვეების ქარხნები, ღვინისა და საყონსერო ქარხნები, ხილქეროვანი ღვინოების საწარმო), წყაროის საყელღე ბლოკის ქარხანა და სხვ.)

სოფლის მეურნეობის წამყვანი დარგებია მჭენახობა, მუხრეობა, მებოსტნეობა, მეჭარხლეობა, სარძევე მეცხოველეობა. მოსავთ მარცხვე მეურნეობა. რაიონში არის 7 საბჭოთა მეურნეობა, 1 სახელმწიფო (კასპის საცეუო სამონადირეო) მეურნეობა, 7 კოლმეურნეობა.

რაიონს აღმოსავლეთიდან დასავლეთით ეტოს რესპუბლიკის მთავარი სარკინოზო და საავტომობილო მაგისტრალეობა. ქ. კასი კეთილმოწყობილი გზებით დაკავშირებულია სოფლებთან და მუხობელ რაიონებთან. ადგილობრივი მნიშვნელობის გზების საერთო სიგრძე 196 კმ-ია.

რაიონში არის 21 საშუალო, 11 რვაწლიანი, 23 დაწვეებითი სკოლა, 19 საბავშვო ბაღი, საღამოს საშუალო სკოლა და ინდუსტრიული ტექნიკუმი, პროტექციონური სასწავლებელი, სა-მუსიკო სასწავლებლები და სპორტ-სკოლა; რაიონში 28 კლბია, 7 კულტსახლი, 56 ბიბლიოთეკა, მხარეთმცოდნეობის მუზეუმი, ო. ჯავახიშვილის სახლ-მუზეუმი ხოლვიში. ღამისსაღამოს სოფლის ისტორიის მუზეუმი. გაბლის რაიონული გაზეთი „გაბთაღი“.

რაიონში 3 საავადმყოფო, 14 საექიმო უბანი, 16 საფერშო-საბავშვო პუნქტი, რაიონული პოლიკლინიკა, საუბრისადავადი, ცენტრალური აუთოიქი, 4 ჯანმრთელობის პუნქტი და 5 საუბნო აუთოიქია.

არქეოლოგიური მასალა და მატერიალური კულტურის ძეგლები მოწმობს, რომ რაიონის ტერიტორიაზე აღამიანი უწყვეტად ცხოვრობს ქვის ხანიდან დღემდე.

001. ბასპი, ქალაქი (1959 წლიდან), რაიონული და საქალაქო საბჭოს ცენტრი, ისტ. ძ. გაშენებულია მდ. ლეხურის ხეობაში, იქ, სადაც განიარაღე კეთოს კვერნაქის სერს და გამოიღის ვაკეზე. ტრინჯის სადგური (თბილისიდან 48 კმ.).

თანამედროვე ქალაქის ტერიტორია დასახლებულა ეოლითა ჯერ კიდევ ბრინჯაოს ხანაში. შემდგომად ლეონტი მროველი (XI ს.) ქალაქის დაარსებას მითური მცხეთოსის ძეს ეთნარქ უფლის მიაწერს. კასპი იხსენიება უძველეს ქართულ ქალაქებთან (სარკინე, ურბნისი, ობრზე) ერთად.

ბუნებრივი პირობები და გეოგრაფიული გარემო თავიდანვე პირობებს ქმნიდა ამ ადგილზე ქალაქის ტიპის დასახლების წარმოქმნისათვის. „მოქცევაი ქართლისაის“ მიხედვით ძვ. წ. I ს-ში მუვე არსებუა „კასპი შვიპირა და უფლისციხე განაგა“. კასპი იხსენიება ქართლის კარისტიანებასთან დაკავშირებითაც 337 წელს.

კასპი განსაკუთრებით V ს-ში დაწინაურდა. როგორც ირაკლე, ქალაქის დიდი სამხედრო-სტრატეგიული და კულტურული მნიშვნელობა უჩინდა, შეაქადა საკუთარი სპასალარი და წარმოადგინდა გარკვეული სამხედრო-ადმინისტრაციული ერთეულის „კასპის სასპასალაროს“ ცენტრს კასპი იზრდებოდა ვახტანგ გორგასალის და მირანდუბტი მეტატიანის ვადმოცემით, კასპი ოსებს დულაშქარათ, ხოლო სამი წლის მირანდუბტი ტყევე წაუყვანიოთ. V-VIII სს-ში კასპი კვლავ იზარუნებდა მნიშვნელოვანი პოლიტიკური ცენტრის როლს ქართლში. VIII ს-ის 30-იან წლებში არაბთა ხარდალბა მურგან-გრემ ქალაქი ისე ააოხრა, რომ მასში საბოლოოდ ჩაქდა საქალაქო ცხოვრება.

„და იყო ქალაქი ყრუმდე, ხოლო აწ არს დაბა დიდი“ — აღნიშნავს ვახუშტი ბაგრატიონი (იხ. ნ. ქალაქი ქარი კასპი).

ქალაქის ტერიტორიაზე მიკვლეული არქეოლოგიური ძეგლები ადასტურებენ, რომ კასპი შემდეგ ხანაშიც პოლიტიკურად, ეკონომიურად და კულტურულად საქაოლ დაწინაურებული ყოფილა (ყურადღებას იქცევს XII ს-ის მოქიქული კერამიკა ცხოველთა და ფრინველთა გამოსახულებებით). კასპი და მისი შემოგარენი საქართველოს ერთიანი ფეოდალური სამეფოს არსებობის პერიოდში (XI-XV სს.) ადმინისტრაციულად ქართლის საერისთავოს შემადგენლობაში იყო. საქართველოს ერთიანი ფეოდალური სამეფოს დაშლისა და სათავადოთა სისტემის წარმოქმნის შემდეგ (XV ს-ის II ნახ.-XVIII ს.) იგი ქართლის სამეფოს მსხვილი ფეოდალების, თავად ამილახვართა სამფლობელოში

შედიოდა ერთ ხანს, კერძოდ XVI ს-ის II ნახევარში, ირანის შაჰის ტყვეობიდან განთავისუფლებულმა ქართლის მეფე სიმონ I-მა კასპი ბარძიმ ამილახვარს ჩამოართვა და სვეტიცხოველს შესწირა. XIX ს. კასპი სოფლის ტიპის დასახლებას წარმოადგენდა. XX ს. დამდეგიდან კასპში იწყება მუშათა და გლეხთა რევოლუციური გამოსვლები.

(ა) 1902 წ. 16 აპრილს კასპის გლეხთა, თანახმად ქვემოქალაქის სასოფლო სამშრობელის მიწერლობისა, უნდა გამოცხადებულყო მუჯრისციხის უბანზე გზებისა და ხიდების შეწინებლობაზე. გლეხობამ პროტესტის ნიშნად უარი განაცხადა სამუშაოდ გასვლაზე.

(ბ) იმავე წლის 18 სექტემბერს გაიფიცეს კასპის რკინიგზის სადგური ს მუშები, რომლებმაც სადგურის მესუველთა მოსთხოვეს ხელფასის მომატება, ჯარიმების მოსპობა და სხვ.

(გ) 1903 წ. 24 აგვისტოს მოხდა გლეხთა გამოსვლა. გლეხებმა უარი თქვეს შემამულეთა მორჩილებაზე, მოიწვიეს კრება და შეადგინეს მოთხოვნები.

(დ) 1904 წ. 3 სექტემბერს კასპის გლეხობამ მოაწყო გამოსვლა თავად ქაჯავაძის წინააღმდეგ. გლეხებმა ხელთ იგდეს მემამულის საძოვრები და იქ თავისი საქონელი მორიყეს. გლეხთა გამოსვლამ სერიოზული ხასიათი მიიღო, ამიტომ სერის მახზის უფროსმა კასპში გაგზავნა კახათა გამაღიერებელი რაზმი. დააბატონებ მოთავე გლეხები.

(ე) 1905 წ. ნოემბრის პირველ რიცხვებში კასპის სადგურში და მისი შემოგარენში რევოლუციურად განწყობილმა გლეხთა შეიარაღებულმა რაზმმა განაიარადა მთავრობის მოხელენი და მემამულენი. გლეხთა რაზმები თავს დაესხნენ აგრეთვე ამ რაიონში გაგზავნილ დასჯულ რაზმებს და გაუარესეს ისინი.

საბჭოთა ხელისუფლების დამყარების შემდეგ თანდათან შეიცვალა კასპის ეკონომიკური, სოციალური და კულტურული სახე.

(ვ) 1922 წლის 24 აპრილს შედგა სასოფლო-სამეურნეო შრომელ-მწარმოებელთა ამხანაგობის დამფუძნებელი კრება, რომლებზეც გადაწყდა შრომითი თანაგობის დაარსება. ამხანაგობას ეწოდა „შრომა“. კრებამ დაამტკიცა ამხანაგობის წევრთა სია, აირჩია გამგეობა და მიიღო წესდება.

1927 წ. საუწყველი ჩაყარა ცემენტის ქარხნის მშენებლობას.

1930 წლიდან დაბა კასპი ცალკე ადმინისტრაციულ-ტერიტორიული ერთეულის ცენტრია.

(ზ) 1934 წ. 22 ოქტ. საქ. კ (ბ) XVII ყრილობის დადგენილების საუწყველზე, კასპის რაიონში ჩატარდა რესპუბლიკის მეცხრე უკლებითა კონკურსი, რომელშიც მონაწილეობა მიიღეს საქართველოს მსოფსამბლოს (ქვემო ჭაღის, წითელქალაქის, ახალციხის, ზუგდიდის, კეთილხევის, წინარეხის, ალაღანისა და დამიყანის) წარმომადგენლებმა.

ბასპი. ქალაქის ცენტრალური უბანი



ვაიმარჯვეს ქვემო ქალის. ახალიციბო-სა და წილქალის სოფსბუკებმა.


1959 წ. ივნისიდან ესპი რაიონულ-ლი დაქვემდებარების ქალაქია. 1960 წ. გაიხსნა მხარეთმცოდნეობის მუზეუმი. მუზეუმს აქვს ფოლიალები. მუზეუმთან 1969 წლიდან არსებობს ივ. ჯავახიშვილის სახ. სახალხო უნივერსიტეტი. 1970 წ. 22 ნოემბერს ცენტრალურ მოედანზე გაიხსნა დიდი ქართული მხედართმთავრის ვიორჯი სააკაძის ძეგლი და სამშობლოსათვის თვალდაუხედი გმირთა მემორიალი: 1972 წ. დაიდგა ვ. ი. ლენინის ძეგლი. ქალაქის ტერიტორიაზე განლაგებულია მრავალი სამრეწველო, კულტურულ-მანძილური და ჯანმრთელობის დაცვის დაწესებულება. ბევრი გაკეთდა ქალაქის კეთილმოწყობისა და განაშენიანებისათვის. შედგენილია და დამუშავებული ქალაქის განაშენიანების გენერალური გეგმის პროექტი (1973 წ., ავტორი გ. თითიაბაძე).

ბიძკ.: 71ბ:232; 173:51-53, 174, 194, 203; 201ა:436, 620-625, 635, 637, 643; 201კ:180; 201ლ:585; 201მ:116, 124, 315, 434, 889, 1033; 220ა:17, 109, 143, 145; 220ბ:372. 524; 220გ:86, 101, 348,352,364-366,412; 252:81; 421: ფონდი 284; ადწ. 1, ტ. 2, საქ. 2790, ფიგ.9-10, ფონდი 288, ადწ.1, ტ. 1, საქ. 503, ტ. 2-10; 422:ფონდი 48, ადწ. 3, საქ. 2337, ფ. 73-75, ფონდი 153, ადწ. 1, საქ. 353, ფ. 103-104, ფონდი 153, ადწ. 2, საქ. 449, ფ. 17-18, ფონდი 549, ადწ. 9, საქ. 793, ფ. 3.

გვ. ჯ. კ. კ.

001, ა. პალდაშიძე, არქიტ., არქეოლ. ძ. მდებარეობს ქ. ქასის დას-ით I კმ-ზე, მტკვრის ხეობაში. წარმოადგენს 10-15 მ სიმაღლის კირქვის კონცხულ-ში გამოკვეთილ ძლიერ დაზიანებულ გამოქვაბულთა ცალკეულ ჯგუფებს. შემორჩენილია თითქმის სრულად 4 აულდაბა, მ. შ. 3 კლდის ერთ მასივშია გამოკვეთილი, I — აღმ-ით ორასიოდან მ-ზე. აულდაბები მიწის ზედაპირიდან 3-5 მ-ითაა შემალბებული; გამოკვეთილია ლითონის ოთხხაზა-გა იარაღები, საეკლავ სუფთა. შიში სტრუქტურა ძირითადად ტიპურია.

001(ა). გვ. ჯ. კ. კ. აულდაბები, განაკვეთები

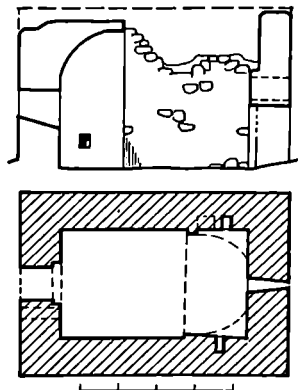


აკლდამა № 1 (2,5X2,3 მ, მაქს. სიმაღ. 1,96 მ) და აკლდამა № 2-ის (2,4X2,3 მ, მაქს. სიმაღ. 1,6 მ) სამარხი კა-

მერები გვემით კუთხეებშიმრავალე-ბულ კვადრატს უხასლოდებ; ჭერი შეისრული კამარისებურია. ორივე სათავისი დას. და ჩრდ. კედლებში 0,1-0,5 მ სიმაღლეზე გამოკვეთილია მიცკველები დასასვენებელი კუთხეებშიმრავალეული ნიში-თარი-ები (სიგრ. 1,6-1,75 მ, სიღრმე 0,55-0,6 მ, სიმაღ. 0,65-0,7 მ). კამერების წინ და კარიბუკებია (1,2X0,75 მ, რ-ებ-შიც გაკრლია კარი (სიმაღ. 0,65-0,9 მ, სიგ. 0,5-0,6 მ). შესასვლელები გარე-დან მარტივად ჩაჭრილ დეკორ. ჩარ-ჩომა ჩასმული. ასეთივე კარიბუკ აქვს № 3 აკლდამასაც (2,5X2,5 მ, და-ფარებული ბრტყელი ჭერის სიმაღ. 1,4-1,6 მ). ამ აკლდამაში ნიში-თა-რიები არ არის. № 4 აკლდამაში (1,6X1,32 მ, ბრტყელი ჭერის სიმაღ. 1,8 მ) კარიბუკ არ აქვს. კარი 1,25 მ-ის სიმაღლიდან შევიწროებულია. შე-სასვლელის შიშირდამიერ და მარჯვ. კედლებში გამოკვეთილია ნიში-თა-რიები (სიგრ. 1,75-1,8 მ, სიგ. 0,6-0,9 მ).

ა-ში ნიში-თარიები და მარბოხა ნებისმიერია, რაც დამარხვის არა-ტიპობრივად წესზე მიგვიჩვენებს. მსგავსი აულდაბები საქართველოში ჯერჯერობით არ არის მიკვლეული. შიში პროტოტიპები ახლო აღმოსავ-ლეთის უძველეს სახელმწიფოთა (ურარტუ) კლდის აულდაბები უნდა იყოს. ა. სტრუქტურით ონდავ განსხ-ვავდება ბუმბინდური, პართული და სასანური ხანის ირანული აულდაბე-ბისაგან. შეისრული ჭერი და კვეთის ტექნიკა მართოს პოულობს გვიანდ. ანტ. (უფლისციხე), აგრეთვე ღირნე-ფეოდ. ხანის ქართ. კლდის უფრო-შობილერების ტრადიციებთან. პარა-ლელური მასალისა და ისტ. ფაქტუ-ბის გათვალისწინებით ა. თარიღდება გვიანდ. ანტ. ხანით ან IV-VI სს. ბ. 6.

არსენას ციხე, იხ. კლდემა დ-ა-ლა 2 კმ-ზე. 002. ქასისშია შუზენიშენი, არქიტ. ძ. ყაზბეგის ქ. თარიღდება ვანეთ. ფეოდ. ხანით. ეკლ. დარბაზული (6,5X X5 მ), ნაგებია მოყვითალო ფერის უხე-შად დამუშავებული ქვის დიდი კვად-რებით, გამოყენებულია ნატეხი ქვა და აგურიც. ეკლ. ძალიან დაზიანებულია: კამარა მოლიანად ჩანგრეულია, შე-მორჩენილია კონქის ნაწილი, კვლევის დაზარალება, ლავგარდანი აღარა აქვს, დაზიანებულია დას-ის შესასვ-ლელი, იატაკი დაფარულია მიწითა და ჩამონაშალი ქვით, ეკლესიის გარ-შემო მიწის დონე აწეულია. შესასვ-ლელი დას-დანაა. საკურთხევლის ქვე-და ნაწილი სარკმლის ძირამდე სწორ-კუთხაა, შემდეგ — ნალისებარი. აუსი-ლი კონქითაა გადახურული, საკურთხე-ველში დგას სატრაპეზო ქვა, ჩრდ-ით



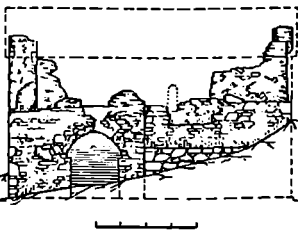
002 გრძივი განაკვეთი სამხრ-კენ, გვ. ჯ. კ. კ.

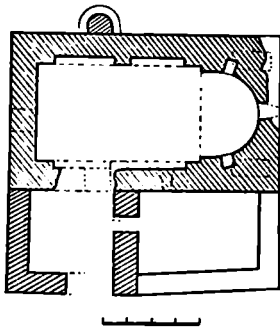

ორი ნიშია, სამხრ-ით — ერთი. სატ-რიუმო თალი იშპობტებს ვერდნობა დას. კედლის სამხრ. ნაწილში ერთი სარკმელია. დას. ფასადზე, კარის თავ-ზე აგურის წყობით გამოყვანილია პატარა ჯვარი.

შ. ი. 003. თაშირაზხაძის მამაშის მონასტ-რის ქალაქშია და სამარხი (შუზენი, არ-ქიტ., არქეოლ. ძ. ეკლ. დგას ქ. ქასის ჩრდ.-დას-ით 6-7 კმ-ზე, შიში ფერ-ლობზე, კონახურასა და საყდრიაზის ხევის თავში. ადრე აქ მამათა მონასტ-რის მთელი კომპლექსი ყოფილა. თა-რიღდება გვიანდ. ფეოდ. ხანით.

(ა) ეკლ. დარბაზულია (11,2X6,5 მ), ნაგებია ნატეხი ქვით, კამარა და აუსი-ლის კონქი — აგურით. ეკლ. ძლიერ და-ზიანებულია, ამოყვებულია ნანგრე-ვებითა და მცენარეულობით, არ ჩანს საკურთხევლის ბაქანი და დარბაზის იატაკი, ლავგარდნის ცვალი, კამარა ნაქვეულია, ფასადების ქვები მოყ-ვენილია. შესასვლელი სამხრ. კედლის დას. ნაწილშია (შემორჩენილია აღმ. წირობლი, რ-იც პილასტრის ფართო სიბრტყის გაგრძელებს წარმოად-გენდა). ღრმა ნახევარწრიული აუსი-

003(ა). სამხრ. ფასადი





003(ა). ვაჩივი განაკუთვი აღმ-იწ. გუმბ

დის ღერძზე ფართო სარკმელია, რ-იც მოგონებს სწორკუთხაა (ქვის ფილითაა გადახარული) და გარეთვე მდებარე ვიწროფეხაა. ხარკლის ორივე მხარეს თითო სწორკუთხა, ახვევ ქვის ფილებით გადახურული ნიშია უფრო მაღლა, აღმ-ით, კედელში წარტყლილებული სამალავებია მოწყობილი. აუსილის მხრების წინ გემაა. ჩრდ. მხარის ბემას შემორჩენილი აქვს მარტივი, თაროსებრი კაპიტლი, რ-საც გრძივი კედლების მიმდებარე თაღის ქუსლი ეყრდნობა. გრძივი კედლების შუა ნაწილში თითო ერთმანეთს უკავშირებს კაპიტლი, რ-საც ეკავია სამჯევი თაღისა და კედლის მიმდებარე თაღების ქუსლები ეყრდნობოდა. დას კედელში, რ-იც მთელ სიმაღლესა შემორჩენილი, სრულიად დეკორა. მხრე. კედელში სარკმლის კვადრი ჩანს. დარბაზი გადახურული იყო ცილინდრული კამარით. ინტერიერი შელესილი ყოფილა (კვალი შემორჩენილია აუსილის კონქში). უკეთაა შემორჩენილი დას. ფსადი, ფსადის შუა ადგილზე შემონახული ქარის კვალი (შეაშრებულა). ამავე ფასადზე შემორჩენილი ფრონტონის ნაწილი შეკეთების დროს აგებული ამოუშენებიათ. კვლ. გადახურული ყოფილა ბრტყელი და დარბაზი კრამტი. კედლისა სამხრ-იდან მთელ სიგრძეზე კვირის მინაშენი. ეკლესიის დას. ნაწილში ორსართულიანი ხა მარჯვლოა, რ-ის პირველი სართული ეკლესიის კამაროვან კარიბჭე-გასასვლელს წარმოადგენს

და სამხრ-ით თალითაა გახსნილი. იგი ეკლესიისგან განსხვავებული წყობითაა ნაგები (გამოყენებულია შივი ზომის ქვები). კარიბჭე ჩრდ. კედელში გაჭრილი კართ უკავშირდება ეკლესიას, ხოლო აღმ. კართ - სწორკუთხა მინაშენს, რ-ისგანაც კედლის წყობის რამდენიმე რივიღაა შემორჩენილი. მეორე სართული, ხა მარჯვლო, მთლიანად აგურითაა. შემორჩენილია სამი ბურჯის ფრაგმენტები. მათი განლაგების მიხედვით ჩანს, რომ სამრეკლოს ფანიატური ოთხივე მხრიდან ღობებით იყო გახსნილი.

(ა) საკამაროვანი, მდებარეობს მამების მონასტრის ტერიტორიაზე. თარიღდება ფულ. ხანით. აქ დადასტურდა მეორე ზომის ქვაუთები.

ბერ. ო. ა. გ. ა. დ. თ.

004. ასანის გორა, არქეოლ. მ. მდებარეობს ქ. კასპის ცენტრში, აღმ-იდან და დას-იდან ესაზღვრება შირაკის უსახლურ ხეები, სამხრ-ით დამრეკად ეშუება მტკერისპირა ვაკისკენ. ვარჯულ ამგამად დღას სკოლის შენაშენი. ა. მ. მიეკუთვნება განმეოლებულ გორათა კატეგორიას. მისი თხემი სწორი და ფართოდ გაშლილია (ფართ. 1 სმ). თარიღდება გვიანდ. ბრინჯაოს, ადრინდ. რკინის ხელეწილად ფულ. ხანით. ეკლტ. შენების ერთი ნაწილი ჩამორეცხილი და განდაგურებულია. ა. მ.-ზე აღმოჩენილი რკინის ქეით და თარის ლოფებით ნაგები კედელი (სისქე 0,55-0,85 მ) გორის ზღუდეს უნდა წარმოადგენდეს. მიეკუთვნება ვიქალთისის იატაკის ფრაგმენტ (4X4 მ). ზღუდესთან და იატაკზე აღმოჩნდა ეკრა და უხეში მარცვლოვანი თიხისაგან დამზადებული ქურჭლის ნამტეკრები, რ-თა შორის აღსანიშნავია მონარდლი ბრტყელბაჟიანი ქვერის პირ-ყელი, ქიონის, ქილისა და დერგის ნატეხები. აქვეა მოყავისფრო დაპირფარო, კულჩაღარული, პირგამალონი, ბრტყელბაჟიანი და ბრტყელბაჟიანი კოჭბი. იატაკის ქვეშ, ფულ. ხანის ეკრამ. ნაწარმში აღმოჩნდა გვიანდ. ბრინჯაოს ხანის ჩარხზე დამზადებული წერღლმარცვლოვანი თიხის მურა-მინაციისფერ ქურჭლის ფრაგმენტები.

მ. შ.

005. ასანის სამაროვანი, არქეოლ. დას-ით ესაზღვრება მდ. ლხუზა, რ-ისი — ქ. კასპის რკ-გზ. სადგური, ჩრდ-ით — კასპის რ-წელი საბჭოს ეზო, სამხრ-ით — რკ-გზ. ხაზი. მიეკუთვნება გვიანდ. ბრინჯაოს, ადრინდ. რკინის ხანას. მკ. ფ. XIV-XIII სს.


ა. ს. 1962-63 წწ. გათხარა მამ-ის კასპის რაზმა (ხელმძღვ. ა. კალანდაძე, რაზმის უფროსი მ. ბარამიძე). ძველი ეკლედ აარს დაყვანილ. ვახორილი ქვაუთები ძირითადად ირი ტიპისაა: ქვაყრილიანი და მიწაყრილიანი: წერტილბა (1,5X1 მ) ან ოვაღური ფორმის ორბოხამარები უმე-

ტესად გადახურულია ხის ძელებით და მიწით ან ქვით არის მოზივნილი. დღესდღეობა, რომ ორი ორბოხამარხი თხივარქალის ქვებით იყო გადახურული. სამარებზე ძირითადად ინდოელიღურია. გვხვდება წყვილაღი. ჩონჩხი ასევეა ხელმძღვარული, მარჯვ. გვერდზე მდებარე, მარცხ. გვერდზე — ქალები. რიგორც გამონაკლისი, გვხვდება ქალების მარჯვ. გვერდზე ან გამოტილად დაკრძალვის შემთხვევაში მოცალდული უმეტესად დამხრებულა ჩრდ-დან სამხრ-საკენ. ზოგიერთ სამარებში ჩატანებულია წერილები და ხევიღ-უხვა საქონლის ნაწილები. გვიანდ. ბრინჯაოს ხანის ადრინდ. ეტაპის (მკ. ფ. XIV-XIII სს-ის დასასრული) სამარებში აღმოჩნდა უმთავრესად ჩარხზე დამზადებული კრამიკა (დერგები, ქიონები, ქილები, ლანგები, ხახმისები და სხვ.). აგრეთვე პირმოყრილი ქურჭელი და წერილი კონცენტრული ღარებით ძირმეკული ქიონები, იარაღ-საქურველი (ბრინჯაოს ფოთლისებური უნწიანი ან უუნწო სატყვეები, მასრაგახსნილი ქვერის ხელშეშისპირები), საპაუი (თავ-გული, სადა ან გრტყელბაჟიანი მრგვალ-განბეკეთიანი ოთხი კოთხი შემკული მრგვალთაა საკინებო, ხარღონის ნაპაბი მძივები და სხვ.).

საკუთრი გვიანდ. ბრინჯაოს ხანა (მკ. ფ. XIII-XII სს.) ხასიათდება ეკრამ. ფორმების სიმრავლით და დახვეწილობით: იარაღდან აღსანიშნავია „სახური“ სატყვერი, რტყელბაჟიანი მუხისპირი და სხვ. მომდევნო, ბრინჯაოდან რკინისაზე გარდასავალი ხანის (მკ. ფ. XI-X სს.) სამარებზე აღმოჩნდა: ბრინჯაოს მთლიანსებული მახვილები, ორნამენტური შემკული, ყლიბში ჩამოსხმული მუხისპირები, მრგვალგანბეკეთიანი, მრგვალთაგანი საკინები. გვხვდება რკინის საპირა ნივთები (დნისპირი, რაოლი, აშხინდა), ხოლო ეკრამ. ნაწარმიდან — ლითონის ქურჭლის მიმაძევი დამზადებული სასმელები და მთლიანი შორღილი საპეები. ადრინდ. რკინის ხანის (მკ. ფ. IX-VII სს.) სამარებში აღმოჩნდა: რკინის მასრაგახსნილი მუხისპირები, ოვღური და გრტყელი სწორკუთხეული სატყვეები, მორღილი დასები; ბრინჯაოს გრტყელბაჟიანი ორფოთიანი ისრისპირები, ბოლიხებურთავიანი, წვერისაკენ ხიმკერიღად შევიწროებული და სხვაგვარი საკინები. მოპოვებული მასალა ინახება კასპის მხარეთმც. მუზეუმში.

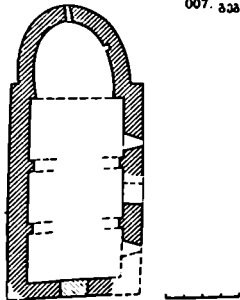
მ. შ.

006. ასანის ცემინდ-ში მდარის კომ-ბინძობი. ისტ. ა. მდებარეობს კასპის რკ-გზ. სადგურთან. ხაზვ. ხაქართვე-ლოს და ამიერკავკასიის ცემენტის



006 ერთ-ერთი საწარმო ეზო

მრეწველობის პირველი საწარმო (1978 წ.-მდე ეწოდებოდა კასპის ცემენტის ქ-ნა). მშენებლობა დაიწყო კასპის კორქეზისა და თიხის საბადოების ბაზაზე. ქარხანას საფუძველი ჩაეყარა 1927 წ. 10 ივნისს საქართველოში ხაბჭ. ხელისუფლების დამყარების 10 წლისთავზე დასრულდა ქარხნის მშენებლობა და 1931 წ. 25 თებ. მოეწყო მისი ხაზინოში გახსნა. პირველი ქართ. ცემენტი გამოუშვეს 1930 წ., შიფერის წარმოება კომბინატმა აითვისა 1945 წ. საიკლავ ბლოკებისა — 1960 წ. 1947 წ. დაიწყო კომბინატის გაფართოება. კომბინატის შპს პროდუქცია ძირითადად რესპუბლიკის შიგნით მოიხმარება. 1968 წ.-დან 400 მარკის ცემენტს გზავნიან საზღვარგარეთ. 007. ჰეგმა

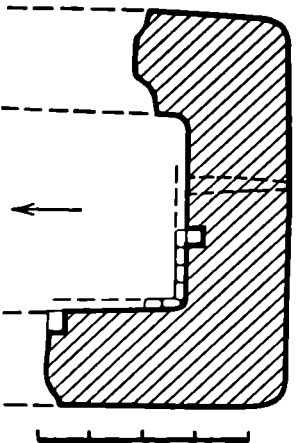
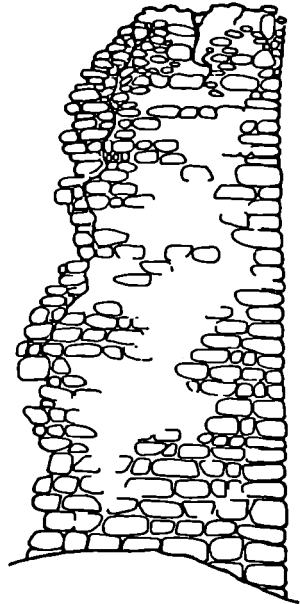


007. გეგმა

ანდ. ფეოდ. ხანით. კვლ. დარბაზულია (16.65x7,3 მ), ნაგებია სხვადასხვა ვიზისა და ზომის რუხი ფერის დამუშავებული ქვით, გამოყენებულია აგური, შირიმისა და რიყის ქვაც. ძლიერ დაზიანებულია: დანგრეულია კამარა და საბჯენი თაღები, კედლების ზედა ნაწილი, სამხრ. პილასტრების ქვედა ნაწილი, სამხრ კარის ხერხელი, სამხრ. კედლის დას. სარკმლიდან გადარჩენილია მხოლოდ მარჯვ. წირობლის ნაშთი. დას. შესასვლელი ამოშენებულია. ლავგარდანი აღარა აქვს. კვლასიაში შესახველელი სამხრ-იდანაა. ნახევრად ოვალური დრმა აფსიდის ღერძზე თაღოვანი სარკმელია, მის სამხრ-ით — ერთი პეტარა ოთხკუთხა ნიში. კამარის საბჯენი თაღები უჩვეულო ფორმის (ზემოთ ოდნავ გამოწეულია) კედლიდან, ქვემოთ — მტკად) ორ წვეილ პილასტრს ეყრდნობა. სატრიუმო თაღის იმპოსტების ღონე დარბაზის ქსელის ღონეზე დაბალია. სამხრ. კედლის აღმ. და დას. ნაწილში გაჭრილი ყოფილა თითო თაღოვანი სარკმელი. კ. მ.

008. კლდემაღალას ციხე, არს. ე. ნ. ა. ს. ციხე, არქიტ., ისტ. ძ. მღვდარეობს ქ. კასპის ჩრდ-ით 5 კმ-ზე, მდ. ლეზურის მარჯვ. მხარეს, მაღალ მთაზე. თარიღდება V-VI სს-ით, გვიანდ. ფეოდ. ხანით. კ. მ. მთელ ლეზურის ხეობას გადაყურებდა, ეტევა ლეზურის ხეობით მომავალ ვიწრო გზას ჩრდ-ით და სამხრ-ით და ივრავა ციხე-ქალაქ კასპს მტრის შემოსევებისაგან. ციხის ძველი სახელწოდება დღეინეებულია. ახლა ხაზღის მას არს ე. ნ. ა. ს. ციხე უწოდებს. „კლდემაღალას“ სახელით იგი ადარ იხსენიება ვახუშტისთანაც. ამას ხეით (ივლისხმება თეთრაზავის მამების მონასტერი) არს ციხე, სათიღვან გამოიყვანეს ოგსთა გორგახლის დაი“. V ს. კასპის სპასპეტისათვის დასაზრდელად მოუბარებიათ ეხხანავ გორგახსალი და — მირანდუხტი. ოს ბაყათარის მირანდუხტი ამ ციხიდან გამოუყვანია. აქედან შეიძლება დავასკვნათ, რომ V ს. ეს ციხე უკვე არსებობდა.

კ. მ. ძლიერ დაზიანებულია. დანგრეულია ერთადერთი შემორჩენილი, ნაგებობის ოთხსართულიანი კოშკის აღმ. და ჩრდ. კედლები, დას. კედლის დიდი ნაწილი და ნაწილობრივ სამხრ. კედელიც. ნანგრევია ხის სართულშუა გადახურვა. პირველი სართულის ქვედა ნაწილი ამოვსებულია მიწით. კოშკი (კედლებს სიგრ. — 7,6 მ, სიმა — 11 მ, სისქე 2 მ) ნაგებია რუხი და მოყვითალო ნატეხი ქვით. გარე კუბურები ოდნავ მოშრეკალებულია. სართულშუა ხის გადახურვების საყრდენად კედლის სიქის შემცირებით მიღებული სახურებრივი გამოყენებული. შერჩე-




008. დას. ფსალი, გეგმა

ნილია სქელი შორების ბუდეები კედლი-ველი სართულის სამხრ. კედელში ერთი მაღალი და ვიწრო სარკმელია. ამავე სართულზე სამკუთხედად გადახურული ნიშები ყოფილა (ერთი კარგადაა დაცული). სათიფურების კვალი მხოლოდ მეოთხე სართულზე შეინჩნევა. ეს სართული წყობით და მასლით განსხვავდება კოშკის ქვედა

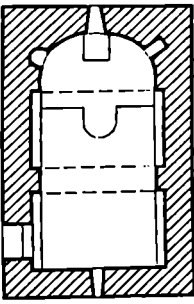

ნაწილისაგან იგი მოგვიანებით უნდა იყოს დაშენებული

ბიძლ.: 151:15; 220₃:100, 365 მენ. მ.

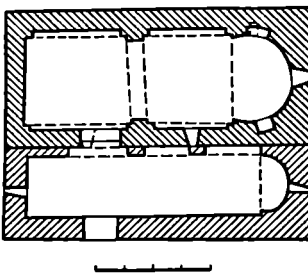
009. კლადიმერ ილიას ძე ლენინის ძე (1860-1918) მონუმ. ხელოვნ. დ. დგას კასპის ჩ 1 სამ. სკოლის ეზოში მიქანდ. ო. ფარულავა, არქიტ. ვ. ბერიძე. საერო სიმ. 7,4 მ, ბრინჯაოს ქანდაკების 3,7 მ, კურსების განაღობით მოპირკეთებული კვარცხლბეგისა - 3,7 მ. ძველი დგას ბაზალტის ფილებით მოპირკეთებულ ბაქანზე. კვარცხლბეგი სადაა, ოთხკუთხა, ზემოთენ ოდნავ დაიწროებული. ფიგურა წარმოდგენილია ფრონტალურად, მთელი ტანი.



010. მაცხოვრის ეკლესია, არქიტ. დ. დგას ქალაქის ჩრდ.-აღმ. ნაწილში, ძვ. ლეხვის მარცხ. ნაპირზე, თარიღდება გვიანდ. ფეოდ. ხანით. ეკლ. დარბაზულია (7,93x5 მ), ნაგებია სხვადასხვა ზომის მოყვითალო ფერის ნატეხი ქვით, გამოყენებულია რიყის ქვა და აგურიც. დაზიანებულია. სასურავზე კრამიტი მთლიანად აურია, დაშლილია შესასვლელის არქიტურაის წყობა და ფიციბათა შემავრებული, ლავარდანი მთლიანად მოხრეულია, ეკლესიის გარშემო მიწის დონე აწეულია და ეკლესიაში ჩასვლა შესაძლებელია სამსაფეხურ-



010 გვერდი



011. აღმ. ფასადი, განივი განაკვეთი აღმ. კენ., გვერდი

რიანი კიბით. შესასვლელ ჩრდ-დანა. კარი შიგნიდან და გარეშე სწორკუთხაა. ნახევარწრიულ აფსიდს წინ არდაბაგი აქვს. აფსიდის ღერძზე თაღოვანი სარკმელია, მის ჩრდ-ით თაღოვანი ნიშა, სამხრ-ით - სწორკუთხა. საკურთხეველის კედლებზე მიდგმულია სატრაპეზო ქვა. დარბაზის დას. კედელში სწორკუთხა სარკმელია. კამარა მთავრ თაღს ვერძობა, თალი - წყვილ პილასტრს. ვრძივ კედლებს შივე სივრცეზე ერთსაფეხურიანი ჩამოსაჯდომი გახლავს. კ. მ. 011. მთავარბაზალტურის ეკლესია, არქიტ. დ. დგას ქალაქის სამხრ.-დას-

ით 3 მ-ზე, ძვ. მტკვრის მარცხ. ნაპირზე. თარიღდება გვიანდ. ფეოდ. ხანით. ეკლ. დარბაზულია (10,7x5 მ), დგას ერთსაფეხურიან ცოკოლზე, ნაგებია სხვადასხვა ფორმისა და ზომის რუხი ფერის, ნატეხი ქვით, გამოყენებულია შირიმის ქვაც. სარკმლის საპირეები მოცისფრო ქვისაა. ეკლესიის დაზიანებული აქვს სარკმლის წიობლები, ლავარდანი ნაწილობრივ მოხრეულია, სასურავზე კრამიტი აცვენილია. შესასვლელი სამხრ-დანაა. კარი შიგნიდან არქიტრავულია, გარედან - თაღოვანი. ნაღისებ-ბარია აფსიდის ღერძზე თაღოვანი სარკ-

მელია, მის ჩრდ-ით ორი ნიშა, სამხრ-ით ერთი. კამარა ვერდობა ორსაფეხურიან პილასტრებზე დადგმულ სამჯგვ თაღს. პილასტრები დასრულებულია სადა იმპოსტებით. პილასტრების პირველ საფეხურებს კედლის მიმდებარე დეკორაც. თაღები ვერდობა. სამხრ. კედელში გაჭრილია ორი ფართო თაღოვანი სარკმელი. ეკლ. შიგნიდან მთლიანად შეღებულია. შემორჩენილია (კ) შოხატულ ობის ჩრავებები.

აღმ. ფასადზე სარკმლის საპირე მორთულია წრეში ჩაწერილი ვერძობით. სათაურის ჩუქურთმა დაზიანებულია. სარკმლის თავზე იყო რელიეფი, რ-იც ბათქაშითაა დაფარული. ეკლესიის თაროსებრი ლავარდანი ქვინია.

ეკლესიაზე სამხრ.-დან მიშენებულია ოთხსართულიანი (ბ) კოშკი (9,9xX3,35 მ), რ-იც უფრო მცირე ზომის ქვებითაა ნაგები, ედრე ეკლესია. ძლიერ დაზიანებულია სამხრ. კედლის შუა ნაწილი, ჩანგრეულია სართულ-შუა ხის გადახურები, მეოთხე სართლის კედლებიან შიგნით ნაწილია შემორჩენილი. კოშკის პირველი სართული ეკლესიის სალიცეველის წარმოადგენს. შესასვლელი (დაზიანებულია) სამხრ.-დანაა. მეორე სართლის დონეზე, ნახევარწრიულ აფსიდში ორი თაღოვანი სარკმელია, ადმის სარკმელი ვიწროა. დას-ისა - უფრო ფართო. სართული გადახურულია სამჯგვ თაღებზე დაერდნობილი კამარით. კოშკის ზედა სართულზე საცხოვრებელი და სათავდაცვო დანიშნულებია. მეორე და მესამე სართლის კედლებში სათიურები. ფართი ოთხკუთხა სარკმლები და ორ-ორი ბუხარია. მეოთხე სართული, რ-იც გაერთიანებული იყო ეკლესიაზე დაშენებულ სათავთან, წარმოადგენდა გახსნილ საბრძოლ ბანს.

ბიძლ.: 116:255-259; 151:16-17. კ. მ. 012. ნამოსახლარები ნაშაბალა მონრად და ხზაჰიბა მონრა, არქეოლ. ძ. მდებარეობენ კონახუას ხევის დასით 700-800 მ-ზე. ორივე ნასახლარი თარიღდება ადრინდ. რკინის ხანით. ზედაპირულად იძიებმა შეადგამომწერი, ქულებრივანშენებინი კერამიკის ფრავებები. გვ. 013. ნამოსახლარი ნაშარბორა, არქეოლ. ძ. მდებარეობს სოფ. კავთისხევისკენ შიშაველი გზის პირას. თარიღდება ადრინდ. რკინის ხანით. კულტ. ფენები განადგურებულია. ფრადობებზე იძიებმა შეადგ და ნაერისხეფად გამოიწერია თიხის ჭურჭლის ნატეხები. აქამად ნამოსახლარზე დგას კასპის ცეცხტ-შიფერის კომიბ-014. ნასახლარი, არქეოლ. ძ. მდებარეობს ქ. კასპის დას-ით 3 მ-ზე.

მდ. მტკვრის მარცხ. ნაპირზე, მთავარანგელოზის ეკლესიის მახლობლად. თარიღდება ადრინდ. და გვიანდ. ფეოლ. ხანით. შემონახვა ნასახლართა ბუდეები ორ ფენად: ზედა ფენას მიეკუთვნება მრგვალი თიხები, მოჭიქული კერამიკა. ხოლო ქვედა ფენას — ოდნავ პირგადაშლილი პირბაკობრტყელი ქიოთები და ქვაბ-ქოთები.

მ. შ. 015. ნასახლარი. არქეოლ. ძ. სტალონის ქ. 116. თარიღდება გვიანდ. ფეოლ. ხანით. აქ დადასტურებულია მარანი, რ-შიც სამ რიგად ჩადგმულია 9 ქვერი.

მ. შ. 016. ნასახლარი. არქეოლ. ძ. მდებარეობს ქ. კასპში. მდ. ლეხურის მარცხ. ნაპირზე, რკ.-გზ. ხაზთან. თარიღდება ადრინდ. ფეოლ. ხანით. ზე-

დაპირულად იპოვება ყელწიბოიანი დოქის წითლყეციანი წითლად შეღებილი კერამიკის ფრაგმენტები.

მ. შ. 017. ნასახლარი და სანაპირ(სანაპირ), არქეოლ. ძ. მდებარეობს კასპის ცემენტის ქარხრის დას-ით 4 კმ-ზე, მდ. მტკვრის მარჯვ. ნაპირზე, წყალსაქანთან. თარიღდება ადრინდ. ფეოლ. ხანით. (ა) ნასახლარზე აღმოჩენილი იქნა რელიეფურსარტულიანი დოქები, ქვევრები მოპოვებული მასალა ინახება კასპის მხარეთმც. მუზეუმში. იქვე, ნასახლარის დას-ით, ხევის გაბა, 50 მ-ზე არის (ბ) სანაპირი.

მ. შ. 018. ნასახლარი ასსპი და სამა-რ(სანაპირ), არქეოლ. ძ. მდებარეობს ქ. კასპის დას-ით, ქალაქის ცენტრიდან 2 კმ-ზე. დას-ით ესაზღვრება კოწახურას ხეივ, სამხრ-ით — კასპი-მეტეხის საავე გზა, ჩრდ-ით — ძღვეის ქე-

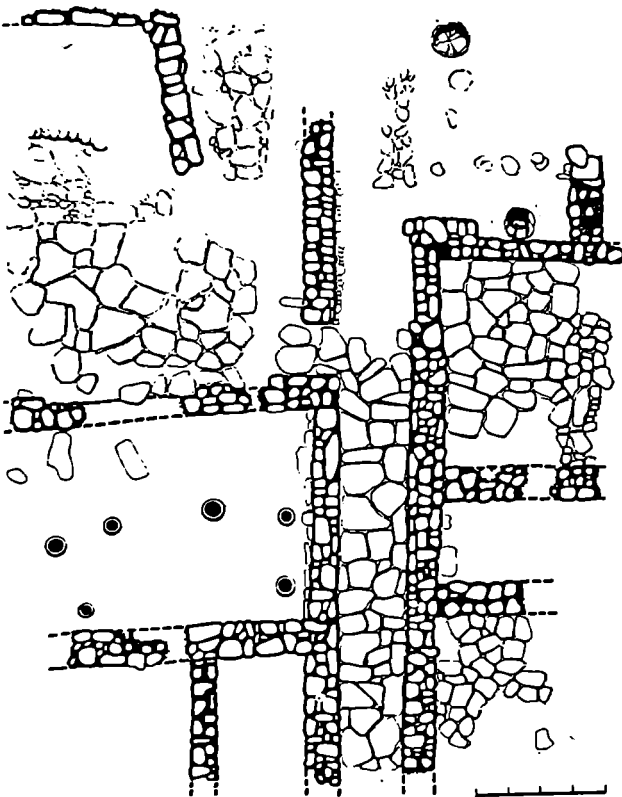
დის და სახლვარა გორას კლდეანი ფერდობები, აღმ-ით — ავტოსამყურ-სეო კანტორის სავარგულები. ფართ. 60 კა. ნაქალაქარის ტერიტორიაზე გათხრება და არქეოლ. კვლევას ატარებს ასს (ხელმძღვ. ე. ცეცტიაშვილი).

(ა) განათხარი უბანი თარიღდება IV-V სს-ით. გაითხარა ქალაქის ერთი ნაწილი — სწორხაზოვანი ქუჩა (სიგრ. 19 მ. სიგ. 1,8 მ) და მის ორივე მხარეს სიმეტრიულად განლაგებული ნაგებობები. ქუჩა მოგვიტოვია უსწორმასწორო ქვის ფილებით. მის დას. მხარესვე გაიწმინდა 6 სათავსი, აღმოსავლ-ზე 4. შენობები ნაგებია ნატეხი ქვითა და ტალახით. ნაგებობების ძირითადი კედლების სისქე 0,8 მ-ია, სათავსებს შორის კედლებისა — 0,4 მ. იატაკი ზოგ (საცხოვრებელი) სათავსო ქვის ფილებითაა მოგებული, ზოგში (სამეურნეოში) თიხატყეპნილია. ერთ-ერთ სათავსოში აღმოჩნდა ორ-რიგად ჩადგმული რ დიდი ზომის ქვევარი, რ-ებსაც ქვისაგან გამოთლილი სარქველები ეხურათ. სახლები გადახურული ყოფილა როგორც კრამიტით, ისე ბანურად გაუთხრელ უბნებზე უხვად იპოვება კრამიტის, ქვევრებისა და წერილი კურკლის ნატეხები, დაზგრული კედლების ქვები, დამწვარი ნაყროვანი ფენები და ა. შ. საყდელი თხრილებით დაიფარა თითქმის მთელი ნაქალაქარი და ყველაგან გამოვლინდა შენობათა ნანგრევები. განათხარ ფართობზე იპოვება სამტურხა და ყველწიბოიანი დოქები, ორგული კურკული, ქიოთები, ბრტყელი და ღარიხსტარი, წითლად შეღებილი კრამიტი და სხვ.

(ბ) ნაქალაქარის სამხრ. ნაწილში, კოწახურას ხევის აღმ-ით 800 მ-ზე, კასპი-მეტეხის საავე. გზის მარჯვ. მხარეს, გზიდან 50 მ დაშორებით მდებარეობს სანაპირი, რ-იც თარიღდება III-IV სს-ით. სამაროვანზე გაითხარა 11 ქვეუთი. ისინი დამხრობილია აღმ-დან დას-საკენ. ქვეუთების გრძივი კედლები ამოყვანილია უხვად დამუშავებული ორ-ორი ქვით, განივი — თითო ქვით, სახურავად ორი ან სამი ქვა ადუთ. ყველა ქვეუთი სოჯახაა. თითოეულში ორი-დან ოთხამდე მიცვალეულია დაკრძალული ქრისტ. წესით. ინვენტარიან დალანიშნავია ბრინჯაოს ანთიმონნარევი სარკე, მიწის გვერდებზე ნეჭილი სანელსაცხებლე, ოქროსა და გიშრის მძივები. სამარხთა შორეულ გვერდში მცირე ზომის (1X0,5X0,15 მ) ქვეუთებისაგან შედგება. მათი ყოველი გვერდი თითო ქვით არის აგებული. ქვებზე ამოყვანილია ნარჩენები. მიცვალეულები დაკრძალული არიან ხელფეხბოხრილი. სამარხში აღმოჩნდა მხოლოდ მათეულის საყურეები და გიშრის მძივები.

ბიბლ.: 89; 134; 272. მ. შ. 019. გიორგი საბაძის ძეგლი და დიდ სამამულო ოფში დაღუპულ

018(ა): გზა



გმირთა მემორიალი, მონუმ. ხე-ლოღნ. ძ. მდებარეობს ქალაქის ცენტრ. მოედანზე, რკ-აგ ზ. სადგურის წინ. გაიხსნა 1970 წ. 22 ნოემბ. მოქანდ. მ. ბერძენიშვილი, არქიტ. გ. ჯაფარიძე.

(ა) გამოწვნილი ქართუ. მხედართმთავარი და სახელმწ. მოღვაწე გიორგი სააკაძე გამოქორწილია ცხენზე ამხედრებული, სატყეარმომარჯვეული (ბრისჯაოს ქანდაკების სიმა. 8,5 მ). ცხენი და მხედარი ქმნიან ერთიან შეკრულ დინამიკურ კომპოზიციას. ქანდაკება დგას რუხი გრანიტით მოპირკეთებულ მაღალ კვარცხლბეკს (სიმა. 5 მ), რ-იც აღმართულია ბაზალტის ფილებით გაწყობილ ფართო მოედანზე.

(ბ) მოედნის მარცხ. მხარე ფლანკირებულია რუხი გრანიტით მოპირკეთებული დაბალი კედლით, რ-ზედაც მამაგრებულია ლითონის ჩირაღდნის სკულპტურული გამოსახულება. აქ ანთია მარადიული ცეცხლი ჩირაღდნის მარჯვენე. კედელზე წარწერაა: „ღიდება გმირებს!“

ამ პეკლისათვის მოქანდაკე მ. ბერძენიშვილს მიენიჭა 1975 წლის შოთა რუსთაველის სახ. სახელმწ. პრემია.

მ. ი. 020. სამაროვანი, არქეოლ. ძ. კოსნობარტების ქ. ადგილი შილხანაახთ ეწინახი. თარიღდება ძე. წ. XIII-XII სს-ით. 4 მ სიღრმეზე მიწაში განლაგებული, სამხრ-დას-აღის ჩრდ-აღმ-ით დამბრობილ ქვეყრილ სამარხებში აღმოჩნდა თიხის ჭურჭელი და სარდონის ექვსწახნავა მძივეები. მოპოეებული მასალა ინახება კასპის მხარეთმც. მუზეუმში.

გვ. ჯ. მირ. ნ. 021. ლვითსმუოზლის ეპლანია, არქიტ. ძ. ყაზბეგის ქ 19, ეკლ. კვირაცხოელის ჩრდ-აღმ-ით 150 მ-ზე. თარიღდება ფეოდ. ხანით. ეკლ. დარბაზულია (7,85x4,97 მ), ნაგებია ნატეხი და რიყის ქვით. თაღები ამოყვანილია აგურიით. დაზიანებულია: სახურავზე კრამიტი აცეცნილია, ამოსულია მცენარეები, კამარა ჩანგრეულია, ლავგარდანი მთლიანად მონგრეულია, ჩრდ. და დას. კედლები დაზარულია, ჩამონგრეულია კედლების ზედა ნაწილი. შიგნიდან და გარედან არქიტრავით გადახურული შესასვლელი დას-ითაა. ნალისებრი აფსიდის ღერძზე სწორკუთხა სარკმელია, მის გვერდებზე - ნახევარწრიული ნიშები. დარბაზის კამარა ეყრდნობა საბჯენ თაღს. დარბაზის დას. კედელში ერთი სწორკუთხა სარკმელია. ქ. ბ. 022. შმ. თაქალ(ორას ეპლანისი კომპლანსი), არქიტ. ძ. ყაზბეგის ქ. თარიღდება ფეოდ. ხანით.

(ა) ეკლ. დარბაზულია (13,4x6,3 მ), ნაგებია აგურითა და ნატეხი ქვით, ფასადებზე გამოყენებულია სხვადასხვა ზომის კეითელი და მოყაიისური თლილი ქვა. დაზიანებულია: აფსიდი სარკმლის ძირამდე მიწითაა ამოვსებული. ეკლესიას ორი შესასვლელი

აქვს - დას-დან და სამხრ-დან. დას. კარი გარედან თაღოვანია, შიგნიდან - არქიტრავული. ნახევარწრიული აფსიდის ღერძზე ერთი თაღოვანი სარკმელია. დარბაზი გადახურულია შესასვლელი კამარით. ორსაფეხურიან პილასტრებზე გადაღის თაღი, რ-იც დას.

კედელთან ვიწროდება და ეყრდნობა კრონშტეინებს. დას-ით და სამხრ-ით თითო დიდი სარკმელია. სამხრ-ის სარკმელი თაღოვანია, დას-ისა -

019. საერთო ხედი



სწორკუბია. ინტერიერი შედგენილია ადმ. უსაღებ სარკმლი აკურითაა ამოკანთილი. აგურისა კედლისი აკურითა დღევანდანი. საშპრ. ფასლის ადმ. კუთხებთან, ქვეშ ამოკეთილია შტორე ჯვარი. კედლისი სახარკვი ორფერდაა. გადახურულია კრამიტით.

კედლისა ორი შინაშენი ჰქონია: ჩრდ-ისა (ნაწილობრივად შემორჩენილი) და სამხრ-ისა. რ-ი ზედ კედლისი კედლებზე მიყენებული. საშპრ. შინაშენში შესასვლელი დას-დანაა. ნახევარწრიული აფსიდის ღერძზე კიწრო ოაღოვანი სარკმელი. შინაშენი გადახურულია ცილინდრული კამარით. რ-ი ჩრდ. კედლის ორ თაღს აკურთხავს.

(ბ) კედლისა ჩრდ-დან გ აღ ე ანი აქვს მიმენებული თარიღდება გვიანდ. ვუოდ. ხანით, ნაკვებია რაყისა და ნატეხი ქვით (შემორჩენილი კედლისი სიგ. 17,55 მ. სიშ. დაახლ 5,3 მ). გალეანი დაზიანებულია: შემორჩენილია მხოლოდ ადმ. კედლის ნაწილი. ჩრდ. კედლის ქვედა ნაწილი, მონგრებულია ქოხურებით. მოციანებით ჩრდ. კედლის გადარჩენილ ქვედა ნაწილზე სამურწრო დანიშნულების ნაკვებები დაუშენებიათ. გალეანის კედელში გაუჭრათ კარი (ამჟამად ამოქოლილია) და ფართო სარკმლები. გალეანში ორივად დატანებულია რაო წიული სათიფური. ქვედა რიგის სათიფურები დიდი ზომისაა.

(გ) გალეანის ჩრდ-აღმ. კუთხეში ცილინდრული კოშკი დგას (ღიამ. 3,8 მ. კედლის სისქე 1 მ).

ნაკვებია რიყის ქვით. კოშკი ძალიან დაზიანებულია: შეიშენება სამი სარკმლის ნაშთი. ქვედა სართულები შიწითაა ამოხსებული. სამი სათიფურიდან ერთი ჩამოშლილია. კოშკში შესასვლელი არა ჩანს. კედელში დატანებულია სართულების დამაკავშირებელი კიბის საფეხურები. უსაღებზე ჩანს სართულშუა გადახურვის ხის ძელების ფრაგმენტები.

ალაიანო

(სოფსაბჰოს ცენტრი)

0223. ალაიანოს პეშო, ისტ. ძ. 1625 წ. გახსულზე შაჰ-აბას 1-ის ბრძანებით კახელების განსაზღვრებლად მოსული სპარსთა ლაშქარი უარჩინა-ხანის სარდლობით ალაიანის ველზე დაბანაკდა. განსრახვის განსახორციელებლად ყარჩხა-ხანმა საქელთა დიდი ჯარი დაიბარა იმერეთში სელაშქროდ. შემოტეულ კახელებს შეპირდნენ მოჰმე იმერლების წინააღმდეგ საბრძოლველად არ წავიყვანთ, იარაღი ჩაგვებარეთ, საჩუქრები მიიღეთ და შინ დაბრუნდითო. კახელები „სახუქრების“ მისახლად მომორებით მდგარ ყარეშო ზღა შეხულიყვნენ. აქ მათ სიკვდილი ელოდათ. კახელებმა შეიტყვეს ყოზილობების განსრახვა, მოახტნენ ცხენებს და კახეთისაკენ ხმლით გაიკაყვეს გზა. ალაიანის ველზე რამდენიმე ასეული კახელი ვაჟღა.

ბიძლ.: 201დ; 270; 125-126. აფრ. გ. 024. ალაიანის ქოშენი, ისტ. ძ. ა. ჩამოყალიბდა 1926 წ. 25 აპრ. ამ დროისათვის ალაიანის თემში შედილობა სოფლები - ალაიანი, საქადავიანი, ოკამი, ლამისყანა, თეხი და ფერ-

მა. კოშკის დამაარსებელი და ხელმძღვანელი იყო რველუციონური ფიდა (ფრიდონ) ქქაძის ძე დეალიშვილი (1893-1962 წწ.). კოშკშივე გავრთიანებული იყო 20 ოჯახი. 1926-27 წწ. სოფელში აშენდა კოშკის ბინები. კოშკმა 1930 წ-მდე იარსება. ა. მისი ორი შემოსა დღესაც დგას სოფელში, ე. წ. კოშკის უბანში. ორივე მოძველებულია. ერთი შუნმა ეთხსარა-თლიანია, მეორეა - ორსართულიანი ნაკვებია წითელი აგურით. ბ. ც. 025. მხრ(ი)ის შიდა, თო ხ მ შთა, ისტ. ძ. მდგარეობს სოფ. ალაიანის მსხმრ.-აღმ-ით 2 კმ-ზე. ყოფნის მდ. მტკერის ხეობის და მუხრანის დაბლობს. მისი ადმ. კალთები მდ. ქსისსაკენ ეშვება.

ისტ. წყაროების თანახმად ქართლის მეფე შირიანი მუხრანის მთავრობაში ნადირობდა. თხოობის მთაზე რომ უფეხი შეღვა, „დაბნულდა მსუ მსალა ზედა და იქმნა ვითარცა დამე მდებარე, უკუნი... დაშთა მუერ მტრო, და იარებოდა მთათა და მდინართა შემინებული და შეძრწუნებული“. იგი ამაოდ მესხთოვდა შეუღას თავის დღმრთებს, მაშინ მეფე შეეკედრებოდა „ღმერთსა ნინოსა“. მოხდა „სასწაული“ - მზე გამოჩნდა, ცა მოიწმინდა. მირიანმა აღუტყა ნინოს: „რამეფუ შენ მიხსენ მე კირისაგან და განმნათელ ზნული ჩემი, ამას აღვიღსა აღეშართო ძელი ჯვარისა, რომელთა იღრემობეს სახელი შენი და იხსენებლის საქმე ესე სასწაული უკუნიასმდე“. ნინოს ბრძანებით თხოობის მთაზე (ისე როგორც უჯარმასა და მცხეთაში) აღმართეს ხის ჯვარი.

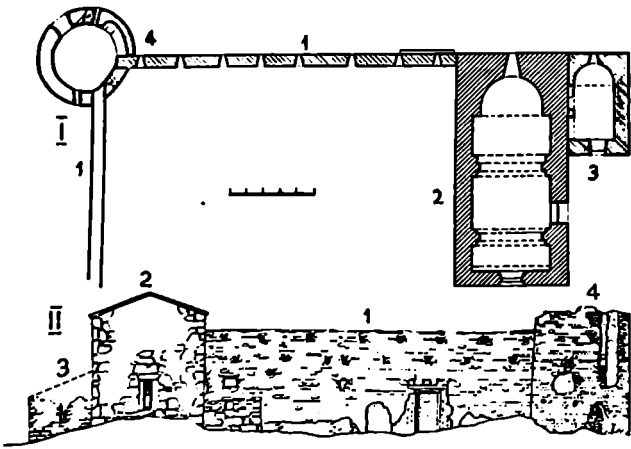
თხოობის მთის წვერზე, უკვე ქრისტიანობის მიღების პირველსავე საუკუნეებში აღუმართათ ნინოე ქმნილი ს. ე. კ. ე. ს. ი. ა.

ბიძლ.: 88; 63. ანდ. 6.

026. მხრ(ი)ის მთის სამაროვანი, არქეოლ. ძ. მდგარეობს ალაიანის სამხრ-ით, ოკოხის მთის დაბლა კალთებზე, თბილის-გორის გზის მარცხ. მხარეს, ტრასისკმ. თარიღდება IV-V სს-ით. ო. შ. ს. 1975 წ. გათხარა ნაშ-მ (ხელმძღვ. ა. ბოხიჩაძე). გამოვლინდა 25 სამარხი. სამარხები ოთხტიპისაა: თიხის სარკოფაგები, აგურით ნაკვები და მუხის ძელით გადახურული სამარხები, კატაკომბური სამარხები და ორმოსამარხები.

თიხის სარკოფაგები დამზადებულია მსხვილმარცვლოვანი თიხისგან, გამოშქვარია მოწითალოდ, ანათანარბად. მათ წაგარტყელებული ოვლის ფორმა აქვთ (სიგ. 1,5-2,1 მ, სივ. 0,6-0,7 მ. კედლის სიშ. 0,32-0,4 მ, სისქე 0,01-0,02 მ). ახურავთ თიხისავე ბრტყელი სახურავი, რ-ის გადმოკეცილი ნაპირები კარგად ჯდება სარკოფაგის კედლის წიბოზე. მირსე დატანებული აქვთ 8-10 ნახურკი. სარკოფაგებს დგამდნენ ორბოში, ხოლო ზვედიან გარდვიარდმო აფარებდ-

022 გენგვა: 1. გალეანი. 2. წმ. თედორეს კედლისა, 3. კედლისი საშპრ. შინაშენი, 4. ცილინდრული კოშკი. ადმ. უსაღა



ნენ ერთმანეთზე მიჯრილი მიწყობილ მუხის 6-8 ძელს (სიგრ. საშუალოდ 1,3-1,4 მ, ღიბ. 0,3-0,4 მ), რვახვ რივის მზრდილი ქვებით ამოვრებულნი.

აგური ნაგები და მუხის ძელით გადახურული სამარხი მხოლოდ ერთი აღმოჩნდა. სამარხის გრძივი კედლები შედგენილი იყო სამი, ხოლო განივი კედლები თითო კადრ. აგური (0 29 X 10,29 X 0,4 მ), სახურავად გამოყენებული იყო ხის ძელი (სიგრ. 1,4 მ, სიგ. 0,3 მ).

კატაკომბური სამარხები ისათვის მინა ამოღებულია 1,2-1,5 მ სიღრმეზე. ამ წინდ. კედელში სამარხის ძირთან გამოთხრილია დამატებითი ორმო, რ-შიც შესვენებულია მიცვალებული. ამ ორმოზე აფარებულია თავბოლოშეკვეთი ცერად დაყენებული 3-6 ბრტყელი კრამიტი,

ხოლო პირველი ორმო ამოვსებულია მირით. მიცვალებულს მინა არ აურიო. გახიზნილი სამარხების დიდ უმრავლესობას ორმო სამარხები შეადგენენ. დასაქრბილი ორმოები უმეტეს შემთხვევაში ოვალური ფორმისა (სიგრ. 1,2-1,8 მ). ორმოსამარხები სამი სახისაა - მუხის ძელით გადახურული, ქვის ფილებით გადახურული და მიწყრილიანი. უფრო მეტია მიწყრილიანი სამარხები. გამოვლენილი ყველა სამარხი დამზობილია ჩრდ.-აღმ.-დან სამხრ.-დას.-საკენ. მიცვალებულები ასენია სხვადასხვა პოზაში. დაკრძალვის ვაბატონებული წესის დადგენა თუნდაც ერთი პერიოდის, IV ან V სს სამარხების მიხედვით ვერ მოხერხდა. სამარხების დიდ უმრავლესობაში დადასტურებულია მიცვალებულის ზურგზე, ვაბატონილი დაკრძალვა, ზოგ შემთხვევაში მიცვალებულს ფეხები მუხლებში აქვთ მოხიზნილი, ზოგჯერ ხელები გულ-

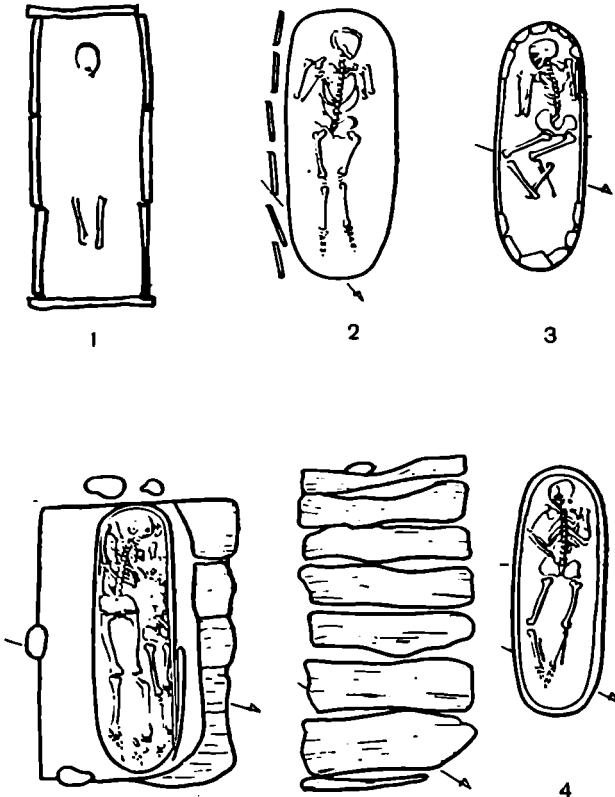
შეკრულზე ან მუცელზე უწევიით. ხშირად ვაბატონილი აქვთ ტანის გასწვრივ დახლის მტკნებში მუხვის ქვეშა აქვთ ამოვლენილი და ა. შ. დაკრძალვის ერთიანი წესი შეინიშნება კატაკომბურ სამარხებში, სადაც მიცვალებულები ძირითადად ზურგზე ვაბატონილი წვანან, ფეხები მუხლებში აქვთ მოხიზნილი, ხოლო ხელები ტანის გასწვრივ უწევიით. რამდენიმე წყვილია სამარხში ერთი მიცვალებული დაკრძალულია წარმართული, ხოლო მეორე - ქრისტი. წესით.

01. მ. ს-ზე დაკრძალვის წესისა და სამარხეული ინვენტარის მიხედვით გამოიყოფა ორი ქრონოლ. ჯგუფი: IV ს-ისა (1), რ-იც შეიცავს მხოლოდ ინვენტარს - ოგროს საუკუნეში რომ წაწარმსა და მონეტებს; და V ს-ისა (2), რ-იც შედარებით დრბიულია ინვენტარით ან სრულიად არ შეიცავს სამარხეულ ინვენტარს.

ბიბლ.: 47; 167; 169; 170. მით. ნ. 027.

ქრისტიანული, ანტიკ. დ. დგას სოფლის ცენტრში, გელხაურების ეზოში. თარიღდება XVIII ს-ით. ქ. ხუთსართულიანია, ცილინდრული (ღიბ. 9,7 მ), სემოთენ ოდნავ ევირბლება. ნაგება რიყის ქვით. კონსტრ. ნაწილებში გამოყენებულია აგური. დაზიანებულია - ზემოთა ნაწილები ჩამოვარებულია, პირველი სართული სანახევროდ ნანგრევებითაა ამოვსებული. სწორკუთხა შესასვლელი პირველი სართულის სამხრ. ნაწილშია. სართულშია გადახურვა ხის ძელებზე ყოფილა გამართული. აღმ. ნაწილში სართულია, რ-ის ძირი შიგნიდან გარეთ მალდება. ამ სართულზე დას. და ჩრდ. მხარეს თითო სწორკუთხა ნიშია თითო შეწყვილებული სათოფური. მეორე სართული გადახურულია გუმბათოვანი კამარით, რ-იც ძირითადად აგურითაა ნაწილი. კამარის აღმ. ნაწილში შესამე სართულთან დამაკავშირებელი მრგვალი ხერკლია (ღიბ. 0,7 მ-მდე). სართულის ქვედა ნაწილში, ოთხ ფართო თაღოვან ნიშში თითო შეწყვილებული სათოფურია. სართულის აღმ. ნაწილშიც ასეთივე ნიშია, რ-იც მოვიანებით ამოუქლიათ. კარი ჩრდ. ნაწილშია. იგი შიგნიდან სწორკუთხაა. ვარდნა თაღოვანი და სწორკუთხა შედრამებებშია ჩასული კარის პირდაპირ ნახევარწრიული ბუხარია. გუმბათის ნახევარსფეროში საფუხეროვანი გადახურვით დასრულებული ორი სარკმელია, ორივე სარკმლის ძირი შიგნიდან გარეთ მალდება. მეორედან შესამე სართულზე ასასვლელი კიბე კედელშია დატანებული. შესასვლელთან ახლო. კიბის უჯრედში (სიგ. 0,6 მ-მდე) ორი სათოფური და ერთი სწორკუთხა სარკმელია. შესამე სართულის კედლებში ოთხი ფართო თაღოვანი ნიშია, რ-თა თაღები, ქ-ის სხვა ნიშების თაღებისაგან განსხვავებით, რიყის ქვი-

026 სამარხთა ტიპები: 1. აგური ნაგები. 2. კატაკომბური, 3. ორმოსამარხი, 4. ოთხის სარკოვავი



თა ნაწყოები. ისინი შესაბამის წრთხლებს უშუალოდ კი არ ერწყმიან, არამედ რადენადმე შეწყველია და თაღების ქუსლებთან ქმნიან პატარა საფეხურებს. რუხსაც, როგორც ჩანს, ქარვლის ვასამართად იყენებდნენ. ერთელ ნიშში თითო შეწყველებული სათოფურია. კოშკის შესამე სართულის აღმ. ნაწილში, სწორკუთხა შერღმეკებაში, ნახევარწრიული ბუხარია. ბუხარის პირდაპირ, ერთმანეთთან ახლოს, კიბის უჯრედებში გაჭრილია შესასვლელიც. ხოლო მათ შორის, ეკლესიის სისქეში, მოწყობილია საპირფარეო (დანგრეულია). მეოთხე სართული იონან შეისრული ღრმა თაღოვანი ნიშების სიძრავლით გამოირჩევა. სართულის ჩრდ. ნაწილში პატარა ბუხარია, რ-ის პირდაპირ ბაქანზე ასასვლელი კიბე იწყება. ბუხარის მომჯნავე ნიშებში თითო ფართო სარკმელია, დანარჩენ ნიშებში — თითო სათოფური. სართულზე კიდევ ერთ

თი სწორკუთხა სარკმელია, რ-ის ძირი შიგნიდან გარეთ მალდება. კოშკის მეზობე, ბანის სართული მთლიანად დანგრეულია. შემორჩენილი კედლების სიმა. 0.4-0.5 მ-ს არ აღემატება. ქ-ის ფასაღე შიგნე სართულის შესასვლელის თავზე აგურის წყობით გამოისახულია შერღმეკებული ჯვარი.

დვ. თ. 028. ნამოსახლარი I, არქეოლ. ძ. მდებარეობს სოფლის ზემოთ, თხოთის მთის ჩრდ. ფერდობზე; თბილის-გორის გზის მარცხ. მხარეს. გორის ზედაპირზე და ეკლტ. ფენაში იპოვება აღრიწე. ბრინჯაოს ხანის მტკვარ-არაქსის კულტურისათვის დამახასიათებელი თიხის ტურქლის ნატეხები.

გვ. ჯ. 029. ნამოსახლარი II, არქეოლ. ძ. მდებარეობს თბილის-გორის გზის მარცხ. მხარეს, გზიდან 100 მ-ზე, სოფლის ახალ სასაფლაოსთან. გორის ზედაპირზე იპოვება ძვ. წ. I ათასწლ., გვიანდ. ანტ. ხანისა და აღრიწე. ფერ. ხანისთვის დამახასიათებელი თიხის ტურქლის ნატეხები. გვ. ჯ. ნაძალადარი, ი. ხ. ს ა მ ა რ ე ვ ა ნ ი და ნ ა ქ ა ლ ა ქ ა რ ი.

030. ნინოწმინდის ქალაქშია, არქეოლ. ძ. დგას თხოთის მთაზე, სოფლის სამხრ.-აღმ-ით 2 კმ-ზე. VII-VIII სს. ჯვარეუმათოვანი ეკლესია IX-X სს. მიჯნაზე გადაკეთებით დარბაზულად. პირველადი ეკლესიის შემორჩენილი კვლევით (2-2.5 მ) ნაგებია კარგად გათლილი მოყვითალო-ოქროსფერი კვადრებით, წყობაში ნახშირია მომწვანო ტუფი, გვხვდება აგურიც. გადაკეთებისას ეკლესიისთვის გარდაც ჯერელი გეგმა შეუნარჩუნებიათ, მხოლოდ გუმბათის ნაცვლად გადახურავეთ ცილინდრული კამარით, რ-იც ხუთ საბჯენ თაღს ეყრდნობა. გეგმაში თითქმის უცვლელადაა დატოვებული აფსიდი და დას. მკლავი. თავდაპირველი ჯვრის ჩრდ და სამხრ. მკლავები შიგნიდან ამოშენებულია. გარდაც მიწის ზედაპირზე აღმართული ცენტრ. ნაწილი გადახურულია ორფერდა, ხოლო ჩრდ. და სამხრ. შეერილები — ცალფერდა სახურავით. ეკლესიაში შესასვლელი (არქიტრავული გადახურვით) ჩრდ. მკლავიდანაა, სამხრ. მკლავში შესასვლელი დაქუქებულია. ამავე მკლავის დას. მხარეს მდებარე შესასვლელი გვიანდელია. ერთი სარკმელი ნახევარწრიულ აფსიდშია, მეორე — სამხრ. კედელში. ჩრდ. მკლავში ეიწრო და თაღოვანი დერეფანია. სამხრ.-სამოკო ნიშია ჩამოსაჯდომი შეერილი.

(ა) საკუთხეველში შემორჩენილია შოხატულობისა და წარწერის ფრაგმენტები. კონკში გამოისახლია ტახტზე მდგომი ქრისტე მოხატ. ნაშთი შემორჩენილია საკუთხეველის სარკმლის წრთხობებშიც და სატრიუმფო თაღის სამხრ. კაპიტელთან.

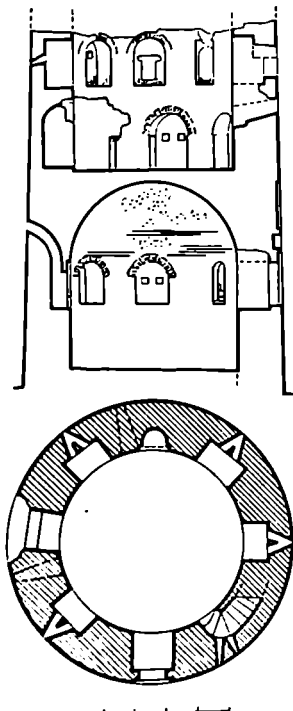
ტილისტ. ნიშნებით მხატვრობა თარიღდება X ს. დასასრულითა და XI ს. I მეოთხედით.

გარდაც ეკლესიის მასები შევიწროდ გამოხატავს ჯვრის აღმ. მკლავის ფასაღე სარკმელი თაღოვანი სათაურითაა შემუშეო, მის ზემოთ თავდაპირველი ეკლესიის ქვედაპირველი ნაგებობაა გვერი. სამხრ-ის ფასაღის სარკმელი მორთულია თაღოვანი რელიეფური სათაურით, ხოლო შესასვლელი რელიეფური კომპოზიციის ტიპისაა. ამ შესასვლელს XVI ს-ში აგებული ნაგებობა თაღოვანი მინაშენი — კონტურის მიღაცეს სამხრ. ფასაღე X-XI სს. სამსტრეოქონანი ასომთ. წარწერია. დას. ფასაღეზე მოგვიანებით მსლავერი კონტურის მიუშენებითა. აგურის კიბიანა ლავარდანი გვიანდელია. ანდლ. ნ. შ. გ. 031. სამაროვანი, არქეოლ. ძ. მდებარეობს სოფლის აღმ-ით, ღვინის ქ-ნიდან 0,5 კმ-ზე, თბილის-გორის გზის მარცხ. მხარეს. ფართ. 3 კმ. თარიღდება ძვ. წ. XI ს-ით, გვიანდ. ბრინჯაოს ხანის ხანაზე გარდაშავალი პერიოდით. მოპოვებული მასალის ნაწილი (ბრინჯაოს პრეტული ცული, შუბისპირი, ირმის ქანდაკება, მიკლები, საკინძები) დაცულია საქართუ. სახელმწ. მუზეუმში, ნაწილი (ბრინჯაოს მახვილი, რგოლი, ბაღთა და კერამიკა) კასპის მხარეთმც. მუზეუმში.

ბიბლ.: 24. ბ. შ. 032. სამაროვანი და ნაძალადარი, არქეოლ. ძ. მდებარეობს სოფლის ჩრდ.-დას-ით, ე წ. რიყისთვის ეკლესიათა რღმეკება გვიანდ. ელინისტ., გვიანდ. ანტ. და აღრიწე. ფერ. ხანის. სამაროვანი პირველად 1975 წ. გათხარა ნაძ-მ (ხელმძღვ. ა. ბოჩიაძე). სამარხთა უმეტესი ნაწილი გათხარა 1977-78 წწ. გამოვლენილია თიხის სარკოფაგი, ორმოსამარხები (19) და ქვევრსამარხი (2).

(ა) თიხის სარკოფაგი აღმართა მიწის ზედაპირიდან 0,6 მ სიღრმეზე. გამოვლენილი ინვენტარის მიხედვით იგი თარიღდება ძვ. წ. I ს-ის II ნახ-ით. წარმოდგენილი სწორკუთხა ფორმის (1,4X0,46 მ) სარკოფაგი ზემოთკენ მანთან ფართოვდება. ეკლესიის სისქე 0,25 მ. კუთხეები რღმეკებითაა ჩაღლილი. სახურავი ბრტყელია, ოღნად ამოზნევილი. დამზადებულია მსხვილმარცვლოვანი მოვარდისფროდ გამოშწვარი თიხისაგან. მიცვალებული ეყვება მარჯვენა მკლავზე, მკლავი ხელფეხმორჩილი. პირში ეწო ოქროს მონეტა — ღირსი-მაქეს სტატერის ტიპის მონეტის მინაბით. ხელში ეჭირა პართიის მეფის ოროდ II-ის ვერცხლის დრაქმა (ძვ. წ. 58-57/38-37 წწ.). გულზე ეწო ვერცხლის თასი, მარჯვენ. ხელის მარჯვენა კეოთ ვერცხლის ბლომებგადახეული სამაჯური, რ-ის მოძრავად

027. განაკულო, გეგმა



დამაგრებულ თვალბუფეს მინის ინტალიო აქობდა. ფეხებით ევტა წითლად ანგობრებულ თიხის ხელადა. სმარახში აღმოჩნდა კიდევ ოთხი ვერცხლის მონეტა: სინათრის დრაქმა (ძვ. წ. 77-70 წწ.) და რიშის რესპუბლიკის დენარები (ძვ. წ. 87, 60 და 29 წწ.).

(ბ) ო რ მ ს ა მ ა რ ხ ე ბ ი ს მ ა მ რ - ვანზე ურთავლესობას შეადგენს. აქ მოპოვებული დიდძალი მასალის მიხედვით თარიღდება ძვ. წ. I ს-ის შუა ხანათა და ახ. წ. I ს-ის დასაბრუნებით. ორმოსაბნებს წაგრძელებული ფორმა აქვთ, ყველა მიწაყრილიანია და დამკობრილია სამხრ.-დას. დან რდ -ადმ-საქედ. მიცვალებულში დაკრძალულია მარჯვ. ან მარცხ. გვერდზე, ძლიერ ხელფეხობრილი. აქ აღმოჩნდა მაღალმხატვრული ადგილ. კერამიკა: წითლად და შავად გამოშვარი, წითლად ანგობრებული, წითლად მოხატული ხელაღები, ჯამები და კოჭოები, ოქროსა და ვერცხლის სამკაულები (სამაჯურები, ბეჭედები, საყუებო გრალები და ჯაიკედები), ვერცხლის ჭურჭლი (თასები და კოვხები), ვერცხლისავე მოთვალული ღილები და სხვ.: ბრინჯაოს ნაწარმი - ჭურჭლები (იტალიური სურა და ჩამა) და სამკაულები (ბეჭედები, საკიდეო, სარაკები, აბზინდები და სხვ.); მრავალფეროვანი რკინის ნაწარმი (სამუშეაა შნაღალი, რომელიც ცალკულად სასწორი, სხვადასხვა ფორმის დანები, წაღი და სხვ.). შედარებით იშვიათი იყო მინის ჭურჭელი (ხუდიდან ოთხი სირისი სახელოსნოების პროდუქცია). გლიტიკა წარმოდგენილი იყო მინის და სარდლონის გემებით (ყველა ინტალიო). ჭარბობდა დევაბებათა (ჭერქისი, ათენა, ისიდა და სერაპისი) გამოსახულებები. შედარებით იშვიათი იყო ადამიანის, ცხოველთა და ფრინველთა გამოსახულებები. სამაროვანზე გამოვლინდა დიდძალი ნუმისმატიკური მასალა, ოქროსა და ვერცხლის 120-მდე მონეტა: რიშის, პართისი, პონტოს, კაპადოკიისა და სომხეთის ვერცხლის მონეტები, კოლხეთისა და იბერიის ოქროს მონეტები (ლიზიმაქესა და ალექსანდრე მაკედონელის სტატერის ტიპის მონეტების მინაბაძები) მრავალფეროვნებით გამოირჩევა სხვადასხვა მასალიდან დამზადებული ადგილ. თუ იშვიათი მძივები და საკიდეები.

(ბ) ქ ვ ე რ ხ მ ა მ რ ხ ი აღმოჩნ-

და მივიდან 1,3 მ სიღრმეზე. თარიღდება ახ. წ. I ს-ით. სადასუდაირიანი, მოვარდისფროდ დაბნეული ქვევრი დამზადებული მცირემინარეველიანი თიხისაგან. მას განიერი ცილინდრული ყელი, კვანძისებრი ტანი და ვიწრო, ბრტყელი ძირი აქვს ქვევრი ნაღვბული იყო თითქმის პორიზობტალურად. მიცვალებული ესვენა მარჯვ. გვერდზე; ძლიერ ხელფეხობრილი. სამარხებში აღმოჩნდა ბრინჯაოს ურძის მტევნის გამოსახულება-საიკი და ბრინჯაოს თხელი ფირფიტისაგან დამზადებული ცილინდრული მძივი.

(დ) ნ ა ქ ა ლ ძ ა რ ი მღებარეობს სამაროვნის ად-ით სამასიოდ მ-ზე. ჯერჯერობით გათხრილი ნაწილი თარიღდება გვიანდ. ელინისტ. და გვიანდ. ანტ. ხანით (ძვ. წ. I და ახ. წ. IV სს.). რიუანების ეეღის ზედა ფენა (სისქე 0,6-0,7 მ) მრავალჯგადაცხული და ამიტომ არეულია მის ქვეშ არსებულ კულტ. ფენაში ოპოვება კრამიტის, ბათაქის, თიხის ჭურჭლისა და წყალგაყვანილობის თიხის მიღის ფრაგმენტები.


1,3 მ სიღრმეზე აღმოჩნდა ერთი პირი რიყის ქვით მოგებული სამარკლის ნაწილი, რ-ზეც 0,1-0,15 მ-ზე შემორჩენილი იყო ალიზის აუერის ნაშთები. ინტენსიური შენეხლობის კვლი შეიძინედა საქაბოდ მოზრდელ ნაკვეთზე, ამიტომ ვასთავლდება ტერიტორიამ 7000 კვ მ მაღლია. სხვადასხვა სიღრმეზე გამოვლინდა კრამიტრელები, რ-ის აერვის შემდეგ დაფიქსირდა ანტ. ხანის ხუთი სამშენ. დონე. ანტ. ხანის ნაგებობათა საძირკვლები ერთი პირი რიყის ქვიხა მათზე ალიზის აუერით ამოყენილია კედლები, რ-ებიც კარგად ყოფილა შეღებილი და შეღებლი, ზოგჯერ - მოხატულიც. გათხრებისას აღმოჩნდა შუქი წითელი საღებავით შესრულებული მოხატულობის რამდენიმე ათეული ფრაგმენტი. ყველა ნაგებობა გადახარული იყო წითლად შეღებული კრამიტით (ურთავლესობის ეტეკობა კოვხების ჩათლა-ჩასწორების კვლი, ხშირია ხელოსანთა ნიშნებიც). დიდი რაოდენობით იყო აგურები (0,29X0,29X0,04 მ) და ნახევარ-აგურები (0,29X0,14X0,04 მ), თიხის მიღების, კალიორფერების და აბანოს მოსაპირკეთებელი ფილების ნატეხები. ნაქალაქარის ტერიტორიაზე გამოვლილი კერამიკა, გამოხაკლიისის გარეშე, დამზადებული კარგად

განლექილი თიხისაგან და გამოშვარი თანხარად. აქ დიდი რაოდენობით იპოვება სარკმლის მინისა და მინის ჭურჭლის ნატეხები, რკინის ლურსმნები, შიგრი სამშენ. ფენის სვეტიზიანი სათავისი იატაკზე აღმოჩნდა ვერცხლის რკინაშენეკელი სამაჯურის ფრაგმენტები და ავგუსტუსის დენარი (ძვ. წ. 2-ახ. წ. 4 წწ.).

ნაქალაქარზე გამოვლილი მასალის მრავალფეროვნება, ნაგებობათა არქიტექტურა, დიდძალი იშვიათი თუ ადგილ. მაღალმხატვრული ნაწარმი, დიდი რაოდენობის მონეტები მუშავნიშნებს, რომ ქალაქის ზე ტანი ძირითადად ვაჭარ-ხელოსანთა ფენით უნდა ყოფილიყო დასახლებული.

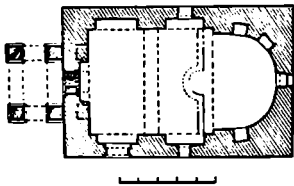
ბიბლ.: 47; 167; 168; 169; 170. მირ. 6 033. სამარხი, არქეოლ. ძ. მღებარეობს სოფლის ახალ უბან ახალსოფელში, გ. მახარაშვილის გზოში. თარიღდება IV-V სს-ით. 1928 წ. სოფელში შემთხვევით აღმოაჩინეს თიხის სარკოფაგი. მიცვალებულს ჩაბუნებელი უქონდა ოქროს სამკაულები და ორი ცალი ოქროს ფული: კონსტანტინე დიდისა და რომაულ-ბიზანტიური სოლონის უხეში მინაბაძი. ბიბლ.: 147:81.

ქ. შ. 034. ვმ ბიორბის ეკლესია, არქიტ. ძ. დვას სოფლის ცენტრში. თარიღდება XIX ს-ით. ეკლ. დარბაზული (11,8X7,6 მ). ნავთობი რიყის ქვით, კოვხებუბა და კონსტრ. ნაწილებში გამოყენებულია კვადრ. აგური (0,2X0,2 მ). შიგნიდან და გარედან სწორკუთხა შეღებუბებამი ჩანსოლი თაღოვანი შესასვლელები დას-ით (ამოქოლილია) და სამხრ-ითაა. დღმა ნახევარწრიული აფსიდის ღერძზე თაღოვანი სარკმელი, მის ორივე მხარეს თაღოვანი ნიშნებია. საყურთხეღის ბაქანი დარბაზის იატაკიდან ორი საფეხურიანა ამოღებული და დარბაზისაგან გამოყოფილია ხის ქანკელით, რ-ის კვლიდა შემორჩენილი დარბაზის თითქმის შუა ნაწილში ნახევარწრიული კამარის შეკრული საბჯენი თაღია, რ-ის შიშართ სიშტეროდლე, ეკვით, საფეხურით შეღრმეებული ორი თაღოვანი სათავსია. აღმ. სათავსში შიგნიდან თაღოვანი,



გარედან სწორკუთხა სარკმელია. ეკლესიის დას. კედელში, იატაკიდან 3 მ სიმაღლეზე, ერთმანეთთან ახლოს, სამი თაღოვანი ნიშია. შუა ნიშში, რაც დანარჩენებზე ფართოა, გაჭრილია კონკის ზედა საძაღვეში შესაძრომი ვერძო ღობიბი. ეკლესიის ფხვალეები გეგმულია. ადმ. ფსახლე, სარკმლის ზემოთ, აგურის წყობით გამოყვანილია შეღრმავებული ჯვარი. მის გვერდებზე თითო შეღრმავებული რომბია. კედლები დასრულებულია აგურის საუხეხურაინი ლევადრნით. მოტივანებით ეკლესიისათვის დას. მხრიდან მიუშუებიათ აგურის კარიბჭე (3,8X2,8 მ). რ-ის კუთხეებში მდგომ სწორკუთხა ბოძებს სახაჯენი აილები კურდობდა. კარიბჭეს კრამიტის ორფერდა სახურავი აქვს. კარიბჭესუკ დაშენებულია პატარა სამკრელო, რ-ის ეკეს ბოძზე დაურდნობოლით, თაღებით გახსნილი ფანჯარტური გადახურულია აგურის ექვსწახნადა პირამიდული სახურავით. დვ. თ.

034. გუმბა



ახალქალაქი

(სოფსაბჭოს ცენტრი)

035. ახალქალაქი, მეფის ქალაქი, ავ. წითელქადაქი, ისტ. ძ. მდებარეობს თემის ხეობაში. ეს ადგილები იშვიათი კლიმატური პირობების გამო, ვახუშტის სიტყვით, „ვენახ-ხილით ნაყოფიერ“ საავარა-ყო ადგის წარმოდგენდა. აქ გადიოდა თრიალეთ-მანგლისისა შიშა შიდა ქართლის დამაკავშირებელი მნიშვნელოვანი გზა. ისტ. წყაროებში ა. პირველი იხსენიება XVII ს. დასაწყისში 1609 წ. ქართლში ყირიმელთათართოა შემოჭრასთან დაკავშირებით. ამ დროს გვი არ იყო ქალაქი. ა-ის გაქალაქება დაკავშირებულია ქართლის მეფე როსტომის (1632-58 წწ.) სახელთან. ახალქალაქის ღვთისმშობლის ეკლესიის კედლებზე შემონახული წარწერის თანახმად, ირანში შამს-სუყის (1629-42 წწ.) ყუბუბის დროს როსტომისა და მის თანამეცხედრეს მარიამ დედოფალს თემის ნაპი-

რას გაუშენებიათ ქალაქი და მისთვის „მეფის ქალაქი“ უწოდებიათ. ქალაქშივე აუშენებიათ საყდარი და მონასტერი. მეორე წარწერაში ქალაქის დაარსება-განაშენების მთავადე დახასლავებულია მეფის კარის მდივანის შერაბ ყირანაშვილი. ა-ის მოურაეები თარხანშვილები (გიორგი საყდრის ჩამომავლები) იყვნენ. სიაყუო ხელისუფლების გაუქმების შესუდე ისინი მთლიანად დეკავტრინენ ქალაქს. XIX ს-ის დასაწყისიდან ისტ. წყაროებში ა. ქალაქად აღარ იხსენიება.

ა-ში არის მშრომელების რევოლუციური გამოსვლებთან დაკავშირებული ადგილები.

(ა) 1905 წ., 9 მარტს, სოფლინის ცენტრში, მოედანზე თავი მოიყარა ადგილ. და მეზობელი სოფლის - მტეხების 3000-მდე გლეხმა. გლეხებმა პირველ რიგში მოითხოვა კრებიდან მამასახლისის, სასულიერო პირებისა და ჩაფხუბის გაქვეყნა, რწმუნებულ გლეხთა ხელშეუხებლობის გარანტია. კრებამ იქ ჩასულ ყვეკ მმართველობის ჩინოვიკს, ტვ. მაზრის უფროსსა და მაზრის ადმინისტრაციის სხვა წარმომადგენლებს წაუყენა შემდეგი მოთხოვნები: უსაყიდლოდ გადაეცათ გლეხებისათვის ნადელები, საბატონე, სახაზინო და საკულ. მიწები, გაუქმებინათ გადასახალი სარწყავ წყალზე, მთლიანად შეეცვალათ მმართველობის არჩევის წესი, გაუქმებინათ პოლიციის ორგანოები, სოფელში გაეხსნათ სკოლები, სადაც 16 წლამდე ქალ-იუბილსათვის სწყავა უფასო და საუადდეულო ინებოდა, სკოლებში შემოეღოთ სასოფლო-სამეურნეო და ტევ. სწავლება, გაეუქვებინათ სკოლებიდან მღვდლები და სხვ., მოითხოვეს სიტყვის, ბეჭდვის, კრებისა და კავშირების თავისუფლება.

(ბ) 1918 წ. 11 მაისს ადგილ. მოსახლეობამ თვითმმართველობა გამოაცხადა და გამოსლვა მოაწყო მთავრობის წინააღმდეგ. ტვ. გუმბრინის სიძისრის ტელეფონოგრაფიში ნათქვამია: „... გორის უფდის სოფ. ახალქალაქში, როგორც ჩანს, ბოლშევიკური ავტრაციის შევადენით, სოფლის მოსახლეობამ გამოაცხადა თვითმმართველობა და აირჩია ახალი ხელისუფლება, მათ არ სცნეს ამიერკავკასიის მთავრობა. წესრიგის აღდგენის მიხინი ჩემს მიერ სოფ. ახალქალაქში გვარდელთა რაზმის გარდა, ვაგზავნილი იქნა ე. წ. „მფრინავი რაზმები“ 1500 კაცის ოდენობით“.

(გ) 1919 წ. ივნ. სოფ. ახალქალაქში მოხდა გლეხთა გამოსლვა მენშევიკური მთავრობის წინააღმდეგ. მასში მონაწილეობდნენ მეზობელი ახალსოფელი, თუამისხევისა და სხვა სოფლების გლეხებიც. აფრ. მ. ა. ქ.



036. ეკატერინე ბაბაშვილის სახლი, ისტ. ძ. დგას გაბაშვილის ქუჩაზე.

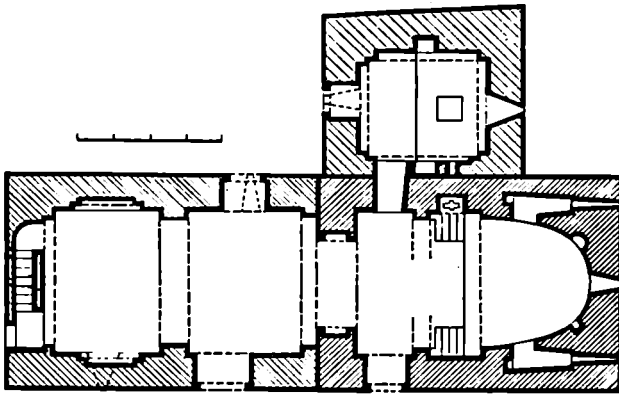
სახლი ეკუთვნოდა ცნობილ ქართველ მწერალსა და საზოგადო მოღვაწეს ეკატერინე გაბაშვილს (1851-1938 წწ.) მწერალი ყოველ ზაფხულს სოფელად ატარებდა. სახლი ერთსართულიანია. შედგება ოთხი ოთახისაგან. ერთ-ერთ ოთახში დგას მწერლის საწერი მაგიდა, საწოლი, კედელზე კიდია ხერხეთები.

037. ღვთისმშობლის ეკლესიის კომპლექსი, არქიტ. ძ. მდებარეობს სოფლის ცენტრში. თარიღდება გვიანდ. ფეოდ. ხანით. კომპლექსში შედის: ეკლესია, სამრევლო, ციხე-გაღვანი

(ა) ეკლესია დარბაზულია (17,3X6,55 მ), ნაგებია ნატეხი ქვით, გამოყენებულია აგურიც. შესასლელი სამხრ-ითაა. აღმთ, დარბაზის იატაკიდან 0,7 მ-ით ახალდებული ნახევარწრიული აფსიდის ღერძაე ოთხკუთხა სარკმელი ამოშენებულია. სარკმლის გვერდებზე თითო სწორკუთხა და თითო თაღოვანი ნიშია. აფსიდის ორივე მხარეს ვიწრო და ბნელი სათავსებია, რ-ებსაც აღმთი პატარა

037(ა). აღმ. უსაღი, განივი განაკვეთი აღმ. კენ





მრგვალი ხარკმლები აქვს სათავსები თაღოვანი გასასვლლებით უკავშირდება საკუროსხველს ჩრდ. კედელში სანათლაი ნიშია. დარბაზის გრძივი კედლების ორ წვეულ მასიურ პილასტრს ვერდნობა კამარის საბჯენი თაღები.


აღმ. ფასადის მხედრ. წარწერის თანახმად კელ. თვდაპირველად ქართი ხლოცავი ყოფილა. XIX ს. მისთვის დას-დან მიუშენებიათ სათავსი (8,7X8,8X6,15 მ) და სომხურ კელესიად გადაუყუტებიათ. კელსიას მიშენებულ სათავსთან აერთიანებს ქვეკელსიის დას. კედელში გაჭრილი დიდი თაღი. სათავსის შიგლი დას. ნაწილი ეკავა ხის პატრონიკის, რის-განაჲც მხოლოდ თაღოვანი კარია შემორჩენილი დას კედელში.

ფასადებზე კარ-სარკმლებს თლილი ქვის საპირეები აქვს. მინაშენის სამხრ. ფასადზე აგურის წყობით გაშოკვანილი ორი დეკორატ. ჯვარი. ფასადები შეღებილი ყოფილა (უკეთესად შემორჩენილია აღმ. ფასადზე). ნაგებობას აგურის სამი რიგისაგან შედგენილი ლავგარდანი აქვს.

(ბ) საპრეკლო (5,9X4,9 მ) კელსიაზე მიშენებულია ჩრდ-დან. იგი ორსართულიანია, ნაგებია ნატეხი ქვითა და აგურით (ფანატური). პირველ სართულზე მხოლოდ კელსიიდან შეიძლება მოხვედრა. ეს სართული გადაკეთებულია სამლოცველოდ (ამაღლებულს საკუროსხველის ცენტრში დას მასიური სატრაპეზო ქვებ). მას თვდაპირველად ორი კარი ჰქონია — დას-ით და ჩრდ-ით, ორივე სარკმლებდალა გადაკეთებული. აღმ-ით ერთი ვიწრო სარკმელია. ოთხეუ კედელზე თითო დეკორატ. თაღი. ჩრდ. კედელში მოზრდილი ნიშია. ორი ნიშში სამხრ. კედელშია. სამრკელი გადახურულია აფრებზე ოსტატურად ამოყვანილი აგურის გუმბათით. მეორე სართული რეპალიანი, თაღებით გახსნილი აგურის ფანატურია. ფასადის მხრიდან თაღებს ღილევი აქვს

037(ა) გვემა

037(ბ). I სართლის გვემა



037(ბ). (გ). საერთო ხედი



შემოვლებული. სამრკელის პირამიდული სახურავი აქვს. დას. ფასადზე შესასვლელის თლილი ქვის საპირეები მორთულია ფოთლოვანი ორნამენტით. ამავე ფასადზე, სარკმლის თავზე, ქართ. მხედრ. წარწერაა (არ იკითხება).

(გ) კელსიის დას-ით, ათიოდ მ-ზე, შემორჩენილია ნატეხი ქვითა და რივის ქვით ნატეხი, გვეშით უსწორო ოთხკუთხედის ფორმის ციხე ეკლესიის, რის უკველ კუთხეში თითო ცილინდრული კოშკია. კოშკები ერთმანეთისაგან მხოლოდ ზომებით განსხვავდებიან. ყველაზე უკეთესად შემონახულია ჩრდ-აღმ-ის ოთხსართულიანი კოშკი (შიდა დიამ. 2,85 მ, კელის სისქე — 0,8 მ). პირველი სართული სამურნეო დანიშნულების სათავსია. შესასვლელი ეზოს მხრიდანაა. ამ შესასვლელით სამრძოლო ბოლიკებზე შეიძლება გადასვლა. სართულბზე, კედლებზე დატანებულია დიდი და მცირე ზომის სათოფურები. შესასვლელის პირდაპირ ბუხრებია. მეოთხე სართული სამრძოლო ბანია. შემორჩენილია კონურების ფრავენტები და ხის კოჭების ბუდეები.

მგ. მ. ძ. დ. 038. წმ. თეოდორუს ეკლესია, არქიტ. ძ. დასე სოფლის დას. ნაწილში. თარიღდება XIX ს-ით. კელ. დარბაზულია (15,2X7,7 მ), ნატეხია რივისა და ნატეხი ქვით, კონსტრ. ნაწილები ამოყვანილია თლილი კვადრებით. კელსიას სამი შესასვლელი აქვს — დას-ით, ჩრდ-ითა და სამხრ-ით. ღრმა ნახევარწრიული აფსიდის ღერძზე ფართო ხარკმელია, რ-ის ორივე მხარეს ნიშებია. დარბაზი გადახურულია ნახევარწრიული კამარით, რაც ერთთავებურიან პილასტრებზე ამოყვანილ საბჯენ თაღებს ვერდნობა. ნაგებობის დას. ნაწილში ყოფილა ხის პატრონიკი (არ შემორჩენილა). გრძივ კედლებში გაჭრილია ორ-ორი ფართო თაღოვანი სარკმელი. ფასადებზე კარ-სარკმლების საპირეები და ნახევარწრიული თაღები თლილი ქვისა და ამოწეულია კელის საერთო სიბრტყელად. მართულობაში შეიმჩნევა კლასიციზტური ელემენტები. თლილი ქვით არის ამოყვანილი კელსიის კუთხეებიც, რაც ქმნის რუსტიკოს იმიტაციას.

კელსიის დას. კარს მიშენებული აქვს სამ მხარეს ნახევარწრიული თაღებით გახსნილი სვეტებიანი კოლონადი, რ-ის რვაწახნავა ქვის სვეტებს მარტივი პროფილის მახისხები და კაპიტლები აქვს. პორტიკო გადახურულია პირამიდული კამარით. პორტიკოს ზევი, კელსიის ფასადზე ნაგებებოდ მორთული პორტალია, რაც პატრონიკეში გადის (აქ აღმათ ხის კიბით აღიონენ). ნაგებობის გა-

ნოვი ფასადების ფრონტონები ძლიერ მახვილკუთხეანია. ფრონტონების ძირში. მათი ქვედა ღონის გასწვრივ, გრძოვ ფასადებს გასდევს თლილი ქვის სარკველები. მის ზევით დაშვებულა კიდევე ერთი საფეხური (იტყობს სართლის იმიტაციას), რაც პრეტული პილასტრებითაა დანაწევრებული. კვლასიათ შემოდლებული აქვს თლილი ქვის, თარსა და წრფარაკისაგან შემდგარი, ვიწრო ლავარდანი. ორფერად ხახურაო გადახურულია კრამიტით.

ახალსინი

(ქვემო კალის სოფსაბჱო)

039. ნასოფლარი, არქეოლ. ძ. მდგარაგობს სოფლის სახნავ მიწებში. თარიღდება გვიანდ. ფეოდ. ხანით ნ-ზე გამოვლინდა წითლად გამომწვარი უხეშკენილი ქურჭლის ნამტევრები. რამდენიმე ქვეყის ნამტევრებს გარედან შემორჩენილი აქვს კირის ნალესობის კვლი, რაც მოწმობს, რომ ქვეყრები ჩაირული ყოფილა. ნ-ის ტერიტორია ამჟამად იხევნა. კვ. რ. 040. წმ. გიორგის ეკლესია, არქიტ. ძ. დგას სოფლის აღმ-ით, თარიღდება გვიანდ. გეოდ. ხანით. ეკლ. დარბაზულია (7,8X4,3 მ), ნაგებია რიყისა და ნატეხი ქვით. დაზიანებულია ჩამონგრეულია კამარის დას. მონაკვეთი, კედლების ზედა ნაწილები; ეკლ. I მ-ის სიმაღლეზე ნახევრებითაა და მიწითა ამოხსებული. არქიტრატული შესასვლელი სამხრ-ითაა. აფსიდის ღერძზე ერთი სარკმელია, რ-ის ირთ-ვე გვერდზე თითო ოთხკუთხა ნიშია. სარკმლის ქვემოთ კედელზე მიღგ-ბულია სატრაპეზო ქვა. საყურთხე-

ლის კონქი და თადი პროფილირებულ კაპიტელებს ვერდნობა, ხოლო დარბაზის შეიხრული კამარა — საბჯენ თასს. სამხრ. კედელში ერთი სარკმელია. დარბაზი შეღებულია და მოხატული ყოფილა.

ახალსინი

(სოფსაბჱოს ცენტრი)

041. ახალსინის ბანძი, არქეოლ. ძ. აღმოჩნდა სოფლის სამხრ.-დას-ით 0,5 კმ-ზე. თარიღდება გვიანდ. ბრინჯაოს ადრინდ ხანით, ძვ. წ. XIV-XIII სს-ით. ა. ბ. აღმოჩნდა სა-მარგანხე. გამას შეადგენს ბრინჯაოს ნივთები; სხვადასხვა ზომის 4 ფოთლისებური სატევარი, მანრ-აკანხისი ხელშუბისპირი, წვერის-კვს სიმეტრიულად შევიწროებული ბოთლისებური ფორმის საკინძი. ა. ბ. ინახება კასპის მხარეთმც. მუზეუმში. ბიძალ.: 22:58.

042. ახალსინის ეკლესია, არქიტ. ძ. დგას სოფ. ახალქალქიდან მი-სასვლელი გზის მარას, მარცხ. მხარეს. შესასვლელის მარცხ. წრთსოლზე აო-მეთილი მხედრ. წარწერის თანახმად აგებულია 1868 წ. ახალციხელები მიერ. ეკლ. დარბაზულია (15,2X X8,7 მ), ნაგებია სხვადასხვა ზომის არასწორად გათლილი ქვიშაქვის ქვი-ბით, გამოყენებულია აუჭრის (პი-ლასტრების კაპიტელები, მათი დამა-კვეთრებელი ხოლი და ოთხი ნიში). მთვნიდან სწორკუთხა, გარედან თა-ლივანი შესასვლელი სამხრ. კედლის ცენტრშია. ნახევარწრიულ (გარედან ხუთწახნაგა) საქმაოდ ღრმა აფსიდში სამი თაღიანი სარკმელი და ორი ნი-შია. დარბაზის გრძივი კედლები და ნალისებრი კამარა დანაწევრებულია ორი წველი პილასტრით და მათზე დაყოფილი საბჯენი თაღებით. კამარა ვერდნობა აგრეთვე სატრიუმ-ფო თაღის და დას. კედლის კუთხის პილასტრებსაც. პილასტრებს მრავალ-პროფილიანი კაპიტელები აქვს. გრძი-ვი კედლების აღმ. ნაწილში მთვით თა-ღიანი სარკმელია, ერთი სარკმელი დას. კედელშია. ამავე კედლის სამხრ. ნაწილში სწორკუთხა ნიშია. კვლე-სის დას. ნაწილში მოწყობილია ხის ბატონიყე, რ-საც ხის ვიწრო კიბე აქვს. ინტერიერი მთლიანად შეღესი-ლია. ფასადების ქვედა ნაწილში ორ და სამრეოდ ნაწყობი აფურის სარკე-ლებია. ზედა, ორიგინალი სარკველი შენობას ირგვლივ შემოუკვება, ხოლო ქვედა, სამრეოანი მხოლოდ დარბა-ზის კორპუსს. აფური გამოყენებულია ორსაფეხურიანი ლავარდნის, შესას-ვლელისა და სარკმლის თაღების წყო-მამში, აგრეთვე შესასვლელის პორტა-ლის დეკორაც. სისტემაში; აფურის წყობითაა გამოყვანილი შედრამებუ-ლი ჯვარი დას. ფასადის სარკმლის თავზე. ეკლესიის სახურავი ორფერ-

დაა, გადახურულია დარიანი კრამი-ტით.

მ. კ. 043. ზამჯაჰ-პრის ეკლესია, არქიტ.

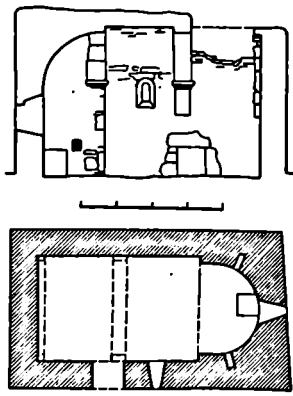
ძ. დგას სოფლის დას-ით 1,5 კმ-ზე, პატარა მორცხეზე. თარიღდება გვიანდ. ფეოდ. ხანით. ეკლ. დარბაზულია (19,5X5 მ), ნაგებია ქვიშაქვით, გამო-ყენებულია ტუვიც. გარედან და ში-გრიდან ტიპანინიანი არქიტრატული შესასვლელი სამხრ. კედლის დას. ნა-წილშია. ორი საფეხურიანი შემად-ლებული ნახევარწრიული აფსიდის ღერძ-ზე თაღიანი სარკმელია, მის გვერ-დებზე — სწორკუთხა ნიშები. სა-ყურთხელების წინ ადგა წითელი ტუვით ნაწყობი ორნამენტინი კა-ნ-კელი ო. აფსიდში დგას ქვიშაქვის სატრაპეზო ქვა, რ-ზეადავე ჯვარია აო-კეთილი. სატრიუმფო თადი სწო-რება ქვის კაპიტელებს ვერდნობა. გრძივი კედლები დანაწევრებულია პილასტრებით. დარბაზი გადახურუ-ლია ნატეხი ქვის ცილინდრული კა-მარით. აფსიდში შემორჩენილია კე-ლესიის თანადროული (ა) მოხატუ-ლი ბის ძლიერ დაზიანებული ფრა-გმენტები. მოხატ. მოწითალა-მოყა-ვისფერი ხაზით ორ რეგისტრად და-ყოფილი. კონქში გაირჩევა ტახტზე მჯდომარე მაცხოვრის ფეხები, ორი შეჯდომილი და მარჯვნივითი შე-შული, ორი ერთმანეთზე შედგმული, დას. ორის ფეხსადაქმა. ქვედა რე-გისტრში, შედალიონებში წარმოდ-გენილია ოთხი მოცეკვლის წელზედა გამოსახულება. სარკმლის ჩრდ. მხა-რეს გამოსახულ წმინდანს ხელში წი-გა ნუკირავს. წმინდანთა ფიგურებს შორის დატოვებულია თავისუფალი მონაკვეთები შეესებულია მცენარეუ-ლი ორნამენტით. ქვემოთ გვერდითუ-ლი ორნამენტის ზოლი გასდევს. მხატვ-რობის კოლორიტს ქმნის მოწითალი-ყავისფერი, ცისფერი, ნაცრისფერი, შვანე და ყვითელი ფერები.

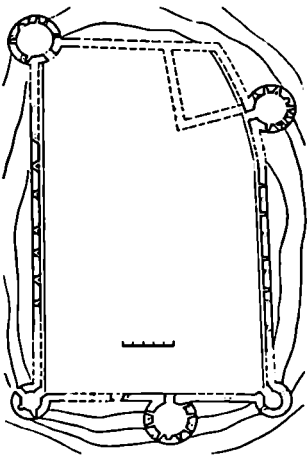
ეკლესიის სამხრ. ფასადზე ხარ-კმლებს ტუვის ქვის საპირკეები აქვს დას. ფასადზე, 4 მ სიმაღლეზე ჩასუ-ლია წარწერაინი ქვა. აღმ. ფასადზე სარკმლის თადი ერთ დამ მუხანე ტუ-ვის ქვაშია გამოკეთილი და ზედ ჯვრის რელიეფია. ეკლესიის სამხრ-ითი კუჩრია მი ნ ა შე ნ ი. გ. კ. დ. ფ. კვირაცხოველის ეკლესია, იხ. ნა-სოფლარი ორ ბეთით.

044. ნამოსახლარი და ციხე, არქეოლ. ძ. მდებარეობს შუა სო-ფელში, ამოხრლებ ვორახზე, სამხრ-იდან ესახლრება ახალციხის ხევი, ჩრდ-იდან — წყარო.

(ა) ნ ა მ ო ს ა ხ ლ რ ზ ე დადას-ტურად აღრინდ. ბრინჯაოს, კვიანდ. ბრინჯაოს და აღრინდ. რკინის ხანის კულტ. ფენები.

(ბ) ნამოსახლარზე დგას ციხე (38,4X23,3 მ), რ-იც თარიღდება XVIII ს-ის შუა წლებით. ნაგებია ნატეხი ქვით. ციხის სამხრ.-აღმ. მხარე დანე-პროკალია. შესასვლელი დას. ეკ-





044(ბ). გერგვაბა

დელშია. გაღავანში ჩართულია ხუთი ცილინდრული კოშკი: ჩრდ.-აღმ., ჩრდ.-დას. და სამხრ.-დას. კუთხეებში, დას. კედლის შუა ნაწილში და სამხრ. კედლის აღმ. მონაკვეთში.

ყველაზე დიდია დას-ის კოშკი, ყველაზე პატარა — სამხრ.-დას-ისა. არქიტ.-იონისტრუქ. გადაწყვეტილი კოშკები მსგავსია. სართულები ძირითადად სამბძოლო დანიშნულებისაა, მაგრამ, ჩანს, საცხოვრებლადაც იყენებდნენ. შესასვლელი ყველა კოშკს ზეოღან აქვს. სართულიანობის აღდგენა ძნელია, რადგან ზედა ნაწილები ჩამოგრებულია. ბუხარის ყველა სართულზე კარის შოპირდაპირე კედელშია დატანებული. გაღავანისა და კოშკების კედლებში ჩართულია ცალმაგი და ორმაგი სათოფურები. სამბძოლო ბილიკი ციხის მხოლოდ სამხრ. და ჩრდ. კედლებს ვასდევს.

ციხის ტერიტორიაზე, ხასაფლაოზე, ზოგიერთ საფლავის ქვაზე შემორჩენილია გუთნულის, ურძის, შვეყმის და სხვ. გამოსახულებები (XIX ს., XX ს-ის დასაწყისი). შ. პ. 045. ნასოფლარი ზედაჯარბი, არქიტ. ძ. მდებარეობს სოფლის დას-ის 1 კმ-ზე, ნ.ზ-ზე გამოყოფილია გვიანდ. ფორდ. ხანის თიხის ჭურჭლის (წითლად გამოწვარი უხეშკაციანი ქვერის, ღოქისა და სხვ.) ფრაგმენტებით, აგრეთვე ნახაზლართა რიგის ქვით ნაგები საძირკვლის ნაშთები და ნატეხი ქვით ნაგები დარბაზული წმ. ჯარის ეკლესიის ნანგრევები. ეკლესიის საკურთხველში სატრაპეზო ქვაზე გამოსახულია ჯვარი, რ-ის ზედა და მარჯვ. შკლავს ირიბად გასდევს მხარე. წარწერა: „ქრისტე, შეიწყალე მიქელ“. აღმ. სარკმელზე შემორჩე-

ნილი წარწერა არ იკითხება. ივ. რ. 046. ნასოფლარი ორბაში, არქიტ. ძ. მდებარეობს სოფლის სამხრ-ით, 1 კმ-ზე, ცხირეთულას ხევის მარჯვ. ნაპირზე. მიუკუთვნება ფორდ. ხანის. იპოვება კერამ. ჭურჭლის ნამეტრეები. ნ. ო-ზე დგას რიყისა და ნატეხი ქვით ნაგები დარბაზული ეკლესია. ეკლესიის ეკლესია. ივ. რ. წმ. ჯარის ეკლესია, იხ. ნასოფლარი ზედაჯარბი.

ბარნაბინიკარი
(მეტეხის სოფსაბუკო)

047. მისაპარაბალოზის ეკლესია, არქიტ. ძ. დგას სოფლის ჩრდ.-დას-ით, შემადგებულ ადგილზე. თარიღდება XVIII-XIX სს-ით.

ეკლ. დარბაზული (11,2X7 მ), ნაგებია რიყისა და ნატეხი ქვით. თითქმის მთლიანად დაზარებულია. შემორჩენილია მხოლოდ დას. კედელი, სამხრ. კედლის დას. ნაწილი, აღმ. და ჩრდ. კედლები 0,8 მ სიმაღლეზე და აგურის კამაროვანი გადახურვის მცირე ნაწილი. შესასვლელი სამხრ.-დანაა, კარი დაზიანებულია, გადახურვის ფორმა გაურკვეველია. დარბაზის გრძიდ კედლებზე ორი წყვილი ვანიური პილასტრია, რ-თა შორის აღმ. წყვილი საკურთხველს გამოყოფს. სამხრ. კედლის დას მონაკვეთში ერთი სარკმელია. მისი თაღი ნაწილობა აგურით. შიორე სარკმელი დას. კედლის ცენტრშია. მას შიორის თლილი ქვის თაღი აქვს. ეკლესიის სამხრ. და დას. კედლებზე შემორჩენილია ორსაფეხრიანი თარისებრი დეკორატივის ფრაგმენტები. ეკლესიაზე დას-დან მიშტებული სამხარულიანი სამარეკლო (1,7X1,7 მ) ნაგებია კარგად გათლილი ღვინისფერი ქვით. სამოვე სართული ყოველ მხარეს ვახსნილია დაბალი თაღებით. პირველი და მეორე სართულის თაღები შენობის კუთხეებში მდგომ კვადრ. ბოძებს ეყრდნობა, ხოლო მესამე სართულის თაღები მრგვალ სვეტებზეა გადაყვანილი. ყოველი ზედა სართული ქვედაზე ვიწროა და გადახურულია აგურით ნაწილობა ჯეროლი კამარით. სამრეკლოს ქვის პილასტრული სახარევი აქვს. პირველი სართულის დას. ფასადზე, თაღის ზემოთ ამოკეტილია პატარა ჯვარი. დე. თ. 048. წმ. ბიორბის ეკლესია, არქიტ. ძ. დგას სოფლის ვანაპირას, ჩრდ-ით, ხასაფლაოზე. თარიღდება XVIII-XIX სს-ით. ადგილ. მოსახლეობის ეკლ. შეუკეთებია, რის გამოც იგი ძალზე სახეშეცვლილია. ეკლესიის აქვს კამარა და ფანჯრის ბრტყელი ჭკრი. ეკლ. დარბაზულია (6,5X4,9 მ). შესასვლელი დას. კედელშია. სწორკუთხონი საკურთხველში ერთი სწორკუთხონი სარკმელია. დარბაზის კედლები შედგებილი და შეთოტრებულია. იატაკი კვადრ. აგურისაა. ფასადები შედგებილია ცემენტის ხსნარით. დარიანი

კრამიტის ორფერდა სახურავი გამართულია ხის ნივნივებზე. ეკლესიის დას. ფრონტონზე დამუშავებულია აგურის სამარეკლო, რ-ის მხოლოდ ძირია შემორჩენილი. დე. თ.

ბაგელისწყარო

(ქვემო ჰალის სოფსაბუკო)


049. სამაროვანი, არქიტ. ძ. მდებარეობს სოფლის დას-ით 0,5 კმ-ზე, ტორტლას ხევის მარჯვ. ფერდზე, ადგილ ხოდაბუნებში. მიუკუთვნება ძვ. წ. I ათასწლ. დასაწყისს. ს-ზე აღმოჩნდა ბრინჯაოს ნივთები. ვანსაკურთხებით აღსანიშნავია ნიჭი, რ-ზეც გამოხატულია ფარები, მწვემები და ძაღლები. მ. წ.


ბარიშულა

(ახალქალაქის სოფსაბუკო)

050. ბოლბასკის სახლი-აბარაპი, არქიტ. ძ. ე. ვახაშვილის ქ. აგებულია XIX ს. 90-იან წლებში. სახლი დგას ეზოში, ნაგებია აგურითა და რიყის ქვით სახლის სამხრ.-აღმ-ით ერთსართულიანი სამურეკლო ნაგებობებია. შესასვლელი მთავარი, ჩრდ. ფასადის ღია აივნიდანაა. თავდაპირველი ამიშტებული ფასადის აღმ. კედელში წინ გამოწეულია ფანჯრებით დასრულებული კიბის უკრედის კოშკური მოცულობა, რ-იც დას-იდან ორსართულიანი ღიააივნიანი შემობა ეტრის. პოლი პილასტრებზე დაყრდნობილი თაღით ორი ნაწილად იყოფა, აღმ. ნაწილში ზედა-სართულზე ასასვლელი ოთხბარნა-

050. განივი განაკვეთი





ჩრდ-ისა: კიბის უჯრედის წინ წამოწეული კოშკური კიბე-აივანი, კარვისებური სახურავით დასრულებული ფანჩატური, აივნების ხის რიკულე-ბიანი მოჯირი — ამ ფასადს დასამახსოვრებელ იერს ანიჭებს. დას-ის აივანი ფასადს მნიშვნელოვნად აქვს შეცვლილი სახე. XX ს-ში შენობას აღმ-დან გვემთო დაგრძელებული, არქიტექტურულად უმნიშვნელო ორ-სართულიანი სახლი მოაშენეს.

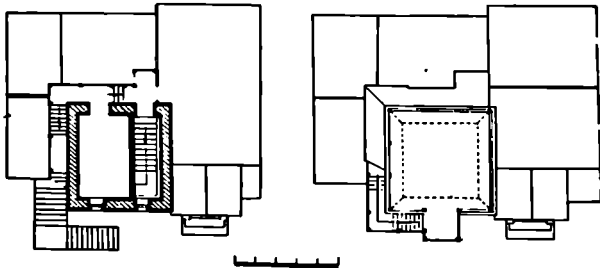
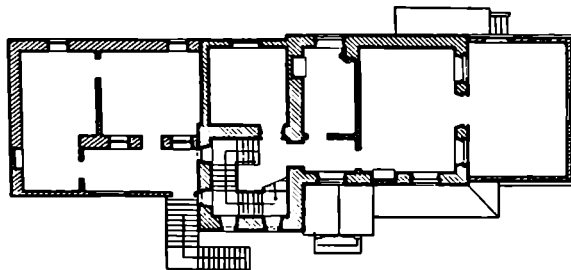
სახლის სამ-აღმ-ით ერთსართუ-ლიანი სამეურნეო ნაკვეთი-ბეჭეტი. მათი მოჯირი ფასადი გვიანდ. მინაშენითაა სახეშეცვლილი.

მ. გ.

051. მარხნიშვილების სასახლე, მარშლიანთა სასახლე, არქიტ. დ. დგას მთის ფერდის გავაკებულ ადგილზე და ახალქალაქის ქვედა უბანს გადაკურებს. აგებულია XIX ს. 30-იან წლებში. კომპლექსში შედის სასახლე და აბანო.

(ა) სასახლე (14 X 18,9 მ) ორ-სართულიანია, პირველი სართული ნაკვები რივის ქვით, მეორე — აგური. აგურისაა სწორკუთხა კარ-სარკმლების წირთხლები, თაღები, სვეტები, ტიხრები და შენობის კუთხეები. მოჯირი შესასვლელი ჩრდ-დანაა. ამ მხარეს, პირველ სართულზე, შენობის შუა ნაწილში თაღებით გასხნილი ლოჯიაა, რ-შიც გვერდის ოთახებისა და დიდი დარბაზის (68 კვ მ) კარები გამოდის. დარბაზის ირგვლივ შედარებით მცირე ზომის შეიდი ოთახია. დას-ისა და სამხრ-ის შუა ოთახები კართ უკავშირდება დიდ დარბაზს. კართ არის დაკავშირებული ზოგი ოთახი მომოჯანვე ოთახთან, ზოგს ვარეთ გასასვლელი კარიც აქვს. რამდენიმე ოთახში, კვლევში დატანებულია ბრტყელი ნიშები და თაღოვანი ბუხრები. აღმ-ის შუა ოთახში მეორე სართულზე ახასველი სამშარშიანი კიბეა. მეორე სართულს ლითონის სვეტებზე დაყრდნობილი გვიანდ. რკინა-ბეტონის აივანი უჯლის გარშემო. სახეში დარბაზი (99 კვ მ) კედლის შევრ-ლებზე დაყრდნობილი თაღით ორ არათანაბარ ნაწილად იყოფა. მის ჩრდ-აღმ. კუთხეში ორნაშენიტი შემუშავებულია ბუხარი. დარბაზი და მის გარშემო განლაგებული ოთახები ერთმანეთთან კართაა დაკავშირებული. ამ სართულზე (კედლებში ბრტყელი ნიშები და ბუხრები).

(ბ) ეზოში, სასახლის ჩრდ-ით, ნახევრად მიწაში ჩამჯდარი აგური ნაკვები აბანო დგას. აბანო ძლიერ დაზიანებულია: მთლიანად დაზერეულია წყლის სათბობი და კალორი-ფერების იატაკქვეშა სისტემები. კვლევში გვარდან შეღავსილია. აბანო შედგება ორი, გვემთო კედარ. გუმბათოვანი სათავისიდან — გასადგლი-სა და საბანაზისიდან. სათავისები ერთმანეთს კართ უკავშირდება. ორი-



050. მოჯირი ფასადი, სართულების გვე-მები


ნი კიბეა. გვემთო ავარაკის ორივე სარ-თული ერთგვარია. დას. ნაწილში დი-დი დარბაზია, რიც დია აივანზე გა-ლის. პოლის სამხრ-ით პატარა ბუხ-რიანი ოთახია. ერთი ოთახი კიბის უჯ-რედის სახრ. ნაწილშიცაა. პირველ სართულზე სამივე ოთახში თითო განჯრინაა. მეორე სართულის კვლევ-ში უფრო ახელია და ოთახების ფარ-თობიც შესაბამისად დიდია. აქ გან-ჯრინა მხოლოდ ბუხრიან ოთახშია. მესამე სართულზე ერთი პატარა ოთა-ხი და კიბის პოლო მარშია. ამ სარ-

თულზე გარედან მიდგმულია ხის კონ-სოლებზე დაყრდნობილი თუნქის სა-ხურავით გადახურული კიბე-აივანი. მეოთხე სართულ თორმეტ სვეტზე დაყრდნობილი პირამიდისებრ სახუ-რავიანი ფანჩატურია. შენობის წაგრ-ძელებული ორსართულიანი ნაწილი გადახურულია კრამიტით. დას. მხა-რეს, დიდი დარბაზისა და აივნის ქვე-მით სარდაფია.

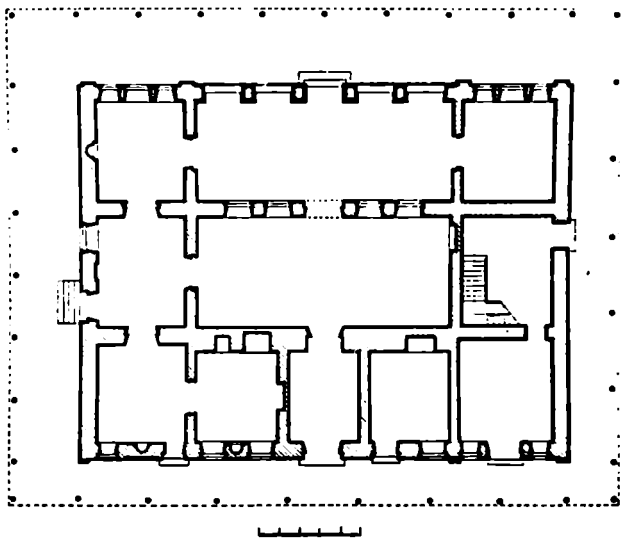
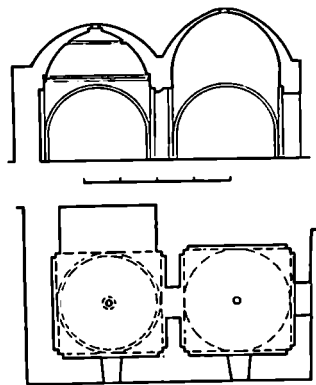
შენობის კუთხეები და სარდაფის ფასადი მთლიანად რუსტებიითაა ნა-წყობი. ფასადებიდან აღსანიშნავია

ვე ოთახის კედლებზე თაღები გადადის. გუმბათის ყელზე გადასვლა ხდება აგურის აფრების საშუალებით. კედლები განსაკუთრებით კარგადაა ნაწილი განახლებული ოთახში. ორივე სათავის გუმბათის წყერში ხვრელია დატანებული. სააბაზანო ოთახში გუმბათის ფუტის აგურის წყობით ამოყვანილი რიმბისებური დეკორი ამკობს.

1965 წ. სასახლე გადაეცა ობლ. სამხატვრო აკადემიას, რაც მას შემოქმედებით ბასად იყენებს. რამდენიმე უპროექტო გადაკეთებისა და შეკეთების შედეგად სასახლემ და აბაზანო ძალზე იცვალა პირვანდელი სახე. თავდაპირველი სახით შეორჩა მხოლოდ სახეობო ოთახის ქვიშ, კედლები (ა) მოხატული ობის ნაშთებით და თაბაშირის სტალაქტიტებით მორთული ფრისი.



051(ბ) განივი განაკვეთი. ვკვშა



ჩრდ. და სამხრ. ფსახლები ორივე სართულზე ბრტყელი პილასტრებით სამ ნაწილადაა დაყოფილი. ორივე ფსახლის მეორე სართულის თაღოვანი კარ-სარკმლები გადაკეთებულია, თაღოვანი ნაწილი შეღებულია და ხის ნაწილები ახლათაა შეცვლილი. ჩრდ. ფსახლის პირველი სართულის შუა ნაწილი ლოჯიის თაღედ სუაია, გვერდით ნაწილებში სამ-სამი ვიწრო სარკმელია. თაღოვანი ლოჯიის სვეტებს შორის აგურის მოაჯირია. ფსახლებს აღარა ბეჭ ქონგურებით დასრულებული ლეგარდანი, იგი შეკეთების დროს ამოუხსიათ და ფსახლები მთლიანად შეუღებიათ. სასახლე გადახურულია ხის ნიჟიებზე დაურღობილი თუნუქის ორფურდა სახურავით. რკინა-ბეტონის აივნის და კიბე გვიანდელია. დ. ც. მ. გ.

052. კოშკი, არქიტ მ. ღვას სოფლის დას-ით 3 კმ-ზე, მდ. თემის მარჯვ.

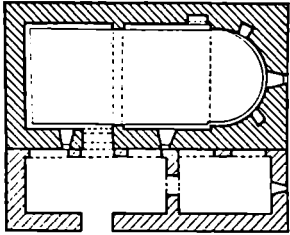

ნაირზე. თარიღდება XVIII ს. შუა წლებით. ნაგებია ნატეხი ქვით. კ. ცილიზდრულია (ღიამ. მ მ-მდე), ოთხ-სართულიანი. დაზიანებულია. შესასვლელი მეორე სართულზეა, ჩრდ.-აღმ-იდან. პირველ სართულს ხის გადახურვა ჰქონია. კედლებში დატანებულია ნიშები და სათოფურები. მეორე სართული, დანარჩენებისაგან განსხვავებით, გადახურულია ხვერუდი კამარით, რ-ის ძირას ორი სარკმელია. ბუხარი სამხრ-ითაა. მესამე სართულსაც ხის კოჭოვანი გადახურვა ჰქონია (ამჟამად ჩამოგრეულია). კედლებში ღრმა ნიშები ორ-ორი სათოფურით. სათოფურებია ნიშების გარეთაც. სართულები ერთმანეთს

051(ა). პირვანდელი სხის აღდგენის ცდა. მხატვარი გ. ნაწეროზაშვილი. 1985 წ.

051(ბ). I სართულის ვკვშა

კედლებში დატანებული კიბით უკუშორდებოდა. მეოთხე სართული მაღალკედლებიანი საბრძოლო ბანი ეყოფილა.

იქვე ახლოს მდგარა მეორე ანალოგიური კოშკი. შემორჩენილია ნანგრევები. ზ. კ. მარშლიანით სსახლზე, იხ. თარხნი შეიღებების სასახლე. 053. სამაროშანი, არქიტლ. მ. მღებარეობს სოფელში, გარიყულას ხევის მარჯვ. ნაირზე. თარიღდება გვიანდ. ფეოდ. ხანით. აღმონდა რამდენიმე ქვეუთი. დიდონი. უხეშად ნათლი ულაქებით შედგენილი ინდივიდუალური სამარხები. მიცვლესულები დაკრძალულია უნეენტაროდ. გამოცილი, თავით დას-კენ. ბ. ე.



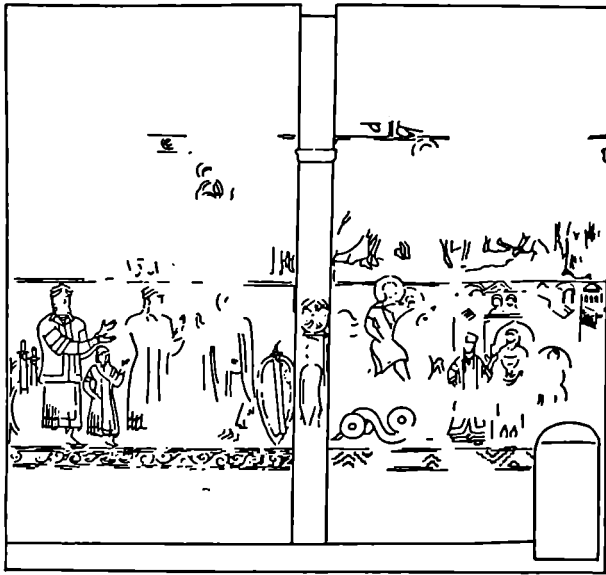
054. აღმ. ფასადი, გეგმა

054. შაჰნისის წმ. გიორგის ეკლესია, არქიტ., მონუმ. ხელოვნ. ძ. დავის სოფ. გარიულის მღალა ბორცვზე, გარიულის სველ სასაფლაოზე. თარიღდება IX-X სს-ით. 1957 წ. ძეგლის სახურავი შეაკეთა სპეც. სამეცნ.-სარესტ. საფ. სახელოსნომ ეკლ. დარბაზულია (12,4 მ X 10,8 მ), ნაგებია ქვიშაქვითა და ნატეხი ქვით, გამოყენებულია ტუფიც. შესასვლელი სამხრ. კედელშია. აფსიდის ღერძზე ერთი სარკმელია. გვერდებზე ორი სწორკუთხა ნიში. საკურთხეველი შემორჩენილია კანკელის ფრაგმენტით. სამხრ. კედელში ორი სარკმელია. დარბაზის გრძივი კედლები დანაწევრებულია პილასტრებით, რ-ებზეც ეყრდნობა საბჯენი თაღები. პილასტრებს შორითი პროფილის თაროსებრი კაპიტლები აქვთ. ეკლესიის ეკლესიის შეღესილია, გაირჩევა (ა) მოხატულობის ორი ფენა. ქვედა ფენა ეკლესიის თანადროულია. ამ ფენიდან შემორჩენილია ფერადი ლაქები ჩრდ. კედლის პირველ რეგისტრში და შარაევანდიანი ხეღავლილი მამაკაცის ფიგურა სამხრ. კედლის აღმ. მონაკვეთზე. მოხატულობის მეორე ფენა XII ს. II ნახ-ს მიეკუთვნება. კამარში, ეკლესიის ჩრდ. და სამხრ. კედლებზე მოხატულობის დიდი ნაწილი ჩამოცვენილია. შედარებით უცუფესადაა დაცული საკურთხეველისა და დას. კედლის მოხატულობა.

ეკლესიის მოხატულობაში წარმოდგენილია საუფლო დიდგნაწაულთა ციკლი; წმ. გიორგის ცხოვრების ეპიზოდები და კტიტორთა პორტრეტები. საკურთხეველის კონქში გამოსახულია ევდრება. შუა რეგისტრში თორმეტი მოციქულის წელზედა გამოსახულება; ქვემოთ - ათი პაპის მამისა და ორი დიაკვნის ფიგურა. საკურთხეველის სარკმლის თავზე შედლიონში ჩასული ჯვარია გამოსახული, ქვემოთ - ბატი მანდილიანი. დარბაზის მოხატულობაც სამ რეგისტრად არის დყო-


054(ა). საკურთხეველის მოხატულობის სქემა





054(ა). ჩრდ. კედლის მოხატულობის სქემა

054(ბ). სახჩრ კედლის მოხატულობის სქემა



ხატულობის ქვედა რეგისტრშია: სამხრ. კედლის დას. მხარეს - წმინდისა გიორგის ურმის თვალს შესვლა და წმინდისა გიორგის ფოცხით ხევათა, აქვეა ხარკინოზის სასწაული, დას. კედელზე - ყრმის ტყვეობიდან დახსნის სასწაული. ამ კედლის ჩრდ-ით დარჩენილ კიწრო მონაკვეთზე გამოსახულია მეომრები წმ. დემეტრე და წმ. თეოდორე. შემდეგი სცენა ლასია ქალაქის მოქცევა ჩრდ. კედლის აღმ. ნაწილშია, საკურთხეველთან: ამავე კედლის დას. მონაკვეთზე, შესასვლელი კარის პირდაპირ, საერო პირთა პორტრეტებია, კარის ღრუებში წმ. იგილიტას და წმ. კვირიკეს წულხედა გამოსახულებებია. აფსიდისა და კედლის კალღების მოხატულობის ქვემოთ, იატაკიდან 1,5 მ სიმაღლესე, ფართო ორნამენტული ზოლია.

ფანისის კულსიის მოხატულობას არ ახასიათებს მკაცრი არქიტექტონიკური აგება: რამდენადაც შესუსტებულია რეგისტრის ხაზის მაორგანიზებული მიმხედვლობა, მას ქვევთენ ფიგურები, იგრანობა სცენათა შერწყმის ტენდენცია. მხატვრობისათვის დამახასიათებელია ფორმათა მოქნილი ნახატი და დახვეწილი ფერადოვანი გამა (ოქროსფერი ოქრა, ვარდისფერი, მკვეთრი ცისფერი, იისფერი, წითელი, მოწითალო-უაგისფერი).

აღმ. ფასაღზე, სარკმლის ორივე მხარეს, წრეში ჩასმულია ორნამენტური ჯერები. სარკმლის ზემოთ, ფრონტონის სიბრტეში მოთავსებულ დიდი ზომის ქვიშაქვის სწორკუთხა ფილაზე გამოსახულია წრე და გველი. ფსადებზე კარ-სარკმლის საპირედ ქვიშაქვის გათლილი ქვებია გამოყენებული. ფსადების ლავგარდანი შედგენილია თაროსა და ლილვისაგან. კულ. გადახურული კამარტის ორფერდა სახურავით. ჩრდ. კედელზე გასამარგებლად ქვის საქობლ განიერი კედელია მიშენებული. სახჩრ. ფასაღზე, მთელ სივრცეზე მიშენებულია დაბალი, ცილინდრული კამარით გადახურული ეგვტერი (ძლიერ დაზიანებულია), რ-საც ერთი სარკმელი ქვონდა. აქ შემორჩენილი მოხატულობის ნაშთები მიუყუთუნება XIII ს-ის II ნახ-ას.

ბიბლ.: 323. დ. ფ., მგ. მ.

ზოზი (სოფსაბჰოს ცენტრი)

055. მარიდაათი კოშკი-ფისკვილი, არქიტ. ძ. დგას მარიდაათი უბანში. ნაგებია რიუის ქვით. XVII-XVIII სს. საბრძოლო კოშკი XIX ს-ში გადაკეთებიათ ქვისკილად. ნაგებობა ძლიერ დაზიანებულია: პირველი სართლის ცილინდრული კამარა ჩანგრეულია, სართული მიწითაა ამო-

სებული: მეორე ხართულზე ჩრდ. კედელი გამოხრეულია; ადარ არსებობს მეორე და მესამე ხართულების ხის გადახურვა; მესამე ხართულის მხოლოდ ფრეგმენტბა შეიპირჩნებლი.

კოჭი გვემით სწარკოხია (5,2 X 6,95 მ). შესასვლელი პირველი ხართულის დას. კედლშია. ადმ. კედელში ორი სათოფურია, სამხრ-ისაში - ბუხარი და ორი სათოფური. ჩრდ. კედელში დატანებულია მეორე ხართულზე ასასვლელი ქვის კოხე. მეორე ხართულზე. სამხრ. კედელში ჩამონებულა ბუხარი. მის ორივე მხარეს, ბრტყელ ნიშებში სათოფურებია. ასეთივე სათოფურებია ადმ. და სამხრ. კედლებშიც. კოჭის დას. ფასადზე ჩასმულია ქვიშაქვის ფლა მხედრ. წარწერით. წარწერა დაზიანებულია; იკითხება მხოლოდ ამშენებლის გვარი - „შაქარაშვილი“.

მ. გ. 056. მარიდაშვილავის მარანი, არქიტ. ძ. მუხარაგოზის მარიდანსუდანში. ვარდენ მარიდაშვილის ბაღში. თარიღდება XVIII-XIX სს-ით. ძლიერ დაზიანებულია; ჩამონგრეულია გადახურვა (სუარაულოა, ხის კოხებს ეყრდნობოდა), ჩრდ. კედლის ზედა ნაწილი და თაროები მაღალ ნიშებში; იატაკი მიწითაა დაფარული, მიწითაა ამოვსებული საწნახელიც.

მარანი (9,1 X 4,75 მ) ნაგებია რიყის ქვითა და აგურით. ერთადერთი თიანისი შესასვლელი სამხრ. კედლის დას. ნაწილშია. შენობის დას. ნაწილში, შთელი კედლის სიგრძეზე, მისგან 1,4 მ დაცილებით დაბალკედლებიანი (სიმა. 1 მ) ურძნის საწერი აუზია მის დას-ით, შთელი კედლის სიმაღლეზე, დრმა ხისთაროებიანი ნიშია, აღმ-ით სპში შედარებითი პატარა ნიშია. სამხრ. კედელში კი - ორი დიდი ხისთაროებიანი ნიშ. ასეთივე ნიშ დს. კედელშიცაა. ნიშებს აგურის თაღი აქვს. შენობის დას. და ჩრდ. კედლები გარედან მიწაშია ჩამჯდარი. ადმ. კედელი ყრუა.

მ. გ. 057. სოფოო მარიდაშვილის სახლი, ისტ. ძ. მარიდაშვილის ქ. 2. აგებულია 1934 - 35 წწ. კუთხუნოდა სოციალისტური შრომის გმირს, მკვარბლე სოფოო მარიდაშვილს (1908 - 71 წწ.). სახლი ორსართულიანია. პირველ სართულზე მარანია, მეორე სართულზე - ორი ოთახი. სამხრ-ით პატარა აივანია. ბგვ. ლ.

გომისჯვარი

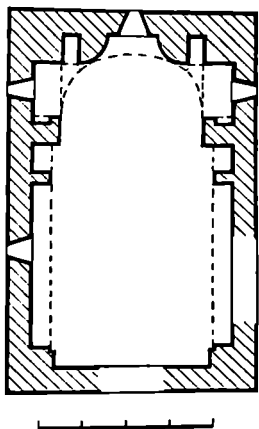


(წინარების სოფსაბჭო)

058. იოანე მახარაპლის ეკლესია, იოანე დეთის მტრეველის ეკლესია. წითელი ეკლესია. არქიტ. ძ. დვას სოფლის განაპირის, სამხრ.-დას-ით. ლევან ბატო-

ნიშვილის თარიღიანი წარწერის (დაცულია კასხის მხარეთმც. მუზეუმში) თანახმად, თარიღდება XVII ს-ის ბოლო ასეთელი წლებით.

კვლ. დარბაზულია (9,1 X 5,7 მ). ნაგებია ნატეხი ქვიშაქვით, კონსტრ. ნაწილებში და ფასადებზე, დეკორატ. ელემენტების წყობაში, გამოყენებულია აგური. დაზიანებულია; ჩამონგრეულია კამარის დას. ნაწილი და კონქი, თითქმის მთლიანადაა დაზარებული დას. კედელი, მიხგრეულია

058. ადმ. ფასადი, განივი განაკეყო აღმ-ენ, ბგვა



სარკმლების წითხლები, ფასადებზე 'საპირე ქვები ბერგან ჩამოცვენილია, არა აქვს სახურავი. შესასვლელის კეპი არა ჩანს. ეკლესიის შიდა სიონცე თვისებურადაა გადაწყვეტილი: სწორკუთხოვან საკურთხეველში სხვადასხვა ზომის შეისრულთაღოენი ნიშებია. საკურთხეველი დარბაზისგან გამოყოფილია ფართო მხრებით, რ-ებსც ეყრდნობა შეისრული ფორმის სატრიუმფო თაღი შეისრული ფორმისაა კამარო. საკურთხეველის სარკმელი ჩასმულია მაღალ შეისრულ შედრმავეებაში დარბაზის გრძივ კედლებში თითო ფართო შეისრული შედრმავეება, რ-ებშიც თითო სარკმელია გაჭრილი. ფასადების შემორჩენილი ნაწილების ქვის წყობა ირეგულარულია. ადმ. ფასადზე, სარკმლის ზემოთ აგურის წყობით გამოყენილია მაღალი შედრმავეული გვარი, რ-ის გვერდებზე თითო შეისრული ნიშია. ორივე ნიშს შემოვლებული აქვს კედლებზე ნაღესობით გამოყენილი სადა მიჩარჩეობა. ნიშები, ისე როგორც გვრის შედრმავეული ნაწილი, მიწითალო ფერის საღებავითაა შეფერილი.

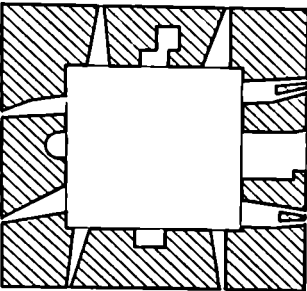
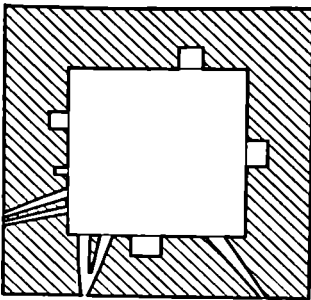
ბიბლ.: 37. დვ. თ.

იოანე მახარაპლის ეკლესია, იოანე მახარაპლის ეკლესია.

059. ქოშკი, არქიტ. ძ. დვას ნასოფლარის სახაფლოზე. ადგილ. მოსახლოობის გადმოცემით, თარხანიშვილებს ეკუთვნოდა. სტილისტ. ნიშნებით განეკუთვნება XVII ს. დაზიანებულია; პირველი სართული სანახევროდ მიწითაა ამოვსებული, სართულშუა გადახურვა და სახურავი ჩანგრეულია, აივნები აღარა აქვს (დარჩე-

059. ხართო ხელი







059 სართულების გვერდები

ნილია აივნების კოჭების ბუდეები), მეოთხე სართულის აივნაზე გასასვლელი კარი ამოშენებულია შვიდსართულიანი კვადრატული კ. (7,15 X 7,15 მ; სიმაღლე 16,6 მ, კედლის სისქე 1,5 მ) ნაგებია რიყის ქვით, გამოყენებულია ნატეხი ქვაც. კ. ზემოთ თვალსაჩინოდ ეწიროვდება შესასვლელი დას-ითაა, 3,5 მ სიმაღლეზე, მეორე სართულის დონეზე. ამ სართულის ოთხივე კედელში ორ-ორი სათიფურია, ჩრდ.-აღმ-ისა და სამხრ.-დას. კედლებში ნიშებიცაა, ხოლო სამხრ.-აღმ-ისაში - ბუხარი. სულ ზემოთ, აღმ და დას. მხარეს თითო ნისკარტისებრი სალოდნაა. სართულები ერთმანეთს ზერელობებით და მისაღმელი კიბეებით უკავშირდებოდა.

ბმბლ.: 32. მ. მ. 060. ნასიწმლარი, არქეოლ. ძ. თარიღდება უფოდ. ხანით. შემორჩენილია რამდენიმე ნასახლარი ბუდე, მიწაში ვერტიკალურად ჩადგმული რამდენიმედიდი ზომის ქვერი. იპოვება გვიანდ. უფოდ. ხანისათვის დამახასიათებელი, მოწითალოდ გამომწვარი თიხის ჭურჭლის ნამეტყრეები, ნ-ის აღმ. განაპირას ჩანს უილაქებები ნაგები, აღმ-დან დას-ისკენ

დამხრობილი რამდენიმე (ა) ქვაყუთი. ნ-ზე თავდაპირველად ყოფილა (ბ) კოჭი (უკეთაა შემონახული), ერთმანეთისგან ათიოდე მ-ით დაშორებული (გ) 4 დარბაზული ეკლესია (დღესათვის მხოლოდ ორია შემორჩენილი), (დ) სასახლე (ნანგრევნილია) და თაღით გადახურული (ე) აუზი ანაწყარო. ერთ-ერთი (იოანე მახარებლის) ეკლესიის წარწერის თანახმად აქ ლევან ბატონიშვილის (XVII ს.) რეზიდენცია იყო. კვ. რ. წითელი ეპლესია, იხ. იოანე მახარებლის ეკლესია 061. წმ. გიორგის ეპლესია, არქიტ. დ. დგას სოფლის განაპირას, სამხრ.-დას-ით, სასაულოზე. თარიღდება XVI-XVII სს-ით ადგილ. მოსახლეობა ერკემალს უწოდებს. ძლიერ დაზიანებულია. დაზარალებულია შენობის გვერდის კედლები და კონკი, ჩანგრეულია შვიდული საბჯნის თაღები, უსადგებზე ბევრგან ჩამოცვენილია საიბრი ქვები, მოგრებულია ლავარდანი. ეკლ. დარბაზული (8,7X5,5 მ), ნაგებია ნატეხი ქვიშაქვით, კონსტრ.

061. აღმ. უსახლი, გვერდი



061. აღმ. უსახლი, გვერდი

ნაწილებში გამოყენებულია კარგად გათლილი შირიმის ქვები, ხოლო უსახლების მოსართავად და შესასვლელის წირობლებისა და ნიშების თაღების წყობაში - კვადრ. აგური. ეკლესიას შესასვლელი სამხრ.-დან აქვს. შემორჩენილი ნაწილების მიხედვით, მას თაღოვანი გადახურვა ჰქონია. ღრმა ნახევარწრიული აფსიდის ღერძზე შეისრულთაღიანი სარკმელია, რის ორივე მხარეს თითო შეისრული ნიშია. თითო სარკმელია სამხრ. და დას. კედლებში. ნახევარწრიული კამარის შუა მონაკვეთში და დას. კედელთან შეიკრულია საბჯნის თაღები, რ-ეებს შირიმის მთლიანი ქვის იმპოსტებს ეყრდნობა. უსადგებს ეკლესვს ოთხი რიგი აგურიდან შემდგარი ორი ფართო კორიზ. ზოლი. ჩრდ. უსახლე შემორჩენილია ქვიშაქვის ლავარდნის ორი ქვა, რ-ის პროფილს თარო და ცურად ჩამოკეთილი სიბრტყე შეადგენს.

ბმბლ.: 32; 37:56. დე. თ. გორაპა

(ქვემო ქალის სოფსაბჭო)

062. ნამოსახლარი ნიშის ბორა, წითელი ბატონების ნიში, მელაების გორა, არქეოლ. ძ. მდებარეობს მდ. ლეხურის ხეობაში, სოფლების გორაკასა და ქვემო ქალის საზღვარზე. მიეკუთვნება ბრინჯაოს ხანას. ნამოსახლარი ამოხილული ტიპის, აღმ-დან დას-კენ წგრძელებული ვიარა (სიმაღლე 20 მ, თხემის ფართ. 30X25 მ). აქ დადასტურდა ადრინდ. ბრინჯაოს (შეხვედამორიანი და ვარდისფერსარეულიანი. შეპირალა. წაბლისფერი და არქეოლოგიური ორნამენტით შემუღული ჭურჭლის ნატეხები), გვიანდ. ბრინჯაოს და ადრინდ. რკინის ხანის (შეად და ნაცრისფრად გამომწვარი თიხის ქუსლიანი ბაკოვადმოკეცილი უჯრები და ქითხები, მოწითალოფერი გამომწვარი ორეურად ღერეები) და სხვა ეკლტ. უნებები.

ბმ. მ. მელიაბის ბორა, იხ. ნამოსახლარი ნიშის გორა 063. საპირიწმლარი, არქეოლ. ძ. მდებარეობს სოფლების გორაკასა და ქვემო ქალის მუხანაზე. შაქრო ფლდააშვილის ეზოსთან. თარიღდება გვიანდ. ბრინჯაოს ხანით. ს-ზე დადასტურდა ორი ორმოსამარხის ნაშთი. სამარხის ინვენტარიდან აღხანიშნულია ბრინჯაოს მისრავასნილი შუბისპირი, ბრინჯაოს მსხვილი მავსულის თავებახსნილი სამაჯურები, სპიანჭურები, ნასიმი ზოლებით შემუღული შავი თიხის უჯრები. მოკეცილი მსახლა ინახება კასპის მხარეთმც. მუზეუმში. ბმ. ჯ. წითელიაბატონების ნიში, იხ. ნამოსახლარი ნიში გორა.

გოსტიბე

(ახალქალაქის სოფსტპო)

064. კაბარის მცირე ეკლესია. არქიტ. დ. დგას სოფ. გოსტიბესთან მდებარე გზასა და მდ. გოსტიბესწყალს შორის. ფუძიდან ვ. გზიდან 100 მ-ზე. თარიღდება გვიანდ. ფილ. ხანით. ბაზილიკ. დაზიანებულია: ჩანგრეულია კაბარა და კონსტანტინე, სამხრ. და ჩრდ. კედლის ზედა ნაწილები. დარბაზი 1 მ სიმაღლეზე ამოკლებულია ნანგრევებით. კვ. დარბაზულია (5,3X3,1 მ). ნაგებია დიდი თლილი ქვებით. შესასვლელი სამხრ. კედლის დას. ნაწილშია. ნახევარწრიული აფსიდის ღერძზე თაღოვანი საიკმელია. გადახურვა სატრიუმფო თაღს და კედლებს უკრძნობდა. მ. დ. 1165. კაბარის ნასოფლარი და ვ. მ. გიორგის ეკლესია, არქიტ. დ. მდებარეობს სოფლიდან 1 კმ-ზე. გზის პირას. მიუკუთვნება ფილ. ხანას.

(ა) ნ ა ს ო ფ ლ ა რ ზ ე ი მოეგება განვიით. ფილ. ხანისთვის დაზიანებულია კერამიკის ფრაგმენტები. შემორჩენილია ამავე ხანის ნახსენებები და წმ. გიორგის ეკლესია.

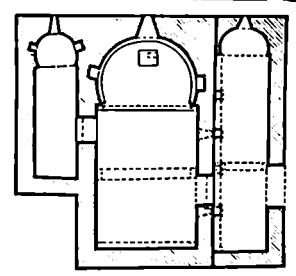


(ბ) წმ. გიორგის ეკლესია დგას მდ. სასულაოზე. გზიდან 20-30 მ-ზე. ახლოს. სამხრ. წარწერის თანახმად ეკლ. აგებულია 1014-27 წწ. დაზიანებულია: კაბარა ჩანგრეულია, გადარჩენილია მხოლოდ კონი და დას. კედლი, ლავარდანი აღარაა. კვ. დარბაზულია (12,7X11,9 მ). ნაგებია არათანაბარი ზომის უხეში რუხი ფერის ქვით: ინტერიერის კონსტრ. ნაწილებში გამოყენებულია კარგად დამუშავებული კვადრები, ხოლო კედლები ამოყვანილია წარბილი ქვით და შეღებულია. შიგნითაა თაღოვანი, გარედან არქიტრავები გადახურული შესასვლელი სამხრ. კედლის დას. ნაწილშია. ოღნავ შემადგენელი ნაწილები აღსიღის ღერძზე თაღოვანი სარკმელია, გვერდებზე - სწორკუთხა ნიშები. კაბარა კვადრებოვანი კუბოვანი მომრგვალებული კონსოლებზე შეკრულ საბჯენ თაღებს. გადარჩენილი სატრიუმფო და დას. კედლის თაღები ოღნავ შეისრული ფორმისაა. სამხრ. კედელში გაჭრილია ორი სარკმელი. დარბაზის ჩრდ. კედლის დას. ნაწილში სარკმელია. ეკლესიის კედლებზე შემორჩენილია (ვ) მ ო ხ ა რ ე ლ ო ს ი ფ რ ა გ - მენტები.

აღმ. ფასადის კედლის განსაკუთრებულ მხატვრულ კუთვნილებას ანიჭებს მოსაპირკეთებელი ქვების წერბა. აქ სარკმლის სათაურზე გამოხატულია სამი რელიეფური ჯვარი. დას. ფასადის ცენტრში ჩადგმულია ღია ვი-

თელი ფერის ოთხკუთხა ქვა, რასაც შემოკლებული აქვს ამობურცული განიერი ოლივი. ქვეზე შეიღებულნი არიან ასობით. სამხრ. წარწერა, რ-შიც ვარდა ეკლესიის აშენების თარიღისა და აღმშენებლის ახალ წინადაცხის მისა ნახსენები არიან გიორგი შუუ და მელქიზედკ კათალიკოსი, სოფრონ ბედიელი მთავარეპისკოპოსი. წარწერაში ქვის გასწვრივ, ვიწრო სწორკუთხა ვიწროდ ქვეზე ამოკეთილია შედრმავებული ჯვარი. ასეთივე ჯვარია ფასადის ქვედა ნაწილის მარჯვ. კუთხეში, მოხრდილ ქვეზე. ლავარდანი შედგენილი იყო ორიბად ჩაწყობილი სიბრტეისა და ვიწრო თარისაგან.

ეკლესიის ორი შინა შინა აქვს: ჩრდ-ით - სამკეთლო, სამხრ-ით - ეპიტერი. სამკეთლო კვლესიას უკავშირდება სამხრ. კედელში გაჭრილი კართი. ოღნავ შემადგენელი ნაწილები აღსიღში ერთი სარკმელი და ორი სწორკუთხა ნიშა. სარკმელს ვიწრო თაღსართი აქვს. სამკეთლოში იატაკი აყრილია და საფლავის ქვები ჩანს. ეპიტერი ეკლესიის სამხრ. კედლის მთელ სიგრ-

065(ბ) აღმ. ფასადი, განვიით განაგებულია. აქ, გვერდით



ძველ მოგვიანებით მიუშენებიათ. მას აღარა აქვს კაბარა და ეკლესიის ნაწილი. თაღოვანი შესასვლელი სამხრ. კედლის დას. ნაწილშია, ეკლესიის კარის პირდაპირ. აუხილი ნახევარწრიულია. ეპიტერის კაბარის ქუსლს ქმნის ეკლესიის სამხრ. კედლის გასწვრივ აგებული ქვიშაქვის დაბალი ხეობიანი თაღოვანი.

ბიძე.: 317:46-63. დე. თ., კვ. 8, მ. დ., გ. 8.


066. კოშკი, არქიტ. დ. დგას სოფლის განაპირა, აღმ-ით, მთის ფერდობზე. თარიღდება გვიანდ. ფილ. ხანით. კ. (8,3X9,1 მ) ოთხსართულიანია, კუთხეები მომრგვალებული აქვს. ნაგებია რიყისა და ნატეხი ქვით. დაზიანებულია: გადახურვა მთლიანად ჩანგრეულია, პირველი სართული მზიოთაა ამოვსებული. შესასვლელი მერვე სართულზე დას. კედელში. პირველი სართული ყრუა. მესამე, საცხოვრებელი სართულის აღმ. კედელში ბუხარია, ჩრდ-იხაზში - ორი სათოფური, ხოლო სამხრ. და დას. კედლებში - პატარა სწორკუთხა სარკმლები. მეოთხე სართულზე დას. და სამხრ. კედლებში, ორ-ორი შეწყვილებული სარკმელია. სართულშუა გადახურვები ჩისა ყოფილა. სართულში ერთმანეთს ხერელობებით უკავშირდებოდა. მ. კ., დე. თ.

067. ნასოფლარი და სამაროვნები, არქიტ. დ. მდებარეობს მდ. გოსტიბესწყლის მარჯვ. ნაპირზე, ნასოფლარზე შემინვევა ნახსებარი ბუდეები, იქვე დგას ოთხკუთხა კოშკი და ეკლესია.

(ა) ნ ა ს ო ფ ლ ა რ ზ ე ი ტერიტორიაზე იმოეგება უხეშკონი თიხის პურკების ფრაგმენტები.

(ბ) სამაროვანი მრავალფენიანია. ზოგადად თარიღდება ძვ. წ. XI და ახ. წ. III სს-ით. დადასტურდა სამი ქრონოლ. ჯგუფის სამარხები: პირველს მიეკუთვნება შემთხვევით აღმოჩენილი ქვის ფილებით გადახურული ორმოსმარხი, რ-შიც აღმოჩნდა ბრინჯაოს ხელშეშის პირი, ბრინჯაოს სატეფარი და ორი თი-

067(ბ) კურცხლის თაბი

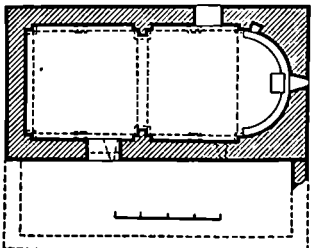



ხის ჯამი. სამარხი თარიღდება ძვ. წ. XI-VII სს-ით. მეორე ჯგუფში ერთდგარი სამარხია (ვაითხანა 1948 წ., ხელმძღვ. ტ. ნუბისიშვილი). სამარხი დამზობილი იყო აღმ-დან დას-კენ. ინვენტარიდან აღსანიშნავია: გველისთავებიანი ბრინჯაოს სამაჯური, ბრინჯაოს საწევე რგოლები, ევრცხლის სასუნთქვე რგოლი, შვიი თიხის ჯამი და ღლიქი. სამარხი თარიღდება ძვ. წ. VI-V სს-ით შესაშე ქრონოდ. ჯგუფს მიეკუთვნება 1982 წ. შემთხვევით აღმოჩენილი სამარხი. მასში სხვა ნივთებთან ერთად აღმოჩნდა ევრცხლის ფეხიანი თასი, რზეც ხაზებით გამოყვანილია თიხის თხა, ხოლო წერტილებით - რვა ურძინის მტევანი, ავრთვე ბრინჯაოს კვირული პალთა, ბრინჯაოს ზარაქი და მძივები. თარიღდება II-III სს.

ბძლ.: 192; 241. გვ. X, კვ. რ. 068 მთარაგის ლომისის სახლმარხი, არქიტ. ძ. დვას სოფლის სამხრ-ლას-ით, ნამოსახლდ გორახე, ხლომისაწყლის მარჯე მხარეს. თარიღდება განვიით. ფოდე ხანით. ძლიერ დაზიანებულია, გადარჩენილია მხოლოდ აღმ. ფასადი საკურთხეველით. კვლევლის მახლობლად არის (ა) ნახსოფლაი, რ-ზედაც შემორჩენილია ბაზალტის ზეთსახლეები - ბეღახე ბ. გადმოყვით, აქ ლომისობა იმართებოდა. **აღმ. თ.**

069. ვმ. სამეზის მელსისა, არქიტ. ძ. დვას ნასოფლარ გობტობეს სა-

069. აღმ. ფასადი, კვამი



საულოაზე, სამშენ. წარწერის მიხედვით თარიღდება X-XI სს-ით. გველდარბაზულია (11,5X9,5 მ), ნაკვსია დიდი მოძის ტლანქად დამუშავებული მოწიწარი-მოყვითალო ქვის კვლრებით (წყობის ხაზების პირინიტალაბა არ არის დაყვლი). დაზიანებულია: ჩანგრეულია კამაროვანი გადახურვა, ფასადებზე მოსიარკეობელი კვები ბევრ ადგილას ამოვარდნილია, დავეარდნის მხოლოდ ურამენტია შემორჩენილი, დარღვეულია იატაკის ღონე, დარბაზი I მ სიმაღლეზე ამოვეარდნა ნანგრევებით.

კვლესიაში შესახველია სამხრ. კედლის და ნაწილშია. ჩრდ კვლესიაში, საკურთხეველთან ახლოს გაჭრილი კარი ამოკოლილია. ნახევარკრული აფსიდის ღერძზე თაოვანი სარკმელია. დარბაზის გრძივ კვლესებზე ორსახეზურიაანი პილასტრებია. რის პირველ სახეზურს კედლის დეკორატიული ვერღობა. მეორე სახეზურს კვლესობა კამარის საბეჭე თალი. იმოსტებს აქვს და სატრიუმოე თათანაც თაროს ფორმა აქვთ, რაკეთილი ქვედა ნაწილით. კვლესები შეღვსილი ყოფილა. შეღვსილობის ქვეშ. დას. და სამხრ. კვლესებზე ქაზე წითელი ნაღებებით დახატული ვერები ჩანს. ჩრდ. პილასტრზე ამოვეარდნა წრეში მოქეული სწორმკლავა ჯვარი.

აღმ. ფასადზე სარკმელს რელიეფური, ზემოთ ავრცხლობობებიანი თაესარიი აქვს. თაესაროზე გამოხახულია პატარა ჯვარი. სარკმლის გარშემო კიდევ ოთხი ჯვარია, ხოლო მეხუთე მოთავეებულია მათგან მოშორებით. სარკმლის ზემოთ. ვეველა ჯვარი, თაღის ჯვრისაგან განსხუავებით, ჩარდავებულ ფონზე ამოკეთილი. ზოგადას ჯვრის ბოლოები დამთავრებულია დილაკებით, სამ ჯვარს შემოღებული აქვს წრე. ფასადის შუა ნაწილში ერთიგად ამოკეთილია ექვსი ერთმანეთის მსგავსი ჯვარი. შემდეგ ასეთვე ჯვარი მოთავეებულია ქვედა რიგში. ამ ფასადის ფორონტში გამოხახულია წარკმელებული ფორმის, მაღალი რელიეფით ამოკეთილი კიდევ ერთი ჯვარი, რიე აღმ. კვლესის სარკმლის თაესართის ჯვართან ერთად თადაპირველი მშენებლობის ხანას მიეკუთვნება, დანარჩენები კი გვიანდელია. დას. ფასადის ჩრდ. კუთხეში ერთ-ერთ ჯვარზე ოთხსტრქიონიანი ასომთ. წარწერაა.

კვლესიის ჩრდ.-აღმ. კუთხეში მიწაზე დვას მონოლითი (0,62X0,72 მ), რ-ზეც გამოხახულია წრეში ჩასმული ჯვარი, ისეთივე, როგორც აღმ. და დას. ფასადებზეა. მის ზედა აბეზე შემორჩენილია ნაწილობრივ დაზიანებული ოთხსტრქიონიანი ასომთ. წარწერა, რ-შიც მოხსენიებულია მშენებელი „დვით გლატოხი“.

დან მიუშენებიათ სწორკუთხა სათავესი, რ-ისგანაც მხოლოდ კონტურია შემორჩენილი. **გ. კ., შ. მ.**

ბრატალო

(ღოესის სოფსაბჭო)

070. ბრატალო, სოფელი, ძე. ქართულ წყაროებში „გარკალი“, ისტ. ძ. მღვბარეოს მდ. მტკერის მარჯე. ნაიარზე, კასილია 22 კმ-ზე. დასახლებული ყოფილა უძველესი ხანებიდანვე, რასაც ადასტურებს აქ მიქეულილი შუა და ვევიანდ. ბრინჯაოს ხანის სამარხები სოფ. მ. დას. და აღმ. საქართველოს დამაპირველდ გზაზე მდებარეობდა და უძველესი ქართ. სახელმწიფოებრივი გატრობილის წარმოქმნიდანვე, მჭიდროდ იყო დაკავშირებული ბარის საქარუელის სოციალიზარ-კურს. და პოლიტ. ცხოვრებასთან. ქართ. წერილობით წყაროებში მ. პირველად XIII ს. შუა წლებში, კეკელი 1260 წ., იხსენიება რკონის ღვთისმშობლის მონასტრისადმი კახა ოროელის დაწერილ ანდერძში, საიდანაც ირკვევა, რომ უფრო ადრეულ ხანებშიც იგი თორელთა საძეაღე მონასტრის - რკონის კუთხილება ყოფილა. სოფელი დიდად დაზარალებულია თემურ-ლენგის შემოსევების დროს XIV ს-ში. პოლიტ. ასპარეზიდან თორელთა საკვარეულის გაქრობისა და საქაროელოს ცალკეულ სამყოფლ-სამთავროებად დაშლის ხანებიდან (XV-XVI სს. მიჯნა) სოფ. მ. კუთვრის რკონის მონასტრეს. იგი XVI-XVIII სს-ში ამილახვართა კუთხილეობა. გვიანდ. ფეოდ. ხანაში. აღმ.-კერ. დაყოფით, სოფ. მ. შეღის ზემო ქაროლის მემარჯვენე სადროში, რასაც ამილახვრები ხარდობდნენ. ქაროლკახეთის სამეფოს გაუქმებისა და რუსული მმართველობის დამყარების შემდეგ, როცა XIX ს. 30-იან წლებში ამილახვართა სათავედ მოიშალა, სოფელი ტფილისის გუბერნიის გორის მაზრაში შევიდა.

(ა) 1905 წ. 27 დეკ. 19 სათაზე, რკინიგზის სადგურ გარკალიდან 1,5 კმ-ზე წითლურასმელებში სროლა აუტეხის მატარებელს. რითაც მიემგზავრებოდა ლეიბტერციელთა მე-13 პოლკის დამსჯელი ნაწილები. **კ. მ.**

071. მელსისა, არქიტ. ძ. დვას რკ-კ სადაკურთან. სასაულოაზე. თარიღდება გვიანდ. ფეოდ. ხანით. კვლ. დარბაზულია (3,6X3 მ), ნაგებია რიყის ქვით. ძლიერ დაზიანებულია: ჩამოსკრულია გადახურვა, კვლესები შემორჩენილია 1,7 მ სიმაღლეზე. შესასველები სამხრ. კვლესის დას. ნაწილშია. დაზიანების გამო, გადახურვის ფორმა გაურკვეველია. აფსიდის ღერძზე კიწარი სწორკუთხა სარკმელია, ხოლო

სამხრ. კედელში - პატარა სწორკუთხა ნიში.

072. ქალასიბა, არქიტ. ძ. დვას რკ-ბ. სადგურთან ახლოს. სახალაოზე. თარიღდება გვიანდ. ევლ. ხანით. ევლ. დარბაზულია (4,6x3,3 მ). ნაგებობა დიდი ზომის ნატეხი ქვით. დაზიანებულია. დას. კუთხელი მოლიანად დანგრეულია. შესასვლელის კვლი არა ჩანს. კუთხეებში ოდნავ მომრგვალებული სწორკუთხა საკურთხევლის აძმ. კედელში გაჭრილია ერთადერთი სარკმელი. მის გვერდის კედლებში სამი სწორკუთხა ნიშია. საკურთხევლის კედლები უშუალოდ უერთდება დარბაზის გრძივ, სრულიად მღვმ. კედლებს. დარბაზი გადახურული ყოფილა ნახევარწრიული კამარით.

კუთხისას ჩრდ-ით აქვს შიდა შენობა. ამ პატარა სათავისი დას. ნაწილი დანგრეულია, აძმ. კედელში გაჭრილია ეიწარი სწორკუთხა სარკმელი. სარკმლის ქვეტახნი, აფსიდის ჩრდ. კედლის ქვეშე ნაწილი მოთავსებულია ქვიშაქვის ფილა, რ-ზეც გამოსახულია ჩარჩოში ჩასმული რელიეფური ჯვარი. ჩარჩოზე შემოწნევა წარწერის კვლი. შინაშენი გადახურული ყოფილა დამბეცი კამარით, რ-ის მნიშვნელოვანი ნაწილი ჩამოგრეულია.

073. ყორღანული ველი, არქეოლ. ძ. მდებარეობს აფურიანის ველის დას. ბოლოში, მდ. მტკვრის მარჯვ. ტერასაზე, ხოვ. გვალვის დასწვრივ. თარიღდება შუა ბრინჯაოდან გვიანდ. ბრინჯაოზე გარდამავალი ხანით. 1965 წ. გათხარა იამ ინ-ტის აკად-მ (ხელმძღვ. ზ. შატერვაშელი) გეითხარა რანდენიშო სხვადასხვა ზომის (ლიამ. 10-20 მ) ყორღანი. ზოვ მათგანს ირგვლივ ნატეხი ქვა აქვს შემოწყობილი.

(ა) ყორღანი I მდებარეობს სოფლის მიდამოებში. თარიღდება მე. წ. II ათასწლ. I ნახ-ით. წარმოადგენს დაბალ, კონუსის მოყვანილობის რიყის ქვის ყორღს, რ-ის დახარბილავი ორმოს (2,1x1,9x2 მ) იატაკი ორ საფეხურადაა მწყობილი. სამარხში აღმოჩნდა სხვადასხვა ზომისა და ფორმის, ძირითადად საღო, შავად გამოწეწარი გამარიალებული თიხის ქუჩრული (23 ც.). ზოვ შავ ქუჩრულს აფურისფერი სარჩული აქვს. გამოირჩევა სამი ორნამენტბანი ქუჩრული შემკული კოპებით, სავარცხლისკბილი-სებრი ნაჭდეფითა და ნაპირილები სახეებით. აღმოჩნდა აგრეთვე ჯიხის მთლიანი ჩინჩი, რ-საც თუთან-ქლო ობსიდიანის მოწრიდლი უფორმო ანატაკვი - შესაწირავი საქონლის დასაქლავი რიტუალური "დანა" (ინახება კასპის მხარეთმც. მუზეუმში).

(ბ, გ, დ) ყორღანები II, III, IV დაბალი კონუსის ფორმის ქუჩრულიებით, რ-ებსაც ირგვლივ (ლიამ.

10-15 მ) ცალბირად შემოწყობილი აქვთ ნატეხი ქვები. სამარხი ორმოვან ოთხსკიბისაა. სამარხებში აღმოჩნდა ე. წ. ბაიბურთის ტიპის მსგავსი კრამ. მასალა (ინახება კასპის მხარეთმც. მუზეუმში).

ბულაღაშო

(კეთიხისვეის სოფსაბჭო)

074. ბულაღაშის ტაძრის კოშკი-მშენი, არქიტ. ძ. მდებარეობს სოფელში, ამაღლებულ ადგილზე, მდ. ბულაღურას მალად ხევის პირას. კოშკი-მშენში შედის: ღვთისმშობლის ტაძარი და კოშკბიანი ციხე-გალავანი.

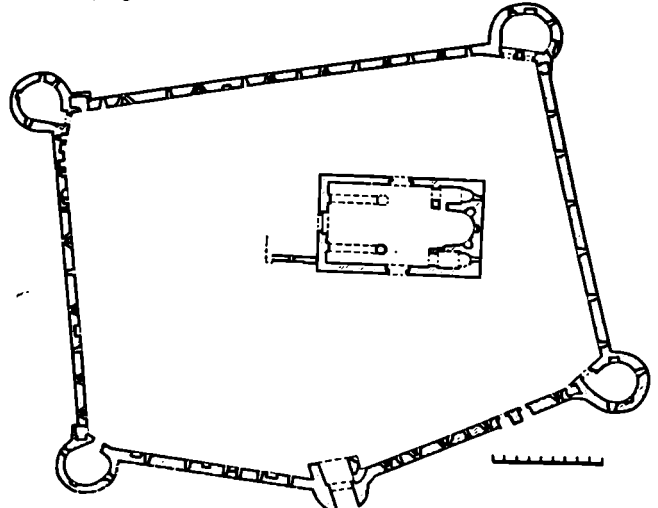
(ა) ღვთისმშობლის ტაძარი ჯვარ-გუმბათოვანი ნაგებობაა, აგებულია XIII-XIV სს. მიჯნაზე, ნაშენია თლილი ქვით, გამოყენებულია რიყის ქვა და აგურიც. ევლ. ძლიერ დაზიანებულია: გუმბათი და კამარები ჩაკეცილია, სამხრ. და ჩრდ. კედლები 1-2 მ სიმაღლეზე შემორჩენილია; დანგრეულია მეორე სართული (სადაცვისა და სამკვეთლის თავზე). არ შემორჩენილა გუმბათქვეშა ბოძები და თაღები; ეკლესიის დას. კარბქის სახმრ. კედელი მთლიანად დანგრეულია. შდარებით უკეთესად არის შემონახული აძმ და დას. ფსაღები.

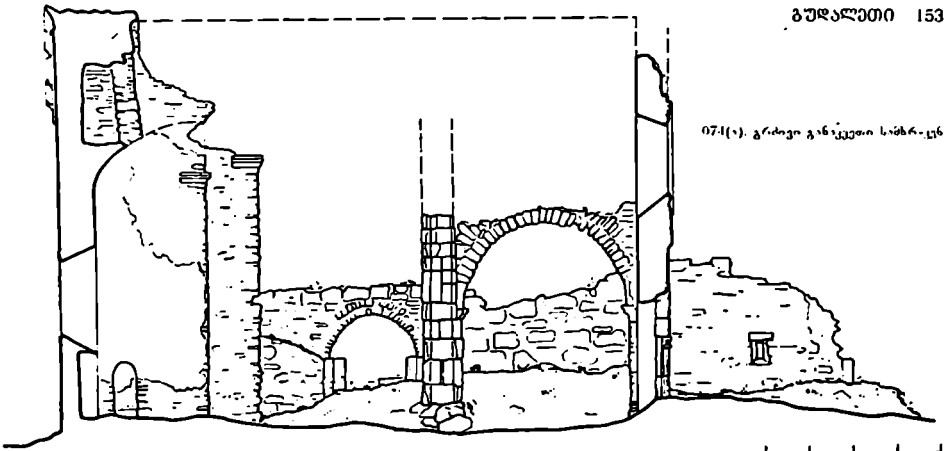
ტაძარს სამი შესასვლელი აქვს - დას-დან, სამხრ-დან და ჩრდ-დან. სამივე შესასვლელი თაღოვანია. აძმ-ით ღრმა ბემაინი აფსიდი ნახევარწრიულია. მის ორივე მხარეს თითო აფსიდიანი სათავსი - სამკვეთლო და საღიაკნევა. მათ თავზე არსებული

სათავსები ინტერიერს სწორკუთხა გახასხველით უკვეშრდებოდა. აქედან საკურთხეველის კონქის თავზე გამართულ სამალაქეში შემოღობვით მოხვედრია. აფსიდის სარკმლის ქვეშ სწორკუთხა, ხოლო მის ორივე მხარეს თითო ნახევარწრიული ნიშია. თითო სარკმელი ყოფილა აძმ. და დას. კედელში. მცირე ზომის თითო მრგვალი სარკმელი აქვს სამკვეთლოს, სადაცაიყნესა და მათ თავზე მოთავსებულ სათავსებში. გუმბათი ვერღწობოდა აფსიდის კედლებსა და დას-ით ორ თავისუფლად მდგომ ბოძს. აძმ. ფსაღის კუთხეებთან პატარა, მრგვალი, საგანგებოდ მოწარმოებული სარკმლების ორი რიგია, ამ ფსაღს მარტვიტოროფილიანი სადა ლავგარდანი აქვს. დას. ფსაღზე, განიერი თაღოვანი შესასვლელის შემო სარკმელი ჩუქურთმად სპირეშია ჩასმული. ეკლესიის ხაშივე შესასვლელი თაღოვანი ლილეებით, ბურთულებითა და ფესტონებით ყოფილა მორთული.

(ბ) ციხე-გალავანი. ღვთისმშობლის ტაძარს შემოღობული აქვს ხუთკუთხა გალავანი (28x30 მ), რ-ი აგებულია XVIII ს. II ნახ-ში, ნაშენია რიყის ქვით. მოსწორებულ ადგილზე ნაგები ციხე-გალავნის ყოველ კუთხეში თითო ცილინდრული (სემოთუენ შემოწრებული) კოშკი დგას. გალავანი ძლიერ დაზიანებულია. დანგრეულია კედლების ზედა მონაკეთები (განსაკუთრებით აძმ. მხარეს), ნაოზგრეულია კოშკების ზედა ნაწილები, სართულშუა გალავნურებში, თახჩები, სათოფურები და სარკმლები ბევრგან გაგანოებულნი

074. გუნჯეშა I გალავანი, 2 კოშკები, 3 ღვთისმშობლის ტაძარი






074(ა). გრივი განაკეთი სამხრ.-ცხ

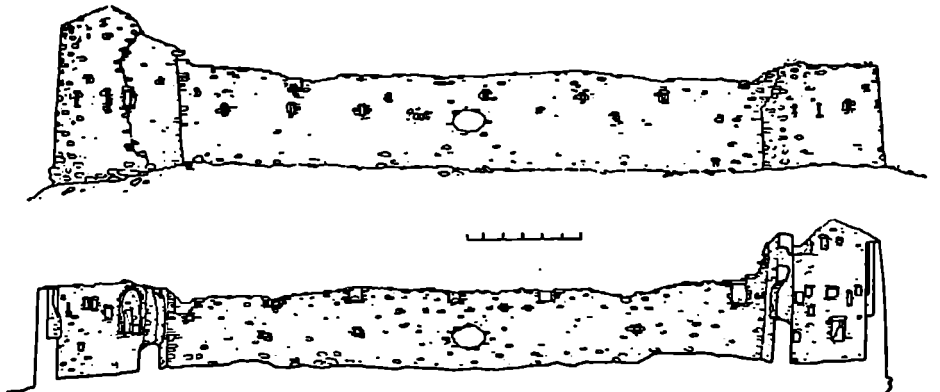
ან ჩამოშლილია. გალავნის სამხრ.-დას. მხარეს აღარაა ხის საბრძოლო ბილიკი და მისი სამავრი კოჭები. გალავნისა და კოშკების ქონებები ჩამინგრეულია. გალავნის კედელზე ამჟამად სკოლის ხის შენობაა მიდგმული. თაღოვანი, ეიწრო და მაღალი ჭიშკარი სამხრ. კოშკის პირველ სართულზეა. კოშკების ყოველ სართულს ცალკე თაღოვანი შესასვლელი აქვს ეზოს მხრიდან. სართულებზე მისაღმეული კიბით აღიოდნენ. ჩრდ.-აღმ. კოშკის პირველ სართულზე ორმალიანი შესასვლელია. ეს კოშკი დანარჩენებზე რამდენაღმე დიდია. უკვლა კოშკის მეორე სართულზე, მარჯვ. მხარეს მცირე ზომის სათავსი - საპირფარეოა, რასაც ცალკე სწორკუთხა შესასვლელი აქვს ეზოს მხრიდან. სამხრ.-დას და ჩრდ.-დას. კოშკებში ეს სათავსები უფრო მოზრდილია, ფასადიდან გამოწეულია და გალავნის კედელსა და კოშკს შორის არის ჩამოყვებული. ჩრდ.-აღმ. და


სამხრ.-აღმ. კოშკები უფრო პატარაა და გალავნის კედელშია მოქცეული. კოშკების ყოველი სართულის კედელში გაჭრილია სათოფურები, სარკმლები და სხვადასხვა ზომის თახჩები და ნიშები, მეორე და მესამე სართულზე შესასვლელების პირდაპირ (ერთმანეთის თავზე) ბუხარია კოშკების ფასადებზე ოდნავ შესამჩნევ აქცენტებს ქმნის სათოფურებისა და სარკმლების ეიწრო ხერხელობები. ვალავნის კედლები ორიარუსიანია: ქვედა ერთ, ზედაში კი სათოფურები და თახჩებია. სათოფურებს ქვემოთ საბრძოლო ბილიკის საყრდენი ხის კოჭების ჩასამაგრებელი ფოსტებია. გალავნის დას. კედელზე, ჩრდ.-დას. კოშკთან, მეორე იარუსის სიმაღლეზე ორი ბუხარია. მათ შორის თახჩებია. აქვე შემორჩენილია საცხოვრ. ნაგებობის (სავარაუდოა ფეოდალის სასახლის) ნაშთები, რაც კოშკს საბრძოლო ბილიკით უკავშირდებოდა. გალავნის სამხრ. კედელზე, მის აღმ. მონაკვეთში,



074(ა) აღმ ფასადი

074(ბ). აღმ ფასადი. განაკეთი აღმ-კენ





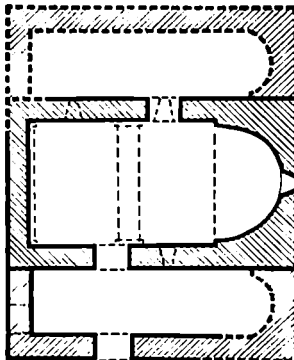
074(ა). დას. ფასადი, განივი განაკვეთი აღმ-კენ

უზოს მხრიდან ნიშის შეკვარი ორი მაღალი ზერელობია. აქ, ფასადის მხარეს, კედლიდან გამოწეული სათოფურის შეკვარი შერეობები უყოფლა. გალანისა და კოშკების კედლებში ორი ტიპის სათოფურია: ცალმაგი და ორმაგი (აღმის კედელში მხოლოდ ცალმაგი სათოფურებია. სათოფურები გვეხედება სხვადასხვა ზომისა და ფორმის ნიშებში და დას. კედლის მცირე სათავსებშიც). როგორც გალანის, ისე კოშკების კედლებში საცეცხლე არის გასაღიდეზად ზოგი სათოფური დახრილია. გალანის დასრულებული იყო ნახევარწრიული ქონგურებით (ამჟამად მონგრეულია).

ბიძლი.: 150.
ანდრ. ნ.
075. აკსირაბინი ეკლესია, არქიტ. ძ. დგას სოფლის აღმ-ით 1,5 კმ-ზე. თარიღდება გვიანდ. ფოდ. ხანით. ეკლ. ძლიერ დაზიანებულია: გადახურვა, კონქის მისუქნელოვანი ნაწილი და სამხრ.-დას. კუთხე ნაშენებულია, აღმ. ფასადს მთელ სიგრძეზე ბზარი გასდევს. ეკლესია დარბაზულია (9,2X X5,5 მ), ნაგებია ქვიშაქვის დიდი ზომის დრელებით. შესასვლელი ორი აქვს — ჩრდ-დან და სამხრ-დან. ერთი სარკმელი ნახევარწრიული, ორსართო მოკვანძობის ფსილიბია, ორი (სამ-მოდ მაღალი) — სამხრ. კედელში, ერთი — ჩრდ-ისაში. კამარა ეურნობა

მარტივპროფილიან იმპოსტებზე დადგმულ სატროსფო, საბჯენ და დას. კედელთან მდებარე თიღებს. სამხრ-ით და ჩრდ-ით ეკლესიაზე, მთელ სიგრძეზე, მიშენებულია ე გ ვ ტ ე რ ე ბ ი. ჩრდ. მიწაშენს ორი შესასვლელი ქვიშა-ნია — ერთი ჩრდ-დან, ეკლესიის შესასვლელის პირდაპირ, მეორე — დას-დან (ამოშენებულია).

აღმ. ფასადზე, მაღლა, მწკანე ტუფის ფილაზე გამოისახულია წრე, ხოლო დას. ფასადზე, ასევე მაღლა, მწკანე ტუფის ქვაზე — ჯვარი. მ. კ.



075. გეგმა

076. აკსირაბინი ეკლესია, არქიტ. ძ. დგას სოფლის დას-ით, სერ-ტე. თარიღდება გვიანდ. ფოდ. ხანით, ნაგებია რიყის ქვით. სახურავი კირის ხსნარით და ფიქალის ქვითაა ნაწყობი. მატ. თ.

077. ნასოფლარი შარჯაანში და მთაპარანბაშოვის ეკლესია, არქიტ. ძ. მდებარეობს სოფლის სამხრ-ით 4,5-ზე.

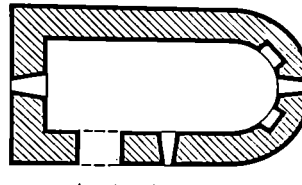
(ა) ნ ა ს ო ფ ლ ა რ ზ ე დადასტურდა ოთხი ქართლი. უენა: თიხის ჭურჭლის მარტყევიანი ანტ. და აღრიდ. ფოდ. ხანის განკუთვნიება; განვით. ფოდ. ხანისა (ბ) მ თ ა ე ა რ ა ნ გ ე ლ ო ბ ი ს ე ე კ ლ ე ს ი ა და (გ) ს ა მ ა რ ა ე ვ ა ნ ი; გვიანდ. ფოდ. ხანისა — უნეგრტარო (დ) ქ ვ ა ე უ თ ი, რ-შიც ადამიანის ჩონჩხი ესვენა. მ თ ა ე ვ ა რ ა ნ გ ე ლ ო ბ ი ს ე ე კ ლ ე ს ი ა დარბაზულია (8X4 მ), ნაგებია სპ. და დიდი ზომის ნატეხი ქვით, გამოყენებულია ქვიშაქვი. შესასვლელი სამხრ-დანაა. ნაღისებრი აფსიდის დრეშე მოზრდილი სარკმელია, რ-ის ქვეშ კედელზე სატრაქეო ქვა მიდგმული. ეკლესიაში ყოფილა მონუმენტული ხის ქანცელო (ინახება კასპის მხარეთან. მუ-ზეუში). სამხრ. და ჩრდ. კედლებ-

ზე წვეილი სამსახურებიანი პილასტრია, რ-ზეც გადის კამარის საბჯენი თალი. სამხრ. კედელში ორი სარკმელია. ეკლ. შესვლილი და მ ო ხ ა ტ უ ლ ი უყოფლა.

აღმ. ფასადზე სარკმლის ზემოთ ჩასმულია ცისფერი ტუფის ფილა. დავე-გარდანი შირინისაა. ეკლესიის სახურავი ორფერდაა. ეკლესიის სამხრ-ით ქვიშა მ ი ნ ა შ ე ნ ი, რ-საც შესასვლელი სამხრ-ით აქვს. ეკლესიის შემოღებულ ქვიშა ქვის ოთხ-კუთხა გ ა ლ ა ვ ა ნ ი (შემორჩენილია ფრაგმენტები). მ. კ.

078. სამარაბინი, არქიტ. ძ. მდებარეობს თავიანთ უბანში. თარიღდება ფოდ. ხანით. ს-ზე დადასტურდა აღმ-იდან დას-ისაკენ დახრილობი ქვაყუთები. მ. კ.

079. წმ. გიორგის ეკლესია, არქიტ. ძ. დგას სოფლის დას-ით, თავიანთ უბანში. თარიღდება განვით. ფოდ. ხანით. ეკლ. დარბაზულია (8,2X4,5 მ), ნაგებია ნატეხი ქვით. დაზიანებულია: გადახურვა და კედლების ზედა ნაწილი ნაშენებულია. არქიტარული შესასვლელი სამხრ. კედლის დას. ნაწილშია. სარკმელი აფსიდის დრეშე თაღოვანი სარკმელია. მის გვერდებზე თითო ოთხკუთხა ნიშია. თითო თაღოვანი სარკმელი სამხრ. და დას. მხარესაა. ყველა სარკ-



179. გეგმა

მელი გართევენ ვიწროვდება. აფსიდის სარკმელში შემორჩენილია შესვლის სარკმელი, რ-ზეც მ ო ხ ა ტ უ ლ ი ბ ი ს კვალი ჩანს. მ. კ.

080. წმ. მსტატის ეკლესია, არქიტ. ძ. დგას სოფლის აღმ-ით, ტვის პირას. თარიღდება X ს-ით. ეკლ. დარბაზულია (9X5,5 მ), ნაგებია რიყის ქვითა და ნატეხი ქვის კვადრებით. დაზიანებულია: ჭკერი ჩაქცეულია, აღმ. ფასადი შუა ადგილზე გარღვეულია. შესასვლელი ჩრდ-დანაა. კარი სქელი მუხის მერქნისაა. ეკლესიის ადრე შესასვლელი სამხრ-დან ქვიშაა. აღმის სარკმელი ამოშენებულია. ეკლ. გადახურული ყოფილა დარბაზი კრამბით.

ეკლესიის სამხრ-ით და ჩრდ-ით ორი მ ი ნ ა შ ე ნ ი ქვიშაა. სამხრ. მიწაშენის მხოლოდ ერთი კედელია შემორჩენილი, ჩრდ-ისა ნახევრად

დანგრეულია. გა ლ ა ე ნ ი ს მხოლოდ საძირკველია გადარჩენილი. მატ. ო. 081. წმ. მარინაშის ქაშაშხა, არქიტ. ძ. დგას ხოყერაანთ უბანში. თარიღდება გვიანდ. ეუოდ. ხანით. ეკლ. დარბაზულია, მიტერ ზომისა. ნაგებია რიყის ქვით. შემორჩენილია ნანგრევები შესასვლელი საშპრ. კედელშია აუსიღბო, სარკმლის ორივე მხარეს ნიშები. მატ. ო. 082. წმ. მარინას საყდარი, არქიტ. ძ. დგას სოფლის განაპირას, ხოყერაანთ უბანში. თარიღდება ეუოდ. ხანით. ეკლ. დარბაზულია (11,5X6,4 მ), ნაგებია უბეშად გათლილი საშ. და მიზრდილი ქვებით ეკლ. ძლიერ დაზიანებულია ჩაქვეულია კამარა და კოქიჩი, ჩამოგრებულია კედლების ზედა ნაწილი, აღმ. ფასადი გაზარებულია; ეკლ. ქვა-დორღითა ამოვსებულია. სოფლის მოსახლეობას აძარცვს. ეკლესიონ, მისგან 1,5 მ დაშორებით, ჩამოშლილი ქვებისგან შპრანა წყობით კედელი აუგია. ეკლესიაში შესასვლელი საშპრ კედლის დას. ნაწილშია. იგი ორივე მხრიდან სწორკუთხა და ვადაზრულია არქიტრავით. ნახევარწრიული აუსილის დერძე სწორკუთხა საყრდენია, მის ორივე მხარეს — დრმა სწორკუთხა ნიშები. აუსიდი დარბაზისაგან გამოყოფილია შტორე მხრებით, მისი იატაკი ერთი საუბეხურით ამღვლეულია კალმ. მ. 083. ზოტისუბნის წმ. გიორგის ქაშაშხა, არქიტ. ძ. დგას სოფლის სახმარით 6 მ-ზე, ბორცვზე. თარიღდება X ს-ით. ეკლ. დარბაზულია, ნაგებია დიდი ზომის ქვის ბრტყელი ფილებით. ძლიერ დაზიანებულია: შთლიანდაა ჩანგრეული სახურავი და კედლების მნიშვნელოვანი ნაწილი; მხოლოდ აღმ კედელს აქვს შემორჩენილი პერანგის ნაწილი და ერთი პატარა სარკმელი. ეკლესია ამოვსებულია მიწითა და ნანგრევებით. შესასვლელი საშპრ. კედლის დას. ნაწილშია. კარის არქიტრავზე მსხდრეკიონიანი წარწერაა, რ-ცე უხვლად იკითხება. მასში მოხსენიებულია ეკლესიის მშენებელი ვინმე ვამბრიელ ვალატოზი. წარწერის ორივე მხარეს გამოხატულია ჯვრები, რთა მხრები და თავი წვედობილოაინა და სტილისებული ფრთების გამოსახულებითაა დასრულებული. შტორე, შტდარებით ეკლესიის დაზიანებულწარწერიანი ქვა დარბაზის ჩრდ. კედელშია ჩატანებული.

მატლ.: 172. მ. ლ.

დომისი
(სოფსაბჰოს ცენტრი)


084. 1904 წ. 16 აგვ. სოფ. დოე ს-ში, მთა დანზე შეიკრბა გლეხობა. მათ უარი განაცხადეს თავად ციციშვილისთვის ღალის გადახდაზე. აჯანყებულთა „დასაწყნარებლად“ გამოიწვიეს გორის მახრის უფროსი

ცხენოსანთა რაზმით. დააპატიმრეს მათი მოთავე გლეხი. მუხტ.: 422; ფონდი 153, ოფ. 1, ხაქ. 436, ფ. 48-49. მ. ქ. 085. დომისის შიგლონი, ისტ. ძ. მდებარეობს მესხეთა-ძვენიდისთავ-გორის საერე. გზაზე, კასპიდან 25 კმ-ზე. XVII ს-ის 30-იან წლებში კართბა და თემურაზ I შირის კართლის საშუეო ტახტისათვის მწვავე შინაპოლიტიკური ბრძოლის დროს თემურაზის მომხრე ეუოდლებმა ანაბროხელ მოუწყეს შეთქმულება გამამბინძინებელ ტახტის მფლობელს. მათი გამობრძოლები მრავალი თემურადგობა. 1638 წ. თემურაზ I მომხრეებმა — ნოდარ ციციშვილი, იოთამ ამილახვარმა, ხალ არაგვის ერისთავმა და ქართლის კათალიკოსმა ეკლემოზ დიასამიძემ შორიგი შეთქმულება მოაწყვეს. თემურაზ I სთხოვეს ქართლი ვალდოსუ-ლა და ტახტის დაქვრა. შეუკრბის დამქარევი, რ-ცე ნოდარ ციციშვილის ხარღლობით დოესის მინდორზე დაზანაქდა. თავის მხრივ, რობტომოქ დოესისაკენ გამოემართა. ციციშვილმა გადაწყვეტ ბრძოლას თავი აარი-ლა. რისტომც მხოლოდ იმერული თვადლები — მშები ჩხეიძეები შეებრძო-ლენ, რ-ტომც დამარცხდნენ და ტყვედ ჩაყვარდნენ რობტომს.

მატლ.: 89;342, 441; 201; 375-376.

086. შორღანში, არქიტლ. ძ. მდებარეობს რკ-გზ. ხადა გრაკლიდან 2 კმ-ზე. სოფ. ხოლეუსკენ მიმავალი საერე. გზის მარჯვ. მხარეს, მისგან ორასოდე მ-ზე, სოფლის ხასხავ მიწეშია. თარიღდება ადრინდ. ბრინ-ლის ეგინდ. საუფხურით. სამარხი 1974 წ. გათხარა იმამ ნი-ტის ბაჰ-მ და კაჰ-მ (ხელმძღვ. გ. ციტიშვილი). მ. (სიმა. 2 მ; დიამ. 30 მ) წარმოადგენს მიწაყრილიან სამარხს, რ-საც შემოღლებული აქვს უსისტემოდ ჩაყერილი რიყის ქვის „ჯვანში“. მ-ის ცენტრში ნატები ქვით ნაგები აქლდა

086. სამარხის გვეშ



მა, რ-შიც ესევენა ჩონჩხი, მარცხ. მხარეზე, ხელუფხობრილი, ჩრდ-დას სამხრ-კვ. დამბრობილი. მიყვან-ლებლეს თავიან ვლო ორუჯრა შეხვე-დაპირიანი ბაღია. მოპოვებული მას-ლა დაყულია კასის მხარეოყმს. მუ-ხუეშში. ირ. შ. შ. 8.

087. შორღანში წმ. გიორგის საყ-დარი, არქიტ. ძ. დგას სოფლის სახმ-რ.-დას-ით 2,5 კმ-ზე, მთის უფრდბ-ზე. თარიღდება გვიანდ. ეუოდ. ხანით. საყდრის აღმ-ით უცხოერით წერუ-აშვილებს (აქედან მომდინარეობს საყდ-რის სახელწოდება), ხოლო დას-ით ყოფილა დასახლება აჯარა, საიდნაც ბატონს ხალხი ახლანდ. სოფ. აჯარა-ში (ქარელის რ-ნი) გაუსახლებია. ეკლ. ძლიერ დაზიანებულია: გაუკ-ვევლია გვეშ, შემორჩენილია საძირკველის კვალი და აღმ. კედლის ნაწილი (სიგრ. 4,1 მ). ეკლ. ნაგებია ხსვადასხვა ზომის ნატები ქვით. გად-შოყმით, საყდარს შესასვლელი სა-შპრ-იდან ჰქონია, ვადაზრული ყო-ფილა კრამპით. საყდრის ჩრდ-ით აღმონდა თ ი ხ ი ს შ ი ლ ე ბ .

მტვ. ლ.

088. ილია ხმალაშინი სახლში, ისტ. ძ. დგას სოფლის ცენტრში. აგებულა 1905 წ. ამ სახლში დაიბადა და აღი-ზარდა საბჭოთა კავშირის გმირი ილია ხმალაძე (1916-43 წწ.). სახლის ორი-ვე სართულზე ხის მიხზარატებული აი-ვნანია. პირველ სართულზე ოთხი ოთა-ხია, მეორეზე — ხამი. სახლის წინ პა-ტარა უზოა. მტვ. ლ.

მუხატი

(საუთსივეის სოფსაბჰო)

089. ნათლისმცამაღლის ქაშაშხა, არქიტ. ძ. დგას ჩივანთ უბანში, ამღვლეულ ადგილზე. თარიღდება გვიანდ. ეუოდ. ხანით. ეკლ. დარბა-ზულია (12,2X4,85 მ), ნაგებია ნატე-ვი და რიყის ქვით. გაირჩევა ორი საშპრ. უქნა. XIX ს. დასაწყისში ნაგე-ბობა შეუყვებითა — შემოულიანია ოთხი რიგისაგან შედგენილი ლავე-გარდანი და დას-დან მოზრდილი სა-თახი მოშუენებით, ეკლესიის საშპრ. ეკლემო არსებული შესასვლელი ამოუკლავთ და მინაწენის საშპრ. ეკლემო ნახევარწრიული თაღით დასრულებული მალაღი და ფარო კარი გაუკრიათ. ეკლესიის ღრმა ნახევარწრიული აუსილის დერძე გაქ-რილი სარკმელი ამოშენებულია. ორი-ვე ნაგებობა ერთიანი ნახევარწრიული კამარითაა ვადაზრული. მინა-შენ ჩრდ-ით ორი სარკმელი აქვს, დას-ით და სამხრ-ით — თითო. რბე-რეიერში შემორჩენილია შეღისდო-ბის ფრაგმენტები. მინაშენის დას. ფასადზე, ცენტრში აგურის წყობაში გამოყვანილია დიდი ჯვარი (დუორ-ბირებულია). ამავე ფასადის ფრინ-

...ისი კვებუ დაგს აგურის ოთხობო-
სიანი საპრეკლო კლესიის ორ-
ჯერა სასურავუ კრამით დაზი-
ანებულია.

პრეპარატი

(ახალქალაქის სოფსაბუკო)

090. ბარბარის ნახოვლი არქი-
თეო. მ. მდებარეობს სოფლიდან
1,5 კმ-ზე, საავტ. გზის მარცხ. მხა-
რეს. თარიღდება ფეოდ. ხანით. ნა-
სოფლარზე დასტურდება ნასახლარი
ბუდეები, არის ეკლესიაც. ჩრდ-
დას-ით 250 მ-ზე აღმ-იდან დას-ისკენ
ღამპრობილი გორაა (25X15 მ). მას
სამხრ-ით ტერასა გასდევს. მისიდან
დას-ით. მიმდრევე აუთოთის ფი-
ლები ურია.

091. ბარბარის წმ. გიორგის მკლ-
სინა, არქიტ. მ. დგას ნასოფლარ გარ-
ვარის სასაფლაოზე. თარიღდება გვი-
ანდ. ფეოდ. ხანით. კვლ. დარბაზუ-
ლია (4,1X6,25 მ), ნაგებია ნატეხი
ქვით. დაზიანებულია: ჩამონგრეულია
კედლების ზედა ნაწილი და ცოლინდ-
რული კამაროვანი გადახურვა. არ-
ქიტარული შესასვლელი სამხრ-ითაა.
ნახევარწრიულ აუსილში თაღოვანი
სარკმელია. ერთი სწორკუთხა ხარკ-
მული დარბაზის სამხრ. კედლის ზე-
და ნაწილშია. ინტერიერი შემორ-
ჩენილია შელესილობის ფრაგმენტე-
ბი. მოკვიანებით კლესიისათვის
სამხრ-იდან მუშუენებით სათავსი,
რის მხოლოდ კონტურია შემორჩე-
ნილი.

მ. დ.
პრეპარატი ტაძრის კომპლექს-
სი, იხ. წმ. ესტატეს ტაძრის
კომპლექსი.

092. ნამოსახლარი, არქეოლ. მ. მდ-
ებარეობს სოფლის ჩრდ-ით 1 კმ-ზე,
გორაზე, ახალციხის ხევის მარცხ.
მხარეს. გორა გეომორფოლოგიურად
ამზოხილი ტიპისაა. ნ-ზე დასტურ-
და ორი კულტ. ფენა - აღრიდ-
რკისი საინსა და ატ. ხანის. მტ. გ.

093. ნასოფლარი, არქეოლ. მ. მდ-
ებარეობს სოფლის სამხრ-ით სამი-
ოდე კმ-ზე, ადგილ გაეზურში. თა-
რიღდება გვიანდ. ფეოდ. ხანით. ნ-ზე
ზედაპირულად იკრუება წითლად
გამოშვარი უხეშეციანი თიხის
ჭურჭლის ნამტრეკები, შემრჩენი-
ლია რამდენიმე ნასახლარი ბუდე,
თიხის ხსნართა და რიყის ქვით ნა-
გებ შემობათა საძირკვლები. აქვეა
ნატეხი ქვით ნაგები დარბაზული
(ა) ეკლესიის ნანგრევები, რის-
აღმ. ფასაღზე, კედლის წიხობაში კარ-
გად გათლილი ქვიშაქვების რამდენ-
იმე ცდარია ჩართული.

მტ. რ.
094. სუსუბანის წმ. თაქლორის მ-
კლესია, არქიტ. მ. დგას სოფლიდან
1,5-2 კმ-ზე, ცხირეთისკენ შიშვად
გზაზე, ე. წ. ცუყუბანში. ადგილ-
მცხოვრებთა გადმოცემით ამ ადგილს


ადრე ხუცუბანს უწოდებდნენ. თარიღ-
დება განებით. ფეოდ. ხანით. დაზი-
ანებულია: ჩამონგრეულია კედლების
ზემოთა ნაწილები, დაკარგულია ღა-
ვარდის ვეღა ქვა. ჩრდ.-აღმ-ის
კუთხე გარეთ გადაწოლილია, კედ-
ლები მ სიმაღლეზე მიწითაა დაფა-
რული.

კვლ. დარბაზული (8,2 X 4,5 მ),
ნატეხია სხვადასხვა ზომისა და ფერის
ქვებით. ერთადერთი შესასვლელი
სამხრ. კედლის დას. ნაწილშია. იგი
ღიდი ზომის (2,15 X 0,95 მ) რუხი ფე-
რის არქიტარულია გადახურული. ნა-
ხევარწრიულ აუსილის ღრძვე ერთი
სარკმელია. ინტერიერი შემორჩე-
ნილია შელესილობის ფრაგმენტე-
ბი. საკურთხეველში მოხატულო-
ბის ცვალი ჩანს.

ფასადების კედლები ნაწყობია რუხი
ფერის ფილაქვით, პირიზ. რიგები

კვლევან დატულია. კუთხეები საგან-
გებოდ არის გამოყენილი მოშენი-
ფორუხისფერი კვადრებით. ასეთივე
ფერის ქვები გამოყენებულია აღმ.
ფასადის ფორიონზე. კედ. მ.
095. წმ. მსტატეს ტაძრის კომ-
პლექსი, ერთ აწმინდის ტა-
ძრის კომპლექსი, არქიტ.
ისტ., მონუმ. მ. დგას შუა
სოფელში. კომპლექსში შედის: ტა-
ძარი, გაღვანი, სამკელო, სამო-
ნასტრო და სამეურნეო ნაგებობების
ნაშთები. სახელწოდება „ერთაწმინდი“
დაკვირებულია წმ. ესტატეს სახელ-
თან. „ესტატე წმინდა“ დროთა გან-
მავლობაში ხალხის გამოთქმაში ქვე-
ულია „ერთაწმინდად“. სოფლის ძვე-
ლი სახელწოდებაც - ესტაწმინდაა.
XVII ს. დამდგენიათვის სოფელი
ტაძარი თარხნიშვილთა ფეოდ. სა-
გვარეულოს ეკუთვნოდა ერთაწმინდის

095(დ). აღმ. ფასადი



ტაძარში (ა) სააკაძეების სა-
ქაღალეა. აქა დამარხული გიორგი
სააკაძის (ბ) ვაჟის პაატას მო-
კეობით თავი იქვე ეგვტერში (გ)
დაკრძალულია შვეიცარი სემანს
ალექსის ძე ბატუაშვილი
(გ რ თ ა წ მ ი ნ დ ე ლ ი , 1890 -
1944 წწ).

(დ) წმ. ესტატეს ტაძარი
კომპლექსის დომინანტ წარმოადგენს.
თარიღდება XIX ს-ის I ნახ-ით.
XIX ს. II ნახ-ში ტაძარი კაპიტულარ-
ად შეაქეთეს: აღადგინეს ოსიბევ
ფასადის მონუმენტულობა ნაწილი,
სამხრ. პორტალი, ლეკვარდნის ნა-
წილი (უწუქურთმოდ). 1951 წ ძველ
საურსტარავაციო სამუშაოები ჩატარა
საქვ. სამცხ. -ხარვტ. ხაწ. სახელო-
ნისმ. ადვღენილი იქნა გუმბათი

ტაძარი ჯვარ-გუმბათოვანი ნაგე-
ბობაა (22,2x14,3 მ), ნაშენია კარგად
გაფორმებული მოყვითალო ფერის ქვით.
დახიზნებულია: ბევრგან ჩამონგრე-
ულია სარკმლებისა და პორტალების
შისაქურთმებული საიპრეებისა და
ლოლავის ნაწილები, თითქმის მთლი-
ანად დაწვანებულია დას. კარიბჭე. ტა-
ძარს სამი შესახელები აქვს - დას-
დან, სამხრ-დან და ჩრდ-დან გარე-
დან სამეფ კარი სწორკუთხაა, შიგ-
ნიდან დას და ჩრდ შესასვლელს
დის და ღრმა არე ღუნებები აქვს.
ძირითადი ჯვრის მკლავები კუთხის
ნაწილებთან შედარებით რამდენდ-
მე ამაღლებულია. გარედან გუმბა-
თის კედრატის საფუძველი მკლავ-
ების ფორნტონების წყროთა ღო-
ნეზეა. კომპოზიცია დასრულებუ-
ლია გუმბათით, რ-ც თვედამარ-
ველად უნიშნელოვნად ეიწრო და
მალალი მნა ეოფოლიო, ვიდრე
ახლანდ. გუმბათია. გუმბათივეშა
კედრატოდან გუმბათის ევლზე გადა-
სელა ხორციელდება აფრემით. გადა-
მზრუვ კონსტრუქციებს ტაძარში სა-
ყრდენი თაღებით შემარგებული ცი-
ლინდრული კამარა და სფერული კონ-
ქი წარმოადგენს. ზოგი თადი შვირსუ-
ლია. გუმბათი აღმ-ით საკურთხევის
ბემის ევლეთან შერწყმულ ბურჯებს
ყრდნობა, ხოლო დას-ით ორ თავი-
სუფლად მდგომ ბოძს. ჩრდ და სამხრ.
მკლავები მცირე სიღრმისაა. საკურ-
თხეული და გვერდის ოთახები ერთი
საფეხურით შემადლებულია. საკურ-
თხელის აფსიდს ღრმა ბემე ერწყმის.
ამიტომ ორ ხართულად განლაგებული
ფოთხის სათავსები წარმოდებული
ყოფნისაა. აღმ-ით მათ აფსიდები
აქვთ. საკურთხევის აფსიდში მი-
ჩნეურთმებული საძირით შემკული
ნიშია. დას. მკლავი კუთხის მონაკე-
ვებთან დაკვეთირებული ოდნავ შე-
იხრული თაღებით, რ-ებზე ქილას-
ტრებსა და რთულპროფილიან იმ-
პოსტებს ყურდნობა. მრავალპროფი-
ლიანია მილასტრების ბაზისებიც.
დას. მკლავში თავისებური პატრო-
ნიკეა, რ-ში მოხვედრა დას. კედ-

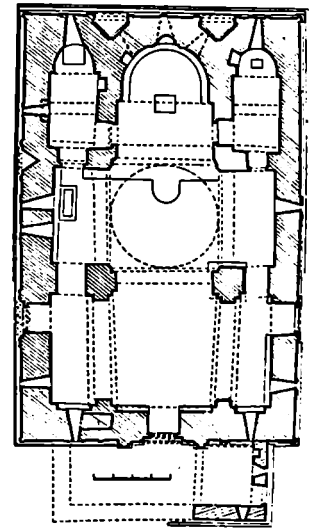

ლის სარკმელი გაკეთებული ხერ-
ვლით შეიძლება. ტაძარს ბევრი
სარკმელი აქვს. ისინი თითქმის ვე-
ლა საღოვანია. აღმ-ით მდებარე
სარკმლები ორ რეგისტრადა განლა-
გებულია. ქვედა რეგისტრის სარკმლე-
ბი თანაბარი სიმაღლისა და ერთ ღო-
ნეზე განლაგებულ ნიშებშია გაჭრილი,
ზედა რეგისტრში მცირე ზომის შე-
წყობილი სარკმლებია შეწყვი-
ლებული სარკმლები სამ დახარჩუნ-
მკლავშიც არის. სამხრ-ით და ჩრდ-
ით შედარებით მცირე ზომის სარ-
კმლებს ქვედა წველიც ემატება. ამის
გარდა, თაღოვანი და მრგვალი სარკ-
მლები დატანებულია ამა კუთხის
სათავსში და მკლავებშირის, ბემის
ეკლესთან ორი მრგვალი მცირე
ზომის სარკმელი აღმ-ით კონქში გა-
ჭრილ ვასასვლელსაც აქვს. ჩრდ.
ეკლესის მონაკვეთში გაჭრილი თაღო-
ვანი სარკმელი გვიანდელია. თავდა-
პირველად გუმბათის ეკლში თორ-
მეტი სარკმელი ყოფილა, ახლა რვაა.

(ე) ინტერიერში ეკლესიის დიდი
ნაწილი შეღებილია. ტაძრის ჩრდ.
მკლავის ჩრდ. ეკლესზე გაიხსილა
(1960-70 წწ.) მოხატულობის
სამი რეგისტრი. მხატვრობა შესრუ-
ლებულია არა უადრეს XVII ს-ისა.
ზედა რეგისტრში გამოხატულია ნა-
ღრობიდან დაბრუნებული წმ. ესტატე,
რ-ც თავის ცოლს უმეღავენებს სას-
წაულის ამბავს. აქვეა მათი ორი შვილი
ისინი სუფრასთან სხედან. შიორ
რეგისტრში წმ. ესტატე თავისი ოჯა-
ხით მღვდელმთავრის წინაშე ღდას
მესამე რეგისტრის კომპოზიცია სა-
ზემოდა ხასიათისაა. სიდა ფონზე გამო-
სახულია ფორნტალურად მდგომი
ოთხი წმინდანი. ეს რეგისტრი მთავრ-
დება ორნამენტული ზოლით (ფარდის
იმიტაცია). მხატვრობა ხასიათება
წერის მშრალი, სქემატური მხერვით.
მომწვინი ფერის სარისულზე ორ ფენად
დატანოლ თეთრას გაღაფერებას
მკეთრად უიირისპირდება შუქი ყე-
ვისფერი ზოლი (ჩრდილი). კონტურები
მეტწილად შუბია. მხატვრობის კოლ-
ორიტში გაბატონებულია შუქი და
მღვრე ფერები (მონაცრისფრო-
თეთრი, ღერჯი, ყვითელი, ყავისფერი,
შუბი). მრავანდებისათვის გამოყე-
ნებულია ოქრო.

ტაძრის ფასადები მღვდელთადა
მითროსი. დეკორი XIII ს. I ნახ-ით
თარიღდება. მოჩუქურთმებულია კარ-
სარკმელთა საიპრეები და ლეკვარდა-
ნი. ოსიბევ ფასადზე შეწყვილებული
სარკმლების კომპოზიციაა, შუაში
ჯვრით. ევლახზე სახვიოდ და გულ-
მღვივინდაა შემკული აღმის ფასადი.
მისი სობრტეე სამნაწილიანია. ცენტრ,
ამოხვილად, ფრონტონით დასრულე-
ბულ მონაკვეთს გვერდის ფრთები
ერწყმის. ცენტრ, არე გვერდის მონა-
კვეთებისაგან მალალი მღვდელთადა
მითროსი ნიშებით არის გამოყოფი-
ლი. ფასადის ცენტრ. ღერძზე, საპირე-

ებით შემკულ შეწყვილებულ სარკ-
მლებს შორის, ჩასმულია დეკორატ.
ჯვარი, რ-ც ქვედა მკლავის დაბასრუ-
ლებული როზეტით უშუალოდ ერწყმის
დიდი, ცენტრ. სარკმლის სპირებს.
სარკმელი თავისი მითროსობით
ლოლევებით შედგენილ დეროზე შეე-
ნებული. ტაძრის ეკლესიას (გარდა
დას-ის ფასადისა) შემოკლებული
აქვს შორის. დეკორატ. სარტეული-
ფრთხი, რ-ც წიბობებზე ავლდება

095(დ). განივი განაკვეთი ღმ-ქან. კვამ



დეკორატ. ლილვებთან ერთად ერთ შილაში მხარეზე ხასხუ ქონის. უხვი დეკორით გამოირჩევა კორტალები და აღმ. ფსადის ნიშების სარკმლები. ტაძრის ფსადლების დეკორი მრავალხაზინაა ვარკორც ხასიათით, ისე შესრულების მხარეით. შეიმჩნევა რამდენიმე ოსტატის ხელი. დახვეწილი გემოვნებით შესრულებული ნახატის გაწვდილი ხელისნული რამოწვერიცაა. გუხვებზე წრეების, წრე-რომბების, ოთხკუთხედის. კალათისებრი წწილისა და მათში ჩართული ფოთლოვანი ორნამენტის ნაშთოციოების მრავალგვარი ვარიანტი. თავისი ხუროთმოძღვრებითა და მორთულობით ტაძარი ენათესავება XII-XIII სს. მიჯნის, XIII სს-ი I ნახ-ის ძეგლებს (ბეთანია, კვეთახევი, ფინატრეთი, წყნარულაშენი, ახტალა, მაღალანთ ეკლესია, გუდარეხი, დანისის სიონი).

(3) გა ლ ა ე ა ნ ი განეით. ფეოდ. ხაზის გვიანდ. პერიოდს განეკუთვნება. ნაკვბი ყოფილა ძირითადად პრტკული ნატეხი ქეთი, ქქონია უეი ი ე უ ქ ეი. დას-ით შემორჩენილია ორი კოშკის ნაშთი. სამხრ-ის კოშკი კი თითქმის შილიანად დანგრეულია. აღზე გაღაეანი იღნდად მაღალს. ყოფილა, რომ მხოლოდ ტაძრის გუმბათილა შირანდ. შემონახულია სა-თფურეები - მეორე ზომის ოთხ-კუთხა ზერელობები. სამხრ. კედლის დასწრეთ რაღუნებზე შე ნ ო ბ ა ნ ეკლი ნაზს (სამონასტრო და სა-მეურნეთ შენობები).

(ზ) ს ა მ რ ე კ ლ ო გაღაენის ჩრდ.-აღმ. ნაწილში ჩართული, თავდაპირ-ველი მახეობი არ არის შემორჩენილი. ადგილ. მცხოვრებითა გაღმცემით, იგი რამდენიმე ათეული წლის წინათ დაუზგრევეთა, რადგან ძველ სამრეკ-ლოში ახალი ზარი ვერ ჩატეულა, და ძველის ადგილზე ანალოგიური ფორმის, ოღონდ უფრო ფართო, ორ-სართულიანი სამრეკლო აუკეთა. ამჟამად საბრეკლოს პირველი სარ-თული თითქმის შილიანად დაფარე-ულია მასზე მიღებული გვიანდ. შენობებით. სამრეკლოს ზედა სართულ-ში შენობალია. მას ოთხი თაღოვანი ზერე-ლობი აქვს. თაღის ქუსლებს ზემოთ კედელი აგურისაა. თაღების შეერთე-ბის ადგილზე გამოყენილია პრტკუ-ლი აგრეთი. აშკარად უძველეს წრეს ეყრდნობა უმეტაობის აგურის სვერული კამარა. დავაგრადანი შედგენილია ოღნად შეკრილი ქვების ერთი მწკრი-ვისაგან. კოუსუსებრი სახურავი და-ფარულია დღობით.

ბიბლ.: 78. გ. ო. დ. ფ. პაპმ (ქვემო ჭალის სოფსაბჭო)

096. გიორგი ბრწყინვალის (მეო-რის წლები 1314-46 წწ.) მიერ ქვეშე-

ნის გაერთიანებისა და სამეფო ხელის-წელების გაძლიერების უშუაღდ სა-მეფო კარი ცდილობდა ბოლო მოეღ-წინაბრძოლისთვის. 1342 წ. დავით უფლისწულმა სოფელ ვაკის მი-დამა ო ე მ შ ი დაახევა ცხრაზნისხე-ველები და არაგველები.

ბიბლ.: 201გ:239-240; 220ს:445-446.

ზეშევი რენე

(კოლნწყაროს სოფსაბჭო)

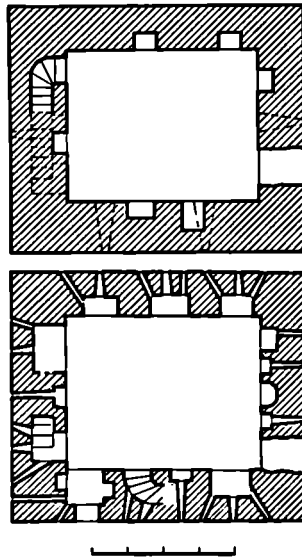
097. ზეშევი რენეს ეპლუსინა, არქიტ. ძ. დგას სოფლის სამხრ-ით 1,5 კმ-ზე, სასაფლაოზე. თარიღდება ფეოდ. ხა-ნიით. ეკლ. დარბაზული (განვიზ ზო-მა 4,4 მ), ნაკვბია ზედაპირში სწო-რული ქვიშაქვით. ძალიან დაზინე-ბულია. შემორჩენილია მხოლოდ აღმ. ნაწილი, ხოლო დას. ნაწილის გვერდის კონტური არ ვიგრძნევა. ნახევარწი-რული ფსიდის დერძე ვაჭრულია მიგ-ნილან თაღოვანი და გარედან სწორ-კუთხა საჩქმელი. მის ორივე მხარეს სწორკუთხა ნიშებია.

დვ. თ. 098. ნაწილსაშტარი (ბრუა, არქეოლ. ძ. მღებარეობს სოფლის სამხრ-ით 2 კმ-ზე, შთის თხემზე. ნ. ბ-ზე დადასტურებულია აღჩინდ. რკინის, გუაზიდ ანტ. და აღჩინდ. ფეოდ. ხასის ფენები. ზედაპირზე იპოევა შა-ვალ და ნაცვისფრად გამოწვერილი თიხის ჭურჭლის ფრაგმენტები. ცქ. მ. 099. ნაწილსაშტარი, არქეოლ. ძ. მღებარეობს სოფლის სამხრ-ით 700-800 მ-ზე, ტერასაზე. თარიღდება აღ-ჩინდ. ფეოდ. ხანით. ნ-ზე ზედაპირ-ულად იპოევა წითლად გამოწვე-რული თიხის ჭურჭლის (დერჯი, ღო-ქი, ჯამი და სხვ.) ფრაგმენტები. მო-პოეებულია მასალა ინახება კასხის მზარეთზე. მუხეუმში.

ბიბლ.: 115:64-66. ირ. შ. ზეშევი ნონატი (ახალქალაქის სოფსაბჭო) 101. თორქმანთ კოშკი, არქიტ. ძ. დგას თორქმანთ უბანში. თარიღდება XIV-XV სს-ით. დაზინებულია, ზედა ნაწილი ნამოზგრეულია, არ შემორჩე-ნილა სართულშე გადახედილია. კოშკი (8,2 X 7,4 მ) საბრძოლბია. მისი კედლები ზემოთქენ ვიწროვდება, წიბოები მომრგვალებულია, ნაკვბია ნახევი ქეთი. შესასვლელი შეორე სართლისაგან კედლებშია. შესასვლე-ლის პირდაპირ ბუხარია. სართულე-ბი ერთმანეთს სართულშე გადა-ხედივანი დატანებულია ზერელებით უკვე მორღობდა. შემორჩენილია სარ-თულშე გადახედილის ხის კოჭები. მესამე სართულის ოთხივე კედელში ორ-ორი წყვილი სათოფურია. გ. კ. 102. მარამაღ მწკრიმშტარი (პლუსინა, არქიტ. ძ. დგას ოკაანთ უბანში. თარიღდება XVIII-XIX სს. ეკლ. დარ-ბაზულია (17,4 X 11, 7 მ), ნაკვბია აგურით. შესასვლელი ორი აქვს - დას-ით და სამხრ-ით. აფსიდის დერ-ძე ვიწრო სარკმელია, გვერდებზე-პატარა პრტკული ნიშები. თითო განიერი სარკმელი ჩრდ. და სამხრ. კედლებშია, ერთი ვიწრო სარკმელი-დას. კედელში. დარბაზის გრძივ კედლებზე წყვილი მასიური ჰილასტ-რია, რ-ზეცე გადაღის კამარის საბე-ჯენი თაღი. წყვილი ჰილასტრითა და მათზე გადაყვანილი საბჯენი თაღი თორღ იყოფა დარბაზის დას. კე-დელი, აქ ყოფილა ხის პატრონიეკი, სა-

იღანაც ფანატურში აღიოდნენ. მოგვიანებით ფანატური გაუქმებიათ და ეკლ. გადაკეთებიათ. ეკლ. შიგნითადაა შელესილი და შეეთორებულა. ეკლესიას ჩრდ. კედლის აღმ. ნაწილში ორსართულიანი საპრეკლო აქვს მიშენებული. სამრეკლოს პირველი სართული გვეგმით სწორკუთხაა, კედლები შეისრული თავებიდან დასრულებული, კუთხეებში აფრებიან. აღმ. კედელში ერთი ხარკმელი ყოფილა, დას-ისაში — ორი. მეორე სართული რვაწახნაფა ფანატურია, რასაც წახნაგებში შეისრული თავები დასრულებული ღიობები აქვს. სამრეკლო გადახურულია აფურის გუმბათითა და კრამიტის პირამიდული სახურავით.

ეკლესიის აღმ. ფასადზე და სამრეკლოს დას. კედელში ჩასმულ ქვიშაქვის ქვებზე შემორჩენილია ძლიერ დაზიანებული წარწერები. ეკლესიის სურათი. მ. გ. 103 ოსმალეთი კოშკი, არქიტ. ძ. დგას ოსეთთან უბანში. თარიღდება გვიანდ. ფეოდ. ხანით კოჭი გვეგმით სწორკუთხაა (8,3 X 7,3 მ), ნაგებია რიყის ქვით. ძლიერ დაზიანებულია: შემორჩენილია ორი სართული და შესაძებ სართულის ქვედა ნაწილი. კოშკს აღმ-დან მიშენებული აქვს საცხოვრებელი სახლი, სამხრ-დან — საპირფარეო. კოშკში შესასვლელი სამხრით, მეორე სართულის დას. კუთხეშია. კარს გარედან ტიშპანიანი არქიტრავი აქვს, ხოლო შიგნიდან თაღოვანია. ეს სართული გადახურულია ცილინდრული კამარით. ორი სარკმელია კამარის სამხრ. ნაწილში,



103. სართულების გვეგუბი

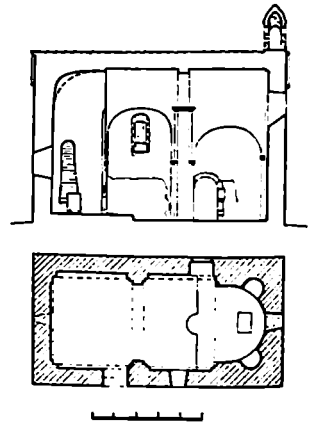
ერთი — აღმ. კედელში. ოთხივე კედელში ქვებს თიღოვანი ნიშია. პირველი სართული მეორეს დას. კედელში დატანებული კიბით უკავშირდებოდა. მეორე სართულს ხის კოჭებზე მოწყობილი გადახურვა აქონია. ამ სართულზე კედლის სისქის შესამცირებლად დიდი ზომის ნიშებია დატანებული. ნიშების უმეტესობა თაღოვანია და თითოეული სამ-სამი სათოფურითაა აღჭურვილი. ჩრდ. კედელში ბუბარია. მეორე სართული შესაშვს სამხრ. კედელში დატანებული კიბით უკავშირდებოდა. მ. გ. შ. ი.

104. შ. ბიორბის მკლესია, არქიტ. ძ. დგას სოფლის განაპირას, ჩრდ-ით, ტორიკანთ უბანში. თარიღდება X ს. დასასრულით. ეკლ. დარბაზულია (11,3 X 5,9 მ), ნაგებია ნატეხი და რიყის ქვით, კონსტრ. ნაწილებში გამოყენებულია თლილი ქვა. შესასვლელი სამხრ-იდანაა. ნახევარწრიული აფსიდის ღერძზე თაღოვანი სარკმელია, მის ორივე მხარეს — თითო მართალი ნახევარწრიული, თაღოვანი ნიში. მარცხ. ნიში მარჯვენაზე უფრო მოკლეა და ქვემოთ სწორკუთხა ღიობი აქვს (გვიანდ. გადაკეთება). აფსიდის სარკმლის წინ სარკმელზე ქვა დგას. აფსიდი, კედლები და ტიშპანი შელესილია. გადაკეთებულია აფსიდის კონქი. აფსიდის მხრები სამსაფეხურიანია: პირველ საფეხურს გრძივი კედლების მიმდებარე თაღების ქუსლები ეყრდნობა, ხოლო დანარჩენი


ორი საფეხური მაღლა გრძელდება და ერთიანდება კონქის ქუსლის დონეზე, საიდანაც სატრიუმფო თაღის ქუსლი იწყება. აფსიდის მხრების წინ საკურობულის ბაქანია, რასაც ცენტრში ნახევარწრიული არდაბავი გვირგვინი აკლავს. გრძივი კედლები ორ თანაბარ ნაწილადაა გაყოფილი სამსაფეხურიანი პილასტრებით. პილასტრების სათანადო საფეხურებს კედლის მიმდებარე თაღები და ცილინდრული კამარის საბჯენი თაღი გადადის. დას. კედელთან კუთხის ორსაფეხურიანი პილასტრებია, რათა სათანადო საფეხურებზე გრძივი და დას. კედლების მიმდებარე თაღები გადაეყვანო. გრძივი კედლების პილასტრებს კამარის ქუსლის დონეზე რთულპროფილიანი კაპიტლები აქვს. შედარებით მარტივი კაპიტლებია კედლის მიმდებარე თაღების ქუსლებთან. ამასთანავე აღმ. კედლის მიმდებარე თაღი დას-ისაზე გაყოფილით მაღალია, მაგრამ კაპიტლებში აქ ერთ საერთო უფრო დაბალი თაღის ქუსლის დონეზეა გაყოფილი. სამხრ. კედლის აღმ. ნაწილში გაჭრილია თაღოვანი სარკმელი, რაც გვიან გადაინიერებიათ. ასეთივე სარკმელია დას. კედელში, ცოტა მაღლა. დარბაზის კედლები შელესილი და შიხატილი ყოფილა — მხატვრობის სუსტი კვალი შეიმჩნევა ჩრდ. კედლის შელესილობის მეორე ფენაში.

ფასადების კედლის სიბრტყე სხვადასხვა ფორმისა და ფერის ქვითაა ნაწყობი. კუთხეებში დიდი ზომის ქვებია გამოყენებული. აღმ. ფასადის სარკმელს ერთ ქვამი გამოეყოფილი

104. გრძივი განაკეთი სამხრ-კენ. გვეგუბი



103. სამხრ. ფასადი, განაკეთი

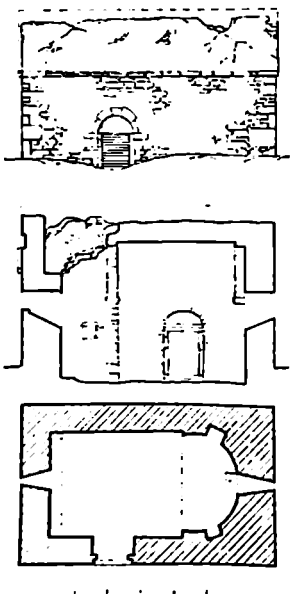


სათაური აქვს. სათაურზე შემორჩენილია ბრტყელი საბირის თაღოვანი ნაწილი. რ-ივ წარმოადგენს ნახევარწრიულ ლილვების შიგნით მოქცულ უკუაბრტვად გადახრილ რეიზების ორნამენტს და ზემოდან ხერხისებური გლუხვადსართიანი ორნამენტითაა შემოფარგლული. სამხრ. ფასადზე შესასვლელს დიდი შვანვ ქვებით ნაწყობი საბირეები აქვს და დასრულებული იყო რაბოტპროფილიანი არქიტურულით (ამოვარდნილია). რ-ითაც შიგნითაგაბრტვებული იყო კარის ტიპის. ამავე ფასადზე გადაკეთებული სარკმლის შვანვ ქვით ნაწყობი საბირე ვერტიკალურად დახარვეზებული ელემენტებით იყო შორთული და ორნამენტისათაურით დავერჯეინებული. დას. ფასადზე მალა. მორთული სარკმლის შვანვ მხარეს ჩახსულია წარწერისანი ქვები (დანიანებული). სარკმლის ქვემოთ ორი ქვა, რ-ებზეც მოხლად შევხებდუნხვ ტოლმღვებთან ჯერებია გამოსახული. ეკლესიის თაროსებრი ლეგარდანი ქვითაა. განივ ფასადებზე ფორნტონის ლავარდანს ქვემოთ პოროს. გადანაკეცი აქვს. ეკლ. გადახურულია კრამიტის ორფერდა სახურავით. მერ. 0. მშ. თ. 105. წმ. სამების ეკლესია, არქიტ. დ. დვას ძე. სასულაოზე. თარიღდება IX-X სს-ით. ეკლ. დარბაზულია

(7,5X4,7 მ), ნაგებია რივისა და ნატეხი ქვით, კონსტრ. ნაწილებში გამოყენებულია შორდილი გათლილი ქვები. შესასვლელი სამხრ. კედლის შუა ნაწილშია კარი შიგნიდან თაღოვანია და ტიპისათა დასრულებული. ოდნავ ნაღისებრი ფორმის აფსიდის სწორკუთხა ხარკელია, რ-იც გარეკედ ქვიერ ვიწროდება. შიგნით გვერდებზე თითო სწორკუთხა ნიშია. ეკლ. სწორკუთხა ხარკელი დას. კედელშია. საბრტვითი თაღის იმპოსტის პროფილს თარი და დახარული სიბრტვე შეადგენს, ხოლო დას. კედელთან შეიკედული საბჯენი თაღის კონსტრუქციების პროფილი — თარი და ნათხალი ლილევი აფსიდის კონკრეტის სარკმლის ზემოთ გარღვეულია ფორნტონის ეკლესიის სიბრტვედ. ადმ. ფასადზე, ფორნტონის ზემოთა ნაწილში სწორკუთხა შედარებულია. ხაყურთხევის თაღოვანი სარკმელი გარედან მოჩითალო ტუფის მონდილი ქვებითაა ნაწყობი. თაღოვანი ნაწილი ერთ ქვაშია ამოკვეთილი. სამხრ. ფასადის ეკლესიის წყობაში გამოირჩევა შესასვლელი, რ-ივ მთლიანად ამოყვანილია გათლილი ქვებით. ეკლესიის ეკლესიის დასრულებულია სველი ფიქალის ფორმით ნაწყობი თაროსებრი ლავარდანი, რ-საც გვერდითი ფასადების ფორნტონებზე პოროს გადანაკეცი აქვს. ეკლესიის სახურავი ორფერდაა, გადახურული იყოლია კრამიტით. მერ. 0. მშ. თ.

ქვიშაქვითა და აგურით. ეკლ. ძალზე დაზიანებულია, მთლიანად შემორჩენილია მხოლოდ ადმ-ის ფასადი, რ-საც ნათლად ვეცობა გადაკეთების კვალი. საბრტვით თაღთან მონარჩენილია ცილინდრული კამარის ფრაგმენტები დაზიანებულია სამხრ. ეკლესიის შიგნითაგაბრტვებული ნაწილიც. ეკლესიის ორი შესასვლელი ქვითა: დას-დან და ჩრდ-დან დას-ისა მთლიანად დაზარალებულია. დას. კედელში ერთი სწორკუთხა ხარკელია. ადმ. ფასადზე შემორჩენილია აგურის ფორნტონი და აგურისსაბირისანი სარკმლის ნაწილი. შეკეთებისდროინდელია ფორნტონის შუა ნაწილში აგურის წყობით გამოყვანილი თანაბარკუთხეობისანი ჯვარი. ფასადებს აგურის თაროსებრი ლავარდანი შემოუყვება XIX ს-ში ეკლესიისათვის ჩრდ-დან მიუშვებიათ პატარა სათაღი, რ-შიც შეხვდა ეკლესიის ჩრდ. კედელში გაჭრილი კარი შეიძლება. მერ. თ. მშ. თ. 108. სამების ეკლესია, არქიტ. დ. დვას სოფლის სამხრ. ადმ-ით 2 კმ-ზე, მომშენებულ ბორცვზე თარიღდება გვიანდ. ფერდ. ხანით ეკლ. დარბაზულია (8,15 X 5,75 მ), ნაგებია ნატეხი რივის ქვითა და ქვიშაქვით. გარე-დან არქიტავეული, შიგნითა თაღოვანი შესასვლელი სამხრ-ითაა კარის ხერხელობი დაბალია. არაღრმა აფსიდის დერბე გაჭრილია სწორკუთხა

105. სამხრ. ფასადი. გრძივი განაკვეთი სამხრ.-კენ. გვერდი



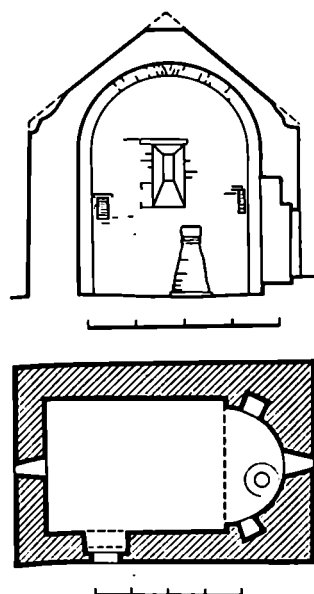
ზემო ხანდაკი

(სოფსაბკოს ცენტრი)

106. სოფ. ზემო ხანდაკი 1925 წ. შეიქმნა ამხანაგობა „ახალი ცხოვრება“. ამ საქმეს სათავეში ჩაუდგა სოფლის მკვიდრი მიხეილ გოგინდელაშვილი ამხანაგობის წევრებმა გადაწყვიტეს შივის დამამუშავებელი მანქანის შექმნა. ცნობილი მეცნიერის კონსტანტინე ამირჯიანის დახმარებით მათ შეძლეს ბაქიდან სახელმწ. კრედიტის მიღება და უცხოური „მოლტის“ მარკის ტრაქტორის შექმნა. ტრაქტორი სოფ. ზემო ხანდაკი ჩამოიყვანა ინსტრუქტორ-შეკანისომა ივანე ლუკიანოვმა. მისი თანამშრომელი იყო სერგო კლაპტინიშვილი, შემდგომში ერთ-ერთი პირველი ქართვ ტრაქტორისტი. ეს მოუღწია დიდი ზომით აღნიშნეს ზემო ხანდაკისა და მისი მეზობელი სოფლების მეტეხის, ახალქალაქისა და სხვათა მცხოვრებლებმა. მ. ქ. ბიბლ.: 421:ფონდი 288, აღწ. 1 ო. 2, სთვ. 1112, გ. 2-4.

107. ძალსაბნის ეკლესია, არქიტ. დ. დვას სოფლის სამხრ.-ადმ-ით 2 კმ-ზე, შივის ბორცვზე. თარიღდება XVII-XVIII სს-ით. ეკლ. დარბაზულია (8,2 X 7,4 მ), ნაგებია ტუფით,

108. განივი განაკვეთი ადმ-კენ. გვერდი



სარკმელი. მის ორივე მხარეს მცირე ნიშებია. სარკმლის ქვეშ მთლიანი ქვის სატრაპეზო დგას. ერთი სარკმელი დას. კედელშია. დარბაზის ცილინდრული კამარის ქუსლები გრძივ კედლებს ეყრდნობა. აღმ. ფასადი საქაოლ განიერია და მეტისმეტად მაღალი ფორნტონი აქვს. ანდლ. 6. 109. სანვარში, არქეოლ. დ. მღებარე-ბრინჯაოს ხანით. თარიღდება გვიანდ. ბრინჯაოს ხანით. აქ აღმოჩნდა ბრინჯაოს ფოთლისებრი ეიწროქუდიანი სატყერის პირები, ფართობრიანი მოზრდილი თოხი და ბრინჯაოს ზოდი (პკმ), რაც ადასტურებს აქ მატალე-გიული ხანაშობს არსებობას. დ. შ. 110. წმ. ბიორგმის ეპლესია, არქიტ. დ. დგას სოფლის ცენტრში. თარიღდება XIX სს-ით. კვლ. დარბაზულია (15,7 X 7, 8 მ), ნაგებია ნატეხი ქვით, რიყის ქვითა და აგურით, კუთხეები ნაწყობია თლილი ქვით. დას-ით შესასვლელია, რასაც შიგნით და გარეთ აგურით ნაწყობი დამრეცი თაღი აქვს. აფსიდის ღერძზე ფართო, მაღლი თაღოვანი სარკმელია, მის

გვერდებზე — ორი სწორკუთხა ნიში. აფსიდი მცირე მხრებითა გამოყოფილ დარბაზისაგან. კარის თავზე ერთი ფართო და მაღალი თაღოვანი სარკმელია. ორი ასეთივე სარკმელი ჩრდ. კედელშია. ამავე კედლის შუა ნაწილში ერთი მარტივი პილასტრია. თითო პილასტრი შემორჩენილია დას. კედლის კუბებზე. მათ კამარის საბჯერს თაღი ეყრდნობოდა. ნ. შ. 111. წმ. თავეროსის ეპლესია, არქიტ. დ. დგას სოფლიდან 1 კმ-ზე, სოფ. ხოლისკეს მშობავილი ზღის მარჯვენახეს, მთის ფერდობზე. თარიღდება XIV-XVI სს-ით. კვლ. დარბაზულია (13 X 7 მ), ნაგებია შიშობის-ნეფრი თლილი ტუფითა და ქვიშაქვის დიდი კვადრებით. ეკლესიას არქიტრავით გადახურული ორი შესასვლელი აქვს — სამხრ-ით და დას-ით. არქიტრავებზე ამოკრულია ტიმპანები, რეიმი მონარჩოებულია არქიოლტით. აფსიდში ერთი სარკმელია. საყურთხევის წინ შემორჩენილია ქვის კანკელი სს-ით. დარბაზის ცილინდრული კამარა პილასტრებზე დადგმულ, ტუფის კარგად დამუშავებული დიდი ქვებით ნაწყობ თაღებს ეყრდნობა. პილასტრებს მარტივი პროფილის კაპიტელი აქვს. სამხრ. კედელში, საქაოლ მაღლა გატრილია ორი სარკმელი.

ინტერიერი შემორჩენილია გვიანდ. ფოდ. ხანის (ა) მოხატულობის ფრაგმენტები. კონკში გარჩევა ტახტზე მდგომარე ქრისტე და ორი მთავარ-ანგელოზი. ქრისტეს ტახტი და ნაციონისფერი შარავანდის კიდე შეკრულია შეიჯანს ქვებით. ქვემოთ კონკის კომპოზიცია მონარჩოებულია ფართო ორნამენტული ზოლით (გახსნილი რეიანის მსგავსი ლენტო-ვანი წწული), მცენარეული მონტივებითაა შორთული ქრისტეს ფესხადგამის წინაპირი. გამოსახულებათა ქვედა რიგი (წმინდანთა ფიგურები) თითქმის მთლიანად ჩამორეცხილია. საყურთხევის სარკმელში შერჩენილია ვაყისფერი და მონაცერისფრო-შავი საღებავით შესრულებული მცენარეული ორნამენტის ფრაგმენტი. მოხატ. ხასიათდება შესრულების ხაზოხებითა და სიხისტით. კონტურები უმათერესად შავია. წმინდანთა ტანსაცმლის გაღიაფერებას სრულიად სქემატური, გეომეტრიული ნახატის სახე აქვს. მოხატულობის კოლორიტი უმათერესად მონაცერისფრო-თეთრი, მუქი მოწითალო-ყავისფერი, შავი, მღვრიე ყვითელი, მონაცერისფრო-შავი და მომწვანო ოქრას ფერებისაგან შედგება.

ეკლესიის აღმ. ფასადზე, სარკმლის ქვეშაქვის სათაურზე გამოსახულია ჯვარი და არზია. მარტივპროფილიანი ლავკარდნის ფრაგმენტები შემორჩენილია სამხ. და ჩრდ. ფასადებზე. ეკლესიის სახურავი ორფერადაა, გადახურული ყოფილი კრამიტით.

მოგვიანებით ეკლესიისათვის სამხრ-დან კარიბჭე, ეგვიპტური და პატარა სათაქის მიუშენებიათ, დას-დან კი მთელ სიგრძეზე-ვეწრო სათაქის (შემორჩენილია ნანგრევები), რაც ეკლესიისაგან მასიური პილასტრებითა და თაღით იყო გამოყოფილი. კარიბჭეებზე შეიღებოდა შესვლა ეკლესიაში, ეგვიპტისა და შერეულ სათაქეში, აქედან კი — დას. მიწაზეში. კარიბჭე ცილინდრული კამარით იყო გადახურული. ეგვიპტური (7,2 X 3,6 მ) გადახურულია ცილინდრული კამარით. ეგვიპტურში აფსიდის ღერძზე ერთადერთი სარკმელია, სამხრ. კედელს ეყრუ, ჩრდ-ით თაღულია, რაც ეკლესიის კედელს აკრებს.

მაძლ.: 149. დ. ფ. შ. გ.

თავკავთის კოვკლემსი,

იხ. სოფ. წინარეხი.

თაზი

(ოქმის სოფსაბჭო)

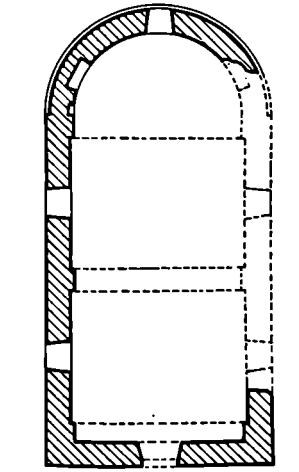
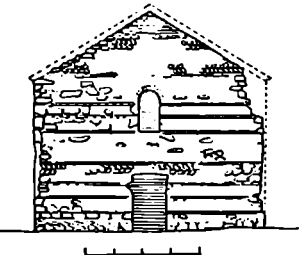
112. კეირაცხვოლის ეპლესია, არქიტ. დ. დგას სოფლის განაპირას, ჩრდ-ით, სასაფლაოზე, შემარღებულ ადგილზე. თარიღდება გვიანდ. ფოდ. ხანით.

კვლ. დარბაზულია (5,5 X 4,3 მ), ნაგებია რიყის ქვით, ძლიერ დაზიანებულია. შესასვლელი სამხრ-დანაა. იგი არქიტრავით ყოფილა გადახურული (შემორჩენილია ბუდეები). ოღნეგ შემტრელებული ნახევარწრიული აფსიდის ღერძზე სწორკუთხა სარკმელია, მის გვერდებზე — თითო ნიში. სარკმლის ქვემოთ, კედელზე, მიდგულია სატრაპეზო ქვა. აფსიდის მოხაზულობისა სატრიუმფო თაღიც, საყურთხეველი გადახურულია ნახევარწრიული და ბეტონებული კამარით. აფსიდიდან კამარაზე გადასვლა განხორციელებულია აფსიდის ეკლესის თანდათანობით გათხელებით. ინტერიერი შეუღესილია. ფასადების ეკლესია დასრულებულია იყო თარიღობრი ლავკარდნით. კვლ. გადახურული იყო ბრტყელი კრამიტით, რ-ის ანაბეჭდები შემორჩენილია გადახურვის დუდაბზე.

ეკლესიის ეზო შემოზღუდულია რიყის ქვით ნაგები წრიული გაღაწის რიგით, რაც ამაჟამად ძლიერ დაზარებულია — ეკლესია მხოლოდ 1 მ სიმაღლეზეა შემორჩენილი. ვალკანში შესასვლელი (შემორჩენილია ერთი წირთხელი) ჩრდ-დას-დან იყო.

დ. შ. 113. წმ. ბიორგმის ეპლესია, არქიტ. დ. დგას სოფლის ცენტრში. თარიღდება XIX სს-ით. კვლ. დარბაზულია (7,6 X 4,1 მ), ნაგებია რიყის ქვით, კონსტრ. ნაწილებში ცამარა, საყრდენი თაღი,

110. დას. ფასადი, გვეშა



კონქი) გამოყენებული აგური. 1978წ. სოფლის მოსახლეობას ეკლ. თავისი სახარების შეკეთების, განუახლებია ეკლესიისა და გალავნის კედლები. ეკლ. მ. ხ ა ტ უ ლ ი უფილა. ამჟამად ინტერკონი შელესილი და შემოთავრებულია. ეკლესიაში შესასვლელი სამხრ-დანაა. ღრმა ნახევარწრიული აფსიდის ღერზე ვიწრო სწორკუთხა სარკმელია. მის გვერდებზე — თითო პატარა ნიში. სარკმლის ქვემოთ, ეკლესიის სტრუქტურა კვამიძეულია. რღ. ნიშნა და სარკმელს შორის პატარა საფუძველია. დარბაზის გრძივი კედლები წყილი ქილასტრით ორ არათანაბარ ნაწილად იყოფა. აღმ. მოხავეთი უფრო ფართია. ქილასტრებზე დაყრდნობილია ნახევარწრიული კამარის საბჯენი თალი. სამხრ. კედლებში ერთი ფართო სწორკუთხა სარკმელია (გაჭრილია შეკეთების დროს). აღმ. ფასადის ფრონტონის წერტილზე დას. გუმბათიანი კედლების მიღებული კედლები დასრულებულია აგურის საფუძვრებზე დასრულებულია. ეკლესიის სახურავი ორფერდაა, გადახურული უფილა დარბაზი კრამიტით (შემორჩენილია ნაშთი).

დას. ფასადის ფრონტონზე დაშენებულია აგურით ნაგები პატარა სამრეკლო — ოთხივე მხარეს თაღებით გახსნილი ფანჯარები, რაც გადახურულია აგურის პირამიდული სახურავით. ეკლესიას სამხრ-დან მკერის გაღვივებით შემოზღუდულია პატარა სწორკუთხა ეზო, რ-შიც ორი საფლავია.

დვ. თ.

თელავტორი

(წინარების სოფსაბჭო)

114. სოფ. თელავტორის მიდამოებში 1728 წ. ქართულად დაშენებულია დაამარცხა ლეკები და ოსმალოვანი ჯარი. ბიძგ.: 89:512: 186 71-72. აფრ. გ. 115. ნაქალაქარე, არქეოლ. მ. მუშა-რების სოფლის განაპირას, სამხრ-დან-ით, ახალქალაქ-წინარების გზის გასაყართან. კომპლექსი შედგება ნაშთისახლარი ფართის, ნაქალაქარისა და სამაროვნისაგან.

(ა) ნ ა მ ო ს ა ხ ლ ა რ ი გ ო რ ა ამოხილული ტიპისაა. ადგილ. მოსახლეობა მას „საფუზრების გორას“ უწოდებდა. ნაშთისახლარზე ზედაპირულად იპოვება გვიანდ. ბრინჯის, ადრინდ. რკინისა და ანტ. ხანის თიხის ჭურჭლის ნაშთები.

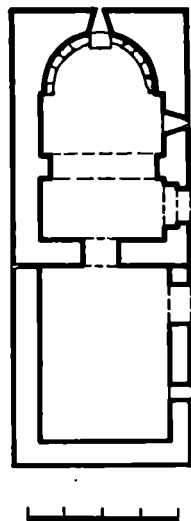

(ბ) ნ ა ქ ა ლ ა ქ ა რ ი ნაშთისახლარს მკერის სამხრ-დან (ფრთ. დაახლ. 15 მ.). ნაქალაქარზე დასტურდება ორი კულტ. ფენა (ძვ. წ. III-II და ახ. წ. I-III სს.). ორივე ფენაში გამოვლინდა სახლების ნაშთები, რატუნის იატაკი თიხაქიქნული ქვირით, ხოლო სახურავი კრამიტისა. ნასახლარებთან,

ქვედა ფენაში დიდი რაოდენობით იპოვეს წითლად მოხატული ჭვერები, ასევე წითლად შეღებულ-მოხატული ჭურჭელი. ნაქალაქარზე უხვადაა წითლად შეღებილი ბრეტული და დარბაზები კრამიტები და ანტ. ხანისთვის დამახასიათებელი თიხის ჭურჭლის ნაშთები. ჭურჭლის მოხატულობაში კარბობს გეომეტრიული სახეები, სიუჟეტური ნახატი. ზედა ფენაში ძირითადად სადახე-დაშირის ნაქალაქარის ტერიტორიაზე გამოვლინდა I-III სს. კერამ. წარმოების ნაშთი. გვიანდ. ანტ. ხანაში ქალაქის ტერიტორია მცირდება.

(ვ) ძვ. წ. III-II სს-ის ნასახლარებში გამოვლინდა I-III სს. ს - მ ა რ ო ვ ა ნ ი. აქვე ელინების ხანის სახლების ნაშთების ქვეშ, აღმოჩნდა გვიანდ. ბრინჯაოს ხანის ერთი ორ - მ ო ს ა მ ა რ ხ ი. მიცვალვული ეხვეწა მოუხტული, მარცხ. გვერდზე, თავით დას-კენ ინვენტარიად აღსანიშნავია ფოთლისებრი საძეგლის-პირი. აქვე იყო ადრინდ რკინის ხანის კიდევ ერთი ორ მ ო ს ა მ ა რ ხ ი. დამარხვის წესი აქც ანალოგიურია. ინვენტარიდან აღსანიშნავია კონუსურთავიანი საყრდენი. I-III სს. სამაროვანზე ერთდროულად ერთმანეთის გვერდით გვეხედება ო რ მ ო ს ა მ ა რ ხ ი, კ რ ა მ ი ტ ს ა მ ა რ ხ ი და ქ ე ვ ე რ ს ა მ ა რ ხ ი. ქველა ტიპის სამარხში დამარხვის წესი ერთგვარია, მიცვალვული ასევეა ხელუხეშობრილი, მარჯვ. ან მარცხ. გვერდზე, თავით სამხრ-კენ ან სამხრ-აღმ-კენ. ინვენტარიც იდენტურია — წერილი სუფრის ჭურჭელი და ბრინჯაოსა და რკინის სამკაულები. კრამიტსამარხში აღმოჩნდა აფუსტუსი-ბა და გოტარხის ევრცხლის მოხეობები.

ქვ. რ. 116. სამაროვანი, არქეოლ. მ. მუშა-ბარეობს სოფლის ბოლოს, სამხრ-აღმ-ით, თრიალეთის ქედის რღ. გან-შტობაზე. თარიღდება ადრინდ. რკინის ხანით. ადგილი ძალზე დახარ-ულია, სწორია მწყურველ, რის დროსაც ელინდებ ცალკეული ნივთები. სამარხში აღმოჩნდა თიხის ჯამბი, ბრინჯაოს ორი ბოთლისებურთავიანი საყინძი, ბუკვილი და თიხის 4 ხელა-ბა. მოიპოვებული მასალა ინახება კას-პის მხარეთმც. მუზეუმში. მ. შ.

117. წმ. გიორგის ქალაქი, არქეოლ. მ. დგას სოფლის ცენტრში, შემადგე-ბულ ადგილზე. თარიღდება გვიანდ. შუელ. ხანით. შეკეთებულია 1982 წ. ეკლ. დარბაზულია (7,25X4,8 მ), ნა-გებია უხეშად გათლილი საშ. ზომის ქვიშაქვის კვადრებით, წყობაში ჩარ-ულია დიდი ქვებიც. შიგნიდან თა-ღოვანი, გარედან არქიტრავული შე-სასვლელი (ამოშენებულია) სამხრ. კედლის დას. ნაწილში უფილა. შე-სასვლელის თავზე მცირე ზომის



117. აღმ. ფასადი, გვემა

სწორკუთხა ნიშია. ნახევარწრიული აფსიდი დარბაზისგან გამოყოფილია მცირე მხრებით. საკურთხეველის იატაკი ერთი საფეხური ამაღლებულია. აფსიდის ღერძზე შიგნიდან სწორ-კუთხა, გარედან თაღოვანი სარკმელია. მის ქვემოთ, კედლებზე მიღვ-მულია სატრაპეზო ქვა. ორი სწორ-კუთხა სარკმელი ეკლესიის სამხრ. დას. კედლებშია. სამივე სარკმე-ლი შიგნიდან გარეთ ვიწროვება. დარბაზის გრძივი კედლები და კა-მარა დანაწევრებულია წვევითი ერთსა-ფეხურიანი ქილასტრით და მათზე დაბეჭეული თალით. აღმ. ფასადზე, საკურთხეველის სარკმლის თავზე ჩად-გებულია ჯვრის იქვ. ეკლესიისთვის მოგვიანებით შემოუღდათ თარი-სებრი ლავარდანი. სახურავი ორ-ფერდაა, გადახურულია კრამიტით. ეკლესიას დას-ით აქვს სწორკუთხა მინაშენი (5,5X4,8 მ). იგი წმ. თეოდორეს სახელს ატარებს. მინა-

შენი ნაგებია ქვიშაქვით, მხოლოდ უფრო მცირე ზომის ქვებით, ვიდრე ეკლესია. მინაშენი ეკლესიას უკავშირდება ეკლესიის დას. კედელში გაკრული განიერი სწორკუთხა ღიობით. მინაშენი შესასვლელი სამხრ. კედლის აღმ. ნაწილშია, ამავე კედლის დას ნაწილში სწორკუთხა სარკმელია. მინაშენი შიგნიდან გადახურულია ხის კოჭებზე მოწყობილი ნივნიებით. მინაშენიც ღარიანი კრამიტითაა გადახურული. კალმ. გ.

თველადი

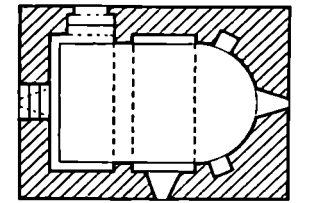
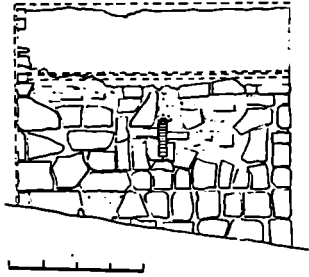
(კავთისხევის სოფსაბჭო)

118 კაპთის ღმთისმშობლის ეკლესია, არქიტ. ძ. დგას სოფელში, დასად ბორცვზე თარიღდება ვიანდუელდ. ხანით. კვლ. დარბაზულია (10,5X4,9 მ), ნაგებია ნატეხი ქვითა და აგურით. ვარჯიან თაღოვანი შესასვლელი სამხრ-ითაა. დრმა ნახევარწრიული ფართი აფსიდის ღრმძე ხარკულია, მის გვერდებზე — დრმა სწორკუთხა ნიშები. ორი შეღარებით მცირე ნიშ რდ კედლის ქვედა ნაწილშია. დარბაზის გრძივ კედლებში თითო სარკმელია (სამხრ-ით მეორეც უნდა ყოფილიყო). საკურთხევლის წინ აგურის კანკელი მდგარა (შემორჩენილია ფრამენტები). საკურთხევის იატაკზე მოკვებულია ბრძელი აგური. კვლ. XIX ს. შეუღესავით. ფასადების კედლები დასრულებულია აგურის სამი რიგისაგან შედგენილი ლავგარდნით. მგ. მ.

ს. თ. 119. კაპთის წმ. გიორგის ეკლესია, არქიტ. ძ. დგას ვორაქვ. ღვთისმშობლის ეკლესიისგან 5 კმ-ზე (აღკვლ. მცხოვრებთა ვადმოცემით, ორივე ეკლ. თავკეთის წმ. გიორგის ეკლესიის „მისალოცს“ წარმოადგენდა). თარიღდება XIX ს-ით. კვლ. დარბაზულია (15,6X7,2 მ), ნაგებია ნატეხი ქვით, რიყის ქვითა და აგურით, კონსტრ. ნაწილები ამოყვანილია თლილი ქვით. შესასვლელი სამხრ-დან და დას-დანაა. დრმა ნახევარწრიული აფსიდში სამი დიდი სარკმელია. ასეთივე წყვილი სარკმელია გრძივ კედლებში. აფსიდის კედლებში რამდენიმე სხვადასხვა ზომის ნიშია. დარბაზი გადახურულია ნახევარწრიული კამარით, რ-საც ერთხაფეხურია ძილასტრებზე გადაყვანილი ორი საბჯენი თაღი აქვს. საკურთხეველი დარბაზის იატაკის დონიდან ამაღლებულია ერთი საფეხურით. იატაკზე მოკვებულია ფილბის დაუშუშავებელი ნატეხები. კედლები შეუღესლომა (შეღესლომა ნამოცვენილია) და შეთორებულად ყოფილა. აღმ. ფასადზე ხუროთბავაა შევრილი აფსიდის თაღოვანი სარკმელი და ეკლერაბ. სწორკუთხედშია ნიშბული. ეკლესიას ეიწრი თაროსებრი ლავგარდანი და ორფერდა კრამიტის სახურავი აქვს.

დას. ფასადზე მიშენებულია აგურის კარიბჭე-სამრკელი — თაღებგახსნილი, ორსართულიანი ნაგებობა, რ-ის მეორე სართული (სამრკელი) შთლიანად დაწვეულია. ქვედა, ნახევარწრიული კამარით გადახურული სართული ეკლესიაში შესასვლელია. მგ. მ. 120. მემშთსაღრომის ეკლესია, არქიტ. ძ. დგას სოფლის სამხრ-დას. კიდეში. თარიღდება ვიანდ. უელდ. ხანით. კვლ. დარბაზულია (8X5,9 მ), ნაგებია თლილი ქვით, კამარის სახარჯი თაღი აგურისაა, ხლო კამარა — რიყის ქვის. შესასვლელი ორია: შორე, შიგნიდან და გარედან დამორცთადიანი, — დას. ეკლესიის ცენტრში, მეორე, შიგნიდან თაღოვანი და ვარჯიან სწორკუთხა, — ჩრდ. ეკლესიის დას. ნაწილში. ნახევარწრიული აფსიდის ღრმძე თაღოვანი სარკმელია, მის ორივე მხარეს — სწორკუთხა ნიშები. თითო სარკმელი სამხრ. და დას. კედლებშია. დარბაზის კამარის სახარჯი თაღი გრძივი კედლების წყვილ მარცხე კილბატრს უერდნობა. ეკლესიის სახურავი ორფერდა, გადახურულია ღარიანი კრამიტით. ნ. შ.

120. სამხრ. ფასადი, ვეპა



121. სამეშის ეკლესია, არქიტ. ძ. დგას სოფლის კლუბის უან, ფერდობზე. თარიღდება XIX ს. კვლ. დარბაზულია (7,6X5,1 მ), ნაგებია ნატეხი ხე და უხეშად დატუთებული ქვებით, წყობაში ურუკია რიყის ქვე. ორნავ შეისრული ფორმის თალიანი შესასვლელი სამხრ. ეკლესიის დას. ნაწილშია. ერთი შესასვლელი ჩრდ. მხრიდანაცაა. ნახევარწრიული, მცირე

ხიდრმის აფსიდის ღრმძე სწორკუთხა სარკმელია, თითო ასეთივე სარკმელი სამხრ. და დას. კედლებშია. აფსიდის სამხრ. ნაწილში კატარა ნიშია. დარბაზთან შეღარებით აფსიდი ხავრძინობად დაბალია. აფსიდის კონქს ლევეთ მოწყობილი ყოფილა სამალავი (ნატივკულია). დარბაზის კედლები შეღესლომა. შეისრული ფორმის ყოფილა კირხსნარითა და ნაყარი ქვებით დაბეტონებული კამარა. მგ. მ. 122. გიორგი შატბერაშვილის სახელო, ისტ. ძ. დგას შატბერაშვილ უბანში, ამაღლებულ ბორცვზე. ეკურთხება ქართ. მწერალსა და სახ. მოღვაწეს გიორგი შატბერაშვილს (1910-65 წწ.). სახლი ნაგებია ქვით, ორსართულიანია, აქვს ღია აივნები, გადახურულია კრამიტით. პირველი სართლის ორი ოთახი ხავერდოვანი ნიშბულებისაა. მეორე სართულზე ორი დიდი ოთახიდან (თითოეული 35 კმ²) ერთი ხაშუპო კაბინეტო იყო. აქ დგას მწერლის საწერი მაგიდა, სკამი და წიგნების კარადა. ამ სახლში დაწერა მწერალმა მრავალი ლექსი, მითხრობა, აქ შევარგო მასალა წიგნისათვის „თეატალური ქართული ჭანსიკი“. სოფელში მწერლის ზირი სტუმრები იყვნენ რუსი და ქართველები. ბერძ. ც.

123. ნიკო ცხველიძის სახლი, ისტ. ძ. მდებარეობს მონასტლიანთ უბანში. აგებულა 1814 წ. ეკურთხება ცნობილ ქართ. პედაგოგსა და სახ. მოღვაწეს ნიკო ცხველიძეს (1845-1911 წწ.). სახლი დგას ყურეშეშოვლებულ უბანში. ნაგებია რიყის ქვითა და აგურით. შესასვლელი სამხრ-დან აქვს. შენობა სამხრ-დან ორსართულიანია, ჩრდ-დან — სამსართულიანი. შესამკ სართული მოკიანებით დაუშენებია ნ. ცხველიძის ხიძეს. ცნობილ ქართ. მეცნიერ-კომპოზიტს უ. გოგრიანი-შვილს. შენობის დას. და ჩრდ. მხარეს ქიონია ვალერია (ამჟამად აიუს შენებულია). პირველ სართულზე სავრძივ ოთხი ოთახი, წინ დერეწით, მეორე სართულზე — სამი. შენობის სახურავი ღარიანი კრამიტისაა.

ნ. ცხველიძესთან საფულოშით ხუფელში ზირად ჩადიდრები სტუმრად გამოჩენილი პედაგოგები და სახ. მოღვაწეები. მისი უბლი იყო მეგობარი იაკობ გოგებავლი კაბუთბიდანვე სოფ. თეატალში, ნ. ცხველიძის ღვთის ოჯახში, იყვნენც. ნ. ცხველიძის სახლში მის ცალკე ოთახი ქიონია დასასვენებლად და საშუაოდ. ამ ოთახს „იაკობის ოთახს“ ეძახდნენ. აქ დაწერა ი. გოგებავლი „კონა“ და „აივანამ პა ჰქმნა“. ამჟამად ნ. ცხველიძის სახლში კავთისხევის რეაწლიანი სკოლაა. ბიძლ.: 110ა:282, 334, 346. ყაზ. ლ.

124. ვმ. გიორგის ეკლესია, არქიტ. ძ. დგას ონოფრიანთ უბანში, ვანო ხაჭირიაშვილის ვიზით. თარიღდება XIX ს-ით. ადგილ მცხოვრებთა გადმოცემით, ეკლ. თავკეთის წმ. გიორგის ეკლესიის (მდებარეობს სოფლის სახმარ.-დას-ით, შიგნში) „მისალოცს“ წარმოადგენს. ეკლ. დარბაზულია (9,4X6,1 მ), ნაგებია ნატეხი და რიყის ქვით; ზოგან კედლების წყობაში, სარკმლებისა და კარის თაღებზე გამოყენებულია აგური. ეკლ. ძლიერ დაზიანებულია. ორივე მხარეს თაღოვანი შესასვლელი სახმარ-ითაა. უწვეულოდ ღრმა ნახევარწრიული აფსიდის ღერძზე ხარკმელია. აფსიდის კედლებში სამი სწორკუთხა ნიშია (ორი - სარკმლის გვერდებზე, სიბერტრულად, ერთი - ხარკმელთან ახლოს). თითო ხარკმელია ეკლესიის დანარჩენ სამ კედელში. დას. კედლის სახმარ. ნაწილში გაურკვეველი დანიშნულების ორი ღრმა ნიშია. (ა) ეკლ. შიგნით შეღებულია და მოხატულია უფოლია (აქა-იქ შემორჩენილია ფერადი ლაქები, ძირითადად შუქი შინდისფერი). დარბაზი კამარით უფოლია გადახურული. ფსაღებზე კარ-ხარკმლის თაღები კარგად არის გამოყვანილი. მგ. მ.

125. ვმ. ნიკოლოზის ეკლესია, არქიტ. ძ. დგას მეტანარინთ უბანში, ამდღებულ ადგილზე. თარიღდება გვიანდ. ფეოლ. ხანით. ეკლ. დარბაზულია (8,1X6,25 მ), ნაგებია დიდი ზომის უხემდ დიკუთხეული და პირ-მოსწორებული ქვებით. ოდნე გაბრტყელებულ ნახევარწრიულ აფსიდში თაღოვანი ხარკმელია, მის გვერდებზე - თითო სწორკუთხა ნიში. აფსიდის სატრიუმო თაღი აგურითაა ამოყვანილი. თითო თაღოვანი ხარკმელია გაჭრილი ეკლესიის დას. დას-მხარე. კედლებშიც. ეკლესიას ორი, გარედან არქიტრავული და შიგნიდან თაღოვანი, შესასვლელი აქვს: დას. კედლის ცენტრში და ჩრდ. კედლის დას. მონაკვეთში. დარბაზი გადახურულია წრილი კეით დაშენი ნახევარწრიული კამარით, რ-იც ერთ-საფეხურიათი კოლასტრებზე დახუჭილ თაღს უყრდნობა. კედლები შეღებული უფოლია. ფსაღების კედლები დასრულებულია მარტეო პროფილის ლევაგარდნით. დას. ფსაღის ცენტრში ცისწრად მოქიქული აგურით გამოყვანილია დიდი ზომის ჯვარი (დაზიანებულია). დე თ., მგ. მ.

თხროთის მთა,

იხ. სოფ. ადიაიანი, თხოთის მთა.

იბროთი

(ოქმის სოფსაბჭო)

126. ნაძალადიანთ ხეში, არქეოლ. ძ. მდებარეობს იგოეთ-ლაბისყანის

გზიდან 1 კმ-ზე, ხელმარცხნივ. თარიღდება გვიანდ. ანტ. ხანით. თხროთის პირველი ეკლესია. მგ. მ.

127. სამაროვანი, არქეოლ. ძ. მდებარეობს სოფ. იგოეთთან. თარიღდება გვიანდ. ბრინჯაოს, ადრინდ. რკინის ხანით. გამოყვანილია თბილის-გორის სააეტ. გზის შემნებლის დროს. რამდენიმე სამარხი დაზიანდა, რის გამოც მიცვალებულთა დაკრძალვის წესის დადგენა ძნელდება. ს-ში აღმოჩნდა თიხის შურჭელი - ჯაბი, სურ-რა, ქოთანე, ხაღვრებელი და ხეც; აგრეთვე რკინის ლაქები, შუბისწვერი, ბრინჯაოს ბრტყელი ცული და სხვ. მოპოვებული მასალა დაცულია გორის ისტ.-აფნ. მუზეუმში.

ბიბლ.: 23.

128. ფნაბისის ვმ. გიორგის ეკლესია, არქიტ. ძ. დგას სოფლის სახმარ.-დას-ით, ფერდობზე. თარიღდება ადრინდ. ფეოლ. ხანით. ეკლ. დარბაზულია (7,1X4,8 მ), ნაგებია უხემდ დიკუთხეული და პირდაპირილი მოზრდილი ლოდებით. წყობაში ურვეია რიყის ქვა და აგური. ეკლ. ძლიერ დაზიანებულია: ჩამონგრეულია კამარა და კედლების ზედა ნაწილები. შესასვლელი სახმარ-იდანა. გარედან კარის ზედა ნაწილი ჩამონგრეულია, შიგნიდან კარს 2,15 მ სიგანის არქიტრავის გათლილი ქვა ადგვს. ნახევარწრიული აფსიდის კონქი გაბრტყელებულია. მას მარტეო კონსოლებზე დაყრდნობილი ახეთივე ფორმის სატრიუმო თაღი აქვს. ნახევარწრიული კამარით გადახურული დარბაზი შეღებულია და მოხატულია უფოლია (გაირჩევა ფერადი ლაქები). მგ. მ.

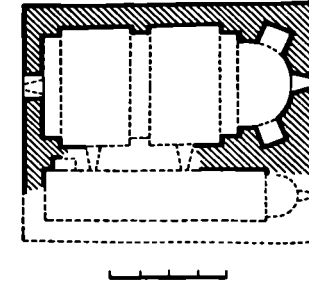

129. ლვითისმთაის ეკლესია, არქიტ. ძ. დგას სოფლის სახმარ.-დას-ით, გორაკზე, სასაფლაოსთან. თარიღდება ადრინდ. ფეოლ. ხანით. ეკლ. დარბაზულია (5,85X4 მ), ნაგებია უხემდ დიკუთხეული და პირდაპირილი მოზრდილი ლოდებით, წყობაში გამოყენებულია რიყის ქვაც. შესასვლელი სახმარ-იდანა. მარტეო კონსოლისებრი აფსიდის ღერძზე უფოლია სწორკუთხა ხარკმელია, მის ორივე მხარეს - თითო სწორკუთხა ნიში. კონქი ნაგებია რიყის ქვით. სატრიუმო თაღი რიყის ქვითავე კონსოლებს უყრდნობა. (ა) ინტერიერი შეღებულია და მოხატულია უფოლია (შემორჩენილია ფერადი ლაქები). შეკეთების დროს სატრიუმო თაღი კრამით ამოყვანილი (შემორჩენილია მისი სახმარ. ნაწილი). მგ. მ.

130. მარიაშ ჩალუნელის სახლი, ისტ. ძ. დგას შუა სოფელში, გზის მარცხ. მხარეს. სახლი გეოთენოდა ერთ-ერთ პირველ მეჭარხლე ქალს, 1937 წ-დან კოლ-ბა „ღივების იმების“ თავ-რეს მარიაშ ჩალუნელს (1901-72 წწ.) აშენებულია 1934-35 წწ., ორსართო-

ლიანია. თავდაპირველად პირველ და მეორე სართულზე ორ-ორი ოთახი იყო. ახლა სახლი ნაწილობრივ გადაკეთებულია. მგ. ლ.

131. წითელი სახლი, არქიტ. ძ. დგას სოფლის სახმარ.-ადმ-ით, თბილის-გორის გზის პირას, ქ. კასპის გადასახვევიდან 150 მ-ზე. თარიღდება განეით. ფეოლ. ხანით. 1983 წ. ძ-ზე ხარკმტ. სამუშაოები ჩატარა სპეც. სამეცნ.-სარესტ. საწ. გავრ-თიანებაზე (რესტავრაციის ატორი ნ. ზახუნაშვილი) - გადაიხდა ეკლ. და სახმარ. მინაშენი. ეკლ. დარბაზულია (10X6,15 მ), ნაგებია ძირითადად შუქი წითელი ფერის აგურით (აქედან მომდინარეობს ძეგლის სახელწოდება), წყობაში ჩართულია ნატეხი და რიყის ქვებაც. შესასვლელი დას-იდანა. ნახევარწრიული აფსიდის ღერძზე ფართო ხარკმელია, მის ორი-

131 ხელი აღმ-იდან (აღდგენაზე), ხელი სახმარ.-ადმ-იდან (აღდგენის შემდეგ), გვერ-



ვე მხარეს — თითო ღრმა თაღოვანი ნიში. ორი სარკმელი სამხრ. კედელზეა, ერთი — დას-ისაში, კარის თავზე. დარბაზის გრძივი კედლები დანაწევრებულია ორსაფეხურიანი მასიური პილასტრებით, რკინსაც ცილინდრული კამარის საბჯენი თაღები ეყრდნობა. პილასტრებს თაროსებრი კაპიტელები აქვს. ჩრდ. ფასადის ზედა ნაწილში, აუგურის წყობაში ჩართულია თლილი კვადრების მწკრივი.

კედლების სამხრ. შიგნითაა ხეგან მხოლოდ კონსტრუქცია შემორჩენილი. მას შესასვლელი სამხრ. იდან ჰქონია.

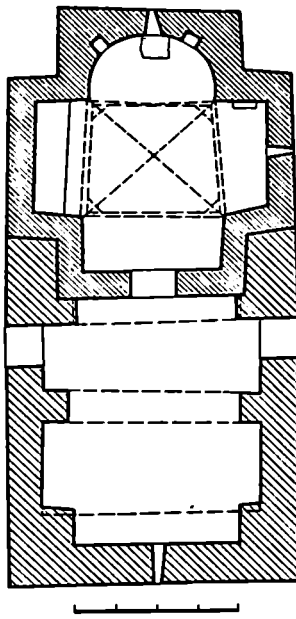
გ. კ. მ. მ.

ილუსტოი

(წინარების სოფსაბჟო)

132. ილუსტოის ნათლისმცემლის ეკლესია, არქიტ., მონუმ. ხელოვნ. დ. დვას სოფლის განაპირას, აღმთი, გაუაქებულ ვერდობზე. თარიღდება VI ს. I ნახ-ით. კვლ. ჯვარ-გუმბათოვანია (7,5X7 მ), ნაგებია ქვიშაქვი


დლი და ლღვებით. ნაგებობის გვერდითა თანაბარკედლიან ჯვარს წარმოადგენს. შესასვლელი დას-დანაა. აღმ. მკლავში ნახევარწრიული აფსიდი. აფსიდში და სამხრ. მკლავში თითო სარკმელია. აფსიდში, სარკმლის ქვეშ, კედელზე მყარად მიმაგრებულია მოზრდილი სატრაპეჯო ქვა. გუმბათის ყელის საბჯენი თაღების ქუსლებთან, კუთხეებში მასიური თარიგებია დაყოფილებული. თარიგების დონეზე სამჯგენი თაღები 0,12-0,14 მ-ით მკლავის ხილდრშია შეწყული, რითაც უფრო ფართო კვადრები წარმოქმნება. ამ კვადრებზე აღმართულია გუმბათის ველი. გუმბათის ყელის ოთხივე კუთხეში ტროპეობაა. მათ საბჯენი თაღები არა აქვთ და ამოყვანილია ქარგოვლებით. გუმბათის კამარის ქუსლამდე გრძელდება ტროპეობაზე აფსიდილი



132. აგვა

სიბრტყეები, რ-თა თავზე იქმნება სამკუთხოვანი თარიგები. აქედან კამარის წყარამდე გუმბათის ყელში ნაკერი გასდევს. გუმბათის ოთხივე ოთხი სარკმელია: აღ-ისა შედარებით უფრო და თაღოვანია, დანარჩენი სამი — სწორკუთხა. გუმბათის ყელის კუბური სივრცე გადახურულია ოთხი სვეტებით შეკრული კამარით. გუმბათი ზევიითენ ვიწროვდება და ოთხივე კუთხეში ჩამოთლილი აქვს.

(ა) კვლ. შიგნით შეუსილი და მოხატული ყოფილა. შემორჩენილია შეუსილობისა და XII ს. მხატვრობის ძლიერ დაზიანებული ფრაგმენტები. გუმბათში გაირჩევა ამალღვების კომპოზიცია თორმეტი მოცეკლით. ხაყურთხველის კონქში ეყდრებმის ფრაგმენტი, ქვემოთ, ხაყურთხველის კედლებზე — მკლავის მამთა ექვსი ფიგურა. ხაყურთხველის ხარკმელი შემოვლია ორი ორნამენტული ზოლით (ციბისებრი და უსარსლო დეროს მოტივი). სამხრ. მკლავის სამხრ. კედელზე გამოსახულია პეროდეს ნადიმის სცენა, აღმ. კედელზე ნათლისმცემლის ფრაგმენტი. ჩრდ. მკლავის კამარში ჩანს წმინდანის აბრისები. მოხატულობის განაწილება კედლებზე, ზოგ შემთხვევაში, არ არის იხე ზუსტად შევარდებული არქიტ. ფორმებთან, რ-



132. განივი განაკვეთი აღმ-კენ

გორც ეს დამახასიათებელია XI ს. მხატვრობისათვის (გუმბათის ყელში მოციკულითა ფიგურები ტროპეობის ჩახსნილ ზედაპირზე გადაის). ნახტი მკაცი და ამავე დროს მოქნილი, უფროდენი ზედაპირის დამუშავება გრადიუელი ხასიათისაა. მოხატულობის კოლორიტი მოწითალოყაისფრისა და ნაცრისფრის შეხამებაზეა აგებული. კედლების გუმბათის ყელზე გამოსახულია სამი რელიეფური ჯვარი: ერთი — სამხრ. წიბოზე, ხარკმლიდან მარჯვნივ, ორი — ჩრდ. წიბოზე. დას. ფხაღზე შესასვლელის არქიტრაფი თითქმის მთელ დას. მკლავს მიჰყვება.


დას. მხრიდან კედლებისათვის მოვინანებთ მიუშენებიათ სათაღისი — ვ. წ. ს ა ქ ა ლ ე ბ ა. გვეშთ სწორკუთხა ნაგებობის სამხრ. და ჩრდ. კედლებზე ამოყვანილია სამი წყვილი მასიური პილასტრი, რ-თა თავზე ცილინდრული კამარის საბჯენი თაღები გადაის. შესასვლელი ჩრდ. და სამხრ. კედლებშია, ერთდერთი ხარკმელი — დას. კედელში, საქალბოს აშენების დროს კვლ. შეკეთებით და მისთვის ლავგარდანი შემოუყვლებიათ.

ილუსტოის ნათლისმცემლის ძირითად თავისებურებას წარმოადგენს ოთხკუთხა დაბალი გუმბათი, რაც გამოწვეულიაა ფილ. ხანის ქართულ არქიტექტურაში. აღსანიშნავია იხივ, რომ კვლასიას ერთდერთი კარი აქვს დას. მკლავში (გვეჯვება აგრეთვე იყალითოსა და შიომღვიმის მცირე ეკლესიებში).

ბაბლ.: 90:11-12; 245:1-10. დ. შ. გ. მ. მ.

133. ღირაბსოვლის ეკლესია, არქიტ. დ. დვას სოფლის ცენტრში, ბეკობზე. თარიღდება გვიანდ. ფილ. ხანით. კვლ., განსაკუთრებით მისი

132. აღმ ფასადი



ჩრდ. მხარე, ღრმადია შიქში ჩამუდარი. კვლ. დარბაზულია (4,45X3,85 მ), ნაგებია დიდი ნატეხი ქვით, გამოყენებულია რივის ქვა და აგურით. შესასვლელი დას-დასა. სწორკუთხა საკურობველში და დას. კედელში თითო ვიწრო ხარკელია. დარბაზი ვადახურულია ნახევარწრიული კამბარით. კვლ. გადახურული ყოფილა ბრტყელი ლოდებით, რ-ებიც ამავე დროს თაროსებრ ლევადანს ქმნიდა. აღმ-ით ლევადანის ირრიდე ქვაა შუორწნილი. დას. კარის თავზე ჩასმულია რელიეფური ქვაჯვარი, რ-ის კიდებზე ორ სვეტად სომხური წარწერაა. კვლ. სომხურია. მგ. შ.


ბარეობს ხოვლის ჩრდ-ით 1 კმ-ზე, მდ. კავთურის მარჯე. ნაპირზე, ადგილ აუღლამის ველზე. თარიღდება გვიანდ. უეოდ. ხანით.

იპპო

136. იპპის ვმ. გიორგის ეკლესია, არქიტ., ისტ., მონუმ ხელოვნ. დ. დგას მდ. მახწყალის მარჯე ნაპირზე, ტყით დაფარულ მთებში. ხაშხარ-დას. თა-ლის ქვეშ, ნიშის მარცხნივ ფლაზე დეყავეული ჯერის რელიეფური გამოხატულება და ასომთ. წარწერაა, რ-შიც ნახსენებია კტიტორი მამამთავარი არსენ. წარწერის პალეოგრაფიული და ნაგებობის სტილისტ. ანალიზით კვლ. თარიღდება XI ს. I ნახ-ით. 1930-40 წწ კვლევისაზე ხარეხტ. საშუალოები ჩაატარა საქ. სსრ სახკომსახტოსთან არსებულმა ხელოვნ. საქმეთა სამმართველომ (რესტავრაციის ავტორები: ნ. ჩუბინაშვილი და ე. წილოსანი). აღდგინეს ფსხადები და გუმბათის ყელი, ნაგებობას ხაშხარ-ით შეუქმნეს სუბსტრუქცია, ჩრდ-ით მთის ფერდობი კედლით გაამაგრეს. კვლ. ჯვარ-გუმბათოვანი ნაგებობაა (9X7,2 მ), ნაშენია ნატეხი ქვით. ფსხადების მოსაპირკეთებლად, თადებზე, სვეტებზე და სხე კონსტრ. ნაწილებზე გამოყენებულია თლილი ქვა. შესასვლელი ორი აქვს: დას-დან და ხაშხარ-დან (უფრო განიერია). ცენტრ. სივრცე იქმნება ჯერის ოთხი მკლავით, რ-თაგან სამი მოკლე და სწორკუთხაა, ხოლო მეოთხე აღმ-ით ღრმბა და აუსხილთ მთავრდება აუსხიდის ღერძზე

სარკმელია, გვერდებზე ნიშები. საკურობველში ოთხკუთხა სტრატეგო ქვა დგას. კანკალი თაღოვანი იყო, შუაში აღსავლის კარით. აუსხიდის გვერდებზე გვეშით ოთხკუთხა სამკველო და სადიაკვნაა. ორივე სა-თაესს თითო პატარა მრგვალი ხარკეული აქვს და დარბაზს სწორკუთხა

136. განივი განაკუთი აღმ-კენ, გვეშ

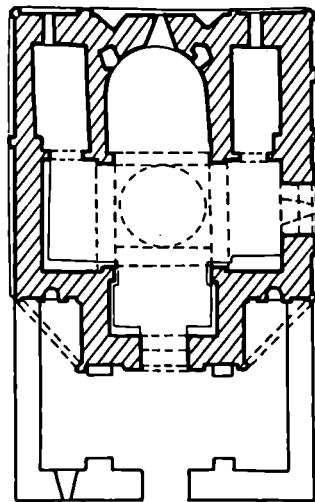



133. ხედი ხაშხარ-დას-იდან



134. მიჰალ-აბბარიელის ეკლესია, არქიტ. დ. დგას ხოვლის ცენტრში. თარიღდება გვიანდ. უეოდ. ხანით. კვლ. დარბაზულია (15,15X5,8 მ), ნაგებია ნატეხი ქვით, გამოყენებულია აგური და რივის ქვა. თაღაპირველად კვლ. მცირე ზომისა ყოფილა. მოგვიანებით მისთვის დას-დან მოზრდილი სითაესი მიუშენებიათ. შესასვლელი დას. კედლის ცენტრშია, ჩრდ. კარი ამოშენებულია. საკურობველში ერთი ხარკელია. საკურობველი დარბაზის იატაკის დონიდან საქმოდ ამაღლებულია და სამსაფეხურიანი კიბე აქვს. საკურობველის გვერდებზე ვიწრო სითაესებია. კვლევისის გრძივი კედლები ორი წყვილი პილასტრითაა დანაწევრებული (აღმ. პილასტრები უფრო მასიურია). ისრული კამარა საბჯენ თაღებს ეყრდნობა. კვლევისის დანარჩენ სამ კედელშიც თითო ხარკელია. ჩრდ. სარკემელთან ხანათლავი ნიშია. დას. ფსხადზე, ფორტიონის ქვეშ გამოხატულია პატარა რელიეფური ჯვარი. კვლევისის თაროსებრი ლევადანი აქვს. სახურავი ორფერდია, გადახურულია კრამიტით (დაზიანებულია). ფორტიონის კეხზე დგას აგური თაგები სამრკელი-ოთხბოიანი თაღებით გახსნილი ფინატური, რ-საც პირამილული სახურავი აქვს. მგ. შ.

136. აღმ. ფსხადი



135. სამაროვანი, არქიტ. დ. მღე-


კართი უკეშირდება. თითო სარკმელი დას-ის და სამხრ-ის მკლავში. დარბაზის მაღალი კამაროვანი მკლავების გადაკვეთაზე ასევე მაღალი გუმბათია აღმართული. იგი ნახევარწრიულ თაღებს ეყრდნობა. გუმბათის ყელზე გადასვლა განხორციელებულია აფრებით. გუმბათქვეშა თაღები პროფილირებულ კაპიტელებს ეყრდნობა. გუმბათის ყელში გაჭრილია ექვსი სარკმელი. ტაძრის სამხრ.-დას. და ჩრდ.-დას. კუთხეებთან, მკლავებს შორის, ღიაგონალებზე მცირე ზომის ღია სამლოცველო ნიშებია. კუთხის პილასტრებზე აეურული ფესტონებითა და ორნამენტით მორთული თაღები გადაღის. კამარით გადახურული სამკუთხა სივრცის შიგნით უარით ორნამენტოანი არშით მორთული ნახევარწრიული ნიშებია.

(ა) ინტერიერის მოხატულ ობა თარიღდება XI ს-ით. დაზიანებულია მხატვრობის ზედა ნაწილი აუსილის კონქში, გუმბათის კამარაში, ჩრდ და სამხრ. კედლების ზედა რეგისტრებში. აუსილის მეორე რეგისტრში შემორჩენილია ელვისის მამათა გამოსახულებების კონტურები, სარკმლის

ქვემოთ - ბატი მანდილისაი, სარკმლის კედლებზე ორი ღიაკენის ფიგურაა. საცრემლო თაღის ცენტრში გამოსახულია ჯვარი, ხოლო თაღის ქანობზე ორი კომპოზიციაა: ჩრდ-ით - ქრისტე მოციქულ პეტრესთან ერთად, სამხრ-ით - ქრისტე მოციქულ პავლესთან ერთად. გუმბათის ყელის მხატვრობა ორ რეგისტრად იყოფა: სარკმლებს შორის გამოსახულია ათი მოციქული, აღმ-ით - ღვთისმშობელი ორანგას პოზაში. მომდევნო რეგისტრში, სარკმლების ქვემოთ, რამდენიმე სცენაა: აღმ-ით ფერისცალების ურავმენტია, ჩრდ-ით - ჯვარცმა, სამხრ-ით - გარდამოხსნა, დას-ით - დატვირება. სამხრ. მკლავის მხატვრობა დაყოფილია სამ რეგისტრად. ზედა რეგისტრის მხატვრობა დაზიანებულია. შემდეგ რეგისტრში, სამხრ. კედელზე გამოსახულია შობა; ამავე რეგისტრში, დას. კედელზე - მირქმა. აღმ. კედელზე გაურკვეველი ურავმენტებია. ქვედა რეგისტრში წმ თევდორეს, წმ ესტატეს, წმ დემეტრეს, წმ პროკოვის, წმ მერკვილესა და წმ ნესტორის ნახევარფიგურებია. ჩრდ. მკლავით დათოზილი აქვს წმ. გიორგის

ცხოვრების ციკლს. ზედა რეგისტრში გამოსახულია ურმის თვალზე წამება, მომდევნო რეგისტრში - ეშმაკის კლდეში მოშწყვდევა. ჩრდ. კედელზე ორი სცენაა გამოსახული: ზედა რეგისტრში - ღვთა ქალაქის მოქცევა, ქვედა რეგისტრში - წმ. გიორგიმ ტყვე დაუბრუნა მშობლებს; დას. კედელზე გამოსახულია წამება გაეარებულნი რკინის ლურსმანით ფეხსაქმლით. ქვედა რეგისტრში - სასწაული სარკინოზზე. დას. მკლავში განკითხვის დღის სხვადასხვა სცენაა: ანგელოზი, რომელიც ცის კამარას ახეებს, აბრაამის წიაღი, აქებდეთ უფალს, საშობებ. გარდა განკითხვის დღისა, ჩრდ. კედლის ქვედა რეგისტრში გამოსახულია იერუსალიმის შესვლა. ამავე კედლის სარკმლის თაღში - ჯვარი, ხოლო წირობლებში წმინდანებია გამოსახული (ერთ-ერთი წმ. ქრისტეურავა). კარის ლუწებში შემორჩენილია ორი ფიგურის ურავმენტი. დას. მკლავის მოხატ. მკეთრად

136(ა). ჩრდ მკლავის მხატვრობის სქემა



ტელი მარტივი ფორმისაა, კუთხეები გამობურცული აქვს. ფასადის აღმ ნაწილში ჩანს მული ორი დიდი ქვის ლოდი თითქმის კედლის ნახევარს ავსებს.

კედლისა და სახურავით ქონია მიწაზე ნიჟარები (კამარა და კონქი ჩამონგრეულია), რ-ის ნახევარწრიულ აფსიდში ერთი სარკმელია. მკ. შ. 142. მამოხედილი ბანაძე, არქეოლ. დ. აღმოჩენილი იქნა კავთისხევის ცემენტის კარიერისაკენ გადასასვლელი გზის შიშვითი მხარეზე მხარეზე 100 მ-ზე, ადგილ ლოდების მიწებში. თარიღდება ძვ. წ. II ათასწლ. დასასრულით. თიხის ჭურჭელში აღმოჩნდა ბრინჯაოს ნივთები: აღმ-ქართ. ცული (2 ც.), თიხი, ხის სახოკი, სილინდრის ზოდები (40 კმ). მოპოვებული მასალა ინახება კასპის მხარეთმც. მუზეუმში.

მკ. შ. 143. ნამოსახლარი, არქეოლ. დ მდებარეობს ადგილ ყორულში, მდ. კავთურის მარჯვ. ნაპირზე. თარიღდება ანტ. ხანით. ნამოსახლარი გორის ზედაპირზე იპოვება ანტ. ხანისთვის დამახასიათებელი თიხის ჭურჭლის ფრაგმენტები. ირ. შ.

144. ნამოსახლარი I, არქეოლ. დ. მდებარეობს კავთისხევის რკ.-გზ. სადგურიდან მიმავალი სააერ. გზის მარჯვ. მხარეზე, მდ მტკვრიდან 2 კმ-ზე, ადგილ მუყაშანთ ვენახებში. თარიღდება გვიანდ. და აღინდ. რკინის ხანით. ბორცვის ზედა ნაწილი გადარეცხილია. ზედაპირზე იპოვება სხვადასხვა ჭურჭლის ორნამენტიანი ფრაგმენტები. ირ. შ.

145. ნამოსახლარი II, არქეოლ. დ. მდებარეობს სოფლის სააერ. გზის მარჯვ. მხარეზე, მდ მტკვრიდან 2,7 კმ-ზე, ადგილ მუნისწყაროზე. თარიღ-

დება გვიანდ. ბრინჯაოს, აღინდ. რკინის ხანით. ნ-ზე (ფართ. 2 კა) იპოვება ნაცრისფერხედაპირიანი, შავად გამომწვარი თიხის ჭურჭლის ფრაგმენტები, უმეტესობა ორნამენტიანია. ირ. შ.

146. ნამოსახლარი იორამის ბორა, არქეოლ. დ. მდებარეობს სოფლის ჩრდ.-დას-ით 1,5 კმ-ზე, ქასიანთ ზევის მარცხ. ნაპირზე. თარიღდება ანტ. და აღინდ. ფეოლ. ხანით. ნამოსახლარზე იპოვება თიხის ჭურჭლის ნატეხები. მკ. შ.

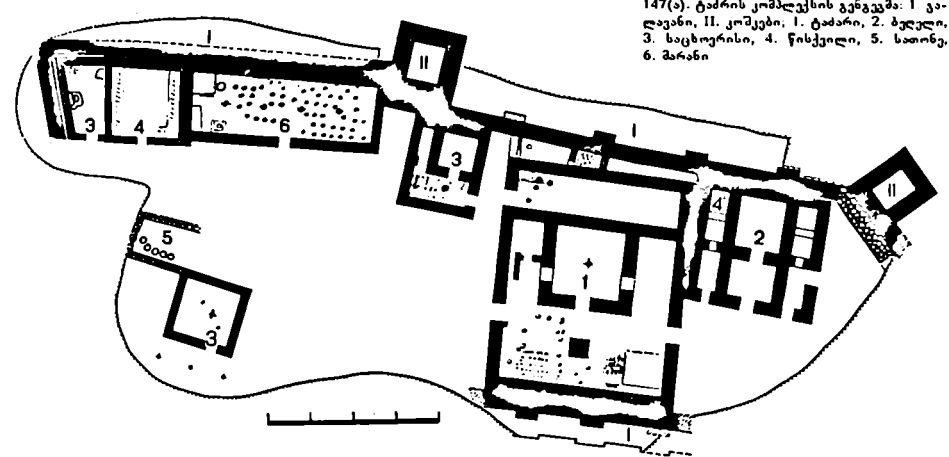
147. ნამოსახლარი სიხიხაბორო, არქეოლ. დ. მდებარეობს კავთისხევისკენ მიმავალი სააერ. გზის მარჯვ. მხარეზე 500 მ-ზე, ჩოჩეთის უბნის ჩრდ. განაირას, მდ-ების კავთურისა და შვეწყალას შესაყართან. გამოვლენილია სამი კულტ. ფენა - აღინდ. ბრინჯაოს, გვიანდ. ბრინჯაო-აღინდ. რკინისა და ანტ. ხანისა. გათხრები დაიწყო 1971 წ. კამ-მ (ხელმძღვ. გ. ციტიშვილი). კომპლექსი შედგება საკუთრივ ნამოსახლარის, მის ჩრდ.-აღმ-ით მდებარე ნასოფლარ-ნადაბურისა და სამარო-ენისაგან.

(ა) ნამოსახლარი გორის სიძ. 12 მ-ია, თხემის ფართ. 0,5 კა. პირველმოსახლეობა აქ დასახლებულა აღინდ. ბრინჯაოს აღინდ. ეტაპზე (ძვ. წ. IV ათასწლ. ბოლო საუკუნე). დასახლებას ურსებია ძვ. წ. III ათასწლ. I ნახ-მდე. ფენის სისქე 0,75 მ აღწევს. შემორჩენილია თიხის ნაღვსი წნული საცხოვრებელი - ერთოთახიანი ოთხკუთხა, მრგვალკუთხეებიანი, ორივე მხარეს თიხით შელესილი ნაგებობა, რ-იც დამხრობილია ფასადით სამხრ.-აღმ-კენ. შენობის ცენტრში იატაკში ოთხშეე-



147(ა). ტაძრის კედელი

რილიანი თიხის კერაა. უკანა კედლის გასწვრივ გამართულია დაბალი და განიერი თარო, რ-ზეც განლაგებულია ერთმანეთისგან თითქმის თანახმი მანძილით დაცილებული, თიხით მოლესილი ნაცარგოლები. თაროზე ჯგუფ-ჯგუფად ელაგა თიხის ჭურჭელი. ამევე ფენაში დადასტურდა მრავალი სამეურნეო ორმო. აღინდ. ბრინჯაოს ხანის შემდეგ გორაზე კარგანით წყდება ცხოვრება. მისი ხედახალი ათეისება დაახლ. ძვ. წ. II ათასწლ. ბოლო საუკუნეებში ხდება. ამ ხანას მიეკუთვნება რიყის ქვით ტალახზე ნაგები სახლების ფრაგმენტები. ეს ფენა რამდენიმე საშუაზ. პორიზირებულ შვიცავს. აქედან მოყოლებული ძვ. და ახ. წელთაღრიცხვითა



147(ა). ტაძრის კომპლექსის გეგმა: 1. ვალაყანი, 11. კოშკები; 1. ტაძარი, 2. ბუდელი, 3. საცხობისი, 4. წიხელი, 5. სათიხე, 6. მარანი

მოხანაძე ციხიჯიარაზე ცხოვრობდა არ შეწყვეტილა, ოღონდ იცვლება გორის არსი. დაახლ. ძვ. წ. VI ს. მოსახლეობა აქედან ბარში ჩაიღის და გორის აღმო-თ და ჩრდ-ით დაბად სახლდება. ამიერიდან გორა დაბნის სალოცავი ხატია. ძვ. წ. VI-V სს. სამშენ-პირიზონტში შერჩენილია დიდი, როგორც ჩანს. სახ. შენობის სიძირკველი ნაშთები. შერბოა განადგურებულია მომდევნო ხანის მოზრდილი კომპლექსის მშენებლობისას. ყველაზე კარგად სწორად ეს კომპლექსია შემორჩენილი. იგი თარიღდება ძვ. წ. IV-III სს-ით. კომპლექსში შეიღის ტაძარი, მარანი, ბეღელი, წისქვილი, სათიხე და საცხ. შენობები. შემოხლულია აღიზით ნაგები გალავნით (ყველის სიგ. 2 მ-ღეა), რ-იც გორის თხემის კიდვს გასვლეს. გალავნის კველი შემაგრებულია კონტრფორსებით და შობათქმულია შიდა მხრიდან. ჩრდ.-აღმ. კუთხეში დგას ოთხკუთხა, ასევე აღიზით ნაგები კოშკი: ასეთივე კოშკი დგას ჩრდ. კედლის შუა წელთან. კომპლექსის მთავარი კომპონენტია საეკლესიო გალავნით შემოხლული ტაძარი. ტაძარი და მისი გალავნის კედლები ნაგებია ნატეხი ქვიდან და აღიზით მშრალი წყობით. კედლებში განვიო ძელების ხისტემაა ამპტურად დატანული. კედლების სიგ. 1,5 მ აღწავს. კვადრ. აღიზის ზომები 0,42-0,45 მ შორის შერეობს, ხისქე კი 0,08-0,1 მ-ია. ტაძრის ეკონი დგას ქვით ნაგები, გვეშით კვადრ. 2 მ სიმაღლის საკურობველი. აქვე უნის ქვაბი.-აღმ. კუთხეში მოწყობილია პანთა და თიხით ნაგები მოედანი - სა მ ს ხ ე კ ა ლ ო (3,5X3,5 მ). საკურობველზე აღმოჩნდა რკინის და-

ნა და ცხვრის დამწვარი ძელები. ტაძრის ეკონი შესასვლელი კარი გაკრილია გალავნის დახ. და აღმ. კედლებში. თითონ ტაძარს შესასვლელი სამხრ-დან აქვს. დას. და აღმ. კედლებში ფართო სარკმლები. სარკმლებისა და კარის ჭრილები ისეა განლაგებული, რომ შუის ამოხედვად მის ჩანს და სხვითი კოეფიციენს ხელგობდა ტაძარში. ტაძრის ნანგრევებში აღმოჩნდა სვეტის მსგავსი თიხის საკურობველის ნატეხი და თიხისავე დისკოები ხუდ ჯვრების რელიეფური გამოხატულებით. აქვე აღმოჩნდა სხვადასხვა ზომისა და ფორმის დამლიანი თიხის ბათიაშის ნატეხები. ანაბეჭდებზე ნაჩინაირი გამოხატულებები შეიმჩნევა (ცხენოსანი შუით ხელში, ცხენი, რ-ის ზურგზეთი ნახევარ-მთავარა, თხა თუ ჯიხვი და სხვ.).

ტაძრის მთავარ დარბაზს ჩრდ-დას-აღმ. აკრავს ვრცელი (18X4,5) სათავსი, რ-ასაც შესასვლელი დას-დან აქვს. სათიხე ორსართულიანი ყოფილა. პირველი სართული (სიშ. 3,5 მ) ქვიითა ნაგები. ხართლშუა კვადრული სიკვების ნაშთები ქვის კედლებზე დგას (კოშკებს შორის მანძილი 0,85-0,9 მ-ია). მეორე სართულის კედლები ნაგებია აღიზით. ამ სათავსში აღმოჩნდა თეთრი კირქვი-საგან გამოთლილი აქემენიდური სტილის კაპიტოლი - ორი, ერთმანეთთან ზურგშეკეცილი ნახევარბარანი.

ტაძრის გალავნის აღმ. კედელზე მიდგმულია აღიზით ნაგები შენობა - ბ ე ე ლ ო, რ-იც 8 სათავსისაგან შედგება. მათგან ოთხი ერთი ზომის კოლია (2X2 მ). აქ იატაკზე დამწვარი მარცვ-ლეული ეყარა. სხვა ოთახებში მტქვრად დიდი ზომის თავდახურული სამეურნეო ჭურჭელი აღმოჩნდა. ტაძარიცა და ბეღელიც გადახურული ყოფილა წითლად შეღებული ორგვარი (ზრკველი და დარისებური) კრამიტით. ორკუთრი მთავანზე, გამოწვადვ, თითო ბერძნ ასი-ნიშნებია დატანილი, რ-ისგან რიცხვითი მნიშვნელობა უნდა შეიძლება და აღნიშნავს ისტატიის მიერ დამზადებული კრამიტის რაოდენობას. სამეურნეო ნაგებობებიდან გაითხარა აგრეთვე მარანი, წისქვილი და სათიხე.

ჯიშის ურძნის წიპები. სათავის ჩრდ. კედელზე მიდგმულია თიხის ორი საკურობველი. ერთში თიხის დამწვარი რქები, მეორეში - სამი საცეცხლეური. სამხრ. კედელზე, საკურობე-ბაქნთან მიდგმულ საკურობველს ჯგრის რელიეფიანი თიხის დისკო აქვს.

წი ს ქ ე ი ლ ი მარანს აკრავს დას-იდან. იგი გალავანზეა მიდგმული და აღიზითაა ნაგები. სათავის სამი კედლის გასწვრივ აღიზითვე ნაგები შენობა, რ-ზეც დალაგებულია 30-მდე ხელსაფეკავი. წინა მხარეს, იატაკზე, აღიზისავე მოლიანი სა-ფეკველია. წისქვილი დას-ით აკრავს ერთი საცხვარი. ოთახი, სადაც აღმოჩნდა პურის საცხობი ღუმელი, ორი ხელსაფეკვეი თავისი საფეკლე-თი და დაბალი სამსხვერდო-სა-კურობველი. ეს ოთახი წისქვილის მცველი მოგვის საცხობველი უნდა იყოს.

წისქვილთან ახლოს აღმოჩნდა კრამიტით გადახურული ერთი ნაგებობა, სადაც დადასტურდა ერთმანეთის გვერდით მდგარი ოთხი ოთხე.

ტაძრის გალავნის დას-ით გაითხარა აღიზით ნაგები და თიხით შეღე-სილი საცხობველის სათავსი აი-ანი შენობა, რ-ასაც შესასვლელი აღმ-დან, ტაძრის მხრიდან აქვს. პირ-ველ ოთახში, მარჯვ. მხარეს პურის საცხობი ღუმელია, ხოლო შუაში - ორი ხელსაფეკვეი თავისი საფეკლე-ლით. არც წისქვილში, არც საცხვარ. შენობებში კრამიტის ნატეხები არ არის. ჩანს, მათ ბანური გადახრვა კრინათ. ყველა მათგანში, კედლებ-ის გასწვრივ დადასტურდა ხის სე-ვეტები, რ-ისგან სახურავის კოჭები

ყურდნობოდა. ოთახების უმეტესობაში (ბეღელი, მარანი, წისქვილი, სა-თიხე, სამთიხიანი შენობა, მექს-ვილის საცხობველი) იატაკი თიხაბეტქონილია. ტაძრის ეკონი, თეთი ტაძარს და მისი ჩრ-ით გრძელ სათავსს ხის იატაკი აქვთ. განათხარში შრავ-ნად იპოველია როგორც სასურ-ნეო, ისე სუფრის წითლად გამოწვ-არი და წითლად შეღებულ-მობატული თიხის ჭურჭლის ნატეხები. მოპოვე-ბული მასალა ძვ. წ. IV-III სს. განე-კუთვნება. ამ თარიღის სისწორე-ს სარწმუნო ხდის გათხრების დროს აქემენიდური სვეტის თავის აღმოჩე-ნაც. მასში აშკარად შეიმჩნევა ელი-ნისტ. სეულატურის ელემენტები. ბევ-რი დეტალი მწიშობს, რომ ეს კომპ-ლექსი შუის ღეთაების, ცეცხლის ტაძ-რისაა. 1984 წ. მ-ზე საკონსერვაციო და ნაწილობრივ სარესტ. სამუშაო-ები დაიწყო სპეც. სამეცნ.-სარესტ. საწ. გავრთიანება (ხელმძღვ. შ. ყარაშეი-ლი).

ნამოსახლელი ხანძრის გაუნად-გურება ძვ. წ. III ს. შუა ხანებში. მის ნანგრევებზე განახლებულია გა-

147(ა). კაპიტლი, დამზადებული ტაძრის ბათიაშზე




მარანი (შიდა ზომები 22X7,5 მ) მდებარეობს ტაძრის დას-ით, მიწვე-ბულია გალავანზე, ნაგებია აღიზით. შესასვლელი სამხრ-იდანაა. შენობის გრძელ რაზზე ქვის ბალიშზე დამა-გრებული ხის ოთხი სვეტი მდგარა. ოთხ-ოთხი სვეტი გრძივი კედლების გასწვრივაც ყოფილა. გადახურვა ბა-ნური იყო. მარანში მიწაში 5 რიგად, წითელი საღვავით ნაირგვარად მო-ხატული, 48 სხვადასხვა ზომის ქვე-რია ჩაფლტული. სათავის ჩრდ.-დას. კუთხეში ძელებით ნაგები საწნახელი (2X2 მ) დგას. მის წინ მიწაში ჩაფ-ლულია თიხის მობატული თღარი. საწნახელი აღმოჩნდა საფარავის

ცილებით მცირე მასშტაბის ცხოვრება. დასტურდება ორი საშუაზ. პორიზონტი. შემორჩენილია მცირე შენობების ფრაგმენტები და სამუხრუნეო ქვევრები, რათა შორის ზოგი მოხატულია წითელი საღებავით. ეს პორიზონტები თარიღდება ძვ. წ. III-II სს-ით. მათ თავზე ფრაგმენტულად არის წარმოდგენილი III პორიზონტი, რაც ძვ. წ. I სს-ით თარიღდება. აღვა-აღვა გვხვდება თითო-ორლა ირმოსამარხი, რ-ებიც უშუალოდ ნანგრევებშია ჩაფარული და თარიღდება ძვ. წ. II-I სს-ით.

(ბ) ნ ა ს ო ფ ლ ა რ - ა დ ა ბ უ რ ი. გორის აღმ-დან და ჩრდ-დან აკრავს საკაოდ დიდი ნასოფლარი (ფართ. დაახლ. 3 კა). გამოვლინდა სამი ფენა: ძვ. წ. VI-IV, III-II და I სს-ის. კულტ. ფენები დრამდ არ არის განლაგებული მიწის ზედაპირიდან, ამიტომ ცუდადაა დაცული. ყველა ფენიდან მასობრივ ნასახლართა მცირე ნაშთებია შემორჩენილი. შედარებით კარგადაა შენახული ძვ. წ. III სს-ით დათარიღებული ერთი ბანურ სახურავიანი სახლი. იგი ოთახიანია, ნაგებია რიყის ქვით თიხის ხსნარზე და ალიზით. დიდი ოთახის მარჯვ. კუთხეში ჩვეულებრივი პურის საცხობი დუმელია. უახმა ქედლებზე, შუა ადგილას მიდგმულია დაბალი საყვრიხვევდ-სახსხვევად. ოთახის მარჯვ. კედლთან ოთხკუთხა კერაა გაბრუნული. მეორე ოთახი ბევრად პატარა და სამუხრუნეო დანიშნულებისა. აქ აღმოჩნდა დიდი ზომის სამუხრუნეო ჭურჭელი და რკინის ნამგალი.

(გ) ს ა მ ა რ კ ა ნ ი მოიცავს ორ უბანს: საყვარლო სერს და დაჭირვლებს. საყვარლო სერი მდებარეობს ნასოფლარის ჩრდ-ით. თარიღდება ძვ. წ. XIII - ახ. წ. IV სს-ით. აქ ეთხარა ძვ. წ. XIII - ახ. წ. I სს-ის ორმოსამარხები, რომელი ხანის ქვევრსამარხები და ძვ. წ. I - ახ. წ. IV სს-ის ქვევრები. ყველა პერიოდის ორმოსამარხებში მიცვალებული ეცენა სამოქრებელი, მარცხ. ახ მარჯვ. გვერდზე, ქვევრსამარხებში - მოქრებული, ქვევრებში - გვერდზე მოხრილი ან გულაბმა გამოტილი (2 შემთხვევა). ძვ. წ. XIII-XI სს. ორმოსამარხებისთვის დამახასიათებელია თიხის ჭურჭლის სიმრავლე და სამკალი (საიკმებელი და სხვ.). მომდევნო ხანის (ძვ. წ. IX-VII სს.) ორმოსამარხებში დამატებით ჩნდება სამბრტული იარაღი. ძვ. წ. III - ახ. წ. I სს. ორმოსამარხებში აღმოჩენილი ინვენტარი არ არის მრავალფეროვანი. თიხის ჭურჭლიდან აღსანიშნავია შავად და ვარდისფრად გამოშვარი ღოჭები, ხელაღები, ფილალები, ვაშები, კოჭობები და ჭინჭილები; სამკაულიდან - ბრინჯაოს, რკინის, ვერცხლისა და ოქროს საყურე რკ-

ლები, აბზონლები და სამაჯურები, ბრინჯაოს ზარაკები და სხვადასხვა მასალისა და ფორმის მძაფრები. განსაკუთრებით გამოირჩევა ერთი მდიდრული ინვენტარიანი ორმოსამარხი (ძვ. წ. III ს. დასაწყისი). ჩინჩი (ცუდად იყო დაცული; მაგრამ შემორჩენილია, რომ მიცვალებული ეცენა მარცხ. გვერდზე, მოქრებული, თავით აღმკენ. მას ჩატანებული ჰქონდა ოქროს კუწებოვანი დიდი ფურცელი-ღისო შუაში მინანქრის პატარა დისკოთი, რის გარშემო ჯამბილი ამოზიღულია სხივების კონა. დისკო წიწვულად შემკულია სტილიზებული მცენარეული ორნამენტითა და ვარდლებით, სამარხში აღმოჩნდა აგრეთვე მცირე ზომის ვარდლები, პატარა კილიტები და მძივები, საკიდიანი რკოლური საყურეები, მდრე ხარისხის ვერცხლის თასი და ჩამა, ბრინჯაოს ზარაკები, ცხვრის პატარა საკიდი ქანდაკება, ზურგნაწიკილი სამაჯურები, სერდოკის, შინის, გიშრისა და პასტის მძივები, გიშრის მძივი, რ-ზედაც გამოსახულია ზურგ-შეძველი ორი ნახევრისანი, საბეჭდეები, ორი ღოჭი და მალაქვითიანი წითელი შეღებლი ჯამბი. დისკოზე და ვარდლებზე შუბა გამოსახული. ამ სამარხში სავარაუდოა დატრიალული იყო ციხიავიორის შინს ტმარის ერთ-ერთი მოგვი. ქვევრსამარხები პორიზონტულადაა



147(ბ) კუწებოვანი დისკო (ლიამ 16 სმ, ოქრო, მინანქარი)



ჩაფლული მიწისა და ხშირად პირველად აღმოჩენილი იქნა კრამბტი, ქვა ან თიხის ჭურჭლის ნატეხი. სამარხები თარიღდება ძვ. წ. I - ახ. წ. I სს-ით. ინვენტარს პატარა ზომის სურის ჭურჭელი და სამკალი შეადგენს. ქვა ეუბები სხვა ტიპის სამარხებში შედარებით ცოტაა. თარიღდება ახ. წ. I-IV სს-ით. მათ ახავევდ გამოყენებულია ფილაკები. გვერდები მეტილად მთლიანი კვისა, სახურავი შედგენილია ორი ან სამი კვისიან. ქვევრებში ეცენა ერთი ან ორი მიცვალებული. ინვენტარი დაბრუნულია - თითო თიხის ჭურჭელი და მცირე სამკალი ან ტანსაცმლის საკონი.

(დ) ა ჰ კ რ ე ბ ი მდებარეობს საყვარლო სერის ჩრდ-ით, მისგან 150-იოდ მ-ზე. თარიღდება ძვ. წ. IV-III სს. აქ მხოლოდ ქვევრსამარხებია. სამარხიანზე დაღისტრად ნახმარ ქვევრებში დაკრძალვის არა ერთი ფაქტი. ხშირ შემთხვევაში სამარხი ქვევრები წითელი საღებავითა მოხატული (შეგრინები). გათხრალი სამარხები თითქმის სრულიად იდენტურია, რაც დამარბულია ერთგვარად სიცოცხლე მდგომარეობაში მუთონობს. სამარხი ქვევრები პორიზონტულადაა ჩაფლული მიწაში, პირით აღმკენ. ინვენტარი ძირითადად სურის ჭურჭელი და სამკალია. ჭარბობს ღოჭები, როგორც სახა ზღამარიანი, ისე მოხატული, ჯამბი ასევე სადა და შეღებულ-გამარიალებუ-

ლი ზედაპირით. სამკაულიდან გვხვდება ოქროს, ვერცხლისა და ბრინჯაოს საყურე რკოლები, ბრინჯაოს და რკინის სამაჯურები, ვერცხლისა და რკინის ბეჭდები, საკი-მები, ილარი და ნაირნაირი მძივები. მოპოვებული მასალა ინახება კას-ის მხარეთუბ. მუზეუმში და ექსპედიციის ბაზაზე, სოფ. კეთისხევში. გათხრები გრძელდება.

ბიბლ.: 68:15-17; 249:51-55; 256.

148. ნასახლარი, არქეოლ. ძვ. მდებარეობს სოფლის ჩრდ-ით, მდ. შავწყალს მარჯვ. მხარეს, ადგილ ოქრო-ნივრებში. თარიღდება ძვ. წ. III და ახ. წ. V-VIII სს-ით. კულტ. ფენები შეიცავს ელინისტ., ანტ. და ადრინ. ფეოდ. ხანის კერამიკას. ძვ. წ. 149. ნასახლარი, არქეოლ. ძვ. მდებარეობს სოფლის ჩრდ-ით, მდ. შავწყალს მარჯვ. მხარეს, ადგილ კრამბთ ენახებოდნ. კავთარმდ. თარიღდება ძვ. წ. III სს-ითა და ახ. წ. V-VIII სს-ით. გამოვლინდა მოხატული პირეულიანი და ბრტულ პორბაკიონი რელიეფურსარტულიანი ქვევრი. ძვ. წ. 150. ნასახლარი, არქეოლ. ძვ. მდებარეობს სოფლის დას-ით, 4 კმ-ზე, ადგილ მლაშეების დას-ით, 500 მ-ზე. თარიღდება გვიანდ. ფეოდ. ხანის ზედაპირულად იპოება კერამიკა. ძვ. წ.

151. ნასახლარი და სამაროვანი, არქეოლ. ძ. მღებარეობს ცემენტის კარკის დახ. თ, 4 კმ-ზე, მდ. პეტრის მარჯვ. ნაპირზე, წყალსაქართან. ორივე თარიღდება აღრიხდ. უფოდ. ხანით.

(ა) ნასახლარზე გამოვლინდა ქვევრები და რელიეფურსტრუქციონი, ელფრებიანი ღობეები. (ბ) სამაროვანის მღებარეობს ნასახლარის დახ. თ, 50 მ-ზე. ხევის ვადამ. მოპოვებული მასალა ინახება კასხის მხარეთმც. მუზეუმში.

152. ნასახლარი და სამაროვანი, არქეოლ. ძ. მღებარეობს კავთისხევის ცემენტის კარიერის ტერიტორიაზე. № 3 ქვის სატეხის აღმოი. თარიღდება V-VIII სს-ით.

(ა) ნასახლარზე აღმოჩნდა ქვევრები და სხვა ინვენტარი. ნასახლარიდან თხრილით გამოყოფილია მისივე თანადროული (ბ) სამაროვანის, რაც წარმოდგენილია ქვევრებით. იქვე № 3 ქვის სატეხის ჩრდ. თ II-III სს-ით დათარიღებული (გ) მეორე სამაროვანისა, სადა აღმოჩნდება ქვევრსამარებები. მოპოვებული მასალა ინახება კასხის მხარეთმც. მუზეუმში.

153. ნასოფლარი პარასოსის და ნიში, არქეოლ. ძ. მღებარეობს სოფლიდან 8 კმ-ზე, მდ. კავთარის მარცხ. ნაპირზე. თარიღდება გვიანდ. უფოდ. ხანით.

(ა) ნასოფლარზე აღმოჩნდა ნასახლარები და თიხის ურდების ფრაგმენტები.

ნასოფლარის აღმოი, 100 მ-ზე მღებარეობს თაყაეთის ნიში (ბ) - ქვაში ნახსული ქვევარი, რის მიზლოდ ქვედა ნაწილი შემორჩენილია. ქვის მარცხ. ქვედა კოთხეში გამოსახულია შარავანდიანი მამაკაცი (წმ. გიორგი?). მარჯვ. კოთხე დაფარულია გრებილი ორნამენტით. უკუბის მარჯვ. ქვედა მონტილია და იქვე ვლინდება. მისზე მხარე. წარწერა: „რუსთველი სტეფანე“. კვ. რ. 154. ნასიხარი, არქეოლ. ძ. მღებარეობს ციხისუბანში. გვიანდ. უფოდ. ხანათ ცოხე კეთუხილდა თარხნიშეილებს. შემორჩენილია საძირკლის ნაშთები.

155. სამაროვანი, არქეოლ. ძ. მღებარეობს მდ. კავთარის მარჯვ. ნაპირზე, ხედრლოდანი უბნის აღმოი, კაციაშვილების ეხის ახლოს. თარიღდება ძე. წ. XIII-XII სს-ით. მიწის საუბრაოების დროს აღმოჩნდა თიხის ჭურჭელი. დაკრძალვის წესი ჭურჭეველია. მასალა ინახება კასხის მხარეთმც. მუზეუმში.

156. სამაროვანი, არქეოლ. ძ. მღებარეობს სოფლის სამხრ. ნაწილში,

ამხლებულ ადგილას. თარიღდება გვიანდ. პერიოდის ხანით. ს. 1932 წ. მიწის სამუშაოების დროს დაინგრა. ს-ში აღმოჩნდა ბრინჯაოს ე. წ. წინაბური მახვილი, აღმ. ამირკვე-კასიური ცლილი და ხატები. ინახება საქართვ. სახელმწ. მუზეუმში. ბ. მ.

157. სამაროვანი, არქეოლ. ძ. მღებარეობს ჩირაქის უბნის განაპირას, ჩრდ. თ, ადგილ ქასრანთ მიწებში. თარიღდება ძე. წ. VI-IV სს-ით. ს. 1972-77 წწ. გათხარა კამ-3 (ხელმძღვ. ვ. კიტიშვილი). ს-ზე გაითხარა ორმსამარხები, რ-თა ნაწილი გადახურული იყო ფიკალი ქითი. ორმსამარხებში ძირითადად თითო (ერთი შემთხვევაა წვერილი დაკრძალვის) მიწვევებული იყო დაკრძალული მარჯვ. ან მარცხ. გვერდზე, ხელმძღვ. მოხრილი სამარხებში აღმოჩნდა აგრეთვე სურსისა და სამხარელოს თიხის ჭურჭელი, ლითონის იარაღი, საშეკლი, ზოგიერთში - ქსოვილისა და ტყავის მათი. ორ სამარხში მოცულობით სხვენა მათ ქვეშ მღებარე სამარხების ვადამხრედ ფლანკაზე, სრულიად უწევებაროდ (შემკრე-ლი აღმანიხის სამარხი). მოპოვებული მასალა ინახება კამ-3 ბანახე. ბიბლ.: 30.

158. სოფლის სკოლა, ისტ. ძ. მღებარეობს შუა უბანში. XIX ს. აგავ ქართველთა შირის წერა-კითხვის გამავრცელებელთა სახ-ბამ. სკოლადა ერსართულიანია. სკოლაში კავთისხევის სტევის მოყვარულებმა 1881 წ. 8 მაისს წარმოადგინეს ა. ცხევეაძის კომპლია „ბენიერი ქორელი“. ამის შესახებ ვახ. „დროება“ საინფორმაციოდ აღნიშნავდა: „კავთისხეში ზოგიერთმა სახლავარდა ქალ-ვაჟმა განიზახებს ნაშაოდობისათვის წარმოდგენის გამოათვა, რომლის დღედაც არის ის არის. რომ დაეხმარონ სოფლის ღარბს მისწავლეებს, რათა სხვენა განავრცელებონ სწავლა ნიჭიერებაში“. ამ სტევისზე შემდეგში დიდაც ა. ვახ. სტევის დრამა „არსენა“, შ. დლიანის დრამა „პატრიონ ვაჟი“ (ი. ჭუბუკაძის „გლახის ნაამბობის“ მიხედვით). სვენაზე სხვენასხვა დროს გამოდიოდნენ ცნობილი მსახიობები. 1911 წ. კავთისხევის ესტრადის აბაშიძე და ვ. გუნი, რ-ებში მონაწილეობა მიიღეს ვ. გუნიის კომედიაში „ციხე-სიმაგრე“. ბიბლ.: 400:1881 წ., 24 მაისი, № 72; 409:1969 წ., 8 ოქტომბერი, № 54; 410:1969 წ., 14 იანვარი. კ. კ. მ. მ.

159. გიორგი შატბერაძის მშენებელი, მინდ. ხელოვნ. ძ. დგახ სოფ. თვალდისებ მშენებელ გზაზე, სოფ. საბაძან რაღვნიძე მ-ის დაშორებით, საცილადრად შექმნილი მოედანზე (24 X 18 მ). გაიხსნა 1981 წ. 9 ივნისს. ავტორები: მოქანდ. უ. თუ-შარაშვილი, არქეო. ი. კავთაშვილი. ცნობილი ქართვ. მწერლის ვ. შატბერაძის (1910-65 წწ.) ბრინჯაოს

ქანდაკება დგახ ტუვის სწორკუთხა კვარცხლბეზე (1,8 X 0,6 მ). კომპოზიცია უწონებელია. წარმოდგენილია შემორჩენილი და დაკრძალი. პორტრეტული მხავება და ცულობა. ატევის უკან, მძაბლ კვერულზე მარ-მარლოს სამი ფილა (1,2 X 0,75 მ). მარცხენაზე გამოხატულია მზე, ვახი და ევლებიანი უსასი, ქვეშ წარწერა: „სკედრის მზე“. მომდევნო ორ ფილაზე დაბალი რელიეფით შესრულებული სტილიზებული წარწერებია: „საჯილ-ღალი ქვას მხოლოდ ღვთის ნათლულეში თუ უსამენ ვერას“; „ღმერთო, მიცოხლე ქართული სიტყვა, აწ და მარადის და უკუნისაღ“. დ. ვ. ციხიძემოზ, ნ. ნ. ა. მ. ხ. ხ. ხ. ხ. ხ. რ. ა. ც. ხ. ა. ვ. ო. რ. ა.

160. ძველის თხრის ვმ. გიორგის მამასი, არქეო. ძ. დგახ ძველის ქველზე. თარიღდება განეით. უფოდ. ხანით. თაფრადკველია ეკლ. მცირე ზომის ყოფილა. XIX ს. მისთვის დას-დან მიუშენებიათ თითქმის მისივე ზომის ნაგებობა და ძე. და მხ. ნაწი-ლებისათვის თლილი ქვის ერთიანი, თარხნიანი ღივარდანი შემოკრ-ლიათ. სამხრ. მინაშენი კიდევ უფრო გვიანდელია.

ეკლ. დარბაზულია (10,4 X 5,9 მ მინაშენიანად), ნაგებია ნატეხი ქვით. შესახლელი ორი აქვს - დას-დან და სამხრ. დას. ნახევარწილი აფსიდის ღერძზე გაჭრილი სარკმელი ამოქოლილია მარმარლოს ქვილით. საკურთხეველი სატრაპეზო და დგახ. თლილი კვადრებით გამოყენილი კონკრეტული კარბოუმი თლი პრო-ფილირებულ და სარკმლებს ყურნებოდა (შემორჩენილია ფრაგმენტები). დას., სამხრ. და ჩრდ. კედლები თითო სარკმელია. დას-ის უსადის კარი შეკულია ქვის საინფორმაციო და ნახევარწილი თალით შემოვრდნა. ამავე უსადზე, ფონტონის ქვეშე, აგური გამოყენილია დეკორატ უკავი. დანარჩენი უსადები სადა. მ. მ.

161. ვმ. გიორგის მამასი, არქეო. ძ. დგახ თხრეილიან უბანში. სამხრ. კარის ტიპისზე ამოკეთილი მხედრ. საშენ. წარწერის მიხედვით ეკლ. 1886 წ. აუჯია ოსტატ ვაბაძარს. ეკლ. დარბაზულია (20,85 X 8,55 მ), ნაგებია ნატეხი და რიყის ქვით. კონსტრ. ნაწილები და ლევაგდანი აგურისადა. ეკლესიის შესახლელი სა-მი მხრისადე ქვიანა. შთავარი შესას-ველი სამხრ.-დანაა, დანარჩენი ორი ამოქოლილია. ისინი ფრწონით ყო-ფლია გადახურული. ნახევარწილი აფსიდში სამი სარკმელია. დარბაზი გადახურულია ნახევარწილი კა-მარით, რ-იც ერთსაფეხურიან პილას-ტრებზე ამოყენილი ორ საბაძენ თაღს ვერდნობა. გარბე კედლებს თიხ-თიხი ფართო სარკმელია. ინტერიერის დას. ნაწილში სამშალიანი თაღებით გახსნილი პატრიონია. იგი ფართო გასასვლელით უკავშირდება სამნაწი-

ლიან შინაშენს, რ-ის შუა ნაწილი კარიბჭე ყოფილა (ამჟამად ამოშენებულია). ეკლ. მაღალ ცოკოლზე დგას. აღმ. ფასადზე საკურთხეველის ნახევარწრიული შევირილია. დას., ჩრდ. და სამხრ. ფასადებზე, ცენტრ. არეებში აგურის წყობით გამოყვანილია დეკორატ. ჯვრები. დას. ფასადის ფრონტონის კეხზე ნახევარწრიული თაღებით გახსნილი ოთხბოძიანი აგურის სამარეკლო დგას. მგ. შ. 162. წმ. ნიკოლოზის ეკლესია, არქიტ. ძ. დგას ხევერდლიან თბანში, გორაკზე, ძველ სასაფლაოზე. თარიღდება განვიით. ფეოდ. ხანით. ეკლ. დარბაზულია (5,95 X 4,6 მ), ნაგებია მოხრდილი პირმოსწორებული ღოღლებით. გამოყენებულია აგურით. შესასვლელი სამხრ.-დანაა (შეუეთების დროს გაუფართოვებიათ). ნახევარწრიული აფსიდის ღერძზე თაღოვანი სარკმელია, რ-ის გვერდებზე თითო სწორკუთხა ნიშია. კამარა შეუეთების დროს დაუღებლებიათ და ახლა აფსიდის სატრიუმფო თაღს უშუალოდ ერწყმის. დარბაზს ორი სარკმელი აქვს: სამხრ.-ისა ოთხკუთხაა, დას.-ისა — თაღოვანი. სამხრ. და დას. ფასადების კუთხის საყვარანგე ქვებით ჩამოცვენილია. რთულპროფილიანი, აგურის ხუთი რიგისაგან შედგენილი დეკორატიული ახალია. ფრონტონები ძლიერ მხებილკუთხოვანია. მგ. შ.



164. დიონისეს ქანდაკება

კაკრაშიანი

(ახალქალაქის სოფსაბჭო)

163. საპრისის ეკლესია, არქიტ. ძ. დგას სოფლის სამხრ.-დას.-ით, ძვ. თემის მარჯვ. ნაპირზე, შემადგებულ ბორცვზე, სასაფლაოზე. თარიღდება გვიანდ. ფეოდ. ხანით. ეკლ. დარბაზულია (5 X 4 მ), ნაგებია რიყის ქვით. დანგრიულია. შედარებით კარგადაა შემონახული ჩრდ. კედლის აღმ. მონაკვეთით. შესასვლელი სამხრ.-დანაა. სწორკუთხოვან საკუთხეველში ერთი სარკმელი და ორი ნიშია, უფრო მცირე ზომის სარკმელია დას. კედელში. ერთი ნიში ჩრდ. კედლის დას. კუთხეშია. ეკლ. სახურავი ორფერდაა, გადახურულია კრამიტით. მ. ნ.

კოდისწყარო

(სოფსაბჭოს ცენტრი)

164. კოდისწყარო, სოფელი, ისტ. ძ. მდებარეობს კახიდან 22 კმ-ზე. იხსენიება ლორტი მროველთან (XI ს). 1433 წ. სოფელი თავა ზედეგინიძემ შიონღმის მონასტრის შესწირა. გვიანდ. ფეოდ. ხანაში ძ. სამუხრან-ბატონოში შედიოდა. ბიბლ.: 220:98. აფრ. გ.

164ა. დიონისეს ძანდაკება, მონუმ. ხელოვნ. ძ. ვერცხლით ინკუსტირებული ბრინჯის ქანდაკება (სიმა. 0,2 მ) ნაპოვნია შემოხვევით 1982 წ. სოფლის აღმ-ით. ინახება კახის მხარეთმც. მუზეუმში. მირ. ნ.

165. ნამოსახლარი და სამაროვანი, არქიტ. ძ. მდებარეობს სოფლის განაირას, ადგილ ხრიალებში, დეკანუზულ ფერდობზე. თარიღდება აღმ. ფეოდ. ხანით.

(ა) ნამოსახლარი კეთს ნიაღვრებისაგან წარმოქმნილი პატარა ხრამი, რ-ის ნაპირების კრილიში ჩანს ნაეოვან-ნახშიროვანი (სისქე 1 მ) მძლავრი კულტ. ფენა, რ-შიც იპოვება წითლად გამომწვარი კერამიკის ფრაგმენტები.

(ბ) სამაროვანი მდებარეობს ნამოსახლარის ჩრდ-ით, 50 მ-ზე. ხრამის ნაპირების კრილიში ჩანს სანახევროდ გამოშუღებული და დანგრიული თიხის სარკოფები. გათხარა ერთი სარკოფი, რ-შიც მიყვალბული დაკრძალული იყო ქრისტ. წესით, უიწვეტაროდ.

166. წმ. თეოდორის ეკლესია, არქიტ. ძ. დგას სოფლის სახსოვლობზე. თარიღდება XVIII-XIX სს. ეკლ. დარბაზულია (7,5 X 5,1 მ), ნაგებია რიყის ქვით, კონსტრ. ნაწილებში (ლავარდანი, კამარა, საბჯენი თაღი, კონქი) გამოყენებულია კვდრ. აგური. ეკლ. დახიანებულია. ადგილ. მუსახლეობამ 1979 წ. ეკლესია შეაკეთა — განახალა გრძივი კედლების ზედა ნაწილები და კრამიტის სახურავის ნაწილი. შესასვლელი სამხრ.-დანაა. ნახევარწრიული აფსიდში ერთი მთლიანი შირიმის ქვაში ამოკვეთილი თაღოვანი სარკმელი (ამოქოლილია). საკურთხეველის ჩრდ. მხარეს სწორკუთხა ნიშია. ნახევარწრიული კამარა ერთი შეკიდულ საბჯენ თაღს ეყრდნობა.

ბა. ხამხრ-ის სწორკუთხა სარკმელი შეუეთების დროსაა გავრილი, ხოლო დას-ის თაღოვანი სარკმელი (ამოქოლილია) ეკლესიის თანადროულია. მას ქვის საპირე აქვს შემოღებული და მარტივადაა მიჩარჩობული. დას. ფასადზე სარკმლის ცრუ ტიპანზე განმისხალია პატარა რელიეფური წვარი, ხოლო ფრონტონზე, აგურის წვებაში, — შეღრმეებულია ჯვარი. ლავარდანი აგურისაა.



ეკლესიის აღმ. ფასადის კეხზე დგას აგურით ნაწყოში დაბალი სამარეკლო — ოთხ სწორკუთხა ბოძზე დაყრდნობილი, ორივე მხარეს გახსნილი, ფანიტური, რიც გადახურულია აგურის პირამიდული სახურავით. დგ. თ.

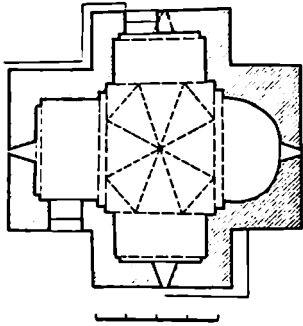
ლაპრისხევი

(წინაგების სოფსაბჭო)

167. ლაპრა, არქიტ. ძ. დგას სოფლის სამხრ-ით, 1-1,5 კმ-ზე, ტყიან ხე-

167. აღმ ფასადი, გნოვი განაკვეთი აღმ-კენ





167 გავა

ობაში. თარიღდება X ს. I ნახ-ით. ელ. ჯვარ-გუმბათოვანი თავისუფალი ჯვრის ტიპის ნაგებობა (9,5X9 მ), ნაგებია ხაშ. ზომის მოყვიისფრო-მიკროთალ ნატევი ქვიშაქვით, გამოყენებულია პასალტი და ტუვოც. XIX ს. ელ. მიწიდან და გარეულ შეღებვს და მოხატვს, დააგეს ხის იატაკი, დაღვევ ქანკელი და გადახურვს თუნუქით. ელექტონს ორი შესასვლელი აქვს — ჩრდ. მკლავის ჩრდ. კედელში და დას. მკლავის სამხრ. კედელში. აღმ. მკლავი დასრულებულია ნახევარწრიული აფსიდით. დაწარჩევი მკლავები სწორკუთხაა. რვა-წახნაი გუმბათი ონგა წარტყეულ მართკუთხედს ეყარება. გუმბათზე გადასული განხორციელებულია ტრომისნაგებარი კონსტრუქციის მუშეულობით. ყოველ წახნაეშ და ოთხეულ მკლავში თითო სარკელაია. გუმბათი გადახურულია შერული კამარით. მკლავების გრძივ კედლებშ ამოყვანილია თალგები, რკნსაც კისტრ. და დეკორატ. შნიშვნელობაც აქვს. ელექტრონში შემორჩენილია (ა) მოხატ-ლო ბის ურგამენტები. ანდლ. ნ.

168. ნამოსახლარი, არქეოლ. ძ. მდებარეობს სოფლის ჩრდ-ით, შინგროში. თარიღდება ანტ. ხანით. ნ-ზე ზედაპირულად იპოვება როგორც აღრონდ. ისე გვიანდ. ანტ. ხანის თიხის ჭურჭლის (ღერგი, ქვევრი, დიქი, ჯამი და სხვ.) ფრაგმენტები, წითლად შეღებული ბრტყელი ღრანინი კრამიბის ნატეხები. მასალა იხსნება კასის მზარებელ. მუხუყუმში. ირ. შ. 169. ნამოსახლარი, არქეოლ. ძ. მდებარეობს სოფლის სამხრ-ით, 2 კმ-ზე, ლავრისეკ შიშაგული გზის ორივე მხარეს (ფართ. 4 ჯა). თარიღდება დარისდ. ფეოდ. ხანით. შემორჩენილია ნასახლართა ზამირკვები. სახლები ნაგები ყოყუდა ნატეხი ქვით და გადახურული დარისებრი და

ბრტყელი კრამიტებით. ზედაპირულად იპოვება თიხის წითლად გამოწვარი ოხეკელდინი ჭურჭლის ნატეხები. ირ. შ., ტ. 6.

ლამისყანა

(სოფსაბჭოს ცენტრი)

170. ლამისყანა, სოფელი, ისტ. ძ. მდებარეობს ქსნის ხეობაში. გვიანდ. ფეოდ. ხანაში სოფ. ლამისყანა ქსნის ერისთავების სამფლობლოში შედიოდა. XVIII ს. I ნახ-ში იგი მუხრან ბატონების გამგებლობაში გადავიდა, შემდეგ კლავ ერისთავებს დაუბრუნდა.

(ა) 1728 წ. ილტოზის წყაროზე (ღღეს ამ წყაროს გურამიშვილის წყაროს ეძახიან) ლეკებმა დაატყვევეს დავით გურამიშვილი.

(ბ) 1795 წ. ალა-მამალ-ხანის ჯარის ერთი რაზმი ლამისყანაში დაამარცხა ონგე ბატონიშვილი.

XIX ს. ბოლოს, რუსეთის პირველი რევოლუციის პერიოდში, სოფელში ხშირად ეწეობოდა კლასობრივი ხასიათის შეტაკებები.

(გ) 1905 წ. 23 სექტ. ლამისყანაში პოლიციამ განხრკია თვად ერისთავის კარ-მიღამო, სადაც აღმოჩნდა რევოლუციონერების მიერ ვალდამართული იარაღი და 50 ცალი პროკლამაცია.

(დ) 1906 წ. მარტში კახაყებმა ააოხრეს და გაძარცვეს მოსახლეობა, ცემით მოკლეს 3 კაცი. იარაღის ჩაუხარებლობისათვის სოფელს გადაახდევინეს 600 მანეთი ჯარიმა.

(ე) 1908 წ. 17 აგვ. ვაჟბა რევ. გამოსვლების პასუხად ლამისყანაში დამსჯელი რაზმები ჩააყვებენ.

(ვ) 1913 წ. ივ. ჯავახიშვილიმა ლამისყანაში ჯამბაყურ ორბელიანის სახასლის ბიბლიოთეკაში მიაკლია „ქართლის ცხოვრების“ ჩვენამდღოქელ ხელნაწერთა შორის უძველესს, რ-იც ვადღეურიალა აღექსანდრე კახთა მეფის მეუღლის დედოფალ ანას ბრძანების XV ს. II ნახ-ში (ანასუელი ხელნაწერი).

ბიბლ.: 46:198, 242, 305; 201:დ:626.

აფრ. მ. 171. დავით ბურაშიშვილის წმინდა მიხრინალი, ისტ., შონფ. ხელგონ. ძ. გაიხსნა 1975 წ. მაისში, დ. გურამიშვილის დაბადების 270 წლისთავზე (ავტორი: აქიტ. ვ. ორბელიაძე). მოზრდილ ფილაზე ამოკვეთილია ორეტის სიტყვები: „მოიღეთ წმინდა ჭურჭელი, წაიღეთ ვისაც ესურთა“. აქ ყოველწლიურად იმართება გურამიშვილი.

ბიბლ.: 407:1975 წ., 12 ივნისი, 16 ი. ქ.

172. ნამოსახლარი შორა, არქეოლ. ძ. მდებარეობს სოფ. თუხისალი შიშაგული გზის მარცხნივ, სასულიერო თარიღდება ძვ. წ. I ათასწლ. შუახა-

ნებით. გორის ფერდობებზე იპოველი იპოვება თიხის წითლად გამოწვარი ოხეკელდინი ჭურჭლის ნატეხეები.

173. ნამოსახლარი, არქეოლ. ძ. მდებარეობს ლამისყანის მიწებში, იქ, სადაც იგუთის გზას სარწყავი არხი ქრის. ზედაპირულად აკრუელი მხასლის მიხედვით ნ. თარიღდება განვით. ფეოდ. ხანით.

174. ორბელიანთა სასახლის სიმაკლამში, არქიტ., ისტ. ძ. მდებარეობს სოფლის ხეობით, მდ. ქსნის მარჯვ. ნაპირზე, მწვლად მოსადგომი, მაღალი ბორცვის ფერდობზე; ანტ. ხანის (ა) ნ ა მ ს ა ხ ლ ა რ ზ ე. კოშკულში შედის: ციხე-გალავანი, სასახლე, გალავნის გარეთ მდებარე წმ. გიორგის ეკლესია, მარანი და სხვ. სამეურნეო ნაგებობანი ციხე-გალავნის მოხერხებული მდებარეობა აქვს: აქედან კარგად ჩანს ქსნის ხეობის სიდიდით მონაკვეთი და იქ განლაგებული სოფლები (ძვ. ილტოზა, ქსოროსი, ოძისი) და ციხეები (ქსნის, დამასლის, მუხრანისა და სხვ.). ჩრდ.-აღმ-ით მოჩანს ქ. ლენგორი (ძვ. ახალგორი — ქსნის ერისთავთა რეზიდენცია). საგარეოდაც ციხე-გალავანი ქსნის ერისთავის ან მისი ოჯახის რომელიმე წევრის დავკეთითა ბეგუბული (მწმებლობის მეშვეობით ცნობები არ არის შემორჩენილი) თარიღდება XVIII ს-ით; XIX ს-ში გალავნის სამხრ. ნაწილი სახასლის ნაგებობაში ჩართულია და გადაკვეთებით მის ერთ-ერთ კედლად. ამიტომ მოწლითა გალავნის ზედა ნაწილი — ხაოიფურების ზედა რიგი საბრძოლო ბილიის დონეზე.

სასახლე აუშენებია ივანე ორბელიანს მისი მეუღლის, ნინო თორნიკეს ასულ ერისთავის მამისეულ ნამუშევრად მამულში. ამიტომ სახასლე მდებლიანების სახელითა ცნობილი. XIX ს. შუა წლებში მისი ბლო მეპატრონეები იყვენ ალექსანდრე ორბელიანი და მარიამ ჯამბაყურ-ორბელიანი. ალექსანდრე ორბელიანის დედა ნინო თორნიკეს სასულმა ერისთავმა ციხე-გალავანი სასახლითა და მამულებით თავის რძალს მარიამ ჯამბაყურ-ორბელიანს უბოძა.

ორბელიანთა სახასლის ლიტერატურულ სალონში თავს იყრიდნენ ცნობილი მოღვაწეი. თვით მარიამ ჯამბაყურ-ორბელიანი (1852-1941 წწ.), შეიღობი პოეტ ვახტანგ ორბელიანსა (1812-1909 წწ.), ცნობილი ლიტერატორი და სახ. მოღვაწე ივრ. აქ ხშირად ჩამოდიოდნენ, დროდადრო ცხოვრობდნენ და მოღვაწეობდნენ ვახტანგ ორბელიანი, ივანე ჯავახიშვილი (1876-1940 წწ.), რ.-საც ცოლად ჰყავდა მარიამ ორბელიანის მძისშვილი ანასტასია ნიკოლოზის ასული ორბელიანი, ცნობილი კრიტიკოსი კიტა აბაშიძე (1870-1917 წწ.) — ივანე ჯავახიშვილის ქვილი და სხვ. ამ სახლში იყო ორბელიანთა მდიდარი საგვარეული ბიბლიოთეკა.

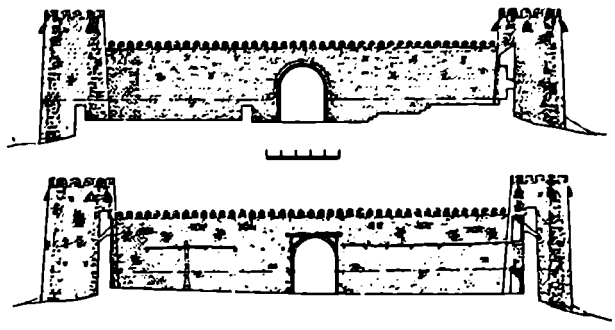
საბჭ. ხელისუფლების დამყარების შემდეგ პირველ წლებში ორბელიანთა სასახლეში აღმ. დანიშნულების დანერგვებები იყო. 1922-30 წწ შინა-ბაზი მოთავსებული იყო ლამისუნიის კომუნა. კომუნის გაუქმების შემდეგ სასახლეში მოთავსდა სასოფლო საბჭო, კოლ-ხის გამგეობა, ფოსტა, ბიბ-ლიო და სხვ.

1979 წ. ძ-ზე ხარესტ. სამუშაოები დაიწყო სახეც-სარესტ.-სარესტ. ნაწი. გავრთიანებამ (რესტავრაციის პროექტის ავტ. ი. შარაშენიძე, თანავტ. თ. ხუჭუა). ძ. ძლიერ დაზიანებულია; დაზარალებულია კოშკებიანი გალავნის ღილი ნაწილი და გალავნის შიგნით სამხრ-ით და ჩრდ-ით მდგომი საცხოვრ. ნაგებობები.

(ბ) გალავნი თ შემოსაზღვრული ტერიტორია (36,5 X 46 მ) წაგრძელებულია აღმ-დან დას-კენ. გალავნის ოთხივე კუთხეში მრგვალი კოშკები იდგა კედლები ნაგებია რიყის ქვით, გარ-სარკმლებისთვის გამოკვეთულია ბრტყელი კვადრ. აგური. გალავნის შესასვლელი თაღაპირულად ჩრდ. კედელში ქვიჩა, სოფლის მხარეს. შესასვლელს გვერდითი სათოფურები იცავდა. მტრის თვდასხმის დროს ამ მხრიდან გეგავებული მისაღწეობით ადილი იყო გალავანში მოსახლეობის შეხიზნა. გალავნის კედლები ორიარუსიანია (სიმაღ. 8 მ-მდე). ქვედა იარუსი ძირითადად ყრუა, ზედა სათოფურებიანია. აღმ. და დას. კედლების ქვედა იარუსებში შემორჩენილია ერთმანეთის მონაკვეთებით განლაგებული ვარკეთილ დახრილი ცალმაგი და თარხნულად

გაჭრილი წვეილი სათოფურები, მეორე იარუსზე კი ვარკეთილ დახრილი სათოფურები. საბრძოლო ბილიკზე ხის მისაღებელი კიბით ადიორენ. აქ ძირითადი საბრძოლო იარუსია. ქვედა იარუსში სათოფურები შედარებით ნაკლებია. სამხრ.-აღმ-ისა და სამხრ.-დას-ის ნახევარმდე შემორჩენილ კოშკებზე სასახლის მშენებლობის დროს ოთხკუთხა ოთახები დაუშენებიათ. უკეთესადაა შემორჩენილი ჩრდ.-აღმ-ისა და ჩრდ.-დას-ის ორსართულიანი კოშკები. ჩრდ.-აღმ-ის კოშკში გადარჩენილია ზედა საბრძოლო სართულის მნიშვნელო-

ვანი ნაწილი, სამი ქიჩვერი და ნისკარტისებრი სალოდეების დაშვარი კონსტრუქციის დეტალები. ოთხივე კოშკს თითო შესასვლელი პირველ სართულზე აქვს ეზოდან, დანარჩენი შესასვლელები საბრძოლო ბილიკებზე გამოდის. სათოფურების რაოდენობა და ტიპები ზედა სართულებში პირველთან შედარებით უფრო მტკია. გაჭრილია სარკმლის ღიობებიც. სათოფურებს შორის აღსანიშნავია სამკლავებო ალჭურვილი სათოფურები. ყველა სართულზე თითო ბუხარია. საბრძოლო ღიობების ტიპები უკეთესადაა შემონახული გალავნის



174(ბ). გალავნის ჩრდ. კედელი გარედან და ეზოდან

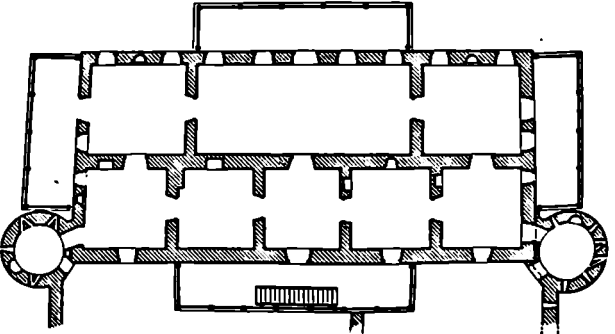
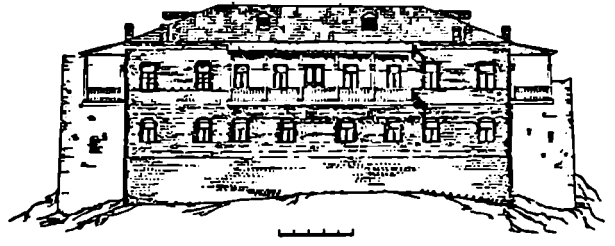
ჩრდ. კედელში. აღმ. და დას. კედლებში, საბრძოლო ელემენტების გარდა, შემორჩენილია საბრძოლო ბილიკის დონეზე მოწყობილი ნახევარწრიული ფორმის საპირფარეოების ურავგენიერი ვარკეთილად ხერხული. სამხრ. კედლის ქვედა ნაწილში თითქმის მთლიანად შემორჩენილია საბრძოლო ხისტემა კედლის მთელ სიგრძეზე (გამოჩნდა სარესტავრ. სამუშაოების შედეგად). კოშკებში სართულმთავა გადახურვა ხისა იყო.

(გ) ორბელიანების სასახლე ციხის სამხრ. ნაწილში მდებარეობს. იგი XIX ს. I ნახ-ში მიკვლეულა, საბრძოლო ელემენტების გარდა, შემორჩენილია საბრძოლო ბილიკის დონეზე მოწყობილი ნახევარწრიული ფორმის საპირფარეოების ურავგენიერი ვარკეთილად ხერხული. სამხრ. კედლის ქვედა ნაწილში თითქმის მთლიანად შემორჩენილია საბრძოლო ხისტემა კედლის მთელ სიგრძეზე (გამოჩნდა სარესტავრ. სამუშაოების შედეგად). კოშკებში სართულმთავა გადახურვა ხისა იყო.

ბარეობს. იგი XIX ს. I ნახ-ში მიკვლეულა, საბრძოლო ელემენტების გარდა, შემორჩენილია საბრძოლო ბილიკის დონეზე მოწყობილი ნახევარწრიული ფორმის საპირფარეოების ურავგენიერი ვარკეთილად ხერხული. სამხრ. კედლის ქვედა ნაწილში თითქმის მთლიანად შემორჩენილია საბრძოლო ხისტემა კედლის მთელ სიგრძეზე (გამოჩნდა სარესტავრ. სამუშაოების შედეგად). კოშკებში სართულმთავა გადახურვა ხისა იყო.

(გ) ორბელიანების სასახლე ციხის სამხრ. ნაწილში მდებარეობს. იგი XIX ს. I ნახ-ში მიკვლეულა, საბრძოლო ელემენტების გარდა, შემორჩენილია საბრძოლო ბილიკის დონეზე მოწყობილი ნახევარწრიული ფორმის საპირფარეოების ურავგენიერი ვარკეთილად ხერხული. სამხრ. კედლის ქვედა ნაწილში თითქმის მთლიანად შემორჩენილია საბრძოლო ხისტემა კედლის მთელ სიგრძეზე (გამოჩნდა სარესტავრ. სამუშაოების შედეგად). კოშკებში სართულმთავა გადახურვა ხისა იყო.

174(გ). სამხრ.-აღმ. ფასადი, II სართულის ბაზა



ოთახი, შიორე რიგში — სამ-სამი (შუაში დიდი დარბაზი). შესასვლელი ეხდინა. პირველი სართულზე, მის შუა ხაზებში, უშუალოდ ეხო-ბდა შიოდება მოხვედრა, ხლო შიორე სართულზე — აივანი, რასაც ხის კიბე აქვს. ყველა ოთახი ერთ-ერთიანი კარითაა დაკავშირებული. პირველი რიგის განაირა ოთახები ციხე-ვალების შესაბამისი სათუ-ღლების კოშკებს უკავშირდება კართი. პირველი სართულის შუა დიდ ოთახს ხაზბრ-ის კედელში, გარდა ფართო სარკმლები, ცენტრ. ნაწილში კჳო-ნია შიორე შესასვლელიც, რ-იც გადა-კეთებულია სწორკუთხა ნიშად. შიორე სართული პირველის ანალოგიურია. მხოლოდ მას ოთხზე მხრიდან ხის დიდი აივნები ეყვრის. შენობის გასა-ბობობად იყენებდნენ ბუხრებსა და კედლის ღუმლებს. ინტერიერი მთლი-ანად შელესილია.

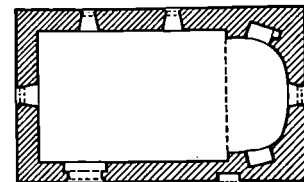
ფასადებიდან აღსანიშნავია ქსნის ხეობისკენ მოქცეული გრიფი ფასადი, რ-ის მონუმენტური, რიყის კვით ნა-წყობი კედლის სიბრტყე ორ იპრუსად განლაგებული სარკმლები სიმეტრი-ულადაა დასაწყობებული. ქვედა იპ-რუსის სარკმლები თაღოვანი, ხლო ზედასი — სწორკუთხა, ფასადის ცენტრ. ნაწილში, შიორე სართულზე ხის ბო-ძებანი წინაშეწეული რიკლებიანი აივანია. სასახლე ვადაზურულია კრამიტის ოთხფერდა სახურავით.

(ბ) **ქ. გ. ორ გ. ის ქ. ელ ვ. ს. ა** დგას ციხე-ვალების ვარჯეთ, მის ჩრდ. კედელთან, შესასვლელთან. თარიღდება გვიანდ. ფეოლ. ხანით. XIX ს. შუა-კეთეს. (შეკეთების შედგად ნაგებობას შეცვლილი აქვს თაღაპირველი სახე); უშუალოდ სარკმლების ზემოთ, კედლების მთელ პერიმეტრზე (აუსი-ლის ჩათვლით), კედლის წვიბის შესა-კავშირებლად, გაიღო წვეილი ხის კოჭი, გაეთდა ფიცრული ჳერი. კელ-დარბაზულია (10,8 X 6,5 მ), ნაგებია აგურით, გამოყენებულია რიყის ქვაც. შიგნიდან სწორკუთხა შედრამებაში ჩასმული ერთადერთი შესასვლელი ხაზბრ. კედლის დას. ნაწილშია. ფართო მხრებით გამოყოფილი ნახეარ-წრიული აუსიდის ღერძზე, მაღლა, სწორკუთხა არქში ჩასმული სარკმე-ლია. ერთი ასეთივე სარკმელი დას. კედელშია, ხლო ორი — ჩრდ. კედელ-ში. აუსიდში ორი ფართო თაღოვანი ნიშია. ჩრდ. ნიშის აღმ. წირიხლში პიტარა დამატებითი ნიშია ამოკეთი-ლი. ორივე ნიშში თაღის ქსლის დონე-ზე ჩასმულია ფიცრული თარი. ინტერიერი მთლიანად შელესილი და შეეთეთრებულია. ფასადების კედლის სიბრტყეები რეგულარულად ნაწყობი აგურისა და რიყის ქვის რიგების მკაც-რი მონაცვლეობითაა შექმნილი. აგუ-რის რიგები ნაწყობი რიგორც წე-

ულბრეიცი, ასევე დახრილი წყობით. აღმ. ფასადზე სარკმელი თაღოვანი. ხაზბრ. ფასადის აღმ. ნაწილში თაღო-ვანი ნიშია. სარკმლების თაღოვანი სე-პირეები, რ-ებიც კედლის სიბრტყეშია შეწყველი, პროფორირებული აგური-თაა ნაწყობი. ხაზბრ.-დას-ით კელ-გა-ს-ლანის კოშკს ეყვრის დამატებითი, შუალედი კედლით, რ-შიც დას-ით თა-ღოვანი გასასვლელია გაჭრილი.

ბიბლ.: 155. ბერძ. ც., დე. თ.

174(ღ) გვერდი



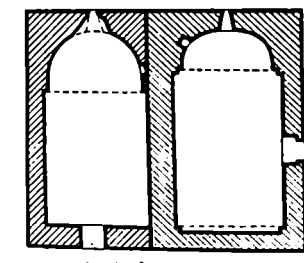
175. **ღვთისმშობლის ეკლესია**, არქიტ. ძ. დგას ძე. სასაფლაოზე, გზის პირას. თარიღდება გვიანდ-ფეოლ. ხანით.

(ა) კელ. დარბაზულია (7,7 X 5 მ), ნაგებია სხვადასხვა ზომის რიყის კვით, კონსტრ. ნაწილები (საბჯენი თაღები, შესასვლელისა და სარკმლის წირთხლები) კარგად გათლილი შირი-მის ქვისაა. ერთადერთი შესასვლელი ხაზბრ. კედლის შუა ნიშანკეთში ყოფილა. ნახეარწრიული აუსიდის ღერძზე თაღოვანი სარკმელია, რ-ის მარცხნივ სწორკუთხა ნიშია.

(ბ) მოგვიანებით კელესისთვის ჩრდ.-დან მოუშენებიათ შიორე კელ. (7,7 X 3,9 მ). კელესის აუსიდის ღერძზე თაღოვანი სარკმელია, მის მარჯვნივ კი სწორკუთხა ნიშია. დარ-ბაზი გადახურულია ცილინდრული კამარით.

ორივე კელესია ძალიან დაზიანებუ-ლია. თაღაპირველი კელესიის ფა-

175(ა),(ბ). გვერდი



სადებზე შემორჩენილია საპირე ქვა-ბის ფრაგმენტები. დე. თ.

ვაგეშის მონასტერი,

იხ. ქ. ქასპი, თეთრხაბევის მამულის მონასტრის ეკლესია და სამაროვანი.

მარშლიანთი სასახლე,

იხ. სოფ. გარიყულა, თარხნი-შვილების სასახლე.

მაღალანთი ეკლესიის კომალქსი,

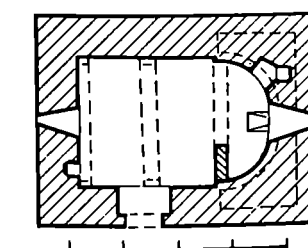

იხ. სოფ. წინარეხი.

მეხეში

(სოფსაბჭოს ცენტრი)

177. **აბალაგის ეკლესია**, არქიტ. ძ. დგას სოფლის აღმ-ით, გუგულანთ უბნის სასაფლაოზე. თარიღდება გვიანდ. ფეოლ. ხანით. კელ. დარბა-ზულია (5 X 4 მ), ნაგებია ნაგებები და რიყის კვით. წყობა ირეგულარუ-ლია. კონსტრ. ნაწილებში, კუთხეებსა და წირთხლებზე გამოყენებულია შირი-მის ქვა. კელ. დაზიანებულია: ჩამონგრეულია აღმ. კედლის მნიშვნე-ლოვანი ნაწილი, აგრეთვე დაზარე-ნი კედლების ზედა ნაწილები ღვა-გარდნიანად. სახურავი აყრილია. შესასვლელი ხაზბრ-იდანაა. კარი შიგნიდან სწორკუთხა შედრამებაში მოქცეული. ნახეარწრიული აუსიდის ღერძზე თაღოვანი სარკმელია. მის

177. განივი განაკეთი აღმ-ენ, გვერდი



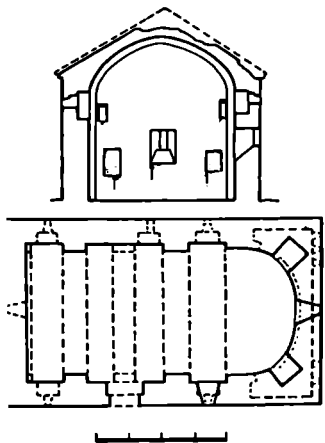
ქვემოთ, კედელთან ხატრამეო ქვაა მიღებული. აუსილის წრედ. მხარეზე სწორკუთხა ნიშა, რ-შიც შივნიით დამატებითი, უფრო მცირე ნიშაა. უფრო ზემოთ, აუსილის ორივე მხარეზე, კედელში თითო უბერ-რეზნატორია, რ-თა თითო სწორკუთხა ხერელი ხარკმლის შესაბამის წირთხლია გაჭრილი. აუსილი დარბაზისაგან გამოყოფილია მარტებით, რ-ზეც მარტივი სატრიუმფო თალია გადაყვანილი. საკუთრივების წინ დგას მცირე ზომის ორბალიანი კანკელი, რ-საც მონგრეული აქვს თაღმშობისი სვეტი თაღების ქუსლების დონემდე. დარბაზი გადახურულია პილასტრებზე გადაყვანილი ცილინდრული კამარით, რ-საც ორი შეკიდული საბჯენი თლი აქვს: ერთი — დას. კედელთან, მეორე — კამარის შუა ნაწილში. დას. კედელში თაღოვანი ხარკმელია. ამავე კედლის სახმრ. ნაწილში ერთი სწორკუთხა ნიშაა. კვლევის ინტერიერი და კანკელი შეღისილია. იატაკი დატკეპნილი შიწისაა. საკუთრივების ბაქანი არ არის გამოყოფილი. ბერ. ც. დგ. თ. 178. კამარისკვეთის ნახატი, არქიტ. ძ. დგას სოფლის დას-ით, 200 მ-ზე, მაღალ გორაკზე. თარიღდება გვიანდ. უფოდ. ხანით. კვლევისას სტრატეგიულად მარჯვე ადგილმდებარეობა აქვს და დიდ როლს ასრულებდა მტრისაგან თავის დაცემაში. კვლ. დარბაზულია (9,7X6 მ), ნაკვბია რივის ქვით, შივნიითა კედლები და პილასტრები ქვითაა დაწყობი, ხოლო კონსტრუქციები, კაპიტულები, თალი, კამარა და კონქი — კარგად შერჩეული მცირე ზომის შივნიის ქვით შივნიდან თაღოვანი შესასვლელი სამხრ. კედლის შუა ნაწილშია. ნახევარწრიული აუსილი დარბაზისაგან

მხრებით და მათზე უშუალოდ (უპირტილოდ) გადაყვანილი შივნიული სატრიუმფო თალითაა გამოყოფილი. აუსილის ღერძზე სწორკუთხა ხარკმელია, აუსილის ქვედა ნაწილში თითო სწორკუთხა ნიშა, ხოლო ზემოთ — ეიწრო და დბაღ საბრძოლო სათავეში შესაბრძოლები. ორივე სათაღის აღმ-ით სათოფურები აქვს. კვლევისას სახმრ. კედლის აღმ. მონაკვეთში სწორკუთხა ხარკმელია, ხოლო დას. და ჩრდ. კედლების შუაში — ობლოვანი. დარბაზის გრძივი კედლების განაპირა მონაკვეთებში წვეილ-წვეილი პილასტრია, რ-ებზეც შივნიული კამარის საბჯენი თაღებია გადაყვანილი. მათ შორის მოთავსებული შესამე საბჯენი თალი შეკიდულია და უფრო, თაროსებრ კონსტრუქციებს წარმოება. კაპიტულების პროფილს ვიწრო თარი და დაბრლი სიბრტევი შედგენს. კიდევ ერთი, შედარებით ვიწრო, კედლის მიმდებარე შეკიდული საბჯენი თალი ავერცინდს დას. კედელს. ინტერიერი მთლიანად შეღისილი იყო. კვლევისას თავისებურებას სათოფურების სიმაღლე წარმოადგენს. აღმ. კედელში ზოთი სათოფურია, გრძივი კედლების განაპირა მონაკვეთებში, თაღოვან ნიშებში — ორ-ორი. ისინი საქობად მბოლა გაჭრილი, თითქმის კვლევისას კამარის ქუსლის დონეზე. საბრძოლო ბლიკად უფიარნაგებს იყენებდნენ (კედლებში შემორჩენილია ბუდეები და ხის კოჭების ფრაგმენტები). კვლევისას იატაკი დატკეპნილი შიწისაა, გადახურულია თიხით.


სამხრ. ფსაღზე შესასვლელი დას-რულებულია თალიანი ტიშანით, რ-შიც სწორკუთხა შედარებულია. ამ ფსაღზე კუთხეები თლილი ქვითაა ნაწყობი. ფსაღებზე ხარკმლები სწორკუთხაა. აღმ. და დას. ფსაღების ფორმტონებზე, კედლის სიბრტევი თითო შედარებული ჯვარია გამოხსული. თითქმის მთლიანადა შემორჩენილი თლილი ქვით ნაწყობი თაროსილი ლავარდანი. ბერ. ც. დგ. თ.

თულია შვეანე უფრის ქვებიც. შესასვლელი ორი აქვს — სამხრ-დან და დას-დან. ორივე შივნიდან თაღოვანია, გარედან — ოთხკუთხა. გუმბათი აღმართულია აუსილის კედლებსა და დას-ის წვეილ ბურჯზე. ნახევარწრიული აუსილი იატაკის საერთო დონიდან ორი საფეურითაა ამაღლებული. აუსილს ერთსაფეურითიანი ჩამოსაჯდომი გასდევს; დამბე კი, დრბა ნიშის სახით, საწინააღმდეგო ტაბია მრეწობილი. აუსილში სამო ხარკმელია. ტაბრის აღმ. მკვლეპირისი მონაკვეთები გაყოფილია ორ სათოფულად. პირველ სათოფულზე, საკუთრივების ორივე მხარეზე სამკვეთლო და სლიაყევა. აუსილიდან მხოლოდ სამკვეთლოა უშუალოდ დაკავშირებული. სამკვეთლოსა და სლიაყის თაღზე სამლაივი ხანებია. ყველა სათაღის ნახევარწრიული აუსილი და ვიწრო ხარკმელი აქვს. ტაბრის განივი მკლავები ტოლია, ხოლო გრძივი მკლავები გათანაბრებულია საკუთრივებზე ღრმა ბუმის დამატებით. გუმბათქვეა თაღები ნახევარწრიულია და ორი საფეურისაგან შედგება. ისინი ამავე დროს გუმბათის ყველისა და მკლავების კამარების საყრდენს წარმოადგენს. თაღებზე უშუალოდ დგვს წრიული თარი, რ-იც გუმბათის უფუბეა შემოყვანილი. კვადრატულად გუმბათის წრეზე გადასულა განხორციელებულია აფრები. გუმბათის ყვეი ზეით ძლიერ შეეწროებულია. მასში 12 ხარკმელია. ტაბრის მკლავები გადახურულია ნახევარწრიული კამარებით. კამარებში ორ-ორი ხარკმელია. დას. მკლავის

178. განივი განაკვეთი აღმ-იერ, გვამბ

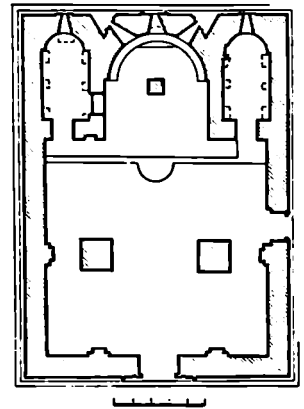



179(ა). სამხრ. ფსაღი



179. მამუნიის ღვთისმშობლის ტაბრის კომპლექსი, არქიტ. ძ. მდებარეობს სოფლის ცენტრში. კომპლექსში შედის: ღვთისმშობლის ტაბარი, გაღვანო, კოშკები, სამხრული ნაგებობები რამდენჯერმეა შეკეთებული. გვიანდ. უფოდ. ხანაში აღდგენილია ტაბრის გუმბათი, კამარები, კედლების ზედა მონაკვეთები, კონსტრუქციის ხარკმლები. უანასკენლად ხარკმტ. ხამუშოები ჩაატარა სვეც. სამეც.-სარესტ. ხაწ. სახელოსნომ 1968 წ. ტაბარი გადახურეს კამარით, გაწმინდეს და კეთილმოაწყვეს ტურისტობია.

(ა) ღვთისმშობლის ტაბარი ჯვარ-გუმბათოვანი ნაკვეთობა (15 X 20 მ), თარიღდება XIII ს-ით. ნაგებია კარგად დამუშავებული ბახალტის კვარტებით. ფსაღებში ჩარ-



179(ა). გრძივი განაკუთვნილი ჩრდ-კენ. გუმბათი

გრძივი კედლები არაწორი მოყვანილობის დაბალ თაღებზეა ამოყვანილი. თაღები ერთ მხარეს გუმბათებზეა ბურჯებს ეყრდნობა, ხოლო მეორე მხარეს — ირანაწილიან პლასტრებს.

ტაძრის ვარე მასების კომპოზიციურ ცენტრს წარმოადგენს თორმეტწახნაგა გუმბათი. მას გლუვი რთულპროფილიანი ლავგარდანი (თარი, ლილი, წრფთარე) აქვს. დეკორატ. მორთულობა დაზიანებულია. ფასადებზე საპირინვე ქვებიც და ირანამენტული ელემენტებიც ბევრგან შეცვლილია, გადაწყობილია ან საერთოდ აღარ არსებობს. ტაძრის ფასადების მორთულობის შემკველი იყო დეკორატ. თაღები, რ-ის მცირე ნაწილია შემორჩენილი. ასეთი თაღები გახლევდა ძირითადი მკლავების ბევრლით




კედლებსაც. შემორჩენილია ქვედა ლილვები. ოთხივე ფასადზე ერთი და იგივე ძირითადი დეკორატ. მოტივი შეორდება. დიდი ჯვარი და სარკმლების მონარჩობა, უმარავი შედალიონი. იხინი უმთავრესად კედლების ცენტრ. არეებსუა თემოყრილი (გვიან შესრულებული ჭრა მარტივი, შრალიონი და ნაკლებად პლასტიკურია). აღმ ფასადის ჯვარი, რ-საც თითქმის მთელი ცენტრ. მკლავი უჭირავს გლუვი ლილვებისაგან შედგება. მისი არშიაც გლუვია. თითოეული მკლავის ბოლოში მრგვალი შედალიონია ჩამხული, ხოლო მკლავების გადაკვეთის ადგილი გირჩითაა ხაზგამსული. ქვევით ჯვრის ლილვები უწყვეტად გადადის ჯერ შედალიონების, შემდეგ კი საკურობველის ცენტრ. სარკმლის მონარჩობაში, კერძოკალურად ეშვება და შუა ფასადზე წყდება. გლუვი ლილვებითაა შემოხაზული ყველა დანარჩენი სარკმელი ამ ფასადზე. მდიდრულად მორთული სამკუთხა ნიშების დეკორისგან მხოლოდ ზედა თაღივანი ნაწილებია შემორჩენილი. დანარჩენ ფასადებზე დეკორატ. ჯვრების ქვედა მკლავი წვილ სარკმლების შორისაა ჩაყოლებული. არშია დას. ფასადზე გლუვია, გრძივ ფასადებზე კი ირანამენტული წნულითაა შევსებული. გლუვია დას. და ჩრდ. ფასადების სარკმლების მონარჩობაც.

179(ა) დას. შესახველის ტიშანი

გალავანში ჩრდ.-დას-ით და ხამხრ.-აღმ-ით ჩაშენებულია კოშკები. ერთი სწორკუთხა ყოფილა (მთლიანად დანგრეულია), მეორე ცილინდრულია და ზევით საგრძნობლად ეწიროვდება (ღიამ. 4,4 მ). კოშკს ჩრდ-ით სწორკუთხა შესახველი აქვს. (გ) სამრეკლო ტაძრის ხამხრ.-აღმ-ითაა. ნაგებია აგური. იგი XIX ს. დაუშენებიათ გალავანში ჩართულ ცილინდრულ კოშკზე. სამრეკლო

179(ბ) ხაერთი ხელი



(ბ) გალავანი (70 X 60 მ. კედლის სისქე 0,7 მ) კომპლექსს გარს უდლის. ნაგებია ნატეხი ქვი, ბევრგან ჩართულია მოზრდილი ზომის ლოდები, წყობაში გვხვდება აგური და რიყის ქვა. გალავანი და კოშკები გვიანდ. უფედ. ხანას განეუთვნება. XIX ს. გალავანზე დას-დან მიუშენებიათ სამკურეო დანიშნულების ნაგებობა, რ-იც ნაშენია რიყის ქვით. გალავანს ხამხრ-ით ჰქონია კარიბჭე (ამჟამად ლითონის კარია ჩამოკიდებული).

ლოს გუმბათი შიგნიდან ნახევარსფერულია, სახურავი — პირამიდული, კეხხელოთისი ჯვარი ადგას. სამრევლო ოთხივე მხარეს თაღოვანი ღიაღებთაა გახსნილი. თიღები ნახევარწრიულია და ოთხკუთხა დეკორატ. ჩარჩოვანაა ჩასმული.

ბ. ი. 180. ნამოსახლარი, არქეოლ. ძ. მდებარეობს რკ.-გზ. სადგურის სამხრ.-აღმ.-ით, 200-300 მ.-ზე, აგურის ქარხნის №1 თიხის კარიერის ტერიტორიაზე. თარიღდება ადრინდ. ბრინჯაოს ხანით. ნ-ზე შემორჩენილია კარგად მსწორებული 0,05 მ სისქის შიპირალაგებული თიხატყეპნილი იატაკი, თიხის პათქამის ზედაპირზე აშოპჩენილი წულვის ანაბეჭდები მოწმობს, რომ ნაგებობას ედლები მიწვეული და შეღებული ქვიზია. იატაკის ცენტრში იყო ძირგაბერტილი მრგვალი უშვიროლო კერა (ღამ. 0,52 მ, სიმა. 0,25 მ). აგებული კერა შედარებით იშვიათად დაცულია ამავე ხანის სხვა ძეგლებში. იატაკზე დაკრახულია აღმოჩენილი სამეურნეო მორჩილო ჭურჭელი, სწორკირიანი და მრგვალშედიანი უურიანი ქითანი, რელიეფური ორნამენტები შემკული მორჩილი დერგის, კერცხისებრი ფორმის ქილისა და სხვა ჭურჭლის ნამეტრეები. მასალა დაცულია კასპის მხარეთმც. მუზეუმში.

ბიძლ.: 219.
ბ. შ. 181. ნამოსახლარი და სამაროვანი, არქეოლ. ძ. მდებარეობს კასპი-მეტეხის საბეჭ. გზის გასწვრივ, გზიდან 0,8 კმ-ზე, კოწახურის ხევის მარჯვ. ნაპირზე, ზევიდან 0,6 კმ-ზე. თარიღდება გვიანდ. ბრინჯაო-ადრინდ. რკიონის ხანით.

(ა) ნ ა მ ო ს ა ხ ლ ა რ ზ ე ზ ე ლ ა ი რ ლ ა დ ი ო ვ ე ბ ა შ ა ე ი და რ უ ბ ი თ ი ხ ის ჭ უ რ ტ ლ ი ს (დ რ გ ე ბ ე ბ ი, ქ ი თ ნ ე ბ ე ბ ი, ჯ ა მ ე ბ ე ბ ი) ნ ა ტ ე ბ ე ბ ი.

ნამოსახლარის აღმ-ით 0,15 კმ-ზე (ბ) ს ა მ ა რ ო ვ ა ნ ი ა. აქ დღადასტურებულია ორნამენტები. ნამოსახლარის ჩრდ-ით, 0,1 კმ-ზე იქვე ქვიპილიანი ყო რ ღ ა ნ ი ა. **ქ. ბ. 182.** სამაროვანი, არქეოლ. ძ. მდებარეობს გუგულაანთ უბანში, სსშ სკოლასთან. თარიღდება მ. წ. XIII-XII სს-ით. დაინგრა მიწის საშუალოების დროს. მასში აღმოჩნდა თიხის სამი ჭურჭელი, ბრინჯაოს ორი ცულო, მასრაგახსნილი შუბისპირი, ბრინჯაოს ფოთლისებრი სატყვარი და ბრინჯაოს სატყვის მასრა. ინახება საქართვ. სახელმწ. მუზეუმში. ამავე სოფელში საოპონი ბრინჯაოს ფოთლისებრი სატყვისპირი, ბრინჯაოს მასრაგახსნილი შუბისპირი და ბრინჯაოს საკინძი ინახება გორის ისტ.-არქეოლ. მუზეუმში.

ბიძლ.: 6; 23:57. **ბ. შ. 183.** ყორღანები, არქეოლ. ძ. (ა) ყ ო რ ღ ა ნ ი I მდებარეობს აგურის ქარხნის ტერიტორიაზე. თარიღ-

დება მ. წ. XVI-XV სს-ით. 1958-59 წწ. ყორღანი გათხარა მამ-მ (ხელმძღვ. ა. კალაღაძე).

სამარხზე ყვარა რიყის ქვების გროვა (10X10 მ; ცენტრ. ნაწილის სიმა. 0,85 მ, რ-იც ნაპირისკენ დაბლდება. აღმ-ით ყორღანს ქონდა საკელო დახარბილი დროშობი (0,8X4,5 მ). ყორღანის ცენტრში აღმოჩნდა აღმ-დან დას-კენ დაშლილი ოთხივე მხარის სამარხი ორში (20X2,2 მ, სიღრმე 1,85 მ). სამარხში აღმოჩნდა 24 თიხის ჭურჭელი (დერგა, ქილა, ქითანი, ყურიანი და უური ჯამები, სასმისები); ჭურჭლის ტუფის სარქველი, ბრინჯაოს უურიანი და სამკვლიანი ბრტყელი სატყვარი; მასრაგახსნილი შუბისპირი; საკინძი სალიონის მრგვალი თავით, ოქროს დრო და სარდონის ოვალური მძიველი. სამარხის სამხრ.-აღმ. და ჩრდ.-აღმ. კუთხეებში ეწყო მსხვილფეხა რქოსანის თაყ-უფისა და ნეკნების ძეგლები, ცენტრ. ნაწილში კი — წვრილფეხა (ცხვარი) და მსხვილფეხა საქონლის ძეგლები. მიწის სამუშაოების დროს დაზიანდა გვერდით მდებარე ყორღანი (5 უურიანი ჯამი და 5 ქილა). მასალა ინახება კასპის მხარეთმც. მუზეუმში.

(ბ) ყ ო რ ღ ა ნ ე ბ ი II, III, IV, V, VI, VII, VIII, IX მდებარეობს რკ.-გზ. სადგ. მეტეხთან. თარიღდება შუა ბრინჯაოს ხანით. ყორღანები 1965-1966 წწ. გათხარა მამ-მ (ხელმძღვ. ზ. შატერაშვილი).

ყორღანები წარმოადგენს დაბალი კონუსის ფორმის რიყის ქვის ერთლებს, ზოგ მათგანს ირგვლივ ცალქირი წრედ (ღამ. 6-12 მ) შემოწეული აქვს ნატეხი ქვა. ყორღანების ერთ ნაწილს (II, III, IV) ოთხკუთხა დასაყრდამაჲი კამერა (სიღრმე 3-6 მ) აქვს, დანარჩენები კატაკომბური ტიპისაა. ყორღანებში აღმოჩნდა კერამ. ნაწარმი, ტუფის სარქველები, ბრინჯაოს იარაღ-სამკაული, ოქროს და ნახევრად ძვირფასი ქვისა და პასტის მძივები. ოთხი ყორღანი ძლიერ დაზიანებულია. მოპოვებული მასალა ინახება კასპის მხარეთმც. მუზეუმში. **ბიძლ.: 23:57.** **ბ. შ. შ. შ. შ.**

მევისი ძალამი,
ბ. სოფ. ახალქალაქი.

მთიურთხანო
(ახალციხის სოფსაბჭო)

184. ს ა ლ ღ ო შ ი ბ რ ი ლ ი ს ი, არქეოლ. ძ. მდებარეობს სოფელში, კავთისხევ-ნოსტეს გზის მარჯვ. მხარეზე. თარიღდება ქვის ხანით. ზედაპირზე იპოვება კეთის იარაღები და წარმოებების ნანეთები.

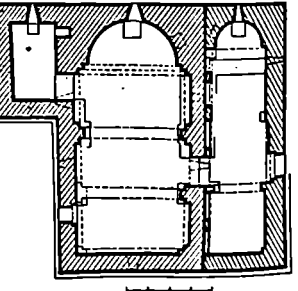


61230

(გომის სოფსაბჭო)

185. წ შ. ბ ი ო რ ბ ი ს ი ე ლ ს ი ა, არქიტ. ძ. დგას სოფლის განაპირას, სამხრ-

ით, პატარა გორაკზე. სტილისტ. ნიშნებით თარიღდება X ს-ით. მოგვიანებით, შეკეთებისას აგურით განვახლებით ჩრდ. კედლის ზედა ნაწილები, ორსაფეხურიანი სატრიუმო თალი და კონქი, ზოგიერთი პილასტრის მნიშვნელოვანი ნაწილი. ეკლ. დარბაზულია (19,3X6,8 მ), ნაგებია კარგად გათლილი ტუფის ფაქტურით, წყობის რიგების სწორხაზოვნებაა, ცუდია. დაზიანებულია ეკლესიის ფასადები, ჩამონგრეულია კამარის მნიშვნელოვანი ნაწილი და დას. კედლის ზედა ნაწილი; ეკლესიასა და სამკვეთლოს სახურავი აღარა აქვს. ეკლესიაში იქონი შესასვლელია: ერთი — სამხრ-ით, ემპტირდან, მეორე — ჩრდ. კედლის დას. ნაწილში. სამხრ. ის კარი შიგნიდან თაღოვანია, გარედან — არქიტრავული. ჩრდ. კარი ორივე მხრიდან თაღოვანია. ნახევარწრიული ახსიდის ღერძზე თაღოვანი სარქველი, მის მარჯვენა — მცირე ზომის სწორკუთხა ნიშა. საკუთხევე-

185. აღმ. ფასადი, განივი განაკვეთი აღმ. კენ. გაგმა



ლის სარკმლის ქვეშ კედელზე მიღ-
შლია სატრაპეზო ქვა. დარბაზის
გრძელ კედლებზე ორი წველი ორსა-
ფეხურიანი პილასტრია. პილასტ-
რებს შორის კედლის თაღებია. კა-
პიტულებით დასრულებულ პილასტ-
რებს საბჯენი თაღები ყურნობოდა.
ღას. საბჯენი თაღი სამხრ-ით პი-
ლასტრს ეყრდნობა, ჩრდ-ით — კრონ-
შტინის.

აფსიდის მხართან, ჩრდ. კედელში
გაჭრილი კართო ეკლესია უკეთესი-
ღებაა სამკვეთლოს (5,2X2,8 მ),
რ-ის აღმ. კედელში გაჭრილი მცირე
თაღიანი სარკმელი ამოქოლილია.
სამხრ. კედელში, სარკმლის მარჯვ-
ნივ მცირე სწორკუთხა ნიშია, ხოლო
ქვემოთ მთლიანი ქვიშაქვისაგან გა-
მოთლილი სატრაპეზო ქვა დგას. სამკ-
ვეთლო გადახურულია ცილინდრული
კამარით.

ეკლესიას სამხრ-დან მიმენებული
აქვს კეკელიძე, გრძელი ეიწორი
სათაფარი (12,3X3,9 მ), რ-საც სამხრ-
ით ორმთლიანი თაღიანი შესასვლე-
ლი აქვს. ამჟამად აღმ. მალე ამოშენე-
ბულია. თაღებს შორის ტუფის მთლია-
ნი ქვიშაგან გამოთლილი სვეტი იდგა.
ნახევარწრიულ აფსიდში თაღიანი
სარკმელია, მის მარცხნივ — მცირე
სარკმელია ნიში. სარკმლის ქვემოთ
სატრაპეზო ქვა დგას. სამხრ. კედელ-
ში აფსიდის მხართან თაღიანი სარკ-
მელია. აგებრის კამარფანი გადა-
ხურვა გადაყვანილია ეკლესიის სამხრ.
კედელზე და მის თაღელზე.

ეკლესიის აღმ. ფასადი წარმოდ-
გენილია ბაზილიკური აბრისით. შუა,
ამდრეული ნაწილი გადახურულია
ორფედი, ხოლო გვერდითობა — ცალ-
ფედიან სახურავით. ფასადის ღრუბზე
ორნამენტური თავსართები მირთუ-
ლი თაღიანი სარკმელია. მის ზე-
მოთ, ქვაზე ამოკეთილია წრეში
ჩასმული სამი ტომეკლავა ჯვარი.
ჩრდ. ფასადზე, შესასვლელის ზემოთ,
შემორჩენილია დაზიანებულწარწე-
თის ქვა (წარწერა ვერ იკითხება).
ამავე შესასვლელის მარცხნივ, წრე-
ბაში ჩასმულ ქვაზე გამოსახულია
ნადირობის სცენა. **ფ. თ.**

60(ბზა)

(კლდისწყაროს სოფხაბჭო)

186. ნამოსახლარი, არქეოლ. ძ. მღე-
ბარეობს სოფლის სამხრ-ით, 2 კმ-ზე,
ნიკოვას ზემო, ვორაზე. თარიღლე-
დება დრინდ. რკინის ხანით. ნ-ზე
იპოვება თიხის ტურჭლის შავი, ნაც-
რისფრად და მოწითალოდ გამოშვარ-
ი დერგები, რ-ებსაც შემოვლებული
აქვთ რელიეფური ტაღლისებური სარ-
ტყელი, შავად და ნაცრისფრად გა-
მოშვარი პირგადაშლილი ქოთნები,
ნაცრისფრად გამოშვარი ფართოე-
ლიანი ღოჭები და ტაღლისებურ-

ორნამენტები პირგადაშლილი ჯა-
მები, წულვისნაბეჭდიანი ბაქა-
შისა და ხელსაფეხების ნამტრეკები.
ნ-ზე (ა) ეკლესიის ნანგრევე-
ბია. **გე. ფ. ძ. ქ. გ.**
187. ნასოფლარი, არქეოლ. ძ. მღე-
ბარეობს სოფლის სამხრ-ით, 2 კმ-ზე,
აშურინისა და ტირიფონის ველის
გამოყოფი ქედის ჩრდ. კალთაზე. თა-
რიღდება გვიანდ. ფეოლ. ხანით. ნ-ზე
შემორჩენილი სალაავის ტიპის ბი-
ხედვით იგი დასახლებული ყოფილა
X ს. 20-იან წლებამდე.

ნ-ზე (ა) ეკლესიის ნანგრევე-
ბია. **გე. ფ. ძ. ქ. გ.**
188. სამარ(მ)ანი, არქეოლ. ძ. მღე-
ბარეობს სოფლის სამხრ-ით, 2,5 კმ-
ზე, ადგილ ცეცხლანაზე. ო. ორფეხი-
ვანია. ზედა ფენა განეკუთვნება დრ-
ინდ. ფეოლ. ხანას, ქვედა — გვიანდ.
ბრინჯაოსა და ადრინდ. რკინის ხა-
ნას. პირველი ფენა მდებარეობს მი-
წის ზედაპირიდან 0,1-0,15 მ სიღრ-
მეზე. აქ აღმოჩნდა ქვის ფილები და
წითლად გამოშვარი თიხის ტურჭ-
ლის ფრაგმენტები. მეორე ფენა მი-
წის ზედაპირიდან 0,25-0,35 მ სიღრ-
მეზე, უშუალოდ პირველი ფენის ქვეშ.
აქ გამოვლინდა კარგად განვლილი
წერილობრივადი ქვიშაჩაყვი თი-
ხის ციმასაგან სამეთუნე მხრუნავ
ჩარბზე დაშვებული ნაცრისფრად
გამოშვარი ტურჭლის ფრაგმენტებ-
ი. მოპოვებული მასალა ინახება
იმა ინ-ტის არმაზის ბაზაში. **ირ. შ.**

189. სამარ(მ)ანი, არქეოლ. ძ. მღე-
ბარეობს სოფლის დას-ით, 2 კმ-ზე,
ადგილ დატორილბო. მიეკუთვნება
გვიანდ. ბრინჯაოს და ადრინდ. რკო-
ნის ხანას. აღმოჩნდა შემოხარველი,
მიწის სამუშაოების დრის. ს-დან აღვა-
მაინის ძელებთან ერთად გუთანამ
ამოყარა ნაცრისფრად გამოშვარი
თიხის ტურჭლის ნამტრეკები. მა-
სალა ინახება იმა ინ-ტის არმაზის
ბაზაში. **ირ. შ.**

60(სტ)

(ახალციხის სოფხაბჭო)

190. ნოსტა, სოფელი, ისტ. ძ. მღე-
ბარეობს თრიალეთის ქედის ჩრდ-
კალთაზე, ქ. კასილიან 21 კმ-ზე, მე-
ტეხიდან (ვახლეთის რკ-გზ. სადგ.)
13 კმ. XVI-XVII სს. 6. საააკეოლი
საგაერელოს შეუთვრნდა. სოფლის
მავლობად გიორგი ა სააკეოლის
ნ ა ს ა ხ ლ ა რ ი ა. სააკეოლების გვარის
მირითაღი შტო (სამეფო აზნაურები)
აეტნის ხეობის ზემო ნაწილში ტანას-
წყლის ხეობას და რაზმითის მთის
მიდამოებში სახლობდა. აქ იყო შიშის
ძე. სამეფოდრო სოფელი ფეოლ
და კიანათბერი. XV ს-დან სააკე-
ოლებმა დაიწყეს თავის მამულების გა-
ფართოება თემების ხეობაში, რაშიც
დიდი წვლილი შეიტანა გიორგის
მამამ სიაუმმა და მიძებმა. ეს სამე-
წარმებებთ დასარულია თბილ. მოუ-

რამა (1609 წ-დან) გიორგი სააკე-
ოქმ (დაახლ. 1580-1629 წწ.). მან თა-
ვიის საგვარეულოს პოლიტ. რეზი-
დენცია შეიღობა ნ-ში გადმოიტანა.
6. სამომოსლო გზებით იყო დაკავ-
შორებული ქართლის სხვა რაიონებ-
თან და ახლოს იყო მეფეთა ერთ-ერთი
სახსუხლო რეზიდენციასთან — ცხი-
რეთთან. 1611 წ. ნ-ში გამართულ ნა-
ღმებზე სასა პირველად მეფე ლუარსაბ
II ქ. სააკეოლი და. თავადების წი-
ნააძმდებობის მიუხედავად ლუარსაბ
მეფემ იპორწინა გიორგის დაზე. 1612
წ. გ. სააკეოლი აღზევებით განაწყე-
ნებულმა დიდგვაროვნამ თავადებმა
6. დარბაზე. მოუვარა სარსეთში
გაიქცა. მხოლოდ სამშობლოში დაბ-
რუნების შემდეგ უსძლო მან რეზი-
დენციის აღდგენა (1620-25 წწ.).
1626 წ. ნ. კლავ დარბაზე თავადებ-
მა და სააკეოლისებრ მამულები მიი-
ტაცეს. XVII 30-იან წლებში რუსტომ
მეფემ სააკეოლის ცოლ-შვილს მამულე-
ბი დაუბრუნა.

ბატონყმობის გაუქმებამდე მება-
ტრეზოვანს შეეწირებულ ნ-ს გლე-
ხებს არაერთხელ მოუხდებოდა შეიარა-
ღებული გამოსვლები. (ა) 1858 წ. მე-
ბატონე თარხიშვილების გლეხებმა
უარი განაცხადეს გადასახადებზე.
მიზან შეიარაღებული შეტაკება გლე-
ხებთან მოსალაპარაკებლად მთავრო-
ბამ იასაული გაგზავნა. აღდრეებული
გლეხები მას სიყვლილი დამუქრნენ.
ხელისუფლებამ მთავრები დაასატიმ-
რა. ზოგი მათგანი გადაასახლეს.

ბიბლ.: 21:162; 270. **აფრ. გ., წ. თ.**
191. ნასოფლარი ბველმანი და
ნათლინსამაღლის ეკლესია, არ-
ქეოლ., არქიტ. ძ. მდებარეობს სოფ-
ლის სამხრ-ით, 3 კმ-ზე. თარიღლე-
ბა ფეოლ. ხანით.

(ა) ნ ა ს ო ფ ლ ა რ ე ჯ კარგად შე-
ინჩნება სახალაროა კაალი, კედელ-
ბის ნაშთები. იპოვება კერამ. ნაწრ-
ბის ფრაგმენტები.

(ბ) ნ ა თ ლ ი ს მ ე მ ლ ი ს ე კ-
ლესია დაგს ნასოფლარზე. თარიღ-
დება IX-X სს-ით. ეკლ. დარბაზე-
ლია (7X5 მ). ნაგებია ნატეხი ქვი-
თა და ლა თვის ტუფის კვადრებით.
ეკლ. მდებარე დაზიანებულია: ჩამონგ-
რულია სამხრ. კედელი შესასვლელის
თავზე, სრულიად დაწვეულია ჩრდ.
კედელი, სახურავზე მცენარეებია ამო-
ყვლილი. შესასვლელი სამხრ-იდანაა. ნა-
ხევარბრეული აფსიდი დარბაზისა-
გან გამოყოფილია მხრებით. აფსი-
დის ღრუბზე სარკმელია, რ-ის ქვე-
მოთ კედელთან სატრაპეზო ქვა დგას.
საკურთხეველში, სამხრ-ით, 2 მ სი-
მაღლეზე, მცირე ნიშია. აქ წითელი
საღებავით გამოისახულია ჯვარი. სა-
კურთხეველის წინ მდგარა ხის ქა-
ნეკელი, რ-ისგანავე მცირე ნაშთია
შემორჩენილი. სამხრ. კედელში ერთი
სარკმელია. გრძელი კედლების წველი
პილასტრზე გადაყვანილია კამარის
საბჯენი თაღი. ინტერიერში შემორ-

აღმ. ფასაღზე წყობაში ჩატანებულია თემის მწვენი ტუფის ქვა, რხელად ქვედა ნაწილში ამოკეთილია ორნამენტით მორთული სამი ჯვარი. შუა ჯვარი გვერდითებზე დილა კედლისი ჩრდ. ფასაღზე შემორჩენილია ორ-ორი მორჩილი ფილაქსისგან შედგენილი ლავადანი. სახურავი ორფერდაა, გადახარულია დარიანი კრამიტით.

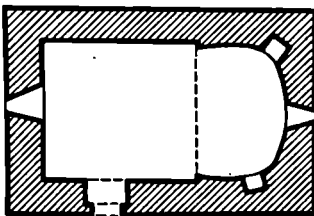
ქვ. რ. მ. ნ. 192. ნასოფლარი მუხაპური და ფ. ბიორბის მაქსისია, არქეოლ., არქიტ. ძ. მღებარეობს სოფლის აღმ-ით, 1 კმ-ზე. თარიღდება გვიანდ. უფლ. ხანით.

(ა) ნასოფლარზე გამოვლინდა ნასახლართა კვალი, წითლად გამოწყვარი თიხის ჭურჭლის ნამტვრევები. რამდენიმე ადგილას შემორჩენილია რიყის ქვიშაგები შენობათა საძირკვლის ნაშთები. ვაღმოცემის თანახმად ეს ადგილი ურწყავი ყოფილა და ამიტომ მოსახლეობა აქლან კახეთში გადასახლებულა.

(ბ) წმ. გიორგის ეკლესია დგას ნასოფლარზე, შემადგებლად ადგილას. თარიღდება XVII-XVIII სს-ით. ეკლ. დარბაზულია (7,7X5,5 მ), ნაგებია ნატეხი ქვით. შესასვლელი სამხრ-დანაა. აფსიდის ღერძზე სარკმელია, მის გვერდებზე — ორი ნიში. თითო სარკმელია სამხრ. და დას. კედლებში დას. და აღმ. კედლებში სარკმელი შიგნით შეისრულია, გარედან — სწორკუთხა.

ბიბლ.: 149; 19. შ. პ., კვ. რ.

192(ბ) გვება



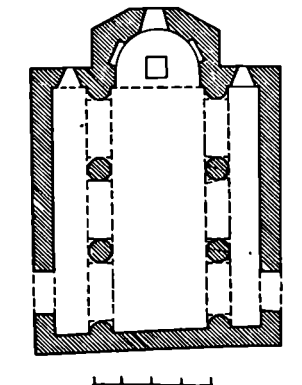

193. ნასოფლარი მღებარისუბანი, არქეოლ. ძ. მღებარეობს სოფლის აღმ-ით 1,5 კმ-ზე. თარიღდება გვიანდ. უფლ. ხანით. ნ. მ. იხვენება. ამიტომ ნასახლართა კვალი ცუდადაა შემორჩენილი. უხვად იპოვება თიხის ჭურჭლის ფრაგმენტები. ნ. მ-ის აღმ. ნაწილში იღვა გვიანდ. უფლ. ხანის ღებისუბნის ეკლესია, რ-იც ნაგები იყო რიყისა და ნატეხი ქვით. ეკლ. დანგრეულია. ქვ. რ. 194. ნასოფლარი ომისი და წმ. ბიორბის მაქსისია, არქეოლ., არქიტ. ძ. მღებარეობს სოფლის სამხრ-

ით, მეფრინველეობის უფრმადან 800 მ-ზე. თარიღდება გვიანდ. უფლ. ხანით.

(ა) სოფელი გაშენებული ყოფილა ტრასასზე. შრეულ ადგილას ჩანს რიყის ქვიშა კირის ხსნარზე ნაგებ შენობათა საძირკვლის ნაშთები. უხვად იპოვება თიხის ჭურჭლის ფრაგმენტები (მ. შ. შავად გამოშვარც). ნასახლარის ნაწილი იხვენება, რის გამოც ზიანდება კულტ. ფენები. ერთი თუნი კრილში ჩანს ქვაურილი, სავარაუდოა, ბრინჯაოს ხანის სამარხიანი. ლექების შემოსევების დროს მოსახლეობა აქლან ავირლა და გადასახლებულა ქსნის ხეობაში.

(ბ) ნასოფლარზე დგას წმ. გიორგის ეკლესია. თარიღდება XVII-XVIII სს-ით. ეკლ. სამნავიანი ბაზილიკია (11,4X8,2 მ), ნაგებია დიდი ზომის ნატეხი ქვებით. დანახლებულია: ბოლიანად ჩაქცეულია შუა და გვერდის ნაგებობა კამარები, ნაწილობრივ დანგრეულია კედლები. ისრული თაღებით გადახურული შესასვლელი სამხრ. და ჩრდ. კედლების დას. მონაკვეთშია. შუა ნაშთი, აღმ-ით, ნახევარწრიულ (გარედან შეკრული სარკმელად) აფსიდში ერთი განიერი სარკმელია და სამი მალალი და განიერი ნიშია, რ-ებიც გადახურულია სამკობლა „ტაფლოვანი“ თაღით. ხაკურთხვევულში დგას სატრაპეზო ქვა. შუა ნაეს კოდეფ ორი სარკმელი აქვს

194(ბ). აკანო განაკვეთი აღმ-კენ, გვება



სამხრ-ით. თითო სარკმელია გვერდის ნაგებობის აღმ. ბოლოებში. შუა ნაწი გვერდის ნაგებობა ორჯერ უფრმა განიერია და მათგან გამოყოფილია სამნავი ისრული თაღით.

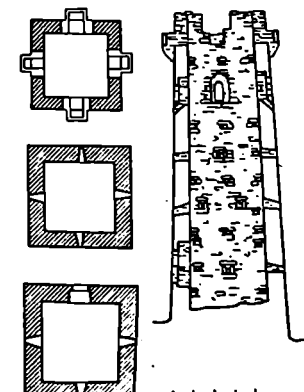
ბიბლ.: 149; 19. შ. პ., კვ. რ. 195. ნასოფლარი შოთღორობი, არქეოლ. ძ. მღებარეობს სოფლის ჩრდ-აღმ-ით, 1 კმ-ზე. თარიღდება გვიანდ. უფლ. ხანით. ზედაპირულად იპოვება წითლად გამოშვარი უხვდენიანი ჭურჭლისა და რამდენიმე დიდი ზომის ქვევრის ნამტვრევები. ქვ. რ. 196. საბაბათო ნასახლარი, არქეოლ., არქიტ., ისტ., მონუმ. ხელოვნ. ძ. მღებარეობს სოფლის განაკვეთში, უფრლობზე. დას-ით ჩამოვლის მდ. ნოსტურა, აღმ-ით კვერის შრალი ხევი. თარიღდება XV-XVIII სს-ით.

1965-67 წწ. ს. ნ. გათხარა საქართვ. სახელმწ. მუზეუმის ექსპედიციამ (ხელმძღვ. ს. ზაქარია). გათხარამდ ნასახლარზე ჩანდა კოშკი, გალავნის ნაშთები და რამდენიმე ნაგებობის კვალი. გათხრებით გამოვლინდა ხანახლის, საცხოვრ. სახლების, აბანოსა და საჯინოსის ნაშთები. აბანო და რამდენიმე ნაგებობა კონსტრუქციის მიზნით კლავდა მინი დაფარვის. 1969-71 წწ. ნასახლარზე ხარესტ.-საიკონ-ხერცეცი-სამუშაოები ჩაატარა სქეც. საშეცნ.-სარესტ. საწ. სახელოსნომ (ხელმძღვ. რ. გვერდწოთელი).

ს. ნ-ის ტერიტორიაში შემორჩენილია: გალავანი, კოშკი, ხასახლე, საცხოვრ. სახლი, აბანო, საჯინობი, სამებისა და ღეთისშობლის ეკლესიები.

(ა) გალავანი ფრელობს წრიულად ჰქონია შემოვლებული. ნაგებია ნატეხი ქვით (კედლის სიხტე 1 მ-

196(ბ) სართულების გვებები. განაკვეთი.



დუ). გალენის შიგნით რამდენიმე ნაგებობა მდებარე.

მთავარი ნაგებობა ეკესხართულიანი (ბ) კოშკი (5,5X5,5 მ), რაც ზემოთკენ ოდნავ ვიწროვდება. ნაგებია ნატეხი ქვით. ძალზე დაზიანებულია. ხანძარს განუადგურებია ხის სართულშორისი გადახურვები (რესტავრაციის დროს ბოლო სართულს რკინა-ბეტონის გადახურვა გაუკეთდა). კოშკში შესასვლელი მეორე სართულზეა. ამავე სართულზე, კარის გარდა, სამ კედელში თითო ხარკმელია. პირველი სართული ერთ ვიწროვლია, ბოლო, შექვეშე სართული კი მაღალკედლებიან ბანს წარმოადგენდა. მას ოთხივე მხარეს სალოდეები ჰქონია. სათოფურები ფეხსართულზეა, მესამე სართულზე კველავ შეტია. აქ სამ კედელში ორ-ორი სათოფურია, ხოლო მეოთხეში (სამხრ. მხარეს) — სამი. მეხუთე სართულის კედლებში კომბინირებული ხარკმლებია.

(ბ) ხასახლე დიდი ზომის ნაგებობაა (13,5X18,5 მ), ნაშენია ნატეხი ქვით. იგი ორსართულიანი ყო-

ვლია. ხანახევრად დანგრეულია, განსაკუთრებით ზემო სართული. შესასვლელი ჩრდ-დანია. ქვედა სართულის კედლებში ხაში დრმა ნიშია. კარის წინ ტალანია, რ-ის გვერდებზე თითო მცირე ზომის სათავსია. აღმთი მდებარე დამხმარე სათავსი უნდა იყოს. ჩრდ. სათავსში ბუხარია.

(დ) ხასახლე და კოშკს შორის იდგა ხაცხოვრებელი ხასახლე, რ-იც ორი ნაწილისგან შედგებოდა. ერთი მხარე ორსართულიანი იყო, მეორე კი — ერთსართულიანი. ორსართულიანს სამხრ-ით აივნები ჰქონდა, შიგნით კი ბუხრები და სამუხრუწკო დანიშნულების ნიშები.

(ე) კოშკის სამხრ-ით, სამხრ.-დას-ით და აღმ-ით რამდენიმე ნაგებობის ნაშთია დარჩენილი. თითოეული მათგანი არაერთხელ გადაჯეტებიათ. ეტყობათ ხანძრის კვალიც. მათგან საინტერესოა აბანო, რ-იც ხასახლანის აღმ. კედელში მდებარეობს, შედგება ერთი მოზრდილი სათავსისა და სააბაზანოსაგან. ორივეში თითო ბუხარია. გვიანდ. ფეოდალ. ხანის სხვა აბანოებისგან განსხვავებით, ეს აბანო პატარა და მარტივია.

(ვ) გალენის გარეთ, ჩრდ.-დას-ით

ხაჯი ნიბოა (13,3X11,2 მ). მისი კედლები ნაწილობრივია შემორჩენილი. კარი ჩრდ. მხარეა.

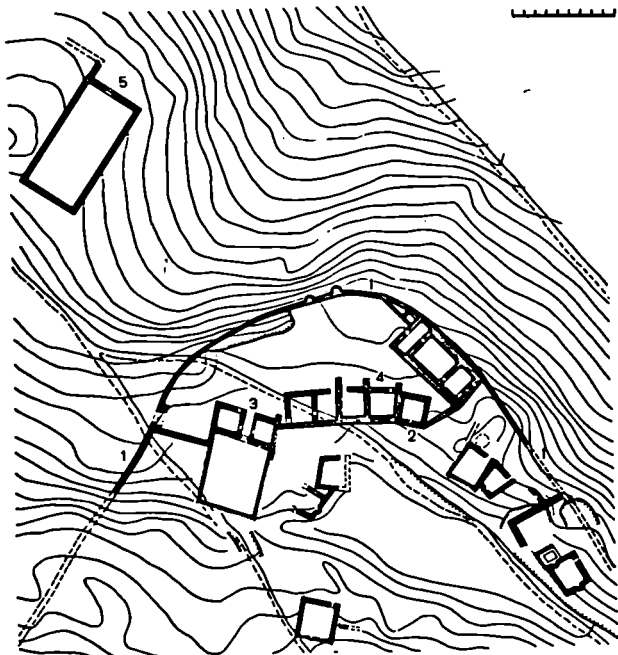
ხაჯი ნიბოა და ლეთის კოშკი ბილის ეკლესიები მდ. ნოსტურას მარცხ. ნაპირზე დგანან. საგარეოდ, რომ ისინი სააქამეთა საგვარეულოს კარის ეკლესიები იყოს.

(ზ) სამუხრუწკო ეკლესია თარიღდება XVI-XVII სს. მიჯნით. იგი რამდენჯერმე გადაჯეტებიათ. თავდაპირველი ეკლესიის შემორჩენილია სამხრ. კედელი, რ-იც ადღგენის დროს ახალ ნაგებობას წაურთათ. ახალი ნაწილები ნაგებია ულახათოდ. აფსიდის მარჯვ. მხარე ძალიან გამოწეულია. ჩრდ. კედლის ორი ნაწილი ცუდდ ემშის ერთმანეთს. დარბაზის კამარა სხვადასხვა დონეზეა.

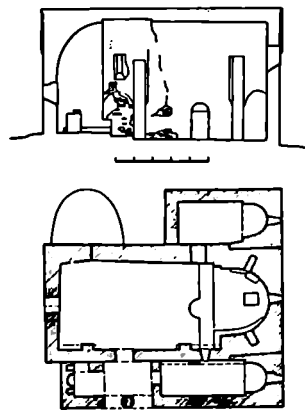
გულ. დარბაზულია (12,7X12,2 მ), ნაგებია ნატეხი ქვით. შესასვლელი ორი აქვს — სამხრ-ით და დას-ით. დას. კარი ამოკლილია. დრმა აფსიდის ღერძზე სარკმელია. აფსიდის ცენტრში სატრაპეზო ქვა დგას. აღმ-ით, დას-ით და სამხრ-ით თითო სარკმელია.

ეკლესიაში სამხრ. კედლის შუა მონაკვეთზე (ქვედა ორი რეკისტრი) და ტრაპეზის ქვეშე შემორჩენილია XVII ს-ის II ნახ-ის (თ) მოხატული ობიის ნაშთი. დანარჩენი ნაწილი დაზარულია გვიანდ. შეღწევილობის შედეგად. სამხრ. კედლის ზედა რეკისტრში უცნობი ფინიანის მარტივლობის ორი სვეტის ფრაგმენტებია. ქვედა რეკისტრი დაყოფილია სწორკუთხა მონაკვეთებად, რ-ებშიც ჩაბატუ-

196 გერეგვა: 1. გალენი, 2. კოშკი, 3. ხასახლე, 4. ხაცხოვრებელი ხახლი, 5. ხაჯინიბო



196(ზ). გრძივი განაკვეთი სამხრ-კენ, გვერდი



ლია წმინდანთა დიდი ზომის ფიგურები (ერთ-ერთი წმ. საბაა). სატრანკარეო ქვის წინა პირი შორთულია მცენარეული ორნამენტით (იმეორებს დანიშნული ქსოვილების სახეებს — მისაქის კვადილი გრძელი ელორტი). მისატ. უპირატესად შესრულებულია მონითალო-უაგის ფერით, კვითელი, მუქი ლურჯი და თეთრი საღებავებით. ეკლესია ჩრდ-დან და სამხრ-დან ქიონია ში ი ნ ა შ ე ნ ე ბ. ჩრდ. მინაშენი აფხილიანი სამალოცკელი იყო სამხრ. მინაშენში ცენტრში ორთაღიანი ღია კარიბჭეა.

(ი) ღეთის მშობლის ეკლესია თარიღდება XVII ს. II ნახ-ით. ეკლ. დარბაზულია (8,8X5,9 მ), ნაგებია ნატეხი ქვით. ძლიერ დაზიანებულია: ჩამოხრებულია კამარა, გრძივი კედლები. შესასვლელი დასადასა. დრმა და განიერი აფხიდის ღერძზე ხარკმელია, რ-ის გვერდებზე თითო შესრულთაღიანი მოხრდილი ნიშაა. დარბაზი გადახურული უფოლა ცილინდრული კამარით. თითო სარკმელია აღმ., სამხრ. და დას. კედლებში.

ბიბლ.: 91:89-107; 100:115-116; 113; 270. დ. ფ., ზ. კ.

ოკაში

(სოფსაბჰოს ცენტრი)

199. ნამოსახლარი გორა, არქეოლ. ძ. მდებარეობს სოფლის დას-ით, ახ. სასაფლაოზე. თარიღდება ადრინდრკინის ხანით. ზედაპირულად იმოკვება ძირითადად შავად და ნაცრისფრად გამოშვარი თიხის ქურჯულის ნატეხებით. მქ. მ. 200. ღვთისმშობლის ეკლესია, არქიტ. ძ. ღვას სოფლის განაპირას, ჩრდ-ით, თარიღდება XVIII-XIX სს-ით. ეკლ. დარბაზულია (12X7,6 მ), ნაგებია რიყისა და ნატეხი ქვით, კონსტრ. ნაწილებში (კამარა, კონქი, საბჯენი თიხები, კარ-სარკმლის წითრბლეთი, ლავგარდანი) და ფასადების დეკორატ. ელემენტებში გამოყენებულია აგური. ეკლესიას ორი თაღიანი შესასვლელი აქვს — სამხრ-ით და დას-ით (ამთქოლია). ნახევარწრიული აფხიდის ღერძზე ხარკმელია, გვერდებზე — თითო თაღიანი ნი-

200. აბ. ფახილი, გვამა

შ. დარბაზის გრძივ კედლებში ორ-ორი ხარკმელია. გრძივი კედლებს ორ წვეთ მარტო პილასტრის ოდნავ შეიარხული ხაზგანი თაღები ეყრდნობა. შესრულია კამარით. აღმ. და დას. ფასადებზე ხამ-ხამი თაღიანი შერბაგებაა, მათ შორის შუა გვერდითებს ადგამება, მის ზედა ნაწილში აგურის წყობით შერბაგებაულია ჯვარი გამოყენებით. ჩრდ. და სამხრ. ფასადებზე სწორკუთხა შერბაგებებაა. ეკლესიას კიბანა:

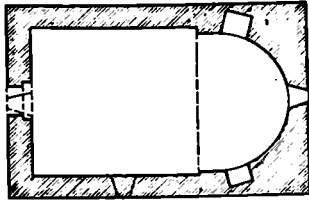
ლავგარდანი აქვს. მფ. თ. 201 წმ. გიორგის ეკლესია, არქიტ. ძ. ღვას სოფლის განაპირას, ჩრდ-აღმ-ით, ძვ. სასაფლაოზე, თარიღდება გვიანდ. ფეოდ. ხანით. შეკეთების დროს აგური. ერთიანი დადასრულებული სხმული კამარით გადახურულია მათ შორის აგურის ლავგარდანი შემოკლებულია. ეკლ. დარბაზულია (5,4X4,2 მ), ნაგებია რიყის ქვით. აგური გამოყენებულია განხლებულ ნაწილებში. ერთადერთი ვიწრო შესასვლელი სამხრ. კედელშია. ნახევარწრიული აფხიდში საკურთხეველი მოგვიანებით აგურის კანკელით გამოწყობილი (ამჟამად აუსიდა კონქი არა აქვს). საკურთხეველის ბაქანი საფეხურიითაა შემადგენელი. თითო სწორკუთხა ხარკმელია საკურთხეველში და სამხრ. და დას. კედლებში. დარბაზის ფედლებზე მთელ პერიმეტრზე დაახლ. 0,5 მ სიმაღლის საუხურული გასდევს. ეკლესიას სამხრ-ით აქვს რიყის ქვით ნაგები მინაშენი, რ-იც ამჟამად ძლიერ დაზიანებულია: დახვრულია სამხრ. კედელი და შესრული კამარის სამხრ. ნაწილი. ეკლესიის სახურავი .ნაწყობია აგური.

პანტიანი

(ქვემო ჰალის სოფსაბჰო)

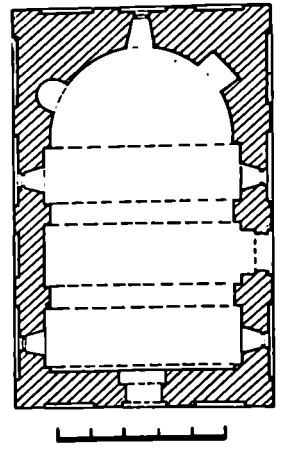

202. წმ. გიორგის ეკლესია, არქიტ. ძ. ღვას სოფლის აღმ-ით, I კმ-ზე, პანტიანის ხევის მარჯვ. ფერდობზე. თარიღდება განვით. ფეოდ. ხანით. ეკლ. დარბაზულია (8X5,15 მ), ნაგებია რიყის ქვით. რიგებს შუა წყობაში ჩართულია ქვიშაქვის ნატეხი ქვებიც. ეკლ. ძლიერ დაზიანებულია: კამაროვანი გადახურვა ნანგრეულია. შესასვლელი სამხრ. კედლის დას. ნაწილშია. ნახევარწრიული აფხიდი გადახურულია დადასრულებული კონქით, რ-იც დარბაზის მხარეს შემოფარდულია კოლოფა თიხით. აფხილის ღერძზე თაღოვანი ხარკმელია, რ-ის მრუდხაზოვან გადახურვას გარედან, ხერხელოთან პატარა აშუბლი აქვს. ხარკმლის მარცხნივ პატარა ნიშაა, რ-საც ორსაფეხურიანი გადახურვა აქვს. სამხრ. კედელი (შემორჩენილია მხოლოდ ქვედა ნაწილი) ერთი ხარკმელია. აღმ. ფა-

196(ი) გვამა



197. საღვთისმშობლის ეკლესია, არქეოლ. ძ. მდებარეობს სოფლის ჩრდ-ით, 4 კმ-ზე, ლაჯიანხევის მარცხ. ნაპირზე. თარიღდება ქვის ხანით. იმოკვება კაგის იარაღისა და წარმოების ნაშთებით. მფ. მ. 198. წმ. სტაზანის ეკლესია, არქიტ. ძ. ღვას სოფლის ჩრდ-ით, I კმ-ზე, სტილისტ. ნიშნებით თარიღდება XVII-XVIII სს-ით. ეკლ. დარბაზულია (6,8X5,1 მ), ნაგებია ნატეხი ქვით. არქიტრატული გადახურული შესასვლელი დას-ითაა. ნახევარწრიული აფხიდის ღერძზე ერთი ხარკმელია, გვერდებზე — ორი სწორკუთხა ნიშა. კონქი და კამარა შესრულია. იატაკი ფილებითაა მოვებული. ინტერიერში შემორჩენილია შეღებულობის კვალი.

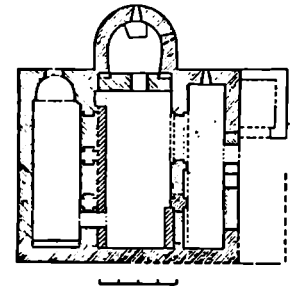
ბიბლ.: 91:10; 104. ზ. კ.



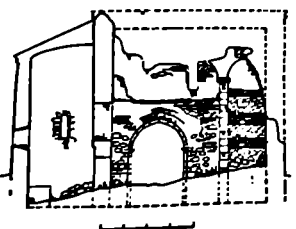
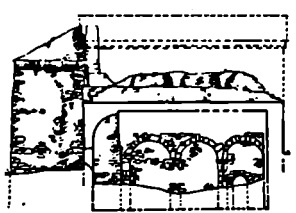
საღზე ხარკმელს აქვს ქვიშაქვის მრგვალი არქიტურა, რ-ზეც გამოხატულია წრეში ნახსული რელიეფური ჯვარი (ძლიერ დაზიანებული).

დ. თ. 203. ჯპარაკატიონის მამლისა და სამრამლო, არქიტ. მ. შვებაგოვას სივლის ჩრდ.-აღმ. და, I კმ-ზე. თარიღდება VIII-IX სს-ით. თვალსაჩინოა ეკლ. სამხაიან ბაზილიკას წარმოდგენა. მოგვიანებით, XV-XVII სს. გადაკეთეს. ეკლ.

203. აღმ. ფასადი, გეგმა



203 ეკლ. გრძივი განაკვეთი ჩრდ.-აღმ. შუა ნაწი, გრძივი განაკვეთი სამხრ.-აღმ.



(12,8X12 მ) ნაგებია რიყისა და ნატეხი ქვით. შესახველი სამხრ.-დას.ა. იგი თავდაპირველად სვეტო-დადარბობილ ორთაიან ღიბოს წარმოადგენდა. ნაგები ერთმანეთისაგან გვეკით ჯვარითანი სვეტების ორი წყვილითა და მათზე დაყრდნობილი თაღებით იყო გამოყოფილი. სამხრ. ნაწი ადმ. ეკლესია გაჭრილი სამკლედან ნათდებოდა. შუა ნაწი გვერდისებზე სივანის ორჯერ მეტი იყო და აღმ-ით ნაღისებრი, გარედან შევილი აუსილით მოპირდებოდა. აუსილით გაჭრილი იყო ორი სარკმელი. სივან-კვით ნაგებ ნაქლები აუსილი მიხვან ბრტყელი მხრებით იყო გამოყოფილი. ჩრდ. ნაესაც აღმ-ით ქონდა აუსილი, რ-ის ღერძზე გაჭრილი იყო ერთი სარკმელი. ნაგები გადახურული იყო ცილინდრიული კამარით. გადაკეთების შედეგად სამხაიანი ბაზილიკის სტრუქტურა მთლიანად დაირღვა; ამჟამად ორთაიანი შესახველის ჩრდ. ნაწილი მთლიანად ამოშენებულია, ხოლო მეორე ნაწილში არქიტურაით გადახურული სწორკუთხა კარია გაჭრილი. სამხრ. ნაწიში ამოშენებულია სამი თაღით გახსნილი ღიბოს ნაწილი, ეკლდის აღმ. ნაწილში კი გაჭრილია შუა ნაგების დასაკავშირებელი საკმაოდ განიერი შიშურულაიანი გახსნულია. შიშურულაიანად შექცეულია შუა ნაწი. აუსილი ნაეისხვან საკმაოდ მასიური ქვის კანკელითაა გამოყოფილი. ჩრდ. ეკლდის მთელ სიგრძეზე და სამხრ. ეკლდის დას. ნაწილზე 0,4 მ სისქის კედელია მიშენებული. ჩრდ. ეკლდის დას. ნაწილში დატოვებულია ვიწრო კარი ჩრდ. ნაწილში გასასვლელად. სამხრ. ნაწი კარბეჭდ გამოიყენეს. ლილეითა და წრეთარაგით შედგენილი ფაგარდნის ფრაგმენტი მხოლოდ აღმ. ფასადზე; საკმაოდ მასიურ შეერღ აუსილზეა შემორჩენილი. გადაკეთებისას ეკლესიას სამხრ.-დან მოაშენეს მცირე ზომის სწორკუთხა სა თ ა ე ს ი.

(ა) ეკლესიის სამხრ-ით დგას ორსართულიანი სამრეკლო (5,6X X5,6 მ). თარიღდება XVI-XVII სს-ით. ნაგებია აგურითა და რიყის ქვით. პირველი სართლის ოთხეუ კედელზე აგურის ნახევარწრიული თიხით დასრულებული ღიბებია. ეს სართული ცილინდრიული კამარით იყო გადახურული. ეუმბათოვანი მეორე სართული გვეგმით რვაკუთხეულია. მის წინააგებში თითო შიშურულაიანი მაღალი სარკმელია. მ. ბ.

რკმნი

(ნახსოვარი)

204. რკმნი, კრკონი, ნახოვლარი, ისტ. მ. შვებაგოვას მდ. თემის ზედა ნაწილზე, მის მარცხ. ნაპირზე, სოფ. ჩაღბების მიდამოებში. გადმოცემის თანახმად რ-ში იყო

„სალოცავი ხე“ — დიდი ცაცხვის ხე, რ-ზედაც მლოცველები ჰკიდებდნენ შეწირულებს. საქართ. სხვა კუთხეებშიც სკამაოდ გავრცელებულია რიტუული წარმოადგენის დროინდელია. განვით. ფეოდალზმის ქვერიობში, კერძოდ, XII-XIII სს-ში რ-ზე გადიოდა მნიშვნელოვანი ხავაკში და სამხედრო-სტრატეგიული განა, რ-იც აკავშირებდა მა და ქართლს საქართვ. სამხრ. პრივიციცებთან — ჯავახეთთან, თრიალეთთან და შემდეგ, სომხეთის ვაგლით, ახლო აღმოსავლეთთან. ამან ხელი შეუწყო რ-ში და მის მიდამოებში დიდ სამონასტრო მშენებლობას. გარკვეულ როდს რ-ისა და მისი მიდამოების ეკონ. ცხოვრებაში თამაშობდა აქ წიადისეული სიმღირღის — ფერადი ლითონებისა და ვერცხლის არსებობა. ვახუშტი ბაგრატიონი წერს: „აქა არს ლითონი ბრპენისა მრავალი, იტყვიან ვერცხლსაცა“. მოგვიანებით, მუშე ერეკლე II-ის (1720-98 წწ.) ბრძანებით ჯავახეთში ეკლესიები რ. შეტანილია იმ პუნქტების სიაში, სადაც უნდა ეძიონ და მოიპოვონ ოქრო და ვერცხლი. XIII ს-ის II ნახ-ში მხხილმა ფეოდალმა და სხელმწ. მოღვაწემ კახა თორელმა შესულია სოფ. სოხელ და შესწირა რ-ის მონასტერს. 1400 წ. თემურლენგის (1336-1405 წწ.) ჯარებმა დაანადგინეს სოხელი, ირგველი შვებაგო ეკლესიები და მონასტერი. საქართ. პოლტ. ცხოვრებაში რ. გარკვეულ როლს ასრულებდა გვიანდ. ფეოდალზმის პერიოდშიც. XVI-XVIII სს-ში იგი საკმაოდ კარგად გამაგრებული პუნქტი იყო. 1690-95 წწ. აქ თავს აფარებდა ქართლის მეფე გიორგი XI (შეშობის წლები 1677-88 წწ) ოჯახით და აქედან აწარმოებდა ბრძოლებს ერეკლე I-ის (შეშობის წლები 1688-1703) ჯარისა. დამარცხებული გიორგი XI ოჯახითურთ რ-დან გაიქცა დას. სახარეთელოში.

(ა) რუსეთის პირველი რევოლუციის პერიოდში, 1905 წ. რ-ში არსებობდა სახელისნო-ლობარტორია, სადაც ამზადდებდნენ შეიარაღებული აჯანყებისათვის საჭირო იარაღსა და ფუტქებად ნოთიფრეტებს. რ-ში და მის მიდამოებში შემორჩენილია ისტ. და კულტ. ძეგლები — რკონის კომპლექსი, სამშობლოს წმ. გიორგის ეკლესია, სემეონ მესყეტის საფანე, ეუმბარების დამაშაფებული სახელისნო და სხვ. ბაგრ. მ. ბ. 205. რკმნის კონსტანტინე, კრკონის კომპლექსი, არქიტ. მონუმ. ხელოვნ. მ. შვებაგოვას ნახოვლარკონის ტერიტორიაზე, თემის ზედა ნაწილზე. რ. ა. (საერთო ფართ. 130X70 მ) საუწყებების მანიძლზე იქმნებოდა და მრავალჯერ გადაკეთდა. ძირითადად გაირჩევა მშენებლობის სამი ფენა: VII ს. II მეოთხედი; XIII-XIV სს.

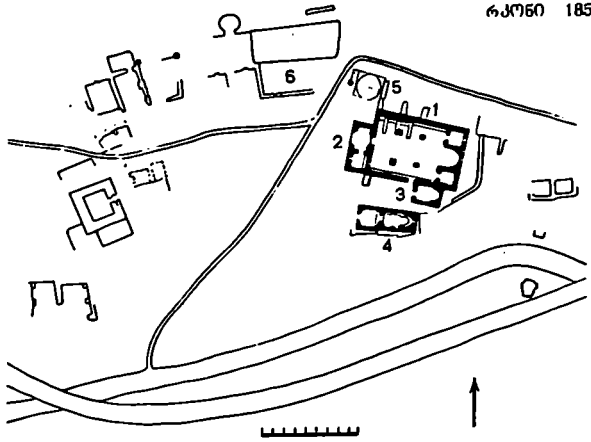
მიუნა; XVII-XVIII სს. კომპლექსში შედის: ღვთისმშობლის ეკლესია, კარიბჭე, ეპიტერი, საშლოცელო, სატრაპეზო, კოშკი, სამრეკლო, ნათლისმცემლის ეკლესია კარიბჭით და ხიდი.

რ. ა. გალანით ორ მონაკვეთად იყო გაყოფილი. 1. ეკლესიები და სამრეკლო, 2. სამონასტრო, საცხოვრებელი და სამურწუნო ნაგებობები.

1939-40 წწ. რ. ა. ჯუგაშვილმა სამუშაოები ჩაატარა საქ. სსრ სახკომსაბჭოსთან არსებულმა ხელოვნ. საქმეთა სამმართველომ (კონტრფორსებით გაამაგრეს ღვთისმშობლის ეკლესიის ჩრდ. კედელი და სხვ.); 1972-74 წწ. სპეც. სამეცნ.-სარესტ. საწ. სახელოსნომ (ხელმძღვ. თ. ნემსაძე) ეკლ. კაპიტალურად შეაკეთა: გაამაგრეს საძირკვლები, აღადგინეს დაკარგული საშირე ქვები და ლავგარდანი, სატრაპეზო გადახურეს თუნუქით; შეაკეთეს სამრეკლო და სხვ.

(ა) ღვთისმშობლის ეკლესია დგას კომპლექსის აღმ. მონაკვეთში. თარიღდება VII ს. II მართიქალით. ეკლ. სამნავიანი ბაზილიკა (18,2X12,1 მ). შესასვლელი სამი მხრიდანაა (ჩრდ. კარი ამოქოლილია). აფსიდის გვერდებზე საღიაძვნე და სამკვეთლოა. სამივე სათავეს ადგილობრივი სარკმელი აქვს. ეკლესიის ნაგებობა გაყოფილია ორი წვეტილი სვეტით. დაბალი და განიერი გაშუივი თაღები მოხაზულობით ნახევარწრეს უხსოვლებდა. კამაროვანი გადახურვა სხვადასხვა დროს და ცუდად არის აღდგენილი. ნაგების დას. კედელში თითო სარკმელია. სხვადასხვა დროის ლიდვისებურპროფილიანი კაპიტულუმი და კონსტრუქციები მარტოვია. თავდაპირველი ნაღისებრი თაღები შემორჩენილია მხოლოდ დას. კარზე და საღიაძვნის სარკმლის შიდა მხარეს. ეკლესიის კედლები მოვლიანებით შეუღესიანით და მოუხატავით (შემორჩენილია მცირე ფრაგმენტები).

(ბ) მონასტრული სახედასხვა დროსაა შესრულებული. ეკლესიის ძირითად სივრცესა და საღიაძვნეში შემონახული მოხატულობის ნაშთები განეით. ფეოდ. ხანას (XII ს.) განეკუთვნება. საკურთხევლის კონკრეტული გაირჩევა ტახტზე მდგომი მაკსოვარი გამოლიი სახარებით ხელში (სახარებაზე ასომთ. წარწერის ნაშთები). იგი მოქცეულია მანდილოში, რიც დაფარულია სხვადასხვა ფერის კონცენტრული ზოლებით (წითელი, შუქი ვაიისფერი, მონაცრისფერი-მწვანე). კომპოზიციის ფონი და ქრისტეს კიმატიონი ცისფერია. ტახტის ღია შუქვანე ფერის ზურგი მოთხულია ძვირფასი ქვებით, მარგალიტების შწრივებში ჩასმული შიღქიმიანი ვარსკვლავებით. საკურთხევლის სარკმლის წირთხლებზე ორი დიაკვნის გამოსახული. წარწერების მიხედვით ჩრდ.




205. გენგემა: 1. ღვთისმშობლის ეკლესია, 2. კარიბჭე, 3. საშლოცელო, 4. ნათლისმცემლის ეკლესია, 5. სამრეკლო, 6. სატრაპეზო.

იი წმ. ლეონტია, სამხრით - წმ. სტეფანე, ტაძრის დას. კედელზე, მაღლა, ამაღლებს კომპოზიციას. ქრისტე ორ ანგელოს უჭირავს. ორივე ძლიერ მოძრაობაშია მოცემული. ანგელოსთა ფრთები შუქი წითელია, ტანსაცმელი ეფისფერი (ქიტონი) და თეთრი (კიმატიონი). ამავე ეკლესიის სარკმლის წირთხლები კიბისებრი ორნამენტითაა შემუქნილი. ქვემოთ, ტაძარში შესასვლელის ორივე მხარეს გამოსახულია არიან წმ. დედანი. ამავე ეკლესიის კილატრზე, რიც შუა და სამხრ. ნაგებს შორისაა მოთავსებული, გაირჩევა მესხეთის ფიგურა. საღიაძვნის მხატვრობა თეთრი და ცისფერი საღებავით შესრულებული კიბისებრი ორნამენტით ორ რეგისტრ-

იყო გაყოფილი. ზედა რეგისტრი ამჟამად მთლიანად გადაშლილია. ჩრდ. კედელზე სამი საური პირის გამოსახულებაა შემორჩენილი. სამივე ქალია, მათი ვინაობა უცნობია. კედლის დას. მონაკვეთზე გამოსახულ ორ ქალს მართლი, ძვირფასი ქსოვილის კაბა აცვია. განსაკუთრებით საინტერესოა ცენტრში მდგომი ფიგურა. მისი შუქი ვაიისფერი თმები დამუშავებულია წვერილი პარალელური თეთრი სახეებით და შემუქნილია სამსადად შეკრული მარგალიტებით. ტანსაცმელი მონათლო ფერისაა. ქსოვილის სახე შუქი ფერის წითელი ხალებითაა შესრულებული. ამავე ფიგურას ხელთ უჭირს ბაზილიკის მოხატვის საღებავების ქვედა რეგისტრ-

205(ა). აღმ. ფასადი

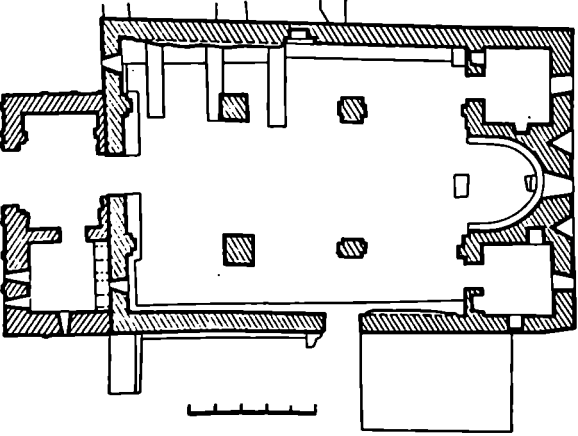




ლი ყვითელი ფერების შეხამებაზეა აგებული. გამოსახულებათა მოქნილი ნახატი, დახვეწილი პროპორციები შესრულების მაღალ ოსტატობაზე მეტყველებს. კელსისის სამკვეთლოს მოხატ. XVII ს. განკუთვნილია. მხატვრობა ორ რეგისტრადაა გაყოფილი, შეიცავს სახარების სცენებსა და ცალკეულ წმინდანთა გამოსახულებებს: აღმ. კედელზე, ზემოთ გამოსახულია ბარბაძე, ქვემოთ — ტახტზე მჯდომარე მაცხოვარი გამგლიძის სახარებით ხელში; სამხრ. კედელზე, ზემოთ — შობა,

ქვემოთ — სამი კტიტორი (მამაკაცი, ქალი, ბავშვი); დას. კედელზე, ზემოთ — ნათლისღება, ქვემოთ — წმ. დედანი, რთავან ერთი წმ. კვატერინა. მხატვრობა დასრულებულია ორნამენტული ზოლით (ღაშუბელი ფარდა). შესასვლელის ტიშანი და ჩორხილები შეყვლილია მცენარეული ორნამენტით. მოხატულობის შესრულების მხარეა ხასიათდება სიმშრალით. ნახატი კუთხოვანია, ხისტი. კოლორიტს მღვრიე ვლუფური აქვს (მოწითალო-აგურისფერი, თეთრი, ყვითელი, მოწიწი-ფორუზისფერი). მოხატულობის ფრაგმენტები შემონახულია ტაძრის კარიბჭეშიც. შესასვლელის ტიშანში გაირჩევა ღვთისმშობლისა და ერმის გამოსახულება (ძალიან გაჭკაბტლულია). აქვე, შესასვლელის სამხრ. წითხლზე პრიმიტიულად შესრულებული საერო პირის (მამაკაცის) გამოსახულებაა (შემონახულია ძველადმდე). მას გვირგვინი ახურავს, ხოლო ხელში უჭირავს ჯვარი, რაც ზემოთ პატარა დროშითაა დასრულებული. ეს ნახატი არა უკვიანეს X ს-ისაა.

მოც. აღმ. კედლის ჩრდ. მონაკვეთზე რომელიღაც წმინდანია (ქალი) გამოსახული. სამხრ-ით მარიაშ ვეკოტეული იყო (ამჟამად ოღნა გიარჩევა). ფიგურათა სახეები არ არის შეონახული. ჩანს მხილოდ მოწითალო-აგურისფერი აბრისები და ოქროსფერი ოქრას კვალი. მხატვრობის კოლორიტი ძირითადად ცისფერის, მოწითალო-აგურისფერის, ღია შვანზე და თბი-

205(ა) სამხრ. ფასადი, გრძივი განაკვეთი სამხრ-კენ, გვერდი



შთლიანად იყო მოხატული კარიბჭეზე სამხრ-დან შიშენებელი ეგვიტერი. მოხატ. თარიღდება განეით. უფლ. ხანით. აღმ-ით, კედლის თაღში ძლიერ დაზიანებული ხუთი წმინდანის ფიგურაა. სამხრ. კედელში მდგომ ფიგურას შემორჩენილი აქვს სახის ნაწილი — მოგრძო ცხრიმალეობანი ოვალი, თხელი ყვერი, დიდი თვალი, გრძელი წარბი. ჩრდ. კედელში მდგომი ფიგურა მტრე ზომისაა, მას ასომთ. წარწერა ახლავს. ამავე კედლის თაღის ზემოთ, ჩრდ. კედელში გამოსახულია მთავარანგელოზი მიქაელი, მასაც ასომთ. წარწერა აქვს. ეგვიტერის ჩრდ. კედელზე, შესასვლელის აღმ-ით წარმოდგენილია დიკეანი, დას-ით საერო პირის დიდი ზომის გამოსახულება. ასეთივე გამოსახულებაა დას. კედლის ჩრდ. ნაწილშიც. ორივე საერო პირი მიზრუნებულია წმინდანთა წელზედა ფიგურებისკენ (დას. კედლის ჩრდ. ნაწილში მაცხოვარია). ჩრდ. შესასვლელის ტიშანში შემორჩენილია მოწითალო-აგურისფერი დისკოს ფრაგმენტი. ტიშანის თაღის აღმ. სოფიტზე წმინდანის წელზედა ფიგურაა. მოხატულობის კოლორიტი ნათელია, ერთმანეთთან შეხამებულია მოწითალო-აგურისფერი, ოქროსფერი ოქრა, ღია შვანე, ცისფერი, ყავისფერი.

კელსისის ფასადები გადაკეთებულია. თაღდაპირველი ფენა მეტნაკლებად შემორჩენილია აღმ. ფასადზე და დანარჩენი ფასადების ქვედა რიგებში. შემორჩენილია ავრთევე ძე. ლავარდნის ფრაგმენტები პატარა ნალიხებრი თაღებით. ყველაზე უკეთ შორულია აღმ-ის ფასადი. შუა სარკმლის ორივე მხარეს საშუალება ნიშნებია;

ფონტონის ცენტრში ჯერის გამო-
სახლებაა. შუა სარკმელს შემორჩე-
ნილი აქვს თუდაპირველი თავსართი.
გვერდითი სარკმლების თავსართები
კი გადაკეთებულია. აღმ. ფასადის
ნიშები კონქების ამკობს რაღილუ-
რად გაშლილი მონათლო-უაყისფე-
რი ზოლები.

(გ) XIII ს. II ნახ-ში ეკლესიის-
თვის მიუშენებია ქარი ბ ტ ვ (3,8X
9,5 მ), რ-იც დას-ით გახსნილია გა-
ნიერი თალი. ინტერიერში კარიბ-
ჭის ცენტრ. ნაწილს უკავია გვეგმო-
ქადრ., ცილინდრული კამარით გა-
დახურულ მ ვ ტ რ ხ, რ-ის იატაკი
ნახევრული. ეგვტერს აღმ-ით ერთი
სარკმელი აქვს, დას-ით — ორი. კა-
რიბჭის უსადები მართულია დე-
კორატ. ნახევარსვეტებიანი თაღული.
ნახევარსვეტების კაპიტლები და ბა-
ზისები, შესასვლელის თილი და სარკ-
მლების საპირფევი, ჯვარი ფონტონ-
ის ცენტრში და ლავგარდანი მო-
ჩუქრთმებულია.


(დ) დახლოებით იმავე პერიოდ-
საა ეკლესიაზე სახმრ-დან მიშენებუ-
ლი მცირე ზომის (5,8X3,6 მ) სა-
ლოცველო — დარბაზული კლეს-
ია, რ-საც შესასვლელი დას-დან აქვს
აღმ., დას. და სამხრ. კედლებში თი-
თი სარკმელია. სამლოცველოში შე-
მონახულია (ე) მოხატულ ობის
ძლიერ დაზიანებული ფრაგმენტები.
მოხატ. XIII-XIV სს-ით თარიღდება.
საკუთხველის სარკმლის სახმრ-ით
გაირჩევა ორი შარავანდის შრათლი
კონტურები. სარკმლის წირთხლებ-
ზე შემორჩენილია ორნამენტის ორი
ზოლი: გარეთა ორნამენტი კობისებ-
რია, შიგნითა მცენარეული (უსახრუ-
ლი ღეროს მოტივი). დას. კედლის
პირველ რეგისტრში, სარკმლის სახმრ-
ით ჩანს რაღაც ფიგურის ფრაგმენტი.
ამავე სარკმლის ჩრდ-ით ანეკლოზის
ძიერ ითანე ნათლისმცემლის გა-
დარჩენის ამსახველი სცენაა. მე-
ორე რეგისტრში გაურკვეველი კომ-
პოზიციის ფრაგმენტია. შედარებით
უკეთესადაა დაცული შესასვლე-
ლის თავზე, კედლის სახმრ. ნაწილში
გამოსახული ორი ფიგურა. შარავან-
დის სილუეტი გაირჩევა ამავე რე-
გისტრის ჩრდ. ნაწილშიც. მოხატ.
დასრულებული ყოფილა ორნამენტის
ზოლით, რაზეც მტკეველებს სახმრ.
და დას. კედლებზე შემორჩენილი
დიდი ვარდულების ფრაგმენტები.
მოხატულობის კოლორიტს ქმნის მო-
წითალო-აგურისფერი, ოქროსფერი
ოქრა, თეთრი და ღურჯი (ჩამა-
კებულია) ფერები. სამლოცველოს
დას. ფასადზე, შესასვლელის ტიმ-
პანში გამოსახულია ღუთისმშობე-
ლი ყრმით და მისკენ მიბრუნებული
ორი ფიგურა. ფასადები მოპირკეთე-
ბულია თლილი ქვით და მართულია
დეკორატ. თაღებითა და ჩუქურთმით.
(ვ) სა ტ რ ა კ ე ზ ო დგან ღუთის-
მშობლის ეკლესიის ჩრდ.-დას-ით,

დაახლ. 10 მ-ზე. ძირითადი ნაწილები
თარიღდება XIII-XIV სს. მიჯნით.
სატრაპეზო ეკვს საბჯენ თაღზე
დაყრდნობილი შეისრული კამარით
გადახურული სათავსია (5,2X16,6 მ),
ნაგებია ნატეხი ქვით. მას აღმ-ით
არქიტრაული გადახურული შესახე-
ლელი აქვს. სახმრ-ით ერთი მატარა
სარკმელია, ხოლო დას-ით — სამი
კვადრ. სარკმელი. კამარში დატანე-
ბულია სამი ხერხეობა. ლავგარდანი
თლილი ქვისაა, ნაგებობა გადახურუ-
ლია ლორწოვით (ამჟამად სასურავი
ძალზე დაზიანებულია).

(ზ) კოშკი დგას სატრაპეზოს
სამხრ.-დას-ით, ორმოციოდ მ-ზე. ნა-
გებია ნატეხი ქვით. შემორჩენილია
სამი ხართული კედლები. შესასვლე-
ლი მეორე ხართულზეა. პირველ
მეორე ხართულზე თითო ხარკმელია.

(თ) სამ რ ე კ ლ ო დგან ღუთის-
მშობლის ეკლესიის ჩრდ.-დას-ით,
დაახლ. 2 მ-ზე. თარიღდება XVII-
XVIII სს-ით. სამრკელის კედლები
და სახურავი დაზიანებულია. შესახე-
ლელი სახმრ-დანაა. სამრკელი ორ-
ხართულიანია. პირველი ხართული
(5,1X5,1 მ) კუბური სათავსია, იგი
მოხატული ყოფილა. მოხატულო-
ბა XVII-XVIII სს-ით თარიღდ-
ება. ამჟამად ბოქაშის დიდი ნაწი-
ლი ჩამოცვენილია, დანარჩენი ძალ-
ზე გაქვარტულია და ნახატი ანე-
ლად გაირჩევა. აღმ. კედლის სახმრ.

205(ო). სახმრ. ფასადი, გვემა





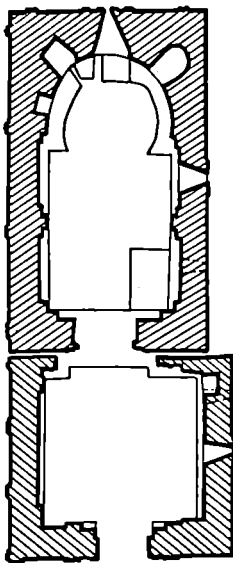
ნაწილში შემორჩენილია ძლიერ და-
ზიანებული ფონტალურად წარმოღ-
ვნილი წმინდანის ფიგურა. მის შა-
რავანდთან გაირჩევა რამდენიმე ბერძ.
ასო. წმინდანს ხელში ძვირფასი ქე-
ბი მიშველილი ჩიგნი უჭირავს. მო-
ხატულობის კოლორიტს ქმნის შუქი
ღურჯი, წითელი, ყვითელი და თეთ-
რი ფერები. მეორე ხართული, საყუ-
თრე სამრკელი, რვა ღია თაღზე გე-
რით ამოკნობილი ცილინდრული ფან-
ჩატურია, რ-საც შემოვლებული აქვს
თლილი ქვის ხადაპროვილიანი ლავ-
გარდანი და გადახურულია ქვის
ბრტყელი ურლებით. ნახატურში
ახველი ქვის კიბე მიწნებალია
დას-დან. ფასადში ჩანს მულისა
მოქიქული რკამი. აქვე ეკლესია მოზრ-
დილი ნიშია, რ-ისთვისაც ვარდნ-
ურე დიდი „ხატის ნიშა“ მიუშენე-
ბიათ.

(ი) რ. კ-ში შემავალი, ფერობზე
მიშენებული ერთხართულიანი ბე-
რების სე ნაკეცი და სხვა ნაკე-
ბობათა ნაშუები ცუდადაა შემო-
ხებული.

(კ) ნათლისმცემლის ეკ-
ლესია დგას ღუთისმშობლის კლეს-
იის სამხრ-ით, მცირეოდ მ-ზე. თა-
რიღდება XIII-XIV სს. მიჯნით. კელ-
დაზიანებულია (7,3X4,3 მ), ნაგებია
კარგად გათლილი ქვის ხედასხვა
კომის კვადრებით; კამარა ნატეხი
ქვისაა. შესასვლელი დას-დანაა. აღმ-
ით, აფსიდის ღერძზე, და დარბაზის
დგან კედელში თითო სარკმელია,
სამხრ-ისხაო — ორი. ეკლესიის დარ-
ბაზი გადახურულია ცილინდრული
კამარით, რ-ის საბჯენი თაღები პი-
დასრულებს ყურდნობა. კულ. დგას ორ-
ლიკუნად ცოკოლზე. ფასადები (გარ-
და სამხრ-ისა) მართულია დეკორატ.
ნახევარსვეტებითა და თაღული. ნა-
ხევარსვეტების კაპიტლები, ბაზი-

205(კ). დას. ფასადი





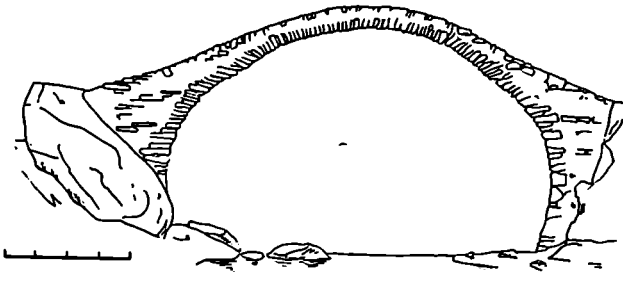
205(კ). გვემა, გრძივი განაკვეთი სამხრ-კენ

205(ბ). საერთო ხედი

ხები და მორკალური პროფილის ლავ-გარდანი მოჩუქურთმებულია. განსაკუთრებით გამოირჩევა აღმ. ფასადის მოჩუქურთმებულსაპირიანი შუა სარკმელი და მის თავზე აღმართული ჯვარი; ქვემოთ რთული ბაზისი და მტკვნების გამოსახულება ქმნის ერთიან ღკორატ. სისტემას. სამხრ. ფასადზე მორთულია მხოლოდ სარკმლები; წრიული სარკმლის ჩუქურთმა კედლის სიბრტეიდან ამოწეულია, სწორკუთხა ხარკმლისა კი კედელშია ამოკვეთილი.

კელესიის სამხრ-ით ამოყვანილია სპეც. სუბსტრუქცია, რ-შიც მოთავსებულია სამარხი კამერა. (ლ) მოგვიანებით კელესიისთვის დას-დან კ ა რ ბ ჰ ე (4,8X4,8 მ) მიუშენებოათ. შესასვლელი დას-დანაა. გადახურულია სხვიხსებრი კამრით. სამხრ. კედელში ორი სარკმელია. კარიბჭის დას. და ჩრდ. ფასადები, კელესიის მსგავსად, ნახევარსფერულიანი ღკორატ. თაღებითაა მორთული. დას. ფასადს სამი თაღი აქვს. შუა თაღი, რ-საც უარყო ჩუქურთმიანი საპირე გასდევს, სივანით საზღვრ აღემატება ჯვერლით თაღებს და შესამჩნევად მაღალია. თაღის ზევით პატარა ოთხკუთხა სარკმელია, სარკმლის ზევით — ჩუქურთმიანი ჯვარი. კარიბჭის ლავგარდანი მოჩუქურთმებულია. (მ) რ კ ი ს ხ ი დ ი მღებარეობს სამონასტრო კომპლექსის ტერიტორიაზე. გადაებულია მღ. თემამზე. ხილზე გადიოდა გზა, რ-იც შიდა ქართლს





205 (ბ). ფასადი

აკუმირებდა თრიალეთთან. ხიდი თარიღდება XII-XIII სს-ით. იგი ერთ-მალაინია (12,5 მ), პორკული ფორმისა (თაღის სიშ. მდინარის ზედაპირიდან 7,6 მ; სივ. 2,2 მ). ნაგებია ნატევი ქვით კირის შვერე დაღობაზე. თაღის ქვედა პირი შედარებით გრძელი ქვეით არის ნაშენი, ზედა — უფრო მომგრძობი. ხიდის ბურჯები ბუნებრივ კლდოვან საფუძველს ეყრდნობა. კონსტრ. მოსასრულებით, შუა ნაწილი ნაპირებზე გაცილებით მაღლაა ახილული. ხიდი შემორჩენილია თავდაპირველი სახით. იგი საქართველოს უფოდ. ხანის ხიდების ერთ-ერთი საუკეთესო ნიმუშია.
ბიბლ.: 89:341-342, 470-471, 473; 239:199-200; 354. დ. ფ., შ. ა., შ. ტ.

206. რკმნის ციხის კომპლექსი, არქიტ., ისტ., მონუმ. ხელოვნ. ძეგლები. თუშქის ვიწრო ხეობაში, წალკიდან მიმავალი გზის პირას, ნასოფლარ რკონსა და რკონის კომპლექსს შორის, მაღალი მთის უყრდნობზე. შას სამხრ.-დან შდ. თუშქანი ჩამოედის, ჩრდ.-დან — პატარა უსახელო მდინარე. ხეობას მოკვეთა მანგლისიდან მიმავალი გზა. ციხე თარიღდება XVIII ს. შუა ხანებით. კომპლექსში შედის: გალავანი, ეკლესია, კოშკი, სადაზვერეო კოშკი, სასახლე. ბ. ს. მ. შტერნბერგის თანახმად აგებული. მისი დას. ნაწილი შედარებით შეუკავებლად ადგილზე დგას, აღმოსა — კი თითქმის ციკაბო ფერადობს. შიდა ტერიტორია მოსწორებული არ არის. ციხე მთლიანად ნატევი ნატევი ქვით.

(ა) გალავანი წარმოადგენს მარტო, გვეთო უსწორო მრავალკვერდას (სივ. 5-8) მ., რასაც თითო კარი აქვს ჩრდ.-დას-ით და სამხრ.-ით. კედლები გამაგრებულია კონტრფორსებით. შიგნიდან გალავანი ორიარუსიანია. საბრძოლო ბილიკი ხისა ყოფილა. გალავნის ქვედა ნაწილი ურვა ზედა იარუსზე კი სათიურებია.
(ბ) ეკლესია დარბაზულია. თარიღდება XIII ს-ით. შესასვლელი

სამხრ.-იდან აქვს. აღმ-ით, აფსიდში, და დარბაზის სამხრ. დას. კედლებში თითო ხარკმელია. დარბაზი გადახურულია ორ შეკიდულ თაღზე დაკრძობილი კამარით.

კედლებზე შემორჩენილია (გ) მონასტრის ფრაგმენტები. მონასტრის თარიღდება XIII ს. II ნახევარს. აფსიდის კონქში, რ-ის შიგნით ნაწილი ამჟამად ჩამონგრეულია, ჩანს ვედრების კომპოზიციის ნაწილი: მაცხოვრის შიშველი ფეხი, მისი კიტონის კალთა და ტახტი, რ-იც შორსულია ხაზრივად განლაგებული კონცენტრული წრეებით და შიგნითადაა უჯრებით. სამხრ-ით შემორჩენილია ექვსფრთხის გამოსახულება. იოანე ნათლისმცემლის ფიგურა მონიანად გადაშლილია, ხოლო დევისმშობლის მხოლოდ მონიანად-ვაგისფერი მაფორიუმისა და ნავროსფერი კიტონის მცირე ფრაგმენტებია შემონახული. მომდევნო ექვსფრთხი შიგნით კომპოზიციაა წარმოდგენილი. შედარებით უკეთესადაა შემონახული მაცხოვრისა და მის ქვენ მიმართული ორი ხელაქრობილი ანგელოზის გამოსახულება კედლის ჩრდ. ნაწილში, სარკმლის გვერდით. მოპირდაპირე მხარეს ჩანს კიტონის ფიგურა და მოკეთილქაველი უკანასკნელი ორჯე უანაა ავანსურული, ხელი მაცხოვრისკენ ვაგევილი. შიგნით კიტონის ორ-სამეგრის ფრიზითაა მოჩარჩობული. შესაბამე რეგისტრში კელსიის მამებია წარმოდგენილი თვლი ტანი. ამავე რიგში, სარკმლის ქვემოთ, გაიარებია მაცხოვრის წელზედა გამოსახულება. საუკრთხევის ერთადერთი სარკმელი მცენარეული ორნამენტითაა შემკული. ქვემოთ მხატვრობას ასრულებს კიბისებრი ორნამენტი. კელსიის სამხრ. კედლის აღმ. მოსაკვეთით, ქვემოთ, გაიარებია მუხლი ტანით გამოსახული წმინდანები: ერთი მთავანი (ონოფრე ან მაკარი) შიშველია, მომდევნოს გრძელი გუმბალი თმები აქვს. ამავე კედლის სარკმლის წირობლებზე ორი წმ. დე-

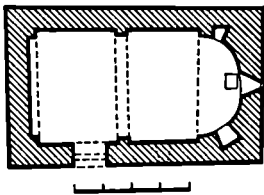


ლის წელზედა გამოსახულებაა. ქვემოთ, დას. კუთხეში გამოსახული ბავშვების ჯგუფი განკუთვნილია ჯანკრთხის დღის კომპოზიციის, რ-საც კელსიის დას. კედელი ჰქონდა დათმობილი. ამჟამად კომპოზიციის შერტი ნაწილი გადაშლილია. შემონახულია ცალკეული ფრაგმენტები, რ-ებზეც გაიარებია: ამრამის წილი, მის გვერდით ხულების ჯგუფი, ხამოთის კარვთან ექვსფრთხი (ქვრუბინი) და იქვე ყავისფერი ხაზით შესრულებული სწორკუთხედები, რ-ებშიც უჯროხეთის ალში გახეული ცოცხელი ფიგურებია მოთავსებული. კედლის ზედა ნაწილი გამოსახულებათა გარეშე მხოლოდ სარკმლის წირობლებზე ხერხდება. სამხრ-ით უწარგულეთა ახალგაზრდა ნიშნულ მოსახამსა და ნაცისფერ პერანგში წინასწარმეტყველი დანილი ურვა იოანე. შას ხელში ამაღლი კრანნილი უვირავს, რ-ზეც ასობთ. წარწერის ნაშთები გაიარებია. იქვე, ჩრდ. წირობლებზე ორი მუსულმანური ფიგურა ავტრების პოზია. შესასვლელის ტიპანი და წირობლებზე შესვლელი მცენარეული ორნამენტები. ჩრდ. კედელზე მოხატ. მთლიანად გადაშლილია. მხატვრობის კოლორტი უკანასკნელია ზურმუტისფერი-შვანჯ. მონიანად-ავრუსური, მონიანად-ვაგისფერი, ოქროსფერი ოქრა, მოცისფრო-ნაცისფერი.

კელსიის ფასადები ნატევი ქვითაა ნაგები. წყობაში გამოყენებულია XII-XIII სს. კელსიის ნანგრევებიდან მოტანილი ჩუქურთმანი ქვები.
(დ) კოშკი დგას გალავნის სამხრ.-აღმ-ით, ფეხლზე მაღალ ადგილას. მისი სამხრ. და აღმ. კედლები კლდე ეყრდნობა, ხოლო დანარჩენი ორი — მასიურ კედლებს. ქვედა სართლის იატაკი ხის კოჭებზე ყოფილად დგებული. კედლებში დატანებულია ბუხრები, ნიშები და სათიურები.

(ე) ს ა ლ ა ზ ე ვ ე კ ო შ კ ი დგას ციხის ზემოთ, მთის წვერზე. მისი გეგმა კედრატს უახლოვდება. შემორჩენილია სამი სათიურე: პირველი კრუა, შორის კედლებზე სათიურებია, შესაბამე დაზიანებულია.

(ვ) ს ა ს ა ხ ლ ე დგას ციხის ეზოში. შემორჩენილია ხამარულიანი ნაგებობის ნანგრევები. პირველ სართულზე ორი კარი, ბუხარი და სამეურნეო დანიშნულების ნიშები, მეორე — ნიშები და ბუხარი; შესაბამე სართულის კედლები ძლიერ დაზიანებულია, ჩანს მხოლოდ კარი. დ. ფ., შ. ა., შ. ტ.

207. სემოქალაოს შმ. ბიორბინის ქალაქი, არქიტ., მონუმ. ხელოვნ. ძეგლები. რკონის კომპლექსის აღმ-ით, 2 კმ-ზე, ნასოფლარ ნაპოქალაზე.



207. საშპრ. ფასალი, გრძივი განაკვეთი სამხრეთ-აღმოსავლეთი კუთხე, ნაკვეთი

თარიღდება განვიტ. ფურ. ხანით. ეკლ. დარბაზულია (8,5X5,4 მ), ნაკვეთი ნატივი კვიტი. დაზიანებულია: ჩაკეცილია კამაროვანი გადახურვა და კონქი. შესასვლელი საშპრ. კედლის დას. ნაწილია. კარის დიონა გადახურულია ტიმპანით, რაც მონიდან და გარედან თაღითა მონარჩობული. აფსიდის ღერძზე თაღოვანი სარკმელია, მის ორივე მხარეს - მცირე ზომის სწორკუთხა ნიშები. საშპრ. კედლის ადმ. ნაწილში ერთი თაღოვანი სარკმელია, რის ქვეშ ბარბაკეო კვა დავს. გრძივი კედლები და კამარა პილასტრებითა და მათზე გადაყვანილი საბჯენი თაღით ორ თანაბარ ნაწილად იყოფა. პილასტრებს ერთ ქვაში მკვირილი თაროსებრი კაპიტლები აქვთ.

ინტერიორი შელესილი და მოხატული ყოფილა. (ა) მოხატული ობილი შემორჩენილი ფრაგმენტები თარიღდება XII ს-ის დასასრულით. საყრდენების მოხატ. ორ რეგისტრად იყო დაყოფილი. კონქში შემორჩენილია ვერდების კომპოზიციის ქვედა ნაწილი: მაცხოვრის შიშველი ფეხი, შედქმინიანი ვარსკვლავებიანი მონათლი მონითალო-უაიისფერი ფეხსაღამო, ორი ექსტრემული, ოთხედა ნათლისცემლის გამოსახულების ნა-

წილი და მწვანე ფერის მიწა. კონქის კომპოზიცია შემოსაზღვრულია კიბისებრი ორნამენტით. ქვედა რეგისტრში ეკლესიის შიშველი წარმოდგენილი. ამავე რეგისტრის საშპრ. კედელში შემონახულია დიაკონის გამოხატულება. მას ოდნავ მოხრილი გრძელი წარბები, თხელი ცხვირი, პატარა ბაგეები და ფართოდ გახლებული თელი თვალები აქვს. ამ რეგისტრის საშპრ. ნაწილში ოთხი ფიგურაა. ჩრდილო-მხოლოდ ერთი წმინდანის მცირე ნაწილი გაირჩევა. ფრონტალურად წარმოდგენილი წმინდანები მუხუხეი თანხარითაა მოჩარჩობული. საყრდენების სარკმლის წირთხლები შემკულია მცენარეული ორნამენტით (ყუღვით გადაშლილი წრეები შიგნითი კვადრატული კვადრატებით). სარკმლის ქვემოთ ჯვარია გამოსახული. მხატვრება დასრულებულია კიბისებრი ორნამენტით. საშპრ. კედლის ადმ. მონაკვეთზე სწორკუთხა ჩარჩოში მოქცეულია წმ. დედამა წულხუდა ფიგურაა. წმინდანებს სხვადასხვა ფერის (მოწითალო-უაიისფერი, ვეითელი) შარავანდები აქვთ, რაც ქართ. მონუმ. მხატვრობის ძეგლებში ჯერ კიდევ XI ს-დან გვხვდება. ამავე კედლის დას. მონაკვეთზე, შესასვლელის თავზე გაირჩევა მცირე ზომის ფიგურა და მისი წითელი ფეხსაცმელი. შესასვლელის დას-ით, წმ. მეომარების მონუმ. ფიგურებს ორი რეგისტრის მთელი სიმაღლე უჭირავთ. ორნამენტ-რიც, რაც შიშველი ნაწილები ცალკეულ ნაწილებს აკმაბს, შესრულების მაღალი პროფესიონალიზმით ხასიათდება. სარკმლის წირთხლებზე მოქცეული მცენარეული ორნამენტი იმეორებს საყრდენების სარკმლის სახეებს. ჩრდ. კედელზე ასახულია წმ. გიორგის მიერ მფხვის ასულის გველეშაპისაგან დახსნის სცენა. ჩრდ. სარკმლის წირთხლებზე მოქცეულია აგრეთვე ნაცრისფერი და შუქი ღერძი საღებავები.

კედლების საშპრ. ფასალის ადმ. კუთხეში შემორჩენილია პროფილირებული ლეგენდის ქვა. დ. ფ. დე. თ., შ. ტ.

208. სიმიურე მისპატიის სპანად, არქიტ. მ. მდებარეობს რკონის მონასტრის საშპრ.-დას-ით, 400 მ-ზე, შიის ფერდობზე. თარიღდება გვიანდ. ფურ. ხანით. ნაკვეთი (5,6X3,8 მ) სამართავიანი, ნაკვეთი რიგისა და ნატივი კვიტი. ძლიერ დაზიანებულია: საშპრ.-ადმ. და საშპრ.-დას. კუთხეები თითქმის მთლიანად ჩამონგრეულია. პირველი სართლის

რუტეები ნაწილი მიწაშია ჩამოვარდნილი. ამ სართლის ჩრდ. და ადმ. კედლებში ორი პატარა სარკმელია გაჭრილი. სათავსის შუაში წყლის შესაგროვებელი ჭა იყო ამოჭრილი. მეორე სართლი საცხოვრებელია. შესასვლელი დას. კედელშია. ადმ. და ჩრდ. კედლებში თითო პატარა სარკმელია, ჩრდ.-ადმ. კუთხეში - ბუხარი. დას. კედელზე მიღებულია მსხვილ ხარისხში ადმ-ით აფსიდი აქვს. ოთხედა კედელში თითო სწორკუთხა სარკმელია. სართულზე გადახურვა ხის კოჭებს ეყრდნობოდა.

სამოღვევლოს კედლები მთლიანად შეუღებელი და მოხატული ყოფილა. (ა) მოხატული ობილია გვიანდ. ფურ. ხანის მიუკუთვნება. ფრაგმენტული შემორჩენილია აფსიდი და დას. კედელზე. აფსიდში ღვთისმშობლის ნახევარფიგურაა ყრბით ხელში. მის ქვემოთ, მომღვენო რეგისტრში წმინდა მხხეგრელი უნდა იყოს გამოსახული. ამავე რეგისტრში გაირჩევა ეკლესიის მამანი. საყრდენების სარკმლის წირთხლები ორნამენტითაა მონათული დას. კედლის ზედა რეგისტრის მოხატ. არ შემორჩენილია. მომღვენო რეგისტრში მთავარანგელოზის დიდი ზომის ნახევარფიგურაა, ქვემოთ კი წმინდანის პატარა გამოსახულება. საშპრ. კედლის ადმ. მონაკვეთზე რამდენიმე ფიგურის ფრაგმენტი ჩანს. მოხატულობის წრება ატექტონურია, რეგისტრები ამ შეესატყვისება არქიტექტურას. კოლორიტი მუქია. ჭარბობს მოწითალო-უაიისფერი, შავი-მურანარევი, მონაცრისფერი-ლურჯი. სავანის ფასლები დასრულებულია ქვის ორსაფეხრიანი ლავარანით. ნაკვეთი გადახურულია ორფეხა სახურავით. მ. გ., მ. ი. 209. უშებარების დამამბრძალველი სახმლოსონო, ისტ. მ. მდებარეობს ნასოფლარ რკონის ტერიტორიაზე, სამოსახლო თენჯინაზე, ტყეში. დახვრეულია: შემორჩენილია კედლები 1-1,5 მ სიმაღლეზე. 1905 წ. იანვ.-ოქტ. რვე. მოძრაობის ადამავლობის პერიოდში, გორის მხარის ბოლშევიკური ორგანიზაციის გადაწყვეტილებით, მასების აქტიური შეთარაღებული დაშლისთვის უზრუნველსაყოფად აქ ათავსებულა რამდენიმე სახელოსონი, სადაც ამზადდებენ უშებარებს. სახელოსონში 6 კაცი მუშაობდა.

ბიბლ.: 418; 422-ფონდი 153, დ. ფ. 1, საქ. 352, უ. 48-49.

სპორინდოლო

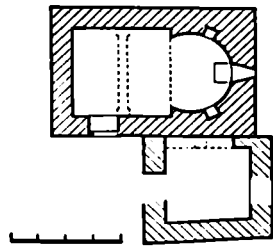
(ქვემო ჰალის სოფსაბუკო).

210. ნანანთი წმ. ნიკოლოზის ეკლესია, არქიტ. დ. დავს სოფლის საშპრ.-დას-ით. თარიღდება XVIII ს-

ით. კვლ. დარბაზულია (6,5X4,4 მ), ნაგებია რიყის ქვითა და აგურით. ძლიერ დაზიანებულია. შესახველი სამხრ-იდანა. აუსილში ორი სარკმელი ერთმანეთის თავზე, მარცხნივ ოთხეუთხა ნიშია. დარბაზის სამხრ. კედელში ერთი სარკმელია. დარბაზი კამარით გადახურული და შეღვსილი ყოფილა კვლეხისა კრამიტის ორფერ-და ხახურავი ქვითა.

შ. პ. 211. სამარკმანი, არქეოლ. ძ. მღე-ბარეოს სოფელში, ჰალის მხარეს. თარიღდება გვიანდ. ანტ. ხანით. სამარხები წარმოადგენდა თიხის სარკო-ფაგებს. ნაპოვნია ოქროს ბეჭდები, მძივები და კურტლის ურავენტები.

გვ. ჯ.



212. აგმა

212. მარის საყდარი, არქიტ. ძ. დგახ სოფლის ჩრდ-დას-ით, მდალი მთის უკვლობზე. თარიღდება XVIII ს-ით. კვლ. დარბაზულია (7,3X4,95 მ), ნაგებია რიყის ქვით, გამოყენებულია ოლილი ქვაც. შესახველი სამხრ-დანაა. ნაოსნებრი აუსილის ღერძზე ეიწრო თაღოანი სარკმელია, გვერ-დებზე - მცირე ზომის სწორკუთხა ნიშები. აუსილის სარკმლის ქვეშ სატ-რაეზო ქვა დგახ, დარბაზი გადახუ-რულია რიყის ქვით ნაგები ცილინ-დრული კამარით. კამარის ოლილი ქვის ხაზჯენი თალი გრძივი კედლების შე-კიდულ მილასტრებს ეყრდნობა.

კვლეხისა სამხრ-ით ში ნა შე ნი (3,8X4,9 მ) აქვს. შესახველი დას-დანაა. აღმ-ით და სამხრ-ით თითო სარკმელია. შინაშენიც ცილინდრული კამარითაა გადახურული. კამარა სამხრ-ით კედელს ეყრდნობა, ჩრდ-ით - სვეტზე გადასულ ორ თაღს.

შ. პ., ნ. შ.

სამთავისი

(სოფსაბგოს ცენტრი)

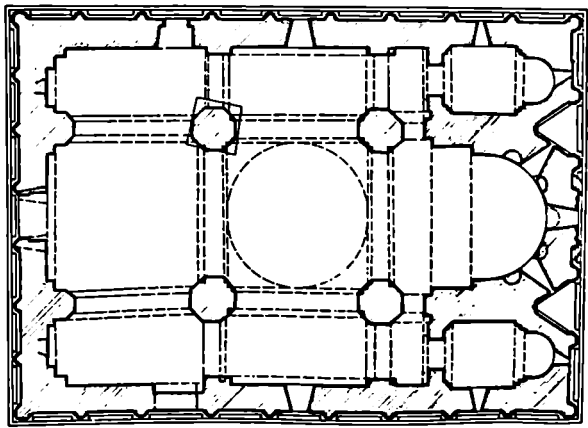
213. სამთავისი, სოფელი, ისტ. ძ. მდებარეობს მდ. ლეხურის მარცხ. ნაპირზე, სასიბიდან 11 კმ-ზე. VI ს. 50-იან წლებში ერთ-ერთმა ასურელმა მამამ - ისიდორემ (ეზდერი) აქ ააშე-ნა ეკლესია. ძველად ის საგანმა-ნათლებო ეკრა იყო, სადაც მიღვა-

წოდებდნენ შვიგნობრები და კალიგრა-ფები: ილია (XVI ს.), არქიპისკოპო-სი ევლემონი (XVII ს.), კვირიანე სამთავნელი (XVII-XVIII სს), ანტონ I კათალიკოსი და სხვ. აქ იყო საქართ-ვით-ერთი უძველესი საეპისკოპოსო, რაც გაუქმდა 1811 წ.

სოფლისა და მის მიმდებარე ტე-რიტორიებზე არაერთი ისტორ. მუე-რენა მოხდა: (ა) XVIII ს. 30-იან წლებ-ში ყიზილბაშებმ განუღდა ქართვ. დი-დებულთა ერთი ნაწილი (შანშე ქსნის ერისთავი, გვიე ამილხებარი, ვახუშტი აბაშიძე და სხვ.). გამდგარ თავადებ ყიზილბაშებმა რაზმი შეუსიეს. 1736 წ. ყიზილბაშთა რაზმსა და ქართველებს შორის გაიმართა ბრძოლა. მეტრეა დაიკავა სამთავისი, მაგრამ მალე იხი-ნი დაამარცხეს ქართველთა რაზმებმა. მეტრეი გაიქცა და თბილისის ციხეს შეაფარა თავი.

(ბ) 1921 წ. მარტში სოფ. სამთავი-სის უღარიბესი და ხაშ. გლეხობის კრებამ გადაწყვიტა კოლქოზური მე-ურნეობის ჩამოყალიბება. შეიქმნა საორგანიზაციო კომიტეტი. მალე ჩა-შოყალიბდა საქართველოში პირველი სას.-სამ. არტელი "ახალი ცხოვრება", რაც თვღაირეველად 17 კომლს აერ-თიანებდა. მიწას ერთობლივად აშუ-შავებდნენ და მოსავალს არტელთა წევრებს შორის თანაბრად ანაწილ-ებდნენ. 1922 წ. 27 აგვ. სოფლის კრე-ბაზე მიიღეს გადაწყვეტილება არტელ "ახალი ცხოვრების" კომუნად გარ-დაქმნის შესახებ. კომუნარებმა ააგეს საერთო 28-ბინიანი საცხოვრ. ხახლი და დიდი ორხართულიანი შენობა - კულტ.-საგანმ. დაწესებულება. სამ-თავისის კომუნის მაგალითზე საქარ-თველოში შეიქმნა სხვა კომუნები.

214(ა). აგმა



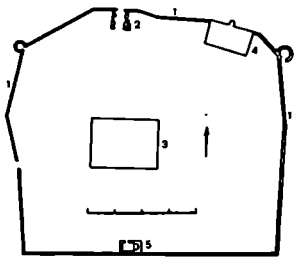
213(ა). ერთ-ერთი ნაგებობა

ბიბლ.: 186:62; 201:444-448; 405:1967 წ., 18 აგვისტო, № 33; 421:ფონდი 288, აღწ. 1, ტ. 1, ხაქ. 159, გვ. 6-7, ფონდი 288, აღწ. 1, ტ. 1, ხაქ. 505, ტ. 1.

214. სამთავისის ტაძრის კომპ-ლექსი, არქიტ., ისტ., მონუმ. ხელოვნ. ძ. მდებარეობს სოფლის ცენტრში, მდ. ლეხურის მარცხ. ნაპირზე. კომპლექს-ში შედის: დიდი ტაძარი, გალავანი, ეპისკოპოსის პალატი, მცირე ეკლესია, სამრეკლო.

გაღმოცემით, სამთავისის ტაძარი თბილისის სიონის, წილკნის, ერთა-წმინდისა და მეტეხის ტაძრებთან ერ-თდგაეგია ვახტანგ გორგასალს. "კალ-მასობაში" ნათქვამია: "ვახტანგ გორ-გასალს, მუშემ საქართველოსმან ადა-შენა ოთხი ეკლესიანი: წილკნის,

სამთავისის, მეტეხის ვაღა მხარისა და რუისისა და ოღეს ვაწინავეს ეს ეკლესიები, მაშინ ხუროთმოძღვრებით და აღმშენებლობით უფრო აქვს სამ-



214. გეგმა: 1. ვაღაენი, 2. ხაშკელი, 3. დიდი ტაძარი, 4. ეპისკოპოსის პალატი, 5. მცირე ეკლესია

214(ა). ხელი ხაშკ-აღმ-იდან

თავისი და უწოდა ესრეთ სამთავ ეკლესიათა, ესე სამთავისი უმჯობესიოდ და მუნიდგან ეწოდება სამთავისი". ქართლ-იმერეთის სინოდის კანტორის საქმეების მიხედვით სამთავისი ძეგლესიის აშენების თარიღია 472 წ. იმდროინდელი ნაგებობიდან აღარაფერია შემორჩენილი. X-XI სს-ში სამთავისში აშენდა შედარებით მცირე ზომის ტაძარი. ამ ტაძრის შესახებ წერილობით წყაროებში მნიშვნელოვანი ცნობა არ არის შემონახული. იგი მხოლოდ გვიანდ. ხანის სიგელ-გუჯრებშია გააყვრილი ნახსენები.


სამთავისის ტაძრის აგების ზუსტ თარიღსა და ამშენებლის ვინაობას გვაუწყებდა დას. კარს ზემოთ, აყვავებული ჯვრის რელიეფური გამოსახულების თავზე ამოკვეთილი სამსტრიქონიანი ასომთ. წარწერა: „ილარიონ სამთავენელმან აღაშენა ტაძარი ესე... ნე წელთა ხელდ ქრესა ს წ ა ნ“ (წარწერა თ. კორღანიამ გამოაკვეთა; ადარ არსებობს). მეორე ასომთ. წარწერა ასე იკითხება: „ქ ხტოღ დმრთაე-

ბისაო ადიდგ ილარიონ სამთავენელ ეპისკოპოზი ძე ვაჩე ყანჩაელისა რუმელმან მარანი და სანწახელი აღაშენა ქორინიკონსა სო“. ამ წარწერებით ირკვევა, რომ სამთავისის ტაძარი აუგია სამთავენელ ეპისკოპოსს ილარიონ ვაჩეს ძე ყანჩაელს 1030 წ. მასვე 1050 წ. აუშენებია კათედრალისთვის განკუთვნილი მარანი და სანწახელი. გარდა XI ს. წარწერებისა, სამთავისის ტაძრის ფასადებზე შემორჩენილია შედარებით გვიანდ. ხანის ეპიგრაფიკული ძეგლები, რ-ებს შორის მნიშვნელოვან ცნობებს გვაწვდიან ტაძრის ისტორიაზე. დას. ფასადზე, კარს ზემოთ შეიდსტრიქონიანი ასომთ. წარწერაა, რ-ის თანახმად საქართველოს მეფის გიორგი III-ის მეფობის დროს (1156-84 წწ.) იოანე სამთავენელს ტაძრისათვის მიუდგამს კარიბჭე. შემბტაისის ცნობით, XII ს. II ნახ-დან XIII ს. დასაწყისამდე სამთავისი ჯერ ქართლის კათალიკოს მიქაელს ეკუთვნოდა, ხოლო შემდეგ შვიგნობართუხუცეს-ქაშაშვილს ეპისკოპოსის საფლავი იყო. XIV ს. I ნახ-დან, გიორგი ჩრეციხელის მეფობის დროს (1314-46 წწ.), სამთავისი ზევედინიძე-ამილახვრებს ებოძათ.

XV ს-ში ძველი ძლიერ დაზიანდა: ჩამოინგრა გუმბათი, დას-ის კარი, თაღები, გუმბათქვეშა პილონი და მთლიანად ფასადები. XV ს. ბოლოსა და XVI ს. დასაწყისში ადგილ. ფეოდალების ამოლახვრების აღზევების შემდეგ შესაძლებელი ვახდა ტაძრის „მეორედ“ აშენება-განახლება. ტაძრის დას. ფასადზე შემორჩენილი წარწერების თანახმად ძველი მეორედ აუშენებიათ ვაიანე და სიოარ მამილახვრებს; ვაიანე ქართლ-იმერეთის მეფის ბაგრატ IV-ის (მეფობის წლები 1466-78 წწ.) დაა, ამირინოდ ზევედინიძე-ამილახვრის მეუღლე, სიოარსი - მათი ვაჟიშვილი. თავიდან აშენდა ტაძრის ჩრდ.-დას. ბურჯი, გუმბათი და დას. კედელი, სადაც ჩატანებულია სამშენ. წარწერა.

ტაძრის ინტერიერი, აფსიდის კონქსა და გუმბათქვეშა აღმ-ის ბურჯებზე შემორჩენილ წარწერებში გადმოცემულია ტაძრის მოხატულობის განახლებისა და ხელახლა მოხატვის ამბავი. ამ წარწერების მიხედვით, ტაძრის მოხატ-ის კოტორები უოფილან - გივი ამილახვარი და მისი მეუღლე თამარი, ხოლო შემსრულებელი - მელიტონ სამთავენელი. ეს სამუშაოები შეუსრულებიათ 1679 წ. 1847 წ. ძველზე სარესტ. სამუშაოები ჩაატარა არქიტ. რიპარდმა (ამოაშენეს სამხრ-ის შესასვლელი, მოხსნეს დაზიანებული კარიბჭეები, შეაკეთეს ფასადების ქვედა მონაკვეთები, ლეკვარ-დნები, ინტერიერი შეღესეს კედლები).

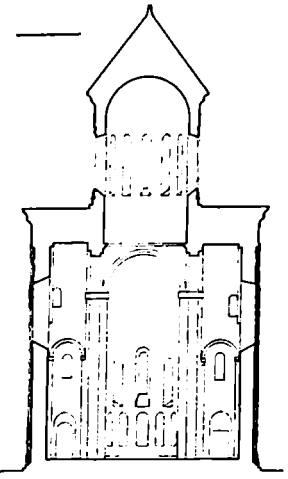
(ა) დიდი ტაძარი ჯვარ-გუმბათოვანი ნაგებობაა და გვემით აღმ-დან დას-კენ ოდნავ წაგრძელებულ



სწორეთხედში ჩაწერილ ჯვარს წარმოადგენს (25X18 მ. მკლავების სიმაღლე). ვარგინა ფრინგის წვერამდე 20 მ-ია, მთელი ტაძრის სიმაღლე გუმბათის სახურავის წვერამდე — 37 მ). ტაძარი მოპირკეთებულია სუფთად გათლილი მუყაითალი და მონაცრისფრო-მოწვანი კვადრებით. კვადრატთან მიხედვით მისი გეგმა ძალზე კომპლექსურია. ტაძარს ამჟამად ორი შესასვლელი აქვს — დას-დან და ჩრდ-დან (სამხრ. შესასვლელი XIX ს. შეკეთებისას ამოუკნებიათ). ჯვრის მკლავების გადაკეთებზე, ნაგებობის ცენტრ ნაწილში აღმართულია ოთხი ცალკე მდგომი ბურჯი. ისინი ქვინან ტაძრის შიდა სივრცის მარჯვნივ მდებარე გუმბათქვეშა კვადრატს, რის ოთხივე მხარეს განლაგებულია ტაძრის მკლავები. ტაძრის შინაგანი სივრცე ერთ მთლიანობაში აღიქმება. ჩრდ-დას-ის გუმბათქვეშა ოთხწახნაგოვანი პილონი (აღდგენილია XV ს-ში) დანარჩენ სამ რვაწახნაგოვან პილონთან შედარებით არაპროპორციული, მოღრმული და ბევრად მსხვილია. გუმბათქვეშა ბურჯები ნახევარწრიული თაღებითაა შეკრული. თაღების ქუსლების შესაყართან წარმოქმნილ სამკუთხედებში ამოყვანილია აფრები, რთა საშუალებით კვადრატის წრეზე გადადის. ამ კონსტრუქციაზე დამყარებულია გუმბათის საკმაოდ მაღალი კვლი, რიც 13 წახნაგისაგან შედგება. ტაძრის აღმ. მკლავი ბოლოვდება ნახევარწრიული აფსიდით. აფსიდში სამი სარკმელია. ორი (შეწყვილებული) სარკმელია დას. მკლავში, თითო — სამხრ. და ჩრდ. მკლავებში. გუმბათში შეიღო სარკმელია. ნახევარწრიული აფსიდითაა დასრულებული სამკვეთლო და საღია კვეც. ისინი დას-ით გასასვლელბით უკავშირდებიან ტაძრის შიდა სივრცეს. სამკვეთლოს და საღიაკენეს მცირე ზომის ორ-ორი სარკმელი აქვთ. ამ სათაფლების თაფზე თითო იმავე ზომის პატრონიკეა.

ინტერიორი თავდაპირველად შეუღილი იყო. საკურთხეველში შემორჩენილი (ბ) მ ო ხ ა ტ უ ლ ო ბ ა გვიანდელია (1679 წ.). იგი რესტავირებულია 1964 წ. სპეც. სამეცნ. სარესტ. სან. სახელოსნოს მიერ (რესტავატორები: შ აბრამიშვილი, კ ბაკურაძე). საკურთხეველის კონქში წარმოდგენილია ვედრების კომპოზიცია, საკურთხეველის ბემის ორსაფეხურიან თაღში — ძველი დღეთაი, ქერუბინები, საყდარსი და მთავარანგელოზთა წელზედა ფიგურები. საკურთხეველის მეორე რეგისტრში გამოსახულია მთეციქულთა ზიარება. ქრისტეს ორივე მხარეს 12 ფიგურაა. ზოგიერთ მათგანს შემორჩა წარწერა. ქრისტეს ჩრდ-ით დგანან: წმ. პეტრე, წმ. სვიმეონ და წმ. ბართლომე, სამხრ-ით — წმ. იოანე მახარებელი, წმ. მარკო მხა-

რებელი, წმ. თომა, წმ. იაკობ. მესამე რეგისტრში, ცენტრ. სარკმლის ჩრდ-ით გამოსახულია წმ. დიონისე არეობაგელი, წმ. იაკობ მძა უფლისა, წმ. იუდა მძა უფლისა, წმ. გრიგოლ პეტელი, წმ. ღაზარე, წმ. ლავრენტი; სარკმლის სამხრ-ით — წმ. იერიოთეოსი, წმ. ეგნატე ღმრთის შემოსილი, წმ. ანანია მოციქული, წმ. სვიმეონ მძა უფლისა, წმ. ხურსიძე მოციქული, წმ. სტეუანე პირველმთავარე. მეოთხე რეგისტრში, კილისებრ თაღებში გამოსახულია მღვდელმთავრები, საკურთხეველის ნიშში — წმინდა მხნევერპლი. საკურთხეველის სარკმლების წირთხლები დამთბობილ აქვს მთავარანგელოზთა ფიგურებს. მხატვრობა დასრულებული იყო ორნამენტის (მარამარილოს იმიტაცია). გუმბათქვეშა აღმ. თაღში ოთხი წინასწარმეტყველის ფიგურაა. მათ შორის, თაღის ცენტრში, გამოსახულია ჯვარი, მისგან ჩრდ-ით — მოხე, სამხრ-ით — და-ვით წინასწარმეტყველი. დანარჩენ წმინდანთა ვინაობა უცნობია. ჩრდ-აღმ. ბურჯის სამხრ. წახნაგზე ორი წინასწარმეტყველის გა-



214(ა). განივი განაკვეთი აღმ-კენ

214(ბ). გუმბათის მობტულება




მოსახლეობა (ქვედა ეპიკელია).
სამხრ.-აღმ. ბურჯის ჩრდ. წახ-
ნაგზე გამოსახულია სამი წინას-
წარმეტყველი: შუა დანიელია,
მის ქვემოთ - ამბაკუმი. გამოსა-
ხულებებს ახლავს ქართ. (ასომთ),
ბერსნ. და არაბული წარწერები.
ტაძრის გუმბათში ერომანეთის-

გან მევენარეული ორნამენტით გა-
მოყოფილი მოხატულობის სამი
რევისტრია. პირველ რევისტრში,
გუმბათის სფეროში ქრისტე ყოვლის-
მკურთხეველი გამოსახულია მის ირგ-
ვლივ მდებარეობს ნასმულია მა-
ხარებელთა სიმბოლოები და ექვს-
ფრთხილები. მეორე რევისტრში, სარ-
კმლებს შორის, გუმბათის ყელის
აღმ. ნაწილში, გამოსახულია ღვთის-
მშობელი ყრმით ხელში. მის გარ-
შემო, სარკმლებს შორის არეგბუ-
წინასწარმეტყველთა ორ-ორი ფიგურა.
ღვთისმშობლის სამხრ.-ით პირ-
ველი ღვით წინასწარმეტყველია,

შემდეგ - სოფონია, ამბაკუმი, ესაია,
ეზექიელი, იოველ, გედლონ, იერემია.
წმინდანთა გამოსახულებებს თან ახ-
ლავს ქართ. და ბერსნ. წარწერები
(ერთი წარწერა არ იკითხება). გუ-
მბათის ყელში სარკმლებს წირახლე-
ბი მევენარეული ორნამენტითა შემ-
კული. სარკმლების ქვემოთ, მესამე
რევისტრში გამოსახულია მთავარ-
ანგელოზები მუხლხვევით. მათ ხელში
სფეროები უჭირავენ. გამოსახულებ-
ებისა და წარწერების სიმრავლის გამო
კედლის შთიდანაზა დარღვეულია.
შესრულების მანერა ხასიათდება სიმ-
შრალით, სქემატურობით. წმინდანთა
სახეების მუქი მოყვითალო-ყავისფერი
სარჩული გადაფერვებულია მოვარ-
დისფრო ლაქით, რ-ზეც შეიმჩნევა
შრალი თეთრი შტრიხები. კონტურე-
ბი მეტწილად შავია. მხატვრობის კო-
ლორიტს ქმნის ნაცრისფერი, მოწი-
თალო-ყავისფერი, მუქი ლურჯი, ფი-
რუხისფერი მწვანე, მღვრიე ყვითელი
და თეთრი ფერები, წმინდანთა შარ-
ვანდებისათვის გამოყენებულია ოქრო.
ტაძარში თავდაპირველი ქვის იატა-
კის ნაცვლად დაკეპულია დეკორატ.
შონაიკური იატაკი, რ-შიც დატან-
ბულია წარწერიანი საფლავის ქვები.
დიდი ტაძრის ფასადები მორთულია
ჩუქურთმებითა და დეკორატ რელიე-
ფებით. დეკორატ. სისტემაში (ვარ-
დალდეკეთებელი დას. ფასადისა) მთა-
ვარ როლს ასრულებს ერთმანეთთან
შუკობად დაკავშირებული დეკორატ.
თაღები. გრძივი ფასადების მაღალ
ცენტრ. დეკორატ. თაღში თითო სარ-
კმელია. მათ თავზე დიდი ვარდულია.
ფასადები დასრულებულია რთულ-
პროფილიანი მოჩუქურთმებული ღა-
ვარდით. ჯვრის მკლავების მკერ-
დითი კედლების მაღალი შუბლი ასევე
თაღდებითა და მუშავებული, რითაც ეს
კედლებიც დეკორის საერთო სისტემა-
შია ჩართული.

214(ა). აღმ. ფასადი



აღმ. ფასადი სიმეტრიულადაა და-
წარწერებით ლილვებით შემოფარგ-
ული ხუთი დეკორატ. თაღით და
აფსიდის ორივე მხარეს არსებული
ფესტონებით შემკული ორი სამკუთხა-
ნიშით. შუა თაღი ყველაზე მაღალია,
გვერდითი თაღები თანდათანობით
დაბლდება. შუა თაღის დერძზე, ზევი-
დან ქვევით, ერთმანეთის მიყოლებით
განლაგებულია მდიდრულია მოჩუ-
ქურთმებული დიდი რელიეფური ჯე-
რი, ვარდული, საკუროხვევის დიდი
სარკმელი და ორი ირიბად დადგუ-
ლი კედრატ. ფასადის თოქსუფალ
არეებს აკსებს დეკორატ. ლილვები
და ასომთ. წარწერები. ჯვრის ზედა,
მარცხ. მხარეს ასეთი წარწერაა: „ქ
ღმერთი მის შორის და იგი არა
შეიძარს უკუნისამდე“; ქვემოთ: „ქ ხა-
ტო ღვთაებისათ შერწყალ სული
ილარიონისა მისა ეანე ყანაველისი“.
ფასადის მარჯვ. კუთხეში ფასქუნჯის
ბარელიეფი, ეურსნისა და პროფულის
რელიეფებია (თავდაპირველად ფას-

ქუჩის გამოსახულება უსაღის მარცხენა კუთხეშიც ყოფილა, მაგრამ გამოუტოვლო ქუჩის XIX ს. შეუქვლიათ). აღმ. უსაღის კუთხეებში მიმდებარე უსაღებზე გადსული ელიორტბინი ლიღეობია. დიდი ჯურის გვერდებზე თითო პატარა დეკორატ. თანაბარმდებლობისი ჯვარია, რკინივ შექმნილია დეკორატ. თაღედის პილასტრებისაგან გატორტილი ლიღეობის. აღმ. უსაღის სამკუთხა ნიშების თაღები დასრულებულია ოთხ-ოთხი ფუნქციონით. მათი ნუქურთმისაა საპირიყვი აქეთ შემოვლებული. უსაღის გვერდით დეკორატ. თაღებში მდებარე სადიკინი-სა და სამკვეთლოს სარკმლები შედგებიან დაბლა და მათი განიერი ნუქურთმისი არწია შემოუყვება აღმ. უსაღზე ორნამენტული მოტივების გასაძლიერებლად გამოყენებული ყოფილა წითელი ფერის საღებავი (ნიშების ფუნქციონებზე, კვადრატის ორნამენტულ კოთან და სხვ.). უსაღის ლავგარდანი აღდგენილია თავდაპირველი პროფილით. უსაღის ქვედა მონაკვეთში წყობა მოლიანად გამოცვლილია (ნახევარსეგების ბაზისები ახალია, გაკეთებულია ძველის მიმსგავსებით), ცოკოლსაც თავდაპირველი პროფილი აქვს.


სამხრ-ის უსაღს გვეროდა კარიბჭე, რ-იც ახლა აღარ არის. ამ უსაღზეც უწყვეტი დეკორატ. თაღელია. ცენტრ. ნაწილში სამი დეკორატ. თაღი, რ-თაგან შუა ამალღებულია. უსაღის გვერდით მონაკვეთებზეც დეკორატ. სამთაღოვანი არკები, მაგრამ აქ მარჯვნივ თანაბარი ზომის დეკორატ. თაღებია, ხოლო მარცხნივ დეკორატ. თაღების სიმაღლე და სიგანე აღმ-დან დას-კენ კლებულობს. უსაღზე თაღდაპირველი ნაწილებიდან შემორჩენილია ცენტრში მდებარე მაღალი, ორნამენტით მორჩინებული ხარკმელი და წრიული ვარდული ხარკმლის თაღზე. ხარკმლის მარჯვნივ ორნამენტისანი ზოლი გვიანდ. უნდა იყოს მარჯვ. დეკორატ. სამთაღის ცენტრში ფართო ორნამენტისანი არწით მორთული პატარა მრგვალი ხარკმელია. უსაღზე აღდგენილია ლიღეობის კონით შედგენილი პილასტრების კაპიტელები და ბაზისები (თავდაპირველი სახით დატოვებულია შოლოდ მარჯვ. დეკორატ. თაღედის პილასტრები და მაღალი დეკორატ. თაღედის შუა პილასტრის ორი კაპიტელი). ცალფერდა სახურავს ზემოთ, სიღრმეში არსებული კედლის აღმ-ის მონაკვეთზე ხუთი დეკორატ. თაღი. ასეთივე ყოფილა დას-ის მონაკვეთზეც (იგი XV-XVI სს. მოჯნაზე აღდგენით უთაღოდ). დიდი ტაძრის სამხრ. უსაღი, ისევე რიგორც აღმ-ისა, აღდგენისას აუმაღლებიათ წყობის ორი რიგით.

შეკეთების კვალი: გვერდის ნაწილები ამალღებულია. აღდგენილია დას. მონაკვეთი; ჭველა რიგის თაღედის ჭველა ბაზისი გამოცვლილია, თაღდაპირველი კაპიტელებიდან დატოვებულია მარცხნიდან მეოთხე კაპიტელი. უსაღის ცენტრ. ნაწილი XV-XVI სს. მთლიანად აღდგენილია, XIX ს-ში კი-ნაწილობრივ. უსაღი დამუშავებულია დეკორატ. სამთაღედების სისტემით. ცენტრ თაღში მოთავსებულია საღეს-საპირიანი დიდი ხარკმელი და ვარდული, რ-იც ხევით ხაზებშია დეკორირებული. უსაღის დეკორატ. ელემენტებიდან უცვლელადაა მოღწეული ვარდულის ცენტრში მდებარე ორნამენტული კოპი და მარცხ. სამთაღედის შუაში მოთავსებული ფართო ორნამენტული არწით შეკული მრგვალი ხარკმელი. შესახველი და-

ვიწროებულია. ცალფერდა სახურავის ზემოთ, აღმ-ით თაღელია. დას. თაღელი აღდგენა აღდგენილი. ლავგარდნები მთელ უსაღზე განახლებულია.

დას. უსაღი მთლიანად აღდგენილია (გუმბათის გაღმოვარდნისას უსაღი მთლიანად გაღმოქცეულია). უსაღი, საყარაულოა, თაღედით იყო დამუშავებული. მისი დღევანდელი სახე დეკორირებულია ორი შეკეთების მარჯვნივთაღი ძველი და ახალი ქვებით. ამჟამად ამ უსაღის მორთულობის მთავარი ელემენტია შეკვეთებული ხარკმლები. ჯვრის ქვედა მკლავის ორივე მხარეს სარკმლების მორჩინობა შედგენილია

214(a). აღმ. უსაღი, რელიეფი - უსაღზე



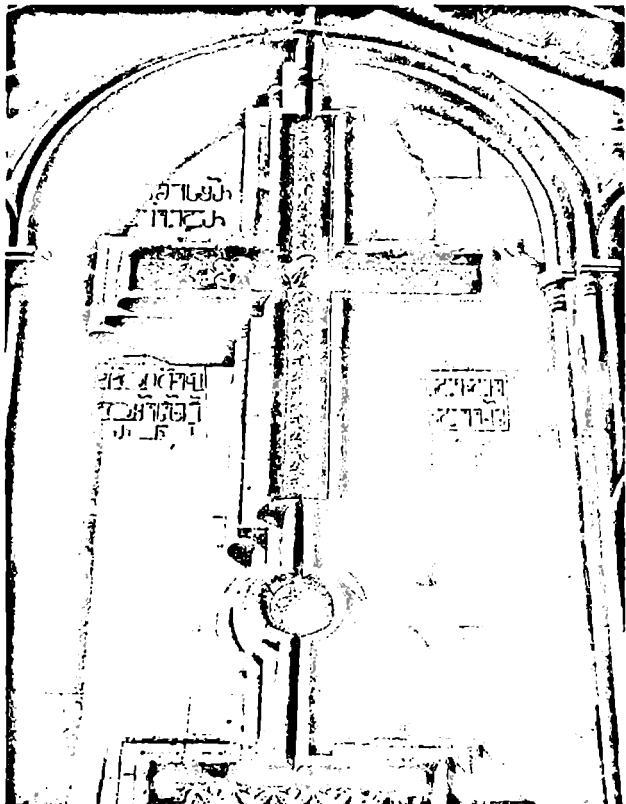
წრდ. უსაღი სამხრ-ის მსგავსია. მას ატყვია სხვადასხვა დროის

მე. ორნამენტთან ქვემოთ ახლოს ჩარ-
თოთი. კარს ზემოთ შვიდსტრიქონი-
ანი ასოთ. წარწერა: „ქ ხატო ღმრთა-
ებისაო აღიღე შენ მიერ დამყარებუ-
ლი ძლიერი და უძლეველი ღმრთივე
ვერგისონანი ვოლისა აღოსავლეთ-
თისა მეფეთ მეფე გიორგი მე იოანე
სამთავრელმან შეფობისა მათისამან
აღუშენე კარისბჭე ესე სალოცველად
მეფობისა მათისა (ინ)დქტიონსა
მეფობისა მათისასა იბ ქორიონიონი
იუო ტპ“.

წარწერის მიხედვით, 1168
წ. იოანე სამთავრელ ეპისკოპოსს ტა-
ძრისათვის მოუშენებია კარიბჭე. ამ
კარიბჭეს ჩვენამდე არ მოუღწევია.
მარცხ. სარკმლის ზემოთ ორ ფილაზე
ასეთი წარწერაა: „პოი დიდისა ამი-
ლახორისა თანმეცხედრესა მეფეთ
მეფისა ასულისა შორედ აღმაშენე-
ბელსა გაიანეს შეუნდნეს ღმერთმან
ამინ“. ეს წარწერა XV ს. 70-იან წლებს
განეკუთვნება.

ამავე სარკმლის ქვემოთ წარწერაა:
„წ ხატო ღმრთებისაო მეფს ქვენ
მეორედა აღმშენებლისა შვილისა სია-
ოშისა ამინ უფალო ღმერთო“.

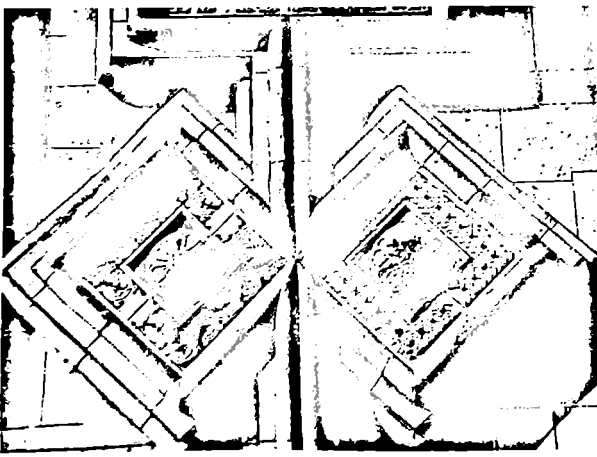
წარ-
წერა შესრულებულია XV ს. ბოლოს
ან მომდევნო ს-ის დასაწყისში. ამავე
ფასადზე, პორტალის თავზე აუვავე-
ბული ჯვრის რელიეფია.
ტაძრის დას. ფასადზე ლავგარდნები
აღდგენილია ძველის მიხედვით.
ტაძრის მკლავების ფრინტონების
კეხზე აღდგმულია ქვის მცირე ზომის
გუმბათოვანი ეკლესიის მოდელები.
დიდი ტაძრის გუმბათი გადახურულია
ქვის ლორწინებით, ხოლო მკლავების
ორჟერა და მკლავებს შორის მო-
თავსებული სათავსების ერთგვარდა
სახურავები — თუნუქით. დას. პორ-

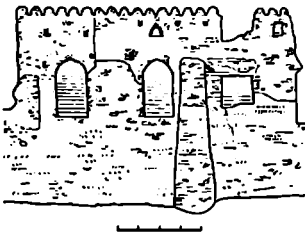


214(ა). აღმ. ფასადი, დეკორატიული ჯვარი
214(ა). აღმ. ფასადი, დეკორატიული რიზმები

ტალი მთლიანად ახალია (XIX ს.).

(ა) გაღვივანი გვერდით მრავალ-
გვერდია (200 X 70 მ, კვადრატის
სიმა 3-5 მ), თარიღდება XVII ს.
II ნახ-ით და XVIII ს. I მესამე-
ლით. ნაგებია რიყის ქვით, გამოყე-
ნებულია აგურით. კვადრი ორიარუ-
სიანია და ქნგურებით მთავრდება.
ქვედა იარუსი 3-4 მ სიმაღლეზე
ყრუა. ქვის საბრძოლო ბილიკი
მხოლოდ საშრ-ითაა. ბილიკის გას-
წვრივ ცალმავი და ორმავი სათო-
ფურები. გალავანს ორი კი შკარი
შკონია: ერთი — დას-ით (მოგვიანე-
ბით ამოუშენებიათ), მეორე — ჩრდ-ით,
სამრეკლოს ქვედა სართულში. გა-
ლავანის კედელში, ჩრდ.-აღმ-ით და
ჩრდ.-დას-ით, ორი კოშკია ჩართული.
ჩრდ.-აღმ-ის ცილინდრული კოშკი
კონსტრუქციულად არ არის დაკავ-
შირებული გალავანთან, მაგრამ მისი
თანადროულია. პირველი სართული
ყრუადგმულია. შესასვლელი მე-
ორე სართულზეა, ეზოს მხრიდან.
მეორე და მესამე სართულის კედლე-
ბში სათოფურები და სამეურნეო
დანისუნულების ნიშნებია. მეოთხე სარ-
თულის მცირე ნაწილია გაღრმ-





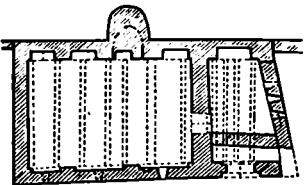

214(დ) ჩრდ. ფასადი

ნილი. ხავეარდოა, რომ ეს იყო ბანი, რ-ის კედლებში დატანებული იყო სათაფდაცო ელემენტები. ჩრდ.-დას-ით დგას შვირე სამთაფლუყო კოშკი (შიდა დიამ. 1 მ-მდე).

სამთავისნი დიდი ტაძრის ხუროთმოძღვრება გამოირჩევა არა მარტო მაღალი მხატვრული ღირსებებით (მასების, ცალკეული ფასადებისა და შიდა სივრცის პროპორციულ შეფარდებათა ჰარმონიულობა, მორთულობის ვირტუოზული შესრულება და მ. შ.), არამედ ისეთი ახლებური გააღწევებით, როგორცაა გემვის გაშარტივება, ფასადების დეკორატი სისტემის სრულყოფა და სხვ., რაც საუფუძვლად დაეყო განვით. უფოდ ხანის ქართ. მონუმ. არქიტექტურის შემდგომ განვითარებას.

(ღ) ეპისკოპოსის პალატი დგას დიდი ტაძრის ჩრდ.-აღმ-ით, ჩართულია გალავანში. თარიღდება: პირველი შენა - განვით. უფოდ ხანით, მეორე - XVIII -ით შენობა ორსართულიანია (8,4X15,2 მ), ნაგებია რიყის დიდი ქვებით და ნაწი-

214(დ). გრძივი განაკეოი ჩრდ.-აღმ., 1 ხართლის გვემა





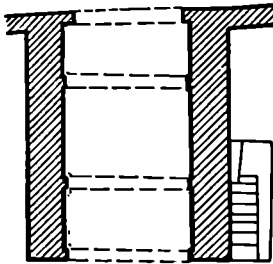
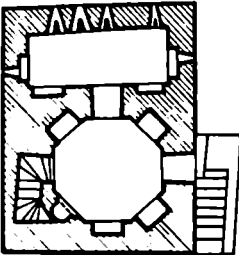

ლობრივ აგურით. ძლიერ დაზიანებულია. ჩანგრეულია ხის სართულ-შუა გადახურვა; შედარებით კარგადაა შემონახული ჩრდ. და აღმ. კედლები პირველი სართული ჩადღნი-შე ნაწილისგან შედგება. შესასვლელი საშრ-ითაა, ეზოს მხარეს. ოთახების კედლებში ნიშები და ბუხარია ჩატანებული. პირველი სართულის ჩრდ. კედლის დას. მხარეს, ქვედა ნაწილში, ჩაშენებულია ქვა მხერ. წარწერით (დაზიანებულია, არ იკითხება). ამავე კედელზე მიშენებულია ნახევარწრიული კონტურისი. პალატის მეორე სართული ძე. კედლებზე დაშენებული XVIII ს.-ში. კედლებში იატაკიდან ჰერმედი დიდი ხარკმლები ყოფილა გაჭრილი (ამაგმად ამოქოდილია). მეორე სართულის ზემოთ პალატს შემოვლებული ქვიანია 2 მ სიმაღლის პარაპეტი, რ-იც საბრძოლო დანიშნულების ქონეურებით მოაერდებოდა. პარაპეტი შემორჩენილია მხოლოდ ჩრდ. და აღმ. მხარეს. მის კედლებში დატანებულია სათოფურები და ნიშები.

(ე) შვირე ეკლესია დგას დიდი ტაძრის სამხრ-ით, გალავნის შუა წელზე. მისი სამხრ. კედელი გალავანს ეკვრის. ეკლ. დარბაზულია (5,8X X3,2 მ), ნაგებია რიყისა და თლილი ქვით. კედლის წყობაში საშენ მასალად გამოყენებულია ჩუქურთმის ოთხი ფრაგმენტი. ეკლ. ძლიერ დაზიანებულია. გარეთა სიბი ქვის პერანგი თითქმის სრულიად ჩამოცივნილია, მთლიანად ჩამონგრეულია ცილინდრული კამარა, ძლიერ დაზიანებულია ეკლესიის ჩრდ. და აღმ. კედლებით. ეკლესია 1,5 მ სიმაღლემდე მიწითა და დორღითა ამოყენებული. შესასვლელი ჩრდ.-დან ყოფილა (ჩამონგრეულია). ნახევარწრიული აფსიდის ღერძზე სარკმელია. მეორე ზომის ხარკმლებია სამხრ. და დას. კედლებში. სამხრ. ხარკმელს გალავნის კედელი ფარავს.

(ვ) სამრეკლო დგას ტაძრის ჩრდ-ით, გალავნის შუა წელზე. იგი სამსართულიანი ნაგებობაა (5,7X X7,3 მ). თარიღდება XVIII ს-ის I ნახ-ით. ნაგებია ნატეხი ქვითა და აგურით. შესასვლელი მეორე სართულის აღმ. კედელშია. პირველი სართული მაღალი და განიერი თაღოვანი კარიბჭეა. მის აღმ. კედელზე მიშენებულია მეორე სართულზე ასასვლელი აგურის ოთხფეხურიანი კიბე. ინტერიერი რვაჯახნაგოვანია, კერი - ნახევარწრიული. კედლებში დრმა ნიშები და ბუხარია. ჩრდ. კედელში გაჭრილი კარი სამრეკლოს მასზე მიშენებულ გრძელ სათაფდაცო ნაგებობასთან აკეთირებს. დას. კედელში შესამე სართულზე ასასვლელი სპირალური კიბეა დატანებული. შესამე სართული გვემით წრიული ფანატურია. იგი შვიდი შესისრული თაღით სიმეტრიულადაა გახსნილი.

214(ე). ფასადი, გრძივი განაკეოი სამხრ.-აღმ.





214(ვ) ხართულების კვებო

გადახურული სფერული კამარით და
გურიის მაღალი შერქანხაგოვანი
სახურავი აქვს.
ბიბლ.: 35; 103ა:7-25; 209; 302:15;
328; 373.
ანდლ. ნ., დ. ფ.

**სამოჭალოს წმ. გიორგის
ეკლესია.**

ნ. რ. კ. ი. ი.

სასირაოთი

(ქარაღვინის სოფლებში)
214, ა. სასირაოთი, სოფელი, ისტ. ძ.
მდებარეობს მდ. თქმის ხეობაში, კას-
პიდან 18 კმ-ზე, შინველი (6 ბერ-
ძენისეული), რომ სახელწოდება სა-
სირაოთი წაწარმოები უნდა იყოს სირ-

თა (ჩიტო) გორიდან (მსგავსად
ჩხიკთა, ლიშთა, მელთა გორებისა)
და განეყოვნება იმ ეპოქის, როდეს-
აც საქართველოს ტერიტორიაზე
წარმოიქმნა გორასამოსახლობები. ს-ზე
გაღიოდა მნიშვნელოვანი გზა, რ-იც
მდ. მტკვრის მარჯვ. ნაპირს მიუყუე-
ბოდა ხიდისთავ-სასირეთ-ნიჩხის-ძე-
გვის გავლით.
ქართ. ისტ. წყაროებში ს. მოიხსენ-
იება XI ს-ის ამბებთან დაკავშირე-
ბით — კლდეკარის ერისთავმა ლაბარ-
ტ ლიპარიტის ძემ 1047 წ. (ა) ს. ა-
სირეთის ს. ქალაქში შრავალ-
რიცხოვანი ლაშქრით დაამარცხა სა-
ქართველოს მეფე ბაგრატ IV. ამ შემო-
ღოში ბაგრატ IV-ის ლაშქარში ვა-
რიაკეპიც (ვარანგები) იმხროდნენ.

ბიბლ.: 44თ:27-28; 87:147; 168ა:198.

ძ. კ.
215. კოშკი, არქიტ. ძ. დგას სოფლის
ზემო კანში. თარიღდება XVI-XVII
სს-ით უკუი ცლინდრულია (ღამ.
9,2 მ), ნაგებია რიყის ქვით შესასე-
ლული შიგნით სართულზე აქვს კე-
დელში დატანებული კიბე პირველ
სართულზე ჩადის. ამ სართულზე
თიხი ნიში და თიხი ეიწრო სარკმე-
ლია. სართულზეა გადახურვა გუმ-
ბათოვანია. შიგნით სართულზე სათო-
ურები გადაკეთებულია საქმად ღი-
დი ზომის ოდნავ შეიხრულთაღიან
სარკმლებად. კარის პირდაპირ ბუხა-
რია. ეკლესია დატანებულია მესამე
სართულზე ახასხელული ქვის კიბე.

გ. კ.

216. ნამოსახლარი ბორო, კოტი ა
გორა, არქეოლ. ძ. მდებარეობს სოფ-
ლის სამ. სკოლის დას-ით, 100 მ-ზე.
თარიღდება გვიანდ. ბრინჯაოს და
აღრინდ. რკინის ხანით. გორის სამხრ.
ფერღობი გაუქრიათ სკოლის სახარ-
ლეთისათვის. ქრილში ჩანს რამდენიმე
კლტ. ფენა (ძე. წ. II ათასწლ. II ნახ.
და I ათასწლ. შუა ხანები). გორაზე
და ქრილში უხვად იპოვება თიხის

ქურჭლის ნატეხები. არქეოლოგიური
გათხრები დაიწყო 1984 წ. აპრ-ში
(ხელმძღვ. გ. კიტიშვილი). აქ-მ
217. სასირაოთის მანძი, არქეოლ.,
ისტ. ძ. აღმოჩნდა 1930 წ. წმ. გიორ-
გის ეკლესიასთან, სოფლის ცენტრ-
ში მდებარე ძე. სახალაოზე, ერთ-
ერთი საფლავის გათხრისას. თარიღ-
დება ძე. წ. XIII-XII სს-ით. განს-
შეადგენდა ბრინჯაოს ნივთები: 1
ც კოლხური, 3 ც ცენტრ. ამიერკავ-
და 2 ც ბრტეული ტული, 2 ც უთო-
ლისებრი ფრთოქულიანი (ტარი არ
შემორჩა), 2 ც ჩარჩოიანი შედგენილ-
ტირანი და 2 ც სხვადასხვა ტი-
პის სატყვარი, 4 ც ლავაში კაუქე-
ზიანი საბუტრებით, 1 ც სატყვი,
პირუტყვიანი ფრინველის ქან-
და ლავაზე, ბრინჯაოს სამეფის ქურჭ-
ლი ფრინველის ქანდაკებით დაბო-
ლოვებული სახურავით და ტარზე
და სახურავზე ზეხური ხეების სარტყ-

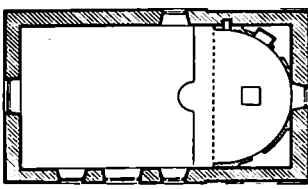
ლებით. ინახება საქართვ. სახელმწ.
მუზეუმში.

1982 წ. იმავე სახალაოზე გაითხა-
რა ორმო ს. ა. მ. ა. რ. ი. ც. თარ-
რიღდება ძე. წ. IV-III სს-ით. სამარხ-
ის აღმოჩნდა მოქროვილი ვერცხ-
ლის მცენარეული ორნამენტით შემ-
კული დიდი ფირფიტა-ღისიკო და ვერ-
ცხლის საქისრე რკალი. ინახება კას-
პის მხარეთმც. მუზეუმში.

ბიბლ.: წ. 224; 391.

რ. ა.
218. წმ. გიორგის ეკლესია, არქიტ.
ძ. დგას სოფლის ცენტრში, ძე. სა-
ხალაოზე. თარიღდება XIX ს. II
ნახ-ით. ეკლ. დარბაზულია (14,5X
X8,5 მ), ნაგებია რიყის ქვით, გამო-
ყენებულია აფსუდული აქვს სი-
თაღოვანი აფსუდული ეკლესია — სამხრ-
ით და დას-ით. ეკლესიის თანადროე-
ლი, ხის კონსტრუქციების საკრთხე-
ლის ბაქანი წინწამოწეული არდბა-
გით ერთი საფეხურით შემადლეუ-
ლია აფსიდის ღერძზე ერთი თა-
ღოვანი სარკმელია, ჩრდ-ით, აფსიდის
მხართან, სხვადასხვა ზომის ორი
სწორკუთხა ნიშია. თითო ფართო თა-
ღოვანი სარკმელია ჩრდ. და დას. ეკლ-
ლებში, ორი — სამხრ-ისაში. ეკლ.
გადახურულია ხის ცლინდრული კა-
მარით, რ-იც უშუალოდ ეკლესი-
აზედნება. დას. ეკლესიას, მთელ
სივანეზე, მოუყობილია ხის პატრიონი-
კე, რ-ის კიბე სამხრ.-დას. კუთხეშია.
ინტერიერი შეღებულია და შეუ-
ბილია ცისფრად. ეკლესიაში დარბა-
ლულია შერვაშიძეების რამდენიმე
თაობა (სავარაუდოა, ეკლ. მათი ს. ა. ძ.
ე. ა. ე. ა.)
ზ. კ.

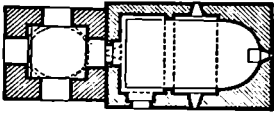

218. ავმა



საქალაქიანო

(ალაიანის სოფსაბჭო)

219. წმ. დემეტრეს ეკლესია, არქიტ.,
ისტ., მონუმ. ხელოვნ. ძ. დგას სოფ-
ლის განაპირას, მდ. ქსნის მარჯვ.
ნაპირზე, ქსნის ციხის პირდაპირ,
წყარობზე. სოფლის სახელწოდება
წარმოდგება ქადაგიშვილების გვარი-
დან. ისინი ლეკიანობის დროს აქე-
დან აურიალი და დამკვიდრებულან
სოფ. ალაიანში. ასომთ. სამშენ. წარ-
წერის თანახმად ეკლ. 1498 წ. აუგიათ
მინაზონ დამიანეს და მის შვილებს —



219. გრძელი განაკეთი სახარ-ქან, გვამა

ამბალავერდელ (ალავერდის ეპისკოპოსის საბატიო წოდება) კვირიკეს, დონისესა და თევდორეს.

კვლ. დარბაზულია (8,5X5,5 მ), ნაგებია თლილი ქვიშაქვის მორღობილ უსწორმასწორო ლოდებით. შესახველი ორი აქვს - სამხრ-დან და დას-დან. ორივე გარედან სწორკუთხაა, შიგნიდან - თაღოვანი. დრმა ნახევარწრიული აფსიდის დერბზე სარკმელია. დარბაზის გრძელი კედლებში და შეისრული კამარა მარტივი ფორმის პილასტრებით და მათზე დადრნობილი შეისრული სახეები თალით ორი თანაბარ ნაწილად იყოფა. ჩრდ-დას. და სამხრ. კედლებში თითო სარკმელია. ინტერიერი საკმაოდ მაღალი და ხალკათია. კედლები შულებილი და მთავრულია.

აფსიდში (ა) მოხატულია დაყოფილი სამ რეგისტრად. გამოსახულებები მთლიანად ავსებენ აფსიდის არეს. ქვედა რეგისტრის წინადანთა გამოსახულებები იტაკის დონეზე აღწევს. კონქში გამოსახულია დღისმთავარი ყრმით, რ-საც თავუვის სცემს ორი მთავარანგელოზი. მეორე რეგისტრში თორმეტი მოცუქლია. თითოეული სწორკუთხა ჩარშია მოქცეული. ქვემოთ გამოსახული არიან ეკლესიის მამები. წმინდანთა გამოსახულებებს თაღნარი აქვს შემოღობული. სტრატეგო ქვის თავზე გაირჩევა მაცხოვრის შარავანდი. ქვემოთ, ქვის ორივე მხარეს დატოებული მცირე მონაკვეთები შემკულია პრიმიტიული გეომეტრიული ორნამენტებით (ტეხილი ხაზებით). საკურთხეველის სარკმლის წიხნობებზე გამოსახულია ორი წმინდანი. სამხრ. მხარეს მთავრებულია წმინდანის (წმ. დავითი) შარავანდზე ასობთ. წარწერაა. დარბაზის მომატ. უფრო მეტდააა დაზიანებული. კამარის აღმ. ნაწილში გაირჩევა მაცხოვარი და საყდარანი. ქვემოთ, ჩრდ. კედლის ამავე მონაკვეთზე დარჩენილია ცხენზე მჯდომი მეომრის ფრაგმენტი.

ფიგურებს თან ახლავს დაზიანებული ასობთ. წარწერები. მოხატულობის შესრულების მანერა სქემატურია. წმინდანთა ტანსაცმელი დამუშავებულია უხეში შავი და თეთრი ხაზებით. სახეების მოკეითალო-ყავისფერი სარწული დაფარულია სქელ შუბლ დატანილი თეთრად გაღიაშვრებით, რ-განაც მკვერად გამოიყოფა შუკი ჩრდილის ვიწრო ზოლი. მოხატულობის კოლორიტი გააბატონებულია მღვრიე, მუქი ფერები (პონზისფრო-თეთრი, ყვითელი, ლურჯი, შავი, მინაცისფრო-ცისფერი).

აღმ. და დას. ფასადები ზვეით-ვე სავარძობლად შეუწირვებულია. ამის გამო შუნობა უფრო მაღალი და აზიდული ჩანს. აღმ. ფასადზე სარკმლის ზემოთ ჩასმულია ოთხკუთხა ქვა (0,65X0,45 მ) ხსენებული ასობთ. წარწერით. ნავკობის აქვს ერთადერთი სამკული - მწვანედ მოქიქული მიზრდილი რიყის ქვა.

ეკლესიისთვის მოგეგმიებით დას-დან მიუშენებიათ სათავსო (5,04X X5,1 მ), რ-იც ნაგებია ატურ ზომის ქვებით, გამოყენებულია მკვერე, თავდაირველად მონაშენი ოთხივე მხრიდან ოღნე შეისრული ფართო თაღებით გახსნილი კარები კვ უფროა; შემდეგში ჩრდილ და დას-ით თაღები ამოუშენებიათ. კარებზე დასრულებულია შეისრული გუმბათით. კედლებისად გუმბათის წრებზე გაახსნა განხორციელებულია აფურის ტრომები. თაღებს ზემოთ კუთხოვანი ჩარჩობა, რაც თავისებურ დეკორატივობითაა წარმოადგენს. კარბ-ბის აშენების დროს ეკლესია შეუკუთხებია და მისთვის აფურის ლუ-გარდანი შემოუვლიათ. დ. შ., დე. თ., მ. მ.

სვიმეონ მისეპტის სკამი

იხ. რკონი, სვიმეონ მესექტის და სხვა ე.

სხმარტის ჰალა

220. სხმარტის ჰალა. ისრ. მ. 1609 წ. ივლისში ქართლში მოულოდნელად შემოიჭრა ოსმალთა მავალთასიანი არმია. მათ შორის იყო ორი ათასამდე ყირიმელი თათარი. მტერმა გამოელო ჯავახეთი, თრიალეთი, მანგლისს მიადგა და დარბაზი მოხსნა. ამ დროს ქართლის მეფე ლუარსაბი მცირე ამალით თავის საზავხულო რეზიდენციაში, ცხირეთში იმყოფებოდა. მტერს მეფის ტყვე ჩადგება შეიძნა მიზნად. სუფ. დე. თ. თ. ოსმალებმა მღვდელი თევდორე შეიპყრეს და მეგზურობა უზრამანეს მღვდელმა მტერს გზა აუბნია, დიდხანს ატარა და საკმაოდ დააცილა ცხირეთს. გაწმობულმა ოსმალებმა მღვდელი თევდორე აწავსეს და თაბი მიკეთეს. ცხირეთში მღვდელს აღდგენენ გიორგი სააკაძე და ზახა ციციშვილი. გიორგი სააკაძის

გემის თანხმად, მეფე ცხირეთში გამაგრა. გიორგი სააკაძე შიკრიკები აფრინა შურანაპატონთან, ამილხელსთან, ერისთავთან. მახლობელ სოფლებში 400 კაცი უცნობა, თეთონ ჩაგვდა მათ სათავეში და ზახა ციციშვილთან ერთად ეგვიპტის მტრის მოწინავე რაზმებს. ბრძოლა მოხდა სხერტის ვალაში, რ-იც მდებარეობს თემის ხეობაში, სოფ. ნიაბის ბოლოს. ამ ფინანსურ ბრძოლაში ქართველებმა გაიმარჯვეს. ბრძოლა: 71ბ:280-282; 220გ:35-36; 270:59-61. აფრ. მ.

სხვილეს ცინე-ღარბანის კოვალქისი

იხ. სოფ. ქვემო ვალა, სხვილეს (ცხვილეს) ცინე-ღარბანის კოვალქისი.

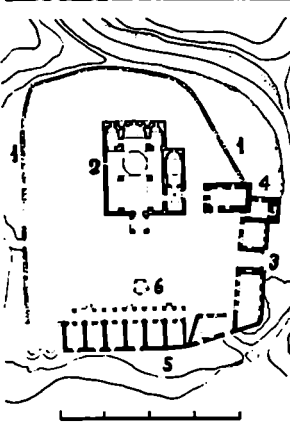
ფაშინი

(ზემო ხანდაკის სოფსახტო) 221. გულიშენების საყდარი, არქიტ. დ. დგას სოფლის სამხრ.-აღმით, მდ. თემის მარცხ. ნაპირას, შემადგებულ მარცხეზე თარიღდება გვიანდ. ფეოდალური. დარბაზულია. ამაჟამად დაწვერულია. ნაწილობრივ გადარჩენილია აღმ., სამხრ. და ჩრდ. კედლები. სახურავი ჩაქცეულია. ბატ. თ. 222. თიშლეთის საყდარი, არქიტ. დ. დგას სოფელში, შემადგებულ ადგილზე. თარიღდება XIII ს-ით. ეკლ. დარბაზულია (3,3X2,3 მ), ნაგებია რიყის ქვით. დაზიანებულია. შესახველი დას-დანაა. აფსიდის დერბზე სარკმელია, გვერდებზე ნიშები. ეკლ. შიგნიდან შელესილია ვაჯით. სახურავი ორფერდია, გადახურულია დაინი კრამიტით. ბატ. თ.

მშენებელი

223. მშენებლის კოვალქისი, არქიტ. ისრ., მონუმ. ხელოვნ. დ. მდებარეობს კავთურის ხეობაში, სოფ. წიწვრიდან 5 კმ-ზე. თარიღდება XII-XIII სს. მიჯნით. ანსამბლი შედგება: ეკლესია, ვალაყანი, კოშკი, სატრანკეუ, სამრკელი, საცხოვრ. ხენა-ქები.

თავდაირველად ქვათაბეჭედი დედათა მონასტერი ყოფილა. შემდეგ იგი მამათა მონასტრად გადაკეთებია. 1400 წ. გაზავალზე შეეპყრეს შემოკვეთის დროს დაშორებულმა დარბაზი ტყვითაბეჭედი. დამკურნელებმა ეკლესიაში შეაწყვილეუს „მუნ მუფინი კაცნი, მამანი და დედანი, მღვდელნი და ღიაკონნი და მონაზონნი, ცეცხლი შეუკეთეს და გამოსწვეს მოგ“. ხანძრის დროს დაზიანდა მოხატულობა. მონასტერი ძალიან მდიდარი ყოფილა. 1601 წ. სიმონ მეფის თურქთა ტყვეობით გამოსასყიდად მონასტრის რკონი და ვერცხლით 70 000 ლვით გადახულია.



223. ხერთო ხელი სამხრ.-დას.-იდან. გენ-გეგმა: 1. გალავანი, 2. ეკლესია, 3. ეკიპარი, 4. კოშკი, 5. სენაიები, 6. სამრეკლო

1854-74 წწ. მონასტერი სამეცნ.-საგანმან. კერას წარმოადგენდა. ამ დროს ქუთაისეუბის არქიმანდრიტი იყო კულტ. თეალსაჩინო მოღვაწე, მთარგმნელი, მწერალი და კალიგრაფი - ტარასი ალექსი-მეხსიშვილი.

1854 წ. იოანე თარბან-მოურავმა ქუთაისეუბის ეკლ. კამიტალურად შეცვალა თბინა (ეკლესიას შეუნარჩუნეს პირვანდელი ზომები, პროპორციები და ფორმები). 1854-74 წწ. ეკლესიის გარშემო შეიქმნა „სიბრავლე ახალთა შენობათი“; სატრაპეზო, საბრკალო, ბერების საცხოვრ. სენაიები.

1970-75 წწ. სამონასტრო ანსამბლზე სარესტ. სამუშაოები ჩაატარა სპეც. სამეცნ.-სარესტ. საწ. სახელოსნომ (ხელმძღვ. ვ. ცინცაძე) შეცვალეს გუმბათის გადახურვა, აღადგინეს დას. კარიბჭე.

(ა) მ. ძის დომინანტს წარმოადგენს ჯვარგუმბათოვანი ეკლესია (20,7X13,5 მ), რ-იყ ორსაფეხურიანი


ცოკოლზე დგას. ეკლესიის ფასადები მოპირკეთებულია კარგად გათლილი კვადრებით, ინტერიერის კედლები ნაგებია ნატეხი ქვით, პილონებზე, პილასტრებსა და თავლებზე გამოყენებულია კარგად გათლილი ქვის კვადრები.

ეკლესიას ორი კარიბჭიანი შესასვლელი აქვს: სამხრ.-ით და დას.-ით. ეკლესიის თანადროული სამხრ.-ის კარიბჭე ოთხ სვეტზე დგას, გადახურულია სხვიხეხური კამარით და დიდი ღია თაღით უკავშირდება ეკლესიას. ეს კარიბჭე ყველაზე მეტად იყო დაზიანებული (აღდგენილია). დას. კარიბჭე ეკლესიისათვის XVII ს. II ნახ.-ში მიუძღვნებიათ. აგებულია წინამძღვარ ნიკოლოზ ჩხვიძის მიერ. იხივ ოთხ სვეტზე დგას და გადახურულია კამარით. ეკლესიის შიდა სივრცეს ოთხი მკლავი და მათ გადაკვეთაზე აღმართული გუმბათი ქმნის. კვადრტიდან გუმბათის ეკლზე გადასვლა ხდება აფრებით. გუმბათის ეული ნახევარსფეროთი გადახურული მაღალი ცილინდრია. აღმ-ისა და დას-ის მკლავები სამხრ.-ისა და ჩრდ.-ისაზე გრძელია. მკლავები გადახურულია კამარებით. დას. მკლავის გვერდებზე დაბალი ნაევიბი, ხოლო აფსიდის ორივე მხარეს ცილინდრული კამარებით გადახურული, აფსიდით დასრულებული მოგრძო სათავ-

ხები - საღიაკენე და სამკვეთლო. ისინი საკურობეველს ბემის არეში უერთდებიან. ჯვრის ყოველ მკლავში ორი მაღალი და ვიწრო, ხოლო მათ ზემოთ - ერთი მცირე წრიული სასაქმელია. სამი სარკმელია ეკლესიის აფსიდშიც. სამკვეთლოსა და საღიაკენეში თითო პატარა სარკმელია, გუმბათის ყელში - თორმეტი. ინტერიერში კედლების თავდაპირველი შეუსილობისა და მოხატულობიდან თითქმის არაფერია შემორჩენილი. მოგვიანებით კედლები ხელშეორად შეუღესავათ.


ფასადების მორთულობის ძირითადი ელემენტია შეწყვილებული სარკმლების მონარჩობა და მათ შუა აღმართული ჯვარი. აღმ-ის ფასადზე შუა სარკმლის სწორკუთხა მონარჩობის ლილვები ქვემოთ იხსნება, გვერდებზე ქმნის რომბებს, გრძელდება ქვევით და ცოკოლს ეყრდნობა. სარკმელი რომბებიანად ევარცხლბაყია ფასადის ზედა მონაკვეთზე გამოხატული ილიდი ჯვრისათვის. ამ კომპოზიციის გვერდებზე მაღალი სამკუთხა ნიშები, რ-ებსაც შემოვლებული აქვთ

223(ა). აღმ. ფასადი



შეწყვილებული ლილვები. ლილვე-
ბით მიღებული პილასტრები ბაზი-
სებს ეყრდნობა და მოთარღობა მო-
ჩქურთმებულბურთულბინი კაპი-
ტულით. ნიშების თაღებში ოთხ-ოთხი
ფესტონია, თაღების ზემოთ კი სამ-
სამი კოპი. ფასადის განაპირა მო-
ნაკვეთებზე ორ-ორი მოჩქურთმე-
ბული სარკმელია, ზედა მცირე და

223(ა). სამხრ. ფასადი



ლი სარკმელია. თაღებს შუა კაპე-
შია. გუმბათის შემოღობული აქვს
მოჩქურთმებული მაღალი ფრიზი
და ორმაგი ლავგარდანი.
კელსისის მიჩქურთმებული ბა-
ტეყლა ლავგარდნისა და ღორუინის
სახურეისგან ურამენტებია შემორ-
ჩენილი.

სხვა ნაგებობებმა (გალავანი, კოშ-
კი, ხატრაპეზო და ბერების საცხოვრ-
სენაკები) ჩვენამდე ნანგრევების სა-
ხით მოადღია.

(ბ) გალავანი (55,4X59,2 მ)
რთულ რელიეფს მიჰყვება. ამიტომ
მისი კედლები სხვადასხვა სიმაღლე-
საა (2-დან 5-მ მ-მდე). ჭიშკარი
სამხრ-ითაა. დას-ით და სამხრ-ით
განლაგებულია სხვადასხვა დრის
ნაგებობები.

ორსართულიანი კოშკი (5,5X
X8,2 მ) დავს მოთავარი ტაძრის სამხრ-
ით. იგი გალავანშია ჩართული. ნაგე-
ბის ნატივს ქვით. კოშკის ორივე სა-
რთული საცხოვრებელი იყო. იგი მრავალ-
ჯერაა გადაკეთებული და პირვან-
დელი სახის დღევანდელია.

(გ) სამრეკლო დავს ორსაფე-
ხურიან ცოკოლზე. აშენებულია 1872
წ. იგი გვერდით ხუთწახნაგოვანია. ნაგე-
ბისა ქვით. ნახევარწრიული თაღები
სვეტებზე გადადის. სამრეკლოს პირ-
ფორიუმული ლავგარდანი აქვს. გა-
დახურულია ქვის კონუსური სახურავ-
ით.

(დ) ხატრაპეზო (6,7X10,2 მ)
დავს გალავნის ჩრდ-დას. კუთხეში.
ნაგებია ნატეხი ქვით. მის დას. კე-
დელში შემორჩენილია ორი დიდი
ბუხარი (ერთი მათგანის სივ. 3 მ-მდე
აღწევს). ჩრდ. კედელში ერთი სწორ-
კუთხა სარკმელია.

(ე) საცხოვრებელი სენაკები
გალავანზე დას-დანაა მიშე-
ნებული. თარიღდება XIX ს-ით. სე-
ნაკებს წინ საერთო დერეფანი აქვს.
თავის გვერდით, ხუროთმოძღვრული
ფორმებით და ფასადით მართლუ-
ბით ქვათახვევის ტაძარი XII ს. და-

წრიულია, ქვედა კი - მაღალი და
დიდი.

დას. ფასადზე თაღაპირველი მორ-
თულობიდან შემორჩენილია მაღლა,
ცენტრში, შეწყვილებული სარკმელი,
ხელო მათ ზემოთ, ფრონტონში -
წყვილი ჯვარი. მარჯვენაში ლილვე-
ბით შექმნილი თითო მცირე წრიული
სარკმელი ფასადის ქვედა არეგებშია.
ამ ფასადზე მიღებული კარიბჭე გვიან-
დელია, შესასვლელი ტიპანითურთ
კი ძველი.

სამხრ. ფასადი აღრიზდ. პერიოდს
მიეკუთვნება. მორთულობის ცენტრ-
ში აქაც მაღალი შეწყვილებული
სარკმელია. სარკმელთა მოჩარჩოვ-
ებებს შორის მოთავსებულია ჯვრის
ღერო (ჯვრის ზედა ნაწილი ადღვნი-
ლია). ფასადიდან წინ გამოწეულია
დაბალი და ვრცელი კარიბჭე.

ჩრდ-ის ფასადი ორიგინალურია.
მის ცენტრ. ნაწილში ლილვებანი
თალი და მდიდრულად მოჩარჩოებუ-
ლი შეწყვილებული სარკმელია. და-
ნარჩენი ფასადებისგან განსხვავებით,
ამ ფასადის სარკმლებს შორის ჯვრის
მკლავი არ არის ჩაყოლებული გრე-
ხილი ლილვები ფასადზე საფეხუ-
რებს ქნის. ლილვები, პილასტრე-
ბის კაპიტლები და ბაზისები მოლითა-
ნად მოჩქურთმებულია. სარკმლებს
შემოვლებული აქვს წრიულ გრეხი-
ლებში ჩამჯღარი ჩქურთმებანი ფარ-
თო არშია.

კელსისის გუმბათის ველი მორთუ-
ლია უწყვეტი დეკორატ. თაღებით.
თითოეულ თაღში წერილი და მაღა-

223(ა). გრძივი განაკვეთი სამხრ-კენ





223. კრია-ართი ლეგარდნის ფრაგმენტი

ხასრულობა და XIII ს. დასაწყისის ტიპური ძეგლია. ჩუქურთმათა სიმდიდრითა და მრავალფეროვნებით, მათი შესრულების მაღალი დონით იგი ფეოდალური ხანის ქართული ხელოვნების საუკეთესო ნიმუშია. მისი თანამედროვე და მოწინააღმდეგე ბუნებისა და ფიტარტიის ტაძრები, მაღალაანთ ვიკლენია და სხვ.

ბიბლ.: 35:153; 103b:41-75; 162; 329. შ. კ.

ქვემო ბოში,

იხ. სოფ. გ. ო. შ.

ქვემო რენე

(კოლხეთის სოფლები)

224. ნამოსახლარი ბორა, არქეოლოგიური ძეგლები სოფლის სამხრეთით,

2. კმ-ზე, სახნავ მიწებში. დასახლებული ყოფილა ადრინდ. რკინის ხანაში. 6. მ-ზე იპოვება გვიანდ. ანტიკური ადრინდ. ფეოდალური ხანის კურკლის ნატეხები, შემორჩენილია სამების კლესიის ნანგრევები.

ქვემო ზალა

(სოფლები ცენტრი)

226. ქვემო ზალა, სოფელი, ისტ. ძეგლები მდ. ლეხურის ნაპირებზე, კასიდან 13 კმ-ზე.

(ა) 1857 წ. აქ მოხდა გლეხთა გამოსვლა გლეხებს ჯერ 400 მან. შეაჩერეს გადასახადი, შემდეგ - 810. გლეხებმა უარი განაცხადეს უფლის გადახდაზე. თავადმა ამილახვარმა გლეხებთან წარმოადგინა გლეხების მოსალაპარაკებლად, ხოლო თბილისის საშუალო გუბერნატორმა გორის მაზრის უფროსი დაავალა საქმის მოვალეობა. გლეხები მიიხრდნენ არ დაწინარდნენ. გამოხდის მოთავენი დააპატიმრეს, პირუტყვი წაართვეს და გაუღეს საჯარო ვაჭრობით.

(ბ) 1881 წ. 1 მარტს ინტელიგენციის თაოსნობით საზეიმო ვითარებაში გაიხსნა სოფლის ერთკლასიანი სკოლა. სკოლაში თავდაპირველად 15 მოსწავლე იყო. პირველი მასწავლებელი

იყო გორის საოსტატო სემინარიის ყოფილი შეგირდი მ. რცხლაძე. 1884-96 წწ. ამ სკოლაში მოღვაწეობდა ნიკო ლეონიძე (გიორგი ლეონიძის შამა). მისი შეტანებით 1887 წ. მარტში სკოლას მეორე კლასიც დაემატა. მანვე დააარსა სკოლაში სტენის მოყვარულთა დახი. 1885 წ. 4 იანვ. სკოლის სტენზე დაიდგა კ. აბაშიძის ვოდევილი ცოლი თუ გინდა, ვე არის".


ქ. კ., წ. თ.

227. ამილახვართა ციხე-დარბაზი, არქიტ. ისტ. ძეგლები სოფელში, მდ. ლეხურის მარცხ. ნაპირზე.

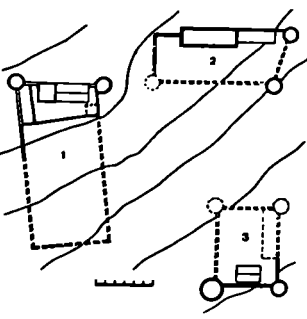
აქ სამი კომპლექსია: მთავარი ციხე-დარბაზის (გალავანი კოშკებით, კაშხლით, კოშკი-სამრეკლო, სასახლე), მეორე ციხე-დარბაზის (გალავანი კოშკებით, სასახლის ნანგრევები) და ამირანოღა ამილახვარის ციხე-დარბაზის. მთავარი ციხე-დარბაზის ჩრდ.-აღმ-ით აბანოცაა. ნანგებობები ინტერიერებში და თოლილი ქვაზე (მთავარი ციხე-დარბაზის კვლესია, სამრეკლო და სხვ.).

ა. ბ. ლ-სა და მათთან დაკავშირებულ ისტ. მოვლენებს არაერთხელ იხსენიებენ XVIII ს. ისტორიკოსები (სენია ჩხეიძე, ვახუშტი ბაგრატიონი, პაპუნა ორბელიანი და სხვ.). XVIII ს-ში ხელისუფლების გაძლიერებისა და ტერიტორიების შემატეხასთან დაკავშირებით ქართლის მსხვილ ფეოდალთა ამილახვართა რეზიდენციამ სხვილიდან ბარში, ქვემო ჰალაში გადმოინაცვლა. ამავე საუკუნეში, აქ სასახლე და ციხე-სამაგრე მდგარა. დასტურდება, რომ საუკუნის 40-იან წლებში გივი ამილახვარს ორი ციხე-დარბაზი ჰქონია ქვემო ჰალაში. ციხე-დარბაზებს დიდი როლი ენიჭებოდა ლეკებისა და ყიზილბაშების წინააღმდეგ ბრძოლებში. 1728 წ. „მოადგნენ ლეკნი ჰალას, მოკლეს ამილახვარის რევაზის შვილი ერასტი და შემუსრეს ჰალა... თასი ტყვე წაახსნეს და წავიდნენ“ (ვახუშტი ბაგრატიონი). 1742 წ. დამოუკიდებლობისათვის მებრძოლმა სასალარმა გივი ამილახვარმა (1689-1754 წწ.) ზემო ქართლის ფეოდალთა აჯანყება მოამსადა სპარსელების წინააღმდეგ. ყიზილბაშთა ჯარი იმამ-ყული-ხანის მეთაურობით ქვემო ჰალასთან დაბანაკდა. სხვილოს ციხეში გამაგრებული ქართველთა ჯარი გივი ამილახვარის სარდლობით შეებრძოლა მეტერს და უკუქაიკა იგი. იმავე წელს სპარსელთა გაერთიანებულმა ჯარმა ფატალი-ხანის და ქერიმ-ხანის ხელმძღვანელობით კვლავ გამოილაშქრა ამილახვარის წინააღმდეგ ბრძოლა მოხდა სხვილოს ციხის ზემოთ, მთებში. კვლავ ქართველ

223. ხედი დას-დან



ლებმა გაიმარჯვეს. ეზობლაშემბა მაიტრეეს ბრძოლის ევლი და გივი ამილახერის ციხე-დარბაზებს შეესივნენ. იხინი ჯერ სამთავისისაკენ გაემურნენ, ქვემო ჰალაში მცირე რიცხოვანი გარნიზონი დატოვეს. ამით ისარგებლეს ქართველებმა და თავს დაესხნენ ქვემო ჰალაში გამაგრებულ ეზობლაშემბს. მტერი უბრძოლველად უაუქცა. XVIII ს. 40-იან წლებში, როდესაც კახეთის მეფე იგი-მურაზ II გივი ამილახერის წინააღმდეგ იბრძოდა, ქვემო ჰალის ორივე ციხე-სიმაგრე, ისე როგორც ამილახერის სხვა ციხე-სიმაგრეები, იმდენად კარგად ყოფილა გამაგრებული, რომ შერთვის დაწყება მთამ არტილერიის მოხელამდ შეეგრძებულა. გარეშე მტრების შემოსევებმა ქვემო ჰალის კომპლექსი ძლიერ დაზიანა. XVIII ს. 30-იან წლებში აშენებული ნაგებობებიდან მთავარი კომპლექსის ეკლესიის, სამრევლოსა და ანანის გარეშე აქ არაფერი დარჩა. XIX ს. დასაწყისში კომპლექსები ბევრჯერ გადაეკეთა.



227 გეგმა: 1. მთავარი ციხე-დარბაზი, 2. შორე ციხე-დარბაზი, 3. ამირნოდ ამილახერის ციხე-დარბაზი

მაგები გამოიღო გრაგნილით ხელში. მათ შორის, ჩრდ-ით, ნიშის თავზე გაიარევა ქვსფრთელი. საკუთხეულის მოხატ. დასრულებულია ორნამენტის ზოლით (ფადრის იმბატაცია). დარბაზის სამხრ. კედელზე გაიარევა მოხატულობის ხუთი რეგისტრი. ორი მათგანი კამარბია. მოხატ. შემორჩენილია ფრაგმენტების სახით. სამხრ. კედლის აღმ. მონაკვეთის შიორე რეგისტრში გამოხატულია მიტრქმა, შესაძრე რეგისტრში - ქრისტეს დატირება. ამავე მონაკვეთზე, თალით მონარჩობულ კედელზე, ზემოთ ეკლესიის მამების ორი წელზე გამოხატულია, ქვემოთ - ცხენზე მჯდომი წმ. გეორგის ფიგურა; ეკლესიის

შუა მონაკვეთზე, პირველ რეგისტრში - ლაზარეს აღდგენება, ქვემოთ, ეკლესიის თალით მონარჩობულ მონაკვეთზე - სამნი ყრმანი სამხილსა შინა. მის ქვემოთ მთელი ტანი გამოხატულია სამი წმინდანი, მათ შორის - კონსტანტინე და ელენე ჯვრით ხელში. ეკლესიის დას. მონაკვეთზე პირველ რეგისტრში ასახულია იერუსალიმის შესვლა, მეორე რეგისტრში - სულიწმიდის მოფენა. სამხრ. გახსნეულის თავზე შემორჩენილია გაურკვეველი სცენის ფრაგმენტი (გვიარჩევა ბავუსის თავი და მისკნ დაბრლივი წმინდნის კონტურები). მთელი დას. ეკლესია დათმობილი აქვს განკთვინების დღეს კომპოზიციას. ეკლესიის სავაჯნი თავების სოფრებზე, ეკლესიის თავების გვერდებზე მოცუვლია წმინდანთა მიუსტები შედარებით. პოლსტრებზე გაიარევა მთელი ტანით გამოხატული წმინდანი დანა ფიგურები. მოხატულობის კლორატის ძირითადად ქმნის მონათალო-ვაისფერი, ღია ვარდისფერი, ოქროსფერი ოქრა. ცა შეუი ლურჯია. კომპოზიციები მინიარტული მასშტაბით ხასიათდება. წმინდანთა მიძიარება დასაბუთურია.

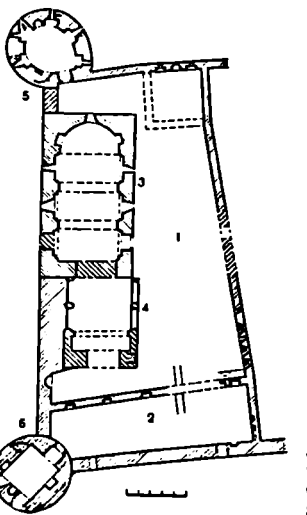
უხასადებზე შემორჩენილია დეკორის ფრაგმენტები: აღმ. უხასადზე ნუქრთმანი ლეგარდანი, ცხენის რელიეფი, სამხრ-ისაზე ბერედის რელიეფი. ჯეარპატონისის ეკლ. არქივებტური, შატერობით და უხასადების დამუშავების ხასიათით ენათსებება XVIII ს. II ხას-ის ქართ. არქიტ. ნიმუშებს (ანანური, ტბისი და სხვ.). (ა, 4) ქო შქი-ს ან რ ე კ (6.1X 7.8 მ) ნაგებია კეთი. თავდაპირველად (XVII ს.) იგი სამხართლიან სამრევლო ყოფილა. ქვეყნის პოლტ. მდომარეობის გაუარესების გამო, XVIII ს. შუა წლებში სამრევლო კომპლ. გადაეკეთებიათ. პირველ ხარ-ტული, სამი მხრივი გახსნილი ოლი-ე, ეკლესიის კარბებეს წარმოადგენდა, სამხრ-ით და ჩრდ-ით ორ-ორი შეისრული თალია, დას-ით - ერთი, ნახვეარჩრული. მეორე სართული მცველის საცხოვრებელი იყო, შესაძრე კი - ხარებისათვის განკუთვნილი თალივანი ფანატური (ანალიოები - თბილისის ანისისათვის და ანალორის სამრევლოები). კიბის უჯრედში შესახელებლი პირველ სართულზე, სამხრ-დან. მეორე სართულზე ორი სათა-ვისა: ერთი ტრომბებზე დამყარებული ნახვეარჩრული კამარით გადახურული კვადრ. ითახია, მეორე კი შედარებით მომცრა და გადახურულია ისრისებრი კამარით. კომპლ. გადა-კუთვითის სამრევლობის ფანატურის ნაცვლად აგურის ორი სართული დადუმენებიათ. ხართულშუა გადახურ-ვა აქ ხის იყო. შესაძრე სართული ხაც-

227(ა,2). გემა: 1. ციხე-დარბაზი, 2. ხას-ად, 3. ეკლესია ჯეარპატონისი, 4. სამრევლო, 5, 6. კომპლ.


(ა) მთავარი ციხე-დარბაზის ეზო შემოსულულია მაღალი (ა, 1) გალავნით (33,2X73,6 მ), ეზო ეკლესია ორ არათანაბარ ნაწილად არის გაყოფილი. სამხრ. მონაკვეთი დიდი (2000 კვ მ). აქ მტრის შემოსევების დროს თავს აფარებდა მოსახლეობა. ჩრდ. ნაწილი ციტადელაა, დას. ნაწილი ხასხლის ნანგრევებია. კომპლექსის შენახლობა სამ ეტაპად განხორციელებულია: თავდაპირველად, XVII ს. 70-80-იან წლებში აუღიათ ეკლ., შემდგომში დას-დან მისთვის სამრევლო მიუშენებიათ, უფრო მოგვიანებით, XVIII ს. შუა ხანებში, აუშენებიათ ციხე-დარბაზი, ხოლო სამრევლო კომპლ. გადაეკეთებიათ.

(ბ, 2) ეკლესია ჯეარპატონისი დარბაზულია (13,6X7,5 მ) აღმ. უხასადზე შემორჩენილი ძალზე დაზიანებული წარწერის მიხედვით იგი გივი ამილახერის დატყეობით აუღია სახლთსუვესს ჰაჟუ ქარუმიებს XVII ს. 70-80-იან წლებში. ეკლესიაში შესასვლელი ამაჟამად სამხრ-დან და ჩრდ-დანა (გაჭრილია XIX ს-ში). ნახვეარჩრული აფსიდის ღერძზე სარკმელია, მის ორივე მხარეს - თითო სწორკუთხა ნიში. თითო სარკმელია ჩრდ. და სამხრ. კედლებში. დარბაზი გადახურულია ორ საბაჟენ თალზე დარდნობილი კამარით. თადები, კამარა და კონქი შეისრული ფორმისაა.

(ა, 3) ეკლესიაში შემორჩენილი მოხატულობის ფრაგმენტები XVII ს. განეკუთვნება. საკუთხეულის კონქში გამოხატულია ევდებმა, მეორე რეგისტრში თაღნართი მონარჩობული მტოქელთა ფიგურებია, შესაძრე რეგისტრში - ეკლესიის



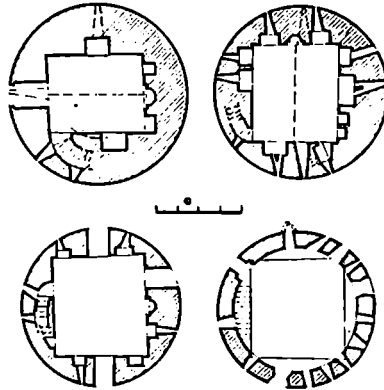
ნახვეარჩრული. მეორე სართული მცველის საცხოვრებელი იყო, შესაძრე კი - ხარებისათვის განკუთვნილი თალივანი ფანატური (ანალიოები - თბილისის ანისისათვის და ანალორის სამრევლოები). კიბის უჯრედში შესახელებლი პირველ სართულზე, სამხრ-დან. მეორე სართულზე ორი სათა-ვისა: ერთი ტრომბებზე დამყარებული ნახვეარჩრული კამარით გადახურული კვადრ. ითახია, მეორე კი შედარებით მომცრა და გადახურულია ისრისებრი კამარით. კომპლ. გადა-კუთვითის სამრევლობის ფანატურის ნაცვლად აგურის ორი სართული დადუმენებიათ. ხართულშუა გადახურ-ვა აქ ხის იყო. შესაძრე სართული ხაც-



227(ა4). სამხრ. ფასადი

ხოვრებელ-საბრძოლო სათავსია, მეოთხე - მაღალი ქონგურებიანი პარაპეტით შემოსაზღვრული ბანი, სადაც ყოველ მხარეს სათოფურები, საზარბაზნეები და სალოდეები. ყველა ითახში ბუხარი, ნიშები, სათოფურები და რამდენიმე სარკმელია.

227(ა2,4). გრძივი განაკეთი ჩრდ-კენ



სამშენ. მასალისა და დეკორის ხასიათის მიხედვით ნათლად გაირჩევა ორი სამშენ. ფენა. ამის მიუხედავად სამრეკლო-კოშკის გარე სახე ერთიან შთაბეჭდილებას ტოვებს.

კოშკები დვას ციტადელის სამკუთხეში: სამხრ.-აღმ-ით - სწორკუთხა, ჩრდ-აღმ-ითა და ჩრდ-დას-ით - ცილინდრული. სწორკუთხა კოშკისაგან მხოლოდ აღმ. კედელია შემორჩენილი. კოშკი სამსართულიანი ყოფილა: პირველი დამხმარე სართული იყო ოთხკუთხა ღრმა ნიშებითა და სათოფურებით, მეორე - საცხოვრებელი კარგად შეღესილი კედლებითა და საბრძოლო ელემენტებით, მესამე - მაღალი ნახევრად მრგვალქონგურებიანი ბანი პარაპეტში დატანებული სათოფურებითა და სალოდეებით. ცილინდრული კოშკები თითქმის ერთგვარია. მხოლოდ ჩრდ.-დას. კოშკის ქვედა ორი სართული შეინათ გვეგვით კედარტულია. ორივე კოშკი სამსართულიანია. შესასვლელი პირველ სართულზეა, ეზოდან, I მ-ის სიმაღლეზე. კიბეები კედლებშია დატანებული. შესასვლელის პირდაპირ ისრულთაღიანი ბუხარია, ღრმა ნიშებში - სათოფურები და სარკმლები. სართულშია გადახურვა კამაროვანია. მესამე სართული ქონგურებიანი მაღალი პარაპეტით შემოზღვრული ბანია სათოფურებითა და სალოდეებით.

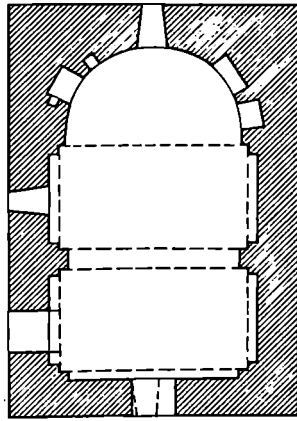
227(გ). სამხრ.-დას. კოშკი, სართულების პლანები და განაკეთი

(ბ, 5) ორსართულიანი სასახლის ნანგრევები ციტადელის დას. ნაწილშია. შესასვლელი პირველ სართულზეა, ეზოდან. ამ სართულზე შემორჩენილია ბუხარი, ორი სარკმელი და თახჩები, მეორე სართულზე გარე კიბით აღიონდნენ. ამ სართულის დას. კედელში გაირჩევა მაღლი და ფართო სარკმლებისა და ბუხრის კვალი. ეს სათავსი კარგად ყოფილა შეღესილი. ბუხარს ვასდევს რთულპროფილიანი შეღესილობა სამხრ. კედელში გაჭრილია პატარა სათოფურები. სართულშია გადახურვა არ შემორჩენილია.

(ბ) მეორე ციხე-დარბაზის კომპლექსი მდებარეობს ციტადელის ჩრდ-აღმ-ით. ნანგრევების კვალი მიხედვით, იგი წარმოდგენილი უნწირო ოთხკუთხედი ყოფილა (25,3X X57,2 მ). შემორჩენილია (ბ, 1) გადაეწიხ ჩრდ. კედელზე მდებარე ოთხკუთხა ნაგებობებისა (აღბათ სასახლისა და სხვ. სათავსების) და ცილინდრული კოშკების საძირკვლის ნაშთები. ჩრდ-დას. კუთხის კოშკის ნაშთი არ შემორჩენილია. შეღარბით უკეთესად არის შემონახული სამხრ.-აღმ. კოშკი (აშუამად გადაკეთებულია, დას-დან ემიჯნება საავედმყოფოს შენობას). იგი ხუთსართულიანია და კომპლექსის დომინანტს წარმოადგენს. მისი ქვედა სართულის კედლები ყრუა. შესასვლელი მეორე სართულზეა, შიდა ეზოდან. ეს სართული საცხოვრებელია, მესამე და მეოთხე - საცხოვრებელ-საბრძოლო. მეორე სართულის სამხრ. კედელში იწყება კიბე. სათავსებში ბუხარები, ნიშები, სათოფურები, სარკმლები და სალოდეებია. მეორე და მესამე სართულის გადახურვა კამაროვანია, მეოთხის - ხისა. მეოთხე სართულის სამხრ.-დას. მხარეს გაჭრილია ფართო კარი, რ-იც გადიოდა ხის ღია აივანზე (დანგრეუ-

ლია). მესუთე სართულზე, ბანზე, შე-
პირნილია სთოფურები და სა-
ლოდეები. კედლების დიდი ნაწილი
მუდესილია.


(გ) ამირინდო ამილახვი-
რის ციხე-დარბაზის კომპო-
ზიციის მდებარეობს ციტადელის
სამხრ.-აღმ.-ით. თარიღდება XVIII ს.
შუა წლებით. ციხე-დარბაზის (27,3X
37,6 მ) ოთხივე კუთხეში ცოლინდ-
რული კოშკები იდგა, ციხე-დარბაზს
შემოვლელი კეიხი და ნახევარწრე-
ული ქონგრებიანი მალღი (გ, 1) ვა-
ლ ავანო. კოშკარი გალავნის ჩრდ.
კედელში იყო. ამჟამად ეზოს სამხრ.
ნაწილში დგას ეკლესია, ხოლო მის
ჩრდ.-აღმ. ნაწილში შემორჩენილია
ნანგრევები [სავარაუდოა, (გ, 2) ს ა-
ხ ა ხ ლ ის ნაშთები. კვ. ორსართუ-
ლიანი ნაგებობის ძეგლები ჩატანე-
ბულია ახლანდ. სკოლის შენობაში,
ჩრდ.-აღმ და ჩრდ.-დას კოშკების
შხოლოდ კვალი ხანს, ხოლო სამხრ.-
აღმ. კოშკის ნაწილია შემორჩენილი.
იგი სამსართულიანი ყოფილა. პირ-
ველ და მესამე სართულებს შესასე-
ლელი ცალ-ცალკე კეიხია. მესამე
სართული წარმოადგენდა პარაპე-
ტიან ბანს, სადაც განლაგებული იყო
სამრძოლო ელემენტები. ხის სართულ-
შუა გადახურვა არ შემორჩენილია.
შედარებით კარგადაა მოღწეული სა-
მხრ.-დას-ის დიდი ხუთსართულიანი
კოშკი (გარე დიამ. 8,6 მ, სიმა. 17 მ).
კოშკს ერთადერთი შესასვლელი შე-
ორე სართულზე აქვს, ეზოიან. პირვე-
ლი სართული წარმოადგენს ყრუკედ-
ლებიან სარდაუხს, ხოლო ზედა ოთხი
სამრძოლო-საცხოვრებელი სათავსე-
ბია. მესუთე სართული მალღი პარა-
პეტით შემოხლული ქონგრებიანი
სამრძოლო ბანია, რ-ის კედლებ-
ში (მლიერ დახიანებულია) სთოფუ-
რები, საზარბაზნეები და სალოდეებია
დატანებული. პირველი და მეოთხე
სართულების გადახურვა ხისაა, ხოლო
შეორე და მესამე სართული გადახუ-
რულია აგურის შეისრული კამარით.
კამარების ღერძები ურთიერთპერ-
პენდიკულარულია. კედელში კეიხი კი-
ბეა დატანებული. მეოთხე სართუ-
ლის აღმ. და დას. კედლებში გაჭრი-
ლია თაღოვანი კარები, რ-ებიც გა-
დიოდა ხის აფენებზე (დანგრულია).
ყოველ სართულზე ბუხრები, ნიშები,
სთოფურები და სარკმლებია. ბუხ-
რის საპირეები და შეორე სართლის
კამარა ვაგორმებულია აგურის დე-
კორატ. წყობით.



227(დ) გავმა

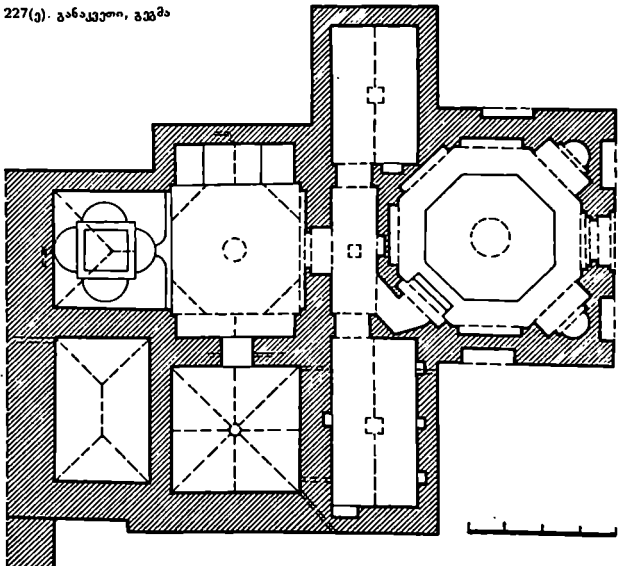
ოთხო სარკმელია ეკლესიის დას. და
ჩრდ. კედლებში.

(ე) ანდუფარ ამილახვირის
აბანო მდებარეობს მთავარი ციხე-
დარბაზის ჩრდ.-აღმ.-ით, ასოლედ მ-
ზე, რუსთაველის ქუჩაზე. თარიღდებ-
და XVII ს-ით. ამჟამად სანახევროდ
მიწანა ჩამჯდარი. აუგია ანდუფა-
რის ამილახვირის, რ-საც ცოლად
ჰყავდა შამ აბახის შვილიშვილის
ისახან კორინტიანის ასული. აბანო
აგებულია სპარსულ ყაიდაზე. მარაგ-
დებოდა ჯანაურას წყაროს წყლით.
აბანო უსწორი მრავალგვერდა ნა-
გებობაა (14,2X6,3 მ), ძირითადად
ნაშენია აგურით, გამოყენებულია
ქვაბ. შესასვლელი დას-დანაა. მო-
საცდელ-გახახელი რეაგვერდა და
გადახურულია ასთივე მოხაზულობის
ნახევარწრული გუმბათოვანი კამა-
რით. ამ სათავსის ორ კუთხეში ბუხ-
რებია. მოხატული გდის ვიწრო ტა-
ლანში, რ-ის მარჯვნივ და მარცხნივ



227(ე) განაკუთი, გავმა

(დ) ეკლესია დარბაზულია (11,3
X8,1 მ), ნაგებია რიყის ქვითა და
აგურით. ჩრდ. შესასვლელის თავზე
რეასტრიქონიანი მხედრ. წარწერიან
იპქევა, რომ ეკლ. აგებულია 1774 წ.
ამირინდო ამილახვირისა და მისი მეუღ-
ლის ელენე როლოყაშვილის დაკვე-
თით. ეკლ. მლიერ დახიანებულია.
შესასვლელი დას-დან და ჩრდ-დანაა.



კლინდრული კამარით გადახურული მორბილი. სწორკუთხა სათავსები. ტალღიდან კარი ვადის ასევე შეიხრული კამარით გადახურულ ვრცელ დარბაზში. მას შესასვლელიდან მარჯვ. მხარეს 1 მ სიღრმის მკლავი აქვს. მარცხნივ — 0,5 მ სიღრმისა. პირდაპირ, დრმა მკლავში მოთავსებულია კვადრ. აუზი ოთხივე მხარეს ნახევარწრიული ჩამოსაჯღო-მებით. კვდიდან ორი მილი გამოდის — ცხელი და ცივი წყლისათვის. მარჯვ. მკლავში ერთი მილია. დარბაზის იატაკქვეშ მოწყობილი იყო კალორიფერები, სადაც ცხელი ჰაერი დარბაზის მარცხნივ მდებარე საცხელიდან მოდიოდა (ამჟამად არ არსებობს). საცხელითს თავზე კვადრ. საქვებზე იყო. მის აღმ-ით — წყალსაცავი. წყალი კვრამ. მიღებით შემოდიოდა აღმ-დან. კვლა სათავსის (გარდა წყალსაცავისა) გადახურვის ცენტრში გაჭრილია ხარკლები. აბაზის ინტერიერის გაფორმებაში ვხვდებით გვიანდ. ფოდ. ხანისათვის და მახასიათებელ დეკორატ. ელემენტებს (ფისრული თაღები, კამარები, ტალღაქვილებით გადახურვა).

ამილახვრების ციხე-დარბაზთა კომპლექსები და აბანი XVII-XVIII სს. ფეოდალთა რეზიდენციის დამახასიათებელი ნიმუშია.

ბიბლ.: 43,73;89:137,365; 97:119-127; 221.

228. ამილახვრის სახლი, არქიტ., ისტ. ძ. დგას სოფლის ცენტრში, საავტ. ვხის მარცხ. მხარეს, ე. წ. ვიეი ამილახვრის ციხე-დარბაზის გვერდით. სახლი აშენებულია XIX ს. II ნახ-ში. ნაგებია აგურით. შენობა სამხარულიანია, აქვს სხვენი. შენობის აღმ. ფსადი შედგება სამი ნაწილისაგან. ცენტრ. ნაწილი შიგნითაა შეწყული. ცენტრ. შესასვლელში ორი კეის სვეტია, რ-ებსაც კურონობა მეორე სათოფლის პატარა აივანი. შესასვლელის იატაკი მოიპრ-კეთებულია მოზაიკით. ასეთივე იატაკი პირველ სათოფლზეც ხის კარი მოჩუქრომებულია. პირველი სათოფელიდან მეორეზე ადის ხის ორბარ-შოანი, მოხარბებულკოლონადიანი კიბე. მეორე სათოფლე შეშახანია. აქ პარკები და დეკორატივ. მუშა-თულზე სულ 11 ოთახია, ზოგი ვატიბრბულია. ამ სათოფლის აივნიდან შესაბამე სათოფლის ერთ ოთახში ადის ხის კიბე (ნაწილი ძველია, ნაწილი — ახალი). მესამე სათოფლე მოილო ერთი ოთახია, საიდანაც კარი ღია იოვანზე ვადის. გვიანდ. შინაშენების კული განსაკუთრებით დას-ის ფსადს ემჩნევი. სარკლები სხვა-დასხვა ზომისაა. კვდა სათოფლენ ოთახი ნაწყობადაა გამოყენებული. ნრდ-ის ფსადი ყრუ და საღია. სამხრ.

ფსადის აივანი ძალზე დაზიანებულ-ია. მესამე სათოფლზეც ხის აივანი. სამხრ. ფსადის გაწვრთე სამეურნეო დანიშნულების შინაშენია. შენობა გადახურულია თუნუქითა და შიფერით. გადმოცემის თანახმად აღმ. ფსადის ფილაზე ამოკეოილი ყუფი-აა მხედრ. წარწერა: „მეფისა მეტრასა ლახვარი, ვამტკიცებ ამილახვარი“.

სახლი შეკეთებულია და ამჟამად აქ მოთავსებულია სხვადასხვა აღმ. და წესებულუბა. იყენებენ ნაწყობადც.

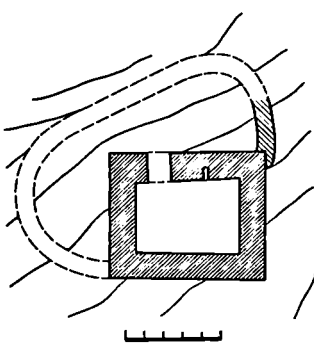

მჩრ. მ. 229. კაშხისძი, არქიტ. ძ. დგას სოფლის განაპირას, ჩრდ-ით, თარიღდება XVIII ს-ით. დაზიანებულია: კამარა, კონი და კვდლებს ნაწილი ჩამონგრეულია. კვლ. დარბაზულია, ნაგებია რიყის ქვით. აქვს ორი შესასვლელი — დას-დან და სამხრ-დან. აღმ., სამხრ. და ჩრდ. კვდლებში თითო სარკმელია. დას, კარზე წარწერა: „ვიყიდ ვენახი ხელაური, მისგანაც ნასყიდი მიწა ოთხი დღისა. შიძაურამ ია; დღიური სისახლედ ჩამახი-ძისგან. დეახასლოთ კაცი ზედ უნდა (454). მოიტანდეს, ვინც ვსახლის კონის აური, კოკა დეინი; ცხვარი, ქსანი, სახთელი, მისი საყელი ვინ ამისი დეინოზი იყოთ, ამას ზუ დეიკლემუ, ამის მაღლს“. წარწერაში არ ჩანს შეიღველის ვინისა, მაგრამ აღბათ ეს რომელიმე ამილახვართაგანი უნდა იყოს. თავისთავად 454 კაცის დასახლება იმ დროისათვის მეტად მნიშვნელოვანი ფაქტი იყო. შ. ქ. 230. კაშხისძიანი ციხე, კო შკი, არქიტ. ძ. დგას სოფლის ჩრდ-დას-ით, 300 მ-ზე. თარიღდება გვიანდ. შოდ. ხანით.

კო შკი (8,25X7 მ) ნაგებია სხვა-დასხვა ზომის რიყის ქვით. შესასვლელი პირველ სათოფლზეა, ჩრდ. კვდლის დას. ნაწილში. ეს სათოფლი ნახევრად ნანგრეეებითაა ამოვსეული. მეორე სათოფლის ჩრდ. კვდლის აღმ. ნაწილში გვევლინ სწორკუთხა ბუხარია მის მარცხნივ ციწრს სათოფრია. ასეთივე სამი სათოფურია აღმ. კვდელშიც. მესამე სათოფლე, დას. კვდელში ორი სათოფურია. სათოფლში გადახურვები ხის კოჭებ-ზეა გაბარებული. შ. ქ.

231. ნასახლარი და კაშხისძიანი კომპლექსი, არქეოლ., არქიტ. ძ. მდებარეობს სოფლის შიდათემში, ნასოფლად კულუხანის ჩრდ-დას-ით ორასიოდ მ-ზე. თარიღდება გვიანდ. ფოდ. ხანით. ნასახლარზე გაბრჩევა სხასხლის, ციხე-კოშკისა და კვდების ნაშთები.

(ა) ს სა ხ ლ ი ნ ა ნ გ რ ე ე ბ ი ს (17,2 X11,3 მ) გარშემო, ახიოდ მ-ზე შემოჩენილია ქვით ნაგები სახლებ-ის კვდლების კონტრებუ. სისახლეს გარს ერტვა ვ ა ლ ა ე ვ ა ნ ი, რ-ის კვდ-ლებს ეკვლიდა შემორჩენილი.

(ბ) სისახლეთან ახლის იდგა ციხე-კოშკი, რ-ის ზედაწილი გარდ-



231(ბ). ხაერთო ხარი, გვემა

ვეულია, ამიტომ მას „ორ კაპა ციხე“ ეძახდნენ. კოშკში ერთადერთი შესასვლელი ჩრდ-დანაა, მიწოდება 2 მ-ზე. პირველი სათოფლის ჩრდ. კვდელში ნიშია, მეორე სათოფლის კვდელში — ბუხარია, სამი ნიში და ერთი სარკმელი; მესამე სათოფლის ორ შემორჩენილ კვდელში ნიში და სარკმელია. კოშკს სათოფურები არა აქვს, რაც მოწმობს, რომ იგი XVI ს-მდე უნდა იყოს გაბეული.

(გ) ეკლესია დარბაზულია, ნაგებია რიყის ქვით. გამოყენებულია შირიმიც. შესასვლელი სამხრ-დანაა. სამხრ. კვდელში ორი სარკმელია, აღმ. კვდელში — ერთი. კამარა, რ-იც კლიასტრებზე გადაყვანილ სახვეწ თაღს ეგრდობოდა, ჩაქვულია. შემორჩენილია ქვის კანკალიც სურგამენტი. კვდლებზე ჩანს (დ) მოხატული ობის კვალი.

ეკლესიას სამხრ-ით აგურის კამაროვანი მინაშენი აქონია. შემორჩენილია დას. მოწავეთი. ეკლესიის სამხრ-ით მდებარე ნაგებობების ნარდაფი წარმოადგენს (ე) სამარხ კაშკარას, რ-ის სამხრ. კვდელში ჩატანებული ორნა-

მენტინი ქვა სტელის ურგმენტი უნდა იყოს.

232. ნასოფლარი სხვილო, ცხელი, არქეოლ., ისტ., ძ. მდებარეობს სოფლის აღმ-ით, სხვილოს ციხე-დარბაზის ძირას, შიოს დაუკავახე-ვეიანდ. ფედრ. ხანაში მჭიდროდ ყოფილა დასახლებული, შემდგომში მოსახლეობა აქედან ქვემო ქალაქი გადასახლებულა. გვ. ჯ.

233. სამაროვანი, არქეოლ. ძ. მდებარეობს სხვილოს ციხის შიდაპოვში. თარიღდება გვიანდ. ანტ. და ადრინდ. ფედრ. ხანით. ს-ზე დადასტურებულია ქვეყნობები. გვ. ჯ.

234. სხვილოს (სხვილოს) ციხე-დარბაზის კომპლექსი, არქიტ., ისტ., ძ. მდებარეობს სოფლის აღმ-ით, სამიოდე კლ-ზე, მაღალი შიოს კალთაზე. სტრატეგიულად ციხე-დარბაზს მტერად მოხერხებული მდებარეობა აქვს - იგი გაბატონებულია ტერიფონისა და მუხრანის შივლებს, ლეზურისა და ქსნის ხეობების შემოკარნეზე და ათუელი კლ-ის სიძორიდანაც კარგად მონანს. კომპლექსში შედის: გალავანი, შთავარი კოშკი, კოშკი, ვაღუსთა, ხაცხოვრებელი და სამეურნეო ნაგებობები, წყალსაცავი. ხაშუ მასალად ძირითადად გამოიყენებულია რიყის ქვა.

ს. ც.ლ. პირველად მატინეში X ს-ში მოიხსენიება. კახთა ერისთავს კვირიკეს ეროვნულუბად სხებთან ერთად დასახლებული ქვეის დანი და ივანე სხვილოსელი. XIV ს-დან ციხის ისტორია სუდგანიძე-აილახ-ვართა გვარის აღწევებს უკუშირდება. XVII ს-მდე აქ მათი რეზიდენციაა. XVII ს-დან კი ს. ც.ლ. ისტ. წყაროებში სშირად გვხვდება. 1629

წ., შააბასის გარდაცვალების შემდეგ, თეიმურაზ I-მა სცადა სპარსეთის ბატონობისაგან თავის დაღწევა. საჭირო გახდა სხვილოს ციხეში გამაგრებელი მეფე სიმონ II-ის თავი-

დან მოცილება. ამ განზრახვის შესრულება დაკვალა ზურაბ ერისთავს. იგი შეიპარა ციხეში, მოკლა სიმონ II და მისი მოყვითილი თავი მეუფს მიაართა.

როსტომმა, გამეფების შემდეგ (1632 წ.), შიონდომა თეიმურაზ I-ის მოხრეების, კერძოდ იოთამ აილახავრის, გაღმობიგება. რადგან საწადელს ნებით ეერ მიადრია, განრისხებულმა მეფემ 1636 წ. ციხე იერიშით აიღო. ამ ბრძოლებში ს. ც.ლ. ძალზე დაზიანდა.

ციხე-სიმაგრემ შიშვნელოვანი როლი შეასრულა XVIII ს. ლეკების, ოსმალებისა და ყოზილაშუბის წინააღმდეგ შეთქმული ზემო ქართლში თავადები გივი აილახავრის მეტაფორით სხვილოს ციხეში გამაგრდნენ და აქედან შეუტრეს ქვემო ქალაქში დაბანაკებულ მეტერს, რ-საც იმამ-ყული-ხანი ხარღლოდა, და კუაქციეს იგი. იმავე წელს სპარსლებმა ფრალი-ხანისა და ქერიმ-ხანის ხარღლოით კლავ გამოილაშქრეს აჯანყებულთა წინააღმდეგ. ბრძოლა მოხ-და სხვილოს ციხის მახლობლად, შთებში. ქართველებმა აქაც გაიმარჯვეს და ისევ სხვილოს ციხეში გამაგრდნენ. სპარსელებმა ქვემო

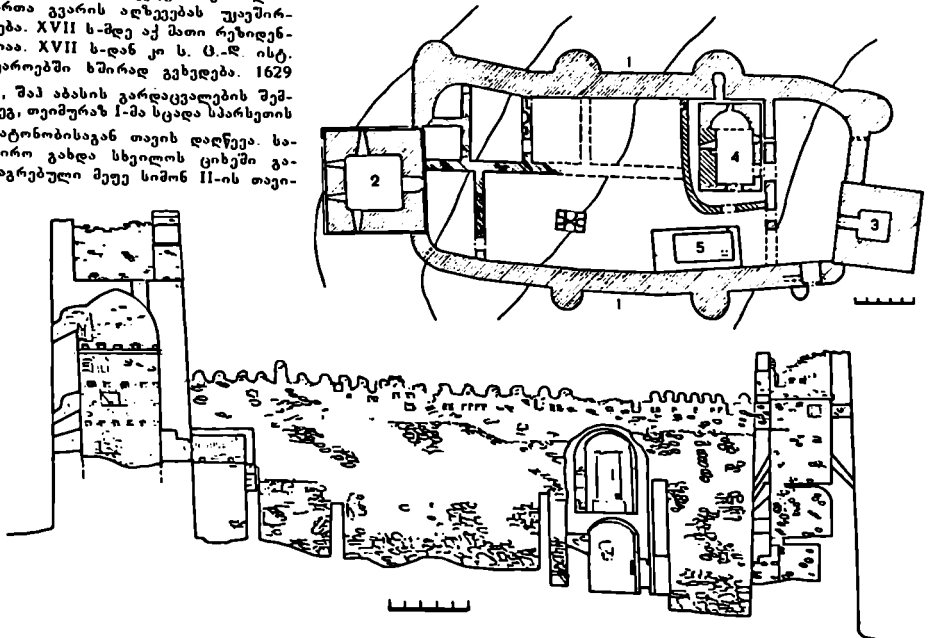
ქართლში გივი აილახავრის კუთვნილი ყველა ციხე აიღეს და სხვილოს ციხეს ალყა შემოარტყეს. ციხემ გაუძლო მეტრს მრავალჯობს შემორტყეს. მტერი იძულებული გახდა ალყა მოესხნა.

1905-07 წწ. სხვილოს ციხე რევოლუციურად განწყობილი გლეხობის შეკრების ადგილად იქცა.

(ა) 1905 წ. 7 მარტს სხვილოს ციხესთან თავი მოიყარა 1500 კაცმა გვარის მზარის სოფლებიდან (ქვემო ქალა, საკორინდო, კოდისწყარო, სამთაისი, გორაკა, მხსნები, ვაკე, გამდლისწყარო). შეკრებაზე მოვიდნენ ლეზურის ხეობაში მოხსნელებიც. თავურილობაში მონაწილეობის მიხალებად სპეციალურად ჩამოვიდა საბოლოო რევოლუციონერი მიხეილ ცაფითაშვილი. სიტყვებით გაბოხსულები გლეხობას თავისუფლებისათვის ბრძოლისაკენ მოუწოდებდნენ. შემდეგ შეკრების მონაწილენი სოფ. ქვემო ქალისკენ დაემუნენ და იქ დემონსტრაცია მოაწყვეს. გლეხებმა დაარბიეს და დაწვეს მემამულეთა სახლ-კარი და სოფლის წისქვილი. მომდევნო წლებში სხვილოს ციხეში და მის მიდამოებში სშირად

234. შთავარი კოშკის, ვაღუსთისა და კოშკის გრძივი განაკვეთი აღმკენ

234. ვენკვები: 1. გალავანი, 2. შთავარი კოშკი, 3. კოშკი, 4. ვაღუსთა, 5. წყალსაცავი



დრძე თაღვანი სარკმელია, მის ორივე მხარე — თითო სწორკუთხა ნიში. საშპრ. და დას. კედლებში თითო თაღვანი სარკმელია. ყველა სარკმელი გარეთვე ვიწროვდება. დარბაზის კამაროვანი გადახურვა ყურდნობა დას. კედლის კუთხის მილატრებზე დაბჯინდ თაღს და აფხიდის შრეაღსრუოლიან იმპოსტებზე დაყრდნობილ სატრიუმფო თაღს. კვლეისიის სახურავი ორფერდაა, ნაწილთა აგურით. 6. ა. 240. ნასოფლარი და ქალქსია, არქეოლ. არქიტ. ძ. მღებარეობს სოფლის საშპრ-ით, ქვეზე, მდ. კაუთურის მარჯვ. ნაპირზე, თარიღდება აღრინდ. ფეოდ. ხანით.

(ა) ნასოფლარზე აღმონდა ნახსლართა ნაშთები. აქვე დგას რივისა და ნატეხი ქვით ნაგები დარბაზული (ბ) ეკლესია (3,5X2 მ). ძლიერ დაზიანებულია. შესასვლელი დას-იდანაა. აფხიდ ნაგებარეულია. აღმ. და საშპრ. კედლებში თითო სარკმელია. აფხიდის კედლებზე მიღებულია სარტაპეო ქვ. 6. ა. 241. ლმთისმეფის ქალქსია, არქიტ. ძ. დგას სოფლის ვანაპირის, აღმ-ით. თარიღდება გვიანდ. ფეოდ. ხანით. ეკლ. დარბაზულია (6,2X4,5 მ), ნაგები რივისა და ნატეხი ქვით. აქეს ორი არქიტარეული შესასვლელი — საშპრ-ით და დას-ით. ნახე-ვიარეულია აფხიდის ღერძზე თაღვანი სარკმელია, მის გვერდებზე — თითო სწორკუთხა ნიში. თითო თაღვანი სარკმელი დარბაზის საშპრ. და დას. კედლებში. ყველა სარკმელი გარეთვე ვიწროვდება. კვლეისიის დარბაზის კამაროვანი გადახურვა გადადის დას. კედლის კუთხის მილატრებზე დადგეულ თაღს და აფხიდის მარტივარეულიან იმპოსტებზე დაყრდნობილ სატრიუმფო თაღზე. დას. ფსაღზე, კარს ზემოთ, კარგდ გათლილ ქვიშაქვებზე ამოკეთითა სარელიეფური ჯვარი. კვლეისიის სახურავი ორფერდაა, გადახურულია დარბაზი კრამიტით. 6. ა. 242. შორღანში, არქეოლ. ძ. მღებარეობს სოფელში, ადგალ ოხერაბეის მიღამონში თარიღ დუღეგენი. რამდენიმე ქა ფართობზე გამოვლინდა ერთმანეთისგან სხვადასხვა მანძილით დაშორებული ქვაირლიანი ნიორღანული საშპრები. ყრლის დიამ. 10-25 მ-ია. შ. ზ.

243. შორღანი, არქეოლ. ძ. მღებარეობს მდ. მტკერის მარჯვ. ნაპირზე, ადგილ ოხერაბეის მიღამონზე. დაუთარიღებულია. შ. წარმოადგენს 1-1,5 მ სიმაღლის კონუსურ ქვაირლიან (ღიამ. 20 მ-მდე). შ. ზ. 244. შორღანული საშპრ-ი, არქეოლ. ძ. მღებარეობს სოფლის აღმ-ით, 2 მ-ზე, მდ. მტკერის მარჯვ. ნაპირზე, ადგილ ოხერაბეის მიღამონზე. თარიღდება აღრინდ. ბრინჯაოს

და ელისისტ. ხანით. ძ. 1974 წ. გათხარა აბამ.

ყოღღანის დიამ. 35 მ-ია, სიმაღ. 2 მ. საშპრის ორში (3X3 მ, სიღრმე მიწის ახლანდ. ზედაღირდან 2,7 მ) ამოთხარლია უფუღად ქვაირლის შუა ნაწილის ქვეშ. ორში დას. ნაწილში თავით აღმ-კენ დარბაზული იყო ერთი ხელფეხბორილი მიცეაღებული, რ-საც თავთან ედგა წითლად გამომწვარი მალაყელიანი საშპრად დგრი. საშპრის ორში გადახურული ყოღღა ხის მჭიდრდ მიჯრილი ძეღღით, რ-ზეც რივის ქვები ყვარა. ორში ფსკერიდან 0,8 მ-ზე ქვაირლიანი ამონინდა მუხუღადირანი, გრავირეული ორნამენტით შემუღული თიხის ქურქელი და რელიეფური სარტული შემუღული, წითლად გამომწვარი კლინისტ. ხანის ქვევრის ნაშტერე, ხოლო უფუღად საშპრის ორში თავზე, მის ჩრდ. კედლთან — ბრინჯაოს ხანის ორი უწიწიანი სატევიარი (ერთ-ერთ სატევიარს უწიწის ზედა ნაწილში აქვს სპანანქველ ნაგებარეტი). კლინისტ. ხანის პროფილირებული შუკალია ჯამის ფრაგმენტები და სხვ. აღრინდ. ბრინჯაოს ხანისა და ელისისტ. ხანის მასლის ერთ ღონეღანი გაძარცვული უღდა იესო. კორღანის ქვაირლის ცენტრ ნაწილში, მიწის ახლანდ. ზედაღირდან 0,4 მ სიღრმეზე ესენა გულხლდაყრეფითი გამორეული მიცეაღებული (კლინისტ ხანისა), თავით აღმ-ისაკენ. მიცეაღებულს ჩატანებული ქორღად ბრინჯაოს ხითი ღეღამ. საშპრში აღმონდა აგრეთვე ამავე ხანის წითლად გამომწვარი თიხის დას-ითის ნამეტრეები. ამ საშპრის შესრულვლიან კიდევ ერთი უინენტარო საშპრის. იგი ძლიერ დაზიანებულია და მისი თარიღის დადგენაზე ხერხდება. მოპოვებული მასალა ინახება კასის მხარეთმც. მუზეუმში. ორ. შ., შ. ზ.

ჩანაწები

(ახალქალაქის სოფსაბუ)

145. ღამიხის ქალქსია, არქიტ. ძ. დგას სოფლის საშპრ-დას-ით, 3 მ-ზე, მდ. თემის მარჯვ. ნაპირზე. თარიღდება IX-X სს-ით. ეკლ. დარბაზულია (8X5 მ), ნაგები ლოღადით. დას კედელი ამოყვანილია დაახლ. 1,5 მ სიმაღლის კლდის ტერასაზე. დაზიანებულია: საკუთხეულიისა და კანკელიის მხოლოდ ნაშთია შემორჩენილი. შესასვლელი საშპრ-დან, კარბჭიღან აქვს ყოღღელ კედელში თითო სარკმელია. ეკლესიის სახურავი ორფერდაა, გადახურულია ბრტყელი დარბაზი კრამიტით. 8. თ. 146. ზირთის წმ. გიორგის ქალქსია და საშპრის საძოღლში, არქიტ. ძ.

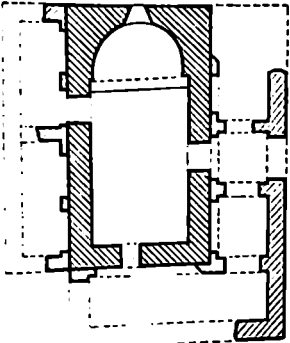

(ა) ეკლ. დგას სოფლის საშპრ-ით, 10 მ-ზე, ნასოფლარ ზირთის. თარიღდება გვიანდ. ფეოდ. ხანით. ეკლ. დარბაზულია (6X3 მ), ნაგები რივისა და კლდის ქვით. ლიბრ დაზიანებულია. შესასვლელი მდგარდინაა. (ბ) იქვე მდგა, ზირთის მთაზე მდგარა საეღარი ხაქირლიანი (დაზერული). 8. თ. 247. ტიანეტის წმ. გიორგის ქალქსია, არქიტ. ძ. დგას ნასოფლარ თენქლამში, ტევეში. თარიღდება XI-XIII სს-ით. ეკლ. დარბაზულია (7X4 მ), ნაგები რივის ქვით. ძლიერ დაზიანებულია. კვლეისიში შესასვლელი საშპრ-დანაა. აფხიდის ღერძზე სარკმელია, მის ორივე მხარე — თითო ნატეხა ნიში. ქვემოთ, კედლთან სატარტეო ქვაა მიცეაღებული. შორე, უფრი მცირე სარკმელი საშპრ. კედელში. ინტერიერში შემინვეა (ა) მოხატულობის კვლეისი. 8. მ.

248. ნასოფლარი, არქეოლ. ძ. მღებარეობს სოფლის ჩრდ. ნაწილში, საეღტ. გზის მარჯვ. მხარეს, შიხის ფერღობზე. თარიღდება გვიანდ. ფეოდ. ხანით. ნ-ზე ნატეხი ქვით ნაგები (ა) დევისი შოხლის დარბაზული ეკლესიის ნანგრევებია. კვლეისი ნაქურთმებით შემუღული ქვის კანკელი ქვიხია. ჩანს შინაშენ ენის კვლეი. 6. შ. კრძინის კომპლქსი, ოხ. კ. კონი, კონი კომპლქსი.

249. საბორღის ქალქსია, არქიტ. ძ. დგას სოფლის საშპრ-ით, 7 მ-ზე, შემადლებლად ადგარა. თარიღდება გვიანდ. ფეოდ. ხანით. ეკლ. დარბაზულია (7X4,6 მ), ნაგები რივის ქვით. დაზიანებულია, სახურავი დაფურულია ძალახითა და მცენარეებით შესასვლელი საშპრ-დანაა. საკუთხეულიის სარკმლის ქვეშ, კედლთან მიცეაღებულია სარტაპეო ქვ. ხოლო მარკმლის მარჯვ. მხარეს ნიშია. სარკმელია აღმ. და დას. კედლებშიცაა. ეკლ. მცირედან შეღისილია. კვლეისი თვითვე უბოღეღეღულია გაღაღენით. 8. მ. 250. ღმთისმეფის ქალქსია, არქიტ. ძ. დგას სოფელში. თარიღდება VIII-IX სს-ით. ეკლ. დარბაზულია (11X7 მ), ნაგები ნატეხი ქვით. აფხიდის მხრები და კონქი თლილი ქვიხია. ეკლ. დაზიანებულია: კამარა მიღამონდ ჩანგეღულია. შესასვლელი საშპრ აქვს — საშპრ-ით, დას-ითა და ჩრდ-ით. აღმ. და დას. კედლებში თითო სარკმელია, საშპრ-ისაში — ორი. ინტერიერში შემორჩენილია (ა) მოხატულობის რამდენიმე ფრაგმენტი და მლოცველთა ასპოზ. ნუხს. და მხლარ. წარწერები. აღმ. ფსაღზე, სარკმლის ორკედლი წრებში ჩანსულია სამი ტოღმღეუა ჯვარი.

ცხაპერი

(ახალციხის სოფსაბჟო)



250 აღ უახალი კვმა

XVI-XVIII სს. კელესიხათვის ხაში შხრიდან სათავეს ბი მუშენებით. საშხრ. მინაშენი - ხაშაწილიანი კარიბ ქე - ევლაზე დილია. კარიბქი შუა ნაწილი მაღალია, გვერდითები კი - დაბალი და ცალფერდა. შიგნით კაბარები ერთმანეთის ხაწინააღმდეგ მხარეხა შიშართული. ხაშოვე სათავესი ერთმანეთთან თაღებითა დაკავშირებული. შინაშენის აღმ. მხარე სწორუბათა (უაფხილი). წინა შინავეუთი ერთი კედლის თალია, დას. შინავეუთი - ორი. დას. შინაშენი დაწვეულია. შინაშენი ორნაწილიანი. შის იშმ. შინავეუთი ვაჭრისა კელესიხაში გასასული კარი. შ. კ.

ჩოგალსური

(კოდისწყაროს სოფსაბჟო)

251. ნაშოსახლარი ნაშარბაშეში, არქეოლ. ძ. მდებარეობს სოფლის მახლობლად, თბილის-გორის ხავეტგზის შარეს. მხარეს, ნაშარბაშეის ტბის აღმით. თარიღდება გვიანდ. ფეოლ. ხანით. აქ ჯერ კიდევ ცხოვრობს რამდენიმე ოჯახი. შ. კ.

ციხისპირა.

იხ. სოფ. კაიხისხევი, ნაშოსახლარი ციხისპირა.

252. კირიასოვლის ეკლესია, არქიტ. ძ. დგას სოფლის ჩრდ-ით, 500 მ-ზე. თარიღდება გვიანდ. ფეოლ. ხანით. კვლ. დარბაზული (6,5X3,85 მ), ნაგებია ქვიშაქვითა და ნატეხი ქვით. შესასულია საშხრ-დანაა. კვლ. შილიანად დაწვეულია. შემორჩენილია მხოლოდ ნახევარწიული აფხილის ჩრდ. მხარე ნიშით და კვლევების ქვედა ნაწილი 1-1,5 მ სიმაღლეზე. შ. კ. 253. ნასოფლარი, არქეოლ. ძ. მდებარეობს სოფლის ჩრდ. ნაწილში, შიის ფერდობზე. თარიღდება გვიანდ. ფეოლ. ხანით. გამოვლინდა რამდენიმე იარაღისანი ხელოვნური ტერასა. ზედაპირულად აიკრიფა წითლად გამომწვარი უხეშქვიანი თიხის ჭურჭლის ნაშტრეკები ნ-ზე შემორჩენილია XIX ს. (ა) წმ. გიორგის დარბაზული კელესიის ნანგრევები. შ. კ.

254. ნასოფლარი, არქეოლ. ძ. მდებარეობს სოფლიდან ორასიოდე მ-ზე, ადგილ სამებაზე. თარიღდება გვიანდ. ფეოლ. ხანით. ნ-ზე გამოვლინდა შენობათა ხაშირკელის ნაშთები, რამდენიმე იარაღისანი ხელოვნური ტერასები. ზედაპირულად იმოვება წითლად გამომწვარი უხეშქვიანი თიხის ჭურჭლის ნაშტრეკები. ნ-ზე შემორჩენილია (ა) სამებადარბაზული კელესიის ნანგრევები. შ. კ.

255. ნასოფლარი, არქეოლ. ძ. მდებარეობს სოფლის საშხრ-ით, კაჩანთ უბანში, შიის ფერდობზე. თარიღდება გვიანდ. ფეოლ. ხანით. ნ-ზე იმოვება წითლად გამომწვარი, უხეშქვიანი თიხის ჭურჭლის ნაშტრეკები, გამოვლინილია რამდენიმე ხელოვნური ტერასა. შ. კ.

256. საშარბაშეში, არქეოლ. ძ. მდებარეობს სოფლიდან 1 კმ-ზე, ადგილ ვარდისწყართან. თარიღდება გვიანდ. ფეოლ. ხანით. ს-ზე გამოვლინდა რამდენიმე ქვაუთის ნაშთი - ფილაქვებით შედგენილი საშარბებები, რ-ზე მც მიცვლებულები დარბაზული უხეშქვაროდ, გამოტილი, თათი დას-კვწ. ზოგ ქვაუთში ორი მიცვალბული სტენა, ზოგში - ორზე მეტი (საოჯახო საშარბები). ს. ნიაღვრებს დაუზინებია. შ. კ.

257. შუთისმომოვლის ეკლესია და ნასახლარები, არქიტ., არქეოლ. ძ. მდებარეობს სოფლის საშხრ-ით, 1 კმ-ზე, კაჩანთ უბანში. თარიღდება უფლ. ხანით. (ა) კვლ. დარბაზულია (8,8X4,9 მ), ნაგებია ნატეხი ქვით და ქვიშაქვით. დაზინებულია - გაღაბუხა და კონქი ნანგრეულია, დარბაზი 1 მ სიმაღლეზე ნანგრევებითაა ამოვსებული. კვლესიში შესასული საშხრ-და-

ნა. კარი გაღაბურულია ორი დიდი ქვისგან შემდგარი არქიტრავით, რ-ზე შიგნით და გარეთ ტიშანია ამოკვეთილი. ნახევარწიული აფხილის ღერძზე თაღოვანი სარკმელია, შის გვერდებზე - თითო სწორკუთხა ნიში. საშხრ. ფასაღზე კარის ტიშანი და კუთხეები შწანზე ტუფისაა.

(ბ) კელესიის დას-ით ნ ა ხ ა ხ ლ არბეის კვლი ნანს. შ. კ. 258. წმ. გიორგის ეკლესია, არქიტ. ძ. დგას სოფლის ცენტრში, სახაფიოზე. კელესიის საშხრ. ფასაღზე ქვიშაქვის ფილაზე ამოკაწვარი წარწერისა და ერთ-ერთი საფლავის ქვის წარწერის თანახმად, აგებულია 1898 წ. ვინმე თამა შაღვას ძე ქარქუსაშვილის ხარჯებით. შეკეთებულია 1944 წ.

კვლ. დარბაზულია (7,45X3,8 მ), ნაგებია ქვიშაქვით, გამოვლენილია რიყისა და ნატეხი ქვა. არქიტრავით გაღაბურული შესასული საშხრ. კელესის დას. ნაწილშია. აფხილის ღერძზე თაღოვანი სარკმელია, შის შარცხნივ - სწორკუთხა ნიში. დარბაზის გრძივი კედლების აღმ ნაწილში ნატეხი ქვით გაღაბურული თითო სწორკუთხა სარკმელია. სატრეკში თაღი ტუფის შარტოვ კაბიტულებს ეყრდნობა. გაღაბურვა კაბაროვანია. კელესიის კედლებზე შემორჩენილია (ა) შოხა ტულ ობის ფრაგმენტები. ფასაღები ხა აა. სახურავი ორფერდაა, გაღაბურულია კრამიტით. დე. თ.

ცხვილოს ციხე-დარბაზის კოგვლესი,

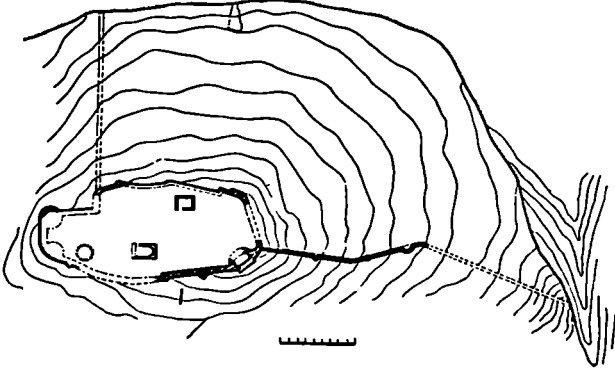
იხ. სოფ. ქვემო ჭალა, სხვილოს, ცხვილოს ციხე-დარბაზის კომპლექსი.

ცხირაში

259. ცხირაშის ნაშოსახლარი და ცხირაშის ციხე, არქეოლ., არქიტ. ძ.

(ა) ნაშოსახლარი მდებარეობს ხევის შირას, განცილებული ტიხის გორაზე. აქ დაღაბურდა გვიანდ. შირიჯოს, ადრინდ. რეინის ხანის კულტ. ფენები. ზედაპირზე და ბუნებრივ კრძოში, ფლატეზე, იმოვება შუი და ლგვა ჭურჭლის ნატეხები.

(ბ) ცხირაშის ციხე დგას ცხირაშის გორაზე. აღმ-ით მას კლდინი ხევი ესაზღვრება, ხოლო ჩრდ-ით - ხალი კლდე. იხტ. წყაროების თანახმად ციხე X ს. წმ. შიოს უბოს შემოწავილია ოქრო-ვერცხლით აუშენებია შიომღვიმელ მემფელ მიქელს. ცხირაშის ციხე, ანასახლავი მუფუთა, ქართლის მეფეების სახაზულო რეზიდენცია იყო. გვიანდ. ფეოლ. ხანაში ციხე და შიის შიდაგარეულობა დაღაბდარა ქვეყნის გარეშე მტრებ-



აღმ-ით, 1,5 კმ-ზე. ზედაპირულად აკრეფილი კაეის იარაღებისა და წარმოების ნაშთების ხაფუშეულზე სადგომო თარიღდება ქვის ხანით. შ. შ., კვ. რ., ცქ. გ., ხუბ. გ.

259(ბ). გარეგემა

259(ზ). კაეის იარაღი

თან და შინაპოლიტიკური აშლილობით გამოწვეული ბრძოლების ასპარეზი (იხ. სხერტის ჭალა).

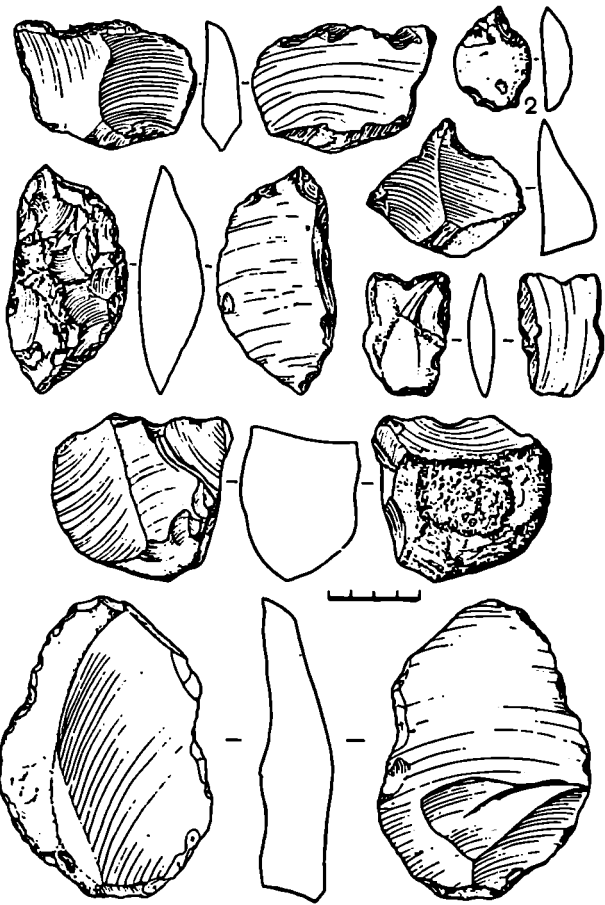
ცხირეთის ციხის გალავანი გორაკის თავს გასდევს და გეგმით დატეხილგვერდებია, ოვალის მოხაზულობისა (54X26 მ). ნაგებია რიყის ქვით. ჩრდ-ით, აქა-იქ შემორჩენილი კონტურებით ირკვევა, რომ ციხის კედლებს ამავარება ზოგან გეგმით სამუთხა, ზოგან ნახევარწრიული კონტურორსები. ციხე შიგნიდან ორ მონაკვეთადაა გაყოფილი. აღმ. მონაკვეთი უფრო მომცროა.

ციხის ტერიტორიაზე შემორჩენილია: კარის ეკლესიის, წყაღისა ცა ეკლესია და საცხოვარებელი სახლუბის ნაშთი. გვიანდ. ფეოდალ. ხანაში გვიანდ. საცხობის თაისნობით ციხის ტერიტორია გაუზრდილია აღმ-ით, რასაც ადასტურებს ხევის ქარაფამდე შერჩენილი სათოფურებიანი კედელი. ციხის სამხრ-ით, ქვემო ტერასაზე ჩანს ნაოსოფლარი ის კვალი და სადგომი ურბეხანი.

ნაოსოფლარზე მიკვლეულია ფეოდალ. ხანის ნასახლართა ნაშთები და კლდის ნატეხი ქვითა და ქვიშაქვით ნაგები დარბაზული (ე) ეკლესია — ერთაწმინდის სამება. კლესიის ნახევარწრიულ, ოდნავ ნალისებრი აფსიდის ღერძზე ერთი სარკმელია. კედლებზე (ე) მოხატულია მისი კვალი ჩანს. აღმ. ფასადზე ასომთ. წარწერის ნაშთია. კლესიას ჩრდ-ით მიწაშია აქვს.

(ვ) ნაოსოფლარი მდებარეობს ცხირეთის ციხის ძირას. თარიღდება განვიით. ფეოდალ. ხანით. ნს აღმ-დან ესახლერება ცხირეთის ხევი. შეიძინევა ნასახლარი ნაშთები, რის მიხედვით ირკვევა, რომ სოფელი კომლარავალი ყოფილა.

(ზ) სადგომი ურბეხანი მდებარეობს ცხირეთის ციხის ჩრდ-



წიქიქქქქქქქ

ბ. ხო. ა. ხ. ა. ქ. ა. ქ. ა.

წინარეში

(ხოუბაპოს ცენტრი)

260. გოტისის ღვიწიქსოფლის ქქქქქქ და სსსსსსსს, არქიტ. იხტ. ბ. ქქ. ღვას ხოლის სამხრ.ღვსი. 7 კმ-ზე, ნასოფლარ პარტის ხასხუღაოზე. თარიღდება გვიანდ. უეოდ. ხინი.

(ა) ქქ. დარბაზული (5,7X4,5 მ), ნაგებია სხედანსხე ზომის ნატეხი ქქით. ძლიერ დაზიანებულია: შემორჩენილი კედლების სიმა. 1,5-2 მ-ია. იატაკი დაზარებულია ნანგრევებით, არ ჩანს გლახურის ვალი.

(ბ) ხასხუღაოზე (თარიღდება XIX ს. და XX ს-ის დანაწიქით, უარ. 600. კმ მ) ძირითადად ორი ტიპის ხსუღაოის ქქებია: ხარკოვაგული და ვერტიკალური ანუ მტური. გამოჩაღისია სამხრ.ღვსი-ით მღებრე ქქა, რაც კელსიის გამოხსუღებს ჩარმოადგენს. საღაოის ქქებზე ამოყუთილია ადამიანის, ცხენისა და სხვა გამოსხუღებში, კიორტოები, რ-ზეშიუ ვადმოყუთილია დარბაზულია ეინაბა, მათ ცხოვრებასთან და შრომა-საქმიანობასთან დაკავშირებული ცნობები. ბ. ქქ. 261. ქქქქქქ მქქქქქქ, არქიტ. ბ. ღვას ხოლის სამხრ-ით 4 კმ-ზე, პარტისის და ქქათახევის გზის გასაერთან, მთის ტყიან ურკობზე. ხასხარაოდო თარიღდება X-XI სს-ით. ქქ. დარბაზულია (6,5X4,5 მ), ნაგებია ნატეხი ქქით. ძლიერ დაზიანებულია: არა აქვს ვადსურვა, კედლებში მცირე სიმაღლეზე შემორჩენილი, შიდა სივრცე ქქაერილითა და მცენარეულობითაა ამოვსებული. შესასვლელი სამხრ-იდანაა. ნახევაროვაგური აუსიდი დარბაზისაგან გამოყოფილია მხრებით. ხსუღრთხსუღში ორი ნიში. იხინი ვადანხუღულია ერთ ქქაში ამოყუთილი შეიხრული თალი. შემორჩენილია შინაშენის კვალ-ები. მ. ნ.

262. ელისას ქქქქქქ, არქიტ. ბ. ღვას ხოლიდან სამხრ-ღვსით 2 კმ-ზე, ტყეში, ჩადრისთაის მიღამოებში, მთის უფრღობზე. თარიღდება ხასხარაოდო X-XI სს-ით. ქქ. დარბაზულია (7X5 მ), ნაგებია ქქ-მაოდ მოხრდილი კლდის ლოდებით. დაზიანებულია: ღვ კედლი 1 მ სიმაღლეზე შემორჩენილი, შიდა სივრცე ამოვსებულია ქქაერილითა და მცენარეულობით, ზღ მესვლა შეუსვლებულია. შესასვლელი სამხრ. კედლებში. კარი ვადანხუღულია ქქის ღიდი ლოდით. მ. ნ.

263. ხაბარდის ნიში, არქიტ. ბ. მღებარეობს ხოფელში, ბუხიანთ უბ-

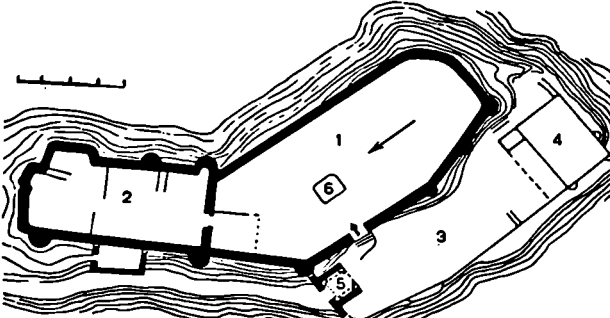
ნის სამხრ.ღვსით 400 მ-ზე. თარიღდება გვიანდ. უეოდ. ხანი. ნიში (სიმა. 2,5 მ) ნაგებია ნატეხი ქქით, საღუფელი სწორკუთხაა, ზედა ნაწილი კი პირამიდი. აგმ., დს. და ჩრდ. მხარეს ნიშს მოხრდილი თხრები აქვს. თ. რ. 264. ტაშაპატიის ქქქქქქ, არქიტ. ბ. მინძუ. ხელოვან მღებარეობს ხოლის სამხრ-ით 7-8 კმ-ზე, მღ. კუთურისა და ბოტიისწყლების ვაგუთი ქედის კლდის კონცხზე. თაღდაპირეულად აიგო ციხე-ვაღაენი. მოკვანებით კონცხის აღმ. ციფაოდ კლთაზე ხსუღრნი კელით შექმნეს პაქანი, რ-ის ჩრდ. კიღეში ააშენეს წმ. გიორგის ეღესია. კომპლქსში უღელს: ციხე-ვაღაენი, წმ. გიორგის ეღესია და სხვა ნაგებობათა ნაშთები. კომპლქსს ორი მისაღლი აქვს: სამხრ-დან და ჩრდ-დან - კუთურის ხეობიდან მღ. კუთურაზე ვადღული კუთილა ქედის თალივანი ხიდი, რ-ისგანაც მცირე ნაწიღებიღაა შემორჩენილი. ციხე-ვაღაენი ძლიერ დაზიანებულია: კვლავ ჩამოღილია ვაღაენის კედლების ზედა ნაწილები, თითქმის შოღიანად დანგრეულია ქქედ ციხის დს. კედელი, ციხის შიგნით ნაგებობათა გვემა ვურქვევლია.

(ა) ქქ ევ-აღაენი (70X25 მ) ვანეთი. უეოდ. ხანი. თარიღდება, მას თითქმის შოღი კონცხი უჭირავს, მოკვება კლდის კონციუს და უსწრასწორი ფორმისაა, წაგრძელებულია სამხრ-დან ჩრდ-კვ. ნაგებია სხედანსხე ზომის დამუშავებული ქქიშაქით, რაც ციღობური წუობის შობაჭდიღებას ტოვებს. წუობაში ზოგან ჩართულია ნატეხი ქქიშაქის ქქა და აგური. ვაღაენის კედლები ვარედან ვამაგრებულია ერთმანეთისაგან არათანხარი მანძილით დაცილებული ნახევარწრიული კონტრფორსებით. ვაღაენის ზოგიერ-

თი ნაწილი ვატანიღია ზღედის ვაგრეთ, რითაც ვაღაენზე კოქქქსმაგარი ვამონაშვერები იქმნება. ციხე-ვაღაენის შიდა ტერიტორია სხედანსხე დონეზე მღებარე ორი ნაწილისაგან შეღდება. დონეების შორის განსხუღება დაახლ. 10 მ-ია. მაღალ ნაწილს - ზედა ციხეს ციტადელის ჩრდ. ნაწილი უჭირავს. იგი ფართობით თითქმის ორჯერ უფრო მცირეა ქქედა ციხესთან შეღარებით. ციხეში შესასვლელი ვაღაენის ვაგარი მღგარი კელსიის ეღესიანაა; უფრო სწორკუთხა კარის პირდაპირ, შუა ენოში, ქვა. ციხის ტერიტორიაზე შეიხნევა სხვა ნაგებობების კვალ-ები.

(ბ) წმ. გიორგის ეკლესია სტილისტ. ნიშებით თარიღდება XIII ს-ით. ეღესიის სამშენ. პაქანი შექმნილია აღმ-ით და ჩრდ-ით რელიეფის შესაბამისად ამოშენებული მაღალი ხსუღრნი კედლებით, რ-ებზე მომარტვებული კონტრფორსებითაა ვამაგრებული. ეღესიისა სამხრ-დან შემოზღუღული კუთილა ვაღაენით, რ-შიც კვადრ. გვემის კარიბჭე იყო ჩარული. ქქ. მღკვანებით (XIV-XV სს) შეუკუთვლიათ და ძლიერ შეცვლილი აქვს სხვა: დღადღებულია შიდა ხოვრცე, აგურის წუობითაა ვანახლებული კედლების უმეტესი ნაწილი, კამარა, საბჯენი თაღები და კონქი. თაღდაპირეული, კარგად გათლილი ქქიშაქის შემარჩენით ნაგები, კედლებიდან შემორჩენილია სამხრ-ის კედელი ხარკმლების თაღის ქქსღამედ, დს-ისა 3 მ სიმაღლეზე და ჩრდ. კედლის მცირე ნაწილი; აღმთ მღ. წუობის მხოლოდ ქქედა რამდენიმე რიგია შემორჩენილი. ქქ. დარბაზულია (14,5X8,5 მ). სამხრით სწორკუთხა შესასვლელი აქვს. ნახევარწრიული აუსილის ღვრძზე თალივანი ხარკმელია, თითო ხარკმე-

264. ვარკვები: 1. ქქედა ციხე, 2. ზედა ციხე, 3. კლდის ეზო, 4. წმ. გიორგის ეღესია, 5. კარიბჭე, 6. ბ. ქქ



ლი დას. და ჩრდ. კედლებშია, ორი — სამხრ. კედელში. საკურთხეველის ბაქანი ერთი საფეხურით ამაღლებულია. საკურთხეველის გვერდებზე, კედელში, მცირე ზომის სათავსებია. აგურის ქანკელი გვიანდელია. საკურთხეველის სამხრ. მხარეთან გაჭრილი თავდაპირველი სამაშენ. ფენის სწორკუთხა შესასვლელი საკურთხეველს აკავშირებდა რაღაც სათავსთან, რა-იხანაც სამხრ. ფასადის აღმ. მონაკვეთში შემორჩენილია კონსტრუქციის. დარბაზის კედლები კედლების შუაში და დას. გარეშე პილასტრებია, რ-ებსაც, ისე როგორც აფსიდის მხრებს, კუთხეები იატაკიდან 3,5 მ სიმაღლეზე ჩამოკვეთილი აქვთ. დარბაზში დეკს ბაზალტის ქვიშგან გამოქანდაკებული გუმბათოვანი ტიპის მოდელი, რ-იც თავდაპირველი ფორმის წყარს აგვიჩვენებდა.

(დ) კვლ. მშობიანად უფროა მოხატული მთლიანად დას. ფრეგენებში მხოლოდ საკურთხეველის ქვედა ნაწილშია შემორჩენილი. მოხატ. მიკუთვნილება XIV-XV სს. აფსიდის შუა წელზე გაიჩნევა მთელი ტიპით გამოსახული წმინდანთა სილუეტები. ქვედა რეგისტრში წარმოდგენილია ეკლესიის მამები. საკურთხეველის სარკმლის სამხრ-ით და ჩრდ-ით წმინდანთა ორ-ორი ფიგურა შემონახული; ცენტრისკენ სამი მეოთხედით შეზღუდულ წმინდანებს ხელში გამოლილი გრავნილები უჭირავთ. ამავე რიგის სამხრ. ნაწილში, ნიშის თავზე ანეკლოზის წელზედა გამოსახულებება, სარკმლის წირთხლებზე — შთაფარავნული ორ-ორი ფიგურა, სარკმლის ქვემოთ — ხატი მანდილითა. ამ კომპოზიციაში მაცხოვრის შარავანდს შემოელებული აქვს ორ-ორივად განლაგებული ყავისფერი წერტილები. ყველა გამოსახულებას თან ახლავს ასომთ. წარწერა. მოხატ. დასრულებულია ჰიდრაკისებრი ორნამენტული ზოლით. კოლორიტში ვინაობის ოქროსფერი ოქრა, მუქი მწიქითლი-ყავისფერი, თეთრი, წითელი შერევი.

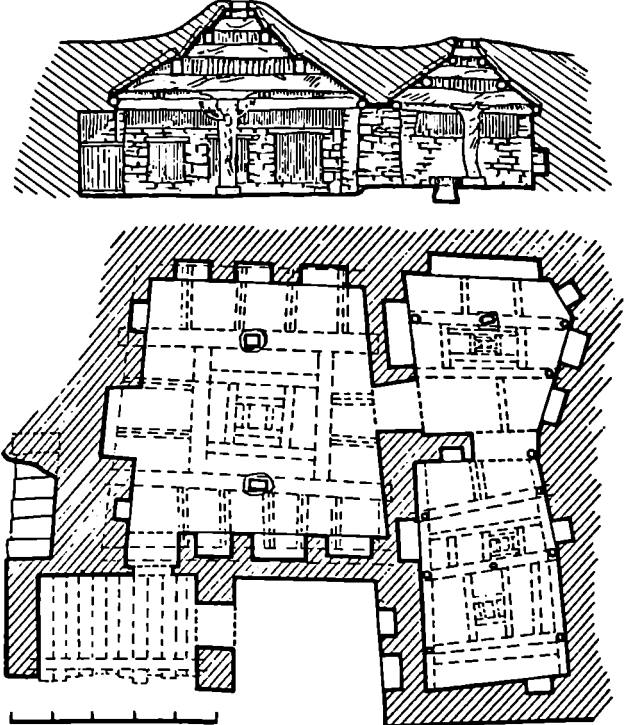
აღმ. ფასადი ორი ნაწილისგან შედგება. თავდაპირველი სახით შემორჩენილი კვედა ნაწილი წარმოადგენს სამაშენ. ბაქნის საყრდენ კედლს, რ-ზეც დიდებულია საკურთხეველი ეკლესიის აღმ. ფასადი. ფასადის სიმეტრიის დერძზე ვიწრო და მაღალი თაღოვანი სარკმელია, რ-ის თავზე ლეკალური აგურის წყობით გამოყვანილი რელიეფური ჯვარი. ეკლესიის ორფერდა სახურავი ქვიშა. შემორჩენილია მხოლოდ სამხრ. კალთა, რ-საც თითქმის მთელ სიგრძეზე გასდევს ლავგარდანი. დას. ფასადის აგურით განახლებულ ზედა ნაწილში თაღოვანი სარკმელია, რ-ის ზემოთ, ქვიშაქვის ქვაზე ამოკვეთილია რელიეფური ჯვარი. სამხრ. ფასადის მორთულობას რთულპროფილიანი პო-

რტალი და მის ორივე მხარეს საპირებები მოჩარჩობული თითო სარკმელი მოადგენს. ორნამენტური კოლონა პორტალის ამონიქილი საპირებებიც, რ-ებიც ახლა ჩამოქრებულია. ეს უსადი დასრულებულია წრთარგანი გლუვზედაპირიანი ფართო ლავგარდნით. შეკეთებისას გამოუყენებიათ ძე. ლავგარდნის ქვაები და გადახურვის ქვის ფილები. ჩრდ. ფასადი თითქმის მშობიანად აგურითაა. თავდაპირველი წყობიდან მხოლოდ რამდენიმე რიგია შემორჩენილი. ფასადის ქვედა ნაწილში ორნამენტით მორთული ბაზისია, რ-ზეადაც შემორჩენილია სამი დილისაგან შედგენილი კონის ფრეგმენტა. ასეთივე ფრეგმენტია ფასადის დას. მონაკვეთშიც.

ბიძგ.: 150. დე. თ. 265. მარჯანიძეების სახლი-ღარბანი, აქატი. ძ. დგას სოფლის ძეგლებში, ღვივისმშობლის ეკლესიის მახლობლად. აგებულია XVIII-XIX სს. დასურია რიგის ქვით. დარბაზს სამხრ-ით აქვს ფასადი. დანარჩენი კედლები მიწაშია ჩამჯდარი. საცხოვრებუ-

ლი ოთახი გვერდით კედრატულია (6,2X6 მ), ოკი აღმ. კედელში გაჭრილი კარი კოჭმირება სათივრს (3,85X3,8 მ), ხოლო სათივრის სამხრ. კედელზე გაჭრილია ბოსტელი (3,5X5,5 მ) გასასვლელი კარი. საცხოვრებელ ოთახში შესასვლელი სამხრ-დანაა. შესასვლელის წინ პატარა დერეფანია. დარბაზის სამხრ. და ჩრდ. კედლებში სამ-სამი დიდი თახჩაა, ხოლო მათ ზემოთ, ეკლესიის მთელ სიგრძეზე — თითო დაბალი ნიში. დარბაზის დას. და აღმ. კედლები და ვერტიკალი მასიური კოჭითა და მათი საყრდენი ბოძებით დაახლოებით სამ თანაბარ ნაწილად იყოფა. გადსურვა კოჭებსა და გვერდით კედლებს კერლბა. კოჭებს შორის სივრცე პარალელური წყობით ამოყვანილი ოთხკუთხა გვირგვინითაა გადახურული. ორივე ბოძის ბაზისს დიდი ზომის რიგის ქვა წარმოადგენს. ბოძები სადაა, მათზე ირმის რქებია მიმაგრებული. ბოძებს შორის,

265. გენოი განაკუო, გკპა



გვირგვინის ქვეშით კრავ. დარბაზში ბუკრი ძე. ხაჯაძის ნეთია, ს. ა. თიკე ში, დაახლ. შუა ნაწილში, თონეა მოწყობილი. ამ სათავსის დას., ჩრდ. და აღმ. კედლებზე თახჩიათა, სათიწის ჭრი ირი კოჭით სამ თანაბარ ნაწილად იყოფა. ჩრდ. კოჭს შუა ნაწილში ბობი ჭქეს შეუკრებული. ბობი სათიწის დას. და აღმ. კედლებთანაა, მაგრამ ისინი გადახურვის გასამარკებლად მოყვანებით უნდა იყოს მიღებული. კოჭებს შორის სივრცე გადახურულია პარალელური წყობით ამოყვანილი სწორკუთხა გვირგვინით. ბოსკელი გადაკეთებულია მარნად. ამ სათავსის სამხრ. ნაწილში ჩადგმულია ქვევრები. კედლებში მკარე ზომის რამდენიმე თახჩია. გადახურვა სამი გრძივი კოჭით ითვ ნაწილად იყოფა. კოჭებს შორის იყო პარალელური წყობით ამოყვანილი ირი გვირგვინი (აღარ არის). სვეტები ამ სათავსოც გადახურვის გასამარკებლად მოყვანებით უნდა იყოს გაკეთებული.

დარბაზში შესასვლელის აღმით შემორჩენილია ოთახის ნანგრევები. სავარაუდოა, რომ ეს ადრე სამიწებელი ოთახი იყო. დას. კედელს გარედან მანზე ასასვლელი ქვის კიბე მიჰყვება. ბანი ოთახისა და დაქვენილი მიწისა.

მარჯანბიძეების სახლი XVIII-XIX სს. ე. წ. ქართლის დარბაზის ნიმუშია. მბდლ.: 334.

266. მაღალაანთი ეკლესიის კომპლექსი, მაღალაანთი კოშკები, არქიტ., არქეოლ., ისტ. მ მდებარეობს სოფ. წინარეხიდან სამხრ. მთ. 2,5 კმ-ზე, მდ. კავთურის მარცხ. ნაპირზე, მთის კალთაზე. მთელი კომპლექსი კარგად მოჩანს მდ. კავთურის


გაღმადან. კომპლექსში შედის: მაღალაანთი ეკლესია, სოლომონ მაღალაანის სამარგელო, პაპუა მაღალაანის სამარგელო-სამეფლე, ზემო კოშკი (პაპუა მაღალაანის კოშკი), აფთიაქი, გავლავანი და კოშკისა და სხვა ნაგებობათა ნანგრევები გალავნის გავით. კომპლექსის სახელწოდება დაკავშირებულია XV ს-დან დაწინაურებული უფიქრების მაღალაანების (მაღალაანელების) გვართან. ამ გვარის თავის დროზე ბუერი თვალსაჩინო წარმომადგენელი შეაფა ისინი დახლოებული იყვნენ სამეფო კართან და სამეფლო წინამძღვრებთან, აქტიურად მონაწილეობდნენ ქართლის სამეფოს პოლიტ. ცხოვრებაში. განსაკუთრებულ სიმღიერეს მაღალაანელებმა XVII ს. II ნახში მიადნეს. ამ დროისათვის გვარის მეთაური ნიკოლოზ ჭაღავის ვაჟი პაპუა მაღალაანეა, „სვეტიცხოვლის სახლობუცხისი“. მის წინარეხში აუჯია ორი სასახლე, დიდად განვურცია თავისი მამულები, უმუხებია სოფლები, ციხე-ბუკუა, საძევე. პაპუს შეიღობიდან განსაკუთრებით ცნობილია სვეტიცხოვლის ჭაღავი ნიკოლოზ მაღალაანე, რ-ის სახელთანაა დაკავშირებული უმუხებლობა მაღალაანთ ეკლესიის გარშემო. მისი სახელი მოხსენიებულია სვეტიცხოვლის საეკრთხევის ხარკლის ქვეშ არსებულ წარწერაში. XVIII ს. II ნახში მაღალაანე წინარეხში უკვე აღარ ცხოვრობენ ქართლის ერთადერთ წარწერაში (1764 წ.) ნათქვამია: „წინარეხს მაღალაანელების სასახლე ხარაბა დამწერი“. აღმ. კედელზე შემორჩენილი წარწერის თანახმად ნიკოლოზ მაღალაანე 1677 წ. მაღალაანთ ეკლესია შეაკეთებინა, მოახატებინა და შიგ კანკელი დაადგვირინა. 1937-41 წწ. მ-ზე ხარესტ. სამუშაოები ჩაატარა საქ. სსრ სასკომ. საბჭოსთან არსებულმა ხელოვნ. საქმისა სამმართველომ. აღდა ეკლესიის სახურავი (ახლა თუნქისაა), კარიბჭის კამარა და სამლოცვე-

ლის სამხრ. ფსადის დიდი ნაწილი, სამხრ. სამკლემზე ჩუქურთმის ნაცვლად ახალი ქვები ჩასვეს; აღმ. და დას. პილასტრების ჩამორგეული კვარცხლბეკები შეიცვალა თლილი ქვის სურთა კვადრებით, განახლდა ჩრდ. კედლის წყობა, გამოიკვალა ცოკლის დილგების ნაწილიც და სიმლოცველის მარჯვ. დეკორაც. თაღის მარჯვ. ნაწილი იშპოსტიანად. აღდა ფრონტონის მთელი მარჯვ. კუთხე, რისთვისაც გამოიყენეს ძვ. ფრაგმენტები.


(ა) მაღალაანთი ეკლესია, ბეთლემის დეკორატიული, საქადაგო მონასტერი წერილობით ცნობა ეკლესიის აგების შესახებ არ არსებობს. შემორჩენილი წარწერები გვიანდელია.

ეკლ. დარბაზული (12,2X10,6 მ), ნაგებია მოყვითალო ფერის ქვიშაქვის კარგად გათლილი კვადრებით,

266(ა). ვანიო განაყევი აღმ.კენ

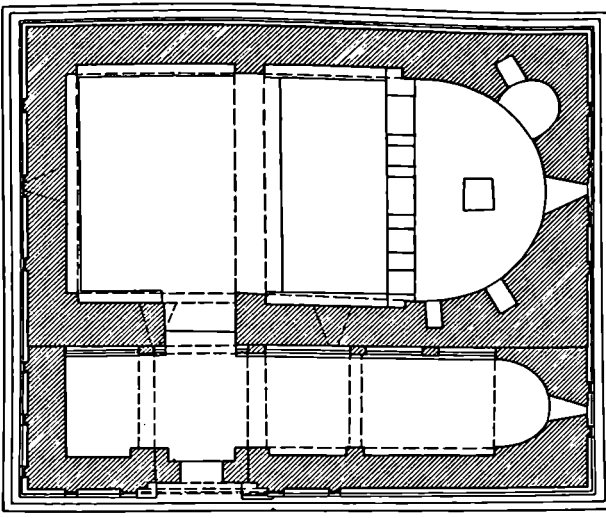


266. ხატიო ხედი სამხრ.-აღმ-დან



კ. ისტრ ნაწილები (პილასტრები, კაპიტელები, სახურავი თაფნი, კარის თალი და წირობლები) თლილი ქვიშა. ეკლ. ორსაფეხურიან ცოკოლსუდგას. შესასვლელი სამხრ.-დასა. განიერი ნახევარწრიული აფსიდის დერაზე სარკმელია, მის ეკვდრებზე — თითო პატარა ნიში. ეკლესიას კიდევ სამი სარკმელი აქვს: ერთი — დას-ით, ორი — სამხრ-ით. ჩრდ-ით მოზრ-დილი კარია, საიდანაც შეიძლება კონქის თავზე ასვლა. დარბაზის გრძივ კედლებზე წყვილი პილასტრია, რ-გზსაც ვერძნობა ცოლინდრული კამარის საბჯენი თალი.

(ბ) შემორჩენილი მონასტელი ობა სხვადასხვა დროის ორ ფენას შეიცავს: პირველი ეკლესიის თანადროულია. ცალკეული ფრაგმენტები შემორჩენილია საეკრთხეველში, დარბაზის კედლებსა და ეპიტურის ჩრდ. კედლებზე. მოხატ. საეკრთხეველში შეუი მოწითალო-ყუიისფერი ხაზით დაყოფილია სამ რეგისტრად: პირვე-




266(ა). გუმბათი

ლი რეგისტრიდან შემორჩენილია კონკრეტული კომპოზიციის მხოლოდ ქვედა ნაწილი (ჩანს ტახტი, მაცხოვრისი შიშველი ტერფი და მდიდრულად გაფორმებული ფეხსადგამი). მეორე რეგისტრში მოციქულთა ფიგურებია. ამავე რიგში, სარკმლის თავზე, ჯვარია გამოსახული. მესამე რეგისტრში ეკლესიის მამათა დიდი ზომის ფიგურებია. კიდეებში თითო დიაკვნის გამოსახულებაა. ორი დიაკვნის ფიგურა სარკმლის წირობლებზეცაა. დარბაზში, სამხრ. კედლის აღმ. მონაკვეთზე წარმოდგენილია მიძინების სცენა, რ-ისგანაც შემორჩენილია სარეცელზე დასვენებული ღვთისმშობლის ზედა ნაწილი, იქვე გამოსახულია პეტრე საცეცხლურით ზელში, რამდენიმე მოციქული და მღვდელთმობილვარი. უკან ჩანს სივრცობრივად გადმოცემული შენობა, რ-ის თავზე ორი ანგელოზია. ამ სცენის გვერდით, ეკლესიის დას. მონაკვეთზე, თანხარით მოჩანს რეგისტრში სამი წმინდანი ყოფილა (შემორჩენილია თანხარისა და შარავანდების ფრაგმენტები). დას. კედლის მოხატ. ოთხ რეგისტრადაა დაყოფილი: პირველ რეგისტრში წარმოდგენილია მირქმა, მეორე რეგისტრის სამხრ. მონაკვეთზე — ჯვარცმა, ჩრდ. მონაკვეთზე — დედანი მაცხოვრისის საფლავთან, მესამე რეგისტრში, ეკლესიის მთელ სიგრძეზე, ჩრდ-დან სამხრ-კენ განლაგებულია სებასტიელ წმინდანთა თანხარით მოჩანს რეგისტრში ზეითი ფიგურა. თითოეულ გამოსახულებას ასომ-

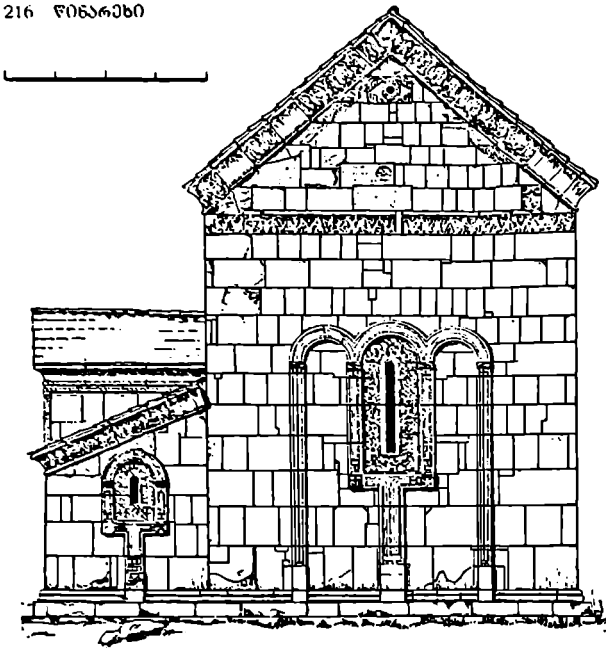
თარულით მიწერილი აქვს თავისი სახელი. მეოთხე რეგისტრში გადმოცემულია წმ. გიორგის ორი სასწაული: ეკლესიის სამხრ. მონაკვეთზე — ლასთა ქალაქის მოქცევა, ჩრდ. მონაკვეთზე — ბარლამეით ტყეისა მოქცე-

266(ბ). დას. უახალი



ნათ. ჩრდ. კედლის აღმ. მონაკვეთზე, ქვემოთ წმ. მეომართა ფიგურებია თანხარის ქვეშ. ასეთივე გამოსახულებებია დას. მონაკვეთზე, ზემოთ. პილასტრის გვერდები და დას. კედლის სარკმლის წირობლები შეგულია შეცნარეული ორნამენტით. ეგვიპტურში შესასვლელის თავზე შემორჩენილია ტახტზე მჯდომი ღვთისმშობლის საშოსისა და მუთაქის ფრაგმენტი. წმინდანთა კონტურები გაირჩევა შესასვლელის ორივე მხარეს. ეკლესიის მოხატულობის პირველი ფენა დასრულებულია ორმაგი ორნამენტული ზოლით. ამ ფენას ახასიათებს მოქნილი ნახატი, სახის დახვეწილი ნაკვეთები, სამოსის ცალკეული ნაწილების (აბჯარი, ორნამენტული არშიები და სხვ.) მძალი ოსტატობით გადმოცემა და ნათელი კოლორით — მოწვანო-ფირუზისფერი, ცისფერი, წითელი და ოქრა.

მოხატულობის მეორე ფენა შემორჩენილია აღსავლის კარზე, კანკელზე, ჩრდ. კედლის დას. მონაკვეთზე, ეგვიპტისა და დარბაზის შესასვლელის თავზე და დარბაზში შესასვლელის წირობლებზე, კანკელის ჩრდ. შესასვლელის სამხრ-ით, მხატვრობის მესამე რეგისტრში, გამოსახულია ნიკოლოზ მძალადამს დედა ელ-



266(ა). აღ. ფასადი

ნე. ნახატს ახლავს ბერძნული წარწერა, რის თანახმად მოხატულობის ეს ფენა შესრულებულია ელენეს გარდაცვალების (1681 წ.) შემდეგ. წარწერაში მოხსენიებულია მხატვარი აპოსტოლე. აღსავლის კარის სამხრით, ზემოთ, ჩრდ-დან სამხრ-კენ შემდეგ სცენებია შემორჩენილი: სამნი ყრმანი სახმელსა შინა, დანიელი ლომთა მღვიმეში, ეზუკიელის ბილვა; მეორე რეისტრში -- ნათლისღება, ფერისცვალება, ლაზარეს აღდგინება, იერუსალიმს შესვლა; შესაშვი -- ვეარცხა, ჯოჯოხეთის წარტყვევნა, ქრისტეს ამაღლება, ღვთისმშობლის ამაღლება. აღსავლის კარის წირთხლზე ორი მთავარანგელოზია გამოხასხული. კანკელის ჩრდ. შესასვლელის ჩრდ-ით, ზემოდან ქვემოთ, გამოსახულია წმ. გიორგი და მკვდელთომობღარი საცცეხლური ხელში, წმ. ნიკოლოზ, რომელმან სამნი ქალნი იხსნა წარწყმენდისაგან, და რომელიც მუხლმოყრილი წმინდანი (ამბა სისოე?). კანკელის ჩრდ. შესასვლელის სამხრ-ით, ზემოთ წარმოდგენილია აბრაამის მსხვერპლად შეწირვა, მეორე რეისტრში -- ბარბე და შობა, შესაშვე რეისტრში -- მიოქჩა. კანკელის შესასვლელის წირთხლები და ნიშები შექმუ-


ლი მცენარეული ორნამენტით (ღაჩითუღ ქსოვილთა სახეებს იმორებს). დარბაზში, ჩრდ. კედლის დას. მონაკეფოზე, ქვემოთ გამოსახულია განკითხვის დღე. ევტერში შესასვლელის ტიშანში წარმოდგენილია ფრთხელი თვალთ, წიროხლზე ადამიანი გაირჩევა ადამისა და ევას სამოთხიდან განდევნა, დასით -- შეცოდება (შემორჩენილია ხის, გვეხის კედის, ადამისა და ევას გამოხასხულების ფრაგმენტები). ევტერის ფასადზე, შესასვლელის თავზე გამოხასხულია წინაწარმეტყველებით გარემორტყეული ღვთისმშობელი ყრმით ხელში.

მოხატულობის მეორე ფენა ხასათილება შუქი კოლორიტით, უშვარესად გამოყენებულია ლურჯი, მონაცრისფრო-ცისფერი, მოწითალო-ავისფერი, მღვრიე ნაცრისფერი. კვლესის ფასადები მდიდრულადაა მორთული. დეკორატ. მიზნით ფორუხისფერი ქვაცაა გამოყენებული ფრინოსთვის. აღმ. ფასადის შუა არეში შედარებით დაბალი დეკორატ. სამთაღვლია, მის ზემოთ ორნამენტით მორთული პორიზ. ფრინობა, რაც გამოიყოფა ფრონტონის არეს. შუა თაღში განიერი ორნამენტისანი საიპრიტ მიჩარჩობებული სარკმელია (მსგავსადაა გაფორმებული კარიბჭის აღმ. და კვლესის დას. კედლებს სარკმელიც). კვქვეშ ლენტეოვანი წრელო-და რთხი დიდი ფოთლით მორთუ-

ლი მრგვალი სარკმელია. დას. ფასადზე დეკორატ. სამთაღვლი მაღალია და ფრონტონის არეშია შუკრილი. სარკმლის ზემოთ დარჩენილ არეს ორნამენტული ვეარი და ფრინეულების კომპოზიცია აესებს. კვლესის სამხრ. ფასადზე მიღგებულია კარიბჭე. ეს ფასადი მკვეთრად ასიმეტრიულია. სარკმლები ფართო ჩუქურთმისანი საიპრევიითაა შემკული. კარიბჭის შესასვლელის მაღალი, ფართო თადის ორივე მხარეს იითო პატარა დეკორატ. თაღია. კარიბჭის კედლის აღმ. ფრთა სრულიაწ მორთულია. პორტალს ჩუქურთმისანი საიპრე ევლება. კარიბჭის ფრონტონში მაღალი რელიეფური ფერია გამოხასხული. მთელ ნაგებობას ჩუქურთმისანი ფრინითი შემკული ორნამენტირებული ლავგარდანი აქვს შემოვლებული. სახურავი ორფერდაა. ეკლესიას სამხრ-დან ევტერში აქვს მისუნებული. იგი სამნაწილად დაყოფილი ეიწრო გრძელი სათავისა საკმაოდ ამადლებული შესასვლელით. გადახურულია ცალინდრული კამარით. ევტერის აღმ. ნაწილი აფსიდიანი სამლოცველოა.


(გ) სოლომონ მაღალაძის სამკრელო ეკლესიის სამხრ-ით დგას. მისი ქვედა სართული გალავანში შესასვლელს წარმოადგენს. სამხრ. ფასადის ვრცელი სამწინ. წარწერის თანახმად აგებულია 1716 წ. ნიკოლოზის ძმის, რევაზ სახლობურცვის შვილის, სოლომონის მიერ. კომპიენბრი სამსართულიანი სარკელო (5X X5 მ) ნაგებია რიყის ქვითა და აგურიით. შესასვლელის ადგილას სხვადასხვა დონეზე მხოლოდ ეიწრო საფეხურებია შემორჩენილი. დას. ედაღში დატანებულია დიდი მომწვანო თლილი ქვა ქვესი წრიული ნახურებით. პირველი სათაული სამხრ-

266(ბ). ფასადი

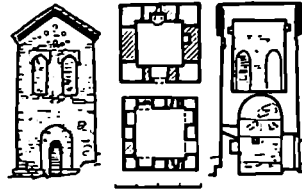
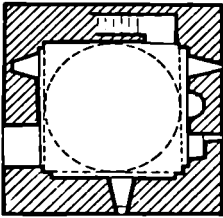


ამოკეთილია რელიეფი. კომპოზიციის გარეგანა ძნელდება.

(დ) პაპუა შალაძის სამკურელოს-საძვალე გალანის შიგნით დგას. იგი არეუ სამრეკლო იყო. პაპუა მაღალძემ (გარდაიცვალა 1681 წ.) საძვალედ გადააკეთა. თარიღდება XVI-XVII სს-ით. სამრეკლო-საძვალე (3,72X3,7 მ) ორსართულიანია. ყოველი სართული ცილინდრული კამარით გადახურული თითო სათავისივან შედგება. შიორე სართულის კედლები და ლუმები (ჩრდ. კედელთან) მთლიანად შეთეთრებულია. გადაკეთების კვალი ნაგებობას აშკარად ემჩნევა: თავდაპირველად ორეუ სართული ყოველ მხარეს ღია ყოფილა. ქვემოთ სამრეკლოს ოთხი ბურჯი და ოთხი ისრული თალი ჰქონია, ზემოთ - ოთხივე მხარეს ორორი ისრულთაღოვანიეუ მალი. პაპუა მაღალძემ ეველა მალი ამოაშენებინა.



266(დ). ფსადი, ხართულების გვეშბი და განაკეთი



(ე) ინტერიერი მოგვიანებით მოუხატათ. მის ბრეტულ ობა შიეუთუნება XVII ს. II ნახ-ს. პირველ ხართულზე შეიონახულია მოხატულობის დაზიანებული ფრაგმენტები: ცილინდრული კამარში წარმოდგენილია ქრისტე ყოლისმპყრობელი წრეში, კუთხეებში მხახრებელთა სიმბოლოეუ. ქვემოთ, კედლებზე მოხატ. შუქი შიწითათო-უაისიფერი ხაზით ორ რეგისტრალაა გაყოფილი. აღმ-ით, პირველ რეგისტრში წარმოდგენილია ღმრედი სცენები: ბარბადა, შობა, მირქება. შიორე რეგისტრში კედლის შიეულ სივრთეზე - შიოციქულთა შიარება; კედლის ცენტრში, შიეი და წიფილი ტალღოვანი პარალელური ხაზებით შექმული სარკების ქვეშ, ნიშში გამოსახულია გლოვითის ფეარო (ბერძნ წარწრებით), სამხრ. კედლის ზედა რეგისტრში - სულციშმიდის შიოფენა; ქვედა რეგისტრში შემდეგი სცენებია: ლაშახრე აღდგინება, დედანი მაცხოვრის სავლეთთან; დან. კედლებზე, ზემოთ, სამხრ. კედ. გარეთიანებულია ორი კომპოზიცია - შიოსი ცეცხლმოდებელი შიეყვლთაშის წინაშე და შიოსი სინაბ შიათაშ, ჩრდ-ით - ბრმთა თვალთხებლა; ქვემოთ, შესასვლელის ოვე-

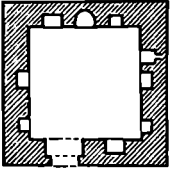


ზე, მაღალძეთა ძლიერ დაზიანებული ჯგუფური პორტიკო (იყოფითა სხელები: ადამ, ზურაბი, შამუკა, პაატა, რევაზ, ნიკოლოზ, ვიორგა). ჩრდ. კედლებზე, ზემოთ ქვრეხითის წარტყვენაა, ქვემოთ, თლის ლუნეტის ორეუ მხარეს - შუმოდრეკულ წინასწარმეტყველთა ორი ფიგურა (მარჯვნიეუ ესაია). მოხატ. ხასიათდება შესრულების მანერის სიმრავლით; კლორიტი შუქი და მდერეა (შიორადისფრო-უაისიფერი, ვარდისფერი, ნაცისფერი, მოხატისფრო-თეთრი და შუქი ლურჯი).

სამრეკლო-საძვალის პირველ ხართულს დას-ით ჰქონია ერთი ეიწრი შესასვლელი, აღმ-ით - სარკმელი. სარკმლის ქვეშ ყოფილა ნიშში მღვდელმხახრებისსაიფის. სამხრ-ითაც ერთი პატარა ნიშია. ჩრდ-ით, ლუნეტამდე, კედელი ამოშენებულია. ლუნეტი ერთი რიგის ქვის წყობითაა ამოქოლილი (წყობაში შუქი იტანს). დას. ფასაღზე ჯეგისებრ განლაგებული ღრმულებია, რ-ებიც უკრამ. სამეკულთა ბუდეებს წარმოადგენდა. სამრეკლო თაის კონსტრუქციით არსებობად განსხეავდება საქარეულოში გაერცვლებული რვეულბრეიტიის სამრეკლოებისაგან - მას არა აქვს ხარების ჩამოსაკილი ფინანტური.

(ვ) ზემო კოშკი (პაპუა მაღალაშის კოშკი) მთელ კომპლექსს გადმოქურებს. ჩრდ-აღმ. ფასაღზე შემორჩენილი სამშენ. წარწერის მიხედვით იგი პაპუა მაღალაშეს აუგა 1679 წ. კოშკი ოთხსართულიანია (6X6 მ. სიმა. 13 მ), ნაგებია ნატეხი ქვითა და აგურიყ. ძლიერ დაზიანებულია: ჩრდ-აღმ. ფასაღის მარჯვ. კუთხის ზედა ნაწილი ჩამორყეულია, კარ-სარკმლებს დაკარგული აქვთ ფორმა. გადახურვა შიორდ მეოთხე სართულს აქვს. შემორჩენილია კოჭების ბუდეები. კოჭს ქონია შეხუთე გადახურული სართულიყ: შიეაიფერი ფასაღე ჩრდ-აღმ-ქენაა შიეართული. შესასვლელიე ამ მხარეხაა, შიწის ღრმეზე. ამავე ფასაღზე შიორე დიდი ხერელობია შესამე სართულის ღრმეზე. ყოველ ხართულზე რამდენიმე ხერელო-სათოფერიც, პირველ. მეორე და მეოთხე სართულებზე კი - მუხრები. მეოთხე სართული თითქმის ძირიდანვე კამაროვანია, კამარა აგურისაა და რეგონობა აგურისაგან საბეჭენ თაღებს. თაღებს შორის შრედე, შეხნიეკილი ზედაპარება იქმნება. შეხუთე სართულზე ასელა კამარაში დატანებული ხერელოთი შიეიძება. კოშკი დღეგირეიგებულთა სალოდეკვით. ყოველ ფასაღეს ქვის ბრეტეული ფილები კონსოლებს ქნინა. მხოზე დაბეჭენილია აგურის არამტურა, რის წინა პირი ეამრეკრილია. ყოველ ფასაღზე ოთხი თა-

266(გ) განაკეთი, ხართულების გვეშბი

ით და ჩრდ-ით ღიაა, შიორეზე ერთი ოთხიბა, შესამე სართულიდან დარჩენილია მხოლოდ წრიული საფუტეული. შიორე სართულზე ამოშენებული სათოფურების კვალი ჩანს. აქ, დას. კედელში, ბუხარი ყოფილა. მეორე სართულზე აღიოდნენ პირველი სართულის კამარიდან შიოსადგმული კიბით, შესამეზე კი - მეორე სართულის კედელში ჩატანებული კიბით. სამხრ. ფასაღზე შესასვლელი თალი კედელში ჩაწეულ სწორკუთხა არეში ზის. შიორე თაღზე ხის კოშკარია შებმული და საძვალე შექმულია ფასაღის წინა პირთან შედარებით. საშმენ. წარწერის ზემოთ რელიეფური ჯეგრის გამოსახულებაა მოკლე წარწერით. დას. კედლებზე, წითელ ქვაზე



266(გ). უსალი, განაკვეთი, გზმა

ლია. მცირე ლუნეტები დატოვებულია სათოფურებად. ბოლო სართული სათვალთვალ ბაქანიც იყო. შთაერ უსასზე, მეორე სართულის ორნაზე, შუა ადგილას ჩასმულია ფირუზისფერი ქვა წმ. გიორგის რელიეფური გამოსახულებით. რელიეფი დაბალი და ბრტყელია. მეოთხე სართულის მთელ სიმაღლეზე წყობილი ჩართულია რამდენიმე ფირუზისფერი ქვა, რათა შორის მოქცეული სათოფურები ადარ

შეიშრნევა. საშპრ.-აღმ. უსასზე, შედარებით პატარა აგურისფერ ქვაზე, გამოსახულია წმ. გიორგი, რ-იც გველემას ორგუნავს. რელიეფის ზემოთ ლავგარდის მსგავსი შეფერილი ქვაა. საშპრ.-დას-ით, მაღლა, მოწითალო ქვაზე მეორე რელიეფია: ყალბე შემდგარ დიდრქებიან ირემს ქვემოდად წინა თაბები ევხვი ჩაურენია ზარგანში, ზემოთ კბილებდაკრევილი ცხოველია.

(ბ) ავთიაქი (3,35X3,2 მ) დგას პაპუა მაღალბის კოშკის საშპრ.-დას-ით 300 მ-ზე. ამ ადგილს მოსახლეობა „საჯინიებს“ და „სამტრედოებს“ უწოდებს. ავთიაქი ნაშენია ნატეხი ქვით. ძლიერ დაზიანებულია: ჩამოგარეულია სახურავი, კედლები. თავდაპირველი სახით შემორჩენილია მხოლოდ დას. კედელი (3 მ სიმაღლეზე). ინტერიერი კედლები ნეტყოლია პატარ-პატარა თახჩებად (0,15X0,19; 0,15X0,23 მ). აველა კედელი, გარდა აღმ-ისა, გარედან მრჩა შიშა მოქცეული (სივრცლის შესანარჩუნებლად).

გალანის შიგნით, უშუალოდ შესასვლელთან სწორკუთხა აუზი ი. შემორჩენილია გარედან შეყვანილი წყლის მილი.

ბიძლ.: 31; 36:199; 162:134-142; 228; 202-204; 293:90-96. ანდლ. ნ., გ. თ.

267. ნასოფლარი, არქეოლ. ძ. მდებარეობს გველში, შუა უბანში. თარიღდება ათწლეულ. ფეოლ. ხანით. ნ-ზე გამოვლინდა ეკლესიის საძირკველი, ნასახლართა ნაშთები და საშპრ-ის ქვაუბები. ნაეკლესიარზე აშენდა სოფლის მაღაზია დგას. კვ. რ.

268. საპრეტისის მაცხოვრისის მაცხოვრისის, არქიტ. ძ. დგას სოფლის საშპრ-ით 7-8 კმ-ზე, ნასოფლარს აკურთხის სასაფლაოზე. სტილიტ. ნიშნებით თარიღდება IX-X სს-ით. ეკლ. დარბაზულია (8,5X X4,7 მ), ნაგებია სხედასხვა ზომის ნატეხი ქვით. ძლიერ დაზიანებულია: ჩამოგარეულია კამარა და კონქი, დანგრეულია ჩრდ. და დას. კედლების უმეტესი ნაწილი. დაზიანებულია აღმ-ით მდგარი კვლეხის მაღალი საურდენი კედლიც. შესასვლელი ორია — საშპრ. კვლის დას. და ჩრდ. კედლის აღმ. მონაკვეთებში. საშპრ-ის კარი შეკნიდან თაღოვანია, გარედან — სწორკუთხა, ჩრდ-ისა — შიგნიდან და გარედან სწორკუთხა. ნახევარწრიული აფსიდის დერძე ერთი სარკმელია. თითო სარკმელია საშპრ. და დას. კედლებშიც. საშპრ. უსასზე შემორჩენილია თაროსებრი ლავგარდენის მხოლოდ ერთი ქვა. კვლეხის საშპრ-ით მთელ სიგრძეზე უკონია გვიანდ. მინაშენი (დანგრეულია).

269. საპრეტისის წმ. გიორგის მაცხოვრისის, უმჯეურა, არქიტ. ძ. დგას სოფლიდან 10 კმ-ზე, ნასოფლარს აკურთხის სტილიტ. ნიშნებით თარიღდება გვიანდ. ფეოლ. ხანით. ეკლ. ძლიერ დაზიანებულია, კედლები უმეტესად დაზიანებულია. თარიღდება ადრინდ. ფეოლ. ხანით. ს-ზე გამოვლინდა საშპრ-ის ქვაუბები. კვ. რ.

271. დვითისგზობის ეკლესიის კომპლექსი, არქიტ. ძ. მდებარეობს სოფლის ცენტრში, უკუნიანთ უბანში. თარიღდება გვიანდ. ფეოლ. ხანით. კომპლექსში შედის: დვითის შობის კვლეხია, კოშკი, სამარხულია და გალავანი. დვითის შობის კვლე. დარბაზულია (8,42X5,5 მ). აღმ. უსასზე მისი. წარწერის თანახმად აუგია „ტრთილელ მთავარ-ეპისკოპოსს“ ბარნაბა ფანგელის-შვილს 1588 წ. შესასვლელი საშპრ-დანა ნახევარწრიული აფსიდის დერძე თაღოვანი სარკმელია, მის ორივე მხარეს — თითო ნახევარწრიული ნიში. ასეთივე სარკმელია საშპრ. კედელში. შიდა სივრცე მაღალი და ზეითივე ვიწროვდება. დარბაზი გადახურულია კამარით, რ-იც გრძივ კედლებს ეყრდნობა.

ინტერიერი შელესილი და შეთეთრებულია. შელესილობის ქვეშ შეიშნება (ა) მოხატული ობი და ფრამენტები. კვლეხის ჩრდ. კედელი გამოგარებულია ორი კონტრფორსით, რბივ გადახურულია კრამიტით.

(ბ) კოშკი ეკლესიის დას. კედელზე მიდგმული და სიმაღლით კვლეხიას უსწორდება. ორივე ნაგებობა გადახურულია საერთო ორფერდა სახურავით, შემოღებულნი აქვს ფურხის ერთიანი თაროსებრი ლავგარდანი. მოგვიანებით კვლეხის დას. კედელი გაჭრეს და ფართო თაღოვანი მალით კვლეხია კოშკს შეუერთეს. კვლეხის იატაკის ორზე ვაგარდელზე, რის შედეგადაც კოშკის ქვედა სართული ორ ნაწილად გაიყო. კოშკის

300-400 მ-ზე. სტილიტ. ნიშნებით თარიღდება გვიანდ. ფეოლ. ხანით. ეკლ. ძლიერ დაზიანებულია, კედლები მცირე სიმაღლეზეა შემორჩენილი. ეკლ. დარბაზულია (5,3X3,8 მ), ნაგებია სხედასხვა ზომის და ფორმის ქვიშაქვით. შესასვლელი საშპრ-ის ქვიშა (შემორჩენილია წართხლები ნაწილი). ნახევარწრიული აფსიდის დერძე ვიწრო სწორკუთხა სარკმელი უყოფია.

270. საშპრ(ოშპნი), არქეოლ. ძ. მდებარეობს სოფელში, ხვედრელით უბნისკენ მიმავალი გზის პირას. თარიღდება ადრინდ. ფეოლ. ხანით. ს-ზე გამოვლინდა საშპრ-ის ქვაუბები. კვ. რ.

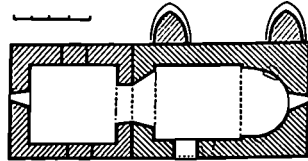
271. დვითისგზობის ეკლესიის კომპლექსი, არქიტ. ძ. მდებარეობს სოფლის ცენტრში, უკუნიანთ უბანში. თარიღდება გვიანდ. ფეოლ. ხანით. კომპლექსში შედის: დვითის შობის კვლეხია, კოშკი, სამარხულია და გალავანი. დვითის შობის კვლე. დარბაზულია (8,42X5,5 მ).

აღმ. უსასზე მისი. წარწერის თანახმად აუგია „ტრთილელ მთავარ-ეპისკოპოსს“ ბარნაბა ფანგელის-შვილს 1588 წ. შესასვლელი საშპრ-დანა ნახევარწრიული აფსიდის დერძე თაღოვანი სარკმელია, მის ორივე მხარეს — თითო ნახევარწრიული ნიში. ასეთივე სარკმელია საშპრ. კედელში. შიდა სივრცე მაღალი და ზეითივე ვიწროვდება. დარბაზი გადახურულია კამარით, რ-იც გრძივ კედლებს ეყრდნობა.

ინტერიერი შელესილი და შეთეთრებულია. შელესილობის ქვეშ შეიშნება (ა) მოხატული ობი და ფრამენტები. კვლეხის ჩრდ. კედელი გამოგარებულია ორი კონტრფორსით, რბივ გადახურულია კრამიტით.

(ბ) კოშკი ეკლესიის დას. კედელზე მიდგმული და სიმაღლით კვლეხიას უსწორდება. ორივე ნაგებობა გადახურულია საერთო ორფერდა სახურავით, შემოღებულნი აქვს ფურხის ერთიანი თაროსებრი ლავგარდანი. მოგვიანებით კვლეხის დას. კედელი გაჭრეს და ფართო თაღოვანი მალით კვლეხია კოშკს შეუერთეს. კვლეხის იატაკის ორზე ვაგარდელზე, რის შედეგადაც კოშკის ქვედა სართული ორ ნაწილად გაიყო. კოშკის

271. გვმა



ადრე არსებული დას. კარის ზედა ნაწილი სარკმლად გადაკეთდა. კოშკის ქვედა სართულის შესასვლელი ამოქოლილია. ზედა, ბოლო სართული შიშვარული კამარით გადახურული იზობრებული სათავია, რ-საც ჩრდ-დან თაღოვანი შესასვლელი აქვს დას. კედლის ცენტრში სათოფურია.

(ა) სა მ რ ე კ ე ლ დას კუბოს შესასვლელთან, კედლის სახმრ-ადმით. მისი პირველი სართული მსიურია. მასზე აღმართულია სამრეკლოს ოთხბოძიანი აგურის ფუნჩატური.

(ბ) კომპლექსს შემოღებული აქვს გა ლ ა ე ა ნ ი, რ-ის მხოლოდ სახმრ. ნაწილია შემორჩენილი.

ბმლ.: ა 37; 150:19. დვ. თ.

272. ნაგებობის სახმარი, არქიტ. ძ. დგას სოფლის სახმრ-დასით, მთის ფერდობზე. თარიღდება გვიანდ. ფოლ. ხანით ეკლ. დარბაზულია (7,5X5,35 მ), ნაგებია ქვიშაქვით, გამოყენებულია რიყის ქვაც. ეკლ. ძლიერ დაზიანებულია. კედლები მხოლოდ 1-2 მ სიმაღლეზე შემორჩენილი. არქიტრაიანი შესასვლელი სახმრ. კედლის დას ნაწილშია. საკურთხეველის აღმ. კედელზე მიღგებულია შწავლე ტუფის კარვად გათლილი ქვებით ნაწყობი სატრაპეზო. გ. კ. დვ. თ.

273. წმ თაქლ ორბს ეკლესია, არქიტ. ძ. დგას სოფლის ჩრდ-ით, ბორცვზე, თარიღდება ადრინდ. ფოლ. ხანით. ეკლ. დარბაზულია (6,75X4,3 მ), ნაგებია ნატეხი ქვით, გამოყენებულია ქვიშაქვის ლოდები, უქვილი და აგურიც. არქიტრავით გადახურული შესასვლელი სახმრ-ითაა. ნახევარწრიული აფსიდის ღერძზე თაღოვანი სარკმელია, მის ქვემოთ კედელზე მიღგებულია სატრაპეზო ქვა საკურთხეველის კედელში დატანებულია ორი ნიში, რ-თაგან სახმრ-ისა ორი ბრტყელი ქვით პირამიდულადაა გადახურული, ჩრდ-ისა კი სწორკუთხაა. დას. კედელში ერთი ვიწრო სწორკუთხა სარკმელია. დარბაზი გადახურულია ნახევარწრიული კამარით, რ-ის საბჯენი თაღი მარტივ კონსოლებს ეყრდნობა. თაღი კონქს ერწყმის. გვ. მ.

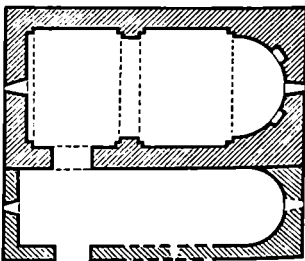
274. წყრუთის სახმარი, არქიტ. ძ. დგას სოფლის სახმრ-ით 3-4 კმ-ზე, ნასოფლარ წყრუთის მიდამოებში. თარიღდება ვანეთი. ფოლ. ხანით. ეკლ. დარბაზულია (7,5X4,5 მ), ნაგებია ნატეხი ქვით. დაზიანებულია: არ ჩანს გადახურვის კვალი, კედლები შემორჩენილია 2,6 მ სიმაღლეზე, ინტერიერი ამოვსებულია ქვიწრილით, ამოხსულია მცენარეები. შესასვლელი სახმრ-დანაა. ნახევარწრიული აფსიდი დარბაზისაგან მხრებითაა გამოყოფილი. მის კედლებში ორი მონორიდი ნიშია. საკურთხეველის სარკმლის კვლი არა ჩანს. ნიშებია ჩრდ. და დას. კედლებზეც. დარბაზი

გადახურულია ნახევარწრიული კამარით. გვ. მ.

275. ჯ მარაბტი ოსნის ეკლესია, არქიტ. ძ. დგას სოფლის ჩრდ-ით 3 კმ-ზე. თარიღდება გვიანდ. ფოლ. ხანით. ეკლ. დარბაზულია (11,7X X6,4 მ), ნაგებია ნატეხი ქვით. კონსტრ. ნაწილები (პილასტრები, იმპოსტები და ლავკარები) შირიმის ქვისაა დაზიანებულია: ნანგრეულია გადახურვა (შემორჩენილი ნაშთების მიხედვით, კამარა ნახევარწრიული ყოფილა), დას. კედლის კუბოების პილასტრებს ზედა ნაწილი აკლია, მთლიანად დანგრეულია მინაშენი. შემორჩენილია საძირკვლის ნაშთები. ეკლესიაში შესასვლელი სახმრ. კედლის დას. ნაწილშია. ნახევარწრიული აფსიდის ღერძზე თაღოვანი სარკმელია, მის გვერდებზე - ოთხი სწორკუთხა ნიში. სახმრ. კედელში ორი თაღოვანი სარკმელია, დას. ისაში - ერთი. ყველა სარკმელი გარეთკენ ვიწროვდება. დარბაზის განივი კედლები კაპიტელებით დასრულებული წვეილი პილასტრით ორ თანაბარ ნაწილად იყოფა. პილასტრებსე საბჯენი თაღი გადადის. აღმ. სარკმელში შემორჩენილია შეუსრულობისა და (ა) მო ხ ა ტ უ ლ ი ს ქვლი.

ეკლესიაზე სახმრ-დან მთელ სიგრძეზე მიშენებულ ეგეტერს (11,7X X5 მ), რ-ისგანაც მხოლოდ საძირკვლია შემორჩენილი, სახმრ-ით შესასვლელი ქვინია, ხოლო აღმ-ით ნახევარწრიული აფსიდი.

275. აგმა




წიფორი

276. ნასოფლარი და წმ. გიორგის ეკლესია, არქელ, არქიტ. ძ. მდებარეობს სოფლის ზემოთ, ადგილ ბატონბაშაში, თარიღდება გვიანდ. ფოლ. ხანით. (ა) ნასოფლარზე აღმონდა ნასახლარია ნანგრეულები. (ბ) წმ. გიორგის ეკლესია

დას. ნასოფლარზე. ეკლ. დარბაზულია (6X3,2 მ), ნაგებია ნატეხი ქვით. დაზიანებულია: ჩამონგრეულია გადახურვა მთლიანად და მორღვეულია კედლების ზედა ნაწილები, დარღვეულია იატაკის დონე, ოთქმის მთლიანად დანგრეულია მინაშენი. ეკლესიაში შესასვლელი სახმრ-დანაა. ნახე-

276(ბ). აგმა



ვარწრიული შევირილი აფსიდის ღერძზე თაღოვანი სარკმელია, მის ორივე მხარეს - ოთხი სწორკუთხა ნიში. სარკმლები სახმრ. და დას. კედლებშიცაა. ისინი გარეთკენ ვიწროვდება.

ეკლესიაზე სახმრ-დან მთელ სიგრძეზე მიშენებულ სა მ ლ ო კ ე ლ ო ს (5,6X3 მ) შესასვლელი სახმრ. კედლის დას. ნაწილში ქვინია. ეს საბჯენი ნატეხი ქვით ამოყვანილი კედლით შეაზე იყო გატიხრული და კედელი კარი იყო გაჭრილი. კვ. რ. ნ. ა.

წყრუთის სახმარი.

იხ. სოფ. წი ნ რ ა ე ხ ი, წყრუთის საყდარი.

შეკრიბანი

(ზემო ხანდაკის სოფსაბჭო)

277. დრისის ჯაზახანად ციხის შემოღებში, არქიტ. ძ. მდებარეობს სოფლის დას-ით 400 მ-ზე, მდ. თემ. მის მარცხ. ნაპირას. კომპლექსში შედის: ციხე-გაღვიძანი. ეკლესია, კოშკი, სასხლე (დანგრეულია). თარიღდება ვანეთი. ფოლ. ხანით.

(ა) კომპლექსს შემოღებული ქონდა რთული მოხაზულობის გა ლ ა ე ა ნ ი. მ შევსებულებს კლდოვანი კონცხის ყველა ადგილი გამოყენებულია. გაღვიძანი და მის ტერიტორიაზე მდებარე სხვა ნაგებობები, ეკლესიის გარდა, ნაგები იყო ქვიშაქვითა და რიყის ქვით. ციხე-გაღვიძანი ორ-იარუსიანია. ზედა იარუსზე, ჩრდ-ით კოშკი დგას, სახმრ-ით - მცირე

(ლაშისხანის სოფსაბჟო)

278. წმ. გიორგის ეკლესია, არქიტ. ძ. დგას სოფლის ჩრდ.-დას-ით 2-3 კმ-ზე, შიის ფერდობზე, ნ ა ს ო ფ ლ ა რ ბ ე ნ ი ს ტ რ ი ბ ი ო რ ი ა ზ ე ს ტ ი ლ ის ტ. ნიშნებით თარიღდება IX ს.

მკ. ეზოს შემოვლებული ქიონდა რიყის ქვით ნაგები გალავანი. მისგან მხოლოდ მცირე ნაწილი შემორჩენილი.

ეკლ. დარბაზულია (10,25X5,5 მ), დგას გალავნის ჩრდ. კედელთან. ნაგებია სხვადასხვა ზომის რიყის ქვით, კარ-სარკმლის თაღები და სატარიუმო თაღი იმპოსტამბიანად კარგად დამუშავებული შირიმის ქვითაა ნაწყოფი. ეკლესიას ორი შესასვლელი იქვს - დასით და სამხრ-ით. ორივე კარი შიგნიდან თაღოვანია, გარედან არქიტრავული. თაღებს შემადგენელ ქვებს შორის თაღოვანი ნიშნები გამოყვანილი. დასისებრი აფსიდის ღერძზე მაღალი თაღოვანი სარკმელია. სარკმლის ქვემოთ კედელთან შირიმის ქვით ნაწყოფი სატარიუმო ქვა დგას. საკურთხეველი დარბაზისაგან გამოყოფილი ფართო მხრებით, რბეზეც ნაღისებრი სატარიუმო თაღი გადაყვანილი. საკურთხეველი გამოყოფილი იყო კანკელით, რის მონუქურთმებული ფრაგმენტები გვიანდ. კანკელის რიყის ქვის წყობაშია სატარებული. ორი თაღოვანი სარკმელია

277. გერგემა: 1. ეკლესია, 2. კოშკი, 3. სახსაღ


ეკლესია. ზედა იარუსის გალავნის კედლებში ვიწრო სათოფურებია. ქვედა იარუსზე სხვადასხვა დანიშნულების ნაგებობები უფილა. სამხრ-ით მდგარა ორსართულიანი (ბ) სახსაღი. რ-საც ჩრდ-ით გვეროდა სამურნეო დანიშნულების შენობა (ყველა დანგრეულია).

(ბ) ეკლესია დარბაზულია (6,35 X 4,65 მ), ნაგებია კარგად გათლილი მწვანე ტუფის კვარცხობით. დახიანებულია: დარღვეულია იატაკის დონე, გაზარებულია კამარა, ფასადებზე საპირე ქვები ბევრადგოლას ამოცვენილია. შესახველელი დას. კედ-

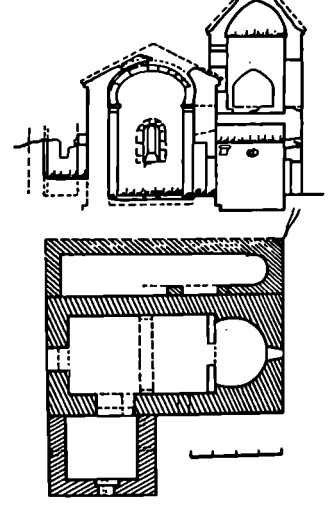
ლის ცენტრშია. იგი შიგნიდან თაღოვანია, გარედან გადახურულია არქიტრავის ქვით, რ-ზედც გამოყვანილია არქივოლტით შემოსაზღვრული ნახევარწრიული ტიმპანი. შუერილი, ნახევარწრიული აფსიდის ღერძზე ერთი შეუსრული სარკმელია, მის მარცხ. მხარეს - ვიწრო სალოდე, საკურთხელების იატაკში ამოჭრილია წრიული ფორმის საკამოდ ღრმა, ტურისებრი სათავსი. საკურთხელების ჩრდ. კედელში ქვემოთქან დახრილი ვიწრო სათოფურია. ერთი სწორკუთხა სარკმელი გაჭრილია სამხრ. კედელში, ხოლო ორი თაღოვანი - დას. კედელში. დარბაზი გადახურულია შეისრული კამარით, რ-იც ქვის კრონ-სტეინზე გადაყვანილ სატარიუმო თაღსა და დას. კედელს უერთდება. სამხრ. ფასადზე, კედელში ჩასმულ ფილაზე ამოყვითილია მცენარეული ორნამენტი.

(დ) ციხის სამხრ. ნაწილში დგას ოთხსართულიანი, გვერდით სწორკუთხა კოშკი (5,8X3,9 მ). ნაგებია ნატეხი კვითაქვით. ძლიერ დაზიანებულია: ჩამონგრეულია ზედა ნაწილები და სართულშუა გადახურვები. შესასვლელი შესამე სართულის ჩრდ. კედელშია. პირველი სართულის ოთხივე კედელზე საპირე ქვები ამოცვენილია. სამხრ. კედელში სწორკუთხა სათოფურია. მეორე სართული დაბალია, შესაძლოა სამურნეო დანიშნულებისა იყო. მესამე სართულის კედლები შედარებით განივრია, გადახურულია ონგა შეისრული კამარით. აქ, აღმ. და ჩრდ. კედლებში თითო სწორკუთხა სათოფურია. ამავე სართულზე, ჩრდ-ით, იატაკში ამოჭრილია სწორკუთხა ჩასასვლელი. შუაგესი ზერელობი კამარაზეც არის, ზედა სართულში ასაძირმად. მეოთხე სართულის კედლები მცირე სიმაღლეზეა შემორჩენილი, სათოფურების კალი არ შეიძინევა. დე. თ.

277(ბ). განივი განაკვეთი დას-ქნ. გვერდ



278. განივი განაკვეთი აღმ-ქნ. გვერდ



სამხრ. კედელში. საკმაოდ მაღალი პროპორციების დარბაზი გადახურულია ნაოსნობრი კამარით. მის შუა ნაწილში შეიკრული საბჯენი თალია, რ-ის ქუსლებთან მოთავსებული იმპოსტებს გვიანდ. სწორკუთხა კონტრ-ფორსები ფრავს. სტრუქტურით თაღის ქუსლებთან პერეორად გამოკვეთილი იმპოსტების მოთხოვნი თარი და დაბ-რილი სიბრტყე შეადგენს. თარი შირ-თულია შედარებულად ხახებს შორის მოქცეულია ლლევით.

აღმ. ფასაღზე, საკურთხევის სარკ-მელთან, კედელში ჩასმულია ორი რელიეფური ფილა. პირველი ფილა სარკმლის ზედაწილს, რ-ზეც თალია ამოკვეთილი. ფილაზე გამოსახული ნუქურთმა შიარჩოვლია მარტივი ხოლით, რ-იც ნუქურთმასთან ერ-თად საერთო სიბრტყეშია. შიარჩოვ-ბის ზედა და ქვედა ნაწილები სარკ-მლის თაღის წვეროსთან ნასკვით უკუ-შირდებიან ერთმანეთს. თაღის გვერ-დებზე შექმნილი არეები სტილიზებ-ული ფოთლებითაა შევსებული. მეორე ფილა პირველზეა შედგმული და მარცხენა თაროთაა შიარჩოვლებული. ფილის ღერძზე, ერთმეორის თავზე, ორი ერთნაირი, მაგრამ სხვადასხვა ზომის ეკლესიის მოდელია გამოსა-ხული. ფილის მარჯვ. ნაწილში გამო-სახულია ტახტზე მჯდომი დვთისშობ-ელი ყრბით ხელში, მარცხნივ - ტრი-ტორი, რ-ისაც ზედა მოდელი უპირ-აზს და დვთისშობლისი აქვს გა-წვდილი. ტრიტორისა და დვთისშობ-ლის ორივე მხარეს, ორდენა ზემოთ, ანგელოზებია; მარჯვ. ანგელოზი თა-ვისი სამოსლის ბოლოთი ლათინურ-ი წ-ისებრი მოხაზულობის ფოთ-ლოვან ელემენტთანაა გადახვეული. ასეთივე ფოთლოვანი მოტივის კვლი შეინიშნება ფილის მარცხ. არეში, ან-გელოზის ქვემოთ. ფილის თავისუ-ფალ არეებზე და ეკლესიის მოდელებ-ზე ნუსხური წარწერებია, რ-ებოც და-ხოზანებულია და მწვადლ გასარჩევი. მხატვრულ-სტილისტ. ნიშნებით, აგრეთვე ეპიგრაფიკული მასალის სა-ფუძველზე, ფილები X ს. II ნახ-ით შეიძლება დათარიღდეს. ორივე ფილა ეკლესიის კედლებში შეკეთების დრო-საა ჩასმული.

ამ ფასაღზე ფონტონის ჩრდ ქანობ-ზე შემორჩენილია თაღების მწკრივით დაშუშებული შირიმის ლავგარდნის რამდენიმე ქვა.

კელსისი ჩრდ. კედელს გვერს გვიანდ. შინ ა შე ნ ი, რ-ზეც შემორ-ჩენილია თაღების ფრაგმენტები - ორი ბურჯი, ერთი თალი მთლიანად და მეორე თაღის მხოლოდ ქუსლი. თაღები ნაგებია კვადრ. აგურით, ხოლო ბურჯები, კედლები და აუსი-დი - რიყის ქვით. კედლები სხვან მხო-ლოდ ქვემოთა ნაწილებილია შემორ-ჩენილი. ერთადერთი შესასვლელი მინაშენს დას-ით აქვს. უშუალოდ კე-ლესისთან დაშუშებული კარი მინაშენს არ ჰქონია.

(ა) ორსართულიანი სა მ რ ე კ ლ ო (4,7X3,9 მ) მიშენებულია ეკლესიის სამხრ. ფასლის დას. მონაკვეთზე. თარიღდება გვიანდ. ეუოდ. ხანი. ნაგებია რიყის ქვით. შესასვლელი სამხრ-დანაა. გარედან, შესასვლელის თხელი არქიტექტურის ზემოთ, ტიპანია, მის თავზე - მცირე ზომის სწორკუთხა სარკმელი. ასეთივე სარკმლებია აღმ. და დას. კედლებშიც. პირველი სარ-თული გადახურულია შეისრული კამა-რიით. მეორე სართული (ფუნატური) სან მხარეს შეისრული თაღითაა გახ-სნილი. ჩრდ-ით უფრო დაბალია თა-ლია. თაღის არეში გამოიხსნება სი-ლის სარკმელი. ეს სარკმელი ცხნუ-ლი გუმბათოვანი კამარითაა გადახუ-რული. სამარჯვლო დასრულებულია პირამიდული სახურავით, რ-ის საბურ-რავი მთლიანად ჩამოცვენილია. **ღვ. თ**

სომეხი

(სოფსაბჰოს ცენტრი)

279. სომეხი, სოფელი, ისტ. ძ. მდევ-ბაგობის მდ. ხეხმელას (მტკვრის მარჯვ. შენაკადი) ნაპირებზე, კასი-ბანდ 30 კმ-ზე, გრაკლიან (უახლოე-სი რკ.-გზ. სადგური) 7 კმ-ზე. სოფელ-ში და მის მიდამოებში მოხდა რამდენიმე მნიშვნელოვანი ისტ. მოვლენა.

(ა) 1863 წ. გლეხები რამდენიმეჯერ გამოდიდნენ მემამულეების წინააღმ-დეგ. მემამულე ეგზირიშვილმა გლე-ხები უშუალოდ გადასახად გაუღიდა. ავღლებებშია გლეხობამ საინფორ-მაციოა კავკასიის შევისნაცვალს, მაგრამ მშართელობის ორგანიზება მემამულის ინტერესები რაიცივა. სო-ფელში ჩააყენეს ეგზეკუტია. მემამუ-ლის ბრძანებით კახაკებმა დაარბეს სოფელი. გლეხები ტყეში გაიხიზნენ. გლეხობა წინააღმდეგობა დაძლეული იქნა. 1863 წ. 13 აგვ. მეთოსნაცვლის განკარგულებით ეგზეკუტია მოიხსნა.

(ბ) XIX ს. 60-იან წლებში აქ დაარს-და პირველი სოფლის სკოლა, რ-შიც ასწავლიდნენ წერა-კითხვის, სწე-თი რჯულსა და ხელსაქმეს. 1864 წ. ქართველთა შორის წერა-კითხვის გამავრცელებელი საზ-ნის თაოსნო-ბით სკოლა გადაკეთდა 4-წლიან სას-წავლებლად. 1868 წლის სექტ-დან შეუდგა მუშაობას ახალი პროგრამ-ით. სწავლება ქართ. ენაზე წარმოებ-და. სკოლას სხვადასხვა დროს ხელმ-ძღვანელობდნენ: ნ. თარხნიშვილი, გრ. კახსაძე, ი. ციციშვილი, ი. ცხევი-დაძე, ი. ჭიჭინაძე, ზ. ჯავახიშვილი, ქ. ჯავახიშვილი და სხვ.

ხ-ში გახსნილია ი. ჯავახიშვილის სახლ-მუზეუმი; გოგირდოვანი მინე-რალური წყლის ბაზაზე მოქმედებს საბაზანი.

ბიბლ.: 400:1884 წ., სექტემბერი, № 81; 403:1888 წ., ივლისი, № 51;


408:1873 წ., მარტი, № 14; 418; 422; ფონდი 17, ოქტ. 2, საქ. 6619, გვ. 5-7. ქ. ა. წ. თ.

281. ისიდორიანთ საყდარი. არ-ქიტ. ძ. დგას მდ. ხეხმელას დას-ით, სოფლის სასაფლაოზე, თარიღდება გვიანდ. ეუოდ. ხანი.

კელ. დარბაზულია (13,4X7 მ), ნაგებია ნატეხი ქვით, გამოყენებუ-ლია რიყის ქვა და ქვიშაქვი. ძლიერ დაზიანებულია: დანგრეულია ზედა ნაწილები და სამხრ. კედლის დას. ნაწილი. შესასვლელი დას-დანაა. ნა-ხვევარწროლ აფსიდს სარკმლის ქვა-ლი არ შემონახვა. აფსიდის ჩრდ. მხარეს ნიშია, მარჯვნივ - მცირე ზომის სათავსი. კამარე კედლები და შეს-რული გვირაბი წველი პილასტრით და შეისრული საბჯენი თალითაა დანა-წერებული. ინტერიერში შეიმჩნე-ვა (ა) მო ხ ა ტ უ ლ ო ბ ის ფრაგმენ-ტები. აღმ. ფასაღზე შემორჩენილია ქვიშაქვის რამდენიმე საიპო ქვა. **ღვ. თ.**

282. კპარტიის წმ. გიორგის ეკ-ლესია. არქიტ. ძ. დგას მდ. ხეხმელას დას-ით, სოფლის სასაფლაოზე, თა-რიღდება გვიანდ. ეუოდ. ხანი. კელ. დარბაზულია (6,5X4,7 მ), ნაგებია ნატეხი ქვით. ძლიერ დაზიანებუ-ლია: ჩანგრეულია კამარა და კონქი, კრამიტი ჩრდ. კანონზე მთლიანად აურლია, ხოლო სამხრ. კანონზე მცირე ფრაგმენტებია შემორჩენილი. ჩამოცვენილია ლავგარდნის ქვები

282. კავსა

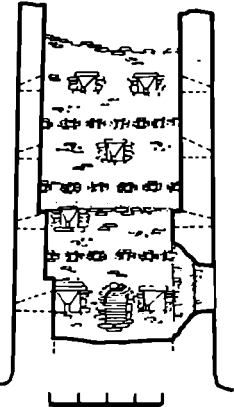


ოთხეუ მხარეს, დას. და ჩრდ. კედ-
ლებზე გარედან 1 მ სიმაღლეზე
შიქა მიუროლი. კვლესიას ორი ში-
გნიდან თაღოვანი, გარედან არქი-
ტრავული შესასვლელი აქვს - ერ-
თი სამხრ. კედლის დას. ნაწილში, მეორე
- დას. კედელში (ამოშენებულია).
ნახევარწრიული აფსიდის ღერძზე
თაღოვანი სარკმლია, მის ორგვე
გვერდზე - სწორკუთხა ნიში. ასეთი-
ვე სარკმლებია სამხრ. და ჩრდ. კედ-
ლების ადმ. ნაწილში. დარბაზის დას.
კედელში სარკმლის თაღი ებჯინე-
ვა კამაროვან გადახურვას. გრძივ კედ-
ლებზე წველი პილასტრია. მ. პ.
283. კომპი, არქიტ. დ. დგას შდ. ხე-
შელას დას-ით, სოფლის სასაფლო-

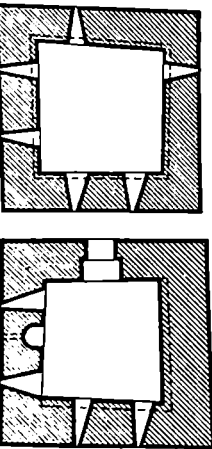
ზე. თარიღდება გვიანდ. ფეოდ. ხა-
ნი. ეკემთ კვარატული პ. (7,3X
X7,3 მ) ხუთსართულიანია. ნაგებია
რიყის ქვიბა და ქვიშაქვით. დაზიან-
ებულა: ჩაქცეულია სართულშუა
გადახურვა, ნამონგრეულია ზედა სარ-
თულის კედლები, პირველი სართული
მიწოთა და ქვებითა ამოვსებული.
ა. ში შესასვლელი მეორე სართულის
სამხრ. კედელშია გაჭრილი. ამავე
სართულზე ადმ. კედელში ბუხანი და
ორი სათოფურია, ჩრდ. კედელში -
ორი სათოფური. დას. კედელი კუ-
რვასეუ სართულზე, სამხრ. და დას. კედ-
ლებში - ორ-ორი სათოფურია, ადმ.
და ჩრდ. კედლებში - თითო. მეოთხე
სართულზე ოთხეუ კედელში თითო
სათოფურია, გეხუთეზე - ორ-ორი.
სართულშუა გადახურვა ხის კოჭვთ
ფრდნობდა. მ. პ.
284. კომპი-სამრეკლო, არქიტ. თ.
დავს ჯავახიშვილების უბანში. თა-
რიღდება გვიანდ. ფეოდ. ხანით. კოშ-
ზე სამეორე დაშენებულია მოგვი-
ნებით. კოშკი ცილინდრულია (ღიაშ.
5,6 მ), სამხრეთულიანი, ნაგებია რი-
ყისა და ნატეხი ქვით. დაზიანებულია
ჩანგრეულია სართულშუა გადახურ-
ვა. კოშკში შესასვლელი მეორე სარ-
თულზეა. პირველი სართული ყრუა,
მის კედლებში ორი სწორკუთხა ნი-
შია. მეორე სართულზე ერთი წრიუ-
ლი ნიში და ქვესი სათოფურია, მე-
სამეზე - ოთხი სწორკუთხა ნიში და
ექვსი სათოფური. ყველა სათოფუ-
რი სწორკუთხაა, გადახურულია არ-
ქიტრავით. აფურისა და რიყის ქვის
შერეული წყობით ამოყვანილი სე-
კუნდო და თაღები საკმაოდ მასიუ-
რეა სვეტს ვერდნობა და გადახუ-
რულია ხის კონსტრუქციებზე მოწყო-

ბილი თუნუქის პირამიდული სახუ-
რავით (დაზიანებულია). მ. პ.
285. ნაბამონინათ სპაშარი, არქიტ.
დ. დგას შუა სოფელში. თარიღდება
გვიანდ. ფეოდ. ხანით. კვლ. დარბა-
ზულია (9,2X6,7 მ), ნაგებია ნატეხი
ქვით. ძლიერ დაზიანებულია: მონგ-
რულია კედლების ზედა ნაწილი,
დარბაზი 1 მ სიმაღლეზე ნანგრევე-
ბითაა ამოვსებული. შესასვლელი
სამხრ. კედლის დას. ნაწილშია. ნა-
ხევარწრიული აფსიდის ღერძზე სარ-
კმელია, მის გვერდებზე -
თითო სწორკუთხა ნიში. წველი პი-
ლასტრით დარბაზის გრძივი კედლე-
ბი თითქმის ორ ტოლ ნაწილად
იყოფა. მ. პ.
286. ნამომსახლარი, არქიტ. მ. მდგ-
ბარეობს შდ. ხეშელას მარცხ. ნაპირ-
ზე, წყალსაქანი ქვესადგურის დას-
ით, 50 მ-ზე. თარიღდება გვიანდ.
ფეოდ. ხანით. ნ-ზე უნდაპირულად
იპოვება კერამ. მასალა: წითელზედა-
პირიანი ჯამის და შავზედაპირიანი,
პირგადაშლილი და მუცელგამობრი-
ლი თიხის ჭურჭლის ნატეხები. თიხის
ჭურჭლის ყელს შუაში რელიეფური
წიბო შემოფეხება, მუცლის ირგვლივ
ღარული წრებია. წრებს შორის
ჩანს მულია ფრჩხილისებრი ორბოტი
ორნამენტი. მოპოვებული მასალა ინა-
ხება კასპის მხარეთმც. მუზეუმში.
მ. პ.
287. საკულტო ნაბამონა, არქიტ.
მ. მდგბარეობს სოფელგორის სამხრ-
დას-ით, 500-600 მ-ზე, ადგილ დუ-
ბეში. თიხით შეღვნილი ძეგლი ნა-
გებობა, რიც ამჟამად დამწვარია,
თარიღდება ძე. წ. II, ახ. წ. I ს-ით.
ნაცოვან-ნახშირეოვან ფენაში აღ-
მოჩნდა უცნობოდ არეული ნივთე-
ბი: ევრცხლის ორი თხელი ფირფი-
ბი, ბრინჯაოს ზარბატი, ევრცხლი-
სა და ბრინჯაოს ზარბატი და მძი-
ვები. ევრცხლის ერთი ფირფიტა ხა-
რის თაღის სტილიზებულ გამოხატუ-
ლებას ჰგავს. მის ცენტრში ორი
მანჭვალი აქვს. მეორე ფირფიტა ცხო-
ველის მოხრილი კიდურისმგვარია,
აქვს წერტილოვანი სარტყელი და
სამანჭველ ნახვერტი. აღმოჩენილი
ნივთები უნდა უკავშირდებოდეს რე-
ლიგიოზ-რიტუალურ დროშას.
ბიბლ., 65:42-50. მ. პ.
288. წითელი საყლარი, არქიტ. მ.
დავს სოფლიდან 2 კმ-ზე, შდ. ხე-
შელას მარჯვ. ნაპირზე. თარიღდე-
ბა გვიანდ. ფეოდ. ხანით. კვლ. დარ-
ბაზულია. იგი გარედან წითელი თლი-
ლი ქვით ყოფილა მოპირკეთებული
(აქედან მომდინარეობს სახელწო-
ნება). ძლიერ დაზიანებულია: მონგ-
რულია ზედა ნაწილები, მთლიანად
დანგრეულია ევტერი, კარბჭის კედ-
ლები 1 მ სიმაღლეზეა შემორჩენი-
ლი, სამარე ქვები ამოცვენილია. შე-
სასვლელი ორი იყო - დას-ით და
სამხრ-ით.
კვლესიას სამხრ-დან ეკეტერი,

283. განაკეთი, სართულების გეგმები



284 საერთო ხელი



დას-დან კი კარიბჭე ქეონია მი-
შენებული. სამივე ნაწილი გარედან
სწორკუთხა გეგმაში იყო ჩასმული.
ფასადები უხედავ ყოფილა მოჩუქურთ-
მებული. *ქ. თ.* 289. *ფ. ბიორგის სახლარი, არ-
ქიტ. ძ. დვას სოფლიდან 5 კმ-ზე,
მდ. ხეხმელას მარჯვ. ნაპირზე. თა-
რიღდება VI-VII სს-ით.*

*კვლ. დარბაზულია (7,8X7,7 მ),
ნაგებია თლილი შიშითალო, ხორბ-
ლისფერი ქვით. სამხრ-დან მიშენე-
ბული აქვს დაბალი ეგვიტერი.
კვლ. ძლიერ დაზიანებულია: არა
აქვს სახურავი და ლავგარდანი, ჩანგ-
რული ეგვიტერის კამარისა და სამხრ.
კედლის დას. ნაწილი. ეკლესიაში
შესასვლელი ეგვიტერიდანაა. მეორე
შესასვლელი კელსის დას. კედელ-
შია. ორივე შესასვლელი განიერია, გა-
რედან არქიტრავული, შიგნიდან თა-
ღოვანი. როგორც კელსის, ისე
ეგვიტერის აფსიდები ნალისებრია,
ასეთივე ფორმა აქვს კონქების თა-
ღებსაც. ორივე სათაფის საკურთხე-
ველში თითო განიერი სარკმელია.
დარბაზი გადახურულია ცილინდ-
რული კამარით. ეკლესიაში დაცუ-
ლია სამშლიანი კანკელი, რიც-
ორი, სხვადასხვა ხანის, ფრაგმენ-
ტისაგან შედგება. კანკელი პირვე-
ლად XI-XII ს. დაუდგამთ. მისგან შე-
მორჩა მხოლოდ ქვის პროფილირე-
ბული სვეტები და გამჯლი ფით-
ლები რელიეფით მორთული კაპი-
ტელი, რაც მოგვიანებით, შვეთე-
ბის დროს ეგვიტერის კონქის კონსო-
ლად გამოუყენებიათ. მეორედ კანკელი
თაბაშირით აღუდგესათ XIV ს. მარ-
ყუვებით შეკრული ფესტონებიანი
თაბაშირის თაღები გაუყეთებიათ და
შიგ დაუდგამთ თაბაშირისავე ფილები,
რ-ზელაც ამოჭრილია გეომეტრიული
წნულიის მედალიონები და ჩარჩო.
როგორც ჩანს, ეს კანკელიც დაზე-
რულია და მისი ხელმოკრედ აწყო-
ბის დროს ზოგი ნაწილი თავის ად-
გილას არ ჩაუსვამთ (კანკელის XIV ს.*

ფენის რამდენიმე ფრაგმენტი საქართვე-
სახელმწ. მუზეუმის ფონდშია და-
ცული).

ეკლესიის დას. კედელზე და აფსიდ-
ში შემორჩენილია (ა) მოხატუ-
ლობის დაზიანებული ფრაგმენტ-
ები. სტილისტ. ნიშნებით მიატ. XII ს.
უნდა გუფუნოდეს.

ფასადების დეკორიდან შემორჩე-
ნილია აღმ. სარკმლის თავსართის
ფრაგმენტი. ჩრდ. და აღმ. ფასადე-
ზე; გვიანდ შეეეთების დროს, რე-
ხი ფერის დაუმუშავებელი ქვის ფი-
ლები ჩაუსვამთ. *ქ. თ.*
290. *ფ. ტმეძორას ეკლესია, არქიტ
ძ. დვას სოფლის დას-ით 300-400 მ-
ზე, სასაფლაოზე. მოსახლეობა მას
კვირიკშინდასაც უწოდებს. თარიღ-
დება გვიანდ. ფეოლ. ხანით. კვლ.
დარბაზულია (8,7X4,8 მ), ნაგებია
ნატეხი ქვით, გამოყენებულია ქვი-
შაქა და აგურიც. ძლიერ დაზიანე-
ბულია: დაახლ. 1 მ სიმაღლეზე ამოე-
სებულია ძიწით. შესასვლელი სამხრ-
დანაა, კარი გარედან არქიტრავულია,
შიგნიდან — თაღოვანი. არქიტრავი
ქვიშაქისაა, თაღი მწეანე ფერის
ტუფის თლილი კვადრებითაა ნაწყო-
ბი. ეკლესიას სამხრ-დან მიშენებული
ქეონია კარიბჭე, რ-ის მხოლოდ
დას. კედლის ნაწილია შემორჩენი-
ლი.*

ბიბლ.: 78:60-74.

დვ. თ. 291. *ხომეაშორა, არქელ. ძ. მღე-
პარეობს სოფლის ჩრდ.-დას-ით, 2,5
კმ-ზე, სანიორე ქედის ბოლოში,
ხეხმელას მარცხ. ნაპირზე
ბ. 1954-61 წწ. გათხარა იამ ინ-
ტის ექსპედიციამ (ხელმძღვ. ნ. ბერ-
მინიშვილი). გათხარა ნაშოსახლა-
რი, კერამიკოსა სახელოსნო უბანი
და სამაროვანი.*

(ა) ნ ა მ ო ს ა ხ ლ ა რ ზ ე გაითხარ-
ა რვა სტრატეგრაფიული პორიზონტი
(I-VIII ზემოდან ქვემოთ). VIII-VII
პორიზონტები თარიღდება ძვ. წ. XV-
XIV სს: VI — დაახლ. ძვ. წ. XIII ს;
V — ძვ. წ. XII-X სს: IV — ძვ. წ. IX-
VII სს; III — ძვ. წ. VI ს; II — ძვ. წ.
V ს. I — ძვ. წ. IV ს-ით. გორაკზე უწყვე-
ტი ცხოვრება ყოფილა და ნაშოსახლა-

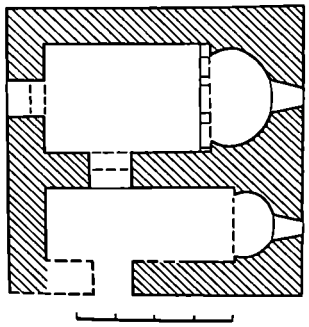


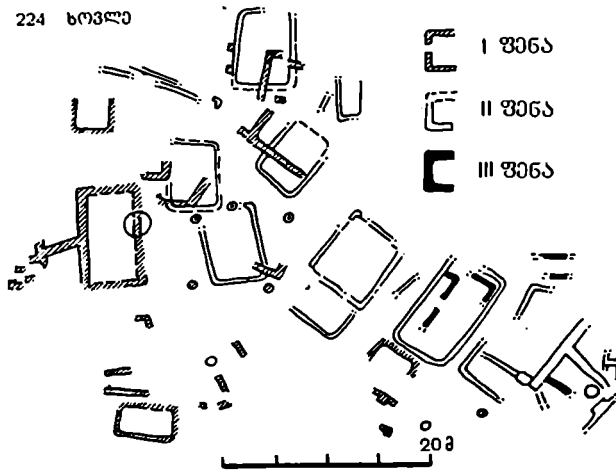
291(ა). კერპის თავი, თიხა

რი ფენები ერთმანეთის გაგრძელებ-
ბასა და განვითარებას წარმოადგენს.
თავდაპირველად მოსახლეობა ხანოი-
რე ქედის ბოლოში, განმხოლოებულ
გორის თხემზე დასახლებულა და
სამოსახლოსათვის ირგვლივ თხრი-
ლი და კედლი შემოუკლავია. ძვ. წ.
XV-VII სს-ის (VIII-IV პორიზონტი)
საცხოვრ. სახლები ძირითადად სწორ-
კუთხაა, ერთოთახიანი, აქვს ქვითა
და ტალახით ნაგები საფუძველი,
იატაკი თიხატექანილია, კედლები —
ძელური, ორივე მხარეს შეღვსილია
თიხით. უკანა კედლის მარცხ. კუთხე-
ში ღუმელია, მარჯვენაში — თიხის
ნაძირი კერპის თავებით შემკული
საქურთხველი. ტიხრით შეღვსილია,
ორივე მხარეს თიხით შეღვსილი.
სახურავი, სავარაუდოა, ბანური იყო,
გადახურვა კედლის ბის სვეტებს

291. გათხარების საერთო ხედი

289. გგმა





291(ა) სამხრ. უბნის გეგმა

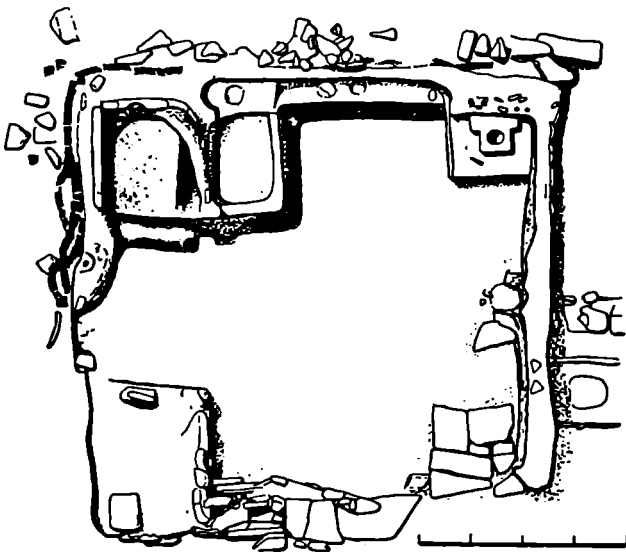
(შემორჩენილია ნაშთები) ევროპული, შუაზე გადახრილი იყო თავზე-საცხოვრ. სახლებში აღმოჩნდა ნამკვლეოს კაეის ჩასართები, საწყო „კოდები“ (მარცხელის შესანახი ორ-შობები), მარცხელული, მსხვილფეხა და წრილფეხა ცხოველთა ძვლები,


რაც იმას მოწმობს, რომ იმდროინ-დელი ხოლვეორლები მიწათმოქმე-დებსა და მეცხოველეობას მისდევლ-ნენ. აღმოჩნდა აგრეთვე სამეთუნეო ჩარხზე დამზადებული შავად და ლე-ვად, ზოგჯერ წაბლისფრად გამოშე-ვარი სხედასხვა გეომეტრიული სა-

ხეებით შემკული ჭურჭელი: ქილე-ბი, ღერგები, ღოქები, ქოთნები, ქვაბქოთნები, ტოლნები, ჯამლანგრე-ბი და ქვევრის ნატეხებიც. ძვ. წ. XII-X სს. ხ-ის ჩრდ-ით სოფელი გან-და. ამ დროის საცხოვრ. სახლებში ერთი ნახევარი ბოსილადა გამოეხე-ბული, სადაც მოწყობილია ზღვე თა-ვისი სანერწყულით. ძვ. წ. IX-VII სს. (IV პორიზონტი) ხოლვეორლებს ერთი საერთო ბოსელი ჰქონიათ, რ-იც მიწმეხულია გორის გამოშ-ეულ კედელზე. ბოსლის იატაკი მო-ვლადენებულია და ზღვეს (სივ. 2 მ) წუნწუხის საღისარი გასდევს. ბაგა ხის ძვლებითაა მოწყობილი. ამავე პერიოდში ნამოსახლარზე ერთი საერთო სალოცავიც შეუქმნიათ - ქვით ნაგები მასიური სვეტი (სიმა. 2 მ) ამ პორიზონტში აღმოჩნდა ოთხი ორ-ფიცრიანი კერა. IV პორიზონტ-ში, როგორც გორაზე, ისე სოფელ-ში, რ-იც ახლა უკვე სამხრ-დან ევ-რის გორას, ჩნდება წითლად გა-მომწვარი კერამიკა. ძვ. წ. VI ს. (III პორიზონტი) გორა საქმაოდ გასცდე-ნია ბუნებრივ ფარგლებს მისთვის ღრმა თხრილთან ერთად ქვის დიდი გაღაიანი შემოვლიათ. გაზრდილი სოფლის სახლერგობ და მოსახლეო-ბის რაოდენობა. ახლა გორაზე და სოფელშიც სახლები შენდება ნატე-ხი ქვითა და ტალახით ნაგებ საუფ-ველზე ტყეპილი თიხით ან ალიზით. გორაზე სახლები რაღღნივე ოთა-ხისაგან შედგება. დარჩა ძველებუ-რი ღველი ოთახის კუთხეში, ღუ-მელთან ახლოს ქვის მაკადა, კედ-ლის გასწვრივ სკამი, ერთ-ერთ ოთახ-ში კედლებზე და იატაკზე აღმოჩნდა ჭილოფი. გაჩნდა ახალი ტიპის სა-კურთხეველი - შუა ოთახში თიხის ან ქვის ოთხკუთხა ან მრგვალი ბაქ-ნები (სიმა. 0,2 მ), რ-ზედაც ცეც-ხლის კვალი ჩანს. საქონელი ისევ საცხოვრებელში ჰყავთ. გორაზე სა-ქონლის სადგომი არ შეიმჩნევა გო-რაზეც და სოფელშიც შეიღვევად გა-მომწვარი ჭურჭელი ინარჩუნებს ძველ ფორმებს და ორნამენტაციას. ჩნდება წითლად გამომწვარი ჭურჭლის ახა-ლი ფორმები (ქვევრები, ღერგები, გრძელტანიანი ქილები, მილიანი და სამტურა ღოქები და სხვ.). ჭურ-ჭელი შეღებილია წითელი საღებავით (წერნაქით). ნამოსახლარზე აღმოჩნდა აგრეთვე ქვის სამეთუნეო იარაღი (ხელსაუჭეავეები, ხანაუები, საბეველე-ბი, ნამგლის კაეის ჩასართები, საღეი-სები, ქალის პატარა ქანდაკება). რკი-ნისა (დანისპირის ფრაგმენტები, „ასტამი“) და ძვლის (ყუნწიანი ის-რისპირები, საღისები) ნივთებიდან განსაკუთრებით აღსანიშნავია გა-მომწვარი თიხის სამეთუნეო მოგვი (III პორიზონტი).

ხ.ის ნამოსახლარი შედის აღმ. ამიერკავკ. კულტურის წრეში. იგი მთელი რიგი ნიშნებით ენათესავე-ბა მომიჯნავე მხარეების ლოკალურ

291(ბ) საცხოვრებელი სახლის გეგმა

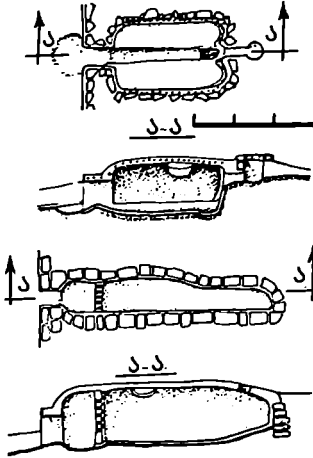




291(ა). ბოსელი, ვაგა

ნაწილი კი - კასის მხარეშიც. მუხუშის ფილიალში, ხოლეს იე. ჯავახიშვილის სახ. სახლ-მუზეუმში. ბიბლ.: 174

მკ. გ.



291(ბ). ქურები (გვეშები და განაკვეთები)

კულტ წრეებს (ქვემო ქართლი, თრიალეთი, შიდა ქართლი, სამთავრო) მაგრამ მნიშვნელოვნადაც განსხვავდება მაოვან, რაც მითითებს აქ არაკულ. მიკროაიონის არსებობაზე.

(ბ) სახელოსნო უბანი მდებარეობს ნამოსახლარის სამხრ-ით, 0,5 კმ-ზე. შესწავლილია სამი პერიოდის (ძვ. წ. IX-VIII, VII-VI და V-IV სს.) სახელოსნოები. ყოველ სახელოსნო უბანზე აღმოჩნდა ქურა, ხელოსნის საშუაო ქერს მაგიდა, თიხის შესანახი (გასაუფუცელი) ორბები, წყლის შესანახი ღერები და ხელოსნის საცხორ. სახლი. აქ გამოვლენილი ქურები ეროვნულად განვითარდა არიან დაკავშირებული, მაგრამ განსხვავდებიან კონსტრუქციულად.

(გ) სამაროვანი მდებარეობს ნამოსახლარის სამხრ-ადმ-ით, 0,5 კმ-ზე, ადგილ ღებუში. თარიღდება ძვ. წ. XIV-VI სს-ით. სამარგბ-ში მიცვალბულები ჯგუფ-ჯგუფად არიან დაკრძალული. ინტენსიური ეროფეროვანია. განსხვავებულია ძვ. წ. VII-VI სს. სამარგბები, რ-ებიც სოციალური დიფერენციაციის მანერებელ მასალას შეიცავენ. მოპოვებული მასალის ნაწილი დაცულია საქართვ. სახელმწ. მუზეუმში, მირითადი

292. ივანე ჯავახიშვილის სახლ-მუზეუმში და ძმბლი. ისტ., მონუმ. ხელოვნ. ძ., ღვას სოფლის თაში. სახლ-მუზეუმში გაიხსნა 1968 წ., ძგვლი - 1983 წ.

იე. ჯავახიშვილმა (1896-1940 წწ) აქ გაატარა თავისი ბავშუობა. ყრმა ივანე ხშირად ჩაილიდა სოფელში ზაუხულობით. პირველი საყცენ-


კვლ. სამუშაოებიც აქ დაიწყო. შემდგომიც, უკვე ცნობილი მეცნიერი, ხოლეს ხშირი სტუდარი იყო. აქ ეწეოდა მეცნ. მუშაობას. სოფელში მასთან ხშირად ჩაილიდნენ სკურმარად გამოცხილი ქართვ. მოღუაწეები.

(ა) ხალი (20,6X17 მ) ორსართულიანია, ნაგებია ქვიითრით, გადაბურულია თუნუქით. მოვარი ფსადი მიმართულია ჩრდ-კენ. პირველ სართულზე ორი ოთახია, ერთში მოთავსებულია ფონდსაცავი. ამ სართულზე, მარჯვენე შერიე სართულზე ასახველი კიბეა. მეორე სართულზე ხუთი ოთახია, პირველ ოთახში დაცულია შემორ. ნიუთები (მაგიდა, სკამი, სათი, ტანსაცმელი), დანარენი ოთახები დათმობილი აქვს გამოფენას, რ-იც მოეწყო 1976 წ. ოქტ. დიდი მეცნიერის 100 წლისთავის იუბილესთან დაკავშირებით.

(ბ) 1983 წ. 15 ოქტ., აიად. იე. ჯავახიშვილის ხსოვნის დღეს, სახუი-მოდ გაიხსნა მისი ძე გლი. შოქანდ. ჯ. თუმარაშვილი, არქიტ. ლ. ჩიმახიძე, ქანდაკეა (სიშ. 4,3 მ) წარმოადგენს სტილიზებულ სიცოცხლის ხეს („სუქტი ნათლისა“), რ-ხედაც გამოსახულია ისტ.-ყოფითი დეტალები. მათ ფონზე ამოკვეთილია იე. ჯავახიშვილის სკულპტურული პორტრეტი. ბიბლ.: 74; 165. ბერძ. ც.

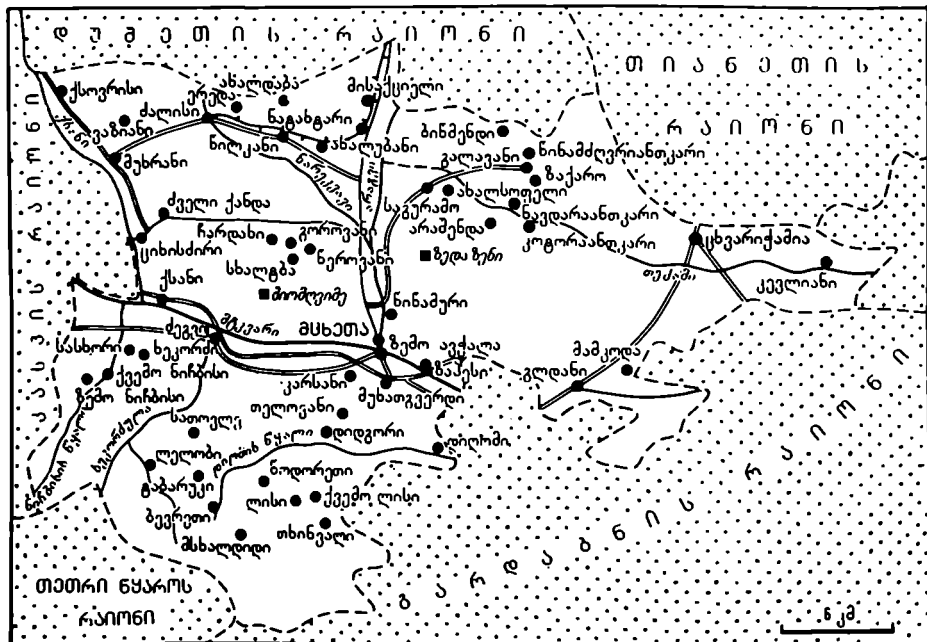
ჯაპანბაბო ციხე,

იხ. სოფ. ჯუკოპიანი, დრისის ჯავახაანთ ციხის კომპლექსი



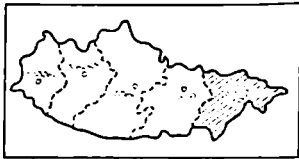
292. საერთო ხელი

III. მცხეთის რაიონი



● დასახლებული პუნქტი, სადაც არის ისტორიის და კულტურის ძეგლი
 ■ ყალკე მდგომი ძეგლი





III. მცხეთის რაიონი მდებარეობს აღმოსავლეთ საქართველოს ცენტრალურ ნაწილში. 1917 წლამდე მცხეთის რაიონის ტერიტორია შედიოდა ტფილისის გუბერნიის ღუშეთის მაზრაში, 1917 წლიდან 1929 წლამდე - ტფილისის მაზრაში, 1929 წლიდან 1930 წლის 1 ოქტომბრამდე ტფილისის ოლქში, ხოლო 1930 წლიდან 1934 წლამდე ცალკე ადმინისტრაციულ-ტერიტორიული ერთეული იყო. 1934-1938 წლებში დაქვემდებარა თბილისის გარეუბნის რაიონს. 1938 წლიდან კვლავ ცალკე ადმინისტრაციულ-ტერიტორიული ერთეულია. ჩრდილოეთით ესაზღვრება დუშეთის და თიანეთის, სამხრეთით - თეთრიწყაროს, გარდაბნის რაიონები და ქალაქი თბილისი, აღმოსავლეთით - საგარეჯოს, დასავლეთით - კასპის რაიონები. ფართობი 812,5 კვ. კმ. მოსახლეობა 57.000 რაიონული ცენტრია ქალაქი მცხეთა, რაიონში შედის 1 საქალაქო საბჭო (მცხეთა), 13 სასოფლო საბჭო (გალაიანი, გლდანი, დიდოში, ღიხი, მისაქციელი, მუსხანი, ნიჩხისი, სავურამო, ქსოფისი, ცხვირიჭია, ძგვე, წერეთანი, წილანი), 70 სოფელი. რაიონის ტერიტორიის დიდი ნაწილი უკუაია მუსხან-საგურამოს ვაკეს (ზ. დ. 500-650 მ). სამხრეთ ნაწილში წლვეა-თბოთისა და სხალტის ქედებია, აღმოსავლეთით ქართლისა და საგურამოს ქედების კლდეები ეშვება. რელიეფი დაბალმთიანია. ცალკეული მწვერვალების სიმაღლე 1600 მ-ს არ აღემატება. მთავარი მდ-

ნარეებია: მტკვარი, არაგვი, ქსანი, ნარეკვი, თეზაი.

მცხეთის რაიონი ზომიერად ნოტიო სუბტროპიკული ჰავის ოლქშია მოქცეული. ზამთარი ზომიერად ცივია, ზაფხული - ცხელი. ჰაერის საშუალო წლიური ტემპერატურა 10,8-12 C-მდეა, იანვრისა - 1,1-0,3-მდე, ივლისისა 22-23,6 C. ნალექების წლიური რაოდენობა 575 მმ-დან 635 მმ-მდე აღწევს.

გავრცელებულია მდელოს ალუვიური კარბონატული, მდელოს ვაევისფერი და ტყის ვაევისფერი ნიადაგები. წიაღისეული სიმდიდრეებიდან აღსანიშნავია ქსნისა და მცხეთის აგურკრამიტის თიხები, ძველის მერგელები და კირკვები. ტყეს უჭირავს 4036 ჰა. განსაკუთრებით ხშირი ტყეებია რაიონის აღმოსავლეთ ნაწილში მდებარე მთების კალთებზე, აქვეა საგურამოს სახელმწიფო ნაკრძალი.

რაიონის ტერიტორიაზე გადის ამიერკავკასიის რკინიგზის ხაზი, საქართველოს სამხედრო გზა და ადგილობრივი შვიშენგლობის საავტომობილო გზები.

რაიონში შემდეგი სამრეწველო დაწესებულებებია: „გოლოროს“ გემების მიხედვით აგებული ამიერკავკასიაში პირველი ჰიდროელექტროსადგური - ვ. ი. ლენინის სახელობის ქასკადი № 1 (ზაქაისი), საქართველოს სსრ მთავარენერგოს სამრეწველო-სარემონტო საწარმოს სამრეწველო ბაზა, თბილისის სასოფლო ინვენტარის კომბინატის მცხეთის ავეჯის ფაბრიკა, ქარხანა „პრომეიზიანი“, ძგვეის საშენ მასალათა კომბინატი, თბილისის სართავ-სატრეკოტაეო კომბინატის მცხეთის სამკერვალო ფაბრიკა, ვაერთიანება „სოლანის“ მცხეთის კერამიკისა და სუვერინების, შხატერულ ნაკეთობათა ექსპერიმენტული ფაბრიკა, საქართველოს სსრ უსინათლოთა სა-

ზოგადობის მცხეთის სასწავლო-საწარმოო წამოწყება, მცხეთის სათავო ავტოსატრანსპორტო საწარმო, საყოფაცხოვრებო მომსახურების სამმართველო, ეკების მრეწველობის (უალკოჰოლო წვენების, რძის, საკონსერვო ქარხნები) საწარმოები.

სოფლის მეურნეობის წამყვანი დარგებია: მებოსტნეობა-მებაღეობა, მევენახეობა, მეხილეობა, მოკავთ მარცვლეული. განვითარებულია მეცხოველეობა, მისდევს მებარეუმეობას, არის 18 საბჭოთა და სახელმწიფო მეურნეობა.

რაიონში 54 ზოგადსაგანმანათლებლო სკოლა, 40 საბავშვო ბაღი და ბაგაა. აქ არის საქართველოს სსრ მეცნიერებათა აკადემიის ფიზიკის ინსტიტუტის მუხბარეკერლის ბირთვული რეაქტორი, საქ. სსრ სოფლის მეურნეობის სამეცნიერო-კვლევითი ინსტიტუტი, საქ. სსრ სამეცნიერო-საწარმო გავრთიანება „თოთავი“, საქ. სსრ ზონალური მანქანათა საგამომცდელი სადგური, მცხეთის სასულქეითი სადგური, ი. წიანამდგერიშვილის სახ. სასოფლო-სამეურნეო ტექნიკური, სამუსიკო და კერამიკული სკოლები, 7 კულტურის სახლი, 20 საკლდეო დაწესებულება, 57 ბიბლიოთეკა, 2 საავადმყოფო, 14 ამაღლებული-პოლიკლინიკა, 15 მედპუნქტი. არის სასულქეითი სადგური, აქეს ფლიორი რიქში. მცხეთაში არის სახალხო თეატრი, ხელოვნებისა და ისტორიულ-არქიტექტურული მუზეუმი-ნაკრძალი, საგურამოში - ილია ჭავჭავაძის სახლ-მუზეუმი, გამოცემის რაიონული გაზეთი „მცხეთა“. არქეოლოგიური მასალა და მატერიალური კულტურის ძეგლები მოწმობენ, რომ რაიონის ტერიტორიაზე ადამიანი უწყვეტად ცხოვრობს ადრინდელი ბრინჯაოს ხანიდან დღემდე.

001. მცხეთა, რესპუბლიკური დაქვემდებარების ქალაქი 1956 წ-დან, მცხეთის რაიონისა და საქალაქო საბჭოების ადმინისტრაციული ცენტრი, ისტ. ძ. მღვდარეობის მღინარეების მტკერისა და არაგვის შესაყართან, მტკერისა და არაგვის ორივე ნაპირზე, თბილისიდან დასავლეთით 21 კმ-ზე.

მცხეთასა და მის შემოგარენში („დიდი მცხეთა“) არქეოლოგიური გათხრები დაიწყო XIX საუკუნის 70-იანი წლებიდან კაცქასიის არქეოლოგიის მოყვარულთა ხაზოვადოების (ხელმძღვანელი დ. ბაქრაძე) თაოსნობით. განსაკუთრებით გემიანი ინტენსიური არქეოლოგიური კვლევა გაიშალა 1930-იანი წლებიდან (ხელმძღვანელები: ი. ჯავახიშვილი, ს. ჯანაშია, გ. ნიორაძე, ა. კლანდაძე, მ. ივაშვილი, ნ. ხოშტარია, გ. გობეჯიშვილი, გ. ლომთათიძე, ა. აუაქიძე).

არქეოლოგიური გათხრებით აღმოჩენილია, რომ მცხეთა და მისი შემოგარენი დასახლებული იყო ჯერ კიდევ ადრინდელ და შუა ბრინჯაოს

ხანებში (III-II ათასწლეული). გვიანდელ ბრინჯაოსა და ადრინდელ რკინის ხანებში (II-I ათასწლეული) კი აქ მჭიდრო მოსახლეობაა. ძვ. წ. I ათასწლეულის შუახანებისათვის ძველი სამოსახლოები ერთ დიდ ქალაქად — დიდ მცხეთად გაერთიანდა. ლეგენდის მიხედვით ქალაქი დააარსა ვინარქმა მცხეთოსმა.

ძვ. წ. III ს-ის დასაწყისში მცხეთა აღმოსავლეთ საქართველოს სამეფოს — ქართლის (იბერიის) დედაქალაქია. გადმოცემა ქართლის სამეფოს დამაარსებლად თვლის მცხეთის მკვიდრს ფარნავაზს, რომელსაც ქართლიდან განუდევნია უცხოელი დამპყრობლები და განთავისუფლებული ქართლის მეფე გახდარა.


აღმოსავლურ-ქართული სახელმწიფოს ნაშთაღმებედაში დიდი როლი შეასრულა მესხურმა ელენებმა. მესხების სამოსახლო დღევანდელი მცხეთის ტერიტორიაზე უნდა გაეწინილიყო ძვ. წ. VIII ს. შემდეგ. ზოგიერთი მკვლევარი სახელწოდებას — „მცხეთა“ მესხების ხატობა სახელს შაუქორებს.

მცხეთის გადვადქალაქებაში დიდი როლი ითამაშა მისმა ხელსა-

რელმა გეოგრაფიულმა მდებარეობამ. აქ იურიდა თავს გზები დასავლეთ საქართველოდან, მესხეთიდან, სომხეთიდან, აღმანეთიდან, ჩრდილო კავკასიიდან, მცხეთაზე გადიოდა მსოფლიო მნიშვნელობის სავაჭრო გზები — ვ. წ. აბრეშუმის გზა, აქლემის გზა და ცხერის გზა.

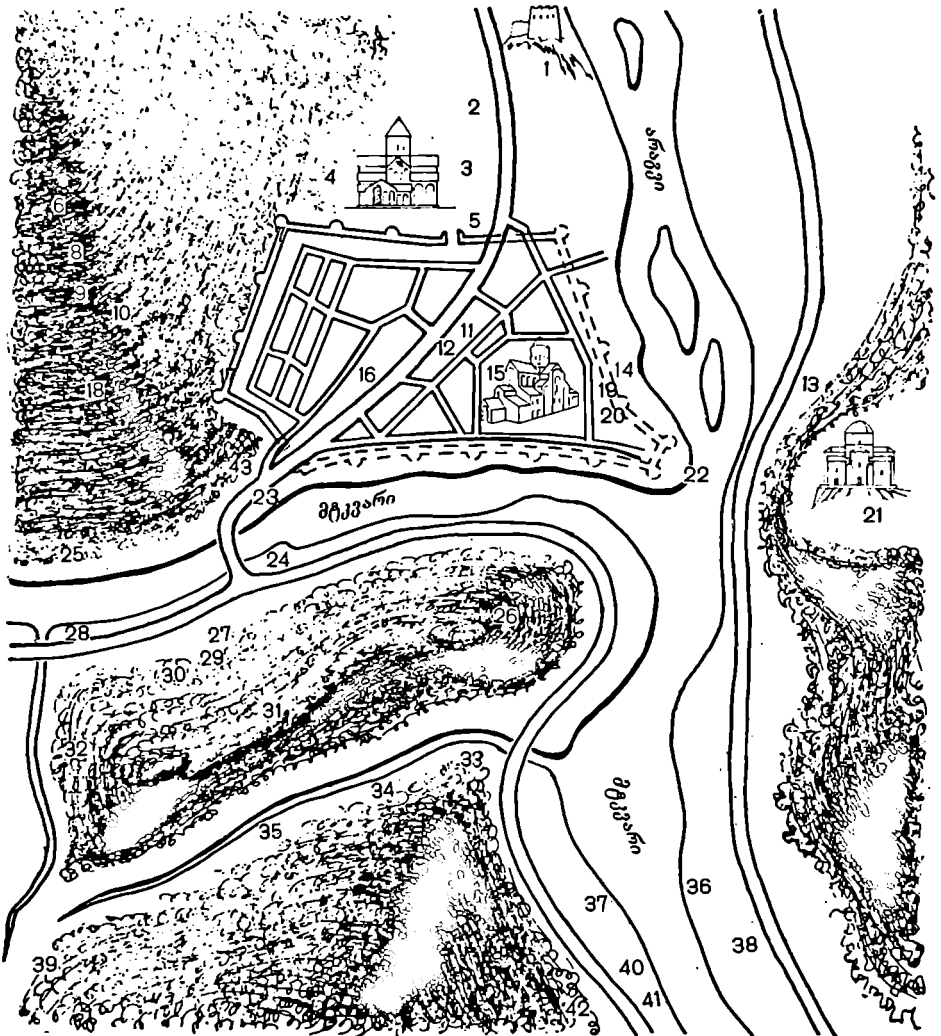
ანტიკური ხანის მცხეთა შედგებოდა ორი ძირითადი ნაწილისაგან — არმაზით კერძა ქალაქისა (მტკერის მარჯვენა სანაპირო) და „მუხნარით კერძა ქალაქისაგან“ (მტკერის მარცხენა სანაპირო). მისი მოსახლეობა სოციალურად და პროფესიულად დიფერენცირებული და ეთნიკურად ჭრეული იყო. მცხეთას რამდენიმე უბანი ჰქონდა: ხაუთრიც მცხეთა, შიდაციხე (არმაზციხე, აკროპოლისი, რომელიც ხაუთო რეზიდენცია და ხაპირო შემთხვევაში მოქალაქეთა თავშესაფარიც იყო), სამიტიანო, მოგე-

001. ხაუთი ხელი. XIX ს-ის 80-იანი წ.წ. არხინიშვილის უბო



1972

მცხეთა (III.001) და პილგრიჟი: 1. ბაზილიკა (011); 2. სამთავროს საბარაკო და ნაბრუნებები (033(ა)); 3. სპირიტუალური კოლეჯი (030); 4. საბარაკო (028); 5. კარბაჯა „არაჰისი კარი“; ნაბრუნებები და საბარაკო (017); 6. კოლხეთი II (018); 7. ბარბარეთის ეკლესია (010); 8. ნაბრუნებები (026); 9. მთავრობის ეკლესია (021); 10. ლათინურული ეკლესია (040); 11. მთავრობის ნაბრუნებები (023(ა)); 12. მთავრობის ნაბრუნებები (023(ა)); 13. მთავრობის ნაბრუნებები (023(ა)); 14. მთავრობის ნაბრუნებები (023(ა)); 15. მთავრობის ნაბრუნებები (023(ა)); 16. მთავრობის ნაბრუნებები (023(ა)); 17. მთავრობის ნაბრუნებები (023(ა)); 18. მთავრობის ნაბრუნებები (023(ა)); 19. მთავრობის ნაბრუნებები (023(ა)); 20. მთავრობის ნაბრუნებები (023(ა)); 21. მთავრობის ნაბრუნებები (023(ა)); 22. მთავრობის ნაბრუნებები (023(ა)); 23. მთავრობის ნაბრუნებები (023(ა)); 24. მთავრობის ნაბრუნებები (023(ა)); 25. მთავრობის ნაბრუნებები (023(ა)); 26. მთავრობის ნაბრუნებები (023(ა)); 27. მთავრობის ნაბრუნებები (023(ა)); 28. მთავრობის ნაბრუნებები (023(ა)); 29. მთავრობის ნაბრუნებები (023(ა)); 30. მთავრობის ნაბრუნებები (023(ა)); 31. მთავრობის ნაბრუნებები (023(ა)); 32. მთავრობის ნაბრუნებები (023(ა)); 33. მთავრობის ნაბრუნებები (023(ა)); 34. მთავრობის ნაბრუნებები (023(ა)); 35. მთავრობის ნაბრუნებები (023(ა)); 36. მთავრობის ნაბრუნებები (023(ა)); 37. მთავრობის ნაბრუნებები (023(ა)); 38. მთავრობის ნაბრუნებები (023(ა)); 39. მთავრობის ნაბრუნებები (023(ა)); 40. მთავრობის ნაბრუნებები (023(ა)); 41. მთავრობის ნაბრუნებები (023(ა)); 42. მთავრობის ნაბრუნებები (023(ა)).



თა, სარკინე, წიწამური, ნაქულებაქვე (ურიათუბანი) და სხვ. თითოეულ უკაში მოსახლეობა ძირითადდ მისდევდა პურწების ერთ რომელიმე დარგს — ლითონის წარმოებას (სარკინე), სოფლის მეურნეობას (წიწამური) და სხვ. უნების ციხე-ხმაგრები ქმნიდნენ „დიდი მცხეთის“ ერთიან სათავდაცვო სისტემას. მცხეთას ჩრდილოეთიდან იცავდა დართისკარ-ბებრისციხე-წიწამურის, დასავლეთიდან — სარკინე-სავანის, აღმოსავლეთიდან კი ნაქულებაქვე-ზემო ავჭალის სასიმაგრო ნაგებობები. გარაკები აღმართული იყო კერძები (არმაზი — ბაგირთის მთაზე, აინისა და დანისა არმაზის ვახის პირას, ზადენი წიწამურის მთაზე და ა. შ.). ხოლო დასოლში განლაგებული იყო სახელონოებები, ბაღ-ვენახები, სახელოვანიები.

ფარნავაზისა და მისი მემკვიდრეების (ნაშუამავი, მირიან I, ფარნაჯომი, არსიკი, არტაგი) დროს მცხეთაში აშენდა სათავდაცვო, საეკლესიო და სხვა სახის ნაგებობანი. ამ ხროლის მაღალ სამშენებლო და ხე-როთმოდრულ კულტურაზე მიუთითებს არმაზისკისა და პიტიაშუბის რეზიდენციაში გათხროლი ნაგებობების ნაშთები, კერძოდ მხატვართუხუცესისა და ხუროთმოძღვრის თანამდევთის არსებობა და სხვ.

დღეიქალაქობის ხანის მცხეთა ხელისნობა-ვაჭრობის ცენტრი იყო. არქეოლოგიური მასალით დასტურდება, რომ ხელისნური წარმოების უმთავრესი დარგები იყო მეთუნეობა, მელითონეობა, ქეითხურობა, ხითხურობა და მინის წარმოება. იყვნენ: მეთუნეები (მეგრამბეზნი, მეაგურები, მუქურტლენი, წყალსადენის მიღების მკეთებელი), კერამიკურნი, ქეითხური, ხითხურონი, მინის მებრუნნი, ოქრომჭედენი, წამწერენი, ქვის მკეთებელი (გვამათა მომჭერენი), ფულის მომჭედენი და სხვ. „უცხოეთი მცხეთელის მარტვილობის“ მიხედვით ირკვევა, რომ VI ს-ში მცხეთაში არსებობდა მესხადე და მეჯადეგ ხელოსანთა რელიგიურ-თინიური პრინციპების ზაფხუელზე შექმნილი კორპორაცია.

ფართო სავაჭრო საეაჭრო ურთიერთობის მარცხენებელია მცხეთაში აღმოჩენილი უცხოური მონეტები (რომაული, პართული, ქასანური) და ძვირფასი ნივთები. „ქართლის მოქცევის“ ქრონიკის ავტორი გვამცნობს, რომ მცხეთაში რელიგიური დღესასწაულების დროს იმართებოდა დიდი ბაზრობა.

მე. წ. 65 წ. რომაელთა მრავალრიცხოვანი და კარგად შეიარაღებული ჯარი პომპეუსის საცდლობით იბერიაში შემოიჭრა და ისე მოულოდნელად მიადგა მცხეთის აკროპოლისს (არმაზისციხეს), რომ მისი დაცვა შეუძლებელი გახდა. იბერთა მეფე არტაგი

საჩქაროდ გადავიდა მტკვრის მარცხენა ნიხირზე და მტკის შეწერების მიხედვით სიდი დაწვა. მტკმა არმაზისციხე აიღო. იბერიის ჯარმა დამპყრობლებს შეულოარი წინააღმდეგობა მტკვრის მარცხენა საპირზე გაუწია, მაგრამ მიიწვდა დამარცხდა. არტაგმა ახ ბრძოლაში 19 ათასი კაცი დაკარგა მოკლულთა და ტყვეთა საბით. სახელო ხელშეკრულებით რომაელებმა არტაგს თავს მოახვიეს რძობს პოლიტიკური „შეგობრობა“ და საშხედრო „მოკავშირეობა“.

რომაელებთან „შეგობრობა“ ურთიერთობა გაგრძელდა შემდეგ პერიოდშიც, რასაც ადასტურებს ნაქულებაქვეთან აღმოჩენილი ქვაზე ამოკვეთილი ბერძნული წარწერა (ახ. წ. 75 წ.). წარწერის მიხედვით რომაელთა იმპერატორ ვესპასიანეს იბერთა მეფე მითრიდატესთვის ქალაქის სულე გაუშვარებია.

მცხეთის მიღამობებ სხვადასხვა დროს აღმოჩენილი ეპიგრაფიკული ძეგლებით გაირკვა, რომ იბერიაში არსებობდა რთული სახელმწიფო აპარატი, დიდი სამოხელეო თანამდებობანი მემკვიდრობით გადადიოდა. ცნობილი გახდნენ ისტორიული პირები. „იბერთა დიდი მეფე“ ქსეფარნუგი, მეფე ფლავიუს დადე, დედოფალი იამაზასი, პიტიაშუბი — ავრია, ასპარუგი, არამაესი, ბურსუმა, ზეუსი (ჯეაზის), უოს-მოძღვარი იოდმანგანი, ზეუსის მეუღლე კარპაი და მათი ასული XI წლის ასაკში გარდაცვლილი სერაფიტი, ქეითის მხატვართუხუცესი და ხე-როთმოდღვარი აუგელიუს აქილისი და მისი მეუღლე ბევრასურია, ქვის-მჭერელი პლატონი და ა. შ.

IV ს-ის დასაწყისში, მირიანის მეფობის დროს, ნინო კახლკვილმა ქართლში ქრისტიანობა იქადაგა.

ჯერ გაბატონებული კლასის წარმომადგენლებმა მიიღეს ქრისტიანობა, ხოლო შემდეგ ხალხიც მონათლეს. 337 წ. ქრისტიანობა იბერიაში ხელმწიფო რელიგიად გამოაცხადა. მცხეთაში, სამეფო ბაღში. ასენის ხის პირველი ეკლესია (ანუბად მის დიდი მღვდელ სვეტიცხოვლის ტაძარი დგას). შემდეგ ხის სამი დიდი ჯვარი აღმართეს: ერთი იმ მთაზე, სადაც ახლა მცხეთის ჯვარი, მეორე — თხოთის მთაზე, მესამე კი — უჯარმაში.

IV-V სს-დან საქართველოში იწყება ფეოდალური ურთიერთობების განვითარება. ქართლში შექმნილმა პოლიტიკურმა მდგომარეობამ (ბრძოლა სპარსელების წინააღმდეგ, აღმოსავლეთის პროვინციების ექსპანსია) გამოიწვია თბილისის მნიშვნელობის გაზრდა. ვახტანგ გორგასალის ძის დანიხ მეფობის დროს (VI ს. დასაწყისი) თბილისი ქართლის დედაქალაქი გახდა. დღეიქალაქის თბილისში გადატანის შემდეგ მცხეთა საეკლესიო-რელიგიური ცენტრი, სვეტიცხოველი — საპატრიარქო ტაძარი.

მურვან ერუს გამანადგურებელი ლაშქრობის (736-38 წწ.) შემდეგ მცხეთა ქალაქად აღარ იხსენიება. ქალაქის ტერიტორია საგრძნობლად შემცირდა და შემოიფარგლა მტკვრისა და არაგვის შესართავთან არსებული სამკუთხე კონცხით. XV ს. დასაწყისში მცხეთა თემურლენგმა დაარბია.

მცხეთასა და მის მიღამობებში ფეოდალური ხანის მატერიალური კულტურის არაერთი ღირსშესანიშნავი ძეგალია: მცხეთის ჯვარი (VI-VII სს.),

01. გ. გაგარინი. მცხეთა. 1847 წ.



სტიციტოვილი (XI ს.). ხამთარი (XI ს.). ზედახენი (დარსებულია VI ს.). ნაღისმცემლის ბაზილიკა VIII ს.). ანტიკა (VII-VIII სს.), კალოზის კლესია (XII ს.), ბებრისციხე (ადრინდელი შუა საუკუნეები) და სხვ.

ვიღარაღორ ხანის მცხეთაში ფართოდ იყო გავრცელებული ხანაშაღორები. VI ს-ში აქ შეიქმნა „ქრისტიანი მცხეთელის პარტიკულა“. მცხეთაში მოღვაწეობდნენ არსენ დიდი (IX ს.), არსენ II (X ს.), შვიგნობარ-კალგრაფები მთლიანად (XV-XVIII სს.) და სხვ.

აღმოსავლეთ საქართველოს რუსეთთან შეერთების (1801 წ.) შემდეგ მცხეთა დუშეთის მარხის პატარა სოფლად იქცა. 1872 წლის 10 ოქტომბერს გაიხსნა ფოთი-ოპოლისის რეინიგზის ხაზი, რომელმაც დიდი როლი შეასრულა მთელი საქართველოს. ცხრილი კი მცხეთის კონსოში-პურ ცხოვრებაში.

მცხეთასა და მის ღირსშესანიშნაობებს განსაკუთრებული ყურადღება მიექცა საბჭოთა ხელისუფლების წლებში.

პირველ ხუთწლეულში აშენდა და ამოქმედდა ხე-ციურს ქარხანა და „ახნავეთის“ ბაქო-ბათუმის ნავთხაღორი ნახოს მცხეთის საქარის საღურა.

1940 წ. საქართველოს სსრ სახკომსაბჭოს დაღვენილებით არმაზის მიღამოები გამოცხადდა ნაკრძალად. 1955 წ. მცხეთაში დარსნდა მხარეთმცოდნეობის მუზეუმი.

1957 წ. საქართველოს სსრ მინისტრთა საბჭოს დაღვენილებით მცხეთის ტერიტორია შეინარევებს

არაგვსა და მტკვარს შუა ბებრისციხე-ზემდე გამოცხადდა არქეოლოგიურ ნაკრძალად. საქართველოს სსრ მინისტრთა საბჭოს 1966 წ. დაღვენილებით მთლიანად მცხეთა გამოცხადდა არქეოლოგიურ ნაკრძალად, ხოლო 1968 წ. 6 ნოემბრის დაღვენილებით - ქალაქ-მუზეუმად.

1973 წ. დამტკიცდა ქალაქ-მუზეუმ მცხეთის ვანგითარების გენერალური გეგმის პროექტი (ავტორები - არქიტექტორები: ე. ბაგრატიონი, ა. გოცირიძე, ც. დიდუბულიძე, თ. მენბაძე, ა. ლომთაძე, ვ. საგინაშვილი, ვ. ფაფავაშვილი, ინჟინერ-ეკონომისტი ვ. პარათაშვილი). გენერალური გეგმა ითვალისწინებს მცხეთის ძველი ნაწილის ისტორიულად ნამოყალიბებული განაშენიანების მასშტაბის და ხილვეუტის შენარჩუნებას. ქალაქის ვანგითარებისათვის საჭირო ახალი ტერიტორიების არსივება ძირითადად ბებრისციხის ჩრდილოეთით არის გათვალისწინებული. აქ უკვე დაიწყო საცხოვრებელი მთარაიონის განაშენიანება. 1984 წ. შეღვენილ იქნა მცხეთის ისტორიული ზონის არქიტექტურულ-ფუნქციური ორგანიზების იდეა-პროგრამა (ავტორები - არქიტექტორები: რ ბერიძე, მ. ვაღენიძე, შ. გუგუნიძე, ი. მახხარაშვილი, გ. შაიშელაშვილი - ხელმძღვანელი). იგი ითვალისწინებს ჩამოყალიბებული, ურთიერთშეწონასწორებული არქიტექტურულ-ლანდშაფტური დომინანტების (მცხეთის ჯვარი, სვეტიცხოველი, ხამთავრო, ბებრისციხე და სხვ.) ეისულური კომუნიკაციების არსებული ხისტემის შენარჩუნებას, ხაზგამს და, საჭირო შემთხვევაში, დაკარგული კომპონენტების აღღვენას.

1974 წ. 24 აპრილს საქართველოს კონსტიტუციონარტიმ ცენტრალური კომიტეტისა და საქართველოს სსრ მინისტრთა საბჭოს დაღვენილებით ნამოყალიბდა იგი. ჯაფახიშვილის სახ. ისტორიის, არქეოლოგიისა და ეთნოგრაფიის ინსტიტუტის მცხეთის მულემომექმედი არქეოლოგიური ექსპლდიცია (ხელმძღვ. ა. აუაქიძე). საქართველოს სსრ მინისტრთა საბჭოს 1977 წ. 14 სექტემბრის დაღვენილებით მცხეთის მხარეთმცოდნეობის მუზეუმის ბაზაზე შეიქმნა მცხეთის ხელოვნებისა და ისტორიულ-არქიტექტურული მუზეუმ-ნაკრძალი. ყოველი წლის ოქტომბრის თვეში ტარდება სახალხო დღესასწაული მცხეთაში.

მცხეთაში მრავალი ხამრეწველო საწარმო და კულტურისაგანმანათლებლო დაწესებულებაა.

ბძლ.: 16; 17; 35; 75; 137; 176 ა, ბ, გ; დ; ე; ვ; 201 ა, ბ; 242; 291; 292; 296.

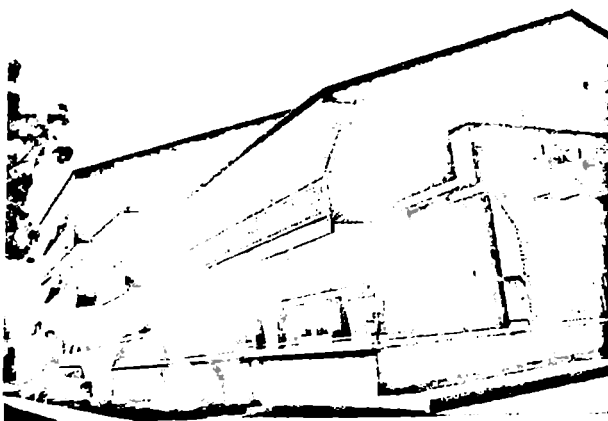
აფრ. გ.

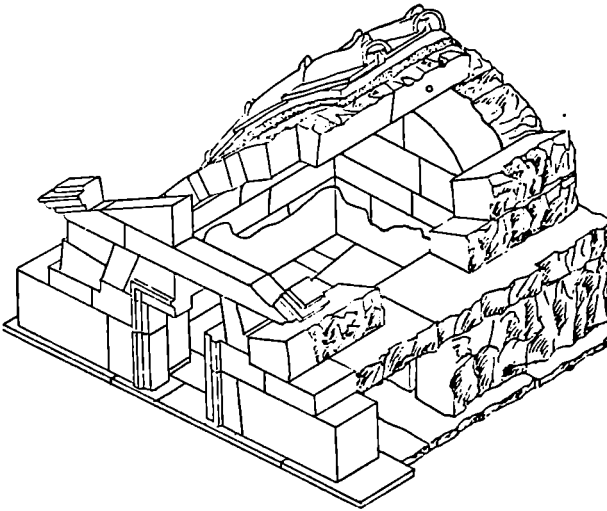
002. ალღადამ, არქეოლ., არქიტ. ძ. მღებარეობს მცხეთის რ-ზე. საღურაის სახმრ-ით 300 მ-ზე თარიღდება I-II სს. მუხითი.

1951 წ. ა. გათხარა იამ ინ-ტის ექსპლდიცია (ხელმძღვ. გ. ლომთაძე). აღმოჩენილი ნივთები ინახება საქართვ. სახელმწ. მუზეუმში. ა. აგებულია კლდეოანი მთის ციკადო კალთის ძირას, საგანგებოდ ამოჭრილ სწორკუთხა ქვებულში (9,1 X 4,5 მ), რ-ის კედლები (სიმა. 1,6-2,1 მ) ამოყვანილია ნაგები ქვით და შეღესილია თიხით. ქვაბულის ჩრდ. კედელში მიწაში ამოყვანილია საუე-ხურები ქვით არის მოგებული. ა-ის წინ თიხით მოტკეპნილი ეზოა (5,23 X 4,5 მ); ქვაბულის ჩრდ.-აღმ. კუთხეში ცხენი იყო დაკრძალული.

ა. გეგმაში სწორკუთხა ეროსპე-ციანი ნაგებობაა (2,33-2,37 X 1,75-1,8 მ; სიმა 1,9 მ). ქვის წყობა უღუღადამა. გარედან კედლები, ვარდა აღმ-ისა, უსწორმასწოროდ ნაწყობი ქვებითაა ნაგები. აღმ-ის ფსხადი ამოყვანილია მოყვითალო ქვიშაქვის სხედასხვ ზომის, კარგად დამუშავებული კვადრებით, დგას ერთსაფეხურიან კოლონად და დასრულებულია მარტივლავარდნიანი ფრონტონით. შესასვლელი პროფილირებული სპირითაა მოჩარჩოებული. კამარა ცილინდრულია. ა. გადახურულია ანტ. ხანის მცხეთაში გაერცვლებული ორი სახის (ბრყველი გვერდობაქველი და ვიწრო ღარისებრი ქვიშის) კრამიტით. სახურავი ორფერდაა. შიგნიდან ა-ის კედლები, კამარა და კარის წირობლები შეღესილია, იატაკი მოგებულია სწორკუთხა ფილებით ღორღისა და ქვიშის საფუქველზე. ა-ში აღმოჩნდა: ქალისა და ბავშვის ძვლები; ნახევრად ძვირფასი თვლებით შემკული ოქრის აბზინ-

001 სასტუმრო. არქიტექტორები დ. აბსაძე, გ. ნიკიფა. 1982 წ.





002. ფსადი, აქსონომეტრიული კრილი (ვ. ლუვაჯან მიხედვით) 002. გეგმა (ვ. ლუვაჯან მიხედვით)

ყართან. შედგება სხედასხვა დროის ნაგებობებისაგან: ძველი სამხეო-ნი ბაზილიკის ჩრდ-ის ნაფიდან გადაკეთებული დარბაზული ეკლესიისაგან (VII-VIII სს.), კარიბჭისა და კარიბჭეზე დაშენებული სათავდაცვო კოშკისაგან (XVI-XVIII სს.). ეკლესიის სამი კედელი და კარიბჭე ნაგებია ქვიშაქვის კარგად გათლილი ჯადრებით, ხოლო ეკლესიის სამხრ. კედელი (გვიანდელია) და სათავდაცვო კოშკი — ნატეხი ქვით, რიყის ქვითა და აგურით.

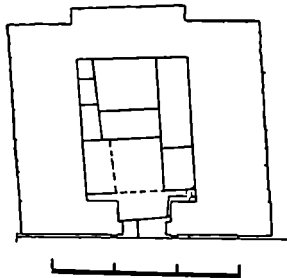
ეკლ. დარბაზულია (7,9X4 მ). შესასვლელი დას-ის მხრიდან, კარიბჭიდან აქვს. აღმ-ის ნახევარწრიულ აფსიდში გაჭრილია სარკმელი, რ-ის ორივე მხარეს პატარა ნიშები. აფსიდის შრის ძირში, სამხრ-ით, და სარკმლის წითხლში, ჩრდ-ით, ჩასმული ორნამენტებიანი ფრეზენტები გვიანდელია. აფსიდის ჩრდ-ის მხართან შემორჩენილია კანკელის ფრეზენტები. ეკლესიის ჩრდ. კედელში ერთი სარკმელია (გვიანდელია). ნახევარწრიული კამარის საბჯენი თალი სამხრ-ით კონსოლს ეყრდნობა, ჩრდ-ით — პილასტრს. ნაღისებრი სატარიუშო თალი ჩრდ-ით აფსიდის მხარში ჩასმულ პროფილირებულ კამიტულზეა დაყრდნობილი, ხოლო სამხრ-ით — კონსოლზე. აფსიდის მხარს ამ ადგილის სამხრ-ის კედლის თაღი ეყრდნობა. სამხრ-ის კედლის ნაღისებრი ორმაგი თალი შუაში ოხუტუხა ბოძს ეყვარება.

ნაგებობა ერთსაფეხურიან ცოკოლზე დგას (აღმ-ით სუსტრუქციაა). აღმ. ფასადზე სარკმელი პროფილირებულია. შემორჩენილია გვიანდ. ლავარდნის ფრეზენტები. ეკლ. გადახურულია ცალფერდა სახურავით. ეკლესიის დას-ით მიშენებული აქვს გეგმით კვადრ. (5,2X4,67 მ) ორსართულიანი კარიბჭე. შესასვლელი პირველ სართულზეა, ჩრდ-ით. აქ

და; ოქროს, პასტოს, შინისა და ქვის მძივები, ოქროს საკიდები და ილიები; დამკერდელ-მომღერალი ჭაბუკის — პანის ბრინჯაოს ქანდაკება; ნაირფერი შინის სანელსაცხებლები; შონეტები — 69 ევრცხლისა (პართული დრაქმები, ავგუსტუსის დენარები და სხვ.) და 10 ოქროსი (4 რომული აურეუსი, 5 სტატერის ადგილ. შინაბაძი, 1 ნახევარშაბლი).

ა. ანტ. ხანის საქართველოს მნიშვნელოვანი არქიტ. ძ-ია. აშევარი აკლ-დაშენი აღმოჩენილია ჩრდილო შავისღისპირეთში, მცირე აზიაში, საქართველოში (ბაგინეთის აკლდაშა).

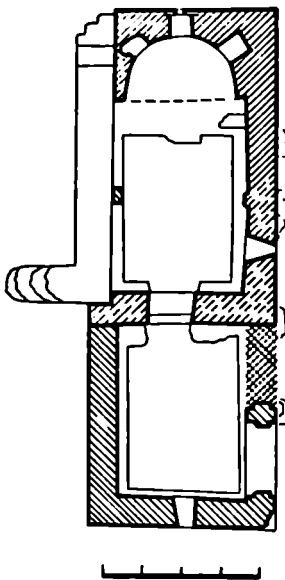
ბიბლ.: 15; 135:12-13, 21, ტაბულა LXV-LXXIV; 140; 310; 339:116-126.



003. ანტირთა, ეკლესია, არქიტ. ძ. დგას მდ. არაგვის მარჯვ. ნაპირზე, არაგვისა და მტკვრის შესა-

003. ხელი სამხრ.-აღმ-იდან





003. გუმბათი

ორმაგი თალი (აღმ-ისა ამოშენებულა) შუაში ჯვაროვანი გეგმის ბოძს ეყრდნობა, არაწესიერი ფორმის ცილინდრული კამარის ხაზი საბჯენი თალი კონსოლებს; კედლები შუღე-ხილია. დას-ის კედლის სარკმელი ამოქოლილია. ფასადები დასრულებულია ორმაგიღვიანი ლავგარდ-ნით.

კარიბჭის მეორე ხართლისგან (სათაფადყო კოჰოსგან) შემორჩენილია სათიურებანი კედლების მცირე ნაწილი.

ბიბლ.: 361:22. ანდლ. ნ. 004. არაბზის ლეთისფროღმის ქალასია, არქიტ., მონუმ. ხელოვნ. დ. ღვთა მცხეთის რეკონსტრუქციისგან 3 კმ-ზე, მდ. არაბზისწყლის შარჯ. ნაპირზე. აგებულია XII ს. II ნახ-ში. კედლების დას-ით კარიბჭე გვირგვინი, ჩრდ-ით — მინაშენი. კარიბჭის ჩრდ-ით საბეაღვა.

კულ., კარიბჭე და მინაშენი ნაგებია ნატეხი ქვითა და აგურით, საძვალე — რიყისა და ნატეხი ქვით, აგური ნახშირია დეკორატ. მისნით. წყობა ირეგულარულია. კულ. ძლიერ დაზიანებულია: ჩამოგრებულია კამარა, კონქი, კედლები.

ღვთისმშობლის კულ. დარბაზულია (14,2X8,2 მ). შესასვლელი დას-დანაა. შიდა ბივრცე გამოვლილია; განიერი ხაერობხვეული

და მის წინ გუმბათი კოლვე უფრო ზრდის ხივრცეს. კამარის საბჯენი თალი პოლასტრებს ეყრდნობა. ვინოე კედლებში თითო სარკმელი, ჩრდ-ის-ხა-ში — ორი.

კულ. აგებისთანავე მოუხატავთ.


(ა) მოხატულობის ნაშთები შემორჩენილია საერობხვეულსა და დას-ის კედლებზე. საერობხველის მხატვრობა მოწითალო-აგურისფერი ხაზით დაყოფილია სამ რეგისტრად. კონქის კომპოზიცია არ შემორჩენილია. შუა რეგისტრში გაირჩევა მოციქულთა დიდი ზომის წლებელა გამოსახულებები. ქვედა რეგისტრში გამოსახული არიან გელსიის მამანი. დარბაზის დას-ის კედლის ხაზში მხარეს ჩანს წმინდა მეომრის ფიგურა შუბითა და ფართი ხელში. საერობხველის სარკმელში დარჩენილი ევთიერი ოქროს, მწვანე, ცისფერი და ლურჯი საღებავებით შესრულებული მცენარეული ორნამენტის ნაშთები წარმოადგენს იმდენა მონატულობის კოლორიტზე. მხატვრობა მონუმ. ხასიათისაა, მისთვის დამახასიათებელია რბილი ღვნადი ნახატი, უფერაობა დაბეჭეული პრაპორციები.

კარიბჭეს (3,6X5,19 მ) დას-ით ღია შესასვლელი აქვს, რ-ის შესირული თალი აგურით ამოყვანილ ფიგურულ სვეტებს ეყრდნობა.

მინაშენი (10,8X3,2 მ) აუსილიანია. კამარის აღმ. ნაწილი უფრო მაღალია, ვიდრე დას-ისა; სამხრის მხარეს კამარა კელსიის ჩრდ. ფასადთან ამოყვანილ ვიწრო (0,27 მ) კედლს ეყრდნობა. აუსილის ლეჩხე დას კედელში თითო სარკმელია, ჩრდ. კედელში — ორი.

საძვალე (3,7X3,6 მ) გუმბათოვანია, ოდნე წაგრძელებული ჩრდ-დან სამხრ.-კენ. შესასვლელი დას-

004. განივი განაკვეთი დას-კენ




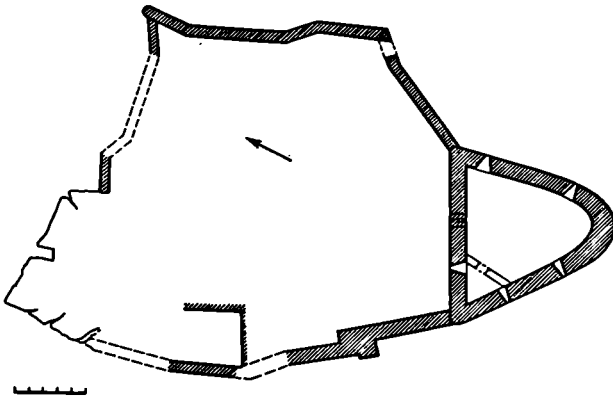
004. გუმბათი

ითაა. აუსილი ნახევარწრეზე ნაკლებია. შესასვლელის თავზე მოთავსებული იყო ფილა ათსტიქიონიანი ასომთავრული წარწერით (დაცულია საქართვე. სახელმწ. მუზეუმში) წარწერა კელსიის თანადროულია. პალეოგრაფიული ანალიზითა და წარწერაში მოხსენიებული ისტ. პირების მიხედვით იგი 1150-78 წწ-ით დათარიღდა. ოთხივე ნაგებობა ცალცალკეა აგებული XII ს. II ნახ-ში.

კელსიის დას-ით დგას სამრეკლო (ბ) აგებულია XVI-XVII სს-ში. ნაშენია ნატეხი ქვითა და აგურით. ნაგებობა ორსართულიანია. ქვედა სართულის (მოგვიანებით დახურულ სათაფსად გადაკეთებით) კამარა შეისრულია. მეორე სართული — რვა-წახანაგა ფანატური რვა ღია თალით — გადახურულია კამარით. მოგვიანებით სამრეკლოსათვის სათაფსი მიუშენებიათ.

ბიბლ.: 25; 314; 356; 361:29-33. ანდლ. ნ., დ. ფ.





005. გერგეგა

005. არმაზის ციხე, არქიტ. ძ. დგას არმაზისხევის სათავესთან, რკ-გზ. ხაზის სამხრ-ით, 3 კმ-ზე, ორ ხევს შორის აღმართულ ძნელად მისადგომ მაღალ კლდეზე მთაზე. თარიღდება XIII-XV სს.

ციხე შედგება გალავნისა და კოშკისაგან. ნაგებია ნატეხი ქვით. ძლიერ დაზიანებულია. ციხეს შესასვლელი სამხრ.-აღმ-ით ქიზია (შემორჩენილია კვალი). (ა) გალავანი გვერდით ტრაპეციისმაგვარია (26X27,5 მ). (ბ) კოშკი გალავნის სამხრ ნაწილში დგას იგი წიბოებშიმრგვალებულ სამკუთხა პრიზმს წარმოადგენს (გვერდების სიგრ. 13,5 მ). პირველი სართული ყრუა. შიგნით მისი ერთი კუთხე ცერადაა გადატიხრული (სამეურნეო დანიშნულებისათვის). შესასვლელი მეორე სართულზეა, ჩრდ-ით. ამ სართულზე მოზრდილი სარკმლებია. მესამე სართულის კედლების მხოლოდ ქვედა ნაწილია შემორჩენილი. შ. კ.

006. არმაზისხევი, არქეოლ., არქიტ., ისტ. ძ. მდებარეობს მცხეთის რკ-გზ. სადგურის დას-ით, 2 კმ-ზე, არმაზისხევისა და მდ. მტკვრის შესართავთან, მტკვრის მარჯვ. ნაპირზე, ერთ-ერთ ტერასაზე. ა-ის არქეოლ. ძეგლები შემოზღუდულია და აქ საველე მუზეუმი შექმნილი. გათხრები სხვადასხვა ტიპის სარჩებზე და სხვადასხვა დანიშნულების ნაგებობათა ნაშთები ძირითადად ახ. წ. პირველი საუკუნეებიდან შუა საუკუნეებამდე პერიოდით თარიღდება. არის ენეოლითისა (ობსიდიანის იარაღის სახელისნის ნაშთები) და ბრინჯაოს ხანის (ორმოსამარხი) ძეგლებიც.

ა-ში არქეოლ. გათხრები ჩატარდა 1937-41, 1943-46 წწ. გათხრები

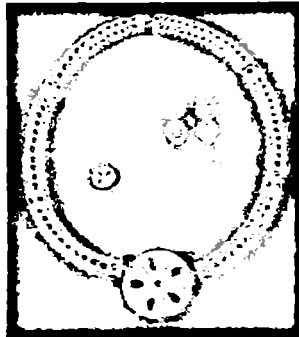
006. კლდობანი: ოქრო, აღმანდილი, უიროზი; 11 ს. (ლიპეტრი 200-220 ჰმ); შუაში პარტენიკ. მუდალთობა: ოქრო, ვრანტი, შინა;

ჩატარა ჯერ პენიპი-ს არმაზის ექსპედიციამ (ხელმძღვ. ა. კალანდაძე). შემდეგ იამ ინ-ტის მცხეთის არქეოლ. ექსპედიციის არმაზის ჯგუფმა (ხელმძღვ. ა. ავაქიძე), და ბოლოს იმავე ექსპედიციის არმაზისხევის რაზმმა (ხელმძღვ. გ. ლომთაძე):

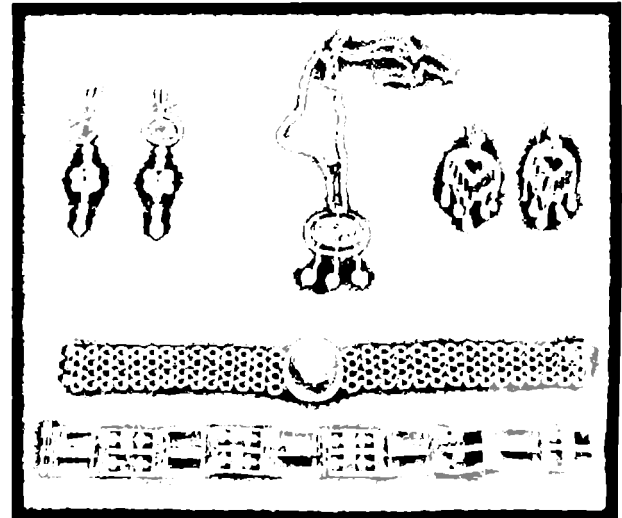
მოიკვებული მასალის ნაწილი ინახება ხაქაროვ. სახელმწ. მუზეუმში, ნაწილი - იამ ინ-ტის საექსპედიციო ბაზასა და საველე მუზეუმში.

(ა) საპარტენიკი. ა-ის შინდორზე გაითხარა გვიანდ. ბრინჯაოს-აღმ-რინდ. რკინის ხანის ორმოსამარხები, II-IV და IV-IX სს-ით დათარიღებული სამაროვნები. ძირითადი უბ-

11 ს (ლიპეტრი 16 ჰმ), პარკუნე: წველი საფურე: ოქრო, აღმანდინი; 11 ს. (სიგრძე 65 ჰმ).



006. პირველი რიგი პარტენიკიან - წველი საფურე: ოქრო, პარტენიკი, შინა, IV ს. (სიგრძე 74 ჰმ); კლდობანი: ოქრო, აღმანდინი, პარტენიკი, სარდონ-ფრეცილი, III ს. (ქვიციის სიგრძე 470 ჰმ, სიგანე 19 ჰმ). კეპა ძალის გამოსახულებით. წველი საფურე: ოქრო, სპილენძი, აღმანდინი, პარტენიკი, შინა, IV ს. (სიგრძე 50 და 55 ჰმ). მეორე რიგი - სამაჯური: ოქრო, პრასუტი, III ს. (სიგრძე 196 ჰმ), ინტალიო ათნას გამოსახულებით. მესამე რიგი - სამაჯური: ოქრო, აღმანდინი, შინა, IV ს. (სიგრძე 207 ჰმ)



ნის შუაგულში თავმოყრილი ერისთავთა და სხვა მდიდრული საძარბები, აგრეთვე სამხრ.-აღმ-ითა და ჩრდ.-დას-ითი ვანლაგებული დარბული საძარბები II-III სს-ით თარიღდება. ამ უბნის სამხრ.-აღმ. ნაწილში IV ს-ის მდიდრული საძარბებია.


ერისთავთა საძარბებში აღმოჩნ-

და ორი შთლიანკეითი სარკოფაგი. ერთი — ბანურსახურაიანი, მეორე — ორფურდასახურაიანი. დანარჩენი შვიდი შედგენილი, ფილაქით ნაგები ქვის საძარბებია, რათვან სამს ორფურდა სახურავი აქვს, ხოლო ოთხს — ბანური. IV ს-ის ოთხშეტივე საძარბო ფილაქითაა ნაგები. მათვან სამს ორფურდა სახურავი აქვს, თერამეტს კი ბანური. აგების წესის მიხედვით II-III და IV სს. საძარბოთა შორის შეიმჩნევა როგორც

მსგავსება, ისე განსხვავებუბა. ერისთავთა საძარბები აგებულია კარვად გათლილ-გამოკოდილი ფილაქებით. კედლის და სახურავის ფილები მჭიდროდაა გადაბმული რკინის სამაგვებით, რათა ბოლოები სავანგებო ფოსოებში ჩადლებულია ტყვიით. ერისთავთა საძარბებიდან ორი მოქცეულია სავანგებო დანიშნულების ქვითკირის ნაგებობაში. IV ს. საძარბებში ასეთი შემთხვევა არ არის. IV ს. საძარბების შემადგენელი ფი-

006. 1937-38, 1940-41, 1943-46 წწ. ვახტანგის ბუნებრივი





006(ბ). ხაერთი ხელი

ლაქები იშვიათადაა გათლილი და ნარიბანდებიც ნაკლები გულმოდგინებითაა ამოტრიალი. მათ ასაგებად ზოგჯერ ძვ. მასალა გამოიყენებოდა. ამ ჯგუფის სამარხთა ნაწიბურები ხშირად კირით არის ამოლესილი. იატაკი ორივე ჯგუფის სამარხებშია, მაგრამ პირველ ჯგუფში იგი უკლებლივ ჩველად აქვს (ქვის ან კერამიკული ფილების), მეორე ჯგუფში კი თითო-ორიქვია.

სამარხთა და მიცვალებულთა დახმარება ორივე ჯგუფში ერთნაირია — შეტრიალად დას-დან აღმ-ისაკენ ან თავით დას-კენ. მიცვალებულები ძირითადად პირადმა გამოტოვლი წყანან. ერისთავთა ერთ-ერთი სამარხში ჩონჩხის მთავარი ძელები დალაგებული იყო ვერცხლის ჭურჭელზე (მეორედ დაკრძალვა). ერისთავთა სამარხები ვეღა ინდივიდუალურია, მეორე ჯგუფში კი არის კოლექტიური, საოჯახო სამარხები. ერისთავთა სამარხებში მიცვალებულის ვერცხლისფეხებიან სარეცელზე დასვენების სამი შემთხვევაა, IV ს-ის სამარხებში — არცერთი. მიცვალებულები აქ რკინის ლურსნებით შეკრულ ხის კუბოებში ასვენია.

ერისთავთა სამარხებში აღმოჩნდა: ერისთავთა ინსიგნიები (სახეი-მო სატყერები, საბეჭდავი, სარტყელი, დიადემა), მონეტები, ვერცხლის ჭურჭელი (სადეინე სურები, ნაირ-ნაირი სასმისები, დეკორატ. ღან-ღარი, პინაკები სკულპტურული გამოხატულებებით და სხვ.), მინის ჭურჭელი (შეტრიალად სანელსაცხებლები), სამკაული (საშუბელ გვირგვინები, სამაჯურები, ველსაქილები, საწვევ რგოლები, აბზინდები, საყურები, ბეჭდები, მძივები, საკიდები, კლიტები, საკინძები და სხვ.), თილისმ-ავგაროზები, მხედრისა და ცხენის აღკვამულობის ნაწილები (დავამი, დეზები); წამოსახსნათა თუ ცხედრის

საფართო ოქროს შემკულობა (კლიტები), ვეხსაცმლის ნაშთები, რკინის დანისპირები, სარკები და სხვა პირსაფარეო საგნები, თავსამკაულის ნაწილები და სხვ. IV ს-ის სამარხებში აღმოჩნდა მხოლოდ სამკაული (ოქროს საყურები, მძივე-დი ველსაბამები, დასახსრული და მძივედი სამაჯურები, ბეჭდები, ვერცხლისა და ბრინჯაოს აბზინდები და რკინის შუილდსაკინძები, ერთი სა-ავგაროზე მელაქი)

ერისთავთა სამარხებში აღმოჩენილი მრავალრიცხოვანი და მდიდრული ინვენტარი მანევენელია იმდროინდელი აღმ.-ქართ. სამეფოს განვით. სახელმწიფოებრივი ცხოვრებისა და მაღალი ეკონ. და კულტ. დონისა.

II-IV სს. სამაროვანზე აღმოჩენილი ინსიგნიებზე, სამკაულზე, ზოგიერთ

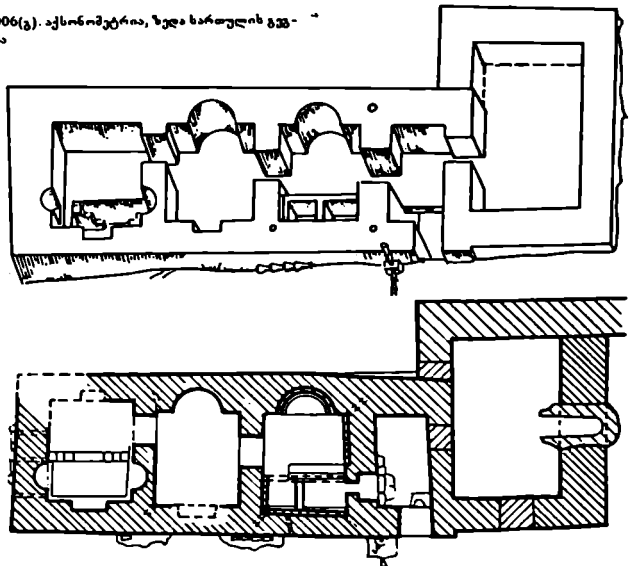
ვერცხლის ჭურჭელსა და ხელავის ქვებზე ამოკვეთილია წარწერები.

II-III სს-ის ღარიბულ სამარხებს შეადგენს ორი კრამიტსამარხი და ორი ქვაყუთი. კრამიტსამარხთაგან ერთი სწორკუთხაა, მეორე ექვსკუთხა. სწორკუთხა კრამიტსამარხის კედელი ამოვენილია ბრტყელი კრამიტით. ნაწიბურებზე გარედან აფარებულია ღარი-სებრი კრამიტები. სახურავი ბრტყელი და ღარისებრი კრამიტებისა იყო. ექვსკუთხა კრამიტსამარხში სახურავად და განივ კედლებად უი-ლაქებია გამოყენებული. მიცვალებულები ესვენა პირდაპირ შორეულ-ნილ იატაკზე, შეზოკცილი, თავით დას-კენ. ქვაყუთების გრძივი კედლები და სახურავი ორ-ორი ფილა-ქვისაგან შედგება.

ერისთავთა თანამედროვე ვეღა ღარიბულ სამარხი დამხრობილია აღმ-დან დას-კენ. ამ სამარხებში აღმოჩნდა იაფუფასიანი მასალისაგან მაგარმ ერისთავთა სამკაულ-ჭურჭლის მიბამ-ვით დაზნადებული ნივთები.

(ბ) IV-IX სს. სამაროვანი ხაზი. და დაბალი სოციალური ფენების მასობრივი სასაფლაოა. სამარხები ნაგებია დაღვევად, გათლილი ფილებით. გრძივი კედლები ზირად ნატეხი ქვითა და თიხითაა ამოყვანილი. ვეღა სამარხი დამხრობილია აღმ-დან დას-კენ (აქა-იქ მცირე გადახრით), მიცვალებულები ასვენია თავით დას-კენ, გულადმა, ხელდაშე-ბული და გამოტოვლი. ქვის სამარხ-ები უმეტესად კოლექტიური, საოჯ-

006(გ). აქსიონობერია, ზედა ხარისხის გვ-ა



ხო სამარხებია. სამარხული ინვენტარიდან აღსანიშნავია სამკაული (სპილენძის, ბრინჯაოს, რკინის ღეროვანი და შვილდური ხაინძები, ბეჭდები, ხაუჭუკები, ტანჯულები, აბზინდები, მძავეები), ტანსაცმლის ლითონის ნაწილები და მინის ჭურჭელი. იშვიათად გვხვდება პათიონის ფლები და ძვირფასი ლითონი. იყო თითი-ორილა რკინის დანის-პირი, ორი ცელი არაბული მონეტა (VIII ს.), რკინის ღურსმენი.

ნ ა ე ბ ო ბ ა ნ ი ხედასხვა აბზინა და დანისულებსა. აბანი, ზღურბლიანი ნაგებობა, ერთ- და ორ-სენაკიანი ნაგებობანი, მარანი და საკუტრო ნაშარბები აღრიხდელია.

(გ) ა ბ ა ნ ი ძლიერ დაზიანებულია, ამჟამად (ავტ. რკინა-ბეტონის ავილიონი) მეს. კ. კობახიძე) ადვას. აბანოს (სიგრ. 22 მ, მაქს. სიგ. 8 მ) საძირკველი ამოყვანილია კვიის ქვით, ხოლო კედლები — ნატეხი ტიფშაქით. აბანო შედგება ვახახდელი ოთახის, ხაყცხლისა და სამი საბანაო (ცხელი, თბილი და ცივი) განყოფილებისაგან.

ვახახდელი ოთახი (შემორჩენილია საძირკველი და კედლების ნაწილი) დას-ითაა, შერბობს განახარას. იატაკი ხისა უნდა ყოფილიყო. სამხრ-ის კედელში შესასვლელია, აღმ-ის კედელში გაჭრილი კართი (სიგ. 0,9 მ) ვახახდელიდან ხაყცხლის (ფართი. 6,8 კვმ) თიხვ არსებული საბაზისი გაღვით ცხელ აბანოში შედიოდნენ (მოგანებებით ეს საბაზისი სახალაოდ გამოყენებით). კველა ხართულში — საყცხელში — ქვის კიბით ჩადიოდნენ. საყცხლის ოძ. კედელში ღუმელია (სიგრ. 1,54 მ, სიგ. 0,7 მ).

ცხელი აბანო (12,09 X 33 მ) კუთხასანაა შემონახული. იგი ორსართლიანია. კველა ხართული კალირფურს წარმოადგენს. ამ საბაზისი იატაკზე მრგვალი ან სწორკუთხა აბანოს 45 სუტეტი (სიმა 1,1 მ, სიგ. 0,23 მ) იდგა. მრგვალი სუტეტი უ-

რო დიდი დიამეტრის მქონე აგურ-ზეა დაყენებული. ხვეტები გადახურული ყოფილა სწორკუთხა ფორმით, რ-კები ზედა სართულის იატაკს ქმნიდა. ზედა სართულზე შემონახულია აუზი, რ-იც კვადრ. ფლავკით ნაგები და ორივე მხარეს წყალგამტარი ხსნარით შეღებული კვლით გაყოფილია ორად: ერთი ცხელი წყლის აუზია, მეორე — ცივი. ცხელი აუზი კალიბრფურიდან ცხელ აბანოში ადიოდა კვლებში დატანებული სწორკუთხა კრამიტის მიღებით.

ცხელი აბანო კართი კუაშირდება თბილი აბანოს. შერბობს ეს ნაწილი მრმუნქელოდანა დაზიანებული. კველა ხართული სამი ხედასხვა ზომის ხერკლით დაკავშირებულია ცხელი აბანოს კალიბრფურთან. იატაკი, სართულშუა გადახურვა და ცხელი ბაქონის მოწოდებული მილები აქაც იხეოთევა, როგორც ცხელ აბანოში. ზედა სართულზე, ჩრდ-ით ნახევარ-წრიული ნიშა, სამხრ-ის კედელში კი სწორკუთხა.

თბილი აბანოდან ცივ აბანოში (ფართ. 11,3 კვ მ) გადაიოდნენ. მის სამხრ. ნაწილში აუზი იყო, რ-ხაც დას-ითა და აღმ-ით სამსაფეხრია-ნების კიხე მქონდა. აუზის იატაკი დატანებულია აღმ-კენ. კუთხეებში დატანებული წყლის გასახლევი ოთახის მილები უერთდება არხს, რ-იც შერბობს აღმ-ის კედლის საძირკველს მიყვება და მდ. მტკვრისაკენ მიემართება. ნახშირი წყლის გადასაღვრელი მილი საღვობის ჩრდ-ის ნაწილსაც აქვს. ცივი აბანოსათვის მოვლიანებით სათაესი მიუშენებიათ (შემორჩენილია სამხრ. კედლის ნაწილი და აღმ. კედლის მცირე ნაწილი). ა-ში წყალსაღვის ორი ტრასაა: ერთი სამხრ-დან არის გამოყვანილი, მეორე სამხრ.-დას-დან. სამხრ-ის ტრასა არმაზისხევიდან მომდებლობა და ხაყცხელე განყოფილებასთან ერთოდლა ქვიშაქვის სწორკუთხა ბლოკი — საღინარის მუხლს. ა-ის აბანო რომაულ აბანოთა ტიპისაა. მსგავსი მანათობი გაერკებული იყო მძირე აბიაში, სირიაში, სომხეთში, საქართველოში (მაკინეთი, ბიჭვინთა, შუშუთი, ნოქალაქვი, ძალისი) და სხვ.

აბანოს სამხრ.-აღმ-ით გაითხარა ქვითკარის ნაგებობის ნაშთები, ე. წ. ზღურბლიანი ნაგებობა (ღ-ის კედელი და ერთი მუროსიდან კაიტიკვლით გამოყოფილი სენაკების ნანგრევები. დს. ხენაკის (7X6,75 მ) ჩრდ. კედლის შუაში გაჭრილია კარი, რ-ის ზღურბლი რუბი ქვიშაქვის დიდი მასიური, გათლილი ფილაქვაა (სიგრ. 1,53 მ; სიგ. 1,2 მ; სისქე 0,285 მ). ზღურბლი ამოკეთილია საფეხური (სიგ. 0,2 მ, სიმა 0,05 მ), რ-ის კუთხეებში, ბლოკებიდან 0,04 მ მანძილზე, ამოჭრილია კარის ღერძის ჩა-

სადგმელი ორი ტოლი, ოდნეე ოვა-ლური ფოსო. შემორჩენილია კარის ორივე ამკოლი. იხინბე ქვიშაქვისა და ისევე კარგადაა გათლილი, როგორც ზღურბლი. ვადარჩენილია აგრეთვე არქიტრავის ნახვეარი, ორად გატეხილი. დას. ხენაკის დას. კედელთან აღმართული სვეტისთავი და სვეტისბირც ასევე ნაცისსფერი ქვიშაქვისხაგანაა გამოკვეთილი. სვეტისთავის აბაკი ვერცხლჩაზნეული ორმებისა და ოთხკუთხე ვევილით კომბინაციას წარმოადგენს. სვეტის-ბირის ჰედა ნაწილი სწორკუთხაა, ხოლო კველა — ოდნეე ბრტყელი და მრგვალი.


აღმ. ხენაკი (2,2X6,75 მ) ძლიერ დაზიანებულია. ნაგებობის შიგნით და გარეთ მრავალდ აღმონდა კრამიტის ნატეხები, ნაცისისა და ნახშირის სქელი ფენა. აღმ. ხენაკზე მისი სამი კედელი (შემორჩენილია ფრაგმენტები). ერთი მათგანი აგრძელებს სენაკის აღმ. კედლს და ჩრდ-საკენ მიემართება. მეორე აღმ. კედლის შუა ნაწილთან იწყება და აღმ-კენ მიემართება (გამოვლილია 2 მ-ზე). ამ კედლის სამხრ-ით კრამ. ფილავით მოკვეთილი მცირე ფართობია. შესამე კედლის ფრაგმენტი ამავე ხენაკის სამხრ. კედლს ემბის სამხრ.-აღმ. კუხესთან და სამხრ-ით მიემართება. ზღურბლიანი ნაგებობის დატრევის შემდეგ მისი კედლები ქვის საბარბაო კედლებად გამოყვანილია.

(ე) ერთ ხენაკიანი ნაგებობა ქვითკარისაა, შემორჩენილია აღმ. კედლის კველა ნაწილი (სიმა 1,5 მ, სიგ. 8 მ), აგრეთვე სამხრ. და ჩრდ. კედლების აღმ. ნაწილები. შერბობის სრული გეგმა და დანიშნულება გაურკვეველია.

(ვ) ორ ხენაკიანი ნაგებობა აღმონდა აბანოს სამხრ.-დას-ით, 40 მ-ზე. აშენებულია ნატეხი ქვით და კართი. ნაგებობა შედგება ორი არათანხაობი განყოფილებისაგან. მათი გამოყოფა და გარე კედლები ერთნაირი სისქისაა. დას-ის განხედა აღმ-ისაზე (6X6 მ) მოკლე და ვიწროა და აღმ-ის განყოფილებაზე ისეა მიუხეზნული, რომ აქეთ-იქით თითო მეტრი ცარიელი არე რჩება.

(ზ) მარანი (45X90 მ) არმაზისხევის მარჯვ. ნაპირზე მდებარეულია ქვეტეების უბეტესობა დატეხილია (უდიდესი ქვეტეის სიმა 2 მ, კედლის სისქე 1,5-2 სმ, შუკლის ოდომე 0,85 მ, პირისა 0,4 მ, ფსკერის 0,2 მ). ყველა ქვეტეი შეუვალდა მიწაში ჩადგმული და ყველას დიდი მუცელი აქვს. ბევრ მათგანს ვარდნა შემოვლელი აქვს საკმაოდ რელიეფური, სხდა ან ჭედული ორი, ოთხი ან მეტი წვრილი ხარტყელი. ზოგიერთ ქვეტეს შერჩენილი აქვს ქვის სარკველი — ქვიშაქვის მრგვალი ან ოთხ-

006(გ) გათბობის ხისტემა. დეტალი



კუთხა, საკმაოდ უსწორმასწორო ფილა.

(თ) საკულტო ნამარხები წითლად და შავად გამოშვარი თიხის ქილებია. ყველა ძალიან ღრმად - 1,8-2,5 მ-ზე იყო ჩაფლული. სულ ნახაოვნია 9 ქილა. ზოგიერთ მათგანში აღმოჩნდა ფრინველის ჩონჩხი.

გვიანდ. ნაგებობებიდან უძველესად შემორჩენილია კედლისა და საძირკვლის ნაშთები და მოფლამუხბული ფართობები. ყველაზე უფრო მონახულია ორსენაკიანი ნაგებობა.

(ი) ორ სენაკიანი ნაგებობა გაითხარა უბნის სამხრ.-აღმ. ნაწილში. შენობის საუფელად გამოყენებულია ძვ. დანჯერული ნაგებობის დია მონარჩენი და ზოგჯერ მოწითალო ქვიშაქვის თლილი ლოდები, რ-ებზეც ნატეხი ქვითა და თიხით ამოყვანილია კედლები. ჩრდ.-ის სენაკს (8X4,2 მ); კედლები შემორჩენილია საშუალოდ 2 მ-ის სიმაღლეზე) აღმ. კედლიდან 1,5 მ-ის დაშორებით აქვს გარდვიარდმო კედელი, რ-იც დერეფანს (1,7X4,2 მ) ქმნის. დერეფნიდან სენაკში შესასვლელი კარი ყოფილა, შემორჩენილია ოთხსაფეხურიანი ქვის კიბეც. ერთი სარკმელი ყოფილა გაჭრილი დას. კედელში. სამხრ.-ის კედელში დატანებული კართ მეორე უფრო მცირე სენაკში (5,1X2,2 მ) შეიშებობდა გასვლა. მცირე სენაკის სამხრ. კედელში სწორკუთხა თახჩაა. სენაკის ჩრდ. კუთხესთან საკარე და ქვის კიბის ერთი ნაგებურია.

თითოეულ სენაკში აღმოჩნდა ორორი ქვაკუთხი (კ). ღიდ სენაკში სამარხები გაითხარა სამხრ.-აღმ. კუთხეში. ორივე სამარხი დაშრობილია აღმ-დან დას-კენ. სამარხთა კედლები კარგად გათლილი ქვები-

თაა შედგენილი. მცირე სენაკში ერთი სამარხი სამხრ.-დას. კუთხეში იყო, ხოლო მეორე - ჩრდ.-აღმ-ისაში.

ა-ის მონაპოვარმა ახ. უეჯი მოქვინა I-IV სს. ქართლის პოლიტ. და კულტ. ცხოვრების მრავალ მხარეს. მიმღ.: 176ა; 230; 253; 337. აფ. ა. 007. არმაზისხე, არმაზისციხე, არმაზისციხე, არქეოლ., არქიტ.; ისტ. ძ. მდებარეობს მცხეთის რკ-გზ. საღაგურის სამხრ.-აღმ-ით 2 კმ-ზე, მდ. მტკვრის მარჯვ. ნაპირზე, ქართლის ქვეის ბოლოში, ტერასებიანი კლდოვანი მთის კეხსა და ჩრდ.-აღმ. ფერდზე. ამ ადგილს მოსახლეობა ბაგინეთს უწოდებს.

ა-ის აშენებას ძვ. ქართ. საისტორიო წყაროები ქართლოსს მიაწერენ. იმავე წყაროების მიხედვით მისი თავდაპირველი სახელი ქართლია. სახელწოდება „არმაზისციხე“ (ბერძნ.-რომაული წყაროებით: პარმოსიკე, პარმატიკა, პერმასტუს და ა. შ., ხოლო ქართ. საისტორიო წყაროების შიდაციხე, დედაციხე, ციხისციხე) უკავშირდება წარმართულ დეოთაბა არმაზს, რ-იც გადმოცემის თანახმად მეფე ფარნააზმა (ძვ. წ. IV ს-ის ბოლო - III ს-ის დასაწყისი) სამეფოს უზენაეს ლეოთაბად გამოაცხადა და მთის მწვერვალზე მისი კერპი აღმართა. მცხეთის დედაქალაქობის პერიოდში ა. შიდაციხის მოვალეობას ასრულებდა. მას შემდეგ, რაც თბილისი დედაქალაქი გახდა, ა-მ კოლტა და სტრატეგიული მნიშვნელობა დაკარგა. 735-38 წწ. იგი არაბებმა დაარბიეს.

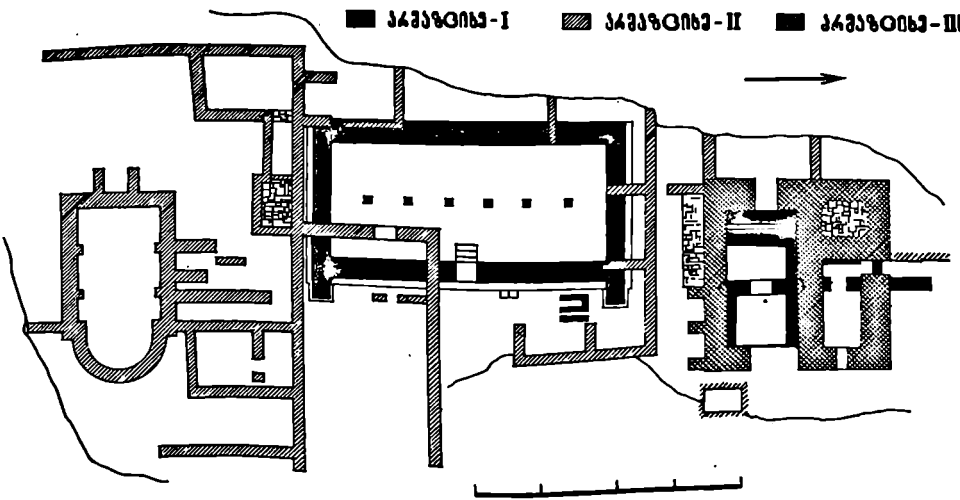
ა-ზე არქეოლ. გათხრები დაიწყო XIX ს-ის 90-იან წლებში ი. ჭავჭავაძისა და დ. ბაქრაძის თოსნობით, ე. თაყაიშვილის ხელმძღვანელობითა და ი. ოქროშქელიძის სახსრებით. გაითხარა ერთ-ერთი ნაგებობის ნანგრევები. გათხრები (ხელმძღვ. დ. ქუთათელაძე) 900-იანი წლების დასაწყისშიც გაგრძელდა.

1937 წ. ა. მინქაძის ექსპედიციამ (ხელმძღვ. ა. კალანდაძე) დახვეწა, ხოლო 1943-48 წწ. იმამ-ბატონის შამის (ხელმძღვ. ს. ჯანაშია) ბაგინეთის რაზმმა (ხელმძღვ. ა. აუაქიძე) გათხარა. 1975 წ. გათხრები კვლავ განახლდა და ახლაც ვრძელდება. გათხრილი ნაგებობების ნაწილი დაკონსერვევებულია, ხოლო აღმოჩენილი ნივთები საქართველოში მუზეუმში ინახება.

ა-ზე მიტეულია სამი ერთიმეორის მომდევნო კულტ. ფენა: ქვედა ფენა, ე. წ. არმაზისციხე I (ძვ. წ. IV-III სს.), შუა ფენა, არმაზისციხე II (ძვ. წ. III-I სს.), ზედა ფენა, არმაზისციხე III (I ს-დან მცხეთის დედაქალაქობის დასასრულამდე).

გამოვლინდა მშენებლობის ორი ძირითადი პერიოდი. პირველ პერიოდში (ძვ. წ. IV-III სს.) უძველესი სამშენი მასალა ქვათილი და ალიზ-აგურია; ალიზ-აგურის კედლები ქვათილითა საძირკველზეა ამოყვანილი; თვით ქვათილები ჩასმულია ბიეს.

007. ცენტრალური უბანი. გვერდი



კლდეში ამოკვეთილ ბუდეებში და ერთბაშითან ვ. წ. შუვეკტითაა გადახლი: წყმა უღრბობა. მეორე პერიოდს (მე. წ. III ს-დან) გმე-ნებლობაში გამოყენებულია დუბაბი.

ა. ორი ნაწილისაგან შედგება: კარს-ნის ხეცა და არმაზის მთას შორის, მტკვრის ტერასულ ბანაკებზე გაშლილი ნაქალაქარისა (ფართ. 30 აკ) და შთის წყარზე მდგარი შიდა ციხისა-გან. დანიშნულების მიხედვით განიარაღება: საფორტიფიკაციო (ზღვრე-ვალაყანი, კოშკები, ბურჯები, კლდე-კარი), სახაზის თუ ტაძრის ტიპის (სვეტებიანი დარბაზი და შთის თანა-დროული შენობის ნაშთები), სამეურ-ნეო (მარანი), საინტარულ-ტექნიკ-ური (აბანო, წყალსადენი) ნაგებობა-ნი. საპირფარეო (მაკუზოლურების ტიპის ავლაძა, სარკოფაგი) და საყოფრთ-ველები [არმაზის კერპის სადარბა-ზო (?) სასხვეგრბლო]

შიდაციხესა და ნაქალაქარს შე-შლილია აქვს ბურჯებიანი (ა) ზღვრე-ვალაყანი (გამოვლენი-ლია 3 კმ-ზე), რაც შეიცავს სხვა-დასხვა პერიოდის სამშენ. უნებებს. გალავანში ჩართულია ოთხკუთხა კოშ-კები. უწყვეტად უნა (მთავარი კოშ-კი) ნაგებია მშრალად, უხმად დამუ-შავებული ქვის ოლდებით. შობდევ-ნო პერიოდის (მე. წ. IV-III სს-ის მოხანა) კედელი (ზემოდან I უნან), რაც მთავარი კოშკიდან იწყება და ქვერის რელიეფს ქვედა ტერასებამ-დე მიჰყვება, ნაგებია სავანეკვრად გათ-ლილ-ამოკლილი ქვათივლიანობა და გამოწვრილი ან გამოწვრილი ალი-ნით. უღრბად, ხის ან ქვის უწყვე-ტით გადახდილი ქვათივლები ცი-ცებო კლდეში ამოკვეთილ სავანე-ბო ბუდეებში ჩასული და საუფუ-რების შობაეკვრებებს ქმნის. სა-ძირკვლის ქვათივლიანობების რა-ოდენობა ქვერის დაქანების შესაბამი-სად იცვლება. სავანებო დანი გა-მაგურებული ციხე-ქალაქის სამხრ. მხარე. აქ ზღვრე ორბაგი (ზოგან მი-ხი სიმაღლე 8 მ-ს აღწევს, სიგანე - 2,8-3 მ). ქვათივლებზე ამოყვანი-ლია ოთხის ხსნარზე ნაყოფი, ვარე-დან ოთხისავე ხსნარით შედგნილი და შემდეგ შერეულია ალიზის კე-დელი, რაც უწყველ 10 მ-ზე გამაგ-რებულია კედლის ოროვე მხარეს 3-3,5 მ-ით გამოწყული მძლავრი ბურჯე-ბით (10X11 მ) და წყობაში დატანე-ბულ ქვათივლიანობა გაშლილ თარი-ხული წყობით. კედელი და ბურჯე-ბი ერთმანეთთან დაეკუმრებულია შე-ხის ღირი (0,2X0,12 მ) ოთხკუთხა კე-პებით.

შემდგომი პერიოდის (I ს.) კლდე-ლი (სისქე 2,8-4 მ, შემორჩენილი

სიმ. ზოგიერთ ადგილას 4-5 მ; III უე-ნა), რაც ვარს აკრავს შიდაციხეს, რის კედლებში, მეორე და მთოხმე უკუმრებდა წინა კედელს და მიჰყუ-ვრიის ქვათივლების ზემო ნაწილ-ბა მეორე წყალამყოფს. ეს კედელიც ვა, ამოკრილია ოთხკუთხა ფოსო-ეკედელე გათილი ქვათივლების სარ-ბი, საყარულია, რომ ისინი თარი-ეკედელე ამოყვანილი ალიზის თა-ბის კონსოლებისათვის იყო განკუთ-ვნილი.

სვეტებიან დარბაზში აღმონდა პარ-თული ხელოების ძეგლის მოიხურო-მებთან ერთმანა, ოქრის ოხელი ფურცლების (ხის სვეტების სამკაუ-ლო?) ფრამენტები, ბრინჯაოს ბრტყელათოიანი ღურსმნები, ზვი-ბით შექცეული ბალთა, ლურჯი, მწვა-ნე და მოწითალო ევიკიური პასტის მძივის ნატეხები, რთულსახოვანი ჩუ-ქურთმის გამოსაყვანი ბრინჯაოს უარ-ვალი.

დარბაზის დას. ფასადის ღირი ნა-წილი იმთავითვე მოწითალო და-ფურცული. დანარჩენი - აბანოს, ჩრდ-ლისა და სამხრ-ის ფასადები კარგად არის დამუშავებული. მათ ფართო ცო-კილი შემოყვება. შესასლელი გარ-ვილია აღმ. კედელში, ორ ანტიკური შვერვის შორის. შენობაში ნაგვი-ნართ ოთხსაფეხურიანი განიერი კი-ბით.

ა. ის სვეტებიანი დარბაზი ძლიერ მკვებს ოლ-ქალაქის სისახლეს, რისი მკვავის ნაგებობა აღმონჩენილია კარ-მირ-ბორზე (სომხეთში).

სვეტებიანი დარბაზის აღმ. ფა-სადის ჩრდ. ანტონა გამოვლინდა მარბო მოყვანილობის წყობა, რ-საც ციცვოსის ხანგრძლივი მიქმე-დების ცვლი ეტყობა (სასხვეგრბლო ან მუხმევი ციცვოსის ადგილი?). დარბაზის ჩრდ-ით მკვავის ნაგებ-ხეგრებითა და მასალთ ნაგებ შე-ნობებთან ნანგრევები აღმონდა. ამ ნანგრევებზე აგებულია აღმონდე. ფე-ლო. ხანის საფარეო, რ-ის კედლები ნატეხი ქვისაა, კონსტრ. ადგილებში გამოყენებულია თლილი ქვა, ხოლო უფრო აღმონდე. დას-ის კედლის მარცხ. ნაწილში - მსხვილი ქვათივლიანი მარბოვე ვერტიკალურად და მო-რიზობატურად ჩადებული ქვების მონაცვლეობით შექმნილია ჯვრო-ნობა წყობა. კედლის ცენტრ. ნაწი-ლი, სადაც მოზრდილი ნიშია, აგე-ბულია მეორე ზომის, კუთხით და-ყვებულ კვადრებით. ამგვარად შექ-მნილია პალესტრები, დეკორაც. წყობა.

შიდაციხეში გათხრებით (გ) მარ-ის აგან შემორჩენილია ერთ დონე-ზე ნაწარმოებული ქვეყარი. ქვეყარის ძირზე შენჩენილია ნალექი (სა-ფარავის ჯიშის ურძმის ღვინის-ქვის მებეა).

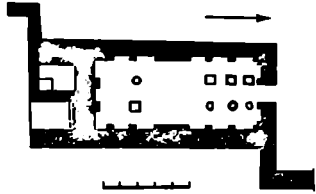
სვეტებიანი დარბაზის ჩრდ-დას-ნით გამოვლინდა არბაზციხე III-ის ხა-ნის ძლიერ დაზიანებული (და) აბანო (დაკოსურებულია). აბანო პატარაა (7X4,7 მ). გათხრის ობტექციბო ხისტემა ორ რიგად განლაგებული მრგვალი და ოთხკუთხა აგურებით

შიდაციხის ცენტრ. ადგილას იდგა (ბ) სვეტებიანი დარბაზი. ადგი არბაზციხე I-ის ხანისაა. წარგ-რებულელი მართკუთხის ფორმის დარბაზის (20,8X6,8 მ) კედლებს ქვედა ნაწილი (შემორჩენილი სიმ. 1,75 მ, სისქე 1,45-1,7 მ) ქვათი-ვლებით უღრბებოდ არის ნაგები, ზე-და ნაწილი კი ალიზით. გამოწვრილის წარმაოადგენს დას-ის კედელი, რ-აც თლილიადა (3,3 მ სიმაღლეზე) ქვა-თივლიანობა ამოყვანილი. ინტერიერ შიღვესილი და შედგნილი ყოფი-ლა (მიცვლულია ბათქაშის ნაწილი შესახველთან). დარბაზს ვარდის-ფერი ტუფოვანური ქვიშაქვის ჭყინ-ლით მოტიკულია იატაკი ქვით. დარბაზის გარბე ღერზე აღმონდა ერთმანეთისაგან თანაბარი შანდი-ლიანი დაწორებული ექვსი სვეტისძი-ერი, მათ შორისაჲოს კი - ამდენი-ვე სვეტისთავი და ხის სვეტების და-ნახარბებილი ნაწილები. მარტოგარ-ფილიანი სვეტისძირები და სვეტის-თავები გამოყვანილია ტუფოვანური ქვიშაქვისაგან. ბაზისი შედგება პლინ-თის, ლიდიხისა და ყვილსხვი. კელ-ბის ხის სვეტის ჩასადგმად ფოსოა (ღიამ. 0,4 მ) ამოკვეთილი. სვეტის

ამოყვანილი სვეტებისაგან შედგება. მათ თავზე დაკეპულია მოზრდილი კერამიკული ფილები. აღმოჩენილია კარგად შელესილი აბაზანა და წყალსაცავი აუზის ნანგრევები. აბაზო ფლატეზეა გადადგარი.

ა-ში გამოვლინდა ორი (ვ) წყალსადენი: ღია, გათლილი ქვის ღარებისაგან შედგენილი (სამურნეო წყლისათვის) და დახურული (ხასმელი წყლისათვის). წყალი გამოყვანილია ბაგინეთის სამხრ-ით რამდენიმე კმ-ზე მდებარე სოფ კარსის მიდამოებიდან

007(ღ). გეგმა



სვეტებიანი დარბაზის ჩრდ-დას-ით გათხარა სამხრ-დან ჩრდ-ისაკენ დამზობილი მთლიანკეთილი ქვის სამარხი - (ვ) ს ა რ კ უ ა გ ო. თარიღდება I ს-ით. სარკოფაგი შედგება ერთმანეთთან რკინის გამირევათ გადაბმული საგანგებოდ გათლილ-გამოკოდილი ორგანო სახურავისა და უთისაგან (1,85X0,6X X0,65 მ). სარკოფაგის ყველ გვერდზე ამოკრილია ორი-სამი ფოსო, რ-ებშიც გამოჩენი ტევით ყოფილა ჩაღვლეული სარკოფაგ ში აღმოჩნდა ოქროს სამაჯურები, ბეჭდები, ყულსაბამები, ბალთები, ხევი, მონეტები (რო-მაული აურუსები), ვერცხლის ნივთები: სარცლის ხის ფეხების ვარ-საქარაები (4 ცალი), რ-ებზედაც სი-ლოზე მჯდომი ფანტასტიკური ფრინ-ველია გამოხატული, ვახსენებო ორ-ნაშტით შემკული ფალა, თასი, რ-ზეც სასახობით თუ ნადირობის სცენებია, პინაყი დაფნის გვირგვინ-ოსონი მამაკაცის რელიეფური შე-ღადონითი, სურები, ჯამები, სურკ-ები, ლამპაკი, დიდ-პატარა ციტყუმი, კოხნი, ღურსმენები, რომელიც დე-ნარები და სხვ. ამ ნივთებიდან ზო-გიერთზე არმავული წარწერებია. იყო ქსოვილია ნაშთებიც და სხვ.

შოღაცისიხის ჩრდ-დას. ნაწილში, ციტამო შვერილი კლდის თავზე, სარკოფაგსა და აბანოს ნანგრევებს შო-რის გათხარა მუხოლეუმის ტი-ბის (ზ) ა კ ღ დ ა მ ა. თარიღდება I-II სს-ით.

აკლდამისაგან შემორჩენილია სა-უშუალოდ და კედლის მცირე ნაწილი. იგი შედგებად შოგროპი წინა ნაწი-ლისა (5,4 კმ მ) და მიცვლელულის

დასაქმბლავი კვადრ. სენაკისაგან (7,4 კმ მ), რ-საც 0,4 მ სისქის კარგად დატყენილი ობატი აქვს (აგურის ფენილგარეული კირი, ქვიშაქვა და კირის ხსნარი). აკლდამის საუშუალო ნაგებია ერთმანეთ-თან შორგებული კარგად დამუშავე-ბული სხვადასხვა ზომის თლილი ქვით. კუბებში საგანგებოდ გათ-ლილი კუბური ქვებია ჩასმული. ქვა-თილიების კიდებზე ამოკეთილი ფო-სოები ადასტურებს, რომ ისინი ერთ-მანეთთან ლითონის ორ-ორი სმავე-რით იყო გადაბმული. სამარგები ფო-სოებში ტყვიით იყო ჩაღვლეული ქვათალილები ნაგებობის სერანგს წარ-მოადგენს არე კლდესა და პერანგს შორის ამოყვებული იყო ნატეხი ქვი-თა და კირის ხსნარი.

აკლდამის შესასვლელთან აღმოჩნ-და ქვის ლავგარდნისა და ფრისის ფრაგმენტები. ლავგარდნი პროფი-ლირებულია ბატიუელით და თარო-ებით. ქვედა თაროზე ნარიჩჯისფერ ფონზე შავი სიღებავით კბილანებია დახატული.

ციხე-გალავნის უმაღლეს ადგილზე, საიდანაც კარგად ჩანს მდინარეების მტკვრისა და არაგვის ხეობები, აღ-მოაჩინეს დიდი ქვათილიებით ნაგე-ბი (თ) შ რ ა ვ ა ლ წ ა ხ ნ ა გ ო ე ა ნ ი შ ე ნ ო ბ ის ფრაგმენტი. სავარაუდოა, რომ იგი იმ ნაგებობის ნაშთია, რ-ზედაც ფარნავაზმა „ამართა კერა-ბი არმზი თავსა ზედა ქართლისაჲს“. ბაგინებზე გათხრილი სამივე ფე-ნის ნაგებობებს უმეტესად წითლად შეღებილი კრამიტის სახურავი სქონ-და. კრამიტი ორი ტიპისა: ბრტყე-ლი და ღარიფებრი. სახურავს ბრტყე-ლი კრამიტი ფარავდა, ხოლო მათი შერითვის ადგილს ღარიანი, ბრტყე-ლი კრამიტი სხვადასხვა ზომისა და ფართო ტრაპეციისშაგვარია, გრძი-ვი გვერდითი აკეცილი აქვს; დამა-ნებელია ბრტყელ დაზავზე, უვალი-ობდ. ღარისებრ კრამიტს ზურავზე კი-ვლებიდან თანამარდ დაზარდული კიბი აქვს, ზედა შქრვიის ღარიანი კრამიტების შესაკავებლად. კრამი-ტებზე (უმეტესად ღარისებრზე) თაღ-სანირო ადგილას (წვეტიანი იარაღით ან თითონი) დატანულია სათავადი ან ხელოსნის თუ სახელოსნოს მარ-ტივი, ჩაჭვული ნიშანი.

ა. მხევაისია ურარტუსა და აქემე-ნილია ირანის სუბის, პერსიპოლი-ბის, პასარგადის, თუშის ციტადე-ლისა, თომარქალასა და წოინა-რის სათავადეყო ნაგებობების.

ბმბლ.: 17; 18:59-65; 135:11-12, 20, ტაბ. LXI-LXII; 248:187-193. აფ. ა.

008. არსენას ძმბლი, მონუმ. ხელოვნ. ძ. დგას ბრ. მტკვრის მარცხ. ნაპი-რის, ხილდება 500 მ-ზე, სკეფში. მოქანდ.ე. მანახელი, არქიტ. დ. ლაქე-თაძე. დაიღვა 1949 წ. 1972 წ. ქვის ქანდაკება შეიცვალა ბრინჯაოს ქან-დაკებით.



008. საერთო ხედი

სახალხო გმირის არსენა ოქლაშვი-ლის მთლიანი ფიგურა (სამ. 6 მ) დგას ქვისსაფეხურებიან ბაზალთით მოპო-კეთებულ პოსტამენტზე (სიმა. 4 მ). პოსტამენტის სამ მხარეს ჩასმულია მარმარილოს დაფები. წინა დაფის წარწერა არსენას ვინაზობს გვაძე-რობს, გვერდებზე კი ამოკეთილია: „ოქლაშვილი არსენა ღმერთმა კურ-თხეული ახსენა“, „მდიდარს ართმობს, დარბს აძლევს, ღმერთი როგორ წახებენსა“.

ბმბლ.: 232:99; 299:10. მ. ო.

009. ახალი არამზის სამაროვანი, არქეოლ. ძ. მდებარეობს რე-გზ. ბაქან არამზის სამხრ-ით, ფერდობის ძე-ბის, არმზისა და მარტაბის ხეობის შორის. ჩრდ-ით მას მდ. მტკვრის ესაზღვრება, სამხრ-ით - თრიალეთის ქედის კალთები. თარიღდება ვეიონდ. ანტ. ხანითა და აღირინდ. ვეიონდ. ხანით. ა. ა. ს. 1976 წ. გათხარა მშამამ-მ (ხელმძღვ. ა. აფაქიძე).

სამარხები ჩაღვლეული იყო 1,8 მ სიღრმეზე. მათ განოე კედლებად ქვი-შაქვის თითო ფილა გამოყენებული, ხოლო გრძივი კედლები ნაგებია ნა-ტეხი ქვითა და ტალახით. სამარხე-ბი დაღაბურულია მოზრდილი ფილე-ბით. ზოგ სამარხზე შემორჩენილია შეღვლილობის კვალი. რადენიმე სამარხზე აღმოჩნდა ვერტიკალურად აღმართული ქვიშაქვის ფილის ნა-ტეხი. (სამარხის მრავალჯის გამო-

უნების ნიშანი?). მიცალბელები დარბაზულია გულად, ვაშლით, თავით დას-ყვ. III ს. ხაზარებში მიცალბელები ქრისტ. წესით დარბაზი მშენებდა. რომ დიდ მცხეთას და მის შემოგარენში ქრისტე. თუები არსებობდა ქრისტიანობის სახელმწიფო რელიგიად გამოცხადებულ შემარბებში აღმოჩნდა: ოქროს, ვერცხლისა და რკინის ბეჭდები, საეურეუბი, მინისა და პასტის შიშვები. ბრინჯაოს საყინებში, შვილი-საყინებში, სამაჯური, თიხისა და მინის სანელსაცხებლები, პართული მონეტა.

სამაროვნის აღმ-ით გამოვლინდა მძლავრი კულტ. ფენა, რ-იც შეიცავდა აღრინდ. ფეოდ. ხანის დიდძალ კერამიკას, რ-თა შორის შრავლად კერამიკული წუნი (სამეთუნეო სახელისწო?), აგრეთვე ნატეხი ქვითა და თიხით ნაგებ კედლებს.

ბიბლ.: 176:99-103. ამ. ა.


ბაზილიკა. იხ. ა. რ. მ. ა. ციხე. 010. ბარბარათის მელსია, წმ. ბარბარა ქ. ეკლესია, არქიტ. დ. დგას მცხეთის ჩრდ.-დას-ით, ხა-საფლაოზე. თარიღდება X-XI სს-ით. კულ. დარბაზულია (8,15X4,45 მ), ნაგებია ქვიშაქვის კარვად გათლილი თანაბარი კვადრებით. ძლიერ დაზიანებულია: ჩაქცეულია კამარა, დაზარებულია სამხრ-ის კედელი, ამოც-ვენილია საეურანგე ქვები. კულ. დახ-ვეწილი პროპორციებისაა. დარბაზის კამარის საბჯენი თალი პილასტრებს უდრლობდა. საკუთბველში ერთი სარკელია (ჩამოგრებულია), მის ერთ-ვე მხარეს ნახევარწილი მძალი ნიშებიცა, რ-ებიც იატაკიდან იწე-ვა. დას-ის კედელი მონაროიებულია დეკორატ. თაღით. ასეთვე თაღები იყო სამხრ-ისა და ჩრდ-ის კედლების აღმ. ნაწილში. დას. ფასაზე ირსტრი-ქონისა ასობდ. წარწერიდან იკითხე-ვა მხოლოდ სახელი „ანტეუანე“.

ბიბლ.: 361:23. ანდლ. ნ.

011. ბაზილიკის, ბელტიციხე, არქიტ. ისტ., არქეოლ. ძ. აღმარ-თულია გორაკზედ. არაქვის მარჯვ-ნაირზე, მცხეთის ჩრდ. გარეუბან-ში. აგებულია ადრინდ. ფეოდ. ხა-ნაში. 1939 წ. ციხის გასაშვარებ-ლად მცირე სამუშაოები ჩატარა საქ. სსრ სახკომსაგზობთან არსებულ-მა ხელოვნ. საქმეთა სამმართველოს კულტ. ძ-თა განვ.-ბამ. ბ-ის ტერიტორიაზე 60-იან წლებში გავლებულ იქნა საკონტროლო თხრი-ლები (ხელმძღვ. ა. კლანდაძე), რ-ებშიც დადისტურა ანტ. ხანის ჭურჭლისა და კრამიტის ნატეხები. 1983 წ. სექ. სამეცნ.-სარეგ. სპეც. გაერთიანებამ დაიწყო საკონსერვა-

ციო სამუშაოები (ხელმძღვანელები ე. ცინცაძე, ვ. ჯაფარიძე). თხრილ-ებისა და მურყების ამოღებისას შეი-ვაღურებოდა გასწია მშპ-მ (ხელმ-ძღვ. ა. აფთიძე). ბ-ის დას. კედ-ლის გასწვრივ, შუა ნაწილში არსე-ბული ბურჯის შეერთების ადვილზე, კედლის საფუძვლის ქვეშ აღმოჩნდა ნატეხი ქვიშაქვით ნაგები კედლის წყობის ორი რიგი, რ-ზედაც აღიზის

011. ხელი ჩრდ.-აღმ-დან, გრძივი განაკვეთი ჩრდ.-აღმ-კენ



კედელი ყოფილა ამოყვანილი. და-დასტურდა აგრეთვე ანტ. ხანის წით-ლად შეღებული, თხელეკიანი თიხის ჭურჭლისა და წითლად შეღებული კრამიტის ნატეხები. გამოვლინდა ქვითა და ტალპით ნაგები წრიული კედლის ნაშთი, რ-ზედაცაა დაშენე-ბული ბ-ის სამხრ.-დას. გოდოლის — დონონის საძირკველი. (ა) ბ. ქართ. საისტორიო წყაროებ-ში პირველად მოხსენიებულია ლამა-გიორგის დროინდელ შემტანესთან: „დემეტრე მუვე ბელტის ციხეს მიიყ-ვალა და გელათს წაიყვანეს მოსგან-ვე კურთხეულსა ახალსა მონასტერ-სა“. ეს მოხდა 1156 წ. ციხე ნაგებია თანაბარი ზომის ნა-ტეხი ქვით კირის ხსნარზე, შედგე-ბა ციტადელისა და ქვედა ეზოსაგან (საქართო ზომები 100X60 მ). ბ. ძლიერ დაზიანებულია. ციტადელის გვეგმა სამუთხდის მშვეგანია. მის ყოველ კუთხეში თითო კოშკი დგას, ყველაზე დიდი, სამხრ.-დას-ის კოშკისაგან შემორჩენილია სამი სართული. სამივე დაზიანებუ-

ლია. ჩრდ-ისა და აღმ-ის კოშკები თითქმის ტოლია. ჩრდ-ის კოშკის სამი სართულია შემორჩენილი, აღმ-ისა — მხოლოდ საძირკველი. აღმ-ის კოშკის შიგნით მოგვიანებით ცი-ლინდრული კოშკი ჩაუშენებიათ, კოშ-კებში სართულშუა გადახურვა ხის ყოფილა. სამხრ.-დას-ისა და ჩრდ-ის კოშკებს აქვთ თავისებური (ხა-ვარაუდია ისრის სატყორცნი) საბრ-ძლო ხერციკებიც, რ-ებიც შიდა მხრიდან განიერი (საშუალოდ 2 მ), მაღალი (დაახლოებით 2,5 მ) და ღრმა (საშუალოდ 1,5 მ), გარედან

კი ეწირო (0,3 მ) და დაბალი (1 მ). ციხის ქვედა ეზოს აღმ. კუთხეში ცი-ტადელის კოშკების მსგავსი ოთხ-კუთხა კოშკი დგას. ბ. საყურადღებო საფორტიფიკა-ციო ნაგებობაა. იგი ჩრდ-დან იცავ-და მცხეთას. ბიბლ.: 100:50-52; 201; 202; 304: 124. შ. ა., ნ. ე., ტყ. თ.

012. იოსებ ბაქმეშვილიძის სახ-ელი, ისტ. ძ. დგას ქ. მცხეთიდან მჭ-ვისსაგან მოშველ გზაზე, რკ.-გზ. სადგ. მცხეთიდან 2 კმ-ზე, არმაზისხევის მარჯ. ნაპირზე. სახლი ეკუთვნოდა ქართ. სახმ. და პოლტ. მოღვაწეს, მწერალს, დრამატურგსა და პუბლიცისტს იოსებ კონსტანტინეს ძე გვეჯვანიშვილს (1873-1939 წ. წ.). ავტორს პიესები-სა „მსხვერპლი“, „გამცემი“, „მოთხრო-ბების სამი წიგნისა და ნაწარმოე-ბისა „სამხედრო ხელოვნება საქართ-ველოში“ და „სამხედრო ხელოვნება პეუზისტეომაში“.

სახლი ორსართულიანია, ნაგე-

ზია ქეთ. პირველ სართულზე სხვა-
დასხვა დანიშნულების სათავსებია,
მეორეზე — საცხოვრ. ოთახები. ამ-
ვაშიდ აქ იპა ინ-ტის აპ-ის ბაზა.

012, ა ბოთსამანი, ე კ ლ ე ს ი ა, არ-
ქიტ. ძ. დგას ქალაქის დას. ნაწილში,
თბილის-მცხეთის საავტ. გზის მარჯ-
ვენა მხარეს, ბეკობზე. თარიღდება
ადრინდ. ფეოლ. ხანით.

ეკლ. ნაგებია ქვიშაქვის არათანა-
ბარი დიდი კვადრებით. შემორჩენილია
მხოლოდ აღმ-ის ნახევარწრიული
აფსიდის (სიღრმე 1,85 მ, კედლის
სისქე 0,65 მ). აფსიდის დეკორა-
ციით ფართო სარკმელია, რ-ის
წრდ-ით ოთხკუთხა ნიშია. შესას-
ვლელი სამხრ-დან ყოფილია (შე-
მორჩენილია წირთხლის ქვები).

ეკლესიის ირგვლივ XVIII-XIX სს.
საფლავის ქვებია.

ქ. ს.

012ა. აფსიდის ნანგრევები



013. ლევან ბოთშას სახლი და საშ-
ლავი, არმაზის ქ., 56. ისტ., მონუმ.
ხელოვნ. ძ. ეკეთებოდა ცნობილ ქართ-
ველ მწერალს ლევან პართუის ძე გო-
თუას (1905-73 წწ.), ავტორს ისტ. რი-
მანუხის, ისტ. თემაზე დაწერილი შრე-
ვალი მოთხრობის, პიესის და თანა-
მედროვეობისადმი მიძღვნილი ნაწარ-
მოებებისა.

(ა) სახლი ორსართულიანია, ნაგე-
ბია აგურიით. მწერლის სამუშაო ოთა-
ხი მეორე სართულზეა. ამ სახლში
დაამთავრა მწერალმა „გმირთა ვერა-
მის“ მე-4 ტომი, „მოთრიალტე“ და
„სერაფიტი“.

უზოში მწერლის (ბ) საფლავია.
კურსების გრანიტით მოპირკეთებულ
დაბალ ოთხკუთხა კვარცხლადზე დას-
ბრიწყაოს სიმბოლური ფიგურა, რ-
საც მარჯვ. ხელში ხმალი და ფარი,
ხოლო მარცხენაში გაშლილი წიგნი
უჭირავს. ფიგურა მომხარბეულია
„მტრადიტი“ (მოქანდ. ჯ. თუმურაშვი-
ლი, არქიტ. გ. კათიაშვილი). მებრძ. ც.
014. ეკლესია ლვითსმობიანი

ა ხ ა ჯ ა ლ ა ქ უ რ ი, არქიტ., ისტ.
ძ. დგას მცხეთის რკ-გზ. სადგურის
პირდაპირ, მოთს კლდოვან უბნებზე,
მღ. მტკვრის მარჯვ. ნაპირზე, აგე-
ბულია XI-XII სს.

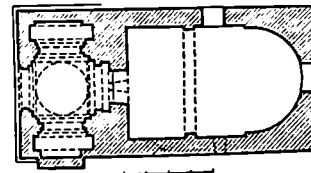
აქ არსებული სამონასტრო კომპ-
ლექსიდან შემორჩენილია ღვთის-
მშობლისა და საცხოვრებლად გადა-
კეთებული ღვთისმშობლის მიძინე-
ბის ეკლესიაები. ისტ. წყაროებში
ღვთისმშობლის ეკლ. ცნობილია
ახალქალაქურის სახელწოდებით. (ა)
1609 წ. მეფე ლუარსაბისაგან დღე-
წინამაჟღ. შუაიქემ თავის ახლო-
მდებარე ეკლესიას თანა ახალქალაქურ
მონასტერს შეუვარა.

XIX ს. 90-იან წლებში ვინემ ოლღა
გორჩინმა გააწმენდინა მიწით დაფარ-
ული ეკლ. შეაკეთებინა და დააარსა
იქ ქალაქ მონასტერი.

ღვთისმშობლის ეკლესია
დარბაზულია (13,6X6,7 მ), ნაგე-
ბია საშ. ზომის ნატეხი ქვით. შე-
სასვლელი დას-დან და ჩრდ-დანაა.
აღმ-ით განიერი, ნახევარწრიული
აფსიდია. დარბაზის ნახევარწრიული
კამარის საბჯენი თაღი პილასტრებს
ყურდნობა. აღმ-ის, სამხრ-ისა და
ჩრდ-ის კედლებში გაჭრილია თითო
სარკმელი (აღმ-ის სარკმელი XIX ს-
შია გადაკეთებული). კანკელი
(XVIII-XIX სს.) იმეორებს შუა საუ-
კუნეების კანკელთა ფორმას. ამე-
მდ ინტერიერი შეღესილი და შე-
თეთრებულია.

ეკლესიას დას-ით კვრის კარი ბ-
ქე, რ-ის შუა ნაწილი გვერდის ნა-
წილგობთან შედარებით რამდენადმე
ამაღლებულია. იგი გადახურულია
კედლის პროფილირებულ ორნამენ-
ტიან შეკრებებზე დაყრდნობილი

014. ხელი სამხრ-დას-იდან, გვემა



ვარსკვლავისებრი შერეული კამარით,
რ-ის ცენტრში ორნამენტიანი მე-
დალიონია ვარდული. გვიდან კა-
რიბების სამხრ-ის კედელი საერთო
მოხაზულობიანად გამოწეულია. დას-
ის უსადგლე შემორჩენილია ლავკარდ-
ნის ორი ქვა. კარიბზე თაღის კონსტრ-
უქციონია და გაფორმებით საშაფ-
ვრის ტაძრის სამხრ. კარიბის მსგავს-
სია და განეკუთვნება XI-XII სს.

ბიბლ.: 361:28. ანდ. ნ.

ანატოლი ძალბინის საშლავი, იხ.
სამთავროს კომპლექსი.

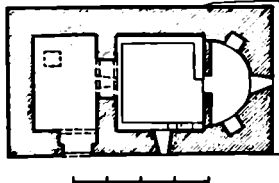
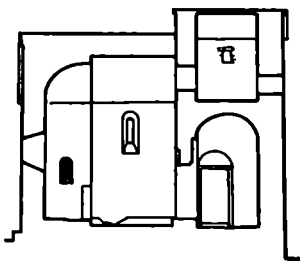
015. ძალბინის წმ. გიორგის
ძმალისა, არქიტ., მონუმ. ხელოვნ.
ძ. დგას მცხეთის ჩრდ-ით, 5 კმ-ზე,
მღ. მტკვრის მარჯვ. ნაპირზე, მა-
ღალი მოთს ოთხმუხე. კვლავისაგან
მცხეთა-მოთმეიების საავტ. გზიდან
მიღის ბოლიკი ეკლ. აგებულია XII ს.

1975 წ. სექ. სამეცნ.-სარკმელ. საფ-
სახელოსნომ ჩატარა გასამკრებელი
და აღდგენითი სამუშაოები (ხელმძღვ-
ნე ცინცაძე).

ეკლ. დარბაზულია (4,51X2,72 მ),
ნაგებია ნატეხი ქვით. დას-ით მის-
ზე მიღებულია კომპიკების ორსართ-
ულიანი ნაგებობა, რ-ის ცილინდ-
რული კამარით გადახურული პიპე-
ლი საერთოლი ეკლესიის კარიბის
როლს ასრულებს. მინაშენს სამხრ-
დან აქვს შესასვლელი. პირველი სარ-
თულის ჩრდ. ნაწილში მეორე სარ-
თულზე (სამრეკლოზე) ასასვლელი
სწორკუთხა ხერდობია.

ეკლესიაში შესასვლელი დას-დანაა.
ნახევარწრიულ აფსიდში ერთი სარკ-
მელია, რ-ის ორივე მხარეს თითო თა-
ღოვანი ნიშია. საკურთხეველი გამო-
ყოფილია აგურის კანკელით. სატ-
რაქეზოს ქვის წყობაში ჩატანებულია
სტელის ფრაგმენტი (ადრინდელია).
აქვეა ქვის ემბაზი. სამხრ. კედელში
ერთი სარკმელია. შესასვლელის ოთხ-
ზე გაჭრილი სარკმელი მინაშენის
მეორე სართულის სათავსში ვაღის.

ეკლ. მთლიანად მოხატაუთ XII
ს-ში. მთხატულობა დაზიანებუ-
ლია. დარბაზის კამარში გამოისახუ-
ლია მედალიონში ჩასმული ჯვარი.
დარბაზის და საკურთხეველის მოხატ-
იყოფა ორ რეჯისტრად. იატაკსა და
ქვედა რეჯისტრს შორის გაუღებუ-
ლია მარმარილოს მოტივების ფარ-
თი ზოლი. აფსიდის კონქში გამოისა-
ხულია ვედრება. დარბაზის მხატვ-
რობის ეფუძნება რეჯისტროს სადღესას-
წაულო ციკლის ხუთი სცენა ასახუ-
ლი: დას-ის კედელზე — შობა, მირქმა,
ჩრდ-ის კედელზე — შობა, მირქმა,
სამხრ-ის კედელზე — ნათლისღება
და ფერისცვალება. ქვედა რეჯი-
სტრში წარმოდგენილია წმინდანთა
სადიდებელი კომპოზიციები. დას-ის



015. კრბივი ვანაკეთი ხაზარ-კენ. გვემა

კედლის ქვედა რეგისტრის დიდი ნაწილი თორ ცხენზე მჯდომ ტრიუმფატორ წმ. გიორგის ფიგურას უძირავს. მის მარცხნივ დარჩენილი ვიწრო ზოლი დაუფილია სამ რეგისტრად. თითოეულში წმინდა დედათა ნახევარფიგურებია. ასეთივე პრინციპითაა დაუფილი ჩრდ. კედლის ქვედა რეგისტრი - დიდი ნაწილი აქ წაბლა ცხენზე მჯდომ წმ. თეოდორის ფიგურას უკავია, ხოლო მარჯვ. მხარეს ვიწრო ზოლად სამ რეგისტრში წმინდა მამთა ნახევარფიგურებია. სამხრ-ის კედლის ად. მონაკეთში წარმოდგენილია წმ. გიორგი პატრიცის სახით, ხოლო დას. მონაკეთში - წმ. დომიტრი. მათ შორის სარკმლის ქვეშ მოთავსებულია წმ. დედის ნახევარფიგურა.

მხატვრობა მონუმენტური და მშვიდლია, მაგრამ შეიმჩნევა დეკორატიული-მორჩილი სტილისაკენ გადახრა (რეგისტრებს შორის შეუთანხმებლობა, გამოსახულებათა სხვადასხვა მასშტაბი, ფიგურათა სხვადასხვაგვარი შეთანხმება სივრცესთან, თავისუფალი აფიგურების შევსება ნახევარფიგურებით). ხაზი მობრძია და დენადია. კოლორიტი გამოირჩევა დახვეწილი ფერადოვანი გაბით-ვარდისფერი, ცისფერი, თეთრი, ბაცი მწვანე ფერები შეხამებულია მოწითაო კვივისფერთან.

ბიბლ.: 324; 361.

ანდლ. ნ., 8. 0.

016. ხანდო კანდელაქის ძეგლი, მონუმ. ხელოვნ. ძ. დგას ი. სტალინის

ქუჩაზე. ქალაქის ცენტრ. მოედნის მახლობლად. დაიგო 1970 წ. მოქანდ. ბ. ავალშვილი, არქიტ-ები მ. ლაითაძე, ვ. კობულაია. დაბალპარაკეტიან ბაზალტის უილებით მოგებულ მრგვალ ბაქანზე აღმართულია გრანიტით მოპირკეთებული კვარცხლბეკი (სიმა. 3 მ), რზეც დგას ცნობილი ქართვ. მოკიდავის ხანდო კანდელაქის ბაზალტისაგან ნაყვით ბუსტი (სიმა. 1 მ). ათლტური ავეზულების ახალგაზრდა მამაკაცის ბუსტი ფართოდ გაშლილი მხრებით სცივლებდა კვარცხლბეკის სახლერებს. ბუსტის ქვედა ნაწილი უხეშად გათლილი ჭეის ბლოკს წარმოადგენს.

016. ხაური ხელი

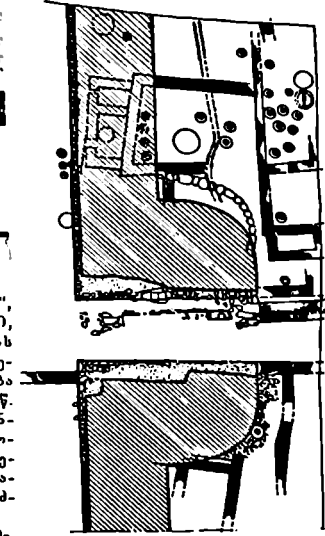


017. კარიბზე „არაბვის პარი“, ნამოსახლარი და სამაროვანი, არქეოლ. ძ. მდებარეობს ქალაქის ცენტრში, მშრალი (მონასტრის) ხევის მარჯვ. ნაპირზე. თარიღდება V-VI სს-ით. კარიბზე 1965-67 წწ. გათხარა მამ-მ (ხელმძღვ. ა. კალანდაძე). ამჟამად მოქცეულია უარყო-კარანანი კონოთატრის ქვეშ, სპეციალურად მოწყობილ შემიწულ სა-თავსში. მისი დათვალიერება შეიძლება ეველა მხრიდან. „არაგვის კარი“ ჩაუნებულია ძვ. მცხეთის ზღუდე-გალავნის ჩრდ. ნაწილში, იქ, სადაც მშრალი ხევი ხელოვნური თხრილით ბოლოვდება. კარიბის კედლები (სისქე 0,9 მ) ნა-


გებია ნატეხი ქვით. წინა მხარე გათლილი ქვითაა მოპირკეთებული (მე-მორჩენილია გათლილი ქვების თითო რიგი), ხოლო უკანა მხარე, რ-იც ზღუდეს ებჯინებოდა, მოუპირკეთებელია, კარიბეს ასაწვრ-დასაწვი კარი უნდა ჰქონოდა. შემორჩენილია კარის დირის ფოსო (0,38X0,3 მ). კარიბზე გარედან გამაგრებულია სექტორის მოვენილობის კოშკებით (კოშკის რკალის სიგრ. 11,8 მ; კარიბისაკენ მიმართული გვერდის სიგრ. 6,65 მ), გალავნის კედლებზე მიბჯენილი გვერდისა (7,5 მ), რ-ებიც გალავნის კედელზეა მიშენებული. გალავნის კედლისა და კოშკების ასაგებლად წინასწარ მოუსწორებიათ მიწის ზედაპირი და ზედ ნატეხი ქვი-შაქვის ქვაუენილი (სისქე 0,3-0,4 მ) დაუბათ. ქვაუენილი მრავლადაა შერეული რივის ქვა, კრამიტისა და თიხის ქურჭლის ნატეხით. შემდეგ ქვაუენილზე სრეშია დაურილი, მისწორებულია და ამის შემდეგაა აშოყენილი კედლები და კოშკები. ზღუდე-გალავნის კედელი და კოშკები ნაგებია ალითის აგურით. ქვაუენილი შიგნითა მხრიდან ცოკლის მსგავსადაა გამოწყული.

(ა) ხაური მე გზა (სივ. კარიბ-ვეში 3,4 მ) მოხრეშოლ-მოტკენი-

017. გვემა



● 1 2 3 4 5
● 6 7 8 9



017. სვეთო ხელი (რესტავრაციონ-სერაცია ე. ტინიძის მიხედვით)

ლია. კარიბჭის დას. კედელს გან-
დევს ხაურჭუჭტის დონიდან შემადლე-
ბული (0,1-0,15 მ) პორფირით გა-
მოყოფილი, ნატეხი და რივის ქვით
მოკირწყალული საცაფხველი ბლი-
კო (სივ. კარიბჭეში 1,3 მ).

ზღუდე-გალავანი კარიბჭითურთ
აღრეული ხანის ნაშოსხლარსა და
სამაროეანზება დაშენებული

(ბ) ნ ა მ ო ს ა ხ ლ ა რ ი თ ა რ ი ლ ე -
ბ ა IV-V სს-ით. აქ გამოვლინდა ქვი-
შაქვითა და რივის ქვით ნაგებ შე-
ნობათა ნაშთები, მარნები (ორ ათეულ-
ზე მეტი ქვევრი), სამურნეთი დანობ-
ნულეების ორმოები, ჭურჭლის გამო-
საწვავი ქერები და შრეალი სხვა-
დასხვაგვარი თიხის ჭურჭელი. ორი
ქვრიდან ერთს მიზრდილი ჭურჭ-
ლეულის გამოსაწვავად იყენებდნენ
(შემორჩენილია ქვრაში ჩადგმული
ორყურა დერვის ფრაგმენტები), ხო-
ლო მეორეს, ნავისებურ ქვრას - მომ-
ცრო ჭურჭლეულის და ჭრამების გა-
მოსაწვავად (მასში აღმოჩნდა გამო-
საწვავი ჩადგმული ხუთი ჭურჭელი
და რამდენიმე ათეული ჭრამი). ქუ-
რები კრამიტით ყოფილა გადახურული.

(გ) ს ა მ ა რ ი ვ ა ნ ი თ ა რ ი ლ ე -
ბ ა ძ ე. I - ახ. წ. I-II სს-ით. გაითხა-
რა I ორმოსამარხი, 3 კრამიტსამარ-
ხი და II ქვევრსამარხი. ორმოსა-
მარხში მიცვალებულის ჩონჩხი, სა-
მი მონება და მინის ჭურჭელი აღ-
მოჩნდა. კრამიტსამარხები გაძარც-
ვულია, მათში მხოლოდ რამდენიმე
მონება იყო. ქვევრსამარხებში (ხო-
ვარათი ორი მიცვალებულია ჩას-
ვენებული) აღმოჩნდა თიხის ხელოვნ-
ები, ბრინჯაოსა და ვერცხლის სამ-

კაულები, ხარაქები, სამაჯურები, ხა-
საფოთელ რგოლები, სხვადასხვა მა-
სალის, ფორმისა და სიდიდის მძიე-
ბი, მონეტები და სხვ.

ბიძლ.: 48; 118.

ბ. ა.
018. კოლმანი II, არქეოლ. ძ. მდებარეობს მცხეთა - შიომღვიმის გზის 1,7 კმ-ზე. თარიღდება გვიანდ. ანტ. ხა-
ნით. ძ. 1979 წ. გათხარა მამ-მ (ხელმძღვ. ა. აუაქიძე). გაითხარა (ა) კრამიტსამარხები, რუგმოდ აღმოჩნდა თიხის ჭურჭელი, მძიეები, გემიანი ბეჭდები და სხვ. აქვე აღმოჩნდა აღრიანი. ფეოდ. ხანის (ბ) ნ ა მ ო -
ს ა ხ ლ ა რ ი ს ნ ა შ თ ე ბ ი - ნ ა გ ე ბ ო ბ ის კედლის ფრაგმენტი, სამშარეულო კერამიკა, ქვევრები. ბ. შ. 019. მიხეილ მამულაშვილის სახე-
ლი, ბაღრი და საშულაშვი, ისტ. ძ. მა-
მულაშვილის ქ. 7

სახლი ბალთურთ ეკეთონოდა ცნო-
ბილ დეკორატორს, საქ. სსრ ხელოვნ.
ბ.მ. მოღვაწეს მიხეილ ალექსანდ-
რეს ძე მამულაშვილს (1873-1973 წწ.).
შენიშნა ერთსართულიანია, ნაგებია
კრამიტით. დეკორატორის სამუშაო
ოთახი ციკლოის ხართულზეა. ამავე
სართულის მეორე ოთახში გამოფე-
ნილია მ. მამულაშვილის ოჯახის
ურჩუბის, ქართ. შერეალთა და სხვ.
მოღვაწეთა სურათები.

ესოში მ. მამულაშვილის (ა) ს ა ფ -
ლ ა ვ ა ი ა. საფლავის ქვაზე ამოკეთო-
ლია: „1873-1973“.

ბიძლ.: 236.

მეტრ. ც.
020. მარტაზისხევის სამაროვანი, არქეოლ. ძ. მდებარეობს მარტაზის ხევის ანუ ხანგრისხევის მარცხ. ნა-

პირზე, ბორცვზე, რკინიგზის ხიდის ჩრდ-ით. მ. ს-ის უძველესი უნა გვიანდ. ბრინჯაოს ხანისაა, შემდეგი უნა - ელინისტ. ხანის, ზედა უნა კი ახ. წ. IV-VII სს-ით თარიღდება.

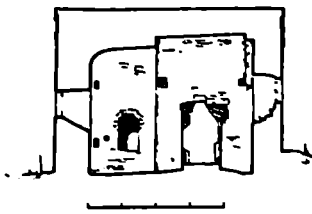
მოპოვებული მასალა ინახება საქართვ. სახელმწ. მუზეუმში.

1951 წ. მცხეთა - ძეგვის ხაზბნჯანო გზის გაუართობის დროს აღმოჩნდა ორი ბრტველი ქვით გადახურული სამარხი. შიგ ექვენა ქრისტ. წესით დაკრძალული სამი მიცვალებული. სამარხი, მასში აღმოჩენილი მასალის მიხედვით (მინის ორი ხანულსაცხებულ შემკული მონისავე ძეგებით, მინის ბეჭდები და მძიეები, ბრინჯაოს მშვილდაციხიძი), ახ. წ. IV ს-ით დათარიღდა.

1967 და 1969 წ. იამ ინ-ტის არქეოლ. ექსპედიციამ (ხელმძღვ. ნ. უგრელიძე) გათხარა ბორცვის სამხრ-აღმ. და შუა ნაწილი. აღმოჩნდა ნატეხი ქვითა და თიხამიწით ნაგები, სამ-სამი დიდი ფილაქვით გადახურული ქვეუფობი. უძველესობა ხაოჯახი სამარხებია და მიცვალებულები დაკრძალული არიან ქრისტ. წესით. სამარხთა ტიპისა და მათში აღმოჩენილი ნივთების (მინის ხანულსაცხებულები, მინის მძიეები, ბრინჯაოს საკიბებები) მიხედვით, სამარხები თარიღდება IV-VII სს-ით. გვიანდ. სამარხების გვერდით იმავე სიღრმეზე გაითხარა ერთი ქვევრსამარხი, რ-იც სამარხის ტიპისა და ინვენტარის (მინის რამდენიმე მოოკროვილი მძიეი) მიხედვით, თარიღდება ძვ. წ. II-I სს-ით. ბორცვის აღმ. ნაწილში აღმოჩნდა აგრეთვე თხელი ფილაქვით ნაგები, ჩრდ-დან სამხრ-კენ დაშორებული ქვეუფობები, თითოეულში თითო ბაუშის ხელოვნობიკეთილი ჩონჩხი ექვენა. ერთ-ერთში აღმოჩნდა შერეილია თიხის ყვლობიანი მარწყვტიანი ჭურჭელი და მინის მძიეები. ჭურჭელი ძვ. წ. IV-III სს-ს განეკუთვნება. ამავე ხანისაა მეორე ქვეუფობი, რ-მათაც აღმოჩნდა ოქროს მოცაბრული საურეუბი, მინის ეგვიპტური სკაბაშუბი, მინის მძიეები, ბრინჯაოს ზანზალაქები და ძეღის ნივთი, რ-ზეც ფასქუჯია ამოკაწრული.

ზემოთ აღწერილ სამარხთა ქვეშ აღმოჩნდა შენობი რივის ქვით მოგებული იატაკი (3,0X1,5 მ), რ-იც დაუზიანებიათ გვიანდ. სამარხების ჩაჭრის დროს. იატაკზე ეგლო გვიანდ. ბრინჯაოს ხანისათვის დამახასიათებელი ბრინჯაოს ორი საკინძის თავი.

ბიძლ.: 197:102-107; 215:89-91. ე. შ 021. მგალაშვილის სამარხის ქვა-სინია, არქიტ. ძ. დგას მცხეთის ვარეუბან კოლმანზე, მდ. მტკვრის მარცხ.



წერილობითი წყაროებისა და არქეოლოგიური მონაცემების მიხედვით მოგვითხარის მცხეთის ღვთაებთა სახლის დასაბადების ერთ-ერთი შეიძლება დასახლებული უბანი იყო. ამ უბნის განაგება დაკავშირებულია ქართველთა შერთვებზე უარნაჯობის სახელთან. მან მოიყვანა საპრესეთი ცეცხლის მახარნი და შვევით დაღვინა იგი მცხეთას, აღვიდა მას, რომელსა აქ ჰქვან მოგვითა.

არქეოლ. გათხრები მოგვითხარის 40-იანი წლებიდან დაიწყო. 1977 წ. მშპ-მ (ხელმძღვ. ა. აუაქიძე) აქ

ბრინჯაოს ზარაკები და შიშვთა-ღვთა, ირმის სახის საკოდები, რკინის ძეწკვი, ბრინჯაოს ხაჩკი, ფერუმა-რისის სასრუკი ნიფარა ძეღის კოვ-ზითურთ, ავაროზი, რკინისა და ბრინჯაოს ბეჭდები. ერთი რკინის ბეჭდის ხარღობის თვალზე ამოკვე-თილია ორბიტუიანი ბერან. ასომთ. წარწერა.

სამარხი ნაგებობები, სამარხული ინვენტარი და დიკატონის წესი (ქა-რონისათვის განკუთვნილი მონეტე-ბი შიყვალელებს პირსა და ხელში ეღთი) გვიჩვენებს, რომ მოგვითა-კარის სამაროგანზე დაკრძალული უცხოელები (ბერანები) ან ელინო-ბული ობერელები უნდა იყვნენ.

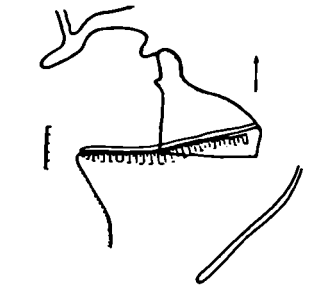
(ბ) ნ ა მ ო ს ა ხ ლ ა რ ი უ შუალოდ სამარონის სამარხ-ითია. გვიწმინდა ნაგებობათა ნაშთები, კედლი-ზღუდე (შემორჩენილი სიმა. 1,2 მ, სიგ. 80 მ, სისქე 1,05 მ) ნაგებია შორღილი ზომის ნატეხი ქვით და ტალახით. მის აღმ-ით გამოვლინდა ნაგებობის ნაშთი (ს ა ხ ლ ი 1), რ-შიც აღმოჩნდა დამხვერული, გარუჯული თიხის ზღუადები და ქითნები, დანახში-რებული ძეღი და ბათქამის გამოშ-ვარი ნატეხები, სახლის გარე 4 მოზრდილი შვევი იყო, სახლის ჩრდ-აღმ. მხარეს - კერა.

ბიბლ.: 176:126-131; 206:504-508; 210. ს. ა., აბ. ა., ნ. ე.

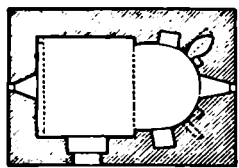
მომავალი ხიღი, იხ. კომპიუტის სიღი.

023. მსხაბის ბორა, არქეოლ. მ. შღებარეობს ქალაქის ჩრდ. ნაწილ-ში. დაზიანებულია.

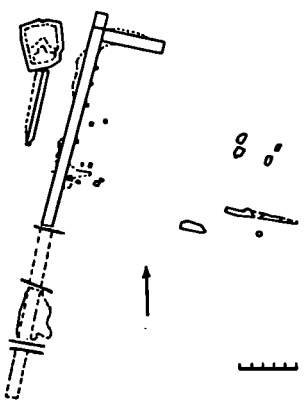
მ. ბ-ზე 1957 და 1962 წწ. მშპ-მ (ხელმძღვ. ა. კალანდარიძე) გათხარა ოღლივი ქვითა და კირის ხნარით ნაგები გვიანდ. ანტ. ხანის მცხეთის ზღუდის ნაწილი, უკიდ. ანტ. ხა-ნიდან აღინდ. ფეოდ. ხანაზე გარ-დამავალი პერიოდის დავანეთ. ფეოდ. ხანის ნაგებობის ნაშთი და შარინი. 1975, 1979-80 წწ. მშპ-მ (ხელმძღვ. ა. აუაქიძე) გორანზე გათხარა ოლი-ვის ზღუდისა და თიხატყნული ია-ტაკის შიშვ ნატეხი ქვით ნაგებ სა-თავთა ფრაგმენტები და სამაროვანი;



023. 1962-75 წწ. გათხრილი მონაკვობის გვემა



022(ა),(ბ). გვემა



გათხარა სამაროვანი და ნამოსახლარ-ი. სამაროვანი თარიღდება I-III სს-ით, ხელი ნამოსახლარი - III-IV სს-ით. მოპოებული მასალა ინახება მცხეთის მუზეუმში.

(ა) ს ა მ ა რ ო ვ ა ნ ზ ე გათხრილ სამარხთა უმეტესობა ბრეტელებული ოსტეუთხდის ფორმის კრამიტ-უთობია, ნაგებია ბრეტელი, გვერ-დობაეცილი და ღარიანი კრამიტე-ბით, სახურავი ბანური ან ორფე-დაა. ძირი თიხატყნული ან ბრეტე-ლი, გვერდობაეცილი კრამიტითა მოგებული. ხელუხმოეცილი მიც-ვალელები მარჯვ. გვერდზე ესე-ნა, მარჯვ. ხელი თავქვეშ ქონდათ ამოდებული, მარცხ. კი შველზე ეღთი. სამარხებში აღმოჩნდა: თი-ხის ოხლეციანი, ვარდისფრად ან ჩალისფრად გამოშვარი, კოპებით შუეული თუ ხალაგვერდობიანი, ცალ-ურა, ყელწობიანი, გვერდებზე ხე-ჩილი ან ნაქდეებობიანი სამტრა სახ-მისები და კოპობები, აგუსტრისხა და გატარზის შონეტები, ოქროს სა-ეურები, ვერცხლისა და ბრინჯაოს რეოლები, სხედასხვა ზომის, ფორ-მისა და მახალის შიშვები, რკინის ღანები, სამურთიანი ისრისწერი,

021. გრძივი განაკვობი სამარ-კან. გვემა

ნაირზე. თარიღდება XVIII-XIX სს-ით.

გულ. დარბაზული (6,37X4,63 მ), ნაგებია ნატეხი და რიყის ქვით; გე-მოუენებულია აგურიც (კარ-ხარკმელ-თა თაღები და ლავარდანი). შესასე-ღელი სამარ-დანაა. ღრმა ნახვეარ-წრულ ოხიღში ექვსი ნიშია. დარ-ბაზი გვეგოთ კვადრატულია. დას-ისა და აღმ-ის კედლებში თითო ხარკმე-ლია. დას-ის კედელი საბჯენი თა-ღითა შემოსაზღვრული. თალი ცი-ლინდრული კამარის ქუსლის დონე-ზე იყუთება. კვლახის ლავარდე-ნი აგურისაა (ორ პორს). რივად და-ლაგებულ აგურებს შორის ჩასმულია საშეოხად ნაშევი აგურები).

ბიბლ.: 361:35. ანდლ. 6.

022. მოგვითარის სამაროვანი და ნამოსახლარი, არქეოლ. მ. შღებარეობს მცხეთის რკ-ვ. საღურის მოპირდაპირე მხარეს, მთაქართლის ჩრდ. კალთის ძირას.

022. კედლი-ზღუდე და სამარხები



022. კედლი-ზღუდე და სამარხები

აღმოჩნდა რამდენიმე თიხის ოხენ-სათბური, ღარიანი და ბრტყელი კრამიტების, ჩალისფრად გამომწვარი თიხის კელწობიანი ჭიჭილა-ხელაღების, ღრმა ჯამების და ქოთან-ქილუბის ნატეხები, რკინის და ბრინჯაოს წერილი ნოყები, შინაურ ცხოველთა ძვლები, ნაცარი, ნახშირი, ბათქაშისა და ალიზის ნამტერავეები. სამაროვანი ორენიანია. I ფენა ძირითადად შედგება ფლავიტი ნავეთი ქვაყუთებისაგან, რ-ზეშიც ქრისტ. დაკრძალვის წესი დადასტურდა. თარიღდება ადრინდ. უოლ. ხანით, II ფენა წარმოდგენილია ორმოსამარხებით, რ-ზეიც ადრინდ. ბრინჯაოს ხანის ვაჭეუთებია.

მოპოვებული მასალა ინახება მცხეთის მუზეუმში.

ბიბლ.: 157; 176ბ:61-64. 6. ე.

კელღიანი მინისა და წითლად და ჩაღისფრად გამომწვარი თიხის ჭურჭლის (ცალეურა, პირგადამლოლი, სფერულმუცლიანი ქოთანი, კელწობიანი სამტურა ხელადა) ნატეხები, რკინისებრი ოთწახსნავა ბრინჯაოს ხარკი, ოქროს ბეჭედი, ხელსაუჭეავის ქვის ფრაგმენტი.

IV ფენა, რ-იც I-III სს-ით თარიღდება, შეიცავს ორფერდასახურავიან კრამიტსამარხებს. სამარხები აგებულია ღარისებრი და ბრტყელი კრამიტებით. ზოგიერთი სამარხის გრძივ კელღებს გასდევს ოთხი ღარისებრი კრამიტისაგან შემდგარი მორღიური ფსკრზე, აღმ. კელღის ძირში გამარულია წველი ღარისებრი კრამიტისაგან შემდგარი ხასთუმლი ზოგიერთი სამარხი გამარცხულია.

ან მარცხ. ვერღზე. ქვევრსამარხებში აღმოჩნდა ნალისფრად გამომწვარი ან-გობირადული მრგვალიპირიანი და სამტურა ხელაღები, ბრინჯაოს სასაუთქლე რგოლები, სამაჯურები, პასტის გიშრის, მინის მძივები, რკინის და-ნები.

(ბ) სეკტ ც ხ ო ვ ე ლ II მდებ-

023,ა. მხლუბი № 1-4 და სხვ. ხელი ჩრდ-აღმ-დან

023(ა). კრამიტსამარხი



023,ა. მცხეთის ნაძალადარის სპ-ტირცხვების უბანი, არქეოლ. ძ. მდებარეობს სვეტიცხოვლის კომპლექსის მილამოებში. 1975-85 წწ. 88პ-2 (ხელ-მძღვ. ა. აუაქიძე) გათხარა რამდენიმე მონაკვეთი - სვეტიცხოველი I, II, IV, VI ძ. მრავალენიანია, თარიღდება ძე. წ. I ხ. - გვიანდ. უოლ. ხანით. მოპოვებული მასალა ინახება მცხეთის მუზეუმსა და მმპა-ს საცავებში.

(ა) სეკტ ც ხ ო ვ ე ლ I. მდებარეობს სვეტიცხოვლის ტაძრის დას-ით 30-40 მ-ზე. I ფენაში, რ-იც XIV ს-ით თარიღდება, გამოვლინდა კერა. წყალსადენი და რიყის ქვის რამდენიმე კელღის ფრაგმენტი. წყალსადენი 2 მ-ის სიღრმეზე, შედგება თიხის ოქრო მიღებისაგან და მოთავსებულია კრხსნარის ბუღში.

II ფენა XI-XIII სს-ით თარიღდება. აქ გამოვლინდა შერბათა კელღების ფრაგმენტები, კერები, ქვევრები, წყალსადენის თიხის მიღები

III ფენა IV-V სს-ისაა, შეიცავს ნატეხი კვით ნავეტ შენობათა კელღის ფრაგმენტებს. შემორჩენილია კელღის წყობის 2-3 რიგი (სიგქ 0,7 მ). ნაგებობათა ბევრის წასთხვა არ ხერხდება. ამვე ფენაში აღმოჩნდა თხლ-

თი სამარხი გამარცხულია. ერთ-ერთ კრამიტსამარხში აღმოჩნდა მღიდრული სამარხული ინვენტარი: სამტურა, პირგადავალი და კელწობიანი თიხის ხელადა, თიხის ჭრაქი, ვერღმარღის სასრესი ნივარა, უცხოური წარმოების მინის სანელსაცხებლები, ალექსანდრე მაკედონელის ოქროს სტატერის მინაბაბები, ვერცხლის მონეტები, სამკაულები - ნატიფი ოქროს ყელსაბამი და წველი საუკურე, ოქროს წველი ხატიოთა-ბეჭედი ოვალური თვალბედი (ერთში აღმანდინის თვალი ინტალითი, რ-ზეც ქალღმერთი ნიკეა გამოსახული, მეორის ბუღში ჩასმულ სარღიონზე ამოკვეთილია გრძელკა-ბინის ქალღმერთი პროფილი), რკინის ბეჭედი ინტალითი, სხვადასხვა ზომისა და რეუკნილობის ოქროს კოლინები, ფურაღი პასტიხა და მინის მძივები და მძივსაქიღები, ხაწერი მოწყობილობის კომპლექტი.

V ფენა თარიღდება ძე. წ. I ს-ით. შეიცავს ქვაყუთებს, ორმოსამარხებსა და ქვევრსამარხებს. ქვევრსამარხად გამოყენებულია წითლად გამომწვარი ჭქელკელღიანი ქვევრები, რ-ზეიც დევს ვერღზეც პორიზიტალური. შიგ ასვენია თითო ან ორი ჩონჩხი მარჯვ-

რეობს ტაძრის დას-ით 50-60 მ-ზე კელღის ქუნაზე მდებარე პარკში.

I ფენა, რ-იც გვიანდ. უოლ. ხანით თარიღდება, შეიცავს შენობის კელღების ფრაგმენტებს.

II ფენა XI-XII სს-ისაა. აქ გამოვლინდა ნაგებობათა კელღების ფრაგმენტები, ქვევრები, კრამიტები.

III ფენა თარიღდება IV-VI სს-ით. შეიცავს ქვევრებს, საზოგადოებრივ რამბიკს, რიყის ქვითა და თიხით ნაგებ კელღების ფრაგმენტებს. ქვევრები ორი ტიპისაა: ა) მოხალისურ-მოვარდისფროდ გამომწვარი სქელკელღიანი, პირგადამლოლი, დაბალკელღიანი, სფერული მუცლითა და მობრგავალბული ძირით; ბ) მოხალისუროდ გამომწვარი ოხელკეციანი, ბრტყელიპირიანი, დაბალკელღიანი, ოვალურმუცლიანი, რელიეფურსარტელოანი, ბრტყელძირა ქვევრებიც.

კერამიკა მოწითალოდ და მოყარღისფროდაა გამომწვარი, ოხელკეციანი, ფორმიზი დაგრძელბული, ცქლევლა. ზოგი მათგანი შექმულია ამოღარული ტალღური ორნამენტით. ეს კერამიკა მავსავსია აღმ. საქართველოს ადრინდ. უოლ. ხანის მუცლუქსუ (ახალი არმაზი, ყინვალი, ურბნისი, რუს-

თავი, ლოკისი და ხსე.) მოპოვებული კერამიკისა.

IV ფენა თარიღდება III ს-ით. შეიცავს ქვის უღებით გადახურულ თიხისივლია საძარსებს. მიცვლქმლები კვლავდა ასევენი. სამარხებში აღმოჩენილი ჩალისივლია გამოწვერი ევლქმობინი ხელდა, ვერცხლის გემიანი ბეჭდი, შიგინი ანალოგიური გვიანდ. ანტ. ხანის მცხეთა-სამთავროს მოკვლარცხოვნი საძარხებში აღმოჩენილი მასალისა.

V ფენა. რ-იც II-III სს-ით თარიღდება. დაზიანებული და დამწვრია. იგი დიდი რაოდენობით შეიცავს კერამიკის, სამეტეა და ევლქმობინი ხელდას, რელიეფური კომებთ შექმლდა ბლადისებურ ხასხისებს. ქვევრებს და ბეტუელ გვერდებაკვილ კრამიტს, რ-იც ზომით საგვრნობლად ვანსხევიდება გვიანდ. ანტ. ხანის მცხეთური კრამიტისაგან. მოპოვებული მასალა მსგავსია გვიანდ. ანტ. ხანის ქართლის საძარხებსა თუ ნაშისხლარებზე აღმოჩენილი მასლისა.

(გ) სეკერცხოველი IV მდებარეობს მ. მამულაშვილისა და ი. სტალინის ქუჩებზე.

ი. სტალინის ქ-ზე, მონახტრის ხეხა და სტამბის შენობას შორის, მიწის ზედაპირიდან 2.25 მ-ის სიღრმეზე აღმოჩნდა გვიანდ. ელინისტ. ხანის კულტ. ფენა (სისქე 0.5 მ), რ-იც შეიცავდა მოწითალო-მოყვითვლო ან-გობირებულ კრამიტს - მცხეთა-ხამთავროს ქვევრსამარხებში დადასტურებული მასალების მსგავსს და სინკრონულ ძველებს.

გვიანდ. ანტ. ხანის ფენაში (სისქე 1.0 მ), რ-იც უშუალოდ ელინისტ. ხანის მასალების შემცველ კულტურულ ფენაზე ილი. აღმოჩნდა მასალები, რ-ებიც ფართოდაა გავრცელებული ქართლის გვიანდ. ანტ. ხანის ძველებზე.

ი. სტალინის ქ-ზე აღმოჩნდა, აგრეთვე ქვევრები და კრამიტის ნაშარხები.

მ. მამულაშვილის ქ-ზე აღმოჩნდა მამოსახლარი და სამაროვანი.

(დ) სეკერცხოველი IV, მდებარეობს სეკერცხოვლის ტაძრის სამხრ.-დას-ით. ვალავნის გასწვრივ. აქ, გვიანდ. და ვანეთი. ფეოდ. ხანის დამლილი კულტ. ფენების ქვეშ გამოვლინდა აღრინდ. ფეოდ. ხანის ნაშისხლარი, რ-იც გვიანდ. ანტ. ხანის კულტ. ფენაზეა გამართული, გათხარა 500 კვ მ ფართობი. გამოვლინდა ქუჩის ნაწილი და ხანძრის შედეგად განადგურებული ნ სახლის ნაშთი. სახლებს რივისა და ნატეხი ქვით ნატეხი სპირკველი, თხატკენილი იატაკი, ალიზის კედლები და კრამიტის სახურავი ექონიათ. დიდი რაოდენობით აღმოჩნდა კრამიტი, სამეურნეო, სამ-

ზარეულო. სუფრის კურკული (მ. შ. გვიანდ. ანტ. ხანისთვის დაზიანდა). თბელი მონოქრომულად მოქიქული (ც აგრეთვე თინებები და მიწაში ჩადებული ქვევრები).

ბიბლ.: 176ბ:64-77; 176გ:157-158. 6. ვ. ძ. მ.

024. მისხიბის ჯვარი, არქიტ. ისტ. მონუმ. ხელოვნ. ძ. მდებარეობს მცხეთის აღმ-ით, მდ-ების მიდევრისა და არაგვის შესართავთან, კლდოვანი შიის წვერზე. კომპლექსსამდე მიღის საავე. ვხა - თბილისიდან მცხეთისაკენ მიმავალი გზის მარჯვ. განსტობა მე-7 კმ-ზე.

კომპლექსში შედის: მცირე კვლავია, დიდი ტაძარი, ვალავანი და ხსევა ნაგებობანი.

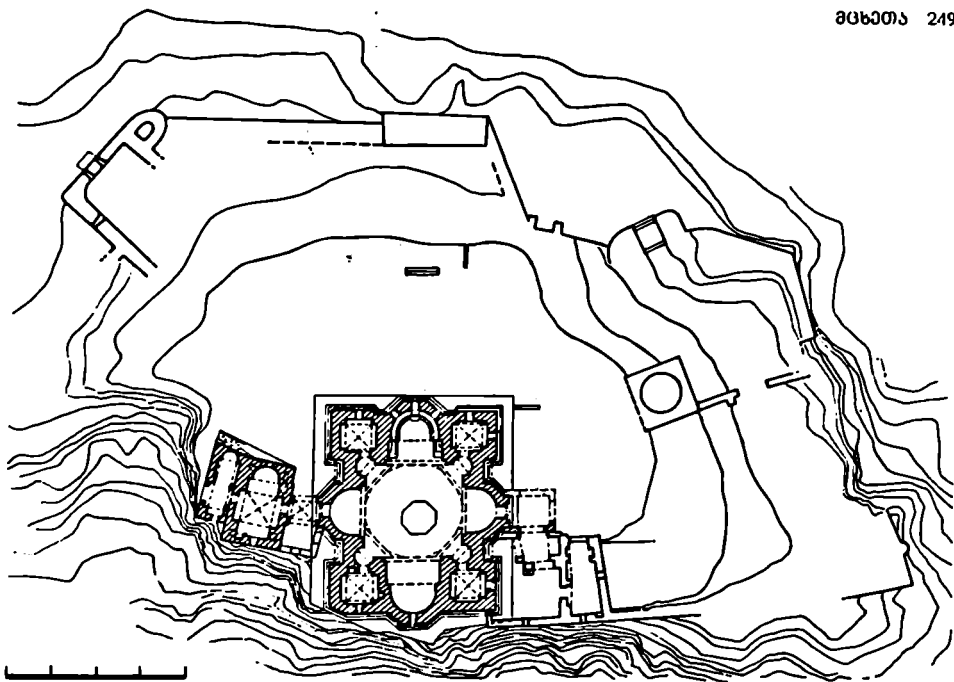
მ. ჯ. ზე 1924-27 წწ. (ხაქ. სსრ განთლების სახალხო კომისარიატი, ზაქესკომის დახმარებით, ხელმძღვანელები გ. ჩუბინაშვილი, ნ. სვეეროვი), 1933-39 წწ. (ხაქ. სსრ სახკომსამკოსთან არსებული ხელოვნ. ხაქმეთა სამმართველოს კულტ. მ-თა დაც-

ვის განუ-მა, ხელმძღვანელები გ. ჩუბინაშვილი, ნ. სვეეროვი), 1963-65 წწ. (ხაქ. სამეც.-სარესტ. ხაქ. სახელოსნო, ხელმძღვ. რ. გვერდწითელი) ჩატარდა სარემონტო-სარესტ. სამუშაოები. ბოლო სარესტ. სამუშაოები ჩაატარა სევე. სამეცნ.-სარესტ. ხაქ. გაერთიანებამ. დიდ ტაძარში გამაგრდა სუბსტრუქცია, გუმბათის ელი, ცოკოლი, აღდგა სამხრ. კარის დიობი, გაიწმინდა ინტერიერი, გა-მონინდა ფრესკის ფრამენტები (ხელმძღვ. ვ. ცინცაძე).

IV ს-ის 30-იან წლებში აქ, ლიაცის ქვეშ, აღუშრთათ ხის დიდი ჯვარი - სიმბოლო ახლად მიღებული ქრისტ. სარწმუნოებისა. ამ ჯვარს თავუანს სცემდნენ არა მარტო ქართელები, არამედ მთელი კავკასიის ქრისტიანები. მ-ის სახელწოდებაც ამ ჯვრიდან მომდინარეობს. ქართ. ლის პირველმა ერისმთავარმა გუარამმა (545-586 წწ.) ხის ჯვრის რილ-ით იწყო ეკლესია ჯვარისა პატიოსანისა". ეს იყო ჯვრის მცირე კვლავისა. ქრისტ. სარწმუნოების დამკვიდრე-

024. საკრო ხელი





ბამ, ქვეყნის პოლიტ. და გეონ. გაძლიერებამ, უფოდ. ურთიერთობის განმტკიცებამ საჭირო გახადა ახალი უფრო დიდი ეკლესიის აგება, რაც განხორციელდა VI-VII სს-ის მიჯნაზე გუარამის ძის სტეფანოს ერისმთავარის (586/87-604/605 წწ.), მისი ძმების დემეტრესა და ადარნერსეს (604/605-634/635 წწ.), ერისმთავართა სახლობის სხვა წევრებისა და შეძლებულ დიდებულთა თანამონაწილეობით.

მრავალჯგონი დაზიანებისა და შეკეთების მიუხედავად კომპლექსმა, განსაკუთრებით დიდმა ტაძარმა, დღემდე შეინარჩუნა თვდაღიარებული სახე.

(ა) ჯერის მცირე ეკლესია მდებარეობს დიდი ტაძრის ჩრდ-ით, აგებულია VI ს-ის II ნახ.ში. მისასვლელი მხოლოდ აღმ-დანაა. გეგმით ჯვაროვანი, გარედან სადა, სწორკუთხა მოხაზულობის დარბაზული ტიპის მცირე ნაგებობა (8,3X5,5 მ) ნაშენია კარგად გათლილი, მოშწავნი ფერის ქვიშაქვის დიდი კვადრებით. წიბოს სორის. ნაკერების სწორხაზოვნება ფასადებზე და ინტერიერში მკაცრადაა დატული. ეკლ. ძლიერ დაზიანებულია: სახურავი და კამარა ჩანგრეულია, იატაკი აერილი, ფასადის კვადრები გამოქარული და ამოცეცილი.

ეკლესიის ცენტრ. კვადრები უფრო მაღალია, ვიდრე შენობის დანარჩენი ნაწილები. იგი გადახურული ყოფილა ჯვაროვანი კამარით (რასზე მიკვანიშნებს შემორჩენილი ფრაგმენტები). ჯერის მკლავები ცილინდრული კამარებითაა გადახურული. აღმ. და დას. მკლავები შედარებით დაგრძელებულია. აღმ-ით ნახევარწრიული აუსილია განიერი ბემით. აუსილში, სარკმლის ორივე მხარეს, ნიშნებია. აღმ. და დას. კვლევში მოზრდილი სარკმლებია, ხოლო დანარჩენ ორ კვლევში — ტიმპანებიანი გახახვლებული.

ნაგებობას სამხრ-ით და ჩრდ-ით კვერის კარიბჭეები. სამხრ-ის კარიბჭე დიდსა და მცირე ტაძრებს აერთებს. იგი გეგმით ტრაპეციის მსგავსია, გადახურულია ჯვაროვანი კამარით (გადაკეთებულია დიდი ტაძრის მუხნალობის დროს). კარიბჭის შესასვლელს შეწყვილებული ნახევარსვეტები და მათზე დამყარებული თალი აქვს. კარიბჭის დას-ით შემორჩენილია კინაშენის ფრაგმენტები.


ჩრდ-ის კარიბჭიდან ეკლესიაში შესასვლელი თაღოვანია. თალი კვ-

024. ნაგებობა 1. დიდი ტაძარი, 2. მცირე ეკლესია, 3. კალენის ნაშთი

ლის სიბრტყედან სამი შეითხდელით გამოწეულ სვეტებს უყრდნობა. მოგვიანებით აღმ-დან კარიბჭისათვის მიუშენებიათ აუსილი. ამ სახით იგი წარმოადგენს დამოუკიდებელ ეგვტერს, რ-ის დას. კვლევში სარკმელია.

კარიბჭეების ნახევარსვეტებსა და სამშობილ სვეტებს (შემორჩენილია ორ-ორი სვეტი ჩრდ-ით და სამხრ-ით).

024(ა). განივი განაკვეთი აღმ-კენ



ით) პროფილირებული ბაზისები და კონისებრი ამრამბნითი შემული კაბიტლები ამშვენებენ. კარბქების ქვის სახეობი, მადალი, ღია კიბეები ქონდა.

შარხის დას. კედლის ჩრდ.-დას. შარხს თაღოვანი ნიშა განვლდებულ ჯვრის გამოსახულებით (დაზიანებულია). ვარაუდობენ, რომ აქ კათალიკოსის ტახტი იდგა. აფსიდის იატაკი ერთი საფეხურითაა აწეული. აფსიდის კონქი მოზაიკით იყო შემული, რასაც მოწმობს კონქის შუბლის ჩრდ. ქუხლთან შემორჩენილი მოზაიკის მცირე ნაწილი. საკრძაპეზო გამოყვითლია ერთი მთლიანი ქვისავან.

კვ. დვას მალღ, თლილი ქვით ნაგებ სუბსტრუქციაზე, რ-იუ შემოხიას სახეში იერს ანიჭებს. სუბსტრუქცია დას. შარხს გახსნილია, ხოლო სამხრ-ით მთლიანად დახურული. მკვლხობა ოთხი სამარხია. მათგან უკვლად მხოლოდ სამხრ-ისამ მოაღწია. სამარხებში შესასვლელები მიგუანებითაა გაკრლილი.

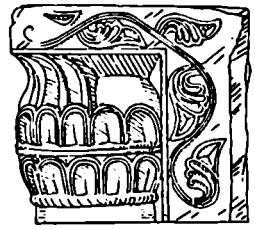

(ბ) ჯვრის ღი იტაძარი ჯვარ-გუმბათოვანი ნაგებობაა (20,2X 16,5 მ; სიმა 25 მ-მდე). ისტ. მონაცემებითა და მხატვრული ანალიზის საფუძველზე თარიღდება 589/87-604 წწ-ით. ფსალფები და შიდა პირი ამოუვანილია ღია ვარისფერი, ზოგ ადგილას კი მუქი ღვინისფერი კარგად გათლილი ქვიშაქვის მონღრლილი ვლდრებით. კედლის წყობის პირიზ. ნაკერების სწორხაზოვნება აწვლგან მკაცრადაა დატული.

ტაძარი თაიხი მასშტაბითა და დანაწერებით ორგანულად ერწყმის მის და მთლიანად ვარემის.

ტაძარი აღმართულია მისწორებულ სწორკუთხე მთლანზე. აქვს ორსაფეხურიანი ცოკოლი. დასით იგი ემყარება ხელოვნურად გამგრებულ ვერტიკალურ კლდეს. ტაძარში შესასვლელი სამხრ-დან და ჩრდ-დანაა.

ტაძრის გვერდის საფუძველია ტეტრაკონქი, რ-ის კომპოზიციურ ცენტრს წარმოადგენს გუმბათქვეშა კვადრატით. მასზე აღმართულია სფერული გუმბათის რეაჩახაავა, ოთხსარკელოანი (დას-ის სარკმელი ამჟამად ამოქოლილია) კული, რ-იუ ვერდნობა აფსიდების შვერილებს. გუმბათქვეშა კვადრატიდან წრებე გადასვლა ხდება ხამ წყებად განლაგებული ტრომქების საშუალებით. ოთხი ძირითადი ტრომქის ზემოთ მცირე ტრომქების რიგებია. უახსნახელი რიგით შემნილი 32 წახსავი გუმბათის წრის საფუძველია. გუმბათის ნახევარსფეროს ცენტრში გამოსახულია რელიეფური ჯეაიი, რ-საც მხატვრული და კონსტრ. დანიშნულება აქვს.


გუმბათქვეშა სივრცე ოთხმხრივ გახსნილია აფსიდებით, რ-ებიც გვე-




მაში ჯვარს ქმნიან. აფსიდების კონქები მოთხედსფერულია. ჯვრის აღმ-დას-ის ღერძი წარმედებულია აფსიდებზე დამატებული ნახევარსფერული კამარებით გადახურული ბეჭებით. ჯვრის მკლავებს შორის, უკველკუთხეში, ჯვაროვანი კამარით გადახურული თითო ოთახია. იხინი ტაძრის ძირითად სივრცეს მცირე ზომის, წრის სამი შეოთხელის მოზაზულობის ნიშებით უკავშირდებიან. უკველ ნიშში გაკრლილია ოთახში შესასვლელი. საკურთხელების მარცხნივ და მარჯვნივ სამკვეთლო და საღიაკვე იყო. სამხრ-დას. ოთახი „საქალაქობა“ (მონი შესასვლელის თავზე წარწერა: „ქ წყალობითა ღმრთისაითა და შეწევნითა ჯოვარისაითა მე, თემესტია, მხეუალმან ქრისტესმან, აკვათეწ საუფელი ეზე ხსხსენებლად ხულისა ჩემისა თავევისისაყემელად დღღათა“). სამხრეთის მხრიდან „საქალაქობა“ აქვს შესასვლელი, რ-იუ მორთულია ქრისტეს ამაღლების რელიეფით. საპარაულოა, რომ ჩრდ.-დას-ის კუთხის ოთახი ერისმთავრის ოჯახის წევრთათვის იყო განკუთვნილი.

024(ა) სამხრ. კარიბქის ნახევარსფერვის კამარული

024(ბ). განაკვეთი აღმ-კენ



024(ბ) აღმ უხადა



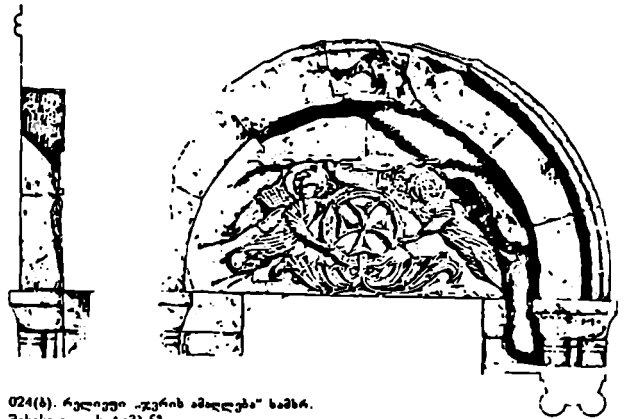
ტაძრის იატაკზე მოგებულია ქვის კედლები. აღმ-ის აუსილი იატაკს ღონიდან ორი საფეხურითაა ამაღლებული. აუსილის შუა ნაწილში, კედლთან ღვას სატრაპეზო ქვა, რ-ის ორივე მხარეს კედლის გაყოლებით ქვის ჩამოსაჯდომებია გულსიის მსახურათვის. აღმ-ის აუსილში ხაში სარკმელია გაჭრილი, სამხრ-ისა და დას-ის აუსილებში — თითო; ჩრდ-ის აუსილს სარკმელი არა აქვს.

ტაძრის ცენტრში ღვას რვაწახნაგა, მოგვიანებით გადაკეთებული ნაგებობა (აქ იღვას ხის ჯვარი, რ-ის გამო აიგო თეთი დიდი ტაძარი). ნაგებობა წარმოადგენდა საკურთხეველის წინა ჯვრის პოსტამენტს, რ-ის წყობაში ჩართული იყო წარწერიანი ქვა (ინახება საქართვ. სახელმწ. მუზეუმში). წარწერაში მოხსენიებული არიან ტაძრის კტიტორები

გუმბათის კედლის სარკმლებიდან თანხაზომიერად შემოსული შუქი, უხვად განათებული საკურთხეველი, შედარებით ნაკლებად განათებული დანარჩენი აუსილები და ჩაბნელებული ნიშები ხელს უწყობს ინტერიერის მხატვრულ ორგანიზაციასა და შიდა სივრცის პარპონოული პროპორციების აღქმას:

თავდაპირველად ტაძარი მოუხატავი იყო (სავარაუდოა, რომ საკურთხეველის კონქი მორთული იყო მოზაიკით) მხატვრობის შემორჩენილი მცირე ფრაგმენტები მოწმობენ, რომ ტაძრის ინტერიერი მოგვიანებით მოუხატავთ.

დიდი ტაძრის გარეგანი ფორმები ხაესებით შეესაბამება შიდა სივრცეს




024(ბ). რელიეფი „ჯვრის ამღვება“ ხაშრ. შესასვლელის ტიპსანზე

აქაც კომპოზიციის წამყვანი, მაორგანიზებელი ელემენტია გუმბათქვეშა კედრადტი, რ-საც მთელ პერიმეტრზე გასდევს ხადა ლავგარდანი. გუმბათქვეშა კედრატზე აღმართულია ფართო, შედარებით მცირე სიმაღლის რვაწახნაგა გუმბათის ევლი, რ-იც დასრულებულია წვრილი თაღებით გაწყობილი ლავგარდნით. სახურავის პროფილი იმეორებს სფერული გადახურვის ფორმას. ოთხივე აუსილი გარედან ჩაწერილია კედლის სიბრტყლიდან წინ წამოწეულ სამწახნაგოვან შვერილებში, რ-ებიც

ურთ მადლია, ვიდრე კუთხის ოთახების გარე კედლები. შვერილები გარე მასებში იმეორებენ ჯვარიოვან გეგმას.

აღმ., ჩრდ. და სამხრ. ფასადები ერთნაირია: ცენტრში წახნაგა აუსილის შვერილია, გვერდებზე — კუთხის სათავსების გლვეი კედლები და მათი დამაკავშირებელი ბრტყელი თაღოვანი ნიშები. ტაძრის დას-ის ფასადი, რ-ის აღქმა ახლო წერტილი-

024. ხელი ხაშრ.-აღმ-იდან





024. რელიეფი სამხრ. ფასადზე - სტუპანე დიაკონი და ქობულსტევანოზი

დან არ შეიძლება, მოცემულია ხაერ-თო მასებში, ყოველგვარი მორთულობისა და ნიშნების გარეშე. მორთუ-ველია ჩრდის ფასადიც, რ-ის დიდ ნაწილს ჯერის მცირე კელ. ფარავს, სამხრ-ის ფასადზე, ცენტრ. შევირღ-ში არსებულ შესახველს ეკვრდა კარიბჭე (შემორჩენილია მისი დას. კედლის ნაშთი).

განსაკუთრებული ყურადღება ეთ-მობა აღმ. ფასადის ორგანოზაციას და დეკორს. ამ ფასადის ცენტრ. შევი-რილის ყოველ წახნაგზე თითო სარკ-მელია. სამივე სარკმელი გაერთიან-ნებულია საერთო, მონიჭებულზე-

ლი სათაურით: სარკმლების თავზე კტიტრონა ხაში რელიეფური გამო-სახვლებია.

აღმ-ისა და სამხრ-ის ფასადზე წარჩინებით შემოფარვლული (გ) რ-ელი ეფუძება. თითოეულ რელიეფ-ში მიქცეულია კომპოზიციურად დას-რკმლები, გაწინასწარებული ფი-გურები და ასომთ. წარწერები. წარ-წერები კომპოზიციაში მხატვრული ელემენტების როლს ასრულებენ. ჯერის დიდი ტაძრის წარწერებში ქართ. ეპიგრაფიკის ერთ-ერთი უძვე-ლესი და მნიშვნელოვანი ძეგლია.

აღმ-ის ფასადზე, შუაში, გამოსა-ხულია ქრისტეს წინაშე მულმოდრე-სტილი სტევანოზი - ქართლის პატ-რიარქოსი (წარწერა: „ჯუარი მაცხოვ-რისაო სტევანოს ქართლისა პატრი-არქოსი შეიწყაღუ“), მარცხნივ - დე-მეტრე (წარწერა: „წმიდაო მიქაელ მთავარანგელოზო, დემეტრეს ვაბატოს-სა შუის ხეაე“), მარჯვნივ - ადარნერ-ხე, თავისი შვილით ქობულთი (წარ-წერა: „წმიდაო გაბრიელ მთავარანგე-ლოზო ადარნერსხვს ვაბატოსსა შუაე“). ადარნერსხა და დემეტრეს ფი-გურებს ზემოთ მჭრისაჲჲ მთავარ-ანგელოზები - გაბრიელი და მიქე-ლია გამოსახული. სამხრ-ის ფასად-ზე შესასვლელის ტიშანში მორთუ-ლია რელიეფით, რ-ხედავ იქვერის ამჟღავნების სცენაა ასახული. რე-ლიეფს ზემოთ, სარკმლის თავზე გა-მოსახულია სტუპანე დიაკონის წინ მულმოდრეკილი ერისმთავრის ოჯა-ხის წევრი ქობულსტევანოზი გუმ-ბათის ეკლზე კი, სამხრ-ის მხარეს, მულმოდრეკილი ფიგურაა (ხაერაუ-ღოა, ტაძრის ხუროთმოძღვარი). რე-ლიეფები დახიანებულია. რელიეფე-ბის ორნავ განარჩევი კვალი შემორ-ჩენილია სამხრ-ის ფასადის ნიშებში.

ჯერის დიდი ტაძრის რელიეფები ქართ. ქანდაკებაში ადამიანის (კტი-ტორები, ქრისტე, ანგელოზები) გა-მოსახვების ადრეული ნიმუშია. რე-

ლიეფებს ახასიათებს, ერთი მხრივ ელინისტ. ხანიდან შემორჩენილი კლასტიკურობა, მეორე მხრივ, პი-რობითობა, შებოჭილობა ადამიან-თა ფიგურების ვადმოცემისას. აქ ადა-მიანის გამოსახვა არ არის დამოუკი-დებელი ამოცანა - იგი საერთო დე-კორატ. ვადაწვევების ნაწილია. რე-ლიეფები: მთლიანობაში მხოლოდ არ-ქიტექტურასთან ერთად აღიქმება, როგორც საერთო მხატვრული აქცენ-ტები.

დიდი ტაძრის არქიტექტურაში დას-რულებული სახით არის წარმოდგე-ნილი ქართ. ადრინდ. ფორ. ხანის ხუროთმოძღვრებისათვის დამახასია-თებელი ნიშნები: ინტეგრირება და ექსტერიორის მონუმენტურობა, შერე-ბის ცალკეული ნაწილების ურთიერო-სტრუქტურა, პროპორციის დახვეწი-ლება; მშვიდი შეწინასწარებული, სტატუარული კომპოზიცია; სადა და მახვილი ფორმები; მასიური, მაგრამ არა მძიმე პროპორციები; შესანიშნა-ვად შესრულებული კედლის წყობა; ზომიერი დეკორატი. მორთულობა და არქიტექტურასთან ორგანული შერწყმა; შიდა სივრცისა და გარეე-ნული სახის სრული მხატვრული შე-სატყვისობა; ორგანული ურთიერთო-ბა გარემოსთან; კონსტრუქციული, ვადაწვევების ლოგიკურობა.

ჯერის დიდი ტაძრის არქიტექტურ-ში სათავე დაუდო „ჯერის ტიპის“ ტაძრების მშენებლობას საქართვე-ლოში (მარტივის ტაძარი, ატენის სიონი, ძველი შუამთის დიდი ეკლესია).

ჯერის ტაძარი არის კლასიკური სტილის ნაწარმოები, ნიშნუი ფორ. ხანის ქართ. არქიტექტურის განვითარე-ბის პირველი მაღალი ეტაპის (წრობი, ხანა) მხატვრულად სავსე-ბით დასრულებული ნაწარმოებია, რ-საც უდიდესი მნიშვნელობა ენი-ჭება ქართ. ეროვნული არქიტექტურის საერთო ევოლუციაში.

მ X-ის კომპლექსს ხაში მხრიდან ვადაწვევა ი (დ) გრეცა. მიხვან მთ-ადნია XVI-XVII სს-ის მეტად მცირე ფრაგმენტებში. ვადაწვევა (51,4X, X78,6 მ) მისი როდუ რელიეფს მიუყ-ვება და გვეგით არაწესიერი მრავალ-მეგრდაა.

ვადაწვევის ჩრდ.-აღმ. კუთხეში მდგა-რი კოშკი და ნ შემორჩენილია ხაში საართული, აღმ., დას. და სამხრ. კედელი. კოშკი ნაგებია ყორე ქვით (ზოგან ჩატანებულია სხვა ნაგებო-ბებიდან მოტანილი თლილი ქვა) და გვეგით ტრაპეციის წარმოადგენს. ვა-რედან კოშკის კუთხეები მომრგვალე-ბულია. ჩანს საართულშუა კუთხეების გადახურვის ნაშთები. პირველი საართ-ულის კედლებში ხაში სათოფურია, მეორე საართულზე კი - ორი სარკ-მელი და ორი ოთხკუთხა ნიში. ამ სარ-მელზე, აღმ-ით ატარა სათავსია, რ-საც კამაროენი ვადახურვა და

024. ადარნერსხეს გამოსახვლება რეკონსტრუქციოდ და რეკონსტრუქციის შემდეგ (მხატვარი შ. მანსურაძე)



ერთი სარკმელი აქვს. სათავის კარის შესრული თალი და კამარა აგურითაა ნაგები. შესამე სართულიდან მხოლოდ 1 მ სიმაღლის კედლებია შემორჩენილი.

ღივი ტაძრის აღმ-ით გურკვევილი დანიშნულების კედლია (სისქე 2 მ). მისგან სამხრ-ით კი, ოციობე მ-ზე, არის შესასვლელი (სიგ. 2 მ), რის დას-ით კოშკის ნანგრევებია. შემორჩენილია კოშკის ორი სართული, ქვედა სართული ცილინდრულია, ზედა — ოთხკუთხა.

მ. ჯ-ის კომპლექსის სამხრ-ით შემორჩევა მეორე გაღ ა ე ნ ის კე აღი.

ბიძლ.: 10:93-106; 35:103-105; 279:25-31; 346ა, ბ; 348:15-34. ანღლ. ნ.

025. ნამოსახლარი, არქეოლ. ძ. მდებარეობს მცხეთის ჩრდ.-დას-ით, ბუჩქნართი დაუარული სათხიების ქედის ფერდზე. კულტ. ფენა ალავ-ალავ განდარევილია. შემორჩენილია კარის ხსნარზე ნატეხი ქვით ნაგებ შენობათა ნაშთები. ეკრამ. მასალის მიხედვით მ. III-IV სს-ით თარიღდება. ბ. ა.

026. ნასოფლარი, არქეოლ. ძ. მდებარეობს მცხეთის ვარუშხან კოდან-ში, პლატოზე და გაშლილია მდ. მტკვრის მარჯვ. ნაპირიდან ფიქრის გორამდე. 6. სამხრ-აღმ-ით მცხეთის ტერიტორიიდან გამოყოფილია ხელოვნური თხრილითა და აღზონის აგურის კედლით. თარიღდება ფეოლ. ხანით. ბ. ა.

ოღლას მალმსიბა, ის. ეკლესია რეთის მშობელი.

027. კომპლექსის ხიდი, მოგვთა ხიდი, ისტ., არქიტ., არქეოლ. ძ. მდებარეობს რკ-გზ. საღურის აღმ-ით 150 მ-ზე. ამჟამად თითქმის მთლიანად დაფარულია წელით.

მცხეთის ხიდიდან იყრდა თავს ამიერკავკ. მთავარი გზები — დარიალის ხეობიდან საქართველ. სამხრ. საზღვრამდე, შავი ზღვიდან კასპის ზღვის სანაპირომდე.

ტრადიცია ხიდის სახელს რომელ მხედართმთავრს გნებს პომპეუსს უკუთრებს, რ-ამც ძე. ვ. წწ. ვ. დალაშქრა საქართველო. სინამდვილეში ხის ხიდი პომპეუსის მოსვლამდე არსებობდა. პ. ბ. ქართ. საისტ. წყაროებში მოგვთა ხიდის სახელით მოიხსენიება. ვახტანგ გორგასაძის მეფობაში პ. ბ. საფუძვლიანად გადაკეთებულია.

XVIII ს-ში ხიდის მოვლა დეკანოზო მცხეთელ აზნაურებს გვედენიშვილებს, რ-ებსაც უწლებია მივით შრომის საუასურად აუკრთობთ სახიფ ვადასახად. XIX ს-ში მძიმე ტრანსპორტის განვითარებასთან დაკავშირებით პ. ბ.-ის შედგომა ექსპლუატაცია სახიფთო გახდა, ამიტომ

ძველი ხიდი დაანგრევს და ამავე ადგილზე 1839-41 წწ. ააშენეს მაღალი ოთხმალიანი ქვის თაღოვანი ხიდი (შენებელი ინჟ.-პოლკოვნიკ ტერმინი). ხიდის შუა საყრდენ ბურჯად რკოვრც ძველმა, ისე ახალმა შენებლებმა მკვირვ ზომის ბუნებრივი კლდოვანი კუნძული გამოიყენეს. ინჟ. ტერმინის მიერ აგებულმა ხილმა ოთხმოცდასთუ წელი იარსება. ზაქსის შეგნებლობის დროს მდ. მტკვარზე საგურბის შესაქმნელად გაკეთდა ჯებირი და ხიდი წყალმა დაფარა. მის ნაცვლად ძე. ხილიდან მდინარის დინების საწინააღმდეგო მიმართულებით 150 მ-ზე 1926 წ. ააგო რკინის სამმალიანი ხიდი, რ-იც დღესაც მოქმედებს (პროექტის ავტ. ი. კარელინი, ინჟ.-შენებელი ბ. მიქელაძე).

ბიძლ.: 17; 127:18-19; 128; 129:44; 307. ვახ. ლ.

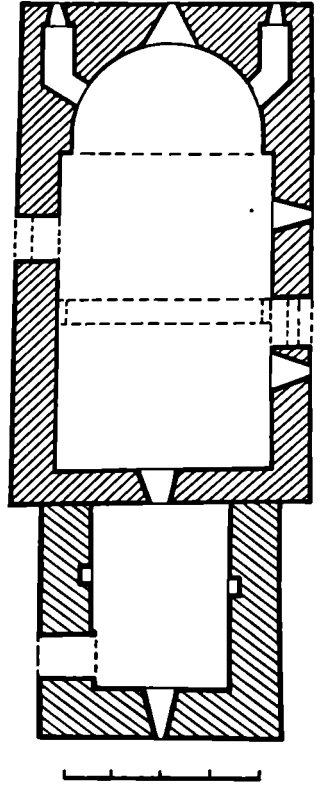
028. სამაროვანი, არქეოლ. ძ. მდებარეობს ფიქრისგორაზე. ამჟამად აქ მცხეთის რ-ნული სააღმებულის კორპუსი დგას. თარიღდება I-V სს-ით.

ს. 1975 წ. ვახთარა მშამ-მ (ხელმძღვ. ა. აუაქიძე). მოგვრჩა სწორკუთხა ქვაუთები ჩაღმული იყო 0,5-0,8 მ სიღრმეზე. მათი გრძივი კედლები თითო ან წყვილი ფილაქიხსგან შედგება, ხოლო განივი კედლები — თითო ფილაქიხსგან. დაუდგარად დამუშავებული ფილაქები ერთმანეთთან ცუდადაა შორგებული. ფარდობების შესავსებლად გამოყენებულია რიყის ან ნატეხი ქვა. სამარხები საოჯახოა. შიგ ყველა ერთიდან ოთხამდე მიცვალებული, გულადა, გულხელდაკრული, თავით დას-კენ. სამარხებში აღმოჩნდა ძოწისა და გომრისთავიანი რკინისა და ბრინჯაოს საკინძები, ოქროს წყვილი ნახევარფეროსობრი კლიტი, რკინის ბეჭედი, მშვილდასაკინძი, დანისპირი, ძოწის მძიები, მინის საწელსაკებულ და სხვ.

ბიძლ.: 176:59-61 ნ. ე.

029. სამაზის მალმსიბა, არქიტ. ძ. დგას ქ. მცხეთის დას-ით, მარტაზის ანუ სანჯრის ხევის ნაპირზე. სტილური. ნიშნებით და წარწერის ფრავმენტით თარიღდება XI ს-ის I შესამელით.

კვლ. დარბაზულია (10,6X6 მ), ნაგებია ნატეხი ქვით. კონსტრ. ადგილზე მთლილი ქვაა გამოყენებული. კამარა ნანგრულია, დანგრულია XVI-XVII სს. შინაშენი. კვლავის თაღდაპირული სახე შეცვლილი აქვს. შესასვლელი ჩრდ-დან და სამხრ-დანაა. აღმ-ის ნახევარწილ ღრმა აუსილით ერთი სარკმელია, მის ორივე მხარეს — თითო სწორკუთხა ღრმა ნიში (სამალავეები?). ორივე ნიში აღმით თითო სარკმელი აქვს. აუსილის ნახევარწილი კონქის საბჯენი თაღი კაპიტლებს ვერდნობა. დარბაზის სამხრ. კედელში ორი სარკმელია, დას-იანში — ერთი. კამარის საბჯენი თაღი (დანგრულია) მარტი-



029. გვამი


ვი პროფილის კრონსტიენებზე ყოფილა დაფარნიობი.

სამხრ-ის თაღოვანი კარის თავზე წარწერაა: იკითხება მხოლოდ: „კათალიკოსხა“ და „ღესა“ (შელქისღესა?). აღმ-ის ფსადის წარწერები არ იკითხება.

კვლესიას დას-ით მიწინებული აქვს გვერდი ოთხკუთხა (ა) კოშკი (გარე ზომები 5X4,99 მ). შესასვლელი პირველ სართულზეა, ჩრდ-ით ყოველ სართულზე თითო ან ორი სარკმელი და ცალმაგი სათოფურებია.

ბიძლ.: 361. ზ. პ.

030. სამთავროს კომპლექსი, არქიტ., ისტ., მონუმ. ხელოვნ. ძ. მდებარეობს ქალაქის ცენტრში. კომპლექსიდან ჩვენამდე მოაღწია დიდმა ტაძარმა, წმ. ნინოს კვლესიამ, სამრეკლომ, გაღანის ნაწილმა, კოშკ-



030(ა). ღმ უახალი

მა და მოვიანებთ ავებულმა საცხოვრებელმა და სასამხარო შენობებმა.

დიდი ტაძრის აგების ისტორია არ არის ცნობილი. ისტ. წყაროების მიხედვით, მცხეთის ჩრდ. განაპირა ნაწილში ყოფილა ქართლის ერისმთავრის სამკურნელო და სასახლის ბაღი, საიდანაც წარმოდგარა სახელწოდება — სამთავრო. აქ უცხოვრია საქართველოში ქრისტ. სარწმუნოების საქადაგებლად ჩამოსულ ნინოს. აქვეა დასაფლავებული ერთ-ერთი ასურელი მამათავანი აბიშოს ნკრესელი. ოქტომბრის რევოლუციამდე სამთავროში ქალთა დიდი მონასტერი იყო (ამჟამად არსებობს სასულიერო სემინარია და ქალთა მონასტერი).

(ა) დიდი ტაძარი ჯვარ-გუმბათოვანი ნაგებობაა (27X23 მ) სამხრის, ჩრდ-იხა და დას-ის მონახუნებით. მხატვრულ-სტილისტ. ახალივით XI ს-ის 30-იან წლებს განეკუთვნება. ნაგებია მოყვითალო-მოყავისფრო კარგად გათლილ კვადრებით. 1283 წ. მიწისძვრის შედეგად გუმბათი ჩაიწვრა და იგი XIII-XIV სს-თა მიჯნაზე აღადგინეს. XVII ს. ბოლოსა და XIX ს. II ნახ-ში ტაძარი

კაპიტალურად შეაკეთეს. მიუხედავად ამისა ხუროთმოძღვრის თავდაპირველი ჩანაფიქრი მკაფიოდ და ნათლად ჩანს. 1974 წ. სპექ. სამეცნ.-სარესტ. საწ. სახელმწიფო ტაძარი შეაკეთა (ხელმძღვ. ე. ცინცაძე). გაამაგებინა გუმბათის კეილი და კედლები, განაახლა სახურავი.

ტაძარში შესვლა სამხრ. კარიბჭიდან შეიძლება. გუმბათი ვერდნობა ირთავსულად მდგომ ბურჯს და საკურთხეველის კედლების შევირთვებს. აღმოს. ნახევარწრიულ აფსიდს განიერი ბემა ეკვრის. საკურთხეველის ირივე მხარეს სადაიკვნე და სამკვეთლოა, რუმიც ტაძრის შივარ სივრცეს განასვლავლებით უკავშირდებიან (სამკვეთლო ბემათანაცაა დაკავშირებული კარით). კაკეკელი XV სს-ისაა. ტაძრის გუმბათოვან ბურჯების კაპიტლები, ბაზისები და საბჯენი თიხების საყრდენი კონსოლები პროფილირებულია (გვიანდ. შეუთარების შედეგად პროფილითა მონახაზი ბევრგან დეფორმირებულია). ტაძრის სამხრ.-დას-ის კუთხეში პირველი ქართვ. ქრისტიანი მუხის მირანისა და ნანა დედოფლის საფლავე-

ბია. საფლავის ძეგლი განახლებულია XIX ს-ში. ტაძრის სამხრ.-დას-ის გუმბათოვან ბოძთან დგას მიტროპოლიტის კათედრა (აღდგენილია). ტაძრის ძირითადი მკლავები კუთხის ნაწილებთან შედარებით მაღალია. შიგა სივრცე მაღალი, შეკრული და პარპონიულია. ცამეტწახანა გუმბათის კედლში გაჭრილი ცამეტი სარკმლიდან შემოსული შუკით განათებულია ტაძრის ცენტრ. სივრცე, გვერდის ნაწილები კი ჩაჩრდილილია.

დიდი ტაძრის საკურთხეველსა და გუმბათზე შემონახულია (ბ) მოხატული ობის ფრაგმენტები. საკურთხეველის კონქის კომპოზიციის დიდი ნაწილი განადგურებულია. პირველ რეგისტრში ჩანს ტახტის ნაწილი, მაცხოვრის ტერფები და უფესანდგამი. მეორე რეგისტრში წარმოდგენილი არიან მოციქულები, სარკმლის მარჯვნივ გამოსახული წმინდანი, ასომთ. წარწერის მიხედვით, წმ. პავლეა. ამავე რეგისტრში, ბემას სამხრ. კედელზე, გამოსახულია განრღვეულის განკურნება. უპანასკნელ რეგისტრში, სარკმლის სამხრით შემორჩენილია მღვდელმობღვართა რიგის მტირე ფრაგმენტი. სარკმლის თაღში გამოსახულია ექვსფრთედი სამწერობლებით ხელში, ხოლო სარკმლის სამხრ. წირთხლზე — ანგელოზი. სატრიუმფო თაღის პირველ ასომთ. წარწერის ნაშთები შეიმჩნევა.

ტაძრის გუმბათის სფეროში, ოვალურ წრეში, ქრისტეს გამოსახულების ფრაგმენტებია შემორჩენილი. წრის გარშემო, მედალიონებში მოთავსებულია მხარებელთა სიმბოლური გამოსახულებები, რთათ შორის ექვსფრთედები. გუმბათის კეილის სარკმლებს ზემოთ გამოსახულია ანგელოზთა კრება. კეილოში, სარკმლებს შორის დატოვებული მონაკვეთები შევსებულია ორ რეგისტრად განლაგებული თორმეტი წინასწარმეტყველის ფიგურით და ცალკეული მცენარეული მოტივებით (ვეჯილებიანი წინასწაგები, ჯუჯა ხეები და სხვ.). წმინდანებს წრეებში ან გრავილიები უჭირავთ ხელში. გუმბათის ყელის ჩრდ.-დას მხარეს გამოსახული წმინდანი, ასომთ. წარწერის მიხედვით, წინასწარმეტყველი მოსეა. სარკმლების წირთხლები და თიხები შეკრულია მეცხრეული ორნამენტით. საკეილმუს ქვემოთ თორმეტი წინასწარმეტყველის წელზედა ფიგურაა გამაგებული გრავილიებით ხელში. აქვე გამოსახულია ღვთისმშობელი ორნამოს პოზაში. ტაძრის გუმბათის აფრეში, არქიტ. ფონზე, მხარებელთა გამოსახულება. ჩრდ.-დას. აფრეში ჩანს ოთხე ღვთისმეტყველი, რიც მკლამარე პროქორეს საღვთო წერილს კარნახობს. მობატელობის კოლორიტი აგებულია ყვითლი, მოწითალო-ყავისფერ, მღვრიე ცისფერ,

მონარქისფრო-თეთრ, ყაიხფერ და მუყანე ვერთა შესამებაზე. მხატვრობა XVII ს. მიეკუთვნება.

ტაძრის გარეგანი მასები მკაფიოდ ასახავს შიდა სივრცის სქემას, რაც ტიპურია შუა საუკუნეების ქართ. ჯვარ-გუმბათიანი ნაგებობისათვის.

აღმ-ის ფსადი ძალზე საღა და ლაპაროვია: აქ მოცემულია უწყვეტი ხუთი დეკორატი. თაღის ტრადიციული სქემა. შუა, ამაღლებულ თაღში მოთავსებულია ორნამენტური საპირით და პორიზონტალურკლავიკულიანი სათაური მორთული ცენტრ. სარკმელი, რ-ის ორივე მხარეს აგურული ფესტონები შემკული თითო მაღალი და ღრმა ნიშაა. ფსადის გვერდითი სარკმლების საპირები და ფორნონის წვერში ჩასმული ჯერის გამოსახულება გვიანდელია. დას-ის სადათალებიანი ფსადი, რ-იც მოსკვენაა მიმართული, თიქმის მოურთველია. შეწყვილებული სარკმლის მორთულობა დაუშთავებელია.

სამხრ-ის ფსადი გამოირჩევა რბილი პროფილირებითა და დეტალურად დამუშავებული ორნამენტებით. ფსადის ცენტრში მოთავსებული შეწყვილებული სარკმელი მორთულია ვანიერი ორნამენტური საპირებით და მოჩარჩობულია დიდი გრებილი დეკორატ. თაღით. სარკმელსა და თაღის ლიდეს შორის თავისუფალი არე შეესება ზეპურთმისანი მედალიონით; გვერდებზეც სოლისებურად მოჩარჩობული ორი პატარა მედალიონია. მთავარი დეკორატ. თაღის ორივე მხარეს უფრო დაბალი ვიწრო თაღების არეები ნიშებითაა დანაწევრებული. ჩრდ-ის ფსადის შეწყვილებულ სარკმელს მდიდრულად მორთული საპირე აქვს. სარკმლის სათაური კეტავს და აერთიანებს დეკორის მთელ კომპოზიციას.

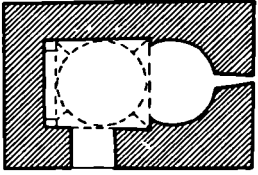
სამხრ. კარიბჭე ტაძრის თანადროულია (მისი დას. ნაწილი აღდგენილია მოგვიანებით). კარიბჭის შუა ამაღლებული ნაწილი გადახურულია ვარსკვლავისებრი კამარით, რ-იც მორთულია მკაფიოდ ნაკეთი ფაქიზი ორნამენტული მორთვებით (კამარა XIX ს. შეუღლებიათ). კარიბჭის აღმ. ნაწილი რივორც შიგნით, ისე გარეთ საღა და მარტივია: კედლებს შემოუყვება დეკორატი. თაღები. ფსადზე, დეკორატი. თაღების ცენტრ. არეში ჩასმულია ზეპურთმისანი მედალიონები.

დას. კარიბჭე გვიანდელია და ამჟამად გაუქმებულია.

ჩრდ-ის ფსადზე მიღებული ცალფერდასახურავიანი ნაგებობა XI ს-ზე აღრინდელია. იგი ორგანულადაა ჩართული ტაძრის საერთო კომპოზიციაში, ამ ნაგებობის აღმ. ფსადზე გამოსახული დაბალრელიეფიანი ფიგურა IX ს-ისა უნდა იყოს.

(გ) წმ. ნინოს ეკლესია დგას ეზოში, დიდი ტაძრის აღმ-ით. იგი მცირე ზომის (6,2X3,9 მ) გუმბათიანი ნაგებობაა. ისტ. წყაროებით, მცხეთაში მოსული ნინო პირველი სამი წლის განმავლობაში „ოლოცვიდა ფარულად ადგილსა ერთსა შებურვილსა ბრძამლითა მუჟალიოსითა... და ადგილი იგი იყო ზღუდესა გარეგან“. ამ ადგილზე საქათვ. პირველ ქრისტიან მეფეს შირიანს აუგია ეკლესია, რასაც ადასტურებს „წმ. ნინოს ცხოვრებაში“ მოყვანილი მისი წერილის შინაარსი: „აღვაშენე ეკლესიაი მუჟლოვანსა მას შინაი ნინოსსა“. IV ს. ზემოთ მოყვანილი ცნობები სწორედ წმ. ნინოს ეკლესიის აშენების თარიღს და ადგილსამყოველს გულისხმობს.


კვლ. არაერთხელ შეუკუთვლიათ და გადაუკეთებიათ. ეკლესიის შესასვლელში მოთავსებული წარწერა გვა-




030(ა). აგება

030. ხელი აღმ-იდან

მცნობს, რომ სამთავროს ქალთა მონასტრის წინამძღვარმა ნინო ამილახვარმა შენობა შეაკეთა 1879 წ. ბოლო სარესტ. სამუშაოები (დამთავრდა 1981 წ.) ჩაატარა სვეც. სამცენ.-სა-





030(ა) განივი განაკვეთი აღმ-ქმ

რესტ. ს.ა. გაერთიანებამ მიწისგან გაიწმინდა თითქმის 1 მ-ის სიღრმეზე მიწაში ჩამჯდარი ეკლ., აღდგამის დაზიანებული ცოკოლი, კედლები


030(ა) გვერდი

ბი, გუმბათი, ლავგარდანი. ეკლ. გაღობურა ახალი სახურავით. ეკლ. ნაგებია რიყის ქვით, შეკეთებების დროს თლილი ქვა და აგურიც გამოყენებიათ. აღმ-ით, ნაღისებრ აუსილდში ვიწრო თაღოვანი სარკმელია. სარკმლის ქვეშ სარტაპეზო ქვა დგას, ჩრდ-ით აუსილის კედელში კონ-ქით გაღახურული ნახევარწრიული ნიშია.

გუმბათქვეშა სწორკუთხედიან გუმბათის ყელზე გადახედა ხდება კუთხეებში დადებული ზღვრადით (ამჟამად კონსტრუქცია მთლიანად შეღვსილია). სარტიუმფო თალი, კონსოლებზე დამაგრებული დას-ის საბჯენი თალი, შესასვლელის თალი, დას-ის ვარეთა ნიში, სარკმლები (საეკრთხელებისა და გუმბათის ყელისა) ყველგან ნახევარწრიულია.

გარედან ეკლ. სწორკუთხა მოხაზულობისა; გუმბათის რვაწახნაგა ყელი კვადრატთან მოახლოებულ სწორკუთხედზეა აღმართული. გუმბათის ყელში ოთხი სარკმელია. შიგნით კაპიტელები და კონსოლები პროფილირებულია. აღმ-ის, დას-ისა და ჩრდ-ის ფასადთა წვეროებში აგურით გამოჯვრელია ტოლმუკავეებიანი ჯვრები. გუმბათის ყელის ყურ წახნაგებზე ხალეითი სარკმლის საპირის იმიტაციაა გაკეთებული.

ინტერიერი მოხატულია (ღ)



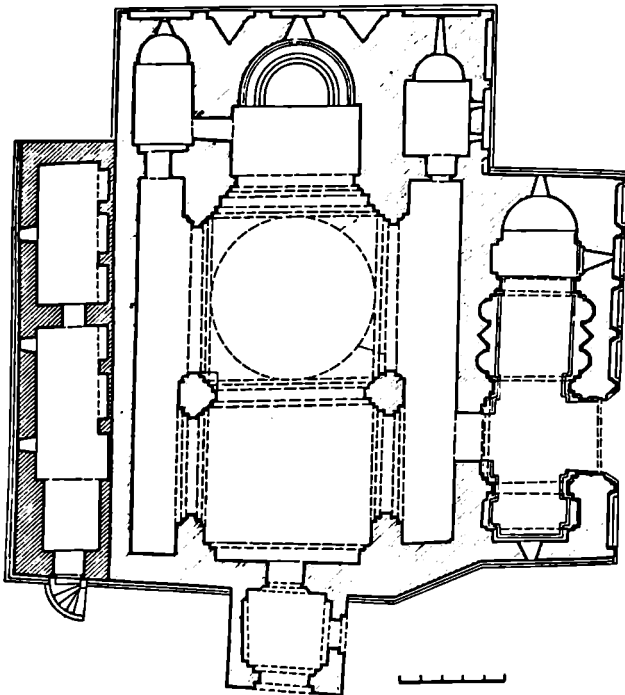
030(ე) ხაზბ. ფასადი

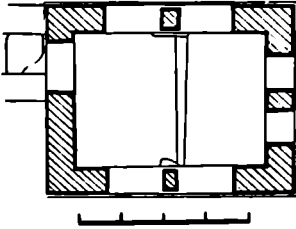
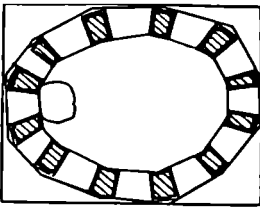
წმ. ნინოს ცხოვრების კომპოზიციები-თა და სხვა სიუჟეტებით. მოხატულობა უხეშია, გვიანელი.

(ე) სამრეკლო დგას ტაძრის ჩრდ-დას-ით, მიხვან ოციოდელ მ-ის დაშორებით, ამაღლებულ ბორცვზე. აგებულია XV-XVI სს. 1984 წ. სექც. სამეცნ.-ხარესტ. ს.ა. გაერთიანებამ გაწმინდა მიწისაგან, შეაკეთა დაზიანებული კედლები, კიბე, სახურავი (ხელმძღვ. ნ. ქვარიანი).

სამრეკლო (4,7x5,8 მ) სამხართულიანია, ნაგებია კარგად გათლილი მოყვითალო-მონაცრისფრო ქვიშაქვის კვადრებით. პირველი სართული სწორკუთხა სათესისა (შიგნულგა აქ ეგვიტერი იყო), რ-ის ჩრდ. ფასადი გალანის კედელშია ჩართული. სათავსს სამხრ-ით აქვს ცილინდრულიკამარაინი ფართო თაღოვანი შესასვლელი, რ-ის ორსაფეხურიანი თაღი მარტივპროფილიან კაპიტელებს ეყრდნობა. დანარჩენი კედლები ყრუა. შიგნით, ყოველ კედელზე კუთხის დაბოქმებზე დაყრდნობილი თითო ღრმა და განიერი თაღია. კაპიტელები აქაც მარტივპროფილიანია.

მეორე სართული სამი მხრიდან ორმაგი თაღითაა გახსნილი. შესასე-





030(გ) I და II სართულების გეგმა

030(ა). შეწყვილებული სარკმლის საპირსამხრ. ფასადზე

ლელი დას-ის ვრუ კედელშია გაჭრილი. მას მიშენებული აქვს მაღალი ქვის კიბე, რ-ის საფეხურები კედლებს შორისაა მოქცეული: ჩრდ-ით გალავნის კედელია, სამხრ-ით კი საყვილურად კიბისათვის ამოყვანილი კედელი. კიბის ქვეშ საკმაოდ ღრმა და განიერი შეისრულთალიანი ნიშია. მეორე სართული გვერდით წაგრძელებულია აღმ-დან დას-კენ; მისი ცილინდრული კამარის დას. მონაკვეთში მომრგვალებული ზერეულია გაჭრილი, საიდანაც მისაღვმეული კიბით შეიძლება ფანატურში ასვლა. ამ სართულის გრძივი კედლებს წყვილი თაღი მარტივარქოილიან კაპიტელებს ეყრდნობა, ხოლო თაღებშირისი ოთხკუთხა ბოძები — დაბალ მოაჯირს. მოაჯირის ზედა კიდეს, ფასადის მხარეს, რელიეფური ფართო სარტყელი გასდევს, რ-იც გარედან პირველი სართულის ლავგარდანად აღიქმება. სათავის აღმ. ნაწილში აგურის ამაღლებული ბაქანია მოწყობილი. საეპრაუდია, მეორე სართულს საცხოვრებლად და საეპრაუდოდ იყენებდნენ.

შესამე სართული გვერდით ოვალური ნახევარსფერულკამარის, აგურით ნაგები თორმეტმალისანი ფენატურია, რ-საც შრეულწახანავა პირამიდული სახურავი აქვს.

პირველ სართულს თაღოვანი შემსახლებელი და თაროსებრი ლავგარდანი აქვს. მეორე სართულს თაღოვანი და პროფილირებული ლავგარდანი, შესამე სართულის თაღები მონარჩობული ორმაგი ლილვით, რ-იც მარტე იმოსტებსა და ბაზისებს ეყრდნობა. ყოველი ბოძის ზემოთ დღადარული, ვუბესთან გრებილილი-ეშემოვლებული ბურთულებია ჩასმული. ფასადებს ზემოთ გრებილილი ლილვი აქვს შემოვლებული. სულ ზემოთ ორმაგი ლავგარდანია (ქვედა ქვითა გამოყვანილი, ზედა ხერხულად დაწყობილი აგურისა).

(გ) გაღ ა ე ა ნ ი. ძე გაღავნიდან შემორჩენილია ეზოს სამხრ-დას. კუთხეში, შემადლებზე მდგარი დაზიანებული ცილინდრული კოშკი (ამჟამად დედათა მონასტრის საცხოვრებელი). აგებულია XVIII ს-ში. არსებული გაღავანი XIX ს-ისაა. 1974-75 წწ. გაღავანი შეაკეთა სპეც. სამეცნ.-სარესტ. საწ. სახელობისომ — ერთ ღონეზე დაიყვანა და კრამიტით გადახურა. გაღავნის ჩრდ. და ჩრდ.-აღმ. ნაწილში სასაფლაოა.


ტაძრის დას-ით, შემადლებზე, დედათა მონასტრის ჩრდ-ით შემორჩენილია თლილი კვადრებით ნაგები (ზ) კედელი ს ნ ა შ ი თ (სიშ. 6 მ-მდე, სიგრ. 7-8 მ, სისქე 1,8 მ-მდე), რ-შიც დიდი ბუხარია.

(თ) სამთავროს ეზოში, ტაძრის ჩრდ-ით არქიტექტორ ანატოლი კ ა ლ გ ი ნ ი ს (1875-1943 წწ.) საფლავია. საფლავს ადევს შავი ლაბრადორის ქვა (1,0X2,0 მ: არქიტ: გ. ველქაძე). საფლავის არქიტ. გაფორმება დაუმთავრებელია

ბიბლ.: 103 ა; 336:35; 360:49-76. ანდ. ნ., დ. ფ.

031) სამთავროს სამაროვანი დაწმოსახლარაპი, არქეოლ. ძ. მდებარეობს მდ. არაგვის მარჯვ. ნაპირზე, აღმ-ით ეხასდურება მდ. არაგვი, დას-ით — კოლმანის ვაკობი, სამხრ-ით — მონასტრისხევი, ხოლო ჩრდ-ით — ბაიათხევი. ფართ. 18 კა. გამოვლენილი ძ-ები მოიცავს პერიოდს ადრინდ ბრინჯაოს ხანიდან ვანეთ. უფოდ ხანის ნათვლით.

XIX ს-ის 60-იანი წლების ბოლოს, საქართვ. სამხ. ზღის რეკონსტრუქციის დროს, სამთავროს ველზე აღმოჩნდა ქვეყუთები. 1871-85 წწ. ავსტრიაელმა ბუნებისმეტყველმა და მოყვარულმა არქეოლოგმა ფრიდრიხ ბაიერმა გათხარა 600-ზე მეტი სამარხი. სამთავროს სამაროვნის სისტემური არქეოლ. შესწავლა დაიწყო 1938 წ-დან, პნიშკი-ს შამა-ს შექმნის შემდეგ (საერთო ხელმძღვ. 1938-

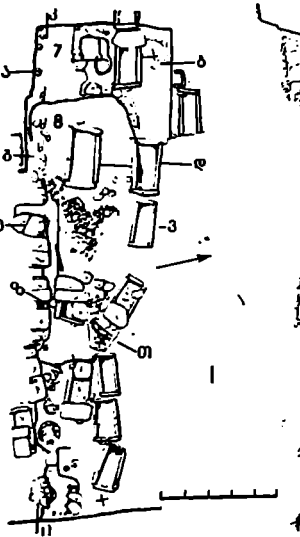


40 წ. ი. ჯავახიშვილი, 1940-47 წწ. ს. ჯანაშია, სველუ სამუშაოების ხელმძღვანელები შ. ივანური, ა. კლანდაძე). მშპ-მ 1938-62 წწ. ჩაატარა 13 სველუ არქეოლ. კამპანია, გათხარა 2 ქა-მდე ფართობი. აღმოჩნდა 3000-მდე სხვადასხვა პერიოდი-სა და ტიპის სამარხი და ნაძრავი კულტ. ფენების მასალა. 1976 წ. სამთავრობო სტაციონარული არქეოლ. სამუშაოები განახლდა. მშპ-მ (ხელმძღვ. ა. აუჯიძე) გამოავლინა გვიანდ. ბრინჯაო-აღრინდ. რკინის, ელინისტ., გვიანდ. ანტ. და ფეოდ. ხანის ნაშთ-სახლარები და ახ. წ. II-VIII სს. 800-მდე სამარხი. სამთავრობო მოპოვებული მასალის ერთნაწილი საქართველში, მუხუშში ინახება, დანარჩენი - მოსკოვში, ისტ. მუზეუმში, ცერკოის სიტყველთა საცავებში და მცხეთის მუხუშში.

აღრინდ. ბრინჯაოს ხანა წარმოადგენდა დამოკიდებული და ადვლუგადანაცვლებული კულტ. ფენების მასალა (თიხისა და ქვის ჭურჭელი, ცხოველის ძვლები და სხვ.). სამთავროს ჩრდ. უბანზე გამოვლინდა 5 სამეურნეო ორბი (დიაშ. 0,5 მ), რკინით აღორჩნდა ძვ. წ. III ათასწლ. II ხან-ისათვის დამახასიათებელი სქელფლკლინი შეკრიბალხედაპირიანი და მუყაისფროსარწულიანი თიხის ჭურჭელი.

(ა) სამთავროს მინდორი ს ა მ ა .

031(ბ). (გ). I - სახლების (7,8) და სამარხების კვამი და რკინიოვანი კვამი; II - ვანი-ოვანი კვამი; III - პურის საცხობი დუბ-



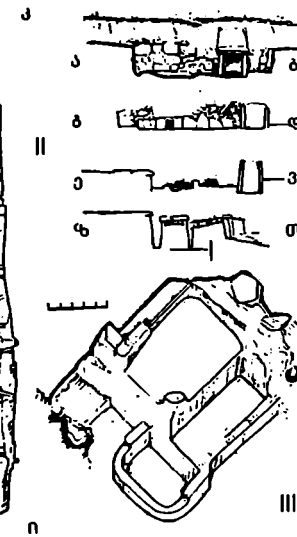
როცნად ქვეულა ძვ. წ. II ათასწლ. I ხან-ში. კვლავ ადრეული შუა ბრინჯაოს ხანის გორასამარხებია. ზოგიერთი მათგანი ქვანაირია. რამდენიმე სამახსოვრო სამარხია (კენოტიუი), სამარხთა უმეტეს ნაწილში ქვანაირი შემოფარგლებული ფართობის ცენტრში ჩადგმულია მოკლე ქვაყუთი, რ-შიც ასვენია ხელუფ-მოკეცილი მიცვალებული, მარჯვ. ან მარცხ. ვერცხე. შუა ბრინჯაოს ხანის სამარხებში აღმოჩნდა მოშუკო ან რუხპირალხედაპირიანი, ზოგჯერ ნაქვდვი სუასტიკური სახეებით შემკული შეტნაქვლებად მქისე თიხის

031(ა). ჩრდ. უბნის ხაერო ხელი

ჭურჭელი, სარდლიონის, გიშრის, ბროლის მძივები, ოქროს ჟურცლიხაგან დამზადებული ნაზოვანი ორნამენტით შემკული მძივის გარსაკრავები; ბრინჯაოს მოკლე, უწნვახერცეტილი ხაერვირბები. ერთ-ერთ სამარხში (№273) ბრინჯაოს უწნვახერცეტილი ჩაბრისებრი საბეგრებელი მახვილიოვ აღმოჩნდა. აღნიშნული სამარხები აღნავობით, დაკრძალვის წესითა და ინეცტარიოთ ახლოს დგას თრიალეთის შესაბამისი პერიოდის ძველებთან და შეიძლება ძვ. წ. XX-XVI სს-ით დათარიღდეს. ნაწილი გორასამარხებისა, რ-ებშიც აღმოჩენილია შეკრიბალა ჭურჭელი, სარდლიონის „ნაპობი“ მძივები, ოქროს-ჟურცლოვანი ლილაკ-სამკაულები და სხვ., საკმაოდ განსხვავდება როგორც შუა ბრინჯაოს ხანის, ისე გვიანდ. ბრინჯაოს ადრეული ეტაპის ძველებთან, ამიტომ ისინი შეიძლება დაკრძალული პერიოდის ძველებად იქნეს მიჩნეული და ძვ. წ. XV-XIV სს-ით დათარიღდეს.

სამთავროზე გვიანდ. ბრინჯაოს და აღრინდ. რკინის ხანის (ძვ. წ. XIV-VI სს.) 600-მდე სამარხი ვაიხიხარა, შ. შ. გვიანდ. ბრინჯაოს ადრეულსა და ვანეთიარებულ ეტაპს (ძვ. წ. XIV სს II ხან-იდან XI ს. ჩათვლით) განეკუთვნება 100-მდე სამარხი, ბრინჯაოდან რკინაზე გადამაველ ხანის (ძვ. წ. X ს.) - 200-მდე სამარხი, ბოლო აღრინდ. რკინის ხანისა (IX-VII სს.) უნდა იყოს 300-მდე სამარხი; შედარებით მცირე ჯგუფი სამარხებისა ძვ. წ. VI-V სს-ით თარიღდება. სამარხები შეტნაქვლებად სწორკუთხა ორბები (1,2X0,6-2X1,8 მ; სიღრმე 1 მ-ს აღწევს). ისინი ხის ძელებით ყოფილა გადახურული (იშვით შეთხვევაში ორმოს ზევიდან ფი-

ლი (რეკონსტრუქცია კ. მელთაფარიძის მიხედვით)



ლაქაძე (სურბია) და მიწაყრილით მოზივნილი. ზოგიერთისთვის დამახასიათებელი უტყრზე რივის ქვის ერთობი სწორკუთხა ან ოვალური წყობა. ორმოსამართა დიდი უმრავლესობა ინჰუმბიური და ინდივიდუალური, დადასტურდა კვინტაფობიტ, შერადი დაქაძალვის წესი და წყილია დაკრძალვის ფაქტები. სამარხებში მიცვალებული დაკრძალულია ფეხებმოხრილი, მამაკაცები მარჯვ. გვერდზე, დედაკაცები — მარცხენაზე. მიცვალებულთა დიდი უმრავლესობა მოთავსებულია ოთხ რივის ქვას შორის (მიცვალებულის ხარეცლის ხაერდენები), რათავან ორი ოთავთი აქეთ-იქით უღვეთ, ორი — მოკეცლი კვედა კიდურების არეში. მამაკაცებს ყოველთვის ახლავს იარაღ-საჭურველი და თიხის ჭურჭელი, ზოგჯერ სამაული, ქალებს — თიხის ჭურჭელი და სამაული. საერთო წესი ყოფილა მიცვალებულთათვის შინაურ და ზოგჯერ გარეულ ცხოველთა ხორცის ჩატანება.

სამთავროს ბრინჯაო-რკინის ხანის ორმოსამართა ივენტარი იყოფა 5 ძირითად ჯგუფად: 1. ჭურჭელი, 2. იარაღ-საჭურველი, სამეურნეო იარაღ-ხელსაწყოები, 3. საყოფაცხოვრებო და შინაშოსამკეთობის საგნები, 4. სამაული, 5. ხელოვნების, საკულტო და სხვა დანიშნულების საგნები.


ჭურჭელი ძირითადად თიხისაა, თითო-ორიგა — ლითონისა და ქვის. დამუშავების ტექნიკისა და გარკვეული ნიშნების მიხედვით თიხის ჭურჭელი იყოფა სამ ჯგუფად: 1. ჩარხზე ამოყვანილი სხვადასხვანაირი მოყვანილობისა და სიდიდის, შავბრიალა და რუხ-შერქალებადპირიანი, მოშავი და ნაცისფერკეციანი, რელიეფურად ნამჭერი, ნაჭდევი და ნატეიური სახეობით უხეშად შემუღი ჭურჭელი (ყველაზე დიდი ჯგუფი); 2. უმარგოდ ნაძერწი ლევა, მოყვითალო-ჩაღისფერ-ზედაპირიანი, ზოგჯერ ამოზრუნულ-გრებილი სახეობით შემუღი ჭურჭელი (მეორე რაოდენობა); 3. მორგებულ ამოყვანილი, მუქმწვანად, მოყვითალო-მიხაკისფერად მოჭიქული ჭურჭელი (სულ 8 ნაძინის).

დანიშნულების მიხედვით შეიძლება გამოიყოს: 1. სურფის ჭურჭელი (ლანგარი, თეშვი, სამარბრე, ჯამბი); 2. სიოხის ვადასახიდ-შუხანახი ჭურჭელი (კოკა, გოხაური, დოქი, ხელად, ტორა); 3. პრადქტების უხანახი ჭურჭელი (ქოცო, დერეგი, ქილა); 4. სამზარეულო ჭურჭელი (ქოთანი, ქვაბოთანი, კოჭობი); 5. რძის პროდუქტების ჭურჭელი (საწველელი, საწურავი, საღებველი, ქილა); 6. საგზაო ჭურჭელი (მთათარი, ზოგი კოჭობი და ხასძინი, რავსაც ზონისათვის საგანგებო ნახერტები იწეს); 7. ფიგურული ჭურჭელი

(ცხენის, ირმის და სხვ. ცხოველთა გამოშახველი); 8. საბავშვო-სამთამო ჭურჭელი (ჩანჩხარი, ძვევირის იმიტაცი); 9. საყურადღებო ჭურჭელი (ორსართულიანი ჭურჭელი გველის გამოშახულებით, საყვამლებზე, მხარბდაუანგრული, სარკლიანი ჭურჭელი).

გვიანდ. ბრინჯაოს-აღრინდ. რკინის ხანის სამარხებში დიდი რაოდენობითა იარაღ-საჭურველი. იგი საკუთნეთა მანძილზე საინტერესო ვოლუციას განიცდის. მაგ., გვიანდ. ბრინჯაოს ხანის ადრეულ ეტაპზე გვხვდება მოკლე, ფთილისებრი ტარმურჩენული სატევირი, მასრავახსნილი შუხისა და ხელშუხის წვერი, ისრისწვერი და ძელის ლახისთავი. მომდევნო ხანებში ჩნდება: ბრინჯაოს მთლიანადსმული სატევირი (ე. წ. კახური ტიპის), ბრინჯაოს წვერმახვილი და ბოლოკეთილი მახვილები, ფარი, მთლიანმასრიანი შუხისწვერები, შუხის ტარის შესამკობი ბუციები, სატევირ-მახვილთა ჩამოსაკიდი სამხარლოღე რგოლები, სატევირები და ბრინჯაოს აღმოსავლურ-ამიერკავ. და კოლხ. ცულეი და სხვ. რკინის ხანაში ჩნდება ახალი სახეობის და თვისობრივად უფრო მაღალი ღირებების იარაღი: რკინის საკმოდ გრძელი, ბრინჯაოს ან ძელისტარიანი მახვილები და სატევირები, რკინის გრძელი შუხისწვერი, ბრინჯაოს გრძელფრთიანი ისრისწვერები, ხოლო ეპოქის ბოლოს — ყუავერიანი რკინის ცულეები, ცალკეობილი რკინის სატევირი, მოკლე დანები, სკეითური აინაკები და ბრინჯაოს სხვადასხვა ტიპის ისრისწვერები და სხვ. ასეთივე ვოლუცია განიცადა სამკულტოში.

(ბ) სამაროვნის ჩრდ.-დას-ით, ბორცვზე დახვერეთით სამუშაოების დროს (ხელმძღვ. ა. კალანდაძე) გამოვლინდა გვიანდ. ბრინჯაო-აღრინდ. რკინის ხანის ნამოსახლარი — სამთავრო I. სტაციონარული გათხრები დაიწყო 1976 წ. ოგაღებული ფორმის განმზოვრული გორა წაჭარბლებულია დას-დან აღმკენ, ორი მხრიდან მას შრალი ხვეები ეხაზღერება, ხოლო გორის აღმოს კალეები სამთავროს ეკის უერთდება. ნამოსახლარის ნაშთები ძირითადად დადასტურდა გორის კალეებზე და თხემზე. გორა ათვისებული ჩანს გვიანდ. ბრინჯაოს ხანის ადრეული ეტაპიდან. ნამოსახლარი დაზიანებულია გვიანდ. სამარხებისგან. ნამოსახლარი ტერაქოლადა განლაგებული. ნახვერადმჭური ბანური სახურავიანი სახლები ნაგებია ნატეხი ქვითა და თიხით. კედლები შუღვილია ალიზით, იაქვი თიხბრქკენილია. შუნბათა დას-ის, ე. ი. ზრუგის, მხარე კონგლომერტში ვაჭირვის. ამ მხარეს კედლები თახჩებია,



031. ანტიპომორფული საბჭედე. თიხა

ხოლო მარცხ. კუთხეში — ნატეხი ქვითა და ალიზით ნაგები ორგანოყოლებიანი პურის საცობი ღუმელი. ღუმელზე მიწენებულ თაროებზე სამხვეერლო-საქურთხველთა გაპართულა; ნაწილი საქურთხველთა და დამოუკიდებელია, უშარღო ღუმელთან არ არის დაკავშირებული. ზოგიერთ საქურთხველზე ოიხით ნაძერწი ანთროპომორფული ქანდაკებები ფვას. სახლების ერთ ნაწილში გვხვდება სამეურნეო ორბობი, კერები და ფიდაუნებლით გამართული ზღვე სანერწყულით. ნამოსახლარი-

ზე დადასტურდა რუბი და შვებრია-
ლი თიხის ჭურჭელი, რკინის ნაშა-
ლი და დანები; კაჟისა და ოსილი-
ლიანის ნაშლისპირები, ხასრესი და
სანაყი ქვები, ლითონის ჩამოსახმე-
რი ტიკელი, თიხისაგან გამოძერ-
წილი აღმოჩნის გამოსახულებანი
და სპირალური ნაშენებიანი სისტე-
მა.

მე. წ. კუანსხენელ საყუნებში სამ-
თავროში ვრცელდება მიცვალბულ-
ლი ქვევრები აღმარხვის წესი. სამარ-
ხელ მეტწილად გამოყენებულია პო-
როზიტალურად ჩაფული საშურ-
ნეო დანიშნულების (საღვინე) ქვე-
რები. ქვევრსამარხებში მიცვალბუ-
ლები ძალიერ ხელფეხმოკეცილი ეს-
ვენა, მარჯვ. ან მარცხ. ბერღუე.
იუო თანდამარხვის შემთხვევებიც.
ქვევრსამარხებში აღმოჩნდა წითლად
ან შვად გამოძერწილი პატარა ზომის
თიხის ჭურჭელი, ლითონის სამკაუ-
ლები (სამაჯურები, საყურე-როლე-
ბი, ბეჭდები, შვივები), ბრინჯაოს
ვევები, რკინის დანები. ქვევრში და-
მარხვის წესის პარალელურად არსე-
ბობას განაგრძობს დასაფლავების
მეული წესიც დროის იმ მონაკვეთი-
სათვის დამახასიათებელი ინვენტარ-
ით.

სამთავროს ველის ჩრდ.-დას. მო-
ნაკვეთზე გამოვლინდა ქვევრ-სამარ-
ხების დროინდელი (ა) ნაშო სახ-
ლარი. შვებობების სამირკველი ნა-
გებია ნატეხი კვით. ზოლო კვლები
— ალიზით. ბათქმის სქელი ფე-
ნი შევსებლ კვლებზე იოკუთხა
პილასტრები. შვებობებს წითლად შე-
ღებლი ბრტყელი და ღარისებრი
კრამიტის სახურავი ქონია. ნამოსახ-

ლარებზე აღმოჩნდა წითლად შეღე-
ბილი თიხის ჭურჭელი, რ-იც ფართო-
და ცნობილი ულისისტ. ხანის ქართ-
ლის ძეგლებიდან.

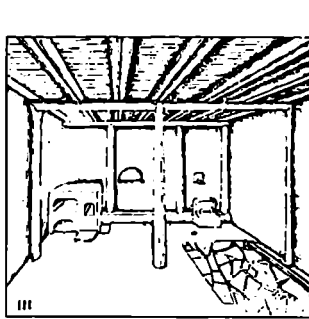
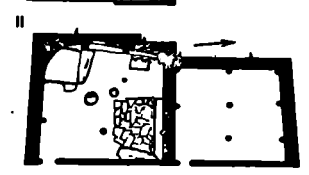

აღნიშნული ნამოსახლარის ახლოს
გამოვლინდა გვიანდ. ანტ. ხანის
მარხის ნაშთი (5 ქვევრი), რ-საც
მოკირწყლული იატაკი და კრამიტის
სახურავი ქონია. ამავე პერიოდის
ნამოსახლარის ნაშთები აღმოჩნდა
აგრეთვე სამთავროს სამხრ. უბანზე.

ახ. წ. I-IV საუკუნეებში სამთავრო-
ზე გავრცელებულია შედგეი ტიპის
სამარხები: 1. ქვაუთი (ორფერდა და
ბანურსახურავიანი), 2. კრამიტსამარ-
ხი, 3. თიხისფილასამარხი (აგურ-
ფილასამარხი), 4. ორმოსამარხი,
5. ქვათილებით ნაგები სამარხი,
6. თიხის სარკოფაგი, 7. კომბინირე-
ბული სამარხი (სხვადასხვა მასალი-
საგან აგებული სამარხი).


ქვაუთები ნაგებია კარგად დამუ-
შავებული ქვიშაქვისაგან. სამარხის
განივ კვლებზე, როგორც წესი, ნა-
რიბანდებია ამოკეცილი. მიღდრულ
სამარხებში იატაკი სხვადასხვა მასა-
ლითაა (ქვისფილები, კრამიტი, თი-
ხისფილა) მოგებული. ესენი ძირითა-
დად ინდივიდუალური სამარხებია.

ზოგიერთი კრამიტსამარხი შერუ-
ლი იუო მხოლოდ ბრტყელი კრამი-
ტით, ზოგიერთის ასაგებად კი ორ-
ფერ ტიპის კრამიტი გამოყენებიათ.
მიღდრულ სამარხებს იატაკიც კრამი-
ტისა ქონდა. არის როგორც ორფერ-
და, ისე ბანურსახურავიანი და სა-
შუალო ზომის სამ-სამი ფილაქიტი
გადახურული კრამიტსამარხები.

თიხისფილა სამარხების განივ კვ-
ლებად გამოყენებულია თითო კვდრ.
ფილა (0,58X0,58X0,03 მ), ზოლო
გრძივი კვლები ნაგებია მთელი და
ნახევარი ფილებით (0,29X0,28X0,03



031. განჯავა და განაკეობი



031(ბ). ერთ-ერთი ხაცხოვრებელი სახლი
(I) - განივი ვანაკეობი; კვამი; II - აღ-
დგენილი განივი ვანაკეობი; კვამი; III - ინვე-
რირის რკინისტრუქცია (კ. მელითაურის
მიხედვით)

მ). სამარხები ქვიშაქვის სამი საშ.
ზომის ფილით იუო გადახურული.
იშვითაა აგურფილა (0,3X0,31X0,04
მ) სამარხები.

ზემოაღნიშნულ სამარხებში გვხვდე-
ბა მრავალფეროვანი მასალა: მცირე
ზომის კერამიკული ნაკეთობანი, იმ-
პორტული მინის ჭურჭელი, საშკაუ-
ლები (გემიანი ბეჭდები, საყურე-
ლები, სამაჯურები, შვივები), პირსაფარეშო
საგნები, რომული და პართული მო-
ნეტები და სხვ. ზშირია მიღდრული
ინვენტარის შემცველი სამარხები.
1938 წ. აღმოჩნდა ქვაუთები, რ-თა
კვლებად წარწერიანი ქვები იუო გა-
მოყენებული. ერთ-ერთ მათგანზე

მცხეთის მხატვართუხუცესისა და ხუროთმოძღვრის ეპიტაფია, ხლო შორეულ წარწერა სამთავროს კვლევებრძოლა დასაფლავების შესახებ მოგვითხრობს.

სამთავროზე აღინიშნ. შუა საუკუნეების (IV-VIII სს.) მრავალრიცხოვანი სამარხებია აღმოჩენილი. ამ პერიოდში სამარხის გაბატონებულ ტიპს ქვეყნით წარმოადგენს, არის აგრეთვე ქვის ფილებით გადახურული ორბოსამარხებიც. ქვეყნით განსხვავდებიან წინა ეპოქის სამარხებისაგან. ისინი უფრო მაღალია, დიდრონი ლოდებისაგან არის შედგენილი და ზედა ნაწილი შეიწირვებულია. სამარხები კლდეში-ბაზოლთა საკრძალებს წარმოადგენს. მიკვლევებლები დაკრძალულია გუმბათილი, ქრისტე. წესით (გვხვდება აღმოს. და დასავლ. მიმართულებით). დასავლეთი კონიურით, შესაძლოა რელიგიური სივრცის მქონეებზე (ლია). სამარხები ძირითადად გვევლება სასაყული და ტანსაცმელთან დაკავშირებული ნივთები. აღმოჩენილია დიდი რაოდენობით მინის ჭურჭელი.

აღინიშნ. შუა საუკუნეების ნაშრომები დასავლეთ დასავლეთ სამხრ. ნაწილში. იქვე, ფერდის ძირში, სამხრ.-დას.-ით გამოკიდინდა განვით შუა საუკუნეების შესიბაბა კონტურები.

ბიძლ.: 86; 106; 109; 117; 138; 176; 3; 212; 213; 242. კ. ა., ნ. მ.

032. საფორტიფიკაციო ნაგებობანი, არქეოლ. ძ. მდებარეობს ქალაქის ჩრდ.-ით, დართისკარის ხევის მარცხ. ნაპირზე. თარიღდება ვიზინისიტ. ხანით. ძ-ის გათხრა 1980 წ. დაიწყო მშპ-მ (ხელმძღვ. ა. ავაქიძე) დათხრები არქეოლოგია. აღმოჩნდა კვლევები და ობიექტთა კომპლექსი. მოსწორებულ ტერასებზე (2,8X11,4-3 მ) ამოყვანილია ხის ძეგლებით გამაგრებული რივის ქვის საფუძველი, რ-ზე აღმართულია დღისის კვლევი (სივ. 3მ). აღიზის აგურები (0,52X0,22X0,12 მ, 0,37X0,22X0,12 მ) გადაბმულია ჯავჭავიძე და შემტკიცებულია თიხის ხსნარით. აქვე აღმოჩნდა წითლად ანგობირებული პირმოყრილი ქუსლიანი ჯამბები.

დართისკარში აღმოჩენილი საფორტიფიკაციო სისტემა წარმოადგენს ანტ. ხანის მცხეთის ჩრდ.-ით კარს და გვაწვდის მასალებს ამ პერიოდის მცხეთის ისტ. ტოპოგრაფიის დასადგენად.

ბიძლ.: 176; 181.

ნ. ე.

033. საცხოვრებელი სახლი, არქიტ. ძ. დგას სვეტიცხოვლის ტაძრის აღმ-ით 90-100 მ-ზე. იგი XIX ს-ის 50-იან წლებში აუგია სვეტიცხოვლის დეკანოზს, რომანოზ მრეველი მშეილს. სახლი ნაგებია

რივის ქვითა და კვადრ. აგურით. გადაკეთებულია: მთავარი შესასვლელი პარამდი შეცვლილია რკინაბეტონის ფართო გადახურული აივანი, გვიანდელი ამბე მხარის მიწვეული სარეზერვუარი და პატარა ოთახი, აგრეთვე დას-ის მინაშენები, აღმ. აივანი და აივანზე ასასვლელი ქვის კიბე. შეცვლილია სახურავი, მოგრებულია ჩრდ. აივანი. გადაკეთების შედეგად სახლს შეცვლილი აქვს თავდაპირველი სახე.

სახლი (გარე ზომები 15,5X12 მ) ორსართულიანია. ზედა სართული საცხოვრებელია, ქვედა სართულზე საფურცელი დანიშნულების სათავსებია. ორივე სართული განიერი დრეხული კედლით ორ ნაწილდება გვირგვინი. დერბულ კედელში, მის აღმ. ნაწილში, დატანებულია კიბის ორი უჯრედი. ერთი პირველი სართული დაკავშირებულია მეორესთან, მეორე - აღმ. აივანს სხეუთთან. პირველ სართულზე განლაგებული ოთახები ერთბაშეთთან კართთან დაკავშირებული. ამ სართულზე ოთხი ოთახია. მოზრდილი ოთახები სართლის აღმ. მხარესაა. მათ თითო დამოუკიდებელი შესასვლელი აქვთ აღმ.-დან. დას. ნაწილში განლაგებული ოთახთან და დამოუკიდებელი შესასვლელი ჩრდ.-დან. ოთახს აქვს. სამხრ. ნაწილში მდებარე ოთახებს პატარა სწორკუთხა სარკმელი აქვთ. მეორე სართულზეც

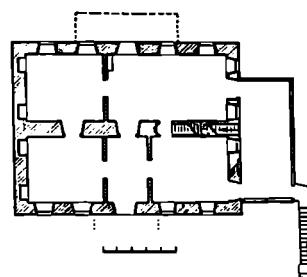
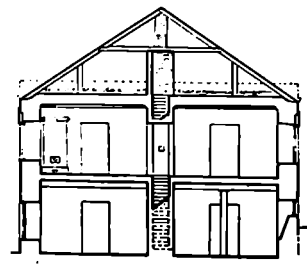
ოთხი ოთახია. საშ. ზომის, გვეგვი შეიქმნება წინკარიდან სამ ოთახში შეიძლება შესვლა. ამ სართლის ჩრდ.-აღმ. ნაწილში მთავარსებელი მისაღები ოთახი ფართობით ადამტრება დანარჩენ ოთახებს. იგი აღმ. აივანზე გადის და დას. კედელში გაჭრილი კართ უკავშირდება ჩრდ.-დას. ოთახს, რ-საც დამოუკიდებელი შესასვლელი არ გააჩნია. აქვდა ოთახს ზედა სარკმელი აქვს.

ფასადებზე სარკმლები დასრულებულია პირი. თაროზე დაყრდნობილი ორი აგურისაგან შედგენილი თაღოვანი სათაურებით. აღმ. და დას. ფასადებზე შემორჩენილია პარასტის ნაწილები.

037. სმპტიცხოველის კოშკამასი, არქიტ. ისტ., არქეოლ., მოზოქ. ხელოვნ. ძ. მოქმედი საკათედრო ტაძარი. მდებარეობს ქ მცხეთის ცენტრში.

ს. კ. შუის: ტაძარი, გალავანი, კარბები, სამკელე, სასახლეები, საეკლესიო პირთა საცხოვრებლები. ლეგენის მიხედვით მეხოველი ემბავლი ეკლესია იერუსალიმში ქრისტე ჯვარამას დასწრება, კართი უფლისაში შეუქმნა და ჩამოტყანი მცხეთაში. აქ, ქალაქის ბუქსთან ეკლესია დახვედრია მისი და სილონა - ქრისტეს მიერ საქადაგვეი სარწმუნოების მიმდევარი. სილონის ძმისათვის პერანგი გამოტყაცია და იქვე სული განტყვევია. რაჟი ქრისტეს პერანგი მისთვის ხელიდან ვერ წაურთმევიათ, პერანგიანად დაუმარხავთ. სილონის საფლავზე აოსულა ღობისის კედარი. მას შემდეგ, რაც IV ს. 30-იან წლებში ქართლის მეფე მირიანმა ირწმუნა ჩინოს მიერ ნაქადაგვეი ახალი რელიგია - ქრისტიანობა, პრამანა სილონის საფლავზე ეკლესიის აგება. მოკეთეს დიდი კედარი და მისგან შეიღ სვეტი დაზახადეს. დაიწვეს მშენებლობა. ექვსი სვეტი აღმართეს კიდეც, მუგრამ მეშუიდე პერში ჩამოყიდა და ვერ დაიჭრეს აფილიდან. ნინოს ძევი დახმე მზურვლედ ლოცვაში გაუტარებია, დილით მომხდარა „სასწაული“ - „სვეტი ძირთაზე მისთა ზედა დემპარა და მტკიცედ შეტრწვა შეუხმელად ხელისაგან კაცოსა“. სვეტი გაუთილიდა და მისგან დენა დაუწყია მირონს, რ-იც „მსწრაულ კურანად“ სწეულთ. სვეტს უწოდეს „სვეტი ცხოველი“ - სვეტი სიცოცხლის მომნიჭებელი. აქედან წარმოსდგა თვით ტაძრის სახელწოდებაც.

033. ვანიო ვანაკეუი, გვეგვი



V ს. დასასრულს, ვახტანგ გორგასალის მეფობის დროს, პირენდლი ხის შემობის ნაცვლა, ააგეს ქვის ბაილიკური ეკლესია, რ-მაც XI ს-მდე იარსება. 1010-29 წწ. ქართლის

კათალიკოსის მელქიხედეკის თაოსნობით სურთომოდგამა არსუისძემ აავს სვეტიცხოვლის ახალი ტაძარი. მელქიხედეკსვე ინიციატივით სვეტიცხოვლის გარშემო აიგო სხვა ნაგებობებიც.

სვეტიცხოველი იყო და არის სრულად საქართველოს კათალიკოს-პატრიარქის რეზიდენცია. საუკუნეების მანძილზე იგი წარმოადგენდა მსხვილ ვეოდ-საეკლ. სამფლობელოს და მეფე-დიდებულთაგან უხე შეჩირულობას იღებდა. მისი უმაჰამუელი მიმოვანებული იყო საქართველოს სხვადასხვა კუთხეში. სვეტიცხოველი იყო მცხეთაში განადგურებული სამეცხ., საგანმანათლებლო მუშაობის ცენტრი, სკოლა ძალზე მდიდარი ბიბლიოთეკა, ტაძარში იყო ქართვეფეთა და დიდებულთა სათაღე.

თავის არსებობის მანძილზე სვეტიცხოველს არაერთხელ დამქრეზია განადგურების საფრთხე. 1283 წ. ტაძარი მოწიხმარდა დაახინა. XIV ს. ბიგორგი ბრწყინვალემ (1314-46 წწ.) აღადგინა ტაძრის გუმბათი. XIV ს. ბოლოს იგი „იავარკვეს ხათა ლანგთეურისათა“ - მოანგრეხ დას-ის მკლავის ბურჯები, დააქციეს გუმბათის კელი, მაგრამ მთელი შენობის დაწვერა მიიხე კერ მომხრეხ. XV ს. დასაწყისში მეფე ალექსანდრე დიდმა (1412-42 წწ.) ტაძარი კაპიტულარად შეაკეთებინა. 1656 წ. გუმბათის კელი კვლავ აღადგინეს რისტომ მეფემ (1632-58 წწ.) და შირიამ დედოფლამ. XVII ს. კათალიკოს ნიკოლოზ ამილახორის (მისი კათალიკოსობის წლებია 1678-88, 1691-96) თაოს-

ნობით მოიხატა „სვეტიცხოველი“ და შუა ნავის ჩრდ-ის კედელი. 1813 წ. დას-ის კარიბჭე განაახლა ქსნის ერისთავის ძემ, საქართ. და მცხეთის ევზარქოსმა ვარლამმა, რახედეკ მოკვითობრბის ამ კარიბჭის პორტალზე ამოკვეთილი მხედრ. წარწერა. XIX ს. I ნახ-ში „ჯეროვანი კეთილშეშენებრების“ მისანკებლად სასულიერო მმართველობამ სამხრ-ისა და ჩრდ-ის ფასადებზე მოსხო ძველი სტოა, ავეთოქა სამხრეთის ტაძრის გარშემო დინტეირერში შეათეთრა ფრესკების დიდი ნაწილი. ამ უკანასკნელ ფაქტით არ მივიღებთ მხედველობაში, ჩანს, რომ გვიანდ. განმანახლებლები განსაკუთრებული გულიანურითა და კრძაღლით გვიდებოდნენ ტაძარს, ამიტომ მისი სტრუქტურა, მასივი, ცალკეული ფორმები, პროპორციები ძირითადად შენარჩუნებულია და XI ს. მიეკუთვნება.

XIX ს. 40-იან წლებში ტაძარზე ჩატარდა სარესტ.-სარეზონტო სამუშაოები (ხელმძღვ. რიპარდი) - იგი დადაბურეს ქვიშაქვის ფილებით და სხვ.; 1860-74 წწ. შეცვლეს გადახევა და ლავგარდნის ზოგიერთი ქვა. XX ს. დასაწყისში ისევ აღადგინეს ლავგარდნები (ოსტატი ვ. აღლაძე). 1892 წ. გადაიწერა საქართველოსა და დას-ის კარის ტიშანის მხატვრობა (მხატვარი ი. პიჩი). 1950 და 1967-75 წწ. სხეც. ხამცენ-ხარესტ. ხაწ. ხახუნსონომ კომპლექსზე ჩატარა სარეზონტო-სარესტ. სამუშაოები (ხელმძღვ. ვ. ცინცაძე). 1950 წ. ტაძრის გუმბათქვეშა ორი ბურჯის ქვეშ აღმოჩნდა V ს. ბაზილიკის ორნამენტანი ბაზისები (დაცულია მინის ქვეშ), ხოლო საღიაკვეში - კაპიტლები; გაიწმინდა, აღდგა და გამაგრდა ზოგიერთი ფრესკა (ხელმ-




037(ა) რელიეფი და ხამცენბლო წარწერა ჩრდ. ფასადზე

ძღვ. შ. აბრამიშვილი). 1967-75 წწ. ჩატარებულ სამუშაოთა შედეგად „სვეტიცხოვლის“ ბურჯის სამხრ-ით გაშვილინდა ხის პირველი კელსონის ხაზირკვლის ნაშთი, საკურთხეველში კი - V ს. ბაზილიკის ფრესკენტები (ორივე დაცულია მინის ქვეშ). გაიწმინდა დას-ის მხარისა და გაიხსნა XI ს. ბურჯების ნაშთები; გაიწმინდა კედლები და ზოგიერთი ფრესკა; აღადგა XI ს. ნიშუშების (სეკე, საფარა, ხოვლე) მიხედვით დამზადებული თაბაშირის კანკელი (შემსრულებელი თ. თოდუა) და საკურთხევისელებისა ჯეირანი (ჩხარის ჯერის პირი; შემსრულებელი თ. თოდუა); კანკელს შეავსა „აღსაღლის კარი (გამოყენებულია ხალღებში მღერონების კომპოზიციები); შემსრულებელი თ. თოდუა). ტაძრის შესასვლელში ჩამოკიდეს ლიონის კარი, აღადგინეს ტაძრის დას-ით, გადავანში მდებარე ორსართულიანი კარიბჭე; დაზუსტდა და დაფიქსირდა სამხრ-ისა და ჩრდ-ის ფასადებზე არსებული სტოას თავდაპირველი გეგმა; გამაგრდა გალავანი და სხვ.

(ა) სვეტიცხოვლის ტაძარი ჯვარ-გუმბათოვანი ნაგებობაა (გარე ზომები 57,7X27 მ; სიმაღლე 49 მ). ტაძრის მშენებლობის მოთავე კათალიკოსი მელქიხედეკი და სურთომოდგარი არსუისძემ მოხსენიებული არიან ტაძრის წარწერებში - ადმ. ფასადზე, შუა დეკორატ. თაღის ქვეშ, თორმეტ დისკოზე („ადიდენ ღმერთმან ქრისტეზე მიერ მელქიხედეკ ქართლისა კათალიკოზი ამენ აღეშენა ესე წმინდაი კელესიათ; ხელითა გლახაკისა მონისა მათისა არსუკისძისათა ღმერთმან განუსუენე სულსა მისსა“) და ჩრდ-ის ფასადზე; მთავარი არსუისძის ზემოთ, ორ ქვაზე („ხელი მონისა არსუისძისაი შეწოდვეთ“), რ-თა შორის ჩამოვლია მესამე ქვა ხელისა და გონიის რელიეფით. სავარაუდოა, რომ ამ რელიეფმა და წარწერამ წარმოშეაღებინდა იმის შესახებ, რომ სვეტიცხოვ-

037. ხატიო ხელი ჩრდ.-დას-ილენ



ლის ოსტატმა აუღობა მისწავლებელს, რისთვისაც მას ხელი მოჰკეთეს, და ხალხური ლექსი: „საქორძულას წყალი მისევამ, მცხეთაჲსე ამიგია, დამივირეს ხელი მომპრეს, რატომ კარგი ავიგია“ (არსებობს ლექსის სხვა ვარიანტებიც).

ტაძარი ნაგებია კარგად გათლილი რბილი ნაცრისფერ-მოყვითალო და მომწვანო ტონის ქვიშაქვის და ტუფის კვადრებით. ზოგიერთი არქიტ. ელემენტის ხაზგასმის მიზნით წყობის გამოყენებულია. სხვადასხვა ფერის ქვები (ღვინისფერი და მწვანე). შემორჩენილი ძე. წყობა სწორი, პირიზ. რიგებისგან შედგება. გარე და შიდა თლილ საპირე ქვებს შორის ჩახსმულია კირხსნარისა და ნაყარი ქვების მასა.

ტაძარს სამი კარიბჭე უქონდა, ამაჲმდ ტაძარში შესასვლელი მხოლოდ დას-იდანაა. სამხრ-ისა და ჩრდ-ის კარიბჭეები XIX ს-ში დაანგრის.

ტაძრის გვემას საუფქვლად უღვეს ჯვარი აღმ-იდან დას-კენ წაგრძელებული მკლავებით. გარედან ტაძარი სწორკუთხედშია ჩაწერილი. მკლავების გადაკეთის ადგილას, თავისუფლად მდგომ ოთხ ბურჯზე დამყარებულია მაღალეულიანი, თექვსმეტსარკმლიანი გუმბათი. ინტერიერში ძირითადი გრძივი ღერძის სრულად გამოუღენისათვის სხვადასხვა მხატვრულ არქიტ. ხერხია გამოყენებული:

დას-ის მკლავის მშლავი თაღების რიტმი ცენტრისაკენ, უზად განათებული, სეატეორცნილი გუმბათქვეშ სივრცისაკენ წარმართავს შერას. ეს მკლავი აღმ-კენ ფართოვდება. აღმ-ით კომპოზიციას ასრულებს საკურთხეულის ღრმა და რცელი აფსიდი. დაწარჩენი მკლავები სწორკუთხაა. აფსიდის ქვედა ნაწილში დეკორატივნიშები და სასულიერო პირთათვის განკუთვნილი სამსაფეხურიანი ჩამოსაჯდომია. საკურთხეულის მარცხნივ და მარჯვნივ სამკვეთლო და საღიაკენეა, რეგისტაც აღმ. მხარეს აფსიდი აქეთ. ამ სათავსების თავზე ტაძარის განივი მკლავებისაკენ თაღებით გახსნილი პატრონიკეა. საკურთხეულს და მიმდებარე სადგომებს აღმ-ით თითო ხარკმელი აქეთ. აღმ. და აღმ. მკლავებში თითო დიდი ხარკმელია, ხოლო გვერდის მკლავებში — სამ-სამი.

დას-ის მკლავს შორე იარუსის ღონეზე გასდევდა თაღიანი პატრონიკე, რ-ის მხოლოდ შუა ნაწილია შემორჩენილი. ამავე მკლავს დას-ის მხარეს გვერის განიერი ნართექსი (აქედან იყო ასასვლელი პატრონიკეზე). ტაძრის დას. ნაწილი მნიშვნელოვნადაა სახეშეცვლილი თუმარლენგის შემოსევის დროს დაზიანე-


ბის გამო. ადრე არსებული სამი წყვილი ხაყრდენი ბურჯიდან ამაჲმდ მხოლოდ ორია (შეცვლილია მკლავების რაოდენობა და სიდიდე, განსხვავებულია ბურჯების მოხაზულობა და სხე.).

ტაძრის დას-ის ნაწილში, თეი მკლავსა და სამხრ.-დას. სათავსს შორის, წინანდელი ხაყრდენი ბურჯის ადგილას, სფერული უკულო გუმბათითა და აგურის პირამიდული სახურავით დასრულებული კოშკისებრი ნაგებობაა. ეს საკურორე „სეპტიცხოველია“, სადაც სასწავლოქმედი სეპტი ინახებოდა. ახლანდ. კოშკი XVII ს-შია აგებული.

ტაძრის ინტერიერში, სამხრ.-დას. ნაწილში კედლთან დგას მცირე ზომის გუმბათიანი კლესიის შიღლი-სამლოკელო, რ-იც იერუსალიმში მაცხოვრის საფლავზე აღმართულ ტაძარს უნდა გამოხატავდეს. მოღელი XV ს-ისაა. სამხრ-ის გუმბათქვეშა ბურჯთან ოთხ სვეტზე მდგარი მცირე ზომის ნაგებობა სფერული გადახურვით საკათალიკოსო კათედრაა. ტაძარში ქართვ. შეუფთა და დიდგვა-

037(ა). ხაურო ხედი ჩრდ-დას-იდან





037(ა) გრძელი ვანაკლი ჩრდ-კვბ

როვანთა სამხარებოა. აქ არიან დაკრძალული ვახტანგ გორგასანი, ერყვლე II (ორივე საფლავის ტვის აუტორი არქიტ. თ. კანდელაკი; დაიდგა 1958 წ.), გიორგი XII და სხვ.

(ბ) XI ს-ში ტაძარი მთლიანად მოხატული იყო. ამ ხანის მხატვრობის ბერძენურაგებებები შემორჩენილია: ტაძრის დას. მკლავის დას. კედელზე, სარკმლის სამხრ-ით - სახარების სცენის ქრისტე და სამართლული ქალი ნაწილი (წმინდანთა თავზე ასომთ. წარწერის ფრაგმენტია: „ქ აქა... სამარ...“). შუა ნაიის სამხრ-დას. თაღზე - მცენარეული ორნამენტი და სამხრ. ნაიის კამარაში - გაურკვეველი სცენის ნაშთები მხატვრობა ხასიათდება მონუმენტურობით და

რბილი ნახატით. კოლორიტი ნათელია (მოწითალო და ოქროსფერი ოქრა, ცისფერი და ღია მწვანე).

დანარჩენი მოხატ. გვიანდელია. საკუროთხვეულში შემორჩენილია მხატვრობის ზედა ორი რეგისტრი. კონქში გამოსახულია ტახტზე მჯდომი ქრისტე გადაშლილი სახარებით ხელში და ცეცხლოვან ბორბლებზე შემდგარი ორი ექვსკრთული. ბემის კამარაში თავაწინისცემის პოზაში გამოსახულია ოთხი ანგელოზი, კედლებზე კი ორი მთავარანგელოზი. საკუროთხვეულის მეორე რეგისტრში მოციქულებია გრაგნილებითა და წიგნებით ხელში. ერთ-ერთ მოციქულს ღვთისმშობელი, რ-საც კრმა უჭირავს ხელში, წიგნს გადასცემს. რეგისტრები ერთმანეთისგან გამოყოფილია ფართო ორნამენტული ზოლით, ხოლო საკუროთხვეულის სარკმლის თაღი და წირთხლები მცენარეული მოტივებითაა შემკული. კონქის თაღის საფარის სიბრტყეზე ასომთ. წარწერაა („ქ მოხათა შნთა დამამტიცე-

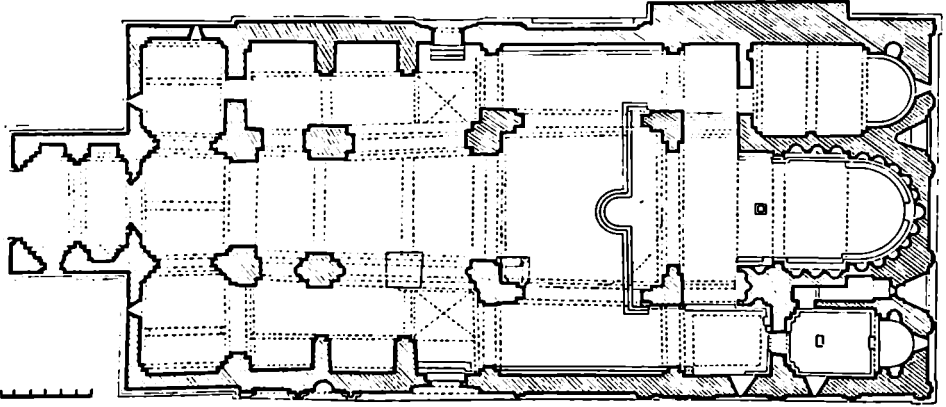
ბლო ქრისტე დმერთო დომტიკოე მე-ლხიანი შენი რომელი მოიყოლე სისხლითა შენით წუ“).

ტაძრის გუმბათის სფეროში გამოსახულია ეოლისმპეოზი ქრისტე წრეში ირგვლივ მახარებელთა სიმბოლოებითა და ოთხი ექვსკრთულით. წრის გარშემო დაზიანებული ბერძ. წარწერაა. მხატვრობა შესრულებულია გუმბათის ადგენის შემდეგ, არა უადრეს 1656 წლისა. გუმბათი ექვს სახმრ.-დას. ბურჯის აღმ. მხარეს გამოსახულია მეფე როსტომის მეუღლე მარიამი შეილითან ერთად.

ტაძრის სამხრ. გელაისი სამხრ. კედელზე დიდი ზომის კომპოზიციის ფსალმუნის თემაზე - აქებდით უფალსა. იგი ხალიჩისებურად აუსებს ეკლესიის უმეტეს ნაწილს მოხატულობაში კარბობს მუქი ლურჯი, ვაიისფერი, მონაცრისფერი-ციხისფერი, თეთრნარევი ყუითელი, მონაცრისფრო-თეთრი ფერები. ეს მუქი და მღვრივი კოლორიტი გაცოცხლებულია მუქი წითელი ფერით (უმთავრესად წმინდანთა ტანსაცმელი). გამოსახულებათა დიდ ნაწილს ახლავს თეთრი საღებავით შესრულებული ბერძნ. და ქართ. წარწერები.

დას-ის მკლავის ჩრდ. მხარეს გამოსახულია შემდეგი სცენები: გუმბათი ექვს ჩრდ.-დას. ბოძს ზემოთ - სამება, თორმეტი მოციქული, მუელი დღეთა და ყრმა ქრისტე მანდორლაში მახარებელთა სიმბოლოებით; ჩრდ.-დას. ბოძს ზემოთ - თორმეტი წლის ქრისტე ქადაგება ეკლესიაში, განრღვეულის განკურნება და ფხიზელი თვალთ, ბოძზე - კონსტანტინე და ელენე ჯვრით ხელში; თაღს ზემოთ - ბარება; თაღის ორივე მხარეს - ორი წინასწარმეტყველი. თაღის საფეხურები შეესებულია მედალიონში ჩასმულ მარტილითა წელზედა გამოსახულებებით და დანიშნულ ქსოვილობათის დამახასიათებელი

037(ბ) გუმბ






ადვილზე, მოთავსებულია ისტ. შინაარსის სცენები. მხატვარი თითოეულ კედელზე არქიტექტურასთან შეფარდებით იძლევა ერთნაირ ზომის ოთხ სტენას ორ რეგისტრად: აღმთ, ზღა რეგისტრში, მარცხნიდან მარჯვნივ — მეფე სვეტიცხოვლის ტაძრის წინაშე და მეფე და სამღვდელთა; ქვემოთ — წმ. ნინო არაბზის მთასთან და წმ. ნინოს ხასწაულმოქმედება; სამხრ-ით, ზემოთ — ნანა დედოფალი ამალით და მირიან მეფე ამალით; ქვემოთ — მირიანისა და ნანას ღოცვა „სვეტის“ წინაშე და სწეულის განკურნება; დას-ით, ზემოთ — ჯოჯოხეთის წარტყვევება და ჯვარცმა; ქვემოთ — „სვეტის“ ამაღლება და ძლიერ დაზიანებული სცენა შთის ფონზე წმ. ნინოს მონაწილეობით; ჩრდ-ით — მამა დემეტრი და მაცხოვარი მანდორლაში. ზემოთ, „სვეტის“ ბოძებზე ცალკეულ წმინდანთა ფიგურები, ხილი თაღების ორივე მხარეს —


მცენარეული მოტივებით. ბოძების შიგა წიბოები შემკულია მცენარეული ორნამენტით. აქვეა წმ. ქრისტეოვრება და უცნობი მარტვილი ქალის ფიგურები მხატვრობა ხასიათდება სიმშრალით და ჩამქრალი, თითქოსდა „კუჭუნარევი“ კოლორიტით (გამოუყვებულია მონაცრისფრო-ყვითელი, ღია იისფერი, მოწითალო-ყვითელი, მუქი ღურჯი ფერები). ტაძრის სხვადასხვა ნაწილში შემორჩენილია მონატულობის ცალკეული ფრაგმენტები: გუმბათქვეშა სამხრ.-აღმ. ბოძზე — წმინდანები მედალიონებში, ნაგებობა, ექვსფრთხი და მცენარეული ორნამენტის ნაწილები; გუმბათქვეშა ჩრდ.-დას. ბოძის აღმ. მხარეს — მცირე ზომის სცენა: შავანდანიან ჰაბუკისაქენ გამართული ღვთისმშობელი (მარიამის თევზე ასომთ. წარწერაა „ყღწი“); გუმბათქვეშა სამხრ.-დას-ის ბოძის ჩრდ. მხარეს — ორი წმინდანი ბარძიშით ხელში; ბოძის დას. მხარეს — ანგელოზი; ზემოთ, ცის სვეტში — მაცხოვარი; ბოძის დას. მხარეს — ანგელოზი. მხატვრობის ეს ფრაგმენტები გვიანდ. ფეოდალ. ხანით თარიღდება. სამკეთლოს სამხრ-ის კედელზე წმინდნთა გამოსახულებები (დაზიანებული) XIX ს-შია შესრულებული.

037(ა). რელიეფი „ამაღლება“ დას. ფსადის ფრისტონზე

037(ბ). ინტერიერი



„სვეტი“ 1678-88 წწ. მოუხატავს მხატვარ გრიგოლ გულჯავაძისშვილს კათალიკოს ნიკოლოზ ამაღლხორის თაოსნობით. ორივე მოხსენიებულია „სვეტის“ მხედრ. წარწერაში. „სვეტზე“ გამოსახულია სახარების ხიუვეტები, ცალკეულ წმინდანთა ფიგურები და ქართლში ქრისტიანობის გავრცელების ამსახველი სცენები. „სვეტის“ ქვედა ნაწილში, თვალსაჩინო



სახარების სცენები. აღმ. ფასაღზე თურთ და წარწერით: „შე ვარ პური თაღის სახარ-ით - აშაღლება, ჩრდ-ით - სული წმინდის მოფანა; აქვე, სახარ. ბოძე - წმ. კო(წ) ირ კო, ჩრდ-ით - სამი მცირე ზომის ფიჯურა ერთიმეორის ქვეშ; წმ. ეპატერინე (ზემოთ), წმ. გიორგი, წმ. ღმობერ; სახარ. ფასაღზე თაღის აღმ-ით - შობითგან ბრძა, დას-ით - სამარტული დედაკაცი; ბოძებზე: აღმ-ით - წმინდანი წარწერის გარეშე, დას-ით - წმ. მარინე; დას. ფასაღზე, თაღის სახარ-ით - ქრისტე ირი მოციქული-

თურთ და წარწერით: „შე ვარ პური ცხოვრების რიღცით გ რდმ...“, ჩრდ-ით - გარღვეულის განკურნება; ბოძებზე, სახარ-ით - წმ. ირინე, ჩრდ-ით - წმ. თეოდორე და წმ. ეესტა-თი ერთი მეორის ქვეშ; ჩრდ. ფასაღ-ზე, თაღის აღმ-ით მოციქულთა ირ ჯაგუს შუა, დას-ით - დედანი მაცხოვრის საფლავთან; ბოძებზე სამ-სამი შეღალიონია ერთი მეორის ქვეშ, რ-ებშიც წინასწარმეტველთა წაღზედა გამოსახულებებია.

თის სფეროში, გამოსახულია ყოველისმკვრობელი ქრისტე, აფრანგი - ექვსფრთველი, თაღებს ზემოთ და თაღებს შორის კუთხეებში მცენარეული ორნამენტია. ბოძის ყოველ მხარეს თითო წმინდანი გამოსახული, თაღების სოფიტებზე - ორ-ორი. ჩრდ-აღმ. და ჩრდ.-დას. ბოძების დას. და აღმ. მხარეს სამ-სამი ოქროსფერი დისკოა ერთიმეორის ქვეშ ღურჯ ფონზე.

„სვეტის“ მონატულობა მინიატურას მოვავაგონებს. წმინდანთა თემები, წვერ-ულეაში, ქსოვილთა სახეები ფაქიზი შტრიხებითა დაწერილი. განსაკუთრებით აღსანიშნავია მცირე ზომის სცენები მეფე მირიანის ღმობრონზე („მეფე სვეტიცხოვლის ტამარის წინაშე“), რ-თა გარნივე მხოლოდ ახლოდან დაკვირვებით შეიძლება. კომპოზიციითა აგება მაცარი და ლაკონურია. მხატვრობის კოლორიტში გაბატონებული მკვეთრი წითელი, შუანე, ღია ცისფერი და ოქრო აცოცხლებს მუქ ღურჯს, ნაცრისფერს, მონაცრისფრო-ვეთილს და სხვ. ფერებს. მონახტულია სახატორაქო კათედრაც. ფერწერა შემორჩენილია კათედრის აღმ-ისა და ჩრდ-ის ფასაღებზე და შიდა ნაწილში. აღმ. ფასაღზე წმინდანთა წაღზედა გამოსახულებები და ზარების კომპოზიცია გაერთიანებულია მცენარეული მოტივებით.

ჩრდ. კედელზე თაღის აღმ-ითა ზემოდან ქვემოთ მოცეპულია - მოსე დავითრე .. და იაკობის კიბე, თაღის დას-ით - იაკობის კურთხევა და აბრაამის საღმრთო, იაკობის კიბის კომპოზიციამ შემონახული მხედრ. წარწერის მიხედვით მხატვრობა შესრულებულია კათალიკოს იოანე დიასამიძის (მისი კათალიკოსობის წლები 1688-91, 1696-1700) თაოსნობით. ითხივე სცენა და წარწერა ბათქაშის ახალ ფენაზე შესრულებული. თაღის ზემოთ, ცენტრში, ხელუხლებლად დატოვებული ქვედა ფენის მხატვრობის (გეიანდ. ფოდ. ხანა) ნაწილი - წმინდანის ბიუსტი, რ-იც შეღალიონშია ჩასმული, და მცენარეული ორნამენტის ფრაგმენტი.

კათედრის შიდა ნაწილის მხატვრობაც ქვედა ფენისაა. გუმბათის სფეროში გამოსახულია ყოვლისმკვრობელი ქრისტე და ოთხი ექვსფრთველი, ქვემოთ, სახარ-ით - ტახტზე მჯღღმი ღვთისმშობელი ყრბით; დას-ით - შარავანდიანი კაცი კვერთხით ხელ-ზე. კათედრის თვითულ თაღში ირი წინასწარმეტველთა. წმინდანთა თანხლები ასომთ. წარწერები დასოიანებულია. სახელთგან იკითხება: აღმ-ით - მოსე, სახარ-ით - ამაკუმ, დას-ით - გელონ და იერემია.

ტაძრის გარეგანი ფორმების, მასებისა და ვაღხარების ურთიერთგანაწილება, პროპორციები ექვსმეტარება წაშვევ ელემენტ - ცენტრში აღმართულ მდალ, მასიურ გუმბათს,

რ-ის ქვეშ ორფერდა სახურავიანი ჯვრის მქადავებია, ხოლო მკლავებს შორის - დაბალი, ცალფერდა სახურავებით გადახურული სათავები (სამხრ-ისა და ჩრდ-ის უსაღებზე თავდაპირველად არსებულ მინაშენებს არსებითი მნიშვნელობა ჰქონდა ნაგებობის მასათა საფუძვროვან დანაწილებამ).

ფასადების მოსართავად გამოყენებულია კედლის დეკორაცია. თავდენისა და შეწყველებული პილასტრების განვით. სისტემა და სარკმელთა მონიერონომებელი სპირალები. გრძივი უსაღებების ზედა იარუსზე და-ის ბურჯების კანაგების შესაბამისად შექმნილი, კონსტრუქციულად გამართლებული ღრმა თალივანი ნიშები, რ-თა პილასტრები კონტრფორსების როლს ასრულებს. საეგვითი განვით. ხასიათისა მდღერად, მრავალფეროვანი ჩუქურთმები (დემკვდე მხოლოდ ნაწილმა მოაღწია). ტაძრის დეკორაცია მორთულობის სისტემაში მნიშვნელოვანი ადგილი უჭირავს ფიგურულ რელიეფსაც.

აღმ. ფასადის მორთულობის საუკველვია ხუთი დეკორაცია. თლისხან შეკრული სისტემა, რ-შიც ჩართულია მალაღი საშუაობა ნიშები ე მოტივი გამაღიდრებულია შუა, მალაღი თაღის შიდა სიმბრტის მორთულობით. აქ, მარიალზე გაშლილი სხივების ბოლოებზე გამოშლულ დისკოებზე მოთავსებულია ერთ-ერთი სამშენ. წარწერა. ფასადის ძირითად დეკორაცია ლაქას წარმოადგენს ცენტრ. სარკმლის პოლიჰომიოული ჩუქურთმისი არსებობისაგან შედგენილი სპირე, რ-იც ზემოთან გამოყოფილია მდგრადულად მორთული კორის. სარკმელთა. სარკმლის ქვეშ, მის ობივზე მხარე მოთავსებულია V ს. ბაზილიკიდან გაღმტანრილი ხარის თავების სკულპტურული გამოსახულებები. იქვეა XI ს. რელიეფები - ორი შერინავი ანგელოზი, სიმეტრიულად განლაგებული ანგელოზები კომპოზიციურად მორგებული ამ დეკორაცია, მაგრამ მათი სტილიტ. და შინაარსობრივი დაკავშირება დეკორის დანარჩენ ნაწილებთან (სარკმლის გაფორმება, ხარის თავები) წმინდა გარეგნულ ხასიათს ატარებს, ვინაიდან ეს რელიეფები მოკვანინებით, შეკეთების დროს არის აქ გაღმტანრილი.

ხარის თავებს შორის მოთავსებულია რელიეფი - ეგდრების კომპოზიცია. აქვე არსებული მხერ. წარწერით (მასში მოხსენიებულია კათალიკოსი ნიკოლოზ მალაღამე) იგი 1674 წით თარიღდება. ფასადის ზედა მონაკვეთში ღომისა და არჩვის, ტაძრის თანხარბოული, მალაღრელიეფიანის გამოსახულებებია.

გრძივი ფასადები მორთულია დეკორაცი. თაღებით და შეწყველებული პილასტრებით. ისინი არ არიან ერთ სისტემაში გაერთიანებული და მხო-

ლოდ ცალკეულ დეკორაც. აბზაცებს ქმნიან. მუხებდავად ელემენტებს სხედანსხვაობისა და ფორმების ახი-სტერულობისა, ფასადები პარონოზული და გაწინასწორებული. ნგრევისა და ჩატარებული რესტავრაციების შედეგად გრძივი ფასადების თავდაპირველი მხატვრული სახე ერთგვარად დაღვეულია, თუმცა სარკმელთა სპირეები, სათაურები და რელიეფები ძირითადად XI ს. მიეკუთვნება.

ტაძრის ფასადების მორთულობის პირველადი სისტემა (კარ-სარკმელთა მორთულობა) ძირითადად შენარჩუნებულია დას-ის ფასადზე. ფასადის ამაღლებული, ცენტრ. ნაწილი ხაზგასმულია ნახევარსვეტებზე დაორბობილი ერთი დეკორაცია. თალი, რ-ის შიგნით სარკმლის ვარშემო თავმოყრილია მდიდრული ორნამენტულ-დეკორაცია. მორთულობა. ფასადის კომპოზიციას ასრულებს ფორტონის სამფიგურაიანი რელიეფი, რ-ის ზესებს თავისუფალ არეს ლავარდანსა და დეკორაც. თაღს ლავი იგი პირველადი სახით არის შემორჩენილი. აქ წარმოდგენილია საღვარზე მდომში კრიტე მაცხოვარი, რ-იც მარჯვენით აუტოხებს, ხოლო მარცხ. ხელში დახურული წიგნი უჭირავს. შთაბეჭდილების ვასამდებლად რაკონში გამოსახული ქრისტე კომპოზიციამო აბსოლუტური ზომებითაც (სიმა. 1,4 მ) გამოირჩევა. ქრისტეს მარჯვენა გამოხასხულ ანგელოზის სურათს უყრია ხელი, ხოლო მარცხ-მარჯვალე ხედას (სავარაუდოსევის-მგეგმა). ეს არის ამაღლებული, მორთულ მთელის კომპოზიცია, რ-შიც მოკლე და ლაკონური ფორმების სახით ბორცუქსხულია მომდგება ექვარისტიკის შესახებ. ამ კომპოზიციასთან შინაარსობრივ კავშირშია ამავე ფასადზე, კეკლის განაპირა სიმბრტეებზე (ნახევარსვეტებსა და კედლის ნაპირებს შორის) სიმეტრიულად განლაგებული მცენარეთა რელიეფური გამოსახულებები - სიცოცხლის ხის მოტივი.

ეს რელიეფი (აგრეთვე აღმ-ის ფასადზე ანგელოზების გამოსახულებები) ატარებს X ს. ბოლოსა და XI ს. ნიშნებს. მშვიდი, მკაცრად ფრტულად და წარმოდგენილი მონქე. კომპოზიცია (განსაკუთრებით ქრისტეს ფიგურა) მოცულობა განზოგადებულ ფორმებში, დეტალიზაციის გარეშე (განსაკუთრებით დასახის დამუშავება); მონუმენტურობა შეერებულია განვით. სკულპტურულობასთან - ხაზგასმულია სიღრმე და სიკრებობის შთაბეჭდილება; რელიეფი მრავალ კანდაკებას უახლოვდება. ტაძრის ვეღა ფასადს ეტყობა სხედანსხვა დროის შეკეთების ნიშნე-

ბი, გუმბათის ველი, მისი სარკმლების მორთულობა და რთულპოვილიანი ჩუქურთმით შემკული ლავარდანი XV ს-ისაა, გუმბათის სარკმელი და სხვა მცირე შეკეთებები (სტალიონური ხასიათის ნიშები გრძივი უსაღებზე და სხვ.) XVII ს. მიეკუთვნება, ხოლო გრძივი ფასადის კლასიციტური პროფილები და ტოსიანური ნახევარსვეტები - XIX ს-ს.

სვეტიცხოვლის ტაძრის აგების პერიოდში ეთხვევა ცალკეული ქართ. პროვინციების ერთიან სახელმწიფოდ გაერთიანებისათვის ბრძოლის და უფორ. საქართველოს სოც. კვონ. და კულტ. მოძღვრების ხანას. მასში სრულად არის ასახული განვით. უფორ. ხანის ქართ. სურთმომღერული ძეგლებისათვის დამახასიათებელი ნიშნები, რ-ზედაც განვითარება მოუვა უფორ. ხანის ქართ. მონუმ. არქიტექტურის ცხოვრებული სტილის ექსპოზიცია: ეს არის გუმბათოვანი ტაძარი და მკაცრად ხაზგასმული გრძივი დეგობით და მასებით, რ-ზეც სიოცეში ჯვრის ფორმას ქმნიან: დას-ის მულაი უფორ გარბეღია, ხოლო აღმ-ის უფორი ვარე კედლების ოთხკუთხედობა ჩაწერა; ეგვბათი ეგრდასა ოთხ თავისუფლად მდგომ ბოძს: ნათელ ტექტონიკას და გეომეტრიულ ხიზგაბედ დამორჩილებული ფასადების დეკორაცია. გაფორმება მრავალფეროვანი (მდიდრული დეკორაცია. თაღების და ნახევარსვეტების სისტემა, ჩუქურთმით დაფარული კარ-ფანჯრები სპირეები, ლავარდები, ფიგურული რელიეფები, პოლიქრომული ეგვბები); ინტერიერში კედლის ზედაპირი დაფარულია მხატვრობით: განდახურვის კონსტრუქციებში, თაღისა და კანონის გარდა, გამოყენებულია აფრები; შინაგანი სიოციის და გარეგანი მასების ხაერთი პროპორციები მოხდენილი და მსუბუქია, ტექტონიკური წყობის მისწრაფება - დინამიური, ზედაპირული. სვეტიცხოვლის ტაძარი, ისე როგორც ეპოქის სხვა წამყვანი კათოდრალები (ოშის, ქუთაისის ბაგრატიონ; ალვარდის ტაძრები), გამოირჩევა თავისი აბსოლუტური ზომებით - იგი შუა საუკუნეების საქართველოს ყველაზე დიდი ნაგებობაა.

(ბ) მელქისედეკ კათალიკოსის სასახლე მდებარეობს სვეტიცხოვლის ვალეაის სამხრ. კედლის სამხრ.-დას. ნაწილის ქვეშ. თარიღდება XI ს-ით.

1963-64 წწ. ამ მონაკვეთზე გათხრები ჩაატარა იმპ ინ-ტის შამპე (ტელმძღვ. ა. კლადარეკე). განთავსდა მასხა-და ინხაბა მცხეთის მუზეუმში. განთავსდა 1500. ეფ მ-ზე მტერი ფართობი და გამოიღონდა სხედანსხვა დროის

ნაგებობების ნაშთები, რამდენიმე მარანი და ხეც.

ძირითადი ნაგებობაა მელქისედეკისეული ხა ა ხ ს ლ ე (38,5X18,5 მ). საძირკველზე (სივ. 2 მ) ორსაფეხურიანი ცოკოლი და ქვიშაქვის კარგად გათლილი კვადრებით ნაშენი კედელია ამოყვანილი (სისქე 0,8 მ-მდე). დულაბად კირის ხსნარია გამოყენებული. ნაგებობის კედლებზე რიგობურსაფეხზე ისე შეიგნო 3,4-3,5 მ მანძილზე პილასტრებია. სასახლეს კარი (სივ. 3,5 მ) ჩრდ. მხარეს აქვს. აქ აღმოჩნდა თლილი ქვის იატაკის ნაშთი. დადგინდა, რომ სასახლე დაშენებულია უფრო ძველ კულტ. ფენაზე — საძირკვლის ქვეშ (0,6 მ სიღრმეზე) გამოვლინდა რიგის ქვითა და ტალახის ხსნარით ნაგები კედელი და IX ს. კერამ. მასალა.

მელქისედეკის სასახლე რამდენჯერმე გადაკეთებიათ. პირველი XIV ს-ში კარგად გათლილი კვადრებით შეუკეთებიათ და აღუდგენიათ სამხრ-ის კედელი, მისთვის მოუშალათ ორსაფეხურიანი ცოკოლი, ხოლო სამხრ. და ჩრდ. კედლებისათვის გარედან, ყოველი 6-7 მ-ის გამოყვებით, მიუშენებიათ კონტრფორსები (1,5-2 მ), რ-ებზე მოიპირკეთებულია ასევე კარგად გათლილი კვადრებით. კედლს 5 კონტრფორსი აქვს (გვერდით ორი მათგანი სწორეუბანა, ხოლო სამი სამკუთხაა შეერილით მთავრდება). ზოგან კონტრფორსები უარავენ ადრინდ. პილასტრებს. შემდეგ სასახლისთვის აღმოიჩინა მუდგამით მინაშენი, რ-იც მსგავსად სასახლისა კარგად გათლილი ქვიშაქვის კვადრებითა და კირხსნარით

არის ნაგები. მინაშენის აღმ. კედელზე შემორჩენილია პილასტრი, სამხრ. კედელში ბუხარია დატანებული.

შესამუქერ ძალზე დაზარებული სასახლე აქ მინაშენი როტონდ შეუკვსა და მარიამ დედოფლის XVII ს-ში სვეტიცხოველთან ერთად შეუკეთებითა და აღუდგენიათ. ნაგებობის პერიმეტრში ჩასმულია კვადრ. აგურით ნაგები, კამარებით შეკრული, სამწყვება ბურჯებზე დაყრდნობილი ორმალიანი შენობა ამავე ხანისა უნდა იყოს აქვე გათხრილი ორი დიდი მარანი (საერთო ტევადობა დაახლ. 3000 ღვ).

შუშდგომ პერიოდში სასახლე მთლიანად დაზარულა აქ გამოვლინდა დარბაზული ტიპის გელქთა საცხობი რეკტილი სახლეები და მარანიები (ერთ-ერთ მათგანში 4 ქვევრია). სახლები ნაგებია ნატეხი ქვის, აგურისა და რიყის ქვის შერეული წყობითა და თიხის ხსნარით. აღმოჩენილია ამ პერიოდისათვის დამახასიათებელი მასალა: სხვადასხვა სახის თიხის ჭურჭელი, აგურისა და კრამიტის ნატეხები, რამდენიმე მონეტა (ალბი მირზა, რუსული ორკამიკიანი).

ამჟამად დას-ის კედლის სამხრ. მხარე რესტავირებულია, დანარჩენი კი დაკონსერვებულია ცოკოლის სიმაღლეზე. ამასთან დაკავშირებით დანიგნა გალაენის სამხრ.-დას. კუთხეში მდგარი ცილანდრული კოშკი (დარჩენილია ქვედა ნაწილი 1 მ სიმაღლეზე ქუჩის მხარეს).

სვეტიცხოვლის ტაძარს გარს აკრავს გვერდით თითქმის კვადრატული (ღვ. კედლები) (გარე ზომები 121,6X110,5 მ). იგი აგებულია 1787 წ. ერეკლე II-ის ბრძანებით, რასაც ადასტურებს სამხრ-ის შესასვლელის თავ-

ზე ამოკეთილი მხედრ. წარწერა: „ბრძანებისა მისისა უმაღლესის ირაკლი მეორისა ქართლისა და კახეთის მეფისათა შემოკლებულ იქნა და განახლებული ზღვრე წმინდისა ამით ეკლესიასა მცხეთისა სიმაგრეების თურთ თაიგით და აგრეთვე ეკლესია შუგნით და გარეთ განახლებულ დეკრუხანი ეკლესიისა ახლად დაწერილი და დახატული მამადმთავრობისა მისა ანტონი მეუფისა ძისა შუშკათა ზედა მდგომელთა წმინდისა ეკლესიისა ზღვრე იღლისსა კ.“ ამავე წარწერადან ირკვევა, რომ სვეტიცხოველს ადრეც ქვიზია გალავანი, რ-ის ურავ-მენტები ჩაროულია დღევანდელ გალაენში (ჩრდ-ის კედელი). გალაენის ძე. ნაწილი ნაგებია ნატეხი ქვით, ადგილ-ადგილ თლილი ქვაცაა გამოყენებული. ერეკლესდროინდელი ნაგებობები კი ძირითადად რიყის ქვითაა ნაშენი. ქონგურებზე და სალოდეებზე გამოყენებულია აგურიც.


გალავანი ორიარუსიანია: ქვედა მთლიანად ყრუა, ზედას გელქებს სამრტოლი ბილიკი, კედელში განლაგებულია სათოფურები და სალოდეები. გალავანს ერთი სიმაღლის ექვსი ცილანდრული (ოთხი კუთხეებში და თითო დად-ისა და ჩრდ-ის კედლების შუა ნაწილში) და ორი ოთხკუთხა (სამხრ-ისა და ჩრდ-ის კედლების შუაში) კოშკი აქვს. კოშკებში ორ და სამსართულიანია. ბოლო სართულები ბანს წარმოადგენს. კარი ყველა კოშკს ეზოს მხარეს აქვს. მეორე სათოფურე სათოფურებია, ხოლო ბანზე — სათოფურები და სალოდეები. კოშკებისა და კედლების ზედა ხასი ნახევარწრიული კონგურებით მთავრდება, კონგურში სართულ-შუა გადახურვა ხის ყოფილია (შემორჩენილია ხის კოჭების ნაშთები). გალავანის სამხრ-ის კედელში გაჭრილია ტიშკარია (როგორც ჩანს, მელქისედეკის კარიბჭისა და მის ჩრდ-ით მდებარე გვიანდ. სამრკველოს გასახელებული არაფეე იყო გაუშვებული). გარდა ამისა, სამხრ-ისა და ჩრდ-ის კედლებში ერთმანეთის პირდაპირ კიდევ ორი ვიწრო კარია.


შველზე რთულია გალავანის დას. მხარე. ამ მხარესაა სამრეკლო და XI ს. კარიბჭე, ხოლო შიგნიდან კედლებზე სხვადასხვა დროს მიშენებულია საცხოვრებელი თუ სხვა დანიშნულების ნაგებობანი.

(ე) კარბჭე გალავანის დას. მხარის ცენტრ. ნაწილშია. აგებულია 1029 წ., ტაძრის მუხნელობის დამთავრების შემდეგ, კათალიკოს მელქისედეკის ბრძანებით.

1964-65 წწ. ჩატარდა კარიბჭის სარესტ. და საკონსერვაციო სამუშაოები (ხელმძღვანელები ნ. ჩუბინაშვილი და ვ. ცინცაძე; მთავარი კონსულტანტი გ. ჩუბინაშვილი). ამ სამუშაოების ჩატარებამდე კარიბჭის უმეტესი

037(ბ). (ღ) ხელი სამხრ-იდან





037(ვ) დას ფისადი (რკონსტრუქციამდე)

ნაწილი (განსაკუთრებით დას. ფისადი) მიწით იყო დაფარული და მასზე აგურით ნაგები გეიანდ. ხანის კონტრ-ფორსები იყო მიშენებული. რესტავრაციის შედეგად ფისადი გაიწმინდა გეიანდ. დანამატებისაგან და კარიბჭე თვალაპირველი სახით აღდგა. კარიბჭე ორსართულიანია, ნაგებია კარვად გათლილი თიხნაბარი ქვადრებით მის პირველ სართულზე, ფართო შუისრულთაღიანი გასასვლელის ორივე მხარეს მოთავსებულია ოთახები (თითოეული 22 კვ მ); მეორე სართულზე დარბაზია (70 კვ მ), რიც დას-მის მხარეს სვეტებიანი თაღების სამი მაღლითაა გახსნილი. სამშაგი ოთხი მონარნიჭებული პროფილირებული სარტყლით, რ-ზედაც ახსობ. წარწერაა („ქრისტე აღიდეგნ მენ მიერ დამკარგებული მეოხე წევნი ქრისტეს მიერ მელქიზედუქ ქართლისა კათალიკოსი რომელმან მეორედ აღაშენა წმიდა კათოლიკე ესე ხალხინებლად სულისა მათისა“) გასასვლელის ორივე მხარეს თითო ოთხწახანავა სამშეთებდიანი პილასტრია ფესტონებიანი კაპიტლებითა და სადად პროფილირებული

ბაზისებით. ეს შვერილები სამშაგი თაღის ჩარჩოს ქვედა ხაზს ქვემოთ კედლს უკავშირდება მცირე ზომის ნიჯარისებრი თაღებით (ტრომეებით). შესასვლელის თაღის ზემო ნაწილში, ორივე მხარეს შწანავ ქვიან ნაწიევი ხარის თაგების სუკლბტურული გამოსახულებებია (პირი. დედანი ინახება საქართე სახელმწ. მუზეუმში). ოთხწახნავა შვერილების აქეთ-იქით მაღალი სამუთხია ნიშნებია. სვეტიცხოელის კარიბჭე ქართ. საერო არქიტექტურის მნიშვნელოვანი ძ-ია.

(გ) ა ნ ტ რ ე II კ ა თ ა ლ ი კ ო ხ ი ს ხ ა ა ლ ე ო რსართულიანი კეთიკორის ნაგებობაა; ზედა სართულზე 5 ოთახია. სისახლე დგას ტაძრის ეზოში, გილავნის სამბრ.-აშმ კუთხეში. აგებულია XVIII ს. დასასრულს. გადაკეთებულია მე შვეცილიი აქვს პირვანდელი სახე. ამჟამად აქ მოთავსებულია მცხეთის მუზეუმი.

ბიძლ.: 9; 10; 32:158-161; 33:135-164; 50:20-25; 159:3-4; 175:133-142; 238; 320; 343; 345:123-134; 357. ანდლ. ნ., ბ. ა., დ. ფ., ვ. შ., ზ. პ. 038. ტ. შ. ი. ა. რ. ო. რ. ა. სამაროზანი, არქეოლ. ძ. მდებარეობს მცხეთა-შიომღვიმის გზის მარცხ. მხარეს, ბორცვე. თარიღდება IV-VIII სს.

ბ. ს. 1953 წ. გათხარა მამ-3 (ხელმძღვ. ა. ავაქიძე). გათხარა 14 ქვაუთი. სამარხების ნაწილი მრჩის სამუშაოების დროსაა დაზიანებული, ნაწილი კი ადრევე გაუბრწყავდა. მოპოვებული მასალა ინახება მცხეთის მუზეუმში.

სამარხები ტლანქად გათლილი ქვის ფილებისაგან ნაგებ ბანურსახურავიან ქვაუთებს წარმოადგენს. ისინი უმოთერესად საოჯახოა. მიცელებულები ქრისტ. წესითაა დაკრძალული: გულადმა, თავით დას-კენ, ხელები ნებისმიერად უწყვიათ. ინვენტარის ბიუჯეით გამოირჩევა მე-4 ქვაუთი (ახლად ჩასახული უყოდ. არისტოკრატის წარმომადგენელთა საოჯახო სამარხი?). მასში აღმოჩნდა: გიჟის, პასტისა და მინის მოგრძო, ცილინდრული, რომბისებრი, დაკუთხული შპიეები; ოქროს, ბრინჯაოსა და

რკინის საკინძები, ოქროს ხაყურები, თვალწი და გემანი ოქროს ბეჭდები, მინის ხაჭაფაი, საწლ-საცხლებე.

ბ. ს-ზე მოკლეული სამარხული ინვენტარის ანალოგები უხვადაა გამოკვლილი აღმ. საქართველოს, ჩრდ. კავკასიისა და აზერბაიჯანის ნახახ-ლარებსა თუ სამაროვნებზე.

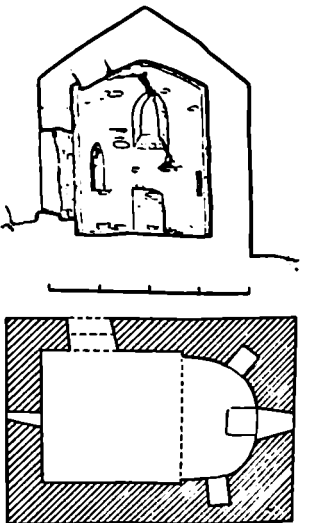
ბ. ვ. ბიძლ.: 176:157-169.

039. მ. ა. შ. ი. ა. რ. ო. რ. ა. სამაროზანი, არქეოლ. ძ. აღმოჩნდა 1941 წ. გზის გაფართოების დროს მდ. არაგვის მარცხ. ნაპირზე, იმ შიოს მარში, რ-ზედაც უყრის ტაძარია აღმართული. თარიღდება IV ს-ით. სამარხში აღმოჩნდა ღია შწანე ვაშკვირავლ მინის ოხელეულიანი პურ-ქელი, რ-ის სამ გვერდზე გამოსახულია ტრლელებიანი ჯვარი, ერთზე სამტრტა ხის სქემბტური გამოსახულება. სამარხში იყო აგრეთვე რკოლვანდურიანი ოქროს საყურეები, ვერცხლის საუერის მრველგანთეკეთიანი ორი დურის ნატიხი, რკინის ბეჭელი, ბრინჯაოს ნახეფრსურული ორი ზარაკი. მოპოვებული მასალა ინახება საქართე. სახელმწ. მუზეუმში.

ბიძლ.: 80:94-100.

040. დ. ბ. ი. ა. რ. ო. რ. ა. სამაროზანი, არქეოლ. ძ. დგას მცხეთის გარეუბან კოდმანში, ბრწნარით დაფარული ბორცვის ფერდზე. თარიღდება გეიანდ. უყოდ. ხანით. კვლ. დარბახულია

040. განივი განაკულო აღმ-კენ, გვმა



037(ვ) ხელი დას-იანად



ლანისაგან შემორჩენილია მცირე ფრაგმენტი.

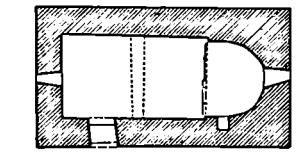
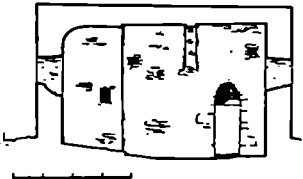
(5,78X4,14 მ), ნაგებია ნატეხი ქვით. შესასვლელი ჩრდ-დანაა. უსწორო ნახევარწრიული აფსიდში დაღს. კედელში, სკამოდ მალა, თითო სარკმელია გაჭრილი. ღს-ის სარკმელი სწორკუთხაა, აღმ-ისა თაღოვანი. აფსიდის სარკმლის ორივე მხარეს ნიშნები: ჩრდ-ის ნიში შეისრულია. ფა-სადზე, სამხრ-ადმ. კუთხეში შემორჩენილია აგურის დეკორატ. ლაგვარდ-ის ნაშთი.

ბიბლ.: 361.24. ანდლ. ნ.

041. წმ. დემეტრეს ეკლესია, არქიტ. ძ. ღვას სოფლის გარეუბან კოდმანის სამხრ-ადმ. ნაწილში, ციციამო ფერდობის პირზე. თარიღდება განებით. ფურღ. ხანით. დაზიანებულია - კედლები დაზარალი და ადგილ-ადგილ გამოგრეულია, სახურავი ჩაქცეულია.

კვლ. დარბაზულია (მ,7X4,8 მ), ნაგებია ნატეხი ქვით. შესასვლელი სამხრ-დანაა. დარბაზი უსწორო ნახევარწრის ფორმის კამარითაა გადახურული. კამარას შუაში აქვს გაბჯენი თალი, რ-იც კამარის ქუსლებთან ჩანსულ იმპოსტისმთავარ შევირღებს ვერდნობა (სამხრ-ის შევირღი ჩამოშლილია). აღმ. და ღს-ის კედ-

041. გრძივი განაკეთი სამხრ-კენ, გვეპა



ლებში თითო სარკმელია გაჭრილი. საკურთხეველში ღვას მასიური სატრაპეუო ქვა (სხვა ეკლესიიდან აქ გადმოტანილი) საკურთხეველისწინა ჯგერის პოსტამენტი). საკურთხეველში სარკმელთან ჩანსულ ქვაზე (ასვეუ გადმოტანილია სხვა ძეგლიდან) წითელ საღებავადსაშული ასომთ. წარწერაა. კვლ. შეუღესილი და შიხა-ტული იყოფოლა (საკურთხეველთან შემორჩენილია საღებავის ნაშთი).

ბიბლ.: 361.24. ანდლ. ნ.

აბულეთის კოვალაში,

იხ. სოფ. სათოვლე, აბულეთის სამხრ-ის კომპლექსი.

(გალეხის სოფსაბჭო)

042. ღვთისმშობლის ეკლესია, არქიტ. ძ. ღვას სოფლის სამხრ-ით 1,5 კმ-ზე, მიწოდში. თარიღდება გვიანდ. ფურღ. ხანით. კვლ. დარბაზულია (6,5X4,5 მ), ნაგებია რიყის ქვით. ძლიერ დაზიანებულია: ჩამოგრებულია კამარა და კონქი, კედლების ზედა ნაწილები, ფასადებზე საპირე ქვები ბევრგან ამოცევილია, კვლ. 1,5 მ-ის სიმაღლეზე ნანგრევებითაა ამოვსებული და შივ დიდი ზეგნია ამოსული. შესასვლელი სამხრ-დანაა. ნახევარწრიულ აფსიდში ვიწრო სწორკუთხა სარკმელია. ასეთივე სარკმელია ღს. კედლის ღერძზე. ფე. თ. 043. წმ. გიორგის ეკლესია, არქიტ. ძ. ღვას სოფლის სამხრ-დას-ით, სასაფლაოზე. აგებულია გვიანდ. ფურღ. ხანაში. კვლ. დარბაზულია (5,6X4,1 მ), ნაგებია რიყის ქვით. ძლიერ დაზიანებულია: შემორჩენილია მხოლოდ დას. კედელი და საკურთხეველის ნაწილი კონქის ქუსლის ოსნემზე. შესასვლელი სამხრ-დან ჰქონია. აღმ-ის ორმა ნახევარწრიული აფსიდის ღერძზე დაბალი თაღით გადახურული სარკმელია, სარკმლის ორივე მხარეს - თითო მაღალი თაღოვანი ნიში.

043. წმ. გიორგის ეკლესია, არქიტ.

ძ. ღვას სოფლის სამხრ-დას-ით, სასაფლაოზე. აგებულია გვიანდ. ფურღ. ხანაში. კვლ. დარბაზულია (5,6X4,1 მ), ნაგებია რიყის ქვით. ძლიერ დაზიანებულია: შემორჩენილია მხოლოდ დას. კედელი და საკურთხეველის ნაწილი კონქის ქუსლის ოსნემზე. შესასვლელი სამხრ-დან ჰქონია. აღმ-ის ორმა ნახევარწრიული აფსიდის ღერძზე დაბალი თაღით გადახურული სარკმელია, სარკმლის ორივე მხარეს - თითო მაღალი თაღოვანი ნიში.

არმაზის ღვთისმშობლის ეკლესია,

იხ. მცხეთა, არმაზის ღვთისმშობლის ეკლესია.

არმაზის ციხე,

იხ. მცხეთა, არმაზის ციხე.

ახალღაბა

(ლისის სოფსაბჭო)

044. წმ. გიორგის ეკლესია, არქიტ. ძ. ღვას სოფლის ჩრდ-ადმ-ით 200-300 მ-ზე, შემადგენულ ადგილას. თარიღდება გვიანდ. ფურღ. ხანით. ნაგებია რიყის ქვით. შემორჩენილია მხოლოდ აღმ. და ღს. კედლები მცირე ნაწილი 2,5 მ-ის სიმაღლეზე. აღმ-ით სწორკუთხა საკურთხეველი ყოფილა. აღმ. კედლის ღერძზე სწორკუთხა სარკმელია. ფე. თ.

ახალი არმაზის სამარო-კანი.

იხ. მცხეთა, ახალი არმაზის სამაროვანი.

ახალსოფელი

(საგურამოს სოფსაბჭო)

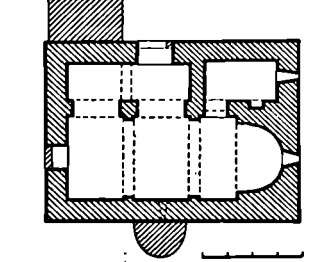
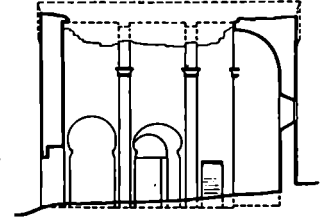
045. ბზინანის კომპლექსი, არქიტ. ძ. მდებარეობს გორაკზე, სოფლის სამხრ-ადმ-ით 2-3 კმ-ზე.

კომპლექსში შეღის სამი ეკლესია და ვალაყანი. ეკლესიების კამარები ჩინგრეულია, დანგრეულია კედლების მნიშვნელოვანი ნაწილი, გა-

კომპლექსის დას. ნაწილში მდგარი (ა) ეკლესია ნაგებია კარგად გათლილი ქვიშაქვით. კონსტრ. ადგილებში (კამარა, კონქი, თაღები) გამოყენებულია გათლილი შირიმის ქვა. სტილიტრ. ნიშნებით თარიღდება VIII ს-ით. კვლ. დარბაზულია (10,25X7,75 მ). შესასვლელი ორი ჰქონია, ჩრდ-ითა და დას-ით (ღს-ისა ამოკეცილია). ორივე კარი თაღოვანი იყო. ნახევარწრიულ აფსიდში ერთი თაღოვანი სარკმელია. ასეთივე სარკმელია სამხრ. კედელში. დარბაზის გრძივ კედლებზე ორი წყვილი პილასტრები, რ-ებზეც ვერდნობა საბჯენი თაღები. პილასტრებს თაროს დახრილი სობრტეუსი და ლილევისგან შედგენილი შირიმის კაპიტლები აქვთ.

ეკლესიის ჩრდ. კედელზე, მთელ სიგრძეზე, მიშენებულია წვარამული დაბალი სათავსი, რ-იც განივი კედლით ორ ნაწილადაა გაყოფილი. ჩრდ-ადმ-ის სწორკუთხოვანი ოთახი (სამკვეთლო) კარით უკავშირდება ეკლესიას. კარი ეკლესიის მხრიდან არქიტრაჟითაა გადახურული. სამკვეთლოს აღმ. ეკვდელში თაღოვანი სარკმელია, ხოლო სამხრ. კედელში სწორკუთხოვანი ნიში. სამკვეთლო გადახურულია ცილინარული კამარით. ჩრდ-დას-ის სათავსი სვეტზე დაყრდნობილი ორი ნალისებრი თაღით უკავშირდება დარბაზს. აღმ. თაღის მარჯვ. იმპოსტის პროფილს თარო და ლილევი შეადგენს. თაროს ზედაპირი მიჩქურთმებულია. მიპირ-

045(ა) გრძივი განაკეთი ჩრდ-კენ, გვეპა



დაპირე იმოსტი შეწყვილებული გრე-
ხილი ლილის სახითა დამუშავე-
ბული. დახის თაღის მარჯვ. იმოს-
ტი მარტივი თაღისებრი ფორმისაა,
მარცხ. იმოსტის პროფილს ორ
ლოლეს შორის მოცეული ამონე-
ქილი ზედაპირი წარმოადგენს. სა-
თაღისი ნაღისებრ კამარას ნალი-
სებრივე საბჯენი თალი ორ თანაბრ
ნაწილად კოფს. თალი მარტივი პრო-
ფილის კონსტრუქციებს წყარნობა.

კელსიის ფსხადები მოპირკეთე-
ბულია ქვიშაქვის ქვებით, თარაზული
როგები შეცარადა ადული. აღმ. და
სამხრ. ფსადებზე სარკმლებს პორი-
ზონტულადგანაკეციბანი რელიეფუ-
რი თაღოვანი თაღსართი აქვთ. ლავ-
გარდნის (შემორჩენილია აღმ. ფსა-
დის სამხრ. კუთხეში) პროფილს თა-
რი და დახრილი სიბრტყე შეადგენს.

პირველი კელსიის აღმ-ით 10-12
მ-ზე დგას წმ. გიორგის ეკლეს-
ია (ბ), აგებულია XII ს-ში. მისთ-
ვის სამხრ-დან მოგვიანებით შეივრ
კელ. მიუშენებიათ. ორივე კელსია ნა-
გებია აგურისა და რიყის ქვის მო-
ნაცვლეობით. ორივე დაზიანებულია:
ჩამონგრეულია ცილინდრული კა-
მარა, დანგრეულია კედლების მნიშ-
ვნელოვანი ნაწილი, ნაეები 1 მ-ის
სიმაღლეზე ამოვსებულია მიწით.

წმ. გიორგის კელსია დარბაზულია
(11,85X5,7 მ), შესასვლელი ჩრდ-ით
ქონია. აღმ-ით, ნახევარწილულ შეე-
რილ აუხიდში ერთი თაღოვანი სარკ-
მელია. აუხიდის წინ დრმა ბეშააუსი-
და და ბეშას საფეხური (სიმაღ. 0,75 მ)
გასდევს. დარბაზის გრძივ კედლებზე
ორი წყვილი პილასტრია (შემორჩენი-
ლია სამხრ. კედლებზე), დას. კედელში
ერთი თაღოვანი სარკმელია. კელ.
მდლიანად ყოფილა მოხატული. შე-

მორჩენილია ძლიერ დაზიანებული
ფრაგმენტები (გამოსახულებები აბ-
რისების სახითა წარმოდგენილი).
სტილისტ. ნიშნებით მხატვრობა XII
ს-ით თარიღდება.

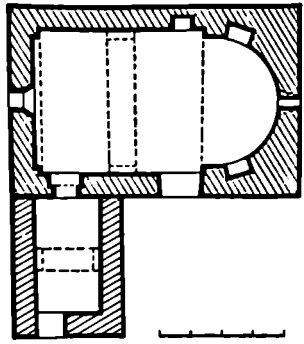
აუხიდში შემორჩენილი (გ) მოხატ-
ულ ბაზოქოთილი ზოლით და-
ყოფილია სამ რეგისტრად. კონქში
გამოსახულია ვედრება კვსფრთვე-
ლებით. ქრისტეს მარცხენა ხელში გა-
მლიი წიფი უჭირავს, მკერდთან მი-
ტნილი მარჯვენათი აკურსებს. კომ-
პოზიცია მონუმ სახითისაა. შემდეგ
რეგისტრში გამოსახულია არიან მო-
ციქულები, რ-ესაც ხელში წიგნები
ან გარჯილები უჭირავთ. აუსილის
სამხრ-დას. კუთხეში გამოსახულია
წმინდანი ბეშაში გამოსახულ სამ ფი-
გურაზე უთითებს. ერთი მთვანის,
გვირგვინისანი, წინაწარმეტყველია.
უწვეულოდ მცირე ზომის ქვედა რე-
გისტრში, როგორც ჩანს, მღვდელ-
მომძღვართა გამოსახულებები იყო.
ძლივს გაირჩევა მათი მარაყანდები.
აუსილის სარკმლის შიდა მხარეს შე-
მონახულია მღვდელმომძღვართა ორი
წმინდა გამოსახულება, რ-საც კი-
დებში ორნამენტული ზოლი გასდევს.
მხატვრობის კოლორიტისათვის და-
მახასიათებელია მოწითალო ოქრა
(გამოსახულებათა აბრისები, სამოსი),
ტყირისფერი ოქრა (მარჯვენადები),
ღია მწვანე (მიწა), ცისფერი.

ბმბლ.: 86. დ. ფ. დვ. თ.

ახალშაანი

(მისაქციელის სოფსაბჭო)

046 ღვთისმშობლის ეკლესია, აბ-
ჯიბტ. მ. დგას სახელქციო საღ-
გურთან. დას-ის კარის თავზე მო-
თავსებული დაზიანებული მხედრ.
წარწერის თანახმად აგებულია 1692 წ.



046. გვმა

კელ. დარბაზულია (10,44X9,2 მ),
ნაგებია რიყის ქვითა და აგური.
სამხრ-ის კედელში ორი კარია. დას-
ით მღებარე კარს კარი ბჭვე ქვეს
მიშენებული. მერვე კარი გაჭრილია
მოგვიანებით. აუსილზე და დას-ის კე-
დელში თითო სარკმელია, აუსილის
სარკმლის ორივე მხარეს - თითო
სწორკუთხა ნიშ. ერთი ნიშ ჩრდ-
ის კედელშივე არის, აუსილის მხარ-
თან. კამარის საბჯენი თალი კონ-
სოლებს უყრდნობა. ფსადები დასრ-
ლებულია აგურის სამრიაგანი თა-
რისებრი ლავგარდნით. დრმა კა-
რი ბჭვე გადამხურულია ცილინ-
დრული კამარით, რ-იც კონსოლებზე
დაყრდნობილ თაღს ემუარება. მ. გ.

ბაგჰალას სამაროვანი,

იხ. ს. ოფ. თელავანი, ბაჭყა-
ლას სამაროვანი.

ბებრისციხე,

იხ. მცხეთა, ბებრისციხე.

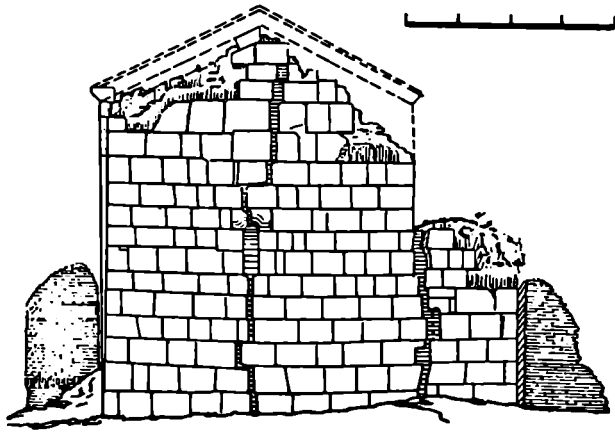
ბგვრეთი

(ლისის სოფსაბჭო)

047. ნაძალანდარი, არქეოლ., აბ-
ქიტ. მ. მღებარეობს სოფლის აღმ-
ით 1,5 კმ-ზე, სათიფლის მთაზე. თა-
რიღდება ფეოლ. ხანით. შემორჩენი-
ლია კელსიის ქვის კედლების ფრაგ-
მენტები (სიმაღ. 1 მ). მ. გ. ჯ.

048. ნაფოსახლარი, არქეოლ., მ.
მღებარეობს სოფლის ჩრდ-დას-ით,
სოფლის ცენტრიდან 300 მ-ზე, მღ-
დილმურას მარცხ. ნაპირზე. თარიღ-
დება ფეოლ. ხანით. ტყით დაფარ-
ულია ნაგებობის ნაშთები და რი-
ნ-ზე შემორჩენილია ნატეხი და რი-
ყის ქვით ნაგები შენობების ნაშთ-
ები. მ. გ. ჯ.

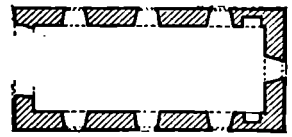
045(ა). აღმ-ის ფსადი



სულაოზე. თარიღდება გვიანდ. შუალ. ხანით.



კვ. დარბაზულია (5X4,4 მ), ნაგებია რიყის ქვით. შესასვლელი სამხრ-იდანაა (მოგვიანებით, შეკეთების დროს შესასვლელის წირბლები და თაღი აგურით ამოუყვანიათ). აღმ. ნახევარწრიულ აფსიდში ვიწრო სწორკუთხა სარკმელია. სარკმლის ქვემოთ კედელზე მიღებულია სატრაპეზო ქვა. აფსიდის სამხრ. მხარეს, იატაკიდან 2 მ-ის სიმაღლეზე, მცირე სწორკუთხა ნიშია. საეკრთხვევლი გადახაზულია დაძაბლებული კონქით. აფსიდის მხრები კონქის ქულის დონეზე წაყუთილია. კონქი უშუალოდ ერწყმის კამარას. კონქის ქულის დონეზე ჩასმულია ორი პატარა ქვეერი (რეზონატორები). კედლისა და ქვემოთ, თოვლ ჰერი-მეტრზე, საფეხური (სიმა. 0,7 მ) ვახსდება. დას. კედელში ერთი პატარა სწორკუთხა სარკმელია.



052(ბ). გრძივი განაკვეთი ჩრდ-კენ. გაგმა

სამხრ. ფასადზე შემორჩენილია შირიმის ლავგარდნის ნაწილები. დე. თ.

ბალავანი

(სოფხაბჭოს ცენტრი)

051. ბალავანი, სოფელი, ისტ. ძ. მღვდარეობს მუხრან-საგურამოს ვაკის აღმ. ნაწილში, თე. თუხაძის მარჯვ. ნაპირზე, მცხეთიდან 18 კმ-ზე. ადრე ბოკოწინი ერქვა. ისტ. წყაროებში ბოკოწინი პირველად XVI ს-ში იხსენიება. იგი მცხეთის ხატიანულიკოსის კუთვნილი სოფ. ყოფილა. ციხე-გადაენის აგების შემდეგ მას ბ. დაერქვა.

ბიბლ.: 220გ:532, 536. აფრ. გ. 052. ციხე-ბალავანი, არქიტ. ძ. მღვდარეობს სოფლის აღმ-ით 1 კმ-ზე, აგებულია XVIII ს.

კომპლექსში შეიძინა ციხე-გალავანი და ეკლესია.

(ა) ციხე-გალავანი გაგმით სწორკუთხაა (60X45 მ), ნაგებია რიყის ქვით. შემორჩენილია გალავნის აღმ. კედლის სამხრ. მონაკვეთი 3-4 მ სიმაღლეზე და სამხრ.-აღმ. კოშკის ნაწილი. გალავნის კედელში გაჭრილია სათოფურები, მოწყობილია საბრძოლო ბილიკები. კოშკი ცილინდრულია (კედლების სისქე 0,75-1 მ), ნაგებია რიყის ქვითა და აგურით. შესასვლელი პირველ სართულზეა ხის მხარზე. სართულზეა გადახაზული სოფელია (შემორჩენილია ხის კოჭები) ს. ბუდეები).

(ბ) გალავნი აღმ. კედლის შუა ნაწილში ჩაშენებული დარბაზული ეკლესია (11,4X5,6 მ) ნაგებია რიყის ქვით. გარდაღმად ეკლესიის კედლების ქვედა რაგები და კუთხეები მოცილობა ოთხი კიბის კავადებითაა ამოყვანილი. სარკმლის თაღები აგურისაა. კვ. დაზიანებულია: ჩაკეცილია სახურავი, დაგურულია ნაქ. ეკლესია. კედლებში შესასვლელი დას-იდანაა.

სწორკუთხა საეკრთხვევლი დარბაზისაგან არ არის გამოყოფილი. ჩრდ-იდანა და სამხრ-ის კედლებში სამ-სამი დიდი თოღოვანი სარკმელია, ხოლო აღმ-ის ნაპირ-ერთი. საეკრთხვევლის მხარეს, გრძივ კედლებში თითო თაღოვანი ნიშია. ეკლესიის ფასადებზე შემორჩენილია ქვიშაქვის თარისებრი წყურთაგანი ლავგარდნის ნაწილი. დ. ლ.

ბლავანი

(სოფხაბჭოს ცენტრი)

053. ბლავანი, სოფელი, ისტ. ძ. მღვდარეობს საგურამოს ქედის სამხრ. კალთის ძირში, მცხეთიდან 15 კმ-ზე. ძ. იყო ერთ-ერთი მნიშვნელოვანი პუნქტი ვ. წ. ცხერის გზაზე. თავდაპირველად იგი კახეთის სამთავროს შემადგენლობაში შედიოდა. დავით აღმაშენებლის მიერ კახეთის შემოერთების შემდეგ ბ. სამეფო სახლის განკარგულებაში გადავიდა. სოფლის ყმა-მამულის ნაწილი სამეფო სახლმა სვეტიცხოველს შესწირა. საქართველოს სამეფო-სამთავროებამ დაშლის შემდეგ ბ. კახეთის სამეფოს შემადგენლობაში და მისი ყმა-მამულის დიდი ნაწილი კახეთის თავდათა შირის უნარჩინებლებს და შემძლებელ ჯანდიერისშვილებს კუთვნიდა, ხოლო ნაწილი - ისევ სვეტიცხოველის მონასტრის. 1579 წ. კახთა მეფემ ალექსანდრე II სვეტიცხოველს განუხაზა მამულები ბ. ში. XVI-XVIII სს. ჯანდიერისშვილებს ბ-ის ყმა-მამულები ნაწილს გურამიშვილებს ეღაგებოდნენ. კახეთის სამეფო კარი ცილილობდა სვეტიცხოველისათვის წაერთმია ყმა-მამული და თავისი ვასალებსათვის გადაეცა. შუა საუკუნეების აღმ-ტერ. დაყოფის საფუძველზე ბ., ისე როგორც მთელი კახეთის სამეფო, შედიოდა რუსთველის საღრთომოში, რ-საც რუსთველი ებსკოპოსი უძღვებოდა. ქართლ-კახეთის სამეფოს გაუქმებისა და რუსული მმართველობის დამყარების შემდეგ სოფელი ტრულიის გუბერნიის თიანეთის მაზრაში შევიდა.

ბიბლ.: 44ხ; 64:43; 220 ბ, გ. კ. კ.

ბზინა,

იხ. სოფ. ახალ სოფელი, ბზინის კომპლექსი.

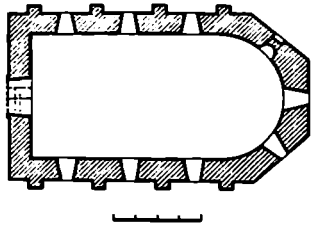
ბიჭვენდი

(გალავნის სოფხაბჭო)

049. მალაქია, არქიტ., ძ. დგას სოფლის ცენტრში, სკოლასთან. აგებულია XIX ს. (ამჟამად სკოლის საწყობადაა გამოყენებული).

კვ. დარბაზულია (13,6X7,8 მ), ნაგებია რიყის ქვით, გამოყენებულია აგურით (ყარ-სარკმლების წირბლები, სარკმლის ზღვარები, ლავგარდანი, იატაკი). დაზიანებულია: ხის კონქისა და კამარის მნიშვნელოვანი ნაწილი ჩამონგრეულია. შიგნიდან და გარედან თაღოვან შედრამებში ჩასმული სწორკუთხა შესასვლელი დას-ითაა. აღმ-ით ნახევარწრიული აფსიდი, რიყ უშუალოდ ერწყმის ნაფის გრძივ კედლებს, ისევე როგორც კონქი კამარას. საეკრთხვევლი სამი ფართო სწორკუთხა სარკმელია. ასეთივე ფართო სწორკუთხა სამ-სამი სარკმელია გაჭრილი კედლების გრძივ კედლებშიც. ერთი პატარა სარკმელი შესასვლელის თავზეა. ჩრდ. სარკმელი მოგვიანებით ნიშად გადაკეთებულია.

049. გაგმა



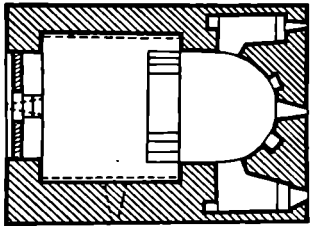
გრძივი კედლები გარედან გამაგრებულია ოთხ-ოთხი სწორკუთხა კონტრფორსით. დას. ფასადზე კარი დასრულებულია აგურით ნაწყობი მუხარადისებრი თაღით და მინარეხებულია რელიეფური სწორკუთხეოვანი სპირით. ამავე ფასადზე, სარკმლის ზემოთ, ტოლმკლავა ჯვარია გამოსახული.

შენიშნის დას. ფრონტონზე ადმართულია აგურით ნაგები სწორკუთხეოვანი, ოთხივე მხრიდან თაღოვანი მკლებით გახსნილი სამკვეთლო, რ-საც პირამიდული სახურავი აქვს.

050. შირაბაზიშვილი, არქიტ. ძ. დგას სოფლის განაპირას, ჩრდ-ით, სა-

054. ემლანია, არქიტ. ძ. ღვას სოფლის განაპირას, დას-ით, სასაფლაოზე. აგებულია XIX ს. კვლ. დარბაზულია (7,7X26,1 მ), ნაგებია ქვიშაქვით, გამოყენებულია ავურიც. შესასვლელი დას-იდანაა. დრმა ნახევარწრიული აფსიდში და სამხრ-ისა და დას-ის კედლებში თითო სარკმელი გაჭრილი. საკურთხევლის ორივე მხარეს კედელში ცილინდრული კამარით გადახურული გვირგვინი ნაგებია ხაშკურული და ხალიაქენა, რ-ებიც აფსიდის სწორკუთხა კართ უკავშირდებიან. ორივე სათავსის ადმ. კედელში თითო სარკმელია, ხოლო დას-ისაში — თითო პატარა ნიში. საკურთხევლის, ხალიაქენისა და ხაშკურული სარკმლების ქვემოთ კედელს თორი გასდევს. საკურთხეველი ამაღლებულია. შუა ნაწილში გამოშვებული ბაქანს გვერდებზე კბეები აქვს. დარბაზი გადახურულია ცილინდრული კამარით. კამარის ქუსლებში გრძივი კედლებიდან ოღსაც წიხის წამოწყული.

უხსაღებს აფურის გვიანდელი ღვადარბანი აქვს. დას. უახლესი ხარჩოში ჩასმული ჯერებია ამოკეთილი. ამავე მხარეს კედლისას ნართექსი ქონია (შემორჩენილია სახურავის კვალი). ნართექსისა და დარბაზის დამაკავშირებელი გინიერი გასასვლელი ამაჲად დავიწროებულია. კვლ. სომურია. გ. კ.




054. გვამა

055. ემლანია მკითხველბაში, არქიტ. ძ. ღვას სოფლის სამხრ-ით, ახალ სასაფლაოზე. სტილისტ. ნიშნებით თარიღდება VIII-IX სს. კვლ. დარბაზულია (5,9X4,5 მ), ნაგებია რიყის ქვითა და ქვიშაქვით. დაზიანებულია: სრული სიმაღლის შემორჩენილია მხოლოდ ადმ. კედელი. შესასვლელი დას-იდანაა. სწორკუთხა საკურთხეველში ერთი ვიწრო სარკმელია. ჩრდ-ისა და სამხრ-ის კედლებში თითო მაღალი თაღოვანი სარკმელი და თითო სწორკუთხა ნიშია. გ. გ.

056. შიქინის კოშკი, არქიტ. ძ. მდებარეობს სოფლის დას-ით, ვეჯინის ხეში, გლდან — თიანეთის გზიდან 1,5 კმ-ზე. თარიღდება VIII-IX სს-ით.

კოშკის შიგნით: სხასხლე, ღვთისმშობლის კულესია, კულესიები — ნასაუდარი, წმინდა გიორგის ნიში და სამეურნეო დანიშნულების შენობათა ნაშთები. კვლა ნაგებობა რიყის ქვითა და ქვიშაქვით არის ნაგები. შ. კ. ძლიერ დაზიანებულია: კედლები და კამარა მხოლოდ ნასაუდარს აქვს შემორჩენილი; სხასხლის, წმ. გიორგის ნიშისა და ღვთისმშობლის კულესიების სახურავი ჩანარებულია და კედლების ფრაგმენტებია შემორჩენილი სხვა ნაგებობათა გვერდის გარჩევაც კი არ ხერხდება.

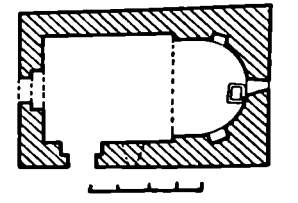
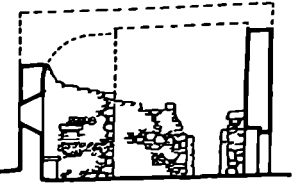


056(ა). გვამა

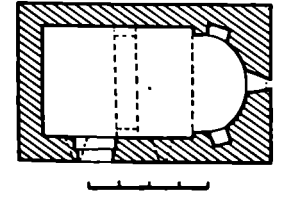


(ა) ხასხლე (9,1X26 მ) ღვას რიყის ქვით ამოყვანილ სუბსტრუქციანზე, რ-იც სამხრ-დან ოთხი კონტრფორსითაა გამაგრებული. შესასვლელი ორია — აღმ-ისა თაღოვანია, დას-ისა — სწორკუთხა. აღმ-ისა და დას-ის კედლები თითქმის მთელ სიმაღლეზეა შემორჩენილი, ჩრდ-ისა — 1 მ-ზე (ამ კედელში თიხის ბლობია დატანებული), ხოლო სამხრ-ის კედლისაგან შემორჩენილია დას-ის ნაწილი კუთხიანად და ერთი პილასტრის ფრაგმენტი (კედლის შუაში), რ-ზეც ორნამენტული ჯვარია ამოკვეთილი. სხასხლის სამხრ.-აღმ-ისა და სამხრ.-დას-ის კუთხეებს მომრგვალებული კონტრფორსებიც ფორმა აქვს. შედარებით უკეთ დაცული აღმ-ისა და დას-ის უახლესი დასრულებულია ფორტონით.

(ბ) ღვთისმშობლის კედელია ღვას სხასხლის აღმ-ით 20 მ-ზე. კვლ. დარბაზულია (8,48X5,47 მ), აქვს ორი შესასვლელი — დას. კედლის შუა ნაწილში და სამხრ. კედლის დას. ნაწილში. აფსიდში ერთი სწორკუთხა სარკმელია, ხოლო მის ორივე მხარეს — თითო სწორკუთხა ნიში. ერთი მოლიანი ქვისაგან გამოთლილი სატრაპეზო ქვის წინა მხარეს წრკში ჩასმული ე. წ. ბოლნური ჯვარია გამოსახული. სამხრ-ის კედელში ერთი სარკმელია. დარბაზი ცილინდრული კამარით ყოფილია გადახურული.

(გ) დასაუდარი ღვას სხასხლის აღმ-ით 300 მ-ზე. კვლ. დარბაზულია (8,6X5,4 მ). შესასვლელი სამხრ-დან



056(ბ). გრძივი განაკეთი სამხრ-იან, გვამა



056(გ). სამხრ-ის უხსილ, გრძივი განაკეთი სამხრ-იან, გვამა

აქვს. კარი გარედან თაღოვანია, შიგნიდან — სწორკუთხა. საკურთხველში ერთი სარკმელია, რ-ის ორივე მხარეს თითო სწორკუთხა ნიშია. კედლისის სამხრ-ის კედელში ორი ხარკმელია. დარბაზი გადახურულია ცი-

ლნდრული კამარით, რ-იც დაიკ-
ლულ კილასტრებზე დადგმულ ხახვან
თაღს ვერდობა. სამხრ. ფასადზე,
კარის თავზე ორნამენტური სტელის
ფრაგმენტია ჩასმული. სტელის ქვე-
ნაპი ობეჯე ნახაღის ხარკების პე-
რითაა ჩატანებული კვლეული.

(დ) წმ. გიორგი ნიჭი დაღს
ხახაღის რღ-ით 300 მ-ზე. კლ-
დარბაზულია (5,4X4,9 მ). შუახს-
ვლული სამხრ-იდანია. ნახევარწრიული
აუსილის სწორკუთხა სარკმლის ორი-
ვე მხარეზე თითო სწორკუთხა ნიშაა.
ხარკების ქვემოთ სწორკუთხა ხატ-
რახეზო ქვა დაგა.

ბძლ.: 361:95-97. გ. კ. დვთ., მ. თ.
057. ნამოსახლარი, არქეოლ. ძ.
მღებარეობს სოფლის განაპირას, აღმ-
თი, თბილის-თიანეთის საავტომო-
ბილო გზის მარცხ. ნაპირას, მიწის
ნის ხევის მარცხ. ნაპირას, მიწის
ჭრილი, გზის გაყოლებით გამოფ-
ენილია ნახმოვან-ნაცროვანი ფენა.
ერთგან ჩანს წყალსადენის წითლად
გამომწვარი თიხის პილი. ნ-ის სა-
ყარაულო თარიღია ფეოდ. ხანა. ირ. შ.

058. ნამოსახლარი, არქეოლ. ძ.
მღებარეობს სოფლის აღმ-ით 1,5 კმ-
ზე, გორახე, ხეშეშარას მარჯვ. ნაპირ-
ზე. თარიღდება გვიანდ. ბრინჯაოს
და აღინინდ. რკინის ხანით. ნ-ზე ამ-
ჟამად კერძო პირთა ხაერავლებია,
კულტ. ფენა ბუერგან დარღვეულია და
გამომწვარულია. განმარტებული გო-
რახე (სიშ. 7-8 მ; ზედაპირის ფართ.
2 კა) მიკვლეულია შავად, ლვად და
ნაცროსურად გამოწვარი, სხედანს-
ხე ორნამენტო (ირიბი ნაქვდი:
კონცენტრული, ტლდური და უნ-
თიერთდადმკვეთი ხაზები და ხე-
შეშეული თიხის ჭურჭლის ნატეხე-
ბი. რამდენიმე ადგილას შემინევა
რიოხს ქვით ნაგები კვლეების ფრაგ-
მენტები. მოპოვებული მასალა ინ-
ახება თბილ. ისტ.-ეთნ. მუზეუმში.
ირ. შ.

059. ნამოსახლარი დივქანი, არ-
ქეოლ. ძ. მღებარეობს სოფლის აღმ-
ით 2,5 კმ-ზე, ხეშეშარას მარჯვ. ნა-
პირას, გორახე, ადგილ დიღაეკში.
თარიღდება გვიანდ. ბრინჯაოს და
აღინინდ. რკინის ხანით. განმარტო-
ებულია გორახე (სიშ. 7-8 მ, ზედაპირის
ფართ. 0,5 კა) ზედაპირზე მრავლა-
დაა შავად, ლვად ან ნაცროსურად
გამომწვარი, სხედანსხეა სახის ორნა-
მენტო (ირიბი ნაქვდი, ობოლარუ-
ლი კონცენტრული და ტლდინხები
ხაზები და სხე.) შეშეული თიხის ჭურჭ-
ლის ნატეხეები. მოპოვებული მასალა
ინახება თბილ. ისტ.-ეთნ. მუზეუმში.
ირ. შ.

060. ნამოსახლარი კლდისთანი,
არქეოლ. ძ. მღებარეობს სოფლის ჩრდ-
ით 1 კმ-ზე, ადგილ კლდეებში, თა-

რიღდება აღინინდ. ფეოდ. ხანით. ნ-
ზე გამოვლინდა რივისა და ნატეხი
ქვით ნაგები კვლეების ნანგრევები
და თიხის ჭურჭლის ფრაგმენტები.
ირ. შ.

061. ნამოსახლარი საყვარისი მწი-
რნი, არქეოლ. ძ. მღებარეობს სოფლის
ჩრდ-ით, დღანის ხევის მარჯვ. ნა-
პირზე, ადგილ ნაყდრისფერში. თა-
რიღდება გვიანდ. ბრინჯაოს, აღინინდ.
რკინისა და ფეოდ. ხანით. ძ. დაზიან-
ებულია. ნამოსახლარი შედგება ნა-
ხახაღისა და სამაროვისგან.

(ა) ნახახაღი გამოშვლ-
და ნახმოვან-ნაცროვანი მძლავრი
კულტ. ფენა. აიკრიფა თიხის ჭურჭ-
ლის ნატეხეები.

(ბ) სამაროვი ნახე დადასტურ-
და ქვათუბით. მოპოვებული მასალა
ინახება თბილ. ისტ.-ეთნ. მუზეუმ-
ში. გ. ნ., ირ. შ.

062. ნასოფლარი დივქანი, არ-
ქეოლ. ძ. მღებარეობს სოფლის ჩრდ-
დას-ით 3-4 კმ-ზე, ჯოხთანის ხე-
ვის მარცხ. ნაპირას, ადგილ დიდმა-
ნიანში, ტუით დაფარული ნასოფლარ-
ზე გამოვლინდა ნახახლარი ბუდე-
და წითლად და ჩაღისურად გამოწ-
ვარი აღინინდ. ფეოდ. ხანის თიხის
ჭურჭლის ფრაგმენტები. ართ. გ.,
გ. ნ.

063. ნასოფლარი ზედაქანი, არ-
ქეოლ. ძ. მღებარეობს სოფლის ჩრდ-
ით 2,5 კმ-ზე, ეუქინის ხევის მარჯვ.
მხარეზე, ადგილ ზედა ეკიში. ნასო-
ფლარი ამჟამად მცენარეულობა დაფა-
რული, შემინევა ნახახლარი ბუდე-
ები (5X4 მ, 4X3 მ და ა. შ.), აიკრი-
ფა ფეოდ. ხანის თიხის ჭურჭლის
ნატეხეები. ართ. გ., გ. ნ.

064. ნასოფლარი ნახახანი, არ-
ქეოლ. ძ. მღებარეობს სოფლის ჩრდ-
დას-ით 8 კმ-ზე, ჯეგარას ხევის მარჯვ.
ნაპირზე. ნასოფლარი ამჟამად ტუი-
თა დაფარული. შემინევა ნახახლა-
რი ბუდეები (6X5 მ; 5X4 მ და ა. შ.).
აიკრიფა ფეოდ. ხანის თიხის ჭურჭ-
ლის ნატეხეები. ართ. გ., გ. ნ.

065. ნასოფლარი კახარა მანი-
ნი, არქეოლ. ძ. მღებარეობს სოფლის
ჩრდ-დას-ით 2-3 კმ-ზე, ჯოხთანის
ხევის მარცხ. ნაპირას, ადგილ პა-
ტარა მინიანში. თარიღდება აღინინდ.
ფეოდ. ხანით. ტუით დაფარული ნა-
სოფლარზე შემორჩენილია ნახახ-
ლარი ბუდეები (6X4 მ; 4X5 მ, 4X3 მ და
ა. შ.) და წითლად და ჩაღისურად გა-
მომწვარი თიხის ჭურჭლის ფრაგ-
მენტები. მოპოვებული მასალა ინ-
ახება თბილ. ისტ.-ეთნ. მუზეუმში.
ართ. გ., გ. ნ.

066. ნასოფლარი საყინოვანი, არ-
ქეოლ. ძ. მღებარეობს სოფლის ჩრდ-
დას-ით 4-5 კმ-ზე, ჯოხთანის ხე-
ვის მარჯვ. ნაპირას, ადგილ ბოგი-
რგში. ნასოფლარზე შემინევა ა-
ნახლარი ბუდეები: აიკრიფა ა-
ღინინდ. ფეოდ. ხანის წითლად და ჩა-

ღისურად გამოწვარი თიხის ჭურჭ-
ლის ნატეხეები. გამოვლინდა ფიქა-
ლით ნაგები ქვათუბი. მიცვა-
ლებულები დაკრძალულია ქრისტ.
წესით. სამარების ნაწილი კოლექ-
ტიურია. ყველა სამარის კონსტრუქცია.
გ. ნ., ირ. შ.

067. ნასოფლარი ხოლბანანი, არ-
ქეოლ. ძ. მღებარეობს სოფლის ჩრდ-
ით 3-4 კმ-ზე, ჯეგარას ხევის მარცხ.
ნაპირას. ნასოფლარზე, რ-იც ამჟა-
მად ტუითაა დაფარული, გამოვლინ-
და ნახახლარი ბუდეები და ფეოდ. ხა-
ნის თიხის ჭურჭლის ნატეხეები.
ართ. გ., გ. ნ.

068. სამაროვანი, არქეოლ. ძ. მღე-
ბარეობს სოფლის განაპირას, სამხრ-
აღმ-ით, ბორცვზე, მოქმედი სასაფ-
ლაოს გვერდით, ადგილ კალეოში.
თარიღდება ფეოდ. ხანით. სამარხები
წარმოადგენს ქვის ბრტყელი ფი-
ლებით ნაგებ ქვათუბებს, რ-ებიც
დამხრობილია აღმ-დან დას-კენ. მათ
ნაწილი სინახევრად გამოშვლე-
ბულია. ირ. შ.

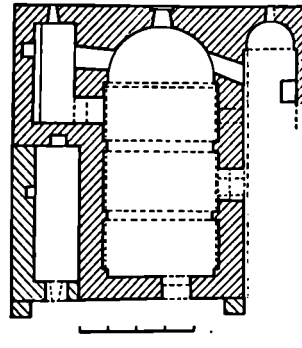
069. სამაროვანი, არქეოლ. ძ. მღე-
ბარეობს სოფლის მოქმედი სასაფ-
ლაოს აღმ-ით 100 მ-ზე, გლდანის
ხევის მარცხ. მხარეს. ს-ზე ჩანს
ნიაღვრებისგან სინახევრად გამოშ-
ვლული, ქვის ილი ფილებით ნაგე-
ბი, აღმ-დან დას-ით დამხრობილი
ქვათუბები. საყარაულო თარიღია
ფეოდ. ხანა. ირ. შ.

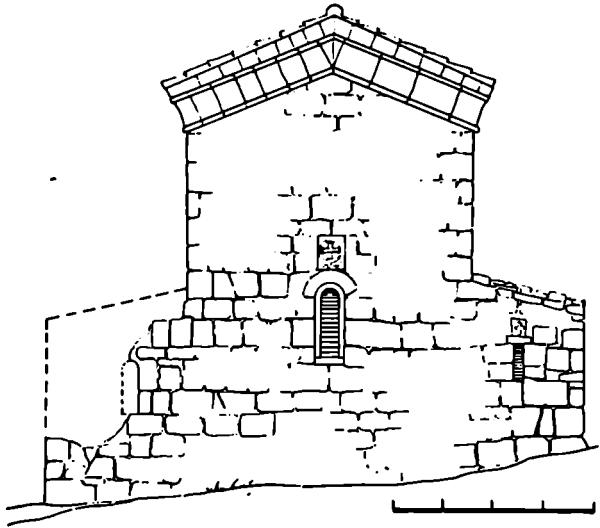
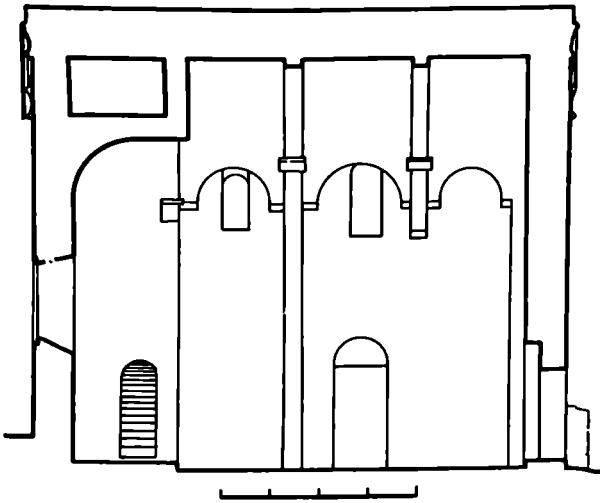
070. ყორღანი, არქეოლ. ძ. მღე-
ბარეობს სოფლის მახლობლად, მლა-
შე ტბის ჩრდ-ით, სოფ. მოროსხაზე
მიმდებარე გზის მარცხ. მხარეს. მიე-
კუთვნება აღინინდ. ან შუა ბრინჯაოს
ხანას. შ. (ღიშ. 54 მ, სიშ. 5 მ) ქვა-
მინერალიანია. ირ. შ.

071. ვ8. ბრიტოლ ღვთისმეტყვე-
ლის ეკლესია, არქიტ. ძ. დგას სოფ-
ლის ჩრდ-ით, ძველ სასაფლაოზე. აგე-
ბულია IX-X სს.

ნახეობა ხამელესიანი ბაზილი-

071. ვგვგ





წილში ხის ძელებზე მოწყობილი კატრონიკეს კვალთა შემორჩენილი. ეკლესიის სამხრ-ის კედელს მთელ სიგრძეზე სამხრ. ეკლესიის კამარის ქუხელი გახლავს. შუა ეკლ. მოგებით შედგენილია გვიწით და შედგენილია მოლურჯო-მონაცრისფერი საღებავით. სამხრ-ის ეკლ., რ-ის მხოლოდ აღმ. ნაწილია შემორჩენილი, მოგვიანებით შუა ეკლესიის ხალიკუნედ გამოუყენებიათ. იგი შუა ეკლესიას თაღოვანი კართი უკავშირდება.

ჩრდ-ის მოკლე სწორკუთხა ეკლ. ცილინდრული კამართაა გადახურული. მასში შეხვლა შუა ეკლესიის აღმ. ნაწილში გაჭრილი კართი შეიძლება. მოგვიანებით ეს სათაფხი სამკვეთლოდ გადაუყვებიათ და შუა ეკლესიის აფსიდისათვის კართი დაუკავშირებიათ. სათაფხის ერთადერთი სარკმელი აღმ-ის კედელშია გაჭრილი. ჩრდ-ის კედელს მთელ სიგრძეზე 0,2 მ სიგანის საფეხური გახლავს. ამავე კედლის აღმ. ნაწილში ერთი სწორკუთხა ნიშაა. სამხრ-ის კედელში, კამარის ქუხელში გაჭრილია მთავარი ეკლესიის კონქის თავზე მოწყობილ სამალაქში ახსნულელი.

მოგვიანებით შუა ეკლესიის ჩრდ-ის კედელზე მიუშენებიათ დამოუკიდებელი სწორკუთხა სათაფხი, რასაც დას-ით სწორკუთხა კარი აქვს. კარის თავზე არქიტრავით გადახურული სარკმელია აღმ-ისა და ჩრდ-ის კედლებში თითო სწორკუთხა ნიშა.

ფასადებიდან ყველაზე უკეთ აღმ-ისაა შემორჩენილი, შუა ეკლესიის საკურთხეველის სარკმლის თავზე, ქვიშაქვის ფილაზე, წრეში ჩასმულია თანაბარმკლავებიანი ჯვარი. სამხრ-ის ეკლესიის სარკმელი ძალზე დაზიანებულია. ჩრდ-ის ეკლესიის სარკმლის ზემოთ, ქვაზე გამოსახულია რელიეფური ჯვარი (დაზიანებულია). შუა ეკლესიის განიერი დაეგარდანი შედგენილია თარის, წრეთარგისა და ღოღვისაგან.

ეკლესიის გარშემო შემორჩენილია ქვის გაღვენისი ფრაგმენტები.
ბიბლ.: 361-94-95. დვ. თ.

071. გრძივი განაკვეთი სამხრ.-კენ, აღმ. ფასადი

შუა ეკლესიაში შესასვლელი სამხრ-დანაა. მის ღრმა ნახევარწრიულ აფსიდში ერთი სარკმელი და ჩრდ-ისა და სამხრ-ის ეკლესიებში გასასვლელი ორი კარია. დარბაზის კამარა პილასტრებზე დამყარებულ ორ საბჯენ თაღს ეყრდნობა. დას-ის თაღის საყრდენად დაკიდული პილასტრებია გამოყენებული. პილასტრებს მარტივი თაროსებრი კაპიტლები აქვს. ეკლესიებზე, პილასტრებს შორის, თითო დეკორატ. თაღი გადის. სამხრ. კედელში ორი პარალელურწრიობლებიანი სარკმელია. ეკლესიის დას. ნა-

ბორჯანი

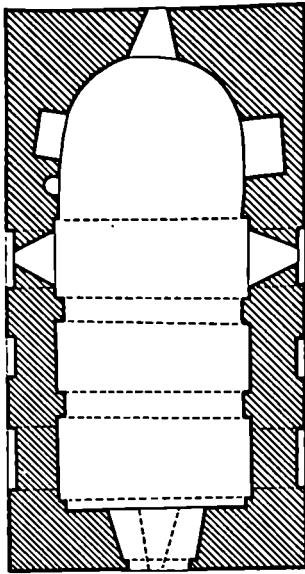
(წეროვნის ხოფხაბქო).

072. ლთისმშობლის მელსონია, არქიტ. ძ. ღვას სოფლის განაპირის, სამშენ. წარწერის თანახმად აგებულია 1830 წ. ეკლ. დარბაზულია (10,14X5,43 მ), სავალი აფერი და ნატეხი ქვით. შესასვლელი დას-ის მხარესაა. ნახევარწრივი აფსიდში ერთი სარკმელი და ორი ნიშა. დარბაზი გადახურულია ცილინდრული კამართი, რ-იც მარტივი ფორმის

კაა (11,1X10,7 მ), ნაშენია ქვიშაქვის თანაბარი კვადრებით. სამხრ-ის ეკლესიის დიდი ნაწილი და მოგვიანებით მიშენებული ჩრდ-დას. სათაფხის სახურავი ჩანგრეულია. ლავარდანი მხოლოდ შუა ეკლესიას აქვს. XVIII-XIX სს-ში შუა ეკლესიასათვის დას-იდან ორი კონტრფორსი მიუშენებიათ და სახურავი განუახლებიათ.

დიღობრი

(დიღობის სოფსაბჭო)



072. გავა

პოლასტრებზე დაყრდნობილ ორ თაღსა და დას-ის კედელს ეყრდნობა. ჩრდ-ისა და სამხრ-ის კედლებში ორ-ორი ხარკმელია გაჭრილი. მოგვიანებით ოროვე კედელზე ერთი ხარკმელი გადაუყუებიათ, ხოლო მეორე ამოუყუენებიათ. ეკლ. მიწიდან შეუღსილია. აუსილის კონქში შემორჩენილია XX ს-ის მდარე მხატვრობა.

დას-ის ფასადზე, შესასვლელის არქიტრავზე ჯვარი ამოკუთლია. არქიტრავის ზემოთ ქვისთაღიანი ხარკმელია. სარკმლის ორივე მხარეს ჩასმულია თეთრი ქვის სწორკუთხა ფილები მხედრ. წარწერით, რაშიც აღნიშნულია ეკლ-ის აგების თარიღი და მოხსენიებულია ზურთომიძე (..თედო*). ჩრდ-ისა და სამხრ-ის ფასადებზე 0,12 მ სიღრმის სამსაზი ნიშია. აღმ. ფასადზე ხარკმელი თაღოვანია. ეკლესიას აგურის ლავარადნი აქვს. სახურავი ორფერდაა, გადახურულია კრამიტით. მოგვიანებით ეკლესიისთვის დას. მხარეს მცირე ზომის სამრეკლო დაშუქებულია.

ბიბლ.: 361:52-53.

073. დიღობრი, სოფელი, ისტ. ძ. მღვბარეობს დიღობრის შიის სამხრ. კალთაზე, მეტეოტიდან 23 კმ-ზე. 1069 წ. მეფე ბაგრატ IV დიღობრში დაბანაკდა და სათავეში ჩაუდგა საქართველოში შემოჭრილ ვაჭარის ამო-სა ფაღონის წინააღმდეგ წარმოებულ ბრძოლებს. ბაგრატ IV მტრის წინააღმდეგ ვაჭაზენა მესხთა რჩეული ლაშქარი. ქართველებმა ხასტი-კად დაამარცხეს ფაღონის 30-ათასიანი ლაშქარი.

წ. XVII-XVIII სს-ში ლექთა მარბიელი ლაშქარების წინააღმდეგ ბრძოლის შრომებზე სტარატე-ვიულ პენტად იქცა. 1729 წ. ქართ. მეთოფეთა ლაშქარი დიღობრის კოშკში ჩაუსურდა დიღობრ — გელოვან — სამაღლოს გზით ჯაგანეთში გადასულ ლექთა მარბიელ რაზმებს. ჯან მობრუნებული ლექთა რაზმი ქართ. მეთოფეებმა გაანადგურეს და ნაღველი დაატოვებინეს.

ბიბლ.: 44ა; 71ბ; 220 ა, გ. კ. კ.

დიღობი

(სოფსაბჭოს ცენტრი)

074. დიღობი, სოფელი, ისტ. ძ. მღვბარეობს დიღობის წყლის ხეობაში მეტეოტიდან 15 კმ. წ. ისტ. წყაროში მოიხსენიება დიღობისა და დიღობის სახელწოდებით. შუა საუკუნეებში იგი ცალკეად ერთეული — დიღობის ხევის ცენტრი იყო. დიღობის ხევი მოიცავდა ახლანდელ დიღობს სოფსაბჭოსა და თბილისის უკიდურეს სამხრ.-დას. ტერიტორიებს. არსებობდა სამოხელეო თანამდებობაც — „დიღობის ხევის გამგებელი“. IX-XI სს-ში დიღობის ხევი თბილ. სამაღობის შემადგენლობაში შედიოდა, ხოლო ხამირის ვაკეში მის შემდეგ სახელო სახლის ხეცდებულ მიწებზე ითვლებოდა. აქ განვითარებული იყო ინტენსიური სოფლის მეურნეობა, განსაკუთრებით შვევსახეობა. ხევის ქვედა ნაწილი მეფეთა სანადირო ადგილსა და სამიწერეს წარმოადგენდა. სამხრ.-დას. მხრიდან დედაქალაქზე წამოხული მტერი უფლდეთის ხევის მიღამებში იღებდა ბანაკს. (ა) 1967 წ. ქართლის მეფე სიმონ I-მა თბილისის განსათავისუფლებად ლაშქარი შეკრიბა და დიღობის ველზე დადგა. ირანის შაჰის თამაზ I-ის მიერ ქართლის მეფედ დანიშნული გამაჰმადიანი-ბული დავით XI (დაუთ-ხანი), რ-იც ყიზილბაშთა ძალებით თბილისის ციხეში იყო გამაგრებული, ციხიდან მოვიდა და სიმონ I-ის ლაშქარს შეება დიღობის ველზე. ამ ბრძოლაში დავით-ხანი დამარცხდა. ერთი ცნობით, მას 2000 მეომარი დაეღუპა.

(ბ) 1580 წ. წ-ში სიმონ I-ს თავს დაესხა კახეთის მეფე ალექსანდრე II.

გ) 1905-07 წწ. წ-ის გეგმობა აქტიურად ჩაება კლასობრივ ბრძოლაში. 1905 წ. 13 მარტს სოფლის ეკლესიასთან თავი მოიყარა 600-მდე გლეხმა. სიტყვით გამოსულებმა ილაპარაკეს გლეხების მძიმე მდგომარეობაზე. აირჩიეს დეუტატები, რ-ებსაც გლეხთა მოთხოვნები უნდა გადაეცით შემამულე ბაგრატიონ-მუხრანსკისათვის. გლეხების მოთხოვნები უურადლებოდ დატოვეს. (დ) მიტინგზე, რ-იც მოეწყო 1905 წ. 4 ნოემბ. სოციალ-დემოკრატიული (ბოლშევიკების) ორგანიზაციის ხელმძღვანელობით, განხილეს: მეფის 17 ოქტომბრის მანიფესტი, ვიტეს პოლიტიკა, ლიბერალეთთან დამოკიდებულების საკითხი, შავი ზღვის ფლოტი აჯანყების ამბები, რვე. შიშობის საკითხები, სომეხ-თათართა განხეთქილების საკითხი. მიღებულ გადაწყვეტილებებს ბოლშევიკების ტაქტიკა და ეკლ საუფუქვად.

ბიბლ.: 71ბ, 201დ; 403:1905., 13 მარტი, № 25; 413:1905 წ., მარტი, № 2769, № 2772.

კ. კ. 075. ზუბარდის წმ. გიორგის ეკლესია, არქიტ. ძ. დგას სოფლის ჩრდ.-დას-ით, ველზე, სოფ. მუხაბაგერის მახლობლად. აგებულია XIII-XIV სს. ეკლ. დარბაზულია (7,3X4,8 მ), ნაგებია ნატეხი ქვით, ფასადები მოპირკეთებულია მოყვითალო ფერის თლილი ქვით. დაზიანებულია: ჩანგრეულია სახურავი, ფასადებზე საპირკეთებელი ამოყვანილია; ჩამოშლილია საქურთხევის სარკმლის საპირეკლესიო შესასვლელი სამხრ.-დასა. ადამიან ნახევარწრიული ღრმა აუსილია. ხატრეფში თაღის საბჯენი პილასტრები აუსილის ნახევარწრის ხაზიდან წინ არის გამოწეული. აუსილში ერთი ხარკმელი და ორი ღრმა ნიშია. თითო ხარკმელია დარბაზის გრძელ კედლებშიც. ინტერიერი შემორჩენილია შეღებისლობის კვალით. დას-ის ფასადს ეწოთ ფილები დასა და ზოლი გასდევს. შესასვლელის არქიტრავის ქვა და საქურთხევის სარკმელი გრძელი ორნამენტითაა შემკული.

ბიბლ.: 361:64-65.

გ. გ. 076. თითორი გიორგის ეკლესია, არქიტ. ძ. დგას სოფლის სამხრ.-დას-ით, მთაზე. შესასვლელის თავზე, მობრლო ნაგებობა ქვაზე ამოკუთლი მხედრ. წარწერის მიხედვით, ეკლ. 1863 წ. აუშენებია ვინმე ზაქარია.

ეკლ. დარბაზულია (7,15X5,1 მ), ნაგებია საშუალო ზომის თლილი ქვით. შესასვლელი დას-დასა. ადამიან ღრმა ნახევარწრიული აუსილია, რ-შიც ერთი ხარკმელია. თითო ხარკმელი სამხრ-ისა და დას-ის კედლებ-

დაპკალს ციხე-ბაღვა-ნი,

იხ. სოფ. ვახიანი, დაპკალს ციხე-ბაღვა-ნი.

შია. დარბაზი გადახურულია ნახევარწრიული კამარით. ინტერიერში კედლები და კამარა შეღესილია. ბათქაშის კვალი გარედანაც ეტეობა კედლებს.

კვლევის ირგვლივ ბე. ს.ას.ა.ფ.ლ.ა.ა. ბე შრადლადა XIX ს-ის წარწერაინი და მარტიველიეფიანი საფლავის ქვები.

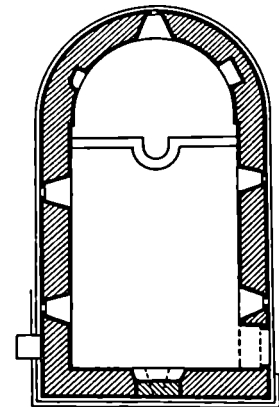

ბიძე.: 361-61-63. ბ. ბ.

077. აპათის წმ. გიორგის ეკლესია, არქიტ. ძ. დგას სოფლის განაპირას, სამხრ-ით, შოგავი ვახსთან. აგებულია XIX ს-ში.

კვლ. დარბაზულია (12,25X7,85 მ), შეკრიაფილიაინი, ნაგებია ქვიშაქვითა და რიყის ქვით. შესასვლელი სამხრ-დანაა. დას-ის კარი გაუქმებულია. კვლევის ექვსი თაღიანი სარკმელი აქვს: ერთი აფსიდშია, ორ-ორი — ჩრდ-ისა და სამხრ-ის კედლებში, ერთი — დას-ის კედელში, კარის თავზე. აფსიდის სარკმლის ორივე მხარეს ნიშებია. დარბაზი ხის კონსტრუქციის ცილინდრული კამარითაა გადახურული. ინტერიერი კედლისია. იატაკზე მოგებულია თლილი ქვის კვადრები.

დას-ის ფსაღზე კარის არქიტრავს ასრულებს არქივოლტი. არქიტრა-

077. აძ. ფსაღი, გვმა



ვის ზემოთ, სწორკუთხა ქვაზე ჯვრის რელიეფური გამოსახულებაა კვლევისათვის წინააღმდეგობა და ლილით შედგენილი ლავარდანი აქვს. ბ. ბ. 078. კვირპატის ეკლესია, არქიტ. ძ. დგას სოფლის ჩრდ-აღმ. მხარეს, მინდორში. აგებულია XIX ს-ში.

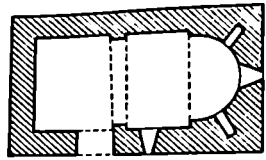
კვლ. დარბაზულია (11,15X5,15 მ), ნაგებია ნატეხი ქვით, გამოყენებულია აფსიდში. შესასვლელი სამხრ-დანაა. ნახევარწრიული აფსიდი დარბაზისგან გამოყოფილია წვეილ პილასტრზე დაყრდნობილი სარკმელთა თაღით. აფსიდში ერთი სარკმელი და ორი დარბაზშია. დარბაზის გრძელ კედლებზე სამ-სამი მარტივი კაპიტელიანი მასიური პილასტრი, რუსეთს უყრდნობა ნახევარწრიული კამარის საბჯენი სამი თაღი. გრძელი კედლები შეკრულია კამარის საბჯენი თაღების ფუძეებში ჩასმული მრგვალი ხის ძელებით. დას. და ჩრდ. კედლებში თითო სარკმელია, სამხრ-ისაში — ორი. ინტერიერში კედლები შეღესილი და შეუთერებულია. კვლ. მოხატული იყოფილა — ფრამენტები გადარჩენილია მხოლოდ ჩრდ. კედლის ცენტრ. ნაწილში. სიუვეტი გარეკვეულია. აფსიდის ფსაღის სარკმლის თავზე, კედლის წყობაში გამოსახულია ჯვარი.

079. მარხაანის ეკლესია, არქიტ., არქეოლ. ძ. დგას სოფლის სამხრ-დას-ით, მთის ფერდობზე. აგებულია IX ს. შუა ხანებში.

კვლ. დარბაზულია (7,4X4,6 მ), ნაგებია თლილი ქვით. გარედან შემოსილია შირიმის ქვით. დაზიანებულია — ჩანგრეულია კამარის დას. მონაკვეთი. შესასვლელი სამხრ-იდანაა. აღმ-ით, ნახევარწრიული აფსიდში ერთი სარკმელია, რ-ის ორივე მხარეს თითო კივრი და დარბაზშია. ერთი სარკმელი სამხრ-ის კედელშია. ცილინდრული კამარა კაპიტელებიანი პილასტრებზე დაბჯენილ თაღს უყრდნობა კედლებზე შემორჩენილია მოხატულია ბიზანტიური.

სამხრ-ის ფსაღზე ჯვრებია გამოხატული, ხოლო კარის არქიტრავის ქვებზე სამხრ. წარწერაა. ქართ. ასომთ. წარწერაში ჩართულია არაბული ტექსტი, ორივე ტექსტის მიხედვით ვა. აუია ჰობად კიტრისძეს აღმ-ის ფსაღზე, სარკმლის მარჯვნივ, არის კიდევ ერთი წარწერა [ქ] სახელითა დამოთხაითა შეოხებთა წმიდისა დამოთხმობლისათა შეწევითა წმიდისა თეოდორისთა აუგნა საუფაროესე დიდგორის ხევისუფლობასა გელსახისთა (გულსაბისანი?) ქალაქისა უფლობასა ამირაისა ლიუარისა (?) იოანეს უფალ შეზღვენ ამინ]. კვლევის შემოვლებული აქვს უწყვეთ-თაღიანი ქვის ლავარდანი.

კვლევის ირგვლივ უფოდ. ხანის ნასოფარი, რ-იც აშემაღლებით არის დაუარული. შემორჩენი-



079. გვმა

ლია ქვის შენობებისა და კვლევში გამოყვითილი სამალავი ქვაბის ნაშთები.

ბიძე.: 27; 343; 173-177. გვ. ზ. ბ. 080. ნაქალაქიარქიტ., არქეოლ. ძ. მდებარეობს დიდგორის მთის წარსებში. მდინარე დაწვეული უფოდ. ხანის კვლევის საკონსტრუქციონა აღმოჩენილი ქვის უფოდ ოსი დაცულია საქართველო. სახელმწიფო. გვ. ზ. 081. ნასოფარი თმთიანში, არქეოლ. ძ. მდებარეობს სოფლის განაპირას, დას-ით, წყალსაცავის ჩრდ-დას-ით 100 მ-ზე. თარიღდება გვიანდ. უფოდ. ხანით. ნასოფარზე, რ-იც აშემაღლებილია, შემორჩენილია კარის ხსნართა და ნატეხი ქვით ნაგებ შენობათა ნაშთები.

082. ნაქალაქიარქიტის წმ. გიორგის ეკლესია, არქიტ. ძ. დგას საქართველო. გზის აღმ-ით 1 კმ-ზე, საქართველო სას-სამ ინ-ტის დამხმარისს. საცდელი მურწრობის დეკორატი. განუბის ტერიტორიაზე. თარიღდება აღმ-ით. უფოდ. ხანით. კვლ. დარბაზულია (9,3X6,6 მ), ნაგებია ნატეხი პირამისწორებული ქვით; კონსტრ. აღვილებში გამოყენებულია თლილი ქვა. აშემაღლებილია ნახურაიი ღარია აქვს (გადახურული ყოფილა კამარით). შესასვლელი სამხრ-დანაა. დას. კარი ამოშენებულია. ორივე კარი გარედან არქიტრავით, ხოლო შიგნიდან ნახევარწრიული კამარით არის გადახურული. აღმ-ით, ნახევარწრიულ დარბაზში აფსიდში თითო ნიშა — სამი ჩრდ-ით, ერთი სამხრ-ით. დარბაზის ნახევარწრიული კამარის საბჯენი თაღი მარტივიკაპიტელებიანი მასიურ პილასტრებს უყრდნობა. დარბაზის კედლებს გასდევს რიყის ქვის დაბალი ნამოსაჯდომი. კვლევის ოთხივე მხარეს თითო სარკმელი აქვს. სარკმლების ქვედა ნაწილი მლიერ დამრეცი და საფუძვრებიანია. სამხრ-ისა და ჩრდ-ის სარკმლები თაღიანი. დას-ის სარკმელი გარედან მრგვალია. კვლ. შეღესილი ყოფილა.

სამხრ-ის და დას-ის ფსაღებზე, შესასვლლების თავზე წრები ჩასმულია ტოლქალაქი რელიეფური ჯვარი. XIX ს-ში კვლევისიხარა აუ-

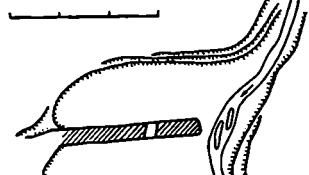


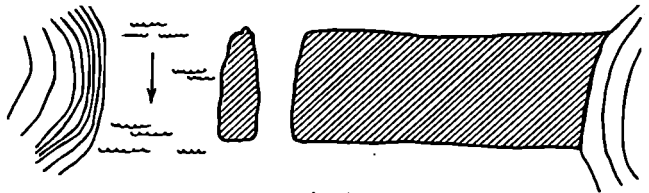
რის ლავგარდანი შემოუკლებიათ და ფახალები შეუღებიათ. მ. მ. 083. თაღირის წმ. გიორგის ეკლესია, არქიტ. ძ. დვას სოფლის სამხრეთ 2 კმ-ზე, ხევის მარცხ. ნაპირზე. აგებულია X ს.

სახელწოდება „ონადირი“ დაკავშირებულია ლეგენდით, რის მიხედვით მეფე ფარნავაზი (მეფ. III ს.) ამ ადგილებში ნადირობის დროს გამოჰკიდებია დაჭრილ ირემს და მოუღწევია კლდეებში მღებარე გამა კვაბულაბაძე, სადაც ბეირფასი განძი უპოვია. ახლაც არსებულ ოთხიარუსიან გამოკვაბულებს „კვაბისთავი“ ეწოდება.

კულ. დარბაზულია (5,9X4,4 მ), ნაგებია თლილი ქვით. ძლიერ დაზიანებულია — მთლიანად ნაშენებულია კამარა და დას-ის კედელი: ჩრდ-ისა და სამხრ-ის კედლებიდან მცირე ნაწილია გადაჩენილი: ჩრდ-ისა და სამხრ-ის შინაშენებისგან შემორჩენილია მხოლოდ პილასტრების კვალი. აღმ-ით კედლისა აქვს აარდრმა ნახევარწრიული აფსიდი. გრძივი კედლების შუაში თითო რიულაოფლიანინ პილასტრია, რ-ებსაც კარგად გამოყვანილი კედლის დეკორაცია თაღები ვერნობა. ფახალები მოპირკეთებულია კარგად დამუშავებული ქვებით. აქა-იქ მკაფიოდ შემოსახული გლუვი ღისკობია.

ბიბლ.: 361:56-57. მ. მ.

084. სამარწმანი, არქეოლ. ძ. მღებარეობს სოფლის ჩრდ-ით 4 კმ-ზე, ქვემო დიდგორის მთის ძირში, ადგილ მისალოცებში. ს-ზე გამოვლინდა ფეოდ. ხანის ქვაულები. მ. მ. 085. სამარწმანი, არქეოლ. ძ. მღებარეობს სოფლის აღმ. უბანში. თარიღდება ფეოდ. ხანით. ს-ზე დადასტურდა ქვაულები. აქვეა ეკლესიის ნანგრევები. მ. მ. 086. სამარწმანი, არქეოლ. ძ. მღებარეობს სოფლის ჩრდ-ით, ადგილ ბაღების თავში. ს-ზე გამოვლინდა ფეოდ. ხანის ქვაულები. ტერიტორია ამჟამად იხებება. მ. მ. 087. სამარწმანი, არქეოლ. ძ. მღებარეობს სოფლის შამდალანთან უბანში. თარიღდება ფეოდ. ხანით. ს-ზე დადასტურდა ქვაულები: შემორჩენილია ეკლესიის ნანგრევები. მ. მ. 088. სამარწმანი, არქეოლ. ძ. მღებარეობს სოფლის სამხრ-ით, ადგილ წყერწყვერაში. ჯგნარით დაფარულ ს-ზე გამოვლინდა ფეოდ. ხანის რამდენიმე ქვაულები. მ. მ. 089. სარწმანი სისტემა, არქიტ. ძ. შედგება ორი კაშხლისაგან. თარიღდება ადრინდ. ფეოდ. ხანით. ძირველი კაშხალი მღებარეობს სოფლის ბაღების თავში, ნასოფლარ თეთრ ძიანის



089. 1. საგზარი. გვამი, უხალი, 2. თაღირის ხიდი. უხალი, განაკვეთი, 3. საგზარის კედელი უხალი, გვამი, 4. კლდეზე გადღევილი სარწყავი რუ. ტრილი, გვამი

ბოლოს, ნაგებია ნატეხი ქვითა და კირის ხსნარით. მისი საძირკველი დამყარებულია წყალგაუმტარ ქვიშაქვისა და თიხაქვის ზოლზე. კაშხალი ზიანდება (ქვეს იყენებენ საშენ მასალად). ნაგებობის დანიშნულება იყო წყლის დეპოზიტა და სარწყავი არხის წყლით უზრუნველყოფა.

კაშხალი (კედლის ნაშთის სიგრ. 22 მ, სივ. 6 მ, სიმაღ. 6-7 მ) აგებულია ვაკეზე, სადაც წყალი მდორედ მიედინება. წყალსაცავის კედლის წიხ. 10-50 მ დაშორებით ხევი დამუხლულია (წყლის პირდაპირი დარტყმის ძალის შესამცირებლად). საცავიდან გამოყვანილი იყო შთავარი არხი ანუ რუ. კაქლების ხეზე რუს გადასაყვანად დამოყვანულია ღუბაბით ნაგები თაღირანი ხიდი, რ-ზედაც 6 მ სისქის კედელია ამოყვანილი. კედელზე გადიოდა არხი, რ-იც ღუბაბის კედლითვე იყო შემოკავებული რამდენიმე მ. ამ შთავარ სარწყავი არხის სიღრმეა 2 მ, მათი საშუალებით ირწყვებოდა დიდმის ხეობის სოფლები.


დიდმის ხევის მარჯვ. ნაპირის მოსარწყავად იყენებდნენ მეორე კაშხალს. მისი კედელი ნაგებია ნატეხი ქვითა და კირის ხსნარით. კედელი „ხანჯლისპარული“ წყობითაა დასრულებული. აქაც წყალსაცავისათვის შეჩენულია ვაკე ადგილი. საცავს (სიგრ. 27,7 მ, სივ. 30 მ, სიმაღ. 4 მ) შუა ნაწილში აქვს წყლის გასახლეული თალიანი კარი (სივ. 2 მ), რ-იც საჭიროების შემთხვევაში ხეობაში უშვებდა წყალს. წყალსაცავიდან გამოდიოდა რუ.

კაშხალები ადრინდ. ფეოდ. ხანის საირიგაციო მშენებლობის მაღალ დონეს მოწმობს.


ბიბლ.: 208.

მ. მ.

090. ლვითისფერობის ეკლესია, არქიტ. ძ. დგას სოფლის ჩრდ.-დას. მხარეს, ზემო უბანში, ფერდობზე, თარიღდება აღინდ. ფოდ. ხანით. ეკლ. დარბაზულია (8,95X5,65 მ), ნაგებია უხეშად დამუშავებული მოხრდილი ქვებით. გვიანდ. შეკეთების დროს გამოუყენებიათ აგური და ფიქალი. ეკლ. ძლიერ დაზიანებულია — კამარა, სახურავი და კედლები ზედა ნაწილი ჩამოგრებულია. შესასვლელი სამხრ.-დანაა. აღმ-ის არადრმა აუსილში ერთი სარკმელი და ორი ნიშა. დარბაზის სამხრ.-ისა და ჩრდ-ის კედლები დანაწევრებულია წყვილი ღეკორატ. თაღით. თაღები კუთხეებში კონსოლებს, ხოლო ცენტრში პილასტრებს ეყრდნობა. ასეთვე თაღი დას-ის კედელზეც დარბაზის დას. მონაკეთში, გრძოვ კედლებზე მოშენებულია კონტრფორსების მსგავსი გააურკვეველი დანიშნულების სქელი კედლები (შემორჩენილია ფრაგმენტები). აგურისა და ქვის დიდი რაოდენობით ნაგები კანკელი (ამჟამად დანგრეულია) გვიანდ. ფოდ. ხანას მიეკუთვნება.




გვერდებზე თითო სწორკუთხა ნიშა. სათავის ოთხზე კედელი მაღლა თითო ნახევრით არის შეწყველი: შე-



092. ვანაკეთი სამხროისაკენ, გვეს, სამხროის ფსაღი

შესასვლელს გარედან ქვის არქიტრაფის (სიგრ. 2,5 მ), რ-ის ცენტრში, წრეში ჯვარია ამოკვეთილი. ბიბლ.: 361-61. ს. თ.



091. ტორცოზის სამაროვანი, არქიტ. ძ. მდებარეობს სოფლის ჩრდ.-დას-ით, ნაოქიანის ხევის ჩრდ-ით, ე. წ. ცორცორას მთაზე, თარიღდება აღინდ. ფოდ. ხანით. სამარხები 0,5-1 მ-ის სიღრმეზე თორბა ჩაქირდა და ქუთაქის ფილებიდან შეკრულ ქვაყუთებს წარმოადგენს. მათი უმეტესი ნაწილი კოლექტირია. თითოეულ მათგანში 2-5 მიცვალბული ესვენა გულაღმა, გამოტილი, თავით დას-კენ. ტ-ს-ზე აღმოჩენილი ინვენტარი (ბრინჯაოს და რკინის მშვილდსაქონები, გვიანი ბეჭედი და სხვ.) ინახება აპს-ში. ბიბლ.: 7. ნ. მ.

რებს ეყრდნობა. სამხრ-ის კედელში ერთი სარკმელია. ინტერიერში კედლები შელესილია და დაფარულია XIX-XX სს-ის მღაერ მხატვრობით.

აღმ-ისა და სამხრ-ის ფსაღების მართლობის ძირითადი ელემენტებია სარკმელი და რელიეფი გამოხატულებები (ხელის შტეცნი, ლომები, ფრინველები, სხვადასხვა ტიპის ჯერები და ორნამენტები). აღმ. სარკმლის ღეკორს მხოლოდ თავსართი წარმოადგენს. სამხრ-ის სარკმელი სივანით ორჯერ მეტია აღმ-ისაზე. ამ ფანჯრის ორჯერ მზარეს ბაზისიანი და კაპიტელიანი ნახევარწრიული შეწყვილებული ნახევარსტეპები, რ-ებსაც ზემოთ ორბაგი გრცხილი აერთიანებს.

წულ არეს ზემოდან საზღვრავს ოვანი თაღი, რ-იც ტრომპების საშუალებით გადაღის სფერულ გუმბათზე. ფსაღი მოპირკეთებულია თლილი კვადრებით. ნაგებობას მარტივი ფორმის ლავგადანი აქვს. სახურავი სამფრდაა. მასზე დაშენებულია სამრეკლო — ოთხ სტეცზე მდგარი ფანჯარტი. სტეცებს აქვთ კაპიტელი და ორსაფეხურიანი ბაზისი. ბიბლ.: 93:81-103. შ. კ.

092. წმ. ბიორბის ეკლესია, არქიტ. ძ. დგას სოფლის განაპირას, აღმ-ით. აგებულია X-XI სს.

ეკლ. დარბაზულია (8,1X5,6 მ), ნაგებია თლილი ქვით. XVI-XVII და XIX სს. ეკლ. შეკეთებით, საშენ მასალად გამოუყენებიათ აგური. დგას სწორკუთხა საშაფეხურიან ცოკლზე, შესასვლელი სამხრ.-დანაა. დგმის ნახევარწრიული აუსილი შეისრული კსქით მთავრდება. აუსილის ცენტრში სარკმელია, რ-ის ფერდობზე ორი პატარა და ორი დიდი ნიშა. საკურთხეველში სწორკუთხა სატრაპეუო ქვა დგას. დარბაზის გრძოვ კედლებზე წყვილი პილასტრია. შესასვლელის მხარესნივე, დას. კედლის კუთხეებთან მდებარე პილასტრები ორსაფეხურიანია, ხოლო მარჯვნივ — ერთსაფეხურიანი. გვიანდ. შეისრული კამარის საჯვანი თაღი ამ პილასტ-

სამხრ. ფსაღზე სამი წარწერაა, აღმ-ისაზე ოთხი. ამ წარწერებით ირკვევა, რომ შეკეთების აგებაში მონაწილეობა მიუღია რამდენიმე პირს, რ-ებიც ისტ. წყაროებით არ არიან ცნობილი. დამწერლობა ნარევი — ასობის ურდელსობა ასობთავრულია, ბევრია ნუსხურიც.

ეკლესიაზე დას-ით მოშენებულია გვესთი ეკლ. (4,5X4,8 მ) ნაგებობა, რ-იც XVIII სს-ს მიეკუთვნება. კარი სამხრ.-დასა. მის სარდაპორ ერთი სარკმელია. თაღი. ეკლესია ჩაშენებულია ნახევარწრიული ბუხარი, რ-ის

წმ. ბ. გვას შუა სოფელში. მიეკუთვნება გვიანდ. ფოდ. ხანას. XIX ს-ში იგი გადაუკეთებიათ (დაუბრძვლებიათ დას-ის მხარე).

ეკლ. დარბაზულია (14,1X6,25 მ), ნაგებია აგური და მთლიანდ შელესილი ყოფილა. შესასვლელი სამხრ.-დანაა. კარი გარედან გადახურულია არქიტრავით, შიგნიდან — ნახევარწრიული თაღით. აღმ-ით ღრმა ნახევარწრიული აუსილია. გრძოვ კედლებზე ერთსაფეხურიანი პილასტრებია, რ-ებსაც ეყრდნობა შეისრული სახვეწი თაღები. პილასტრებს შორის გადაყვანილი ნახევარწრიული ღეკორატ. თაღები ღრმა ნიშებს ქმნიან. სამხრ-ის კედელში სამი ფართო საყრდენი, აღმ-ისა და დას-ისაში — თითო.

აღმ. ფსაღზე, საკურთხევის ორი-ვე მხარეს ორი დაბალი სამუთხა

ნიშია. რ-თა კონკური სათარუები მთლიანად ქვისაგანაა გამოკეთილი. ეკლესიის აგურის ორი რივისაგან შედგენილი ლავგარდანი აქვს. ს. თ. 094. მიხეილ ჭინაბერძნის სახლ-მუხამბრი, ისტ. ძ. სტალინის ქ. 22. სახლო კუთვნიდა ცნობილ ქართველ კინორეჟისორსა და მსახიობს, სსრ კავშირის სახალხო არტისტს მიხეილ ელიშვირის ძე ჭიაურელს (1894-1974 წწ.). აქ სტალინ ერთსართულიანია, ნაგებია აგურით, გადახურულია კრამიტით. შუგლებზე ოთხი ოთახისა და დერეფნისაგან. დერეფნის მარჯვ. მხარეს მდებარე ორი ოთახი ოჯახის საკუთარია. მარცხ. მხარეს განლაგებული ორ ოთახში კი მითავსებულება მუხუეუბი. უკან მხარეს სახლს მივლ სივრცეზე დიდი აივანი აქვს. მუხუეუბის პირველ ოთახში მ. ჭიაურელის მოღვაწეობის ამსახველი მასალა გამოფენილი. მეორე სამუშაო ოთახია. აქ დგას კაელის დიდი საწერი მაგიდა და სხვა რამეული. თაროზე აწყვეია მ. ჭიაურელის პირადი ნივთები.

ბერძ. ც.

ერედა

(წილენის სოფსაბჭო)

095. ერედა, სოფელი, ისტ. ძ. მდებარეობს ალენის ქედის სამხრ. დაბოლოებაზე, მდ. ერედისხევის ნაპირებზე, მდებარეობს 21 მ.

(ა) 1905 წ. 20 მარტს სოფლის ცენტრში შეიკრიბა ერედისა და ახლომახლო სოფლების (ძალოსი, მჭადლოვარი, წილენი, გრემისხევი, ბახალეთი, ჭილურტი, ენისი) გლეხკაცობა და თავადზანაობა (6000-მდე კაცი). გლეხებმა მოითხოვეს მათთვის "ნადღების" უსასყიდლო გადაცემა, ე. წ. "ჩამონაჭრების" დაბრუნება, ტყითა და საძოვრებით სარგებლობის უფლება, ხოლო უშიწაწალო გლეხებისათვის სამუფო მიწის გამოყოფა. მათ წამოაყენეს, აგრეთვე, პოლიტ. მოთხოვნები: არსებული წყობლების დამსხობა, დამფუძნებელი კრების მოწვევა, კრების, სიტყვის, საწმუნოების, განათლების თავისუფლება, ძე. არმიის გაუქმება.

ბიბლ.: 266-235.

ჭე. თ.

096. 'წმ. გიორგის მკმსნია, არქიტ. ძ. დგას სოფლის ცენტრში. თარიღდება გვიანდ. ფეოდ. ხანით. მკლ. დარბაზულია (6X5,3 მ), ნაგებია რიყის კვით, კონსტრ. ნაწილებში (კამარა, კოქჩი, სატრიუმო თოღი) გამოყენებულია კვადრ. აგური. შესასვლელია სამხრ-დანაა. იგი გარედან ოღანე შეისრული თაღითაა გადახურული, ხოლო შიგნიდან ჩახსულია

სწორკუთხა შედრამებში. აღმ-ით შებრტყვლებული ნახევარწრის ფორმის აფსიდია. აფსიდში ვაჭრილია ფართო სწორკუთხა სარკმელი; ანეთივე სარკმელია დას. კედელშიც. ეკლესიის დას. კედელთან კუთხის პილასტრებია, რ-ებსაც ოღანე შესრული კამარის საბჯენი თაღი ვერდება. ინტერიერში კედლები შევსილია და დაფარულია მდგრამ ხატკრებით. გარედან კედლები დასრულებულია აგურის თარისებრი ღვეგარდნით.

შემორჩენილია რიყის კვით ნაგები (ა) გაღანის მიერ ფრავგებები. შესასვლელი სწორკუთხაა (2,6X2,5 მ). გაღანის სამხრ-დას. ნაწილში ორსართულიანი ნაგებობა დგას. პირველი სართული კამაროვანი გასასვლელია, ხოლო მეორე (ბ) ხატკრების ფანტურით ყოფილა (შემორჩენილია სწორკუთხა ბიჭების მცირე ნაწილი).

ვახიანი

(ქსოერისის სოფსაბჭო)

097. დამაღას ტინა-ბალაშანი, არქიტ. ძ. მდებარეობს სოფლის ცენტრში. აგებულია XVIII ს. II ნახში. ნაშენია რიყის კვით, აგური გამოყენებულია კოშკების კონსტრ. ადგილებში და კონსტრუქცებში ციხე-გალავანი ძლიერ დაზიანებულია: გაღანის დიდი ნაწილი და კოშკების ზედა სართულები დაზარებულია. გაღავანი ორიარსუნიანია, თითქმის კვადრატული (3,2X3,8 მ). შესასვლელია აღმ. მხარესაა. ქვედა იარსი ყრუა, ზედაში კი სათოფურებია დატანებული. სამრძოლო ბილიკი ხის ყოფილა. გაღანის ოთხივე კუთხეში ცილინდრული კოშკი დგას. კოშკების პირველი სართული ყრუკედლებიანია, შესასვლელი მეორე სართულზეა. მეორე და მესამე სართულის კედლებში თითო ბუხარი და სათოფურია. კოშკებში სართულშუა გადახურვა ხის ყოფილა.

ბიბლ.: 302:37.

ჭ. პ.

098. ნამოსახლარი, არქიტელ. ძ. მდებარეობს ადგილ დამაღასსა და სოფ. მკადოჯვარს შორის, გორაზე (ღიამ. 70 მ, სიმა. 12-15 მ). გორის ზედაპირზე დადასტურდა გვიანდ. ბრინჯაოს ხანისა და ფეოდ. ხანისათვის დამახასიათებელი კერამიკა. მ. ა. 099. სუმბინანი მკმსნია, არქიტ. ძ. დგას სოფლის სასაფლაოზე. თარიღდება გვიანდ. ფეოდ. ხანით. ნაგებია აგურით: აქა-იქ რიყის ქვაც აირს გამოყენებული.


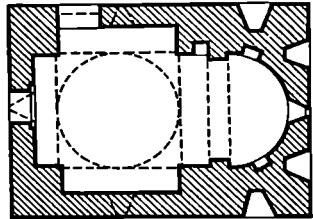
კვ. გუმბათოვანი ნაგებობაა (7,5X X5,53 მ). აქვს ორი შესასვლელი; ერთი დას-ის კედლის შუა ნაწილშია, მეორე ჩრდ. კედლის დას. ნაწილში. დარბაზი გუმბათით წარმოადგენს მოკლებულკუთხედიან სწორკუთხა ჯვარს, რ-იც აღმ-ით დაგრძელებულია ბე-

თი და აფსიდით. აფსიდის სარკმლის ორივე მხარეს თითო პატარა ნიშია. გუმბათქვეშა კვადრატისაგან გუმბათის წრიულ კვლზე გადასვლა აგრების საშუალებით ხდება. გარედან რეაქსნავა გუმბათის ყელის ყოველ წახნაგში მაღალი სარკმელია გაჭრილი. ყელის ქვედა ნაწილი ყრუა, ზედა ნაწილში წიბოებს აგურის ლილვი აქვს შემოვლებული. გუმბათის ყელი დასრულებულია წრეთარკიანი ლავგარდნით.

აღმ-ის ფასადზე სარკმლის ორივე მხარეს დიდი ნიშებია. თითო ასეთივე ნიში ჩრდ-ისა და სამხრ-ის ფასადების აღმ. ნაწილშიც არის. დას-ის ფასადზე, სარკმლის თავზე და გვერდებზე ჯვარი და გეომეტრიული ორნამენტია (დაზიანებულია) ამოკეთით. ფასადები დასრულებულია აგურის სამსაფეხურიანი ლავგარდნით.

მე. თ.

099 გეგმა, დას-ის ფასადი



მეჯინის კოვალეში,

იხ. სოფ. გლდანი, ექვინის კოვალეში.

ზამპრო

(გალენის სოფსაბჭო)

100. კირასხოვლის ეკლესია, არქიტ. ძ. დგას სოფლის განაპირას, აღმ-ით, სოფ. გალენისაქვე მშობაჲდ სავაჭ. ფოს პირას. თარიღება გვიანდ. უფოდ. ხანის დასაწყისი.

კვლ. დარბაზულია (6,5X6,4 მ), ნაგებია დიდი ზომის ქვიშაქვისა და რიყის ქვის შერეული წყობით. ძლიერ დაზიანებულია: გრძელი კედლების ზედა ნაწილი ჩამოგრებულია, დას. კედელს მუელ სიმაღლეზე ფართო მზარია აქვს, ჩანგრეულია კამარა და კონქი, შილიანადაა დაზარეული ჩრდ. მინაშენი. შესასვლელი სამხრ.-დანაა. აღმ-ით ნახევარწრიული აფსიდაა. მის ღერძზე პორტიკულურზედანიანი სარკმელია გაჭრილი. სარკმლის ორივე მხარეს თითო მაღალი თაღიანი ნიშია. ჩრდ. ნიშის გვერდით, აფსიდის მხართან კედელ ერთი მცირე სწორკუთხა ნიშია. ერთი პორტიკულურზედანიანი სარკმელი სამხრ. კედელშია. აფსიდის მხართან გაჭრილია სწორკუთხა კარი, რიყ ჩრდ. მიწა შენეში (დაზარეულია) გადის. დე. თ.

101. შინდინის ხატი, არქიტ. ძ. დგას სოფლის ჩრდ.-დას-ით 1,5 კმ-ზე აგებულია VIII-IX სს.

კვლ. დარბაზულია (6,25X4 მ), ნაგებია ნატეხი ქვიშაქვითა და რიყის ქვით. კონსტრ. ნაწილები (კამარა, სატრუმფო თაღი, შესასვლელის წირობლები) აგურია (0,28X0,06 მ) გამოყენებული. კედლების კრამიტის სახურავი, კედლების ზედა ნაწილები და კამარა დაზიანებულია. მონგრეულია ჩრდ.-აღმ. კუთხე და სამხრ.-აღმ. კუთხის ნაწილი. შესასვლელი სამხრ.-დანაა. კარი შიგნიდან სწორკუთხაა, გარედან თაღიანი. აღმ-ით ნახევარწრიული აფსიდაა. აფსიდის ღერძზე ქვის ბრტყელი ზღაპრით გადახვეული სწორკუთხა სარკმელია, მის ორივე მხარეს — თითო სწორკუთხა ნიში. საკურთხეველი დარბაზისგან გამოყოფილია პილასტრებზე დატვირთილი ნაღისებრი საბჯენი თაღით.

კვლ. მოხატული (ა) ყოფილა. მხატვრობა გვიანდ. უფოდ. ხანისაა. იშვიათად შემორჩენილია მხატვრობის უნიკალური ფრაგმენტები: ტახტის ნაწილი და დეიტის შიშის ფეხი კონქ-ში, ეკლესიის მამები ქვედა რეგისტრ-ში და ყვავილეთი ორნამენტი აფსიდის მხარეს: მცენარეული ორნამენტის ფრაგმენტები საკურთხეველის სარკმლისა და სამხრ. შესასვლელის

წირობლებზე. მხატვრობის კოლორიტი გაბატონებულია ოქროსფერი ოქრა, შიშისაღ-აგურისფერი, ვახუშვი, ლურჯი (ნახევრული). დ. ფ. დე. თ.

102. საცხინანის ხატი, არქიტ. ძ. დგას სოფლის ჩრდ.-აღმ-ით 2-3 კმ-ზე, ანგებში. თარიღება გვიანდ. უფოდ. ხანით. კვლ. დარბაზულია (4,7X4,1 მ), ნაგებია რიყისა და ნატეხი ქვიშაქვით. დაზიანებულია: იხილია სახურავი, ამოცვენილია ჩრდ. კედლის საპირე კეები. სწორკუთხა შესასვლელი სამხრ.-დანაა. აღმ-ით სწორკუთხა, მომრგვალებული კუთხეებიანი საკურთხეველია. საკურთხეველის აღმ. კედელში გაჭრილია ვიწრო სარკმელი, რის ორივე მხარეს თითო პატარა სწორკუთხა ნიშია. სარკმლის ქვემოთ, კედელზე მიდგმულია სტრატეგო ქვა. საკურთხეველის ბაქანი დარბაზის იატაკზე ერთი საფეხური მაღალია. გარედან კედელზე დასრულებულია ქვიშაქვის თაროსებრი ლავარნიტი.

შემორჩენილია რიყის ქვით ნაგებია კვადრის ფრაგმენტები. დე. თ.

ზაქსი

(მცხეთის საქალაქო საბჭო)

103. ზაქსი, ზემო ავჭალის ქიკოლექტრი ხადგურის ქიკაო, არქიტ. ისტ. მონდ. ხელოვნ. ძ. აგებულია მდ. მტკვარზე, თბილისის ჩრდ.-დას-ით (16-18 კმ). უბილაგურის დაღვლილი სიმაღლეზე 36,6 მ-ით. ცხ. სპ. ვლ. გამოშენებულია 20-23 წლდ. ად.

1929 წელს 10 სექტ. ტელიისისა და ახლომხლო სოფლების 4000-მდე სწორმულა მიიღო მონაწილეობა ხაერით სახალხო კვირეულში. ასე გაერთიანდა საუფლები ზ-ს. ფაქტიურად მშენებლობა დაიწყო 1923 წ. მაისში. დამთავრდა 1926 წ. სექტ.; პირველი დანი თბილისის ზ-მა 1927 წ. 9 აპრ. მისცა.

ზ-ის კომპლექსის მშენებლობას ხელმძღვანელობდა ზაქსიანი (თავმჯდომარე მ. ელიავა, მოადგილეები: ს. სუხიშვილი და ნ. იორიანი). ისე-იხილა პროექტი (ავტორი ინჟ. პ. ბუღილაშვილი) ღერძულად დაამუშავა სპეც. კომისიამ პ. ანდრევი, დამანტოვიჩი, ლ. დიასამიძე, დ. დიდბუბოვი; ე. ვასილიევი, ნ. ზუორიკინი, ა. კიკნაძე — ხელმძღვ., ლ. კონიშვილი, ბ. კოსტინი, ი. მელიქიანი — მშენებლობის უფროსის მოადგილე, ნ. ზორიანი — მშენებლობის უფროსი, ნაგებობათა არქიტ. ნაწილის ავტორები არიან ა. კალენი, ე. ლეონტიევი, ბ. შაქარაიანი.

თბილისის ვაზრდის კომუნალური და სამრეწ. მოთხოვნების დასაკმა-



103. შიავარი კახლის მშენებლობა. 1926 წ.

ყოფილეს მსხვილი ელექტროსადგურის მშენებლობის საკითხი ჯერ კიდევ რევოლუციამდე იყო მსჯელობის საგანი. არსებობდა ჰესის მშენებლობის რამდენიმე პროექტი: წინადადება, რ. კოხიცი თბილისის წინააღმდეგ, უშვალოდ ქალაქში ე. წ. მადათიის კუნძულის მადამოებში (1904-05 წწ. მელიქიანი ინჟ. მტკვარზე; მდ. არაგზე სოფ. წიწკაბერიანი (1907 წ.), ინგ-ები ა. ანდრევი, ნ. ზუორიკინი); მდ. ხრამზე სოფ. არხლოსთან (1920 წ. ინგ-ები ზავალიშვილი, კიკნაძე, ნიკოი, ზუორიკინი, საჭარაძე, ქალაქის კავშირის ინსტიტუტი) და ს. ჯ. პროექტის განხორციელება ნაუღი-სხმევი იყო უცხოელი კონცესიონერების დახმარებით. 1920 წ. ნოემბრიდან საქართველოს დემოკრატიული რესპუბლიკის შიავარის მონაწილე მშენებლის სამინისტრო აზადადდა ხელშეკრულების პროექტს წიწკაბერიანი ზემო ავჭალამდე მტკვრისა და არაგვის ენეგის გამოყენების უფლების შეეცით ვიზიტებისათვის გადაეცემის თაობაზე.

მიუხედავად საბჭ. ხელისუფლების რთული მინაპოლიტიკური და ეკონ. მდგომარეობისა დაიწყო მშენებლობა დიდი ქვის მშენებლობისათვის. სახალხო მეურნეობის უმაღლესი საბჭოს პილაროვნება ჩაატარა ინტერნეტული სამიტო საშუალებები, დამუშავა საველე მასალა და დაიწყო დამუშავება ინგ. მელიქიანი-

ვეის მიერ წამოყენებული ესკიზური პროექტისა, რაც ითვალისწინებდა მდ. არაგვის ბოლო მონაკვეთის (მებ-რის ციხიდან შესართავამდე) და მდ. მტკვრის (მდ. არაგვიან შეერთების ადგილიდან დიდშის რკინიგზის ხი-ლამდე) გამოყენებას.

1922 წლის 1 ნახ-ში იყო კიდევ ერთი წინადადება თვით ტულისში 10 000 ც.ძ-ის ცენტრ. თბობადგურის ავეჯისა (ინჟ. ი. ვაჭავე). სიკვ. სა-ექსპორტო კომისიების დასკვნებით უპირატესობა მიეცა პეტის მშენებ-ლობის ზემოთ უკვე ნახსენებ სქე-მებში - ზემო ავეჯლისა მდ. მტკვარზე.

ტულისის საბჭოს პრეზიდიუმმა 1922 წ. 20 ივნ. დაამტკიცა ზ-ის მშენებლობის სქემა და ჩამოაყალიბა ზაკსეკომი.

ზაკსეკომის და მშენებლობის უწყე-ლო ხელმძღვანელებმა დიდი ორგა-ნიზაციული და პრაქტიკული მუშაო-ბა ჩაატარეს ზ-ის მოკლე დროში და მალე ტექ. დონეზე ამყენებისათვის. შერჩეული ადგილები წყლის რესურ-სის, შემოჭრების შემდეგ ხაბჭ. და უკიდურესი სექციონების რწყვისა და რაგულ. სიკვ. საექსპორტო კომი-სიის დასკვნის საფუძველზე ზ-ის პირ-ველი რიგის ავეჯარქების სიმსლა-ვი განისაზღვრა 18 ათ. ც. ძ-ის ოლე-სობით (საცელად გათვალისწინე-ული 10 ათ. ც. ძ-ისა). პიდროტენი-

ური ნაგებობის ავეჯისას მხეველ-ობაში უნდა მიეღოთ საბოლოო საპ-როექტო სიმსლავერე (38 ათ. ც. ძ.). ზაკსეკომის გადაწყვეტილებით ელექტრომექანიკური მოწყობილობები დაუკეთეს ხაბჭ. რუსეთის ქარხნებს, რ-ისთვის აღდგენითი პერიოდის მძიმე წლებში საჭიროებდნენ დახმარებასა

და მხარდაჭერას. კაპონაქლისი იქნა დაშვებული ტურბინების დამზადე-ვის საკითხში - საჭირო ოთხი ტურ-ბინიდან ერთი (4500 ც. ძ.) უნდა და-ზადებულიყო უზენაესადის ლითონის ქარხანაში რუსეთისმოხარის ქარხ-ნის ნახაზების მიხედვით. ხოლო და-ნიარჩუნა სასი... ურცნობისიურიის ქარხანაში (გერმანია).

1938 წ. ზ-ის სიმსლავერე მიად-წია საპროექტო დონეს - დავამთა კიდევ ოთხი ტურბინა. სადგურმა უდიდესი როლი შეასრულა დიდი სა-მამული ობის პერიოდში ურწყელო-ბისა და ტანსპორტის ელექტრო-ენერჯითი მომარაგების საქმეში. 1952 წ. ზ. მთლიანად ავტომატიზებული და ტელეუსკანინიზებული გახდა, ამით მისი სიმსლავერე საპროექტოსთან შე-დარებით კიდევ 15% -ით გაიზარდა.

ზ-ის ძირითადი ნაგებობებია: სა-თავო ნაგებობანი, სადერეფაციო არხ-ი, წვევის აუზი, სავენერატორო სად-გური, გამანაწილებელი სადგური, ე. ი. ლენინის ძეგლი, ბ. ჭკვიანძის ძეგლი, მუშა-მოსამსახურეთა დასახ-ლებია.

(ა) სათავო ნაგებობანი ა: 1. მოთავარი კაშხალი, 2. წოლხერელი და მცირე კაშხალი, 3. წყალმომღები და სათავო რაბი. ისინი განლაგებულ-ია მდ-ენის მტკვრისა და არაგვის შესართავთან. მოთავარი კაშხლისათ-ვის (სიმა. 40 მ) შერჩეულია ამ უბან-ში მდ. მტკვრის ყველაზე ვიწრო (300-400 მ) კლდოვანი კალაპოტი. რკინა-ბეტონის ნაგებობა მთლიანად დატერ-ნობილია კლდის მკვარე ქანებზე (ქვი-შაქვა). წყლის გამშვების და ბურჯე-ბის კვლები, წყლის დარტყმის ძა-ლის შესასუსტებლად, მოპირკეთე-ულია უხეშად დამუშავებული გრანი-ტის (გელათის, ნაწილობრივ ბაზა-ლის) ფილებით. დანარჩენი ზედაპირი ტორკერტირებულია ცემენტის ხხნა-რით. კაშხალს ხუთი ხერლომი აქვს: შუა სამი აწესრიგებს წყლის დონეს ზემო ბიუშში; გარე მარჯვ. სიფონური ნაგებობები (მას მარჯვნიდან ემიჯ-ნება თევზების გასაშვებო), გარე მარცხ. კი ყინულის გამშვები. ხერვ-ლობების გამოყოფი ოთხი ბურჯის (თითოეულის სიმა. 4 მ, სიგრ. 27,7 მ) ვერტიკალები კარგად ეხამება კლდო-ვან გარემოს. ნაგებობა გამოირჩევა სავა, მკაცრი გეომეტრიული ფორ-მებით.

წოლხერელი და მცირე კაშხალი აღმ-დან კვირან დიდ კაშხალს, წოლ-ხერელი (სიგრ. 150 მ, სიღრმე 18,5 მ, სიმა. 16-18,5 მ) გათხარეს მშენებლო-ვის პროცესში წყლის გადასაყვანად. მისი კვლები და ძირი დაცემულია ბუ-ბულია. წოლხერულს ეტაჟს მცირე რკინაბეტონის კაშხალი (სიმა. 18,5 მ, სიგრ. 24 მ, სიმა. ზემო ნაწილში 3,9 მ),

რ-ის ხერლობების კვლები და მი-რი მოპირკეთებულია უხეშად დამუშა-ვებული გრანიტის (გელათის, ბაზა-ლისა და აირუმის) ფილებით. კაშხა-ლის დანარჩენი ზედაპირი ტორკერ-ტირებულია ცემენტის ხხნარით. ამა-მად კაშხალი და წოლხერელი გამო-ყენებულია მდ. არაგვის მიერ მოტა-ნული ნალექის გასაშვებლად.

მოთავარი კაშხალსა და წოლხერულს შორის მოპირკეთებულია კუმბული მთლი-ანად ბეჭობის ბალიშით არის და-ფარული. მისი საყდრის კვლები ამოყვანილია დიდი კაშხალის ბურ-ჯების სიმსლავერე, რის გამოც ეს ორი ნაგებობა ერთთან პირის. ზოლად აღიქმება.

წყალმომღებიდან სათავე რაბის საშუალებით წყალი სადერეფაციო არხში მი გადაის. ნაგებობის მარჯე. ბოლო ნაწილში მოწყობილია ნალე-

ქისაგან წყლის გამწმენდი რაბი-კაშ-ხალი (სიმა. 11,73 მ).

(ბ) სადერეფაციო არხი ტრამპეკულიკეთის დია არხი (სიგრ. 3,056 მ, სიმა. ძირზე 8,11 მ, წყლის სიღრმე 8-9,2 მ). იწყება სათავო რა-ბიდან და მიემართება მტკვრის პარა-ლელურად, მის მარცხ. მალდ ნაბრ-ზე. მისი დანიშნულებაა წყლის დაწე-ვის გაზრდა. არხის ძირი და კედ-ლები დაცემებტებულია.

(გ) წნევის ა აუზი მოწყობილია არხის ბოლოსთან გავრთობულ ნა-წილში (სიმა. 8,11-65,7 მ, მოცულო-ბა 40.000 კუბ. მ). აქედან ლითონის დაწევის მიღგამართი და რკინაბე-ტონის სპირალური კაშვრებით წული მიემართება ტურბინებში.

(დ) სადერეფაციო არხი სად-გური ავეჯულია რკინიგზის ხი-დის მახლობლად და მოთავარი, გრძი-ვი ფასლით მტკვრის მარცხ. კლდო-ვან ნაბირს გადმოკურებს. მისი სა-ძირკველი არმრებულია ლინდარე-ბით. კვლების კონსტრუქცია წარ-მოადგენს ავეჯით შესესულ რკინა-ბეტონის კარკასს. მოთავარი ფასადი მოპირკეთებულია ეკლარის ქვით (1973 წ.).

სავენერატოროს ძირითადი სათე-ხია დიდი დარბაზი (72X12 მ, სიმა. 14,38 მ, მთელი ნაგებობის სიმა. 25,88 მ), სადაც რვა ტურბინა დაგას. დარბაზში უხეზად არის სინაილუ და პაერი. მოთავარი ფასადის მთელი სიგრ-ძე უჭირავს რვა შეისრულიალოვან დიდ ფანჯარას. შენობის სამხრ.-აღმ. კუთხეში ცილინდრული კოშკია. აქედან არის გვიწვრივი შესასვლო. სავენერატოროს არქიტექტურა მარ-ტივი, მკაცრი და დასამახსოვრებელია.

(ე) დაქანა წილკედი და სად-გური მდებარეობს სავენერატოროს სამხრ-ით 80 მ-ზე. მისი ორი ურთი-

103(ბ). (ა). საკური ხედი აღმ-იდან



ერთპარალელური კორპუსი სახელოსნოებს ეკერის. მათ შორის ღია ეზოა. არქიტ. ვადაწყვეტილ შენობა ენათესაება საგენერატორო სადგურის უასაღებს — სრულიად გლვე (გვეგნებით შეღებოდ) კედლებზე სხვადსხვა სივანის დიდი შეისრულთაღვანი სარკულებია. განსხვავებულა უკანა უასაღი — დიდი თაღვანი შესასვლელი და ლოჯიის ექვის დაბალსეტიანი თაღელი ქმნიან მარტივ, მუტუველ კომპოზიციას.

(ე) ვ. ი. ღვინის ძეგლი (მოქანდ. ი. ივანოვ-შადრი, არქიტ. ს. წერნიშოვი) დგას წოლხერდის, მდინარის, წყალმიღებისა და სათავო გამწმენდ რაბს შორის წარმოქმნილ კუნძულზე, კლდოვან ქარაღზე, მდინარის პირას (ბრინჯაოს სკულპტურის სიშ. 7 მ, ღია რუხი ფერის გრანიტით მოპირკეთებული პისტიმენტისა 15 მ).


(ზ) ბესარიონ ჭიჭინაძის ძეგლი (მოქანდ. ა. რატიანი, არქიტ. გ. ქავთარაძე) გაიხსნა 1975 წ. 8 ივლ. დგას საგენერატორო სადგურის ტერიტორიაზე, მთავარი ხეივანის ღერძზე, მდ. მტკვრის კლდოვან ნაპირთან. ბუნებრივი თეთრი ქვით მოპირკეთებულ მაღალ (6 მ) კედლებზე გამოსახულია ინე. ბესარიონ ჭიჭინაძის პორელიეფური პორტრეტი (ბრინჯაო, 1,1 მ).



103(ე). ხავთო ხელი

გარდა აღნიშნული ნაგებობებისა, ზ-ის კომპლექსის მშენებლობის დროს აიგო ელექტროგადამცემი ხაზი ზაქეს-თბილისი (15 კმ), ოთხსატრანსფორმატორო ქვესადგური და მუშა-მოსამსახურეთა დასახლება — ერთი ორსართულიანი და რამდენიმე შეწყვილებული, ერთსართულიანი კორტეჯი. ამჟამად ზ-ის

103(ღ). პირანდლი ხახე 1927 წ.





103 (ზ). ურავტენტი

დასახლებას მრავალსართულიანი სახ-
ლებით განაშენიანებული დიდი კ-
თლომონოპოლი ტერიტორია უა-
ვია.

ზ-ის ცალკეულ ნაგებობათა არ-
ქიტექტურა ქართ. საბჭ. არქიტექტურის
განვითარების პირველი წლების
ერთ-ერთი ეტაპური და მნიშვნელო-
ვანი ნიმუშია. დამახასიათებელია
ეროვნ. ხუროთმოძღვრული ფორმების
გამოყენება, მიღწეულია ვუბქციურ
და მხატვრული მხარის ერთიანობა,
ანსამბლურობა.

ბიბლ.: 179.

ბ. ს.

104. კატარა მრთიქელის ეკლესია,
არქიტ. ბ. ღვას დასახლების ჩრდ-
აღმით 400 მ-ზე, გორაკზე. სტი-
ლისტ. ნიშნებით მიეკუთვნება გარ-
დამავალ პერიოდს. ეკლ. დარბაზუ-
ლია (11X6,7 მ), ნაგებია ქვიშაქვით.
დაზიანებულია. შესასვლელი დას-
იდანაა. სწორკუთხა კარი შიგნით და
გარეთ არქიტრავით არის გადახურუ-
ლი. აღმ-ით ნახევარწრიული აფსიდაა.
აფსიდის სარკმლის ორივე მხარეს
თითო სწორკუთხა ნიშია. დას. და
სამხრ. კედლებში თითო თაღოვანი
სარკმელია. აფსიდის წინ, 0,4 მ-ზე
ქვის კანკელი დგას (შემორჩენი-

ლია 1 მ სიმაღლეზე). კამარის შვეი-
ლული საბჯენი თალი აგურისაა. იგი-
ქვის კონსტრუქციებს ვერდნობა. კონ-
ქის და კამარის ზედა სივრცე შერე-
ობის მთელ სივრცეზე შეკრულია პი-
ლასტრებით, რ-ვითც სახურავის კე-
ხის საბჯენების როლს ასრულებენ.
კედლების თაროსებრ ლავგარდანს (შე-
პირწინილია ფრონტონის კუთხეებ-
თან) კორიხ. შემონაკეცები ქე-
ნია.

ბ. პ.

105. სამარხი, არქეოლ. ძ. თარიღ-
დება I ს-ით. აღმოაჩინეს 1924 წ. ზა-
ქესის მუნიციპალიტეტის აგურიის ნა-
გებ სამარხში ნაპოვნია ცისფერი
პასტის მძივები, ბრინჯაოს ბეჭდის
ნატეხი, შინის მომცრო ჭურჭელი,
წითლად გამოშფერი თიხის კოჭობი
და მონეტები: კისარ ავგუსტუსის
(ძვ. წ. 40-14 წწ.), ორი ცალი ვერცხ-
ლის ფული და გოტარხის (40-51 წწ.)
ვერცხლის ორი დრაქმა ინახება სა-
ქართვ. სახელმწ. მუზეუმში.

ბიბლ.: 146.

ჯ. გ.

ზედგზენი

106. ზედგზენის კოშკი, არქიტ.
ისტ. ძ. მდებარეობს ხშირი ტყით და-
ფარულ ზედგზენის მთის კეხზე (ზ. დ.

106(ა),(ბ). ხეობის ხელი ნაპირ-აღმ-იდან



1390 მ), საგურამოს სამხრ-ით ნ. ც-ზე. კომპლექსში შედის იოანე ნათლისმცემლის ეკლესია, ციხე-გალავანი, კლდეო ნაკვეთი სენაკები. ზედაზნის მთას სახელწოდება მიუღიო ოდენადე აქ აღმართული კერპის - ზადნის სახელიდან. ისტ. ცნობებით ზედაზნზე ჯერ კიდევ II ს-ის დასაწყისში (109 წ.) მდგარა ციხე-სიმაგრე (არ-შემორჩენილი).

VI ს. შუა წლებში სირიიდან სამ-შობლოში დაბრუნებულმა ქართველმა, მოღვაწეთა ჯგუფის ე. წ. ასურელი მამების მეთაურმა იოანემ შეარჩია „შოთი... მახლობლად მცხეთის აღმოსავლეთით-რე და ცხოველ-და ჯუარასა ჩრდილოით კერძი“, „ადვი-და მთასა მას მაღალსა, რომელსა ჰქვან ზედა-ზადენ“. აქ „პოვა მცირე ქუბი და შექმნა იგი წმიდად ეკლესიად, და დაემკვიდრნეს მუნ“. ამის შემდეგ ეწედა იოანეს ზედაზნელი. აქედან იოანეს თავისი მოწაფენი დაუზახენია სამოღვაწეოდ ქართლისა და კახეთის სხვადასხვა კუთხეში, ხოლო თვითონ ერთ-ერთ მოწაფესთან ერთად დარჩენილა ზედაზნე-ღრმად მოხუცებული იოანე 573 წელს გარდაიცვალა. მისმა მოწაფეებმა და თანამოღვაწეებმა იოანეს გვაში ჯერ თათის მონასტერში დაკრძალეს (შოან-ნიათ, რომ იოანეს მოწაფის თათას მიერ უნდა იყოს აშენებული ქსურის წმ. გიორგის სამნავიანი ბაზილიკა), მაგრამ მალე, წმინდანის ანდერძის თანახმად, „დიდითა პატივითა ადიევ-ნეს ადგილსავე თვისსა და მითვე ელეს-კუბთა დასაუბნეს ნაწილნი მონისი და შემდგომად მისსა აღმუშენეს ეკლესია“. იოანე დასაფლავებული იყო მისთვის საცანგებოდ აშენებულ გვე-ტერში. VIII ს-ის შესაბამის მოთხრობებში კათალიკოსმა კლემენტოსმა აქ აავ-

აშენდა ბაზილიკის კარიბჭე, მიქაე-ლის დროს - სალიაკენე, მისხელის მიერ - „აქლდამასა თანა“ ეგვიპტის, ზაქარიამ X ს-ის ბოლოს „ეკლესია განადიდა“, სამოელმა „მარინა ქეთი-კრითა ქმნა“ და სხვ.

ზედაზნის ციხე და მონასტერი XI ს-მდე კახეთის სამეფოს მისაღო-მებს იცავდა. 1101 წ. დავით აღმაშე-ნებელმა ზედაზნის ციხეში თავშეუ-რებელი თურქ-სელჩუკთა და კახეთის მეფის კვირიკეს ლაშქარი საბოლოოდ განადგურა. მან კახთა მეფეს „წარუ-ღო ციხე ზედაზნი“ და თავის თანა-მებრძოლს ნიანია ბაკურიანს გადასცა.

1479 წ-დან ზედაზნის მონასტერი ზედაგვიმე-გურამიშვილების საგვარეულო საძვლე იყო. 1705 წ. აქ სა-მონასტრო ცხოვრება დროებით შეწყ-და. XVIII ს-ში აიგო სამრეკლო და ბერის საცხოვრებელი სენაკი. ამჟამე საუკუნეში ეკლესია განაახლა კათა-ლიკოსმა დომენტომ. XIX ს., ეპისკო-პოს ალექსანდრე ოქროპრიძის წი-ნამძღვრობის დროს, ეკლავ განახლდა სამონასტრო ცხოვრება. ეკლესია გა-დასხურეს „რკინის სახურავით“, დას-ის ეკლესიო გაჭრეს შესასვლელი, მოაწვეეს განასვლელი საკურობეკლი-დან სამკვეთლოში და სხვ. 1889 წ. ეკლესია შეაკეთა გურია-სამეგრელოს ეპისკოპოსმა ალექსანდრემ.

1915-22 წწ. მონასტერი გააპრტახ-და. 1926-27 წწ. ეკლესიის X-XI სს. კანკელის ფრაგმენტები გ. ნუბინა-შვილის ხელმძღვანელობით ააწყო ა. ოლინკეიჩმა (ინახება საქართვ. ხელნაწ. სამცხემ. მუზეუმში). 1938 წ. საქ. სსრ სასოკომპლექსთან არსებულ-მა ხელოვნ. საქმეთა სამმართველ-მა ხელოვნ. საქმეთა სამმართველ-მა დაიწყო განყ-ბამ ჩაატარა განა-შენებელი სამუშაოები. 1970-71 წწ.

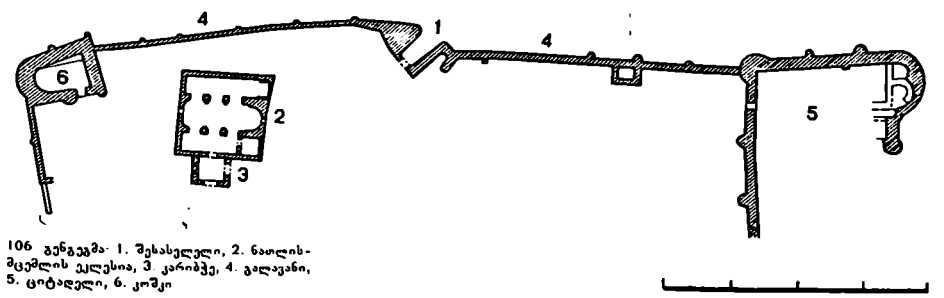
კის ფილები, გახსნეს იოანე ზედა-ზნის საულავი და დაადგეს ახალი ქვა; ინტერიერში შეკეთდა კედლ-ები, გასწორდა საფეხურები; მონა-გრიეს ტურესის გვიანდელი მოაშე-ნები; კელიტორია გაიწმინდა და კე-თილომეწყო; ნაწილობრივ შეკეთდა გალავანიც.

საქ სსრ სასოკომპლექსი 1946 წ. 17 იანვ. დადგენილებით ზედაზნისსა და საგურამოს ტყეები ნაქრძალდაა გამოცხადებულნი.

(ა) ნათლისმცემლის ეკლესია სამნავიანი ბაზილიკაა. ნაგებია რიყისა და ნატეხი ქვი: გამოყენებულია აგური და შირიმც-ველ. გემბით თითქმის კვადრატული (13,5X13,4 მ). შესასვლელი ორი აქვს,

სამხრ-ისა კარიბჭიანი, დას-ისა XIX ს-შია გაჭრილი.

შუა ნაეი ვიწრო და მაღალია, აქვს ნახევარწრიული ღრმა აფხილი. სა-კურთხეველი ორი საფეხურითაა ამაღ-ლებული. მის ეკლეს კელტის მსა-ხურეთა დასაჯდომი გასდევს. შუაში წინამძღვრისათვის საცანგებო დასაჯ-ღომია გაკეთებული. შუა ნაეში მარ-ტიკაჰიკიტელებიან ორსაფეხურიან მი-ლასტრებზე დამუარებული ორი ნა-ხევარწრიული სახუენი თალია. აღმ-იო და დას-ით თითო თაღოვანი სარე-ველია, სამხრ-ით - ორი. დას. ეკლეს-ში გაჭრილი შესასვლელი აცდენ-ლია ნაეის გრძიდ ღარს. შუა ნაეი სამხრ-ისა და ჩრდ-ის ნაეებს თაღო-ვანი გასასვლლებით უკავშირდება. გასასვლლებს ზემოდ, შუა ნაეის

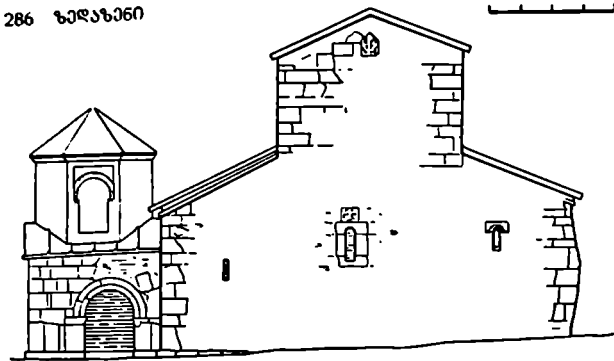


106 გეგვაჰა: 1. შესასვლელი, 2. ნათლის-მცემლის ეკლესია, 3 კარიბჭე, 4. გალავანი, 5. ციტადელი, 6. კოჰე

სამნავიანი ბაზილიკა და იოანეს ეგე-ტერი მასში ნართო, როორც ბაზი-ლიკის ჩრდ. ნაეის შემადგენელი ნა-წილი. შემდგომ მონასტერი გაშენ-და და კეთილომეწყო. წინამძღვარ-გაბრიელის დროს, IX ს-ის I ნახ-ში,


საქე. სამეცნ.-სარესტ. საქ. სახელოს-ნომ ჩაატარა აღდგენითი, საკონსერ-ვაციო და კეთილომეწობის სამუ-შაოები (ხელმძღ. ნ. ნუბინაშვილი): შეკეთდა ფანალები, შეიცვალა გადა-ხურვა, ნაწილობრივ შეიცვალა იატა-

კედლებზე ცრუ თაღები. ჩრდ-ის ნაეი გრძელი და დაბა-ლია. მისი აღმ. ნაწილი წარმოლ-გენს დარბაზულ ეკლესიას, რ-შიც იოანე ზედაზნელია დასაფლავებუ-ლი. ეს ეკლ. ნაგებია ქვიშაქვითა და

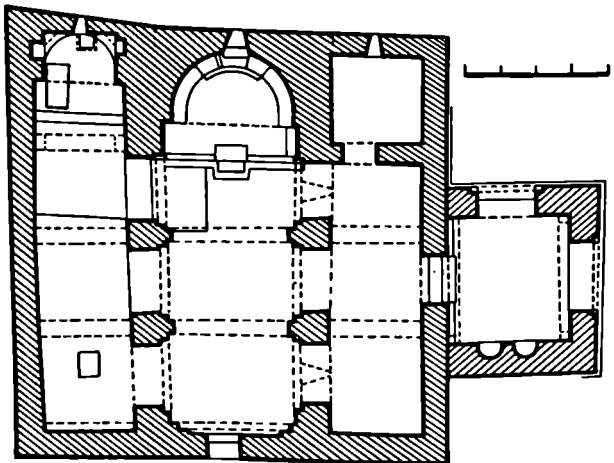


106(ა), აღმ. ფასადი, ვანოი განაკვეთი აღმ. კენ, გვერდი

დანი გასდევს. საკურთხეველი ოთხი საფეხურიითაა ამოღლებული. კონქში, აღმ-ით ერთი სწორკუთხა სარკმელია. მის ქვეშ, ოდნავ სამხრ-ით სატრაპეზო ქვა დგას, ხოლო სამხრ-ისა და ჩრდ-ის კედლებში თითო ნიშია. იოანე ზედახედი, „პატრიოსანი ლუხ-კუბა“ (გადაკეთებულია XVII ს.) ჩრდ. კედლიდან ერთი შესწავლილი საკურთხეველია შეკრილი. ჩრდ-ის ნაეის დას. მონაკვეთის ცენტრში წყლის აუზია. სამხრ-ის ნაეის აღმ. ნაწილში სამკვეთლოდ და საღიაკვეთელ გამოყენებული ოთახია, რ-საც აღმ-ით ერთი სარკმელი აქვს.



ეკლესიაში შემორჩენილია მოხატული ობის (ბ) ძლიერ დაზიანებული ფრაგმენტები. საკურთხევის მხატვრობა ორ რეგისტრად იყოფა. ზედა რეგისტრში კომპოზიცია თითქმის მთლიანად ჩამორცხვილია. ძნელად გაირჩევა იოანეს თავი, მაცხოვრის მდიდრულად მორთული ტახტის ნაწილი და ღუბსადგამი. კონქში გამოსახულია კედლები. მეორე რეგისტრში ეკლესიის მამათა მოწიფალო აგურისფერი აბრისებია. წმინდანები წარმოდგენილი არიან ფრონტალურად, მთელი ტანით. ამგვარად გამოხატულ წმინდანთა ფიგურების ნაშთები შემინევა სარკმლის წითლბუნებუ ეკლესიის დარბაზში სამხრ-ით, აღმ-იდან პირველი ბურჯის ჩრდ.-დას. წიბოზე შემორჩენილია წითური ოქრას ფონზე შავი საღებავით შესრულებული მარტივი ორნამენტის (წრეების ჯაჭვი) ფრაგმენტი. მონუმ. ხასიათით, მკაცრი ნახატი და ნათელი კოლორით (თბილი მოწითალო-აგურისფერი და ოქროსფერი ოქრა) საკურთხევის მხატვრობა განვით. ფეოდ. ხანით თარიღდება. დანარჩენი ფრაგმენტები XVII ს-ისაა.



ჩრდ. ნაეის აღმ. მონაკვეთში გამოსახულია ცხენზე მჯდომი წმ. გიორგი, რ-იც გველუშას კლავს. აფსიდის გვერდით მონანს წმინდანი წიგნით ხელში. წმინდანთა მთლიანი ან წელზედა ფიგურებით შეესაბუთა იმავე ნაეის სამხრ. კედელი, კანკლის ჩრდ. ნაწილი და ჩრდ.-აღმ. პილასტრი. ფიგურის (კტიტორი?) აბრისები გაირჩევა მთავარი ნაეის დას. კედლის სამხრ. ნაწილშიც. მხატვრობაში გამოყენებული ორნამენტული მოტივები იმეორებენ გვიანდ. ფეოდ. ხანის მონუმ. მხატვრობაში და მინიატურებში მტკად გავრცელებულ დანიულ ქსოვილთა სახეებს.

შრიმის თლილი კვადრებით. მისი აღმ. აფსიდი სწორკუთხაა, გადახურულია ნალისებრი კონქით. ერთიან ქვაში გამოყვანილი კონუსური ტროპეები არ წარმოადგენენ კონქის ნახევარწრის უშუალო საურდენებს, რადგან მათ ზემოთ კედელი ოდნავ დახრილია.

ნალისებრი კამარა ეყრდნობა პროფილირებულ კრონშტეინებზე დამყარებული სახეჯე თაღს. ხოლო სატრიუმფო თაღი - აფსიდის კუთხეებთან ჩასული პროფილირებულ კამიტლებს. ინტერიერში კედელს კამარის ქუსლის ღონზე პროფილირებული ლავგარ-

ნათლისმცემლის ეკლესიის ჩრდ-ისა და დას-ის ფასადები სრულიად

მოურთველია, აღმ-ისაზე სხვადასხვა სიმაღლეზე სამი სარკმელია: ჩრდ. ნაეის (ოიანე ზედახელის ელესიის) სარკმელს ოდნავ პროფილირებული სათაური აქვს, ხოლო შუა ნაეის სარკმელს განედლებული ჯერის რელიეფიანი ქვა აქვს. ფასადის ქვითან ჩასმულია ჯერისრელიეფიანი ფილა.

ეკლესიის სამხრ-დან თლილი ქვიშა მოპირკეთებული XVIII ს-ის კვადრატული კარიბჭე მკვირის შესასვლელი სამხრ-დანაა. კარიბჭეს კონსოლებზე დაყრდნობილი ფართო თალი აქვს. კარიბჭის ცილინდრული კამარა კონსოლებზე დამყარებულ ორ საბჯენ თაღს ეყრდნობა. დას. კედელში ორი ნიშაა. აღმ-ით კონსოლებზე დამყარებული თაღოვანი რიბოთა კარიბჭეზე აგური ნაგები, ოთხმხრივ თაღოვანი სარკმლებით გახსნილი სამხრ კედლის რეაჩხნავა ფანჯანტური დას. თაღები ნახევარწრიულია და სწორკუთხ ჩარჩოვშია ჩასმული. სამხრეკლის ხერხულად დაწყობილი აგურის ლავგარდანი აქვს.

(ა) ციხე-ვაღავენი (28X134,5 მ) ძირითადად XVII ს-ით თარიღდება (ზოგიერთი ნაწილი განივით. ფორ. ხანას მიეკუთვნება). ნაგები რივის ქვით. გამოყენებულია თლილი კვადრები და აგურიც. ძლიერ დაზიანებულია. ციხე-ვაღავენი ეკლესიის სამი მხრივ ეგლება (სამხრ-ით მოუვალი ციცაბო კლდე) ეკლესიის ჩრდ-დას. მხარეს კოშკითა და ბურჯით შექმნილი ეიწრო შესასვლელია. იგი კამარით (შემორჩენილია კამარის ქუსლები) ყოფილა გადახურული (აგური ნაგები შესირულთიანი შესასვლელი და რკინის ჭიშკარი ახალია). შესასვლელის დას. წრთხლში ორი თლილი კვადრია ჩასმული. ზედა გადატეხილ კვადრზე ამოკეთილი მხედრ. წარწერა (დაზიანებულია) სტილისტ. ნიშნებით XV ს. მიეკუთვნება. შესასვლელთან მდგარ საქაოლ მადლ კოშკს გვეგით უსწორი წრის ფორმა აქვს. მასიური პირველი სართული ბურჯის მსგავსია. კოშკში შესასვლელი (შემორჩენილია კარის ქვედა ნაწილი) მოერ სართულზეა, სამხრ.-დას-ით.

გალავნის ჩრდ-დას-ის კუთხეში მდგარი კოშკი გვეგით უსწორი მართკუთხედიანია. მისი დას-ის მხარე მომრგვალებულია, ხოლო აღმ-ისა-სწორი. შესასვლელი სამხრ-აღმ-ით, ორ ბურჯს შორისაა (ბურჯებს წრთხლ-ის არეში ვერტ. ღრმულები გასდევს). კარი და კოშკის იატაკი მიწის დონიდან შემადლებულია.

გალავნის დას-ისა და ჩრდ-ის კედლებთან ნაგებობები მდგარი (შემორჩენილია სამირკმლები). გარედან გალავანზე მიღებულია ერთბაშისაგან თითქმის თანაბრად და-


შორებული ნახევარწრიული კონტრ-ფორსები.

გალავნის აღმ-ით ციტადელის ნანგრევებია. ციტადელში შესასვლელი დას-დანაა. შიდა ეზო ეკლესიის ეზოსთან შედარებით საქაოლ მაღალია. მის ჩრდ.-აღმ. მონაკვეთში ნაგებობათა კვალი ჩანს.

(ღ) სენაკები გამოკეთილია ციცაბო მთის ფერდში, ნათლისმცემლის ეკლესიის სამხრ.-აღმ-ით, თარიღდება ფორდ. ხანით. სენაკებთან მისულა ეიწრო ბილიკებით შეიძლება. აღმ. სენაკის (3,9X4,4 მ) სამხრ. (საფასადო) კედლის ქვედა ნაწილი რივის ქვით არის ნაგები, ზედა - აგური (მთის ფერდის გამაგრების მიხედვით ქვის წუბა გრეხილებზეა კარის დას-ითაც). კარი და სარკმელი სამხრ. კედელშია გაჭრილი. სენაკის ჭერი უსწორმასწოროა. აღმ. ნაწილში აგური ნაგები ბუხარია (XIX ს.). ხოლო სამხრ.-აღმ. ნაწილში - ეკლესიის მაგილისმაგვარი შვერილი. სენაკის აღმ-ით, მთის ფერდში ამოღებულია 2,5-3 მ სიღრმის ორმო (სურსათის შესახახი), რ-ის კედლები ამოშენებულია აგური. ორმოს დას-ით 10 მ-ზე მცირე ზომის დაბლაკვრიანი სენაკია, რ-აც შესასვლელი სამხრ-დან აქვს.

ბიბლ.: 119; 163; 342; 349; 361. ანდლ. ნ., დ. ფ.

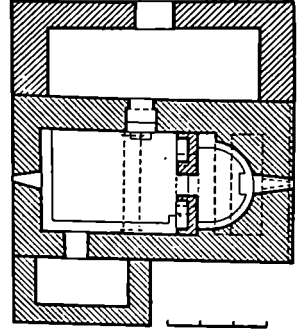
106(ღ). გავა



ზამო ნიჩისი

(ნიჩისის სოფსაბჭო)

107. მალსანი უზნური, არქიტ. ძ. დგას სოფლის ჩრდ-ით 1,5 კმ-ზე, ტყეში. 1975 წ. ძ. შეუკეთებიათ და მისთვის პირვანდელი სახე შეუკვლიათ. ეკლ. დარბაზულია (7,7X4,9 მ), ნაგებია ხაშულო ზომის ქვიშაქვით. შესასვლელი სამხრ-დანაა. აღმ-ის ნახევარწრიულ ფსიღში ერთი სარკმელია. ორნავ შემაღლებული საკუთხეხველი დარბაზისგან გამოყოფილია ქვის კანკელი. ეკლ. გადახურულია ნახევარწრიული კამარით, რ-ც შეიღულ კაპიტელებზე დაყრდნობილ საბჯენ თაღს ეყარება. დას-ის კედელში ერთი თაღოვანი სარკ-



107. გავა

მელია. ინტერიერი და ფასადები შეთეთრებულია. ეკლესიაზე სამხრ-ით და ჩრდ-ით სწორკუთხ სათავსებია მიშენებული. ჩრდ-ის მინაშენი დანეგრულია სამხრ. მინაშენს კარი სამხრ-ითა აქვს, ხოლო ჩრდ. მინაშენში შეასასვლელი ეკლესიის ჩინა. კედელშია გაჭრილი.

მ. ქ. 108. შანთაბის ეკლესია, სამარინ-პანი და ნანოწმური, არქიტ., არქელ. ძ. დგას სოფლის სამხრ-ით 2 კმ-ზე. აგებულია IX-X სს-ში.


3. საშუალებითიან ბაზილიკაა (11,6X10,8 მ), დგას ერთსაფეხრიან ცოკოლზე, ნაგებია ნატეხი ქვით. ეკლ. ძლიერ დაზიანებულია - კედლები ზოგად სამირკმლამდე დანგრეულია.

სამივე ეკლესიას აღმ-ით მართკუთხედილ ჩახსული ნახევარწრიული აფსიდი აქვს. შუა ეკლ. (სივ. 3,3 მ) გვერდით ეკლესიებთან ჩრდ. ეკლესიის სივ. 2,3 მ; სამხრ. ეკლესიისა 2,6 მ) შედარებით განიერია. მის აფსიდში შემორჩენილია ერთი სარკმელი, ხოლო დარბაზის ჩრდ. კედელთან - ორი პილასტრი. შუა ეკლ. გვერდით ეკლესიებზე თითო კართი უკვე შირდებოდა. ეკლ. გადახურული ყოფილა ბრტველი გვერდებიაკეცილი კამარებით.

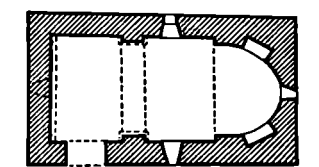
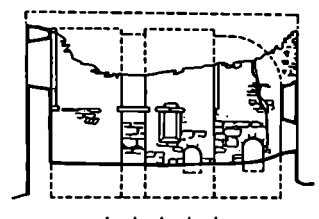
3. მ-ის გარშემო გამოვლინდა (ა) სამაროვანი და (ბ) ნასოფლარი.

ეკლესიის აღმ-ით, 10 მ-ზე გამოშენებულია ოთხ-ოთხი ფლაკეითი შედგენილი და ფლაკეებით გადხლებული ორი კაპეუთი (1,7X1 მ: 2X1 მ), ხოლო 50-60 მ დაშორების ნატეხი ქვით შევიდრად ნაგები კაპიტალური შემნობა (სასახლე?) ნანგრევებია. შემნობა გვერდებიაკეცილი კამარითყოფილა გადახურული. ეკლესიის ჩრდ.-დას-ით 100 მ-ზე დიდი ლო-

ღებთ ნაშენი ნაგებობის (ციხე-კოშკი?) ნაშთები ჩანს. ზღაპარულად აკრეფილი არქეოლ. მასალები (თიხის ჭურჭლის ნატეხები, კრამიტი) და ქვაუთების მიხედვით ვანთების სამაროვანი და ნასოფლარი დათარიღებულია IX-X სს-ით. გ. თ. 109. სამაროვანი, არქეოლ. მ. მღებარეობს სოფლის განაპირას, სოფ. დიდგორისაკენ მიმავალი გზის ორივე სპირზე. თარიღდება აღმინდ. ფეოდ. ხანით. ს. გათხარა მშპ-მ (ხელმძღვ. ა. ავაქიძე). აღმოჩნდა შიქარი 0,45-1,15 მ სიღრმეზე ჩადგმული უხეშად დამუშავებული ქვიშაქვის ფილებიდან შედგენილი ქვაუთები. სამარხები უმეტესად ხაოჯახო-კოლექტიური. დაკრძალვის წესი ქრისტიანულია. სამარხთა უმეტესობა უჩვენებარია. ბ. თ. 110. სამაროვანი, არქეოლ. მ. მღებარეობს სოფლის ჩრდ-ით 1,5 კმ-ზე, ადგილ ფეოქრიანთ ხათიძე. თარიღდება ფეოდ. ხანით. ნიაღვრისაგან გამოშვლებულია აღმ-დან დას-კენ დაშხრობილი ქვიშაქვის ფილებით ნაგები ქვაუთები. აქვე შემორჩენილია ნახალარი ბუდეები. ირ. შ.



რავი და სამხრ. კედლის დიდი ნაწილი. შესავლელი სამხრ-დანაა. აღმის ნახევარწრიულ აფსიდში ერთი სარკმელი, რ-ის ორივე მხარეს თითო თაღოვანი ნიშია. ერთი ასეთივე ნიში ჩრდ. კედელშია; დარბაზის სამხრ., ჩრდ. და დას. კედლებში თითო სარკმელია; გრძივ კედლებზე პილასტრებია. ეკლესიას აფერის ოთხ-საფეხურიანი ლავგარდანი აქვს. გ. თ. 111.



თელოვანი

(ღლების სოფლები)

113. ქვასმარხი

115. გრძივი განაკვეთი ჩრდ-კენ, გვერდი

111. ბაჰაჰას სამაროვანი, არქეოლ. მ. მღებარეობს სოფლის ჩრდ-აღმ-ით 2 კმ-ზე, დიდგორის მთის ბიძას, დარეც ველზე. თარიღდება აღმინდ. ფეოდ. ხანით. 1971 წ. მ. გათხარა იმ ინ-ტის დღების სეზონის არქეოლ. ექსპედიციამ (ხელმძღვ. რ. აბრამიშვილი). გაითხარა ორი ტიხის ინდივიდუალური სამარხები: ქვიშაქვის ფილებით შედგენილი ქვაუთები და ქვის ფილებით გადახურული ორნოსამარხები. ქვაუთებში მიცვალებულებში დაკრძალულია გულადმა გეოლოგი, თავით დას-კენ, ომოსამარხებში კი მიცვალებულები წყნარ გვერდზე, ხელფეხმორილი. სამარხებში აღმოჩნდა ნახევრად ძვირფასი ქვებით შემკული ბრინჯაოს და რკინის სხვადასხვა ტიხის საკონძები, მძივები და სხვა საშაულები. ბ. ს. ის შესავალი სამარხები აღმოჩენილია მცხეთაში, სამთავროს ველზე. მოპოვებული მასალა ინახება ჰმ-ში. ბ. თ. 112. ნაშთხალარი კოროსუხვი, არქეოლ. მ. მღებარეობს სოფლის სამხრ-ით 1,5 კმ-ზე. თარიღდება ფეოდ. ხანით. უცნაოთ დავარდნილი ნაშთხალარზე შემორჩენილია რიყის ქვით ნაგებ შემნათა ნაშთები. გვ. ჯ. 113. სამაროვანი, არქეოლ. მ. მღებარეობს თბილისის ჩრდ-დას-ით 7 კმ-ზე, დიდგორის მთის აღმ. ფერ-

დობზე, ნატეხების სერზე, უკეია 1 კმ-მდე ფართობი. თარიღდება IV-VII სს-ით. 1971 წ. გათხარა იმ ინ-ტის ექსპედიციამ (ხელმძღვ. რ. აბრამიშვილი). ნ-ზე გამოვლინდა ქვიშაქვის გათლილი ფილებით შეკრული ქვაუთები, რ-ებიც ერთი ან ორი მ-ითაა ერთმანეთს დაშორებული და მიწის ზედაპირიდან 0,5-1 მ სიღრმეზეა ჩადგმული. სამარხთა უმრავლესობა კოლექტიურია. თითოეულ მათგანში დაკრძალულია 2-5 მიცვალებული, გულადმა, გამოტლი, თავით დას-კენ. სამარხში აღმოჩენილი ინვენტარი (ოქროს, ბრინჯაოს და რკინის საშაულები, საკონძები და სხვ.) ინახება ჰმ-ში. 114. მანჯმარა, არქეოლ. იტ. მ. დღავს სოფლის ჩრდ-ით 1 კმ-ზე, ტუეპი. თარიღდება ფეოდ. ხანით. კლდის ქვისაგან გამოთლილი ვერტიკ. ერთმანეთისაგან იყო გამიჯნული პარატრონების, სვეტიცხოვლის ტაძრის და მდლაშვილების მამულები. გვ. თ. 115. ვმ. ნინოს ეკლესია, არქიტ. მ. დღავს სოფლის ჩრდ-აღმ-ით, ხასაფლობზე. თარიღდება გვიანდ. ფეოდ. ხანით. გვლ. დარბაზულია (9,83X5,85 მ), ნაგებია აგურითა და ქვიშაქვით. დარბაზის კედლები: ჩამონგრეულია სახუ-

116. ჯოიანის ვმ. ბიორგის ეკლესია და ნასოფლარი, არქიტ., არქეოლ. მ. გულ. დღავს სოფლის სამხრ-დას-ით, 500 მ-ზე, ფერდობზე; ხეივანის მარცხ. მხარეს. თარიღდება გვიანდ. ფეოდ. ხანით. (ა) გვლ. დარბაზულია (6,65X4,5 მ), ნაგებია ქვიშაქვითა და კირის ხსნარით. დარბაზის კედლები: ჩამონგრეულია სახურავი და სამხრ-ის კედელი. შესავლელი სამხრ-დანაა. აღმ-ის ნახევარწრიულ აფსიდში ერთი სარკმელია, რ-ის ორივე მხარეს თითო თაღოვანი ნიშია. უახადები მოპირკეთებულია დიდი ზომის რეკულარულად ნაწყობი ქვიშაქვით. კარის არქიტრავის ქვეშეკერი ყოფილა მიშვებული (შემორჩენილია ფრაგმენტები). გვლ. დღავს ფეოდ. ხანის (ბ) ეკლესია აგურითა და ქვიშაქვით, რ-ის ამჟამად ტერიტორიაზე, რ-ის ამჟამად ტიხით არის დაფარული. შემორჩენილია ქვიშაქვის შემნათა ნაწარგები. გ. თ. ჰმ. ჯ. თელოვანის ეკლესია, თელოვანის სოფ. ქსოვრისი, თელოვან-

თხიზვალი

(ლისის სოხაბუკო)

117. თხიზვალი, სოფელი, ისტ. ძ. მღებარეობს თრიალეთის ქედზე, ლისის ტბის დას-ით, მცხეთიდან 20 კმ. წერილობით წყაროებში თ. (თხიზლოვა, თხიზონარა) პირველად XV ს-ში იხსენიება. XV ს-მდე სოფელი გაბაშვილების მფლობელობაში იყო. 1466 წ. მუყე კონსტანტინემ ოგი ჯავახიშვილებს უწყოლობა, ხოლო XVIII ს-ის დასაწყისიდან თ. ციციშვილების ხაზლობებლია.

ბძლ.: 82.

ფორ. გ.

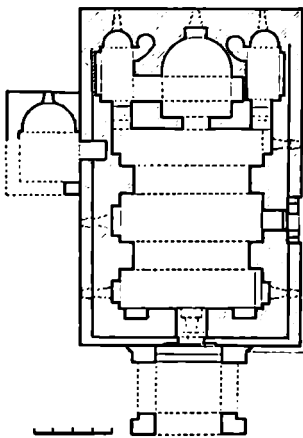
118. სასახლემ და ქაშხისმედი, არქიტ. ძ. მღებარეობს სოფლის დას-ით 2 კმ-ზე, ლისის ტბის მიდამოებში, გაბაშვილითა ნასახლარზე. თარიღდება XVII-XVIII სს-ით.

კომპლექსში შედის სასახლე, წმ. გიორგის ეკლესია, რ-საც ჩრდ-ით მიშენებული აქვს ეგვიპტური და ლათინური შობის ეკლესია. ორსართულიანი სასახლიდან შემორჩენილია მხოლოდ პირველი სართულის ფრაგმენტები; ჩანგრეულია ეკლესიების სახურავი; სასახვეროდ დანგრეულია ეგვიპტური. კომპლექსის შენობები ნაგებია აგურით. წმ. გიორგის ეკლესიის გრძივ და დას-ის კედლებზე გასამარგებლად მოკვიანებით ნატეხი ქვის დამატებით ეკლესია მიშენებული.

(ა) სასახლე გვეგვით სწორკუთხაა (11,5X15,4 მ), შესასვლელი სამხრ-დან აქვს. კარის ორივე მხარეს თითო მოზრდილი ნიშია. დას-ის კედელში უფრო მომცრო ნიშებია. პირველი სართულის შეისრული კამარა პილასტრებზე დაბჯენილ ორ შეისრულ თაღზე ყოფილა დამყარებული. აღმ-ის კედელი გამარგებულია მძლავრი კონტრფორსებით.

(ბ) წმ. გიორგის ეკლესია დარბაზულია (17,8X11,4 მ), ქვიონა ორი შესახველად - დას-ითა და

სამხრ-ით. მოკვიანებით დას-ის კარი სწორკუთხა სარკმლად გადაკვეთილია. აღმ-ით დრმაფსიდიანი საკურთხეველია, რ-ის ჩრდ-ით სამკვეთლოა, ხოლო სამხრ-ით - სადიაკენე. ამ სათაფსებს აღმ-ით ნახვეარწიული აფსიდები აქვს. სამკვეთლო საკურთხეველს კართი უკავშირდება. სამკვეთლოსა და სადიაკენის თავზე საიდუმლო ოთახებია, რ-ებშიც მოხვედრა სამკვეთლოს აღმ. კუთხისთან, კედელში დატანებული კობით შეიძლება. ამ ოთახების გვეგვა სამკვეთლოსა და სადიაკენის გვეგვის ანალოგიურია. საკურთხეველს, სამკვეთლოს, სადიაკენესა და საიდუმლო ოთახებს აღმ-ით თითო სარკმელი აქვთ. საკურთხეველი დარბაზისაგან გამოყოფილია ქვის მძლად კანკელით, რ-ის ქვედა ნაწილში სა-



118(ბ). გვეგვა

118(ბ). გრძივი განაკვეთი სამხრ-კენ

კურთხეველში, სამკვეთლოსა და სადიაკენეში შესასვლელი შეისრული ოთახებია. კუთხის ზედა ნაწილი ხაზოვანი ლილვებით დაყოფილია საბტბის ჩასახველ 161 სწორკუთხედად. საკურთხეველი მხარეს კანკელ-ზე წმინდა მკვეთრი ხაზებით სავარგულო ვერბია ამაკვეთილი.

დარბაზის შეისრული კამარა მხოლოდ შეისრულბზე დამყარებულ ორ თაღს ეყრდნობა. თაღების საურდენი შერეული სამხრ-ისა და ჩრდ-ის კედლებზე ქმნილია დრმა შეისრული ნიშები. ჩრდ-ის კედლის ნიშებში სარკმლებია გაჭრილი, ხოლო სამხრ-ისაში - ერთი სარკმელი და კარი. დას-ის კედელზე შეისრული ნიშებია ორ რიგად. ამ ეკლესიის ზემო ნაწილის ცენტრში, განიერ შეისრულ ნიშში განიერი სარკმელია გაჭრილი. ეკლ. შიგნიდან შელესილია. კედლები შექმულია თარახული ხაზებითა და ორნამენტული მორტივებით.

ეკლესიის სამხრ-ის ფახაღზე, კედელში ჩასხულ ქვაზე შის საათია ამაკვეთილი, ხოლო აღმ-ის ფახაღის ზემო ნაწილში - გოლგოთის ჯვარი. ეკლესიას შემოვლენული აქვს ქვის ლაგარდანი.

ეკლესიას დას-ითა და სამხრ-ით კარიბჭეები ქვიონა მიშენებული. შემორჩენილია მხოლოდ დას-ის კარიბჭე (4,6X5,5 მ), რ-იც სამი მხრივ გახსნილია შეისრული თაღებით. გარედან თაღები ჩასხულია სწორკუთხა ჩარჩოში და მართულია აგურის შეუული და თარახული წყობით.

წმ. გიორგის ეკლესიას ჩრდ-იდან მიშენებული აქვს (ა) ეკლესია მშობლის დარბაზული ეკლესია (5,5X3,8 მ) შესასვლელი დას-დანაა. აღმ-ით, ნახვეარწიულ აფსიდში ერთი სარკმელია. ეკლ. შიგნიდან შელესილი ყოფილა.

ბძლ.: 361.

ხ. პ.

ბალოზნის წმ. გიორგის ეკლესია,

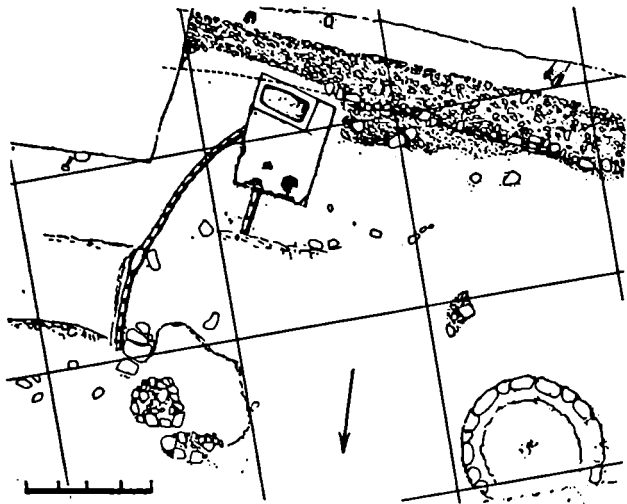
ის, მცხეთა, კალოზნის წმ. გიორგის ეკლესია

პარსანი

(მცხეთის ხაქალაქო საბუკო)

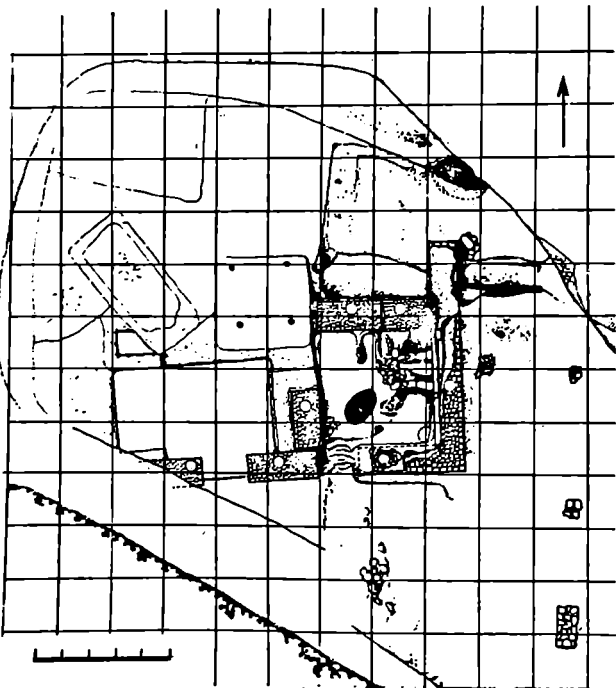
119. მითუნეთა ნამოსახლარი, არქელ. ძ. მღებარეობს თბილის-მცხეთის სააღტ. გზის მე-17 კმ-ზე, კარსნიხების მარჯვ. ნაპირზე. თარიღდება მე. წ. I და ახ. წ. I-III სს-ით. ძ. 1975 წ. გათხარა იამ ინ-ტის მშამამ (ხელმძღვ. ა. ავაკიძე). კომპლექსში შედის: ნამოსახლარი, საწარმოო უბანი და სამაროვანი.





119. კიდრავლიური ხსნარით ნაგები საწნა-ბელი

119. გენგვმა



(ა) ნამოსახლარი ტერასულადა განლაგებული ბორცვის თემსა და ძირში. გამოვლინდა კარგად გამოკეთილი სამი საშენი. უენა. საცხოვრებელი შედგებოდა საცხოვრ. სახლისა და მსუბუქი კონსტრუქციის დამხმარე ნაგებობებისაგან. გვერდით თხემისა შერობები ნაგებია ნატეხი ქვიშაქვითა და ტალახით. მათი უმეტესობა გადახურული ყოფილა მცხეთური ღარიანი და ბრტყელი კამითებით. თიხის იატაკის ცენტრ. ნაწილში ქვითა და თიხით ნაგები კერებია. ნამოსახლარზე დიდი რაოდენობით გამოვლინდა მოვარდისფერი-მოწითალოდ გამოშფარი თხელკენიანი სამეურნეო დანიშნულების კერამიკა (ქვევრები, დერგები), სურისა და სამხარეულოს თიხის კურქელი (ჯამები, ხელადები), ლითონისა და თიხის ქანდაკებები, რკინის დანები, მიწებები, ქვის სატყორცნი ჭურვები, ძეღის საკინძი, სინოპური ამფორის ძირი.

(ბ) სახელოსნო უბანი მდებარეობს ნამოსახლარის აღმ-ით 60 მ-ზე. აქ გამოვლინდა თიხის ჭურჭლის გამოსაწვავი ჭურვები და მასთან დაკავშირებული უარდლის ტიპის ნაგებობების ნაშთები. ჭურვების ნაწილი ორსართულიანი ყოფილა. მათი ქვედა — საცეცხლე განყოფილება გადახურულია ალიზის დიდი აგურებისაგან შეკრული თაღებით, რ-ებშიც ცეცხლის ამოსასვლელად ღია აფილებია დატოვებული. ალი ალიონდა მეორე სართულზე, სადაც ჭურჭლის გამოწვა ხდებოდა. საწარმო უბანზე გარდა ე. წ. ვერტ. ჭურვებისა არის აგრეთვე ოვალური გუმბათისებრთაღიანი ჭურა. საწარმოო უბანზე, ჭურვებში და მათ მახლობლად აღმოჩნდა წითელი წერნაქით მოხატული გვიანდ. ელინისტ. ხანის თიხის ჭურჭელი.


(გ) სამაროვანზე გაითხარა ძირითადად კრამიტსამარხები. დადასტურდა აგრეთვე ორმოსამარხები, კომპინირებული (კრამიტით, ქვითა და ძეღებით ნაგები) სამარხები, ფილასამარხი და ქვევრსამარხი. კრამიტსამარხები ძირითადად ბრტყელი და ღარიანი კრამიტებით ნაგები ორფერდასახურავიანი კრამიტყუთბია, რ-ებში მიწაში ამოთხრილ ორმოში ყოფილა ჩადგმული. ზოგჯერ კრამიტსამარხს იატაკიც კრამიტის ქონდა. მიცვალებულები მარცხ. ან მარჯვ. გვერდზე უსვენა კიდრებმოკცილი. სამარხებში აღმოჩნდა მოვარდისფროდ გამოშფარი თიხის სამტუნა ხელადები, რელიეფური სარტყლითა და კოპებით შეკული ხელადისებური ჭურჭელი, კოვბები, მინის სანელ-საცხებლები, ოქროს საყურეები და სასაფუთქლე რგოლები, სხვადასხვა ფორმისა და მასალის მძივები, რომაული და პართული მონეტები, გვიანდ.

ბეჭდები, ირმისა და ვერძის ქანდაკებები (საიკები), ხარაკები და სხვ. კარსნისხევის ნაშთსაღართან ახლოს გამოვლინდა ხ ა წ ნ ა ხ ე ლ ი და შ ა რ ნ ი ს ნ ა შ ი თ ი. პირდავლი-ური ხსნარით მოკრწყულ-შემოხ-ღვეული პოედანი (3,2X2,4 მ) კვების კერაა. ფილებით ნაშენ წაგრძელებულ ოთხკუთხედის ფორმის აბაზანი-ხეობა ნაგებობას — საქაჯავს. იხინი იატაკი გაჭრილი ხვრელებით ურო-ლებში კერამიკულ მილსადენს. საწ-ნახელი ფერღობზე, მოსწორებულ ტერასაზე დგას. მას უკუშორდება წერილი ქვით მოუწილი საურმე გზა.

ნა ჯერის რუბი ქვის ცხრაწახანაგა პოსტამენტი დგას.

ბიბლ.: 361: 26-27. ანდლ. ნ.

122. წმ. ნინოს ეკლესია და სინე-ბალაჰანი, არქეოლ., არქიტ. ძ. მდებარეობს მტკვრის მარჯვ. მხარეზე, ქართლის ქედის ერთ-ერთ მწვერ-ვალზე, მცხეთის რკ.გზ. ხადგურის პირდაპირ (მისახველი კარსნის ხე-ვიდანაა). თარიღდება აღრინდ. უფლ-ხანიო.



122(ა). საერთო ხედი

ბიბლ.: 176ბ; 180. ნ. ვ.

120. 8060ის სახელონდო, არქეოლ. ძ. მდებარეობს კარსნისხევის მარჯვ. ნაპირზე, ფერღობზე, ყოფ. მაგნეტური ობსერვატორიის საცხოვრ. ბინე-ბის სამხრ-ით, 200 მ-ზე. თარიღდება განიერი. უფლ. ხანიო.

1918 წ. ძ. გათხარა გ. ლემელინმა. მოპოვებული მასალა ინახება ლენინგ-რადის სახელმწ. ერმიტაჟში.

ფერღობის ძირში (როგორც ჩანს, ფერღობზე წარმოების ნარჩენებს), თიხის ფენის ქვეშ აღმოჩნდა 0,75 მ სისქის კულტ. უფნა — ნახშირი. თი-ხა, ღორი, აგურის ნატეხები, თი-ხის წითელი, შავი და თეთრი ჭურჭ-ლის ნაშტერეკები; ორიოდე მ-ის ზე-შით, მცენარეული ფენის ძირში გა-შორნდა თხელი (0,2-0,25 მ) კულტ-უფნა — ნახშირის ნაფხენი, ხარის, ძროხის, ცხვრის, ღორის, თევზის ძვლები, თიხისა და შინის ჭურჭლის ნაშტერეკები, შინის სამაჯური, დი-ძალი წიდა, შინის საფული ქოთნე-ბის ნატეხები, შინის წყუთები და ძა-ფები.

ტყეში, ფერღობის თავზე, შვეაკე-ბაზე გამოვლინდა ორმოები (შინის სახელოსნოსთან დაკავშირებულ ნა-გებობათა ნაშთები?).

ბიბლ.: 133; 137; 176ა. კე. რ.

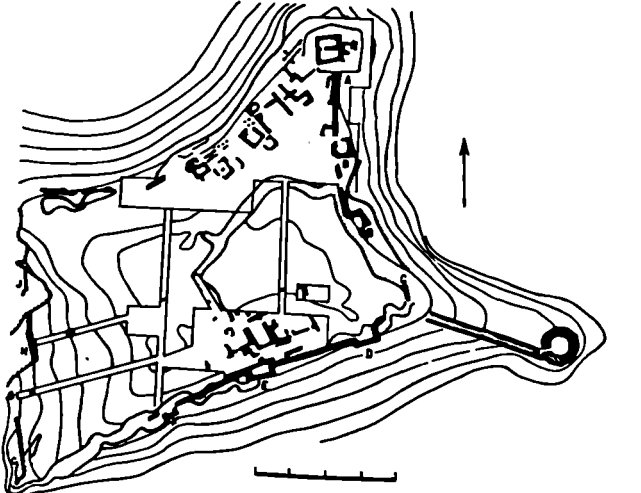
121. ღმთისმშობლის ეკლესია, არ-ქიტ. ძ. დგას მტკვრის მარჯვ. ნაპირ-ზე, ყოფ. მაგნეტური ობსერვატორიის მთავარი შენობის სამხრ. აღმ-ით 200 მ-ზე. სტილისტ. ნიშნებით თარიღ-დება IX-X სს-ით. ეკლ. დარბაზუ-ლია (9,55X6 მ), ნაგებია ნატეხი ქვით. დას-ის კედლის წყობაში ე. წ. მერცხ-ლის კუდით გადაბმული კლდრეზი-ცაა გამოყენებული. ეკლ. ძირი და-ზიანებულია. შემორჩენილია მხოლოდ აღმ-ისა და დას-ის კედლის ნაწილე-ბი. შესასვლელი სამხრ-დანაა. ია-ტაკის ღონიდან ერთი საფეხურით ამაღლებული საყურთხევის ნახე-ვარწრიულ აფსიდში ერთი დიდი საკ-მელია, რ-ის ორივე მხარეზე თითო მა-ღალი ნახევარწრიული ნიშია. სა-ყურთხევის წინ საყურთხევისწი-


ბზე 1961-62 წწ. არქეოლ. გათ-ხე ნაატარა იან-ტის ექსპლი-ციამ (ხელმძღვ. ნ. ბერძენიშვილი). გაითხარა (ა) გ ა ლ ა ე ა ნ ი, რ-ის სამი მხარე უზემად გათლილი ქვი-შაქვის ლოდებითაა ნაგები, ხოლო ჩრდ. მხარე — ნატეხი ქვით. გალა-ენის კედლი გამაგრებულია გარეთ გამოწეული, ერთმანეთისაგან სხვა-დასხვა მანძილით დაშორებული ოთხ-კუთხა კო შ ე კ ე ბ ი თ. აღმ-ით გალა-ენის კედლის ნაწილი დაკოშკები ორი-ვე მხრიდან მოპირკეთებულია. სხვა-გან კედლისა და კოშკების მხოლოდ გარეთა პირია ამოყვანილი გათლი-ლი ქვიშაქვის კედლები, რ-ებზეც ამოჭრილია ფოსოები ე. წ. მერცხლის-კულა გადასაბმელისათვის (ქვები გვი-ანდ. ანტ. ხანის ნაგებობიდან უნდა იყოს კადმოტანილი). გალაენის სამხრ. აღმ. კუთხიდან 43,75 მ დაშორებით გაითხარა კო შ ე კ ი, რ-იც გალაენს უკუშორდებოდა ნატეხი ქვით ნაგე-ბი კედლით (სისქე 3 მ). გალაენის შიგნით გამოვლინდა ნატეხი ქვით ნაგები ნახევრად მიწურის ტიპის საცხოვრ. ნაგებობანი. შათი სათოხე-

ბი გვეგვით წაგრძელებული სწორ-კუთხელებია, სათოხების ცენტრში მოწყობილია ოთხკუთხა კერები.

გალაენის ჩრდ. უბანზე გაითხარა ორი შ ა რ ა ნ ი, ერთში — 14, ხოლო მეორეში 4 სამ. სიდიდის ქვევრი აღ-მოჩნდა. სამხრ. უბანზე კი სენაის სამხრ. კედლის გასწვრივ ოთხი ქვე-რი იყო. გათხრებით გამოვლინდა დი-ძალი სხვადასხვა ფორმის, სიდიდის და დანიშნულების კერამიკა, რ-იც ძირითადად V-VIII სს-ით თარიღდ-ბა. კერამიკის ნაწილი და ქვერხა-შარხი გვიანდ. ელიისტ. ხანისაა.

122. გზაგმა





122(ბ) ხელი სამხრ-იდან

123 აღმ. უსახლი, განივი განაკვეთი აღმ. კენ. კაპა

(ბ) წმ. ნიკოს ეკლესია დგას შთაქართლის განაპირას, ჩრდ-ით. თარიღდება გვიანდ. ფეოდ. ხანით. პირვანდელი სახე შეცვლილი აქვს.

კვლ. დარბაზულია (7,75X7,45 მ), ნაგებია დიდი ზომის ქვის კვადრებით. შესასვლელი სამხრ-დანაა. აფსიდით ნახევარედიფორმის ფორმისაა. აფსიდში სამინიშია, ერთი — ჩრდ-ით, ორი — სამხრ-ით. აღმ. კედელში ერთი სარკმელია (გადაკეთებულია), ხოლო სამხრ-ისაში — ორი. დარბაზი კამარითაა გადახურული. კვლ. კედლები შიგნიდან შეღებილია (შეღებილობა გვიანდელია). ეკლესიის ცოკოლი ნაგებია ნატეხი ქვით, ლავგარდანი სწორკუთხა ფილებით.

ბიბლ.: 316.68-71.

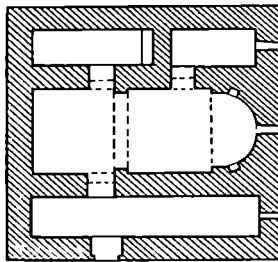

ბ. ა., ზ. კ.

კველიანი

(ცხვარიკამიას სოფსაბჭო)

123. ბნელა საყვარლი, არქიტ. ძ. მდებარეობს სოფლის დას-ით 3-4 კმ-ზე, ხშირი ტყით დაფარულ მთაზე. სტილისტ. ნიშნებით თარიღდება აღრინდ. ფეოდ. ხანის მიწურულით.

ბ. ს. სამკლესიანი ბაზილიკაა (8,7X8,1 მ), ნაგებია რიყის ქვით. შენობის კუთხეებში და ცალკეული არქიტ. ელემენტებისათვის (აფსიდის მხრები, სატროუმო თაღი, პილასტრები, სარკმლის წირთხლები) შირიმის ქვა გამოყენებული. კვლ. დაზიანებულია: ჩამონგრეულია კედლები ზედა ნაწილები, დანგრეულია სარკმლები და სხვ. შესასვლელი სამხრ. კედლისიდანაა. შუა კვლ. კვერთხი კვლესიდან შედარებით ფართო და მაღალია. აღმ-ით ნახევარწრიული აფსი-



დია, რ-ის ღერძზე თაღოვანი სარკმელია, სარკმლის ორივე მხარეს — თითო სწორკუთხა ნიში. შუა ეკლესიის გრძივ კედლებზე თითო პილასტრია, რ-ებზეც კამარის საბჯენი თაღი იყო

გადაყვანილი (შემორჩენილია სამხრ. პილასტრი და საბჯენი თაღის ნაწილი). სატროუმო და კამარის საბჯენი თაღების ქუსლებთან თაროსა და დახრილი სიბრტყისაგან შედგენილი კაპიტელებია. სამხრ. კედელში სწორკუთხა სარკმელია. ჩრდ. კედელში ორი კარია გაჭრილი — ერთი შუა ეკლესიას აკავშირებს ჩრდ. კედელსთან, ხოლო მეორე — საკურთხეველს სამკვეთლოსთან. სამკვეთლოში აღმ-ით ერთი სარკმელია გაჭრილი. ჩრდ. ეკლესიას აღმ-ით სწორკუთხა ამაღლებული საკურთხეველი აქვს. სამხრ. კვლ. გრძელია, გეგმით სწორკუთხა, აღმ-ით ერთი სწორკუთხა სარკმელი აქვს. ჩრდ. კედელში შუა ეკლესიაში გასასვლელი კარია გაჭრილი, ხოლო სამხრ. კედელში — სამკვეთლისაზე ბაზილიკაში შესასვლელი.

სამხრ. ეკლესიის სარკმელს ყასადღე კონქისებური შედრმაეება აქვს, ხოლო შუა ეკლესიის საკურთხეველის სარკმლის თაღი დასრულებულია გადანაკეცებიანი რელიეფური ზოლით. ეკლესიის დას-ით 20 მ-ზე შემორჩენილია კედლების ფრაგმენტები.

ბერძ. ე. 124. ეკლესია კვირამხრეული, არქიტ. ძ. დგას სოფლის ჩრდ.-აღმ-ით 3-4 კმ-ზე, ხშირი ტყით დაფარულ მაღალ ფერდობზე, წმ. გიორგის ეკლესიის დას-ით 100 მ-ზე. თარიღდება გვიანდ. ფეოდ. ხანით. კვლ. დარბაზულია (2,27X2,27 მ), ნაგებია რიყის ქვითა და აგურით. წარმოადგენს პატარა სამონასტრო, რ-ივ დას. მხრიდან დია, გადახურულია აფსიდის შეისრული კამარით. შიგნით, აღმ. კედელში, სწორკუთხეაგან შედრმაეებაში პატარა სწორკუთხა სარკმელია, ჩრდ. და სამხრ. კედლებში — შესრულთაღიანი თითო ნიში. დე. თ.

125. მკითხველის ეკლესია, არქიტ. ძ. დგას სოფლის ჩრდ.-აღმ-ით, ფერდობზე, ტყის პირას. თარიღდება აღრინდ. ფეოდ. ხანით.

კვლ. დარბაზულია (8,9X4 მ), ნაგებია რიყისა და ნატეხი ქვით, ზოგან შირიმისაა გამოყენებული. დაზიანებულია: ჩამონგრეულია სამხრ. კედლის ზედა ნაწილი. ეკლესიას სამხრ-ით დაღისებრი თაღით დასრულებული ორი შესასვლელი ქონია. აღმ. შესასვლელი ამოშენებულია, ხოლო დას-ის სწორკუთხეაგან არის გადაკეთებული. აღმ-ით ვიწრო მხრებით გამოყოფილი აფსიდია, რ-ის ღერძზე თაღოვანი სარკმელია. სატროუმო თაღი აფსიდის მხრებს ეყრდნობა. თაღის ქუსლებთან მარტივი იმპოსტიკა, რ-ის პროფილს თარო და დახრილი სიბრტყე შეადგენს. დარბაზის ნახევარწრიული კამარა (შემორჩენილია სამხრ. ნაწილი) უშუალოდ კედლებს ეყრდნობა. დას. კედელზე ერთსაფეხურიანი შედრმაეებაა, რ-საც ეკლესიის შუა შესამდელი

ჟავია. ჩრდ. კედელში აუსიდის მხარ-
თან პატარა ნიშია. საშპრ-ის კედელ-
ში ორი სწორკუთხა სარკმელია. კვლე-
სიის კედლები შეღესილი ყოფილა
(შელესილობა შემორჩენილია აუსი-
დის კონკში და აქა-იქ კვლავზე).

კედლისას საშპრ-ით შინაშენი
ქვიზია - შემორჩენილია კედლის
ფრაგმენტი საშპრ.-დას. კუთხესთან.
აღმ. ფსადზე სარკმლის თალი რე-
ლიევიანი რკალითა და ჯვრითაა შემ-
კული საშპრ. ფხადაზე შესასვლელი
დასრულებულია ტიპმანით, რ-ის თაღს
შემკრებული აქვს არქივოლტი.

დვ. თ. 126. **წმ. გიორგის მამსისა**, არქიტ.
ძ. დგას სოფლის ჩრდ.-აღმ-ით 3 კმ-
ზე, ხშირი ტიტი დაუარულ მალაღ
ფერდობზე. სოფლისტ. ნიშნებით
გვიანდ. ფეოდ. ხანით თარიღდება.
კვლ დარბაზულია (6,5X4,5 მ),
ნაგებია რიყის ქვით. კონსტრ. ადგი-
ლებში (კუთხეები, აუსიდის მხრები
და ნიშის თაღი) შირიმის სწორ-
კუთხა ქვებით გამოყენებული. ინტე-
რიერში ზოგან (დას სარკმლის თაღი,
ჩრდ. კედლის ნაწილი კამარის ქუხ-
ლამდე) ნახშირია აგურიც კვლ. და-
ზიანებულია. კამარა და აუსიდის
სატრიუმო თალი მთლიანად ჩანგ-
რულია, დაზგრულია კონქის უმე-
ტესი ნაწილი და საშპრ. კედლის ნა-
ხევარი. შესასვლელი საშპრ-დანაა.
აღმ-ით ნახევარწრიული აუსილია,
რ-ის ღერძზე, შეისრულთიან
შეღრმეებაში სარკმელია (დაზიანე-
ბულია) გაჭრილი. სარკმლის ჩრდ-ით
ნახევარწრიული თაღით გადახურული
ნიშია ერთი თაღოვანი სარკმელი
დას-ის კედელშია. ამავე კედელში,
შესასვლელის გადახურვის დონეზე
კარის ნაოთხალის ტოლი შეღრმეა-
ბაა. კედლები შეღესილი ყოფილა.
ფხადაზე ფროტონის ჩრდ. ქანობზე
შემორჩენილია თარისებრი ღვედარ-
დანი. დვ. თ.

დვ. თ. 126. **წმ. გიორგის მამსისა**, არქიტ.
ძ. დგას სოფლის ჩრდ.-აღმ-ით 3 კმ-
ზე, ხშირი ტიტი დაუარულ მალაღ
ფერდობზე. სოფლისტ. ნიშნებით
გვიანდ. ფეოდ. ხანით თარიღდება.
კვლ დარბაზულია (6,5X4,5 მ),
ნაგებია რიყის ქვით. კონსტრ. ადგი-
ლებში (კუთხეები, აუსიდის მხრები
და ნიშის თაღი) შირიმის სწორ-
კუთხა ქვებით გამოყენებული. ინტე-
რიერში ზოგან (დას სარკმლის თაღი,
ჩრდ. კედლის ნაწილი კამარის ქუხ-
ლამდე) ნახშირია აგურიც კვლ. და-
ზიანებულია. კამარა და აუსიდის
სატრიუმო თალი მთლიანად ჩანგ-
რულია, დაზგრულია კონქის უმე-
ტესი ნაწილი და საშპრ. კედლის ნა-
ხევარი. შესასვლელი საშპრ-დანაა.
აღმ-ით ნახევარწრიული აუსილია,
რ-ის ღერძზე, შეისრულთიან
შეღრმეებაში სარკმელია (დაზიანე-
ბულია) გაჭრილი. სარკმლის ჩრდ-ით
ნახევარწრიული თაღით გადახურული
ნიშია ერთი თაღოვანი სარკმელი
დას-ის კედელშია. ამავე კედელში,
შესასვლელის გადახურვის დონეზე
კარის ნაოთხალის ტოლი შეღრმეა-
ბაა. კედლები შეღესილი ყოფილა.
ფხადაზე ფროტონის ჩრდ. ქანობზე
შემორჩენილია თარისებრი ღვედარ-
დანი. დვ. თ.

კოტორანთქარი
(გალაქის სოფსაბჭო)
127. **მამსისა**, არქიტ. ძ. დგას სოფ-
ლის აღმ-ით 1,5 კმ-ზე, პატარა ხე-
ვის პირას. თარიღდება გვიანდ. ფეოდ.
ხანით. კვლ. დარბაზულია (5,2X3,2 მ),
ნაგებია რიყის ქვით. დაზიანებულია:
ჩანგრეულია კამარა, მთლიანად დაზგ-
რულია ჩრდ. კედელი, საშპრ. კედლის
მცირე ნაწილიაა შემორჩენილი. შე-
სასვლელი საშპრ-დან ქვიზია. აღმ-
ით სწორკუთხა საკურთხეველია, რ-
ის ღერძზე ვიწრო და პატარა სარკმე-
ლია, სარკმლის ორივე მხარეს - თი-
თი პატარა სწორკუთხა ნიშ. სარკმ-
ლის ქვემოთ, კედელზე მიდგმულია სა-
ტრანეპო ქვა. დვ. თ.

ლელოზი
(ლისის სოფსაბჭო)
128. **ნაპალაძარბი**, არქეოლ. ძ. მღე-
ბარეობს სოფლის ჩრდ.-დას-ით 4 კმ-

ზე, მღ. ხეკორბლას სათავეებთან,
ფერდობზე, ადგილ ნაქალაქარზე.
თარიღდება XIII ს-ითა და XIV ს-
I ნახ-ით.

129. **ლინი**, სოფელი, ისტ. ძ. მღე-
ბარეობს თრიალეთის ქედის აღმ.
კალთაზე, ლისის ტბის დას-ით, მტკნე-
თიდან 25 კმ-ზე წერილობით წყა-
როებში ლ. XVI ს-დან იხსენიება.
1523 წ. დათარიღებული სიგელის მი-
ხედვით სოფელი ბარათაშვილების
საგვარეულო საკუთრებაა. 1578 წ.
ოსმალთა შემოსევის შემდეგ მოსახ-
ლეობის ნაწილი აიყვანა და ხიზნად
წვიდა.
(ა) 1625 წ. ლ. თბილისის ციხეში
მეოფმა კიზილბაშთა ვარისონმა
დაარბია. ვადასწვა სახლები და ღლი
ნადავლი ჩაიგდო ხელში. ლ-დან გაბ-
რუნებულ მტრის რაზმს მოულოდნე-
ლად თავს დაესხა გიორგი სააკაძე
60 კაცი. ამ ბრძოლაში მტკარმა 700-
მდე კაცი დაიკარგა და სასტიკი მარცხი
განიცადა. XIX ს-ის 40-იანი წლები-
დან ლ. თარხან-მოურავების საგვე-
რეულო საკუთრებაში გადავიდა.
ბიბლ.: 71ხ:345-346; 220ხ. აფრ. გ.

ლინი
(სოფსაბჭოს ცენტრი)
129. **ლინი**, სოფელი, ისტ. ძ. მღე-
ბარეობს თრიალეთის ქედის აღმ.
კალთაზე, ლისის ტბის დას-ით, მტკნე-
თიდან 25 კმ-ზე წერილობით წყა-
როებში ლ. XVI ს-დან იხსენიება.
1523 წ. დათარიღებული სიგელის მი-
ხედვით სოფელი ბარათაშვილების
საგვარეულო საკუთრებაა. 1578 წ.
ოსმალთა შემოსევის შემდეგ მოსახ-
ლეობის ნაწილი აიყვანა და ხიზნად
წვიდა.
(ა) 1625 წ. ლ. თბილისის ციხეში
მეოფმა კიზილბაშთა ვარისონმა
დაარბია. ვადასწვა სახლები და ღლი
ნადავლი ჩაიგდო ხელში. ლ-დან გაბ-
რუნებულ მტრის რაზმს მოულოდნე-
ლად თავს დაესხა გიორგი სააკაძე
60 კაცი. ამ ბრძოლაში მტკარმა 700-
მდე კაცი დაიკარგა და სასტიკი მარცხი
განიცადა. XIX ს-ის 40-იანი წლები-
დან ლ. თარხან-მოურავების საგვე-
რეულო საკუთრებაში გადავიდა.
ბიბლ.: 71ხ:345-346; 220ხ. აფრ. გ.

130. **ნამოსახლარი**, არქეოლ. ძ. მღე-
ბარეობს მდ. დიდმურას მარცხ. ნა-
პირზე, ადგილ ძალღაანთ ხეში. თა-
რიღდება ფეოდ. ხანით. ნ-ზე შემო-
რჩენილია შენობათა ქვის კედლების
ნაშთები.
ბიბლ.: 207.

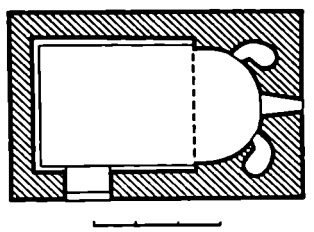
131. **ნასიშლარი**, არქეოლ. ძ. მღე-
ბარეობს სოფლის ჩრდ-ით 3 კმ-ზე,
მდ. დიდმურას მარჯვ. ნაპირზე. თა-
რიღდება ფეოდ. ხანით. ნ-ზე შემო-
რჩენილია რიყის ქვით ნაგებ შენობა-
თა ნანგრევები. ნ-ის ჩრდ-ით 300 მ-
ზე საშპრ-ოვანი და ეკლესიის
ნანგრევებია. საშპრ-ოვანზე

132. **წმ. გიორგის მამსისა**, არქიტ.
ძ. დგას სოფლის განაპირას, საშპრ-
ით, მჯ. სასაფლაოზე, თარიღდება განვი-
თი. ფეოდ. ხანით. კვლ. დარბაზულია
(9,65X5,35 მ), ნაგებია ნატეხი ქვით,
ფხადაზე მოპირკეთებულია თილი
ქვით. ძლიერ დაზიანებულია: აღმ-
ის კედელი მთელ სიმაღლეზეა გაბ-
ნარული; საშპრ-ის კედლის ნაწი-
ლიაა შემორჩენილი; ჩანგრეულია
კამარა. შესასვლელი საშპრ-დანაა.
აღმ. აუსიდში ერთი სწორკუთხა სარკ-
მელი და მის ორივე მხარეს თითო

133. **წმ. მსტაბანს მამსისა**, არქიტ.
ძ. დგას სოფლის განაპირას, ჩრდ-
ით, სასაფლაოზე. თარიღდება განვი-
თი. ფეოდ. ხანით. კვლ. დარბაზულია
(9,65X5,35 მ), ნაგებია ნატეხი ქვით,
ფხადაზე მოპირკეთებულია თილი
ქვით. ძლიერ დაზიანებულია: აღმ-
ის კედელი მთელ სიმაღლეზეა გაბ-
ნარული; საშპრ-ის კედლის ნაწი-
ლიაა შემორჩენილი; ჩანგრეულია
კამარა. შესასვლელი საშპრ-დანაა.
აღმ. აუსიდში ერთი სწორკუთხა სარკ-
მელი და მის ორივე მხარეს თითო

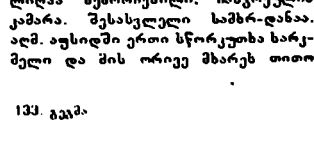
დადასტურდა ხაულაეის ქვებით და კე-
რამიის ნატეხებით. ბიბლ.: 207.
132. **წმ. გიორგის მამსისა**, არქიტ.
ძ. დგას სოფლის განაპირას, საშპრ-
ით, მჯ. სასაფლაოზე, თარიღდება
განვი. ფეოდ. ხანით. კვლ. დარბა-
ზულია (7,7X7 მ), ნაგებია ნატეხი
ქვით, ფხადაზე მოპირკეთებულია
თილი ქვით. ძლიერ დაზიანებუ-
ლია: საშპრ-ი ჩანგრეულია, ძლიერ
ნიმადლით არც ერთი კედელი არ არის
შემორჩენილი. შესასვლელი საშპრ-
დანაა. აუსიდში ერთი სწორკუთხა
სარკმელი და მის ორივე მხარეს თი-
თი ღრმა, მრუდსაზოვანი ნიშია. ერ-
თი სარკმელი დას-ის კედელშია. კე-
დელსაში დაკრძალულია თარხან-
მოურავთა საგვარეულოს წარმომად-
გენლები.
ბიბლ.: 361:80. დვ. თ.

132. **კვამ**



133. **წმ. მსტაბანს მამსისა**, არქიტ.
ძ. დგას სოფლის განაპირას, ჩრდ-
ით, სასაფლაოზე. თარიღდება განვი-
თი. ფეოდ. ხანით. კვლ. დარბაზულია
(9,65X5,35 მ), ნაგებია ნატეხი ქვით,
ფხადაზე მოპირკეთებულია თილი
ქვით. ძლიერ დაზიანებულია: აღმ-
ის კედელი მთელ სიმაღლეზეა გაბ-
ნარული; საშპრ-ის კედლის ნაწი-
ლიაა შემორჩენილი; ჩანგრეულია
კამარა. შესასვლელი საშპრ-დანაა.
აღმ. აუსიდში ერთი სწორკუთხა სარკ-
მელი და მის ორივე მხარეს თითო

133. **წმ. მსტაბანს მამსისა**, არქიტ.
ძ. დგას სოფლის განაპირას, ჩრდ-
ით, სასაფლაოზე. თარიღდება განვი-
თი. ფეოდ. ხანით. კვლ. დარბაზულია
(9,65X5,35 მ), ნაგებია ნატეხი ქვით,
ფხადაზე მოპირკეთებულია თილი
ქვით. ძლიერ დაზიანებულია: აღმ-
ის კედელი მთელ სიმაღლეზეა გაბ-
ნარული; საშპრ-ის კედლის ნაწი-
ლიაა შემორჩენილი; ჩანგრეულია
კამარა. შესასვლელი საშპრ-დანაა.
აღმ. აუსიდში ერთი სწორკუთხა სარკ-
მელი და მის ორივე მხარეს თითო



133. **წმ. მსტაბანს მამსისა**, არქიტ.
ძ. დგას სოფლის განაპირას, ჩრდ-
ით, სასაფლაოზე. თარიღდება განვი-
თი. ფეოდ. ხანით. კვლ. დარბაზულია
(9,65X5,35 მ), ნაგებია ნატეხი ქვით,
ფხადაზე მოპირკეთებულია თილი
ქვით. ძლიერ დაზიანებულია: აღმ-
ის კედელი მთელ სიმაღლეზეა გაბ-
ნარული; საშპრ-ის კედლის ნაწი-
ლიაა შემორჩენილი; ჩანგრეულია
კამარა. შესასვლელი საშპრ-დანაა.
აღმ. აუსიდში ერთი სწორკუთხა სარკ-
მელი და მის ორივე მხარეს თითო

ღრმა ნახევარწრიული (სიმაღლე 2 მ) და თითო მცირე ზომის სწორკუთხა ნიშა. დახისა და სამხრის კედლებში თითო სწორკუთხა ხარკმულია. დარბაზის გრძოვ კედლებზე შემორჩენილია პილასტრები, რ-ებსაც კამარის საბჯენი თაღი უყრდნობდა.

ბიძღ.: 361:79.

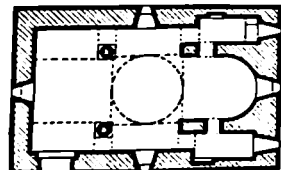


ფ. თ.

მამგორლა

(გლდანის ზოფხაბუკო)

134. მამგორის ციხე-სიმაღლე, არქიტ. მ. მღვებარეობს სოფლის ჩრდ-აღმ-

134(ა). ხაზრ. ფასადი, გრძივი განაკვეთი ჩრდ-აღმ. გვერდი



ით 5 კმ-ზე, გლდან — თიანეთის გზის მარჯვ. მხარეს, ნასოფლარ მამგორელაზე, შავიარი გზიდან გლდანის წყალბუ გავლით 1 კმ-ზე. კომპლექსი შედის: დევისშობლის და წმ. გიორგის ეკლესიები, სამარგლო, გურგენევილი დანიშნულების ნაგებობისა და გალავნის ფრეგმენტები.


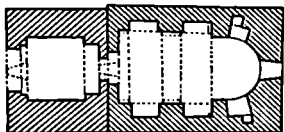
(ა) დევისშობლის ეკლესია დარბაზულია (13,9X6,5 მ), ნაგებია რიყის ქვითა და აგურით. აგებულია XIX ს-ში. ძლიერ დაზიანებულია: სახურავი, კონქი, სამხრის-და ჩრდ-ის კედლების ზედა ნაწილები ჩამოგრებულია. შესასვლელი დახ-დანაა. აღმ-ით, ღრმა აფსიდში ერთი სწორკუთხა ხარკმულია, რ-ის ორივე მხარეს ღრმა სწორკუთხა ნიშებია. სამხრის-და ჩრდ-ის კედლებში ორ-ორი მაღალი თაღოვანი ნიშია. ნიშებს შორის დაიკედლები პილასტრებს ცილინდრული კამარის საბჯენი თაღები უყრდნობა. დას-ის კედლებში, კარს ზემოთ ერთი სწორკუთხა ხარკმულია გაკვირილი.

დას. ფასადზე მიშენებულია ხამარკლო, რ-ის პირველი, სწორკუთხა (6,7X5,15 მ) ხართული ეკლესიის კარბეჭვ წარმოადგენს. სამარგლოს დას-ით შეისრულადიანი შესასვლელი აქვს. შესასვლელის თავზე ოთხკუთხა ხარკმულია. ჩრდ-ისა და სამხ-ის კედლებში ყურა. მეორე ხართლის სწორკუთხა ბაქანზე დადგმულია თაღბიანი რეაწახნაგა ფუნაქტური, რ-ის რეაწახნაგა სვეტები და მათი ზახისები კარგად გათლილი ქვიშაქვითაა ნაწყობი. გუმბათი და პირამიდული სახურავი აგურისაა. სახურავის ოთხ წახნაგზე აგურის წყობაში გამოყენილია ტოლქალაგა ჯვრები.

(ბ) წმ. გიორგის ეკლესია აგებულია XIX ს-ში. ნაშენა ნატეხი ქვით, აგური გამოყენებულია კონსტრ. ნაწილებში (თაღები, გუმბათის ძირი და ყელი).

ეკლ. ჯვარ-გუმბათოვანია (10,8X 7,1 მ), შესასვლელი სამხრ-დანაა. საკურთხეველის ღრმა აფსიდში ერთი ხარკმულია. საკურთხეველი გახასვლელებით უკუაშორდება მის ორივე მხარეს მღვებარე სამკეოლოსა და სადიაკენეს, რ-ებშიც აღმ-ით თითო ხარკმულია. რეაწახნაგა გუმბათის ყელი, რ-ის ყოველ წახნაგში ხარკმულია გაკვირილი, საკურთხეველის მხრესა და ორ თავისუფლად მდგომარეგვალ ბოძს უყრდნობა. დას-ის, ჩრდ-ისა და სამხრ-ის კედლებში თითო განიერი ოთხკუთხა ხარკმულია.

ფასადების ფორტონებში მაღალ საფეურზე შემდგარი დაბოლული რომბებია გამოყენილი. ეკლესიას ორიგად დაწყობილი აგურის ლავგარდანი აქვს. დევისშობლის ეკლესიის სამხრ-



134(ბ). გვერდი, გრძივი განაკვეთი ჩრდ-აღმ

ით შემორჩენილია სამარკლო აგურით ნაგები ორი ბოძი. ერთ-ერთის ქვის ფილაზე ამოკვეთილია მშენებლის სახელი „ფედო“ და აგების თარიღი — 1850 წ.

ეკლესიის დას-ით შემორჩენილია ნატეხი ქვითა და აგურის სხნართი ნაგები გურგენევილი დანიშნულების შენობის ნიშებიანი კედელი და ქვის გალავნის ფრეგმენტი.

ბიძღ.: 361:98.

მ. გ.

მარტაზისხვევის სამარგლო-სანი,

იხ. მცხეთა, მარტაზისხვევის სამარგოვანი.

მგალოგლიანთკარის მგალოსია,

იხ. მცხეთა, მგალოგლიანთკარის ეკლესია.

მთაქართლი,

იხ. სოფ. კარხანი, წმ. ნინოს ეკლესია და არაგვის მარგლოვანი.

მისაძვილი

(ზოფხაბუკოს ცენტრი)

135. მისაძვილი, სოფელი, იხტ. მ. მღვებარეობს მდ. არაგვის მარჯვ. მხარეს, მცხეთიდან 15 კმ.

მ. მოხსენიებულია 1392 წლის ქართლ-კახეთ-მესხეთის საკათალიკოსო მამულების სითარხნის გუჯარში. იგი სვეტიცხოვლის კუთვნილება იყო. სახელი სოფელს უნდა შერქმეოდა ბუნებრივი მღვებარეობის გამო. ძალიან-წილენის გზა ამ ადგილზე უხვევდა, „მოუქცევა“ არაგვის პირისაკენ, ან ნატახტარ-მცხეთისაკენ

(6. ბერძენიშვილი). მეურნეობის მთავარი დარგები ყოველთვის იყო მემინდერეობა, მებაღეობა, ვეგენა-ხეობა. XVIII და XIX სს. მიჯნაზე მეტად გაიზარდა დარიალ-არაგვის გზის მნიშვნელობა. მდ. არაგვის მარჯვ. ნაპირზე გამავალ ვახუშტ მ. ერთ-ერთ მნიშვნელოვან პუნქტად იქცა. (ა) ბერი ეგნატაშვილის ცნობით ირანში წახვლის წინ გიორგი სააკაძე და ნუხარ არაგვის ერისთავი მ-ში შეხვდნენ ერთმანეთს. (ბ) 1778 წ. ერეკლე II-ის ეაქმა ლეენ-მა მ-თან სასტიკად დაამარცხა ლეკები.

ბიბლ.: 44; 397; 64; 72; 201; 602; 201; 323; 220; გ. შვ. თ. 136.

ლეთისმშობლის მამასული, არქიტ. ძ. დგას სოფლის სამხრ.-დასი. აგებულია XIX ს. ძლიერ დაზიანებულია: გაზარდულია კამარა და დას. კედელი, დანგრეულია სამრეკლოს მეორე სართული.

კვლ. დარბაზულია (12,4X7,5 მ), ნაგებია აგურით. ალაგ-ალაგ რივის ქვაბია გამოყენებული. შესასვლელი დას-ით მიშენებული კარიბჭიდანაა. სწორკუთხა საკურთხეველი დარბაზისაგან გამოყოფილია წვეილი პილასტრით. საკურთხეველში, აღმ. კედლის დერბზე ერთი ფართი, შიგნიდან თაღოვანი, გარედან სწორკუთხა სარკმელია. ასეთივე სამ-სამი სარკმელია გრძივ კედლებზე. გრძივ კედ-

ლებზე ორი წვეილი პილასტრი, რ-ებსაც უყრდნობა ნახევარწრიული კამარის საბჯენი თაღები. შესასვლელის ზემოთ სამრეკლოს მეორე სართულზე ახასველი თაღოვანი ხერე-ღობია. იატაკი მოსწორებულია ცემენტის ხსნარით. შიგნიდან კვლ. შე-ღესლია.

კვლევის დას-ით მიშენებული აქვს სამრეკლო, რ-იც სამ მხარეს ნახევარწრიული თაღებითაა გაცხნილი. თაღები ორ თავისუფლად მდგომ ბოძ-სა და კვლევის კედლის ორ პილასტრს უყრდნობა.

კვლევისი ფსახლები ძირითადად მართულია სწორკუთხა შერბეჭე-ბებითა და ჯეგრებით. გრძივ ფსახ-ლებზე პილასტრებია, რ-თა შორის, თითო სწორკუთხა შერბეჭებაში თი-თო სარკმელია. კვლევისა შემოვლენ-ბული აქვს აგურის საფუბრისანი ლავკარდანი.

მსხალღიდი

(ლისის სოფხაბჭო)

137. მამასული, არქიტ. ძ. დგას სოფ-ლის განაპირს, აღმ-ით. მიკუთვნე-ბა გვიანდ. ფეოდ. ხანას.

კვლ. დარბაზულია (11,2X7,35 მ), ნაგებია აგურით, ცოკოლი - სხვადა-სხვა ზომის და ფორმის ქვიშაქვის ქვით. დაზიანებულია. აქვს ორი შე-სასვლელი, დას-ით და სამხრ-ით. აღმ. ნახევარწრიულ აფსიდში ორი მაღალი თაღოვანი სარკმელია. მარცხ. სარკმ-ლის გვერდით სწორკუთხა ნიშია. თითო თაღოვანი ნიში აფსიდის ფარ-თო მხრეშია. დარბაზის გრძივ კედ-ლებზე თითო მახვილი პილასტრია, რ-ებსაც შეისრული კამარის შეის-რული საბჯენი თაღი უყრდნობდა. კამარა ქუსლების დონეზე გამოზნე-ქილი ზედაპირით გადადის შესაბამის კედლებზე. კვლევისი ჩრდ. კედელში ორი, ხოლო სამხრ-ისაში ერთი მა-ღალი თაღოვანი სარკმელია.

კვლევის დას-ით გვირის გვეშით სწორკუთხა კარიბჭე (4,29X X2,92 მ), რ-საც დას-ით თაღოვანი შე-სასვლელი აქვს. ჩრდ-ისა და სამხრ-ის კედლებში მაღალი თაღოვანი საკ-მლებია. ფსახლებზე შემორჩენილია აგურის ორსაფეხურიანი ლავკარდნის ფრაგმენტები.

138. ნახშირბორის მამასული, არ-ქიტ. ძ. დგას სოფლის სამხრ-ით 5-7 კმ-ზე, ხახალოზე. თარიღდ-ება განვით. ფეოდ. ხანი.



კვლევისი მიშენებულია ორი სხვა-დასხვა დარბის ხანაში. ფენა: I ფენა განვით. ფეოდ. ხანისა, II ფენა - გვიანდ. ფეოდ. ხანის. კვლ. ნაგე-ბია კარგად გათლილი ქვიშაქვის ქვით. გვიანდ. ფეოდ. ხანაში შეყე-თების წინს აგური გამოყენებულია.

კვლ. დარბაზულია (13,8X7,3 მ). შესასვლელი დას-დანაა. კარი შიგნი-დან თაღოვანია, გარედან არქიტრა-ვიითაა გადახურული. სწორკუთხა ხა-კურთხეველი გამოყოფილია წვეილი ბურჯით, რ-ებსაც სამი თაღი უყრ-ნობა. შუა თაღი სხველთან შედარე-ბით ფართო და მაღალია. თაღების წინ არდაბაგია გვერდებზე ორსაფე-ხურიანი კიბეები. საკურთხევისი შუა ნაწილი გადახურულია ორნავ შეისრული შერული კამარით, ხოლო სამკვეთლო და საღიაველი ცილირდ-რული კამარით. საკურთხევისი აღმ. კედელში თაღოვანი სარკმელია. ხარკ-მლის ქვეშით ნიშია. საკურთხევისი სამხრ. გასასვლელი ნიშისმგვარა-დაა ამოშენებული (ბატის ჩასამე-ღად?). სამკვეთლოსა და საღიავენს თითო სარკმელი აქვთ და მცირე თა-ღოვანი გასასვლლებით ნავის აღმ. ნაწილში შექმნილ კამაროვან უბებს უკუთმრდებთან. ჩრდ. უბის ჩრდ.

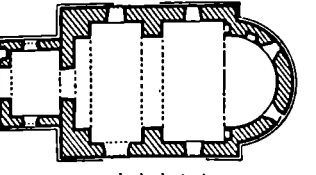
კედელში თაღოვანი შესასვლელი (ამოქოლილია) ყოფილა. კარს ზემოთ თაღოვანი სარკმელია. ასეთივე ხარკ-მელი სამხრ. უბის სამხრ. კედელ-შიც არის. ამ სარკმლის ქვეშით თა-ღოვანი ნიშია. დარბაზის შეისრუ-ლი კამარა უშუალოდ კედლებს უყრ-ნობა. სამხრ., ჩრდ. და დას. კედლებ-ში თითო თაღოვანი სარკმელია.

აღმ-ის ფსახებზე, ფრიკტონში, ხა-კურთხევისის სარკმლის ზემოთ, აგუ-რის წყობაში ჩასმულ ქვაზე გამოსა-ხულია რელიეფური ჯვარი. დას. კე-დელი ამოყვანილია ორსაფეხურიან ცოკოლზე, რ-ის ქვედა საფეხური სწორკუთხაა, ზედა - ოლივე წარ-მოადგენს. სამხრ-ისა და ჩრდ-ის ფსახლებზე საკურთხევისი ნაწილი

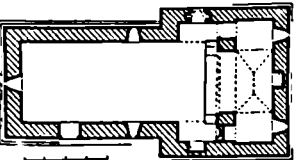
136. სამხრ. ფსახი, გრძივი განაკუთო ჩრდ-კარ, გვეშა



137. გვეშა



138. გვეშა



რამდენადმე წინამორწეულია. სამხრ-
ის ფასადზე კარის არქიტრავის ზემოთ
აგურის წყობაში ჩასმული ხომბურ-
წარწერიანი ქვა. მის ზემოთ პატარა
თაღოვანი ნიშია. ქვასა და ნიშს შეწყ-
ვილებული ლილვით შედგენილი თა-
ლი აქვს. ეკლესიას შემოვლებული
აქვს აგურის ორსაფეხურიანი ლე-
ვარდანი, სახურავი ორფერდაა, გა-
დახურულია კრამიტით. დვ. თ.

მუსხათმშენი

(მცხეთის საქალაქო საბჭო)

139. მუსხათმშენი I, სამარო-
ვანი, არქეოლ. ძ. მდებარეობს ხოფ-
ლის ჩრდ.-აღმ-ით, მდ. მტკვრის
მარჯვ. ნაპირზე, ბორცვზე; თბილის -
მცხეთის საავტ. გზის მე-15 კმ-ზე.
თარიღდება IV-VIII ს-ით.


სამაროვანი დაზიანდა საქართვე-
სამხ. გზის გაყვანის დროს: 1975-
76 წწ. აქ გათხრები აწარმოვა მშპ-მ
(ხელმძღვ. ა. აფაქიძე). სამაროვანი
დაცულია. სამაროვანზე გაითხარა
ერთმანეთთან ახლოს ჩადგმული უხე-
შად დამუშავებული ქვის ღოდებისა-
გან შედგენილი წაგრძელებული ოთხ-
კუთხა ბანურსახურავიანი ქვეუთე-
ბი. თითოეულ სამარხში დაკრძალუ-
ლი იყო ერთიდან ხუთამდე მიტეა-
ლებული, გულადამი, გამოტილი, თა-
ვით დას-კენ. სამარხებში ძირითა-
დად აღმოჩნდა სამკაული - საკინ-
ძები, სხვადასხვა ფორმისა და მასა-
ლის მძივები, სასაწური მონოგრა-
მიანი მძივსაყიდი და სხვ. აღმოჩე-
ნილი ნივთები ინახება მშპ-ის ბა-
ზაზე.

ბიბლ.: 261; 277:462-463.

ნ. ვ.

140. მუსხათმშენი II, არქეოლ. ძ.

140. თიხის კრა



მდებარეობს თბილის - მცხეთის სა-
ავტ. გზის მე-19 კმ-ზე, მდ. მტკვრის
მარჯვ. ნაპირზე.

ძ. 1979-80 წწ. გათხარა მშპ-მ
(ხელმძღვ. ა. აფაქიძე). გამოვლინდა
სამი ქრონოლ. ფენა: აღრინდ. ბრინ-
ჯისა, გვიანდ. ბრინჯაო-აღრინდ.
რკინისა და აღრინდ. ანტ.-აღრინდ.
ელინისტ. ხანისა.
აღრინდ. ბრინჯაოს ხანის ფენაში
გამოვლინდა ქვეარლიანი სამურ-
ნეო ორმოები (ღიამ. 1,4-1,5 მ), რ-
ებშიც აღმოჩნდა სხვადასხვა ზომის
შაბრიალა, ვარდისფერსარწულიანი
თიხის კურჭელი, ობილიანის ანატ-
კვები, საქონლის ძელები, მრგვალი,
სამშვერლიანი თიხის კერები (ღიამ.
0,65-0,7 მ), რ-ებშიც ამოვსებული იყო
ნახშირითა და ნაცრით.
გვიანდ. ბრინჯაო-აღრინდ. რკი-

140. სამაროვნის ხაერო ხელ

ნის ხანის ფენაში დადასტურდა ქე-
აურილიანი, ქვეარლიანი, ქეშაქვის ფი-
ლებით გადახურული ორმოსამარ-
ხები. სამარხებში მიცვალებულები
ესვენა კილურებმოყვითლო, მამაკა-
ციები მარჯვ. ქალები მარცხ. გვერდ-
ზე, თავით ჩრდ.-აღმ-კენ. აღმოჩნდა
სამარბი-კენოტაფებიც. სამარხებში
აღმოჩნდა თიხის კურჭელი (ქვა-
ქოთნები, ღერგები, ჯამები და სხვ.),
იარაღი (სატყვერები, შუბისპირები, ის-
რისპირები და სხვ.) და სამკაული
(სამაჯურები, საკინძები, მძივები და
სხვ.).

აღრინდ. ანტ.-აღრინდ. ელინისტ.
ხანის ფენაში დადასტურდა ქვეუ-
თები (1,1X0,7 მ). მიცვალებულები ეს-
ვენა ხელფეხმოყვითლო, მარჯვ. ან
მარცხ. გვერდზე. ქვეუთებში აღმოჩნ-
და შავი და მონაღისფროდ გამოშწ-
არი ხელალები, ჯამები, ქოთნები,
კოჭობები, რამდენიმე წითლად შეღე-
ბილი ხელადა და ჯამი; რკინის შუბის-
პირები, მოხრილი დანები და სამაჯუ-
რები, საკინძები, სხვადასხვა მასა-
ლა და ფორმის მძივები. ბ. ლ., ტ. თ.
141. რამატშირი, საქ. სსრ მცხეთ.
აკადემიის ფიზიკის ინს-
ტიტუტის კვლევითი ბირთ-
ვული რეაქტორი, ისტ., არქიტ.
ძ. მდებარეობს მცხეთა - თბილისის
საავტ. გზის მე-18 კმ-ზე. აშენდა
1959 წ. რ. პეტროგენულია, აუზის
ტიპისა. 1967 და 1973 წწ. განხორ-



ციულებული რკონსტრუქციის შედეგად სიბრტეი სიმაღლე 2000 კმტ-დან 8 000 კმტ-მდე გაიზარდა. 1961 წ. პირველად სსრ კავშირში რ-ის აქტიური ზონაში დაიდგა კრიოგენული მარუერი, რის შედეგადაც ტემპერატურამ ამ ზონაში მიიღო 80K. ბიოლოგიური რეაქტორის განსხნად საქართველოში შექმნა პირბა ატომური ტექნიკის, ნეიტრონული ფიზიკის, რადიაციული ბიოლოგიის, რადიაციული ქიმიის, ბირთვული ფიზიკისა და სხვა დარგების განვითარებისათვის. მყ. თ.

მუხრანი

(სოფსპატიოს ცენტრი)

142. მუხრანი, მუხრანი, ისტ. გეოგ. ერთეული, ისტ. ძ. მასში შედიოდა ძირითადად მუხრანის ველი მიმდებარე მიწები. სახელწოდება წარმოდგება „მუხიდან“. მის ფიზიკურ-გეოგ. პირობები უძველესი დროიდანვე ქმნიდა სოფლის მეურნეობის მრავალი დარგის განვითარების შესაძლებლობას. ძვ. წ. III-IV სს-ში მ. დიდი მცხეთის სასოფლო გარეუბანს წარმოადგენდა. აქ გადიოდა მნიშვნელოვანი სავაჭრო-სამომხსელო გზები. ანტ. ხანაში და განვით. ფუოდ. ხანაში მ-ისა (ბარა) და თრიალეთის (შთა) კავშირმა დიდი როლი შეასრულა ქართლის (იბერიის) სამეფოს წარმოშობაში, შემდეგ კი - საქართველოს სახელმწიფოებრივ გაერთიანებაში II-IV სს-ში მ-ის ცენტრი იყო ქალაქი ძალინი. ვახტანგ გორგასალის ეპოქაში მ. პაპულეთთან ერთად იქცა სავსეთ-კოპოსოს ბირთვად იქცა. ისეთივე ლაშქრობის წინ გორგასალი თავისი ლაშქარი მ-ში დაბანაკდა. VIII-IX სს-ში მ. კახთა მთავრების - ქორეისკოპოსთა უფლებამოსე გადიოდა, რამდენიმე თავის ვასალმა - ძაგანისძეებმა უწყალობეს სამიხედლოდ. ძაგანისძეთა მ. ბიოერი ფუოდ. სავაჭრულის წარმოადგენლები თავს „ხელაზნის ერისთავთერისთავებსა და მუხრანის მფლობელებს“ უწოდებდნენ. X ს-ში ლეონ აფხაზეთა მეფემ (957-67 წწ.) კახეთისათვის წარმომადგენელი ბრძოლების დროს მოახერხა მუხრანის ხელში ჩაგდება, მაგრამ კახეთის ხელი-სუფლებმა იგი კვლავ დაიბრუნეს. 1223 წ. დავით აღმაშენებელმა ძაგანისძეებს ხელაზნის ციხესთან ერთად მუხრანის ქვეყანაც წაართვა და მის სამარტაულად საეუთარი მოხელე - „მაჟმე მუხრანისა“ დაადგინა. მ. სამეფო დომებდა იქცა, რ-ის ყმა-მამულის ნაწილი მომღვინისა და სვეტიცხოვლის მონასტრებს ებოძათ. XI-XII სს-ში მ. ეკონომიურად მეტად დაწინაურდა. განახლდა ძვ. და აშენდა ახ. სარწყაუი სისტემები და წყალბუნებები, დაწინაურდა სოფლის მეურნეობის მრავალი დარგი. გაიშალა კულტ.-საგან. საქმიანობა. მონღოლ-

თა, თემურლენგისა და სხვა დამპყრობთა შემოსევებმა დაახარალება მოშალეს მ-ის მეურნეობა. XVI ს-ში მ. ქართლის სამეფო ხაზლის კუთვნილება. 1512 წ. ქართლის მეფის დავითის უძროსმა ძამამ ბაგრატმა მ-ის საუფლისწულოდ გადაცემა და მთლიან ქართლის სასამტეოსა თიხობა, სამავიერი კახეთის მეფე ავგიორგისთან შეზღობლება იყისრა. დავითმა მოსცა ძმას საუფლისწულოდ დ. და შიდა ქართლის სადროსში სარდალად დანიშნა. ახე შეიქმნა სამეფო მამულებისაგან სათავალო სამუხრანბატონი ანუ სამუხრანო. XVI-XVII სს-ში მუხრანბატონები ქართლის ხუთ დიდებულ თავადთა რიცხვში შედიოდნენ და დიდ როლს ასრულებდნენ ქვეყნის პოლიტიკურ ცხოვრებაში. ბაგრატიის შემდეგ სამუხრანბატონის მისი შთამომავლები (აშოთან), ვახტანგ, თეოდორე, ქიოსორი) განაგებდნენ. 1658 წ. მუხრანბატონმა ვახტანგ თეოდორის ძემ ქართლის მეფობაც მიიღო და ვახტანგ V-ის (შაჰ-ნავაზის) სახელით განაგებდა ქვეყანას. მუხრანის სათავადოს ცენტრი იყო ქართლის ერთ-ერთი უძველესი სოფელი მუხრანი, რ-საც XVIII სს-ის 70-იან წლებამდე შიოს უძანი ერქვა. მუხრანის სათავადოს შემქმნის შემდეგ აქ გაიშალა მწვენობრულ-საგანგან. საქმიანობა, ამრავლებდნენ ხელნაწერებს, მოღვაწობდნენ მწიგნობრებში და პოეტები - ბაგრატ მუხრანბატონი (XVI ს.), კონსტანტინე მუხრანბატონის მუფლუ ბარბარე (XVIII ს.), გრაგულ ბაგრატიონ-მუხრანელი (XVIII-XIX სს.) და სხვ.

(ა) ქართლის მეფე სიმონ I იბრძოდა აღმ. საქართველოდან ოსმალთა მთლიანად განდევნისათვის. ქართლისა და კახეთის გაერთიანებულმა ლაშქარმა აღუა შემოარტყა თბილისი. თბილისის ვარნიზონის დასაპყრებლად წამოსული ოსმალი 20-ათასიანი ლაშქარი მუხრანის ველზე დაბანაკდა. სიმონ I თავს დაესხა მუხრანთან დაბანაკებულ მტერს, სასტიკი დაღამარცხა იგი და დიდძალი ნადავლი იგდო ხელთ. ბრძოლა მოხდა 1582 წლის აგვისტოს ბოლოს.

ბაგრატიონთა მუხრანბატონების შტო ქართლის ტახტს განაგებდა 1724 წ-მდე. ამ შტომ მრავალი სახელმწ. მოღვაწე, მწერალი და მცენარელი (გიორგი XI, ვახტანგ VI, ვახუშტი II და სხვ.) მოგვცა. XVIII სს-ის II ნახ-ში მუხრანბატონები მხარში ედგნენ ერეკლე II-ს და თავადლები იმ იბრძოდნენ ლეკებისა და სხვა გარეშე მტერების წინააღმდეგ. XIX სს-ის 40-იან წლებში რუსულმა მმართველობამ გააუქმა სამუხრანბატონი. 1905-07 წწ. სამუხრანოში მოხდა გლეხთა რევოლუციური გამოსვლები. (ბ) 1905 წ. 5 მარტს მუხრანის

კანცელარიაში დიობარეს სოფლებს მუხრანის, ძალიისა და შკადოჯიის გლეხები, რ-ებზე თითონებურად მოკვრის ხეები მუხრანის საუფლისწულო ტყეში. საქმის განსარჩვევად თბილისში და ჩამოვიდნენ მარნის უფროსი და მალაი თანამებობის ჩინოვნიკი. სოფლის კანცელარია სთავდა მოხადნენ 14 სოფლის წარმომადგენლები, 800-მდე კაცი (ზოგიერთი ცნობით: 3000 კაცი). შეკრებილი შეიარაღებული იყვნენ ხელკეტებით, ზოგი ცეცხლსარბლი იარაღითაც. გლეხების მიერ არჩეულმა დეპუტატებმა მთავრობას წაუყენეს ცხრატეხტიანი მოთხოვნა: ყველ სოფლის ყველს დეპუტატი, რ-იც მონაწილეობას მიიღებს ყველა სამოქალაქო და სისხლის სამართლის საქმის საბოლოო გადაწყვეტაში; სხვა წოდების წარმომადგენლებსაც მიეცეს სოფლის საზოგადოების წევრობის უფლება; გლეხობას გადაეცეს სოფლის ტერიტორიაზე არსებული მთელი სადგომამაგალი საკურაობა; დეპუტატინა სხანვე მიწაში გლეხმა საზონის სასარგებლოდ შმოლოდ 10 კა. გაღიხალოს, ხოლო საფორია და ტრუნდა იოს უყასო; შედეგლმა განსმარჯული მიიღოს გლეხების მიერ დაწესებული ნიხნის მიხედვით; ბოლითიეები იოს თავისუფალი, ცენზურის გარეშე; ჯარში ყავნილი ახლდაზარბება ამიერკავკასიაში მხახურობდეს; სკოლები გაიხსნას როცაც სახელმწიფო, ასევე სოფლის ხარჯზე, სამეურნეო ვანსტონი, სწავლება იოს ქართულ ენაზე, ნაწილობრივ რუსულადაც; მოიხსნას ბჭეილი, გამოცხადდეს წერისა და ბჭეილის თაი-სუფლები. დეპუტატებმა მთავრობას მოთხოვნების დასაკმაყოფილებლად 14 მარტამდე მისცეს ვადა. აუან-ყეუთლა დასახელად თბილისიდან ერთი ბატალიონი ჯარი გაიზახნა. ჯარი ჩაუყენეს სოფლებს; ძალიის, წილკანს, შკადოჯიარს, რ-თა გლეხობამ განსაუტრებთა აქტიური მონაწილეობა მიიღო გამოსვლებში.

შვიდიჯერალმა გლეხებმა უარი თქვეს თავად ივანე ბაგრატიონ-მუხრანბატონისთვის ლაღის გადახდაზე. ბოქლოვან დაავტორმა ხშირ გეუხი და დასერი დაავტორმა. შვიდიჯერალმა და ახლომალთ სოფლების გლეხებმა დაავტორებლები გაათა-კოუსუფლებ. სოფელში გაიგზავნა ჯარი (ნახევარი ასეული და რამდენიმე კახაი). მათ მოსახლეობას ძალით წაართვეს ლაღა.

(გ) 1905 წ. 3 აგვ. მუხრანბატონის სახანს ლესთან (ახლანდ. მუხრანის სასწავლო-სადედი მეურნეობა) თავი მოიყარა 1000-მდე გლეხმა. ჯარისკაცებმა და გლეხებმ

შორის მოხდა შეიარაღებული შეტაკება, რასაც გლეხების მხრივ მსხვერპლი მოჰყვა. 5 აგვ. მუხრანბატონის დასახმარებლად ჯარით ჩამოვიდა თავადი ამილახვარი, შაგრაძე ვერას გახდა. 10 აგვ.; დღისით გლეხებმა თავადი ივანე მუხრანბატონი მოკლეს.

(დ) 1906 წ. 28 იანვ. რევოლუციონერ მოთავეთა შეკრობის მოხებით სოფელი გაიგზავნა რამდენიმეათასიანი კარგად შეიარაღებული კახელები რაზმები. 28 იანვ. დღით კახეებმა ხალხი ძალით შეკრიბეს სოფლის სკოლაში და მოსთხოვეს რევოლუციონერ აგიტატორთა დასახელება. ხალხმა არ გასცა აგიტატორები. მაშინ ეკვეტიანილთა სახლებს ზარბაზნებიდან უშობარები დაუნინეს და დაანგრევს, ხოლო სოფელს აგიტატორთა დაფარვისათვის უშლადი ჯარებმა შეაქრეს და გადასახადიღი ერთიორად გადაახდევინეს.

(ვ) 1922 წ. დასაწყისში სოფლის გლეხობამ დაიარსა ამხანაგობა „მეგობრობა“. იურიდიულად გაფორმდა საქ. სსრ მიწათმოქმედების სახალხო კომისარიატის 1922 წ. 15 თებ. გადაწყვეტილებით. ამხანაგობას ქიინდა წესდება.

ბძლ.: 201დ; 220 დ; 327:256-259; 401:1906 წ., 7 აპრილი, № 20; 413: 1905 წ., 17 აგვისტო; 404:1921 წ., შარტი, № 15; 421: აბქ. 1, საქ. 505, გ. 288.

ქ. ა. შ. შ. თ.

143. გიორთა ხსოვნის მემორიალი, არქიტ. მონუმ. ხელოვნ. ძ. აღმართულია თბილის-გორის ხაზატ. გზის 45-ე კმ-ზე, ტრასიდან 400 მ-ზე, მარჯვენა, მინდორში, სოფლის მისაღვამებთან. ეძღვნება 1941-45 წწ. დიდ სამამულო ომში დაღუპულთა ხსოვნას. გაიხსნა 1981 წ. არქიტექტორები შ. ბოსტანაშვილი, ე. დავითაია; მოქანდაკეების ე. ბურჯანაძისა და რ. კობლეცის მონაწილეობით

146. საერთო ხედი



არქიტექტურის მსოფლიო ბიენალზე „სოფლი-1983“ (ბულგარეთის სახალხო რესპუბლიკა) მონაწილეს არქიტექტურისათვის ავტორებს მიენიჭათ ლაურეატის წოდება და ქ. პლეხნის პრემია.

ოთხი მახვირი, მეოთხედწილი დასრულებული პილონი, როგორც ოთხი ხელის მტკვანი, იფარავს მათ შორის აღმართულ ორნამენტარულ „სიციცხლის ხეს“. ერთი სიმაღლის (13 მ) ხეობეუ ელემენტი მოპირკეთებულია პლარის თეთრი ქვით და დაფუძნებულია რუხი ბაზალტის ფართო ბაქანზე. კომპოზიცია მრავალმანაინია, მაგრამ იკითხება როგორც სიმეტრიული, შეკრული, გამჟოლი კუბური მოცულობა. ჩრდ.-დას.-ის, ერთმანეთისგან ოდნავ დაშორებული ორი პილონი შინის შექ-ჩრდილების დამატებით უწყებს „ინტერიერში“ მახვილი რაქურსებით, დეკორატ. ხერხებით შექმნილია ამაღლებული და სახეიმო განწყობა. პილონების კედლებზე მოკვეთილია შინამოუსვლელი 300 მუხრანელის სახელი და გვარი.

ბძლ.: 205.

ქ. ა.

144. ნამოსახლარი მელიქაძის გორა, არქიტოლ. ძ. მდებარეობს სოფლის აღმ-ით 1-კმ-ზე, ადგილ ჭაპურში, ოვალური ფორმის ხელოვნურ გორაზე (სიგ. 100 მ, სიმა. 8-10 მ). ზედაპირზე შეკრული მასალით ნამოსახლარი თარიღდება ადრინდ. და გვიანდ. ბრინჯაოს ხანით. ძ. ა. 145. ნამოსახლარი ნაწარმოვანი, არქიტოლ. ძ. მდებარეობს სოფლის ჩრდ.-დას-ით, გორაზე. თარიღდება გვიანდ. ბრინჯაოს ხანით. გორაზე

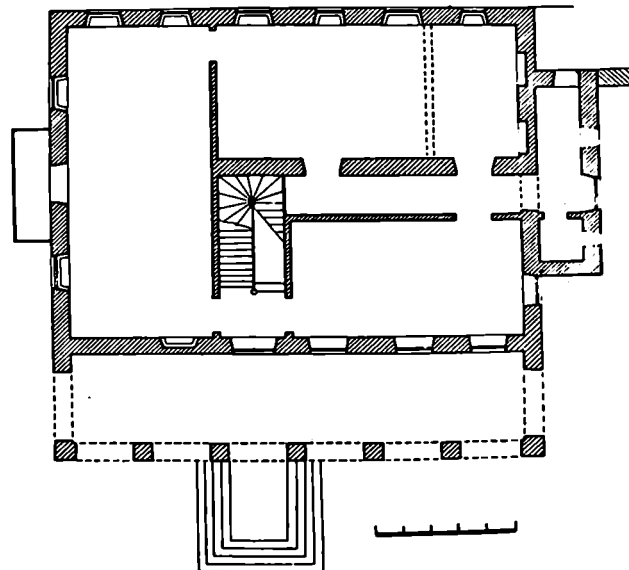
(დიამ. 60 მ, სიმა. 5-6 მ) აღმოჩენილია აღმანის ძეგლები და ბრინჯაოს ნივთები.

ბ. ა. 146. სასახლე, არქიტ. ძ. დგას შუა სოფელში, ე. წ. ვალანის უბანში. აგებულია XIX ს-ში. ს. ეკუთვნოდა იბგლის-ბურების ომის (1899-1902წწ.) აქტიურ მონაწილეს ნიკო გიორგის ძე ბავარტიონს (ნიკო ბური, ავტორი წიგნისა „ბურებთან“).

ს. (17,3 X 17,3 მ) საშაბათულიანია, ნაგებია აგურით. დგას გლეჯ ცოკოლზე. მთავარი შესასვლელი აღმ-ითაა. შესასვლელის ღერძზე ორმარშიანი კიბის უჯრელია. პირველ სართულზე კიბის უჯრელის მარცხნივ (სამხრ-ით) ერთი დარბაზია (5 X 11, 5 მ), მარჯვნივ — ორი ოთახი, რ-თა შორის ეიწრო დერეფანია. დერეფნის ერთი ბოლო კიბის უჯრელს უკავშირდება, ხოლო მეორე — დამხმარე სათავეს. მეორე სართულის გვეშა ძირითადად პირველისას ემთხვევა შესაშე, მანსარდის სართულზე უფრო პატარა ოთახებია, ეიღერ პირველსა და მეორეზე. თითქმის ყველა ოთახშია ბუხარი და ნიში.


აღმ. ფასალებზე, პირველსა და მეორე სართულზე თაღოვანი, ექვსმალაინი ღოჯებიანია, ხოლო შესაშეზე, ურბრტონის ცენტრ. ნაწილში — ხისსვეტებიანია, აგურული თაღებითა და მოაჯირით შემკული სწორკუთხა აივანი. სამხრ-ით, შესაშე სართულზე აგებულია აივანი.

146. გვეშა




ნია, მეორეზე — რკინის შეკიდული
 ბიანი. ს-ს ჩრდ.-დას-ით, ორი სარ-
 თლის სიმაღლეზე ვიწრო სწორკუ-
 თხა დამხმარე სათავსი (2,8 X 7,9მ)
 აქვს მიშენებული. ფე. თ.
 147. სასახლემ, არქიტ. ძ. დვას სოფ-
 ლის განაპირას, ჩრდ.-აღმ-ით. აგე-
 ბულია XIX ს-ის II ნახ-ში. ს. გუთ-
 ენოლა მსხვილ ქართვ. შეშაშულს,
 რუსეთის არმიის გენერალ-ლეიტე-
 ნანტს ივანე კონსტანტინეს ძემუხრან-
 ბატონს (1809-95 წწ.), რ-იც უღობდა
 25 ათას ლესტინა მიწას. მან დიდ
 წარმატებას მიაღწია შეურნეობის კაპი-
 ტალისტრად გარდაქმნის საქმეში.
 1876 წ. ი. მუხრანბატონმა საფრან-
 გეთიდან მოიწვია მედიკოსი სპეციალის-
 ტები, დიხმარა ცნობილი ქართვ.
 მედიკოსი ზ. ჯორჯაძე და მუხრანში
 ააგო ღვინის ქ-ნა (ტყეაღობა დაახლ.
 1 მლნ. 200 ათ. ლ), სადაც ღვინის ვე-
 როპული წესით აუენებდნენ. 1882 წ.
 ამ ქარხანაში დამუშავებულმა ღვინომ
 მოსკოვის გამოფენაზე დაიმსახურა
 უმაღლესი ჯილდო — სახელმწიფო
 გერბი. ღვინის ქ-ნა სასახლის ერთელ

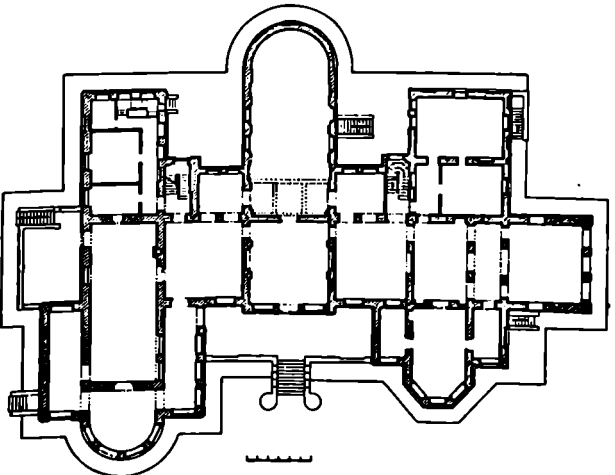
კამაროვან ხარდაფებს გვირაბით უკა-
 მარდებოდა.
 ს. (53 X 41 მ) ნაგებია აგურით,
 გარედან შელესილია. დგას მაღალ
 ცოკოლზე. მისი ძირითადი კორპუსი
 ორსართულიანია, რ-ის თივაერი,
 სამხრ. ფასადის აღმ. კიდეში სამხარ-
 თულიანი წახნაგოვანი კოჭი დგას,
 ხოლო დას. კიდეში ორსართული-
 ანი ნახევარწრიული ერკობა. ამ ორ
 ასიმეტრიულ მოცულობას შორის მოქ-
 ცეული სახეიშო კიბე განიერ ტერა-
 სზე აღის. კიბის პირდაპირ შიდაერი
 შესასვლელია, საიდანაც შეიძლება
 შესვლა კვადრ. პოლში. პოლი გვერ-
 დითი კარებით სასახლის შუა რიგის
 სათავსებს უკავშირდება, ხოლო ში-
 ვარ ღერძზე გაჭრილი კართ — სა-
 მეჯლისის დარბაზს (7,4X17,3 მ, სიმა-
 6,8 მ), რ-საც ჩრდ-ით ნახევარწრიუ-
 ლი აფხილი აქვს, აფხიდში სცენაა
 მოწყობილი. ტერასის მარცხ. კიდე-
 ში არსებული შესასვლელით სასახ-
 ლის დას. ნაწილის დერეფანში შე-
 იძლება შესვლა. სამეჯლისო დარ-
 ბაზის ორივე მხარეს, სამხრ.-ჩრდ-



147 განივი განაკეთი აღმ-კენ. გეგმა



147 სამხრეთ-აღმოსავლეთის კოჭი



ის ღერძზე, ორივე სართულზე სა-
 მუხრანო, სანიტარული და სხვ. და-
 ნიშნულების სათავსებია განლაგე-
 ბული. ს. დამატებითი შესასვლელე-
 ბიც აქვს აღმ., დას. და ჩრდ. მხარეს.
 ჩრდ-ით, დამხმარე სათავსებს შორის
 ორი ორბარშიანი კიბის უჯრედია.
 მეორე სართულზე, შუა რიგში, პირ-
 ველი სართლის ტერასის სივანზე,
 დრმა ლოჯიაა, რ-იც თივაეპირვე-
 ლად შემოწული უფილა. ს-ის დას.
 ნაწილში, ორივე სართულზე, დარბა-
 ზები, ხაცხოვრებელი და საძილე
 ითახები მრავალი გადასასვლელითა
 და დერეფნითაა ერთმანეთთან დაკუ-
 შირებული. ბევრია ღია ტერასაც.
 ყველა სათავსო დიდი ფუნჯრები აქვს.
 ფასადებზე ფუნჯრები ორ იარუსი-
 ადა განლაგებული. იარუსებს შორის
 პროფილირებული სარტყელია, ქვედა
 იარუსის კარ-ფუნჯარა ნახევარწრიუ-
 ლი თილითაა გადახურული, ხოლო მე-
 ორე იარუსის ფუნჯრების გადახურვა
 ბრტყელია და მხოლოდ კუთხუბთანაა
 მომრგვალებული. ფუნჯრებს შორის
 გლუვი ან შუაში ამოღარული პილას-
 ტრებია, რ-თა პროფილირებულ კაპი-
 ტელებს ფუნჯრის გადახურვის იმოს-
 ტები ეერდნობა. პარაპეტები, მეორე
 სართლის ფუნჯრებს ზემოთ, და ტა-
 რასების მოჯირგები ორნამენტირე-
 ბულია. ს-ის ნიწიეებზე გამართული
 სახურავი თუნუქისაა. ფე. თ.
 148. სინამ-გალკანნი, არქიტ. ძ. მლე-
 ბარეობს სოფლის ჩრდ.-დას. მხარეს,
 მდ. ქსნის მარცხ. ნაპირზე, ისტ. ში-


ოსტანში. 0-ბ. (ფართ. 2,5 კა) შედგება ციტადელიდან და გალავნიდან. ციტადელის ოთხივე კუთხეში ცილინდრული კოშკი დგას (ველა დაზიანებულია), ხოლო ჩრდ-აღმ. ნაწილში — კარის ეკლესია (დაზიანებულია). ციტადელის სამხრ. კედელთან მდებარე ს ა ა ხ ლ ე მთლიანად დაანგრეულია. გალავნის შიგნით ორი ეკლესია დგას — გრიგოლ განმანათლებლის ჯვარ-გუმბათოვანი ეკლ. და დარბაზული ეკლ. სამენ მასალად გამოყენებულია რივის ქვა, ყორე ქვა და აგური.

ციტადელის ჰიშკრის თავზე არსებული წარწერის თანახმად, 0-ბ. XVIII ს-ის 30-იან წლებში აუგია მამუკა მუხრანბატონის ლევან მუხრან ბატონის დახმარებით. 1756 წ. ძლიერ დაზიანებული ციხე განუახლებია მეფის სახლთუხუცესს — კონსტანტინე მუხრანბატონს.

(ა) ციტადელი გვემთო კვლავ რატს (56 X 54 მ) უახლოვდება. მასში შესვლა მხოლოდ გალავნის გაღვით შეიძლება. ჰიშკარი აღმ-ის კედლის ცენტრშია გაჭრილი. შესასვლელის ნახევარწრიული თაღი პროფილირებულია პიტელებთან კილასტრებს ვერდნობა. თაღის არე მთლიანად ჩასმულია მაღალ ოთხკუთხედში და ხერხისებურად ნაწყობი აგურის ლე-

გარდნითაა დასრულებული. ციტადელის კედლები შიგნიდან ორირუსიანია. ქვედა იარუსი განიერია, ზედა კი 0,5-0,7 მ-ით ვიწრო. ამ სხვაობით იქმნება საბრძოლო ბილიკი, რ-იც მთელ სიგრძეზე მოიყვება კედლებს. საბრძოლო ელემენტები მხოლოდ ზედა იარუსზე ერთ პორიზონტზე, ერთმანეთისაგან 4-5 მ დაიკლებით არის განლაგებული. კედლები მთაერთება ნახევარწრიული ქონგურებით (შემორჩენილია კვალი).

ციტადელის კოშკებს შორის ყველაზე დიდია ჩრდ-აღმ-ის ოთხ-სართულიანი კოშკი, ე. წ. მამაკ-ბურჯი, შესასვლელი მეორე სართულზე, ეზოს მხარეს; კარის თავზე, კედელში ჩასმული იყო მომცირე მარ-მარილოს ქვა მხედრ. წარწერით (ქვა ინახება საქართვე. სახელმწ. მუზეუმში). კოშკის პირველი სართული ცილინდრულია, გადახურულია დაბედარი კამაროვანი გუმბათით, კედელში ჩაყოლებულია კიბე. ამ სართულზე სამი სარკმელია. იატაკის შუაგულში ჭაბა, რ-იც ახლა 3 მ ქვემოთ ამოცხვებულია ქვებით. მეორე სართული დაბალია, აქვს რვაწახნაგა პრიზმის ფორმა და გადახურულია სხივური კამარისაგან დაკრულია ოთხი საკრემელი. ჩრდ-ის ერთ წახნაგში ბუხარია ჩაშენებული. ღრმა ოთხკუთხა ნიშეჭმი წყვილი სა-

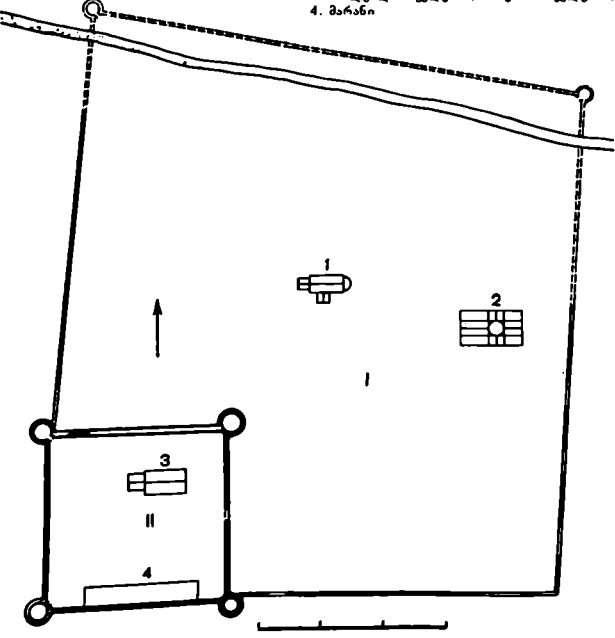


148(ა). ჩრდ-აღმ-ის კოშკი

თოფურია, რ-ებიც გარეთ ერთიანდება. დანარჩენი სათოფურები მესამე სართულზე ასახვლები კიბის გარე კედელშია განლაგებული მესამე სართულიც გვემთო მრავალწახნაგა. წახნაგეში სხივური კამარისაგან ლავ-გარდნითაა გამოყოფილი. ერთ წახნაგში კარია, მის მარცხნივ ღრმა ნიშია ხუთი წვილი სათოფურით, შემდეგ ორ წახნაგში სწორკუთხა საკმლებია ორ-ორი სათოფურით. ასეთივე სამი სარკმელია კიბის მარჯვ. მხარეს. ცენტრ. წახნაგე ვეოპერტიული და ფოთლოვანი ჩუქურთმით შორულ მაღალ ბუხარს უკავია. კამარის წახნაგებზე სქელი ბათქაშით გამოყვანილია რვა ფართო სხივი ცენტრში შედალიონით. ოთხ წახნაგში ასიმეტრიულად განლაგებულია სარკმლები, დანარჩენებში კი ნიშებია. ისრულთაღიანი სარკმლები და ნიშები ჩასმულია ოთხკუთხა პროფილირებულ ჩარჩოში. მეოთხე სართული საბრძოლო ბანია, რ-ზე ასვლაც კედელში დატანებული კიბით შეიძლება. ბანის მაღალ კედელში მიგრითაა განლაგებული საღიდეები, საზარბაზნეები და სათოფურები. კოშკი მთაერთება ერთ პორიზონტალზე განლაგებული ნახევარწრიული ქონგურებით. მამაკ-ბურჯი მდიდარი ფეოდალის საცხოვრებელ-სათადაცყო კოშკის ნიშეჭია.

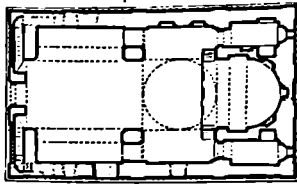
დანარჩენი სამი კოშკი სამსართულიანია და ძირითადად ჩრდ-აღმ. კოშკის მსგავსი. სამხრ.-აღმ-ის კოშკს პირველსა და მეორე სართულზე შესასვლელი ცალ-ცალკე აქვს. სამხრ.-დას-ის კოშკში სართულშუა გადახურვა ბრტყელია. ოთხივე კოშკს ერთნაირი, აგურის პარიზ. კბილანებით

148 განკვეთა: I გალავანი, II ციტადელი; 1. დარბაზული ეკლესია, 2. გრიგოლ განმანათლებლის ეკლესია, 3. კარის ეკლესია, 4. მარანი



დასრულებული, მაღალ სწორკუთხედში ჩასმული შეისრულიანი კარი აქვს. ერთმანეთისაგან 0,3-0,4 მ-ით დაცილებული აგურის პირს. თუნებ შორის მოთავსებულია თევზიხურად ნაწყობი ქვების ორ-ორი ან სამ-სამი რიგი.

(ბ) კარის ეკლესია ციტადელის ჩრდ.-აღმ. ნაწილში დგას, დარბაზულია (13 X 7,5 მ). XX ს-ის 20-იან წლებში იგი გადაკეთებულია. თავ უფრუნე გაუმართავი და კედლები ერთი შეუსეთებრებითა. კელსიის სარკმლის შესასვლელი აქვს, დას-ით და სამხრ-ით. ღრმა აფსიდში ხუთი ნიში და სამი სარკმელი; აფსიდის ღერძზე გაჭრილი სარკმელი აღმ. ფასადზე გადის, ხოლო დანარჩენი ორი სამხრ-ისა და ჩრდ-ის ფასადებზე. დარბაზი გადახურულია ორ სამჯენ თაღზე დაურღნობილი კამარით. ჩრდ. კედელში სიმეტრიულად განლაგებულია სამი სარკმელი, ხოლო სამხრ-ისაში — ორი. ფასადებზე აგურის წყობით გამოყვანილია დეკორატ. რომები და ჯერები. ლავგარდანი აგურისაა.



148(ა) გეგმა

კელსიის გუმბათი აღმ-ით საკურთხევის კუთხეებს ეყრდნობა, ხოლო დას-ით პილარებს. გუმბათქვეშა კედლებიან გუმბათზე გადასვლა ხდება აფრების საშუალებით. კელსიის გუმბათქვეშა შკალაებში თითო სარკმელია, ხოლო კელსიის გრძივ კედლებში — სამ-სამი. დას-ის კარის ორივე მხარეს პატრონიკეზე ასახლეული კიბებია.

ფასადებზე დეკორატ. თაღებია. ცენტრ. თაღებს გვერდებზე რომები და ჯერები დაუყვება. სამხრ-ის კარის არქიტრავზე ქართ. და სომხური სამშენ. წარწერაა, რ-ის მიხედვით ელ. აგებულია 1844 წ. მუხრანში მცხოვრები სომხური მოსახლეობისათვის „ეთილწმინთა თაფლისა მუხრანმატონებისა“.

(ვ) დარბაზული ეკლესია (14,1 X 5,8 მ) ნაშენია აგურით. აგებულია XIX ს-ის I ნახ-ში. შესასვლელი დას-იდან და სამხრ-დანაა. შეისრული კამარით გადახურულ ღრმა აფსიდში სამი სარკმელი და ხუთი თაღოვანი ნიშია. შეისრული კამარა ხამ თაღს ეყრდნობა. დარბაზის სამ კედელში ორი სარკმელი და ერთი ნიშია, ჩრდ-ის კედელში სამი სარკმელია. ხარკმელების გარე, ზაფსადო პირი ამოყვანილია ვარჯად გათლილი ქვით. ლავგარდანი აგურისაა.

კელსიას დას-ით და სამხრ-ით ლა კარიბჭეები აქვს მიშენებული. კარიბჭეთა სვეტებს მარტივ-

პროფილიანი კაპიტლები და ბაზისები აქვთ. თაღები თლილი ქვითაა ამოყვანილი.

ბიძლ.: 32:148-151; 104; 301:46. ზ. კ. ნაწარაანთკარი

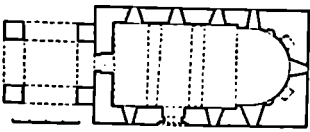
(გალაენის სოფლაქო)

149. კირაბსოვლის ეკლესია, არქიტ. ძ. დგას. სოფლის სასოფლაოზე. თარიღდება გვიანდ. უფოდ. ხანით. ელ. დარბაზულია, ნაგებია რიყის ქვით. ძლიერაა დაზიანებული. შემორჩენილია მხოლოდ სამხრ-დას-ის კუთხის ნაწილი დაახლ. 1,5 მ სიმაღლეზე. ზ. თ. 150. წმ. გიორგის ეკლესია, არქიტ. ძ. დგას სოფლის სამხრ-აღმ-ით 1,5 მ-ზე, სასოფლაოზე. თარიღდება. ადრინდ. უფოდ. ხანით.

ელ. დარბაზულია (12,4 X 8,05 მ), ნაგებია რიყის ქვით. ძლიერ დაზიანებულია ჩანგრეულია კონკრ. და კამარა, დანგრეულია კედლების ზედა ნაწილები, ფასადებზე ხაპირე ქვები უპრესად ამოყვანილია, დანგრეულია გვიანდ. შინაშენის ჩრდ.-დას. კუთხე და ჩანგრეულია მისი კამარის შნიშენე-ლოვანი ნაწილი. მოგვიანებით ელ. შეკეთებულია. დარბაზი ახალი კამარით გადახურაულ (შემორჩენილია ქუსლის ნაწილები გრძივ კედლებზე), სამხრ. კედელში გაჭრილი სარკმელი დაუღაბნებით და დაბალი თაღით გადახურაულ. შესასვლელი სამხრ-დანაა. კარი შიგნიდან არქიტრავითაა გადახურული, ხოლო გარედან ტიშპანი აქვს. აღმ-ით მცირე მხრები გამოკუთილი აფსიდია, რ-ის ღერძზე ერთი ფარო სარკმელია. ერთი ხარკმელი (გალაკეთებულია) კელსიის სამხრ. კედელშიცაა. ამავე კელსის აღმ. ნაწილში შემორჩენილია კედლიდან გამოშვებული საფხური (საბჯენი თაღისათვის?).

კელსიას ჩრდ-ით სწორკუთხა მი-ნაშენია აქვს. იგი ეკლესიაზე

148(ბ) გეგმა

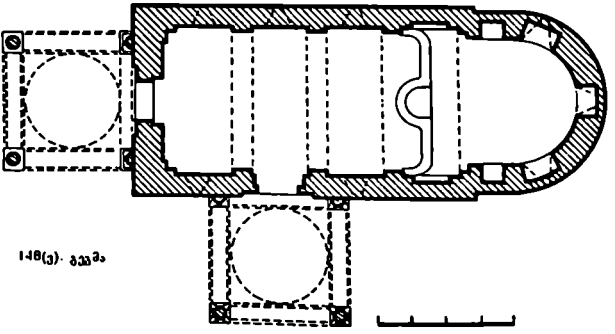


XIX ს-ში კელსიისათვის დას-ით მიშენებულია აგურის მახვირი კარიბჭე. იგი ოთხ სვეტზე დგას და გადახურულია კამარით. იმავე ხანისაა კარიბჭეზე დადგმული ექვსწახნაგა და სამარქული.

(გ) ციტადელის სამხრ. კედლის გაყოლებაზე მარანი (36 X 5 მ). მიწაში ჩადგმულია სხვადასხვა ზომის ორმოცდაათამდე ქვეერი. მარნის კედლები და სახურავი გვიანდელია.

(დ) გალაქანი ციტადელის აღმ-ითა და ჩრდ-ით აკრავს. იგი გვერდით კედრატს უახლოვდება (155 X 160 მ). შემორჩენილია დას-ის კედელი და სამხრ-ისა და აღმ-ის კედლების მცირე ფრაგმენტები. გალაქანის ჩრდ.-აღმ. და ჩრდ.-დას. კუთხეებში ცილინდრული კოშკები მდებარე (მხოლოდ კვალია შემორჩენილი).

(ე) გრიგოლ გუნძანათლეს ეკლესია ცენტრ.-გუმბათოვანი ნაგებობაა (19,6 X 11,5 მ). კელსიის გუმბათი ჩანგრეულია. სამხრ-ითა და დას-ით შიგნიდან თაღოვანი, ხოლო გარედან არქიტრავით გადახურული შესასვლლებია. ბემიანი აფსიდის გვერდებზე ხალიაკენე და სამკვეთლოა, მათ თავზე — თითოსარკმელიანი საიდუმლო ოთახები.



148(ვ) გეგმა

მოკლა. მინაშენში ეკლესიიდან შეიძლება შესვლა. მინაშენს აღმთით ვიწრო ხეჩრეთხა ხარკული აქვს, გადახურულია დამრეკი კამარით.

151. 58. ბიორბის ნიში, არქიტ. დ. ღვას ხოფლის სამხრ.-აღმ.-ით, ქმ. გიორგის ეკლესიიდან 10-15 მ-ზე. თარიღდება ფოდ. ხანით. ეკლ. (2,5 X 2,1 მ) ნაგებია რიყის ქვით. დახინაგებულია. შესასვლელი დას-დანაა. აღმ. კედელში პატარა ხეჩრეთხა ნიშია. ეკლ. გადახურულია დაბალი კამარით. დე. თ.

ნარეკავის გორანამო-სახლარი,

იხ. ს. ო. ჟ. წეროვანი, ნარეკავის გორანამოს სახლარი ნასტაგისი

იხ. ს. ო. ქხანი, ნასტაგისი ნასტაგისარი

(მიხატვის ხის საბუჯო) 152. ნასტაგისი, სოფელი, ისტ. ძ. მღვდარეობს მღ. არაგვის მარჯვენარეს, ხაქართ. სამხ. გზაზე, მცხეთიდან 14 კმ.

ხოფლის ძე. სახელწოდება საფურცელ (ამ ადგილას გარკვეულბული ყოფილა სააბრეშუმე თუთის ხის ჯიშო). ისტ. წყაროებში II ს-დან მოიხსენიება. II ს-ში ქართლის მეფე აბაზასმა აქ დაამარცხა ალანთა ლაშქარი. გადმოცემით IV ს-ში ქართველთა განმანათლებელ ნინოს მცხეთის შიხახლეობასთან ერთად საფურცელეული მწვემეხიც მიეგებნენ. 1514 წ. კახეთის მეფემ გიორგი II-მ (ავგიორგი) საფურცელში მოკლა მამამისი ალექსანდრე I. სოფელი სამხრანბატონოს შექმნამდე სეტიცხოვლის ეკლესიიდან იყო. XVII ს-ის 20-იან წლებში ზრამ არაგვის ერისთავმა „ხმლით აიღო“ სოფელი და სეტიცხოვლის დაუბრუნა. ნახე გალიოდა მნიშვნელოვანი გზები: ე. წ. საქალაქო გზა — ახალგორი — თბილისი — ქსოვიისი — დაბაღა — წილკანი — ნატახტარი — საქართველოს სამხ. გზა — თბილისი; მეორე — მეურნე-სხვი — სამილახტრო — ოკამი — თეზი — აღიანი — მუხრანის — წყაროვის სახაბები — ნატახტარი — საქართვე. სამხ. გზა — თბილისი. 1560 წ. თბილისის ციხეში მეოფე ყიზილბაშებმა საფურცელსთან გამართულ ბრძოლაში შეიპყრეს სიმონ I-ის ერთგული ბავარტ მუხრანბატონის შვილი ბრილი. 1630 წ. თეიმურაზ II-მ საფურცელში პურობაზე მიიწვია ზურამ არაგვის ერისთავი და მოაკლევინა.

ბძლ.: 64; 72; 152; 201ხ:323; 220გ. 199.

153. იოანე ნათლისმცემლის ეკლესია, არქიტ. ისტ. ძ. ღვას ხოფლის ცენტრი, აგებულია XIX ს-ის II ნახ-ში.

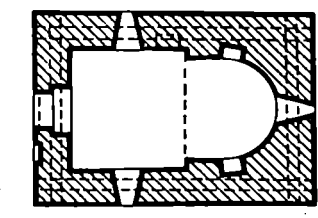

ეკლ. დარბაზულია (12,9 X 7,5 მ), ნაგებია აგურით. შესასვლელი დას-დანაა. სწორკუთხა საკურთხეველში ერთი საიკონილა. საკურთხევლის წინ არაბაბაია. დარბაზის გრძივ კედლებზე სამ-სამი ფართო სწორკუთხა ხარკულია და წვილი პილასტრი. პილასტრებს კამარის საბჯენი თაღები ეყრდნობა. ვანიის კედლები დახურულია კუთხის პილასტრებზე დაყრდნობილი საბჯენი თაღით. საკურთხევლის წინ, ჩრდ. კედელთან ეკლესიის ამშენებლის გენერალ ჩაჩიკოვის (ჩაჩიაშვილის) საფლავია, რ-იც 1872 წ. გარდაცლილა.

ფსალდეზე პილასტრები ხაზგანუღლია აგურის წყობაში ამოყვანილი მაღალი, ვიწრო ნიშებით. პილასტრების ორსაფეხურიანი კაპიტლები გაერთიანებულია ხარტულით. ხარკულებს აგურის საიარე აქვს. ეკლესიის თაღთან კარიბ ჭეხე დაშენებულია საბრეკლო.

(ა) 1918 წ. ეკლესიაში თავს იყრიდნენ მენშევიკური მთავრობის მრეწველმეცნიერული მუშაობის დაღუპულის აჯანყების მონაწილე. ბ. კ. 154. ამირბატონის ეკლესია, არქიტ. ძ. ღვას ხოფლის სამხრ.-ით, ხაქართ. სამხ. გზის მარც. მხარეს. თარიღდება ფოდ. ხანით.

ეკლ. დარბაზულია (5,1 მ X 4,1 მ),

154. გრძივი განაკეთი ჩრდ-კენ, გეგმა



ნაგებია რიყის ქვით. კუთხეებში და ხარკულბთან უფრო დიდი ზომის ქვებია გამოყენებული. ეკლესია მთელ სიგრძეზე ხის ძელები ყოფილა დატანებული (შემორჩენილია ბუდეები) ეკლ. დახინაგებულია: აღარა აქვს დაეგარდანი და სახურავი, კედლებიდან ამოცვენილია ცალკეული კვები. შიგინდან და გარედან ტიპიანი დასრულებული შესასვლელი დას-ითაა. ნახისებრი აფსიდის ღერძზე თაღოვანი ხარკულია, რ-ის ორივე მხარეს სწორკუთხა ნიშებია. ასეთივე ნიშია ჩრდეთის კედელში, აფსიდის მხარითა. გრძივ კედელში თითო თაღოვანი ხარკულია. ბ. კ.

155. სამაროვნებში და ნამოსახლარი, არქიტ. ძ. მღვდარეობს სოფლის სამხრ.-ით, თბილის — დუშეთის საავტ. გზის 31-ე კმ-ზე.

ძ. მრავალფენიანია. გათხარა მშაბ-ში (ხელმძღ. ა. ავაქიძე). გამოვლინდა შუა და გვიანი ბრინჯაო-აღრინდრეკის ხანის სამაროვნები და გვიანდ. ანტ.-ადრინდ. ფოდ. ხანის სამაროვნისა და ნამოსახლარის ნაშთები.

I ფენაში, რ-იც მიწის საშუაშეობის დროს დაზიანდა, გამოვლინდა ქვეფენილიანი იატაკის ნაშთები, შიგარდისფრად გამოშვარი თხელკედლიანი ქვევრის ძირები და ადრინდ. ფოდ. ხანისათვის დამახასიათებელი თიხის ჭურჭლის ნატიხები.

II ფენაში შეივადო გვიანდ. ანტ ხანის სამარხებს. მიცვალებულები დაღალმა ვაშოტილი, თაით დას-კუნ ესეხდა. სამარხებში აღმოჩნდა თიხის ჭურჭელი, საშაული და ოქტავიანე ავტურტუსის ვერცხლის მონეტები.

III ფენაში გამოვლინდა შუა ბრინჯაოს ხანის გორასამარხი და კატაკომბური ტიპის სამარხი ნაგებობანი, შ. შ. ორი ექნოტაუთა. სამარხებში აღმოჩნდა: შავკიალა რელიეფურორ-ნამენტის თიხის ჭურჭელი, წითლად ანგობირებული, შერეონებით შემკული ღერძები, ბრინჯაოს საკრამები, ბრინჯაოს უნწინაი სატყერისპირები.

IV ფენაში იყო გვიანდ. ბრინჯაო-ადრინდ. რიყის ხანის ქვეყრილიანი ორმოსამარხები. მიცვალებულები ხელუხმეოკაცილო დაურბალაუთ, მაშაკაციბი მარჯვ. ქალები მარცხ. გვერდზე. სამარხებში აღმოჩნდა შავად დაღვეა მონაცრისფრად გამოშვარი თიხის ჭურჭელი, ბრინჯაოსა და რიყის იარაღი და სამკუთხი. მასალენიანხაბ მშაბ-ს ბაზახე. 6. ე.

ნიჩბისის ციხე-ღარბაზი,

იხ. ს. ო. ქეჯეშვილი ნიჩბისი, ციხე-ღარბაზი.

საბურამო

(სოფსაბჰოს ცენტრი)

156. საბურამო, სოფელი, ისტ. ძ.

შეღებარებულ მდ. არაგვის მარცხ. მხარეს, მცხეთიდან 10 კმ-ზე.

ს-ს ტერიტორია შედიოდა ისტ. ხერკში, რ-იც, ვახუშტის მიხედვით, ს-თან ერთად თუშმის ხევსაც მოიცავდა. ხერკის ფიზიკურ-გეოგ. პირობების სწავლის შედეგობის მრავალმხარეანი განვითარების შესაძლებლობას ქმნიდა. VIII-IX სს. ხერკი კახეთის სამთავროში შედიოდა. ღვთისაბისაშენების მიერ კახეთის შემოღობვის შემდეგ მასზე კონკრეტულ საქართველოს სამეფო კარი ახორციელებდა საკუთარი მოხელის საშუალებით. ამავე დროს ხერკის ეპისკოპოსის ნაწილი სეცტცხოვლისა და შოშიდუმის მონასტრებს ეკუთვნოდა. თამარ მეფის დროს ხერკი კვლავ სამეფო საბაღის საკუთრებადაა. ფონიკიანის ქვეყანაში შედის, რ-საც მან-დავით ბრძენის და ამირსპასალარი ქიბარე ფოხს, ნაწილს სამკედროდ, ნაწილს სამხელეოდ XV ს-დან ხერკი კახეთის სამეფოს შემადგენლობაში, კერძოდ, კახეთის III, რუსეთის ეპისკოპოსის საბრძოლის ქვეშ მეფე სადროში შედის. კახთა მეფე ალექსანდრე I-მა (დაახლ. 1476-1511 წწ.) ხერკის ნაწილი ბუარამ შედგენიძესა და მის მემკვიდრეებს მიანიჭა. ამის შემდეგ ეწოდა მას საგურამო. XVI ს-ის ბოლოს შეიქმნა გურამთ-შვილების სათავადო, რ-ის ცენტრი სოფ. ს. გახდა.

(ა) 1705 წ. ს-ში დიბადა ღვთისმშობლის ეკლესია. (ბ) 1719 წ. ს-ში მოხდა ვახტანგ VI და კახეთის მეფე ღვთისმშობლის II-ის მოლაპარაკება ღვთისმშობლის წინააღმდეგ ერთობლივი მოქმედების თაობაზე. (გ) 1750 წ. მეფე ერეკლე II-სთან სასტიკად დაამარცხა ჭარ-ღვთისმშობლის ეკლესია.

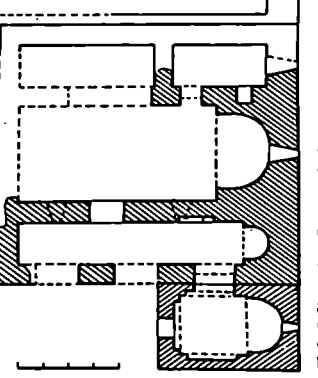
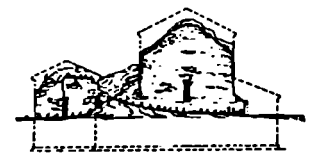
(დ) 1905 წ. 20 მარტს სოფლის ცენტრში გაიმართა ყრილობა, რ-შიც მონაწილეობა მიიღო 14 სოფლის 2000-მდე გლეხმა. შეკრებილებმა მოითხოვეს: გლეხთა დროებითად აღდგენისა და ხიზნობის გაუქმება; გლეხებისათვის ნაღვლების უსასყიდლოდ სრულ საკუთრებაში გადაცემა და ე. წ. „ჩამონაკრების“ აღარუნება; სახაზინო და საეკლესიო გლეხების საკუთრებაში გადაცემა იმ სახაზინო და საეკლესიო ნაწილებთან, რ-ებითაც ისინი სარგებლობდნენ; გლეხებისათვის გამოსასყიდი ფულის დაბრუნება და ამ ფულით საავადმყოფოების, სკოლების, გზების აშენება; უოველგვარი ბევარის, საეკლესიო გადასახადის და არაზე, ხაონზე, ნათესა და სხვა პროდუქტებზე ბაჟის გაუქმება; სახელმწ. ტყეებისა და სახაზინოს გლეხებისათვის გადაცემა; წილებების გაუქმება და ერთობილ დაწესება, რ-ის წინამძღოლსაც ხალხი აირჩეოდა; ჯარის გაუქმება და მილიციის დაწესება; საავადმყოფო პირველად-

წყებითი ხეაღების შემოღება და ხე-მეცრობაზე გლეხთა მოთხოვნებს რეპრეზენტაციით უკმაყოფილება.

ბიბლ.: 44 თ; 168ა; 220გ; 268 ბ; 413: 1905 წ., 7 აბრილი, № 2791. პ. 157. სპურის საყდარი, არქიტ. მ. დგახ. ი. კუპუკაძის სახლ-მუზეუმის სახმარ-ით 3-4 კმ-ზე, სპურტიანის მთის ფერდობზე. ა. ს. შედეგა ირი ნაგებობისგან: მცირე დარბაზული ეკლესიისა და მასზე ჩრდ-დან მიშენებული სამკვეთიანი ბაზილიკისაგან.

(ა) დარბაზული ეკლესია (5,6X3,5 მ) ადრინდ. ფეოდალურ ხანაში მოკვლავდა. ნაგებია ქვიშაქვით, თაღები ნატეხი ქვითაა ამოკვეთილი, ზედა (სატრომუო თაღი) კვადრატულია. დარბაზი მოპირკეთებულია კარგად შერჩეული, მოხრილი რუხი, ღვინისფერი და მოკეთილი რეზოციკლიანი ქვებით. ეკლესიის დასავლეთი კარავალია: ჩანგრულია კამარა, დანგრულია დას. დასხრ. ეკლესიის ზედა ნაწილები. შიგნიდან სწორკუთხა, გარედან არქიტრული გარდახებული შესასვლელი დას-ითაა.

157(ბ). ფახალი, განივი განაკუთრებული აბაქო, 3,5X3,5 მ.



საკუთრებელი დარბაზისგან ნახევარწრიული აფსიდის მხრებითა და ბუჩქთა გამოყოფილი. სატრომუო თაღი გადაყვანილია აფსიდის მხრებზე. მას ქუსლის დონეზე თარხებიანი იმპოსტები ქონია. აფსიდის დეშვებზეა კალია თაღოვანი სარკმელი. ეკლესიის დას. და ცენტრულ ეკლესიის ერთობაზე სწრაფი თაღოვანი შედარებებიანია. ჩრდ. კედლის თაღში სამკვეთიანი ბაზილიკაში განასვლელი კარია გავალი. ეკლესიის აბაქო შემორჩენილია მუდმივად. ეკლესიის შემორჩენილია აქვს თაღების მწკრივით დაგებული თაღი ლავგარდის ფრამბუტები.

(ბ) სამკვეთიანი აბაქო (12X10,7 მ) IX-X სს-ით თარიღდება. ნაგებია აგური. დაზიანებულია: დანგრულია შუა ეკლესიის ჩრდ. დას. ნაწილი, სახმრ. ეკლესიაში ჩამოგრებულია კამარა, დას. კედლი კამარის ქუსლის დონეზეა შემორჩენილი, შიგნიდანაა დანგრული ჩრდ. კედლის დას. სათავეს, ხოლო სამკვეთლოში შემორჩენილია მხოლოდ სახმრ. კედელი.

შუა კვადრატული ეკლესიის შემდგომი ფართი და მალაღობა. არქიტრული გადახურული ფართი შესასვლელი სახმრ-ითაა. აბაქო ფართი მხრებით გამოყოფილი ნაღვსებრი აფსიდით, რ-ის ფერდზე გაჭრილია თაღოვანი სარკმელი. სატრომუო თაღის ქუსლებთან გამოშვებული აგური იმპოსტის დანიშნულებას ასრულებს. დარბაზის სახმრ. კედელში ირი თაღოვანი სარკმელი, ჩრდ. კედელში კი სამკვეთლოში განასვლელი, შიგნიდან სწორკუთხა, გარედან თაღოვანი კარია.

ჩრდ. ეკლ. განივი კედლით გაყოფილია ორ არათანაბარ სწორკუთხა სათავსად. აბაქოს, უფრო მოკლე სათავეს სამკვეთლო. სამკვეთლოს აბაქო ეკლესია ერთი საკამარული (შემორჩენილია მხოლოდ მარჯვ. წირობილი), სახმრ. კედელში — ცრუთაღიანი ღრმა ნიში, ჩრდ. კედლის განსწრავ სხვა შენობის კედლის ნაშთი ჩანს.

სახმრ. კედლის აბაქო მხრებით გამოყოფილი ნაღვსებრი აფსიდით აქვს. აგურის წყობით გამოყვანილი სატრომუო თაღი უშუალოდ აფსიდის მხრებზეა გაჭრილი. დარბაზის ჩრდ. კედლის მთელ სიგრძეზე შემორჩენილია კამარის ქუსლი. 158. მალმსინა, არქიტ. მ. დგახ. მცხეთა — საგურამოს გზის მარჯვ. მხარეს, წინაშეა მისი ობლივირებული 3 კმ-ზე.

აბაქოვანი კვიპანდ. ფეოდალურ ხანაში. ეკლ. დარბაზულია (4,8X3,9 მ), ნაგებია რიყის ქვით. ძლიერ დაზიანებულია: ჩამოგრებულია კამარა, დანგრულია სახმრ. და ჩრდ. კედლები, საკუთრებელის საკამარული. შესასვლელი

ლი სამხრ-დანა. აღმ. ნახევარწი-
ლი აფსიდის ღერძზე სარკმელია.
ნარკმლის ჩრდ-ით პატარა ნიშია.
აფსიდის მხრებზე გადაყვანილია სატ-
რიუფო თალი. დე. თ.

159. მალაზლი მეთრისმგობალი, არ-
ქიტ. ძ. კლ. ღვას სოფლის სამხრ-
ით 300-400 მ-ზე, ხასულაოზე. თა-
რიღლება განვით. ფეოდ. ხანით.

კლ. დარბაზულია (9,6X5,7 მ), ნა-
გებია რიყის ქვით. კუთხეებში და
კარ-ნარკმლების წირთხლებად შირი-
მის ქვა გამოყენებული. მოკვიანე-
ბით კვლ. შეუკეთებიათ: გადახურაუთ
ხის ნახევარწილი კამარით, აღღ-
გენით კედლების ზედა ნაწილები,
ღვეარდანი, გადასუკუთებით გრძი-
ვი კედლების სარკმლები, დას. კე-
დელში გაუქრიათ მრგვალი სარკმე-
ლი. შეკეთების დროს ნახშირია კვადრ.
აგური. ამჟამად კვლ. ძლიერაა და-
ზიანებული: ჩანგრეულია ხის გადა-
ხურვა, ჩამონგრეულია კედლების ზე-
და ნაწილები, ლავგარდნის მხოლოდ
ფრაგმენტებია შემორჩენილი. შესასე-
ლელი სამხრ-დანა. აღმ. ნახევარ-
წილო აფსიდის ღერძზე თალივანი
სარკმელია. სარკმლის ჩრდ-ით პატა-
რა სწორკუთხა ნიშია, ხოლო სამხრ-
ით, კედლის სისქეში, — პატარა ხა-
ლიაკენე, რ-საც აღმ-ით პატარა თა-
ლივანი სარკმელი აქვს. თითო საკე-
მელია კედლის დას. და გრძივ კე-
დლებში. ინტერიერი შეღებილია. შე-
ღებისობის ქვეშ მოხატულია
ბიხ კვალი შემონჩვეა.
კედლების სამხრ.-დას. კუთხესთან
გვიანდ. შინაშენია, რ-ლის კედ-

ლები 1,6 მ-მდე შემორჩენილი. მისი
სამხრ.-აღმ. კუთხე მომრგვალებულია,
დარჩენილი კუთხეები ხვედასხვა დახ-
რილობისაა. მიწაშენის აღმ. კედელში
გაჭრილია უარით თალივანი გასასე-
ლელი, ხოლო სამხრ. კედელში —
ვიწრო შესასვლელი და მცირე სწორ-
კუთხა სარკმელი.

კედლების ჩრდ-ით სტაროსელ-
სკების ხავეარეული მოხა-
ვლიაა. დე. თ.

160. სამაროვანი, არქეოლ. ძ. მღე-
ბარეობს სოფლიდან 2 კმ-ზე. გათხ-
რები ჩატარდა 1920 წ. (ხელმძღვ-
ე. ანელინა). გაითხარა ორმისამარ-
ებები, რ-ებშიც მიცვალებულები ესე-
ნა მარჯვ ან მარცხ. გვერდზე, ოღნავე
ხელუხებოკეილი. მიცვალებულებს
ჩატანებული ქონდათ უხეშად ნა-
ძერი მოშავი-მონაცრისფერი ან ღია-
ფერად გამოწვეარი თიხის ჭურჭელი
(ტოჩრები, ხელადები, ქოთნები) და
სამაული (ოქროს, მინისა და მინი-
სებრი ქაბის, გიშრისა და სერდო-
ლოის ნახევარსფეროსებრი შიშვი-
ბი). აღმოჩენილი მასალა საქართვე-
სახელმწ მუზეუმში ინახება. სამა-
რეუანი I-III სს-ით თარიღდება.
ბიბლ.: 239: 72.

161. მასური გიორგის მელსია,
არქიტ ძ. ღვას საგურამოდან ზე-
დანისაკენ მიმავალი გზის მარცხ.
მხარეს. აგებულია VI ს-ში

ძ. ბ. პ. სამკლესიანი ბაზილიკაა
(10,5X12,9 მ), ნაგებია ქვით. შესასე-
ლელი სამხრ-დანაა. კედლების ნახე-
ვარწიულ აფსიდში ერთი სარკმე-
ლი და პატარა ნიშია. დარბაზის გრძივ
კედლებზე წყვილ-წყვილი პილასტრი.
სამხრ. კედლისაში აღმ-ით კვადრ.
სათავზია, რ-იც კედლებს კართ უაე-

შირდება. ამავე კედლისაში დას-ით
მდებარე სათავი მისგან თალითაა გა-
მოყოფილი. ჩრდ. კედ. განვი კედლით
გაყოფილია ორ ნაწილად. დას. ნა-
წილი ორჯერ აღმატება აღმ-ისას.
ორივეს ცალკე შესასვლელი
აქვს შუა კედლისიდან. აღმ-ის სა-
თავს აღმ-ით ერთი სარკმელი აქვს,
ხოლო ჩრდ. და დას. კედლებში — თი-
ხით ნიში. აღმ. ფასადზე სარკმელს
მარტივით თავსართი აქვს. კვლ. კედ-
ლები დახრულებულია ლავგარდნით.

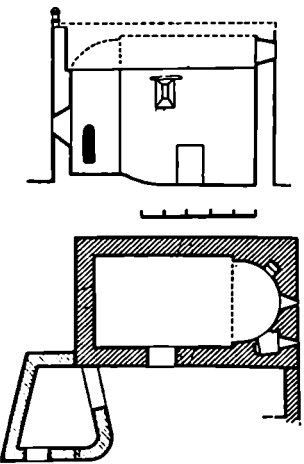


162. კაილს ხე

162. ილია შაჰვაჰაძის სახლ-მუზე-
უმი, ისტ., არქიტ. ძ. მდებარეობს
სოფლის აღმ. გარეუბანში, ე. წ. გო-
რისუბანში. აგებულია 1894 წ.

162. საერთო ხელი

159. გვამ. გრძივი განაკეთი სამხრ-კენ.



1863 წ. ი. ჭავჭავაძემ იქორწინა ოლა თაღოზის ასულ გურამიშვილზე, რამაც მამისგან შემკვიდრებით საგურამო მიიღო.

1874 წ. ი. ჭავჭავაძემ გორისუბანში, ზედახნის ტყის კირას დაღვა ირსართულიანი პატარა ფიცრული სახლი, რ-იც ოთხი (ორი ზემოთ და ორი ქვემოთ) ოთახისაგან შედგებოდა, ხოლო 1894 წ. ძვ. სახლის ადგილზე ააგო სამართლიანი აგურის შენობა. სახლი მთავარი, მოხარატებულ ხისაივნიანი ფასლით მშენებელია დას-კენ (მისასვლელი გზისაკენ). აქდან იშლება არაგვის ხეობისა და საგურამოს მიადამების შესანიშნავი ხედი. სახლის მშენებლობას და კარმდამოს გაშენებას ილია პირადად ხელმძღვანელობდა. ეზოში თეთი პოეტის მიერ დარგული რამდენიმე ხეა. ეზოს შუაგულში დგას რვა ცაცხვისა და ერთი დიდი კაკლის ხე ტყიდან გამოყვანილია პატარა რუ. მშენებლობის დროს პოეტი ისე უურთხილდებოდა ნარგავებს, რომ სახლის გვერდებზე კი შეეცვლა. ილია დიდად ზრუნავდა სამურენო ხიხსლეთა დანერგვაზე რიგორც თავის მამულში, ისე საგურამოს გლეხების კარ-მიღამოში.

შენობის სამხრ. ნაწილი ორსართულიანია, ხოლო ჩრდ. - სამსართუ-

ლიანი. სამსართულიანი ნაწილი ქმნის წამყვან სიმეტრიულ აქცენტს შერთვის კომპოზიციაში. ცოცხლის სართული ნახევარსარდაფია, რ-ის ოთახები აივანზე გამოდის. მთავარი შესასვლელი სახლს სამხრ-ის მხრიდან აქვს. პირველ სართულზე განლაგებულია მისაღები და სასადილო ოთახები, მეორე სართულზე - სამუშაო და საძინებელი. სულ 11 ოთახია. სართულზე ერთმანეთს ხის შიდა კიბით უკავშირდება.

შენობის ჩრდ-ით დგას ერთსართულიანი, ცხრაოთახიანი სახლი, ე. წ. სამურთავო, ხოლო ჩრდ-აღმ-ით - მარანი.

საგურამოს ი. ჭავჭავაძისეული სახლი XIX და XX სს. მიჯნაზე წარმოადგენდა საქართვ. ლიტერატურული და სახ. ცხოვრების ერთ-ერთ მძლავრ კერას. ყოველ 20 ივლ. აქ იმართებოდა ილიაობა, რ-შიც საქართველოში ყველა კუთხის და საზოგადოების ყველა ფენის წარმომადგენლები იღებდნენ მონაწილეობას. გარდა ცნობილი ქართვ. წერელებისა და მოღვაწეებისა (ა. წერეთლი, ვაჟა-ფშაველე, გ. ერისთავი, დ. ჩუბინაშვილი, ი. წინამძღვრევილი და სხვ.) სხვადასხვა დროს საგურამოში სტუმრად იყვნენ უცხოელებიც: ორიენტილისტი კარლ ლემან-ჰაუპტი, აგრომასთან საქართველოს ლიტერატურული შუამავალი არტურ ლაისტი, „ვეფხისტყაოსნის“ ინგლისურ ენა-

ზე მთარგმნელი, მწერალი ქალი მარკოზი უილდრომი და სხვ. ი. ჭავჭავაძემ აქ დაწერა (1883 წ.) პოემა „განდევლი“ და მრავალი სხვა მხატვრული და პუბლიცისტური ნაწარმოები.

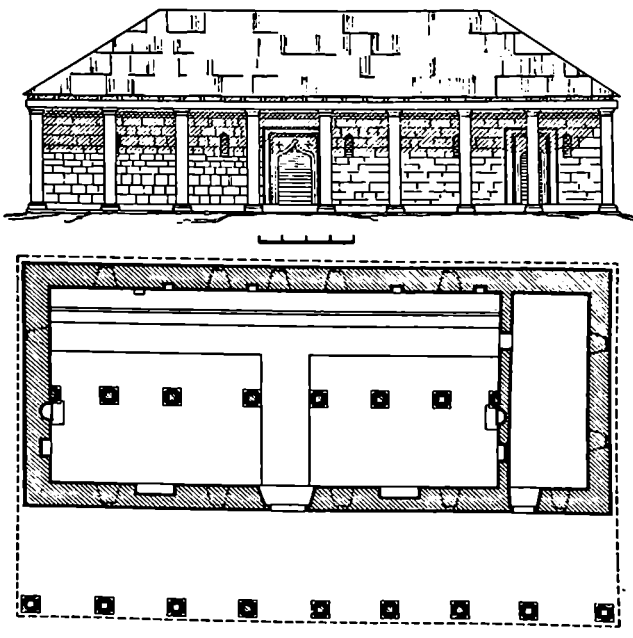
1907 წ. 30 აგვ. წიწამურის გზაზე თავდასხმის შემდეგ ილიას ცხვრული საგურამოს სახლში დაასვენეს და აქედან 7 სექტ. ილიას 8 საათზე ბოთლისში წაშლიეს.

1949 წ. 4 აგვ. საქართვ. კომპარტიის ც-ისა და საქ. სსრ მინისტროს სახელს დადგენილებით საგურამოს ილიასეული სახლი სახლ-მუზეუმად გამოცხადდა. სახლ-მუზეუმი გაიხსნა 1951 წ. 27 მაისს. პირველადი სახით აღდგენილია ილიას საუშუაო ოთახი, ხოლო სხვა ოთახებში მოწყობილია ილიას ცხოვრებისა და შემოქმედების აშახველი გამოფენა. ამჟამად სახლ-მუზეუს სულ 8 კა უჭირავს. სახლს აქვს შემორ. დაუკართ. და რუსული წარწერებით: „ეს სახლი ააშენა და აქ ცხოვრობდა 1895-1907 წწ. ილია გრიგოლის ძე ჭავჭავაძე“.

(ა) მარანი იღვას საცხოვრ. სახლის ჩრდ.-აღმ-ით. ნაგებია კარგად გათლილი კვიშაქვის კვარცხით. აგებულია XIX ს-ში. შენობა (25,15X 16,2 მ) სამი ნაწილისაგან შედგება: საკუთრივ მარნის, დამხარვე სათავისა და დერეფნისაგან.

მარნის გრძივ ღერზე ექვსი სვეტი დგას, რ-თა განწყობა, კედლებზე, ლეკორატ. ნახევარსვეტებია. სამხრ. აღმ. კედელში გაჭრილია ოთხი შესართულიანი სარკმელი, ჩრდ.-დასისაში - ხუთი, სამხრ.-დას. კედელში კი - ერთი. ჩრდ.-დას-ის კედელში ოთხი სასნაღები ნიშია, სამხრ.-აღმ-ისაში - ორი დიდი ნიშ. სამხრ.-დას-ისა და ჩრდ.-აღმ-ის კედლებში თითო დიდი ნიშ და თითო ბუხარია. კარის ღერძისა და სამხრ.-აღმ. კედლის განწყობა იატაკი ქვისაა. ჩრდ.-აღმ-ის კედელში გაჭრილია დამხარვე სათავსო ვასპალითა თაღოვანი კარი. სათავსოში შესულა დერეფნიდანაც შეიძლება. დამხმარე სათავსოს სამი სარკმელი აქვს: ერთი დერეფანში გადის, ორი კი ჩრდ.-აღმ-ის კედელშია გაჭრილი. სამხრ.-აღმ-დან მარანს ცხრა სვეტიანი ღერეფანი იკვრის. დერეფნისა და მარნის სვეტები ერთნაირია. მათი ბაზისები კვადრ. ფილისა და ორი წრილი ლილისაგან შედგება, ხოლო კაპიტლები - ორი ლილვის; წრეთარგისა და დაბალი რელიეფის ორნამენტებით შემოვლი კვადრ. ფილისაგან. დერეფნიდან მარანში შესასვლელი შესართულიანი კარი ჩასმულია პროფილირებულ ხარნოში, რ-ის კუთხეებში ორნამენ-

162(ა) სამხრ.-აღმ. ფასლი, გვერდი



ტული ჯერებია ამოკეილი. ნაგებობა გადახურულია ხის კოჭებსა და ნივნივებზე დადგული ორფერდა სახურავით.

ბიძლ.: 11. გ. კ., ბერძ. მ

სა(ი)რველი

(ძვევის სოფსაბჭო)

163. აპულთის სამონასტრო კომპლექსი. არქიტ. არქეოლ. ძ. მღებარეობს სოფლის ჩრდ-აღმ-ით, აბულეთის ბორცვზე, მდ. ხეიორბულას მარჯვ. შენაკლის ე. წ. ხარიძეების - წლის სათავესთან, ადგილ ნახადრკში კოსმლქსში შედის: ორი კელესია, გალავანისა და რამდენიმე ნაგებობის ნაშთი.

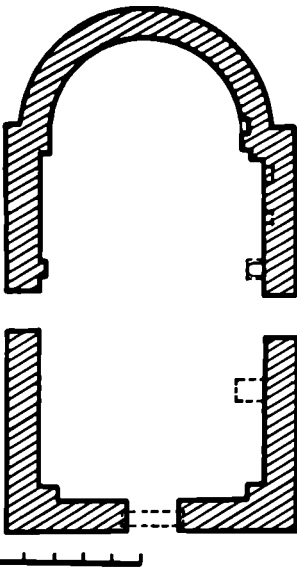
(ა) წმ. გიორგის ეკლესია დარბაზულია (18,5X10 მ) დგას ბორცვის თხემის აღმ. ნაწილში. თარიღდება XI ს-ით. კვლ. მღიურ დაზიანებულია (შემორჩენილი კედლებების სიმაღლე - 3 მ). ნაგებობა ტლანქად გათლილი ქუთაქის ბლოკებით. გარეთ საბიურ ქვებს შორის არსებელი ხიციარელები ზოგან შეესებოდა ანტ. კრამიტის ნატეხებით. კვლ მოგვიანებით შეუკეთებიათ (სამხრ-ის კარის აღმ. წიროხლის ზედა ნაწილში შემორჩენილია ბრტყელი კედარ. აგურის წყობა).

კელესიის სამი შესასვლელი აქვს, დას-ით, სამხრ-ითა და ჩრდ-ით. ნახევარწრიული შევრილი აფსიდის სამხრ-ის მხარაან ნახევარწრიული ნიშია. სამხრ. კარის დას-ით, მიწის ზედაპირიდან 1,8 მ სიმაღლეზე, კედლად გამოშვებულია კონსოლი (0,7X0,7 მ, სიგრძ. 1 მ), ხოლო კარის აღმ-ით, კედელზე მთლიანი თლილი ქვის პილასტრია (სიმაღ. 1,5 მ, სიგ. 0,6 მ), რ-საც ბალიშისებრი კაპიტელი აქვს. პილასტრის დას-ის მხარეს მთელ სიმაღლეზე სამი პარალელური ვერტიკული დაუყუება (საუქურბელია, რომ პილასტრის ქვა ხვდა ნაგებობიდან არის გადმოტანილი, რადგან ჩრდ. კედლის შესაბამისი პილასტრი სრულიად სხეიგარია). სამხრ-ის კედლის აღმ. ნაწილში სხეიდასხვა სიმაღლეზე ორი ნახევარწრიული ნიშია. თითოეული მათგანი მთლიან ქვეშია გამოკეილი.

წმ. გიორგის ეკლესიის ჩრდ-დას-ით დგას (ბ) მცირე ეკლესია. შემორჩენილია ნანგრევები. კვლ. დარბაზულია (8,5X5 მ), შესასვლელი სამხრ-დანაა, აღმ-ით ნახევარწრიული აფსიდი.

(გ) მონასტრის ეზოში სხვა ხეობებო ბათია ნაშთებიცაა, რ-თა გვგამო დაღნიშნულია გაურკვეველია.


ა. ს. კის ტერიტორიაზე შემორჩენილია ძვ. ნაგებობათა სხვა ურუგუნტებიც, რ-თა ერთი ნაწილი კელე-



163(ა). აგმა

სიების აგების დროს გამოუყენებიათ. საუქურბელია, რომ ეს არქიტ. ურუგუნტები ანტ. ხანის ტაძრისაა, რ-ის დეკორაცია ფერდ. ხანაში მონასტერი აგაით.

163. ანტიკური ხანის ხეების ურუგუნტები (რკაუსტრუქცია გ. ლევაიან მიხედვით)



მცირე კელესიის სამხრ. კედელთან დგას ქვიშაქვის კანელურებიანი სვეტი (სიგრ. 1, 8 მ, დიამ. ქვევით 0,4 მ, ზევით 0,35 მ); დას-ის კედელთან აღმორნდა ბაზალტის სვეტის ქვედა ნაწილი, ბაზისი და სვეტისთავი. სვეტი (დიამ. 0,52 მ) გლუვია. მისი ქვედა ნაწილი გაფართოებულია 0,07 მ სიმაღლის საფუხრისებრი ზოლით. სვეტის ძირში გაკეთებულია ღრმული. ბაზისის სხეიდასხვა დიამეტრის ლიწვევების მონაცვლეობით შედგენილი პროფილირებული ზედა ნაწილი დგას კედარ. საუქურბელზე. ბაზისის ზედაპირზე, ცენტრში ამოჭრილი ღრმული შეესაბამება სვეტის ღრმულს. ხეებისთავს, რ-იც ორი პარალელური გლუვი ცილინდრული ძელაკისაგან შედგება, ბრტყელი ოთხკუთხა აბაკი აქვს.

ბორცვზე 1977-81 წწ. არქეოლ. გათხრები ჩატარა მშპ-მ (ხელმძღვ. ა. ავაქიძე). ბორცვის ოთხეულზე და მის სამხრ.-აღმ უფრზე გაითხარა 2 ხათავის, 12 ქვევითა და 2 ორმოსამარხი. თარიღდება ძვ. წ. I თასწლეულის I ნახ-ით, აღრინდ., განვით. და გვიანდ. ფერდ. ხანით.

(დ) № 1 სათავსი (3,5X2,35 მ) ნაგებობა ნატეხი ქვითა და ტლახით. შემორჩენილია კედლის (სისქე 0,8 მ) წყობის 3-4 რიგი. ხათავის ჩრდ-აღმ. კედელთან პურის საცხობი თონე (გარე დიამ. 0,75 მ, შიდა 0,55 მ, კედლის სისქე 0,1 მ) იყო, ხოლო სამხრ.-დას. კედელთან - კერა (ქვ. № 2 სათავსი (6X3,6 მ) კედლის წყობის 2-3 რიგია შემორჩენილი. ხათავის ჩრდ-აღმ. კუთხეში ნაშენებულ იყო ნაეისებური საწინაბელი (3X0,6 მ), რ-იც ფართო ღარიოთაღარს უკავშირდებოდა. საწინაბელი და თღარა შეღებულია კირ-სხანარით.

(ე) ქვაკუთხე ბანურსახურავიანი სამარხებია, რ-თა კედლებად გამოყენებულია ქვიშაქვის ფილები. ყველა სამარხი ინჰუმაციური და კლექტორია. სამარხებში აღმონინდა მიწის მძიებები.

ბორცვის სამხრ.-აღმ. უფრეობზე გაითხარა აგრეთვე ძვ. წ. I თასწლ. I ნახ-ის, აღრინდ., განვით. და გვიანდ. ფერდ. ხანის ნახსხლარი კულტ. უნებები. გ. თ., ორ. შ.

164. მიწის სახელწოდებო შიძინანა, არქეოლ. ძ. მღებარეობს სოფლის სამხრ-ით 1 კმ-ზე, ადგილ შუვარეში. თარიღდება განვით. ფერდ. ხანით. სახელწოდებო ტერიტორიაზე გამოვლინდა მიწის გერბილდერიოანი სამაჯურების ნატეხები, მიწის წიღებო და სხვ.

ბიძლ.: 44:46.

ორ. შ.

165. ნაეკლასიარო კონხინანა, არქეოლ. ძ. მღებარეობს სოფლის სამხრ.-აღმ-ით 2 კმ-ზე, სოფ. ხეიორბიდან სოფ. ლეღობისაკენ მიმავალი გზის

პირას, მარჯვნივ. თარიღდება გვიანდ. ფეოლ. ხანით. შემორჩენილია კირის ხსნარით, ტუფის გათლილი კვადრებითა და ალვის ნატეხი ქვით ნაგები, გვეშთ სწორკუთხა ე კ ლ ე ს ი ა (4X3 მ) კედლების წყობის ქვედა 2-4 რიგი. ნავლესიარო დაფარულია მცენარეულით. ირ. შ.

166 ნაშოსხლარი, არქეოლ. ძ. მდებარეობს სოფლის ჩრდ.-დას-ით 1 კმ-ზე, მშრალი დიდრიფის ხევის ორივე ნაპირზე. თარიღდება ძე. წ. I ათასწლეულის I ნახ-ით, აღრიხნ., განვით. და გვიანდ. ფეოლ. ხანით.

6-ზე 1981 წ. მშაშ-მ (ხელმძღვ. ა. აფაქიძე) ჩაატარა მცირე არქეოლ. გათხრები. გამოვლინდა ნაგებობის კედლების ფრაგმენტები, სხვადასხვა პერიოდის თიხის ქურჩული, აგრეთვე ქვიშაქვის ფულებით ნაგები აღმან დას-კენ დახრბობილი ქვეყური (0,8X0,5X0,4 მ), რ-იკ გამარჯული იყო. ირ. შ.

167. ნასოფლარი, არქეოლ. ძ. მდებარეობს სოფლის ჩრდ.-დას-ით 1,5 კმ-ზე. დაგოლი - გადასახელი კლდე-თარიღდება ფეოლ. ხანით. შემორჩენილია ნასახლარი ბუდეები (2X4 მ: 3X6 მ: 5X4 მ და ა. შ.) და ნატეხი ქვით ნაგებ შენობათა კედლების ფრაგმენტები. ირ. შ.

168. ნასოფლარი ბერაშოხხვი, არქეოლ. ძ. მდებარეობს სოფლის ჩრდ.-დას-ით 2-3 კმ-ზე, ბერაშოხხვის ნაპირზე. თარიღდება აღრიხნდ. ფეოლ. ხანით. აშვაშად ტუთ დაფარული ნასოფლარის ტერიტორიაზე ჩანს ნასახლარი ბუდეები (6X4 მ: 4X2 მ: 3X4 მ და ა. შ.). შენობები ნაგებია ნატეხი ქვით (შემორჩენილია კედლის წყობის 1-2 რიგი). ნასოფლარის ჩრდ-ით 50-100 მ-ზე შემორჩენილია კირის ხსნარითა და რიყის ქვით ნაგები დარბაზული ე კ ლ ე ს ი ა (4X3 მ) აღმისა და დას-ის კედლების ფრაგმენტები. ირ. შ.

169. სამაროვანი, არქეოლ. ძ. მდებარეობს სოფლის აღმ-ით, მდ. ხეკორძელს შენაკადის პატარახევის მარცხ. ნაპირზე, ავჯოლ ნაბაქარზე, თარიღდება ძე. წ. I ათასწლ. I ნახ-ით, აღრიხნ., განვით. და გვიანდ. ფეოლ. ხანით. სამარხები გადარეცხილია ნიაღვრებისაგან. ზოგი მათგანი შიწის სამუშაოების გამოა დაზიანებული. ს-ზე 1949 წ. შიწის ხაშუი-ოების დროს შემთხვევით აღმოჩენილი ნივთები (ბრინჯაოს ისრისპირები, ბრინჯაოსტარიანი რკინის მახვილი, ბრინჯაოს სამაჯურის ნატეხები, ელექტრუმის საკიდი და სხვ.) ინახება საქართვ. სახელმწ. მუზეუმში. 1977-81 წწ. ს. (ფართ. 2 კა) გათხარა მშაშ-მ (ხელმძღვ. ა. აფაქიძე). გათხარა აღმ-დან დას-კენ დახრბობილი, შიწის ზედაპირიდან 0,15-0,2 მ სიღრმეზე განლაგებული ქვაურილიანი ორმოსამარხები (ძე. წ. I ათასწლ.

I ნახ). ქვაურილი შედგებოდა ნატეხი და რიყის ხაშ. ზომის ქვებისაგან. სამარხი ორმოები წაგრძელებული სწორკუთხედის ფორმის ან კუბოვებმომრგვალებულია. ორმოების იატაკი მოგებული იყო წერილი ქვით. ყუე-და სამარხი (გარდა ერთისა, რ-შიც ორი მიცელებული ესვენა) ინდივიდუალური და ინშუმაციურია. მიცელებულები ესვენა ხელფეხმოკეცილი, შამა-ციები მარჯვ., ხოლო ქალები მარცხ. გვერდზე; თავით დას-კენ.

სამარხებში აღმოჩნდა დახვეწილი ფორმის ამოღარული, ირიბად წაჭლეთი ხახვებითა და ზოლებით, წერტილოვანი სახვევითა და ცხოველის თავის სტილიზებული გამოსახულებებით შემუშავებული შარდ, ნაყარსურად ან ლვეანაყარსურად გამოშვარა თიხის ჭურჭელი, საბრძოლო იარაღები (ფთლისებერი სტევარი, ბრინჯაოსტარიანი მახვილი, მასრავახნილი შუბისპირი, ბრინჯაოსა და ოსილიანის ისრისპირები), სამკული (ბრინჯაოს სამაჯური, ხაკინძი, ქარიხა და საბლიონის შივები), საეკოტო ნივთები (ირმის ქანდაკებები, ბრინჯაოს შილაკები, გრაურებული სარტყლები), ავჯაშაქობის, შინაშისაქობისა და ტინსაქმელთან დაკავშირებული ნივთები.

ბიძლ.: 22; 44 თ.40; 114. ირ. შ. სამსლლო,

სარკინი ნაშალარი

170. სარკინი, არქეოლ. ძ. მდებარეობს ქ. შგხეთის დას-ით, 8,5 კმ-ზე, მდ. შტკერის მარცხ. ნაპირზე (ჯოჯოხეთის ხევიდან მდ. ქსნამდ და ნასტეგისამდ), სუანეთის ქედსა და გრძელ მინდორზე. თარიღდება ძე. წ. II ს.-ახ.



170 კაბტილი (გრძელი მინდორი) გვიანდ. შტკერის (მ. ლეფეას პილდორი)

წ. II ს. ძე. ქართ. საისტორიო წყაროების მოხედვით ს. შინწულია ან ცალკე ქალაქად („მოქცევაჲ ქართლისაჲ“) ან დიდი მცხეთის უბანდ („ცხოვე-ბა ქართულთა მეფეთა“).

ს-ში 1945 წ. ჩატარდა საძიებო არქეოლ. სამუშაოები (ხელმძღვ. ნ. დამბაძე). 1953-1956 წწ. ს-ში გათხრები აწარმოვა მშაშ-მ (ხელმძღვ. ა. აფაქიძე), ხოლო 1971 წ. - ნასტეგისის მცხეთის რ-ნის არქეოლ. ექსპედიციამ (ხელმძღვ. ა. ბობოჩაძე). ნაწილი გამოვლინილი ძეგლისა და კონსტრუქციული, განათხარი მასალის ნაწილი ინახება საქართვ. სახელმწ. მუზეუმში, ნაწილი - მშაშ-ს არმაზის-ხევის ბაზაში.

ა ვრდელ მინდორზე შრავალადა ანტ. ხანის კრამდის, ალიზის, ხუროთმოძღვრული დეტალებისა და წილის ნატეხები. მინდორის ჩრდ. ნაწილში გამოვლინილი ალიზის კოშკი (?) დაკონსერვებულია.

შიხდვის ცენტრი. ნაწილში გაითხარა ნასახვეროდ შიწაში ჩაღმებული რკინის გამოსაწერი დიდი ქურების ნაშთები. გრძელი მინდორის ერთ-

170. სუანეთის ქელი. საერთო ხედი



ერთი სახელოსნოს გათხრამ ცხადი ვახდა, რომ მის ერთ ნაწილში რკინა გამოუღვნიათ, მეორეში — ტყვია, ხოლო მესამეში ხაილუნძის საწარმო ყოფილა. რკინის გამოსაწერი კურის ძირზე დარჩენილია რკინის წილა, ხოლო ტყვიის გამოსაღობი კურის ძირზე თითქმის სუთთა (98%) ტყვიაა დაღვენილი. გამოვლინდა აგრეთვე ლითონის საღობი თიხის ქურჭკელი (ტყველების ნატეხები), საოქრომჭველი ტეფრი და სხვადასხვა ხელ-

საწყო, რაც გრძელ მინდორზე საოქრო-მჭველის არსებობაზე მიუთითებს. პრავალფუროვნია ს-ს სახელოსნო-ების ნაწარმი: რკინის სამეურნეო და საბრძოლო ცულები, ქვის სათლელი ან საკლი იარაღების ნაშახაღები, რკინის ნაირ-ნაირი იარაღ-ხელსაწყო-ები, მ. შ. კურის გამოსაწმენდ რკინის ტარანი ნიჩაბი; რკინის ორფრიანი ისრისპირები, შუბისპირები, ბრინჯაოს ნივთები და სხვ.

გრძელ მინდორზე დიდი რაოდენობით გამოვლინდა კირქვის არქიტ. დეტალები, რ-თა შორის აღსანიშნავია იონური ორგოლუტიანი სვეტის-თავი და ადრინდ. ელინისტ. ხანის რთული ჩუქურთმებით შემკული სვეტის, ნახევარსვეტისა და ლავგარდნის ნაწილები. ეს არქიტ. დეტალები სხვა ადგილიდან უნდა იყოს მოტანილი და გამოყენებული ლითონის დნობის პროცესის დასაჩქარებლად (ფლუსი). პრაქტიკაში მასალა მოწმობს, რომ სახელოსნოებში სისტემატურად სრულდებოდა სრული მეტალურგიული ციკლი — მდნის დაწურვიდან ნივთის გამოქვეყნა-ერთობამდე.

ს-ში. აღმოჩნდა ტერასულად გან-

ლაგებული ქვათილებითა და ალი-ზით ნაგები საკული და საცხოვრ. ნაგებობანი, რ-ებიც კარგად აღმო-წვარი მცხეთური კრამიტით ყოფილა გადახურული. ყუარაღებას იქცევს დიდი გვერდშუაგვილი კრამიტები (0,56 X 0,5 მ), რ-თაგან ზოგი 12 კმ იწონის. ს-ს ცენტრ. ტერასზე გათიხილია ხის ნაგებობის ფრაგმენტები, რ-ის კრამიტის ნაწილი-ჩაღვე-წილი სახურავის ქვეშ, იატაკის დონეზე აღმოჩნდა მე. წ. II-1 სს-ით დათარიღებული ტერაკოტის ნიღბები, დი-ონისესა და არიადნეს.ქანდაკებები გამოქვეყნდა ბერძნულ-რომაულ სამე-აროში გავრცელებული სტილით. ნიღ-ბები, რ-ებიც ადგილ. ტიპაის გაღმო-ყვების ცდას უნდა წარმოადგენდეს, მი-ჩნეულია შენობის ინტერიერის სამ-კაულად.

ს-ს გათხრებით მოპოვებულ მასა-ლას უდიდესი მნიშვნელობა აქვს გვიანდ. ელინისტ. ხანის ქარღლის სამეფოს საქალაქო ცხოვრების შე-ხასწავლად.

ბიბლ.: 16; 17; 51; 135;12, 20-21, ტახულა LXV-LXXIV; 283. აფ. ა.

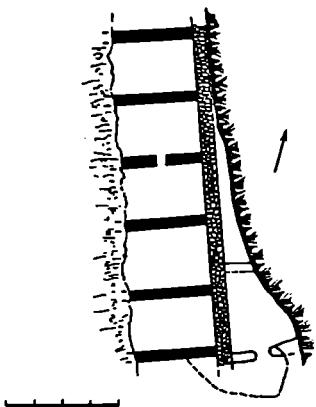
სასტრორი

(ნიზისის სოფსაბჭო)

171. იონანე მახარებლის ეკლესია, არქიტ. ძ. დგას სასაფლაოზე. თარიღ-დება გვიანდ. ფეოდ. ხანით. კვლ-დარბაზულია (8,2 X 5,7 მ), ნაგებია დი-ლი ზომის რიყის ქვითა და ქვიშაქვით, გამოყენებულია აგურიც. ფასაღებზე საპირე ქვები ალავალზე ამოცვენი-ლია. შესასვლელი სამხრ-დანაა. აღმ-ის ნახევარწრიული აფსიდის ღერძზე სწორკუთხა სარკმელია გაჭრილი, სარკმლის ორივე მხარეს სწორკუთხა ნიშებია. დას-ის კედელში ერთი სწორ-კუთხა სარკმელია. ფასაღები მოპირ-კეთებულია ირგულარულად ნაწილი რიყის ქვითა და ქვიშაქვით. აღმ-ის ფასაღზე, სარკმლის წირთღლის ქვაზე მხედრ. წარწერაა.

172. ქოშქი, არქიტ. ძ. დგას სოფლის სამხრ.-აღმ-ით, ხეობაში, სოფ. ნიზისისაკენ მიმავალი გზის მარცხ. მხარეს. თარიღდება XVII ს-ით.

ქ.თხსართულიანია (7,3 X 7,35 მ; სიმა. 14,1 მ), ნაგებია ნატეხი ქვით. შესასვლელი მეორე სართულზეა, სამხრ.-დას-ით, კიბეები კედელშია დატანე-ბული. პირველსა და მეორე სართუ-ლებს ხის გადახურვა ქვითია, მესამე სართული აგურის კამარითაა გა-დახურული. სათოფურები ყველა სარ-თულზეა, სარკმლები — მხოლოდ მე-სამე სართულზე. მეორე სართულზე, ჩრდ.-აღმ-ით კედელში ნიშებია, ხოლო სამხრ.-აღმ-ისაში — საპირფარეო. მე-სამე სართულზე, ჩრდ.-დას-ით, აივან-ზე (ჩანგრეულია) გასასვლელი კა-რია, ჩრდ.-აღმ-ით — ბუხარია. გარე-

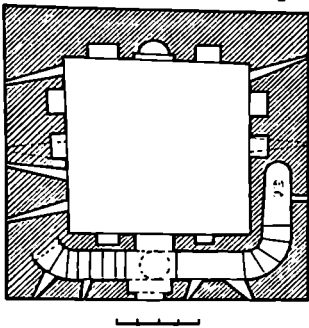



170. ერთ-ერთი ტერასის გვიან
170. კრამიტები. მე. წ. II-1 სს.



170. ლიონსე. ტერაკოტა
170. ნიღბები. ტერაკოტა





172. განაკეთი, II სართლის გეგმა

დან საბრძოლო ხერხეობები გადახურულია ქვის ზღუდარებით მხოლოდ შესამე სართულის ორ სარკმელსა აქვს აკურის თაღი.

ბიძლ.: 32; 37.

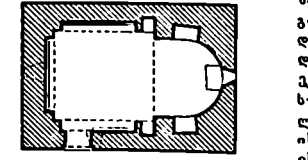

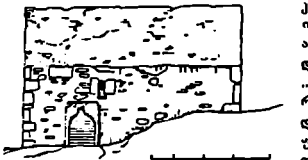
8. გ.

173. მთაპარანამალზონის ეკლესია, არქიტ. ძ. დგას სოფლის განაპირას, სამხრ-ით (ნასოფლარში). შესასვლელის თავზე მოთავსებული წარწერის (ძლიერ დაზიანებულია) მიხედვით ეკლ. 1704 წ. აუგია ნიკოლოზ მადიალამეს თავისი დის ზვარაზნის საფლავზე.

ეკლ. დარბაზულია (7X5,2 მ), ნაეგბია ნატეხი ქვით და აკურით. აქაიქ წყობაში თლილი ქვაჲ არის ჩართული. ეკლ. დაზიანებულია, კედლები დაახლოებით 1,2 მ სიმაღლეზე

მიწით არის დაფარული. შესასვლელი სამხრ-დანაა. კარი შიგნიდან შეისრულია, ხოლო გარედან კედლის ჩაღრმავებით მიღებულ სწორკუთხა ჩარჩოში ზის. აღმ-ით, ნახევარწრულ აფსიდში, სარკმლის ორივე მხარეს, სწორკუთხა ნიშებია, თითო სწორკუთხა ნიში ხაყურთხევის ორივე მხარეანაა. დარბაზის დას-ისა და სამხრ-ის კედლებში თითო შეისრული სარკმელია. გრძივ კედლებზე თითო შეისრული დეკორატ. თალია. ინტერიერში შემორჩენილია ეკლესიის თანასართული (ა) მოხატულია ძლიერ დაზიანებული ფრაგმენტები. საკურთხევის მხატვრობა მოწითალო-ყვიისფერი ხაზით ოთხ რეგისტრად იყოფა. კონქში ყვილორ-შიაშეშოვლებული მანძორლის ფრაგმენტია, რ-ის გარშემო მედალიონებში ჩამოხულია წმინდანთა ფიგურები. მომდევნო რეგისტრში გამოსახულია მთავრულთა ზიარება. ქვედა რეგისტრი მთლიანად ჩამოტყვილია. საკურთხევის მხატვრობა დასრულებულია ორნამენტის (მარმარილოს იმიტაცია) ფართო ზოლით. სამხრ-ისა და ჩრდ-ის კედლებზე გამოსახულია მხატვრული. ამავე კედლებში თაღებში მხატვრობა დაყოფილია ორ რეგისტრად: სამხრ-ის კედლებზე, ზემოთ წმ. თეოდორე სტრატელატის და წმ. თეოდორას წელსხედა გამოსახულებებია, ქვემოთ - წმ. პეტრესა და წმ. პავლესი ეკლესიის მოდელი ხელწმ. ჩრდ-ის კედლებზე, გამოსახულია: ზემოთ - ბატი მანდილისაი, ქვე-

173. სამხრ-ის უსადი, გომიქი გახაკეთი სამხრ-კერ. გეგმა



მოთ - ახალგაზრდა წმინდანი მთელი ცანიო და მისკენ მიბრუნებული ორი ფიგურა. დას. ეკლეს მხატვრობა ოთხი რეგისტრისგან შედგება. სარკმლის ორივე მხარეს, ზემოთ, მედალიონებში ჩამოხულია ორი წმინდანის ფიგურა: ქვემოთ კეისარის ურსხედა გამოსახულია რამდენიმე ფიგურა და მინიატურული ზომის ცხებები (შობა?). მომდევნო რეგისტრი მედალიონებში ჩამოხულია წმინდანთა წელსხედა გამოსახულებებზე უკეთია: უანასკნელ რეგისტრში, მარცხნივ ჩამოხედნილია წმ. დიმიტრი, მარჯვნივ - წმ. გიორგის ზეურ წმინდანი. ქვემოთიდან დასრულია სასწაული. ეკლესიის თაღები და წმინდანთა შირის დარჩენილი თავისუფალი არე შექმულია მცენარეული ორნამენტით. ქვედა გამოსახულებას ახლავს თეთრი საღებავით შესრულებული ზეურა. წარწერა. მხატვრობა შესრულებულია მუქი ლურჯი, ყვითელი, მოწითალო-ყვიისფერი, თეთრი და შავი საღებავებით.

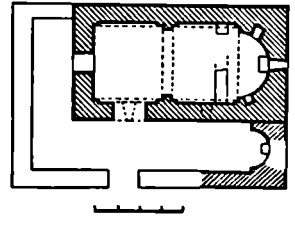

ეკლესიის დას-ის ფასადზე, სარკმლის თავზე ჩაღრმავებული ჯვარია გამოსახული.

ბიძლ.: 37.

8. კ. დ. ფ.

174. უაურბა ეკლესია, არქიტ. ძ. დგას სოფლის სამხრ-დას-ით, ციკაბო უფრობზე, მდ. ნინურის მარჯვ. ნაპირზე. სტილისტ. ნიშნებით თარიღდება VIII-IX სს-ით. ეკლ. დარბაზულია (7,5X4,8 მ), ნაეგბია ღია ფერის კირქვისა და ქვიშაქვის სხვადასხვა ზომისა და ფორმის ქვებით. დაზიანებულია: ჩანგრეულია კამარა და სატრიუმო თაღი, დანგრეულია კედლების ზედა ნაწილი. ეკლ. სამხრ-ით კლდეან ფერდობშია შემორჩილი, ამიტომ შესასვლელი ჩრდ-დანაა. აქედან მომდინარეობს სახელწოდებაც - „უკუდა ეკლესია“. შესასვლელი სწორკუთხაა, შიგნიდან არქიტრავით გადახურული. აღმ-ით მხრებით გამოყოფილი ნახევარწრული აფსიდია, რ-ის ღერზე ფართო სარკმელია გაჭრილი. მის ჩრდ-ით სწორკუთხა ნიშია. შენობა დგას ერთსაფეხურიან ცოკოლზე, რ-ის ფრაგმენტები შემორჩენილია ჩრდ-დას. კუთხესთან. დფ. დ.

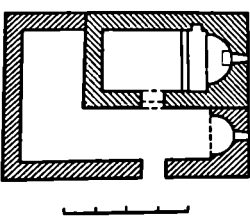
175. ნათისმცხრალის ეკლესია, არქიტ. ძ. დგას სოფლის სამხრ-ით, მთავარი გზიდან 200 მ-ზე. თარიღდება განებით. ფერდ. ხანით. ეკლ. დარბაზულია (9,48X5,26 მ), ნაეგბია ქვიშაქვით. დაზიანებულია: ჩაქეულია გადახურვა, დაზარალია ჩრდ-ისა და სამხრ-ის კედლები, დანგრეულია დას-ისა და სამხრ-ის მინაშენები. ეკლ. დგას წინასწარ მოშადებულ ნუბსტრუქციებზე. აქვს ორი შესასვლელი - დას-ითა და სამხრ-ით. დას-ის შესასვლელი სწორკუთხაა, სამხრ-ისა - თაღიანი. აღმ-ით, ნახევარ-



175. აღმ-ის უახლი, გრძივი განაკვეთი სახმარ-კერ, გვესა

წრიულ აუხილში ერთი თაღოვანი სარკმელია, რ-ის ორივე მხარეს სწორკუთხა ნიშებია. ორი თაღოვანი სარკმელი სახმარ-ის კედელშია. დარბაზის კამარის საბჯენი თაღი პილასტრებს ეყრდნობა. პილასტრებიდან ორივე მხარეს დეკორატ. თაღები გადადის. ეკლესიის სახმარ. შინაშენს აღმ-ით აუხილი აქვს. დვ. თ. 176. წმ. ბიორბის ეკლესია, არქიტ. ძ. დგას სოფლის სახმარ-ით 500 მ-ზე, მთაზე. თარიღდება გვიანდ. ფურ. ხანით. ეკლ. დარბაზულია (8,65X5,55 მ), ნაგებია ღლი ზომის ნატეხი ქვით; დაზიანებულია; დანგრეულია დას-ისა და სახმარ-ის შინაშენების ზედა ნაწილები; ფასადებზე

176 გვესა



ბევრან ამოცენილია საბიერ ქეობი. შიგნიდან შეისრულთაღოვანი, გარედან კი სწორკუთხა შესასვლელი სახმარ-დანაა. აღმ-ის ნახევარწრიული აუხილის ცენტრში სწორკუთხა სარკმელია, რ-ის ქვემოთ სატრაპეზო ქვა დგას. ეკლესიის ჩრდ. კედელში, აუხილის მხარეთან სწორკუთხა ნიშაა. სახმარ-ითა და დას-ით ეკლესიას მიშენებული აქვს სწორკუთხა ხათა ეკლესია, ორივეს აღმ-ით ნახევარწრიული აუხილი აქვს. ეკლესიის სახმარ-ის ფასადზე, კარს ზემოთ მარმარილოს ქვაზე მხედრ. წარწერაა. გ. კ.

სამართველოს სახმარლო

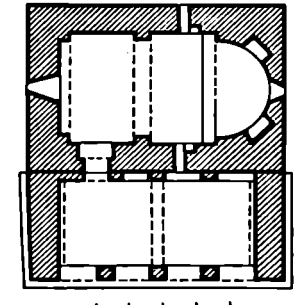

ის. საქართველოს ისტორიისა და კულტურის ძეგლთა აღწერილობა, წიგნი II, კახბეგის რაიონი.

სხალტბა

(ნატეხტრის სოფსაბჟო)

177. კვირატსოვლის ეკლესია, არქიტ. ძ. დგას სოფლის დას-ით 1,5 კმ-ზე, ხასალოზე. ეკლ. დარბაზულია (9X7 მ მ), ნაგებია აგურით. შესასვლელი სახმარ-დანაა, კარიბჭიდან. შესასვლელის თავზე ამოკეთილი მხედრ წარწერის მიხედვით, ეკლ. აუგიათ ივანე ზედგენიძის ძის სახელმწიფედის შიომონსა და მისი თანამეცხედრის თამარის ბრძანებით 1669 წ. კარიბჭის ერთ-ერთ სვეტზე ამოკე-

177. სახმარ-ის უახლი, გვესა



თლ წარწერაში მოხსენიებულია ეკლესიის მშენებელი, რ-ის სახელი ვარკვეით არ იქონებდა. აღმ-ით, ნახევარწრიული აუხილის ღერძზე გაჭრილია ვანიერი სარკმელი, რ-ის ორივე მხარეს სწორკუთხა თაღოვანი ნიშებია. საკურთხეველი ერთი საფეხური ამღლებულია. დარბაზის ჩრდ-ისა და დას-ის კედლებზე ერთსაფეხურიანი პილასტრებია, რ-ებსაც შეისრული კამარის საბჯენი თაღი ეყრდნობა. ეკლესიის სოფელ კედელში თითო სარკმელია; ჩრდ-ისა და სახმარ-ის კედლებში სარკმლები კამარის საყრდენთანაა გაჭრილი, მათ ქვემოთ პატარა ნიშებია. ინტერიერში შეუღებლობა დაზიანებულია. სახმარ-ის ფასადზე შესასვლელის საბიერ ორნამენტითაა მორთული.

ეკლესიის თანხარლო კარიბჭე ნაგებია რივის ქვით. მისი სახმარ-ის თაღი ფასადის მხარეს მთლიანად გახსნილია. აქ სამ რეაქსნაგოვან ბოძოთი შეისრული თაღი ეყრდნობა. ყოველი ბოძის საში წინა წახნაგი მორთულია ჯერებთა და გეომეტრიული მორთვებით. მოიქურთმებული ყოფილა დეკორატიული (მხოლოდ აღმ-ითაა შემორჩენილი მცირე ნაწილი). კარიბჭის თაღში შემკულია ნახევარწრიული მწკრივით.

ბიბლ.: 361:53-54. ანდლ. ნ.

ტაბარში

(ლისის სოფსაბჟო)

178. სამართველოს, არქიტო. ძ. მღებარეობს სოფლის ჩრდ-ით 100 მ-ზე. თარიღდება ფურ. ხანით. ს-ზე აღმონდა ქვეაულები. გვ. ჯ.

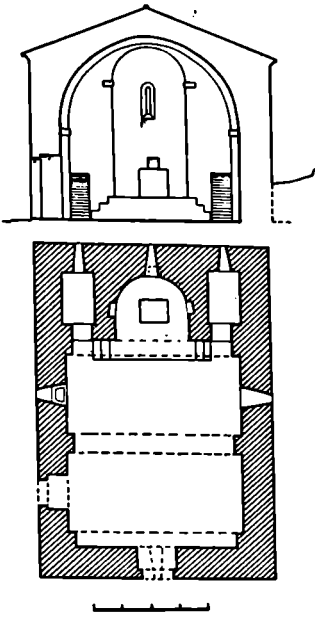
ტუშიაქორორას სამართველოს

ის. მცხეთის, ტუშიაქორორას სამართველოს.

ქვემო ნიჭისი

(ნიჭისის სოფსაბჟო)

179. ქვემო ნიჭისი, სოფელი, ისტ. ძ. მღებარეობს მდ. ნიჭისის ნაპირებზე ნიჭისის ახალი ნიჭისის, ზემო ნიჭისისა და ქვემო ნიჭისის ძე. სახელწოდება. ისტორიული სოფ. ნიჭისის ახლანდელი ქვემო ნიჭისის უნდა იყოს. ძ. ნ. ქართლის ერთ-ერთი უძველესი სოფელია. აქ არის შინის და ჭიქურის დასაზადებელი კვარცხის ქვიშის საბადოები, ამიტომ მცხეთისთან, გორთან და მეჯვრისსხვთან ერთად ნიჭისი მეჭურჭლეობის განთქმული ცენტრი იყო. ნიჭისი მოხსენიებულია გიორგი II-ის 1072 წ. სიგელში. მეფე გიორგი II-ს სოფელი შიომღვიმის მონასტრისათვის შეუწირავს. სოფელზე შეუღებლობის სიგელი მონასტრის 1170 წ. განუახლებს. 1615 წ. მეფე



184. ვანიკი განაკვეთი აღმ-კენ. გვერდი

ლურსაბაზა ნინისი ქიხოსრო და მერაბ ციციშვილებს უბოძა. XVIII ს-ში სოფელი ლევთა გამუდმებულმა შემოსევებმა გაანადგავა. ახვეუ საუკუნის მიწურულსათვის სოფელში 7 კომლიდა ცხოვრობდა.

ბიბლ.: 64; 173ბ; 185.80-81; 201ა, ბ, დ; 220გ; 268ბ.

180. კიკოლაანთ საყარნი, არქიტ. ძ. დგას სოფლის განაირას, სამხრ-ით, მთის ფერდობზე. თარიღდება X ს. ეკლ. დარბაზულია (5,8X4,3 მ), ნაგებია სხვადასხვა ზომისა და ფორმის ქვით, წყობა ირეგულარულია. სწორკუთხა შესასვლელი სამხრ-დანაა. აღმ-ით შეკუმშული ნახევარწრის ფორმის აფსიდია. აფსიდის ღერძზე გაჭრილია სწორკუთხა სარკმელი. სარკმლის ქვეშ, კედელთან მთლიანი ქვის სატრაპეზოა მიდგებული. სატრაპეზო დგას საფეხურზე, რიყ მთელ საკურთხეველს გასდევს. დარბაზის კამარა უშუალოდ კედლებს ეყრდნობა. ჩრდ-ის სარკმელთან ნუსხური ქარაგმებიანი წარქვერავა — კერისტე შეიწყნა ღვირგინი. ინტერიერი შეუესილი და მოხატული იყო (კვალი შემორჩენილია სარკმლის გადმხურვად ფილაზე). ეკლესიის დას. და ჩრდ. ფსადლებზე სარკმლის თაღები ერთ ქვაშია ამოკვეთილი. ეკლესიას შემოკლებული აქვს თარისებრი ღვე-გარდანი. დ. თ.

181. ნაშოსახლარი მოურაპის ბორა, არქიტ. ძ. მდებარეობს თბილისიდან ახალქალაქისაკენ მიმავალი გზის მარჯვ. მხარეს, ოხერასხევის მარჯვ. ნაირას, იქ, სადაც ხვეი კვეთს ვახს დაზიანებულია. გორის ზედაპირზე უხევადა წითლად მოხატული კურკლისა და კამბიტის ნატიბებია. გ. შ. მ. 182. ნაბებური მინის სახალის-სი, არქიტ. ძ. მდებარეობს სოფლის სამხრ-ით 5-კმ-ზე, გამშრალი წიწვი-დასწყაროს სმირი ტყით დაფარულ ხევში.

1960 წ. ნ. მ. ს. გათხარა იამ ინტის ექსპლაცია (ბელმძღ. ნ. ვერულიძე). აღმოჩნდა კედლებზე მოჩვენებულ სახელწოდება ნაშოთი (ფართ. 24 კმ²), რის სამხრ. კედელში სარკმლის ნარჩენების გასატანი კარია გაჭრილი. აღმ. კედელთან მიღებული ქურიდან (თავარა) შემორჩენილია საცეცხლე, პანსაღანი საყანი, მინის საღობი აბაზანა და საყვამულე ხველი. უწარმოებია მინის ჭურჭელი და სამაჯურები. იარაღად უხმარიოთ ჯეხანაყი, რკინის კაყი და დანა, ნეღელეულად — კაყი და მარგანეცი. გაღა-ნაყარბი (მინის კურკლისა და სამაჯურების ნატიბები, თავისებური ფორმის მინის წვეთება და სხვ.) ნაპოვნი ხუთი მონეტის მიხედვით, 5. შ. ს. XIII ს-ის II ნახ-ითა და XIV ს-ის დასაწყისით თარიღდება.

ბიბლ.: 214.

183. ნიგონის ბანძი, ისტ. არქიტ. ძ. აღმოჩნდა 1961 წ. ვანძის შემადგენლობაში ქართული მონეტების (1426 კ) ვარდა მცირე რაოდენობით (34 კ) იყო შირვანული, ილდეზიდონური და დარბაზული მონეტები. ნ. ბ-ის ქართ. მონეტები მოკრულია მუვეების დემეტრე I-ის (1125-56 წწ.), გიორგი III-ის (1156-84 წწ.), გიორგისა და თამარის (1178-84 წწ.), თამარის (1184-1213 წწ.), ლაშა გიორგის (1213-23 წწ.) სახელით. ნ. ბ-ის 15 ქართული მონეტის ატრიბუცია ვერ დადგინდა. განძი დაფუძვლილია რუსუდანის მეფობის დროს, სავარაუდოა. 1122-26 წწ.

ბიბლ.: 309.

184. ღვთისმშობლის ეკლესია, არქიტ. ძ. დგას სოფლის განაირას, სამხრ-ით, სასაფლაოზე. აგებულია 1817 წ.

ნაგ. დარბაზულია (12,25X8,3 მ), აგებულია სხვადასხვა ზომისა და ფორმის ქვით. შესასვლელი ჩრდ-დანაა. დას. კარი ამოქოლილი და შეღვნილია. აღმ-ით ფართო მხრებით გამოყოფილი დარბაზი ნახევარწრიული აფსიდია. აფსიდის მხრებზე გადაყვანილია ნახევარწრიული სატრაპეზო თაღი. მისი წვერი დარბაზის კამარის სახვეჯი თაღისაგან დაბალი მუბლითაა გამოყოფილი. სატრაპეზო თაღის ქუსლებთან ფართო თარისებრი იმ-


პოსტებია. აფსიდის ღერძზე გაჭრილი ერთი თაღოვანი სარკმელი. მისი თაღი კონქის ქუსლის დონეს აღწევს. საკურთხეველის შუაში სწორკუთხა, შეღვნილი თაღი სატრაპეზო ქვა დგას. ჩრდ-ის, სამხრ-ისა და დას-ის კედლებზე თითო ნიშაა. მაღალ და წინააღმდეგ საკურთხეველის ბაჟანს ორივე გვერდზე სამსაფეხურიანი კიბე აქვს.

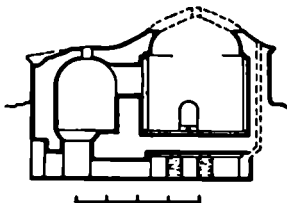
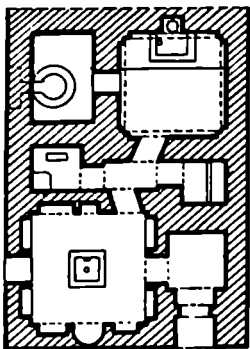
აფსიდის ორივე მხარეს, კედელში სამკვეთლო და საღიაქვეთა, რ-ებსკი აღმ-ით სწორკუთხა სარკმელი, სოლო დას-ით სწორკუთხა შესასვლელი აქვთ. ჩრდ. სათაყის ფარჯის ძირში სანათლაგია მოწყობილი. ორივე სათაყის ვადახებულია ცილინდრული კამარით. ეკლესიის ვრცელი დარბაზის კამარა მილასტრებზე დადგმულ სამ სბეჯენ თაღს ეყრდნობა. დას-ის კედელში ერთი სწორკუთხა სარკმელია. ინტერიერი შეღვნილია.

დას-ის ფსადლებზე, სარკმლის ქვემოთ ჩასმულია ქვა, რ-ზეც ჯერის გამოსახულება და მხედრ. წარწერაა, რის თანახმად ეკლ. სომხების ააგებულა. ეკლესიის ლავარდანი შედგენილია ვიწრო თარისა და დახრილი სობრ-ისაგან. დას. ფორმონზე, ქვის მრგვალ სეკეტებზე დგას ოთხივე მხარეს თაღებით გახსნილი კორამბულ-სახურავიანი სატრაპეზო. დ. თ. 185. ტიხა-ღარბაზნი, არქიტ. ძ. მდებარეობს სოფლის ჩრდ-ით, მდ. ნინ-ბურის მარჯვ. ნაირას, ფერდობზე. თარიღდება XVII ს-ით. ტ. ღ. კუთვნილია ციციშვილების სავერდოებს. კომპლექსში შედიოდა კოშეკიანი გალავანი, სასახლე, ეკლესია და აბანო. ამჟამად შემორჩენილია მხოლოდ ძლიერ დაზიანებული გალავნისა და აბანოს ნანგრევები. საშენ მასალად გამოყენებულია ნატიბი ქვა.

(ა) გალავანი ოთხკუთხაა,

185(ბ). სატრაპეზო





185(ა) გვ. საბანაო ოთახის განაკეო

ველაზე კარგად შემონახულია სამხრის კედელი (სიმაღლე 7-8 მ). მისი ქვედა ნაწილი კრუა, ზედა ნაწილში, საბარძოლი ბილიკის დონეზე, შორის განლაგებულია ცალმავი სათოფურები და ოთხკუთხა სალოდეები. თაღოვანი კიშკარი (გადაკეთებულია) სამხრ.-დას.-ითაა. გალავანში ჩართული კოშკები ძლიერ დაზიანებულია.

185. საერთო ხედი

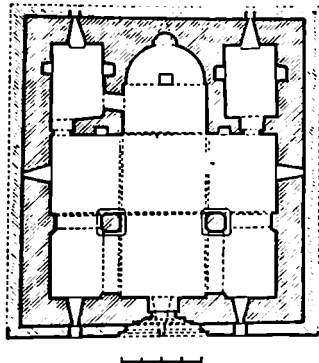



ლია. აღმ. კედელში ორი კოშკია — ცილინდრული და სწორკუთხა. ერთი მათგანი სამხრ.-აღმ. კუთხეშია (შემორჩენილია ორი სართული), მეორე, ჩრდ. კუთხეში.

ეზოში სამხართულიანი ოთხკუთხა (ბ) კოშკი დგას შესასვლელი მეორე სართულზე. აქ, პატარა ტაძარში, შენაშენი სართულზე ასასვლელი კიბე და მეორე სართულის სათაესებში შესასვლელი კარია. სართულს იხრული გადახურვა აქვთ. ზედა სართულების კედლებში სათოფურებია დატანებული.

(გ) აბანო (7,8X13,3 მ) გალავნის ჩრდ.-აღმ. მონაკვეთშია. პატარა ტაძარში კარით უკვე შეიღება გვერდით კედლს, სფერული კამარით გადახურულ მოსაცდელ-გახახლეს. მის კედლებში ნიშები და ერთი ბუხარია, ხოლო ცენტრში — აუზი. გასახდელი გალის ტალანში რ-ის ბოლოებში პატარა დამხმარე სათაესებია. ტალანთან სფერული კამარით გადახურულ საბანაო ოთახში შეიძლება შესვლა. საბანაო ოთახის იატაკის ერთი მესამედი ცოტათი აწეულია და მის ცენტრში ნაწილში დრმა აუზია. წყალი ამ აუზში კედლის ნიშში მოწყობილი პატარა აუზიდან ჩალიდა. საბანაო ოთახის ქვეშ კალორიფერია, ხოლო გვერდით — გვერდით სწორკუთხა, ცილინდრული კამარით გადახურული საქაბე. შემორჩენილია ქაბების ადგილი. საქაბის ქვეშ საცეცხლე. იატაკი ვეღვან აგურისაა. იქვე მდებარე ხევიდან კერამ. მილებით აბანოში შემოვანილი იყო წყაროს წყალი.

შ. უ. 186. ვმ. ნიკოლოზის ეკლესია, არქიტ. ძ. დგას სოფლის სამხრ.-ით, მდ. ნიჩურის მარჯვ. ნაპირზე სტილისტი ნიშნებით თარიღდება XVI-XVII სს-ით. XVIII ს-ში ეკლესიის ქვედა ნაწილისათვის გასამაგრებ-



186. დას-ის უახალი, განივი განაკეო ჩრდ.-კვ., გვ. 2

ლად შემოუშენებიათ ახალი კედელი (სიმაღლე 0,65 მ), რაც შემოსილია კარგად გათლილი ქვის კედრებით. ეკლ. ცენტრ-გუმბათოვანი ნაგებობაა (16,7X15 მ), ნაშენია ნატეხი ქვით, კუთხეებში კარგად გათლილი კვადრებია გამოყენებული. ძლიერ დაზიანებულია. ეკლესიაში შესასვლელი დას-დანაა. გუმბათი საკურთხველის კუთხეებსა და დას-ის ორ სვეტს ეყრდნობა. კოველ მკლავში თითო

186. ბარელიევი შესასვლელის თავზე



სარკმელია. პატარა სარკმლები საშპრ. და ჩრდ. კედლებშიცაა. საკურთხევლის ირივე მხარეს გვემით მართკუთხა ხალიჩა და სამკვეთლო. ორივე სათავსო ერთ სარკმელი და შირე ნიშნით. თილისის შიდა კედლები მოპირკეთებულია თლილი ქვით. ფანდანი XVIII სს-ში უნდად შორითოდ, მაგრამ შორითობა შპრალი და მდარა.

ბიბლ.: 204. ზ. პ. ქსანდი

(ძველის სოფსაბჭო)

187. აბურ-კრამიტის მარხანა, ისტ. ძ. მდებარეობს რკ.-გზ. სადგ. ქსნის პირდაპირ, ნასტაკისის ველზე. ააგო იტალიელმა მეწარმემ ანჟელო ანდროლიტომ 1907 წ. ქარხანამ საქართველოში ერთ-ერთმა პირველმა გამოიშვა ე. წ. მარხელური კრამიტი. 1922 წ. ქარხანა ნაციონალიზებულ იქნა ქსნის ახლად. აგურ-კრამიტის ქანა ანდროლიტის ქ-ნის ბაზაზეა შექმნილი. მერძ. ც.

188. ნამოსახლარი, არქეოლ. ძ. მდებარეობს ნასტაკისის ველის დას. ნაწილში, მდ. ქსნის მარცხ. ნაპირზე, ქსნის რკ.-გზ. სადგურის ჩრდ-ით მდებარე გორაკზე. თარიღდება ძვ. წ. IV-ახ. წ. III სს-ით

1952 წ. 6 დაზვერა და ზედაპირული მასალა შერჩობა იამ ინ-ტის ექსპედიციამ (ხელმძღვ. 6. ბოხინაძე-ლი), 60-იანი წლების დასაწყისში - საქართველო. სახელმწ. მუზეუმის ქსნის არქეოლ. ექსპედიციამ (ხელმძღვ. ი. გაგოშიძე) 1971 წ. იამ ინ-ტის მცხეთის სადაზვერო არქეოლ. ექსპედიციამ (ხელმძღვ. ა. ბოხინაძე) საკონტროლო თხრილი გააღო გორის სამხრ.-აღმ. ნაწილში. კულტ. შენობი შემონახულია მეტნაკლებად კარგად. გორის თხემის ნაწილი გადარეცხილია. მოპოვებული მასალა ინახება მცხეთის მუზეუმში.

გორა წარტყლებულია აღმ-დან დას-კენ (სიშ. მდ. ქსნის დონიდან 60 მ-ია, ხოლო ნასტაკისის ველის მხრიდან 15 მ). თხემზე საყმაო რაიონობით ყრია კრამიტისა და ჭურჭლის ნატეხები (ელინისტ. ხანა, ძვ. წ. IV-III სს.). სადაზვერო თხრილის გავლების შემდეგ გორის თხემის საშპრ. ნაწილში გამოვლინდა ალიზის აგურით ნაგები კედლის ნანგრევები არეული კრამიტის ნატეხებით. კრამიტი ორნაირია - ბრტყელი გვერდუბაქცილი და ღარისებრი, დაშლადებულია სუსთა, გაცრილი ან განლეული თიხისაგან და გამოიშვარია. ბრტყელი გვერდუბაქცილი კრამიტი დაშლადებულია ყალიბში; აკცილი გვერდების სიმაღლე 5-დან 7 სმ-მდე. გარედან წითლადაა შეფერილი, შიგნით შივარდისფრო-მოყვითალოა. მუხლი მოკლეა და ზევით კარგად გამოყვანილი. მუხლს

ზემოთ აკცილი გვერდი მოპრგველებულია. ღარისებრი კრამიტი ხელითაა გაკეთებული, ბოკევა გადაყვანილი, ამიტომ ნატეხები ერთმანეთისაგან განსხვავდება მოყვანილობითა და მკცის სისქით. ზემოდე მიმტრწილი აქვს ცალკე დამადებული ქიზისმაგავრი გამონაშეერი. ამავე გორაზე შემორჩენილია უფრო გვიანდ. ხანის (რომაული და რომულიანდ ადრინდ. უფოდ. ხანაზე გარდამავალი ხანების) მასალაც.

ბიბლ.: 42:413.

ბ. ა. 189. ნამოსახლარი, არქეოლ. ძ. მდებარეობს გორაზე, ნასტაკისის ველის ჩრდ.-აღმ. ნაწილში, მდ. ქსნის მარცხ. ნაპირზე, ქსნის რკ.-გზ. სადგურის ჩრდ.ით. 6. მრავალფენიანია. თარიღდება პერიოდით - ბრინჯაოს ხანიდან ადრინდ. უფოდ. ხანამდე.

6. 1971 წ. დაზვერა იამ ინ-ტის მცხეთის სადაზვერო ექსპედიციამ (ხელმძღვ. ა. ბოხინაძე). გორანამოსახლარის საშპრ. კალთის ცენტრ. ნაწილში გავლებულ იქნა საკონტროლო თხრილი. კულტ. ფენები შემონახულია კარგად. ნაწილი გორისა ამაჟამდ გადარეცხილია, ნაწილი მშენებლობის დროს დაინტარა, ნაწილი კი ნაყარი მიწითაა დაფარული. მოპოვებული მასალა ინახება მცხეთის მუზეუმში.

ბ. ა. 190. ნასტაკისი, ნასტაკისი, არქეოლ. ძ. მდებარეობს სოფლის ჩრდ-ით, მდ. მტკერის მარცხ ნაპირზე, ნასტაკისის ველზე. ნასტაკისის ველს ჩრდ-დან ხაზღერაჟს სავაწილის ქელი, რ-ის ბოლო მშვერვალზე ქსნის ციხეა აღმართული, სამხრ-დან - მდ. მტკვარი, დას-დან - მდ. ქსანი, ხოლო აღმ-დან - ნასაპარევის ხევი.

„მოქცევი ქართლისის“ ცნობით, აღგუანსრე მაქედონელი ... დადასა სარკინება დასაულე კერა და დასაცა

ვენახი და რუი გამოილი ქსნით და დასხნა კაცნი მეურვენი დასტავია რუხათია; და ქრქეან ადგალხა მას ნასტაკისი“.

უფოდ. ხანაში აქ არსებული შო-მლეიოსი მონასტრის კუთვნილი სო-ული ნასტაკისი, რ-საც სიმონ მეფემ 1580 წ. სითარხის წიგნი განუხალა.

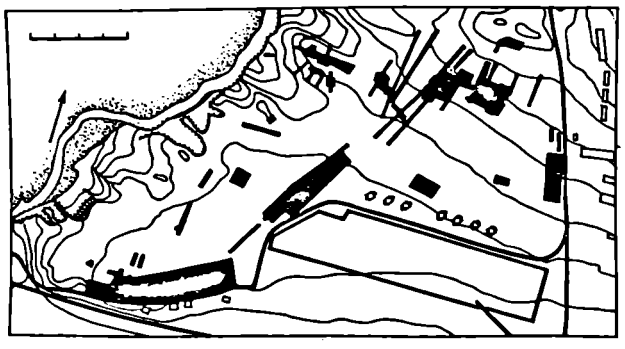
1952 წ. ნასტაკისის ველზე იამ ინ-ტის ექსპედიციამ (ხელმძღვ. 6. ბერტინიშვილი) ჩაატარა ისტ-გეოგრ. დაზვერვები: 1964-72 წწ. საქართველო. სახელმწ. მუზეუმის ექსპედიციამ (ხელმძღვანელები ლ. კოლაშვილი, ი. გაგოშიძე) - არქეოლ. დაზვერვები და მცირე გათხრები. 1972 წ-დან ნასტაკისის ველზე მუშაობს იამ ინ-ტის ნასტაკისის მცხეთის რ-ნის არქეოლ. ექსპედიცია (ხელმძღვ. ა. ბოხინაძე). მოპოვებული მასალა ინახება მცხეთის მუზეუმში და სოფ. ქსანში, ექსპედიციის ბაზაზე.

ბ. დაზინებულია. ეელის ნაწილი ხანდა-სათესადაა გამოყენებული, ნაწილი (12 ქა) გამოყოფილია საქ. სსრ ეკების მრეწველობის სამინისტროს შინის ტარის ქარხნის მშენებლობისათვის, ნაწილი ამავე სამინისტროს მიწერ. წყლების ჩამოსხმელი ქარხნის მშენებლობისათვის, ხოლო ნაწილი უკეთია ვინეალებსის ჯღროკვანძის რკ.-გზ. სატვირო ხაღურს.

ნასტაკისის ველზე გამოვლილი არქეოლ. ძ. მრავალფენიანია. კულტ. ფენები ერთმანეთს ენაცვლებიან. ნასტაკისის ველი აღმონის საცხოვრებლად შუა ბრინჯაოს ხანაში აუთიონებია. ამ დროის პირდაული სამარხიდან შემორჩა ბრინჯაოს ჭურჭლია და სამკუთხედებით შემკული შივარდისა თიხის კურჭლის ფრაგმენტები.

ველის ჩრდ.-დას. კუთხეში, ნასტაკისი

190. გარეგანად




გისი გორის აღმ. კალთასა და მის მოძღვარევაკეზ მდებარეობს გვიანდ. ბრინჯაოს-ადრინდ. რყინის ხანის (ძვ. წ. II ათასწლ. დასასრული-I ათასწლ. დასაწყისი) ნაშთსახლარი (ა). ამ პერიოდის ხაცხოვრ. სახლები მიწსქვეშა ხართული ქვიშაქვის ფილებითაა ნაგები, ხოლო მიწისზედა, ჯარგელის ტიპის ნაგებობა შედგენილია თიხით, ზოგიერთი მიწისზედა ნაგებობა ნაგებია ერთმანეთთან კარგად მორგებული ქვიშაქვებით. იატაკი თიხატკეპნილია, აღმ-ის კედლის გასწვრივ, 2,6 მ სიგანეზე, მოგებულია ქვიშაქვის ფი-

ლები. სახლების ჩრდ.-დას. კუთხეში სურის ხაცხოვრ. დუშელი კოფლა, დუშლის სამხრ-ით - კერა (1,3X0,95X X0,2 მ). ერთ-ერთი შენობის აღმ. კედლის შუა ადგილას აღმოჩნდა ტორისმაგვარი ქვიშაქვა (კერა)?). ძვ. წ. IV ს. ბოლოს ნ-ზე განიდა ქალაქის ტიპის მხვილი დასახლება, რ-მაც VII ს. დასასრულამდე იარსება. ელინისტ. ხანის (ძვ. წ. IV-II სს.) ნაგებობანი ხელოვნურ ტერასებზეა განლაგებული. ყველა ნაგებობა გვერ-მით სწორკუთხაა, ჩრდ-დან სამხრ-ისკენ წარმდგენული. ნაგებია ქვიშაქვის ნატეხებითა და თიხის ხსნარით. გამოყენებითა რიყის დიდი ქვებით. შესახველია სამხრ-ითაა. იატაკი თიხატკეპნილია. ყველა ნაგებობის ჩრდ.-აღმ. კუთხეში ორგანო-ყოფლებიანი დუშელია. ნაგებობათა ნაწილი ნახევრად მიწურია და ქვიშაქვის კედლები აქვს. მიწის ზემოთ

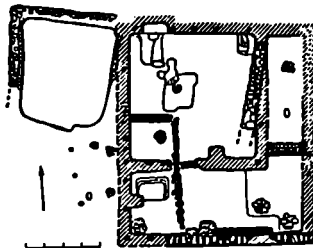
აშენებული ნაგებობანი ჯარგელის ტიპისაა, ორივე მხრიდან შედგენილია. ელინისტ. ხანის ნაგებობებიდან განსაკუთრებით აღსანიშნავია ე. წ. სამლოცველო, რ-იც თარიღდება ძვ. წ. III-II სს-ით. მისი სამი კედელი სანახევროდ მიწაშია, მიწისზედა ნაგებობა კი ჯარგელის ტიპისაა უფროა. ჯარგელის კედლების ასახვად გამოყენებულია ხის შორები (დიამ. 0,2-0,25 მ), რ-ებზეც ლასტია შემოწნული და ორივე მხრიდან შედგენილია თიხით. სამლოცველოს ბანური სახურავი და თიხატკეპნილი იატაკი ქვიშაქვიანია. სამლოცველო რამდენიმე სენაკისგან შედგება. ცენტრ. სენაკ (7X7 მ) შესახველი (სიგ. 1,1 მ) სამხრ-ითა აქვს სენაკში ორი სამსხვერპლო-საკურთხეველი აღმოჩნდა. ერთი სწორკუთხა საკურთხეველი (2X1,5 მ) დას-ის კედლის გასწვრივ, კარის წინაა. მას სამხრ.-დას. და ჩრდ.-

190. I-III სს. საცხოვრებლის ნაშთი

190(ბ). ხაერო ხელი



190 სამლოცველო. გვერ. ძვ. წ. III-II სს.



აღმ. კუთხეებში მომრგვალებული და პარედან შედგენილი შევირლები აქვს, ხოლო ჩრდ.-დას. კუთხეში - რეიანის მსგავსი შევირლი. შორეუ სამსხვერპლო-საკურთხეველი სენაკის ჩრდ.-დას. კუთხეშია. ოგი ჩრდ-დან სამხრ-ისაკენ წარმდგენული ორსაფეხურიანი ოვალური ნაგებობაა. სამსხვერპლოს ქვედა ნაწილი იატაკიდან გამოყოფილია ღამაზად გამოყენილი შედგენილი თიხის ბორდიურით (სიმა. 0,06-0,07 მ). სენაკის ჩრდ.-აღმ. კუთხეში შემორჩენილია ორგანო-ყოფლებიანი დუშელი (1,1X0,9X0,55 მ). ცენტრ. დარბაზს სამხრ-ით მიშენებული აქვს ე. წ. გრძელი სენაკი (12,5X3,8 მ), დას-ით - ორი, ხოლო აღმ-ით - ერთი დარბაზი. გრძელ სენაკში აღმოჩნდა რამდენიმე ქვეერი, ერთი მოხატული დერჯი, რამდენიმე დიდი ჭურჭელი, ირმის რქები და ზეთის გამოხაწური მრგვალი, გულამოღებული სამუფხა ქვა. სამლოცველო (VI უცნა) დაშენებულია ძვ. წ. IV-III სს. მიჯნით დათარიღებულ ქვიშაქვის ნატეხებით ნაგებ შენობაზე (VII უცნა). ქვები ერთმანეთთან კარგადაა მორ-

გებული. ამ ნაგებობის იატაკზე აღმოჩნდა წითელქეციანი ღერვის ნატეხები.

სამლოცველობ თავზე გამოვლენილ ეფისისტ. ხანის კულტ. ფენაში (სისქე 0,4 მ, V ფენა) აღმოჩნდა ნაგებობათა ნაშთები, წითელი და თეთრი ანგობით მოხატული ჭურჭლის ნატეხები, ხელით ნაქრჩი კრამიტი.

IV ფენაში (სისქე 0,3-0,4 მ) გამოვლინდა ორ რიგად დაწყობილი მონრეილი რიყის ქვებით შედგენილი დიდი წარ, ნაგებობათა ნაშთები, წითლად და შავად გამოშვარი და წითლად მონათული ჭურჭლის ნატეხები. ამ ფენის ძირითადი ნაწილი გვიანდ. ანტ. ხანით თარიღდება. ამავე ფენაში გვხვდება როგორც ელინისტ. ხანის, ისე ადრინდ. ფოდ. ხანის გვიანდ. ეტრისათვის დამახასიათებელი მასალა.

III ფენის სისქე 0,2 მ-ია. II ფენაში (სისქე 0,5 მ) შემორჩენილია რიყის ქვით ნაგებ შენობათა ნაშთები, ხრეშისა და წითლად გამოშვარი და წითლად ანგობირებული ჭურჭლის ნატეხებისაგან წარმოქმნილი გრძელი და ვიწრო ყრილი. ეს ფენა ძირითადად IV-VII სს-ით თარიღდება.

I ფენა (სისქე 0,4 მ) შეიცავს ნაგებობათა ნაშთებს, კრამიტისა და ჭურჭლის ნატეხებს.

გვიანდ. ანტ. ხანაში ძირითადად მრავალსენაკიანი ნაგებობები უშენებოთ, თუმცა არის ერთ ან ორსენაკიანიც. ისინი ნაგებია ალვისი ბუროთ (0,52X0,52X0,1 მ). საძირკველი ამოყვანილია წინასწარ მოსწორებულ ადგილზე. საძირკვლის პერანგად გამოყენებულია ქვიშაქვის, ტუფისა და კონგლომერატის დიდი ქვები, პერანგზე შორის ჩაყრილია ნატეხი ქვა. ასეთ საძირკველზე ამოყვანილია ალვისის კედლები, რ-ზეც შეუღებია თიხით ან გაჯით. სიმაგრიასთვის ალვისის კედლებზე შიგნით რიყის ქვითა და კირხსნარით ნაგები კონტრფორსებია მიყენებული.


გვიანდ. ანტ. ხანის ნაგებობები გამოვლინდა ნასტავისის ველის ჩრდ-აღმ. ნაწილში. I ნაგებობა (9,7X X7,55 მ) გვერდით წესიერ სწორკუთხედს წარმოადგენს, თარიღდება I-III სს-ით. მისი საძირკველი (სიმაგრი) ტანჯილ დამუშავებული კონგლომერატისა და ქვიშაქვის კედრებითაა (0,75-1X0,5X0,2 მ) ნაგები. გადახურული ყოფილა წითლად შეღებილი ორი ტიპის კრამიტით. ამ ნაგებობის მახლობლად აღმოჩნდა ქვიშაქვით გამოკეთილი გვიანდ. ანტ. ხანის საკურთხევლები და მომინი. ნაგებობა ადრინდ. ფოდ. ხანაში დაუტყობრეთ და საცხოვრებლად გამოყენებით. II ნაგებობა სასაც კონგლომერატითა და ქვიშაქვით ნაგები საძირკველი (0,9X0,5X0,4 მ) აქვს, რ-ზეც

ალვისის კედლები ყოფილა ამოყვანილი. აღმოჩნდა წითლად ანგობირებული სხვადასხვა ხანის ჯამები, წითლად გამოშვარი ხელადები და სხვადასხვა დანიშნულების ჭურჭლის ნატეხები.

ადრინდ. ფოდ. ხანის (IV-VIII სს.) კულტ. ფენაში (სისქე 0,5-1,5 მ) გამოვლინდა ე. წ. სასახეტის საცხოვრებელი კომპლექსის ნაშთები, სამწავნი ბაზილიკის ნანგრევები და სამაროვანი.

(ბ) სასახეტის საცხოვრებელ კომპლექსში შედის მრავალსენაკიანი შენობა, დარბაზი და აბანო. ნაგებია რიყის ქვითა და თიხით. კედლები მოპირკეთებულია, წყობა თევზიხურია. თარიღდება IV-VI სს-ით. ნაგებობა რამდენჯერმე გადაკეთებული. მრავალსენაკიანი შენობა 15-მდე სხვადასხვა დანიშნულების, გვერდით სწორკუთხა სენაკისაგან შედგება. უმეტეს შემთხვევაში მათ ცენტრში ოთხკუთხა კერაა გამართული. ამავე შენობაშია მარანი (20-მდე ქვევრი, საერთო ტეკვალი 1500 დლ) და ეკლესია, რ-საც აღმ-ით აფსიდი აქვს, ხოლო დას-ით ნართექსი. კველა სათავსო ერთმანეთს კარით უკავშირდება. დარბაზი (243,7 კვ მ) გვერდით ოთხკუთხაა. შესასვლელი დას-დან ქვინია. დას. კედელი ცოკოლზე (სიგ 1,4 მ) ამოყვანილი. იატაკი თიხატეხილია. კედლები შიგნით შეღესულია. აბანო (17,7 კვ მ) გვერდით სწორკუთხაა. შესასვლელი (სიგ 0,7 მ) სამარ-დას. კუთხეში ქვინია. აქვს ჰიპოკაუსტი (2,9X1,75 მ).

ერთ-ერთ ობრილში გამოვლინდა ნაგებობაში ჩაშენებული ოყო III სს-ის ეკლესია. მისი საძირკველი ნაგებია რიყის ქვით, რ-შიც ქვიშაქვის ნატეხებია შერეული. კედლები ალვისისაა. დამხრებილია აღმ-დას-ის ხაზზე. კარი (სიგ 0,9 მ) ჩრდ. კედელშია გაჭრილი. აღმ-ით ნალისებრი



190(ა). გავა

აფსიდი (სიღრმე 2 მ). კვლ. გადახურული ყოფილა გვიანდ. ანტ. ხანის წითლად შეღებილი კრამიტით.

ნასტავისის ველის ჩრდ-აღმ. ნაწილში მდებარე ბორცვე გათხარა მრავალსენაკიანი ძ. აქ შევლესი ფენა გვიანდ. ანტ. ხანით თარიღდება. ამ ფენაში გამოვლინდა რამდენიმე სამარხი და სამწავნი ბაზილიკის ნანგრევები.

(გ) სამწავნი ბაზილიკა (16,67X10 მ) თარიღდება V-VI სს-ით. მისი საძირკველი (სისქე 1 მ) ნაგებია ქვიშაქვის დიდი ქვებით. საძირკვლის მოსწორებულ ზედაპირზე ამოყვანილია ალვისის კედლები (შემორჩა

190(ბ). საერთო ხელი



ბაზილიკის აღმ. ნაწილში 0,5 მ სიმაღლეზე). რამაც გავითარა შეუხილი. ნაგები (შუა ნაეი 14,2X3,15 მ, ჩრდ-ის - 13,7X1,4 მ, სამხრ-ის - 13,45X1,5 მ) ერთბაშისაგან გამოყოფილი სამი წველით ბოძით. შუა ნაეის აფხილში, აღმ. კედელზე მიღებული იყო ალიზით ნაგები, თიხითა და გაჯით შეღებილი ხატრამებო ქვა (0,4X0,4 მ). სამნავიანი ბაზილიკისათვის მოკვიანებით სამხრისა და ჩრდ-ის მხრიდან დამატებითი ნაგები მიუშენებიათ.

ბაზილიკის ნანგრევებზე VI ს-ში რიკის, ქვიშაქვის, კონგლომერატის, კამიტის ნატეხებითა და ალიზის აგურით აუშენებიათ (ღ) და შექლესიანი ბაზილიკა (13,5X9,8 მ). შუა ნაეის სამხრ-ისა და ჩრდ-ის კედლებში გაჭრილია შესასვლელი (0,9 მ). ნაეის იატაკზე კამიტი ყოფილა მოგებული. კამიტისა იყო იატაკი ჩრდ. ნაეიმც. მოგვიანებით სამეკლესიონი ბაზილიკისათვის ჩრდ-ით მიუშენებიათ სამსათავსიანი შენობა. შუა სათავსში ჩრდ-ის კედლის ვასწვრივ საქონლის ბაგაა. VIII-IX სს. სამეკლესიონი ბაზილიკის სამხრ. კედელი დაუნგრევიათ და ქვაუბუები ჩაუდგამთ.

ნასტავისის ველზე 200-ზე მეტი ხამარხი (ე) გაითხარა ისინი ანტ. ხანითა და დრინდ. ფოდ. ხანით თარიღდებიათ.

ანტ. ხანში გავრცელებული ყოფილა ორმოსამარხები (მიწაერილიანი, ქვაურილიანი, ხისიატკიანი, ზოგან იატაკზე მოგებულია წრალი კეპები ან ქვერის ნატეხები: ფიცრით, კვერით ან ქვის ფილებით გადახურული). ქვერსამარხები, რიყის ქვით ნაგები სამარხები და ქვაუბუები. სამარხებში გამოვლინდა შავად

და წითლად გამოშვარი, სხვადასხვა ფრებისა და დანიშნულების წითლად ან თეთრად ანგობირებული, წითლად მოხატული თიხის კურკული; სამაგურები, გემიანი ბეჭდები, საყურებები, სასაუთქელ რგოლები, სხვადასხვა მასალის მძივები, მძივსაკიდები, პრინჯაოსა და ვერცხლის ზარაკები, ძეღის საშაულები, მონეტები და სხვა. აღრინდ. ფოდ. ხანაში სამარხებად ძირითადად გამოყენებულია ქვაუბუები. ამავე პერიოდს განკუთვნიება კრამიტისაგან შედგენილი ბაუბუის სამარხები და ნატეხი ქვითა და დუღაბით ნაგები აკლდამ. (მ) აკლდამა (2,4X1,55 მ) შესასვლელი დას-ით აქვს. იატაკი ქვისა და კირსხარისაა. კედლებთან მიცვლელულთა დასასვენებელი სასოთხლიანი ტახტებია (2,4X0,67 მ). აკლდამაში აღმოჩნდა 30 ჩონჩხი, 4 ბეჭელი და 2 რგოლი.

ბაბლ.: 51; 52; 283.

მსნის ციხე,

იხ. სოფ. ციხის ძირი, ქსნის ციხე

მსოვრისი

(სოფსაბჭოს ცენტრი)

191. მსოვრისი, სოფელი, ისტ. ძ. მდებარეობს მუხრანის ვეიზე, მდ. ქსნის მარცხენა ნაპირზე. სოფელი უძველესი დროიდანვე წარმოადგენდა ქსნის ხეობის მნიშვნელოვან დასახლებას. არაბი ისტორიკოსის ბელაძორის ცნობით არაბებს სხვა მხარეებთან ერთად გარკვეული პირობით მ-ც დამორჩილებია. მ-ის დაწინაურებაში მნიშვნელოვანი როლი შეასრულა მისმა გეოგრაფიულმა მდებარეობამ. მ-ზე გადიოდა ესაკალაქო გზა". აქ იღებდა სათავეს ე. წ. საგლახო რუ. რ-იც XVIII ს-შიც მოქმედებდა. XVI ს-დან სოფელი

წილენის სამშენსოში და მუხრან-ბატონთა სათავადოში შედიოდა. ამავე ხანიდან მ-ში ყმა-მამულის გარკვეულ ნაწილს ფლობდნენ რატიშვილები, ელისბარაშვილები და გლურჯიძეები.

XVIII ს-ში მ ლეკთა თარეშის წინააღმდეგ წარმოებული ბრძოლების ერთ-ერთ ბასტიონად იქცა. XVIII-XVIII სს. მიღწაზე ლეკთა წინააღმდეგ ბრძოლებში განსაკუთრებით გამოიჩინა თავი ქსნის ერისთავთა სავაგარეულო სახლის ვეივაიფოშა ახანაურმა ზურაბ რატიშვილმა, რისთვისაც მას სამეფო კარმა თაფლობა უბოძა. 1723 წ. მ-ში დაბანაკდა ვახტანგ VI, რიყ აქედან ხელმძღვანელობდა ლეკთა წინააღმდეგ წარმოებულ ბრძოლებს. 1732 წ. დეკემბერში მ-ს ლეკები დაესხნენ თავს. გვიგ ამილახუარმა და თარხან ლურასაბმა მტერი დაამარცხეს.

ბაბლ.: 64; 72; 155; 201; 204; 220. მ. ა. კ. ა. შვ. თ.

192. ხელი ჩრდ-იდან (რეკონსტრუქციამდე)



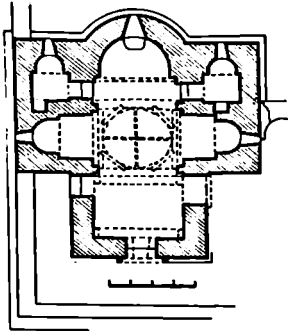


192. თეალ(ოვნი)ს ჯვარაპტი(ოვნი)ს მამლსი(ა), ახკიტ, მონწ. ხელწ. ძ. დგახ სოფლის აღმ-ით 2-3 კმ-ზე, მთის ფერღზე თარიღდება VIII-IX სს-ით. ეკლ. (9,7X10,5 მ) ტრაკონქის ტიპისაა. ნაგებია რიყის ქვით, კუბურებში, კონსტრ. და დეკორატ. ელემენტებისათვის კირქვის ან შირიმის თლილი კვადრებია გამოყენებული. XVIII ს-ში ძ. შეუკეთებიათ. განუახლებიათ გუმბათის კონუსი, გაუმკაურებიათ დას-ის მკლავის კედლები, ამოუშენებიათ დას-ის სარკმელი და სამხრ-ის კარი, დას-ით მიუშენებიათ სამარეულო

1925-54 წწ. სპეც. სამეცნ.-ხარკეტ. სახელმწიფო ეკლესიის რესტავრაცია გაუკეთა (აბტ. ვ. ცინცაძე). გაიწმინდა, გამაგრადა კონსტრ. ელემენტები, აღდგენილ იქნა კედლებისა და გუმბათის ეკლესიის დანგრეული ნაწილები, მდლიანად შეიცვალა სახურავი, ეკლესიის ძველი გუმბათი მიხვლით შემოავლეს ახალი ბეჭდისა.

ეკლესიის დას-ის სწორკუთხა მკლავის სამეფო ეკლესია თითო კარია.

190(ღ) საბურთო ხელი





ლია მიღებული. რვაწახნაგა გუმბათის
ქულში ითხი პატარა ხარკმელია.

კელესიაში შემორჩენილია IX-X სს.
(ა) მოხატული ბის ძლიერ და-
ზიანებული ფრაგმენტები. IX ს-ის მო-
ხატ. შემორჩენილია მხოლოდ სა-
კურთხეველში. საკურთხველის აფსი-
დის სარკმლის ორივე მხარეს ნაც-
რისფერ ფონზე გამოსახულია მო-
ციქულთა ფიგურები, რ-ებსაც ღიდი
თავი და ფართო, თითქმის კვადრ.
სხეულები აქვთ. დიდი ზომის ხელის
მტევნები ფიგურათა შიშობაბს ექს-
პოზიულ ხასიათს ანიჭებს. ქვემოთ,
წმინდანთა ფეხებთან გაკლებულია უს-
წორმასწორო ფართო შავი ზოლი.

სარკმლის თავზე შედლიონში მა-
ცხოურის ბიუსტია მოთახეულები.
საკურთხევის მოხატულობის ქვე-
და რეგისტრში შემორჩენილია მხო-
ლოდ კედლის კიდებში სიმეტრიუ-
ლად განლაგებული შიფთალი-აგუ-
რისფერი საღებავით შესრულებული
ორი სწორკუთხედი, რ-ებშიც გამოსა-
ხული ყოფილა განედლებული ჯვრე-
ბი. მოხატულობაში გამოყენებულია
ნაცრისფერი, ღია ვარდისფერი, შიწ-
თალი-აგურისფერი, მუქი წითელი და
მოვარდისფრო-ღვინისფერი საღებავ-
ებები. სახის ნაკეთები, შარავანდები
შესრულებულია შავი ხაზით.

X ს-ის მხატვრობა შემორჩენილია
კელესიის დას-ის და ჩრდ-ის მკლა-
ვებში. დას-ის მკლავის წველ ქი-
ლასტრზე გამოსახულია ირი წმინ-
დანი შიფლი ტანით, სამხრ. ქი-
ლასტრზე - წმ. მეომარი. წმინდანის
ფიგურა ამავე მკლავის სამხრ. კედლ-
ზეც გაიჩრევა. მისი სახე ღიდი თვა-



192. დეტილი სამხრ. კედლებზე

ლებით, თხელი ცხვირით, ხოლისებ-
რი წვერითა და მოგრძო ყვრიმალე-
ბიანი ოვალით მტლ მტკეულია.
კელესიის ჩრდ. აფსიდში მცენარეუ-
ლ ორნამენტის ფრაგმენტია შემორ-
ჩენილი. მხატვრობის კოლორიტში
გაბატონებულია ოქროსფერი ოქრა,
მოწითალო-ყავისფერი, ნაცრისფერი
და შუქი ლურჯი.

უხსაღებზე კარების ზღუდარები და
ხარკმლების თავსართები შექმულია.
გუმბათის კელს შემოვლებული აქვს
ღვკარტ. თაღები.
კვლ. დგას აღრინდ. ფოდ. ხანის
(ბ) ნახო ფლარზე, რ-საც რამ-
დენიმე პა ფართობი უკავია. ნასოფ-
ლარზე აღმოჩნდა სხვადასხვა შენო-

192. ხელი ჩრდ-აღმ-იდან (რკონსტრუქციის შედეგ)

192. აღმ-ის უხსადი, ვანივი განაკვეთი აღმ-კენ, გავსა

საკურთხევის უართო და დაბალ
შეერილ აფსიდში ერთი სარკმელია.
აფსიდებიან სამკვეთლოსა და სა-
ლიაკენში შესახელები ბემიდანაა.
ორივე სათავეს აღმ-ით თითო სარკ-
მელი აქვს. სამხრ-ისა და ჩრდ-ის
მკლავების ვიწრო, გარედან სწორ-
კუთხა აფსიდებშიც თითო სარკმელია.
მკლავების გადაკვეთით მიღებული
სწორკუთხა სივრცე სამხრ-დან და
ჩრდ-დან დამატებული თაღებით კვადრ-
ატთანაა მიახლოებული. კვადრატ-
დან გუმბათის კელის რვაკუთხედზე
გადასხვა ტრომპებით ხდება. ტრომ-
პების კიდევ ერთი რიგით რვაკუთხე-
დიდან გუმბათის წრიული საფუძვე-



ბის ნანგრევები და სხვადასხვა სახისა და დანიშნულების კერამიკის ნატეხები. ნასოფლარის ცენტრ. ნაწილში დიდი შარის ნანგრევებია.

ბიძლ.: 244; 274; 353. ბ. ა., დ. ფ., შ. გ.

193. ნასოფლარი შუბტინანი კედლი, არქეოლ. ძ. მდებარეობს სოფლის აღმ-ით 2 კმ-ზე. შეკრებილი ზედაპირული მასალით (ბრტყელი და დარისებრი კრამიტები) ნასოფლარი გვიანდ. ანტ. ხანითა და აღრინდ. ფეოდ. ხანით თარიღდება.

ბ. ა. 194. საპალატო გორა ბორაბა, არქეოლ. ძ. მდებარეობს სოფლის აღმ-ით 2,5 კმ-ზე. გორაზე აღმოჩნდა კერები, რკესაც შემორჩენილი ჰქონდა ნაცარი და ნახშირი, თიხის მავკარი (უსკერგახერტილი) და დიდი ზომის კვების მავკარი (ბრტყელირიანი და დასაყლიდინი) თიხის ჭურჭელი და სხვ.

ბ. ა. 195. ციხე-დარბაზი, არქიტ. ძ. მდებარეობს სოფლის ცენტრში. თარიღდება XVIII ს-ით.



ც-დ-ის გალავანი, კოშკი, კვლესია. სასახლე ნაგებია რიყის ქვით, კონსტრ. ადგილებში გამოყენებულია აგური.

(ა) გალავანი გვერდით ოთხკუთხაა (30X38 მ). კედლები (სიხე საშუალოდ 1 მ) სამიარუსიანია. პირველი იარუსი ურუა. სათოფურები მეორე და მესამე იარუსზეა. გალავანი ძლიერ დაზიანებულია.

გალავანზე, სამხრ-აღმ. კუთხეში მიდგმული კოშკი ოთხსართულიანია. ცილინდრული (ღიამ. 5 მ; სიმაღ. 14 მ-მდე). კოშკის პირველი და მეორე სართული შვიგნითაც ცილინდრულია, ხოლო მესამე - კვადრატული. პირველ სართულში შესასვლელი ეზოდანაა. ამ სართულის კედლებში სამეურნეო დანიშნულების 4 ნიშია. აქვეა ჭა. მეორე და მესამე სართულზე თითო ბუხარი და რამდენიმე ცალმაგი და ორმაგი სათოფური. სარსულშუა გადახურვა ხის ყოფილა (არ შემორჩენილა).

(ბ) ეკლესია დარბაზულია (9,8X X6,2 მ), დგას გალავნის სამხრ-დას. კუთხეში. დას-ით, სამხრ-ითა და ჩრდ-ით თითო შესასვლელია. ნახევარწრიული აფსიდის ღერძზე სარკმელია. კედლისი დას-ის კედელში ერთი სარკმელია (სამხრ. სარკმელი გვიანდელია). დარბაზი გადახურულია საბჯენ თაღზე დამყარებული შეისრული კამარით.

ფასადებზე (გარდა დას-ისა) სწორკუთხედებში ჩასმულია შეისრული დეკორატ. თაღები. აღმ-ისა და დას-ის ფასადზე აგურის წყობით გამოყვანილია თითო ჩაღრმავებული ჯვარ-



რი. ამავე ფასადებზე შემორჩენილი სამშენ. მხედრ. წარწერის თანახმად, კვლ. აუციით 1712 წ. რატიშვილ ზურაბს და მის მეუღლეს სოლოღაძეის ასულს ანას.

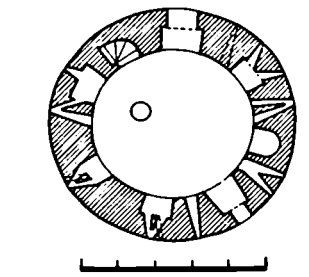
თავდაპირველი (გ) სასახლე დან აღარაფერია შემორჩენილი. ნანგრევებზე სამხრ-ით მიდგმული სასახლე XIX ს-ისაა და შრავალჯერაა გადაკეთებული.

ბიძლ.: 92.

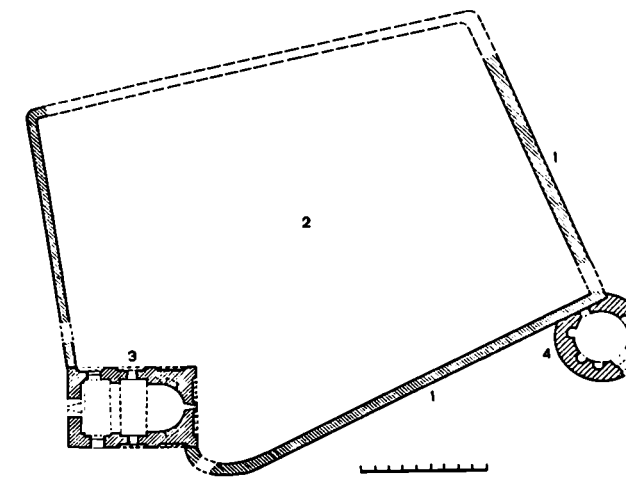
ბიომედიკი

196. შიომღვიმის კოშკალაშხი, არქიტ., არქეოლ., ისტ., მონუმ. ხელოვნ.

195. გენგვამი: 1. გალავნის კედლები, 2. გალავნი, 3. კვლესია, 4. კოშკი



195 კოშკის განაცეკი, სამხრ. ფასადი, 11 სართულის გვესა



მ. მღებარეებს თბილისიდან 30 კმ-ზე, ქ. მცხეთის მას-ით 9-10 კმ-ზე, მდ. მტკვრის მარცხ. ნაპირზე. ძ-ზე მოსვლა შეიძლება მცხეთიდან საავტ. გზით.

კომპლექსში შედის ჩრდ-დან სამხრ-კენ ტერასებზე განლაგებული სხვადასხვა დროისა და დანიშნულების ნაგებობანი: მღვიმე-ეკლესია (შიის თაღისარქველი სამყოფელი), იოანე ნათლისმცემლის ეკლესია სხვადასხვა დროის მინაშენებით, სამრეკლო, შიის სახაულაო-ეკლესია, ღვთისმშობლის შობისთვის ტაძარი კოჭეთი, სატრაპეზო, კლდეში ნაკეთი მღვიმეები - ქვაბები, ბერთა საცხოვრ. ნაგებობები, წყარო, წყალხადენი, გალაყანი, ჯვრის ამბლენების ეკლესია.

მონასტრის დამაარსებელია შიო, მღვიმელად წოდებული, ერთი იმ კათ. ცამეტ ასურელ მამათავანი", რ-ნიც VI ს-ში საქართველოში ქრისტიანობის განმტკიცებისათვის იღვწოდნენ. ბიოგრაფების ცნობით (არსებ II კათალიკოსი, 955-80 წწ; „ცხოვრებაი და მოქალაქობაი ღირსისა შამისა ნუნისა შიოისი და ევგერესი“, XII ს. უცნობი მტკაფრასტის მიერ გადამუშავებული რედაქცია „ცხოვრებაი და საკვირეულებანი წმილისა და ნეტარისა შიოისნი.“) შიო ოცი წლის ასაკში დაემოწაჟა იოანე ბერს, შემდგომში ზედახნულად წოდებულს, თან წამოყვა ქართლში და 543-47 წწ. მასთან ერთად ცხოვრობდა ზედახნზე. 547 წ. შიო ზედახნიდან წაიქოდა და საჩკინის მთაზე „იხახულა ხვეი რაიმე ღრმა უწყვეთისმცემო, ურწყული... მხოო ჩრდილოთ კერძო მონარესა მას დიდსა, რომელ არს მტკვარი, მებათო ყოვლად მცირე, რომელ კმა ყუფილია მფარველად სხეულსა მას შისა“... და „დაჯდა მას შინა დაუუღებით“... ღვეგნდის მიხედვით, მღვიმეში დაუუღებულ შიოს საცქებს მტრული უზიდავდა ნისკარტით. შიოს გამოეცხადნენ ღვთისმშობელი და იოანე ნათლისმცემელი, რ-უმაც იწინასწარმეტყველეს - „იქმნეს უღაბ-ნო ესე აღსასეკ კაცთა მიერ“. რამდენიმე ხნის შემდეგ მღვიმის გარშემო შეიქმნა სამონასტრო თემი - „მოყოლოდეს შრავალნი და მონაზონი იქმნებოდეს“. საცხოვრ გახდა ეკლესიის აგება. „სცა სათხარი წმინდამან შიო და აღაშენეს ეკლესიაი იოანე ნათლისმცემლისა“. ეკლესიის აგების შემდეგ შიომ შეარჩია მღვიმე „ფრიადსა ხიდრმესა მქონებელი და ყოვლად ბნელი, შთახდა მას შინა“ და იქ დაასრულა თავისი სიცოცხლე. ანდერძის თანახმად იგი ამავე მღვიმეში დაასაულავეს. მღვიმე წმინდა ადგილად იქნა მიჩნეული, მონასტრის სახელიც აქედან მოდის (შიის მღვიმე, შიომღვიმე). XI ს-ის დასასრულს მღვიმეს ეკლესია დააშენეს.

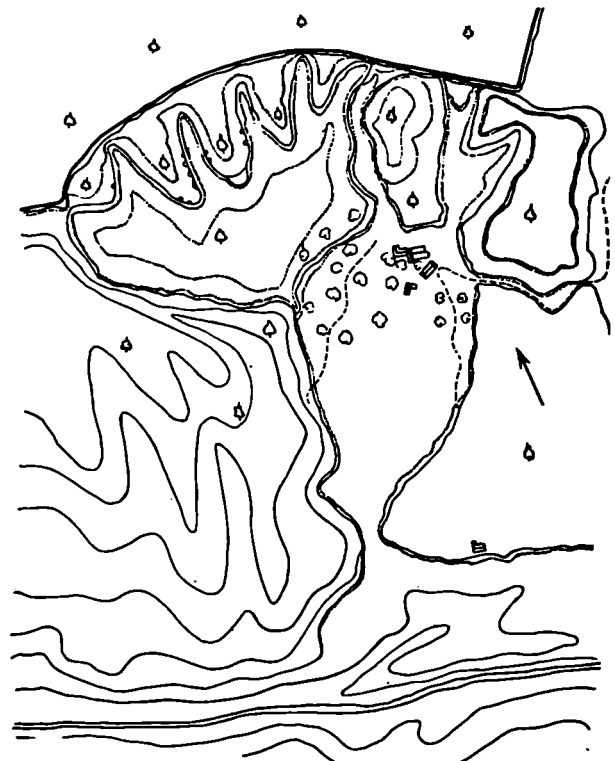
XI ს-ის შუა წლებში შიომღვიმე თურქ-სელჩუკებმა დაარბიეს. მეშუ

ბაგრატ IV-მ (1027-72 წწ.) დახმარების მიზნით მონასტრის კლდეკარი მახლობლად მღებარე ბაღავთა ყოფილი მამული ბორცვისუკარი უბანა. XII ს-ში დავით აღმაშენებლისაგან დღევანდამა მოდლატე მსხვილმა ფეოდალმა ძაგანმა თავი მღვიმეს შეაფარა. მონასტრის კრებულმა ორჯული ფეოდალი შეიპყრო და მუშენ გადასცა. მღვიმელთა ერთგულებისა და თავდადებისათვის დავითმა მონასტერი მთლიანად თავის საპატრონოდ გამოაცხადა და იქ ღვთისმშობლის დიდი ტაძარი ააგო (1103-33 წწ.). ტაძრის მშენებლობის ამომქმადენლობა დააჯალა ბერს - არსებ ცეს ბერი იყალიბს მონასტრის წინამძღვარი, ცნობილი მწერალი და მცენიერი არსენ იყალიბოელი უნდა იყოს.

1123 წ. შირვანზე გადაშტრების წინ დავით აღმაშენებელმა მონასტრის და მოუკიდებლობა, სასამართლო შეუვალობა და დიდძალი ქონება უბოძა. საჯანგებო ანდერძში მუშენ ხახვასმით აღნიშნა, რომ მონასტრის მი-

რითადი საქმიანობა მხოლოდ მღვიმეთაღის ლოცვა და ღვთისმსახურება უნდა იყოს. სამეფო კარის მხარდაჭერითა და დახმარებით შიომღვიმე მძლავრ ფეოდ. საეკლ. სენიორიად იქცა. თამარის ეპოქაში შიომღვიმის მამულები გაიზარდა და მონასტერი გამდიდრდა უხვი შეწირულებებით. 1202 წ. თამარის ნებითა და ანტონ კურნოილედ-მწიგნობართუხუცესის თოსნობით სოფ. ხსნალბიდან შიომღვიმეში წყალხადენი გაიყვანეს. XIII ს-ის შუა ხანებში მონასტერი ზვარახმულეზმა დაარბიეს, მაგრამ მიხი ძლიერება მალე ისევ აღდგა. XIV ს-ში გიორგი ბრწყინვალე შიომღვიმე მუცისადმი თავდადებისათვის ერთ-ერთ დიდგვარიან ფეოდალს ზედგინიძე-ამილახვარს გადასცა საყოფრებად. აქედან მოყოლებული XIX ს-ის პირველ ბოთულ წლებამდე მონასტერი ამილახვართა

196. სიტუაციური გეგმა



ხავეარეულო სასაფლაოდ ითვლებოდა. შიომღვიმეში ამილახვართა სახლის წევრები ბერ-მონაზვნებადაც აღიკვეცებოდნენ ხოლმე. ამილახვრები, როგორც მებატრონიები, მონასტრის თავდადებულ მშენებლებადაც (XVIII ს-მდე) ვეკვინიებთან. 1393 წ. მონასტერი თეპურლენგმა აიკლო და ააოხრა.

მონასტრისადმი ზრუნვას იჩენდნენ მეფეები ალექსანდრე I (1412-42 წწ.), სვიმონ I (1558-1600 წწ.), როსტომი (1632-58 წწ.), გიორგი XI (1678-88 წწ., 1703-09 წწ.) და სხვ.

შიომღვიმე ერთ-ერთ მსხვილ სამურენო-ფეოდალურ მონასტრის კუთვნილებაში იყო უამრავი ემა და მამული, მთლიანი სოფლები და ცალკეული კომლები სხვადასხვა სოფელში, წისქვილები, ზეთის სახდელები, საეპრო დუქნები, საქონლის ჯოგები და სხვ. მონასტერი ეწეოდა გაცხოველებულ ვაჭრობა-აღება-შიცემობას. ემა გლეხთა ექსპლუატაციით, ნაწილობრივ შეწირულებებით მონასტერს დიდი ძალი ქონება დაუგროვდა.

1614-16 წწ. საქართველოში შაჰ-

აბასის შემოსევების დროს მონასტერი კვლავ აოხრდა. დავით აღმაშენებლის მიერ აგებული დიდი ტაძარიც მაშინ უნდა დაწვრილებულიყო. ეს ტაძარი 1678 წ. აღადგინეს ვიცი ამილახორმა და მისმა მეუღლემ თამარმა. ოსმალთა ბატონობის პერიოდში (1722-35 წწ.) ოსმალებთან ერთად ლეკებიც არბევდნენ მონასტერს. გაპარტახებული შიომღვიმის ეკლესიები 1773 წ. ვიცი ამილახორმა და მისმა მეუღლემ პანგუამ შეაკეთებინეს. 1735 წ. შაჰ-ნადირის ლაშქარმა შიომღვიმე საფუშელიანად დაანგრია და ბერებიც ამოხოცა. მტრის ლაშქარს ზოგჯერ ქართვ. დიდებულებიც ეხმარებოდნენ.

XI-XIV სს-ში შიომღვიმეში მაღალ დონეზე იდგა სამეცნ.-მწიგნობრული მოღვაწეობა. XII ს-ში შიომღვიმეში ცხოვრობდა გამოჩენილი ქართველი ფილოსოფოსი, მთარგმნელი და მეცნიერი არსენ იფალითოელი. აქ უთარგმნია მას ბერძნულიდან „ლოგოტიკონი“. შიომღვიმეში მოღვაწეობდნენ აგრეთვე ცნობილი ისტორიკოსები არსენი და ბასილი ეანეს ძე. ორიგინალური შრომების შედგენისა და თარგმნის გარდა, შიომღვიმეში ფართოდ იყო გავრცელებული გადამწერლობაც. შემინახულია აქაური კალიგრაფების მიერ იშვიათი ოსტატობით გადაწერილი და მხატვრულად გაფორმებული ხელნაწერები (მაგ., 1309 წ. ეტრატზე გადაწერილი და მოხატული სახარება). შიომღვი-

მის მონასტერს მდიდარი ბიბლიოთეკა ჰქონია. 1804 წ.-ის ცნობით წიგნების რაოდენობა 10 ურეშე ძლივს დაეტეოდა. მრავალი წიგნი ეტრატისა ყოფილა.

მტრის მრავალჯონის შემოსევების შედეგად შიომღვიმე საბოლოოდ დეცა და დაუძღვრა. მართალია მონასტრის საკეთილდღეოდ კვლავ იღვწოდნენ ქართვ. მეუფეები (ერეკლე II, გიორგი XII) და სასულიერო პირნი, მაგრამ მონასტრის ძლიერება აღარ აღმდგარა.

შიომღვიმის მონასტერი, როგორც ფეოდალური, ექსპლუატაციის უწყვეტა გლეხებს. ისინი ელდებული იყვნენ გარკვეული რაოდენობის გადასახადი ეძლიათ მონასტრისათვის და მის სასარგებლოდ ემუშავათ. შიომღვიმის ამილახვართა ხელში გადასვლის შემდეგ მონასტრის ემა ვალდებული გახდა სამონასტრო გადასახადთან ერთად, სამეფო და თვით სამამილახორო გამოსადებებზეც გადაეხდა გადასახადების სიმძიმის გამო გლეხები იძულებული იყვნენ დაეტოვებინათ თავიანთი კარ-მიდამო, სხვას შეეკედლებოდნენ ან გადასახადზე უარი ეთქვათ. ასეთ გლეხებს მონასტერი ხასტიკად სჯიდა. ხშირად გლეხები იარაღსაც მიმართავდნენ. 1804 წ. შეიარაღებულ გლეხებს მონასტერი დაურბევიათ.

1811-22 წწ. შიომღვიმე ადმინისტრაციულად ქუთაისის მონასტერს ექვემდებარებოდა, ხოლო 1822-87 წწ.

196 კომპლექსის საერთო ხედი სამხრ.-აღმ. იდან



თბილ. შერისცვლების მონასტრის. XIX ს-ის 60-იანი წლებისათვის მოიშლება, როგორც ფეოდალური, აღარ არსებობდა, ის საეკლესიო დაწესებულებად დარჩა.

XIX ს-ის 90-იან წლებში მონასტრის წინამძღვრის ეპისკოპოსის ალექსანდრე უკრაინიის თაოსნობით ჩატარებული სარესტ. სამუშაოების შემდეგ მ. ქაძაძე სრულიად შეიცვალა სახე. განადგურდა იოანე ნათლისმცემლის ეკლესიის ძე. მხატვრობა.

XX ს-ის 70-იან წლებში სვეტ. საბუნების-სარესტ. საქ. გაერთიანებამ, თბილ. მე-13 პროფტექნიკური სასწავლებლის მოსწავლეების დახმარებით ჩატარა სარესტო-სარესტ. სამუშაოები (ავტორები ტ. კობახიძე, ნ. ზაზუნაშვილი); იოანე ნათლისმცემლის ეკლესიაში აღდგა საყრდენი კედლები, მოიხსნა გვიანდ. შეღებვები. კანკელი გადაეხა ქართვ. ხელოვნ. სახელმწ. მუზეუმს, გაკეთდა დეკორატიული, აღდგა სატრაპეზო და გადაავანი კომპოზიციური.

(ა) მღვიმე-ეკლესია დგას ზვის მარჯვ. მხარეს, კონსტანტინე-მეხე, სიღვრე შირაქის დაბინავებულია, XI ს-ში ეკლ. დაუშენებიათ.

XIX ს-ის 90-იან წლებში მღვიმე-ეკლესია გადაუკეთებიათ.

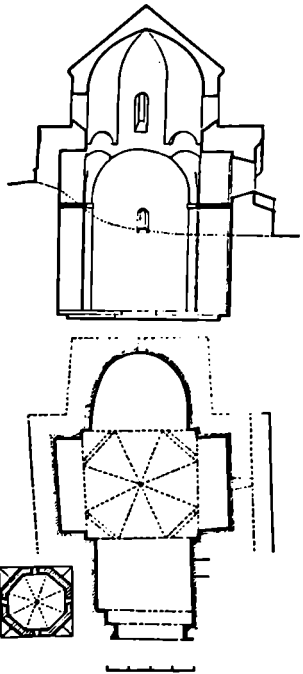
ეკლესიას (1,85X1,77 მ) შესასვლელი ჩრდ-ითა აქვს. დას-ის კედელში ერთი სარკმელია. კედლები შეღებულ და შეთეთრებულია. დას-ის ფასოსზე შემორჩენილია ასომთ. წარწერის ფრაგმენტი - „იუსო ქრისტი“.

(ბ) იოანე ნათლისმცემლის ეკლესია VI ს-ის ჯვარგუმბათიანი ნაგებობაა (13,5X7,8 მ), ნაშენია ნაგები ქვითა და მოსწორებული რიყის ქვით. ეკლესიის 3/4 ნაწილი მიწაშია. ჯვრის აღმ-დას-ის მკლავი ჩრდ.-სამხრ-ისაზე გრძელია, ხოლო დას. მკლავი აღმართება აღმ-ისას; ჯვრის მკლავების კამარები ოღნვე ნალისებრი მოხაზულობისაა.

გუმბათი ფერდობა რეწახსნავ გუმბათის ფერს, რ-შიც იოანე ნათლისმცემლის ეკლესიის ეკლესიის მკლავების კედლებზეა დაბეჭდილი. კედლებიდან გუმბათის ელზე გადასვლა კედლების კუთხეებში ორრიცა თაღების მეშვეობით ხდება. ქვედა ბრტყელი თაღები საზღვრავენ კუთხის აფრისებურ მომრგვალებას. კედლის სიბრტყიდან ამოზიდული ზედა, ნახევარწრიული თაღები კი ქმნიან რვა ნახნავს, რ-ის თანაბარი სიგანის გვერდის კედლები ზემოთ გრძელდება და ცენტრში იყრება. ამრიგად, გუმბათი ნახევარსფერო კი არ არის, არამედ შეკრული კამარაა, რ-იც უშუალოდ შენობის გარე კედლებს ეგრდნობა. აღმ-ისა და დას-ის კედლებში თითო ვიწრო სარკმელია. შიგნით შესასვლელი დას-ით იყო (ამჟამად გადაკეთებულია). ეკლესიის შემორჩენილი მონასტრულია შეს-

რულებულია XIX ს-ის 90-იან წლებში ეპისკოპოს ალექსანდრე უკრაინიის დაკვეთით. მხატვრობა მხარეა.

ეკლესიაში შემორჩენილია ღია მწვანე ფერის მკერივ ტუჩისაგან გამოკეთებული (გ) კანკელი, რ-იც მოგვიანებით შეტად უშუაოდ შეკეთებით. კანკელის ქვედა ნაწილი დაყოფილია ოთხკუთხედავად, ორი ფილა ახსავლის კარის მარცხნივ არის ჩასმული, ორი ფილა მარჯვნივ კოფილა. ამჟამად ერთი ფილის აღმ-დას კარია გაჭრილი. ფილები მოჩარჩოებულია ორნამენტით. მარცხ. ორ ფილაზე გამოსახულია სცენები სიღვრე წერილიდან. პირველ ფილაზე: აბრაამის სტუმრობა, აბრაამი უმასხინძლდება მასთან სტუმრად მისულ ანგელოზებს. შუა ანგელოზს, რ-იც ქრისტეს სიმბოლოს წარმოადგენს, ახლავს წარწერა „იუსო ქრისტი“. ქვემოთ გამოსახულია თვით აბრაამი პრიფილში, რ-საც ორივე ხელით მრგვალი პური უჭირავს, მის უკან ხე დგას. აბრაამის თავზე წარწერა: აბრაამის სტუმრობა“. მეორე ფილაზე გამოსახულია ჯვარგუმბათის სცენა. ჯვრის მკლავებს ფილის შიგნით სიბრტყე უკავია. ჯვარგუმბათის ქრისტეს თავი მარჯვნივ აქვს გადახრილი. ჯვრის კუთხეებში შედარებით, ერთზე ხელაპყრობილი მარამ ღვთისშობელია გამოსახული, მეორეზე - იოანე ნათლისმცემელი, რ-საც ცალ ხელში წიგნი უჭირავს. გამოსახულებებს ბრძან. წარწერები ახლავს. ქვემოთ გამოსახულია ხელაპყრობილი მართა, სიმეონის დედა. სვეტს უკან შენობები ჩანს. ამ სცენით ავტორს სურდა ხაზი გაეხა იმ უაქტისთვის, რომ მონასტრის დაარსება დაკავშირებულია მსოფლიო ქრისტე ასკეტის უდიდეს წარმომადგენელთან - სიმეონ მესეტეტესთან,



196(ბ). განივი განაკვეთი აღმ-კენ, გვერდ. გუმბათის გვერდს
196(ბ). (გ). ხაერით ხედი





196(ბ). დახ. ფსაღის დებალი

რ-მაც დალოცა და აკურთხა შიი და სხვა სირიელი მამები საქართველო-ში გამოგზავნების წინ. კანკელის მესამე ფოლადე გამოსახულია ევაგრუსა და შიოს შეხვედრა. ევაგრე ცხენზე ზის, შიი მდებარეობს. მათ შეხვედრას ხეობიდან ქრისტე უკურთხავს. გამოსახულებებს წარწერები აქვს. ევაგრუსა და შიოს ასომთავრული: „წმინდა ევაგრე“, „წმინდა შიი“, ქრისტეს — ბერძნული: „ქრისტე“. ხეზე, მაღლა, გამოსახულია ფრინველი, რ-საც ნისკარტით საჭმელი უჭირავს. ქვემოთ ასახულია ევაგრუს ბერად შედგომა. ევაგრე წარინებულ წოდებას ეკუთვნის, იგი მთავარი „ციხე-ღვინისა“ და დიდმოხელე „სასხეტი“. ერხივდ, ნადრობისას ევაგრეს დაუწახავს მტრად, რ-საც ნისკარტით საჭმელი მიჰქონდა. ევაგრე მტრულს დაღვინებია და შიოსთან მიწულა. უთხოვრთვაცნობის დღეებ ევაგრეს ბერად აღკვეცა გადამწვეტია. ამავერად, რელიეფების თემატიკა არ იზღუდება მხოლოდ ბიბლიური და საზარების სუვერეტებით. სირიელი შოქანის სიმოქრე შესვლისა და წმ. შიოს ცხოვრების ასახვა ცდაა თავისუფალი, დამოუკიდებელი შემოქმედებისა. იოანე ნათლისმცემლის ეკლესიაში აღმოჩნდა რელიეფებით და ორნამენტებით შემკული „სკეპტიკის“ ფრაგმენტი (ინახება შხი ინტიკი). კანკელისა და „სევეტი“ შესრულებულია ერთისა და იმავე დროს მონასტრის ბერის მიერ.

ეკლესიის ფსაღის შემორჩენილი თავდაპირველი ლაგვარდანი წარ-

მოადგენს 45°-ით დახრილ თაროს, რ-იც ფრონტონის კუთხეებში ტყვებისა და პირის. ქულის სახით გადადის გვერდით კედლებზე. ეკლ. გადახურული ყოფილა კრამიტით (ნაპოენია ჯერისრელიეფიანი რამდენიმე კრამიტი).

იოანე ნათლისმცემლის ეკლესიაზე სამხრ-ით მიშენებულია ორი პატარა (დ) სამწირველო. მკლესიის დას-ის მკლავში, სამხრ-ით გაჭრილია გასასვლელი, რ-იც მიწაში ამოთხრილი, ჩრდ-დან სამხრ-კენ წაგრძელებულ ნაწილზეა სათავსში (5,17X2,9 მ) სწორი. სათავსო აღმო ერთი ნიშია, რ-იც საკურთხევლის მოედანობას ასრულებდა. ნიშში შემორჩენილია შუა საკურთხევებში შესრულებული წმინდანის გამოსახულება. კედლებში თარიიანი ნიშებია, სამხრ-ის კედელში ერთი სარკმელია. სათავსის კამარა ნაგები ნატეხი ქვით. ამ სამწირველოს დას-ით მაღალ და განიერფსიდიანი დიდი სათავსია, რ-ის იატაკი ქოქისის იატაკზე ბეჭად უფრო დაბალია. ამ სათავსში შესასვლელი ჩრდ-დანაა და გარის ნათლისმცემლის ეკლესიის დას. მკლავის გაგრძელებაში. ორივე სათავსი აგებულია წმ. შიოს სივრცელებში ეკლესიის აგების შემდეგ.

ჩრდ-დან ეკლესიას კარიბჭე, ორი საბეჭდ-სამოღვევლო და სამწირველო ეკვრის. (ე) კარიბჭე თაღებანი ნაგებობაა, რ-იც ერთი შესასვლელია დას. მკლავის გაგრძელებას უკავშირდება, ხოლო მეორეთი — ჩრდ-ით მდებარე პატარა სამწირველოს. თავის მხრივ ეს სამწირველო დას-ით სამწირველო გადის.

(ვ) სამწირველო 1733 წ. აუშენებია გივი ამილახორს. იგი ორსართულიანია, ნაგებია ნატეხი ქვით. პირველი სართული კვადრატულია. მეორე სართული აუგურის შერისრული თაღებით გახსნილი ექვსწახნაგ ფანჩატრია. ერთ მხარეს თაღში ბუხარია ჩაშენებული. სამწირველოს აღმ-ით მდებარე სამწირველოს დას. კედლებს გასვლეს სამრეკლოს მეორე სართულზე ასასვლელი კიბე (შემორჩენილია ნაშთი).

1433 წ. თავა ზვედგინიმეს იოანე ნათლისმცემლის ეკლესიის ჩრდ-აღმ-ით აუგა (ზ) ეკატერინი თაქისოვის და თავის მუკლვე მამქინისათვის. აქვეა დასაფლავებული თავა ამილახორის ძე — ბეჭანი.

(თ) შიოს სასახლე ოქტობრისა დას დას იოანე ნათლისმცემლის ეკლესიის დას-ით. მღვიმე-ჭა (ძირი 3X4 მ), რ-შიცაა გაატარა შიომთავისი სიციფტის უკანასკნელი წლები, ზემოთ ვიწროვდება და შიორდება სხემით, საღარაფე წმ. შიოს ოთხთხეა და საჭმელს აწვდიდნენ. შესასვლელი, რ-იც მდებარე სამხრ-ით ქონდა, შიოს იქ ჩასახლების შემდეგ ამოუკლია.

XI ს-ში ამ მღვიმეს მონასტრის წინამძღვრის მიქაელის (1072-1123

წწ.) ინიციატივით ეკლ. დააშენეს. 1733 წ. გივი ამილახორს (მონასტრის იმდროინდელ მესაკუთრეს) და მის თანამეცხედრებს ბანაკურს განახლებილია „შიოს საყდარი“; ეკლესიის დას. კედელში შეისრულიანია განიერი გასასვლელი, ხოლო მის თავზე სარკმელი გაჭრილია, რითაც სასახლე-ეკლესია ნათლისმცემლის ეკლესიას დაუკავშირდა, როგორც მისი დას. მკლავის გაგრძელება. იოანე ნათლისმცემლის ეკლესიასა და შიოს სამწირველო-ეკლესიას შორის გაყოფა თაღებან კედლებზე შედრ. წარწერა: „ქრისტე სამების აღმსარებელმან საფარველსა მისსა შვედრომლმან უბადრუქმან ამილახორმა გივმა თანამეცხედრებმა ჩვენმა ორბეულიმეოლის /ასულმა ბანაკამ განახლებით საყდარი ესე წმიდისა და ყოველად ხანადრელოსა ათორმეტთავანთა მამისა შიოსი სულთა ჩვენთა საღვინებლად რათა მუის გვექმნა დღეა მას დიდსა ამინ ქორნიოვის უკ“ (1733 წ.).

სასახლე-ეკლესიის ჩრდ-ით თაღებით გახსნილი კარიბჭეა. თაღები შუაში სვეტს ეყრდნობა. კარიბჭეში შესასვლელი ამემაღ მხოლოდ დას-ის თაღიდანაა (აღმ-ის თაღი ამოშენებულია). აღმ-ის თაღს აბიონი ახსიდი აქვს.

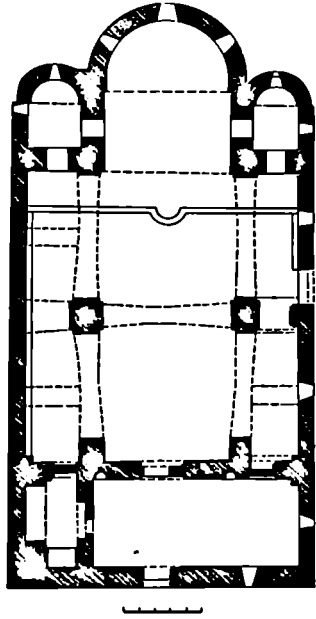
სასახლე-ეკლესიის დას-ის ფსახლე, სარკმლის ზემოთ ამოკეთილია ჯვარი, რ-ის მკლავებზე დასამ მხარეს ასმოქ. წარწერებია. ჯვრის მარჯვნივ ასეთი წარწერა: „ქრისტე შეიწყალე სტეფანე დღესა მას განკითხვისასა“, მარცხნივ — „ქრისტე შეიწყალე მიქაელი“ (ეკლესიის ამშენებელი წინამძღვარი), „ქრისტე შეიწყალე იოანე“, „ქრისტე შეიწყალე გიორგი“, ქვევით. „უფლოდღმერთო შეიწყალე სული გიორგისი“; ჯვრის მკლავებზე „წმინდაი მამაი შეიწყალე იოანე მემღვდომე“. 1733 წ. სამხრ-ის ფსახლე, კუთხისთან განსამაგებლად აშოუყენილია თაღი.

(ი) დეკთის მშობლის მამიონების ტაძარი დას იოანე ნათლისმცემლის ეკლესიის ჩრდ-აღმ-ით. თავდაპირველად იგი გუმბათიანი ყოფილა. 1678 წ. ფოლად გივი ამილახორის თაოსნობით თითქმის მთლიანად დაწვეული ტაძრის საძირკველზე ახალი ტაძარი — სამნავიანი ბაზილიკა აუგიათ, რ-იც 1733 წ. განახლებილია გივი ამილახორის (ეს სხვა გივი ამილახორია). დავით აღმაშენებლის მიერ აგებული ტაძრის შემორჩენილია გუმბა (ველებზე კარგად ჩანს საკურთხევლო), აღმ-ის აფსიდი კონქითა და სამი სარკმლით, სამრეკლო და სადიოკენე ძე. გაბაზრებით, გუმბათქვეშა ორი ბოძით და სამხრ-ის ეკლესიასკენ გადისული თაღი, ფსახლე — სამი ნახევარწრიული შვედრონი აუხსილი.

კინიდან XVII ს-ში გუმბათიანი

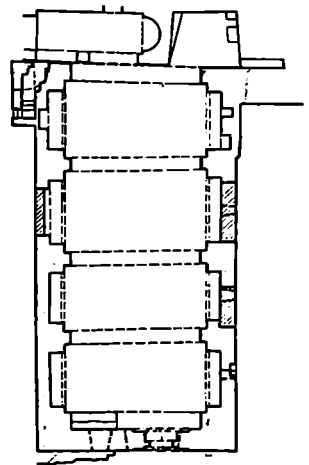


როპირიძის შილიანი გამოხატულება წარწერით: „ყოულად სამღვდლო აღქმანდრე აღმღვენილი შიომღვიმელის ღაერისა“ (შხატარი გ. ზახიაშვილი). იქვეა თვით აღქმანდრე ოქროპირიძის ხელდავით მარმარილოს ფილით. ღვთისმშობლის ეკლესიაში, საკერძოველის კიბესთან მონასტრის შორე განმარტვების ვიცი ამილახორისა და შისი შეუღლის თამარ ბატონიშვილის საულავებია. დას-ისა და სამხრ-ის ფასადებზე შესასულელები შორითულია. დას. კარბჭეზე მიშენებულია ორნათულიანი კოშკი, მასში ახასელეღის თავზე ამოკეთილი წარწერა (დაზიანებულია) გვამცნობს, რომ 1733 წ. ვიცი ამილახორს მონასტერი შილიანდ განუახლებია.



(ლ) სატრაპეზო ღვას ოიანდ ნათისმცემლის ეკლესიის სამხრ-ით 10 მ-ზე. მასში შეიმწევა სამი სამშენ. ფენა: უბეღესი VII-IX სს-ით თარიღდება (თლილი ქვიშაქითა და ნატეხი ქვით ნავები ჩრდ. ორთაღანი კედელი), შმღვეი ფენა XII ს. ვანეკუთუნება (ნატეხი, რიყის და ზოგანდ თლილი ქვიშაქვის კვადრებით ნავები კედლები და თაღები), ხოლო უკანასკნელი XVII ს-ისაა (ავგური ნავები ნაწილები).

სატრაპეზო სამხრ-დან ჩრდ-საკენ წაგრძელებული სწორკუთხა ვანიერი და მაღალი შენობაა (19,5X9,92 მ). შესასულელი სამხრ-დანაა. ოცი შიგინდ კედელში ნაწეული შეისრულთაღანი, ხოლო ვარედან სწორკუთხა მოხახულობის ღვეკარტ სობრტევებით არის ვაფორმებული. აღმ-ისა და დას-ის კედლები დანაწეულებულია ორსაფეხურიანი ღრმა უბეღით, რ-ზემც სხვადასხვა ფორმისა და ზომის თახები და XI ს-ის სატრაპეზოს ნაშთებია (აქ კარვად ვაორევე სხვადასხვა სიღღის თლილი ქვით ვამოყენილი კედლის თაღების მოხახულობა, ნატეხი და რიყის ქვით ნავები კედლის მოხაკეთებო). ჩრდ-აღმ-ის თაღთან, კედელში ნასშულთა მცირე ზომის ფლაჯურის რელიეფური გამოსახულებითა და ასომით. წარწერით. შეისრული კამარის სახ-ავენი თაღები პილასტრებს ყვრდნობა.



196(ბ). ხაერო ხელი სამხრ.-აღმ-იდან, გვემა

კედლისის საძირკველებე სამნავიანი ბაზილიკა აიგო, ტაძრის შიდა და ვარე ფორმები აღარ ეთანხმება ერთმანეს. შიგნიდან ღღი ზომის მაღალ ხაკუთხეველს ეკერის ვანიერი და შერით ბემა. სამკვეთლო და საღიაკენი შირითაღი სივრცისავან გამოყოფილია კედლით, რ-შიაც ვასასვლელებია ვაჭრით. დას-ით ნართესია, ხოლო შის თავზე - მონასტრის წინამძღვრის ოთახი, რ-იც ტაძრის სარკმლით უკავშირდება. ტაძრის ინტერიერი სრულიად შეუფერებულია ბაზილიკური ფორმებისათვის და ნათლად ჩანს, რომ ოცი თავედ ენტრეგუმბათოვანი ნავებობა ყოფილა. შიგინდ ტაძარი შეღვსილი და (კ) შოხატულია ხეღის ხაღებავით. მხატვრობა მაღარეა. ყურადღებას იქცეხს მხოლოდ ეპისკოპოს აღქმანდრე ოქ-

196(ღ) ღვბალი სამხრ. კედლის ფრინტი-ზე გვემა

დაშენებულია ავგურის კედელი (ზედა ნაწილი ჩამონგრეულია). სატრაპეზოში იატაკი შიწისაა. ნანს საულავის ქვები. კედლები შეღვსილი და მოხატული ყოფილა. ფრავენტები შემორჩენილია აღმ-ის ერთ-ერთი უბის თაღში. სატრაპეზო ფასადელი შორთულია ღვეკარტ. თაღებით. კედელში ნართულია ვერისვამოხასულებიანი XI ს-ის ფილები. ნავებობას ექნისიკად ხერხისებურად დანეობილი ავგურის ვანიერი ღვეკარდანი ავეს. დას-ით ფრინტონისი მცირე ზომის კარიბჭეა, ხაიდანაც სატრაპეზოს დას. კედელში ვაჭრილ ვეირაბში შეიბლება

სამხრ-ის კედელში, კამარასთან ახლოს ხამი თაღოვანი მაღალი და ვანიერი სარკმელია. ამღვიეუ მცირე ზომის, შიგინდან სწორკუთხა, ხოლო ვარედან თაღოვანი სარკმელი აღმ-ის კედელშია. დას-ის კედელში ვაჭრილია საფეხურებიანი ვიწრო მვირაბი, რ-იც მცირე ზომის ფრინტონის კარიბჭეს უერთდება. აღმ-ის კედელში ვაკვეებულია ზერღვების წეღის მიღვებისათვის. ჩრდ. კედლის მავერობას ასრულებს სატრაპეზოსა და შიოს საშვალეს შორის მღვბარე ორნათულიანი კარიბჭე-სამლოცველის თაღოვანი ვასახვლეული, რ-ზეც

შესვლა. კარიბჭეში შესასვლელი სპე-
მარ-დანაა.

შოის ხაველე-შვიძეებსა და სატარა-
პეზოს შორის საკმოდ დაზიანებული
ორხარბულიანი (მ) კარიბჭე-
სა და ოცეკეოა. მიხი პირველი
სართული მოლიანად მიწაშია. სამ-
ლოცეკეოში შესვლა შეიძლება სატ-
რაპეზოდან, რ-ისგანაც იგი გამოუყო-
ფილია მშაღლი და განიერი თაღო-
ვანი გასასვლელით. ქვიშაქვის თლი-
ლი კვარცხენით ნაგები ნახევარწრი-
ული თაღი მარტივპროფილიან კაპი-
ტულზე უკრნობა (თაღის აღმ. მო-
ნაკვეთი ნაღისებურია). სამლოცეკე-
ლოს აღმთი ბრტყელი აფსიდი აქვს.
აფსიდის თლილი ქვიშაქვის მარტივ-
პროფილიან კაპიტულზე დაშარე-
ბული სატრიუმფო თაღი ევლება.
კონქი აგებულია წერილი ნიღბები
ქვით და სქელი დედაბით. სამოც-
ეკეოს და შოის სახეაღეს სართული
კედელი აგეთ. აფსიდიან ახლოს გატ-
რალია შოის სახეაღეს შესასვლელი
თაღიანი კარი. თაღის ცენტრში ჩას-
მულ პატარა ფილაზე გამოსახულია
რელიეფური ჯვარი. აფსიდის ჩრდ.
მხარეს მცირე სათავისა, რ-ის ნახე-
ვარწრიული კამარა პირდაპირ გადა-
დის კედლის წყობაში და ღრმა თა-
ღად აღიქმება. მის აღმ. მონაკვეთს
სატრაპეზოს აღმ-ის. კედელი კვეთს.
სათავის აღმ. კედელი ორმაგია. წი-
ნა ფენა ნაწილობრივ ჩამონგრეულია,
ჩრდ-აღმ. მონაკვეთში შეინარსეთა-
ლიანი მცირე თახჩა ამოჭრილი. ში-
და ფენის სამხრ-აღმ. კუთხოვან
საყმაღლე ღრმა (იგი კედლის გარეთაა)
დადის შოის ფურცში თახჩა. ამ სა-
თავის კამარის ზემოთ აგურის კე-
დელი გრძელდება. მცირე სართულზე
ორი სათავის უნდა ყოფილიყო (შე-
მოჩინებული მხოლოდ კამარის ნაშ-
თები).

სატრაპეზოს ჩრდ-აღმ-ის კუთხით
ებჯინება კიდევ ერთი (6) სამლოცე-
კეო ოცეკეოა. ეს მოგვიანებით
აგებული სრულიად უსახარის ნაგე-
ბობაა, რ-საც შესასვლელი სამხრ-
დას-ით აქვს.

(ო) ქვაბებში. მონასტრის ბერე-
ცი საცხოვრებლად და სასიხრად
კლდეში ნაკვეთ მღვიმეებს ანუ ქვა-
ბებს აყენებდნენ. სახატების ქვიშის
ფერდობებზე 100-ზე მეტი მღვიმა
აღრიცხული. ქვაბები განლაგებულია
მონასტრის მხარეს, სწორედ და ფოჯო-
ხეთის ხეების სათავეებში. თავდა-
პირველად ბუნებრივი გამოქვაბულე-
ბი გამოუყენებიათ. შემდეგ მონასტ-
რის კრებულის გაზრდასთან ერთად
ბერებს მღვიმეები თვითონაც გამოუყ-
ვეთიათ კლდეში.

ბერის შემოსევების დროს ქვაბე-
ბი საიმედო თავშესაფარს წარმოად-
გენდა. VIII ს-ში მონასტრის არა-

ბები შემოსევთან, მკვარამ რაიკ დარწ-
მუნებულან, რომ „კლდეთა შინა გა-
მოჭრილი იგი ქვაბები“ მათთვის
მოუჭროდელი იყო, უბრძოლველად
უკან განდრეზულან. ქვაბებში ვახიზ-
ნული მონასტრის კრებულისათვის
ვერც XVIII ს-ის 30-იან წლებში
მონასტერში შემოჭრილ ოსმალებს
დაუთითა ვერაფერი, სანამ მოღლა-
ტე დღემ მუხრანბატონის რჩევით
წყალსადენი არ დაუნგრევიათ და
ბერებისათვის სისხელი წყალი არ
მოუჭრიათ.

1948 წ. ქართვ. მთამშენებელთა
ჯგუფმა, საქართვ. ფიზიკური კულ-
ტურის ინ-ტის ოლიმპიზმის სექტორ-
ის დახმარებით, აღწერა და შეის-
წავლა მახარესა და მონასტრის ხეყე-
ბის სათავეების გამოქვაბულთა ერთი
ნაწილი.

მღვიმეები გარკვეული სისტემით
არის განლაგებული. შემქმნელი რამ-
დენიმე პირივე. მჭკრივი, თითოეულში
3-4 გამოქვაბულია. ერთ მჭკრივში
შემაგალი გამოქვაბულები ერთმანეთ-
თან დაკავშირებულია გვირაბისგან
ან აიგინისგან გასასვლელებით. ამგა-
მდ იხინი ზოგან ჩანგრეულია და
ერთი გამოქვაბულიდან მეორეში გადა-
სვლა ვერ ხერხდება. ქვევიდან გა-
მოქვაბულებში კვრტ. გვირაბებით
(შემორჩენილია კვრტ.) და ხის ასტა-
ნი კობებებით აღიორდნენ.

(პ) მონასტერში ძვ. ს. ავტოგრე-
ბელი სახლები არ შემორჩე-
ნილა. ახლანდ. საცხოვრ. შენობები
XVIII-XIX სს-შია აგებული. იხინი
ძველ სამიარველებზე უნდა იყოს დაშე-
ნებული. დეთისშობლის ცოცხლისა-
სთან დგას 1733 წ. აგებული ორსართუ-
ლიანი შენობა, რ-შიც 1804 წ. მო-
თავსებული იყო ბერთა სანახალო-
სატრაპეზო (ქვევით) და მონასტრის
წინამძღვრის ბინა (ზევით). გალავნი
გარეთ შემორჩენილია ბერთა სასა-
ფლაო-აკლდე მისი (?) ნანგრევებ-
ში.

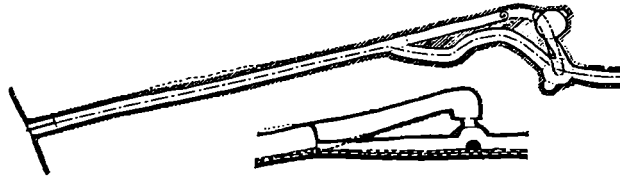
(გ) წყარო. მონასტერი თავისი
არახელსაყრელი ბუნებრივი პირი-
ბების გამო სისხელი წყლის ნაკლებ-
ობას განიცდიდა. ისტ. წყაროების
მიხედვით, თავდაპირველად შოი
კლდიდან გამოზინავდა წყლით სარგე-
ლობად. შემდგომში, როცა ბერთა რიცხ-
ვი გაზარდა, მტკვრიდან დაუწყიათ

სასხელი წყლის ამოზიდვა, ამავე
დროს მონასტერში მცირე წყაროც
გამოჩენილა. ლეგენდა ამ წყაროს გა-
ჩენას შოის სასწაულოქმედებას მი-
წერს. თუმცე ერთ ბერს მტკვრიდან
წყალი მოჰქინდა, უცებ დაცემულა,
წერძველი გასტყდომია და წყალი
დადგია. ბერს საშინელი ტირილი და
თავში ცემა დაუწყია. ეს რომ შოის
დაუნახავს, ბერისთვის უთქვამს —
„სუ ტირი, ღმერთმა გისმინა და შენი
ცრემლების სამაგიეროდ მანდ წყა-
როს გაჩენა ინებოა. მონასტრის მახ-
ლობად ახლაც არის წყარო, საიდა-
ნაც წყალი წვეთ-წვეთად მოდის და
მას „ცრემლის წყაროს“ უწოდებენ.“
მოგვიანებით ამ ადგილას პატარა
სათავისი აუგიათ. აგურითა და რი-
ყის ქვით ნაგები ეს სათავის მონასტ-
რის შესასვლელის მარჯვნივ, ფერ-
დობზე დგას. ნაგებობას თალღვანი
კამარა აქვს, დას-ისა და ჩრ-ის კედ-
ლებზე მცირე თახჩებია, შესასვლელი
სამხრ-დანაა. კარს ზემოთ, თლილ
ქვაზე ამოკეთილია წარწერა „სახე-
ლითა მაშისათა და ძისა და სულისა
წმიდისათა, ამინ“. 1901 წ. შესასვლ-
ელის ორივე მხარეს ფორნტონის საყრ-
დენი თლილი ქვები ჩაუყალიბა. ფორ-
ნტონზე ქართულ და რუსულ ენებზე
ამოკეთილია წარწერები (ქართ. წარ-
წერა ბოლომდე არ იკითხება, რადგან
ფილას მწკე ფარავს): „ღირსო შოი
შენ მეომ შევქ ამა სოფელსა და მერ-
ტის ასაშენ მლოცვეს რომელსაც ვა-
ცრემლის წყარო ჩემის საფსოსთ ვა-
ცამშენენ და შეგიმკე ალგეთის...“
შენობის ფორნტონის წვერში აუ-
რული ქვის ჯვარი დგას. შესასვლელს
რკინის ცაბური კვიდია.

(რ) წყალსადენი. „ცრემლის
წყარო“, რ-შიც წყალი მოწვევიათ,
ბერებს დასალევედაც კი არ ყოფნი-
დათ. წყლის საკითხის მოგვარება
თამარ მეფის დროს მოხერხდა. 1202 წ.
ანტონ მწიგნობართუხუცესის თაო-
სობითა და სახსრებით სოფ. სხალ-
ტბიდან გამოუყვანიათ წყალსადენი.
წყალსადენი 1937 წ. გათხარა შ. რუს-
თაეთლის მუზეუმმა ივ. ჯავახიშვილის
ხელმძღვანელობით. წყალსადენის
ნაწილი შემორჩენილია ძვ. სხალტბის
ნასოფლარში, ხოლო ნაწილი მიღვე-
ლისა ინახება საქართვ. სახელმწ. მუ-
ზეუმში.

წყალსადენის სათავე და დასას-

196(რ). წყალსადენის ტრასის დასაწყისისა
და I უბნის გეგმა, I უბნის განაკვეთი



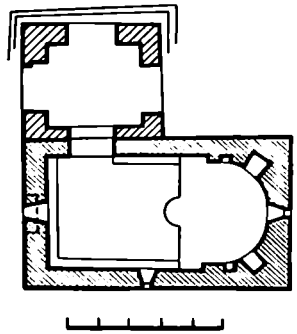

რული მთის ორ სხედასხეა ფერღობ-
 ზეა. წყაროს სათაფიდან გაჭრილია
 დიდი გვირაბი, რ-ის თავში წყალსა-
 ცაია (კედლების სიმაღლე 1 მ). აქედან
 სხედასხეა დონეზე სამი წყალსადე-
 ნია გაყვანილი. ერთი მონასტრისა-
 კენ მიემართება, მეორე სოფ. სხედ-
 ტისაქენ, მესამის მიმართულება გა-
 ურქვეულია. შვენებლობა როდღე გეო-
 შორილოგიურ-ტოპოგრაფიულ პი-
 რობებშია შესრულებული. მიღები
 ნიდავცის რელიეფის უსწორმასწო-
 რობის გამო ზოგ ადგილას ძლიერ
 ღრმად დეცე მიწაში, ზოგან კი მი-
 წის ზემოთ არის. მიღები ერთმა-
 ნეთთან გადახმულია უღლებობა: ერ-
 თის ვიწრო თავი ჩამაგრებულია მომ-
 დევნო მილის მსხვილ თავში. მი-
 ლების ბოლოებს შიგნიდან ხრახნის
 მსგავსი სპირალური წრეხახვი ტყე-
 რა წყალსადენის მთელ ტრიახზე
 (7 კმ) დატანებულია წყალსაცაე-
 ბი, აუხები და საკონტროლო ჭები
 (თანჯირები). მიღების სპ. ღრმა
 0,11 მ-ია, გამტარუნარიანობა - 2,82
 ლ წაშში, 243 000 ლ დღე-ღამეში.

წყალსადენის გაყენის შემდეგ მი-
 სი მოვლა-სატრანსპორტო დასულებით
 4 კომლისათვის „თეთრი შვილი
 მათი“ ქუანჯაღ (წყალსადენის მომე-
 ლელებად) გაისწავლებოლეს და ქაჯ-
 ვიღეს მას წყაროსა“. შიომღვიმის
 წყალსადენი ერთ-ერთი როდღე ნა-
 გებობაა და XII ს-ის საქართველოში
 პილოტექნიკური შვენებლობის გან-
 ვითარების მაღალ დონეზე შეტყე-
 ულებს.

(ს) მონასტრის ქვირდა ქვის გა-
 ლაჯანი („პეტეო მონასტრისანი“).
 გაღვაენი სათაფიდაცუ ნაკვობია იყო.
 მის ტოშკარში უღემდ მცველი მგვა-
 რა. შიოს პირველი მღვიმე გაღავენის
 გარეთ იყო მოქცეული.

(ტ) ჯვრის ამაღლების ეკ-
 ლესია დღას იმ კლდეანი მთის
 წვერზე, რ-ც სამხრ.-აღმ. მხრიდან
 საზღვრავს შიომღვიმის მონასტრის.
 თარიღდება XII ს-ით.

ქელ. დარბაზული (8,5X5 მ), ნაგე-
 ბია ბაგური. შესასვლელი სამხრ-და-
 ნია (დას-ის შესასვლელი ამოქოლი-
 ლია). ნახევარწრიულ დრმა აუსიღში
 სარკმელი, რ-ის ქვემოთ ორი საშუა-
 ლო და ორი მცირე ნიშია. თითო საკე-
 მელი სამხრ-ისა და დას. (ამოქოლი-
 ლია) კედლებზეა. კედლებზე შემორ-
 ჩენილია მოხატული ობის (უ)
 ფრაგმენტები. ნახატს შენარჩუნე-
 ლი აქვს ფურთა სიკაშკაე და ფაქ-
 ტურის სიმკერვე. ფრესკები XIII ს-
 ისაა, თუცა აუსიღში და სამხრ-ის
 კედლებზე უფრო ადრინდელი. მოხატუ-
 ლის კვალიც ჩანს. ყოველ ნახატს ახ-
 ლავს შინაარსის ამხსნელი ასოთ.
 წარწერა. მოხატულობა იატაკიდან
 იწყება. რევისტრები კონთანობრი
 და არტულია. აუსიღის სარკმელში გამო-
 ხახულია ვედრება, მეორე რევისტრ-
 ში თორმეტი მოცუქლის ნახევარ-



196(ტ). ხაერთი ხელი ჩრდ.-აღმ-იდან, გეგმა

ფრაგმენტები (ეს რევისტრი გაღლის
 ჩრდ-ისა და სამხრ-ის კედლებზე),
 მესამე რევისტრში გამოსახულია ე-
 ლენიის რეა ბაშა; ადმ-ის საერკლის
 ქვემოთ - ბაბა მანდილიანი, სარ-
 კმელში ორი დიაკნის ფიგურაა.
 დარბაზში სამხრ. კედლის აღმ. მონ-
 აკეთიდან ჩრდ. კედლის აღმ. მონა-
 კეთიამდე სადღესასწაულო ციკლის
 სცენები: ბარება, შობა, მიტყ-
 ნა, ნათლისღება, ფერისცვალება,
 ლაზარეს აღდგინება, იერუსალიმ-
 ში შეხვლა და ჯვარება. ქვედა
 რევისტრის მხატვრობა ისტ. თემებს
 ეძღვნება, არის ცალკაული ფიგურ-
 რებიც. სამხრ-ის კედლებზე წინას-
 წარმეტყველოთა წელზედა გამოსახუ-
 ლებებია, მათ ქვემოთ ისევ წინას-
 წარმეტყველის მთლიანი ფიგურაა,
 სარკმლის ქვემოთ - წმინდანის ნა-
 ხევარფურა; კედლის ცენტრ. ნა-
 წილში გამოსახულია მესვეტე ორ
 ანგლოზთან ერთად, ხოლო მის გვერ-
 დით, დას. მონაკვეთში - ჯოჯოხეთ-
 თის წარტყვევნა, დას-ის კედლ-
 ზე - ამალღება და სულწმიდის
 მოფენა, ამ სცენების გაყოფი
 სარკმლისა და სულწმიდის მოფენ-
 ის სცენის ქვეშ ნახევარფიგურე-
 ბია. ჩრდ-ის კედელი ძლიერ დაზიან-
 ებულია. კედლის დას. ნაწილში,
 ქვემოთ გამოსახული ნახევარფურაა
 დას. კედლის ნახევარფიგურათა გა-
 გრძელებას წარმოადგენს. კედლის

აღმ. მონაკვეთში კედლის მამათა გა-
 მოსახლებები, მათ ქვემოთ კი მო-
 შირდაირე, სამხრ. კედლის ფიგურა
 მერღდება. ფრესკები ნათელი ფერ-
 ბითაა შესრულებული, ძირითადად
 შეწამულ, თეთრ, მონაცრისფრო-ოქ-
 რასწითელ და შვე ვერებში. ეკლ-
 სიის მოხატულობა შრალია, მოკლე-
 ბულია ხაზოენ დინამიკას.

ეკლესიის ფსადლები დასრულე-
 ბულია მარტივი ლავკარული. ჩრდ-
 თი მიშვენებულია აგურის ორსართუ-
 ლიანი ნაკვეთბა (4,6X3,8 მ).
 პირველი სართული სამი მხრიდან
 გახსნილია სწორკუთხა შეღრმე-
 ბაში ჩასმული დაბალი, შერისრული
 თაღებით. სამხრ. კედელში ეკლესია-
 ში შესახელოდ კარია გაჭრილი. მეო-
 რე სართულზე ოთხივე მხრე მაღა-
 ლი, ვიწრო თაღებით გახსნილია სპ-
 რეკლორა, რ-საც მარტივი ლავკარ-
 დანი და აგურის კონსური ხახუ-
 რავი აქვს.

ბიძლ.: 35.98-100; 135:11,20, ტაბუ-
 ლა LX; 141; 144; 158; 163ა; 262;
 343. ანდლ.-ნ., მ. ო.

ჩარღანი

(წეროვის სოფსაბჭო)

197. ნამოსახლარი, არქივლ. ძ. მღე-
 ბარეობს მესხეთა-გორის სააეტ. გზი-
 ნად მარჯვნივ, 400 მ-ზე. ხელოვნუ-
 რად წარმოქმნილ ვიარაზე (ღიმა
 60 მ, სიმა. 8-10 მ). შეგროებული კე-
 რამ. მასალით ნ. თარიღდება გვიანდ.
 ბინჯჯობს და ადრინდ. რკინის ხა-
 ნით. ძ. ა
 198. ნამოსახლარი დიდგორი, არ-
 ქივლ. ძ. მღებარეობს სოფლის ჩრდ-
 დას-ით 1 კმ-ზე, ვენახებში. მოპო-
 ებული მასალა მიუყუენება ადრინდ.
 და გვიანდ. ბრინჯაოს ხანას. დიდგორ
 ვიარაზე (გორის მკის. სიმა. 6-8 მ, ღიმა
 50-60 მ), როგორც ჩანს, იგი ხახვრ-
 ძლიერ ცხოვრების შედეგადაა წარ-
 მოქმნილი. ნამოსახლარე კულტ. ფე-
 ნები კარგად არის შემონახული. ძ. ა
 199. სამაროშანი, არქივლ. ძ. მღე-
 ბარეობს ნ. მუხაშვილის სახლის გზო-
 ში. თარიღდება ძე. წ. XII-XII სს-ით.

1961 წ. მიწის საშუამოების დროს
 აღმოჩნდა მის მუღებში გადახარული
 ორმოშობარხები. სამარხები და-
 ხინავენდა, რის გამოც დაკარგე-
 ვის წესის დაღვენა ვერ მოხებდა.
 მოპოებულნი არქივლ. მასალა (სამე-
 თუნეო ჩარხზე გამოყვანილი და არა-
 თანაზრად გამოშწერი დახეწილი
 ფორმის თიხის სხედასხვა კურჭული,
 რ-იც შეეკულია ამორადული, კონცენ-
 ტრული ხახვრით, თვეზიფური ორნა-
 მენტები, ცხოველის რქების სტრეზე-
 ბული გამოსახულები; ბრინჯაოს
 მთლიანადსხული კახური ტიპის ხა-

ტყვარი: მასრაგახსნილი ხელშუბის-პირი) სამთავროს, ნარკვევის, თრიალეთის, ნავთლდინა და სხვ. სინკრონული ძეგლის მასალების ანალიზ-გეოგრაფ. ინახება საქართვე. სახელმწ. მუზეუმში.

ბიბლ.: 187. **ბ. შ.**
ციხედიდის კომალქესი,

იხ. ს. ფ. ძეგლი, ციხედიდის კომალქესი

ციხისძირი

(მურანის ხოფსაბუკო)

200. **ქალაქი, არქიტ. ძ.** დგას სოფლის აღმ-ით, იმ მთის ჩრდ.-დას. ფერდობზე, რ-ზედაც ქსნის ციხეა აღმართული. თარიღდება გვიანდ. ფეოდალ. ხანით. კომპლექსში შედის ორი კალთა ორივე ნაგებია რივის ქვით, აქა-იქ კვირპაქის მოზრდილი ღოღები და ბრტყელი აგურიცაა ჩართული. (ა) აღმოსავლეთის ეკლესია დარბაზულია (5,4X4,5 მ) და-

მინაშენის კვლიდა შეიზნევა. შესასვლელი სამხრ-დანაა. საკუროთქველის ნახევარწრიული აფსიდის ღრმზე სარკმელია, რ-ის ორივე მხარეს ნიშებია. დარბაზი გადახურულია კამარით, რ-ის საბჯენი თალი მარტყე კონსოლებს ეყრდნობა. თითო სარკმელი დას. (კამარის კეხზეა მიბჯენილი) და სამხრ. ევლებშია. ინტერიერი შედესილი ყოფილა.

ბ. თ.
201. **ქალაქი, არქიტ. ძ.** მდებარეობს სოფლის აღმ-ით, იმ მთის ჩრდ.-დას. ფერდობზე, რ-ზედაც ქსნის ციხეა აღმართული. თარიღდება გვიანდ. ფეოდალ. ხანით. კომპლექსში შედის ორი კალთა ორივე ნაგებია რივის ქვით, აქა-იქ კვირპაქის მოზრდილი ღოღები და ბრტყელი აგურიცაა ჩართული.

(ა) აღმოსავლეთის ეკლესია დარბაზულია (5,4X4,5 მ) და-

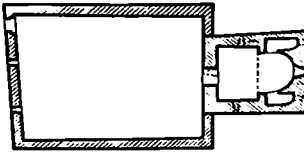
სილია, რ-იც იატაკის საერთო დონიდან 0,4 მ-ითაა ამაღლებული. აფსიდის ორივე მხარეს, კედელში ნახევარწრიული კამარებით გადახურული ძლიერ ვიწრო საღიაკვან და სამკვეთლოა. მათ დაბალი თოლიანი შესასვლელები და აღმ-ით თითო სარკმელი აქვთ. დარბაზი, კამარა და კონქი დაბეტონებულია კირისნარით. სტრიუმყო თალი ერთსაფეხურიან მილბეტრებს ეყრდნობა. ეკლესიას დას-ით გააღვიწიო შემოსილული ეზო (8X10 მ) აკრავს.

(ბ) დასავლეთის ეკლესია დარბაზულია (7,2X5,1 მ). შესასვლელი დას-დანაა. მას არქიტრავით გადახურული მაღალი ზურღლი აქვს. აღმ-ით სწორკუთხა, შეისრულ-კამარაინი საკუროთქველია, რ-იც დარბაზის იატაკიდან 0,4 მ-ითაა ამაღლებული. საკუროთქველში სარკმელია გაჭრილი. სატრიუმყო თალი ერთსაფეხურიან მასიურ კილასტრებს ეყრდნობა. დარბაზი თითქმის კვადრატულია და გადახურულია აგურით ამოყვანილი გვირგვინი გუმბათით, ჩრდ-ით ერთი სარკმელია.

ამ ეკლესიასაც დას-ით გააღვიწიო ეზო (7,6X6,8 მ) აკრავს. შესასვლელი გულანის ჩრდ.-დას. კუთხეში ყოფილა გაჭრილი. სტილისტ. ნიშნებით ორივე ეკლესია გვიანდ. ფეოდალ. ხანით თარიღდება. ეკლესიები სომხურია. **ბ. თ.**
202. **ნასოფლარი, არქიტ. ძ.** მდებარეობს მდ. ქსნის მარცხ. ნაპირზე, ქსნის ციხის დას-ით. თარიღდება ფეოდალ. ხანით. ნ-ის ტერიტორიაზე ნასახლარ ბუდეებს დაახლოებით 1 კმ ფართობი უკავია. **გმ. ჯ.**




— მასშტაბი —



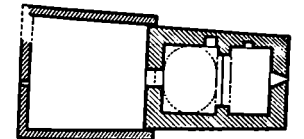
201(ა). დას. ფახალი, გვამა

ზიანებულია — ჩამონგრეულია სახურავის ჩრდ.-აღმ. კუთხე, დეფორმირებულია სარკმლები, ინტერიერში ჩამოცივნილია შედესილობა. დას-ით თალივანი შესასვლელია. ყოველ ეკლესიაში თითო სარკმელია. აღმ-ით ნახევარელიფსური მოყვანილობის აუ-

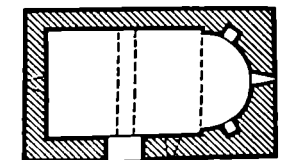
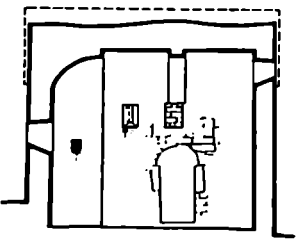

201(ბ). დას. ფახალი, გვამა



— მასშტაბი —



200. **საბრ. ფახალი, გრივი განაკვეთი** საბრ.-კენ. გვამა



203. **მანის ციხე, მტკვრის ციხე, მტკვრის ციხე, კონსტანტიანოპოლი, არქიტ., ისტ. ძ.** დგას სარკინეთის მთაზე, სოფ. ციხისძირის მიდამოებში, მდ-ების ქსნისა და მტკვრის შესაყარაან, ქსნის მარცხ. ნაპირზე. აგებულია 1511-14 წწ. 1939 წ. ციხის გასამაგრებლად მცირე სამუშაოები ჩატარა საქ. სსრ სახკომსაბჭოსთან არსებულმა ზელოვნ. საქმეთა სამმართველო. მთა დაცვის განე-ბამ 1984 წ-დან სპეც. სამეცნ.-სარესტ. საქ. გაერთიანება აწარმოებს გამაგრებით, საკონსერვაციო სამუშაოებს.

1512 ქართლის მეფის დავით X-ის (1505-25 წწ.) უმცროსმა ძმამ ბაგრატი საუფლისწულოდ მურანის და შიდა ქართლის ხადროშის სპასხეობა ითხოვა. სამაგიეროდ კახეთის მეფე ავგოორგისთან შებრძოლვა იკისრა. დავითი დათანხმდა მძას. ძ. ბაგრატ მურანბატონმა საუფლისწულო მამულების მიღებისთანავე აავტ. რიცა ავგოორგიმ ციხის აგების აშბავი გაიგო, წამოვიდა ჯარით და ციხეს აღუა შემოარტყა. აღუა სამ თუნს გაგრძელდა, მაგრამ უშედეგოდ. ავგოორ-

გამ ბაგრატს დაცინვით ღვინო გაგზავნა და შეუთვალა — შენ მუხის ძე ხარ და რამდენი ხანია ღვინოს გემო არ გინახავსო. ბაგრატს კი ჭამი ცოცხალი ორაგული ჰუადა, გაგზავნა ორაგული და თან შეუთვალა — სამი თვეა ქსანზე დგახარ და ორაგული არ გავგვამია. აჰა, ეს ცოცხალი იგეშო. ავეიორგი დარწმუნდა, რომ ციხე უზრუნველყოფილი იყო სანთიკით და სასველი წელით, იღუპა მიხსნა და შუქიქა.

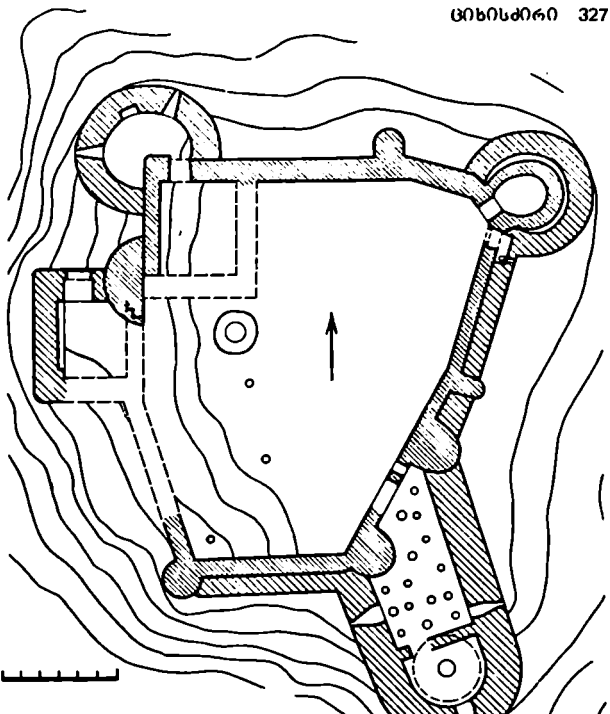
1513 წ. ავეიორგი მეორედ შემოვიხია ქართლს. ბაგრატმა იგი შეიპყრო და მ. ს. ში დაამწყვდილა. „შემდგომად მცირედისა ეპიხსა მოამთვეს ავეიორგი ციხესა მას შინა და მოუღდა“.

1746 წ. ძლიერ დაზიანებული მ. ს. კონსტანტინე მუხრანბატონმა თითქმის ხელახლა ააგო, რაზეც მოგვიხსნის ციხის შესასვლელის თავზე ამოკვეთილი კარგად შემონახული სამშენ. წარწერა: „ძღ ოს მინდობით ჩვენ მუხრანბატონმა სახლთუცესმან კონსტანტინემ აღუაშენეთ ციხე ესე დავსდევით სახელთ კონსტანტინე მცირეთა მბრძოლთა განმანველად რათა მკვიდრი მამულთანი არ წარტყუენილ იქმნენ ქს აქათ რღმე ქეს ულ ღ“.

მ. ს.-ს პირვანდელი სახე შეცვლილი აქვს და ამჟამად სანახევროდ დანგრეულია. ციხე კარგად არის შერწყმული ვარემოსთან. აქედან კარგად ჩანს მდ.-ების მტკვრისა და ქსნის ხეობები. მისასვლელი საშპრ.-დას-დანაა

ციხის პირველი სამშენ. ფენა (1511-14 წწ.) მთლიანად რიყის ქითაა ნაგები, მეორე ფენაში (1746 წ.) აგურიცაა გამოყენებული. პირველი სამშენ. ფენიდან შემორჩენილია გაღავნის კედლების ქვედა ნაწილი (ზოგ ადგილას 7-8 მ სიმაღლის), ბურჯებისა და ორი კოშკის ნაშთი.

ციხის კედლები რელიეფს მისდევს, შიდა ტერიტორია კი სწორია. რელიეფით ნაკარნახევი ციხის გვეგა ჩრდ.-სამხრ.-ის ღერძზე ოდნავ წაგრძელებული არაწესიერი მრავალკუთხედიანი (39,5X26,4 მ). გაღავანი გამაგრებულია სხვადასხვა ფორმისა და ზომის კონტრფორსებით. ციხეს ოთხი კოშკი აქვს. დას-ის კედლის ცენტრში დგას ხუთსართულიანი პრიზმული კოშკი (სიმაღ. 16 მ), რ.-შიც ციხეში შესასვლელია გაჭრილი. კოშკი სანახევროდ დანგრეულია. შემორჩენილია ჩრდ. კედელი (სისქე 1,7 მ) და დას. კედლის ჩრდ. ნახევარი. კოშკის ყრუკედლებიან პირველ სართულზე მოხვედრა შეიძლებოდა მეორე სართულის იატაკში გაჭრილი ხეხელით. კოშკში შესასვლელი მეორე სართულზეა (ამ სართულის სიმაღ. 4 მ-ია, დანარჩენი სართულებისა — 2,0-2,5 მ). იგი გადახურულია შეისრული კამარით (შემორჩენილია ზედა ნაწილი). კამარას კბილანა წყო-




ბის ორი ხაზი გასდევს. მთ ზემოთ ჩასმულია ზემოთ ხსენებული წარწერაში ქვეა სათოფურები, ნიშები, სარკმლები კოშკის კველა სართულზეა, ბუხარი მხოლოდ — შეითხუზე. შეეკეზე სართული ქონგურებიანი ბაიი იყო.

ჩრდ.-დას-ით, გაღავანზე გარედან მოშენებულია ცილინდრული კოშკი (მეორე სამშენ. ფენა). გაღავნის კუთხე შიგ ცილინდრშია

- 203. გუბაშა
- 203. ხაერთი ხელი სამხრ.-აღმ.-იდან





კის ხატი საოთხული საბრძოლო-საცხოვრებელი იყო ბუხრით, სათოფურებითა და სახაბაზნეებით, მეოთხე — ქონგურებიანი ბანი. სამხრ.-აღმ. კუთხეში მდგარი ხუთსართულიანი კოშკი გვემით გრძელი, უწყისო სწორკუთხელია, რ-იც სამხრით მომრგვალებულია. იგი მეორე სამშენ. ფენას განეკუთვნება და გოლავანზე გარედანაა მიშენებული. კოშკის ქვედა სართულის სამხრ.-აღმ. ნაწილში ცილინდრული ფორმის კედლებშეუღისი წყალსაცავი (დაახლ. 30 კუბ მ) და შარანი (15 ქვეერი).

კოშკების საბრძოლო ელემენტები — სათოფურები, სახაბაზნეები, ხალოლები შექმულია განსხვავებული დეკორატ. წყობით. კედლები სხვადასხვა სიმაღლეზე დახრულებულია ნახევარწრიული ქონგურებით. შთქვეშით, 1-2 მ-ის დაცილებით ნისკარტა სალოდებია, უფრო ქვეშით კი — სათოფურები.

ენოში ჰისებრი წყალსაცავი. ციხეს წელით ამარაგებდა წყალსადენი (კერამიკული მილები), რ-იც ქვდს მიჰყვება. წყალსადენის სათავე ციხიდან აღმ-ით რამდენიმე კმ-ზეა.

ბიბლ.: 32; 100; 104; 155; 301:41-46. შ. პ., მუ. თ.

ცოტორას სამაროვანი,

იხ. სოფ. დიღოში, ცოტორას სამაროვანი.

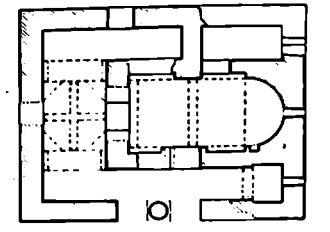
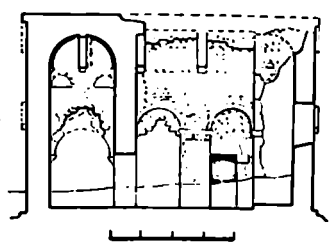
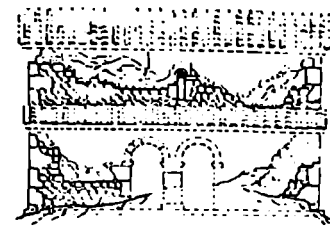
ცხვარიჯამია

(სოფსაბჭოს ცენტრი)

204. დიდი საყვარი, არქიტ. ძ. დგას ხელოვნურ ტერასაზე. სოფლის განაპირას, სამხრ-ით, სახაფლიოსთან. სტილისტ. ნიშნებით თარიღდება VIII-IX სს-ით.

დ. ს. სამეკლესიანი ბაზილიკა (9,2X7,3მ), ნაგებია რიყის ქვით. კონსტრ. ადგილებში გათლილი შირიმის ქვა გამოყენებული, ხოლო კედლის თაღებისათვის — აგური. კლ. ძლიერ დაზიანებულია.

შუა კვლ. გვერდით ეკლესიებთან შედარებით უფრო ფართო და მაღალია. შესასვლელი ორი აქვს: სამხრ. კი კედლის თაღებს შორის და დას. — სიმეტრიის დერძზე. აღმ-ით ნახევარწრიული აფსიდია. ეკლესიის კამარა ვერძობა ორ შეკიდულ საბჯან თაღს, რ-თა კონსოლების პროფილს თაო და დახრილი სიბრტეე შეადგენს. ეკლესიის აფსიდის დერძე თაღიანი პარალელწრიოხლებიანი სარკმელია. მის სამხრ-ით პატარა სწორკუთხა ნიშა. სამხრ-ის ეკლესია გაჭრილია შიგნიდან სწორკუთხა, გარედან თაღიანი სარკმელი. ეკლესიის გრძივ კედლებში ორ-ორი თაღიანი ნიშა.



204. სამხრ ფსალი, გრძივი განაკუთხი ჩრდ-კენ. გავმა

ჩრდ-ის ეკლესიას დამოუკიდებელი შესასვლელი აქვს ჩრდ-დან. აღმ-ით სამკეთლოა. სამკეთლო შუა კვლესიას სწორკუთხიანი ღიობით უკუშირდება.

სამხრ-ის ეკლესიის აღმ. ნაწილში თაღით გამოყოფილია სწორკუთხა სათავის (საყუროხეველი), რ-საც კურთხისებრი კამარა აქვს. საკურთხეველის აღმ. კედელში ერთი სარკმელია, სამხრ. კვლესიის სამხრ. კედლის შუაში სამეკლესიანი ბაზილიკის შთავარი შესასვლელია, რ-იც ორბაღიან თაღებს წარმოადგენს, თაღებს შორის მრგვალი სვეტია. ჩრდ-ისა და სამხრ-ის ეკლესიები ერთმანეთს შუა ეკლესიის დას. კედელზე მიღებული კარიბჭით უკუშირდებიან.

კარიბჭე გვემით სწორკუთხა, იგი გარედან შუა ეკლესიისაგან არ გამოიყოფა და მასთან ერთად საერთო ორფერდა სახურავითაა გადახურულა. კარიბჭის გუმბათი უშუალოდ გუმბათის საფუძვლამდე ასულ ოთხ

203. ქონგურები, მთავარი კოშკის ფრაგმენტი, ხელი სამხრ-იდან, ჩრდ.-დას. კოშკის I სართლის გვემა

შეგრილი. კოშკი ორსართულიანია. შესაშე სართული ქონგურებიანი ბანია. პირველი სართულის იატაკში ქვევრები ჩაფლული, ჩრდ. კედელში კი ბუხარი ჩაშენებული. ორივე სართულს მაღალი სარკმლები აქვს. ჩრდ.-აღმ-ით მდებარე ცილინდრული კოშკი პირველი სამშენ. ფენიდან შემორჩენილია ორი ურუკდლებიანი სართული. მეორე სამშენ. პერიოდში კოშკისთვის ირგვლივ კედლები შემოუშენებიათ. ამით მისი დიამეტრი 2 მ-ით გაზრდილა. კოშ

ტროშს ვერდობა. თუთ ტროშკების სბრტყეები საუფლებით რადენადმე კედელშია შეჭრილი. კარიბზე გვერდითი ნაეებისაენ თითო ფართო თალითა გახსნილი, ხოლო მთავარ კედლისას სწორეთსა შესასვლელით უაეშორდება. კედლისადამ. და ხაზბრ. ფსადლებზე სარკმლები შირტიე სათაურებთა შირთული.

ცხვარკვაშიას ხაშკელხიანი ბილიკა შეკეთად განსხვავდება ამ ტრის სხვა ადრინდ. ნაგებობებისაგან — გვერდითი კედლებისა დამკაეშირებული დასის შემოსახლელი ვაშბათიათია.

205. პაბბარ სხაშლარი, არქიტ. ძ. დგას სოფლის განაპირას, ჩრდ.-აღმ. მდ. თუშის მარჯვ. ნაპირზე. აგებულია VIII-IX სს.

კვლ. დარბახულია (6,5X6,3მ), ნაგებია რიყის ქვით. კონსტრ. ნაწილებში (კონქის თალი, შესასვლელის თალი, აფსიდის კუთხეები) კარგად გათლილი შირიმის ქვითა გამოყენებული. ძლიერ დაზიანებულია: ნანგრეულია კაშპარა, დანგრეულია ჩრდ. კედლის მნიშვნელოვანი ნაწილი, მთლიანდაა დანგრეული კარიბზე, ფსადლებზე ამოცეცილია ხაიბე ქვებ. — კედლისას აღმ-ით სწორად მოშვეკვალბული აფსიდი აქვს. აფსიდის თალი და კონქი დაღსებულია. კონქის თალის ქვებსბა შირიმის თარსებრი იმოსტებია. საკურთხეველში, ხაზბრ-ი და დას-ით, გაჭრილია თითო სწორეთსა, პარალელურ-წითლბებიათი, ბრტყელი ზღუადრით გადახებული სარკმელი. კუეისას ხაზბრ-ით მოღ სიგრძეზე მიშეხებული ქიწინა ვიწარ ხათავსი-თანხარი, რ-იე კუეისას ვიწარ თალივანი შესასვლელით უაეშორდება. მათსიას ნახვეარკრული კამარით უფილა გადახებული (შემორჩენილია კამარის ქულის ნაწილი კედლისის ხაზბრ. კედელზე).

206. 78. შარნიამის პაქსერა, არქიტ. ძ. დგას სოფლის ძე. ცენტრში. აგებულია XIX ს.

კვლ. დარბახულია (10X6 მ), ნაგებია რიყის ქვით. კუთხეებში და კარიბების საპირეებლ შირიმბა გამოყენებული. კვლ. ვადაკუებულია. ხაზბრ. კედლის დას. სარკმლის ადგილას გაჭრილია შესასვლელი, ჩრდ. სარკმელი ამოყოლილი, დარბახი გადახებულია ხის ბრტყელი კვრით. შესასვლელი დას-დანაა. აღმ-ით ნახვეარკრული აფსიდა. საკურთხეველი დარბახისაგან არ არის გამოყოფილი. აფსიდში ერთი თალივანი სარკმელია, რ-ის ორივე შპარეს თითო თალივანი ნიშია. დარბახის გრძე კედლებში გაჭრილია ორ-ორი შიგ-სიჩრდან თალივანი, ხოლო გარედან სწორეთსა ხარკმელი. ფსადლებზე

ხარკმელი დასრულებულია პირი. ხაზზე დაურდობილი თალივანი ზოლი. დას. ფსადზე, შესასვლელის შირარბების თალივან არეში რელიეფური ჯვარიაგამოსახული. ფ. თ.

ბალსი (წილნის ხოხბაქო)

207. პაქსერა, არქიტ. ძ. დგას სოფლის ჩრდ-დას-ით, ხსახვლაზე. სიკონსტრ. ნიშნებით ვიანდ. ფორ. ხანით თარიღდება.

კვლ. დარბახულია (9,2X5,1 მ), ნაგებია ქვიშაქვითა და რიყის ქვით. მოკვიანებით განახლებული კონსტრ. ნაწილები (შესასვლელის თალი, დას-ის ხარკმლის თალი და წარისღებში) აგურილია ამოყვანილი. ძლიერ დაზიანებულია: ნაშენკრულია კაშპარა, კედლები ნახვეარკმელა შემორჩენილი. შესასვლელი დას-ითა და ხაზბრ-ითაა. ორივე სწორეთსა და ჩასმულია შეისრულთაიან აფსიდებში. აღმ-ით ნაღისებრი აფსიდა. აფსიდის აღმ. კედელში თალივანი სარკმელია, რ-ის ორივე შპარეს სხვადასხვა დონეზე ორ-ორი სწორეთსა ნიშია. კუეისის გრძე კედლებზე ხაზბრით თალის ქულის დონეზე კამბრებში დასრულებული ჰი-დასტრია. კამბრების პროფილს ვიწარ თალი და დახრილი სობრტყე შეადგენს. აღმ-ისა და ხაზბრ-ის ფსადლებზე სარკმლის ზედა ხაიბე ჯერის მკაეებს წყშმის. სარკმლის სობრტყე და ჯერის მკაეები დივიტი უწვევტადაა შირარბებული, ხოლო თუთი ხაიბე და ჯერის მკაეები დაფარულია გეომეტრული ორნამენტით. ფ. თ.

208. ნაშოსახლარი, არქიტ. ძ. მდებარეობს სოფლის ხაზბრ-აღმ-ით, მდ. ნარკვეისას ნაპირზე, გორაზე. თარიღდება I-IV სს-ით. 6. გათხარა იამ ინ-ტის მამ-მ (ხელმძღვ. ა. ბოხოჩაძე). გორა (300X200 მ, სიმა 56 მ) ვაკეა აბრატული და შემოვლებული აქვს ალიზის აგურიით ნაგები ვალაენი. გორაზე აღმოჩენილია ასვეე ალიზის აგური ნაგებ და კრამბრით გადახებული შენობათა ნაშობები. მ. ა.

209. ნაშოსახლარი, არქიტ. ძ. მდებარეობს სოფლის ჩრდ.-აღმ-ით, მდ. ნარკვეისა და სოფ. ვრდას შორის. თარიღდება შუა და გვიანდ. ფორ. ხანით. 6. გათხარა იამ ინ-ტის ექსპედიციამ (ხელმძღვ. ა. ბოხოჩაძე). შის ტერიტორიაზე აღმოჩნდა რიყის ქვის ნაგებ შენობათა ნანგრეები და სხვადასხვა დანიშნულების თიხის ქუჭრის ფრაგმენტები. მასალა ინახება ნასტაციის არქეოლ. ექსპედიციის ბაზაზე. მ. ა.

210. ხაზბრ-იანი, არქიტ. ძ. მდებარეობს ნარკვეის ხევის მუხარანის

კელთან შეერთების ადგილზე. თარიღდება ძე. წ. II ს-ითა და ახ. წ. IV-VII სს-ით. იამ ინ-ტის არქეოლ. ექსპედიციამ (ხელმძღვ. ა. ბოხოჩაძე) გათხარა ელირისძე. ხანის ორბოსმარბი და ადრინდ. ფორ. ხანის თიხის ხარკუთავი. მასალა ინახება ნასტაციის არქეოლ. ექსპედიციის ბაზაზე. მ. ა. 211. ბალსი, ნაქალაქარი, არქეოლ. მონძე. ხელნაწ. ძ. მდებარეობს სოფლის აღმ-ით, მუხარანის კვლზე, მდ. ნარკვეის ორივე ნაპირზე. თარიღდება ძე. წ. II-ახ. წ. VIII სს-ით.

მოსახლეობა თედაპირეულად მდ. ნარკვეის მარჯვ. ნაპირზე მდებარე ძალიის გორაზე (ფართ. 5-6 ჰა) დასახლებულა. ანტ. ხანამ, ძე. და ახ. წ. თარიღებების მიჯნაზე, გახდლილი მოსახლეობის ნაწილი მდ. ნარკვეის მარცხ. ნაპირზე გადასულა ხაცხოვრებად და აქ, ვაკეზე დიდი ნახაბლება წარმოქმნილა; რ-იე, როგორც ჩანს, ქალაქის არისტოკრატულაშ ხარბობადადგება. ძალიის გორაზე აღმოჩნდა ალიზის აგური ნაგები, ბრტყელი და ღარისებრი კრამბრებით გადახებული, შირინანი საცხოვრებელი ნაგებობანი, რ-ებზე ნაქალაქარის ტერიტორიაზე გათხარა მ-ების თანადრეულია. გორას შემოვლებული ქვირა ალიზის გადავანი.

ნაქალაქარი 1971-82 წწ. გათხარა იამ ინ-ტის ნასტაციის მცხეთის რ-ის არქეოლ. ექსპედიციამ (ხელმძღვ. ა. ბოხოჩაძე). 80-იან წლებში I ნახვეარბი სიეც. სამეცნ.-სარკმტ. ხაწ. გაერთიანებმა ტამარს ვაკუეა შინის პავილიონი (ავტორები: ა. სოლომონშვილი, დ. დოთუნაშვილი), გამაგრდა მშობაიე.

ნაქალაქარზე გათხარა ტაძარი სასახლის (ტამარი, ხსახვლა, ახანოა) და ბანარო კომპლესები. ბანარები ნაშუბი რიყის ქვითა და დუღბლით, ყველა სხვა ნეგებობა — ალიზის აგური. ტამარ-სასახლების კედლები შიგნიდან აგური, ზოგჯერ კი სუფთა კირხსნარითა შეღსილი. ყველა ნაგებობა გადახებული უფილა კრამბრით. დიდი რაოდენობით აღმოჩნდა კერამ. მასალა, სარკმლის შინის და შინის ქუჭრის ნატეგები, ლითონის ნიეგები და ა. შ. მოპოებული მასალა ინახება საქათვ. ხსახვლ. მუზეუმში, მცხეთის მუზეუმსა და ნასტაციის ექსპეცდ. ბაზაზე.

(ა) ტაძარი გვემთ სწორეთსაა. შედგება დარბახისა და რადენიმე დიდი სენაისაგან. დარბახს ხაზბრ შესასვლელი ხაზბრ-ით ქიწინა ზღუდრის წინ, ვისი შპარეს ტუეიხა და ქვიშაქვის გათლილი ქვიშით მოგებული მოედანი (4,9X2,75 მ).

ღარბაზის (ფართ. 48,6 კვ მ) იატაკის (ბ) მოზაიკა (თარიღდება ახ. წ. II ს-ით) თორმეტი ფურის კენჭებისაგან არის შედგენილი. კვლების გასწვრივ იატაკს შემოვლებული აქვს შეღარბით მსხვილი კენჭების მოზაიკური არშა (სივ. 0,45-0,7 მ), აღმინა და დას-ის კვლების გასწვრივ, არშების შიგნით რომლებით შევსებული შიგნითა (4,8X1 მ), შეზღვევითელი არშით გამოყოფილი ზოლი (სივრ. 3,35 მ, სივ. 0,35 მ), რ-იც მცენარეული ორნამენტითაა დაფარული.

მოზაიკის შუა ნაწილი, რ-საც შემოვლებული აქვს სამხაგი არშა, ფართო ტოლკვლევიან ჯვარს წააგავს პირბ. მკლავის ცენტრ. ნაწილში სიუეტური კომპოზიციაა: ვაზის ბეიენის ქვეშ ტახტზე ზის დიონისე, მას მარჯვნივ არიადნე უზის. გამოსახულებებს ბერძნ. ასოებით აქვთ მიწერილი სახელები. ორივეს გულამოღებული ტანსაცმელი აცვია. თავი შემკული აქვთ ვაზის ულორტებისაგან დაწნული გვირგვინით. არიადნეს მარჯვ. გამომღ ხელში სიუხვის ყანკი უჭირავს, მარცხ. ხელით ტახტს ყურდნობა. დიონისეს მარჯვ. ხელი არიადნეს მხარზე უდევს, მარცხ. ხელით ისიც ტახტს ყურდნობა. არიადნესა და დიონისეს შორის გამოსახულია ვაზის ულორტებითა და ხეიარაულავებით შემკული ტრისი (დიონისესა და მისი თანამგზავრების კვერთხი). ასეთივე ტრისია აღმართული დიონისეს მარცხ. ნივ. დიონისეს მარცხ. ნივ. პროფილში გამოსახულია ღეთაება პანი. მას წლიქებითანი ფეხები აქვს და ირიბად გაჭრილი მოკლე ტანსაცმელი აცვია თავი შემკული აქვს ვაზის ულორტებისაგან დაწნული გვირგვინით, ხელში საღამურების დასტა უჭირავს. არიადნეს მარჯვნივ ბრტყელ ხაღვარზე დგას ოვლური საშუფა მავიდა, რ-

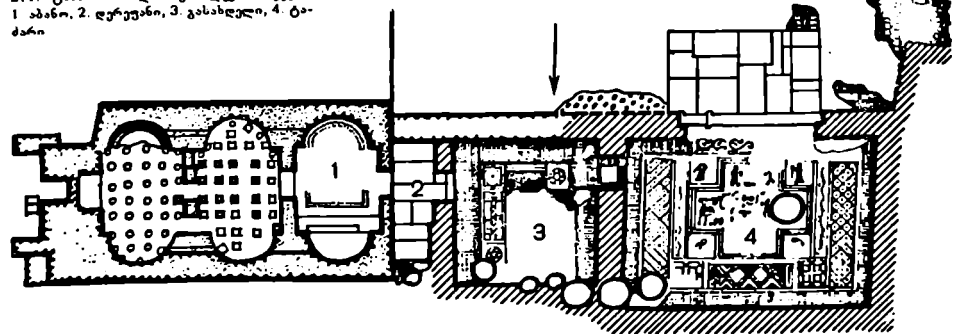


ის ფეხები ბრტყალებითანი თათით მოვლებდა. მავიდაზე დიონის ბერძნ. სასმისები - კლიკები აწყვია. მავიდას მარჯვნივ იატაკზე დგას დიონის პურჭული - ოინობოია. დიონისესა და არიადნეს თაგზე, ხეიენის ზევით, ჯვრისმავგარი გამოსახულების ვერტ მკლავის ზედა ნაწილში, ვრძელტანსაცმლიანი ახალგაზრდა ქალია გამოსახული. მარჯვ. ხელი მკერდზე აქვს მიღებული, მარცხენაში ქნარი უჭირავს. მოპირდაპირე მხარეს გამოსახულ ქალს (დაზიანებულია) ვრძელი ტანსაცმელი აცვია, ორივე ხელში საყრავები უჭირავს. ამ გამოსახულებებს შორის ფეხების გასწვრივ ო-

211(ბ). ფრაგმენტი

სტრიქონიანი ბერძნ. წარწერაა: „გაიბსენე პრისეკ რომელმაც ეს გააკეთა“. დიონისესა და არიადნეს ქვეშ ვერტ მკლავის ზედა ნაწილში გამოსახულია ბერძნ. დიონის პურჭული - კრატერი, აქვეა დაზიანებული ბერძნ. წარწერა და ცხოველის (ძალის) სხეულის ნაწილები (მკერდი და ფეხი). ჯვრისმავგარი გამოსახულების პირბ. და ვერტ. მკლავების გადაკვეთით წარმოქმნილ მარცხ. ზედა კუთხე-

211. ტაძარ-სასახლის კომპლექსის გეგმა: 1 აბანო, 2 ღერეფანი, 3 გასახლეო, 4 ტაძარი



ში მოვეითალო-მონაცრისურო ფონზე უფროსანი ვაბუკის გამოსახულება, რ-საც შემდეგ ხეხულზე წამოსხმული აქვს მოსახსამი და ხოლით ხაყვე კალთი უჭირავს. მარჯვ. ზედა კუთხეში მოთეთრო ფონზე გამოსახულია გრძელტანსაცმლიანი ძალი, რ-საც მაჯისმდე გადადებული აქვს ურთომავისმგერი იპქრები, მარცხ. ხელი შეკრდთან აქვს მიტანილი, ხოლო მარჯვენაში დანგარი უჭირავს. დანგარზე გიჩრი (სიუხვისა და მარადისობის სიმბოლო) დევს.

ჯერისმგავარი გამოსახულების მარცხ. და მარჯვ. ქვედა კუთხეებში ერთმანეთის პირდაპირ გამოსახულია ურთოსანი ღვთაებები (დაზიანებულია). მათ თავი სუროს გვირგვინით აქვთ შემკული, ხოლო უბრლებუ ბაჟთა აქვთ გადატყორილი. ორივეს ხელში ხორბლის თვითავეები უჭირავს.

ტაძრის შესახველში კედლის გასწვრივ, კარის წინ, დაკბილი არ-შიით შემოვლებულ ფართობზე გამოსახულია ეახის რქები და ზეიარა უღე-ვებები, ბროწულის ულორტები და ნაყოფი. აქვეა ეახის ულორტების გვირგვინით შემკული კაცის თავი, რ-საც ეახის რქები ნიკაიის ქვეშ აქვს ამოღებული. მოხაიკის დანარჩენი ნაწილი გეომეტრიულ და მცენარეულ ორნამენტს უჭირავს.

მოხაიკაზე წარმოდგენილი გამოსახულებებისა და თვით ნავეების ხასიითი შეიძლება ეივარუდით, რომ ეს იყო დიონისეს ტაძარი, სადაც დიონისეს კულტთან დაკავშირებული რიტუალი სრულდებოდა.

ტაძარში კიდევ ოთხი და დიდი და რ ბ ა ს ი ა (მ. შ. უიღდესის ფართ. 85 კვ მ). მათი იატაკი და კედლები გაიჭი უყოლია შეტესილი. კედლები - მოხატულია. უველა დარბაზში გამართულია დაბალი სამსხვერპლო-სა-კურთხველი.

(გ) ს ა ხ ა ხ ლ ს ა გ ა ნ შემორ-წენილია მხოლოდ ფასადის კოლონების მახუტის ქვისაგან გამოკეთილი ბაზისები, რ-ებზე ერთი დაედაა ნამწკრივებული ტაძრის დას. მხარის გაგრძელებაზე.

(დ) ა ბ ა ნ ო გვეგვით ოვალური და სამი, ერთმანეთთან კარიბ დაკავშირებული, ცხელი, თბილი და ცივი განუ-ბისაგან შედგება. ცხელი და თბილი განუ-ბების იატაკი კოლორი-უერის სვეტებზეა დაკეული. კოლორი-უერის თითოეულ განუ-ბაში ხიგრ-ძეზე 9, სიგანაზე 5 მრგვალი ან ბრტველი აგურით ამოყვანილი ან კირხსნარით შეკვეშირებული სვეტი დას. სვეტების თავზე დევს კერამი-კული უილები (0,58X0,05 მ), რ-ებზეც დასხმულია პირდაპირი ხსნარის 0,12-0,15 მ სისქის უენა. ცივ განუ-ბაში ჩრდ-ით, მომრგვალებულ ნაწილში მოთავსებულია აბაზანა. ამ განუ-ბის იატაკზე უერადი მოზაიკით გამოსახულია დელფინის თავი, ხლის ნივარა, ბაღე და თევზები. მოზაიკის შუა ნაწილი დაზიანებულია. ცივი აბანო კარით უკავშირდება ვათილი ტუვისიატაკიან დერეუანს (6X1 მ), საიდანაც შეიძლება გასახველში (ფართ. 22,7 კვ მ) მოხვედრა. გა-სახველის მოზაიკური იატაკი შემკუ-ლია გეომეტრიული ორნამენტით (რო-მებში, შედგენილი ვარსდლები, წრე-ხაზები და ა. შ.) გასახველი კარით (სიგ. 1,05 მ) უკავშირდება ტაძრის დარბაზს.

აბანოს კომპლექსში შემავალი ნავე-ბობების ნაშთები სხვადასხვა სამ-შენ. პერიოდს განეკუთვნება. ატრიუ-მი და ტაძარი I-II სს-ით თარიღდება, ხოლო აბანოს მთელი კომპლექსი -



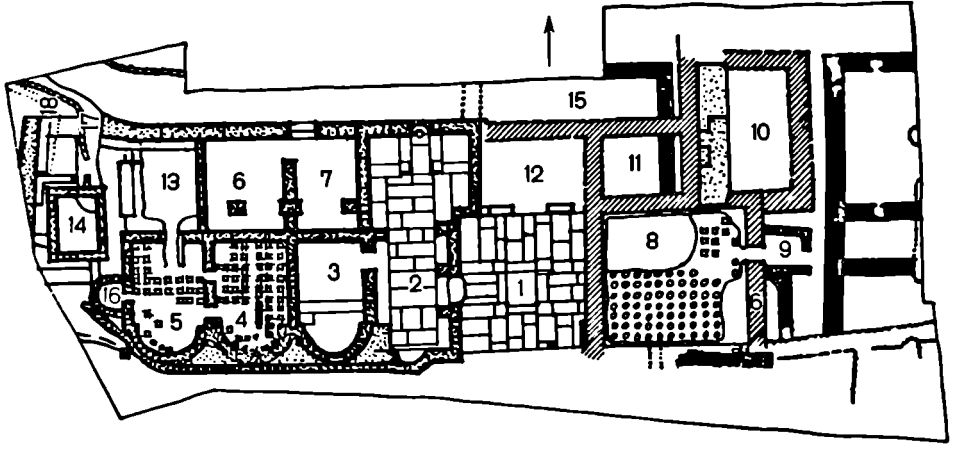
211(დ). ფრაგმენტი


II-IV სს-ით. აბანოს კომპლექსი და-შენებულია უფრო ადრეული ხანის ნა-ვებობებზე, რ-ებზეც მშენებლებს მოუს-წორებიათ და შემდეგ დაუწყიათ აბა-ნოს კომპლექსში შემავალ ნავებობა-თა მშენებლობა.

(ე) ა ტ რ ი უ შ ი გვეგვით ოთხ-კუთხაა (1,75X6,95 მ), მოგებულია

211. აბანოს კომპლექსის (I-IV სს.) გვეგვა: 1. ატრიუმი; 2. სტაძარი განუილდება; 3. 4.5. აბანოს განუილდება; 6. 7. სენაე-ბი; 8. გასახველი; 9. ცესხურაგობის სე-

ნაკი; 10. მოსახველი; 11, 14, 17, 18. წაღ-სადენები და წლის რეზერვუარი; 16. სე-ვაძლე მილი





211(ე.ც) ხაერთი ხელი

ერთმანეთთან მიჯრით მიწყობილი, გათლილი ტუვისა და ქვიშაქვის დიდი ქვებით. ატრიუმის ცენტრში ბორღიერთი (სივ. 0,52 მ) შემოვლებული მადრეკნის აუზის (2X1,8 მ), რ-ის ქუბურებში აღმართული ყოფილა ოთხ-კუბა კოლონები; შემორჩენილია კუბის ქვების ცენტრში, ერთმანეთი-ხაგან 0,3-0,32 მ დაშორებით ამოკვეთილი ფოსტები (4X4X5 მ). აუზის ხაზში, აღმართული ყოფილა საინტერლოო ჰაბა (სიღრმე 0,45 მ).

ატრიუმის დასთი ღვავ ბგებით სწორკუბის (ე) ტაძარი (9,95X X2,6 მ), რ-ის გათლილი ტუვის დიდი ქვებით მოვებული იატაკი ატრიუმისაზე 0,15 მ-ით მაღალია. ტაძარი ღვავ გათლილი ტუვის დიდი ქვებით ნაგებ ცოკოლზე. ტაძრის ჩრდ. ნაწილში კოლონებიანი წაგრძელებული მიანაშენია, რ-ში რამდენიმე დეკორაციის ქანდაკება ყოფილა აღმართული.

(ზ) აბანო რამდენიმე ტიპისა და ხაზი - ცივი, თბილი და ცხელი - განუ-ბისაგან შედგება. სამოვე განუ-ბის საშხრ-ით ნახევარწრიული აფსი-დი აქვს. აბანოს განათობი სისტე-მა - ჰოპოაუსტი მიწაშია მიწყობილი და ნაგებია რიყის ქვითა და დუღაბით. ცივი აბანოს (6,3X3,65 მ) თითქმის ნახევარი, აფსიდის მხარეს აბანოს

(სივრ. 2,75 მ) უკირავს. აბანოს ჩრდ.-დას. კუთხეში შემოვლებული მოედანია (0,8X0,4 მ) იატაკი თიხის მილია დატანებული ნახშირი წელი-სათვის. თბილი აბანო (6,5X3,95 მ) ცივი განუ-ბის დას-ითა და მას კართი (სივ. 0,95 მ) უკავშირდება. თბილი და ცხელი (6,4X3,8 მ) განუ-ბების იატაკის ქვეშ კოლონურია, რ-შიც კირხსნარი შეკავშირებული სხვა-დასხვა ზომის, ოთხკუბა და მრგვალი აგურით ნაგები სვეტების (სივრგმეზე - 11, სივანუზე - 7) რი-გია. სვეტებს ზემოდან დაფარე-ბული უმონდა კერამ. ფილები და ტუვის გათლილი ქვები (0,6X0,6X X0,5 მ), რ-კუბზედაც დასხმული იყო ჰიდრაულიური კირხსნარის 0,12-0,15 მ სისქის ფენა (აბანოს იატაკი). ცხელი აბანოს კედლებზე, კედელსა და მასზე მიმაგრებულ ფილებს შორის ვერტიკალურად ჩადულაბეჭდული თიხის მილები (ღიაშ. 0,15, სივრ. 0,49 მ). ამ მილებით ცხელი აბანოს ჰოპოაუსტიდან ცხელი პარი მიედინებოდა და აბანოზე მთელ აბანოში. ფილები კედელზე მაგრდებოდა შევრილებით (სიშ. 0,05-0,09 მ).

აბანოს თბილსა და ცივი განუ-ბებს ჩრდ-ით მიშენებული აქვს აბანოსაგან ყურკედლით გამოყოფილი ორი მონ-ღილი სათავსი, რ-ებსაც შესახველი ჩრდ-ითა აქვთ. ცხელი განუ-ბის ჩრდ-ით ცეცხლღარის სათავსია (4X2,8 მ). იგი რიყის ქვითა და დუღაბით ნაგე-ბი კარგად შედგენილი საცეცხლე არ-ხით (სივრ. 2,8 მ) უკავშირდება ცხელი აბანოს ჰოპოაუსტს, რ-ის დას. კე-დელში გაკეთებულია ჰრილი (სივ. 0,5 მ). ამ დეკლზე კედელს გარედან მიშენებული აქვს რიყის ქვით, ოთხ-კუბა აგურითა და დუღაბით ნაგები საცემდე მილი (ღიაშ. 2,7 მ). საე-კედლე მილის ჩრდ-ით სწორკუბის აუზია (4,4X3,3 მ), რ-საც ჩრდ-ის მხრიდან წყალსადენი უერთდება. წყალსადენი ნაგებია რიყის ქვით, ტუ-ფით და დუღაბით. ყოველ 40-50 მ-ზე თანგრძლივ გამართული. ამ წყალსადენ-ზე ზემოდან დადუღაბებულია მეორე წყალსადენის თიხის მილები. აბანოს კომპლექსის ჩრდ.-დას-ით ტუფით, რიყის ქვითა და დუღაბით ნაგები უფ-რო ადრეული ხანის წყალსადე-

ნი ა, რ-ის თავზეც ერთმანეთთან შე-დუღებული ტუვის ცილინდრული მი-ლებისაგან შედგენილი მეორე წყალსა-დენია გამართული.

აბანოს ვ ა ს ა ხ ე ლ ი (7,7X8,1 მ) ატრიუმის აღმ-ითაა მისი იატაკი (შე-მორჩენილია გასახველის ჩრდ.-დას. ნაწილში) იხეთივეა, როგორც თბილი და ცხელ აბანოებში. ჰოპოაუსტში თითოეული სვეტი აგებულია ცხრა მრგვალი და ცხრა ოთხკუბა აგური-თა და კირის ხსნარით. სივანუზე სვე-ტების 12, ხოლო სივრგმეზე 13 რიგია.

გასახველის აღმ-ით ცეცხლღარე-ლის სათავსია (2,8X1,9 მ). აქედან ხა-ცეცხლე არხი (სივ. 0,75 მ) გადის გა-სახველის ჰოპოაუსტში. ცეცხლღარე-ლის სათავსში დიდი რაოდენობით აღმოჩნდა აგურის, კრამიტის, ჰურჭ-ლის ნატეხები და ასამდე თიხის პატარ-ა ჰურჭი.

გასახველის ჩრდ.-აღმ. კუთხეზე მიშენებულია მ. ს ა ც ე ლ ი (6,5X X5,2 მ). მისი დას. კედლის გასწვრივ კირხსნარი მილესილი ზოლია (1,7X X6 მ; მოსაყდელიდან გასახველში შესახველზე?).

მ-ის მიდამოებში მიკვლეულია ნა-ქალაქარის დროინდელი სამი (თ) ს ა მ - ა რ ო ე ა ნ ი. აქედან მდ. ნაქკავის მარჯვ. ნაპირზე მდებარე სამაროვანი, მის მიდამოებში შემოხვევით აღმოჩე-ნილი მიდრეული ინტერპარის მიხედ-ვით, არისტოკრატულ ფენას უნდა ეკუთვნოდეს. სამაროვანზე ჩატარდა მხოლოდ საღებურეო სამუშაოები. აქ უმეტესად ორმოსამარხებია. არის ხის სატოვებელი და კრამიტსამარხებიც.

ნაქალაქარის ტერიტორიაზე 1971-82 წწ წარმოებული გათხრების შედე-გად აღდგინდა, რომ აქ სამკობლ ძლიე-რი დასახლება არსებობდა ძვ. წ. I ს-ში. ამ დროის ნაგებობათა ნაშთები მოქცეულია ტაძარ-სასახლისა და აბან-ოს კომპლექსის ქვეშ. ამ ნაგებობის თანდროულია მათ დონეზე აღმოჩე-ნილი წითლად ანგობირებული პირნა-კვილი, შავდ გამოშვარია და უღელ-პირაპირადებული ნაგებობა. მშენებლობაში ხაზი სხის აგურისა გა-მოყენებულია: 0,52X0,09-0,1 მ (გვებ-დება ვეულაზე უზირად), 0,48X0,48X X0,12 მ; 0,58X0,58X0,6 მ) ნაგებობების გადასახურად გამოყენებულია ბრტყე-ლი გვერდებეკვილი და დარისგბრი ე. წ. კურტის კრამიტები. გვებდება იხეთი ღარკრამიტიც, რ-საც თავი შე-სამჩნევად ეწირა აქვს, ბოლო ეკ უარ-ით. ძალიერი კრამიტი ფორმითა და სიდიდით გვიანდ. ანტ. ხანის კრამიტს ჰავეს, ტლანქია, ზოგჯერ თიხაც არაა განდევნილი, გამოწვის ხარისხი და-ბალია და არც შედებილია. ამ სხის კრამიტი გაკრცელებული უნდა ყოფი-ლიყო თაბაქის არსებობის უკანასკ-ნელ პერიოდში (გვიანდ. ანტ. ხანის ბოლო).

ადრეული ხანის ნაგებობების

211. დაწყვილი პეილიონი



ბრტველ გვერდბაქეცილ კრამიტებს გარეთა კუბების ჩათლილ-ჩასწორებულ აქეთ, დარისებრი კრამიტები კი ქიმებიანია. აველა წითლად არის შეღებილი. კრამიტებზე გხევივით სხვადასხვა სახის ნიშნებს. ამ ფენის კრამიტები ძვ. და ახ. წელთაღრიცხვების მიჯნაზე და ახ. წ. პირველ სს-ში იყო გაჯერვლებული.

გაითრებიტ მოპოვებულ მასალებს მიხედვით შეიძლება დაავსკენა: ქალაქმა ძვ. წ. II ს-დან ახ. წ. VIII ს-ის 30-იან წლებამდე იარსება. განვითარების უმაღლეს დონეს ახ. წ. I-III სს. მიაღწია. IV ს-ში განადგურდა და მის ტერიტორიაზე ცხოვრება დროებით შეწყდა. VI-VII სს-ში აქ უღიმღამო ცხოვრება კვლავ გაგრძელდა, ხოლო VIII ს. 30-იან წლებში ქალაქი საბოლოოდ განადგურდა მურვან ყრუს დაშრობის დროს.

ნაქალაქარის ტერიტორიაზე გაითრებიტ გრძელდება.

ბიბლ.: 42; 49; 51; 135:13, 21-22, ტაბ. LXXV-LXIX; 283. ბ. ა.

ძმშენი

(სოფსაბჭოს ცენტრი)

212. ძმშენი, სოფელი, ისტ. ძ. მდებარეობს შდ. მტკვრის მარჯვ. მხარეს, თრიალეთის ქვეყნის ჩრდ. კალდის ბორძი.

ძ. (ძაგუი, ძეგუი) არქეოლ. მასაღის მიხედვით ანტ. ხანაში უკვე დასახლებულია. ძ-ზე გადიოდა მნიშვნელოვანი გზები, რ-ებიც ეროის მხრივ შიდა ქართლს ქვემო და ზემო ქართლთან, ხოლო მეორეს მხრივ ზარს შთასთან აკავშირებდა. ძ-ში ბუდელებსი დროიდანვე ყოფილა საბაგო (ნ. ბერძენიშვილი), რ-საც მნიშვნელობა შუა საუკუნეებშიც არ დაუკარგავს. XII ს-ში ძ. საკათალიკოსო სოფელია და სვეტიცხოვლის სასარგებლოდ გარკვეული გამოხალალები ყვისრება. ამასთან სვეტიცხოვლის ჟეოდ. დამოკიდებულებაში მილიონად ძეგვის თემი — „ერთობლივ ძეგველებში“ მოქცეული და არა ცალკეული გლეხური კოლები. „ერთობლივ ძეგველებში“ საკათალიკოსო დროში ქვეშ ყოველთვის საუეთესო საშხ. რაზუს ავენედნენ. ვახტანგ VI-ის 1720 წ. საბუთის მიხედვით XVIII ს-ის I ნახში ძ-დან საუეთესოდ შეიარაღებული 50 მეოთხე გამოიღოდა, რ-ის 2/3 მხედარი იყო. ასეთი საშხ. რაზმის გამოყენისათვის სოფლს ძლიერი ეკონ. საფუძველი უნდა ჰქონოდა.

(ა) XVI ს-ის 60-იან წლებში ქართლის მეფე სიმონმა თბილისის ყოზილშაშისაზგან განათავისუფლება დაიასახა მიზნად. ქართლებების დასამარებლად კახეთის მეფე ლევანმა დიდი რაზმი გამოგზავნა თავისი ვაჟის გიორგის მეთაურობით. ქართლ-კახე-

თის შეერთებული ლაშქარი ციხედლის (ახლანდელი რკ-ჯ. სადგ. ძეგვის მიღამობებში) დაბანაკდა. მუხომ გვერდიან დაუნებული გუშაგის უკულისურობამ მტერს დასულვება მისცა მოულოდნელად ნახსმობა თვის ქარბეულია ბანაკს. მიუხედავად ამისა ქარბეულია მტერს შამკური წინააღმდეგობა გაუწიეს და დიდი ზარალიც მიყენეს. ყიზილბაშთა ლაშქარი განჯის ხანის სარდლობით ერთიან იერიშზე გადავიდა. არც ამან შეკერიო ქართულია ვარი, მაგრამ ბრძოლაში დიალმა კახთა მეფის ვე გიორგი. კახელები მომაკვდა უკლისწულს მძიცივიდნენ და ბრძოლა შიატკვლის ბრძოლის ბედი ყიზილბაშთა სასარგებლოდ ქარიშობათა.

ქარბეულია შუან დაიხიეს. შრავალი ქართველი გაცუნდა. თვითონ სიმონ მეფემ ხმლით გაიკავა გზა და ვორში ავიდა. თბილისის განთავისუფლება ანტ. ტრედავი ვერ მოხერხდა.

(ბ) ძეგველები ხშირად გამოიღონენ შონსატრის განმეგებლისა და ძეგვის მოურავის თვინებობის წინააღმდეგ. XVII ს-ის II ნახ-ში მათ უარი თქვეს კულუხის გადახდაზე გადიდებული ერთეულით „დიდი კოით“ და შოთხოვეს „თორმეტიანი კოის“ დაწესება. ამასთან კათალიკოსი უნდა მოეშალა „ასახსაბუ ძეგვის თავს“ და განთავისუფლებინა ძეგველები შონსატრის განმეგებლების სასარგებლოდ ქერისა და შურის გამოხალალებისაგან კათალიკოსმა შეასრულა ძეგველების შოთხოვნა — დაწესა „თორმეტიანი კოი“. ხოლო შონსატრის მსახურთათვის შურისა და ქერის გაღება თვითონ იკისრა.

ბიბლ.: 57; 64; 201a:435-36; 220g.

ქ. ქ. 213. ბარბიძარი, ხ ა მ ა რ ო ვ ა ნ ი, არქეოლ. ძ. მდებარეობს სოფლის ჩრდილ, შდ. მტკვრის პირას, ბარბიჯიარის შინდორზე.

1944 წ. ბ-ს შინდორზე შემოხვევით აღმოჩნდა ოქროს შინაბრტველი ქანდაკება და ათიოდ სხვა ნივთი. 1946 წ. მამს-ს არმაზისხევის რაზმა (ხელმძღვ. გ. ლომთათიძე) აქ გათხარა მცირე ინვენტარიანი შ ორმოსამარხი და ურენენტარო 4 ქვის სამარხი. 1982 წ. მამს-მ (ხელმძღვ. ა. ავაქიძე) განახალა სამუშაოები. გაითხარა ვეიანდ. ბრინჯაო-ადრინდ. რკინის ხანის სამაროვანი, ვეიანდ. ანტ. ხანის ნაშოსახლარი და სამაროვანი.

ვეიანდ. ბრინჯაო-ადრინდ. რკინის ხანის ხ ა მ ა რ ო ვ ა ნ ე (ა) გათხარა ქვეყრილიანი ორმოსამარხები, რებშიც აღმოჩნდა ლევა-შონსატრის-უროდ გამოშწვარი თბისი ჭურჭლის ბრინჯაოს საკინებები, სარდიონის შიძეები და სხვ. ვეიანდ. ანტ. ხანის ხ ა მ ა რ ო ვ ა ნ ე (ბ) აღმოჩნდა ნატეხი ქვით ნაკვები კვლეების ურამენტები და სამეურნეო ორბოები, უი-


ლაფნილ იატაკზე აიკრთა ამ ეპოქისათვის დამახასიათებელი თბისი ჭურჭლის ნატეხები. იმავე ხანის ხ ა მ ა რ ო ვ ა ნ ე (გ) დახატურდა კრამიტსამარხი და ორმოსამარხები. სამარხებში აღმოჩნდა წითლდაკაშოშქარი თბისი ჭურჭელი და სამკაული, ქართლის ვეიანდ. ანტ. ხანის სამაროვნებზე გამოყენებული მასაღის შვსაკეი და დამახასიათებელი ნივთები. მასალა იწახება მამს-ს ბაზაზე.

ბიბლ.: 176 ა. 5. 214. ბორის სანდარი, ბ ო ძ ი ს ა ე ვ ა რ ი, არქეოლ., შონშ. ხელკენ. ძ. დვას სოფლის სამხრ.-აღმ-ით 1,5 კმ-ზე, შდ. ძეგვისწყლის მარჯვ. ნაპირში მდ. სტილის ნიშნებით თარიღდება X ს-ით.

ლევანის მიხედვით ეკლესიის შმენებლები სასმელ-საჭმელს დრმა ორმოში ინახავდნენ. ორმოში შხამიანი გველი ნაცურებულა. ეს დაუნახავს ცაში შონსატრად ბორის, შურდულით და მეგვლად, ორმოში ჩაფრულია და იქვე მომკვდარა. შმენებლებს ეკლესიისათვის ბორის საუღარი უწოდებიათ. სიეც. ლიტერატურაში ეკლ. ბოძის საუღრის სახელითაც არის ცნობილი.

ეკლ. დარბაზულია (7,5X4,5 მ), ნაკვება ქვიშაქვის შონსარლი ნატეხებით. შიგნით თაფოვანი, გარედან კი არქიტრავით გადახურული შესასვლელი სამხრ-ითაა. კარის აღმ-ით, იმავე კედელში ერთი ხარქველია. გრძივი კვლებს შუაში შემორჩენილია კამარის საბჭენი თაღის ქუსლები, რ-ებიც შარტეპროფილიან იშპიტებს ყურდობა. ნახევარწრიული აფსიდის ჩრდ. და სამხრ. მხრებში მცირე ზომის სამკვეთლო და საღიაკენეა. ისინი აფსიდს ეწყო და მაღალი განასვლელებით უყვირდებოდა. სა-

214. ხელი სამარ.-დაბ-იდან



ეზოში. თარიღდება გვიანდ. შოქდ. ხანით.

კვლ. დარბაზულია (13,5X6,25 მ), ნაგებია რიყის ქვითა და აგურით. გადკეობულია: კამარის ნაცვლად ხის დასაბურავ აქვს, გრძივი კედლების სარკმლები გაფართოებულია, საკურთხევლის სარკმელი ამოქოლილია, ამოშენებულია დას. შესახველში. კვლასიას ორი შიგნიდან სწორკუთხა, გორდან თაღოვანი შესასველელი აქვს; ერთი დას. კედლის ღერძზე გაჭრილი, მეორე — სამხრ. კედლის დას. ნაწილში. ფართო მხრებით გამოყოფილი ნახევარწრიული აფსიდის ღერძზე თაღოვანი სარკმელია, რ-ის ორივე მხარეს თითო თაღოვანი ნიშია. საკურთხევლის ბაქანი მაღალი და წინაშეშენებულია. ბაქნის შუა ნაწილში ოთხსაფეხრიანი კიბეა ნაჭრილი. კედლების დარბაზის დას. კედელში ერთი თაღოვანი სარკმელია, გრძივ კედლებში ორ-ორი; ჩრდ. კედლის აღმ. სარკმლის ძირი დაწეულია და მასში სანათლაგია ამოკეთილი. ფასადზე დას. შესახველის თავზე შემორჩენილია აგურის სამარკელოს ფრაგმენტები.

დვ. თ. 216. მკლსმსა, არქიტ. ძ. დგას სოფლის ხასხულაოს აღმ-ით, ბორცვზე, თარიღდება გვიანდ. შოქდ. ხანით. კვლ. დარბაზულია (4,34X3,28 მ), ნაგებია ნატეხი და რიყის ქვით. შესახველი ჩრდ-დასა. აღმ-ის, დას-ის და ჩრდ-ის კედლებში თითო სარკმელია. სამხრ-ის, დას-ისა და ნაწილობრივ აღმ-ის ფასადები ბორცვის უკრდ-შია ჩამოვარდნილი.

ანდლ. 6. 217. მკლსმსა ყველაწმინდა, არქიტ. ძ. დგას სოფლის სამხრ-დას-ით, ბორცვის ფერდზე, წმ. გიორგის ხევის მარცხ. ნაპირზე. აღმ. ფასადის სარკმლის ზემოთ, ფილაზე არსებული მხედრ. წარწერის მიხედვით კვლ. აუგია კათალიკოს-პატრიარქს დომენტის 1716 წ.

კვლ. დარბაზულია (6,5X4,25 მ), ნაგებია ნატეხი და რიყის ქვით, გამოყენებულია აგურიც (კარ-სარკმლის თაღები, წირობები, ლავგარდანი, სატრეფო თაღი). შესასველია სამხრ. კედლის დას. ნაწილში. ნახევარწრიული აფსიდის ღერძზე ერთი სარკმელია, მის ორივე მხარეს — პატარა ნიშები. სარკმლის ქვეშ სამტრანეზო კვ. დგას. დარბაზის სამხრ-ისა და დას-ის კედლებში თითო სარკმელია. კამარა ნახევარწრიულია. ინტერიერი შელესილია ყოფილია.

აღმ-ის ფასადზე, ფრონტონის აივანში, აგურის წყობით უხეშად და ულამაზოდ გამოყვანილია ჯვარი.

ანდლ. 6. 218. სამაღლო, ნაქალაქარი, არქეოლ. ძ. მდებარეობს ქ. მცხეთის დას-ით 15 კმ-ზე, მტკვრის მარჯვ. ნაპირზე, ქსნის რკ-გზ. სადგურის პირდაპირ, ორ ბორცვზე.

სამაღლოს ტერიტორიაზე 1907-66 წწ. იღებდნენ თიხას კერამიკის დასამზადებლად, რის გამოც ძ. ძლიერ დაზიანდა. 1912 წ. სამაღლოზე შემოხვევით აღმოაჩინეს ანტ. ხანის სამაროვანი. იმავე წელს ე. თაყაიშვილმა ნაქალაქარზე აკრიფა ზედაპირული არქეოლ. მასალი. 1966-75 წწ. სამაღლოზე არქეოლ. გათხრები ჩატარა ს. ს. ხაჩიძემ სახელმწ. მუზეუმის არქეოლ. ექსპედიციამ (ხელმძღვ. ი. გავიშიძე). ძ. მრავალფენიანია. გვიანდ. ბრინჯაოს, აღრინდ. რკინისა და აღრინდ. ანტ. ხანის ფენები (ძვ. წ. IV-X სს.) მხოლოდ აღმ. ბორცვზე გამოიღინდა. ძვ. წ. XIV-VII სს. აქ მდგარა თხიბთ შელესილი ძეგური ნაგებობები, რბივად ადრინდ. თიხის მინიატურული ჭურჭელი, საბეჭდები, შესაწირი „ბორბლები“ და სხვ. (ხედავად, რომ ეს იყო საკულტო დანიშნულების ნაგებობები) უძველეს კულტ. ფენაში აღმოჩნდა კეთილი ორნამენტით შემკული შავი და რუხი ფერის პრიალა-ზელაპირიანი კერამიკა.

ძვ. წ. VI-IV სს. აღმ. ბორცვზე უკვე ნატეხი ქვითა და თიხის ხსნარით ნაგები შენობებია. კვლევით არმოჩენილია ოთხი ძველი ნაგებობა. განსაკუთრებული მნიშვნელობისაა (ა) კოშკი (14X14 მ), რ-ის საძირკველი ქვითაა ნაგები, კედლები კი — ალიზით. იგი დაშვარდა ძვ. წ. IV-III სს. მიჯნაზე, მაგრამ მაშინვე აღუდგენიათ და უარსებია სამაღლოზე საქალაქო ცხოვრების დასასრულამდე (ძვ. წ. II ს. ბოლო). სამაღლოს კოშკი, მსგავსია ფასარაგდეს და ნაყურისოპისა (ირანში) აქმენიდური ხანის კოშკური ტიპის ტაძრებისა. ელიზისა. ხანაში (ძვ. წ. IV-III სს.) სამაღლოს ორივე ბორცვი მჭიდროდა დასახლებული, ეს არის მნიშვნელოვანი ქალაქის შიდაციხე მძლავრი საფორტიფიკაციო, სახსნის ტიპისა და სატაძრო ნაგებობებით.

ს-ს დას. ბორცვი დატერასებულია. სულ გამოიღინდა საფეხურებად განლაგებული შვიდი ხელოვნური ტერასა (სიმა. 1,4-5 მ, სიგ. 5-11 მ). ტერასების სარდანი კვლევით აგებულია რიყის ქვით, ნატეხი ქვითა და თიხის ხსნარით. კედლებს სიმაგრეს მატებს ვასწარე და ვარლი-ფოსტოლი დატანებული ძეგლები და ოსტოქობა კონტრფორსები. კვლევით შელესილია ბუნებრივი თიხით. საყურად კვლევებს უან სივრცე შეესაბამება და მოსწორებულია ქვის ღორღით და გადალესილია თიხით. ამავე რად მომავალზე სუბსტრუქციებზე აგებულია ალიზის შენობები. სუბსტრუქციკოთა სისქეში ზოგჯერ მოწყობილია სარდაფის ტიპის სთავსებები. სამაღლოს ნაგებობათა უძველესობა ნაშენია ალიზით (0,5X0,5X0,11 მ; 0,5X0,22X0,11 მ; 0,44X0,44X0,1 მ; 0,46X0,23X0,1 მ). შენობები გადა-

214. აღმ. ფასადი, გრძივი განაკვეთი სამხრ-კენ. გეგმა

კურთხეველში, სამკვეთლოსა და საღიაკვნილი თითო სარკმელია.

ბ. ს. შიგნით შელესილია და მოხატული (ა) ყოფილა. საკურთხეველში შემორჩენილია XI-XII სს. მიხატულობის ფრაგმენტები. კონქში გაიჩნევა ტახტზე მჯდომი ქრისტესა და ქერუბინების მონუმ. კომპოზიცია. მაცხოვრის ტახტი მორთულია ორნივად განლაგებული, მსხვილი, სწორკუთხა ფორმის ღურჯი ქვებით, ხლო ფეხსადაგამი — მარგალიტებით. მეორე რიგისკენ გაიჩნევა ოთხი კვლესიანი შამის წელზე და გამოხატულია. მხატვრობა ქვემოთ (1 ს. სამაღლოზე იატაკის დონიდან) ბოლოდდება ფართო ორნამენტული ხოლი.

კვლესიანი ჩრდ-აღმ-ის კუთხესთან შემორჩენილია თაროსბერი ლავგარდნის ფრაგმენტი.

ბიბლ.: 361:36-37. ანდლ. 5., დ. ფ. 215. დელაქვისისმთაბრის მკლსმსა, სიმა. კარის დეკორაციული ეკლესია, არქიტ. ძ. დგას შუა სივრცეში, შემოღობულ აფაღლოზე, მოავარი გზის პირას, სამაგურ ბაღის

ხურულია დიდი ზომის წითლად შეღებული კრამიტით. კრამიტი სამნარია: ბრტყელი, გვერდბაქეცილი (0,73X0,58 მ; 0,65X0,5 მ; 0,58X0,48მ), ღარისებრი (0,66X0,15 მ; 0,6X0,15 მ) და სპეც. კეხის ღარისებრი (0,97X0,55 მ). ზოგიერთი კრამიტის ზედაპირზე დაღებულა რიცხვების მნიშვნელობის ზერან. ასო-ნიშნები.

ს-ზე იდგა გარეთეუ ოლილი ქვით ნაგები შენობები. კრქეის შედარებით მცირე ზომის ქვათლილები ერთმანეთზე ზოგჯერ ტყვიის გამირებით იყო გადაბმული. არქიტ. დეკორის ელემენტებიდან შემორჩენილია მხოლოდ გვიანდ. აქემინდური ხანის სათვის დამახასიათებელი კრქეის რელიეფის ორი ურამენტო, რ-ზეც გამოსახულია ცხენოსანი გარეულ თხაზე ნადირობის დროს.

ს-ს ერთ-ერთ ტერასაზე გაითხარა ძე. წ. IV-III სს. მიუნის სამარხი (ბ) აკლ და მ (5,5X5 მ, სიმა 3,5 მ). აკლდამის კედლები 2 მ სიმაღლმდე აგებულია რივისა და ნატეხი ქვით და ხის ძელებითაა შეკრული, ზემოთ კი ალინისაა. გადახურვა ძეღური იყო, სახურავი - კრამიტის. აკლდამში იდგა ხის ორი სარკოფაგი (3X2X0,6 მ და 3X1,17X0,6 მ). ერთ-ერთ სარკოფაგში შეიღი მიცვალებულის ჩონჩხი აღმოჩნდა მცირეოდენი ინვენტარი (ვერცხლის საყურე და სათითო რკლები, თიხის მოხატული ჯამბი, ბრინჯაოს ისრისპირი), მეორე გამარცხულია.

აკლდამის მახლობლად 1912 წ. შეიხსვეტილი გამოვლინდა სხვა (გ) სამარხებიც, რ-ებშიც თაბაშირით შეღესილი ხის სარკოფაგები იდგა. ერთ-ერთი სამარხი მდიდრული იყო და ზეთსამდე ოქროს ნივთს შეიცავდა. ამ სამარხთა ინვენტარის ნაწილი - რკინის სარკეცილი, ბრინჯაოს ლანგარი, ზარაკები, ვერცხლის გვერგვი და სარკელის ფეხების ვარსკარაები, ოქროს სამკაული (სულ 449 ერთეული), მინისა და ქვის მძივები, სარდონიქსის სკარაბეუსი და სხვ. - დაცულია საქართვ. სახელმწ. მუზეუმის, საქართვ. ხელოვნ. სახელმწ. მუზეუმისა და ლენინგრადის სახელმწ. ერმიტაჟის ფონდებში.

ელინისტ. ხანაში ს. ორჯერ დანგრეულია და აღმწარა, ერთელ - ძე. წ. III ს-ის დასაწყისში, მეორედ - ძე. წ. II ს-ის 70-იან წლებში, რის შემდეგაც ცხოვრება აქ თანდათანობით შენელდა და საბოლოოდ ჩაყდა ძე. წ. II ს-ის დასასრულს.

სამადლოზე გათხრებით გამოვლენილი არქეოლ. მასალა სამუალებას იძლევა ეიმსჯელოთ ელინისტ. ხანის იბერიის სულიერი და ნოვითერი კულტურის თითქმის ყველა მხარეზე. განსაკუთრებული ყურადღების დიენსია აქ გამოვლენილი მოხატული კრამიკა მოხატულობა შესრულებუ-

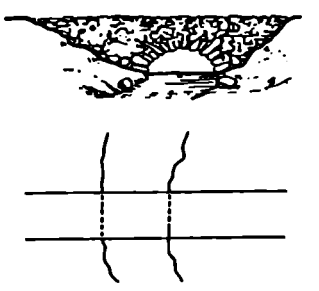
ლია წითელი ან მოყავისფრო წერნაკით თიხის ჭურჭლის მოყვითალო ან მოვარდისფრო ანგობით დაფარულია და გაპირალეულ ზედაპირზე. მხატვრულაა ფრისებდააა განლაგებული და პირაბა ჭურჭელზე ძირითადად გეომეტრიულ მოტივებს შეიცავს, დიდი ზომის ქვევრებზე (სიმა 1,8 მ) და ისარნის (თადარის) ტიპის ჭურჭლებზე (პირის დიამ. 1,6 მ) კი გამოსახულია მხედარბა და ქვეითბა ბრობლები, მხედარბა ნადირობა ძაღლებით ირემსა და სხვა ცხოველებზე, მამაკაცთა ფერხული, ცხოველია მსვლელობა და ა. შ. მოხატული ქვევრებისა და ისარნების საეულტო-მარტივლო დენისწულემა ექვს არ იწვევს და საფიქრებელია, რომ მათზე მითოლოგიური სიუჟეტებია აღბეჭდილი.

ძე. წ. III-II სს. ს. შესაძლებელია იბერიის (ქართლის) მეფეთა ერთ-ერთი რეზიდენცია იყო.

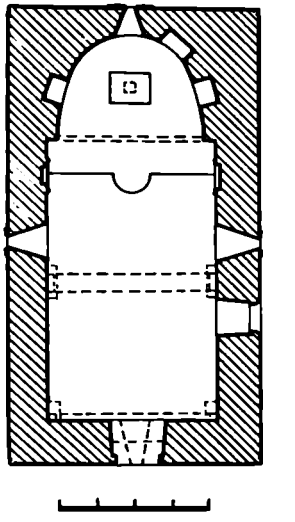


ბიბლ.: 59; 289; 290. გ. ი. 219. სამადლოს ხილი, არქიტ., ისტ. ძ. მდებარეობს სოფლის დას-ით 3 კმ-ზე, გაღებულია მდ. მტკვრის მარჯვენაკად სამადლოსხეზე, შესართავიდან 200 მ-ზე. თარიღდება გვიანდ. უოლ. ხანით.

ერთმოდანი ოდნავ შეისრულია-ლიანი ხიდი ნაგებია მსხვილი რიყის ქვითა და კირის ხსნარით. მისი სიგრძე 7,5 მ-ია, საეალი ნაწილის სიგანე - 1,4 მ, თადის დობის სიმაღლე - ამაგამდ 0,5 მ. ხიდი ხანახვეროდ მოსილულია. უბეელები დროიდან აქ გადიოდა ერთ-ერთი მნიშვნელოვანი საეაქტო გზა, რ-იც მდ. მტკვრის მარჯვ. ნაიბის მიუეუბოდა და მთელ შიდა ქართლს სიგრძივ ეკუთდა. ხიდის დახ-ით, 300 მ-ზე, მტკვრის-პირა ბორცვზე შემორჩენილია ქვეითკირის შენობის ნანგრეეები (ფუნდუკი ან ქარეასა?).

219. ფსალი. გეგმა



220. სამშპის ეკლესია, არქიტ. ძ. დგას სოფლის განაპირას, ჩრდ-ით, სახსვლაოზე. თარიღდება გვიანდ. უოლ. ხანით.



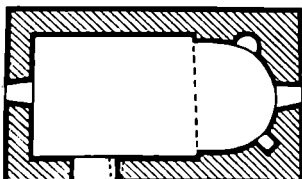
220. დას. ფსალი, განივი განაკეოი აღმკენ, გეგმა

კვლ. დარბაზულია (12,2X6,5 მ), აგებულია კარგად გათლილი, მოყვითალო-მოყავისფრო ქვიშკეის კვადრებით. შესასვლელი ორი ექვს-სამარ-ით (ამშენებულია) და დახ-ით. დას. შესასვლელი შიგნიდან თა-

ლოვანია, გარედან არქიტრაჟითაა გადახარული. აღმ-ით ფართო მხრებითა და მთზე გადაყვანილი ორსაფეხურიანი ხატირუმო თაღით გამოყოფილი ღრმა საკურთხეველია. თაღის ქუსლებთან რთულპროფილიანი (ორ ვიწრო თაროს შორის მოქცეული შეზნექილი სიბრტყე) კაპიტელია. მათი ქვედა ნაწილი წინიდან გველია, ხოლო აუსილის გვერდებზე მათ პროფილი თარი და დახარული სიბრტყე შეადგენს. აუსილის ღერძზე თაღოვანი სარკმელია. მის ჩრდ-ით ერთი თაღოვანი ნიშია, ხოლო სამხრ-ით ორი. საკურთხეველში სწორკუთხა ხატრამი ქვა დგას. საკურთხევლის ბაქანი წინაშეშეწულია, შუაში არდაბაგი აქვს. ეკლესიის დარბაზის გრძივ კედლებზე აუსილის მხრებთან თითო კვადრ. არაღრმა ხახატე ნიშია. ხახატე ნიშებს რელიეფური კედლები და თაღოვანი მოჩარჩობა აქვთ. ჩრდ. კედელზე თაღოვან არქიმ გამოხატულია რელიეფური ოვალი, ხოლო სამხრ. კედელზე რელიეფური ჯვარი. დას. და გრძივ კედლებში თითო თაღოვანი სარკმელია. დარბაზი გადახარულია კამარით, რ-საც შუაში გრძივ კედლებში ჩამაგრებული შეკიდული ხახუნი თაღი აქვს. ერთი თაღი დას-ის კედელთანაა. დას. ნაწილში ხის პატრონიკვა, რ-ზეც ხის კიბით აღიოდნენ.

ფასადები თლილი ქვითაა მოპირკეთებული. სარკმლებს ლილვებიანი თაღოვანი საპირეები აქვს. აღმ-ის ფასადზე, ხარკმლის მარცხნივ შედრ-სტრიქონიანი მხედრ. წარწერაა, რ-შიც მოხსენიებულია კათალიკოსი ნიკოლოზ ამილახვარი, რ-ის თაოსნობითაცაა აგებული ძეგლის სამების ეკლ. ფასადები დასრულებულია მაღალი ლავარდნით, რ-იც შედგენილია თაროსა და ლილვს შორის მოქცეული შეზნექილი სიბრტყისაგან. დას. ფრონტონზე შემორჩენილია აგურით ნაგები გვიანდ. ხანის პატარა სამკეტლოს ნაწილი. გრძ. მ. 221. სანაპისო ეკლესია, არქიტ. ძ. დგას სოფლის სამხრ.-აღმ-ით 5-6 კმ-ზე, ტუთი დაფარულ მაღალი მთის

221. გავა



წვერზე. თარიღდება გვიანდ. ფეოლ. ხანით. დაზიანებულია: სამხრ-ის კედლის პერანგის ქვები ამოცვენილია. ეკლ. დარბაზულია (7,9X4,8 მ), ნაგებია სხვადასხვა ზომის ტლანქად დამუშავებული ქვის კვადრებით. შიგნიდან და გარედან არქიტრაჟული შესასვლელი სამხრ-ითაა. ღრმა აუსილში ფართო თაღოვანი სარკმელია, რ-ის მარჯვნივ ოთხკუთხა, ხოლო მარცხნივ ნახევარწრიული ნიშია. ერთი თაღოვანი სარკმელი ეკლესიის დას. კედლის ზედა ნაწილშია, ერთი ოთხკუთხა — კარის თავზე. დარბაზი გადახარულია შეისრული კამარით. შენობა შიგნიდან შეღესილია. გრძ. მ.

222. ღვთისმშობლის ეკლესია, არქიტ. ძ. დგას სოფლის სამხრ-ით, სასაფლაოზე. აგებულია 1676-1700 წწ. ეკლ. დარბაზულია (10,37X6,8 მ), ნაგებია დიდი ზომის ნატივ ქვით, მოპირკეთებულია თლილი ქვით. ძლიერ დაზიანებულია: ფასადებზე კვადრები გამოფიტული და დაზარებულია, კამარა და კონქი ჩანგრეულია, სამხრ-ის კედლისაგან მცირე ფრაგმენტიღა შემორჩენილი. შესასვლელი ჩრდ-დან და სამხრ-დანაა. ჩრდ-ის შესასვლელი შიგნიდან და გარეთ გადახარულია დიდი ზომის არქიტრაჟის ქვით. აღმ-ით, განივრ ხახევარწრიულ აუსილში ერთი პროფილირებულისაპირიანი სარკმელია. მის ორვე მხარზე, საკმაოდ მაღლა ნიშებია. დარბაზის გრძივი კედლების შუა ნაწილში და დას. კედლის კუთხეებთან კამარის ხახუნი თაღის საყრდენი პილასტრებია. სამხრ. კედლის შუა პილასტრი ჩამოგრებულია. იხტეროვში კედლები შეღესილი ყოფილა — შეღესილობის კვალ შემჩნევა აუსილში და დას-ის კედელზე. აღმ. ფასადზე ყოფილა ფლია (დაკარგულია) მხედრული წარწერით, რ-ის თანახმად ეკლ. აუგია ვინმე ნადირ მჭედლიძესა და მის შვილს პეტრეს, ნიკოლოზ ამილახვარის კათალიკოსად უფუნის (1676-1700 წწ.) დროს.

ბიბლ. 361.

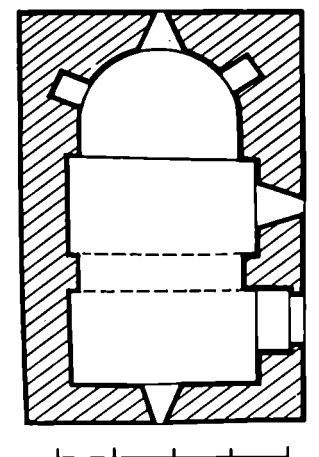
ანდლ. ნ. 223. ციხეაღმდის კომპლექსი, არქიტ. ძ. მდებარეობს სოფლიდან სამხრ.-აღმ-ით 1,5 კმ-ზე, მდ. ძეგვისწყლის ხეობაში, ციხედიდის ხევის მარცხ. ნაპირზე. თარიღდება გვიანდ. ფეოლ. ხანით. კომპლექსიდან (15 კა) შემორჩენილია მხოლოდ კოშკი, წმ. მარიაშის ეკლესია და სამარკეო. დადასტურებულია ფეოლ. ხანის ნასოფლარი და ძე. წ. II-I სს. კულტ. ფენებიც.

(ა) კოშკი გვეგმით ოთხკუთხაა (4,9X7,3 მ), ოთხსართულიანი (აღლი ბანი). ნაგებია ყორე ქვით. ჩრდ. ფასადის მხედრ. წარწერის მიხედვით, იგი 1680 წ. აუგია დეკანოზ ათანასე დეკანოზისძეს. შესასვლელი პირველ სართულზეა, აღმ-ით. ამავე სარ-



223(ა) საერთო ხედი

223(ბ). აღმ. ფასადი, გვეგმა



თულის დას-ის კედლებზე, მთელ სიგრძეზე, სა წანა ხელია მიშენებული, ხოლო იატაკში ქვევრებია ჩადებული. ამ სართულზე მხოლოდ სამი სათოფურია, მეორე სათოფურის კვლა კედელში სარკმელი და სათოფურების დატანებული შესაბამისი დას. აქედამ უეისრულიაიანი ბუხარია. აქვე კვლავ შეიხრულია სათოფური. შეთხებ სათოფური აღმ. კედელში გაჭრილია სარკმელი, დას-ისში კი შვერილი აივნაზე გასასვლელი მოხრულია კარი. კარის მარჯვლეთი საპირფარეოა. კედლებში რამდენიმე ნიში და შრავალი სათოფურია. აღმ-ის ფასადზე უთოფურად მოჭიქულია ორი თასია.

(ბ) წმ. მარია მის ეკლესია დარბაზულია (7,55X5 მ), ნაგებია ქვიშაქვის მოხრდილი ფილებით (აღმ. ფასადზე, სარკმლის ქვეშ, ერთი ფილის სიგრძე 3 მ-ია). საშპრ-ით შეკონდა თალიფანი და გარედან არქიტრავით გადახურული შესასვლელია. ნახევარწრიული აფსიდის სარკმლის ორივე მხარეს ნიშებია. თითო სარკმელი აკერილი დას. და საშპრ. კედლებში. ნახევარწრიული კამარა ქოლასტრებზე დაბეჭენი თაღს უყრნობა. ინტერიერი შეთოფრებულია. დას-ის ფსადზე უფროდობა შვერილი. ამჟამად ეკლესიას ფიგურული გადახურვა აქვს, რ-ზეც გადაყვლილი ტილი. შესასვლელზე მიწებულაია ქვის შრალი წყობით ნაგები კარბ-ქვისბაგურის სათავესი (გვიანდელია).

(გ) სამარკელო დას ეკლესიის დას-ით. მისი შორე სათოფური თლია და დანგრეულია. პირველი სათოფური გვერდის სწორკუთხაა (3,25X3,47 მ), ნაგებია ნატეხი და რიყის ქვით. ამ სათოფურზე გასასვლელი საშპრ-დან ჩრდ-კენ წაგრძელებული ღერძით, რ-იც გადახურულია მოხრდილი ბრტყელი კეის ფილებით. მეორე სათოფური ექვსთაღიანი უანჩაღი უთოფია. შეიხრული თაღები წახანგავან ბოძებს უყრნობოდან. ბოძებს უხეშად გამოყვანილი სვეტისთაღები და ბაზისები აქვს (ექვსივე ბოძი ბირსღებს). ანდლ. ნ., შ. პ. 224. წმ. თეოდორანს ეკლესია, არქიტ. დ. ღვას სოფლის საშპრ.-დას-ით 3 კმ-ზე. სტილისტ. ნიშნებით X ს-ით თარიღდება.

ქელ. დარბაზულია (5X3 მ), ნაგებია ნატეხი ქვიშაქვით, კონსტრ. ადგილებში (საბრთუმთო თალი) გამოყენებულია თლილი ქვა. სახურავი ჩანგურულია. შესასვლელი საშპრ-დანაა. აღმ-ით ნახევარწრიულ აფსიდში ერთი სარკმელია, ხოლო მის ჩრდ-ით ერთი ვიწრო ნიში. სარკმლის ქვეშ, კედლიდან ღვას კარგად გათლილი მოყვითალო ქვის ხატრახეუ, რ-ის ზედაპირზე და გვერდებზე ფოსილური ამოკვეთილი (შესასვლელია) თაღდაპირველად საკურთხეველისწ.

ნაჯერის პოსტამენტი იყო). საშპრ. ფსადზე, კარის დას-ით, ოდნავ უხემით ამოკვეთილი ტოლქლოაა ჯერით შეკვეთილი შედალინი. ეკლესიას მარტივი, თაროსებრი ღვანადანი ქვირია, გადახურული უყოფა ბრტყელი კვერდებამკცილი და დარისებრი კრამიტებით.

ეკლესიას შემოვლებული აქვს ნატეხი ქვით ნაგები წილული გაღაენი (ღიამ. 18-19 მ). გ. ო.

მედიკალი

(მუხარანის სოფლებში)

225 ეკლესია, არქიტ. დ. ღვას სოფლის საშპრ-ით, თბილის - გორის სააეტ გზის მარცხ. მხარეს, გაშლილ მინდორზე. აგებულია გვიანდ. უფრ-ხანაში.

კელ. დარბაზულია (6,2X4,7 მ), ნაგებია რიყის ქვით; გამოყენებულია აგურიც. მალაღი და ვიწრო, კარგად გამოყვანილი აგურის ნახევარწრიული თაღიანი შესასვლელი დას-ის კედლის ცენტრშია გაჭრილი. კედლ. დარბაზი გადახურულია კონსხნარით დობტრახეული ოდნავ შეიხრული კამარით. კონსხნარის მასაში ერთმანეთისთანადა დაშორებული აგურის შვრეივებია დატანებული. დარბაზის დას. ჩრდ. და საშპრ. კედლებში თითო სარკმელია. ნახევარწრიული აფსიდის საშპრ. და ჩრდ. კედლებში მალაღი ნიშებია, რ-ებიც კედელში დატანებული, ნახევარწრიული კამარებით გადახურულ ვიწრო სამკვეთლოში და სადიაგენში აგვის. ამ სათავესების აღმ. მონაკვეთებში მიიხრნებულა საკურთხეველი და თითო სარკმელია გაჭრილი.

აღმ. ფსადის შუა სარკმლის ზეით შევანდა მოჭიქული აგურებით გამოსახული ჯვარი, რ-ის ქვედა მკლავი წაგრძელებულია. ჩრდ. ფსადის დას. მონაკვეთში ჩანს მალაღი მოხრდილი თხებუხა კორქვის ფლია, რ-ზეც რამდენიმე სტეტიონიანი სომხური წარწერაა ამოკვეთილი. ეკლესია ნიშნობია. გ. ო.

226 მაროღიშის ეკლესია და ნსრუშხანი, არქიტ., არქელ. დ. ღვას სოფლის საშპრ.-აღმ-ით, თბილის - გორის სააეტ გზის მარცხ. მხარეს, გაშლილ მინდორზე. კელ. გვიანდ. უფრ. ხანაშია აგებული. ახლანდ. სხელწოდება მისთვის აქ მოხსენიებულია სურქქეფიათ.

(ა) კელ. დარბაზულია (7,8X5,8 მ), ნაგებია რიყის ქვითა და აგურით. დასიანებულებია: სახურავი ჩანგურულია, დას-ის კედელი გადახრდილია. შესასვლელი საშპრ-ითაა. აღმ-ით ნახევარწრიული აფსიდია, რ-ის ღერძზე ვიწრო სარკმელია, ხოლო ჩრდ. კედელში - ოთხკუთხა ნიში. ოდნავ შეიხრული საბრთუმთო თალი მძლავრიაა ამოჭეული კამარდან. კედლ.

დარბაზი გადახურულია ოდნავ შეიხრული კამარით. დას. კედელში ერთი ვიწრო სარკმელია, საშპრ-ისში - ორი. ინტერიერი შეღვსილი უყოფია (შელსივლია ნამოცვენილია და კედლები შეთოფრებულია). ეკლესიას ორბივად კიბანებულ დალაგებული აგურის ლავგარდან აქვს.

კელ. ღვას განეით. უფრ. ხანის სასოფლარზე (ბ), რ-ის ტერიტორიაზე უხვალაა თბილის ქურჭლის ნატეხები. თ. ო.

227 ნამხარნალი, არქელ. დ. მღვანარბაზს ადგილ ნახურეში, მდ. ქსნის მარცხ. ნაიროსა და სოფ. ქანდიდან ქსნის რე-გზ. საღვურისავე მძივალე გზის მარცხ. მხარეს. თარიღდება XIX ს-ით. შემორჩენილია ქეთოქირობი ნაგები სა წანა ხელი. მის გრძელ კედელში დატანებულია თბილის შილი, რ-ის წინ ქეთოქისათაუხია (ნსხარა). გე. ჯ.

228 ნამოსახლარი, არქელ. დ. მღვანარბაზს გორაზე, ნამოსახლარ გარეხების გორის ჩრდ-აღმ-ით 100-120 მ-ზე. უშეღვსი კულტ. უხვა თარიღდება ძე. წ. I ოთხსწლეულით, უახლესი - უფრ. ხანით. გორის ზედაპირზე აიკრფა თბილის ქურჭლის ნატეხები. გე. ჯ.

229 ნამოსახლარი შარხმხმის მირა, არქელ. დ. მღვანარბაზს თბილის - გორის სააეტ გზიდან ქსნის რე-გზ. საღვურისავე მძივალე მის მარცხ. მხარეს 100 მ-ზე. თარიღდება გვიანდ. ბრინჯაო-აღმ-ით. რკი-ის ხანით (ძე. წ. II-1 ოთხსწლეული შეანების). XIX ს-ში აქ ადგილს ფარეხები მდგარა. აქედან მომდინარეობს სახელწოდება გეომორფოლოგიურად გორა ამორიდული ტიპისა და წაგრძელებულია ჩრდ.-დას-დან საშპრ.-აღმ-ისაკენ. გორის ჩრდ. უფრდ მიწის საშუშაობის დრს დაზიანებულია და კარგად ჩანს დახლოებით I მ-ის სიმძლავრის კულტ. უხვა. აქ გამოყვანილი რიყის ქვის საძირკველები ნაგები ძელური ხახლების კედლები თბილისა შეღვსილია. გვერდებია წილად გამოშვარი კერამიკის ნაშუები. ნაიონან ჯაგები, კოპოხები, სასმისები, ქოხნები, ღერგები და ქვევრები. სოფლის სკოლის მოსწავლეებმა გორის ძირში იპოვეს აღმ-ქართ. ცული, ე. წ. ჩველკი, დას-ქართ. ბრტყელად ცული და ბრინჯაოს სხვა ნივთები. ნაიონი ნივთები ინახება სოფლის საშ. სკოლის პიონერთა ოთახში. გე. ჯ. - ექვ. მ. 230. შორეული სმარხმხმ, არქელ. დ. მღვანარბაზს სოფლის საშპრ.-აღმ-ით, წყროლის მინდორზე. თარიღდება ძე. წ. XVII-XIV სხ.

1962 წ. იან ინ-ის არქელ. ექსპედიციამ (ხელმძღვ. ა. კლანდამე) გათხარა 2 სამარხი, რ-ებიც ვაჭარეუ-

ლი იყო. დაკარგვის წესი ვერ აღ-
გინდა. აღმოჩენილი მასალა (ტვილი-
ხაზოვანი ნაყარო ორნამენტით შემ-
კული შეპირილია თიხის ჭურჭლის
ურავებზე), რის მხვავსი გველებ-
მა თრიალეთისა და შიდა ქართლის
შუა ბრინჯაოს ხანის ძეგლებზე, ინახე-
ბა საქართველოში.
ბიბლ.: 187.

ბრ. შ.

წარმკვეთი

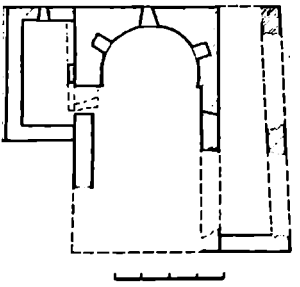
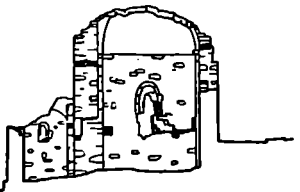
(სოფლებს ცენტრი)

231. კახეთის მკლავი, არქიტ. ძ.
დგას ხოლმის განაპირას, მალა-
ლი ქუჩის ვერზე, სტილისტ. ნიშ-
ნებით თარიღდება VIII ს-ით.

მკლ. დარბაზულია (9,04X8,11 მ),
ნაგებია გუმბათოვანი რეკონსტრუ-
ქციის და რივის ქვით, კონსტრ. აღ-
კვლავში თლილი ქვა გამოყენებული,
ხოლო დეკორატი. მიზნით — და-
მომწე-
ვანი ფერის ტუფი. მკლ. ძალზე და-
ზიანებულია (სახურავი ჩაქცეულია და
სხვ.).

მკლავის აუსილი ნაღისებრია.
სატრეფო თლილი სადა, მარტოებო-
ფილიან იმპოსტებს ეყრდნობა. აუ-
სილი მადლი და ვანიერი სარკმე-
ლია. ასეთვე სარკმლებია ჩრდ-ისა
და სამხრ-ის კედლებში. მკლავისაზე
ჩრდ-ითა და სამხრ-ით მიშენებულია
სწორკუთხა სათავსები. ჩრდ-ის მიწა-
შენი (სამსხვერპლო; კამარა ჩანგრე-
ულია), რ-ში შესვლაც მკლავისი და-
რ-

231. კახეთი ვანაკუთი აღ-მკენ, გვმა



ბაზიდან შეიძლება, მოკლავ. სამხრ-
ისა (შემორჩენილია საპირკველი) კი
მკლავის მთელ სიგრძეზე გასვლა.
აღმ-ის ფასადის სარკმელი მართუ-
ლია პირინონტალურგანადაწყვეთი-
ანი თაღივანი სათაურით.

ბიბლ.: 361:51-52.

ანდ. 6.

232. ნამოსახლარი, არქიტოლ. ძ. მდგ-
ბარეობს წყრივის საბჭ. მუკრე-
ობის დას-ით, ვორაზე. ზღბარეულად
აერეული მასალის მიხედვით (თი-
ხის ჭურჭლის ურავებზე), კავის
ნაშვლის დაკომპლექსი ჩანართი და
სხვ.), რ-იც ინახება საქართველოში.
ბიბლ.: 361:51-52.

ბრ. შ.

233. ნარამკვეთის მორანამოსახლარი,
არქიტოლ. ძ. მდგბარეობს თილის-
კარის ვანაკუთის მარცხ. მხარეს,
სხალტბის ქუჩის ჩრდ. კალთების
განსწორებ, მდ. ნარკვეთის მარჯვ. ნა-
პირზე. 6. მ. თარიღდება გვიანდ.
ბრინჯაოს და ადრინდ. რკინის ხანი-
თა. გრანამოსახლარზე გათრები დაწყო
1975 წ. მამ-მ (ხელმძღვ. ა. აუაქი-
ძე). 6. მ-ზე ხის მუღებითა და დიხით
ნაგებია საბლემი განლაგებული ტე-
რასტრად. სხალტბს უკანა მარცხ.
კუთხეში გაბართულია ალზის ორ-
ვანაფოლუმიანი ჭურბის საცხობი დუ-
შელი, რ-ზეც საუკრთხვევლია მიშენე-
ული. 6. მ-ზე მრავლად აღმოჩენი-
ლა შეპირილია და რუხი ფერის საშურ-
ნეო (ქვევრები, დერგები), სურვისა
და სამხარეულის თიხის ჭურჭლის
ნატებო, საყოფაცხოვრებო და სა-
კულტო ნივთები (კოლხური ცული,
რკინის მორჩილი დანა, ბრინჯაოს ან-
კისი, ქალის თიხის ქანდაკება და სხვ.).
მომოკებული მასალა ინახება მცხეთის
მუზეუმში.

ბ. ვ. ს. ვ.

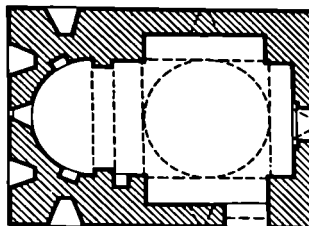

234. სამაროვანი, არქიტოლ. ძ. მდგ-
ბარეობს სოფლის ჩრდ-აღმ-ით,
სხალტბის ქუჩის ჩრდ. კალთაზე. ს-
ზე 1977 წ-დან სტალინონარულ არ-
ქიტოლ. გათრებს აწარმოებს მამ-
მ (ხელმძღვ. ა. აუაქიძე). გათხარა
მკიდრილ განლაგებული შევლად-
ლებიანი მოკრბო დრმა ირბოსამარ-
ხები, რ-ებშიც ასვენია 1, 2 და ზოგ-
ჯერ 4 ხელფეხმოკეცილი მიცვალე-
ბული, მარჯვ. ან მარცხ. გვერდზე, თა-
ვით ჩრდ-ისაკენ. სამარხებში მრავ-
ლად აღმოჩნდა შეპირილია და ნაც-
რისფრად გამომწვარი ამოღარული
და რელიეფური ორნამენტებით შემ-
კული ეგრამიკული ჭურჭელი (კოჭო-
ბები, დერგები, ხელადები, ფილა-
ები, ლანგები), ბრინჯაოს სატე-
რები და სამკაული (სხვადასხვა მასა-
ლისა და ფერისის საკიდები, ბალ-
თები, კილიტები, შიშები და სხვ.).
ერთ-ერთ სამარხში აღმოჩნდა ინსიგ-
ნია — მელის კვერთხისთავი. აღმოჩე-
ნილი ინვენტარის მიხედვით ს. გვი-
ანდ. ბრინჯაოს ხანის ადრეული ეტი-
პით თარიღდება. ს-ის ჩრდ-დას-ით

800-900 მ-ზე მეორე ასეთივე (ა) ს-ა-
მაროვანი. ბ. ვ. ს. ვ.
235. სამაროვის მკლავი, არქიტ. ძ.
დგას ხოლმის განაპირას, დას-ით,
შემამდლებულ ადგილას. სტილისტ.
ნიშნებით თარიღდება XI ს-ით.

1946 წ. მ. შეაკეთეს: გაამარგეს და-
ზარული კედლები და კამარა. მკლ.
დარბაზულია (9,55X5,79 მ.); ნაგებია
კირავ ქვით. გარედან მოპირკეთე-
ულია მოყვითალო თლილი ქვის კვლ-
რებით. ინტერიერში თლილი ქვისა
პილასტრები, კამარის საბჯენი თა-
ლი, კონქი და კარ-სარკმლის საპირ-
კვეთი. დგას ერთსაფეხურიან ცოლ-
ვეზე. შესასვლელი სამხრ-დან და ჩრდ-
დანაა (ჩრდ-ისა ამოქოილია). აღმ-
ით, ნახევარწრიული აუსილის ვიწრო
სარკმლის ორივე მხარეს თითო თა-
ღივანი ნიშია. საკურთხევის მკლ.
დაწინაში სატრავაზო ქვა დგას. უს-
ის კედელში ერთი, ხოლო სამხრ-
ისაში ორი ვიწრო სარკმელია გაჭრი-
ლი. დარბაზის კამარა პილასტრებზე
დაშვარებულ საბჯენ თაღებს ეყრდ-
ნობა.

ფსხადები მორთულია დეკორატი-
თაღებით. თაღების იმპოსტები მო-
წინაშეობებულია, ბაზისებს შეწყვი-
ლებული ბურთულები ფორმა აქვს.
აღმ-ის ფსხადზე ოსკუთხა სარკმელს
დიდი ფილემბით მორთული ტლ-
ღივანი საპირე აქვს. სარკმლის ორივე
მხარეს მალაო თაღივანი ნიშებია.
სარკმლებსა და ნიშებს დიდი თაღი
აქვს შემოკლებული. დას-ის ფსხად-
ზე კუთხის ნახევარკვადრები გარკ-
ვეულ სიმაღლზე პირვ. მიმართუ-
ლებას იღებს და სარკმლის ზემოთ
ქმნის თაღს, რ-ის თავზე რელიეფური
ჯვარია გამოსახული. სამხრ-ისა და
ჩრდ-ის ფსხადები ოთხ-ოთხი დეკო-

235. კახეთი ვანაკუთი სამხრ-კენ, გვმა





რატ. თალითა შემეული. სამხრ-ის ფა-
ხადზე თაღები სხვადასხვა ზომისა.
კარზე გადავლებული თალი ყველაზე
ფართო და მაღალია, ხოლო დას-ის
განაპირა თალი ყველაზე პატარა.
ამ ფასადზე ერთ-ერთ სარკმელს
ოთხურთა ფოთლოვანი მოტივით მორ-
თული საპირე აქვს. ჩრდ-ის ფასადის
დეკორატ. თაღები ყველა ერთი ზომი-
საა, მაგრამ კარის მომიჯნავე ლიდე-
ში ცოკლამდე არ ჩამოდის და თა-
ღის ქუსლთან წყდება. ეკლესიას თა-
როსა და დახარლი სიბრტყისაგან
შედგენელი ლავარადანი აქვს.

ბიბლ.: 352.

ქმდ. ს.

235. აღმ-ისა და სამხრ-ის ფასადები



ნობის გავრცელების დროს შეიქმნა
წილკნის საეპისკოპოსო. წილკნელის
სამწყისოში შედიოდა მუხრანის ქვე-
ყანა, ბახალეთი, მთიულეთ-გუდამა-
ურთი და ხევი. საეპისკოპოსო გვიანდ.
შუა საუკუნეებშიც არ მოშლილა.
VIII-IX სს. შ. ხან ქართლის, ხან კა-
ხეთის შემადგენლობაშია. მის მითვის-
ებას ცდილობდნენ ზღაპუნ-მუხრან-
ის ერისთავები ძვანისძეები. XI ს-
ში ერისთავის ძმამ მოდესტომ წილკ-
ნის საეპისკოპოსოს ყმა-მამული მიი-
ტვა. დავით აღმაშენებელმა მიტაცე-
ბული მიწებიც კვლავ საეპისკოპოსოს
დაუბრუნა. (ა) XI ს-ის 60-იან წლებ-
ში ბაგრატ IV-მ წილკნთან დამარცხ-
და გააქცია ვანძის აპირა ფაშლინი.
XVII-XVIII სს. შ. თურქთა, ყოზლ-
ბაშთა და განსაკუთრებით ლქსთა თა-
რეულებმა დიდად დაზარალა.

(ბ) დუშეთის 1918 წ. აჯანყებაში
წილკნელმა გლეხებმა აქტიური მონა-
წილობა მიიღეს. 1918 წ. 11 ივნ. გუ-
ბერნიის კომისიის განკარგულებით
დუშეთის აჯანყების მონაწილეთა წი-
ნააღმდეგ გაიგზავნა ტყვეაშურქვეპე-
ბით შეიარაღებული რაზმი, რ-საც დუ-
შეთში გვარდიელებიც შეურთოდნენ.
დამსჯელმა რაზმმა სოფ. ბახალეთსა
და სოფ. მისაქციელში აჯანყებული
გლეხობა განაიარაღა. სოფ. წილკანში
კი აჯანყებულები არ დანებდნენ. მათ
სხობაში შეიტყუეს დამსჯელი რაზმი
და განაიარაღეს.

ბიბლ.: 44; 168ა, ბ; 220ა; ბ, გ, დ;
252; 268ა; 402:1918 წ., 22 ივნისი,
№ 128.

237. ალღანა, არქეოლ. ძ. მდებარეობს
სოფლის აღმ-ით 1,5 კმ-ზე. თარიღდება
IV-V სს-ით. დ. 1979 წ. გათხარდა
მამა-მ (ხელმძღვ. ა. აფაქიძე).

ა. გავით ოთხკუთხაა, ჩაღვმუ-
ლი ხაგანგებოდ ამოჭრილ კვაბულ-
ში და დამბრობილია აღმ-დან დას-
ისაკენ. შედგება დასაკრძალავი სენა-

კისა და დროშობისაგან. ნაგებია კარ-
გად გათლილ კვამუქეთა და კირის
სხნარით; დროშობსა და დასაკრძალავ
სენას შემოვლებული აქვს რივის
ქვითა და კირსნარით ნაგები სა-
მაგრი კედელი.

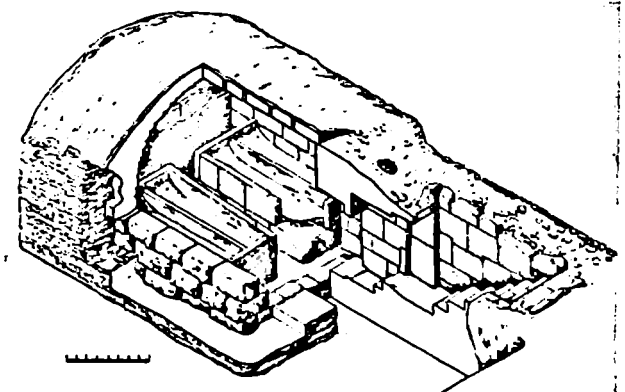
დასაკრძალავ სენაში (3,45X3,25X
X2,88 მ) შესასვლელი (დროშობის)
აღმ-დანაა, 13-საფეხურაინი კიბე
დრუჟანში (სიგრ. 2,2 მ) ჩადის. დე-
კორაფის გველით შეიძლება საკრძა-
ლავში შესვლა. საკრძალავ სენას
თლილი კეით (29 პირის. შერკივი)
ნაგები ნახევარწრიული თალი აქვს,
რ-ით კირსნარის სქელი ფენითაა
გადალესილი. საკრძალავი კამერის
სამხრ. და ჩრდ. კედლების გასწვრივ
ტაბრეტუნებია. მათზე ბორღორით გა-
მოყოფილი ორ-ორი საბარხია ვაგარ-
თული. ა-ში ესვენა სულარაში გახ-
ვეული რვა მამაკაცი. მიცვალებულე-
ში დაკრძალულია ქრისტე. წესით —
გულადმა გამოჭრილი, თავით დას-
ისაკენ. ა. ვაგართულია. კედლებზე
შემორჩენილია ოთხპეკარაინი ბერძნ.
დასახელებული წარწერა და ჯერის გა-
მოსახულებები, რ-თა მკლავებს შორის
ჩაწერილია ორი ბერძნ. მთაურული
ქრისტე.

ა-ის გვერდით გამოვლინდა გვიანდ.
ანტ. ხანის ორმოცამარხი და
ქვეაუთი, რ-შიც მიცვალებული
დაკრძალული იყო ქრისტე. წესით თი-
ხის ხარეცსებით.

ა-ის დას-ით 3 მ-ზე აღმოჩნდა
(ა) ეკლესიის (7,15X5,5 მ), ხოლო
ჩრდ-ით 22 მ-ზე რივის ქვით ნა-
გები ზღუდის ნაშთი.

ბიბლ.: 176გ; 181; 229. 6. ვ.
238. დეიშისმგზობლის ტაძრის კომ-
პლემსი, არქიტკ, გინუმ. ხელოვნ.

237. აქსონომეტრიული განაკვეთი

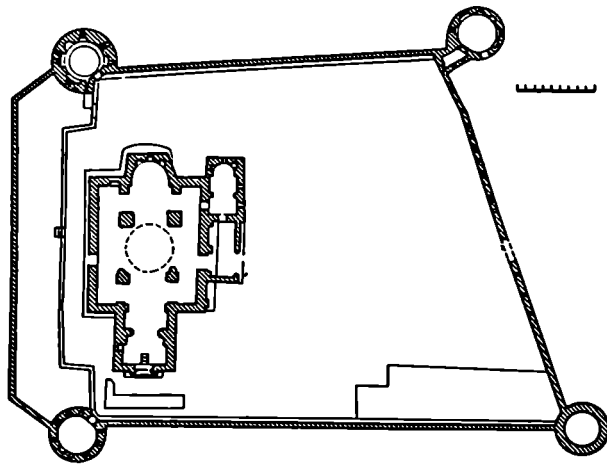


წილკანი

(სოფსაპოს ცენტრი)

236 წილკანი, სოფელი, ისტ. ძ. მდებარეობს
მუხრანის ვაკეზე, მდ. ნარეკეთის მარცხ. მხარეს.


სოფელი დასახლებულია გვიანდ.
ბრინჯაოს ხანიდან. სოფლის შემოგომ
დაწინაურებაში დიდი როლი ითამა-
შა მისმა გოგორაფიულმა მდებარეო-
ბამ. აქ იყრიდა თავს ქართლ-კახეთისა
(ბარის) და ერწოს (მთის) გზები. ერ-
წოს გზას „წილკნის კარი“ ეწოდებოდა)
VI ს-ში წ-ში მოღვაწეობდა ისე წილკ-
ნელი, ერთ-ერთი 12 ასურელი მამა-
თავანი. ტრადიცია მას მიაწერს წილკ-
ნის სარწყავი არხის — „წილკნის რუს“
შენებლობას. მთიანეთში ქრისტიან-



238. კვაცა

238 ხელი ხაზბრ-ღან

ისტ., არქეოლ. ძ. დგას ხოვლის ცენტრში. კომპლექსში შდის ღვთისმშობლის ეკლესია და ციხე-ვალიანი. წილანში ქრისტე. ეკლ. ქართლში ქრისტიანობის გავრცელების პირველ პერიოდში აუცილთ. ქართ. ისტ. წყაროებით: მეუფე „ბაქურ დიწყო წილანისა ეკლესიასა და განიშორა ოცდამეათსუთმეტესა წელსა“. ლეონტი მროველი წილანის ეკლესიის აგებას მირიანის ძეს ბაქარ მეფეს მიაწერს. ვახუშტი ბაგრატიონის ცნობით: „არს ეკლესია წილანს ღვთისმშობლისა, გუმბათიანი და შეენიერი. აღაშენა კე (25-ე) მეფემან ბაქარ, ზის ეპისკოპოზი, მწევრისი მუხრანისა, ორივე არაგვისა და ბაზალეთისა“. შალე წილანის ტაძარი საეპისკოპოსო კათედრალად იქცა. 506 წ. საეკლესიო კრებას, სხვა ქართვ. შლედელთაგანებთან ერთად, წილანელი ეპისკოპოსიც დასწრებია. V ს. ბოლოს თუ V-VI სს. მიჯნაზე წილანში დიდი სამნაეიანი ბაზილიკა აუცილთ. VI ს. II ნახ-ში წილანის ეპარქიას იოანე ზედაზნელის ერთ-ერთი მოწაფე და თანამოღვაწე ისე წილანელი განაგებდა. გადმოცემით ისე წილანელი ტაძარშია დასაფლავებული (მისი საფლავის ქვა გუმბათქვეშა ჩრდ-აღმ-ის ბოძთან დგეს). წილანის ტაძარი და მისი სამწყსო საქმაოდ შიღარი და ძლიერი იყო. ქართვ. შლედელ-მთაერთა შორის წილანელს მე-19 ადგილი ეჭირა. კათედრალს დიდ დახმარებას უწევდნენ ქართვ. მეფეები და დიდგვარიანი უფოდალები. წილანის ტაძარი შნიშნელოვანი ლიტერატურულ-მწიგნობრული კერაც იყო. XIX ს-ის დასაწყისში წილანის საეპისკოპოსო გაუქმდა.



ტაძარი არაერთხელ არის აღდგენილი და შეკეთებული. განვით. უფოდ. ხანაში დანგრეული ბაზილიკა გუმბათიან ეკლესიად გადაკეთებიათ. საფუძელიანად შეაკეთეს იგი XVI-XVII სს-შიც. XIX ს-ის II ნახ-ში ჩატარდა აღდგენითი სამუშაოები (ხელმძღვ. უ. რიპარდი). 1967-68 წწ. აღდგენითი სამუშაოები ჩაატარა სპეც. სამეცნ.-სარესტ. საწ. სახელმწიფო (კონსულტანტი გ. ჩუბინაშვილი, ხელმძღვ. ნ. ჩუბინაშვილი).

ტაძარი სხვადასხვა დროის სამ ნაგებობას აერთიანებს: დარბაზულ ეკლესიას (IV ს. დასასრული-V ს.-ის I ნახ.), სამნაეიან ბაზილიკას (V-VI სს. მიჯნა) და გუმბათოვან ტაძარს (განვით. უფოდ. ხანა).

ღვთისმშობლის ტაძარი ცენტრ-გუმბათოვანი ნაგებობაა (28X X24 მ). ნაშენია ქვიშაქვის თლილი კვადრებით. ინტერიერის და ნაწილობრივ დარბაზული ეკლესიის ხაზბრ. უსადაის კედლების წილობაში გამოყენებულია რიყის ქვა, აგური და ორნამენტული კვადრები, რეზიცი მოკვია-

ნებით, გადაკეთებისა და შეკეთების დროსა ჩასაშლი.

ტაძარს სამხრ-ითა და დას-ით კარები ჰქვამენ ეკერის შესაშუ შესასვლელი ჩრდ-ითაა (კარი ამჟო-ლილი იყო; ბოლო შეკეთების დროს გახსნეს). აღმ-ით დრმა ნახევარწრიული აფსიდაა. გუმბათის ყელი ოს თვისწყლად მდგომ ბურჯს უკრძო-ბა. გუმბათის ყელზე გადასვლა ხე-ბა აფრების მუშევრებით. გუმბათში 12 სარკმელია. გარდა ამისა, ინტე-რიორს კიდევ 10 სარკმელი აშუქებს: ორი აღმ-ითაა — აფსიდში და სამხრ-ის ნაშუ, ერთი დას. კედელშია, სამ-სამი ჩრდ-ისა და ოთხი სამხრ-ის კედლებში. საყრთხველის სარკ-მლის ქვეშ და მის ორივე მხარეს საყმაღ მაღალი ნიშებია. აფსი-ლის კუბურებთან დრმად შეწეულ პილასტრებს ორნამენტით შორ-თული სატრიუმფო თალი და გუმბათ-ქვეშა ბოძებისავე გადაკეთებით თა-ღებს უკრძნობა. ჩრდ-ისა და სამხრ-ის ვიწრო ნაეებს აღმ-ით სწორი კედლე-ბი აქვს. დას-ის აფსიდისთაღთან გა-სასვლელთან ბაზილიკისრიონდელი სანაირზნაინი და ორნამენტაინი პი-ლასტრებია. დას-ის კარიბჭეა და დარბაზს შორის მცირე სწორკუთხა სათავისა. ამ სათავსიდან კარიბჭეში გასასვლელი თაღოვანია; თაღი დრმა შეწეულ პილასტრებს უკრძნობა. დას-ის მხარეს იატაკის დონე ბევრად მა-ღალია, ვიდრე კარიბჭეა და დარ-ბაზში, ამიტომაც კარიბჭის წინ ჩა-სასვლელი ქვის კიბაა.

სამხრ-ის კარიბჭე მართკუთხაა. მის დას. ნაწილში, ტაძრის კარის პირ-დაპირ, განიერი თაღოვანი შესასვლე-ლია. კარიბჭეს აღმ-ით ეკერის მცირე ზომის დარბაზული აგურ., რ-იც კართთ უკავშირდება როგორც კარიბ-ჭეს (დას-ით), ისე ტაძრის სამხრ. ნაეს (ჩრდ-ით). დარბაზულ კედლისა აღმ-ით ნახევარწრიული აფსიდი აქვს, აფსიდში ერთი სარკმელი და ორი მცირე ნიშია. დარბაზის ჩრდ-ისა და სამხრ-ის კედლების პილასტრებს ნახევარწრიული კამარის საბჯენი თა-ლი და კედლის თაღები უკრძნობა. სამხრ. კედლის თაღის წინაპირზე შემორჩენილია გრაფიკულად ამოკე-თილი ორნამენტი. სამხრ-ის კედლის თაღებში სარკმლებია ვაკრილი. ტა-ძარში გასასვლელი კარი გადახურე-ლია მოზრდილი არქიტრავით, რ-ის შუა არეში, წრეში ამოკეთილია აფ-ურული ჯვარი.

ტაძრის ჯვრის მოვეანილობის მკლავებშორისი ნაწილები თვიდან ბოლომდე გახსნილია (ე. ი. შივრ საბრთლის დონეზე რაიმე სათავსის ნაკეალევი არა ჩანს). გუმბათქვეშა თაღების სახი ოდნავ შეისრული და მრულია. ინტერიერში სატრიუმფო თალი, გუმბათქვეშა ბოძებისა და პილასტ-რების ყოველი იარუსის კაპიტლები

მორთულია სხვადასხვა დროის ორნ-ამენტებით. გარდა ამისა, ორნამენტაინი კედლები და ფრეზებიც გამო-ყენებულია გუმბათქვეშა ბოძების და კედლების წყობაში სარგ მასალად.

XVI-XVIII სს-ის (ა) მოხატე-ლი ბა შემორჩენილია მხოლოდ გუმ-ბათში: ცენტრში, ორმაგ წრეში ცემო-სახულია ქრისტე, რ-იც მარჯვ. ხელით აფრთხებს, ხოლო მარცხენაში გა-დაშლილი სახარება პეტრავს. ორმაგ წრეში ასოთ. წარწერაა: „იხილე და შეიკუარე შეწვიერება სოფლისა შე-რისა და ადგილი ე ქუთლი გარდმოი-ხელე ზეცილი“. ცენტრ. წრის გარშე-შე ოთხ ნახევარწრეში მოვიდინი ხა-ნაში გადაწერილი მხარებელთა ხიმ-ბრთობია; მხარებელთა შორის ექვს-ფრთხვებია. შემდეგ რეისიტრში, გუმ-ბათის ყელის ზედა ნაწილში, გამო-სახულია ანგელოზებით გარშემორტე-მული კიბორიუმი. მხატვრობა შესრუ-ლებულია ბაცი მონღისურ, შიწით-ლი, ყვითლი და ლურჯი ფრეზით. გამოსახულებანი პატარა ზომისაა, ნახატა — უხეუი.

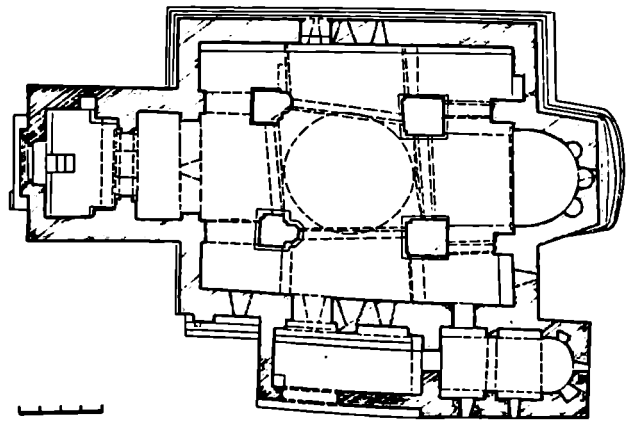
კარვად გათლილი კედლებით მო-პირკეთებული უხაღები საერთო კანსოხიციითაც და გაფორმებითაც განსხვავებულია ერთმანეთისაგან. აღმ-ის უხაღის ხიბრტიდან ტაძ-რის საყრთხველის სამწნავა და დარბაზული კედლისი აფსიდებო მკვეთრდაა გამოწეული. აფსიდები გადახურულია ორფერდა სახურავით. ტაძრის აღმ. მკლავის სარკმლის (სა-ყრთხველის ზემოთ) ჩუქურთმანია საპირე გვიანდელია.

სამხრ-ის უხაღი, რ-იც მისხაღე-ლი გზის მხარესაა, მეტადაა მორთუ-ლი. ტაძრის სამხრ-ის მკლავისა და

აღმ. კედლის ნახევარს ეუარება კი-რიბქე და დარბაზული კედლისა, რ-ებც ერთიანი ცალფერდა სახურა-ვითაა გადახურული. გუმბათიანი ტაძ-რის მშენებელს შთლიანად გამოი-ყენებია ბაზილიკის სამხრ. კედლის გადაჩენილი ნაწილი (იგი მკვეთრად გამოიყოფა როგორც წყობით, ისე გაფორმებით). სამხრ. მკლავის შუა მონაკეთში ჩანს ხიბრტიდან მძლე-არად ამოკეთილი პილასტრი, რ-საც პროფილირებული განიერი ხარტ-ველი აქვს. პილასტრი უშუაპ კარიბჭეში მოქცეულ კედლის ძი-რამდე და იქ სამსახურეკიან ციკლო-ურდნობა. უხაღზე, პილასტრის ორი-ვე მხარეს თაღოვანი სარკმლებია, რ-ებსაც ორნამენტაინი სათაური აქვთ. სამხრ-ის მკლავის შუა ზედა არე-ში პროფილირებულსაპირაინი და სა-თაურიანი მაღალი სარკმელია გაც-რილი, უხაღის სამხრ.-დას. მონაე-ვეთში მცირე ზომის სწორკუთხა სარკ-მელი და ბრულიად ხადა კარიბჭის მაღალი, განიერი შესასვლელი დას-რულებულია ორსაფეხურიანი თა-ლით. დარბაზულ კედლისაბ ამ მხარეს კარი მაღალი, ბრულიად ხადა თაღო-ვანი სარკმელი აქვს, კარიბჭის დას-ით, უხაღზე კედლის თაღოვანი არეა შექმნილი. სამხრ. კარიბჭის სახურა-ვი ნაწილობრივ უარავს ბაზილიკის-დროინდელი ორი სარკმლის ქვედა მონაკეთს. კარიბჭის შვიტნი, პი-ლასტრის მარჯვნივ, სწორკუთხა შედრბევაა. აქ პილასტრის წინა-პირი მორთულია ფართო რომბისებრი ორნამენტული მოტივებით.

დას. უხაღზე ტაძარს კარიბჭე და

238. აგვა



ხათავი აქვს მიწუნებული. ისინი ორ-ფერად ხახურავთა გადახურული. დახ. მკლავის შუა ზედა არეში მალა-ლი ხარკმულია. კარბიქის შესასვლე-ლი მარჯვენაშია.

ჩრდ. ფსადის დახ. მონაკეთში მცირე ზომის თაღიანი შესასვლე-ლია. მკლავის შუა ზედა არეში მალა-ლი ხარკმულია, ქვემოთ — ორნამენ-ტიანი ხაშირები მორთული სამი სარკმელი. ამ ფსადის ჩრდილი შე-მორჩენილია ფსადის პარალელური ძვ. კედლის ნაწილი. ჩრდ. ფსადს მთელ სიგრძეზე გასდევს სამსაფეხუ-რანი ცოკოლი.

ტაძრის გუმბათის ელი თორმეტ-წახნაგაა. სარკმლებს სავა, კედლის სიბრტეში ჩაწული ხაშირები აქვს. გუმბათის ელის საფუძვლთან და სარკმლებს ზემოთ ორ-ორი ლილევი შემოუყვება. ტაძრის მკლავები ფონ-ტონებითაა დასრულებული. ფსადებს მარტივპროფილიანი სავა ლავგარდა-ნი გასდევს.


წილქვის ტაძრის ინტერიერისა და ფსადების ორნამენტები მეტისმე-ტად განსხვავებულია, რადგან ყოვე-ლი გადაკეთებისა და აღდგენის დროს ტაძარს დროის შესაფერისი ჩუქურთ-მებით ამუშობდნენ. დღეს ტაძარზე შემორჩენილია რიგობრც აღრეული ხანის (IV-VI სს.), ისე განვით. და გვიანდ. ფოდ. ხანის ორნამენტით მორთული ნაწილები და ცალკეული ფრაგმენტები. ყოველი მომდევნო ვა-დაკეთებისა მშენებლები ცდილობდ-ნენ ორგანულად შეეთანხმებინათ ერთმანეთისათვის უკვე არსებულ ნაგებობათა მთელი კომპოზიციები ან გადარჩენილი ცალკეული ნაწი-ლები. ასე იქნა ჩართული დარბაზული კლესიის ბაზილიკაში (იგი აღბნას ცალკე ეგვიპტის ან საშლოკველოს ფუნქციას ასრულებდა), ხოლო ორი-ვე ახლად აგებული კარიბჭეები-თურთ — გუმბათივანი ტაძრის არქი-ტექტურაში. ამასთან, წინა დროის ნაგებობათა ზოგაერთი ნაწილი უყე-ლულად არის დატოვებული მთელი თვისი გაფორმებით (დარბაზული კლესია; ბაზილიკის საკურობეული სარტიშოთა თაღითა და პილასტრე-ბით, დას-ის პილასტრები, სამხრ. კედელი). პროფილირებული და ორნა-მენტირი ქვები გამოყენებულია ახა-ლი ნაგებობის მოსართავად ანაღ სი-შენ მახალად.

ტაძრის მორთულობიდან განსა-კურებთი სიბრტეებსა ბაზილიკის-დროინდელი ორნამენტები, რ-თა შო-რის გვხვდება სრულიად უნიკალური და თავისებური მოტივები. ამ ორნა-მენტებს ბევრი რამ საერთო აქვს სასანური ხელოვნების ტრადიციებ-თან, მაგრამ აშკარად ქართ. ნიღაღ-

ზეა გააზრებული და შესრულებული. წილქვის ტაძარი უაღრესად სიბრ-ტერებს ძ-ია, რ-საც ნათლად ბტე-ვია ქართ. ხუროთმოძღვრების მთერ-განვლილი სხვადასხვა ეტაპის და-მასახიათებელი ნიშნები.


(ბ) გა ლ ა ვ ა ნ ი (58X72 მ), რ-იც შემოღებული აქვს დღისმშობლის ტაძარს, ვეკმარების, არქიტ. ფორმე-ბისა და ელემენტების მიხედვით ავე-ბული უნდა იყოს XVIII ს-ის II ნახ-ში. ამ გალავნის კარეთ, ჩრდ-ით და დას-ით, შემორჩენილია უფრო ძვ. გა ლ ა ვ ა ნ ი ს ნაშთები.

გალავნის კედლები ნაგებია სხვა-დასხვა ზომის რიყის ქვით. წოზა-ში ზოგან ჩართულია აგური და ტაძ-რის ორნამენტირი ქვები. კედლები კირქვის ხსნარით ყოფილა მოლთქა-შებული. შესასვლელი სამხრ-დანაა,



238(ბ). ჩრდ. კოშკი

238(გ). სამხრ.-აღმ-ის კოშკი



მას აგურის თაღი აქვს. 1967-68 წწ. აღადგინეს შესასვლელი, გალავნის ჩრდ. კედლის უბეტი ნაწილი, კი-დეების ზემოთა მონაკეთები და კონ-გურები კოშკებზე. გალავნის აღმ-ისა და დას-ის კედლები ორირაზისაა. ცალმაკე, ერთმანეთისაგან თანაბა-რი მანძილით დაშორებული სამოფე-რები მხოლოდ აღმ-ის და სახმრ-ის კედლებშია შემორჩენილი. სამხრ-ის კედელში შემორჩენილია აგრეთვე ჩანართი ბილიკის ხის კოჭები და სა-სამაგრებელი ფოსები.

გალავნის ყოველ კუთხეში გვეგბო წრიული თითო კო შ კ ი დგას. სამხრ-დას-ის კოშკი სამხარულიანი ყო-ფილი, დანარჩენები ორსართულიანი. კოშკებში შესასვლელი გზის მხრე-დანაა. ყოველ სართულზეა ნიშები, სათოფურები და ბუხარი. სამხრ.-აღმ-ის კოშკს გალავნის შესასვლელისა-კენ მიმართული სახარბანსეც აქვს. ამ კოშკის შესასვლელზე XIX ს-ში აგურის ექვსპლიანი სა მ რ ე კ ლ ო ს ფინანტური დაუშენებიათ. ჩრდ-დას-ის კოშკზე შემორჩენილია სალო-ღებობც.

ტაძრის ეზოში იამ ინ-ტის ექსპე-დიციამ (ხელმძღვ. ა. ბოხიძე) გაიხარა კენა. ფილებით შერდგენი-ლი გვიანდ. ანტ. ხანის (დ) სა მ ა რ -ხ ი.

ბიბლ.: 163ა:224-261; 351. ანდ. ნ., ბ. ა., მ. ი.

239. შორღანი, არქეოლ. ძ. მდებარეობს სოფლის დას-ით 1,5 კმ-ზე, მდ. ნარეკვის მარცხ. ნაპირზე. თა-რიღება გვიანდ. ბრიუნჯის ხანით. ბ. ა.

წინამძღვრიანთკარი (გალავნის სოფსაპკო)

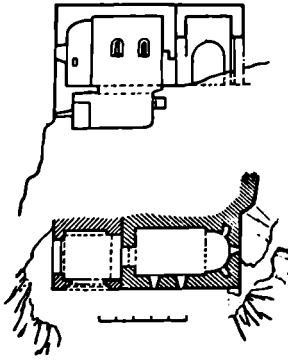
240. ბერძნის საშლარი, არქიტ. ძ. დგას სოფლის ჩრდ.-აღმ-ით, ტუხალ-ლის ხევის მარჯვ. ნაპირზე, ხმირ ტყეში. თარიღება გვიანდ. ფოდ. ხანით.

კვლ. დარბაზულია, ნაგებია აგურით. მისთვის მოკვიანებით სამხრ-ის მხრიდან მეორე ეკლესია მიუშენე-ბით, ხოლო უფრო გვიან დას-დან კოშკური ნაგებობა. დარბაზული ეკ-ლესიისგან შემორჩენილია მხოლოდ საკურობეულის ნახევარწრიული ნა-წილი (სივ. 3 მ) და სამხრ. კედლის დახ. მონაკეთი, სამხრ-ის კედლისი-დან — ადმ. კედლის მცირე ნაწილი. დაზიანებულია კოშკური ნაგებობაც. დარბაზულ ეკლესიას სამხრ-ით ფართო და თაღოვანი შესასვლელი აქვს. საკურობეველში თაღოვანი სარკ-მელია, მის ქვემოთ — ნახევარწრიუ-ლი თაღოვანი ნიში. სა მ ხ რ. ეკ-ლესიაში აფსიდის დრეშეც ვიწ-რი სწორკუთხა სარკმელია. კოშ-კური ნაგებობის პირველი სართული ორივე ეკლესიას თაღოვანი

გახსნულელებით უკაშირდება. დვ. თ. 241. კლდეზე მიკრული ეკლესია, არქიტ. ძ. დგას ტუხალის ხევის ნაპირას, ციცაბო კლდის ტერასაზე. თარიღდება გვიანდ. ვულ. ხანით.

კლ. დარბაზულია (6,85X4,3 მ), ნაგებია რიყის ქვით. შიგნიდან თაღოვანი, ხოლო გარედან სწორკუთხა შესასვლელი დას-ითაა. აღმ-ის ნახევარწრიული აფსიდის ღერძზე გაჭრილია ეწირი, შიგნიდან თაღოვანი, ხოლო გარედან სწორკუთხა სარკმელი, რ-ის ორივე მხარეს თითო სწორკუთხა ნიშა. საკურთხევლოში შემორჩენილია სიტრაპეზო ქვის ფრაგმენტები. დარბაზი გადახურულია ნახევარწრიული კამარით. ხის ძელებზე (შემორჩენილია ბუდეები) გამართული იატაკი კვლევის ქვეშ მოწყობილი ხათაქისი ქერს წარმოადგენდა. ხ ა თ ე ვ ი ე ვ ე მ ი თ ს წ ო რ კ უ თ ხ ა . შესასვლელი სამხრ-დან აქვს. შის აღმ. კედელში პატარა სწორკუთხა სარკმელია, ხოლო დას. კედელში — სწორკუთხა ნიშა.

დას-დან კვლევისა თუ სივრცეზე აგურით ნაგები კარიბჭე ეკერის. კარიბჭის ოთხეუ კუთხეში მდგარ სწორკუთხა ბოძებს საბჯენი თაღები ეყრდნობა. კარიბჭე გადახურულია ცილინდრული კამარით, რ-ის ღერძი აღმ-დან დას-კენაა მიმართული. კვლევის აღმ. ფასადზე შემორჩენილია თაროსებრი ლეგირანის ფრაგმენტები. დვ. თ. 242. ორთავალსა ეკლესია, არქიტ. ძ. დგას სოფლის ჩრდ-ით 700-800 მ-ზე. თარიღდება გვიანდ. ვულ. ხანით. კლ. დარბაზულია (5,6X4 მ), ნა-



242. გრძივი განაკვეთი სამხრ-კენ, კვაპა

გებია რიყის ქვით. დაზიანებულია: ჩანგრეულია კამარა და კონქი, კედლები შემორჩენილია 2,5 მ სიმაღლეზე. შესასვლელი სამხრ-დანაა. საკურთხეულის აფსიდში შემრტყელებული ნახევარწრის ფორმისაა. აფსიდში სწორკუთხა სარკმელია, შის ორივე მხარეს — თითო პატარა სწორკუთხა ნიშა. კვლევის სამხრ. კედელში ერთი სწორკუთხა სარკმელია. დვ. თ. 243

სასოფლო-სამეურნეო სემოღა, ილია წინამძღვრიძე ილის ხახ. სასოფლო-სამეურნეო ტექნიკური, ისტ. ძ. მღებარეობს სოფლის ჩრდ-აღმ. განაპირა უბანში.

XIX ს-ის 60-იანი წლების გამოჩენილმა სახ. მოღვაწემ ილია წინამძღვრიძემ (1836-1920 წწ.)

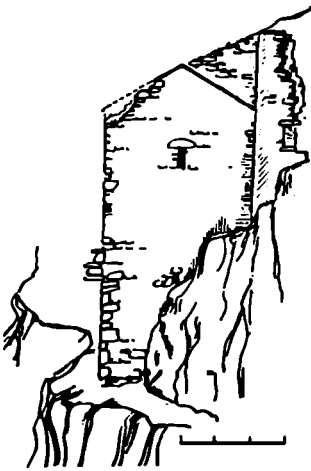
თვის მამულში საკუთარი ხახსრეებით გახსნა ს.-ხ. ს. შან სკოლას გადასცა ახლოიური ხახნავ-სათესი მიწა ტვით, ერთხართულიანი, ხისაოვნებიანი, კვითა და აგურით ნაგები შენობები კლასებისა და მუხეუშისათვის, მასწავლებლთა და მოსწავლეთა საცხოვრ. ბინებისათვის და სხვადასხვა სამეურნეო დანიშნულების ნაგებობანი. მოგვიანებით ააგო ქვის კვლესია (აგურთხე 1877 წ. 17 მაისს). სკოლის გახსნის, ხახწაელო პროგრამებისა და წესდების შედგენის საქმეში დიდი წვლილი მიუძღვით ილია ჭავჭავაძეს, იაკო გოგებაშვილს, ნიკო ცხევედაძეს და სხვ. სკოლა გაიხსნა 1883 წ. 4 სექტ. გახსნას დაესწარ-



243. ხახწაელების ძველი შენობა

243. ცხარეუბა

242 აღმ-ის ფასადი



ნენ ი. ჰაველი, ნ. ცხედაძე, ი. ოქროშვილი, დ. სტროსკი. საქართველოს ყველა უბიდან ჩამოსული ხტურები. უკრებოთ სიცილი მიმართა ი. წინამძღვრისმდე. შემდეგ ცხრა მუხის ქვეშ გამოიღო სურათიან ი. ჰაველიმ წარმოთქვა სიტყვა. მან აღნიშნა წინამძღვრისი საქართველოს სკოლის გახსნის მნიშვნელობა და სიტყვა ასე დაასრულა: „მე გაუმარჯოს, ხალხო ამ სკოლა; ამ ცოდნის აყვანა“ გაუმარჯოს ილია წინამძღვრისმდე, ამ ადენის დამდგმულს! გაუმარჯოს ამ სკოლის ოსტატებსაც, რომელნიც მაგ აყვანა ვაარწყვენ დასაინებლად კი არა, ვასარდელად, ვახსოვებლად!... მაშინ იქნება ჩვენც მა თუღმა ისიც ვეიმოქროს, რაც მამა-პაპათავე გულში მარტო ანდრეძად ჩაგრჩინია: ის ურჯუნა მამულსა, რომ შვილი სჯობდეს მამასა“.

მეცადინეობა დაიწყო 5 სექტ. პირველ წელს მიიღეს 22 მოსწავლე. სწავლება ექვსი წელი გრძელდებოდა. მშობლიურ ენაზე ასწავლიდნენ როგრაც ზოგად, ისე სპეც. დისციპლინებს. რუსული ენის შესწავლა იწყებოდა მესამე წლიდან. ი. წინამძღვრის შვილი დიდ ურადლებას უბოძდა სწავლების ხარისხს. ორ თვეში ერთხელ ატარებდა გამოცდებს; მეცადინეობის შედეგებს მოახსენებდა თბილისის გამოცდილ კედეგოებს, ითვალისწინებდა მათ შენიშვნებს; ადგენდა სახელმძღვანელოებს, ეცნობოდა რუსეთში არსებული სამეურნეო სკოლების მუშაობას. ამ მიზნით 1889 წ. იგი უორიში გაეცნო ნიკიტას სამეურნეო სკოლისა და ბადის მუშაობას. შემდგომში ტრადიციად იქცა წინამძღვრისი სკოლის კურსდამთავრებულთა გაგზავნა უორიში პრაქტიკაზე ან სწავლის გასაგრძელებლად.

უკრსდამთავრებულთა პირველი თაობა სკოლა 1889 წ. გამოეშვა. 1889 და 1901 წწ. კავკასიის სამეურნეო და სარეწვევ. გამოყენებულ ღვინის რაციონალურად დაყენებისა და სამეურნეო ცოდნის ხალხში გავრცელებისათვის სკოლა ოქროსა და ვერცხლის მედლებით დაჯილდოვდა. 1913 წ. ზეიმიით აღინიშნა სკოლის დაარსების 30 წლისთავი. სხვადასხვა დროს წინამძღვრისი სკოლის ს.-ს. ს-ში სწავლობდნენ მ. ჯავახიშვილი, ნ. ქუმსიაშვილი, ა. წულაძე, მ. მამულაშვილი და სხვა ცნობილი ქართველები და მოღვაწეები.

წინამძღვრისი სკოლის ს.-ს. ს-ში 1933 წ.-მდე იარსება. ამ ხნის მანძილზე იქ მათხვე მეთრ სპეციალისტი მოშადად. 1933 წ. სკოლის საფუძველზე შეიქმნა სახ.-სამ. ტექნიკუმი, რ-იც 1940 წ. გაიჯიკოდა მეტა-

ლობის ორწლიან სკოლად. 1956 წ. კვლავ აღდგა სახ.-სამ. ტექნიკუმი. 1966 წ. ნოემ. აღინიშნა პირველი ქართ. ს.-ს სის დაარსების 80 წლისთავი. სკოლას მიენიჭა ი. წინამძღვრის შვილის სახელი და საფუძველი ჩაეყარა მის ძეგლს. ამჟამად სკოლა გაერთილდა, აიგო ახალი სასწავლო და დაამზარე ნაგებობანი.

წინამძღვრისი სკოლა იყო პირველი სამეურნეო სკოლა საქართველოში. მან უდიდესი როლი შეასრულა აღმოსავლეთი სახ.-სამ. კლდეების დაზრდის, საერთო სწავლებების გაგრძელების საქმეში.

ილია წინამძღვრის ძეგლი მ. ქეღელი, მონუმ. ხელოვნ. დ. დგას სახ.-სამ. ტექნიკუმის ახ. სასწავლო კორპუსის წინ (მოქანდ. ბ. ბერძენიშვილი). თეთრი ქვისგან გამოკეთებული ბიუსტი დგას ორსაფეხრიან დაბალ ცოკლზე აღმართულ შვიი გრანიტის კარცხლებზე (0,8X0,66 მ, სიმაღ. 1,4 მ), რ-ზეც წარჩეა: „ილია წინამძღვრისი 1963“.

ილია წინამძღვრის ძეგლი მ. ხაჭავაძე, ისტ. მ. მუხარბეოს ცაცხვის გორაზე, სახ.-სამ. ტექნიკუმის აღმ-ით. ი. წინამძღვრის შვილი 1920 წ. 2 სექტ. გარდაიცვალა. 7 სექტ. ანდრეძის თანახმად იგი ცაცხვის გორაზე დაკრძალეს. 1966 წ. საფლავზე დაიდგა თეთრი მარმარილოს ქვა (0,9X0,9 მ; სიმაღ. 1,35 მ). საფლავი შემოვლებული აქვს რკინის დობე.

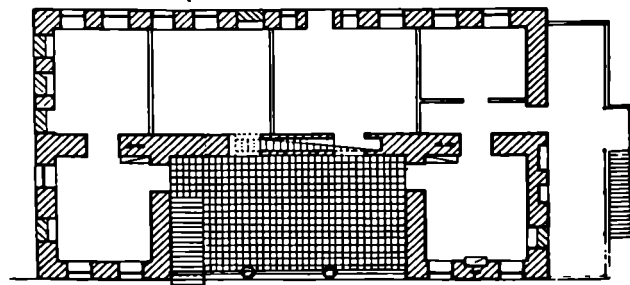
ბიბლ.: 178. ბერძ. ც. კ. ს. 244 სახსენებელი სახლი, არქიტ. დ. დგას სოფლის ჩრდ-სახ. უბანში.


აგებულია XIX ს-ის I მეოთხედში. სახლი კუთვნიდა გიორგი ვახტანგის ძე წინამძღვრისმდე, ილია წინამძღვრისის ბიძას. ორსართულიანი, გვერდით სწორკუთხა საცხოვრებელი სახლი (22,2X12,6 მ) ნაგებია რიყის ქვითა და აგურით. კედლებში მთელ პერიმეტრზე ორ იარუსად ჩასმულია ხის შემკვრელები. სახლის პირველ სართულზე სამეურნეო დანიშნულების სთავსებობა, მეორეზე — სასტუმრო დარბაზი (ამჟამად ოთახებად დაყოფილი) და საძინებელი ოთახებია.

შენიშნაში შესასვლელი პირველი სართლის სამხრ. კედლის დას. ნაწილშია. აქ კედელში დაცანებულია მეორე სართულზე ასასვლელი ვიწრო ერთმართიანი კიბე. ახეთივე კიბით უკავშირდება მეორე სართული სხვის. სახლის სამხრ. ფასადის შუა ნაწილში ორივე სართულზე ხის მოზრდილი აივნებია. პირველი სართლის აივნიდან მარანში და სამეურნეო დანიშნულების სხვა ოთახებში შედგება მუსეკლა ცალ-ცალკე შესასვლელი. მარანს დას-ით დამუკიდებელი შესასვლელიც აქვს. მარანს დას. კედელში ორი, ბოლო ჩრდ-ისაბით ოთხი ვიწრო სარკმელია. ორ-ორი თაღიანი სარკმელი სამეურნეო ოთახების სამხრ-ის კედლებშია გაჭრილი. პირველ სართულზე იატაკი მინისაა.

მეორე სართლის ოთახებს ხის იატაკი აქვს, აივნის იატაკი კი კვადრ. აგურისაა. ყველა ოთახს აივანზე გა-

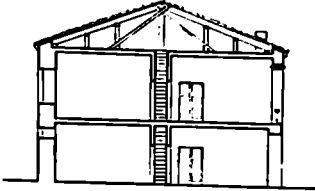
244. შთავარი ფასადი, I სართლის გვერდი





ღრმა ნახევარწრიული აფსიდით. საკურთხეველში სამი ფართი თაღოვანი სარკმელი (განაპირა სარკმლები ამოქოლილია) და ერთი ფართი თაღოვანი ნიშია. ეკლესიის ჯვრისებრი სივრცის ცენტრ. მონაკვეთში აღმართულია გუმბათი. გუმბათქვეშა კედრატრიდან გუმბათზე გადასასვლელად აფრები გამოყენებული. ეკლესიის სწორკუთხიანი მკლავები გადახურულია ნახევარწრიული კამარით. კამარის ქუსლის ღონეზე დარბაზს მთელ პერიმეტრზე ხაზსაფეხურიანი ერთიანი სარტყელი გასდევს. ჩრდ. მკლავში ერთი ფართი თაღოვანი სარკმელია. თითო ასეთივე სარკმელი დაბ-ის მკლავის გრძელ კედლებშიცაა. ეკლ. შიგნიდან შეღვსილი და შეეთეთებულია. სამხრ., დას.

245 გუმბ. სამხრ. უახლესი ფრაგმენტი



244. გურჯის უსადი, განივი განაკვეთი

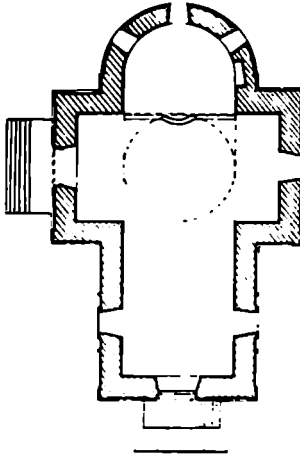
სასველელი კარი აქვს. განაპირა ოთახები დარბაზს სწორკუთხა კართ უკავშირდება. მეორე სართულზე თერაპეტი სწორკუთხა სარკმელია ამ სართულის დას-ისა და ჩრდ-ის კედლებში გაჭრილი კარი მომცრო აივნებზე (აღარ არსებობს) გადიოდა; აღმ-ის კედელში გაჭრილი კარი მოგვიანებით მიშენებულ გრძელ აივანზე გაიღის. შუა გრიძია ეკლესიის კუთხეებში თითო ღუმელია.

სახლისათვის მოგვიანებით აღმ-ით ღია აივანი, ხოლო დას-ით ერთსართულიანი სამეურნეო სათავსო მიუშენებიათ. გვიანდელია მთავარი უსადის მხარეს მიშენებული მეორე სართულზე ასახველი ხის კიბეც.

მთავარი უსადი შეღვსილია. ამ მხარეს პირველი სართლის აივანს აგურის ორი სრულიად სიდა კვადრ. სვეტი აქვს, მეორე სართლის რიყელებიან აივანს კი კამიტელებიანი მრგვალი სვეტები. მეორე სართლის სარკმლები დახრულებულია არქივოლებით, რ-ებიც პირიბ. პროფილირებულ სარტყელთანაა დაკავშირებული.

შენობა გადახურულია დარიანი კრამიტით. სახურავი ორფერდაა. სახურავზე, სამხრ-ით სამერცხლა. ნ. შ. 245. წინამძღვრინათის მკლავი, აიკიტ. ძ. დგას სას.-სამ. ტექნიკუმის ტერიტორიაზე. აგებულია XIX ს. ამაჟამად გამოყენებულია სას.-სამ. ტექნიკუმის კლუბად.

ეკლ. (17,25X10,5 მ) თავისუფალი ჯვრის ტიპისაა. ნაგებია ქვიშაქვის კვადრებით. ეკლესიის აღმ.-დას. ღერძი განივ ღერძზე გრძელია. სამხრ. და დას. მკლავის ღერძებზე გაჭრილია მაღალი თაღოვანი შესახველები. აღმ. მკლავი დახრულებულია



და ჩრდ. მკლავების უახლესი ერთიანობა. ორივე შესახველს სწორკუთხა პილასტრებზე დაყრდნობილი თაღი აქვს და მონარჩოებულია მაღალი ლილვით, რ-იც ხეშით დახრულებულია ოდნავ შევიწროებული თაღით. თაღებს შორის სამი მრგვალი ერთ სარკმელი და ჯვრის რელიეფური გამოსახულებაა. ვარდნა ადრეული აღმ-ის მოკლე მკლავისაგან გამოყოფილია პატარა მხრებით და დახრულებულია ნახევარკონუსური სახურავით. სარკმლებს საპირვები ბრტყელია, დას. უახლესზე მათ ფართი სწორკუთხიანი მონარჩოვებ აქვთ. ეკლესიის შემოღობული აქვს ქვიშაქვის რთულპროფილიანი (თარი, შეწევილბული ლილვი, წრეთარგი, ლილვი და თარი) ლეგარდანი.

ცილინდრული გუმბათი დახრულებულია მაღალი ლეგარდნითა და მახვილპროფილიანი კონუსური სახურავით. გუმბათის ეკლი შეწევილები ნახევარსვეტებით დაყოფილია რვა თანაბარ მონაკვეთად, რ-თა ღერძებზე გაჭრილია ლილვებით მონარჩოებული თითო ფართი თაღოვანი სარკმელი. უკველი საჩქლის თავზე თითო პატარა რელიეფური ჯვრია გამოსახული. დგ. თ. 246. წმ. გიორგის ეკლესია, არქიტ. ძ. დგას სოფლის ჩრდ-ით 700-800 მ-ზე, ნაქერძის ხევის მარჯვ. მხარეს. თარიღდება გვიანდ. ეპოქ. ხანით.

ეკლ. დარბაზული (6,25X4,15 მ), ნაგებია რიყის ქვით. კონსტრ. ნაწილებში (საბრძოლო თაღი, საბჯენი თაღი, კონსტრუქციები, სარკმლის თაღი) გამოყენებულია კარგად გათლილი შირიმის ქვა. შესახველი სამხრ. დასაა. კარი შიგნიდან სწორკუთხა შეღრმეებაშია ჩასმული. ნახევარწრიული აფსიდი გადახურულია დამრეცი კონქით. კონქის თაღი რთულპროფილიან (თარი, ორი ლილვი და ცერად ჩამოყვითილი ხიბრტყე) იშპისადაც უყრდნობა. საკურთხეველთა თაღოვანი სარკმელია, მის მარცხნივ — პატარა სწორკუთხა ნიში. ერთი სწორკუთხა სარკმელი სამხრ. კედელშია. დარბაზის ნახევარწრიული კამარა კონსტრუქციებზე დაყრდნობილ შევიდულ საბჯენ თაღს ეყარება. დგ. თ. 247. წმ. ნინოწმინდის ეკლესია, აიკიტ. ძ. დგას სოფლის ჩრდ-ით 500-600 მ-ზე, ნაქერძის ხევის მარჯვ. მხარეს.

ეკლ. დარბაზული (7,6X4,8 მ), ნაგებია სხვადასხვა ზომის ქვიშაქვისა და რიყის ქვებით. წინაში აქაიკ კამატიცაა გამოყენებული. მოგვიანებით შეკეთებული კონქის თაღი და სამხრ. სარკმელი ამოყვანილია კვადრ. აგურით. ეკლ. დაზიანებულია: უსადებზე ბევრ ადგილს ამოცვე-

ნილია ხაპირე ქვები, ჩამონგრეულია ლავარდანი, სახარავზე ბუჩქებია ამოსული.

სწორკუთხა, შიგნიდან მაღალი ნალისებრი ფორმის ტიპისი დასრულებული უჩასხელი სამხრ-ითაა. აღმ-ით. ნახევარწრიულ აუსიღში მდიდარი ქვის ბრტყელი ზღვარიანი გადახურული ერთი სარკმელია, რ-ის ირრვე მხარეს თითო სწორკუთხა ნიშაა. აუსიღის კედლებს საუფური გასდევს, მის შუა ნაწილში, სარკმლის ქვემოთ, კედლიდან აგურით ნაწიში სატრაპეჯო დგავს. საკუთხელოს ბაქანი ერთი საუფურიითაა შემადღებული. დარბაზს შოღუ პერიმეტრზე საუფური გასდევს. სამხრ. კედელში ერთი თალღანი სარკმელია. ფსაღე-მის ფორმტონებზე გამოსახებული თითო ტოლმღღავა რელიეფური ჯვარი.

წიწამური

(საგურამოს სოფსაბჭო)

248. წიწამური, სოფელი, ისტ. ძ. მღებარეობს საგურამოს ქედის დას. კალთაზე, მდ. არაგვის მარცხ. მხარეს. არქეოლ. მასალების მიხედვით, წ. დასაბღღებელი ჩანს ძვ. წ. I ათასწლ. შუა ხანებიდან. VIII-IX სს. წ. ზღაღუენ-მუხრანის ერისთავთა ბაგანისძე-თა სამფლობელოში შედიოდა. დავით აღმაშენებლის შიერ კახეთის შემოერ-თების შემდღვ. სამეფო სახლის ხელ-ღებული ტერიტორიაა XV ს-ის ბო-ლომღვ. XVI-XVIII სს-ში წ. კახე-თის სამეფოში შედიოდა. გურამი-შვილთა სათავაღოს ჩამოყალიბების შემდღვ სოფელი გურამიშვილთა კუთ-ვნილებაში გადავიდა. გვიანდ. შუა საუკუნეების აღმ-ტერ. დაყოფის საუფველზე წ. გარე კახეთის, შესამე ხადროშიში შედიოდა, რ-საც რუსთ-ველი ეპისკოპოსი ხადრომღდა.

(ა) 1615 წ. სპარსეთში 15-ათასი-ანი ლაშქარი საქართველოში შემოიჭ-

249. წითელი წერწყით მიხატული ხელაღ



რა, რათა საბოლოოდ გაენადგურე-ბინა თემობრძე მუფე. მტერი მღ. არაგ-ვის ქვემო წელზე სოფ. წიწამურის მახლო ღაღ და დაბანაკდა. თემო-ბრძე მუფე 5-6 ათასი შებრძოლო მოულოდნელად დაესხა თავს მიხე-ღვით. დახმეული და შემინებელი მტერი გაიქცა. ქართველები დღე-ღამეზე გაქცეული და მთლიანად მო-ხოცეს.

ბიბლ.: 14; 16; 201 ა, ბ, ღ; 220 ბ; 313.

249. აბმარახევის სამაროზანი, არ-ქეოლ. ძ. მღებარეობს მდ. არაგვის მარცხ. ნაპირზე. აღმ-ით მას დასვე-რებას საქართვ. სამხ. გზა, დას-ით - მდ. არაგვი, ჩრდ-ით - დიდი კამარა-ხელი, ხოლო სამხრ-ით შატრა კამა-რახევი, თარიღდება ძვ. წ. IV-III სს-ით სამარონის გაბარა 1953 წ. დაიწ-ყო აღ 1976-77 წწ. გაგრძელა მამ-მ (ხელმღღვ. ა. აფიქიძე).

ქ. ს-ზე გამოღინდა მიწაყრილი-ანი, ქვაყრილიანი და ქვის ფილები და გაღახურული ორმოსამარხები და მთლიანად ქვის ფილებით ან ქვის ფი-ლებითა და რიყის ქვებით ნაგები მუყაულები.

სამარხოთა უმეტესობა ინდივიდუ-ალური; გამოხატულია ორი სამარხი - ერთში ესვენა ორი მიცველებული, ხოლო შიერე სამარხი საოჯახო-მიცველებულიც ასვენია ხელფეხო-ბიცვლი, ქაღები მარცხ-ა. მამაკებეი მარცხე გვერდზე, თავით სამხრ-ისკენ. ყველა მიცველებულს თავი უფეს რიყის ქვის „სასთუმალზე“, ფეხებ-თი აღაღის წაშთია თიხის ტურქულ-ში ან ტურქულის გვერდით. ორმო-სამარხოთა იატაკზე ზოჯერ შემინგვა საუფის კაღა.

სამარხოვანზე აღმოჩნდა მორგეზე ნაკეთები, ღვეღღ და წითელი კარჯად გამოიწვარია ტურქული. არის ანგო-ბიანი და წითელი წერწყით მოხა-ტული თიხის ტურქულიც. ბრინჯაოს ნიფებიდან აღსანიშნავია ზომოზო-რული სახეებით თავებზემეული სამა-ჯურები, საკინებები, ძეწევი, მძივე-ბი, იღარი და სხვ., რკინის ნიფთე-ბიდან - მახელები, სახსლავი დანებ-ი და შუბისპირები; არის რკინის სამაჯურები და საკინებიც. მოაოვე-ბული მასაღა ინახება მმამ-ს ბაზაზე. ბიბლ.: 176 ბ, გ, ე; 191.

250. ნამოსახლარი ნაბარბისი მტრად, არქეოლ. ძ. მღებარეობს მდ. არაგვის მარცხ. ნაპირზე, ბერისცი-ხის პირდაპირ, ხელოვნური თხრილით გამოყოფილ გორაზე. თარიღდება IV-VII სს-ით.

1968 წ. გათხარა იბა ინ-ტის ექს-პედიციამ (ხელმღღვ. ა. კალანდიაძე). აღმოჩნდა უხეშად გათლილი ქვითა და რიყის ქვით ნაგებ შენობათა სა-მირველები და კრამიტის ნამტერ-ეები. მ. ა.

251. ნასოფლარი, არქეოლ. ძ. მღე-ბარეობს მდ. არაგვის მარცხ. ნაპირ-

ზე, წიწამურის ველზე; ადგილ ნა-ბარბეში. ძ. 1968 წ. გათხარა იბა ინ-ტის არქეოლ. ექსპედიციამ (ხელმღღვ. ა. კალანდიაძე). გათხარა საწახლე-ბი შინაში ამომეხებული ღვინის აუ-ხებები. ძ. თარიღდება XVII-XVIII სს-ით. მ. ა.

252. ობელისკი. მონუმ. ძ. დავს მცხე-თა-საგურამოს გზაზე, ქ. მცხეთიდან 3 კმ-ზე. მდ. არაგვის მარცხ. ნაპირზე.

1907 წ. 12 სექტ. თბილისიდან სა-გურამოში ეტლით მიმავალი ი. ჰავეჭ-ავაძეს და მის მეუღლეს თავს დაესხ-ნენ მეფის ხელოსუფების დაქირა-ვებული აგენტები. მათ მოკლეს შვე-რალი, სცემეს მის მეუღლეს და გა-მარცხეს ისინი. მკვლელობის აღ-გოღზე იღვა ქვის ჯვარი.

ი. ჰავეჭავაძის დაბადების 100 წლი-თაზე ამ ადგილის მახლობლად ააგეს ობელისკი (არქიტ. შ. შავიშვილი, მო-ქანდ. ი. ნიკოლაძე), რ-იც გაიხსნა 1937 წ. 12 სექტ.

შვიო ლაბრადორის დაბად, სამსა-ფუხურიანი კვარ. (4,75X4,75 მ) ცო-კოღზე დავს ბოლნისის ქვით მოპირ-კეთებული მასიური ბაზისი (1,75X X1,75 მ), რ-ზეც აღმართულია ასვევ ბოლნისის ქვით მოპირკეთებული ოვე-ლისკი (სიმა. 13 მ). ხეუტის წინა მხა-რე ამოკეთილია ი. ჰავეჭავაძის პა-რელიევი პროფილი და წარწრა-ღილი ჰავეჭავაძე 1837-1907“, ხოლო ბაზისზე - მოევის ღვექის ერთი სტროფი:

„დავ თუნდ მოვეკვდ არ მეშინიან, ნაბარამ - კი ისე, რომ ჩემი კვალი ინახოს მათ, ვინცა ჩემს უფან ვლან, თქვენა - გაასრულა მან თვის ვალი“

252 ილია ჰავეჭავაძის მკვლელობის ადგილზე აღმართული ჯვარი. XX ს-ის დასაწყისის ფოტო



ბის კულტ. ფენაში ჩადგმული ქვიშაქვის ლოდებით შედგენილია დრინდ. ფოდ. ხანის სამარხები და გვიანდ. ბრინჯაოს ხანის ორმოსამარხები. ბ. ა.

254. სამაროვანი, არქეოლ. ძ. მდებარეობს სოფლის სამხრ-ით, მდ. არაგვის მარცხ. ნაპირზე, ადგილ პირდაპირაგზაში. ძ. 1953 წ. გათხარა იამ ინტის ექსპედიციამ (ხელმძღ. ა. აფაქიძე). აღმოჩნდა გვიანდ. ბრინჯაოს-ადრინდ. რკინის ხანის ორმოსამარხი (მსგავსია სამთავროს გვიანდ. ბრინჯაოს ხანის ორმოსამარხებისა). მოპოვდნო სტრატოგრაფიულ ფენებში გათხარა დრინდ. ანტ. ხანის სამაროვანი. მოპოვებული მასალა ინახება საქართ. სახელმწ. მუზეუმში. ბ. ა.

255. ვიწამური, ნაქალაქარი. არქეოლ. ძ. მდებარეობს სოფლის ჩრდილ-ით, მდ. არაგვის მარცხ. ნაპირზე, ბებრისციხის აღმ-ით. თარიღდება ელინისტ. ხანით.

ძ. 1953 წ. გათხარა მამ-მ (ხელმძღ. ა. აფაქიძე). გათხრილი ნაგებობანი დაკონსერვებულია. წინაშური (სისამორა) მოხსენებული აქვს სტრაბონს არმასციეხსთან ერთად.

წინაშურის გორაზე აღმოჩნდა თლილი ქვით ნაგები მრგვალი ნაგებობა. ქვათლილთა წყობა ისეთივეა, როგორიც არმასციხისა, ოღონდ წინაშურის ქვათლილები უფრო დიდებია. ქვათლილები ერთმანეთზე, როგორც თარაზულად, ისე შეეუღად, ხის სოლების „უწვეტებითა“ გადაბმული. შეეუღლად ჩაყენებული ერთი „უწვეტით“ ერთმანეთზე გადაბმულია სამი ქვათლილი, თარაზულად ჩასმულით კი — ორი. თარაზული „უწვეტები“ უფროთ ერთნაირია — ისრისპირისებური, ხიდილით კი სხვადასხვანაირი. ახეთი თარაზული „უწვეტები“ დიდი მცხეთის სხვა უნებზე არ გვხვდება. შეუღლი „უწვეტები“ გამოყენებულია წინაშურის უძველესი ფენის (წიწამური I) მრგვალი შენობის ცოკლისა და მასზე დაწყობილი ერთეული შკრივის ქვათლილთა ერთმანეთზე გადასამბლად. შეუღლი „უწვეტები“ შემორჩენილი ბუდეების მიხედვით ბრტყელი, პირსმული მოყვანილობის უფილა.

წინაშურის გორაზე გამოქვინდა აგრეთვე დუღაბზე ნაგები შენობის (წიწამური II) ფრაგმენტები. წინაშურის გორასა და მის კალთებზე დიდი რაოდენობით აღმოჩნდა მცხეთური კრამიტი.

ბძლ.: 14; 16; 17; 201 ა. აფ. ა. ბ. მცხეთა, სამთავროს კომპლექსი.

წმ. ნინოს კელსია,

წოდორეთი

(ლიხის სოფხაბჭო)

256. წოდორეთი, სოფელი, ისტ. ძ. წერილობით წყაროებში სოფელი XVII ს-დან იხსენიება. 1625 წ. თბილისის ციხეში გამაგრებულმა ეზიზიბაშებმა დაარბიეს წოდორეთი. უკან მომავალი შტერი ვიორაჟი სააქემქმეტიერ რაიონით გაანადგურა. ჯ. შ.

257. ნასოფლარი, არქეოლ. ძ. მდებარეობს სოფლის ჩრდ-დას-ით, დაბათციხის მარცხ. ნაპირს, კლიას შიის ძირში. თარიღდება ევოდ. ხანით. შემორჩენილია კირის ხსნარზე ნატეხი და რიყის ქვით ნაგები შტრიბების ნაშთები.

ბძლ.: 220; 339. აფრ. გ.

ხანკრძი

(ძვევის სოფხაბჭო)

258. ნამოსახლარი, არქეოლ. ძ. მდებარეობს სოფლის ჩრდ-ით, ზარიმანთ უბნიდან 0,5 კმ-ზე, მდ. ხეკორძელას მარჯვ. ნაპირზე, სოფ. სათოელისაკენ მიმავალ გზაზე. თარიღდება ევოდ. ხანით. ჭრილი ჩანს რიყისა და კლიის ნატეხი ქვით ნაგები კედლების ფრაგმენტები და მძლეური ნაყროვან-ნახშიროვანი ფენა. ირ. შ.

259. ნასოფლარი, არქეოლ. ძ. მდებარეობს სოფლის ჩრდ-აღმ-ით 1 კმ-ზე, მდ. ხეკორძელას მიმავალი გზის მარცხ. მხარეს. თარიღდება ევოდ. ხანით. შემორჩენილია ნასახლარი ბუდეები (8X6,4X3,6X4 მ) და რიყისა და ნატეხი ქვის შრალან წყობით ნაგები კედლების ფრაგმენტები.

ნ-ის ცენტრში შემორჩენილია რიყისა და კლიის ნატეხი ქვით ნაგები ეკლესიის კედლების წყობის 2-4 რიგი. ირ. შ.

260. სამაროვანი, არქეოლ. ძ. მდებარეობს ნასოფლარის ჩრდილ-ით 100-150 მ-ზე. თარიღდება ევოდ. ხანით. ქვიშაქვის ფილებით ნაგები ქვაუთუბნი ნიაღვრისხაგან გამოშვებულია. ირ. შ.

ჯვარი,

ბ. მცხეთა, მცხეთის ქვარი.

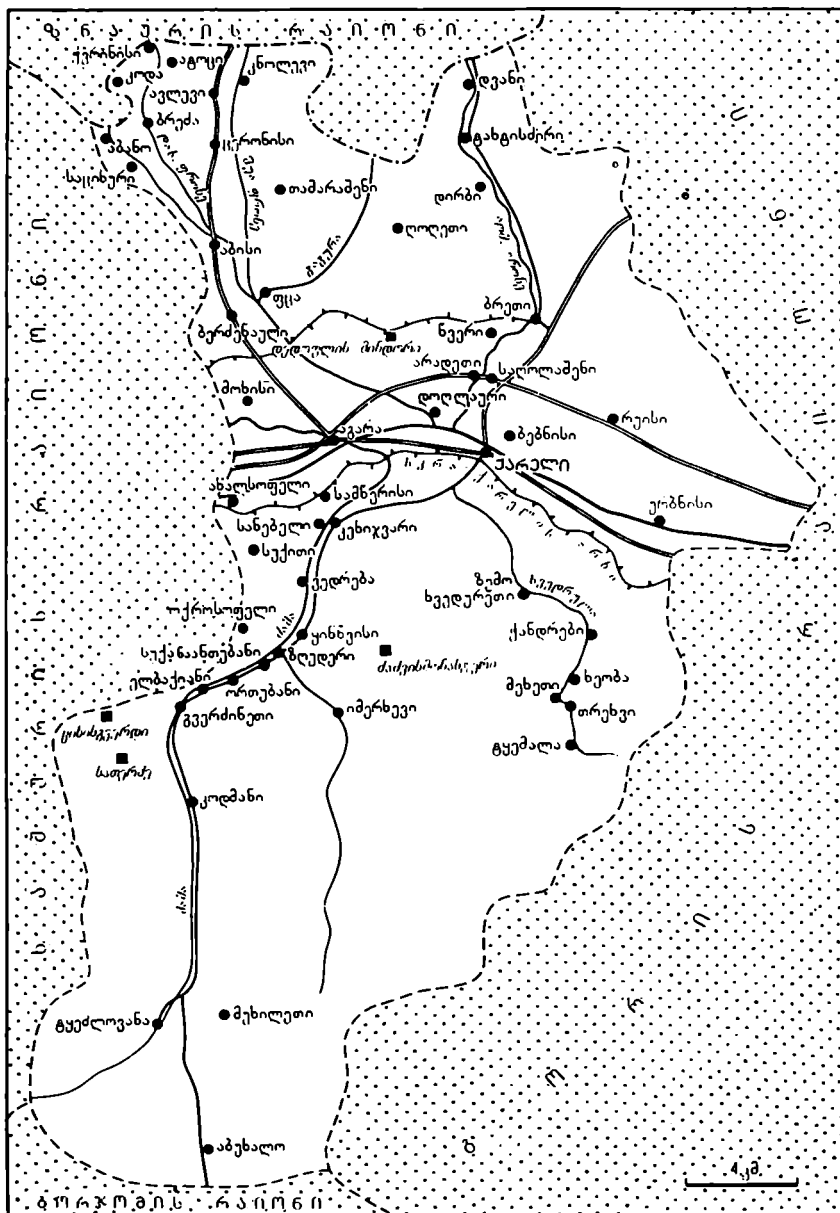


252. ხანკრძი ხედი

ზახისის მარჯვ. და მარცხ. მხარეს წარწერებია ქართ. და რუს. ენაზე. „1907 წლის 12 სექტემბერს (3 აგვისტოს ბეული სტილით) თვითმპყრობელობის დაქირავებულმა აგენტებმა აქ ევრაგულად მოკლეს ქართველი ხალხის დიდი მწერალი ილია ჭავჭავაძე“. ბაქოსისკის ვარშემო ტერიტორია გამწვანებული და კეთილმოწყობილია.

253. სამაროვანი, არქეოლ. ძ. მდებარეობს მდ. არაგვის მარცხ. ნაპირზე, წინაშურის ველის აღმ. ნაწილში, ადგილ მუხიმიწაზე. ს. 1968 წ. გათხარა იამ ინტის ექსპედიციამ (ხელმძღ. ლე. ა. კალანდაძე). აღმოჩნდა გვიანდ. ბრინჯაოსა და ადრინდ. რკინის ხანე-

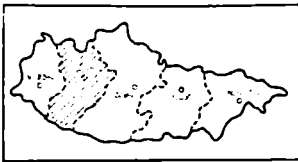
IV. შარალის რაიონი



- დასახლებული პუნქტი, სადაც არის ისტორიის და კულტურის ძეგლი
- წალკე მდგომი ძეგლი



სოფ. სამწერისი. წმ. გიორგის ეკლესია, ხე-
ლი სამხრ.-აღმ-იან (146)



IV. ქარელის რაიონი მდებარეობს საქართველოს ცენტრალურ ნაწილში. 1917 წლამდე ქარელის რაიონის ტერიტორია შედიოდა ტფილისის გუბერნიის დუშეთის მაზრაში, 1917 წლიდან 1929 წლამდე ტფილისის მაზრაში, 1929 წლიდან 1930 წლის 1 ოქტომბრამდე ტფილისის ოლქში, ხოლო 1930 წლიდან 1939 წლამდე გორისა და ხაშურის რაიონებში; 1939 წლიდან ცალკე ადმინისტრაციულ-ტერიტორიული ერთეულია. ჩრდილოეთით ესაზღვრება ხანურის, სამხრეთით — ბორჯომის, აღმოსავლეთით — გორის, დასავლეთით — ხაშურის რაიონები. ფართ. — 687,7 კვ. კმ. მოსახლეობა — 51 800 კაცი (1984 წ.). რაიონული ცენტრი — ქალაქი ქარელი. რაიონში შედის 1 საქალაქო (ქარელი), 1 სიღაბო (აგარა) და 15 სასოფლო საბჭო (აბისი, ფლკვი, ახალსოფელი, ბრეთი, ბრემა, გვერძინეთი, ღვანი, დირბი, ზემო ხვედრეთი, ზღუდერი, კეხოჯვარი, მო-

ხისი, რუხის, ურბნისი, ფცა), 82 სოფელი.

რაიონის ტერიტორიის ძირითადი ნაწილი უკავია შიდა ქართლის ვაკეს, სამხრეთი ნაწილი კი თრიალეთის ქედის ჩრდილოეთ ფერდობებს. მთავარი მდინარეებია: მტკვარი, ძამა, დასავლეთი, შუა და აღმოსავლეთი ფრონე. ასეა გარდამავალი კონტინენტურ-სუბტროპიკულიდან ზღვის სუბტროპიკულზე; ზამთარი ზომიერად ცივია, ზაფხული — თბილი, ხანგრძლივი. საშუალო წლიური ტემპერატურაა 11°C ნალექების წლიური რაოდენობა — 400-600 მმ.

გავრცელებულია ალუვიური, ტყის უავისფერი, შავმიწა, ყოვრალი და მოამდლოს ნიადაგები. წიაღისეული სიმდიდრეებიდან აღსანიშნავია კოლმანისა და ძაძვის მანგანუმის საბადოები, მდინარე ძამის ხეობაში ნახშირმჟავა, ხოლო სოფელ აბანოსთან წყალბადგაორღოვანი წყაროები.

რაიონის ტერიტორიაზე გადის ამიერკავკასიის რკინიგზის ხაზი, საკავშირო და ადგილობრივი მნიშვნელობის საავტომობილო გზები.

რაიონში შემდეგი სამრეწველო საწარმოები და დაწესებულებებია: „საქსახსოფლოტექნიკის“ ქარელის ავტოსამეწარმე ქარხანა (აშუშვადი 1971 წ.), აგარის სარეზინო-მეკანიკური ქანხანა, აგარის ინერტული მასალების ქარხანა, დამზადე სამშენებლო საწარმოო კომბინატი, რკინაბე-

ტონის აგარის გაერთიანება, „საქსახსოფლოტექნიკის“ ქარელის რაიონული განყოფილება, ქარელის სახურსათო კომბინატი, ქარელის ქველკარაქის ქარხანა, რუსთავის მეტალურგიული ქარხნის აბანოს დოლომიტების მადაროთა სამმართველო, „ცეკაეშირის“ აგარის სარეზინო სამშენებლო უბანი, საყოფაცხოვრებო მომსახურების სამმართველო და სხვ.

სოფლის მეურნეობის წამყვანი დარგებია: მეხილეობა, მეჭარხლეობა, მებოსტნეობა-მებაღეობა, მევენახეობა, მოჰყავთ მარცკლეული, განვითარებულია სარძევე-სახორცე მეცხოველეობა.

რაიონში არის 57 ზოგადსაგანმანათლებლო სკოლა, ელექტრომექანიკური ტექნიკუმი, პროფტექნიკუმი, მუსიკალური სკოლები (ქარელში, აგარაში), პიონერთა და მოსწავლეთა სახლი (ქარელში), მხარეთმცოდნეობის მუზეუმი (საზოგადოებრივ საწყისებზე); 93 კულტურულ-საგანმანათლებლო დაწესებულება, 27 საბავშვო-პროფილაქტიკური დაწესებულება, 5 საავადმყოფო-პოლიკლინიკა და სხვ. გამოდის რაიონული გაზეთი „ოქტომბრის გზით“.

არქეოლოგიური მასალა და მატერიალური კულტურის ძეგლები მოწმობს, რომ რაიონის ტერიტორიაზე ადამიანი უწყვეტად ცხოვრობს ადრინდელი ბრინჯაოს ხანიდან დღემდე.

001. მარკლი, რესპუბლიკური დაქვემდებარების ქალაქი (1981 წ-დან), რ-ნული ცენტრი, ისტ. ძ. მდებარეობს მლ. შტეტრის მარჯვ. ნაპირზე, თბილისის დას-ით 94 კმ-ზე.

ვანსაკუთრებით საყურადღებო ისტ. ცნობები ძ-ის შესახებ არსებობს გვიანდ. ფეოდ. ხანიდან. ძ. მოხსენიებულია რუისის საეპისკოპოსოს სამწყსოს დავთარში (1715 წ.). XVIII ს-ში საციციანოში შედიოდა. ციციოვლებს აქ სამღებროც უქონდათ. 1804 წ. კაპრელი აღწერით ქარელში ციციოვლებს 215 კომლი, 1407 ხელი ემაკუადათ.

ძ. და მისი შემოგარენი ხშირად იყო ლეკთა წინააღმდეგ ბრძოლის არენა. (ა) 1775 წ. ახალციხის ფაშამ სულეიმანმა დალაშქრა ძ., მაგრამ როგორც კი ვაიკო მუეუ ერეკლე II დაშქრით მოდისო, აიყარა და უკან გაბრუნდა. (ბ) 1803 წ. ახალციხის საფაშოდან შემოჭრილმა ლეკებმა ძ. გაძარცვეს.

საქართველოში საბჭ. ხელისუფლების დამყარებამდე ძ-ში ხშირად ხდებოდა შშრომელთა სტიქიური თუ ორგანიზებული ხასიათის გამოსვლები.

(გ) 1905 წ. 10 მარტს ძ-ის გლუხებში გააძევეს მამასახლისი, სოფლის ხაზ მოხელეები და გამოაცხადეს ტყით უფასო ხარგებლობა.

(დ) 1909 წ. მარტში თავად ი. ციციშვილის მამულს თავს დაესხნენ ამათხეულ ი გლუხებში (400 კაცი), დაარბიეს ეზო, გახსნეს გადაკეტილი წყარო, მოითხოვეს საკომლო გადასახადების მოწესრიგება.

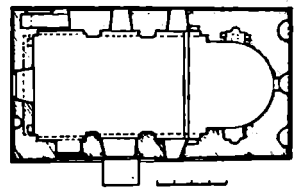

(ე) 1922 წ. 3 აგვ. ძ-ში ჩამოყალიბდა სამედიკალინო ავიახანა, რის მიზანი იყო სერაქარელის სარწყავი არხის მშენებლობა და ამ რაიონში მდებარე ტაობების ამოშრობა. ამხანაგობამ მიიღო წესდება და აირჩია გამგეობა.

ძ-ის განაშენიანება მიმდინარეობს პენიტენციური გეგმის პროექტის (1972 წ., ავტორი არქიტ. გ. თოდუაძე) მიხედვით.

ბიბლ.: 46:158; 64:120-121, 154; 196დ 841-842; 196ე:240; 421:ფონი 288, ტ 1. ხაჭ. 547, უ. 1-5 ანთ. ი. ავტრ. გ. წ. თ.

002. ღვთისმშობლის ეკლესია, არქიტ. ძ. დგას ქალაქის ჩრდ. ნაწილში. სამშენ. წარწერის მიხედვით აგებულია 1850 წ. ევსტათის ძის ფანს-ეკრეტელ-ციციშვილის დაკვეთით. ეკლ. დანიანებულია. შეკეთების დროს გადაუხურავთ კრამიტით (ხის კონსტრუქციებს).

ეკლ. დარბაზულია (15,7x9 მ), ნაგებია რიყის ქვითა და აგურით. აქვს



002 გარეი განაკვეთი ჩრდ-კვ. კვამ

ორი შესასვლელი, ხაზმრ-ით და დას-ით. ორივე შესასვლელი შიგნიდან და გარედან სწორკუთხეა, გადახურულია არქიტრავით. ღრმა ნახევარწრიული ფსილის ფერზე თაღივანი სარკმელია, რ-ის ორივე მხარეს ფართო თაღივანი ნიშებია. ჩრდ. ნიშის შიგნით და ქვემოთ კიდევ თითო პატარა ნიშია. საეკლესიო შენობა მდებარეობს ორი საფეხურით. ხაზმრის და გარედან კედლებში ორ-ორი ფართო თაღივანი სარკმელია. ეკლესიის ჩრდ.-დას. კუთხეში, კედლის ხიხქეში, სწორკუთხა სათავსია, რ-საც გარედან 2 მ სიმაღლეზე თაღივანი შესასვლელი აქვს. სათავსი ეკლესიის დარბაზთან დაკავშირებული იყო ლიობით (ამოქოლილია). დარბაზის გრძელ კედლებზე თითო ირანულ-ბერძნული პილასტრია. პილასტრების პირველ საფეხურს კედლის დეკორაცია თაღები ეყრდნობა, მეორე საფეხურს —

სახეჯნი თაღები, რ-ების ქუსლებთან თაროსები კაპიტლებია.

ეკლესიის აღმ. ფასადზე ხაზი ნახევარწრიული ნიშია. ნიშებს შორის გამოსახულია ჩაღრმავებული ჯერები. სამხრ. ფასადზე, შესასვლელის ორივე მხარეს, თითო წვეილი პილასტრია. მარჯვენა, პილასტრებს შორის, სარკმელია, მის ქვემოთ კი ნიშო (ამოქოლილია). შესასვლელის მარცხ. მხარეს, პილასტრებს შორის, ზემოთ გამოსახულია ჩაღრმავებული ჯვარი, ქვემოთ შესასვლელია (ამოქოლილია).

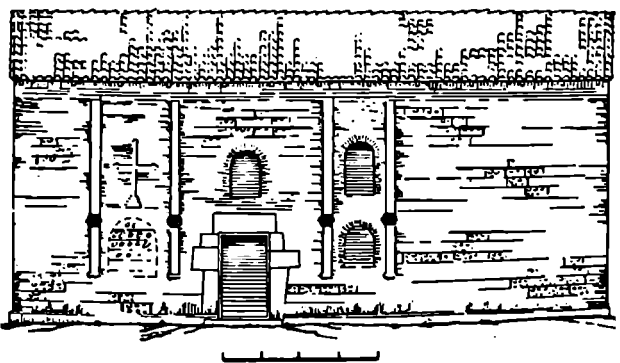
ეკლესიის სამხრ. შესასვლელის არქიტრავის ქაზე ამოკეთილია სამშენ. წარწერა. მ. კ. 003. ყოჩაღანული ჰელი, არქიტ. ძ. მდებარეობს ქ. ქარელის დას-ით, მდ. ძამის მარჯვ. ნაპირზე. თარიღდება ძე. წ. XIII-XII სს-ით. გაითხარა 1972 წ. ქვემოწერილიან ყორღანის ხიმაღლე 0,6 მ-ით, დასაყრდნული ირმა (2X1,6 მ, ხიღრმე 1,5 მ) ოთხკუთხაა. ყორღანში აღმოჩნდა შავი და ლეკა თიხის 13 ტურქული.

აბანო (ბრების სოფხაბჭო)

004. ნაშობახლარი, სამაროვანი, სიხნ-მარკლი, არქიტ. ძ. მდებარეობს სოფლის ჩრდ.-დას-ით, მდ. დას. ფრონის მარცხ. ნაპირზე, ციხიანას ვანშობლოებზე ბორცვზე. თარიღდება აღინდ. ბრინჯაოს, გვიანდ. ფეოდ. ხანით.

ციხიანას ბორცვი დიდი მოხიბვით ქანის შემცველი კლდის ქიშ წარმოადგენს. აქ რუსთავის მეტალურგიული ქანის კარიერი იყო. ბორცვის

002. ხაზმრ. ფასადი



ქეთი ნაგები გვემით ოთხკუთხა შე-
ნობა, რ-იც დაფარულია მიწით.

ზედაპირი მთლიანად დარღვეულია.
(ა) ნ ა მ ო ხ ა ლ ა რ ზ ე გათხრე-
ბის დროს აღმოჩნდა ოთხის ჭურჭლის
ნაბეჭდვები.

ნამოსახლარის აღმო- ახილდ
შეტრე, გათხარა (ბ) ხ ა მ ა რ ო -
ვ ა ნ ი - ექსი ო რ მ ო ს ა მ ა რ ხ ი,
რ-ებიც თარიღდება ძვ. წ. I თასწლ-
შუა ხანით. მიკვლევლებში დაკრძა-
ლულია ხელფეხმოკცილი, მარჯვ
ან მარცხ. გვერდზე, თავით აღმ-კენ.
ერთ-ერთი სამარხში აღმოჩნდა ცხე-
ნის მთლიანი ჩონჩხი, რ-ის უკანა
კიდურებზე ზურგიით მიყრდნობილი
ყოფილია დამკვდარი მიკვლევლები. სამარ-
ხებში აღმოჩნდა რკინის ცული, თოხი,
ლაგამი, ბრინჯაოს ზარი, სვეტიური
ტიპის სირის პირი, სამკაულები და
სხვ. ჭურჭლის ნაწილი აღმოაღებულა
ლია ხელით, ნაწილი კი სამუდგო
მორკვებზე არქეოლ. მასალა დატყულია
ხაშურის მხარეთმც. მუზეუმში. სა-
მაროვანი დატყულია მიწის ჭეშუმოვან
წიფის ქვეშ.

ბორცვის ჩრდ. და სამხრ. ფერდ-
ებზე შემორჩენილია რიყისა და ნა-
ტეხი ქვით ნაგები ფურ. ხანის (ა)
ც ო ხ ე-ო შ კ ი ს ი ნ ა ნ გ რ ე ბ ე ბ ი. ნ. ა.

007. ნას(ოფლარი, არქეოლ. ძ. მღე-
ბარეობს სოფლის ჩრდ.-დას-ით, შრ-
აღწერილობით მუხის ხეობით დაფარულ
შემაღლებულ ბორცვზე, ფართ. 0,1 კა.
თარიღდება განკით. ფურ. ხანით.
ნ-ზე შემორჩენილია სხვადასხვა ნა-
გებობის საძირკვლის ნაშთები. ზოგან
კვლავს წყობა მიწის ზედაპირს ცილ-
დება. ბორცვის სამხრ-ით შეინიშნე-
ბა გვემით ოთხკუთხა საძირკვლის
კონტური, რ-ის დას. ნაწილში ჩასო-
ბილია ნატეხი ქვის ლოდი (სიშ.
0,53 მ). კულტ. ფენა დაფარულია მი-
წით.

008. ვმ. ბიორბის მალქსინა, არ-
ქიტ. ძ. დგას სოფლის განაპირას,
გზის პირზე. თარიღდება განკით.
ფურ. ხანით. გადაკეთებულია XIX ს-
ში. ძვ. ნაგებობიდან გადარჩენილი
აღმ. სამხრ. და ჩრდ. ფასადების ცალ-
კუდი მონაკვეთები ნაგებია თლილი
ქვის შირაქლით კვადრებით. აღდგე-
ნილი ნაწილები აგურისაა. ნაგებო-
ბა ფერდობზე დგას და მისი ჩრდ. ფა-
სადი თითქმის მთლიანად მიწაშია
ჩაფლული; სამხრ.-აღმ. კუთხე დგას
აღმუშებულ ხაერდებზე (სიშ. დაახლ.
1,5 მ). ცოლოი ერისხაფეხურიანი
და კუხოზიანია
კულტ. დარბაზულია (10,3X6,1 მ),
შესასვლელი დას-იდანაა. ნახევარ-

ვი კედლები და ნახევარწრიული კა-
მარა დანაწევრებულია მასიური ორსა-
ნახევარიანი, ორმაგეპიტელეობიანი პი-
ლასტრებითა და შათხე დაყრდნობი-
ლი საბჯენი თალით. ჩრდ. კედელში
ფართო და ღრმა ნახევარწრიულ-
თაღიანი ნიშია. დას-ით, ჩრდ-ით და
სამხრ-ით თითო დასკმულია.

კულესისი ადმ. ფსადის ცენტრში
შემორჩენილია აგურის რელიეფუ-
რი ჯერის ქვედა მკლავი. ნაგებობას
დას-ით ქიონია შინაშენი (კ ა რ ი ბ-
ქ ე), რ-ისგანაც შემორჩენილია კე-
ღლზე მიშენებული ორი მასიური
ზურჯი.

ს. თ.
009. ვმ. მარინის მალქსინა, არქიტ.
ნიშნუ. ხელოვნების ძ. დგას სოფლის
ჩრდ.-დას. ნაწილში, სასაფლაოზე.
სტილისკ. ნიშნებით ვკლ. თარიღდ-
ება XVII ს-ით, მხატვრობა - XIX
ს-ით.

მკლ. დარბაზულია (10X6 მ), ნაგე-
ბია ნატეხი ქვიშაქვით, კონსტრ. ნა-
წილებში გამოყენებულია აგური.
გრძივი კედლები დაზიანებულია,
სამხრ-ის კედელს 2,5 მ-ზე მიწა აქვს
მიყრდნო. კვლესისა ორი შენასვლელი
აქვს, სამხრ-ით (ამოკუთხულია) და
დას-ით. ნახევარწრიულ აფსიდში
ერთი თაღიანი სარკმულია. კაენ-
თხევის წინ იდგა მოხატული კაენ-
კელი (ძალზე დაზიანებულია). თი-
თი თაღიანი სარკმელი გრძივად
დას. კედლებშია. გრძივი კედლების
შუა მონაკვეთში და დას-ის კედელ-
თან თითო წვეილი პილასტრია,
რ-ებზეც გადაყვანილია აგურით ნაწ-
ილი საბჯენი თაღები. თაღებისა
და კონქის თაღის ქუსლებთან რთუ-
ლი კორთლის მრავალი იმოსტე-
ბია.

კულესისის ინტერიერში შემორჩე-
ნილია სხვადასხვა ხანის (ა) მ ო ხ ა-
ტ უ ლ ო ბ ი ს ფ რ ა გ მ ე ნ ტ ე ბ ი.
დარბა-
ზის ჩრდ. კედლის ადმ. მონაკვეთზე
ლია ვარდისფერ ფონზე ვითოელი და
მონივალ-ყუთისფერი აგურით შე-
სრულებული ცხენოსანი მეთხანის
გამოსახულება გვიანდ. ფურ. ხანის
(XVII ს.) მიეკუთვნება. ამავე ხანისაა
კანკელის სამხრ. მხარე, მის კიდურ
ნაწილში შრავანდიანი მამაკაცის
და ხის გამოსახულება. განსხვავებუ-
ლი ხასიათისაა XIX ს-ის მხატვრო-
ბა - ცხენოსნის ფიგურა (წმ. გიორგი),
რ-ხაც ასომთ. წარწერა ახლავს, და
ანგელოზის თავი კანკელის ნიშის
ზედა ჩრდ. კუთხეში. კოლორიტი წი-
თელ, ცისფერ, თეთრ და ოქროსფერ
ოქრას შეხამებაზე აგებულა.

კულესისის ბაქანი აღმ-ის და ჩრდ-
ის მხრიდან რელიეფის შესაბამისად
ნაწარღვნი კედლებითაა შემოსაზღვ-
რული. ადმ. ფსადის ფორმირებულ გა-
მოსახულია აგურის რელიეფური ჯე-
არი. სარკმლის ზემოთ, ქვიშაქვის პა-
ტარა ქვაზე, შემორჩენილია ძლიერ და-
ზიანებული მხედრ. წარწერა. დას-ით
კვლესისის ქიონია კ ა რ ი ბ ქ ე, რ-

004. სამაროვნის გვებ



005. ნას(ოფლარი, არქეოლ. ძ. მღე-
ბარეობს სოფლიდან 3 კმ-ზე, ზეგან-
ზე, დოლომიტების ყარიერთან, ფართ.
4 კა. თარიღდება ფურ. ხანით. ნ-ის
გარშემო შეიმჩნევა ზღვრის კვლი.
შემორჩენილია სხვადასხვა ნაგებო-
ბის საძირკვლის ნაშთები. კულტ. ფენა
დაფარულია მიწით.

წრიული აფსიდის ღერძზე სარკმულია,
ხოლო გვერდებზე - მრავალი და ღრმა
ნიშები. ხარკმლის ქვეშ, კედლებზე
მიღებულია სატრაქეო ქვა. საკურ-
თხეველში დგას დიდი გათლილი
ქვა, რ-ის ცენტრში ამოკვეთილია
კვადრ. ფოსო. საკურთხევის წინ
აგურის დაბალი შელესილი და მო-
ხატული (XIX ს.) კ ა ნ კ ე ლ ი დგას.
გაირჩევა ცალკეული სტეგები და
ზოგიერთი წმინდანის სახე, ორნამენ-
ტებისა და წარწერების ფრაგმენტე-
ბი. კანკელს ორი კარი ქიონია. კან-
კელის ჩრდ. ნაწილში, ზედა იარუსზე,
ორი ხახბატე ნიშია. დარბაზის გრძი-

აბისი


(სოფსაბჭოს ცენტრი)

010 ა ბ ის ი, სოფელი, იხტ. ძ. მდებარეობს მდ. აბის ლოპანისწყლისა და დას. ფრონის შესართავთან, ქარბიდან 15 კმ-ზე პირველად მოხსენიებულია 1633 წ. საბუთში, როგორც ავალითიქლების კუთვნილი მამული. 1779 წ. სოლომონ რევაზისშვილისა და გლობა მახვილაძის შორის პ.ის მფლობელობის თაობაზე ატეხილი დავა ერეკლე II-მ გლობა მახვილაძის სასარგებლოდ გადაწყვიტა. XVIII ს. 20-30-იან წლებში სოფელი დაღესტნელ ფეოდალთა რაზმებმა ორჯერ ააოხრეს. XVIII ს. 50-იან წლებში ა-ში ყმები კუოლია თავად ამირჯიხის.

(ა) 1858 წ. აპრილში პ.ის გლეხებმა უარი განაცხადეს ფეოდალ და ნატურალურ გადასახადებზე. II კაცისგან შემდგარმა დედაგოცამ გორის მაზრის უფროსს მიმართა თხოვნით, რასაც შედეგი არ მოჰყოლია. იმავე წლის 25 აპრ. სოფელში ჩაიყენეს გვხეკუთა. მოთავეები დააპატიმრეს. გამოცხადდა გაქცეულ გლეხთა ძებნა.

პ.ის ერთ-ერთი უბანი — აბისის-თავი — დღეს ცალკე სოფელია.

ბიბლ.: 21; 151; 196 გ. შ. ჩ. თ. 011. ციხე-დარბაზის კომპლექსი და ნას(ოფ)დარი, იხტ., არქიტ., არქეოლ. ძ. მდებარეობს სოფლის გარეუბანში, მდ. დას. ფრონის მარცხ. და ტოცურას ხევის მარცხ. ნაპირ-



011. დას. უბანი

ზე. ციხე-დარბაზი აგებულია XVIII ს. 50-60-იან წწ. ნახოვლარი გვიანდ. ფეოლ. ხანით თარიღდება. ციხე-დარბაზის ეკლესია, მისი საშპრ. კარის თავზე არსებული მხედრ. წარწერის თანახმად, აგებულია 1754 წ. ახნაურ ხალა მახვილაძის დაკვეთით. ხალა მახვილაძეს განუზრახავს შოთარე-შე მტრების მიერ დარბაზი ამ მი-დამოების აღდგენა. მახვილაძეების სოფ. აბისზე მფლობელობის უფლებას აღსტურებს ერეკლე II-ის 1789 წლის ბრძანება გლობა მახვილაძისადმი, რასაც მტრის შემოსევის დროს ციხე-დარბაზში არ შეუშია სოფლელები. აბისელებს მეფესთან ურთი-ლიათ. განრისხებულ მეფეს უბრძანებია: „ჩვენი ბრძანება არ შეუშია სოფლე-ძვე გლობაზე, შეიკრ ეს აბისელები, ვინცაინ დღეს მანდ სახლობენ, რო-დესაც მაგ შენს ციხეში სახიზნავად მოიღონენ და არ შეუშეი, ფიცითა გწერთ, რომ მაგ ციხეს მიიღონ დად-მოიბატონებთ, ასე იცოდეთ, თუ რომ არ შეუშეი“.

ციხე-დარბაზის კომპლექსი სამი სხვადასხვა დროს აგებული ნაწილი-საგან შედგება: ციხე-დარბაზის, კომ-ქისა და ნათლისმცემლის ეკლესიისა-

გან. თავდაპირველად ციხე-დარბაზი აუგიათ. შემდეგ მისთვის ჩრდ-ით ოთხკუთხა კოჭი მიუშენებიათ და ბოლოს საშპრ-ით — ეკლესია. ნაგებო-ბები ნაშენია რივისა და ნატეხი ქვით, წითხლებზე აკლდებულა თლილი ქვა. ეგულა ნაგებობა ძლიერ დაზი-ანებულია.

(ა) ციხე-დარბაზის (8,4X7 მ) კუთხეებში მცირე ზომის ცილინდრი-ლი (ღიამ 2,5-2,7 მ) კოშკები დგას. ერთ-ერთი კოშკისგან შემორჩენი-ლია სამი სართული. I სართულზე (ამოუსებულია ნანგრევებით) დამზა-რე სათესხები უნდა იყოს; II სართუ-ლი საცხოვრებელი და სათავადკოვ დანიშნულებისაა. აქ ეკლდებში მრავ-ალი ნიში, სარკმელი, ცალმკვი და ორბაგი სათოფურია. საშპრ-ით კა-რია, რ-საც ეკლესიის მხრიდან კიბე აკურის. III სართულის ნაწილობრივ გადარჩენილ ეკლდებზე დატანბუ-ლია სათოფურები, ნიშები და სარკმ-ლები. კუთხის მცირე ზომის ცილინ-დრულ კოშკებს მხოლოდ თავდაცვისათ-ვის იყენებდნენ.

(ბ) კოშკი, რ-იც ციხე-დარბაზს ჩრდ. მხრიდან აქვს მიშენებული, სამ-სართულიანი უნდა ყოფილიყო. I სარ-თული დამზარებ სათავისა; II — საცხოვრებელი. აქ დას-ით ბუხარია, ეკლდებში რამდენიმე სათოფურია; III სართულიდან უმნიშვნელო ნაწი-ლია გადარჩენილი.

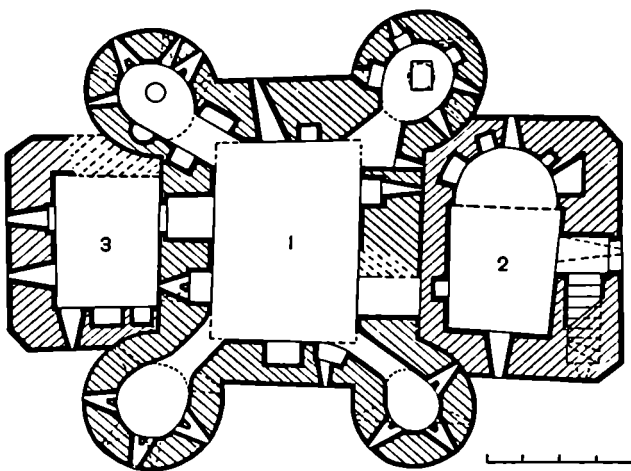
(გ) ნათლისმცემლის ეკ-ლესია დარბაზულია (7,3X5,8 მ). შესასველნი საშპრ-იანაა. აუსილურ ერთი სარკმელი და რამდენიმე ნიშია, საშპრ. და დას. ეკლდებში — თითო სარკმელი.

(დ) ნახოვლარზე, რ-იც მდებარეობს ციხისა და ეკლესიის ტერი-ტორიაზე, იპოვება უხეშეკიანი თიხის კურკლის ნამტერკები, დიდი ზომის ქვერბის ფრაგმენტები. შეი-ნიშნება რივისა და კლდის ნატეხი ქვით ნაგებ შენობათა საძირკლის ნაშთები.

ბიბლ.: 100:24-125; 154:14-45 ზ. პ., 6. ა.

012. წმ. მარინეს ეკლესია, არქიტ. ძ. დგას სოფლის განაპირს, საშპრ.-დას-ით, სასაფლაოზე, სტილიტს. ნიშ-ნებით თარიღდება X-XI სს-ით. შე-კეთებულია XIX ს. და XX ს-ის 70-იან წლებში. XIX ს-ში მოხსნილია სა-კურხეხელის თალი და დას. კედლის საბაჟნი თალი, გადაუეთობათ საშპრ. შესასველების თალი, გაუფროთობიათ აღმ-ის სწორკუთხოანი სარკმელი. XX ს-ში ავიღო. მოსახლეობამ ეკლ-სიფურით გადახურა და საშპრ. შე-სასველდს ლითონის კარი შეუბა.


ეკლ. დარბაზულია (3,05X5,13 მ), ნაგებია ქვიშაქვის უსწორ კვადრე-ბით, წყობა ირგვულარულია. ტე-



ხახულუ სახმრ-ით და ჩრდ-ითაა (აუსილის მხარით). ჩრდ. შესახე-
ლდენი ამოქოლილია და გადაკეთე-
ბულია ნიშად. სახმრ-ის კარი შიგ-
ნიდან თაღოვანია. ვარდანს ორივე
შესახელული არქიტრავითაა გადა-
ხურული. ნახევარწრიული აფსიდის
ჩრდ-ით სწორკუთხა ნიშია, ხოლო
სახმრ-ით გაჭრილია კარი, რ-იც კედ-
ლის ხსკეში მოწყობილ სადიაკენე-
ში გადის. სადიაკონის ადმ-ის ვიწრო
სარკველი ამოქოლილია. დარბაზის
გრძივი კედლების მარტოვ პილასტ-
რებს ცილინდრული კაპისის სახეზე
თალი ეყრდნობა. კედლები გვიანდ.
შელესილობის სქელი ფენითაა და-
ფარული.

უხანძრები დასრულებულია ქვიშა-
ქვის თაროსებით ლავგარდით, რ-
იც განეუ შესადრებზე პირის. შუმი-
ნაკვეთის აქვს. ეკლესიის თავდაპირ-
ველად მწკნავ, მოკუქული კრამიტით
გადახურული ირფერდა სახურავი
ქვიანა.

012 გრძივი განაკვეთი სახმრ-იქ. ვკვმა



აბუსხალო

(გვერძინთვის სოყსაბჟო)

013. ბაქოქვაბუღაბის კომპლასი, არქიტ. დ. მღებარეობს სოფ-
ლის დას-ით, ფრიალო კლდეზე, რ-
ის ქვედა სარტყელი დაფარულია წიწ-
ვიანი ტუთი, ხუმოს კლდე შიშველია,
ხოლო მისი წინა მხარე შეუღლიაა
ჩამოკეთილი. გამოქვაბულები ასევე
შესახებებელია მხოლოდ ადმ-ისა და
დას-ის მხრიდან. დას-ის მისახედი-
ვი გამაგებელი იყო მადლი და
დაუბნით. კომპლექსი თარიღდება XVIII-
XVIII სს-ით. იგი წარმოადგენდა

კლდეში ნაკვეთ რვა სხვადასხვა ზო-
მის ქვაბულისგან შემდგარ მონას-
ტერს. I ქვაბულთან იყო წყარო, რ-იც
1940 წ. მიწისძვრის შემდეგ დაშრა-
ლა. I ქვაბული შედარებით პატარა
ითახია, II კლდეშია ამოკვეთილი
და მილიანად გამოქვარტულია. აქე-
ნად კარი გადის აფური ამომუშე-
ბულ III მოძრავალბულ ოთახში,
რ-იც შეღებული და შეთეთრებულია.
II ოთახი გადის ბაქანზე (სივ. 1,5 მ),
საიდანაც შეიძლება შეხვლა IV ოთახ-
ში, აქედან კი - V-ში. IV და V ოთა-
ხის კედლებში სათოფურებია, რ-
ებიც ხეობისკენაა მიმართული. IV
ოთახი განივი ბაქანზე გადის. ბაქ-
ანზე ვხვდებით VI ოთახში, რ-ის
სახმრ-ის კედელი ნატეხი ქვითაა
ამოკვეთილი. აქ სამი სათოფურია.
VI ოთახიდან ვიწრო გვირგვით ისევე
ბაქანზე ვხვდებით, ხოლო ბაქანი-
დან - VII ოთახში, სადაც სამი კე-
დელი აფურიაა, მეთოხე კი კარგად
მონჭარებული კლდის ქვითაა. მათში
შელესილი და შეთეთრებულია. შიგ-
გამართულია ქვის გრძელი ჩამოსაჯ-
ვამი. ეს ოთახი უკეთშირდება ეკ-
ლესიას, რ-ის კედლები აფური-
თაა ნაგები და შეღებულია (სახმრ-
ის კედლის უმეტესი ნაწილი ნაზონ-
გურულია). ეკლესიის ადმ. ნაწილში
ნახევარწრიული საკურთხეველია. კედ-
ლები (ა) მოხატულია უფოვითა.
შესახელების მარჯვნივ გამოსხე-
ვლია ჯერ მუხანბლობის სცენა, შემ-
დეგ წმინდანები. ეკლესიის დარბა-
ზის მიმდებარე ოთახი ჩატყულია და
მიუღვიველი.

ქვაბულებიდან ყველაზე დიდია
IV, V და VI სათადაცყო სათაფები.
ბძლ.: 156

014. ნას(ო)ზარბი, არქიტ. დ. მღე-
ბარეობს სოფლიდან 2,5 კმ-ზე, მთის
ზეგანზე. თარიღდება ფეოდ. ხანით.
შეისრულება დაზგრული ეკლესია
და წრიული ხ. დ. ე. ნ-ზე აღმონ-
და გამოშვარი თიხის ჭურჭლის ნა-
ტეხები. ნ. ა.

აბარბ

(სადაბო საბჟოს ცენტრი).

015. საბარბელონს შარბის კომ-
პლასი, ისტ. ძ. 1931 წ. 5 ივლ. სა-
ფურველი ჩაყვარა შაქრის წინს მუე-
ნებლობას. ქარხანა ამოშვდა 1933 წ.
და გამოშვა 329,9 ტ თეთრი შაქარი.
1958 წ-დან ეწოდება „საქართველოს
შაქრის კომპანიატ“. კომპანიის გა-
ფართოებამ უკონსტრუქცია განხორ-
ციელდა 1962 წ. და 1977-1980 წწ.
1983 წ. მწიკბრში ჩადგა ახალი სა-
ღიფურბო განუმა. კომპანიატმა XI
ხუფურვლში გამოშვა 109107 ტ შაქ-
რის ფხენილი. ანთ. ი.

აკლდევი

(სოფსახეობის ცენტრი)

016. სოფ. აკლდევის ცენტრში
1909 წ. ცნობილი ქართვ. მცენიერის

კონსტანტინე ამირაჯიბის (1869-
1948 წწ.) თაოსნობით გაიხსნა სა-
სოფო ო-ს ა მ ე უ რ ნ ე ო ს კ ო ლ ა
მონსწავლეთა პირველი გამოშვება მოხ-
და 1915 წ. ამჟამად სკოლის შენო-
ბის ადგილზე შენდება ქ. მ. ა მ ი რ ა
ჯ ი ბ ი ს ს ა ხ ლ - მ უ ხ ე უ მ ი .
ბძლ.: 136:5.

017. ნამპოსნარბი, არქიტ. არქიტ. დ. მღებარეობს სოფლის ადმ-ით
1,5 კმ-ზე, მდ. შუა ფრონის ნაპირზე.
ნაბარბ, ძე. სასაფლაოზე. ნაგებენი-
ა და სასაფლაო დაფარულია ხეე-
ბითა და ნაწილობით.

ოიანე თაოსნმცემლის ეკლ. ყო-
ფილა დარბაზული (8,4X4,6 მ), ქვი-
შაქვის უწნორო კვდრებით ნაგები.
შეიორჩენილია სახმრ. შესახელების
წროთხლის, ნახევარწრიული აფსი-
დის, გლვეუ უიოლარტო გრძივი კედ-
ლების ნაშთები. დვ. თ.

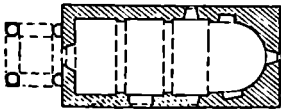

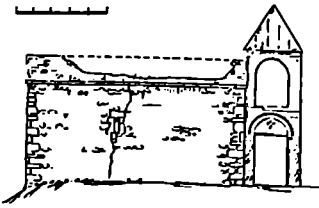
018. ნამოხსლარბი, არქიტ. დ. მღე-
ბარეობს სოფლის ჩრდ-ით 400 მ-ზე,
გორახე. ნ-ზე იპოვება შეხედაპი-
რინი და წითელსარწულიანი (აღ-
რანი. ბრინჯაოს ხანა), შუად გა-
მოშვარი, შუგრილა და ლევაპირა-
ლახედაპირინი (გვიანდ. ბრინჯაოს
და აღინდ. რკინის ხანა) და წო-
ლად გამოშვარი (ანტ. ხანა) თიხის
ჭურჭელი - ძირითადად პირგაშლილი
ქოთნები და პროფილირებულიპირა-
ნი ჯემები. ანტ. ხანის ჭურჭელზე გა-
დასმულია მიყვითლო ანგობი და
ხედ შვიი საღებავით დატანილია
თიხების ორნამენტი. წ. მ.

019. ნამოსხლარბი, არქიტ. დ. მღე-
ბარეობს სოფლის ჩრდ-ით 0,5 კმ-ზე,
ადგილ ცარციძიანთ გორახე, ხავეტ.
გზის მარჯვ. მხარეზე. თარიღდება
გვიანდ. ბრინჯაოს ხანით. გორის ზე-
დაპირი (60X20 მ) ხელოვნურადაა
მონჭარებული. უხვად იპოვება შუად
გამოშვარი, უბეჭკვიანი სხვადასხვა
ზომისა და დაწმუნულების თიხის
ჭურჭლის ნამტერკვები. ნ. ა.

020. საბაროზარბი, არქიტ. დ. მღე-
ბარეობს სოფელში, ადგილ ზედაუ-
ბანში. თარიღდება გვიანდ. ფეოდ. ხა-
ნით. გზის გაყვანისას გამოვლინდა
ფილაქებით შეღებნილი ქვ ა უ ლ თ ე ბ ი,
რ-გეშიც მოცვალებულია დაკრ-
ძალული ივენზე ქისტ. წესით - გა-
შორილი, თავით დას-ისაკენ, უნ-
კენბრლოდ. ნ. ა.

021. ლვთისმშობლის ეკლესია,
არქიტ. დ. დვას სოფლის ცენტრში,
ავარბ-ზნარბის საატ. გზის პირას,
ძე. სასაფლაოზე. სტილისტი. ნიშნე-
ბით თარიღდება გვიანდ. ფეოდ. ხანით.

ეკლ. დასახეულია (11,8X5,8 მ),
ნაგებია სხვადასხვა ზომის ნატეხი
ქვიშაქვით, შენობის ფილებები ამო-
ყვანილია კარგად გათლილი ქვიშა-
ქვის კვადრებით, ხოლო კარ-სარკველ-
ების წირობლები რუხი ფერის ბაზალ-
ტით. მოგვიანებით ჩატყებული შე-
კეთებისას კედლების ზედა ნაწილები,



021 უხადი, გრძივი განაკეთი აღმ-კენ, გვერდი

კამარა და კონკი აღდგენილია ადური. ეკლ. ძლიერ დაზიანებულია: ჩანგრულია კამარა, კონკის შნიშვნელოვანი ნაწილი, თითქმის მთლიანად დაზარებულია საშპრ-ის კედელი, მშენი სიმაღლეზეა გაბზარული დასისა და ჩრდ-ის კედლები, იატაკი ნანგრევებითაა დაფარული. ეკლესიაში შესასვლელი საშპრ-ით (შემორჩენილია წირთხლების თითო ჯგუფი) და დასითაა ნახევარწრიული აფსიდის ღერძზე სარკმელია, რ-ის ორივე მხარეს თითო ფართი ნიშია ერთი სარკმელი ჩრდ. კედლის აღმ. მონაკვეთშია. დარბაზის გრძივი კედლების ორ წვეთელ მარტივ პილასტრს კამარის საბჯენი თაღები ყურდნობოდა. შეკეთებისას საბჯენი თაღები აღარ განუხალკებოთ და კამარა უშუალოდ გრძივ კედლებზე გადაუყვანიოთ, კამარა და კონკში მცირე ქვეერი-რგვონატორები ჩაწვდამოთ.

ეკლესიაში აღმ. უხადის ფონტონზე გამოსახულია მცირე რელიეფური ჯვარი. უხადებში დასრულებული იყო ქვიშაქვის თარიხებრი ლავგარებს (ურდგებენტი შემორჩენილია ჩრდ. უხადზე).

ეკლესიაზე დას-დან მიშენებულია ორსართულიანი, აგურით ნაგები (ა) სამარეკლი, რ-ის I სართლის კვერცხისებრი ბოლოწაკეთილი გუმბათოვანი გადახურვა ყურდნობა ეკლესიის დას. კედლებზე მიშენებულ ორ ნახევარსტეტს და ორ თავისუფლად

მდგომ ბოძს. სამრეკლოს შვირე სარ-თული (სწორკუთხა ბოძებზე დაყრდნობილი, ნახევარწრიული თაღებით გახსნილი და ფანჩაურე) აღმართულია პირველი სართლის კვადრ. ბაქანზე. ფანჩატურს კვერცხისებრი აზიღული გუმბათი აქვს და გადახურულია თუნუქის პირამიდული სახურავით.

ბ. შ. 022. შპ. ბიორგის ძალქსია, არქიტ. ძ. დგას სოფლის განაპირას, აღმ-ით, მდ. შუა ფრონის მარჯვ. ნაპირზე, სასაფლაოზე. საშპრ. უხადის წარწერის თანახმად, იგი 1837 წ. „ძირითურთ აღმოუხვნილი“ ეკლესიის აღდგენზე აუშენებია თავად იოვანე როსტომის ძე ამირჯიხის.

ეკლ. დარბაზულია (10X4,9 მ), ნაგებია ქვიშაქვის სხვადასხვა ზომის კვადრებით, წყობა ირგულარულია, მოგვიანებით შეკეთებისას აგურია ნახშარი. შიგნიდან არქიტრავული, გარედან თაღოვანი შესასვლელი საშპრ-ითაა. ნახევარწრიულ აფსიდში თაღოვანი სარკმელი (გაფართოებულია შეკეთების დროს) და სამი მცირე ნიშია. სარკმლის ქვეშ, კედლებზე მდგომულია სტრაპეჯო ქვი. დას-ის კედელში ვიწრო სარკმელი ამოქოლილია. დარბაზი გადახურულია ცილინდრული კამარით, კედლები შელესილი და შეთეთრებულია.

ეკლესიის აღმ. უხადზე, სარკმლის ზედაწებ, ჩადრბავებული ჯვარია გამისახული. კიდევ ერთი რელიეფური ჯვარია დას. სარკმლის ზემოთ. დვ. თ.

არაღმეტი

(ბრეთის სოფსაბქო)

023. სოფ. არაღმეთის მახლობლად 1483 წ. აგე-ში სამცხის შთავრ კვაკარებ II თაბაგას (1451-94 წწ.) და ქართლის მეფე კონსტანტინე II-ს (1479-1505 წწ.) შორის მოხდა ბრძოლა - არაღმეთის ბრძოლა. ამ ადგილს სისხლის ჯვარს ან ეტცხლის ჯვარს უწოდებენ. გაიმარჯვა კვაკარე თაბაგამ. მეფე კონსტანტინეს მარცხით ისარგებლა ანექსანდრე ბაგრატიის ძემ (აღექსანდრე II), რ-იც რაკვ-ღანჩუში იყო გამაგრებული, და ომერთში გაიშველა. არაღმეთის ბრძოლად კიდევ უფრო დაამჩქარა საქართე ერთიანი სამეფოს ცალკეულ სამეფო-სამთავროებად დაშლა.

ბიძლ.: 199; 748. 268; 136-143. კ. კ.

024. არაღმეთის ორბორბად, არქეოლ. ძ. მდებარეობს მდ. დას. ფრონის შესართავთან, დელიფლის მიღდერის საშპრ.-აღმ. ნაწილში, სოფ. დოღდაურის მახლობლად. თარიღდება ბრინჯაოს. აღჩინდ. რკინის, ანტ. და აღჩინდ. ფედ. ხანით. საფარი ფართი. 4 კვ. ბ. ო-ზე 1979 წ-დან გათხრებს აწარმოებს საქართე. სახელმწ. მუხარების შიდა ქართლის არქეოლ. ექსპედ. (ხელმძღვ. ი. გაგაბიძე). გა-

მოუღენილია ნამოსახლარი, სამაროვანი და ყირდანი.

(ა) ნამოსახლარი განფენილია სამ ბორცვზე და მათ გარშემო კავიხე. ბორცვებიდან ყველაზე მაღალი (მდინარის დონიდან 40 მ) დასის გორაა (ბრტკველი შწკვეტივანის ფართ. 70X50 მ, რ-იც სამი მხრისად ხელოვნური თხრილითაა გამოყოფილი. გორაზე დაფიქსირებულია აღჩინდ. და გვიანდ. ბრინჯაოს, ანტ. და აღჩინდ. ფეოდ. ხანის უნებები (ხაერთო სიძ. 6 მ). ანტ. ხანაში გორას კომუბიანი გალაყანი ქვინია შემოღებული. საყარაულოა, რომ თხრილიც ანტ. ხანისაა. აღმ-ის უფრო ერცელსა და დაბალ გორაზე მხოლოდ გვიანდ. ბრინჯაოს ხანის ბრძინიმე კულტ. უნა (სიძ. 3 მ) დაღსტურდა. ჩრდ-ის გორაზე გამოუღენილია აღჩინდ., შუა და გვიანდ. ბრინჯაოს და აღჩინდ. რკინის ხანის ნამოსახლარი, კულტ. უნებები და სამაროვანები.

(ბ) ნამოსახლარი განლაგებულია ჩრდ. გორის საშპრ. ნაპირას. აქვათიხარა სამი საცხოვრებელი ოთახი პურის საცხოვრებოთა და საყურთხველებით. მოპოვებული მასლიდან აღსანიშნავია სარტკველი დანიშნულებით ურეგული ფორმის თიხის ქურტკული, თიხის მიღისებრი საღვარები და ლითონის სამკაულის ჩამოსახსმელი ქვის ყლიბი. აქვე გაითხარა აღჩინდ. და გვიანდ. ბრინჯაოს ხანისისათვის დამახასიათებელი კულტ. ნამუბების შემცველი რამდენიმე უნა. მტკვარ-არაქობი კულტურის ნამოსახლარი უნებები (ძვ. წ. III ათასწლ.) ჩატრლია ორბობებში, რ-ებშიც აღმჩინდა ე. წ. ბედენური კულტურის (ძვ. წ. XXII-XXI სს.) და შუა ბრინჯაოს ხანის (ძვ. წ. II ათასწლ. დასაწყისი) მასლა (ბრინჯაოს უნაბი-ბიანი ცული, ძელის ორნამენტრებული ნიეთი, სარღიონის მძიის ნამზადი და სხვ.). 20-30 მ სიგანისა და 80 მ სიგრძის ბუნებრივი ხევი შევსებულია ნაცრისა და კულტ. ნამუბების შემცველი უნებებით (ძვ. წ. XII-VII სს., სიხქე 4 მ-მდვ.).

(გ) ჩრდ. გორის დას-ით, მინდორში მდებარეობს აღჩინდ. ბრინჯაოს ხანის სამაროვანი. ბრინჯაოს 13 სამარბი. მოპოვებულია მტკვარ-არაქობის კულტურის გვიანდ. პერიოდისათვის დამახასიათებელი შუად და ვარდისფრად შეღებილი თიხის ქურტკული, ვერცხლის, ანთიმონისა და ბრინჯაოს ზვიები და სკინბები, ანთიმონის, ბრინჯაოსა და სარღიონის მძიები, კავის ისრისპირები და სხვ.

(დ) გვიანდ. ბრინჯაოსა და აღჩინდ. რკინის ხანის სამაროვანი განლაგებულია გორის ჩრდ-ით და აღმ-ით. აქ მოპოვებული ინტერესარბ უნებებს ნაწილს თიხის ნაწარმი შეადგენს.

ჭურჭელი დაშაბდებულია ჩარხზე, კარზე განდევნილი თიხისაგან. ხასიათდება დახვეწილი ფორმებით, ფერად შავი ან ლურჯი, აქვს ანგობი-რებული და ნაწარლები უხედაობი.

(3) კორიანი, რა-იშ მდებარეობს სამარხის ჩრდ.-აღმ. კუთხეში. თარიღდება ძვ. წ. XIV ს-ით. დასაჯრ-ბადლე ორბის ხელნაწი გრძლის ფორ-მა აქვს. აღმონჩად გეომეტრიული ორ-ნამებრით შემკული ბორბლისებურ-საქებურებიანი ორი ლავანი. ცხენის აღსაშუბლობისთვის განკუთვნილი ბრინჯაოსა და ძვლის რამდენიმე ნივთი, ბრინჯაოსა და სარდოინის მძივები და შავი ფერის თიხის 10 ჭურჭელი.

ბიბლ.: 58; 225.

ქ. ი.

025. გორგი არაქალი-იშხნა-ლიის საფლავი, ისტ. ძ. მდებარეობს სოფლიდან 3 კმ-ზე. საგვარეულო სა-ხაფლაოზე. ცნობილი ქართვ. შსა-ხობის ვიოჩრ არადელი-იშხნელის (1882-1929 წწ.) საფლავს შემოვლ-ბული აქვს რკინის მესერი. საფლავზე დგას მარმარილოს კვარცხლავი, რ-ზეც აღმართულია ჯვარი (დახიან-ბული).

ბიბლ.: 53.

ბერძ. ე.

026. ნასოფლარი, არქეოლ. ძ. მდებ-არეობს სოფლის ჩრდ.-აღმ-ით 2 კმ-ზე. შემადგებულ ავიღელე ფართ. 500 კვ მ. თარიღდება გვიანდ. ფეოლ. ხანით. ნ-ზე შეინიშნება ეკლეს-იისა და სხვადასხვა ნაგებო-ბის ნაშთები.

027. ნასოფლარი, არქეოლ. ძ. მდებ-არეობს სოფლის სამხრ-ით, მდ. აღმ. ფრონის მარჯვ. ნაპირზე. თარიღდება გვიანდ. ფეოლ. ხანით. ნ-ზე იპოვე-ბა წითლად გამოიწვარი, უხეშკაცია-ნი თიხის ჭურჭლის ნამტვრევები და რკინისა და ნატეხი ქვით ნაგებ შე-ნობათა საძირკვლის ნაშთები. შ. ა.

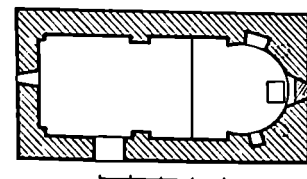


028. სალარიანი სასაფარი და ნა-სოფლარი, არქიტ., არქეოლ. ძ. კვლ-დგას სოფლის სამხრ.-აღმ-ით 1 კმ-ზე, გორი-ხაშურის საავტ. გზის მახლობ-ლად, მდ. აღმ. ფრონის ნაპირზე. თა-რიღდება გვიანდ. ფეოლ. ხანით. კვლესიის აღმ. კედელი აღმართულია კლდეზე დაშენებულ კირხსნარით დაბეტონებულ მაღალ სუბსტრუქცი-აზე, რ-ის წყობა განსხვავდება ნაგე-ბობის ძირითადი კორპუსის კლდე-ბის წყობისაგან.

კვლ. დარბაზული (6X4,5 მ), ნაგე-ბია ნატეხი და რივის ქვით. შესასვ-ლელი სამხრ-დანაა. საკუთხეველი სწორკუთხაა. დას. კედელში ვიწრო სწორკუთხა სარკმელია, რ-საც გარე-დან თლილი ქვის საიარე აქვს. ინტე-რიურის კედლები კირხსნარითა მოს-წორებული და შეღებილი. ფასადები მხოლოდ კირხსნარითა მოსწორე-

ბული. კვლესიის ირგვლივ ნასოფ-რულია. შგ. მ. 029. თიხა-ღარბაზის კარიკაშენი, ისტ. არქიტ. ძ. მდებარეობს სოფლის განაპირას, აღმ-ით, მდ. აღმ. ფრონის მარჯვ. ნაპირზე. ციხე აგებულია XVII ს-ის შუა წლებში (ა.ლ. პ-ის ნაგებობათა მნიშვნელოვანი ნაწილი დაწვრილია. 1960 წ. ჩატარდა ამქ-ის კოპის კონსერვაცია. ა.ლ. პ. ძალიერი ფეოდალების (საგვარეულო სამხრ. საქართველოდან გადმოსახლე-ბული იშხნელების) რესიდენცია იყო. ა.ლ. პ-ში შედის: გალავანი, წმ. სა-ბას ეკლესია და სასახლე.

(ა) გალავანი გვერდით კვადრატს უახლოვდება (დაახლ. 40X40 მ). შემორჩენილია აღმ. კედელი ოთხი კოშ-კით და გალავნის 50 მ სიგრძის მო-აკვეთი (კედლების სისქე 1,2 მ) საშრ-ით. სამხრ. კუთხეში მდებარე ცილინდრული კოშკი ოთხსართულია-ნაა. კედელს სამი სართული საბრძოლო და საცხოვრებელია, ხოლო IV - საბრ-ძოლო ბანი. შესასვლელი ეზოდანაა, I და II სართულზე, ცალ-ცალკე-ბუხარი მხოლოდ II სართულზე. ნის-კარტა საოღდეები და ერთი სახარ-ბანზე ბანის კვლებშია განლაგებუ-ლი. სართულშუა გადახურვა ხისა ყოფილა. გალავნის ჩრდ.-აღმ. კუთხე-ში დგას თითო ცილინდრული და ოთხკუთხა კოშკი. იხინი კვლესიის

029(ბ). სამხრ. ფსალი, ვანიკი განაკვეთი აღმ-კენ, გეგმა



კვლებშია ჩართული. ცილინდ-რული კოშკის ნიშნავარი ნაშთგ-რულია. მისი პირველი ორი სართუ-ლის კედლები ურუა. II სართულზე მხოლოდ ერთი კარია, რ-იც ოთხკუთხა კოშკშია გადის. III და IV სართულის შემორჩენილ კვლებში სათიურებია. ოთხკუთხა კოშკი ოთხსართუ-ლიანი იყო. I სართულის კარიდან შეიძლება მოხვედრა II სართულზეც და გვერდით მდგარ ცილინდრულ კოშკშიც. II სართულის კარი შეე-რილი ავიანზე გადის კოშკების ზედა სართულების კვლებში ბუხრები და სათიურებია დატანიებული.

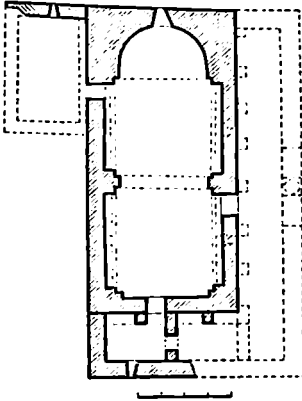
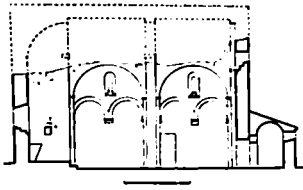

გალავნის აღმ. კედლის ცენტრში ერთი ნახევარცილინდრული კოშკიც მდგარა (გალავნის გარეთ გადიოდა). შემორჩენილი 4-5 მ სიმაღლის კვლები ურუა. საგა-რჯული ასეთივე კოშკები გალავნის სხვა კვლებშიც იყო.

(ბ) წმ. საბას ეკლესია დგას ა.ლ. პ-ის ტერიტორიის ჩრდ.-დას. ნაწილში. კვლესიის სამხრ. ფსალის ასომთ. წარწერის თანახმად, უკან აგე-ბულია 1666 წ. დღიანის ახლის დღეოფულ მარამის დაკვეთით. კვლ. დარბაზული (9,35X5 მ), ნაგებია ცუ-დად დამუშავებული სხვადასხვა ზო-მის ქვიშაქვის კვადრატით, ზოგან რიყის ქვაც არის გამოყენებული. გარედან სწორკუთხა, ხოლო შიგნი-დან თაღოვანი შესასვლელი სამხრ. კედლის დას. მონაკვეთშია (0,5 მ სი-მაღლეზე ამოწვებულია). ნაღისებ-ბურ აფსიდში ერთი თაღოვანი სარკ-მელია, რ-საც შიგნით რთული ლე-კალური თაღი აქვს. აფსიდის სარკ-მის გვერდებზე სწორკუთხა ნიშე-ბია, ხოლო ქვემოთ, კვლელთან სატრა-პეუს ქვა დგას. დარბაზის სამხრ. და დას. კვლებში თითო სარკმელია. სამხრ-ის სარკმელი სწორკუთხაა, დას-ისა-თაღოვანი. კვლესიის გმრ-ივი კვლები წყვილი ჰილასტრით ორ თანაბარ ნაწილად იყოფა. კამარა გვერდებზე ამოწვებულია, შუაში ცი-ლინდრული. ინტერიერი მოხაზუ-ლი იყოფილა. კვლელი აშენდა შე-თერთმულია. კამარის აღმ. ნაწილ-ში შემორჩენილია ქრისტეს გამოსა-ხულედა. ნაგებობა გადახურულია კრამიტის ორფერდა სახურავით.

(გ) სასახლი ნანგრევები შე-მორჩენილია გალავანთან, კვლესიის ახლოს.

ბიბლ.: 100:130-131; 154:23-27; 302: 123-124. შ. J.

030. წმ. გიორგის მკლესია, არ-ქიტ. ძ. დგას სოფლის განაპირას, ჩრდ-ით, სასაფლაოზე. სტილისტ. ნი-შნებით თარიღდება VIII-IX სს-ით. 1970-იანი წლების ბოლოს ნაგებო-ბა მთლიანად იქნა აღდგენილი (პრო-ექტის ავტორი ი. კარსაშვილი, ლე-ქმამდგ. რ. გვერდნითლი); გარ-შემოსავლელისა და სამკვეთის კვლ-



030 აღმ უსალი, გკპბ

030 ინტერიერი, ურაკტორი

030. გრძელი განაკეთი სამხრ-კენ

ლები გამაგრდა, დაემტა წუობის დამ-
ცმელი უხა.

კელ. დარბაზულია (8,5X5,5 მ),
ნაგებია მოკეთილო ფერის ნატეხი
ქვით. კვლესისათვის მოგვიანებით
სამხრ-ითა და დას-ით მიუშენებიათ
გარშემოსაველი, ხოლო აღმ. კელ-
ლის ჩრდ. კუთხეში ოთხკუთხა სათაე-
სი (სამკეთლო), რ-ის აღმ-ის ე-
დღეში ერთი მცირე სარკმელია. კვ-
ლესიას ნატეხი ქვის ფილით გადა-
ხურული სამი შესასვლელი აქვს:
სამხრ-ით, დას-ითა და ჩრდ-ით. ნა-
ხვეარწრიულ აფსიდში ერთი სარკ-
მელი და ორი მცირე ზომის ოთხ-
კუთხა ნიშაა. აფსიდის იატაკი რამ-
დენიმე საფეხურიითაა ამაღლებული.
დას-ით ერთი სარკმელია, სამხრ-ით -
ორი. დარბაზის გრძელი კედლები და-
ნაწევრებულია წყვილი ორსაფეხუ-
რანი პილასტრით. პილასტრების შუა
საფეხურს ნახვეარწრიული კამარის
საბჯენი თალი გურდნობა, ხოლო გვერ-
დით საფეხურებს - კვლესის დეკო-
რატ. თაღები. ყოველ თაღში კოლერ
ნაწერილია კონსოლზე დაურდნობი-
ლი ორმაგი ნახვეარწრიული დეკო-
რატ თაღები. შემორჩენილია გვიანდ.
მოხატულობის ევლი. გვ. რ.

აზრობი

(ბრძის სოფსაბტო)

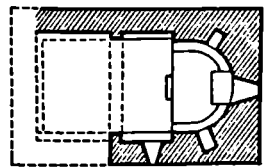
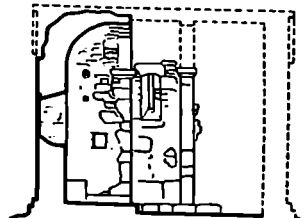

031. სოფ. ატოცში, ყოფილი
კანცლარის შენობის წინ,
1905 წ. მ პარკის სოფლის გლეხებმა
მამასახლისს უფლებები აუარეს, კან-
ცლარია დაქეტეს და აირჩიეს ათის-
თაღები და ასისთაღები.
მიმღ.: 201ა: 268ა ანთ. ი.

032 კოლხა ვმ. ელიას ეკლესია, არ-
ქიტ. ძ. დგას სოფლის ჩრდ-დას-ით.
თარიღდება ფეოდ. ხანით. კელ. დარ-
ბაზულია (6X4,1 მ), ნაგებია ნატეხი
ქვით, კონსტრ. ნაწილებში გამოე-
ნებულია თლილი ქვა. არქიტრაული
შესასვლელი სამხრ. კედლის დას. ნა-
წლშია. ნახვეარწრიული აფსიდის
დგრძე თაღუანი სარკმელია. დარ-
ბაზის კამაროანი გადახურვა სატ-
რიუმო თაღს და გრძივ კედლებს გურ-
დნობა. უახლესს შემოქმედული აქვს
თლილი ქვის ლაგვარდნი. კელ. გა-

დახურული ფილაქის ორფერა ხა-
ხურაიით. ნ. ა.
033. მთავარანგელოზის ეკლესია,
არქიტ. ძ. დგას სოფლის ჩრდ-დას-ი-
ით. სტილისტ. ნიშნებით თარიღდ-
ება X ს-ით. დაზიანებულია: შემორ-
ჩენილია შენობის ჩრდ., აღმ. და
სამხრ. კედლების ნაწილი, სახურავი
ნაწერულია.

კელ. დარბაზულია (8,2X5,3 მ), ნა-
გებია ქვის კარვად გათლილ კვდ-
რებით. შესასვლელი სამხრ-დანაა.
ღრმა ნახვეარწრიულ აფსიდში საკ-
მელია, მის გვერდებზე თითო ოთხ-
კუთხა ღრმა ნიშაა. საკუთხელების
კვლეს ჩამოსაღობი გასდევს, ხოლო
სარკმლის ქვემოთ სატრაქეპო ქვა
დგას. სარკმლების კალი შემზნე-
ვა დას-ით და სამხრ-ითაც. ინტერიერ-
ში შემორჩენილია შელესილობისა
და მოხატულობის ევლი. კვ-
ლესიის ცოცხლი მადლია, ორსაფე-
ხურიანი, სწორკუთხა; ლაგვარდნი
შედგენილია სწორკუთხა ფილებისა-
გან. კელ. ლორწივებით ყოფილა გა-
დახურული. კვლესის ჩრდ. კედლზე
მოგვიანებით მიშენებული პირამი-
დული (ა) კოშკის გან მხოლოდ

033. აღმ უსალი, გრძელი განაკეთი სამხრ-
კენ. გკპბ



ურკედლებიანი I სართულია გადარჩენილი. შ. კ. 034. ნანოვლარი, არქეოლ. მ. მღებარეოს სოფლის ჩრდ.-აღმ-ით, ადგილ დარბაზიანი ქობუბში. თარიღდება გვიანდ. ფეოლ. ხანით. გამოვლილდა 7 ნასახლარი ბუფ, სწორკუთხა შენობების ნატივთ კეით ნაგებია კედლის ქვედა ნაწილში. აიკვება ჩოთლად გამოშვარი უხეშეკიანი თიხის ჭურჭლის ნატივები. ირ. შ. 035. ნანოვლარი, არქეოლ. მ. მღებარეოს სოფლის ჩრდ-ით 2 კმ-ზე, ადგილ უმბხეულში. თარიღდება გვიანდ. ფეოლ. ხანით. გამოვლილდა შენობათა რივისა და ნატეხი კეით ნაგები სამირკელის ნაშთები. აიკვება ჩოთლად გამოშვარი უხეშეკიანი თიხის ჭურჭლის და ქვევრის ნამტკრევები. ნ-დან მოხაზლება აურილი XIX ს-ში მეწყერის გამო. ნ. ა.

036. სანარკვანი, არქეოლ. მ. მღებარეოს სოფლის დას-ით 0,8 კმ-ზე, ადგილ კახურს ველზე. თარიღდება გვიანდ. ბრინჯაოს ხანით. ს-ს მიაკვლიეს 1950 წ. მიწის საუნუშობის დროს. ორმოსამარბებში დაკრძალული იყო ხელფეხბრკეცილი თითო მიკვალეული თავით ჩრდ.-დას-კენ. აღმოჩნდა ბრინჯაოს მასრავასხნილი შუბისწერები, უხეშეკიანი, შავად გამოშვარი თიხის ჭურჭელი და სხვ. ნ. ა.


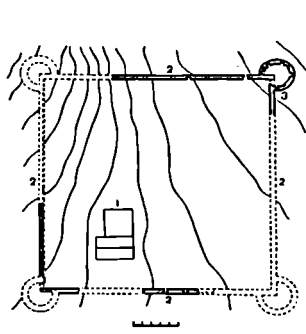
037. ღვთისმშობლის ეკლესია, არქიტ. მ. დგას სოფლის ვასპირას, დას-ით, ადგილ გულიყანთ უბანში. თარიღდება გვიანდ. ფეოლ. ხანით. ნაგებობა ძლიერ დაზიანებულია, შემორჩენილია კედლები წყობის ქვედა 3-5 რიგი და საშხრ.-ადმ. ნაწილის კედლები კუბოხითურთ. კვლ. დარბაზულია (5,4X3,7 მ), ნაგებია ნატეხი კეით, კონსტრ. ნაწილებში გამოყენებულია თლილი ქვა. შესასვლელი სამხრ. კედლის დას. ნაწილშია. ნახევარწრიულ აფსიდში ერთი თაღოვანი სარკმელია. ნ. ა.

038. ღვთისმშობლის ეკლესია, არქიტ. მ. დგას სოფლის ცენტრში. თარიღდება გვიანდ. ფეოლ. ხანით. კვლ. დარბაზულია (12,15X7,3 მ), ნაგებია აგურიითა და ნატეხი კეით, კონსტრ. ნაწილებში გამოყენებულია თლილი კვადრები. საშხრ-ით სწორკუთხა შესასვლელია, დას-ის შესასვლელი ამოშენებულია. ნახევარწრიული აფსიდი საკმაოდ ამღლებულია. მის ღერძზე სარკმელია. აფსიდის ორივე მხარეს ეწირო და მაღალი სამკვეთო და საღიაკნება. სამკვეთლოში აღმ-ით ერთი სარკმელია. თითო თაღოვანი სარკმელი სამხრ-ის კარის თავზე და ჩრდ. კედელშია. დარბაზის გრძივი კედლები და შესირული კამარა დანაწევრებულია წყვილი მასიური პილასტრით და მათზე დაერ-

ღნობილი საბჯენი თაღით. კედლები მთლიანად შეშლული და შეუთრეპულია. სამხრ-ის კარის არქიტრავზე ჯვრის გრაფიული გამოსახულებაა. დას. (კარის თავზე) და აღმ. ფასაზე გამოსახულია რელიეფური ჯვარი. ნაგებობას აგურის ლავგარდანი და კრამიტის ორფერად სახურავი აქვს ეკლ. სომხურია. ს. თ. 039. ტინბა-ბალანანი და ნანოვლარი, არქიტ. არქეოლ. მ. მღებარეოს სოფლის ზედა ნაწილში. ციხე-გალავანი XVIII ს-ის შუა ხანებში თარიღდება, ნასოფლარი - გვიანდ. ფეოლ. ხანით.

(ა) ციხე-გალავანი (სათემო ციხე; 52,2X50,3 მ) ნაგებია ნატეხი კეით. ძლიერ დაზიანებულია; შემორჩენილია ჩრდ.-აღმ. კოშკის სიმავე სართული და საშხრ.-დას. კოშკის ერთი კუთხე, გალავნის სამხრ. კედლის ფრეგმენტი. ჭიშკარი (შემორჩენილია ერთი წირთხლი) სამხრ. კედლის მარჯვ. მონაკვეთში ჰქონია, ხოლო ეწირო სათაღრიგო კარი - მოპირდაპირე მხარეს. გალავნის კედლის ქვედა ნაწილი (3-4 მ-მდე) ყრუ

039(ა). ვენგვმა 1 ეკლესია, 2. გალავანი, 3. ჩრდ. აღმ. კოშკი



და სქელია, ხოლო ზედა ოხელია და ცალკეული და ორმაგი სათოფურები აქვს. კედლის თხელი და სქელი ნაწილების ზღვარზე გადის სამარბოლო ბილიკი. ჩრდ.-აღმ-ის სმსართულიანი კოშკის თავზე, სავარაუდოა, სამარბოლო ბანი იყო. სართულშუა ხის გადახურვა ჩანგრეულია. I სართული ურკედლებიანია, ამოესებულია მიწით; II სართულ კოშკის ერთადერთი კარია, რ-ივ ციხის ეზოში გადის. კარის პირდაპირ ბუხარია, დანარჩენ კედლებში - სათოფურები. კარის მარჯვენა III სართულზე ასასვლელი კიბეა. ამ სართულის კედლებში სათოფურები და ნისკარტა სალოდებებია.

(ბ) ნასოფლარზე აიკრფა ჩოთლად გამოშვარი უხეშეკიანი თიხის ჭურჭლისა და ღივი ქვევრის ნამტკრევები და სხვ.

ბიბლ.: 302 ნ. ა. 040. შმ. გიორგის ეკლესია, არქიტ. მ. დგას სოფლის ცენტრში გადმოცემით აგებულია 1903 წ. ქ. პატარა ეკლესიის ადგილზე.

კვლ. მონარბილი გუმბათოვანი ნაგებობაა (17,1X11,7 მ), ნაგებია უხეშად ნატეხი კეითა და აგურით. კონსტრ. ნაწილებში თლილი კვადრებია გამოყენებული. საფუძვლად საშხრ-ითი ბაზილიკის გეგმა უდევს. ნაგები ერთმანეთისაკენ გამოყოფილია თითო ოთხკუთხა მასიური ბურჯითა და მათზე გადაყვანილი ფართო ნახევარწრიული თაღებით. გვერდის ნაგები ტოლია და არქიტექტურულად მსგავსი. შუა ნაგი საგრძნობლად მაღალია გვერდის ნაგებზე, გადახურულია ნახევარსფერული კამარით და მაღალი თორმეტნარკმლიანი გუმბათი აქვს. შუა ნაგის დას. შესასვლელის თავზე სამრკელოს მეორე სართულზე გასასვლელი კარია.

039(ა) 1, 2. ჩრდ.-აღმ. კოშკის სართულების გეგმები, 3 გალავნის განაკეთი ჩრდ.-კენ

აღმ-ით ფართოსარკმლიანი ნახევარ-წრიული აუსილია. საკურობეველი ორი ხავერდითი ამღლებულია და შუაში არდაბაგი აქვს. საკურობეველს გასასვლელებით უერთდება სწორკუთხა სამკვეთლო და სადიაკენე, რ-ებიც გვერდის ნაგების უწყვეტ გაგრძელება წარმოადგენს და თითოეულს აღმ-ით თითო ფართო სარკმელი აქვს. ინტერიერის მთელი აღმ. ნაწილი საკურობეველთან, სამკვეთლოსა და სადიაკენესთან ერთად გამოყოფილია ჩარხზე გამოთლილებულმეტრბანი ხის მალაი ქ ა ნ კ ე ლ ი თ, რ-შიც კარგად შემონახული მოგვიანო ხანის ხატები ჩასმული. ჩრდ-ითა და სამხრ-ით ექვს-ექვსი სარკმელია, ხოლო დას-ით — ორი. კედლები გარეთ და შიგნით მდიდრად შელესილი და შეთეთრებულია.

ნაგებობას გარედან ბაზილიკური იერი აქვს — შუა საფე მკვეთრად ირის ამოწეული გვერდის ნაგებიდან. გუმბათი როგორც შიგნით, ისე გარეთ ან შეესაბამება საერთო მასებს. ფასადების ქვედა ნაწილებში ნალესი დაზახულია და თლილი კვადრების იმიტაციის ქმნის. ფასადებზე სარკმლები ნახევარწრიულ ღვივარადი. თაღებშია ჩასმული. ღვივარადი შედგენილია აგურის სამი რიგისაგან. მკლ. გადახურულია კრამიტით.

კლესიაზე დას-ით მოშენებულია (ა) ნ ა გ ე ბ ა დ ა, რ-ის I სართული კვლესიის ქ ა რ ი ბ ჰ ე ა, ზედა სართული კი გახსნილთაღებანი ს ა მ რ ე ე ლ ი.

კლესიას შემოკლებული აქვს უსწორი სარკმელი კვით ნაგები (ბ) გ ა ლ ა ე ა ნ ი. მის სამხრ.-დას. მონაკეთში თლილი ქვის ფართი თაღოვანი ალაყაფის კარია. ს. თ.

041. Vშ. მარინეს მკლესია, არქიტ. ძღვას სოფლის სამხრ-ით, ბღვან-ში თარიღდება გვიანდ. ფეოდ ხანით. ძველი ღვთისმშობელია — ჩამონგრეულია სახურავი და ღვივარადი.

კვლ. დარბაზულია (4,2X2,6 მ), ნახევლა წრიულია ნატეხი კვით. შესასვლელი სამხრ-დან აქვს. კარი შიგნით თაღოვანია, გარედან არქიტრავული. ნახევარწრიულ აუსილით სარკმელია. საკურობეველი დარბაზისაგან გამოყოფილია აგურის ქ ა ნ კ ე ლ ი თ, რ-სზე შუაში აღხაელის კარი აქვს. გრით ხარკმელი დას-ითაა. დარბაზის გრძელი კედლები გახლდება ერთსაფეხურიანი ჩამოსაღებები; ამგებად იატაკის დონე გათანაბრებულია ჩამოსაჯლომებთან. დარბაზი გადახურულია ნახევარწრიული კამარით. კვლ. ერისთავ-ებრიან ცოკოლზე დგას. ფასადების კედლები მოსწორებულია ბათაკ-შით. ს. თ.

042. Vშ. მარინეს მკლესია, არქიტ. ძღვას სოფლის განაპირას, სამხრ.-დას-ით, ადიელ გულიკაანთ უბანში. თარიღდება გვიანდ. ფეოდ. ხანით.

კვლ. დარბაზულია (6,1X4,4 მ), ნახევლა ნატეხი კვით. კონსტრ. ნაწი-ლები ამოყვანილია თლილი ქვის თანაბარ რიგთა წყობით. შიგნით თაღო-ვანი, გარედან არქიტრავული შე-სასვლელი სამხრ-ითაა. ნახევარწრიული აუსილი ღერძზე თაღოვანი საკ-მელია, მის გვერდებზე — თითო თა-კუთხა ნიში აუსილი დარბაზისაგან გამოყოფილია ნატეხი კვით ნაგები ქ ა ნ კ ე ლ ი თ, რ-სავე შუა აღხაე-ლის კარი აქვს. სამხრ-ით ერთი თა-ღოვანი ხარკმელია. გრძივი კედლები და ნახევარწრიული კამარა დაწვე-რებულია წყვილი პილასტრით და მთი-ზე დაყრდნობილი საბჯენი თაღით. კამაროვანი გადახურვა საბჯენ თაღზე და აუსილის მარტოებრივობიდან იმ-პოსტებზე დამყარებულ სტატიუმში თაღს ვერძობდა. აღმ. და სამხრ. ფასადების სარკმლების თაღზე ტოლ-მგლავა ჯეგარია ამოყვითლი. ღვი-ვარდანი თლილი ქვისაა. ნ. ა.

ახალსოფელი

(სოფსაბჭოს ცენტრი)

043. ნამოსახლარი, არქელ. ძ. მდებარეობს მდ. მტკვრის მარჯ. ნაპირ-ზე, სოფლსა და სქეთის შთის შუა მდებარე სახანაი მიწების ტერიტორია-ზე, სკრა-ქარელის არხის სათაიდან 3-4 კმ-ზე, ჩრდ.-დას-ით. თარიღდება ადრინდ. შუა და გვიანდ. ბრინჯაოს ხანით. 1946 წ. არხის გაყვანის დროს გამოვლინდა ცალკეული დასახლარი ზღვები. მასდა იხანება საქათფე. სახელმწ. მუზეუმში.

ბიბლ.: 271

ირ. შ.

ბებნისი

(ქარელის საქალაქო საბჭო)

044. ბერიკლემების ნასოფლარი და სამაროვანი, არქელ. ძ. მდებარეობს მდ-ების მტკვრისა და აღმ. ფონის შესართავის ჩრდ.-აღმ-ით, სოფლიდან დას-ით 3 კმ-ზე, ბებ-ნისის საბჭ. სანერგე მეურნეობის ტერიტორიაზე.

1979 წ. აეროფოტოდაზვერვის დროს საქათფე. სახელმწ. მუზეუმის ფონის (დელიფოს ბინდრის) არქელ. ექს-პლვიციამ (ხელმძღვ. ი. გაგომძე) მაიაკოვი უორდანულ სამაროვანსა და პატარა ნასოფლარს. გათარები ჩატარდა 1979-1983 წწ.

(ა) ნ ა ს ო ფ ლ ა რ ი (ფართ. 4000 კვ.მ-ზე) მდებარეობს მუშაოდან მდ-ების მტკვრისა და აღმ. ფონის შესართავთან, მაღალი კონცხის თხემზე. ნასოფლარის პირზე ვაჭარის თიხილი (ფართ. 400 კვ.მ), 2 მ სიმაღლეის კულტ. ფენაში სტრატოგო-ფიული თანამშედვერობით გამოვლი-ნდა 4 პერიოდის ნაშთები: 1. გვიანდ.

ბრინჯაოს ხანის დასახლების ხუს-ტი უფნა — რიყის ქვის ნაგებობათა კვლი და ტიპური ჭევი კერამიკის ურავნებები; 2. შუა ბრინჯაოს ხანის ჩამებებული სამარხების ნაშთები, შაჟი, რახი და ბაყი ფერის (უზერ-ლიქოთფეის ტიპის) კრამიკი; 3. ალი-ნის ზღული გამოარებული ძველ-ნური კულტურის ნასოფლარის ორი (?) საშენ. სარიზხორტი — ალიზისა და სარ-ლასის შერბების სუსტი კვალი, სწორკუთხა თიხალესილი მასხვერპლო ბაქები, შერბირა-ბეღენური მბალხარისხოვანი კერა-მიკა, აგრეთვე რიგითი წიბალესური და ბაყი თიხის ჭურჭელი, ბრინჯაოს უუადამებებული ცულის ნატეხი, ქვი-სა და მელის ოარაღი; 4. ადრინდ. ბრინჯაოს ხანის ადრული ნახუსუ-რის (ბიხანანთ გორის II დონის შე-სატევისი) ნასოფლარის ნაშთები, შ. შ. დამწვარი წრილი შრბობის (ღიაშ. 10 მ) ნანერგული დისკოცე-ბური თიხალესილი ცენტრ. კერით, სარიტული ცილინდრული ჭურჭ-ლით, თიხალესილი ბაქნებითა და ტიპური კერამიკის ურავნებებით. ბერიკლემების ბღვენური ფენა ჩამე-ბული დათარიღებულია ძე. V. 2900 წ-ით. ნასოფლარზე მოპოვებული ნიე-თხერი მასალა დაეკულია საქათფე. სახელმწ. მუზეუმში.

(ბ) ს ა მ ა რ ო ვ ა ნ ი. მტკვრის მუე-რე ტერასებზე (ფართ. დაახლ. 1 კვ.მ) ადრეცხულია ორმოცდათამდე უორ-ღანი (გორასამარხი), რ-თაგან უღი-ღესთა შერბირების ღიაშ. 50 მ აღ-წევს, ხოლო სიმაღ. 2,5 მ. 1980-1982 წწ. გათიხარა (ხელმძღვ. ი. გაგომძე) ოთხი ორმოხიანი და ინსუპაციური გო-რასამარხი (პრილები შეშნილია ორ-მოხივითად ამოღებული შირთა და მდი-ნარისპირა რიყის ქვით). ორი უორღა-ნი (II. II) ადრინდ. ბრინჯაოს ხანით (ძე. ქ. XIII-XXI სს.). დათარიღდა კერით (III) — შუა ბრინჯაოს ხანით (ძე. ქ. II ათასწლ. დასაწყისი), ერთი (IV) — შუა ბრინჯაოდან გვიანდ. ბრინჯაოზე ვარდამავალი ხანით (ძე. ქ. XV ს.). II და III ყორდნებების ური-ლებში აღმოჩნდა ადრინდ. რჩინის ხა-ნის (ძე. ქ. VII-VI სს.) ორმოხსარ-ხები. სამაროვანი დაკეთობიებული უნ-და იყოს ბერიკლემების ნაშთსახ-ლართან.

სამაროვანზე მოპოვებული არქელ. მასალა ძალიან ემსავსება თრია-ლეთის უორდანულ კულტურის ძვე-ლებს. იგი პირველი და უჯერებობით ერთადერთი ძველია შიდა ქართლში, სადაც ე. წ. ბღვენური ტიპის კერამი-კის მსგეველი უორდანო გაითიხარა. უორდანო მსგეველები დარბა-ლული იყო ხარვებზეშული ოიხთვა-და ეტლით. კრამიკის ვარდა ჩატა-

ნაგული ჰქონდა ბრინჯაოს სატყევე-
რო. ვერცხლისგანსარკვევად ბრინ-
ჯაოს საყინო, ძიკვენი. ხარბეშემბუ-
ლი ეტლებს ნაშთები აღმოჩნდა
II და III სორდანებზეც.

საურადღებოა ძე. ფ. XV ს-ით და-
თარიღებული IV სორდანი, რივის
ქვეშის წარული კვლით გარშემორტყ-
მული 40 ლი დაიპეტრისა და 1,5 მ სი-
მაღლის მიწაყურად (კრომლები). ორ-
ნი (9X4,5 მ, სიღრმე 3 მ) ხის ხე-
ვებზე დაწინააღმდეგებელი ძეგლები იყო
გადახურული. სამარხში იდგა ორ-
ცხენებშილი ხის ორთავა და ძეგი,
რის ზედა და კოფო შემკულია ბრინ-
ჯაოს ფიგურული გარსარკვევითა
და ფრინველის და ირმისქანდაკე-
ბებით შესწორებით. ბრინჯაოს
ლაგებში, რეზებ ცხენებს ელით პირ-
ში, ჯარჯარობით უქველესია საქათ-
ნელის ტერიტორიაზე აღმოჩენილ
ლაგებებს შორის. ეტლზე უწო ბრინ-
ჯაოს ე. ფ. წინააზური ტიპის ჩარ-
ნისებრტარიანი მახვილი, ხისტა-
რიაჩი სარიტული ბრტყელი დაწა,
ბრინჯაოს ფიგურებით შემკული
ტყავის კაბარტი ორმოცამდე ისრით,
რ-ცხენს ეკუთვნის და ბრინჯაოს პირები
აქტი. დასხე. სამარხში მარჯვ გვერდ-
ზე, ხელუფლებილი დაგარდადული
იყო ტომის მტელი, ირმისკენი წლის
შმაკეცი. რ-საც ეკუთვნის კარდა სარდო-
ნის მიხედვით, ხოლო თავზე ეხურა ცის-
ფერი და წითელი პასტის თვლებით
ინტარსირებული და ოქროს თხელი,
ორნამენტირებული ფირფიტით მორ-
თული ბრინჯაოს თავსაბურავი. მისთ-
ვის ჩაუტანებით 20-25 წლის ქალი,
რ-საც შუბლზე ვერცხლის ფირფი-
ტოები დაიდგა ვრტყე, ეკუთვნის ოქ-
როს, სარდონისა და მინის მიხედ-
ვით და მხოცაკლები ეკიდა, ხოლო
მეკრდზე ოქროსთავიანი და ვერც-
ხლისფერიანი საყინები ჰქონდა. რი-
ვისსავან გამოქვლილი რაღაც სამკაუ-
ლი. რ-იც ქალისთვის ჩატანებითა,
საქათონელის (და არა მარტო სა-
ქათონელის) ტერიტორიაზე აღმოჩე-
ნილი ერთ-ერთი უველზე ადრეული
რკინის ნივთია. სამარხში აღმოჩნდა
ორმოცამდე მღერდულად ორნამენტი-
რებული შემკრალა თიხის ჭურჭელი.
სოკერიანი ჭურჭლის ზედაპირზე ირ-
მების, თხებისა და ცხენების გამოხა-
ხლებებია დაჭედილი. ამავე ჭურჭ-
ლის ტრეკურებზე გელებს კრამიუე-
ლი ფიგურებია. აღმოჩნდა ცხენისა
და ღორის რამდენიმე ხრული ჩონჩხი
და ოთხი ხარის თაფ-ფეხი. ხარების
თაფები სარდონისა და მინის მი-
ხედვით იყო შესკული. სამარხში მოპო-
ვებული სამკაული და თიხის ჭურჭლის
ერთი ნაწილი ძალიან ემსახურება
თრიალეთის შუა ბრინჯაოს ხანის
მასსახე, ხოლო კრამიუეის შიგურ
ჯგუფი და ბრინჯაოს ნაწარმი - მი-

და ქართლისა და კახეთის გვიანდ.
ბრინჯაოს ხანის ადრეული ეტაპის
ძეგლებს. ე. ი., გ. აღ.

ბერძენაული

(აბისის სოფსაბჭო)

045. იოანე ნათლისმცემლის ეკ-
ლესია, არქიტ. ძ. დგას სოფლის ცენ-
ტრში, გზის პირას. კვლევის აღმ.
მონაკვეთის გეგმა და 1,5 მ სი-
მაღლის ნაწილი განკუთვნილია განივით.
ფოდ. ხანას. XIX ს-ში ნაგებობა სა-
უშუალოდ გადაუკეთებია - და-
ვურძელებით დას-ის მიმართულე-
ბით.

ეკლ. დარბაზულია (13,65X6,2 მ),
ნაგებია მოზრდილი პირგათლილი
ლილემით (ძე. ნაწილები) და აგური-
თ (XIX ს.). შესასვლელი სახრით და
დას-ითაა. ნახევარწრიულ, გაბრტყე-
ლებულ აფსიდში ერთი ვიწრო ნარკ-
მელია. ერთი ფართი სარკმელი დას.
კედლებია, ორი - სახრ-ისაში. დარ-
ბაზის გრძობი კედლები და ნახევარ-
წრიული კამარა დანაწევრებულია ს-
ში წველი მილასტრით და მათზე
დაყრდნობილი საბჯენი თალით. მგ. მ.

046. ნახურდარი, არქიტ. ძ. მდებ-
რარობს სოფლის ჩრდ-ით, შემადლე-
ბულ ადგილზე. თარიღება ვერდ.
ხანით. ფართ. 2000 კვ მ. შემორჩე-
ნილია დარბაზული (ა) ეკლესია (ა)
(დაურბანო მონი) და სხვადასხვა
ნაგებობის ნაშთები, აგრეთვე
ძე. საფლავის ქვები. შეინიშნება (ბ)
გალაქის ეკლესია. ე. ბ.

ბრძოლი

(სოფსაბჭოს ცენტრი)

047. ბრძოლი, სოფელი, ისტ. ძ. მდებ-
რარობს შიდა ქართლის ვაკეზე, ზღ.
აღმ. ფორის მარცხ. ნაპირზე, ქარე-
ლიდან 9 კმ-ზე.
ბ-ის ტერიტორია ადრინდ. შუა
საუკუნეებდნევე ყოფილა დასახლე-
ბული. გარკვეულ ტერიტორიულ უ-
ბეულს წარმოადგენდა ბრძოლის ხეი.

(ა) ბ-ში VI ს-ში მოღვეწობდა ერთ-
ერთი 13 ქართ. ასურელ მამათაგან-
ი - პიროსი. მის შიგრ აქ ჩამო-
ვლილებული სამონასტრო ეცტერი
მოთილი შუა საუკუნეების მანძილზე
იყო კულტ.-სავანმ, მწიგნობრობის;
ხელოსნობის მნიშვნელოვანი ეკრა.
აქ შექმნა XI ს. ბრძოლის ეცტერი
საომარი ჯვარი წარწერით, XIII ს-ის
ბრძოლის ტყავის სახარება და სხე.
ბ-ის მონასტერი მნიშვნელოვან როლს
ასრულებდა როგორც საუთრივე სოფ-
ლის, ისე ბრძოლის ხევის მოსახლეო-
ბის კულტ. დაწინაურების საქმეში.
ბრძოლის ხევი და სოფ. ბ. ფოდ. სა-

ქართველოს სახელმწიფოებრივი ერ-
თიანობის ხანაში (XI-XIII სს.) უშუა-
ლოდ საქართველო. სამეფო კარს ექვე-
მდებარებოდა. XIV-XV სს-ის მიჯნაზე
ბრძოლის ხევი აღუქსანდრე I-მა სვე-
ტიცხოვლის მონასტრის შესწერა.
XV-XVI სს-ში ბრძოლის ხევის ერთი
ნაწილი და თვით სოფელი უბრძოლის
მონასტრმა თავისი გაულებლის ქვეშ
მოიქცია. აქ იგი საქაომ როდენი-
ბის ყმა-მამულე ფლობდა და თავისი
მოურავიც ყავდა. XVII-XVIII სს-ში
ზემო ქართლში ავღოსთელების სა-
თავადოს ჩამოყალიბების შემდეგ სოფ-
ბ-ის დიდი ნაწილი ავღოსთელითა
საუკრთება იყო. აქ მათი სახასილგ
ქეონდა XVI-XVIII სს-ის აღმ-ტერ.
დაყოფით ბ. ზემო ქართლის სადრო-
შიში შედიოდა, რ-საც ამილახორე-
ბი სარდლობდნენ.

(ბ) სოფ. ბ-ში დაიბადა გამოჩენი-
ლი ქართველ. საბავშვო მწერალი შიო
მღვიმელი (ქუჩუაშვილი, 1866-
1933 წწ.).

ბიბლ.: 89:117; 374

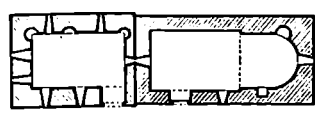
ე. ბ.
048. მელსინი და ქოშბი, არქიტ.
ისტ. არქიტ. ძ. დგას სოფლის დას-
ით, პლატოზე (ნა სოფლარი ვე-
რი). ეკლ. თარიღდება XVI-XVII სს-
ით, კოშკი - XVII სს-ით.

(ა) ეკლესია დარბაზულია (8,6X
4,6 მ), ნაგებია რივის ქვითა და აგუ-
რით. შესასვლელი სამხრ-დან აქვს.
ნახევარწრიულ აფსიდში ერთი სარკ-
მელი და ორი ნიშია. დარბაზი გადა-
ხურულია კამარით. კონქი და კამარა
შეისრულია. თითო სარკმელი დას.
და სამხრ. კედლებშია. ნაგებობას
ქქონდა აგურის დაქობული დაე-
გარდანი. ორფერდა სახურავი კრამი-
ტისა.

მოგვიანებით კვლევის დას. კე-
დელზე მიუღებოთ საყარაული კოშკი,
რაც ქალბის ხელსაყრელი სტრატე-
გიული შემბარობით იყო გაიმო-
ბებული (კარგად ჩანს მტკერის ხეო-
ბა და სამხრ-კენ მიმავალი გზა).

(ბ) ეკლესია სწორკუთხაა (4,6X4 მ),
ნაგებია რივისა და კირე ქვით. შერ-
ჩენილი აქვს ოთხი სათიფლი. სარ-
თულშუა გადახურვა ხისა ყოფილა. თა-
ღვანი შესასვლელი II სართლის
სამხრ. კედელშია. კრედელებიანი
I სართული საშუალოდ დანიშნულე-
ბისა; ამ სართულზე, მოსახლევ
დებში, ერთმანეთის გასწვრივ გაჭრი-
ლი თაღებით კოშკი კვლავსიალ უაე-

048. გავა



ზირდება. II ხართული საცხოვრებელი და საბრძოლოა. მის ჩრდ. კედელში, შუაში ბუხარია, კუთხეებში — ნახევარწრიული ნიშები. აღმ-ით, კედლის სარკმლის ვასწარვო, აქაც სარკმელია გაჭრილი. III ხართული საბრძოლოა, მის სამ კედელში ორ-ორი სათიურია. IV ხართული კედლები ნაწილია შემორჩენილი. სამხრ. კედელზე ორი სათიურის კვლი ჩანს; დას-ის სარკმელი ამოკლილია და იქვე, მარცხნივ, სათიურია. ქლაკრეშ შემორჩენილია აგრეთვე ნ ა მ ო ს ა ხ დ რ ი ს (ა) ნაშთები და იპოვება კერამ. მასალა. ზ. კ.

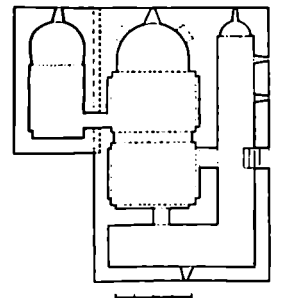


049 მამა პირმისი უკლესია, წმ. ბიორგის მელსინა და ნანოწლარი, არქიტ., არქეოლ. ძ. მღებარგოზს სოფლის ცენტრში. ნაგებობებში გაირკვეა ორი ხაზმუხ. უნა მამა პირმისის ეკლ. (თავდაპირველად დამოუკიდებელი ნაგებობა — ეგვიპტო), რ-იც VI ს-ში აუშენებია ერთ-ერთი სირიელი მამათავანს, ითანე ზედაზნელის მოწაფეს პირისს (დასაუფლებულია აქვე), და წმ. გიორგის ეკლ (მოაგრი ეკლ.), რ-იც აგებულია VIII-IX სს. მამა პირმისის ეკლ. გადაკეთებულია, დაკავშირებულია წმ. გიორგის ეკლესიასთან და მინაშენის შთაბეჭდილებას ტოვებს. ეკლესიის გარშემო ნასოფლარია, რ-იც თარიღდება განვიტ. უფოლ. ხანით. ეკლესიის ირგვლივ ნადაგი თავდაპირველ დონეზეა შედარებით ამღვლებულია დაახ. I მ-ით. შესასვლელს შიგნით მოდგმული აქვს კიბე, რ-ის საფეხურებად გამოყენებულია წარწერიანი საფლავის ქვები. გვიანდ. უფოლ. ხანაში ეკლ. საფუძვლიანად შეუკეთებიათ. ნაგებობის ზედა ნაწილები რაყის ქვიჩა და აწიურით ამოუყენიათ, აღუდგინათ მინაშენებიც. ამ ხანაშია აგებული სამრეკოც, რ-იც აგებობის სამხრ.-დას. კუთხეზეა დაშენებული. ეკლ. შეაკეთეს XIX ს-შიც, გარედან მშლიანად შელესეს (ნაღესი შემორჩენილია აქაქ, შთავარი ნაყის კედლებზე), გადახურეს კრამიტით, ბეჭვან გადააწყვეს კედლები და ამოაშენეს დანერგული ნაწილები, კედარ. აურონი აიადგინეს მინაშენების ლავარდნები.

(ა) წმ. გიორგის ეკლესია დარბაზული ნაგებობაა (14,35X13,2 მ). მიუხედავად მრავალჯერა გადაკეთებისა, უცვლელია ნაგებობის გეგმა, მასები, ცალკეული ფორმები. ეკლესიას სამი შესასვლელი აქვს — ჩრდ-ით, სამხრ-ითა და დას-ით. შიდა სივრცე საეკლდე ფართოა. ნახევარწრიული აფსიდის ღრმზე ფართო სარკმელია, ხოლო მის ორივე მხარეს — ღრმა ნიშები. დარბაზის გრძივი კედლები ორსაფეხურიანი პილასტრებით კარ ნაწილად იყოფა. შუა საფეხურს კამარის საბჯენი თაღი ეჭრისობა, გვერდის საფეხურებს კ — კედლის დეკორატ. თაღები. ეკლესიას

ჩრდ-ით ეკვრები (მამა პირმისის ეკლესია), ხოლო სამხრ-ით და დას-ით მინაშენები ეყრის.

(ბ) მამა პირმისის ეკლესია (ეგვიპტო) და წმ. გიორგის ეკლესიის აღმ. უსადი თითქმის ერთ-ნაირი საშენი მასალით არის ნაგები, მაგრამ კედლები გადაუბმელია, წყობა განსხვავებულია. ეგვიპტულ ფორმონის კვალიც შემინვეა. პოგოიანებით ეკვრების კუთხეები ამოვლებულია, შიგნით ცალფერდა სახურავით გადახურავთ და წმ. გიორგის ეკლესიასათვის დაუკავშირებია. კუკერის უსადები რამდენჯერმეა განახლებული. ძვ. ნაწილები შემორჩენილია ურამქვრების სახით. გადაკეთებულია ნაგებობის ინტერიორიც. კამარა აღდგენილია. უცვლელად არის მოღწეული აფსიდი და კედლის ქვედა ნაწილები. ღრმა, ნალისებრი აფსიდის ღერძზე ვიწრო სარკმელია. სამხრ-ით გაჭრილი ერთადერთი კარი მთავარ ეკლესიაში გადის.

049(ა). აღმ. უსადი, განივი განკუთვ. აღმ. კენ. გეგმა



სამხარ-ისა და დას-ის მინაშენები უწყვეტად არის დაკავშირებული ერთმანეთთან და გარშემოსხვლები წარმოადგენს. ორივე ვალახურულია კრისნარით დაბეტონებული ნახე-

ვარწრიული კამარით. სამხრ. მინაშენს ნახევარწრიული (დუფრობიარე-ბული) აფსიდი აქვს. წმინდა გიორგის ეკლესიაში მოხვედრა შეიძლება მინაშენის სამხრ. კედელში გაჭრილი შესასვლელით.

გარემოსაველის სამხრ.-დას. კუთხეზე მოგვიანებით დაუშენებიათ (ა) სამკელო — აგური ნაგები ექვსთაღიანი მუანაქარი, რ-საც საფუძვლი მრავალი აქვს, სახურავი — პირამიდული. უანჩარტრის ყოველი წახანგი შემუქლია დეკორა, ლილეუბით და თაღებით.

(ღ) ნასოფლარზე შეინიშნება რივის ქვიშ ნაგებ შენობათა საძირკვლები. უხედა იპოვება შუა უფოლ. ხანისათვის დამახასიათებელი ცისფრად მოქიქული თიხის ჭურჭლისა და გვიანდ. უფოლ. ხანის წითლად გაუმწვარი, ურეკეციანი თიხის ჭურჭლის ურამქვრებები. ცისფრად მოქიქული კამარტის ნამსხვრევები, რ-ითაც გადახურული უნდა ყოფილიყო მამა პირმისის ეკლესია. ს. თ., ნ. ა.

ბრძმა

(სოფსაბჭოს ცენტრი)

050. ბრძმა, სოფელი, ისტ. ძ. აქ. კორაყსოელის ეკლესიასთან, იწყება შინაგულდონი ისტორიული გზა (სივრ დაახლ. 20 კმ; ამჟამად ნაწილობრივ გაუქმებულია). გზა გადის მდ. აღმ. ფონისზე, მიემართება სოფ. აბანოსაკენ, ჩაულის კლდეში ნაკეთო გამოქვაბულს და გორაკიდან წყაროებს, ადგილ ციხისანათს შედის მდ. დას. ფონის ხეობაში და მიემართება ჩრდ.-დას.კენ. გაილის სოფ. წყლისის (ზნაურის რ-ნი) და სოფ. გვირგვინსანათ უხევი სამხრ.-დას.კენ, გაილის მდ. ქანბთაღელეს, სადაც განთით. უფოლ. ხანის გუმბათოვანი ეკლესიის — გვირგვინას ნანგრევებია. ქანბთაღელის ნაპირზე, ფრიალო კლდეში გაჭრილი კლდეკარებით გზა ადგილ ჯვართან გადის ლობის ქედს და ჩაღის მდ. ქვართხვისა და მდ. კორილას ხეობაში სოფ. კორბოლიან. ნ. ა.

051. ბრძამის კომპლექსი და ნანოწლარი, არქიტ., არქეოლ. ძ. მღებარგოზს სოფლის ცენტრში. კომპლექსში შედის: ზღუდერის (ღიდი), წმ. მარინოს (მცირე) ეკლესიები, გადაკანია.

(ბ) ზღუდერის ეკლესია (სტილისტ. ნიშებით თარიღდება X ს-ით. XIX ს-ში შეუკეთებიათ: სამხრ. შესასვლელი გაუფართოებიათ. სამხრ-ივედ მიუკეთებიათ თლიდი ქვიშ ამოუყენიათ და კარისათვის ქვის ნახევარწრიული თაღი გაუკეთებიათ:

წერილი კვით შეუცთებიათ უხა-
ლის ზღა ნაწილები. შენობისათვის
შემოკლებიანი ლავარდანი, კრა-
მიტივი გადახურება (ხის კოჭებზე)
და ფასადები მთლიანად შეუღებია.

კვლ. დარბაზულია (14,7X8,5 მ),
ნაგებია კარგად დამუშავებული მუქი
მონღოვური ბაზალტის კვადრებით.
ეკლესიას სამხრ.-ით ურთო და მა-
ღალი შესასვლელი აქვს; შიგნიდან
ნახევარწრიული და გარედან არქი-
ტრავული დახ-ის შესასვლელი, აგ-
რთუვ ჩრდ.-ის შესასვლელი, ამოშე-
ნებულაა. ნახევარწრიული აფსიდში
ამაღლებულია ერთი საფეხური. აფ-
სიდის ღერძზე ერთი სარკმელია;
ერთი ხაზუმელი დახ-ითაა, ორი-
სამხრ.-ით. კონქი დარბაზს ორნაწი-
ლიანი სატროფო თლით უკავშირ-
დება. დარბაზის გრძივი კედლები
და კამარა დანაწევრებულია სამი
წყვილი პილასტრითა და მათზე გა-
დაყვანილი საბჯენი თაღებით ორსა-
ფეხრიანი მასიური პილასტრები
ღრმა პიჭრება დარბაზის სიერეში
და საემოდ ღრმა უბეებს ქმნის.

ეკლესიის დას. ფასადზე, შესასვ-
ლელის არქიტრავის ქვაზე, ცენტრ-
ში გამოსახულია ვანელდებული ჯვარ-
ი, რის ორივე მხარეს თითო ვარ-
დულია ამოკვეთილი. ორნამენტი და-
ხანებულია და შეუღებია კირის
ხსნარით. კარი ნახევრამდე დაფარუ-
ლია მიწით.

ეკლესიის დას-ის, სამხრ.-ისა და
ჩრდ.-ის მინაშენები დანგრეუ-
ლია.

(ბ) წმ. მარინეს ეკლესია
ღვათ ზღუდრის ეკლესიის დას-ით,
ოცოილ მებრზე. თარიღდება აღრიხდ.
წელ. ხანით.

კვლ. დარბაზულია (7,2X4,75 მ),
ნაგებია უხეშად დატეხილი, პირ-
მისწორებული მოზრდილი ქვებით,
აქა-იქ ურეგალი რივის ქვაც. ერთი
მთლიანი ბრტყელი დამუშავებული
ლოდივი გადახურული ვიწრო შესასვ-
ლელი დახ-ითაა. მცირე სიღრმის
ნახევარწრიულ აფსიდში ერთი ვიწ-
რო სარკმელი და პატარა ნიშნია.
თითო სარკმელი სამხრ.-ის (ჩამონგ-
რეულია) და დას-ის კედლებშია.
სარკმლების ქვედა ნაწილები ძლიერ
დამრეცია. ნიში ჩრდ. კედელშიცაა.
დარბაზის გრძივი კედლები და კა-
მარა დანაწევრებულია წვილი პი-
ლასტრით და მათზე დაყრდნობილი
საბჯენი თაღით. პილასტრები და
თაღები კედლების მსგავსად ნაგებია
უხეშად დამუშავებული ქვით. პილასტ-
რების კაპიტლებს მარტივი თარი-
სებრი კონსოლების სახე აქვს. კამა-
რა და აფსიდის კონქი ნატეხი ქვისა
და კირხსნარის დაბეტონებულ მასას
წარმოადგენს. გვიანდ. წელ. ხანაში

შეკეთებული ჩრდ. კედელი დეფორ-
მირებული კვლები და კამარა
მთლიანად შეღებულია და მოხა-
ტული (გ) ყოფილა. გაირჩევა ცალ-
კედელ გამოხატულებათა კონტურები
და თანხლები წარწერების ფრაგ-
მენტები. არის შლოცველია მინა-
წერებიც.


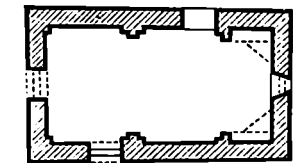

ეკლესიის მხოლოდ აღმ. ფასადის
სარკმელია შემკული ქვაში ამოკე-
თილი ვაშლიმკვებებიანი თაღო-
ვანი წარებით.

ზღუდრის ეკლესიის მახლობლად,
თანამედროვე სასაფლაოს ტერიტო-
რიაზე, მღებარეობს (დ) ნასოფ-
ლარი, რაც თარიღდება გვიანდ.
წელ. ხანით. გამოყვანილია რი-
ვისა და ნატეხი ქვით ნაგებ შენობა-
თა საძირკვლის ნაშთები. სამხრ-
ბოლოში ადგილობრივ წითლად
გამომწვარი უხეშეკვანი თიხის კურ-
ქლის ნაშტურეები, დიდი ქვევრის
პირები და სხვ.

კომპლექსს შემოვლებული ქი-
ნია (ე) გალავანი, რის ნანგ-
რეები რამდენიმე ადგილას არის
შემორჩენილი. გაირჩევა გალავნის
კონტურები.

მგ. მ.
052. კვირატხოვლის მალესინა და
ნასოფლარი, არქიტ., არქეოლ. მ.

052(ა). სამხრ. ფასადი, გვირა



მღებარეობს სოფლის ჩრდ.-დას-ით,
მათზე. კვლ. თარიღდება X სსი II ნახ-
ით, ნასოფლარი - წელ. ხანით. კვლ.
ძლიერ დასაზნებულია: დანგრეულია
მთლიანად კამარა, კონქის ნაწილი,
დეფორმირებულია შესასვლელი და
აღმ-ის სარკმელი.

(ა) ეკლესია დარბაზულია
(10,8X6,1 მ). მისი ფასადები მო-
პირკეთებულია სხვადასხვა ფერის
(ნაწილიწერი, ყვითელი, დევისიწერ-
ი) კარგად დამუშავებული, სწორ-
მისწორებული ქვით. ეკლესიას სამი
შესასვლელი აქვს: დას-ით, ჩრდ-ითა
(ამოშენებულია) და სამხრ.-ით. სწორ-
ქუთა საკურთხელების ღერძზე ერთი
სარკმელია. დარბაზის გრძივი კედლ-
ი და კამარა დანაწევრებულია ორ-
საფეხურიანი პილასტრებითა და მათ-
ზე დაყრდნობილი საბჯენი და ღე-
ვიკობა. თაღებით. პილასტრებით არის
გამოყოფილი საკურთხეველიც. აქაც
პილასტრებზე გადაყვანილია ეკლესიის
ღვიკობა. თაღები, რ-ებსაც ბოლოვ-
ში ღრმა ტრომები აქვს. ტრომები
საკურთხევის კონქის საფუძველს
ქმნიან. აღმ. ფასადის რელიეფი (სა-
წერ პირი) და ასომთ. წარწერა ინა-
ხება საქართვ. სახელმწ. მუხუშში.

ეკლესიის გარშემო, ნასოფლარ-
ზე (ბ) შემორჩენილია ნაგებობათა
საძირკვლის ნაშთები. კულტ. ფენა
დაფარულია მიწით.

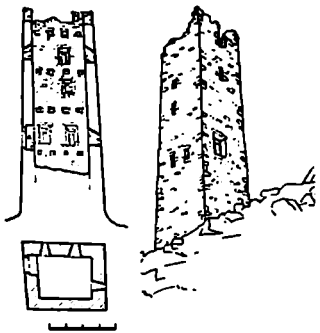
ბიბლ.: 349:55-57 ს. თ., კ. ბ.

ბპერძინაიძე

(სოფსაბჰოს ცენტრი)

053. ბპერძინაიძე, სოფელი, ისტ. მ.
მღებარეობს თრიალეთის ქედის ჩრდ.
კალთაზე, მდ. მამის ნაპირზე, ქა-
რელიდან 21 კმ-ზე.

052(ა). ხელი სამხრ.-იდან



054. ვანაკუთი, პერსპექტივი, გვერდი

ბ. (სისტორიო წყაროებში გვევლინება. სოფელი ციციშვილთა საჯორება იყო. XVIII ს-ის 70-იან წლებში აქ 30-მდე კომლი ცხოვრობდა და ეკონომიკურად საკმაოდ ღონიერ სოფლად ითვლებოდა.

(ა) 1695 წ. ციცი ციციშვილმა ქართლის მეფეს გიორგის ულატა და ერეკლე I (ხანარ-ალი-ხანს) მიემხრო. გიორგიმ მოლაღატე მიანარჩინა და საციციანო ნოდარის ძეს ფარსადან ციციშვილს მიაკუთვნა. გიორგისა და ერეკლეს შორის ბრძოლა გაგრძელდა. ამ ბრძოლაში ერეკლეს ქიზიხორს ციციშვილი მიემხრო, რამაც სოფ. ბ-თან მიმხდარ ბრძოლაში დაამარცხა გიორგის მომხრე ფარსადანი და საციციანო დაისჯურა.

XVI-XVIII სს-ის აღმ-ტერ. დაყოფით სოფ. ბ. შტეკრის მარჯვ. ხანაშორის (ციციშვილთა) სადროშიში შედიოდა

ბიბლ.: 89:473; 201დ.237-239 კ. კ.

054. ქოშანი, არქიტ. ძ. დგას ხოფლის განაპირას, დას-ით, მდ. ძამის აღმ. ნაპირზე, ურდობზე. თარიღდება XVI ს-ით. იცაედა გზას (ძამის ხეობის ქვემო ნაწილს). ქ. პირამიდულია (5,1X4,2 მ; სიმა. 13,6 მ), ნაგებია ნატეხი ქვით; წყობა წესიერია, ზედაპირი მოსწორებული. შემორჩენილია ხუთი სართული. V სართულის ზედა ნაწილი მონგველია. ქ-ში შესახედელი გვირგვინი II სართულის აღმ. კედელში, მიწიდან 4 მ სიმაღლეზე; I სართული ურკვევლობიან დაშმაგრ ხაოაკისია. II სართულის სახმრ. კედელში ორი სათოფურია, დას-ისხა-ნი — ერთი. III სართულზე ერთი სათოფურია, IV-ზე — ყოველ კედელში თითო. V სართულზე სამ კედელში თითო სათოფურია, მეოთხეში კი მოზრდილი ზერელობი (ხარკეკლი).

ბიბლ.: 301:199-200 შ. კ. 055. ქოშანი, არქიტ. ძ. დგას ხოფლის განაპირას, დას-ით, მდ. ძამის დას.

ნაპირზე. თარიღდება XVI ს-ით. ქ. იცაედა გზას (ძამის ხეობის ქვემო ნაწილს). ქ. პირამიდულია (4,4X 4,1 მ). დამწვარი კოჭების ნაშთი და გაწითლებული შიდა კედლები მოწმობს, რომ ქ. ხანძარს დაუზიანებია. გადარჩენილია სამი სართული. შესახედელი II სართულის აღმ. კედელშია გვირგვინი. I სათოფური კრეკვლებიანი დაშმაგრ სათოფურია; II სართულის ჩრდ. და დას. კედლებში და სანახევროდ დაწვრილი III სართულის აღმ., სამხრ. და დას. კედლებში თითო სათოფურია.

სატიშაქმ, ნ ა ს ო ფ ლ ა რ ი, იხ. ს ა თ ო რ ძ ე ბიბლ.: 301:199-200 შ. კ. 056. სახმრკვეპელი სახლი, არქიტ. ძ. მღებარეობს მდ. ძამის მარცხ. ნაპირზე, ხოფლის წყაროსთან. ეკუთვნოდა გიორგი ქოქოშვილს. აგებულია XX ს-ის დასაწყისში.

ერთსართულიანი ხის ს. ს. (10X 6 მ) აღმართულია ქვის საძირკველზე. ქუჩის მხარეს აიგებია, რ-ზედაც უხედებით ექვსხაფეხურიანი ქვის კიბით. აიგვის შიგნითი ხის ხეკეტებს შორის თაღები ფიცრის ჰეორული ორნამენტით არის შემუშავებული ერთი გრძელი ოთახიდან აიგებენ ვაილის ერთი კარი და ერთი სარკმელი. ოთახის უკან კედელში ვიწრო გასასვლელი კარია. ერთი ხარკეკლი გვერდით კედელშიც არის გაჭრილი. ხის ნიეზიშვილიანი, ორფერდა სახურავი თაღდაპირველად აფერტი იყო გადახურული. დ. თ. სიხისმპირი, ნ ა ს ო ფ ლ ა რ ი, ც ხ ი ს გ ე რ დ ი

გოგარტის წმ. გიორგის კლესია,

იხ. სოფ. კ ნ ო ლ ე ვ ი

გუგოგის კოშკი,

იხ. სოფ. ტ ე მ ლ ო ვ ა ნ ა

დღეღოფლის მინდორი (ბრეთის სოფხაბუკო)

057. სახმრკვეპელი სახლი, არქიტ. ძ. მღებარეობს მდ-ების აღმ. და დას. ურდობებს შორის, სოფ. არადელიდან დას-ით, 3 კმ-ზე. თარიღდება ძ. ე. წ. I ს-ით.

1972-78 წწ. ძ-ზე არქეოლ. გათხრები ჩაატარა საქართვე. სახელმწ. მუზეუმის, ზოლო 1973 წ. ში ინიციატის ექსპედიციამ (ხელმძღვ. ი. ვაგოშვიდი). მოპოვებულია მასალა ინახება საქართვე. სახელმწ. მუზეუმში. არქიტ. კლდეა გრემილები ძ. დაზიანებულია.

ს. ქ-ში შედის საკულტო ნაგებობათა სისტემა — ტემენისი, ტაძრის მახურკერძო საცხოვრებელი და სახურეურო ნაგებობები, ტაძრის მონე-

ბის დასახლებები (ნახოვარები) და სამაროვები.

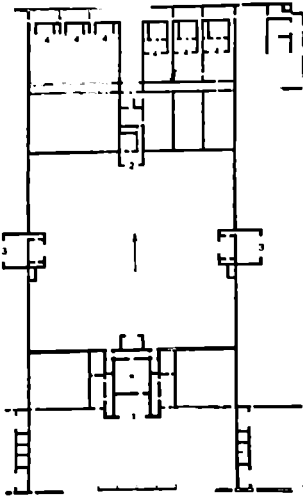
აფელი, სალავ (ა) ტ ე მ ლ ო ვ ა ნ ი აღმონდა, წმ. გიორგის ნიშის სახელითა ცნობილი. აქ გამოვლიდა მონაწიერი და მცირე ტაძრები, 6 სხვა ტაძარი, კარიბჭეები და რამდენიმე სხვა ნაგებობა.

მართლმადიდებელი ურემის ტემენოსის (255X150 მ) ყველა ნაგებობა გრძივი ღერძით დაშრობილია სამხრ. და ჩრდ-კენ და ოდნავ (6°-ით) გადახრილია დას-კენ. მიხი ცენტრ. ნაწილი უკეთა კვადრ. შიდა ეკის (105X105 მ), რ-ხაც სამხრ-დან ესახლება მთავარი ტაძრის ჩრდ. თიანნი, ჩრდ-დან — მცირე ტაძრის სამხრ. პორტიკო, აღმ-დან და დას-დან კი — კარიბჭეები.

(ბ) მ თ ა ე რ ტ ა ძ ა რ ც ე ნ ტ რ. აფელი უკეთა ტემენოსის სამხრ.

ნაწილი. იგი ძლიერ ხანძარს დაუზიანებია. ტაძარი გვერდით სწორკუთხაა (46X30 მ), ნაგებია ალინით (0,5X0,5X0,12 და 0,5X0,25X0,12 მ) რიყის ქვის საუფლებზე. კედლები (შემორჩენილი სიმა. 2 მ-დე, კარიბჭეების სიმა. 1,6 მ) შედგენილია ზებანრევი თიხის სხნარიდან, რომელიც ჩანს, შედებილიც იყო (აღმონდა წილიად, თორადა და ღურჯაღ შედებილი ბოქაშის ნაგებები). მთავარი შესასვლელი სამხრ-დანაა — ვრცელი, ოთხსვეტიანი, სამხრ-ით ფართოდ გახსნილი პორტიკო (17,2X11 მ), რ-ხაც ცენტრ. დარბაზთან (ცვლასთან) აკეთებენ გრძივი ღერძის აღმით გაჭრილი კარი.


კვადრ. ცელას (17,2X17,2 მ) ცენტრში დასალი კვადრ. ბაქანია (1,6X1,6X 0,15 მ) საკურთხევლისათვის. იატაკი თიხისადა მოსწორებული. ცელასა და პორტიკოში ოდნავ თიხით შევსებული შეწყურებული ხის ბოქები ხისავე ოთხკუთხა ბაზისებზე, რ-ზეც ჩანს უკლები იყო იატაკში ამოღებულ ფოსოებში. ცელას ცენტრში, საკურთხევლის თავე აღმართული იყო ოთხ თიხისუღად მღვდლ სვეტზე დაყრდნობილი ორსაფეხურიანი ვიკრიგის ცენტრში ფართი ღლითი (გრ-ლი). პორტიკო აღმ-დან და დას-დან, ხოლო ცელას აღმ-დან, დას-დან და ჩრდ-იდან აკრავს ღურენების სისტემა. ღურენები (ხელე 9 სათავსო) ტიხრებით დაყოფილია სამ ერთმანებულსავე იზოლირებულ ნაწილად, რ-ზესაც დამოუკიდებელი შესახედლები აქვთ გარედან (ორ-ორი კარი ყოველ მხარეს). ყოველი სათავისი ჩრდ-ის კედელში ორი ხარკეკლია გაჭრილი, აღმ. და დას. კედელში — თითო. გარემუშავებულ ცალფერდა სახურავი ქვიშა და წილიად შეუღბლი კამპიტით იყო გადახურული.



057 გვეს 1. შთაფარი ტაძარი. 2. შიგრიე ტაძარი. 3. კარიბჭეები. 4. ტარბები

კრამიტი ორგეარია - ბრტყელი და გვერდებზეცოლი (სიგრძე შერეუობს 0.48-იდან 0.57 მ-მდე). ტაძარს ჩრდ-დან მიდგმული აქვს სწორკუთხა, ცალ მხარეს ღია, ორსვეტიანი ლოჯია-იფანი (11X6,5 მ), რიე ტაძართან დაკავშირებულია კარი. სვეტები დასრულებულია თლილი მოციითა-ლო-თითრი წერილმარცვლოვანი ქვი-შაქვის ზარისებრი კაპიტლებით (სიმა 0,4 მ, ქვედა დიამ. 0,42 მ), რებზეც ლოტოსის გამლილი ვევილის რე-ლიეფური ურცლებია ამოკეთილი, აბაკი კი შემყულია ორმაგ წნულში მოქცეული ექვსურცლიანი ვარდ-

057 საკოთხი ხელი



ლების რიგით. ცელა, პორტიკი და აივანი გადახურული იყო ბანურად, სვეტებზე დაყრდნობილი ერთმანეთ-თან რკინის ნაჭედი ღურსმენით გა-დაშპული ხის კოჭებით. ტემენოსის საშრ. კუთხეში იდგა ორი სიმეტრიუ-ლად განლაგებული ნაგებობა (თი-თოუელის სავ. 46 მ). ამ ნაგებო-ბებით იყო ფლანკირებული შთაფარი ტაძრის საშრ. პორტიკი.

(გ) შიგრიე ტაძარი შიდა ეზოს ჩრდ. ნაიბრის ცენტრ. ნაწილში დგას. ტაძარში შესასვლელი საშრ-დანაა, ღია, ორსვეტიანი პორტიკიდან, რიე შიდა ეზოში გადის და შთაფარი ტაძარს ჩრდ. აივანის სიმეტრიულია. პორ-ტიკი ცელას (7,5X8 მ) ორმაგი კა-რით უკავშირდება. ცელას ცენტრში იდგა ქვიშაქვის კაპიტელით დაგვირ-გვინებული ცალი სვეტი. საყურთხე-ველი მოწყობილი იყო ცელას საშრ-დან. კუთხეში. შემორჩენილია თი-ხატკენილი ბაქანი, ისეთივე რიგო-რიც შთაფარ ტაძარშია, მაგრამ უფრო მომცრო (1,1X1X0,15 მ). ცელას აღმ-იდან და ჩრდ-იდან გარშემოსაეული აქერის. მასში მოხვედრად პორტიკი-დან შვიძლება. ტაძარი გადახურუ-ლი იყო კრამიტის ორფერდა სახუ-რავით. კვხზე ნახმარია სპეც. კეხის კრამიტი (სიგ. 0,6 მ).

შიგრიე ტაძრის აღმ-ით და დას-ით ეკლესიათა ყოველმხრივ შემოსლდეუ-ლი და ერთმანეთისაგან გამოყოფილი სამ-სამი ოთხკუთხა ეზოა.

ტემენოსის ჩრდ.-აღმ. ნაწილში გა-იითხარა სამი, ერთმანეთისაგან ეკლ-ლებით გამოყოფილი ნაგებობა (13X 2X0 მ), თითოეული მათგანი შედგე-ბა ეკლდ. ოთახის, ოთახის დას-ით მდებარე დერეფნის და საშრ-ის მხარ-ეს ღია პორტიკისაგან. ტაძარებს საშრ-დან და ჩრდ-დან აკრავს ესუ-ბი. ყოველი მუხობელი ტაძრის ეზო ერთმანეთთან გასასვლელითაა და-კავშირებული ეს სატაძარი კომპლექ-სები შიგრიე ტაძრის აღმ-ით მდებარე ეზოებისაგან გამოყოფილია ფართო ქუჩა-გასასვლელით.

ტემენოსის ჩრდ.-დას. ნაწილი ჩრდ.-აღმ. ნაწილის სიმეტრიულია და იქავე

სამი სატაძარი კომპლექსი გამოე-ლინდა.

(დ) კარიბჭე (20X22 მ) ორი, ისინი მდებარეობენ ტემენოსის ში-და ეზოს აღმ-ითა და დას-ით. თი-თოეული შედგება ერთმანეთთან და-კავშირებული ორ-ორი დიდი და მცო-რე პორტიკისაგან. დიდი პორტიკე-ბი (შიდა ზომები 17,2X11 მ) ოთხსვე-ტიანი და გახსნილია ვარც. შიგრიე პორტიკები (შიდა ზომები 11X6,5 მ) კი ორსვეტიანია და ეზოში გადის. შიგრიე პორტიკების ჩრდ-ით და საშრ-ით სწორკუთხა სათავსებია (6,5X2 მ), რ-ებიც კართ უკავშირდებიან პორ-ტიკს. შიდა პორტიკების სვეტისთა-ვეები შიგრიე ტაძრისა და შთაფარ ტაძრ-ის ჩრდ. აივანის სვეტისთავეების მსგავსია. ვარცთა პორტიკების კაპი-ტელები კი მათგან აბაკის ორნამენ-ტით განსხვავდება. აქ ამოკეთილია ნახევარწრიული დერეფანი ერთმა-ნეთთან დაკავშირებული ლოტოსის საშურცლიანი პალატებში და მათ შორის ჩასულია ექვსურცლიანი ვარდლები. კარიბჭეები კრამიტით იყო გადახურული.

ტემენოსის ჩრდ-ით, 70 მ-ის მან-ძილზე, გაითხარა 3 მ სივანის (ე) კედლის (გალავანი?) მონაკვეთი. აქვე აღმოჩნდა ქვის ორი კაპიტლის ნანტეხები. ანალოგური ნაშთები მოე-კვლეულია აგრეთვე ტემენოსის დას-ით და საშრ-ით.

ს. ძ-ის აღმ-ით, უშუალოდ მის მიმ-დებარე ტერიტორიაზე, გამოვლინდა რიყის ქვით ნაგები ეკლესიების ნაშთე-ბი, მე. წ. II-I სს-ის კერამ. ნაწარმი და სხვ. საეარაულოა, აქ მდებარეობ-და ტაძრის ქურუმთა (ე) სამოსახ-ლე და სამეურნეო ნაგებო-ბები.

კოვე უფრო აღმ-ით, ტემენოსიდან 1 კმ მანძილზე, ე. წ. დამალას წყა-როს ჩრდ.-აღმ-ით, დაბალ ბორცვზე აღმოჩნდა ელინისტ. ხანის დასასრუ-ლის (ზ) სასახლის ტიპის კაპი-ტალური ნაგებობის "ნაშთები. შერ-ბა გადახურული იყო ს. ძ-ში გამო-ყენებული კრამიტის მსგავსი წით-ლად შეღებული კრამიტით. სახას-ლის ჩრდ-ით, ბორცვის ძირას მდე-ბარეობდა ამავე ხანის (თ) სამარო-ვიანი.

გვიანდ ანტ. და აღრინდ. ფერ-დ. ხანაში სახსახლის პორცვის დას. უფო-ლობზე მდებარეობდა ვრცელი სოფე-ლი. (ი) ნასოფლარზე დიდი რაოდენობით ურია ქვეყრებზსა და თიხის სხვა ჭურჭლის ურამუნტები, ხელსაუქვაევი და სხვ. სოფლის დას-ით გაითხარა აღრინდ. ფერდ. ხანის ფილაქტები დახურული რამდენიმე (კ) ორმოსამარია.

ტემენოსის ჩრდ.-აღმ-ით 400 მ მან-ძილზე გამოვლინდა მე. წ. II-I სს. ტაძრის კუვნილი (ლ) სახელოს-ნოები და მონახელოსანთა

ს ა მ რ ა ხ ლ ო . თიხის ჭურჭლის გამოსაწევით კ ა მ ა რ ო ვ ა ნ ი ქ უ რ ა უშუალოდ თიხან ნიადაგშია მოქცეული. მის თაღთან საცეცხლურთან მიწის ზღდაპირიდან ეშვება მ მ სიგრძის პანდუსი. ქურაბი (ღამა) 2,4 მ, შემარწყმისი სიღრმე 1,5 მ) ამოიწმინდა კერამ. საღვარებო და საკურორტო ს ქ-ის ტერიტორიაზე მოპოვებული თიხის ჭურჭლის მსგავსი ჭურჭლის ნამეტრევები. კამაროვანი ქურის აღმოჩენა, ოროდღ მ-ის დაშორებით, მღვარებობდა მეორე კერამ. ს წ ო რ კ უ თ ხ ა ქ უ რ ა (1X,3 მ). საკარაულოა, მის კრამიტის გამოსაწევად იუენებდნენ.

ქურების გარშემო გაითხარა რამდენიმე ხაშურნეო ორმო, რ-ებიც შეუსტეული იყო გვიანდ. კლინისტ. ხანის არქეოლ. მასალით. ქურების აღმოჩენა, 50 მ-ის მანძილზე, მიკვლეულია თიხის კარგერი, რ-იც შეესტეული იყო საკერამიკ ნედლეულიდან გამორჩეული კოროვანი კონკრეტებით და წუნდებული ან ტრანსპორტირების დროს დაღწეული კერამ. ნაწარმით. კარგერი ამოიწმინდა ხუთასზე მეტი გატეხილი კრამიტი, შეპერილა და წითლად გამოშვარი თიხის ჭურჭლის უამრავი ფრაგმენტი, ქვის კაპიტულების რამდენიმე ნატიეხი, რკინის წიდა და სხვ კარგერი მოპოვებული კრამიტი სხედასხვა ტიპისაა. მათგან მხოლოდ ერთი ტიპია გამოყენებული ს. ქ-ის შენობათა სახურავებზე. დანარჩენი ორი ტიპის კრამიტი, როგორც ჩანს, განკუთვნილი იყო ტაძრებთან დაკავშირებული სხვა ნაგებობებისათვის, რ-ებიც ჯერჯერობათ არაა მიკვლეული. წუნდებული მასალის რაოდენობა, აგრეთვე კარგერის ზომები, მუთითებს სატაძრო სახელოსნოს წარმოების დიდ მასშტაბებზე. როგორც ჩანს, კერამ.

საწარმოს ჩახლობლად მღვარებობდა ქვის დამშუბებული სახელოსნო და სამჭკვლეობი. გვიანდ. ანტ. და აღინდ. ეუოდ. ხანაშ უკლინისტ. ხანის სატაძრო ხელოსანთა ნახსილარზე (მ) ს ო ვ ე ლ ი არსებობდა. გაითხარა IV-V სს. კლტ. უჩები და ფლავიკეზბით გადახურული რამდენიმე ო რ მ ო ს ა მ ა რ ო ვ ა ნ ი . სარწყული სისტემის შენელობის დროს აქვე გამოვლინდა ამავე პერიოდის თიხის ს ა რ კ ო უ ა ბ ი ც .

ხელოსანთა სამოსახლოს სამხრით და ტემუნის დას-ით, 280 მ მანძილზე, მღვარებობს აღინდ. ეუოდ. ხანის (6) ნ ა ს ო ფ ლ ა რ ი . გაითხარა რივის ქვით ნაგებ ნახევრად მიწურ შენობათა ნაშთები. აღმოიწმინდა მრავალრიცხოვანი არქეოლ. მასალა (კერამიკა, ქვის ნაწარმი, ძვლები). აღსანიშნავია VIII ს-ის არაბული ვერცხვის დირკემის აღმოჩენა საყურადღებოა, რომ ნასოფლარზე აღმოიწმინდა წისქვილის დღაბი, რაც მუთითებს აქ წყლის (ო) წ ი ს ქ ე ლ ო ს ა და, შესაბამისად, რუს არხეოლოგებზე აღინდ. ეუოდ. ხანაში.

ელინისტ. და გვიანდ. ანტ. ხანის (3) ნ ა ს ო ფ ლ ა რ ი და ს ა მ ა რ ო ვ ა ნ ი მღვარებობს ტემუნის ჩრდ-დას-ით, 600 მ-ზე, ფყის საბჭ. შენურნობის ტერიტორიაზე. აქ რამდენიმე შა ფართობზე ხეულში აიკრიფა თიხის ჭურჭლის ნატიეხები. ხენის დროს დაზიანებულ სამარხში აღმოიწმინდა წითლად გამოშვარი თიხის ხეულადა.

დევოლის მინდვრის განაპირას, სამხრ-ით, ე. წ. ყუების საყარის აღმოჩენა, ავგილ მოხვეულებში მღვარებობს ტაძრის თანამედროვე გვიანდ. კლინისტ ხანის (რ) ნ ა ს ო ფ ლ ა რ ი ს ა მ ა რ ო ვ ა ნ ი . მოპოვებულია მრავალფეროვანი არქეოლ. მასალა: წითლად და შავად გამოშვარი კერამიკა (მ. შ. კოლხური ქვერები და დას. საქართველოდან შემობანილი

თიხის სხვა ნაწარმი), ხელსაუქვაკები, კრჭლის ბოძის ფრაგმენტი და სხვ ო რ მ ო ს ა მ ა რ ო ვ ა ნ ი , რ-ებშიც მიკვლეულები ექნება გვერდზე, ხელფეხიკვილი, აღმოიწმინდა წითლად მოხაჩული ოქტივ და ქუსლიანი ჯამბი, შეპერილა თიხის ჭურჭელი (ხელდები, პროვოლორებულპირიანი ჯამბი, ნახევარფერული თასები); ფერადი ქვისა და მინის მძივები, ბრინჯაოს სამაჯურები და სხვ. სამაჯური.

ნასოფლარის დას-ით, დევოლის მინდვრისა და ფყის საბჭოთა მურგინების საზღვარზე მღვარებობს ანტ. ხანის ს ა მ ა რ ო ვ ა ნ ი (აღმოჩენილია თიხის ორი ხელადა) აქვე, დევოლის მინდვრის დაშვარული ნაწილზე ნაპოვნია ბრინჯაოს კოლხური ცელი და ძვ. წ. VII-V სს. რამდენიმე სხვა არქეოლ. ნივთი.

აღინდ. ეუოდ. ხანის (6) ს ა მ ა რ ო ვ ა ნ ი (ქვეყნობი) აღმოიწმინდა ს. ქ-ის სამხრ-ით, ტაშისკარის არხის მარჯვ. ნაპირას, აგრეთვე ო რ ადგილად: დევოლის მინდვრის განაპირას, ჩრდ-ით, კერამიკის სერის სამხრ. ფერობზე, ე. წ. პარსკეის გორაკზეა სოსხის ჯერის მახლობლად.

ე. წ. დამალას წყაროსთან, ტემუნის სამხრ. აღმ-ით, 600 მ-ზე, მინდვარებობს გვიანდ. ბრინჯაოს ხანის (ტ) კ ო რ დ ა ნ უ ლ ი ს ა მ ა რ ო ვ ა ნ ი . ო რ დაზიანებულ სამარხში აღმოიწმინდა ძვ. წ. II ათსწლეულის მიწურული ლვად გამოშვარი თიხის ჭურჭლის ფრაგმენტები.

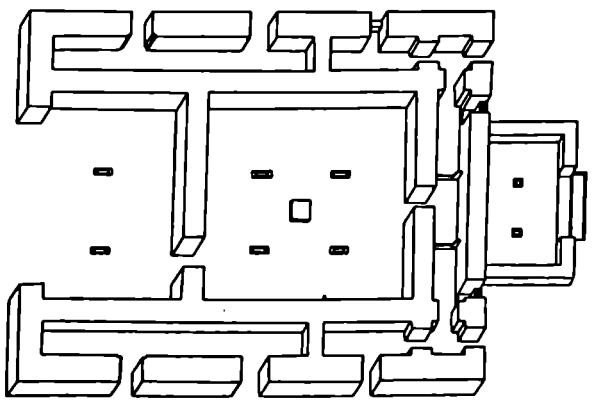
დევოლის მინდვრის აღმ. ნაპირას შემორჩენილია გვიანდ. ეუოდ. ხანის (უ) კ ო შ კ ი ს და სხვა ანტ. ე. ბ ო ბ ა თ ა ნაშთები. იქვე მახლობლად მიწის თხრის დროს შემთხვევით აღმოიწმინდა თაბაშირის მცირე ზომის პართული ხელობის ქანდაკების ნატეხი - ქალის თავი მკალი თასაბურავით და საყურები. ქანდაკება მოქრული ყოფილა. თარიღდება ძვ. წ. I ს-ით.

(ფ) დევოლის მინდვრზე ზღდაპირულად აიკრიფა და გათხრების დროს გამოვლინდა ძვ. ქვის ხანის (წიარატესად გვიანდ. აშუღური და მუსტეური) კავის, არგოლისთისა და ბაზალტის ი ა რ ა დ ე ბ ი და ა ნ ა ტ ე კ ე ბ ი . საყურადღებოა ორი აშუღური ხელნაჯახი, რ-თავანაც ერთი აღმოიწმინდა კონკრეტურატში არაღმთის ორგორის ჩრდ-დას-ით.

დევოლის მინდვრის არქეოლ. მასალა დატყლია საქართვ. სახელმწ. მუზეუმში.

დევოლის მინდვრზე აღმოიწმინდა ს. ქ. მიუუთებება ძველ-აღმოსავლური ტაძრების ტიპს, რ-ამაც დასრულებული სახე აქვთენიდა ხანაში მიიღო (ცეცხლის ტაძარი სუზამა,

057. გეგმა-აქსონომეტრია



ქე. წ. IV ს.) ტაძრისა და ტემენოსის სხვა ნაგებობათა გვემას, სამშენ. ხეობებსა და ცალკეულ ხუროთმოძღვრულ დეტილებს ანალოგები მიუთებნება ჩინა აზიისა და შუა აზიის ელიონები. ხანის მეტლებშიც (პრეპოლიონის ქ. წ. ფრატიდარის ტაძარი, ქე. წ. III ს.; სირიის ნაბატეველი ტაძრები, ქე. წ. I-ახ. წ. I სს.; პაროული ნისის თხევტიანი კვარცხ. დარბაზი, ქე. წ. III-IV სს. და სხვ.). ამავე ხანის დელოლის მინდვრის ნაგებობებს ახასიათებს რაგი თავისებურებებისა, რათავ არ მოეძებნებათ ანალოგები აღმოსავლეთში (მაგ.: მთავარი ტაძრის ჩრდ. პორტიკი; სრულიად თავისებურთა კაპიტლებიც).

აღმ. საქართვე. ტერიტორიაზე წინაქრისტიან. ხანის კაპიტალურ საკულტო ნაგებობათა მთელი სერიების აღმოჩენა და ჩანსტრუქცია მალაღობრანსხეული წარმართული კულტის, რთული საკულტო რიტუალისა და განვითარებული საეკლესიო მუენრების არსებობას ანტ. ხანის იბერიამში.

ბიბლ.: 61

ნის კოხისჯურის წმ. გიორგის ეკლ. სადაც იმართებოდა რიტუალური დღესასწაული - ხატობა, ე. წ. ქვა-თაობა ა. ფეოდ. საქართველოს ერთიანობის ხანაში ლ. ქართლის საერისთავთრისთავოში შედიოდა, ხოლო ფეოდ. საქართველოს პოლიტიკალური შედეგ, XVI ს-დან - ქსნის ერისთავთა სათავადოში.

ბიბლ.: 69:82-83; 89:374; 201ა:394

060. ბორა საბეწოშარდა, არქეოლოგიკ. მდებარეობს სოფლის სასმრ-ით 900 მ-ზე, მდ. დანისწყლიდან 100 მ სიმაღლეზე, ადგილ სამიფრდარზე. ძ. ირუენისანი. I ფენა თარიღდება ადრინდ. ბრინჯაოს, ხოლო II ფენა - გვიანდ. ბრინჯაოს, ადრინდ. რკინის ხანით. იპოვება თიხის ჭურჭლის ნატეხები, ხელსაწყოების ქვები. ჯ. შ. 061. ნამოსახლარი, სამაროვანი, არქეოლოგიკ. მდებარეობს ტახტბურგა მთის სასმრ-ით, ხელოვნური თხრილით გამოყოფილ ბორცვზე. თარიღდება გვიანდ. ბრინჯაოს ხანით. ბორცვის ხელოვნურად მოსწორებულ ზედაპირზე შეინიშნება რიგის ქვით უღელბაზოდ ნაგებ შენობათა საძირკვლის ნაშთები. იპოვება შავად გამოშვარი უხეშეციანი თიხის ჭურჭლის ნაბტრეკები. 6. დაცულია მიწის ჭეხუციანი საფრის ქეშე.

062. ნამოსახლარი, სამაროვანი, სასმრ-ით, არქეოლოგიკ. მდებარეობს სოფელში, ადგილ სოლოფრდარზე. თარიღდება გვიანდ. ბრინჯაოს ხანით. სოლოფრდარს ბორცვზე ხელოვნური თხრილით გამოყოფილია ბორცვის წვერი, რ-ის ზედაპირი მოსწორებულია.

(ა) ნ ა მ ო ს ა ხ ლ ა რ ე ზ ე ნ ა ნს რ ი ე ბ ა ნ ა გ ე მ ე ნ ბ ა თ ა სა ძ ი რ კ ვ ლ ის ნ ა შ - თ ე ბ ე .

(ბ) ს ა მ ა რ ე ვ ა ნ ი მ დებარეობს ე. ნადირაძის ვენახში. გამოვლინდა მიწის სამუშაოების დროს. ორმოსა-ბრუნებელ მიცელებლებში დაკრძალულია მარჯვ. ან მარცხ. გვერდზე ხელოვნური მიცეცილი, თავით ჩრდ.-დას-კენ. აღმოჩნდა ბრინჯაოს ფითლი-სებური და კახური ტიპის სტბერები. აღმ. ამიერკავკასიური ცელი, შავად გამოშვარი თიხის ჭურჭელი, ღორის გახვრეტელი ეშვი და სხვ. - მასალა დაცულია ქ. გორის ისტორიულ-ეთნოგრაფიულ მუზეუმში.

(გ) ს ა მ ა რ ხ შ ი (ორმოსახარის) მიცელებული დაკრძალულია ხელ-ფეხმომკიცლი, თავით ჩრდ.-დას-კენ. აღმოჩნდა ბრინჯაოს ორფურა ქუს-ლიანი ქვაბი და შავად გამოშვარი თიხის ჭურჭელი. მასალა დაცულია სოფ. ღვანის საშ. სკოლაში.

063. ნამოსახლარი, სასმრ-ით, არქეოლოგიკ. მდებარეობს სოფელში, ადგილ სოლოფრდარს მარჯვზე, ს. კო-პაძის კარნიჭამოში. თარიღდება გვიანდ. ბრინჯაოს ხანით. მიწის ჭეხუ-

შაობის დროს გამოვლინდა შავად გამოშვარი, უხეშეციანი თიხის ჭურჭლის ნაბტრეკები.

(ა) ნ ა მ ო ს ა ხ ლ ა რ ე ზ ე შეინიშნება რიგის ქვის შშრალი წყობით ნაგები შენობების საძირკვლის ნაშთები. ნამოსახლარი სოლოფრდარს გორის ნამოსახლარის ერთ-ერთ უბანს წარმოადგენს.

(ბ) ს ა მ ა რ ხ შ ი მიცელებული დაკრძალული იყო ხელოვნური ცელი, თავით ჩრდ.-დას-კენ. აღმოჩნდა შავად გამოშვარი თიხის ჭურჭლის. მასალა დაცულია ქ. ცხიხეალის ისტორიულ-ეთნოგრაფიულ მუზეუმში.

064. ნასოფლარი, არქეოლოგიკ. მდებარეობს სოფელში, ტახტბურგა მთის ფერდობზე. თარიღდება ფეოდ. ხანით. შეინიშნება ნატეხი ქვით ნაგებ შენობათა საძირკვლის ნაშთები. იპოვება უხეშეციანი წითლად გამოშვარი თიხის ჭურჭლისა და ქვეყრის ნაბტრეკები.

065. ნასოფლარი, არქეოლოგიკ. მდებარეობს სოფლის ჩრდ.-დას-ით, მთის ზედაბრთვად მოსწორებულ წყარვზე (ფართ. 2 ჰა), წმ. გიორგის ეკლესიასთან. სამი მხრიდან ღრმა ხევიანი ჩაულის, მისასხლელი გზა მხოლოდ ჩრდ.-იდანაა. თარიღდება ფეოდ. ხანით ეკლესიის ვარშეშე შეინიშნება სხედანსხვა ნაგებობის კვალი. იპოვება ეკრამ. ჭურჭლისა და ქრამითის ურაგბეტები. კულტ. ფენა მიწითა დაფარულია.

066. ნასოფლარი, არქეოლოგიკ. მდებარეობს სოფლიდან 3 კმ-ზე, ეკლესიასთან, მდ. სასაფლაოზე. თარიღდება ფეოდ. ხანით. შეიმორჩილია სხედასხვა ნაგებობის საძირკვლის ნაშთები.

067. ნასოფლარი, არქეოლოგიკ. მდებარეობს სოფელში, ადგილ ბელაანთ-კარში. თარიღდება გვიანდ. ფეოდ. ხანით. შეინიშნება რიგისა და ნატეხი ქვით ნაგებ შენობათა საძირკვლის ნაშთები. იპოვება წითლად გამოშვარი უხეშეციანი თიხის ჭურჭლისა და ქვეყრების ნაბტრეკები. 6. დაცულია მიწის ჭეხუციანი საფრის ქეშე.

068. ნასოფლარი, არქეოლოგიკ. მდებარეობს სოფლის სასმრ.-დას-ით 1 კმ-ზე, თეთრობიანთ მინდორზე, მდ. აღმ. ფრონის მარჯვ. ნაპირს. თარიღდება გვიანდ. ფეოდ. ხანით. აღმოჩნდა შენობათა საძირკვლის ნაშთები, წითლად გამოშვარი უხეშეციანი თიხის ჭურჭლისა და დღეი ქვეყრის (გარეთა პირი შეუსუსლილია კვრის სხანართა) ნაბტრეკები. 6. დაცულია მიწის ჭეხუციანი ფენის ქეშე.

069. ნასოფლარი, არქეოლოგიკ. მდებარეობს სოფელში, ადგილ საკირიკე-ში. თარიღდება გვიანდ. ფეოდ. ხანით. შეინიშნება ოროროდ ნასახლ-

ღვენი

(სოფსაბჭოს ცენტრი)

059. დეკანი, სოფელი, ისტ. მ. მდებარეობს შიდა ქართლის ვაკეზე, მდ. აღმ. ფრონის ნაპირს, კარელისა და 20 კმ.

სოფ. ღ-ში გაითხარა ქე. წ. VIII-VII სს. (ა) ე ნ კ რ თ ო ლ ი. აღმოჩენილია ბრეკულ. მასალის დასტრუქცია აქ სკვითებისა და კიბერცილითა ტომების შემოჭრის ფაქტი. ღ-ის ახლოს, გორაკის დასაშუაფრდ. ხა-

რი. იპოვება წითლად გამოწვარი უხეშეციანი თიხის კურკლის ნაჭრეები. **ნ. ა. 070.** ნას(ოფლარი), არქეოლ. ძ. მღე-ბარეობს სოფელში, ადგილ წინაუბან-ში. თარიღდება გვიანდ. ფეოდ. ხანით. მიწის ხენის დროს წლების მანძილზე ელიონდება წითლად გამოწვარი უხეშე-ციანი თიხის პურკლის ნაჭრე-ეები, სქელცივიანი დიდი ზომის ქვეე-რისა და წისქვილის ჯის ფრაგმენტე-ბები. შემოხათა შემორჩენილი სა-ძირკვლის ნაშთები ნაგებია რივის ქვის შირალი წყობით. **ნ. ა. 071.** ნას(ოფლარი), არქეოლ. ძ. მღე-ბარეობს სოფელში, ადგილ წარა-ეხანებში. თარიღდება გვიანდ. ფეოდ. ხანით. ამოჩენილია რამდენიმე ნა-სახლარი და რივის ქვის შირალი წყო-ბით ნაგები ყორის შირალი. იპოვება წითლად გამოწვარი უხეშეციანი თიხის პურკლის ნაჭრეები. **ნ. ა. 072.** საშარ(ოვანი), არქეოლ. ძ. მღე-ბარეობს სოფელში, ადგილ კობრა-უბოში თარიღდება გვიანდ. ბრინჯაოს ხანით. ს. შედგება რამდენიმე ორ-მოსამარხისაგან, რ-ებშიც მიცვალე-ბულები იყენია ხელუფხმოცილი, მარჯვ. ან მარცხ გვერდზე, თავით ჩრდ.-დას.-კენ. ს-ში აღმოჩნდა შავდ გამოწვარი უხეშეციანი თიხის პურ-კული და ბრინჯაოს ერთი მასრავას-ნილი შუხისპირი. **ჭ. ლ. 073.** საშარ(ოვანი), არქეოლ. ძ. მღე-ბარეობს სოფლის ადგილ საშვირდას ჩრდ.-აღმ-ით, 100 მ-ზე, მთის ფერ-ღობზე. თარიღდება გვიანდ. ფეოდ. ხანით. წიმიძსან ჩამორეციხილ ფერ-ღობზე გამოჩნდა რამდენიმე სამარხი - კლდის ბრტყელი ფილაკებით შედგე-ნილი ქვაუთლები. სამარხში მიცვა-ლებულები დაკრძალულია უჩვენე-ტაროდ ქრისტ. წესით, გამართლად, თავით დას.-კენ. **ნ. ა. 074.** მანაშაი, არქეოლ. ძ. ამოჩენი-ლია სოფელში, ადგილ გამარჯო-ბათახოში. თარიღდება ფეოდ. ხანით. ამოჩენილია შემთხვევით, მიწის სა-მუშაოების დროს. ძ. შედგენილია მოზრდილი ფილაკებისაგან. სამარხ-ში დაკრძალულია 7 მიცვალებული ქრისტ. წესით - უჩვენებაროდ, გა-მართლად, თავით დას.-კენ. სამარხი დაზიანებულია. **ნ. ა. 075.** მანაშაი, არქეოლ. ძ. აღ-მოჩინეს შემთხვევით, მიწის საშუ-აობების დროს, სოფელში, ადგილ საყ-ვირიკეში. თარიღდება ელინისტ. ხა-ნით. ძ. მიწაში პორიზონტალურად იყო ჩაფლული. მიცვალებული ცხვენდ ხელუფხმოცილი, თავით ჩრდ.-დას-კენ, უჩვენებაროდ. ძ დაზიანებუ-ლია. შემორჩენილია ქვევრის ნაშტე-რეები და ადამიანის ჩონჩხის რამ-დენიმე ფრაგმენტი. **ნ. ა. 076.** მანაშაი, არქეოლ. ძ. აღ-მოჩინეს სოფელში, ადგილ ტახტი-ზურგაზე. თარიღდება ელინისტ. ხა-

ნით. მიწაში ჩაფლული იყო ნახე-რად წაქცილი ქვევრისაგან, რ-შიც ეხება ხელუფხმოცილი მიცვალე-ბული თავით ჩრდ.-დას.-კენ. **ნ. ა. 077.** ვინიდა გიორგის ეკლესია, ადგილსა წმინდა გიორგი კე-ართისა, კოხიჯვარი, არ-ქიტ. ძ. დგას სოფლის ჩრდ.-დას-ით 1 კმ-ზე, კონუსური შიის წვერზე. სტილისტ. ნიშნებით თარიღდება VI სის III შეფილებით (ხ. ჩუბინაშვილი). გვიანდ. ფეოდ. ხანაში ეკლესიის გარ-ეკედლებისათვის რივის ქვით დაუ-შესვნიათ მაღალი სათავადცეო კედ-ლები. **ეკლ. ობიექტებში ჩაწერილი** ჯვრის ტიპის ცენტრ.-გუმბათოვანი ნაგებობაა. დას-დან და სამხრ-დან გარშემოსაფლული აქვს. სამხრ-ის გარშემოსაფლული აღმ-ით დასრულე-ბულია აფსიდით, რ-ის ღერზე პატე-რა ობიექტია სარკმელი. გარეულ ჯვარ-გუმბათოვანი კომპოზიცია გა-მთვლენილია ოთხივე უხადზე ორ-ფერად სახურავით გადახურული მკლავ-ების ფორტონებით და პირამიდულ-სახურავიანი რეაქსხნავა გუმბათით (გვიანდ. შინაშენები თითქმის მთლია-ნდ ფარავს ადრინდ. ნაგებობის სტრუქტურას).

ეკლ. ნაგებია ღია მომწვანო-მორუ-ხი ფერის სწორად გათლილი და დაწყობილი ნატეხი ქვით, გამოყენე-ბულია რივის ქვაც. არქიტექტურული შესასვლელი ორია - სამხრ-ით და დას-ით ნახევარწრიული აფსიდის ღერზე თაღოვანი სარკმელია. ოთხ-კუთხა საკმელი ეკლესიის სამხრ. კედელზეა. კამარით გადახურული დას-ის მკლავი (საქალეობ) დრმა და გუმბათქვეშა სიერისაგან გამოყოფი-ლია პილასტრებით. სამხრ-ის და ჩრდ-

ის მკლავების მცირე ჩაღრმავებას ახ-რულებს ნახევარწრიული კედლის თა-ღები, რ-ებიც ეგრდობა თარხებში იმპოსტებს. გუმბათი ეგრდობა კედ-ლებს. გუმბათქვეშა კლარარტიდან რეაქსხნავა გუმბათის ელვზე გადასე-ლა ხდება რამდენიმე საფეხურით - ოთხი ტროპის საშუალებით არაწე-სიერ რეაქსიულზე, მცირე ტროპმა-ბისა და პორიზონტალურად და გვერ-დულად დაწყობილი ქვებით - არაწე-სიერ თექვსმეტკვერზე, შემდეგ - არაწესიერ წრით შეკრულ გუმბათის ნახევარსფეროზე.

აღმ. ფასადზე სარკმლის ზედა, ოდ-ნავ ნაღისებრი ნაწილი გამოყვანი-ლია სუფთად გათლილი ქვებით და მთლიან კედლის სისქეში ჩადგმულია პუკი წითელი ფერის მთლიანი ეიწრი საეკი ქვა. **ბიძლ.: 348**

ღირბი

(სოფსაპოს ცენტრი)

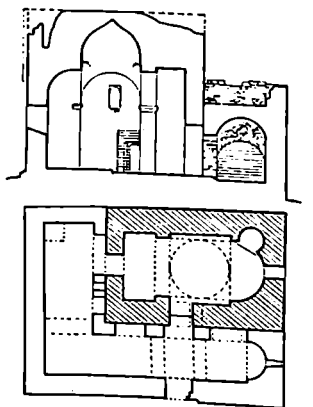
078. ღირბი, სოფელი, ისტ. ძ. მღე-ბარეობს ქართლის ვაკეზე, აღმ. ფრო-ნის მარჯვ. ნაიბრზე, ქ. ქარელიდან 16 კმ.

ხასტიკრიო წყაროებში პირველად მოხსენიებულია XVIII ს-ში. ვახუშტი ბაგრატიონის ცნობით ღ-ის მონას-ტერი იფუხსალიძის ჯვრის მონასტ-რის არქიმანდრიტის (ირჩილენენ ქართლის მუწეები) რეზიდენცია იყო. 1650 წ. როსტომ მუწემ წაწავლა ღ-ის მონასტრის შეუჯლობის ნიჭი, გაათავისუფლა სამეფო გადასახადე-ბისგან (გარდა ლაშქრობა-ნაღირი-ბის მოვალეობისა) და დაუტოვა იე-რუსალიმის ჯვრის მონასტრის გა-დასახადე - 6000 თეთრი გასახადე-ნად „ეერცხლად იერუსალიმს“. დ ი რ - ბის ქვეყანა შვილიდა მრევე-ლის (რუისის საეპისკოპოსოს) სამ-წყსოში, ხოლო მამულების მმართვე-ლი იყო ჯვარის მამა ნიქოხელი (ნი-ქოზის ეპისკოპოსი). 1785 წ. მეფე ერეკლე II ბრძანებით ღ-ს კლავა გა-ნუხლდა სუვეალბაძე. მანვე, როდესაც ლეთა წინააღმდეგ საბრძოლველად ქართლის სამეფო ოლქება, სამე-დევრობად დაყო, სოფ. ღ-ს მიმდე-ბარე სოფლებით მეითხე ადგილი მია-კუთვნა, რაც იქ არსებული ციხე-სიმაგრის დიდ სტრატეგულ მნიშე-ნელობაზე მეტყველებს.

1745 წ. ღ-ის ციხეს, რ-იც იოა-ნე ხერხეულიძის გაუმჯობება, ლეკე-ბის ჯარი შემოერტეა. დირბელებს მიემუწენენ თიმურაზ II და ერეკლე II გაერთიანებული ჯარით. ქართველ-თა ლაშქარმა გაიმარჯვა და ღ. გაან-თავისუფლა.

(ბ) დირბის ციხისმაგრემ იხსნა

077. გრიკი ვანაკეთი სამხრ-კენ. კვამა



მოსახლეობა ტყეუბობის და გაძარცვი-
სიგან 1753 წ. ლეკებთან ბრძოლის
დროს.

(ა) 1902 წ. 6 აგვ. და 1903 წ. გა-
ზაფხულზე ლ-ში მოხდა აგრონომ-
რ-ბუნებრივი ხასიათის დაბნელება-
რი. შემოპლდებმა მოიხილეს გლეხებს
მოუხელდობის გამო დღაა ფულით
გადახდებოდა. ამან გაზოიწივა გლეხები
სი უკმაყოფილება. მდგომარეობა
გააშველა გზის დაკეტვამ და სამო-
ვრების სახსრად გადაკეცვამაც. გლე-
ხები თავს დაესხნენ შინაბატრის,
იკრიბო მიიტანეს კანცელარიაზე და
გამოიხსნეს იქ დაკეცილებული თანა-
ვრელებები. სოფელში შეიარაღე-
ბული რაზმის თანხლებით ჩაივა
მაზრის უფროსი, დააპატიმრეს 17
გლეხი.

(ბ) ლ-ში დიდიდა ცნობილი ქართველი
მწერალის ი. ფ. რ. მ. შ. ვ. ა. ლ. ბ. ი. ი.
შ. ი. ი. (1851-1925 წწ.)

ბიბლ.: 46.68. 69:300. 80:374. 201.
180

ქ. ა. ქ. 079. ზნეწაწმირის ბორბა, არქეოლ. ძ.
მდებარეობს სოფლის სახმრ.-დას-
ნით 400 მ-ზე. თარიღდება გვიანდ.
ბრინჯაოს. ადრინდ. რკინის ხანით.
ზ. ძ. ერთფენიანია. გორაკზე იპოვე-
ბა შედეგ გამოიწვარო შეპირილი,
ლევანბრალა თიხის ჯაშები, აგრეთვე
ხელსაუკეთის ნაბეჭები. ჯ. მ. 080.
ნას(ოქრობა) არქეოლ. ძ. მდებ-
არეობს სოფლის ტერიტორიაზე. თა-
რიღდება გვიანდ. ფეოლ ხანით. მი-
წის საშუალოების დროს ამოწმდა
წითლად გამოქვარი უხეშკეციანი
თიხის ჭურჭლის ნამტერგები, დიდი
ზომის ქვევრის ფრაგმენტები და
სხვ. ბ. ა.

081. სამარხის არქეოლ. ძ. მდებარეობს
სოფლის ჩრდ.-დას-ით, ადგილ
ნაუფთარეში. თარიღდება ფეოლ ხა-
ნით. თიხის კუბოში ჩასვეტილებული
იყო თავით აღმ-კენ დახრბობილი
ერთი მიცველებული. არქეოლ. მასა-
ლ დაცულია ქ. გორის ისტორიულ-
ენოგრაფიულ მუზეუმში. ბ. ა.

082. ლვითისმშობლის ეკლესიის
ქრონოსმშობლის და ნას(ოქრობა) არქეო-
ლოგიკ. მონუმ. ხელოვნ. არქეოლ. ძ.
მდებარეობს სოფლის განაპირას, მთის
ფერდობზე, მდ. აღმ. ფრონის მარცხ.
პარპარზე. ადგილ სერგებში. თარიღდება
ბ. ადრინდ. და გვიანდ. ფეოლ ხანით.
კომპლექსში შედის: ღვთისმშობლის
ეკლესია, სამრეკლო, გალავანი და
სხვადასხვა ნაგებობის ნაშთები.

(ა) ღვთისმშობლის ეკლესია
სი ა. (7,7X10,3 მ) აშენდა სამხრეთ-
ის ბაზილიკაა. თავდაპირველად ეკო-
რ ზომის დარბაზული ნაგებობა მო-
წოდდა, რისთვისაც კირბადილი სახით
გადარჩენილია აღმ. ფსადის მახლობ-
ლად. დას. ფსადის ნაწილი და ინტე-

რიერის ზოგადი მონაკვეთი; ნაგე-
ბი იყო კარვად დამუშავებული მოზარ-
დული მიწისფერი ბაზალტის კვად-
რატით; გადაკეთების დროს გამოყე-
ნებულა აგური. ეკლესიაში შესახ-
ლელი სამხრ. შინაშენიანაა. შექმ-
ნილი სივრცე გაყოფილია სამ ქა-
ვად. გვერდის და შუა ნაწიებს ჭარჭის
წველი ინახვერჩოროლი თაღი. დაე-
ბი მასიურ ოთხკუთხა ბურჯებსა და
აღმ-ისა და დას-ის კედლებს ეყრდ-
ნობა. ინტერიერის თავდაპირველი
სიმაღლე შენარჩუნებულია. სამოე-
ნავს აღმ-ით წრის მეთოსხდის ფორ-
მის მცირე აუსილები აქვს. აუსილე-
ბის თაღები შეისრულია. აუსილებს
წინ აგურის შეღებილი დაბალი კან-
კელეტი დგას. ეკლესიის კედლე-
ბი შეღებილი და მთლიანად მოხა-
ტრული ყოფილა.

შუა ნაწის საკურთხეველში, ჩრდ.
კედელზე და ბოძებზე შემონახულია
გვიანდ. ფეოლ ხანის (ბ) მოხატუ-
ლობის ფრაგმენტები. საკურთხე-
ველში შემორჩენილია მოხატულობის
ქვედა ორი რეგისტრი: ზემოთ - მო-
ცოქულთა შთარება (მოცოქულები,
ადგილის სიმცირის გამო, მუხლბე-
ვით არიან გამოსახული, რის გამოც
კომპოზიცია სიმკიდრეობის და დაეს-
რულულობის შთაბეჭდილებას ტო-
ნებს), ქვემოთ - ეკლესიის მამანი
გრაზნილები ხელში. საკურთხეველის
სარკმლის წრიობზე და აბაჯონის
ფრონის ფრაგმენტი ჩანს. მოხატულია
კანკელის ზედა ნაწილიც: ეკლესია
შედაპირიდან რამდენადმე ჩადრმა-
ვებზე ურჩხვ რიგად წარმოადგ-
ნილია გამიჯნათა ბიუსტები. თითო-
ერთი წარმოსახლება სწორკუთხა ჩარ-
ჩოშია მოქცეული (ჩარჩო გამოყვან-
ნილია ნაღესობით). ჩრდ. კედლის
აღმ. მონაკვეთზე შემორჩენილია მო-
წითალ-ყავისფერი ხაღებავით შეს-
რულებული რესტრიქონიანი ასპოტ.
წარწერა (დაფარულია ბათქაშით),
ხოლო დას. მონაკვეთზე - ცხენზე
შეშემარბილი წმ. გიორგის ფიგურა,
ცხენის ფლოკეებქვეშ დიოკლიდონას
გამოსახლება გაირჩევა. ეკლესიის
მოძობის ჩრდ. და სამხრ. მხარეს წმინ-
და მეომართა დიდი ზომის ფიგურე-
ბია. ქვემოთ მოხატულობას მთელ
სიგრძეზე გასდევს იატაკიდან დიდი
მანძილით დაკეცილებული ორნამენ-
ტის ურთო ზოლი. მილასტრებისა
და ბურჯების ვიწრო მხრები შევსე-
ბულია მცენარეული ორნამენტებით.
კლორიტე მონაკრისფერ-ცისფერ,
ყვიფელ, მოვარდისფრო-ყავისფერ,
თეთრ და ღია მწვანე ფერთა შესაბე-
ნაზე აგებული.

აღმ. ფსადის ცენტრში საკურთხე-
ველის სარკმლის ზედა არე ჩუქურთმი-
თა მორთობა. ჩუქურთმის ჩახსება
წრიულ ჩარჩოში (წრეს მხოლოდ ერთი
თოხმები დაკლია სარკმლის ქრტილის
ასწორე), რ-ცე სარკმლის ზედა თა-
ლოვან ნაწილთან ერთად ერთ სწორ-

კუთხა ქეჩშია ამოყვებილი. სარკ-
მლის დანარჩენი არე მორთუებულია.
წრეში უსახტეობდა მოცეკული სხვა-
დასხვა ზომის სხვადასხვა მოტივი,
ერთ კუთხეში ადამიანის წელზედა
დავირავებული გამოხატულება გაირ-
ჩევა. ზედა მარჯვ. კუთხეში ერცე-
ლი ასპოტ. წარწერაა (რკინებზე ცილ-
კუთხით სარკმლები). ორნამენტებისა და
წარწერის კეთა გრავირებულია. ამ
ფსადის თარისებრი მასიური დაე-
გარდნებზე ადრინდ. ფეოლ ხანისაა.

ეკლ. გვიანდ. ფეოლ ხანაში ხა-
ველურიანად გადაკეთებულია. სამხრ-
ეთ და ჩრდ-ით მისთვის მთელ სიგრ-
ძეზე მინანულები მუდგამოდ და მთელი
ნაგებობა ერთ ამ ორფერად სახვ-
რავქვეშ მოუქცევიათ. ძვ. ეკლესიის
ფორტიონის კუთხე დატოვებულია
შველებული.

(ა) მინაშენების (ლავგარ-
დანი და კედელი) სამერი მასალა ძვე-
ეკლესიის მასალის შთავსია, მაგრამ
დამუშავებულია უხარისხოდ, ეკლესი-
ის წყობაც ამოწმად განსხვავდება შე-
ნისაგან. მინაშენების ეკლესია ფსა-
დის ცენტრ. (ძველ) ნაწილიდან არ არის
გადასრული.

სამხრ. მინაშენის აღმ. ფსადის
ცენტრში მასშტალი სომხურწარწე-
რისაი ვურები (ხაჩკარები) მინაშენის
სამხრ. ფსადი აგურისა და მორთუ-
ლია დეკორატ. ისრული თაღებით.

ეკლესიის სამხრ. შესასვლის
წინ. ორიოდ მ-ზე ორსართულიანი
(ღ) სამრეკლო (5,2X4,8 მ) დგას.
აშენებულია გვიანდ. ფეოლ ხანაში,
ეკლესიის გადაკეთების დროს. ნაგე-
ობა აგურით. კედლები გაყვანდ შე-
ღებილი ყოფილა. სამრეკლო კუბო-
რი ფორმის მასიური ნაგებობაა. მი-
ხედვლად სართული გახსნილია უფრო
თაღებით (სავარაუდოა, აქ ეზოში
შესასველი კარიბჭე იყო), ეკლესია-
ში II სართულზე ასასვლელი ვიწრო
კიბა დატანებულია. II სართული და
ფანატურის წარმოადგენს, გადახე-
რულია კირხსნარით დაბეჭონებული
მასიური ისრული გუმბათით, რ-საც
კონსურის სახურავი ადგას. I სართუ-
ლის დას. ფსადის კუთხეში, მომწვან-
ო ფერის ოთხკუთხა ქეჩზე ამოყე-
თილია ასპოტ. წარწერა.

კომპლექსს შემოკლებული ქიწონ-
და (ე) ეკლესია აგავსა. მისგან ჩრდ-
და აღმ. ნაწილების ნანგრევებია გა-
დაჩრდილი. კომპლექსის დანარჩენი
ნაგებობების ნაშთები გალავნის გარ-
ეთ (80 მ-ზე) მდებარეობს.

(ე) ნას(ოქრობა) არქეოლ. მონუმ. 2-
2,5 მ) იპოვება წითლად გამოქვარი
უხეშკეციანი თიხის ჭურჭლის ნამტე-
რგები, ქვევრის პირველის ფრაგ-
მენტები, აქვეა მარანი ჩამტერული
ქვევრები. სამეურნეო ნაგებობათა
ნაშთების დიდი ნაწილი მიწითაა და-
ფარული. დ. ფ., ლ. მ., ე. შ., ბ. ნ. ა.
083. აშვალავშიდონის ეკლესია, არქ-
ეოლ. ძ. დგას სოფლის ჩრდ.-აღმ. ნა-

წილში, ციხის უბანში, ციხე-დარბაზის ჩრდ-ით 20 მ-ზე. აგებულია XIX ს-ის ბოლოს. ეკლ. დარბაზულია (13,5X 7,3 მ), ნაშენია რიყის ქვითა და აგურით, გარე კუთხეები და ინტერიერის კონტრასი, ნაწილები შირიმისა და ბაზალტის თლილი კვადრებითა ამოყვანილი. შესასვლელი სამხრ-ით და ჩრდ-ით აქვს. ნახევარწრიული აფსიდის ღერძზე ვიწრო სარკმელია, გვერდებზე კი - სათავები. ეკლ. შიგნით შეღესილი და შეითერებულია. ფასადების წყობაში აგურის რიტმული მწყრივები დეკორის შოაბეჭდილებას ქმნის. აღმ. და დას. ფასადების ფორნ-ტონების ქვეშ აგურით გამოყვანილია ჯვრები. ასეთივე ჯვარი (დაზიანებულია) ყოფილა სამხრ. ფასადზეც, კარის თავზე. ამ კარის გვერდებზე ორი შეისრულიაღიანი ნიშა, რაზეშიც მოსრული ქვეშე ნაკვეთი ხაჩქარებია ჩასმული. აღმ. ხაჩქარს ერცელი სომხ. წარწერა ახლავს. სახურავი ორფერდაა. შენობა ამჟამად გადახურულია შიფრით. ეკლ. სომხურია.

მ. შ.

084. ციხე-ღარბაზი, არქიტ. ძ. მღვბარეოს სოფლის განაპირას, ჩრდ-აღმ-ით, მთაზე. თარიღდება XVII ს-ის მიწურულითა და XVIII ს-ით. ნაგებია რიყის ქვით. ც-ღ-ის წარმოდებული ფორმის ტერიტორია (29,7X X9,6 მ) ინტენსიურადაა განაშენიანებული მის ვიწრო ბოლოებში თითო კოშკი ღვას, შუა ნაწილში სამხართულიანი ნაგებობის (სახლი) ბანი ეზოდ იყო გამოყენებული. ერთადერთი შესასვლელი ეზოს აღმ-დან სქონდა.

(ა) სამხართულიანი ნაგებობის I სართლის კედლებში მხოლოდ სარკმლებია, ხოლო ზედა ორი სართლის კედლებში - სარკმლები, სათოფურები და ბუხრები. ამგვარად, შენობა ერთდროულად საცხოვრებელიც ყოფილა და თავდასაცავიც. კედლების სისქე I შ-ია. აღმ. კედლი გარედან გამაგებებულია სამი კონტრფორსით.

(ბ) ჩრდ-ის ოთხ კუთხა კოშკი ხუთსართულიანია. იგი უკეთ არის შემონახული. პირველი სართული ყრუკედლებიანი დამხმარე სათავსია. ამ სართლის ნახევარი პირველ სამშენ. ფენას მიეკუთვნება, დანარჩენი შემდეგაა დაშენებული. კოშკის II, III და IV სართულებს შესასვლელი ცალცალკე აქვს ეზოდან. ეს სართულები აღჭურვილია სათოფურებში ელემენტებით, აქვს სათოფურებიც. V სართული საბრძოლო ბანია. მას მაღალკონკრეტული კედლები აქვს.

(გ) მ ც ი რ ე კ ო შ კ ი (4X5 მ) ნახევრად წრიულია; ძლიერ დაზიანებულია, ნაწილობრივ შემორჩენილია სამი სართული. ევკლეა სართულზე სარკმლები და სათოფურებია, II სართულზე ბუხარიცაა.

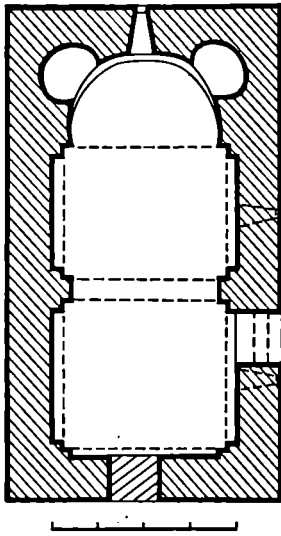
ბებლ.: 302. შ. კ. 24. ს. ძ. ა.

085. წმ. გიორგის მკლასი, არქიტ. ძ. ღვას სოფლის სამხრ-აღმ-ით 300 მ-ზე, სასაფლაოზე. თარიღდება განვით. ფეოლ. ხანით. ეკლ. დაზიანებულია: ჩამოქცეულია კამარა, დანგრეული კედლების ზედა ნაწილები, დარღვეულია იატაკის დონე.

ეკლ. დარბაზულია (11X5,9 მ), ნაგებია ნატეხი ქვიშაქვითა და რიყის ქვით. პოლასტრილი და საბჯენი თაღები თლილი ქვიშაქვისაა. შესასვლელი ორი აქვს - დას-ით (ამოშტებულია) და სამხრ-ით. სამხრ. შესასვლელი შიგნიდან შეისრული, ხოლო გარედან ნახევარწრიული თლითაა გადახურული. აფსიდში ერთი სარკმელია, მის გვერდებზე - დრმა ნიშები. ორი ხარკმელი სამხრ-ითაა. დარბაზის გრძივი კედლები და ნახევარწრიული კამარა დანაწევრებულია წვეილი ორსაფეხურიანი პოლასტრილი და მათზე გადასული საბჯენი თაღით. შემორჩენილია მ ო ხ ა ტ უ ლ ო ბ ი ს ფეაგმენტები.

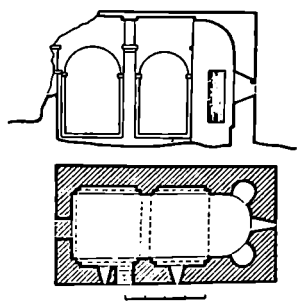
ფასადების გრძივი კედლებზე თარიღების ლაგვარდნის ფეაგმენტებია.

085. გვამა



086. წმ. გიორგის ზედაჯვარის მკლასი, არქიტ. ძ. მონუმ. ხელოვნ. ძ. ღვას სოფლის სამხრ-აღმ-ით. სტილიტ. ნიშნებით თარიღდება X ს-ით. ეკლ. დაზიანებულია: მთლიანად დანგრეულია დას. კედელი, ნაწილობრივ სამხრ. კედელი.

ეკლ. დარბაზულია (9,6X6,4 მ), ნა-



086. გრძივი განაკეული ჩრდ-კენ. გვამა

გებია უხეშად დატეხილი, პირგათლილი მისრდლი ლოდებით, დარბაზის პოლასტრილი და სატრქიული თაღი თლილი ქვისაა. შესასვლელი სამხრ-დანაა (საყარაოდია, რომ დას-დანაც იყო). დრმა ნახევარწრიული აფსიდის ღერძზე ვაჭრილია სარკმელი, რ-ის გვერდებზე დრმა შეკრული ნახევარწრიული ნიშებია. თითოეული ნიშ 2 მ-ის სიმაღლისაა და იწყება იატაკიდან 0,3 მ-ზე, აქვს ბრტყელი გადახურვა. დარბაზის გრძივი კედლები და ნახევარწრიული კამარა დანაწევრებულია წვეილი პოლასტრილი და მათზე დაურდნობილი საბჯენი თაღით. თაღის ქუსლებთან ქვის თარიღების კაპიტლებია.

(ა) დარბაზის კედლები და კამარა მთლიანად იყო შეღესილი და მოხატული. ამჟამად შემორჩენილია აფსიდის კომპოზიცია და მ ო ხ ა ტ უ ლ ო ბ ი ს დაზიანებული ფეაგმენტები სამხრ. კედლებზე. აფსიდის კოქში გამოსახულია ევდრების კომპოზიცია. ქრისტე ზის ორნამენტით და ძვირფასი ქვებით შემკულ ტახტზე. იგი ბრტყელით აკურთხავს, მარცხენაში ჭვირავს გადაშლილი სახარება, რ-შიც იკითხება ასომთ. შესრულებული ტექსტი. სამხრ. კედლებზე გაირჩევა სამეფო ტანსაცმელი გამოყოფილი მამაკაცის ფიგურა, ცხენისანი და მის უკან კიდევ ორი გამოსახულება. პოლასტრილის ვიწრო მხარეებზე შემორჩენილია კიბისებრი და მცენარეული ორნამენტები. ნახატი ოსტატურია, კოლორით მოწინდისფრო, შავი, მოწითალო-ყავისფერი. შემორჩენილი ფეაგმენტების მიხედვით მხატვრობა განვით. ფეოლ. ხანას მიეკუთვნება.

ეკლ. ღვას ერთსაფეხურიან ცოცრულზე. ფასადების გლუვი კედლები გამოცხდებულია თაღისებრი წვიბით. აღმ. ფასადზე სარკმლის ორივე მხარეს ჩასმულია ორი ღიდი საშუთხა

ლოდი. ნაგებობას შემოვლებული აქვს თაროსებრი მასიური ლავგარდაბნი.

მგ. მ. შ. თ. 087. წმ. თეოდორას მარჯვენა, არქიტ. ძ. დგას სოფლის ცენტრში. აშენებულია XIX ს-ის II ნახ. შ.

კვლ. დარბაზულია (13,4X7,65 მ), ნაგებია აგურით, აქა-იქ ჩართულია რიყის ქვა და ბაზალტის თლილი კვადრები. შესასვლელი დას-ით და სამხრ-ითაა. სწორკუთხა საკურთხეველში ერთი თაღოვანი სარკმელია. სამ-ხაში სარკმელი ჩრდ-ისა და სამხრ-ის კედლებშია (ჩრდ. კედლის დას. სარკმელი ამოშენებულია). კამარა და მისი ორი საბჯენი თალი ისრულია. ჩრდ-ით შემორჩენილია თაღების საყრდენი ორი მასიური პილასტრი, რ-ებსაც მარტოვი პროფილის კაპიტლები აქვს. ინტერიერში კედლები თხელხელი და შუთთებულია.

კვლ. დგას რიყის ქვით ნაგებ სულსტრუქციულზე (სიშ. 0,7 მ). ჩრდ-ის ფასადზე სამი ჩაღრმავებული დეკორატი. კვადრული გამოფენილი, ადრ-ისა და დას-ისაზე - მაღალი ჯვრები, რ-თა ქვედა მკლავი საყუთხა იმპოსტებზე დგას. ნაგებობას შემოვლებული აქვს სამი რიგისაგან შედგენილი აგურის ლავგარდანი (შუა რიგი დაქობილია). დას. ფასადზე მუშენებულია გაურკვეველი დანიშნულების სათავისი.


მგ. მ.

ელგაპიანი

(გვერძინეთის სოფსაბუე)

088. ელგაპიანთკარის ირან მახარბლის მკლსინა, არქიტ. ძ. დგას სოფლის სამხრ-ით 0,5 კმ-ზე, ორთუზნისწყლის აუღლებით, მისი ფერდობზე. თარიღდება XVIII-XIX სს-ს. კვლ. დარბაზულია (10,8X6 მ), ნაგებია რიყის ქვითა და ქვიშაქვის კვადრებით. შესასვლელი დას-ით და ჩრდ-ითაა. დას. შესასვლელი გადახურულია ქვიშაქვის არქიტრავით, ჩრდ-ისა - აგურის შეისრული თალით. კვლესიის ყოველ კედელში თითო სარკმელია. დარბაზის გრძობი კედლები და შეისრული კამარა დანაწევრებულია წვეილი პილასტრითა და მათზე დაყრდნობილი გათლილი ქვიშაქვით ნაშენი შეისრული საბჯენი თალით. აფსიდის მხრებთან შემორჩენილია ქვითა და აგურით ნაგები კანკალიის ფრაგმენტები.

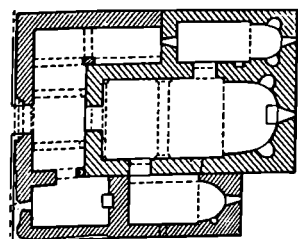

დას. ფასადზე, შესასვლელის თავზე სწორკუთხა სარკმელი ერთ დღიე ზომის ქვიშაქვის ქვაშია ამოკვეთილი. ლავგარდანი თაროსებრია, ხახუბაკი ორფერდა. კვლ. გადახურულია კამბიტით. მ. გ. 089. ელგაპიანთკარის მაცხოვრის მარჯვენა, არქიტ. ძ. დგას სოფლის



089. აბ. ფასადი

სამხრ-აღმ-ით, მდ. ძამის მარჯვენაპირზე, მაღალი შთის ბუნებრივად მოკაეპულ პატარა ფერდობზე. სტილისტ. ნიშნებით თარიღდება განვით. ფოდ. ხანით. მ. შ. მ. ორი კორპუსისაგან შედგება: ძე. კვლესიისა და მასზე ჩრდ. მხრიდან მიდგომი ოღნავ მოკლე სათავისი - სამკვეთლო-ხაგან. მოგვიანებით კვლესიის ძირითადი კორპუსისათვის სამხრ-ით, დას-ითა და ჩრდ-ით დამატებითი სათავსებები მუშენებულია. სამხრ-ის მინაშენში ორი სათავსია: დას-ით სწორკუთხა, ხოლო აღმ-ით აფსიდინა (სამლოცველო), რ-იც კართ უკვე შირდება კვლესიას. სწორკუთხა სათავსი დას. მინაშენის ნართექსთანადა დაეპირებული კართ. დას-ისა და ჩრდ-ის მინაშენები ერთიან გარემუსავალეს ქმნიან. ძე. კვლ. ნაგებია სხვადასხვა ზომის მუქი ფერის უხეშ ნატეხი ქვის კვადრებით. კონსტრ. ნაწოდებში გამოყენებულია კვიკად გათლილი შირიმის ქვები. გვიანდ.

089. განივი განაკვეთი აღმ-ენ, გვმა



მინაშენის კედლები გარედან მოპირკეთებულია ქვიშაქვის გათლილი კვადრებით.

ნაგებობა ძალზე დაზიანებულია: დამონგრეულია ძე. კვლესიის კამარა, დაზიანებულია კედლების ზედა ნაწილები, ჩამოშლილია საბჯენი თაღები. ძლიერაა დაზიანებული გვიანდ. მინაშენების გადახურვები და საპირწყობა. ნაგებობის მნიშვნელოვანი ნაწილი დაუარულია მწიონ.

(ა) ძე. კვლესიისა და დარბაზულია (9,9X8 მ). შესასვლელი დას-დანაა. ნახევარწრიული აფსიდის ღერძზე ფართო თაღოვანი სარკმელია, რ-იც გართუენ მკვეთრად ვიწროვდება. თითო ასეთივე სარკმელია სამხრ-ით და დას-ით. აფსიდის სარკმლის ორივე მხარეს მაღალი თაღოვანი ნიშნებია, რ-ებიც ერთ ქვაშია გამოკვეთილი და ზემოთ ოღნავ ვიწროვდება. საინტერესო თალი შირიმის მარტოვი (თარო და დახრილი სიბრტე) იმპოსტებს ეყრდნობა. აზილული პროპორციების დარბაზის კამაროვანი გადახურვა ერთ შეკიდულ საბჯენ და დას. კედლის შეკიდულ თაღებს ეყრდნობა (მემადაც კონსტრუქციონილიაა შემორჩენილი).

კვლ. აფსიდის ჩრდ-ის მხართან გაჭრილი კართ დაკვეთიებულია (ბ) საშეკვეთლო ს ო ს ო თ ა ნ. სამკვეთლო-ს აღმ-ით ნაღისებრი აფსიდია, რ-შიც ერთი თაღოვანი სარკმელი და ორი მაღალი ნახევარწრიული ნიშია. ერთი პატარა სწორკუთხა ნიში აფსიდის სამხრ. მხართანაა. დას. კედელში ერთი თაღოვანი სარკმელია. სამკვეთლო გადახურულია სხმული კამარით. სამხრ. მინაშენის სამლოცველო აღმ-ით ნახევარწრიული აფსიდი აქვს, რ-შიც თაღოვანი სარკმელი და ერთი პატარა ნიშია. შირიე სწორკუთხოვანი სარკმელი სამხრ. კედელშია. აფსიდის ნახევარწრიული თაღის ქუსლებთან თაროსა და დახრილი სიბრტესაგან შედგენილი იმპოსტებია. სამლოცველოს სხმული დამკვეთ კამარა სამხრ-ით უშუალოდ კედლს ეყრდნობა, ხოლო ჩრდ-ით - კედლის ფართო თალით შექმნილ გრძივ საყრდენს. გარემუსავალეს დას. ნაწილში კვლესიის სიგანეზე შექმნილი ნართექსის ნახევარწრიული კამარა სამ შეკიდულ საბჯენ თაღს ეყრდნობა. ნართექსის შუა ნაწილი განაპირებზე უფრო ფართო და მაღალია. ნართექსის დას-ის (გარეთ) ფართო შესასვლელი კვლესიის დას. კარის პირდაპირია. შემორჩენილი ფრაგმენტების მიხედვით, საყარულია, რომ აქ ორსაფეხურიანი პორტალი იყო.

კვლესიის მაღალი ორფერდასახურავიანი კორპუსი მკვეთრად გამოიყოფა ცალფერდა სახურავებით გადახურული დაბალი მინაშენებისაგან. კვლესიის დას. ფასადზე, შესასვლ-

ლის თავზე, ლილეებით შედგენილ თაღთან მოჩარჩოვებულ გამოხატული რელიეფური განვლენული ჯვარი, რაც დასრულებულია ფართო-რელიეფითი თლით, თასს ბოლოებზე ჰორს. ვადანაკვეთი აქვს. შემორჩენილია ლაგარდნის რამდენიმე ქვა.

დუ. თ. 090. ელვაკაინთქარის ლავიის-მშობლის მალქსია, არქიტ. დ. დვას სოფლის ცენტრში. თარიღდება გვიანდ. ფორ. ხანით. დახინებულებია: სახუჯო ჩაქცეულია.

კლ. დარბაზულია (8,6X4,6 მ), ნაგებია უხეშად დაყოფილი ბაზალტის კვარცხით; წყობით აქა-იქ მოჩარჩოვებული ლოგებზე არის გამოყენებული; გარედან არქიტრატით, შიგნიდან ნახევარწრიული თაღით გადახურული შესასვლელი სამხრ-ითაა. აღმ-ით, ნახევარწრიული აფსიდით, კონქის ქუსლთან ხარკველია. საკურთხევლე-ში კედელზე მიშენებულია სარტაპე-რი. ერთი სარკმელი დას-ითაა. დარბაზის გრძივი კედლები და ნახევარ-წრიული კამარა დაწნავერებულია მარტივკამიტებისა და წყვილი ჰილასტრითა და მათზე წყარდნობით-სახეჯი თაღით. კედლების გაყოფი-ლება ერთსაფეხურიანი ჩამოსაღღო-მებია. კედლები და კამარა შუესი-ლი ყოფილა.

მგ. მ. 091. ნუსმბილი (წყლის), არქიტ. ბ. მღებარეობს სოფელში, მდ. ძამის მარჯვ. ნაპირზე. მოსახლეობა ნიკო-ლოზ ელბაქიძის წიხტვლის უფლებს.

წ-ის (3X8 მ; ინტერიერის სიშ. 2 მ) საუბუეებს შეადგენს ოთხი განივი ხის შორი, რ-ებზე გადებული ხის ბიძინებზე და ორი გრძივი კოჭითაა შეურული. წ-ის კედლები ფიცრისაა და კუბებში ჭლილითაა შე-რული. გადახურვა ხის ძაღებზეა გა-მართული. იატაკი და ჭერი ფიცრისაა.

შესასვლელი განივი (სამხრ.) ფასა-ლის მხრიდანაა. ინტერიერში, დას-ის კედლთან ხის ძაღების კონსტრუქ-ცილებზე ორი ხეშირია. დოლბას მხო-ლოდ ერთი ხეშირის ქვეშაა (გაღმო-ცემით, წიხტვლი თუ დარბაზკვლად საშიდლოპიანი ყოფილა). დოლბას წინ, იატაკზე გრძელი ალაობა (უქვი-ლის შესავარცხლებელი). წ-ის სამოქ-მედობად მდ. ძამიდან გადმოყუა-ნილია ვიწრო ტრტი, რ-ივე ურთიფე-ვა პატარა საგუბარს. საგუბრიდან წყალი ხის ღარით მიემართება ბორბ-ლისაკენ, რ-ივე მსხვილი ხის ღერ-ძით დოლბათანაა დაკეობრებული. საგუბარს დასაცვლელი ხის შვირე არხი (სახუთქვლა) აქვს. წ. გადახურ-ულია ვაჯრის ორფერდა სახურა-ვისთ. წ. მოქმედია. აგებულია XIX-XX ს-ის მიჯნაზე.

დუ. თ. 092. წმ. მირობის მალქსია, არქიტ. დ. დვას სოფლის სამხრ-ით კლ-ზე, მდ. ძამის ხეობაში, კლდის პირზე. თა-რიღდება გვიანდ. ფორ. ხანით. და-

ხინებულება: აღარა აქვს სახურავი, ჩამოხრეულია აღმ. და დას. ურდ-ტონებში, ღვეგარდნის ფრეგმენტ-ებში შემორჩენილი, ფსალბავე აი-ცვენილია ქვები, ინტერიერში ჩა-მოშლილია კლასტრები.

კლ. დარბაზულია (10,7X5,5 მ), ნაგებია დიდი ზომის ნატეხი ქვით, აქა-იქ უსწორმასწორო ლოდები და აგურია გამოყენებული. გარედან ოთხ-კუთხა, ხალი შვირდიან ისრულთა-ღანი შესასვლელი დას-ით და ჩრდ-ითაა. დარბაზის შიდა სივრცე-ში მალაი და ხალვაითა. ნახევარწრე-ლი აფსიდი ერთი საფეხურიითაა ამაღ-ლებული. საკურთხევის ღერზე ხარკველია, რ-ის ქვეშ კედელზე მი-შენებულია სარტაპე-რი. საკურთხევე-ლი დარბაზისაგან გამოყოფილია აგუ-რის დაბალი (1,6 მ) კანკელით, რ-ივე თბი შონაკეთისაგან შედგება: შუაში თოღოვანი აღავლის კარია, გვერდებზე — დრმა სახატე ნიშები. დარბაზის გრძივი კედლები და ნახე-ვარწრიული კამარა დაწნავერებულია წყვილი ჰილასტრით და მათზე დეკორ-ნობლი ოღნავ შვისრული თაღით. დას-ის, სამხრ-ისა და ჩრდ-ის კედ-ლებში თითო სარკმელია. კელსისი კედლები, კონქი და კამარა შეღუსილი და მხოტული ყოფილა.

კლ. დვას მალა (4 მ) სუბსტრუქ-ციებზე. მგ. მ.

ვეღრეა

(ვეტიჯერის სოფსაბჭო)

093. ნუსმბლარი, არქიტ. დ. მღე-ბარეობს სოფლის ჩრდ-ით 1 კმ-ზე, მარჯვლემულ ბორცვეზე (საბუბის შიდა). თარიღდება ფორ. ხანით. შემორჩე-ნილია ნატეხი ქვით ნაგები დარბა-ზული ელ-ქ-ისა და. კელისი ნაწილი. შეინიშნება გაღავისა და სხვა ნაგებობათა ნაშთები. მრავლა-დაა დიდი ზომის ქვები, თონის ჭურჭ-ლისა და კრამიტის ნატეხები. კ. ბ.

094. ნუსმბლარი, არქიტ. დ. მღე-ბარეობს სოფლის ჩრდ-ით, გზის მარჯვ. მხარზე. თარიღდება ფორ. ხანით. ნ-ზე შემორჩენილია ნატეხი ქვით ნაგები დარბაზული ელ-ქ-ისი ნანგრევები. კლდისა და შესასვლელი სამხრ-დან ჰქონდა. ირგე-ლივე შეინიშნება სხვა ნაგებობათა ნაშთებიც. სამხრ.-აღმ-ით შენახვე-ვით ამოიხარეს დიდი ზომის ნაე-ვრული ქვევრის ფუძე (ამჟამად ჩვე-ს კელსისის სამხრ. კედელთან). კ. ბ.

095. ზვითისმშობლის მალქსია, არ-ქიტ. დ. მღებარეობს სოფლის დას-ით, თონი ფერდობზე, სასაფლავის ტერი-ტორიაზე. კლდისაზე გაიარება ორი სამშენ. ფენა. თაყალიბრული ნავე-ვათა სტილისტ. ნიშნებით თარიღ-დება IX-X სს-ით, ნაშენია კარგად გათლილი მოხაპირკეთებული ქვიშა-ვითი კვადრებით, წყობის რიგების პორიზონტალობა დაცულია შეკრად.

გვიანდ. ფორ. ხანაში კელსისი მნი-შვნელოვანი ნაწილი განსხვავებული ხანური მასალით განაჯულებიათ. ამის შედეგად ნაგებობას თადაპირველი სახე რამდენადმე შეეცვლია აქვს. სავარაუდოა, რომ ამავე ხანებში მი-შენებული ჩრდ-ის მხრიდან რამდენიმე სწორკუთხა სათავი. კლ. ძლიერ დახინებულება — თითქმის მთლიან-ად დაწვეულია სამხრ-ის კედელი, ნაწილობრივ კონქი და კამარა, მონგ-რულია ჩრდ. და დას. კედლების ზე-და ნაწილები, დახინებულება საპი-რე ქვების წყობა და ხხე.

კლ. დარბაზულია (10,6X6 მ.) შე-სასვლელი ორია — სამხრ-ით (შემორ-ჩენილია წიხტლის ქვა) და დას-ით (მოგვიანებით შეუკურთხებითა და დაუშავებიათ). ნახევარწრიული აფ-სიდის ღერზე ფართო თაღოვანი სარკმელი იყო (შემორჩენილია თაღის მოხაზულობა). შუკეთების დროს სარკ-მელი დაუპატარავდით. სარკმლის ორივე მხარე, იატაკიდან დაახ. 1,6 მ-ის სიმაღლეზე, თითო შაღლი სწორკუთხა ნიშა (მოგვიანებით ამო-უკლიათ). ამ ნიშების ქვეშით, თითქ-მის იატაკის დონეზე, კედელ თითო სწორკუთხა დრმა ნიშა. აფსიდში, სამხრ-ით (იატაკიდან დაახ. 4 მ სი-მაღლეზე) შემორჩენილია მოხრდილი საფორნატორო ქვევრების ნაშთე-ბი. დარბაზის კამარა ვერხობა კონს-ტეციებზე შედგებულ სახაჯენ თასს (მცირე ნაწილი შემორჩენილია ჩრდ-ის კედლებზე).

კელსისი ჩრდ. კედელში, საკურ-თხევის კუთხესთან, გაკურთხა ჩრდ-ის სწორკუთხა სათავის (სამკვეთ-ლო) შესასვლელი თაღოვანი კარი. სათავის აგმ-ით და დას-ით თითო სარკმელი აქვს. სამხრ-ის კედელში ორი შვირე სწორკუთხა ნიშა. ხა-თავის გადახურულია უსწორი შუეს-რული სახული კამარით. დუ. თ.

ზემო ხვედურეთი

(სოფსაბჭოს ცენტრი)

096. მემორიალი დიდ ჭეშთქუ-ლი იმში (1941-45 წწ.) დაღუ-პულთა უკედავე საყოფად, ისტ. ბ. სოფლის კლტრების საბლის ეზო. იმში დაღუპულთა სიმბოლური საფლავი, სადაც დაკრძალულია სოფ-ლის მკვიდრი პოლმოციფნიკი რევაზ გიორგის ძე ბერუაშვილი. ს. ხა-ლავზე დაღუპულთა მარშალის დავა წარწერი: „პოლმოციფნიკი რევაზ გიორგის ძე ბერუაშვილი 1911-1943 წწ.“ კ. ბ.

097. წმ. მირობის მალქსია, არქიტ. დ. დვას სოფლის სამხრ-ით დაახ. 1,5 კმ-ზე, შიშის ფერდობზე, სტილისტ. ნიშნებით. თარიღდება გვიანდ. ფორ. ხანით. ნაგებობა ძლიერ დახი-

ნებუღია: ჩანგრეულია კამარა, მთლიანად დანგრეულია ჩრდოს კედელი და ხაყურისკვლის ჩრდ. მხარის მნიშვნელოვანი მონაკვეთი; დაზიანებულია კვლების კუთხეები და საბარე წყობა.

კლ. დარბაზულია (8,05X4,9 მ), ძირითადად ნაკვებია ცუდად დამუშავებული ქვიშაქვით, წყობა ირეგულარულია: ნაკვებობის ფასადები (შემორჩენილია დას. კედლები) და ხაყურთხველის კუთხეები, კარ-სარკმლების წირთხლები და თაღები კარგად გათლილი შირიმის მოზარდული კვადრებითა ამოყვანილი. შიგნიდან თაღოვანი, გარედან არქიტრავით გადახურული შესასვლელი საშხრითაა. ნახევარწრიული აფსიდი ოღნევე შემტრეულებულია. აფსიდის ღრმად თაღოვანი სარკმელია, მარჯვნივ, საკურთხევის კუთხესთან მცირე ზომის ნიშია. მოყვანილებით ნაწყობი კონქი დამრეცია. კონქის მთელ პერიმეტრზე, ქუხლის ღრნეზე, პატარა საფეხურია. გვიანდ. შეკეთების კვალი დას-ის კედლსაც ატყია. თითო სარკმელია საშხრით და დას-ით.

კლ. შიგნიდან შეუსვლილი ყოფილა. კვლების საშხრ-ით მონაშენი ქვიშა (შემორჩენილია მცირე კვლე).

აღმ. ფასადზე, სარკმლის თაღზე, წყობაში ჩასმულია შწანევე უფრის ქვიშაქვის ორნამენტურებული ფრაგმენტი - კვადრ. ბაზისზე დაყრდნობილი შეწყველებული ღლივები (XI ს.).

ზოვრეთის ტიხმ-დარბაზის კომპლექსი.

თხ. ზოვ. ერთუბანი, მძოვრეთის ტიხმ-დარბაზის კომპლექსი



ზღუდური

(სოფსაბჭოს ცენტრი)

098. ზღუდური, ეოფ. ზოვრეთი, სოფელი, ისტ. ძ. მღვდარვობს მდ. ძამის ხეობაში, ქარელიდან 12 კმ.

სოფელი დასახლებული იყო გვიანდ. ბრინჯაოს ხანიდან. სახეწოდება მომდინარეობს სიტყვიდან „ზღუდე“ - შემოსახლებული ადგილი, ქალაქი. არქეოლ. გათხრებით აქ გამოვლინდა ანტ. ხანის (III-IV სს.) ნამოსახლარი. ირანულ და ოსმალურ დამპყრობთა წინააღმდეგ ბრძოლებში სოფელი მნიშვნელოვან სტრატეგულ პუნქტს წარმოადგენდა.

ბიბლ.: 89:721; 201ა:670; 684 კ. ./. 099. ეკლესია, არქიტ. ძ. დგას სოფლის განაპირას, მდ. ძამის მარჯ. ნაპირზე. გათხრება ხაზი საშუენ. ფენა: VI-VII ს-ის (სამნაევიანი ბაზილიკა), X ს-ის (სამეკლესიოანი ბაზილიკა) და XIII-XIV სს. მიჯნის (რესტავრაცია)




099. აბ. ფასადი, განივი განაკვეთი აღმ-ქენ

ცია). ნაკვებობა ძლიერ დაზიანებულია. კლ. (13,6X11,5 მ) გვიგით სამეკლესიოანი ბაზილიკაა, ნაკვებია მოყვითალო უფრის ქვიშაქვის კარგად გათლილი კვადრებით. ახლანდ. კვლების შმეხებულს ნაკვებობისათვის გამოუყენებია ადრე არსებული შქობის (სამნაევიანი ბაზილიკის) ნაწილები - საკურთხევის აფსიდი და ჯვრისებრი კვეთის ორი წველი სუენტი მათზე გადაყვანილი თაღებით (ისინი კედლის წყობაშია ჩართული, ისე როგორც პილასტრები და კედლის თაღები).

კვლებისათვის ერთი შესასვლელი აქვს საშხრ-დან. შესასვლელზე მიშქებულია საშხრნაევიოანი კარიბჭე, რ-

099. გავა



ის შუა ნაწილი ამოღებულია. შუა კელ. ფართო და მაღალია, წაგრძელებულია აღმ-დან დას-კენ. ღრმა ნახევარწრიული აფსიდის ღრმად სარკმელია. დარბაზის გრძივი კედლები პილასტრებითა და კედლის თაღებით დანაწილებულია სამ მონაკვეთად. ჩრდ-ის კედესია ურუ კედლით გაყოფილია ორად. ორივე სათაესი დამოუკიდებელი გახასხლელებით მთავარ კვლებისა უკვეშირდება. აღმ-ის სათაესზე სამეკლესიო იყო, დას-ისაზე - ცალკე კვლესია. საშხრ. კვლების აღმ. ნაწილიც ცალკე კვლესიაა, რ-შიც კარიბჭიდან შეიძლება შესვლა.

ორივე გვერდის კვლების კედლებში, აფსიდის მხარეს, მთელ სიმაღლეზე დატანებულია ნიშები, რ-ზეიც იწყებოდა იატაკიდან და შეკრული იყო ნახევარწრიული თაღით. თაღის დას-ის ქუსლი ეურდნობოდა ნიშის კუთხეზე, ხოლო აღმ-ისა კედლებში ჩასმულ იმპოსტებს. ორივე კვლების ცილინდრული კამარა (თავიდან თოლილი ქვისა იყო, შეკეთებულია რიყის ქვით) და აღმ-ით თითო სარკმელი ქონდა (საშხრ. სათაესს ერთი სარკმელი საშხრ-ითაც ქვია).

ფასადებზე შეინიშნება კედლის ჰერაზის ნაშთი და დეკორის ფრაგმენტები. აღმ-ის თაღთან სარკმელს ორნამენტური საბარე (XIII-XIV სს.) მიჯნა) და პორიზირებულია დას-ის კენცისა სათაური (VI-VII სს.) აქვს. სარკმლის სათაურის მარჯვნივ, კედელში ჯვრის რელიეფური ფილაა (VI-VII სს.). აფსიდის სარკმელთან ჩართულია მცენარეული ორნამენტით მორთული როზეტი (საშხრისა ბაზილიკიდანაა). კარიბჭიდან შუა კვლესიაში შესასვლელის ტიპანზე გამოსახულია ვახი (X ს.).

ბიბლ.: 196:38-46 ანდბლ. 5.

100. ეკლესია, წმ. სტეფანეს ეკლ. აპოკიტ. ძ. დგას სოფლის საშხრ-ით დასხლ. 300 მ-ზე, სოფ. იმერხეთისკენ მთავალი გზის პირას, კლდოვან ფერდობზე. თარიღდება გვიანდ. შუალ. ხანით. ძ. ძლიერ დაზიანებულია: საშხრ-ის კედელი თითქმის მთლიანად დანგრეულია, ხოლო დას-ისა და აღმ-ის კედლების ზედა ნაწილები ჩამოგრებული, ჩრდ. კედლის დას. ნაწილზე კამარის ქუსლის წყობის რამდენიმე რიგია შემორჩენილი.

კლ. დარბაზულია (5,1X3,1 მ), ნაკვებია ქვიშაქვისა და რიყის ქვის შერეული წყობით. წყობა ირეგულარულია. ერთადერთი შესასვლელი საშხრ-ით ყოფილა. შემტრეულებულ ნახევარწრიულ აფსიდში (სიღრმე 0,6-0,7 მ) შემორჩენილია სარკმლის ძირის კვალი და ერთი სწორკუთხა ნიში. აღმ. ფასადის ქვედა ნაწილში მოზრდილი ფანჯარაფერი ქვების წყობით ცოკლის მტკიცე (სიღ. 1 მ) შრავ. კედ-

ლები დასრულებული იყო თაროსებ-
ლი ლავარდნი. დე. თ.
101. მცირე ქალაქშია, არქიტ. ძ.ღვას
ხოფელში, სამწიგნობრო ნაწილის
აღმ-ით 10 მ-ზე. სტილისტ. ნიშნე-
ბით თარიღდება ადრინდ. ფოდ. ხა-
ნით. ძლიერ დაზიანებულია: კვლე-
ბი 3 მ-ზეა შეზარალებული, თხილის
კედლის შუა ნაწილი შენგურულია.

კვლ. დარბაზულია (7,8X4,8 მ), ნა-
გებია ქვიშაქვის დიდი ზომის თლი-
ლი კვადრებით. შესასვლელი დას-ით
(მთავრებით ამოუკვეთებით) და
სამხრ-ითაა, ორივე ქვის არქიტრა-
ვითაა გადახურული. სამხრ-ის შე-
სასვლელის არქიტრავის ზემოთ ქვის
ტიპიანი და თაღოვანი გადახურვა
(ტიპიანი და არქიტრავი ერთ ქვაშია
გამორეკთილი). სამხრ-ის კედელში
შემორჩენილია ორი სარკმელი. დარ-
ბაზის გრძივი კედლები გლუვია.
სამხრ. ფსაღზე ტიპიანის თაღოვან
წარმო ირზოლიანი დეკორატ. დარი
გახდეს, ხოლო არქიტრავის განა-
პირა ნაწილებში შეწყვეილებული გი-
რებია. შ. მ. დე. თ.

102. სამაროვანი და ნასახლარი,
არქეოლ. ძ. მდებარეობს ხოფელში,
ადგილ გორანთარში, სათემო ზეარ-
ში, მდ. ძამის მარცხ. ნაპირზე, მდ-
ლის ძამისა და იმერტევის შესან-
თათან, ორ მოზრდილ ბორცვზე. თა-
რიღდება რკინიან. ბრინჯაოს და ად-
რინდ. კრინის ხანიდან (6 ყორღანი,
10 ორმოსამარხი) ვიდრე IV ხ. დაშ-
დებამდე (3 მდიდრული და რამდ-
ენიმე დარიბული სამარხი) და გვიანდ.
ფოდ. ხანამდე (ნამოსახლარი).

ვაითხარა გვიანდ. ბრინჯაოს-ად-
რინდ. კრინის ხანის (ა) 10 ორმოს-
სამარხი და ნაყოღანი (ქვის-
წრიანი გორანთარში). ყორღანების
ლიან. საშუალოდ 5 მ-ია. სამარხები
ინდივიდუალური და ინსტრუქტორია.
მიცვალელები ესენა ხელფეხო-
კეილი მარცხ. ან მარჯვ. გვერდზე.
სამარხებში აღმოჩნდა შუად და ნაყ-
რისებრად გამოშვარი, სამეურნეო
ჩარხზე დამზადებული სხვადასხვა
თიხის ჭურჭელი ქოთნები, დახვრე-
ბი, საღვებები. ზოგიერთ ჭურჭელ-
ზე ამოქარვულია ორნამენტ. გამოუ-
ლინდა ბრინჯაოს იარაღ-სამკვლე-
ბი, ისრისპარები, თავხეია საყინბი,
მახათი, ბეჭდები, სამაჯურები, რკინის
მასრავახსნელი შუბისპირა.

(ბ) გვიანდ. ანტ. ხანის მდიდრული
სამარხი (1) დაზიანებულია. მო-
სოვებული ოქროსა და ვერცხლის ნი-
ვთებიდან აღსანიშნავია: ოქროთი და-
ფორული გრძობითა და დაფნის ფით-
ლოვანი ანტიმონ შუქული ვერცხლის
ლანგარი, რ-ის შუაგულში ასევე ოქ-
როთი დაფორული ელვისმკობნი
არწივი - ზეგისა ჩასმული; ირკუს-
ტრებული ვერცხლის ლანგარი (ბერძ.
დაზიანებული წარწერით - „მოქულე-

ნი“. „ვაჩუქებ“); ვერცხლის ორი ლამ-
ბაქი, სურა, ხარეცლის ფეხის გარ-
საკრავის ნაშთები, უფო აბინდა,
ოქროს მასიური ბეჭედი, რ-ის მიწის
თაველზე ახალგაზრდა ქალისა და
ფეეროსანი მამაკაცის პორტრეტებია
ამოკვეილი (ქვე ზერძ. წარწერაა -
„მარკონა“, „საბრია“); ოქროს ორი სა-
მაჯური, ორი ზეირფოსთიანი ბე-
ჭედი და ხეხ საბარხი აღმოჩნდა
აგაფოზე კარაკალს (211-217 წწ.).
5 ოქროს მონეტა, 1 კობოლუსი (180-
192 წწ.), 1 ალექსანდრ სვერუსის
(222-235 წწ.), გოტარზე პართუსის
5 ლრაქმა და აგუსტუსის 1 ლენარი.

ამ სამარხის ჩრდ-ით გამოვლინდა
მეორე სამარხი (2), რ-იც თარიღდ-
ება III ხ-ის II ნახ-ით. აქ ხის სარკ-
ფეში ესენა ორი მიცვალელები,
ერთი გულადმა, გამოტოლი, გულ-
ხელდაკრული, თავით დას-კენ. მიც-
ვალელებს თავი ელო ვერცხლის პი-
ნაქზე, რ-ის ძირზე გამოხატულია
ცხვლეზანი ბოძისის წინაშე მდგარი
ტრაქეული მოქრეული ცხენი.
პინაქზე ილი ოქროს ვარდლებით
შუქული გახსნილფეოიანი წყეი-
ლი საყურე. მიცვალელებს მარცხ.
მხარეს ბრინჯაოს საცეცხლური ელო,
ხოლო პირში იმპერატორ გორდიანს
(238-244 წწ.) ოქროს მონეტა. მარცხ.
ხელზე ეყთა ოქროს სამაჯური, მე-
ჭედი და ა. შ. მეორე მიცვალელების
ძელები მიხვეტილი იყო სამარხის
ჩრდ-ადმ. და სამხრ-ადმ. კუთხე-
ებში, თავის ქალის ძელები კი ილი მეო-
რე პინაქზე, რ-ის ძირზე გამოსახუ-
ლია მოქრეული ტახი და ძაღლი.
აქვე აღმოჩნდა ალექსანდრ სვერუ-
სის ოქროს მონეტა, ოქროს სხელი მე-
ჭედი, სამარხის ჩრდ-დას. კუთხეში -
ყრამიკის ქოთანი, ოქროს სამი ბეჭე-
დი (ორი მათგანი ლალისთლიანი).
ძელების გროვში აღმოჩნდა ოქროს
წყეილი სხივანა საყურე.

ამ სამარხის ჩრდ-ით 80 მ-ზე
ვაითხარა სამარხი (3), რ-იც თარიღ-
დება III ხ-ის დადევითი. აქ დამარ-
ხული იყო ორი მიცვალელები გვერ-
დგვერდ. ოღნე მოხილნი. მარჯვ.
ხელი მარჯვან ელო, მარცხ. მუცელ-
ზე მარჯვ. მიცვალელებს ეყთა შეი-
და ნაწილისაგან შედგენილი ოქროს
მოთავლელი საყურეები, ორი ძირს-
თლიანი ბეჭედი და ოქროს ვერც-
ხლისაგან შედგენილი, ლალისა და
მარგალიტის თვლებით შუქული სა-
მაჯურები. ორივე მიცვალელების
თავ-ოქროსი არეში ოქროს კლიტე-
ბი იყო მიმოვანტული. მარცხ. მიც-
ვალელების იავუნის ინტალიითი
შუქული ნუსხაკიდის ორგული თვა-
ლებში ჩასმული იყო ოქროსი კაქაა -
დელონიზე მჭიდში ნერვიდა აფრია-
ლებული საყურეანი წამოსახამით.
სამარხში აღმოჩნდა: ვერცხლის 2
სურა, ერთ მათგანზე ორნოვანი
წარწერაა - ბერძნული და არამხული

(7), ვერცხლის ინკრუსტირებული იტა-
ლორი პატერი და ენობოვი, ვერცხ-
ლის აბინდები, რკინის ისრისპირი,
მანის ნაქები, ლურმანი, პასტის
ძივები - იორტები, მანის სანელ-
საქებზე ჭურჭელი. ნუზომტიკურ
მასალადან აღსანიშნავია: აგუბ-
ზე ქვისრი 28 ე. და ვაუსტრინის
1 ლენარი. გოტარზე პართუსის 5
ლრაქმა. მარცხ. მიცვალეზუს პირ-
ში ელო ლომივანის (81-96 წწ.) ოქ-
როს აურეუსი, ზურგის ქვეშ კი უფ-
-


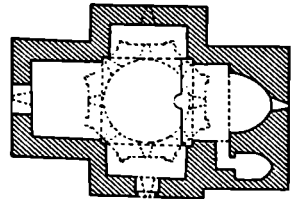

102(ბ): ელსაბამი კაბით - ნერვიდა ელ-
ვისზე



ტინახ (141-176 წწ.) ოქროს მონეტა.
მარჯვ. მიცვალეზუს თავის ქალს-
თან აბრინიხუს პიუსის (138-161 წწ.),
ხოლო მარჯვ. ხელსა და მენჯს შორის
კომოლუსის ოქროს მონეტები ელო.
აქვე ვაითხარა რამდენიმე დარიბუ-
ლი სამარხი. დამარხვის წესის მი-
ხედვით სამარხები არქაულია (IV ხ.) -
მიცვალელები ესენა მორუნჩუ-
ლი, მარჯვ. გვერდზე, თითო სამარხ-
ში თითო.

(გ) გორანთარის ორივე ბორცვზე
ვაითხარა შესამე, გვიანდ. ფოდ. ხა-
ნის სამოსახლარი. აქ გამოუ-
ლინდა სამეურნეო ნაგებობანი - ნა-
ტეხი მეთია და დუბაბი ნაწილი ორი
მომარბ, სწორკუთხეა საწნახელ-საწ-
ელი (ერთი მათგანი ურბინის-მარჯ-
ვითხახელი), სქელელებიანი თი-
ხის თინე, წყალსაღვნი თიხის მი-
ლები, ქვევრები და სხვ.
ბმბლ.: 321

103. სარკის ფშ. მიორბის ქალა-
ქშია, არქიტ. ძ.ღვას სოფლის სამხრ-
ით 0,5 კმ-ზე, გორაკზე აგებულია
XVII ხ-ში. დამგებულია ჯვრისებრი



103 სამხრ. ფასადი, გუმბათი, განივი განაკვეთი აღმ-კენ

გუმბათის ძე. კელესის საიპოკლეზე. ეკლ. ჯვარ-გუმბათოვანი, თავისუფალი ჯვრის ტიპის ნაგებობაა (12,6X9 მ), ნაშენია აგურით. შესასვლელი სამხრ-ით და დას-ითაა. აღმ-ისა და დას-ის მკლავები წარმტეხულია. ბემით გამოყოფილ ნახევარწრიულ აფსიდში მოხაზულეკ სათავსში გასასვლელია გაკრილი. მკლავებში თითო სარკმელია, გუმბათის ელემ-ში - რვა. გუმბათქვეშა კედარა-შეისრულ თაღებს ეყრდნობა. კედარა-

ტიდან გუმბათის კელის წრეზე გადასლა აგრებით ხდება. კელესის ფასადები დასრულებულია თაროსებრი ლავარდნით. დამალი გუმბათის კული გარედან რეკუხსა და შემ-ულია დეკორატ. ნახევარწრიული თაღებით. ეკლ. გადახურულია თუნუქის სახურავით. შ. გ. 104. სახმრუმრეპალი სახლი, არქიტ. ძ. მდებარეობს სოფლის ცენტრ. უბან-ში. აგებულია XIX-XX სს-ის მიჯნა-ზე. ს. ს-ის (7,4X7,7 მ) კეით ნაგები I სართული ნახევარსარდაფია (თაღდაპირველად აქ მარანი იყო). შთავარი ფასადის მხარეს მას I კარი და I სარკ-მული აქვს იატაკი მიწისა. II საცხოვ-რებელი სართული ხისაა. აივანზე ეხვდებით სახლზე გვერიდან მიღგ-მული ხის კიბით. აივანს შოჯიერი და ხეუბებს შორის თაღები ფიგურის კვრული ორნამენტით არის შემკუ-ლი. სართულზე ტიხრით გაყოფილი და I კართ დაკავშირებული 2 ოთა-ხია. შთავარი ფასადის მხარეს ოთა-ხებს თითო კარი და სარკმული აქვს. ამის გარდა ერთი ოთახი 2, ხოლო მეორე I სარკმლით ნათდება. ნივნიეუბზე გაწყობილი ოთხფერდა სახურავი გა-დახურულია აგურით. დე. თ. 105. მადისმრობლის ეკლესია და

კოშკი, არქიტ. ძ. ეკლ. დგას სოფლის სამხრ.-აღმ-ით 600 - 700 მ-ზე, გორაკზე, სასაფლაოზე. სტილისტ. ნიშ-ნებით თარიღდება XIII-XIV სს-ით. კელესის აღმ-ით 5-6 მ-ის მანძილ-ზე დგას კოშკი (სავარაუდოა, კელე-სის თანადროული).

(ა) თ ე ლ ე ს ი ა ძლიერ დაზიანე-ბულია: თითქმის მთლიანად დანგრეუ-ლია სამხრ. კედელი, ჩამოგრებულია კამარა და კოშკის ნაწილი, დაზიანე-ბულია ფასადების საიპირე წყობა.

ეკლ. დარბაზულია (8,8X5,8 მ), ნა-გებია სხვადასხვა ზომის, ფორმისა და ფერის (მოყვითალო, ღვინისფერი, მომწვანო) ქვიშაქვის კვებით; ლა-ვადანი შირიმის ქვის იყო (შემორ-ჩენილია რამდენიმე კვა) შესასვლე-ლი კელესიას სამხრ-დან ქონდა. ნა-ხევარწრიული, შემრტყელებული კონ-კით გადახურული აფსიდის დერძე მრტყელი კეით გადახურულია სარკ-მულია, რ-ის ორივე მხარეს სწორ-კუთხა ნიშები. ბრტყელი კეითაა გადახურული სარკმელი დას. კედელ-შიც. ეკლ. გადახურული იყო დარბა-ზის გრძივ კედლებზე დაყრდნობილი ნახევარწრიული კამარით.

(ბ) სწორკუთხა, სამართლიანი კოშკის აგ ა ნ მხოლოდ ნრდ-დას-ის კუთხეა შემორჩენილი (7-8 მ-ის სიმაღლეზე). კოშკი ნაგებია ქვი-შაქვითა და რივის ქვით. შემორჩე-ნილი სართულშუა ხის გადახურვის ბუდეები. II სართულის დას. კედელ-ში სწორკუთხა შესასვლელია. დე. თ. 106. ვშ. გიორგის ეკლესია, არ-ქიტ. ძ. დგას სოფლის სამხრ-ით 200 მ-ზე. სტილისტ. ნიშნებით თარიღდ-

ბა IX-X სს-ით. ეკლ. ძლიერ დაზიანე-ბულია - კედლები შემორჩენილია 1,6 მ-ის სიმაღლეზე, სარკმლების კვალი არ ჩანს. ეკლ. დარბაზულია (4,2X3,2 მ), ნაგებია რივისა და ქვი-შაქვის შერეული წყობით. შიგნიდან თაღოვანი, გარედან ქვიშაქვის არქი-ტრავით გადახურული შესასვლელი სამხრ-ითაა. ნახევარწრიულ აფსიდში ორი მაღალი ნახევარწრიული ნიშია. დარბაზის კამაროვანი გადახურვა გრძივი და დას. კედლების პილასტრ-რებსზე (ნრდ-ით) და კონსტრუქცი-ზე (სამხრ-ით) გადაყვანილ საბაჯრ თა-ღებს ეყრდნობოდა. სამხრ. ფასადზე, შესასვლელის არქიტრავზე მოგვიანე-ბით ჯვარი ამოუკვეთიათ დე. თ. 107. ვშ. კვირიკის ეკლესია, არქიტ. ძ. დგას სოფლის განაპირას, სამხრ.-დას-ით, შემადლებულ აფსიდზე. თა-რიღდება გვიანდ. ფოლ ხანით. ეკლ. ძლიერ დაზიანებულია: ჩამოგრებულია კამარა და კედლების ზედა ნაწილები, დაზიანებულია დას-ისა და სამხრ-ის კედლები. ინტერიერში ხეების ამო-სული.

ეკლ. დარბაზულია (3,8X5,8 მ), ნა-გებია ქვიშაქვითა და რივის კვით, ფასადებზე გამოყენებულია შირიმის მზრდილი ქვებიც. სწორკუთხა შე-სასვლელი დას-ითაა. შემორჩენილია კარის ღიობის გადასახური ხის ძეღე-ბის კვალი. ოდნე დღეობრივებული ნახევარწრიული აფსიდის დერძე ფართო და მაღალი სარკმელია (გარ-და მკვეთრად ვიწროვდება), ხოლო მის ორივე მხარეს, იატაკიდან იწყე-ბა ღრმა სწორკუთხა ნიშები. მარჯ-ნიშის ზემოთ, კედლის ხისქვი ქვედა ნიშთან დაკავშირებული ტრაპეციუ-ლი ნიშია. აფსიდის სარკმლის ქვე-მოთ, კედელზე სატრაპეზო ყოფილა (შეინიშნება კვალი). საკუთხევე-ლი გადახურულია დამრევი კონქით, რ-იც დასრულებულია ნახევარდღეო-სური თაღით. თაღი ქვიშაქვის მარ-ტვი პროფილის კონსტრუქციებს ეყრ-დნობა. საკუთხეველი უშალოდ რეყ-მის დაიხაზის გრძივ კედლებს. დას-ით სწორკუთხა სარკმელია. დას-ის ფასადზე, შესასვლელის ზემოთ კარ-ის ღიობის სივანის თაღოვანი ნიშია. აღმ. ფასადის ქვედა ნაწილი ფანჯი-შური კვებითაა ნაწყობი. კელესის ფასადები თაროსებრი ლავარდნით იყო დასრულებული. დე. თ.

ზღუდერის ეკლესია,

იხ. სოფ. ბრეჭა, ბრეჭის კოშკ-ელ ქსი და ნასოფლარი მანგრაში (ფიცის სოფსაპკო)

108. სოფ. თამარაშენში 1861 წ. მოხდა დღეს თა გ ა მ ო ს ე ლ ბ ი, რაც გამოიწვია იყო საგლეხო რე-ფორმის გატარებით. სოფელში ჩა-

ყენებულმა აგუეკოცამ ვერ შეიარა გლახთა თავდასხმები მებატონეებზე. თავად მიხეილ ელიზბარის ძე მანაბელმა დახმარება თხოვა კავასისის მფლობელსა.

ბიძლ.: 20
წ. თ.
109. სამარხი, არქეოლ. ძ. მღებარების სოფლის მოქვედ სსახელაოზე. თარიღდება ანტ. ხანი. აღმოჩინეს შემთხვევით. სა-ში ესენა ერთი მიცალგებელი (ძობა დაუდგენელი) აღმოჩნდა, აგრეთვე წითლად გამომწვარი, წინდა თიხისგან დაშლადებული ერთნაირი ცალკურა. 6. ა.

110. სამარხის მალესი, არქიტ. ძ. დგას სოფელში. სტილისტ. ნიშნებით თარიღდება XVIII-XIX სს-ით.
კულ. დარბაზულია (10,5X6,1 მ), ნაგებია რიხის ქვითა და ნატეხი ქვიშაქვით. კონსტრ. ნაწილები და კარსარკმლების წირთხლები ამოყვანილია აგურით შესასვლელი სამხრეთ და დას-ითაა. შესასვლელები მთლიან ქვაში ამოკეთებული დამრეცი ფართობა გადახურული და შიგნიდან თაღოვან შედარებადშია ჩასული. ნახევარწრიული აფსიდის ღერძზე სარკმელია, გვერდებზე - ნახევარწრიული ნიშები. თითო სარკმელი ჩრდ-ისა და სამხრ-ის კედლებშია. დარბაზი გადახურულია ცილინდრული კამარით, რ-იც გრძივი კედლების შუა ნაწილში პილასტრებზე დაყრდნობილ აგურის თაღზეა გადაყვანილი. კულ. თავდაპირველად მთლიანად შეღესილი და მოხატული ყოფილა; მოგვიანებით კედლები შეუთორებიათ და ახლა მონათელობის მხოლოდ გაურკვეველი ფრაგმენტებია შემორჩენილი. ფსაფხები დასრულებულია თაროსებრი დავეარდნით. კულ. გადახურულია კრამიტის ორგული ხახურავით.

მოგვიანებით კლესიისათვის დასდანი მოუშენებიათ (ა) კარიბჭესა მარჯვლ. (2,4X2,3 მ), რ-იც, დას. კარის ტიპისაზე არსებული წარწერის თანახმად, აგებულია 1883 წ. ნაშენია ტუფის ქვით. მისი I სართული ოთხ სვეტზე დაყრდნობილ და აგურის გუმბათით გადახურულ ღიბს წარმოადგენს; სვეტები ერთმანეთთან თაღებითა დაკავშირებული. II სართული-სამრეგო ასევე ოთხ სვეტზე დაყრდნობილი ღიბითა და გადახურულია აგურის პირამიდული გუმბათით. სახურავი თუნუქისაა. მ. შ. დუ. თ.

თრქანი

(ზემო ხედურეთის სოფლებში)

111. ეპლასი მარიამფინიდა, არქიტ. ძ. მღებარების სოფლის ჩრდ-დას-ით დაახლ. 400 მ-ის მანძილზე, გზის პირას, სსახელაოზე. შენობის საშენ. ბაქანი ფედრების ხელოვნური დათავებითაა შექმნილი. სტილისტ. ნიშნებით თარიღდება ფედ. ხანის

გარდამავალი პერიოდით. ნაგებობა ძლიერ დაზიანებულია: ჩანგრულია კამარა და კონკრ., დაწვრილია კედლების ზედა ნაწილები; დაზიანებულია სახიურ ქვების წყობა, კუთხეები და ა. შ. კულსიაში ხეგბია ამოსული. კულ. დარბაზულია (8,6X5,3 მ), ნაგებია ნატეხი ქვიშაქვით, აფსიდის კუთხეები, კარ-სარკმლების წირთხლები შირიმის ქვით არის ამოყვანილი. ხის ძელებით გადახურული შესასვლელი სამხრ-ითაა. აფსიდის ქვედა ნაწილი, თითქმის მთელ პერიმეტრზე, წალისებრია, ხლო ზემოთ (დაახლ. 1 მ-ის სიმაღლიდან) თანდათან ნახევარწრიულ-მიხარულიანად გადადის. აფსიდის კუთხეებს (ქვემო ნაწილში) და მის გადახურვას გვიანი შეკეთების კვალი ეტყობა. აფსიდის ღერძზე და დას. კედლებში ბრტყლად დაწყობილი ქვიშაქვის ფილებით გადახურული თითო სარკმელია კლესიის ეზოს გარს გრტყა დიდი ქვიშაქვის ღორღებით ნაწყობი დაბალი (ა) ვაღა ეანა. დუ. თ.

112. თრქანის ძეგლები, იხტ., არქიტ., არქიტ. ძ. მღებარების სოფ. თრგებზეა და მეხეთის შირის, ქარელიდან 12 მ-ზე, მდ. ხედურის მარჯვ. ნაპირზე, ციცაბო, შეკული კლდის ქარაუბებში გამოკეთებულია ქვაბთა 4 კომპლექსი. I, II და III კომპლექსები სოფ. მეხეთის სამხრ-დას-ითაა, ე. წ. სოროთებში (საშენ. წარწერის მიხედვით თარიღდება XI ს-ით); IV კომპლ. სოფ. მეხეთის მაზლოვად მღებარების (თარიღდება V-VI სს-ით).
თ. შ. მის უმეტესი ნაწილი გაურთიებული და გადაკეთებული ბუნებრივი მღვიმეებითაა. ქვაბების საუსალო მხარე ამოშენებულია ქვითკირის კლდით (ქვაშაშენი ანუ გამოკირული. ამჟამად თითქმის მთლიანად ჩამოშლილ-ჩამონგრეულია, ამიტომ ქვაბებში მოხვედრა მხოლოდ შთასვლელი ტექნიკის გამოყენებით შეიძლება). გამოკირული ქვაბები უფრო სწორად გვხვდება I და III კომპლ.ებში. კლდ. რ-შიც ქვაბების გამოკეთებითი, თიხა-ფიქალღვანი ქანოკეთილი, თიხა-ფიქალღვანი ქანოკეთილი კლდის სიბრტყის ხეულობა დამუშავების საშუალებას არ იძლევა. ფიქალი ფენა-ფენად არის ნახლენ-ნამტერვეი სამტერვეი და ბრტყლკირიანი იარადით. ქვაბები ტერასებზეა განლაგებული, ქანის ერთი შრის გასწვრივ, ერთ იარუსად (არის გამო-ნაკლისებიც). მაგ., IV კომპ. ქვაბების ქვედა და ზედა იარუსებს შორის სხვათა 15 მ-ია).


I კომპლ. სიგრძე 70 მ-ია, II-ის - 35 მ, III-ის - 90 მ, IV-ის - 60 მ; I კომპლ-ში 16 სათავსი, II-ში - 6, III-ში - 11, IV-ში - 17.
კლდ. ტერასაზე კლდის გაყოფებით ან მის სიღრმეში გამოკრულია თითო საკმოდ დიდი და მაღალი სწორკუთხედის მსგავსი სათავსი. კედ-

ლის სიბრტყეები და კუთხეები, იატაკი, ბრტყელი თუ კამაროვანი კერი და-სუშვავებული. გვხვდება ხარკმლები, შუკრაქვები, მეორე და მორბოლი ნიშები, ნიშო-თახნები (ეს ელემენტები უხეზად არის დამუშავებული). აქ, ხა-ლდ წყალი ვინადა, მოწყობილია წყალსაცავები. მაგ., I კომპლ. № 2 ქვაბში (ფართ. 25 კვ მ) შუა ოთახს სწორკუთხა წყალსაცავი (მოცულობა 5 კუბ მ); II კომპლ. № 1 ქვაბში (ფართ. 4 კვ მ) იმავე ფორმის წყალსაცავი (მოცულობა 7 კუბ მ) სათავსის მარჯვ. კუთხეშია მოწყობილი და მასში წყალი კლდის კუთხიდან გამოყვანილი მი-ლით გროვდება.

გვერდ-სივრცობრივი ბრტყლკირი სიბრტყეებზე I კომპლ. ქვ. ნიშ. 1, 2, 4 და 15 ქვაბები. № 1 და № 2 ქვაბებში კლდის სიღრმეში გამოკრულია ერთმანეთთან ღობებით დაკავშირებული 2-2 სწორკუთხა ოთახი (ფართ. 30 და 25 კვ მ). კერი დაქანებულია (შესასვლელიან 3მ. 3,7 მ, ბოლოში - 2,7 მ). № 4 ქვაბი (ფართ. 24 კვ მ, ხიძ. 6 მ) გამოკირულია ქვა-

112. ქვაჯარი



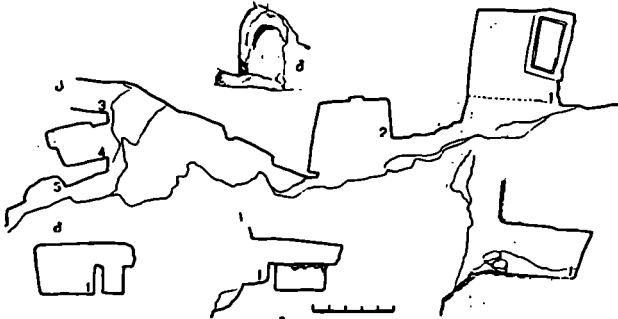


112. I კომპლექსი. 1-16 სათავსები ხაერთო გვეზა (შუაში), სათავსო განაკვეთები

ბია. მის გრძოე კელეზში, 3 მ-ის ხი-
მალეზე, ხის ძელეზის განსადები ბუ-
დეზბია ამოკეთილი II სართულის ია-
ტაკისათვის.

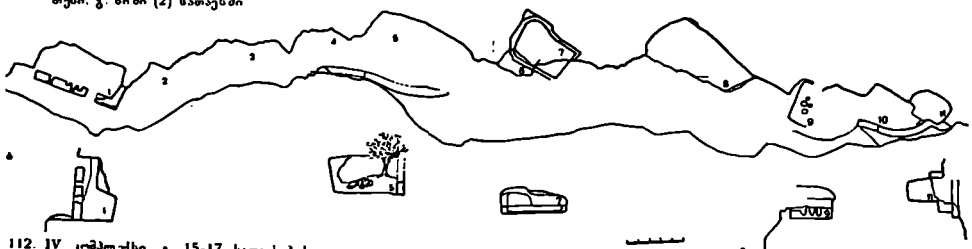
კარგად არის მოღწეული № 15 გამო-
კირულა ქეზი (ფართ. 24 კვ მ, სიმა-
ღე 3,5 მ). სათავსის წინ წინკარია (ფართ.
10 კვ მ). ფისადის ქეიოკირის კელე-
ლი მთლიანად არ ფარავს ქეზის —
ამოკეთილია 2,25 მ-ზე. კელეზში
შესახველი-ლიობი და ხარკმელია.
შესახველის ორივე მხარეს სათავს-
ში შერხებია. ბრტეული ჭერი და კელე-
ლები სუფთად არის დამუშავებული.

№ 15 ქეზში 1957 წ. აღმოჩნდა წარ-
წერიანი ქე ა ჯ ე ა რ ი — ფირუზის-
ფერი ქეიშაქვის სწორკუთხა ფილა
(64,5X25,5X12,5 მ). ფილაზე გამოსა-
ხულია ავევებული ჯვარი, რ-ის ქვე-
და მკლავის ძირში, წრიულ კოპზე ამო-

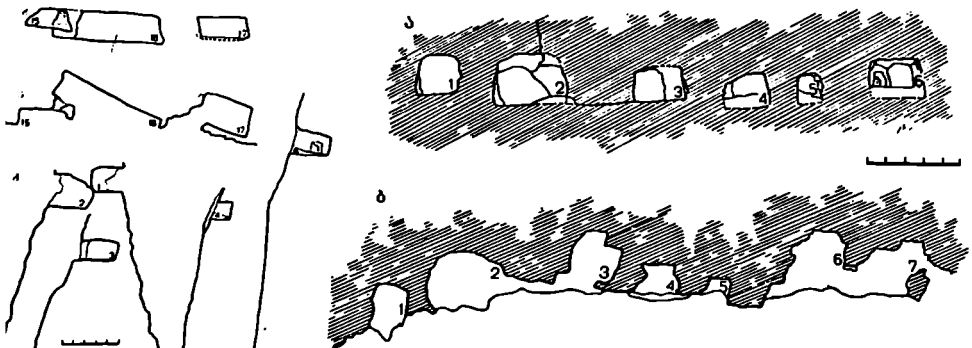


112 II კომპლექსი. 1-5 სათავსები: ა. ხაერ-
თო გვეზა; ბ. (1) სათავსის განაკვე-
თები, გ. ნიში (2) სათავსში

112 III კომპლექსი, 1-11 სათავსები: ხაერ-
თო გვეზა, სათავსო განაკვეთები



112. IV კომპლექსი. ა. 15-17 სათავსების
გვეზა; ბ. 15-17 სათავსების განივი
განაკვეთები; გ. 1-12 სათავსების ვერ-
ტიკალური განაკვეთები



კეთილი თარიღი, ხლო ამავე მკლავის ღონე მხარეზე ასომთ. წარწერაა: „შე ლონტი მრევლმან დიდითა მოკრითებთა აღმავსე ესე ქუაბი ხატისათვის დმრთებისა და დღესა ჭირისასა ნავთსაუღლელად რუისასა საყდრისა შეიღთათვის ცმთა შინა აღფარხალან სულტანისაგან ოსრობისათა... ქორონიკონი აღასტურებს, რომ ქვაჯუარის შესრულების თარიღია 1066 წ. მიჩნეულია, რომ წარწერაში მოხსენიებული ეპიტორი XI ს-ის ცნობილი ქართველი მოღვაწე ლეონტი მროველია.

III კოშკი კეკელიძის გამოკირულია ქვაბების უსადი თოქების ერთი მთლიანი კედელია და ხუდის მთავებდღედებას ტოვებს აქ № 1 ქუაბის 5 მ სიგრძის ქეთიკირის ეკელში დატოვებულია ფართო შესასვლელილიობით. სარკმლები განლაგებულია ორიგად (საეარულია, ქუაბი ორსართულიანი იყო). ქვედა სარკმლების გვერდებზე სწორკუთხა და სამკუთხა ნიშნებია.

ქუაბებში გვხვდება ქვევრებიც. განსაკუთრებით საინტერესოა III კოშკის III სართლის მარჯვენა.

IV კოშკი კეკელიძის ქუაბები გემური და სივცობრივი სტრუქტურით სრულიად განსხვავებულია. ქუაბები შემთხვევითი ფორმისაა, მცირე ფართობის (2-დან 16 კვ მ-მის). ეს სამონაზვნო ქუაბებია, ე. წ. უღანო.

ბიძღ.: 62.239 მ. მ. 113. მკითხმშოვლის ქალასია, არქიტ. მ. მღებარეძის სოფლის განაპირას, დას-ით, მცირე მუხნარში. ნაგებობა თოქქმის მთლიანად დანგრეულია (შემორჩენილი კედლები დაახლ. 0,6 მ-ის სიმაღლისაა). ნაეკლესიარზე დიდი ხებვია ამოსული. დარბაზული ეკლ. (9,2X6,2 მ) ნაგები იყო ნატეხი ქვიშაქვით, გამოყენებული ყოფილა თლილი შირიმის ქვაც. შესასვლელი

სამხრ.-დანა (შემორჩენილია წირობლების შირიმის ქვები). ეკლესიას ნახევარწრიული აფსიდო ქონია. ნაგებობის სამშენ. ბაქანი დას-დან და წირობრივ სამხრ.-დან და ჩრდ.-დან ქვიშაქვის დიდი ლოდებით ამოყვანილი საყდრეი კედლებით ყოფილა გამაგრებული. დე. თ.

იმპრეზი

(ზღურის სოფსაბჭო)

114. ძაძვის ქოშაღმესი, ძაძვის კოშკი კეკელიძის, არქიტ. მ. მღებარეძის სოფ. იმერხევის მდამოკლებაში, სოფ. ზღურის სამხრ.-ით 7-8 კმ-ზე. ფართ. დაახლ. 1 მ. თარიღდება ადრინდ. ვანეთი. ფეოდ. ხანით. კომპლექსში შედის: იოანე ნათლისმცემლის ეკლესია, სამრკლო, სტრაპაიო, გაღავანი და სხვ. ნაგებობათა ნაშთები.


(ა) იოანე ნათლისმცემლის ეკლესია დარბაზული ნაგებობაა (11,2X5,9 მ). თარიღდება ადრინდ. ფეოდ. ხანით. მღერ დახიანებულია: ჩამოქცეულია კამარა, სონი და კედლების ხედა ნაწილები. იატაკი დონის დაღვება შესაძლებელია მხოლოდ ადმ. მხარზე. ეკლ. ნაგებია ნატეხი ქვით, ნახშირია ქვიშაქვის პირგათილი ლოდებით, კონსტრ. ნაწილები და წირობლები ამოყვანილია კარგად დამუშავებული შირიმის ეკლესიით. შესასვლელი სამხრ.-ით და დას-ითაა. ორივე კარი შიგნიდან თაღოვანია, ხლო გარედან გადახურულია არქიტრავით, ნახევრად მიწაში ჩაშვდარი და ამჟამად გაუქმებულია (ეკლესიაში მოხვედრა ადმ. სარკმლიდან შეიძლება). სამხრ. შესასვლელი ძალიან ფართოა. ეკლ. დაბალი და განიერია. ნაღისებრი აფსიდო დარბაზი ფართოა. აფსიდის ღერძზე გაჭრილია დიდი, ინტერიერისაკენ გაუართოვ-

ბული სარკმელი. საკუთხეველს ფაქიზად შეთრებული ეპიტორი შეიკლდა ფეოდოსიანი ორნამენტით მოკლული რეაქსნახვასეკეტებიანი მოწყურთმებული კანკელი ქონია (ფრაგმენტები კამარადგულია ინტერიერში). კანკელი ეკლესიის თანხარეულია. განვითარებულ ფეოდ. ხანაში იგი შეუქმებით და ახალი დეტალებით შეუსით. დარბაზის გრძილი კედლები ერთსაფეოვანი პილასტრებით ორ თანხარ ნაწილდადაყვირილი. ინტერიერი შეღებული და მოხატული იყო. სამხრ. შესასვლელის წირობლები შექმულია მოყვისფრო საღებავით შექმლებული გეომეტრიული ორნამენტით. დას. კედლის კუთხეებში ერთსაფეოვანი პილასტრები შემორჩენილი.

ეკლესიას სამი მინაშენი აქვს. ჩრდ. მინაშენი მთლიანად დანგრეულია. დას-ის მინაშენი - არქიტექტურული ეკლესიის კედლებს შოლ სივრცეზე მოყვება. მას პირითაღი ნაგებობის კამარის პერსპექტივითაღი კამარა ქონია. მინაშენის კედლებზე მოყვითაღი გათლილი ქვიშაქვისაგან ისტრუქტურად გამოყვანილი დეკორა. თაღებია, რაც დამახასიათებელია ადრინდ. ტელეების და კუთხიან პილასტრებს ეყრდნობა. სამხრ. ეკლესიის ქვიშაქვის ეკლესიების წირობები შეერთების ადგილზე საგანგებოდ არის ამოღარული, რაც დამახასიათებელია ადრინდ. ფეოდ. ხანის სამშენ. ხელოვნებისათვის. სამხრ. მინაშენი (დანგრეულია) ეკლესიის დას. ეკლესიის გასწვრივ იწყება და შემდეგ შოლ სამხრ. ფიანს მიყვება. აქვე წარბის რიგები ხაზგანსშულია ნაღისებით. გვიანდ. ფეოდ. ხანაში ამ მინაშენის კედლები ორი ახალი ეპიტორის კედლებად გამოყვანილია. ერთი მღებარეობს სამხრ. და დას. მინაშენებს შორის არსებულ კუთხეში (მას სამხრ.-ით ვიწრო შესასვლელი აქვს), მეორე სამხრ. მინაშენის ადმ. ნაწილშია. ორივე მინაშენს თარობ, ღრმა წრეთარვისა და დილისაგან შედგენილი, მთლიანად მქვი ფერის ბახალტის ქვაში გამოყვითილი, მონუმ. ლავარდანი ქონია. ეკლესიის ჩრდ.-ის დაზიანებული კედლისათვის გარედან მოვიანებით კონტრფორსი მოყმენებია.

ეკლესიის სამხრ. კედლოან, მიწაზე დევს ფართი ფილა ასომთ. წარწერით (იკითხება ცალკეული სიტყვებით). (ბ) ხამრეკლო (5,5X4,8 მ) ეკლესიის ეზოს შუაში დას. თარიღდება ვანეთი. ფეოდ. ხანით. ნაგები უხეშად ნატეხი ქვით. სამრკლო ორსართულიანი ყოფილა. II სართული დანგრეულია. I სართული წარმოადგენს კუბური მოცულობის მასიურ სიათესს, რაც გადახურული ყოფილა

112. IV კოშკი, 1-12 სათაფლები: ა. განივი განაკვეთი; ბ. საერთო გეგმა



ნახევარფერული გუმბათით (დაზიანებულია). შესასვლელი დას-ითაა. სამხრ. კედელთან II სართულზე ასასვლელი კიბეა (დაზიანებულია). სამხრეთის I სართული დამოუკიდებელი სამლოცველო ან დამხმარე სათავსო უნდა იყოს.

(გ) ს ა ტ რ ა ქ ე ზ ო (14,5X9 მ) მღვდარეობის ეკლესიის სამხრ.-დას-ით 20 მ-ზე. თარიღდება განებით. ფეოდალური ნაგებობა ნატეხი ქვით. შესასვლელი სამხრ.-ითაა. აღმ-ით და დას-ითი თითო, ხოლო გრძივ კედლებში ორი ორი სარკმელი. ინტერიერში შემორჩენილია მწკრივებად დალაგებული ჩამოსაჯდომი ქვერი.

(დ) გ ა ლ ა ვ ა ნ ი ნაგებობა კირქვის დიდი ღოღებით. დას-ით თაღისებრი კარბებუ ქვირა (შემორჩენილია ფრამენტები). ენაში სხვადასხვა ნაკვებობათა ნაშთები არის. მოჩანს ნაწილი რამდენიმე შორეული ქვერი. მოკვლეულია მარცხენა დას-ითი შესანახი დიდი საბოეპი.

115. ბაჰისი წმ. გიორგისი მკლასი, არქიტ. ძ. დგას სოფლის ჩრდ.-აღმ-ით 7-8 კმ-ზე, მაღალ მთაზე. თარიღდება განებით. ფეოდ. ხანით.

ეკლ. დარბაზულია (8,7X4,9 მ), ნაგებობა ნატეხი ქვით. შესასვლელი დას-ითაა. ღრმა, ოდნავ ნალისებრი აფხიდის ღერძზე გაჭრილია ძლიერ ფართო სარკმელი, რ-ის გვერდებზე ოთხკუთხა ნიშებია. საკუთხოველი ერთი საფეხურიითაა ამოღებული. ინტერიერი ფართი და ხავერდათა. კედლები შეუღისლი უყოფია.

ქსნიჯპარი

(სოფსაბჭოს ცენტრი)

116. ნამოსახლარი, არქიტ. ძ. მღვდარეობის სოფლის სამხრ-ით, 800 მ-ზე, ადგილ უკუნა საყდარზე, ცანათი. თარიღდება ფეოდ. ხანით. ფართი. 2000 კვ მ. შემორჩენილია სხვადასხვა ნაგებობის ნაშთები და ეკლესიის კედლის ნაწილი. ზედაპირზე იპოვება ეკლესია. ჭურჭლის ნატეხები. ქ. ბ.

117. წმ. გიორგისი მკლასი, არქიტ. ძ. დგას სოფლის ძვ. სასაფლაოზე. თარიღდება გვიანდ. ფეოდ. ხანით. ეკლ. დარბაზულია (9X5,1 მ), ნაგებობა რიყის ქვით, ქვიშაქვითა და ტუფის გათლილი კვადრებით. კონსტრ. ნაწილებში ქვიშაქვის თლილი ფილებია გამოყენებული. შესასვლელი სამხრ. კედლის დას. ნაწილშია კარივარდნი არქიტრავითაა გადახურული, შიგნიდან — ნახევარფერული თაღით. ნახევარფერული აფხიდის ღერძზე ერთი სარკმელია. დარბაზის გრძივი კედლები მარტივკამარტულიან პილასტრებზე დაყრდნობილი საბჯენი თაღით ორ ნაწილად იყოფა. თაღ-

ზე ცილინდრული კამარა გადადის. ჩრდ. კედელში ერთი სარკმელია, სამხრ-ისათა — ორი. ფასადები დასრულებულია თაროსებრი ლავგარდნით. ეკლ. გადახურულია კრამიტის ორფერდა სახურავით.

ქნოლევი

(ავლევის სოფსაბჭო)

118. გომართის წმ. გიორგისი მკლასი, არქიტ. ძ. მღვდარეობის სოფლის ზედა უბანში, ძვ. სასაფლაოზე. სტილისტ. ნიშნებით თარიღდება გვიანდ. ფეოდ. ხანით. 1972 წ. ადგილ მცხოვრებლებმა ეკლ. შეკეთეს — აღადგინეს კამარა, კონქი, კედლების ზედა ნაწილები, შიგნიდან და გარეულ ცემენტის ხსნარით შეღეს, შეათეთრეს და გადახურეს, დას. კედლის თავზე აატარა სამრეკლო დაღვეს.

ეკლ. დარბაზულია (8,8X5,8 მ); ძვ. ნაწილები ნაგებობა მობრძლი ნატეხი ქვიშაქვით, შეკეთების დროს ნახმარი რიყის ქვა და აგურიც. შიგნიდან და გარედან არქიტრავული შესასვლელი სამხრ-ითაა. ნახევარფერული აფხიდის ღერძზე სარკმელია, ხოლო მის ორივე მხარეს თითო მცირე ზომის ნიში. საკუთხოველის იატაკი არღაბავით არის გამოყოფილი და შეზღუდულია. დარბაზის გრძივ კედლებზე წვეილ პილასტრს ვერდნობა საბჯენი თაღი, რ-ის ექვსდობთან ქვიშაქვის თაროსებრი ელმოსტებია.

119. ნამოსახლარი, არქიტ. ძ. მღვდარეობის სოფლის გადაღმა, მღ. შუა ფრისის მარჯვ. ნაპირზე. თარიღდება გვიანდ. ბრინჯაოს, ადრინდ. რიყის ხანით. წრიული გორის ღრმა. 40 მ-ია. იპოვება კერამ. მასალა და გაომშვიკარი ბათქაში.

120. სამცხე-მთიანეთის სსხლი, უდაღვან დიდი შეილები სხალნი, არქიტ. ძ. დგას სოფლის ცენტრში. აგებულია XIX ს-ის II ნახევარში. ახლა მასში რეაწლიანია სახ. სკოლა. ამიტომ სახლის გეგმა მთლიანად გადაკეთებულია. აივნების რიყულები შეუკვლია.

სახლი (23,9X17 მ) ნაგებობა აგურითა და ქვით, ქვედა, ცოკოლის სართული ნახევარდარდათა სამურნეო სათავსებით. ჩრდ-ით და აღმ-ით სახლის ხის და აივნები აქვს. ჩრდ. აივნის ობ. კუხებში, სვეტებს შორის, აგურის პორტალია, რ-ის წინ მცირე ბაქანი და ექვსსაფეხურიანი კიბეა. პორტალის შიგნით იატაკი აივნის იატაკზე დაბალია და აქვს ექვსსაფეხურიანი კიბეა. აივნის ამ ნაწილს მისი მთავარი აქვს. ქვის კამარტული კედლი (სივ. 0,75 მ) სახლი შუა ნაწილში მთელ სიგრძეზე ორ მონაკვეთდაა გაყოფილი. ოთახები და დერეფნები 0,15 მ სიგანის ტიხრე-

ბით იყო გაყოფილი. სახლს ხის ნივნივებზე გაწოხილი კრამიტის სახურავი უკონია.

კოდა

(ბრეძის სოფსაბჭო)

121. წმ. ელისა მკლასი, არქიტ. ძ. დგას სოფლის ჩრდ.-დას-ით. სასაფლაოზე. თარიღდება გვიანდ. ფეოდ. ხანით.

ეკლ. დარბაზულია (6X4,1 მ), ნაგებობა ნატეხი ქვით, კონსტრ. ნაწილებში თლილი ქვით გამოყენებული. არქიტრავითაა გადახურული შესასვლელი სამხრ. კედლის დას. ნაწილშია. ნახევარფერული აფხიდის ღერძზე თაღოვანი სარკმელია. დარბაზის კამაროვანი გადახურვა სატრიუმო თაღს და გრძივ კედლებს ვერდნობა. ეკლესიას შემოვლებული აქვს თლილი ქვის დღავ. გრძივზე; გადახურულია ვილაქების ორფერდა სახურავით. დვ. თ., ნ. ა.

კოდანი

(გვერძინის სოფსაბჭო)

122. კომაი, არქიტ. ძ. დგას სოფლის თავში, მღ. ძამის მარჯვ. ტრის მარცხ. ნაპირზე, სალი კლდის თავზე. თარიღდება XVIII ს-ით. ქ. (4,2X X3,9 მ) სადარჯია. ნაგებობა ნატეხი ქვით. სართულშუა გადახურვა ხის იყო. ქ-ს კუთხეები მომრგვალებული აქვს. შემორჩენილია (ნაწილურ რივ) ორი სართული. ორივე სართულის კედლებში სათოფურებია. ზ. ქ.

მოხსნი

(სოფსაბჭოს ცენტრი)

123. მოხსნი, სოფელი, ისტ. ძ. მღვდარეობის შიდა ქართლის ვაკეზე, მდ. დას. ფორსნა და სურამელის შორის, ქარვლიდან 21 კმ-ზე.

მ-ის ტერიტორია ადრინდ. ფეოდ. ხანიდან დასახლებული უყოფია. სოფელზე გადიოდა მნიშვნელოვანი გზა (შიდა ქართლიდან — გორი — რუისი, საღელაშენი — არადეთი — მოხისი — ვაჟა-პორჯილის ხეობა), რამც გარკვეული კამოლი დაამჩნია შუა საუკუნეებში სოფლის ეკონ., სოციალურსა თუ კულტ. ცხოვრებას.

ფეოდ. საქართველოს ერთიანობის ხანაში (XI-XIII სს.) მ. სახელზე. სამეფო ქარის კუთვნილი („სადლოვლო“) ტერიტორია იყო. XIV ს. სამეფო კარმა სოფელი, ჩანს, სვეტიცხოვლის მონასტერს შეწირა — 1392 წ. და XVI ს. დაშლემდე მ. საკათალიკოსო სოფელია. 1509 წ. იმერეთის მეფემ ალექსანდრე II ისარგებლა ქართლის სამეფოს დასუსტებით, გორის ციხე აიღო და საკუთარი ძალაუფლება ქართლზე მდ. ლიანხამელ ვაკეზეც. იმერეთში შექმნილი მძიმე ვითარების გამო ქართლმა მალე დაიბრუნა დაქარბული ტერიტორიის ნაწი-

ლი, მაგრამ ზემო ქართლის ნაწილი, მ. შ. მ. კვლავ იმერეთის სამეფოს დარჩა. 1512 წ. იმერეთის მეფემ ბაგრატ III-მ მ-თან დაამარცხა ური მძა ვახტანგი, ხოლო 1520 წ. შამია გურიელმა სძლია ქართლის მეფე დავით IX. იმერეთის სამეფომ თავისი უღელბები მ-ზე XVII ს-ის შუა ნახევარზე შეინარჩუნა. XVII ს-ში, იმერეთის სამეფოს დასუსტებისთან ერთად, ქართლის მეფემ და სვეტიცხოვლის მონასტრებმა თანდათან დაიბრუნა დეკარტული ეპა-მამული ზემო ქართლში. 1660 წ. იმერეთის მეფე ალექსანდრე III-სა და ქართლის კათალიკოს ღიმიერის შირის წარმოებული მოლაპარაკების საფუძველზე იმერეთის მეფეს კვლავ უნდა შეეწირა მ სვეტიცხოვლისათვის და სამაგიეროდ კათალიკოსისაგან საუკეთესო ცხენი და 40 თუმანი თეთრი მიღო. XVII ს-ის მეორე ნახევრიდან და XVIII ს-ში მ. კვლავ საკათალიკოსო სოფელი იყო. სვეტიცხოველს მ-ში თავის მურავი ჟავდა. ამიღახორთა სათავეს ჩამოყალიბებისთან ერთად, მ-ის ეპა-მამულის ნაწილზე წილს იღებდა ამიღახორებიც. 1766 წ-თვის მით სოფლის ეპა-მამულის მურვედი კუთვნილია. გვიანდ. ფეოლ. ხანის ადმ. ტერიტ. დაყოფით მ. ზემო ქართლის საღაროშიში შედიოდა, რ-საც ამიღახორები საწარმოებდნენ. სოფლიდან თრუთი, ფარ-მშობლია და მჭიოლდინობით შეიარაღებული 50 მოლაშქრე გამოდიოდა. მოხსენილი მოლაშქრეთაგან ორი მესამედი მხედარი იყო. ეს სოფლის გუნ. სიმძღავრებზე მტკიცელებ. გვიანდ. ფეოლ. ხანაში საქართველოში გავრცელებული იყო სსეც. საწყაო — „მოხისული კიდი“.

(ა) 1785 წ. 16 აპრილს მ-თან ქართველთა და რუსთა გაერთიანებულმა ლაშქარმა სასტიკად დაამარცხა სოფ. შენევისიდან კუხრებელი თურქ-ღვთა მოთარეშე რაზმები.

ბიბლ.: 89:302, 376,393,396,810; 2680 361

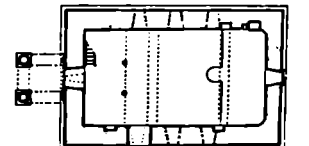


ბ. ქ. 124. სეშქში, არქიტ. ძ. დგას სოფლის სამხრ.-დას. ნაწილში, წმ. გიორგის ეკლესიასთან. თარიღდება XVII ს-ით. ქ-ის I სართული მოგვიანებით კვლავიანად გამოყენებითა, რის გამოც ადგილ. მოსახლეობა მას დე თი ს-მ ში ბ ღ ლ ს ქ შ ქ ს უწოდებს.

ბ. (1,17,78 მ) ნაგებია რიყის ქვით; დაზიანებულია, მოპირჩენილია ორი სართული. მოგვიანებით დაშავებულ და შეეთხურებ ნაწილებში (II სართულის კარ-სარკმლის წირთხლები). გამოყენებულია აგური. ქ-ს ვარჯიან მთელ სიმაღლეზე კუთხეები წაყვითილი აქვს. ინტერიერი სწორკუთხოვანია. ორივე სართული სახვეწარწროეული კამარებითაა გადახურული. ქ-ის I სართული შეუსვლილი და შეთერებულია. არქიტაქტული შესასვლელი დას. კედლის დეკმბუა. ჩრდ-ის კედელში ორი, ხოლო სამხრ. კედელში ერთი

შეწვეილებული სათიურია. ორი სწორკუთხა სარკმელი აღმ-ისა და დას. კედლების დეკმბუა გაჭრილია. აღმ. სარკმლის მოგვიანებით მოერთათედას. სარკმლის ძირი ხავეჭურვანია და შვიდიან გარეთ მაღლებია. აღმ. სარკმლის ქვეშ და ჩრდ. კედლის აღმ. ნაწილში თითო სწორკუთხა ნიშია. ამავე სართულს აღმ. ნაწილში აგურის ქ-ან კედლი დგას. კამარის შუაგულში ამოჭრილია სწორკუთხა ღობი (2,3X1,2 მ). ჩრდ. კედლის დას. კედელში თაღოვანი კარია, რაც კედელში ჩატანებული კიბის უჯრეტს გადის. კიბის ზედა ნაწილში სწორკუთხა სარკმელი და სათიურია. II სართული მოლიანად გადაკეთებულია: გაჭრილია ორი კარი და სამი ფართი სწორკუთხა სარკმელი. თავდაპირველი სამხრ-ის ორი სარკმელი ამოჭრილია. სამხრ. კედლის აღმ. მონაკვეთში ფართო თაღოვანი ნიშია შუაში სათიურით, ხოლო აღმ. კედლის ჩრდ. კედელში — კიბის უჯრეტის თაღოვანი შესასვლელი. ამ კიბით აღიოდნენ ქ-ის ზედა სართულზე. ზედა სართულის კედლები მოლიანად დანგრეულია. ქ-ს ხის ნივრებზე გუმარტული კრამიტის ოფრადა ხაზბრავი აქვს. დე. თ. 125. სამაროჰანი, არქიტ. ძ. მდებარეობს სოფლიდან 1,5 კმ-ზე, ადგილ ნაიმების უჯრდაზე. თარიღდება აღჩრდ. ფეოლ. ხანით. აღმონენილი ქვაუთი (2,5X5 მ) შეკრულია ოთხი უბნად დამუშავებული ქვის ფილისგან. ფილები მიწის ზედაპირიდან 0,2 მ-ზეა ამოწული. ქვაუთის სახეობა დაუკარგულია. ლ. მ.

126. წა. ბიორბის ეკლესია, არქიტ. ძ. დგას სოფლის სამხრ.-დას. ნაწილში, შუაღელზე ადგილზე. კვლავისთან დას-დან ორსართულიანი ს ა მ რ ე კ ე ლ ა ქ ე მ შენეხელი, ხოლო სამხრ-დან — აკარ ბ ქ ე კ ე ლ ა ვ ე ბ უ ლ ია 1811 წ დაზიანებულია კარიბჭისაგან მოპირჩენილია მხოლოდ სწორკუთხა მოტივის ქვედა ნაწილები. 1972 წ. აღგორ. მოსახლეობამ კვლ. შეაკეთა.

გულ. დარბაზული (15X9 მ), ნაგებია აგურითა და ნატეხი ქვით (კედლების ქვედა ნაწილები და ცოცოლი). სამხრ. კედლის დას. მონაკვეთში და დას. კედლის დერმზე ფართო თაღოვანი შესასვლელია. საყურთხვეული სწორკუთხოვანია, კუთხეებში ოდნავ მოპირკეტებული; ში ადმ. კედელში სარკმელია, გვერდით კედლებში თაღოვანი ნიშები — სამი ჩრდ-ით, ერთი სამხრ-ით. ერთი პატარა ნიში სამხრ. კედლის დას. მონაკვეთშია. საყურთხველის წინ მობატული ქ-ან კედლი დგას. დარბაზის გრძიმ კედელში ერთმანეთის პირდაპირ სამ-ლებში ფართო თაღოვანი სარკმელია. დას. შესასვლელის თავზე კამარისა და სარკმლის მეორე სართულზე ასახვული თაღოვანი შესასვლელია აქ ვიწრო ხის კიბეა. ერთი პატარა



126. სამხრ. უსადი, გრძივი ქვითი სამხრ-ისაგან. ვაჟა

მრგვალი სარკმელი დას-ის კედელშია (ხის პატრიონიკს განსათავსებელია), ეკლესიის შიდა სივრცე ხალვათია. ინტერიერი შედგენილი და შეთერებულია, ქვედა ნაწილში ზეთის საღებავის პანელია. ეკლესიის აგურით ნაწილობრივ ნაგებია კამარა ერთ შეიკრულ სახეც თაღსა და დას. კედლის თაღს ვერძობა. გრძიმ კედლებზე, სარკმელს შორის, სივრცეში და კამარაში რამდენიმე პატარა ქვევარი ჩანსული, რ-ებსაც „პირები“ ამოწილილი აქვთ; ნალსში თითო ევაკილისმგვარი სახეა ამოჭრილი. ეკლესიის ობაქსა და საყურთხველის ბაქანზე დაგებულია ქვიშაქვის კარგად გათლილი კვადრები.


ეკლესიის გულე უსადიზე კარ-სარკმლის ობიბეში მოჩარჩობულია ლეკურით აგურით. აღმ-ის უსადი-ს, სარკმლის ზემოთ, ერთ ვერტიკალზე ჩანსული ქვიშაქვის მჭირე ზომის ქვა (0,65X0,5 მ), 4-ზეც ამოკვეთილია შვიდსტრიქონიანი მხდარ. წარწერა. მის თავზე მუკი ფურის პატარა ქვეა ჯვრის რელიეფური გამოცხადებითა. წარწერა ძლიერ დაზიანებულია, იკითხება მხოლოდ კვლე-

ხის აგების თარიღი (1811 წ.) და ცალკეული ასოები. ფასადები დასრულებულია ბაზალტის ლავგარდნით, რის პროფილს თარი, შეხვეტილი ზედაპირი და ლილეო შეადგენს.

(ა) სამარტკლო ორსართულიანია. მისი I სართულის თაღები ორ თაღსუფლად მდგომ სვეტსა და ეკლესიის კედლის ორ ნახევარსვეტს ეყრდნობა; გადახურულია გუმბათოვანი კამარით. II სართული წარმოადგენს ოთხნახევარ, სვეტებზე დაყრდნობილი თაღებით გახსნილ ფანატურს. თაღებს ზემოთ ჯვარედინად გადებულ ხის ორ ძელზე ჩამოკიდებულია დიდი ბრინჯაოს ზარი. წარწერის მიხედვით ზარი ჩამოსხმულია 1883 წ. და იწონის 150 კგ. სამარტკლოს II სართულის ქვეს საფუხუროვანი პიარამიდული ფორმა აქვს.

მარტივადრებიან კაპიტლებს ეყრდნობა.

ეკლესია და მინაშენები კრამიტით ყოფილა გადახურული. საზურგე კრამიტებს მარტივი გეომეტრიული ორნამენტი ამოებს, ხოლო მტრეველ კრამიტებს აქვს ასომთ. წარწერა, რ-იც სამი დაქარაგმებული ასისაგან შედგება: ი ნ ე (იოანე). ეკლესიის აღმ-ით, სოფლის განაპირას, კლდეზე აღმართულია ოთხ-თუხა (ბ) კოშკი, რ-იც მდ. მუხილეთის გაყოლებით მიშვალ მტ. მ-ს იცავდა.



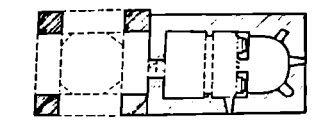
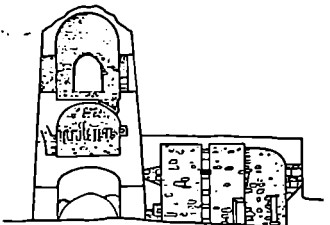
მომკრემთის ციხე-ღარბაზის კომპლექსი,

ის. სოფ. ო რ თ შ ა ნ ი

ორთშაბანი

(ზღუდრის სოფსაბჭო)

128. მომკრემთის ციხე-ღარბაზის კომპლექსი, ზოე რეთის ციხე-ღარბაზის კომპლექსი, არქიტ. მ. მდებარეობს სოფლის დასაწყისში, მდ. მამის მარჯვ. ნაპირზე, ნაკალაქარ მოქოერეთის სამხრ.-აღმ. მონაკეთში. კომპლექსში შედის: ეკლესია, სამრეკლო კოშკი. კომპლექსი ძლიერ დაზიანებულია: სასახლისაგან (გრძელი სწორკუთხა შენობა) და რამდენიმე საცხოვრ. და სამეურნეო ნაგებობისაგან მხოლოდ კვალთა შემორჩენილი.



128 (ბ), (გ) ჩრდ. ფსალი, გრძივი განაკეთი ჩრდ-ისაკენ, გეგმა

ციხე-ღარბაზს ფერდობს ძირას გრძელი მონაკეთი (75X180 მ) ეკავა და შემოვლებული ჰქონდა (ა) გალავანი. ნაგებობები შევადგებაზე იყო განლაგებული. შემორჩენილია გაღავნის ჩრდ-ის ნაწილი მთელ სიგრძეზე და ნაწილობრივ აღმ-ისა და დას-ის მხარეები. გაღავანს ჰქონარი დას-ით ჰქონია, ხოლო შორეუ კარი ჩრდ-ით (ეკლესიასთან).

128. საერთო ხედი



მუხილეთი

(ზღუდრის სოფსაბჭო)

127. ღვთისმშობლის ეკლესიის კომპლექსი, არქიტ. მ. მდებარეობს სოფლის ცენტრში, თარიღდება განკით. ვეფ. ხანით.

კომპლექსში შედის: ღვთისმშობლის ეკლესია და სხვა ნაგებობათა ნაშთები. ნაგებობათა უმეტესი ნაწილი ძლიერ დაზიანებულია. ეკლ. შედარებით კარგადაა დაცული.

(ა) ღვთისმშობლის ეკლესია დარბაზულია (12,4X5,25 მ), ნაგებია კარგად დამუშავებული ბაზალტის კვადრებით. აქვს სამი შესასვლელი; სამივე მინაშენებში გადის. შიდადარბაზი, სამხრ-ის შესასვლელი გარედან არქიტრავეითაა გადახურული, შიგნიდან — ნახევარწრიული თაღით. ღრმა ნახევარწრიული აფსიდის ღრმზე ფართო და მაღალი საყრდენია, რ-ის ორივე მხარეს მცირე ზომის ოთხკუთხა ნიშები.

ეკლესიას სამი მინაშენი აქვს — დას-ით, სამხრ-ითა და ჩრდ-ით. დას-ის მინაშენი ეკლესიის კედლის მთელ სიგრძეზე მიდგმული; გადახურულია ნახევარწრიული კამარით, რ-იც დაპეტონებულ მახას წარმოადგენს. მინაშენი ეკლესიასთან შედარებით ნაგებია მდარედ. მას ორი შესასვლელი ჰქონია — სამხრ-ით (ამოშენებულია) და დას-ით, რ-იც დაკავშირებულია ძლიერ დანგრეულ ნაგებობასთან. ჩრდ. მინაშენი დანგრეულია და მიერთაა დაფარული. ეკლესიის სამხრ. მინაშენი, რ-საც სამხრ. ფსადის დას. ნახევარი უჭირავს, მცირე მკვტკრია. მას საკურთხეველი და აგურით ნაგები კანკელი (დანგრეულია) ჰქონია. ვეკტერის წინ მიხედვული მაღალი კარიბჭე, რ-იც სამხრ-ით მთლიანად გახსნილია ფართო თაღით. თაღი მთლიანქევაში გადაიკეთილ

ციხე-ღარბაზის აგება უშუალოდ დაკავშირებულია XVII ს. დასაწყისში ციციშვილთა საეკლესიო ცენტრის სამშენებლოდან მშობრეთში (ზოერეთი) გადმოტანასთან მიკოერეთი ხეობაში, სტრატეგიული თვალსაზრისით მოხერხებულ ადგილას მდებარეობდა.

(ბ) ეკლესია დარბაზულია (9X 5,8 მ), დავს გაღავნის შიგნი, აღმ-ით. თარიღდება XVII ს. დასაწყისით. ნაგებია ნატეხი ქვით. შესასვლელი დას-დანაა. ნახევარწრიულ აფსიდში

და სამხრ-ისა და დას-ის კედლებში თითო სარკმელია. დარბაზი გადახურულია შეიხრული კამარით, რაც კედლის წვეთი პილასტრზე დამყარებულ თაღს ეყრდნობა. საკურთხეველი გამოყოფილია გვიანდ. მასიური კაპიტელით, რ-ის აღსასვლის კარის გვერდებზე თითო ნიშია. ინტერიერი შედგენილი იყო. შენობის ლავგარდანი და სახურავი მთლიანად ჩამონგრეულია.

კედლისა დას. კედლებზე მიშენებულია სამსართულიანი (გ) სამკრეკლო (5,8X5,9 მ), თარიღდება XVIII ს. II ნახ-ით. ძირითადად ნაგებია რიყის ქვით. ქვედა ნაწილში გამოყენებულია თლილი ქვა, ინტერიერი — აგური. დაზიანებულია შენობის შიგლიდან და ნაწილები. I სართული — კარბჭე სამი მხრით ღია თაღებითაა გახსნილი და გადახურულია დამკვლარი კამარით. II სართული შედგენილია ხატიოვრებელია და აღმურულია სათაფლ(ცო) კედლებებით. კარი სამხრ-ითაა. ამ სართულზე ასედა მისადგმელი ხის კიბით შეიძლება. აღმ-ის კედელს კედლისა დასაზღვრება. დანარჩენ სამ კედელში სათაფურებია. III სართულსაც კამაროვანი გადახურვა აქვს. იგი ოთხივე მხარეს გახს-

ნილია განიერი ნახევარწრიული თაღებით და ზარბის დასაყდრ ფანჯარებს წარმოადგენს. III სართლის თაღების ოღნე შენობის კედრ. გარემოხაზულია ოღნე ვიწროვდება, გედალის რეაქანხავრებზე და რეაგვერდა პირამიდით მოაუვლება.

(დ) კოშკი (7,1X6,9 მ, სომ. 22,3 მ) მდებარეობს ციხე-დარბაზის სამხრ-დას. მონაკვეთში. თარიღდება XVII ს. დასაწყისით. იგი შეიღმარებულია, პირამიდული, ნაგებია რიყის ქვით. ინტერიერი გამოყენებულია აგური. შესასვლელი ორი აქვს — ჩრდ-დას (I სართულზე) და სამხრ-დან (III სართულზე). კოშკი შედგენილია დგას და ორივე კარი მიწის ხედაპირს უსწრებდება. I სართლის კედლები კრუა. II სართულს ერთი სარკმელი აქვს და მის კედელში იწეება კიბე, რაც ბოლო სართულამდე აღის. I სართულს ხის გადახურვა აქონდა. დანარჩენი სართლები აგურის ოღნე შეიხრული კამარით იყო გადახურული. III სართულს შიგლიდან კარი სათაფური აქვს IV სართლის კედლებში სათაფურები და ბუხარია, V-ზე — ციხეა და ორბაგი სათაფურები, VI-ზე — სათაფურები და ბუხარი. V და VI სართლებზე გაღმობილებული საპირ-ფარეშებია. VII სართული ოთხივე მხარეს თაღებით იყო გახსნილი.

გასამარებლად კოშკის სამ კედლებზე მიშენებულია ნახევარწრიული კონტრაფორსები. კოშკზე ჩრდ-ის მხრითაა (ე) ხატოვრებზე ორი სხა ხალია შიგმული.

ბიბლ.: 45; 101


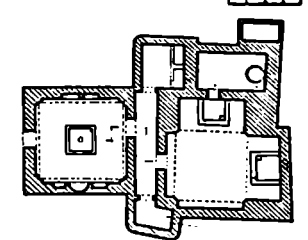
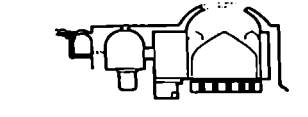
129 ნაძალადარი მძოვრეაი, ზოკრეთი, ისტ., არქიტ., ხელოვნ. მ. მდებარეობს სოფელში, მდ. ძამის მარჯვენა ნაპირზე, მაღალი მთის დაეკებაზე.

სახელწოდება „ზოკრეთი“ (მძოვრეთი) წარმოდგება სიტყვა „საზოკრედან“ (ზურის ადგილი), რაც საბაგოს ნიშნავს. ქალაქი მდებარეობდა შიდა, ქვემო და ზემო ქართლის შემადგენელ გავსზე. X ს-ში ძამელი მთაურის აღარსებულ რეზიდენცია იყო. XIV ს-ში მას გამაქველ ქახის ძე და მისი მემკვიდრეები უფლობდნენ. XVI-XVII ს-ში უნახვერტელ-ციციშვილებმა საშუაგრონიდან თაფიანთი რეზიდენცია აქ გადმოიტანეს და ზოკრეთი სათაფაოს პოლიტ. ცენტრად აქციეს. XVIII ს-დან ქალაქი დაქვეითებას განიცდის და იწოდება „მცირე ქალაქად“. XIX ს-ში ციციშვილები ტოვებენ ამ ადგილს და ქალაქი წყვეტს არსებობას. მის ნანგრევებზე ახალი სოფელი ორთუბანი გაშენდა.

ქალაქის სახურები მთლიანად არ არის დანდენილი, მისი ჩრდ. (ა) გალავანი მდინარეს მიუყვებოდა (შემორჩენილია გალავნის ჩრდ.-აღმ-კუთხე). აქვეა (ბ) ორსართულიანი სახლები ნანგრევები; მის-გან დას-ით I კმ-ზე აბანო მდებარეობს, ხოლო ქალაქის ცენტრში იდ-

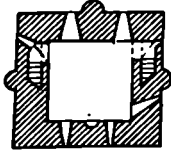
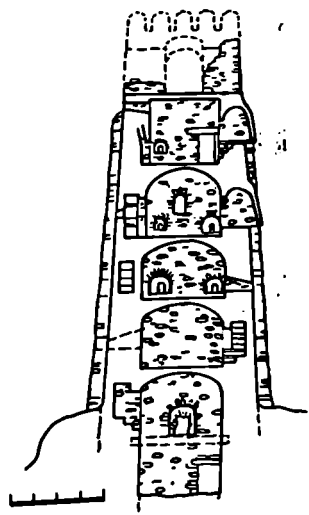
გა (გ) საბაგო — ორმხრივ ღია კედრ. ნაგებობა. ცოტა მოშორებით, მთის ფერდზე ციციშვილების ციხე-დარბაზის კომპლექსია.

129(დ) გვერბი, განაკვეთი



(დ) აბანო (14,8X11,7 მ) დგას ნაქალაქარის დას. მონაკვეთში. ნაგებობა ხანახვეროდ მიწანა ნაშუღარი. თარიღდება XVII ს-ით. ძირითადად ნაგებია აგურისა და რიყის ქვით. შედგება ორი მონაკვეთისაგან: განახლდელისა და საბანოხაგან. შერბაში შესასვლელი აღმ-დანაა, გახსნული კედრ. სათაფსია, გადახურულია სვერული კამარით, კედლებზე დეკორატ. თაღები. ჩრდ. კედელში ჩაშენებულია დიდი ზომის ბუხარი. ცენტრში აუზი იყო შარდენიო. მოსაცვლ-გასახლელი გაღის გრძელ ტალანში, რ-ის ბოლოებში სხვადასხვა დამამარე სათაფსია. ტალანი გაღის კედრ. საბანო სათაფსში, რ-ის ორ მკლავში აუზებია მოწყობილი. აუზებში გამოყენილია ცხელი და ცივი წყლის მღლები. გადა-

128(დ) განაკვეთი სამხრ.-აღმ-კენ (რეკონსტრუქცია), გვერბი



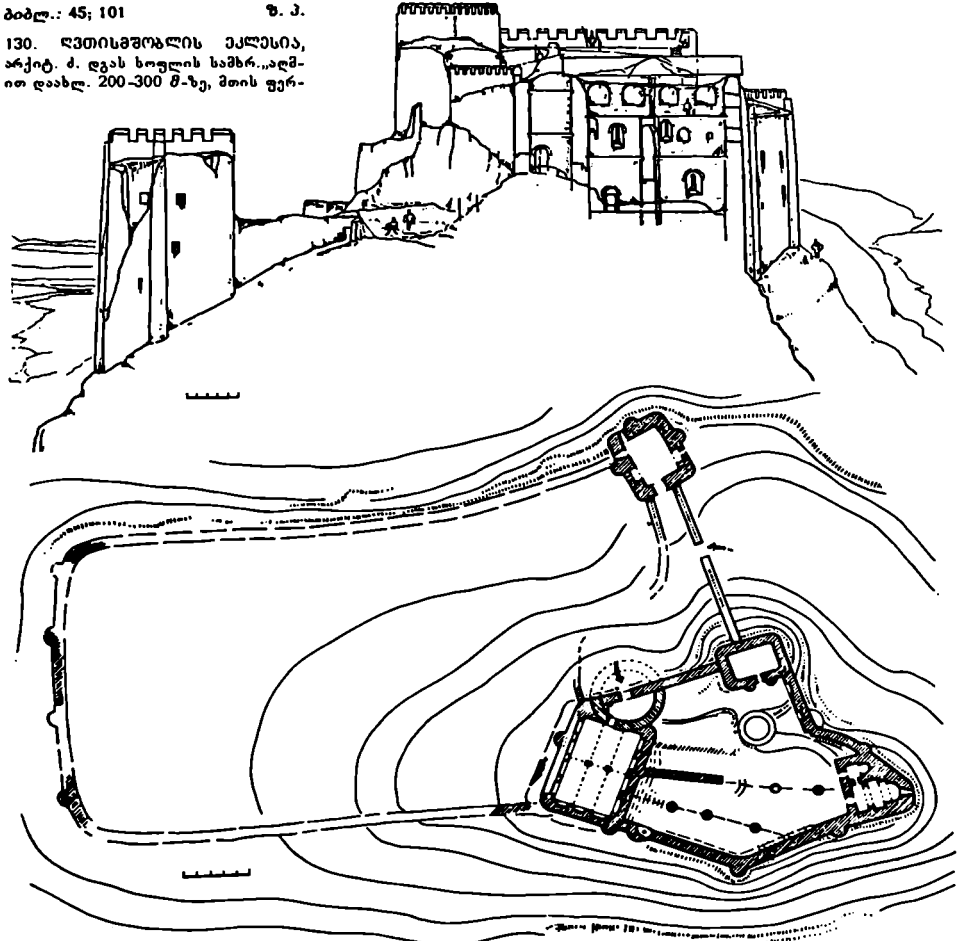
ხურვა ხურულ-კამაროვანია. იატაკი, რაც აგურის სვეტებს ეყრდნობოდა, ჩანგრეულია და კარგად ჩანს გაბოიბის სისტემა: სამხრ-ით მდებარე გრძელი მილით შემოდიოდა ცხელი პერი, რ-იც იატაკს ათბობდა. აბანოს აღმ-ით მდებარეობს ცილინდრული კამარით გადახურული გრძელი სათავსი, რ-ის დას. ბოლოში ქვაბი(?) მდგარა. მის ქვემოთ ხაცყცხლე იყო. ცხელი წყალი საბანო სათავსოში ექრამ. მიღებით იყო შემოჯვანილი. საქვაბე ცივი წყლით მარაგდებოდა მისგან სამხრ-ით მდებარე მცირე წყალსაცავიდან, რ-შიც წყალი ხვეიდან იყო გამოყვანილი.

ბძლ.: 45; 101 შ. 3.

130. ნათისმშობლის ეკლესია, არქიტ. ძ. დგას ხოვლის სამხრ-აღმ-ით დაახლ. 200-300 მ-ზე, მთის ფერ-

ღობზე, სახაფლავის ტერიტორიაზე. სტილისტ. ნიშნებით თარიღდება ვიი-ანდ. უფოდ ხანით. ძლიერ დაზიანებულია: შთლიანად ჩამოგრეულია დარბაზის კამარა, ფსადის სამივე ქეობი, ლავგარდანი და სხვ. ეკლ. დარბაზულია (7,7x5,2 მ), ეკლ-ლები ძირითადად ნაგებია რიყის ქვითა და ნატეხი ქვიშაქვით, აფსი-დის კონკი და კამარის შემორჩენილი ნაწილი შთლიანად აგურისაა. შიგნიდან ხის ძელით, ხოლო გარედან ქვიშაქვის არქიტრავით გადახურული ერთადერთი შესახვეული სამხრ-ითაა. ნახევარწრიული აფსიდის ღერძ-ზე თაღოვანი სარკმელია. მის ორივე მხარეს თითო მაღალი ნიშაა, აფსიდს, ნიშების ძირის დონეზე, დაახლ. 0,1-0,12 მ-ის სიგანის საფეხური გასდევს.

თითო თაღოვანი სარკმელია დას-ით, ჩრდ-ითა და სამხრ-ით. თავისე-ბურია აღმ-ის ფსადი. — აქ კიდევბ-ზე, კედლის სისქეში, დაახლ. 1,6 მ-ის სიმაღლის კუთხური ნიშებია. სამხრ-ის ფსადის სიბრტყე დასრუ-ლებულია კარგად გათლილი მჭიდ-როდ მიწყობილი შირიმის ქვების რი-გით, რ-ზეც ქვიშაქვის თაროსებრი ლავგარდნის ქვებია დაწყობი-ლი. დე. თ. 131. ძამის ციხე-დარბაზი, არქიტ., ისტ. ძ. მდებარეობს ხოვლის სამხრ-ით 2 კმ-ზე, მაღალ მთაზე, მდ. ძამის ხეობაში. თარიღდება ადრინდ. უფოდ. ხანით. ძამის ციხე მდებარეობდა ხტრატე-გიულად მოხერხებულ ადგილზე — იგი იცავდა შიდა ქართლიდან სამხრ.



131. განაკუთვი ოღმ-კენ. გუნჯუმა (რ. მუთი-სამეილისა და ვ. ტინცაძის მიხედვით)

საქართველოსკენ მიმავალ მნიშვნელოვან გზას. (ა) ისტ. წყაროები ციხეს პირველად „მატიანე ქართლისანი“ ავტორი დემეტრე აფხაზთა მეფისა (967-975 წწ.) და მისი ძმის თეოდოსის შორის რეპობულად არძიანე დაიკავებრებით იხსენიებს. თეოდოსმა დახმარება სხხოვა ძამის ხეობის გამგებლს აღარნასეს. ძამის შთავარმა თავის რეზიდენციამა — ძამის ციხეში შეიფარა თეოდოსი. „მატიანე დემეტრე მეფემან მიგზანა ლაშქარი თვისი, მოადგეს ციხეა ძამისასა და პარძოღეს სამ თუე ზღა“. ბოლოს აღარნასე ძამელი და თეოდოსი იძულებული გახდნენ დანებებოდნენ დემეტრეს.

ყოფ. საქართველოს ერთიანი სამეფოს შექმნის შემდეგ, XI-XII სს-ში ძამის ციხეს და მის მიმდებარე ტერიტორიას განაგებდა მეფის მოხელე ქართლის ერისთავთერისთავი. XII-XIII სს. მიჯნაზე ციხის გამგებელი გახდა საქართველოს დიდი ჟოღადი გამრეკელ-თორელი. (ბ) მონღოლთა ბატონობის ხანაში, დავით VIII-ის მეფობის დროს (1293-1311 წწ.), შინაფეოდალური ომების შედეგად, ძამის ციხეს შირე ხნით ოსები დაეპატრონენ. XIV ს. დასაწყისშივე ციხე გამრეკელ-თორელმა დაიბრუნეს. საუწყის მანძილზე ციხეზე და ძამის ხეობის ზედა წელზე გამრეკელ-თორელები და მათი ვაჟის განავარი შტო — ჯეახიშელები ახორციელებდნენ კონტროლს. ამავე პერიოდში ციხეს ერთმანეთს ევლოებოდნენ გერ გამრეკელი და ორბოძელები, ხოლო მოკვიანებით ორბოძელები და ფანასკერელ-ციციშელები.

ძამის ციხის სიმტკიცე-მოუვალოდა საგანგებოდ აქვთ ხაზგასმული თემურლენგის კარის ისტორიკოსებს. (ა) თემურლენგის შემოსევის დროს, 1400 წ. ზაფხულში გიორგი VII (1395-1407 წწ.) მძიმე ბრძოლებით უკან დაიხია და ბოლოს ძამის ციხეში გამაგრდა. ციხეს ალყა შემოარტვა თემურლენგმა. შვიდი დღე-ღამის განსაელობაში შეცხოვნეები მამაცურად იგერებდნენ იერიშებს. ბოლოს იერიშს თვით თემურლენგი ჩაუღდა სათავეში და საალყო მანქანებით და დიდი ძალებით ციხე აიღო. გიორგი VII ლაშქრით ციხიდან გამოვიდა, ვაჟო ალყა და შეანეთის ციხეს მიუშავა.

XV ს. დამდეგს ჯეახიშელებმა დაკარგეს გავლენა ძამის ხეობის ზედა წელზე და ძამის ციხეზეც. მთელ ძამის ხეობაზე საბოლოოდ განიტკიცა უფლებები ციციშელოთა გვერულობამ. ეახსურის თქმით „ამ ციხის ქუეშ სასახლა ციციანთა“. XVIII ს-მდე ძამის ხეობა ციციშელოთა სათავალოში შედიოდა.

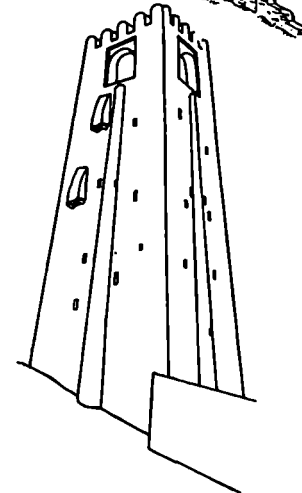
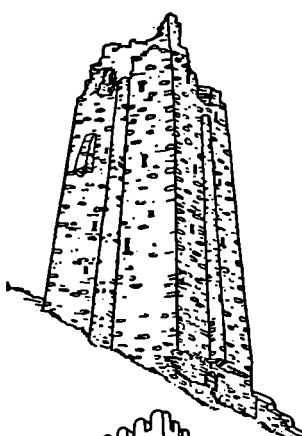
ძამის ციხე ყოველთვის მნიშვნელოვანი სტრატეგიული პუნქტი იყო და

მას ქვეყნის სავრო პოლიტ. ინტერესებისათვის იყენებდნენ.

(ბ) XV ს-ის II ნახ-ში მოკრეუთში მოლაწეობდა „ზახა მურნლი“, „ბრქენთ შთავარი“ ზახა უანასაშე კრეტელ-ციციშელი. აქ დაწერა მან საეკიმო წიგნი — „კარაბადინე“.

(გ) ციხე (დაახლ. 22X18 მ) რამდენიმე ქრონოლ. ფენისაგან შედგება. მათი ერთმანეთისაგან ზუსტდლ გამოჯენა შეუძლებელია. თადამირეველა აქ უნდა მღვარეოუ სამეფოხეველ განლაგებული სამი კოშკი, რთაგან ორი გაღავენში იყო ჩართული. სხვა კოშკები და საცხოვრ. შენობები აგებულია მოკვიანებით. ციხე ნაგე-

131(ა). პრესპტივი, რკინბრქული



ბია ნატეხი ქვით, ზოგიერთ ნაგებობაზე გამოყენებულია თლილი ქვა. ჩრდილო მდგარი კოშკის ზედა ნაწილი, ჩრდ.-აღმ. კოშკის დას-ისა და სამხრ-ის კედლები და ჩრდ.-დას. კოშკის ჩრდ. ნაწილი სხვადასხვა დროს აიღებოლია.

ჩრდ-ის სწორკუთხა (ე) დიდი კოშკისაგან მხოლოდ სამი სართულია შემორჩენილი. სართულმა გადახურვა ხისა ყოფილა. შესასვლელი II სართულზეა, სარკმლები — ყველა სართულზე. II სართულზე ზეხარი და ნიშებიცაა. კოშკის სამხრ-ით მდებარე ციხეს კლდეანი რელიეფის შესაბამისად რთული გეგმა აქვს. მის ჩრდ. და დას. კუთხეებში სამხრ-ითული (ზ) ელიფსური კოშკები დგას. ეზოს დას. მონაკვეთში (თ) საცხოვრებელი შენობაა. სამხრ.-აღმ-ის კუთხეში მღვარი ნაგებობის ქვედა სართულში (ი) ორი ეკლესიაა, ზემოთ სხვადასხვა დანიშნულების სათავსებია. ჩრდ.-აღმ-ის, დას-ისა და ჩრდ.-დას-ის კოშკები სამხართულიანი უნდა ყოფილიყო. კოშკებში ყოველ სართულზე ბუხრები, სარკმლები და ნიშებია.

ჩრდ.-დას-ის კოშკის გასწვრივ, სამხრ-ით სამხართულიანი (კ) საცხოვრებელია. I სართულის კედლები თითქმის 2 სიგანისა და სიმაღლის ბუხარია. ეზოს ცენტრ. და სამხრ-ის მონაკეთი სამხართულიანი (ლ) ნაგებობაა უკვირთ.

ციხის ვარეო ჩანს წყალსადენის კვამ. მთლები.
ბიძელ: 44თ; 72; 89 ზ. პ., კ. ქ.

ომროსოფელი

(ახალსოფლის სოფსაბჟო)

132. მაცხოვრის ქალაქშია, არქიტ., არქეოლ. ძ. დგას სოფლის ჩრდ.-დას-ით დაახლ. I კმ-ზე, ახალსოფელ-ბქროსოფლის გზის პირას, ძვ. სასაფლაოზე, ნასოფლარ ცუქითოსის (სუქითო) ტერიტორიაზე. სტილისტ. ნიშნებით IX-X სს. თარიღდება. დაზიანებულია — ჩანგრეულია კამარა, მრადეულია კედლების ზედა ნაწილები, დეფორმირებულია (გარევეულია) კონქი და აუსილი, ინტერიერი 1,5 მ-ის სიმაღლეზე ნანგრეებიითაა ამოყვებული.

ეკლ. დარბაზულია (12,2X6,9 მ), ნაგებია სხვადასხვა ზომის ევლად დამუშავებული ქვიშაქვით, გამოყენებულია შირიმიც. შიგნიდან თალოვანი, გარედან არქიტრავული შესასვლელი სამხრ-ითაა. ჩრდ-ის კართ ეკლ. ჩრდ-ის მინაშენს უკუშრადებოდა. ნახევარწრიული აუსილის ღერძზე თალოვანი სარკმელია, მის ორივე

მზარე - თითო ხორკუთხა ნიში. ასეთივე თითო ნიში გრძივი კვლე- ბის აღმ. მოხავეთში. საშპრ. ხარკმე- ლი გადახურული ბრტყელი ქვით. დარბაზის გრძივ კვლებზე თითო ორბაფეხიანი პილასტრია, მის პირველ საფეხურს კედლის დეკორატ- იული ვერანდო, შეროსი - კამა- რის საბუენი თალი. იმპოსტების პრო- ფილი შედგენილია თარისა და დახ- რილი სიბრტყისაგან. დახ. კედლის კუთხეებში, კამარის ქუხლის დონე- ზე, ბრტყელი კროშტეინებია, რ-ებსაც კედლის დეკორატ. თალი ვერანდო- ბოდა.

კვლსიის კედლის მონაკვეთები მო- გვიანებით შეუღესათ და მოუხატეთ. საკუროსილის სარკმლის ერთ გვერდ- ზე, საშპრ.-ის შემორჩენილია გვიანდ. ფილ. ხანის (ა) მონაკვეთი - ცხვრზე ამხარებული წმ. გეომარის გვერდუაშ კლავს. წმინდანი პირით სარკმლისკენაა მიმართული. თანმ- ლები ასომთავრული წარწერა დახა- ნებულია. კომპოზიცია მიწარჩობუ- ლია მოწითალო-უაგისფერი ხაზით. ფონი მინცარისფრო-თეთრია. წმინ- დანის სხეული არაპროპორციულია (ღლით თავი, პატარა სხეული, მი- ნიატურული ტერაფები). სახეზე გვეთ- რად გამოირჩევა დედრინი თვლები, რ-ებიც სახეს თავისებულ, უფულო გამოხატულებას ანიჭებს. მხატვრო- ბისათვის დამახასიათებელია ფერ- თა ძუნქვად გამოყენება (თეთრი, მონა- ცისფრო-თეთრი, შავი მოწითალო-უ- აგისფერი). შესრულების უკიდურე- სად გამარტოებული მანერით, ხა- ზოვანი დამუშავებით მხატვრობა ხა- ზური ხაზითაა ნიშნულად უავსო- რდება. მოხატული ყოფილა კედლის მონაკვეთი სარკმლის შერეულ გვერდ- ზე, ჩრდ-ით - საეარალოა, რომ საკურთხეველში წარმოდგენილი იყო ფილ. ხანის ქართ. კვლსიის მონა- ტურობისათვის დამახასიათებელი ჰე- რალდიკური კომპოზიცია (პირით ერთ- მხანისისკენ მიმართული ორი ცხე- ნოსანი წმ. გეომარის, რ-თაგან ერთი გვერდუაშ კლავს, ხოლო შერე - მეფეს).

ფასადები დასრულებული იყო თა- როსებრი ლავკარებით (შემორჩენი- ლია რამდენიმე ქვა). კვლსიის ჩრდ- ით და დას-ით მიშენებული სათა-ე- სები ი მოთიანად დაწვრილია (არ- ხერხდება გვემის აღდგენა). დე. თ. დ. ფ.

რუისი

(სოფლისბაგოს ცენტრი)

133. რუისი, სოფლი, იმტ. ძ. მდებარეობს ქარელიდან 5 კმ-ზე, გორი- ბაშურის საავტ. გზაზე.

სახელწოდება რუისი წარმოდგება სიტყვა „რუ“-დან. ვარაუდობენ, რომ

იგიანტ. ხანის ქ. ურბნისის ერთი სამწიფათმოქმედო რაიონი იყო. ფილ. ხანაში აქ საეპისკოპოსო კათედრაა; რუისის ეპისკოპოსი ანუ პროველი („ეპისტოლეთა წიგნში“ მოხსენიებულია როგორც „მარული“) 506 წ-ის დედინის საკულ. კრების მიწარწეულ ქართვ ეპისკოპოსთა შორის მეთვე ადგილზეა დასახლებული. საეპის- კოპოსოს ეკუთვნოდა რ-ის ჩრდ-დას- ით მდებარე შიდა ქართლის სოფლე- დი ლიხ-ტანისკარამდე. აწუურის საე- პისკოპოსოს გაუქმების შემდეგ (XVII ს.) პროველის სამწყსო გაფარ- თოვდა. 1811 წ. რ-ის საეპისკოპოსო გაუქმდა. რ-თან დაკავშირებულია ფილ. ხანის საქართველოს არაერ- თო მნიშვნელოვანი პოლიტ. მოვლენა.

(ა) რ-ის ლეონისმოზის კვლსიაში ქართლის მეფედ აკურთხეს გიორგი II (1072-83 წწ.). ამ დროს რ. ქართლის დედაქალაქის როლს ასრულებდა. (ბ) 1104 წ. მეფე დავით IV-აღმა- შენებლის (1089-1125 წწ.) თაოსნი- ბით მოწყველ იქნა რუის-კარბნ-ი- სის ქალაქები კრებამ - ხანსახეთა ქართლისათა მახლობლდ ორთა საეპისკოპოსოთა რუისისა და ურბ- ნისისათა“. კრებამ სამეფო ხელისუფ- ლების განმტკიცების მიზნით გაატარ- ა დონისძიებები - გადააყენა უფორ- სის საკულ. პირები, რ-ებსაც მუქციე- რებით ეჭირათ თანამდებობები; მათ ნაკვალად აირჩია „ღრმისი და განს- წავლული“, მეფის ერთგული; და- ამტკიცა სასულიერო თანამდებობის პირთა ხელდასმის წესი, დააკანონა გვირგვინის ქრთხვის წესი და ხე- კრებაში შიილდ მნიშვნელოვანი რო- ლეუქმებიტ. ძეგლისწერაი რუის-ურბ- ნისის კრებისათა“.

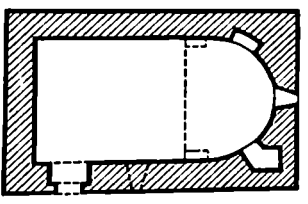

რ-ის საეპისკოპოსო წარმოადგენ- და ფილ. სპარტოელოს მძლავრ კულტ.-საგანმან. კერას. აქ მოღვა- წემოდნენ ანტონ პროველი (IX-X სს.), ლეონტი პროველი (XI ს.), გიორგი პროველი (XII-XIII სს.), დიონიზე ლარაბე (XVII ს.), დომენტი ავალოშვი- ლი (XVI-XVII სს.), ნიკოლოზ ორბე- ლიანი (1672-1732 წწ.), ონა გედე- ვანიშვილი (1737-1821 წწ.) და ხე- აქიყო დიდი წიგნთსაცავი, სადაც იხა- ზებოდა ბევრი ხელნაწერი. მათგან განსაკუთრებული მნიშვნელობისაა რ-ის სახარება (XI ს.).

რ. ხშირად ყოფილა კლასორიცი ბრძოლის არენა. (გ) 1794 წ. რუისში- მა გლეხებმა უარი თქვეს გადასახა- დელებზე, მათთვის ბატონები და გაი- ხიზნენ.

(დ) 1905 წლის 14 მარტს გლე- ხებმა დაარბიეს სოფლის კანცელა- რისა და წიხტვილი, განდევნეს მოხე- ლენი.

ბიბლ.: 46:159; 56: 201დ; 737 ანთ. ი. ბერძ. ც. 2 ა. კ. ა. მ. ლ. ს. თ.

134. კვირახსოვნიის ეკლესია, არ- ქიტ. ძ. დგას სოფლის ჩრდ-ით, სა-



134 გრძივი განაკეთი საშპრ.-კენ, გვეშა

სახელოზე. თარიღდება XVIII-XIX სს- ით.

კულ. დარბაზულია (7,43X4,47 მ), ნაგებია ქვიშაქვითა და რიყის ქვით. შესასვლელი საშპრ.-დანაა. ნახევარ- წრიული აფსიდის დერძზე ერთი სარ- კმელია, მის ორივე მხარეს - თითო ნიში. დარბაზის გრძივი კვლები უშუალოდ უკავშირდება აფსიდის კონქს, რ-ის ქუსლები იმპოსტებს ეფ- რნობა. საშპრ.-ის კედელში ერთი სარკმელია. კულ. გადახურულია კრა- მიტის ორფერად ნახურებით. გ. კ. 135. კვირახსოვნიის ეკლესია, არ- ქიტ. ძ. დგას სოფლის წინაუბნის ჩრდ- ნაწილში. თარიღდება გვიანდ. ფილ. ხანით.

კულ. დარბაზულია (10,6X6,3 მ), ნაგებია რიყის ქვით, შეკეთების დროს (XIX ს.) გამოუყენებიათ მახალტი. კედლები შიგნით და გარეთ შეღესი- ლია. კარ-სარკმლის გარე საპირფეხი თლილი ქვისაა, სახურავი კრამიტის. შესასვლელი საშპრ.-ითაა, დას-ის კარი ამოუქნებელია. შეკეთების დროს კარზე გაფლანდარებულია სადავოს წარწერაიანი კვა ნახევარში. ნახევარ- წრიული აფსიდის დერძზე ერთი თა- ლოვანი სარკმელია. ერთი საფეხურით ამაღლებულ საკურთხეობის იატაკზე მოგებულია ავური. საშპრ.-ის კედელ- ში შიგნიდან თალოვანი, ხოლო გარე- დან სწორკუთხა ორი სარკმელია. დარ- ბაზის დას. ნაწილში ხის პატრონივე ყოფილა, რასაც მოწმობს გრძივ კედ- ლებში ძელისათვის ამოღებული პირ- ზის ფოსოები. აღმ-ის ფსადზე, ფრონტონის ქვეშ გამოსახულია მცირე რელიეფური ჯვარი. ნაგებობას შე- რულებული აქვს შირიმის პროფორ- მებული ლავკარები. დას-ის ფსად- ლის ფრონტონის კეხზე დაშენებულია

აგურის ოთხბოძიანი ს ა მ რ ე კ ლ ო ,
რ-საც პირამიდული სახურავი აქვს.
მგ. მ.

136. ნანოშლარი, არქეოლ. ძ. მდებარეობს სოფლის ჩრდ-ით 1 კმ-ზე, ადგილ სერბზე. მიეკუთვნება გვიანდელ ფოლ. ხანას. ნ-ზე ითვება წითლად გამომწვარი, უხვშეკვნიანი თიხის ქუერ-ქლის ნამტერებები, ღიდი ზოძის ქვერის ფრაგმენტები, რთა ზედაპირი კირითაა შეღისილი. შემორჩენილია რიყის ქვით ნაგები რამდენიმე შენობის საძირკეების ნაშთი. წ. ა.

137. ღვთისმშობლის ეკლესია, არქიტ. ძეგლი. დგას სოფლის წინაუბრის ჩრდ-აღმ-ით. თარიღდება განივად ფეოლ. ხანით. შეკეთებულია XIX-XX სს-ის მიჯნაზე.

მკლ. დარბაზულია (8,35X5,8 მ), ნაგებია რიყის და ნატეხი ქვით. ფსაღები მოპირკეთებულია შირიმის კარვად გათლილი კვადრებით, აქა-იქ გამოყენებულია ბაზალტის კვადრებიც. შესასვლელი სამხრ-დანაა. ნახევარწრიული აფსიდის ღერძზე სწორკუთხა სარკმელია, რ-ის ორივე მხარეს ღრმა ნიშებია. სწორკუთხაა

ღას-ის სარკმელიც, რ-საც ძლიერ დამრეცი ქვედა ნაწილი აქვს. შიდა სივრცე მაღალი და ხალვათია. თავდაპირველად ინტერიერის კედლები შეღისილი ყოფილა. შეკეთების შემდეგ ხელმოკრულად შეუღესიათ და შეუოთრებიათ. ამავე ხანებში დს. ფსაღის ფონტანის კეხზე დაუმუშებიათ ოთხბოძიანი, ოთხივე მხარეს ნახევარწრიული თაღებით გახსნილი აგურის ს ა მ რ ე კ ლ ო , რ-საც შიგნიდან სვერული კამარა აქვს, ხოლო გარედან დასრულებულია პირამიდული სახურავით. კვლესიას შერჩენილი აქვს შირიმის ძე. ლავგარდანი, რ-იც გლუვი ლილეისა და შვირე ხიდრმის წრეთარჯისაგან შედგება. გადახურულია კრამიტის ორფერდა სახურავით მგ. მ.

138. ღვთისმშობლის ეკლესია, არქიტ. ძ. დგას ადგილ ქვეითშუაბან-ში. თარიღდება XIX ს-ით.

ღ. ე. ჯვარ-გუმბათოვანი ნაგებობაა (14,15X9,2 მ), ნაშენია აგურისა და რიყის ქვის რიგების მონაცვლეობით. შესასვლელი სამხრ-ით (ამოშენებულია) და დას-ითაა. კვლესიას საერთო ზომებთან შედარებით პატარა ნახევარწრიული აფსიდი აქვს. საკურთხეველი ამალგებულია 0,8 მ-ით და ორივე კიდეში ოთხსაფეხურიანი კიბეები აქვს. აფსიდში ერთი ფართო სარკმელი და სამი თაღოვანი ნიშია, მის გვერდებზე კი ნახევარწრიული კამარით გადახურული ვიწრო სწორკუთხა სამკვეთლო და საღიაკენე. მათ ზევით სამალავი საკნებია, რ-ებზეა წინა კედელი გამოგვრული აქვთ, ჯერის ნახევარწრიული კამარებით გადახურული მკლავების გადაკეთაზე, აფსიდის კედლებსა და დას-ის ორ თავისუფლად მდგომ

ბურჯზე აღმართულია დაბალი უსარკმლო გუმბათი (უველო ნახევარწვერი). ჯერის ვევაა მკლავში თითო სარკმელია. ჩრდ-ის მკლავის კედელში, ფართო ნიშში სანათლავი დრმულია ამოკეოილი. დას-ის მკლავი სამივე მხარეს ღიდი ნახევარწრიული თაღებით იხსნება. მკლავის კამარო რა საბჯენ თაღს ეყრდნობა. მკლავებშირისი მონაკვეთების კამარები დს. მკლავის კამარის პერანდიკულარულია.


ფსაღები შეშულია ღეორტ. ნახევარწრიული თაღებითა და სწორკუთხედებით. შესასვლელების საპირეები თლილი ქვისაა. კვლესია სომხურია.


139. ღვთისმშობლის ტაძრის კომპლექსი, ისტ., არქიტ., მონუმ. ხელოვნების ძ. მდებარეობს სოფლის ცენტრში. კომპლექსში შედის: ღვთისმშობლის ტაძარი, კოშკი-სამარგლო, გალავანი.

გადმოცემით რუსის ტაძარი აუგია ვახტანგ გორგასალს (ვარდ. 503 წ.).

ამ ხანის ნაგებობის არ მოუღწევია. კვლესიაზე გაირჩევა რამდენიმე სამშენ უნა. უკველესი VIII-IX სს. მიეკუთვნება. X ს-ში ეკლ. საუფელთანად შეუკეთებიათ. XI ს-ში გიორგი ეპისკოპოს ოჯ კვლავ განაახლებია და მდიდრულად მორთავს, რაზეც მეტეველებს ჩრდ. კარბჭის აფსიდის კონქის ქულთან არსებული ორსტრიქონიანი ასომთ. წარწეა: „ქრისტე შეიწყალ სული გიორგი ეპისკოპოსისა ამინ“; წარწერის ბოლოში მოწერილია: „მარიაჲ დედოფლისა“ (ეს უნდა იყოს მეფე ბაგრატ IV-ის დედა, რ-იც ბაგრატის გამეფებამდე განავებდა ქვეყნას). სავისკოპოსო კეთებდალს დახმარებას უწევდა თამარ მეუის დედა ბურდუხან დედოფალი:

139. ხელი ჩრდ.-დას-იდან






139. დას. ფასადი

„ზრუნვა და საურავი ხელეყო დედოფალსა ბურღუხანს“. თემურლენგის შემოსევების დროს ეკლ. ძლიერ დაზიანებულია. დას. ფასადის წარწერის თანახმად ტაძარი აღდგენილია მეფე ალექსანდრე I-ს (1412-42 წწ.).

„ქუა აღიდენ ღმერთმან მეუთა-მეუთა ღიღისა ალექსანდრესი, — რომლისა მიერ კვლად აღეშენა საყდარი ესე, აღიდენ ღმერთმან და სული მათი კურთხეულ ყოს“. ეკლესიის სამხრ. ფასადის წარწერაში კი მოხსენიებულია შექმნილი ოსტატი: „გალატობისა ზედა მომგესა შალვას შეუნდევს ღმერთმან, ამინ“. XVI ს-ში ეკლ. კვლავ აღდგენილია პროვლ ეპისკოპოსის დიონისე ღარაბეს, ხოლო XVII ს-ში განუახლებია და შეუქმნა მარიამ დედოფალს, როსტომ მეფის (1632-1758 წწ.) მეუღლეს. XVIII ს-ში პროვლ ეპისკოპოსის სამწყსო საქმად დიდ ტერიტორიას მოიცავდა. ვახუშტი ბაგრატიონი წერს: „ზის ეპისკოპოზი, მწყემსი ამრუსა ზეთისი კართლისა, ლიხ-ტაშისკარამდე და აწისვე მწყისს ხეობასა და სადგერს“... რუსიის ეპარქიის იმ ხანის ეკონომიკაზე საინტერესო ცნობებს იძლევა რუსიის მღვდელმთავრის ნიკოლოზ

139. განივი განაკვეთი აღმ.-კენ



ორბელიანის მიერ 1715 წ. შედგენილი „სამწყსოს დათარი“. 1803 წ. ტაძარში ტრაპეზ-აბოიონი აუგია იუსტინე მალაღაეს. 1811 წ. რუსიის ეპარქია გაუქმდა. 1920 წ. თებ მიწისძვრამ ძველი ძლიერ დაზიანა. ძველზე აღდგენილი სამუშაოები ჩაატარა 1936 და 1938 წწ. საქ. სსრ სახალხო კომისართა სამკუროს ხელოვნ. საქმეთა სამმართველოსთან არსებულმა კულტ. ძეგლთა დაცვის განუბამ, ხოლო 1950-1953 წწ. საქე. სამეცნ.-სარესტ. საქ. სახელოსნომ (ხელმძღვ. ვ. ცინცაძე).

(ა) ღე თ ი ს მ შ ო ბ ლ ი ს ტ ა ძ ა რ ი ჯვარ-გუმბათოვანი ნაგებობაა (27,3X19,6, სიმაღლე გუმბათქვეშ 23,2 მ). თავდაპირველი ნაგებობიდან შემორჩენილია გუმბათის ძირითადი მონახაზი და შენობის აღმ-ის ნაწილი. ეკლ. თავდაპირველად ნაგები ყოფილა კარგად გათლილი, თანაბარი ზომის მოყვითალო-მომწვანო და იასმანისფერი ქვიშაქვის კვადრებით. აღდგენა-შეკეთებისას გამოყენებულია მონაცრისფრო-მოშავო ბაზალტის კვადრები, შირიმი და აგური.

ტაძარში სამი სწორკუთხა შესასვლელია: დას-ით, სამხრ-ითა და ჩრდ-ით. X ს-ში გვეტერების აგვის დროს, ჩრდ-ისა და სამხრ-ის შესასვლელები კვადრების ცენტ. ნაწილიდან დას. მონაკვეთში გადაიტანიათ (შემორჩენილია ჩრდ-ის თავდაპირველი შესასვლელის თაღის ნაშთი). დას-ით შესასვლელზე XV ს-ში მოუშენებიათ სამი მხრივ თაღებით გახსნილი კარიბჭე, რ-იც იმეორებს ძვ. ფორმებს.

თორმეტწახანაგა მალაღი გუმბათი ვერდობა ოთხ თაღისუფლად მდგომ ბობს. გუმბათქვეშა კვადრებიდან ოდნავ არაწესიერი მოყვანილობის გუმბათის წრიულ ყელზე გადასვლა განხორციელებულია აფრებით. გუმბათქვეშა კამარები ოდნავ შეისრულია. გუმბათში თორმეტი საძირკელია (6 ამოაშენეს XV ს-ში). დას-ით კიდევ ორი ბურჯია, ხოლო დეფორმირებული ნაღისებრი აფსიდის წინ ღრმა ბემაა. ამიტომ აღმ-დას. ღრამი საკმაოდ წარმტყობებულია. აფსიდის ღერძზე მალაღი, შიგნიდან გარეთ შევიწროებული თაღოვანი სამრეკლია, რ-ის ქვევით თაღოვანი ნიშია. დას-ით სამი ხარკმელია. საკურთხევლის გვერდებზე კუთხის ოთხ ტომარზე დამყარებული გუმბათიანი კამარები გადახურული კვადრ. სამკვეთლო და საძირკენაა. სათავსები დას-ით თაღოვანი ღიობებით უერთდებიან ეკლესიის შესაბამის გვერდით ნაევებს. სამკვეთლო ჩრდ-ით, ხოლო საძირკენა სამხრ-ით გაფართოებულია დამატებით ოთხ-კუთხა კამარებით გადახურული სათავსებით. ჩრდ-ის სათავსის კამარა შეცვლილია და ამჟამად შეისრულია.

შელესილი და შედებილია. სადაიკე-
ნის აღმ. კედელში პატარა ნალისებ-
რი აფხილია, რ-ის ღერძზე პატარა
სარკმელია. უფრო მოზრდილი სარკ-
მელი საკვეთლის აღმ. კედელში-
ცაა (მოკვანისე იგი ღერძიდან
ჩრდ-ით გადაუწყვიათ). 1781 წ. სა-
კურთხელების წინ ხის აუროლი კან-
კელი დაუდგამთ. ამჟამად ინტერიერი
შრედილი და შეუდგლია. აქა-
ქი შემორჩენილია (ბ) მოხატულ ო-
ბის ფრაგმენტები. კანკელზე, ტაძ-
რის გუმბათქვეშ საყრდენებზე და კან-
კელის გაგრძელებაზე აშენებულ კედ-
ლებზე შემორჩენილი ფრაგმენტები
გვიანდ. ფოდ. ხანისაა. კანკელის მხა-
ტრობა სამ რეკისტრად იყოფა. ზედა
რეკისტრში გამოსახულია ექვსფრთე-
ლები, შემდეგში — წმინდანები, ქვე-
მოთ კი მღვდელმთავართა ნახევარფი-
გურები (მღვდელმთავრებს ერთ ხელ-
ში წიგნი უჭირავთ, მეორეთი კი აკურ-
თხებენ). კანკელის თაღები მარტივი,
შრალი ორნამენტითაა მოხატული.
გუმბათქვეშა ბურჯებზე, კვეცილებით
შეშუქლ ლურჯ ფონზე, მედალიონებში
მარტივლ ქალთა გამოსახულებია.
სამხრ.-აღმ. ბურჯზე მსგავს მედა-
ლიონებში წმ მამანი არიან გამოსა-
ხული, ხოლო კანკელის გაგრძელე-
ბაზე, სამხრ.-ის კედლებზე **წმ. გიორგი**
მთვლეთმას ქალას. მოხატულობის
კოლორიტში ჭარბობს მოწითალო-ყა-
ვისფერი, ლურჯი, მწვანე ფერები; ფ-
ონი ზოგან სამფერია — მწვანე, მოწითა-
ლო, ისანისფერი. კანკელის მარცხ.
ნაწილში ჩანს ქვედა ფენის პრიმიტიუ-
ლი მხატვრობის ფრაგმენტები (ტან-
საცმელი, ორნამენტი, წმინდანის სახე)

ნობილი ფართო თაღოვანი ღიობი —
შესასვლელი. მისგან შემორჩენილია
დაბალი ორნამენტირებული ფრონტო-
ნის ნაწილი. მიწაშენები დასრულებუ-
ლი იყო მცენარეული მოტივით შემ-
კული დახრილი სიბრტყის ლავაკრდ-
ნით (ერთი ფრაგმენტი ჩადგმულია
აღმ. ფასაზე) და გადახურული ცალ-
ფერდა სახურავით.

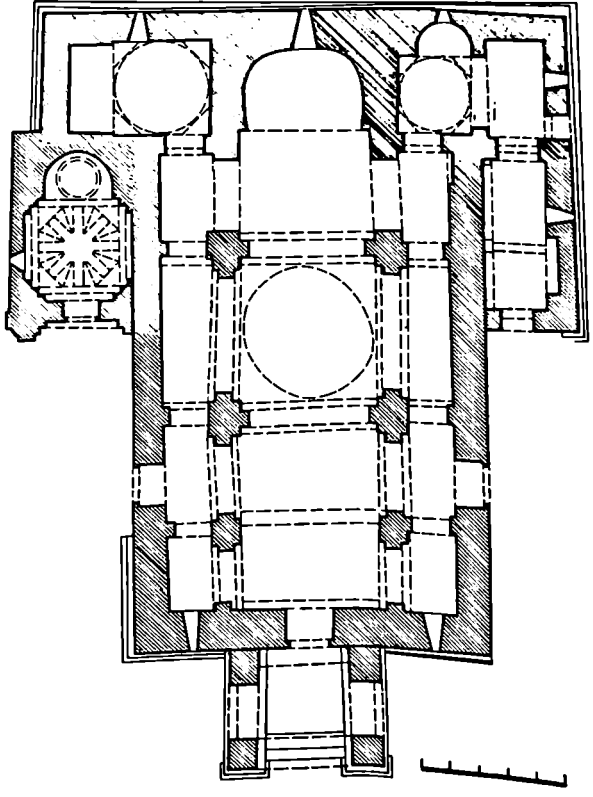
(დ) სამხრეთის კარიბჭე-
საბაჟან უნიშნული ფრაგმენტე-
ბია შემორჩენილი იგი XV ს-შია მი-
რეულად შეკეთებული და გადაყუ-
ებული. ამჟამად წარმოადგენს ღერე-
ნისმაგვარ ნახევრად ბნელ, წაგრძე-
ლებულ, ცილინდრული კამარით გა-
დახურულ, დანაყრებულ სათაფის,
რ-ის აღმ. ნაწილში გაჭრილია სა-
დაიკენეში შესასვლელი.

ტაძარი დგას ორსაფეხურიან ცო-
კულზე. შნობის ძირითადი მასა გუმ-
ბათის ყელთან შედარებით დაბალია.
ეს უხასილ შესამჩნევად ფართო, დაძე-
ღარი და თითქმის მოურთულია. ტაძ-
რის გუმბათის ყელი XI ს-ში აუშლ-
ლებით და მოურთაეთ. სარკმლების

ნაირგვარი ორნამენტით მორთულ
საპირველს შემოუღებული აქვს ორმაგ-
ლილებიანი დეკორატ. თაღები და
ნახევარსვეტები. ასევე დეკორირე-
ბულია ნახევარსვეტების „აპიკიტლე-
ბი“ და „ბაზისები“. დეკორატ. თაღე-
ბის შერწყმის ადვილზე, გუმბათის
წახნაგებზე მოიუქრომებული გირ-
ჩებიან. გუმბათის სარკმლების დე-
კორატ სისტემა ეყრდნობა სამი ლილ-
ვისგან შედგნილ სარტყელს. გუმ-
ბათის ზემოთ შემოვლებული ქიონდა
ორი გრებილი ლილევი და დეკორირე-
ბული ფრიზი (შემორჩენილია ფრაგ-
მენტები). გუმბათი, ისე როგორც
ფასადები, დასრულებულია ლილისა
და მუთხები წრეთარგისაგან შედ-
გნილი ლავაკრდნით.

ტაძრის ჯერის მღვდლების ფრონ-
ტონების ქვეშ მოთავსებული იყო მო-

139. გვგა



XI ს-ში ტაძარს სამხრ-ით და ჩრდ-
ით მიამუშენეს კარიბჭე-ეკტეტიკე-
ბი პირენანდელი სახით შემორჩა (ზ)
ჩრდ-ის ეკტეტიკე, რ-ის კვადრ.
სივრცე გადახურულია რვასიხიანი
ორნამენტირებული გუმბათით. კვა-
დრატისგან წრეზე გადასვლა აფრებით
ხდება. აღმ-ით, ნახევარწრიულ აფ-
სილში შემორჩენილია სამფერი ორ-
ნამენტირებული ქვით გაწყობილი
იატაკი, კონქის ქუსლთან კი ორნა-
მენტით შემკული, პროფილირებული
ზოლით ხაზგასმული ორსტრიქონია-
ნი ასოში. წარწერა თითო სარკმელია
ჩრდ-ით (თაღოვანი) და დას-ით
(სწორკუთხა, შესასვლელის თაზე).
დას. კედლებზე გაირჩევა მოხატულ
ობის კვალი — სარკმლის ერთ
მხარეს წმ. დედის ფრონტალური გა-
მოსახულებაა, მეორე მხარეს კი წმინ-
დანისა. ეგეტერს დას-ით კვერდა
ჯვაროვანი კამარით გადახურული
სათაფისი — კარიბჭე (შემორჩენი-
ლია ნაწილი). კამარის საყრდენი
იმპოსტები მოიუქრომებულია. კედ-
ლები ნაგებია კარგად გათლილი მომ-
წვანო ქვიშაქვის მოზრდილი კვადრე-
ებით. სათაფის ჩრდ-ით ქიონდა მო-
იუქრომებულ იმპოსტებზე დაყრ-

ჩუქრობებული ჯვრები (შემორჩენილია სამხრ. და დას. ფასადებზე). მართული იყო შესასვლელისა და საკმელოთა საპირებიც. მათი უმეტესი ნაწილი განახლებულია XV ს.

ფასადებზე გაფანტულია X-XI სს-ის ორნამენტარული ფრაგმენტები. აღსანიშნავია რამდენიმე ხანტერესი (ე) რელიეფი. სადაცენის დამატებითი სათავის შესასვლელის ნახევარწილად, ლილვებით შემოფარვლულ და ორნამენტით მორთულ ტიპანზე სამი ოდნავ ჩადრმავებული სწორკუთხედი შეესებულია კომპოზიციურად დამოუკიდებელი ფიგურული გამოსახულებებით - შუაში ანგელოზისა და პატარა ფიგურებით გარშემორტყმული ხელაშლილი ქრისტეა; მარჯვნივ - ლეთის-მუხობელი ყრბით და მის წინ მუხლმორღრული ფიგურა; მარცხნივ - შუაში დგას შარავანდით გულხელდაკრული ფიგურა, აქეთ-იქით კი მუხლმორღრული და ფეხხელდომი ფიგურები. რელიეფით იყო შემკული სამხრ. ფასადიც; აქ გამოსახულია ორი მამაკაცი - მარჯვენას ერთ ხელში ჩაქური (წერატი) უკირავს, მეორეში გონი: მარცხენას მხრებზე წამოსასხამი აქვს და ერთ ხელში რაღაც უკირავს (სავარაუდო - ტიპრის გვემა), მეორეში ჩაქური (წერატი). კარგად გაირჩევა ტანსაცმელი და ფეხსაცმელი. ფიგურებს შორის, სარკმლის ნახევარწილად ჭრილულ გადაყვანილია რელიეფური დეკორაცია. თალი. მარჯვ. ფიგურასთან ოთხი წრილი ასობი. ახია ამოკეთილი.

ტიპრის კონსურული გუმბათი აშკარად გადახურულია თუნუქით, ხოლო მან რკინის სახურავები კრამიტისა.

(3) უმკის-ამრეკლო მღვპარეობს ტიპრის დას-ით, ჩაშენებულია გალავანში. თარიღდება გვიანდ. ფეოდ. ხანით. შემოხა სახსართლიანია (7,4X6,8 მ). ნაგებია ქვიშაქვისა და შირიმის კვარცხანთ, ნატივად რიყის ქვებით, აგურით. I სართული კომპლექსის ენობი შესასვლელს წარმოადგენს და მთელ სივანეზეა გახსნილი. გადახურულია ნახევარწილი კამარით, რ-იც მისურს სამხრ. თაღებს ეყრდნობა. სამხრ-ისა და ჩრდ-ის კედლებზე მასიური კორტერისებია მიშენებული. სავარაუდოა, აქ ზედა სართულზე ასასვლელი კიბე იყო. II სართული საცხოვრებელია, მის კედლებზე ბუხარი (ამოშენებულია დიკონანებით) და თხანა-ნიშნებია. დას-ით და ჩრდ-ით თითო კარია; დას. კარი ვიწრო დერეფანში გაის. III სართული საკურთხეველს წარმოადგენს. დას-ით და აღმ-ით ოჯი წველი-წველი თლით იხსნება, ხოლო დანარჩენ ორ მხარეს თითო

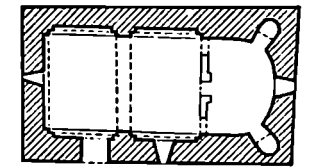

თალი აქვს. გადახურვა დეფორმირებული ნახევარწილებითა.

კომპლექსს შემოვლებული აქვს (ზ) ვალენციანი, რ-იც თარიღდება გვიანდ. ფეოდ. ხანით. ნაგებია რიყის ქვით. კედლის ორფერად თავი გადალესილია ცემენტის ხსნარით. კვების მაქს. სიმა. 1,5 მ-ს არ აღემატება. რელიეფის შესაბამისად გალავანი ბევრგან და ნახევარებულია საფეხურებდ, ზოგან შტებელია. ჩრდ-დას. და ჩრდ-აღმ. კუთხეებში, აგრეთვე სამხრ. ნაწილში, შემორჩენილია გალავანზე მიშენებულ ნაკვებობათა ნაშთები

ტიპლ.: 56; 163ა:208-213 ანდლ. ნ. მ. ი., მგ. მ., ჭ. გ.

140. ვმ. დამბტრას ქალსინა, არქიტ., მონუმ. ხელოვნ. ძეგლი. დგას სოფ. კელის ჩრდ.-დას-ით 1 კმ-ზე, გორაკზე. თარიღდება ფეოდ. ხანით. კვლ. დარბაზულია (6,3X10,3 მ), ნაგებია ქვიშაქვითა და რიყის ქვით, აქა-იქ გამოყვებულია ტუფიც. თაღოვანი შესასვლელი სამხრ. კედლის დას. ნაწილშია, ნახევარწილი აფსიდის ღერძზე თაღოვანი სარკმელია. სარკმლის ორივე მხარეს კონქის თავზე არსებულ სივრცესთან დამაკავშირებელი წრილი ხერკლებია. თითო სარკმელი დას. და სამხრ. კედლის აღმ. ნაწილშია. საკურთხეველი დარბაზისაგან გამოყოფილია კანკელით (შემორჩენილია ქვედა ნაწილი). ნახევარწილი კამარის საბაზენი თალი გრძივი კედლების ორსაგანგანია წვეილ კილასტრე ყყრდნობა. კილასტრეს ორივე მხარეს, გრძივ კედლებზე დეკორაცია. თაღები.

საკურთხეველში და დარბაზის კედლებზე შემორჩენილია (ა) სოხატულია აქ მის ფრაგმენტები. საკურთხეველი კონქის მოხატულობა დაყოფილია სამ რეგისტრად. პირველში გამოსახულია ქრისტე გადაშლილი წიგნით ხელში. მის მარცხ. მხარეს ექვსფეროვანი და ოთხე ნათლისცემლის ფიგურის ფრაგმენტებია შემორჩენილი. მეორე რეგისტრში, სარკმლის ზემოთ გამოსახულია ჯვარი, მის ორივე მხარეს - მიოქოვლები წიგნებით ხელში; ქვემოთ, შესამე რეგისტრში წარმოდგენილია არაინ ეპლესიის მამები. სამხრ. კედლის აღმ. მონაკვეთში, ქვედა რეგისტრში შემორჩენილია ქვემოთის სამი ფიგურა, ხოლო დას. მონაკვეთში - წმ. დედობა ორი დანაბის მთლიანი ფიგურა. დას. კედლებზე, მეორე რეგისტრში გაირჩევა თაღდარბალი ქალი, შესამე რეგისტრში - ცხენოვანი და ქალაქის ხედი (სავარაუდოა აქ ასახულია წმ. გიორგის ერთ-ერთი სასწაული). ნახატში გამოყენებულია სურთა ცისფერი, მოწითალო-ყავისფერი, ყვითელი ოქრა. ნახატი ისტატურია, დახვეწილი, კონტურული დანადი, დაუნაწერებელი.



140 გრძივი განაკვეთი სამხრ-კენ, გვერდი

აღმ. ფასადზე შემორჩენილია ტუფის ლაქვარდის ფრაგმენტები, რის შესწქილი პროფილი დასრულებულია თარიით და ლილვით. დვ. თ., მ. ი.

141. ვმ. მარინოს ქალსინა, არქიტ. დ. დგას სოფლის ცენტრში, ზურაბანთ უბანში, გზის პირას, სახელაზზე. თარიღდება ადრინდ. ფეოდ. ხანით. ნაგებობა ძლიერ დაზიანებულია: ჩამონგრეულია კამარა და კონქის დიდი ნაწილი, დანგრეულია სამხრ. კედლის ზედა მონაკვეთიც. კვლ. დარბაზულია (5,6X4,15 მ), ნაგებია შირიმის თლილი კვარცხანთ, რიყის ქვითა და ქვიშაქვის ლილვით. თაღოვანი შესასვლელი დას-ითა. დამა გამბტრელებული, ნაღისებურად შემოქმედოვებელია აფსიდის ღერძზე ერთი სწორკუთხა სარკმელია. დარბაზს ქრონა კოხხსნარით დატვირთული ერთიანი კამარა.

ჩრდ.-დას. კუთხეში შემორჩენილია მასიური თარიხები დეკორაციის ერთი ქვა. კვლ. გადახურული ყოფილა თლილი ღორფონებით, რ-ებიც მოვიანებით კრამიტით შემუშავებულია. მგ. მ.

სათარძი

ნასოფლარი, მღვპარეობს სოფ. ვაგბერეთის დას-ით დაახლ. 4-5 კმ-ზე.


142. ვმ. გიორგის ქალსინა, არქიტ. დ. დგას ნასოფლარის სამხრ. დას-ით 1,5 კმ-ზე, სათერძისწყლის ხეობაში, მთალი ხის ვარჯებით დეკორულ წყალგამყოფი შიის კონცხზე. სტლიტური ნიშნებით თარიღდება XIII ს-ით. ძლიერ დაზიანებულია: ჩამონგრეულია კამარა და კონქი, დანგრეულია კედლების ზედა ნაწილები, ამოცვენილია საპირე ქვები, დანგრეულია სამხრ. და დას. კარიბჭეები

(ველესის სამხრ.-ის კედელზე შემორჩენილია სამხრ. კარიბჭის მხოლოდ ორი კარნაქიანი).

კელ. დარბაზულია (10,8X6,8 მ), ნაგებია ქვიშაქვის კარვად გათლილი და დაწვრილი კვადრებით. ვარდნა არქიტრავული, შენიდან თაღოვანი შესასვლელი ორია - სამხრ.-ით და დას.-ით (დას.-ის არქიტრავის ქვა ნამოყარდნილია და შესასვლელის წინ დევს). ნახევარწრიული ფსილის ღერძზე თაღოვანი სარკმელი, რ.-ის ორივე მხარეს თითო, გვერით ნახევარწრიული, დაახლ. 3 მ-ის სიმაღლის თაღოვანი ნიშია. ნიშის თაღები ერთ მთლიან ქვაშია გამოკვეთილი.

საქურთხელის კონქის ქუსლები გერდობოდა განსვენებული პროფილის იმპოსტებს (სამხრ.-ის - გლუვი თარო და ოდნავ დახრილი სიბრტყე; ჩრდ.-ისა - მარტივი თარო, შეველი პირი და ლაღვი). თითო თაღოვანი საკმეული სამხრ. კედლის აღმ. მონაკვეთში და დას. შესასვლელის თავზეა. გრძივი კედლები და კამარა წყვილი ორსაფეხურიანია პილასტრით და მათზე დაყრდნობილი სპაჯენი თაღით ორ თანაბარ ნაწილად იყოფოდა.

აღმ.-ის ფასაღზე ხარკმლის ორნამენტირებულ საპირვეს შეწყვილებული გრგვინი ლილვები აქვს შემოვლებული. ორნამენტირებულია სამხრ. ფასადის შესასვლელის და სარკმლის საპირვეებიც (სარკმლის საპირვე ნაშთილია). შესასვლელის თავზე ვარსკვლავისებური რიზიტაა. დას.-ის ფასაღზე შესასვლელზე ბრტყელი ორნამენტირებული საპირვე აქვს (არქიტრავეზე ორნამენტის ნახატი გეომეტრიულია, გვერდებზე - ლათ. „მ“-ის მგვარი). აქვე, არქიტრავეზე, მოზრდილი წრიული რიზიტაა, რ.-ის არეში ლილვების გრგვინით ამოკვეთილია ტომგლავა ჯვარი.



XVI ს. II ნახ.-ით. აგებულია ამ ადგილის მფლობელ მერაბ ციცივილი-სათვის მისი შეუღლისა და მის მიერ. 1940 წ. მიწისმერამ ნაგებობა დაახლოზა - შენობას ბზარი აქვს ჩრდ.-დასამხრ.-ისაკენ, აგურები და შირნეკეციბი ამოცენილია.

სამკვლე (5X3,15 მ; სიმაღ. 3,65 მ) ძირითადად ნაგებია კვადრ. აგური, ნახშირია ნატები და რიყის ქვაყ. ნახევარწრიულთაღიანი შესასვლელი დას.-ითაა. აღმ.-ით, სამხრ.-ითა და ჩრდ.-ით თითო სარკმელია. ნაგებობის ლავარდანი, სარკმლები, შესასვლელი მორთულია აგური გამოყვანილი დეკორატ. ელემენტებით და ეკრამ. შირნეკეციბით (რელიეფური ტერაკოტა). ინტერიერში რელიეფური შირნეკეციბით შემუღლია აღმ.-ისა და დას.-ის კედლები (დას.-ის კედელზე შირნეკეციბი ამოცენილია). (ა) შირნეკეციბების (0,2-0,25X0,5X0,07 მ; ასეთივე ზომისაა აგურიც) მორთულობა ორგანოა: ორნამენტული და სიუვეტური. სიუვეტური შირნეკეციბით მხოლოდ საკურთხვევლია შემუღლი. მათზე გამოსახულია წმინდანთა ფიგურები (დაზიანების გამო სიუვეტების მთლიანი შინაარსი გაურკვეველია). შირნეკეციბის შერწილზე მხოლოდ ორნამენტული მოტივებია. სულ ფილაზე დამოუკიდებელი კომპოზიციაა. ლავარდნის მორთული ხაზი, ერთმანეთზე გაღმო-

145. სამხრ. ფასადი

წვეით დადგმული აგურითაა მიღებული. ნაგებობა გადახურულია აგურის ორფეხა სახურავით.

ბიბლ.: 145:201-208 ანდლ. ნ., ტ. გ.

145. ოცნა-დარბაზის კომპლექსი, არქიტ., ისტ. ძ. მღებარეობს სოფლის დასახლ. შემადგენელ ადგილზე. თარიღდება შუაგ. ხანით. კომპლექსში შედის: დიდი კოშკი, კლესია, გალავანი, აგრეთვე სასახლის და სხვადასხვა ნაგებობის ფრაგმენტები. საერთო ფართ. დაახლ. 2000 კვ. მ-ია. გვერდით მოგრძობრ აგულანსაგას ფორმის ციხე-დარბაზის ტერიტორიაზე (82X42,3 მ) აგებულა ორი უზო. სამხრ.-ის უზო უფრო პატარა და აქ ნაგებობები შედარებით უკეთაა შემონახული; ჩრდ.-ის დიდ ეზოში კი ძლივე გაირჩევა შენობათა საძირკვლები. გამოიყოფა ხუთი ძირითადი სამშენ. ფენა: ადრინდ. შუაგ. ხანაში აქ მღგარა დიდი კოშკი. ცოტა მოგვიანებით მას შიამუნეს გალავანი და კლესია. მშენებლობის შესამე პერიოდს განეკუთვნება გალავნის ფრაგმენტი, რიყ კოშკი მკერის სამხრ.-დას. შემდეგი სამშენ. ფენის (XVI-XVIII სს.) ნაგებობები ნაშენია ნატები ქვით და შედარებით დიდი ფართობი უკეთა.

სამშენიანის კელსიბა,

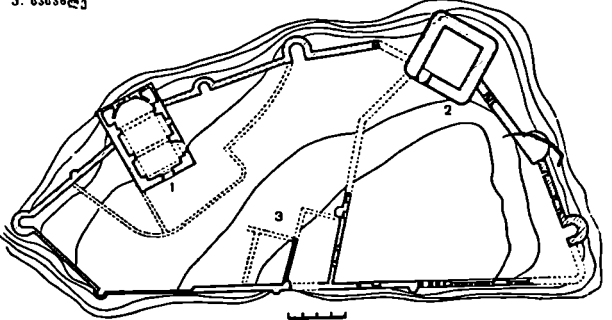
იხ. სოფ. სამშენიანი, წმ. გიორგის ეკლესია

სამშენიანი

(ქვიშაქვის სოფსაბჭო)

143. ნასოფლარი, არქელ. ძ. მღებარეობს სოფლის სამხრ.-ით 1 კმ-ზე, მთის კალთაზე მიეკუთვნება განვიით. და გვიანდ. ფეოდ. ხანას. იპოვება ცისურად მოპოკული, წითლად გამოწვარი უხვშეყვინი თიხის ჭურჭლის ფრაგმენტები: დიდი ზომის ქვერის ნამტერეები; წაღსადენის თიხის მიღები და სხვ. აქვე შეინახება რიყის ქვით ნაგები შენობის საძირკვლები. ნ. ა. 144. შერაბ ციცივილიის საძეაღე, არქიტ., მონუმ. ხელოვნ. ძ. მღებარეობს წმ. გიორგის კლესიის სამხრ.-ით, რამდენიმე მეტრზე. თარიღდება

145. გარკვევა: 1. კლესია, 2. დიდი კოშკი, 3. სასახლე



აქ არის ნაგებობათა უბეტესი ნაწილი. მუხებზე უნას მიუყურებთა მერტი (სამხრ. მონაკეთი). ქვედა კალაჰანი და იქ მდგარი ნაგებობები (გარდა კელესისა). გვიანდელი განახლება და შენელობაჲ საერაოდოა; დაკაშირებულია ფანასკერტელ-ციციშვილების გვარის წარმომადგენელთა (კერძოდ მერბ ციციშვილის) მოღვაწეობასთან.

(ა) დიდ კოშკს (10,8X11,2 მ) გარედან კუთხეები მობრგვალებული აქვს, კედლები სქელია (2,05-2,5 მ), ნაგებია ნატეხი ქვით. მოღწეულია სამი სართული. აქლია ზედა ნაწილი. შესასვლელი II სართულზეა. ფანჯრები და საბრძოლო ხერხები დიდი ზომისაა. I, ურვედლობიანი სართული დამბარე სათავსი იყო. სართულშუა გადახურვა ხისაა. II სართლის (სიმა 3,65 მ) ჩრდ.-დას. კედლის კუთხეში გაჭრილია კარი, დანარჩენი სამი კედელი ურუა. III სართლის სამი კედელი ურუა, მეოთხე, ჩრდ.-დას. კედელში დატანებულია კარი და კიბე, რიგ ადიოდა IV სართულზე (ბანზე). III სართული (სიმა დას. 5,5 მ: ასეთი სიმაღლე იშვიათია უბეტლეს კოშკებშიც კი) განუყოფელია უნდა ყოფილყო საცხოვრებლად და თავდასაცავად. კოშკის შიგ-

ნით ყველა ხერხელობი გადახურულია ისრული თალით (ასეთი გადახურვა VIII ს-მდე საქართველოში არც ერთ ძველზე არ გვხვდება). კარის გადახურვა ნახევარწრიულია, სათოფურების და საკემლებისა აბრკირებული. ფასადების ზედაპირი გასწორებულია დუღაბის სქელი უფით. კოშკი უნიკალური საფორტიფიკაციო ნაგებობაა.

(ბ) ეკლესია მდებარეობს ციხე-დარბაზის განაპირას, დას-ით, გორაზე, ჩართულია გადაღების ჩრდ.-აღმ-ის მონაკეთში. კელესისის პირველი სამშენ. უნა თარიღდება ადრინდ. შუოდ. ხანით, მეორე - XVI-XVII სს-ით.

კელ. დარბაზულია (13,2X8,8 მ), ნაგებია სხვადასხვა ზომის ნატეხი ქვით. გადაკეთების შედეგად დაკარგული აქვს პირვანდელი სახე. შესასვლელი სამხრ-ით და დას-ითაა, ხარკმლები - აღმ-ით, დას-ითა და სამხრ-ით. ნახევარწრიული აფსიდის ორივე გვერდზე, კედელში გაჭრილია მცირე სათავსებში შესასვლელები. დარბაზი გადახურულია შარით, რ-იც ვრდნობა საბუჯნ თაღებს. სადაპირფილიანი ღვეგრადანი ქვისაა. კელ. გადახურულია კრამიტის ორფერდა სახურავით.

XV-XVII სს-ის (გ) გალავანი (შემორჩენილი ფრაგმენტის სიგრ. 14 მ-ია, სიმა 9 მ) ნაგებია ნატეხი

ქვით. ასევე ნატეხი ქვითაა ნაშენი შენელობის ბოლო ორი პერიოდის XVI და XVII სს-ი) ხახახუნე და სხვა შენობები, რ-თა ფრაგმენტებია შემორჩენილი.

(დ) სასახლე კელესის ფრაგმენტის მიხედვით სასაბრძოლოა იყო. I სართლის დამბარე კონტრფორსში ნახევრად მოზრგველებული ნიშია (სიღრმე 2,1 მ, სიმა 4,2, სიგ. 1,3 მ; ანალოგი არ მოიპოვება).

ბიბლ.: 330; 343; 116-124 შ. ა.

146. შმ. შემორჩენილია ქაქუცის, სამწევერისი ეკლესია, არქიტ. დ. მდებარეობს მტ. ძამის მარცხ. ნაპირზე, მდ-ების მტკვრისა და ძამის წყალგამყოფი სერის აღმ. ბოლოზე. სტილისტ ნიშნებით თარიღდება VII ს. I მესამედით.

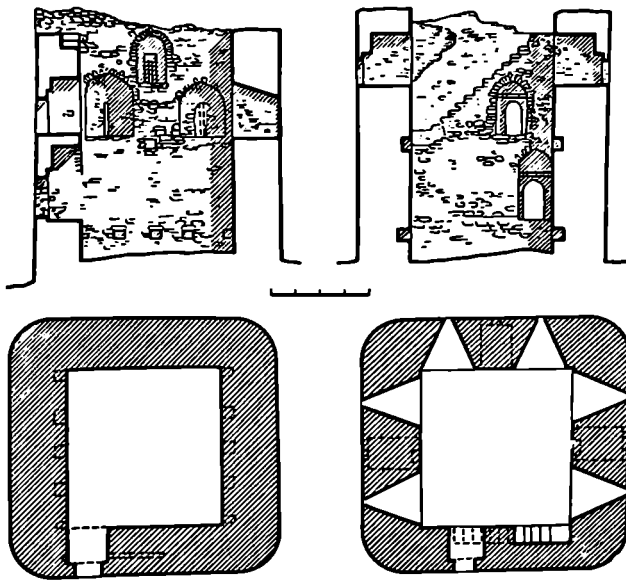
დ. დაიხსნა 1940 წლის 8 მაისის ძლიერმა მიწისძვრამ დაინგრა გუმბათი, კამარები, სამხრ და აღმ. კალაშების კედლები. ხარჭეს. სამუშაოები 1950-52 წწ. ნაატარა სატყ. საშენ-ხარესტ საწ. სახელოსნომ (ხელმძღვ. ლ. ხომიაშვილი)


ძ-ზე შემორჩენილია ორი წარწერა: პირველი (აღმ. ფასადზე, სარკელის სათაურის ქვემოთ) X ს-ისაა და სოფ. სამწევერისში არხის გაუყვანას გაუწევეს; მეორე (სამხრ. ფასადის ზემო მონაკეთში) უმულოდ ტანარს ეხება: „მეორედ მაშენებელსა ფანასკერტელს მერაბს თუენდენეს ღმერთმან. ზეღამდევს ცოლელის საბას შენდენეს ღმერთმან“. XV-XVI სს-ის მიჯნაზე ამ ადგილის მფლობელებს - ფანასკერტელ-ციციშვილებს (კერძოდ, მერბ ციციშვილს) ეკლესია შეუკეთებიათ და უკუროხებიათ წმინდა გიორგის სახელობაზე (თავდაპირველად წმ. ჯვარი ეწოდებოდა). წარწერაში მოხსენიებული ზეღამდები საბა ეკლესიის განახლებაზე ხელმძღვანელობდა.

ნაგებობა დგას სამსახურერიან ცოკოლზე, რ-ის ქვეშ განიერი ბაქანი კლდეს ეყარება.

კელ. თავისუფალი ჯერის ტიპის, ჯვარ-გუმბათოვანი ნაგებობაა (9,6X 8,8 მ. სიმა. გუმბათქვეშ 10,6 მ), ნაშენია მონაცრისფრო-მოყვითალო ქვიშაქვის კარგად გათლილი მოზრდილი კვადრებით. გვეშის ჯერისებრი მოხაზულობა მკაფიოდაა გამოვლენილი ინტერიერში და გარე მასებშიც. ნაგებობის აღმ.-დას. დერმი რამდენადმე წაგრძელებულია. შესასვლელი სამხრ-დანაა. კელესისის ნიქერიერი წარმოადგენს ერთიან სივრცეს. ცენტრ გუმბათქვეშა კვადრატში ყოველი მკლავის წინ დამატებულია განიერი თალი. კვადრატის გუმბათზე გადასვლა განხორციელებულია ტრომპების სისტემით: კვადრატის კუთხეებში მოთავსებულია ოთხი დიდი, მათ ზემოთ კი რვა მცირე ტროპი. რვა-

145(ა). განაკეთები, სართულების გვეშები






წახნაგა გუმბათის ყელში ორი სარკმელია — აღმ-ით და დას-ით. სარკმლების თაღის ქუსლის დონეზე მდებარეობს კუთხის ოთხი ტროშის ქუსლი. ინტერიერში სარკმლების განთავსება მხატვრულად გააზრებულია: ერთი აღმ-ითაა, ხაყურთხვევლში, მეორე — სამხრ-ით, შესასვლელის თავზე, შესაშე — დას-ით, კამარასთან. სარკმლების განლაგების დონე თანდათან მდლდება აღმ-დან დას-კენ. ამით მიღწეულია შიდა სივრცის თანხაბარი განათება. ჯერის მკლავები გადახურულია ცილინდრული კამარებით. გუმბათის სფეროში რელიეფური ჯვარია.

კვლესიის ფსადებისა და ინტერიერის მხატვრულ-ტექტონიკური გამოხატულება მიღწეულია თლილი ქვის მორდილი კვადრებით ისტატურად ამოყენილი კვლის სიბრტეებით. შკაცრად არის დაცული წყობის რიგების პირის. სწორხაზოვნება უსადაღებზე შემკლობით ხაზგასმულია მხოლოდ შესასვლელი და სარკმლები. აღმ-ის სარკმლის თაღს ზემოთ რქების ორნამენტირებული სტილიზებული გამოსახულებაა. სამხრ-ისა და დას-ის სარკმელთა ხათურები შემკულია მცირე თაღების შოტივით (გვხდება აგრეთვე მცხეთის ჯვრის დიდ ტაძარზე, წარმოშ და სხე.). გუმბათის ყელში გაჭრილი ვიწრო სარკმლები მოურთველია, რადგან ისინი ქვედიდან ძველად იყოთება. შესასვლელის ტიშანზე ამოყვეთილია სადა ჯვარი.

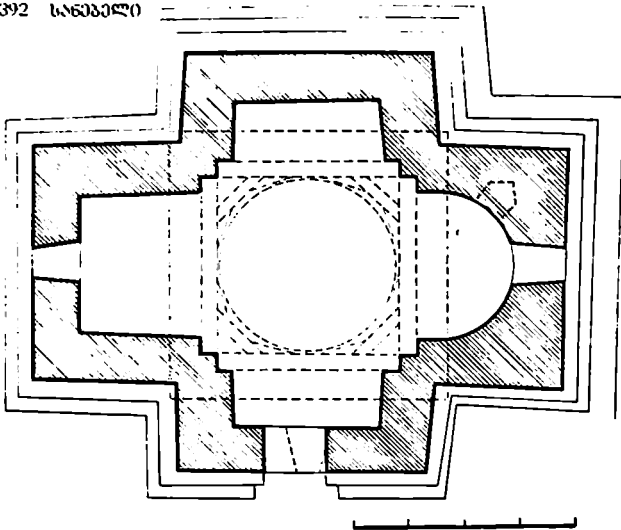
კვლესიის მკლავების ლავგარდანი თაღაპირულად მცირე თაღების რიგისავე იყო შედგენილი. გუმბათ-ქვეშა კვადრატის კუთხეებში სადა თაროსებრი ლავგარდანია (შეტი ნაწილი აღდგენილია XV-XVI სს-ში). გუმბათის ლავგარდნის პროული შედგენილია თაღებისა და სიღრმეში საფუხურებად განთავსებული საშკობენებისავე. კვლ. გადახურული იყო კამარით. თაღაპირულ კამარითან ერთად გვხვდება XV-XVI სს. და XIX ს. კამარითც.

კვლესიისათვის მოგვიანებით სამხრ-ით მიუშენებიათ (ა) კ ა რ ი ბ ქ ე, რ-იც 1925 წ. სოფლის მოსახლეობას მოუნგრევი. შემორჩენილი ურავ-შენებები შეიძლება მისი არქიტ. ხაზის აღდგენა. კარიბჭის სამხრ. კედელი სადაა. ჩრდ-ის კედელი, რ-იც კვლესიის სამხრ. კედელს გვრის, დანაწევრებულია დეკორატ. თაღედით. შუა აბაღლებული თაღი კვლე-



146. სამხრ. ფსადი

146. განივი გახაყეთი აღმ. კვ



146 აგმა

სიხს შესასვლელის პირდაპირაა მოთავსებული (კარიბჭის აგებისას დაზიანებული ტაძრის პორტალის ზედა ნაწილი. რაც აწველებს პორტალის თავდაპირველი სახის აღდგენას). კარიბჭეს შესასვლელი სამხრდან აქვს. კარიბჭის ჩრდ. კედლის პილასტრები ერთმანეთთან დაკავშირებულია დეკორატ. თაღებით. თაღებს ზემოთ კედელი გრძელდება და წყობა თანდათან ცილინდრულ კამარას ქმნიდა. კარიბჭე, ეკლესიის შტაბსად, ნაგებია კარგად გათლილი ქვიშაქვის კვადრებით.

ბიბლ.: 330; 343:116,125 ანდლ. ნ., დ. შ.

სანგაქლო

(კეხიჯერის ხოუსაბჭო)

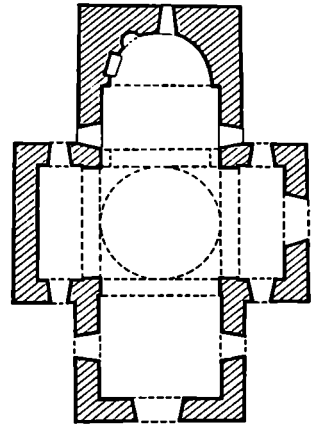
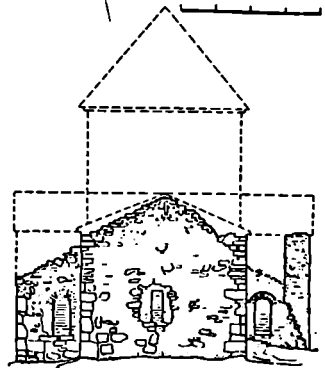
147. ნაპაქუსიარბი, არქეოლ. ძ. მდებარეობს სოფლის ჩრდ.-დას-ით 3 კმ-ზე, შენაღლებულ ბორცვზე, სარკის გორაკზე. თარიღდება ფეოდ. ხანით. ფართ. 300 კვ მ. ბორცვის წვერზე დგას დანგრეული ეკლესიის მოწითალო ფერის ქვა, რ-ის ზედა ნაწილი დამუშავებულია და ექვსწახნაგაა, ხოლო ქვედა ნაწილს შენარჩუნებული აქვს ძვ. ფორმა. ქ. ბ.

148. ნასოფლარბი, არქეოლ. ძ. მდებარეობს სოფლის ჩრდ.-აღმ-ით, მდ. ძამის მარცხ. ნაპირზე. თარიღდება ფეოდ. ხანით. ფართობი 1500 კვ მ. შეინიშნება სხვადასხვა ნაგებობის საძირკვლის ნაშთები. ქ. ბ.

149. წმ. გიორგის ეკლესია, არქიტ. ძ. დგას სოფლის ჩრდ-ით 300 მ-ზე, სასაფლაოზე. სტილისტ. ნიშნე-

ბით თარიღდება გვიანდ. ფეოდ. ხანით. ძ. დაზიანებულია - ჩანგრეულია გუმბათით, ჩრდ., დას. და სამხრ. მკლავების კედლები შემორჩენილია 3-5 მ-ის სიმაღლეზე.

ეკლ. ჯვარ-გუმბათოვანია (12,7X X7,8 მ), ნაგებია რიყის ქვითა და აგურით, გამოყენებულია ნატეხი ქვაც; შენობის კუთხეები ამოყვანილია ქვიშაქვის მოზრდილი კვადრებით. შესასვლელი დას-ით და სამხრ-ითაა. აღმ-ის მკლავი ღრმა ბემით და ნახევარწრიული აფსიდით მთავრდება. აფსიდში ერთი, ხოლო ბემში ორი სარკმელია. აფსიდის სარკმლის მარცხ მხარეს თითო წრიული და სწორკუთხა ნიშია. დას-ის მკლავი ღრმა და სწორკუთხაა. სამხრ. და ჩრდ. მკლავები მოკლე სწორკუთხედებს წარმოადგენს. დას. მკლავის ჩრდ. და სამხრ. კედლებში, სამხრ. და ჩრდ. მკლავების აღმ. და დას. კედლებში თითო სარკ-



149. აღმ. უახლო, აგმა

149. ხელი დას-იან



მელია. ეკლესიის შესასვლელი და ხარკმდობის ფართობი და დასრულებული აგურის წყობით გამოყენილი ნახევარწრიული თაღებით ღობეები შეგნიანდ გართობენ ვიწროვდება. გუმბათქვეშა კვიდრები მღავეებზე გადაყენილი თაღების გადაკეთით იქმნებოდა. ფსადები დასრულებული იყო აგურის თაროსებრი ლავგარდნით. ადმ. ფსადის ფრონტონის კეთიან ქვის წყობით გამოყენილია ჯვარის.

ღვ. თ., მ. გ.

სალოლაშენი

(ბრეთის სოფსაბჱო)

150. სალოლაშენი, სოფელი, იხტ. ძ. მღებარეობს შიდა ქართლის ვაკეზე, მდ. ადმ. ფრონის მარცხ. ნაპირზე, ქარელის ჩრდ-ით 7 კმ-ზე. სოფ. ს., სალოლაშენი, შიდა ქართლიდან ბორჯომის ხეობისაკენ მიმავალ მნიშვნელოვან გზაზე მდებარეობდა. ქართ. საისტორიო წყაროებში იგი პირველად მხოლოდ XV ს-ის „ამირეჯიბთა გვაროვნებათა სიგელსში“ გვხვდება. XV ს-ის დასაწყისში ს. იმ დროის ცნობილმა ქართვ. სახელმწ. და პოლიტ მოღვაწემ ქუცხა ამირეჯიბმა თავის შვილს რამინს უყიდა. XV ს-ის II ნახ-ში ამირეჯიბებმა სოფელი უსუმბის დეთისშობლის ეკლესიის შენარეს, მაგრამ XVI ს-ის II ნახ-ში კვლავ გამოისიყდეს XVII-XVIII სს-ში ამირეჯიბები საყოთრად ფლობდნენ ს-ს. XVIII ს-ის II ნახ-ში სოფლის ეკა-მამულზე წილი დაიდეს თავთაქიშვილებმაც. გვიანდ. ეუოდ. ხანის იხტ. დოკუმენტებიდან ჩანს, რომ სოფელი ეკონომიურად საქ-მოდ ძლიერი ყოფილა. ს-ში განსაკუთრებით გვეხიდა ყოფილა წისქვილები.

ბიბლ.: 89:326-348; 190:11; 212 კ. ქ.

151. ნაქალაქისარია, არქეოლ. ძ. მღებარეობს სოფლის ბოლოს, მდ. ადმ. ფრონის ჩრდ.-ადმ. ნაპირზე, შემაღლებულ ავარტზე, საატ. გზიდან 50 მ-ზე, სოფლის სასაფლაოზე. თარიღდება ეუოდ. ხანით. ფართ. 500 კმ მ. ჩანს გაღავენის და ექვქსიის საძირკვლის ნაშთები. ღვ. მ.

152. ნავიონსემოვლის ეკლესია, არქიტ. ძ. დგას სოფლის ცენტრში, საატ. გზის პირას, ამაღლებულ ბეჭობზე თარიღდება განვიით. ეუოდ. ხანით, გადაკეთებულია XIX ს-ში. გაიჩნევა ორი ძირითადი საშენ. ფენა. ადრეულ მიკუთვნება ეკლესიის გეგმა და ეკლესიის ქვედა ნაწილები, რ-იც ნავეტი ყოფილა უხუშად ნატეხი პირგათლილი მოხრილი ღობეებით. შეკეთების დროს საშენ მასალად გამოყენებულია აგური, ნატეხი და რიყის ქვა.

ეკლესიას ორი შესასვლელი აქვს — სამხრ-ით და დას-ით. ნახევარწრიული აფსიდის ღერძზე ვიწრო ხარკმ-

ლია. ეკლესია მოლიანად შეღესლილი და შეთურებულია. ეკლესიის სამხრ-ით თავიდანვე ქვიონა მინაშენი ძირითადი კორპუსისა და მინაშენის აღმ. ეკლესია ერთმანეთზე გადაშეული). მის სამხრ. ფსადის დას. მონაკვეთში გაჭრილი ფართო კარი ეკლესიის თავდაპირველი შესასვლელი იყო. კარის საპირდაპირი ამოყენილია თლილი ქვით (XIX ს.). ორფერდა ურნტონზე ნახევარწრიული დეკორატ. თაღი. სამხრ.-დას-ით, ეკლესიისა და მინაშენს შორის შექმნილ კუთხეში, ჩამოშენებულია მკლავი (XIX ს.), რ-იც ეკლესიას ღიადით უკავშირდებოდა. იგი გადახურულია ორფერდა მაღალი სახურავით. ეკლ. გადახურულია კრამიტით. ლავგარდანი (XIX ს.) შედგენილია ბრტყელი აგურის სამი რიგისაგან

ეკლესიის დას. კარზე მიშტებული (XIX ს.) თლილი ქვით ნავეტი მსხური (ა) სათავსი (ა, IX, 3, მ), რ-ის შესასვლელი (სამხრ-ით) ნახევარწრიული თაღითა და სხვა დეკორატ. ელემენტებით სახუმოდ მოთულ პორტალს წარმოადგენს. სათავსზე დგას ხაშრეკლოს ფანატური — ოთხბოძიანი, ყოველმხრივ ღია თაღით. მას ნახევარსფერული გუმბათი და კონუსური სახურავი აქვს.

ეკლესიაში დაცული იყო ოქროშეღობის თვალსაჩინო ძეგლი — სალოლაშენის ღორფინები (XI ს. დასაწყისი; ინახება საქართ. ხელოვნ. მუზეუმში). მგ. მ.

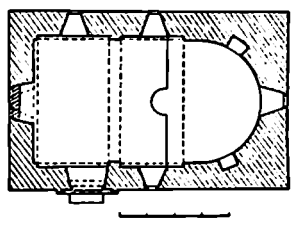


საცისური

(ბრეპის სოფსაბჱო)

153. ნამოსახლარი, არქეოლ. ძ. მღებარეობს სოფლის სამხრ.-დას-ით 1 კმ-ზე, საციხურის ანუ ზაქას ტყეში. თარიღდება გვიანდ. ბინჯაოს და ადრინდ. კარინის ხანით. სამხრ-ის მხრიდან არგად ჩანს განმარტებული მოხრილი გორის ხელოვნურად გადჭრილი კული. ზღაპირზე იპოვება თიხის ჭურჭლის ნატეხები. ირ. მ.

154. წმ. გიორგის ეკლესია, არქიტ. ძ. დგას სოფლის ცენტრში. თარიღდება გვიანდ. ეუოდ. ხანით.

ეკლ. დარბაზულია (10,2X6,6 მ), ნაველია ქვიშაქვის ფილებით. დას-ითა და სამხრ-ით თაღოვანი შესასვლელია. ნახევარწრიული აფსიდის ღერძზე სარკმელი, რ-ის გვერდებზე სწორკუთხა ნიშები. დას-ითა და სამხრ-ით თითო სარკმელი, ჩრდ-ით — ორი. ყველა სარკმელი თაღოვანია. დარბაზის გარკვეულ ეკლესია და ცოლიანდრული კამარა დანაწევრებულია პილასტრებით და მათზე გადაყენილ საბჯერ-თაღით. სამხრ. შესასვლელში მინარჩობულია გლველი ღილებით. ეკლესიის თაროსებრი ლავგარდანი და



154. სამხრ. ფსადი, გრძივი განაკუთო ხაზმარკა. გვერდ.

კრამიტის ორფერდა სახურავი აქვს. ღვ. თ.

სუშანანთუბანი

(ზღუდრის სოფსაბჱო)

155. სოფ. სუქანა ანთუბანში დაიბადა (1911 წ.) ხსრ კავშირის გვირის სარდლონ დავითის ძე კონანოვი. წოდება მიენიჭა 1944 წ. მდ. დნეპრის გადალავისათვის წარმოებულ ბრძოლებში გამოჩენილი გმირებისა და თავდადებისათვის. ქ. ა.

სუქიტი

(ახალსოფლის სოფსაბჱო)

156. სამაშის ეკლესია, არქიტ. ძ. დგას სოფლის ჩრდ-ით დაახლ. 300-400 მ-ზე, სასაფლაოზე. ტიტილის ნიშნებით თარიღდება IX-X სს. ეკლ. ძლიერ დაზიანებულია: ჩამოგრებულია კამარა, თითქმის მთლიანად

სსლების ციხე-დარბაზი,

იხ. ციხის გვერდი, ნახო ფლარი.

სუპითის მაცხოვრის ეკლესია,

იხ. სოფ. თქროსოფელი

ტახტიძირი

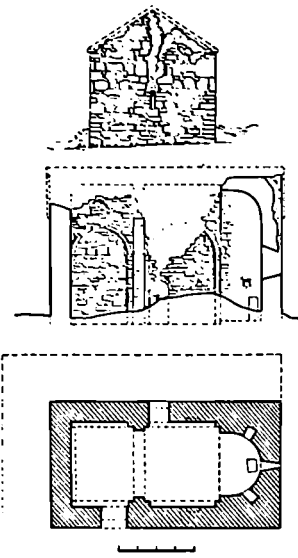
(ღანის სოფსაბჟო)

157. პეტრე-პავლეს ეკლესია, არქიტ. ძ. ღვას სოფლის ცენტრში. თარიღდება გვიანდ. ფეოლ. ხანით.

ეკლ. დარბაზულია (9,5X6,1 მ), ნაგებია აგურითა და რიყის ქვით, გამოყენებულია ქვიშაქვის კედლებიც. შესასვლელი სამხრ. კედლის დას. მონაკვეთშია. სწორკუთხა საკურთხევლის ღერძზე თაღოვანი სარკმელია (ამოქოლილი), ხოლო ჩრდ-ისა და სამხრ-ის კედლებში თითო სწორკუთხა ნიში. ეკლესიის სამხრ. და ჩრდ. კედლებში თითო სწორკონიდან თაღოვანი და გარედან სწორკუთხა სარკმელია. დარბაზის გრძივი კედლები და ცილინდრული კამარა პილასტრებითა და მათზე დაყრდნობილი სამჯეხნი თაღებით სამ ნაწილადაა დაყოფილი. კედლები შეთეთრებულია.

დას. ფსადის ფრონტონის თავზე დაშენებულია აგურით ნაგები გუმბათიანი სამრეკლო, ხოლო დას. კედლის სიბრტყეში შეწეული ჯვარია გამოსახული. ეკლესიის ორფერია სახურავი აქვს.

ქ. გ.

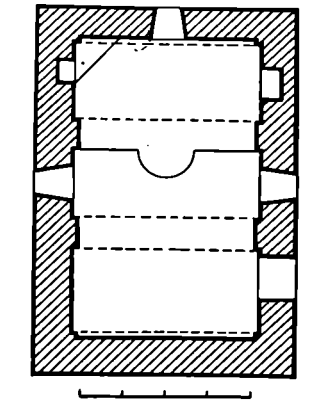


156. აღმ. ფსადი, გრძივი განაკვეთი ჩრდ-კრ. გვერდი

დანგრეულია დას-ისა და სამხრ-ის კედლები. შინაშენიდან დას-ისა და ჩრდ-ის კედლების აღმ-ისა და ჩრდ-ის კედლების ზედა ნაწილები და საბრე ქვების წყობა; ჩრდ-ის, სამხრ-ის და დას-ის გვიანდ. შინაშენები მთლიანად დანგრეულია (იკითხება გვერდის კონტურები).

ეკლ. დარბაზულია (12X7 მ), ნაგებია უხეშად დამუშავებული ქვიშაქვით; კონსტრ. ნაწილები, ლავგარდანი და იმპოსტები სუფთად გათლილი ქვიშაქვისაა. შესასვლელი მხოლოდ ჩრდ-ით შემორჩა. სავარაუდოა, სამხრ-ის კედლის დას. ნაწილშიც იყო. ნახევარწრიული ფსადის ღერძზე ვიწრო თაღოვანი სარკმელი იყო. მის ორივე მხარეს თითო სწორკუთხა ნიშია. ჩრდ. ნიშის ზემოთ, კედლის სისქეში მცირე სამალავია, რაც საკურთხეველთან დაკავშირებულია სწორკუთხა ზერელობით. აფსიდის სარკმლის ძირის დონემდე გამოყოფილია განსხვავებული წყობით ნაგები ზოლი. კონქი და კამარა (ნაშთები შემორჩენილია ჩრდ. კედლთან) სხული ყოფილა. დარბაზის გრძივ კედლებზე წყვილ ორსაფეხურიანი პილასტრია. ზედა საფეხურის იმპოსტს კამარის საბჯენი თაღი ეყრდნობოდა, ხოლო ქვედა — კედლის დეკორატ. თაღები.

ეკლესიის კედლები დასრულებული იყო ლავგარდნით, რის პროფილი შედგენილია თარიხ, ოდნავ შეზნეული პირისა და ლოკოსსაგან. დვ. თ.



157 გვერდი

ტფლქაიასოზი,

იხ. სოფ. ურბნისი, ნაშთი სახლარი ქვატხელები

ტყემალა

(ზემო ხედურეთის სოფსაბჟო)

158. ეკლესია, არქიტ. ძ. მღვდარბაზის სოფლის განაირას, ჩრდ-აღმ-ით,

სასაფლაოზე. შემორჩენილია ნაგებობის კედლების მცირე ნაწილები. ეკლ. დარბაზულია (7,3X5,1 მ), ნაგებია მორბილი ზომის ქვიშაქვის ნატეხი ქვებით. ერთადერთი შესასვლელი სამხრ-ით ქონია. გათხრანაგებუთაგების გარეშე საკურთხევლის ფორმის დადგენა არ ხერხდება.

დვ. თ. 159. სასცხოვრებელი სახლი, არქიტ. ძ. მღვდარბაზის სოფლის სასაფლაოს მახლობლად. აგებულია XX ს-ის დასაწყისში. ეკუთვნის საჩინო ხასიხაშვილს.

ს. ს. (10,5X7,2 მ) ორსართულიანია; ქვედა სართულის სამი კედელი ქვისაა, საფსადო (სამხრ.-დას.) კედელი კი ხის ნაგებრელებითაა დაშენილი და გარედან თიხითაა შეღებილი; II სართული ხისაა. საკვლე ფიცრები ერთმანეთთან ჭლობითაა დაკავშირებული.

ორივე სართულზე ორ-ორი თანაბარი ფართობის ოთახი, ერთმანეთისაგან იზოლირების (სართულის საშუარხო ოთახებს (ერთ-ერთში ქვევრია) მთავარი ფსადის მხარეს შესასვლელი და თითო პატარა სარკმელი აქვს II სართულზე ხის კიბე ადის. სართულს ფსადის მხარეს, მთელ სიგრძეზე, ღია აივანი აქვს. აივანზე გამოდის ორივე ოთახის კარი და ორ-ორი სარკმელი. აივანის მოაჯირი და სვეტები შორის დეკორატ. თაღები ჭკრული ორნამენტითაა მოხარატებული. სახლს ხის ნივნივებზე გამოართული ავირის ოთხფედა სახურავი აქვს.

დვ. თ.

ტყემლოვანა

(გვერძინების სოფსაბჟო)


160. ბუმრისი კომალქსი, ტყე მლოვანის კომალქსი, არქიტ. ძ. მღვდარბაზის სოფლიდან 3 კმ-ზე, გზის დას-ით, მაღალ მთაზე. კომალქსის შედის: ხუთი ეკლესია და სხვადასხვა დანიშნულების ნაგებობები. ეკლესიები აგებულია სხვადასხვა დროს, მაგრამ ერთმანეთზე მჭიდროდაა მიდგეული და ერთიან კომალქსს ქნის. ხუთივე ეკლ. დარბაზულია. განსაკუთრებული ინტენსიური შენელობა გუგომის კომალქსზე გამოწლია XIII ს-ში. ამას ადასტურებს ძირითადი ნაგებობების (ღვთისმშობლის ეკლ., გალაენი) სტილისტი. ანალოზი და წარწერა გალაენის „გარე ბჭის“ თაღზე.

(ა) პირველი ეკლესია (5,1X3 მ) ღვას კომალქსის სამხრ.-დას. ნაწილში, ნაგებია უხეშად დამუშავებული ქვით. სტილისტი. ნიშნებით თარიღდება VIII-IX სს-ით. ნაგებობა დაზიანებულია: ჩანგრეულია კამარა და კონქი. შესასვლელი სამხრ-ითაა. სწორკუთხა აფსიდის კონქი (შემორჩენილია მხოლოდ ფუე) ტრომპებით

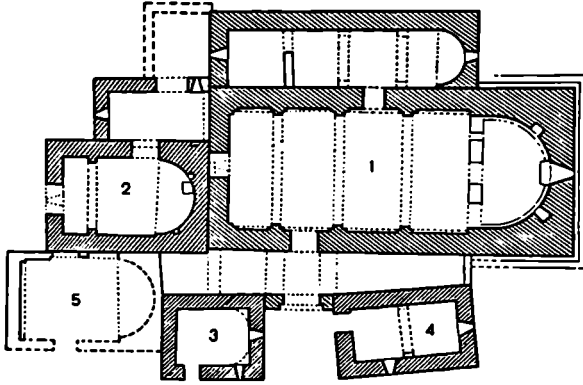
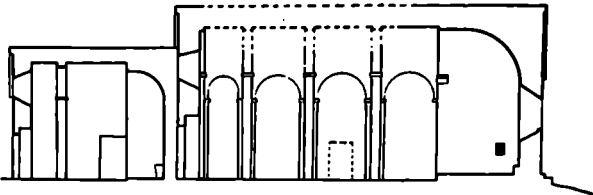
ყოფილა ამოყვანილი. ერთი სარკმელი საკურთხევლის ღერძზეა გაჭრილი, ხოლო მეორე (თაღოვანი) სამხრის კედელში. ინტერიერი შელესილი ყოფილა. უსაადებზე თეთრი ფრკების ლავგარდანი (ერთადერთი ფრგამენტი შემორჩენილია ჩრდ.-აღმ. კუთხეში) შედგებოდა შარტივი ნალისებრი თაღების მწკრივისაგან.

(ბ) მეორე ეკლესია (6,7X X3,4 მ) დგას კომპლექსის სამხრ.-აღმ. ნაწილში, პირველი ეკლესიის გასწვრივ. სტილისტ. ნიშნებით თარიღდება VIII-IX სს-ით. ეკლ. დაზიანებულია: სახურავი და კამარა მთლიანად ჩაქუეულია. ეკლ. ნაგებია უხეშად დაკუთხული ქვით (ინტერიერის ჩრდ. კედლის ქვედა ნაწილში ჩამოშენებულია ერთი მიზრდილი ქვა - 2,5X1,5 მ). არქიტრაული შესასვლელი დას-ითაა. ერთადერთი სარკმელი სწორკუთხა საკურთხევლის ღერძზეა გაჭრილი ნაგებობა დაბალი და ბნელი, ინტერიერი - დაუნაწევრებული საკურთხევლის კონი და სატრიუმო თალი არა ექვს, რის გამოც ნახევარწრიული კამარა მთელ სიგრძეზე ზრავს ნაგებობას უსადებზე ლავგარდანს ღრმად ნაკეუთი ნალისებრი თაღები გასდევს (შემორჩენილია ერთადერთი ფრგამენტი კედლის ჩრდ.-აღმ. კუთხეში).

(გ) მესამე, დეტიმშობლის ეკლესია ჩრდ. და სამხრ. მიმართებით კომპლექსის მთავარ ნაგებობას წარმოადგენს. სტილისტ. ნიშნებით თარიღდება XIII ს-ით. ძ ძლიერ დაზიანებულია: მთლიანად ჩამოგრებულია კამარა და კედლების ზედა ნაწილი, დანგრეულია სამხრ. კედლის უმეტესი ნაწილი და ორივე მიმართებით ინტერიერში ქვების და მიწის გროვია. ეკლ. (17,85X7,85 მ) ნაგებია ბაზალტის კარგად დამუშავებული კვადრებით და პირგათილი ნატეხი ქვით. კონსტრ. ნაწილები თლილი ქვითაა ამოყვანილი. ნაგებობის პროპორციები მსუბუქი და აზიანებულია. თავდაპირველი შესასვლელიდან მხოლოდ დას-ისაა შემორჩენილი. იგი გარედან არქიტრაულითაა გადახურული, ხოლო შიგნიდან თაღოვანია. აღმ-ით ნახევარწრიული აფსიდია. საკურთხევლის კედლებს ერთსაფეხურიანი ჩამოსაჯდომი გასდევს. აღმ-ის სარკმლის გვერდებზე, 1,5 მ-ის სიმაღლეზე, მცირე ზომის ოთხკუთხა ნიშნები, ხოლო ქვემოთ მიღებულია ბრტყელი ქვა, რის წინა პირი ნახევარწრიულადაა ამოღარული. საკურთხევლის ცენტრში დგას მასიური, ზემოთ გაფართოებული სატრაპეზო ქვა. საკურთხევლის წინ კედლის თანდარბოვლი ანკალი დგას. იგი დაზიანებული და გადაკუთხებულია. ანკალის ფილები მოჩუქურთმებულია (ორი ფილა ინახება საქართვ. სახელმწ. მუზეუმში). დას-ით ერთი სარკმელია, სამხრ-ით ორი ყო-



160. აღმ. ფასილი, გრძივი განაკვეთი ჩრდ.-კენ



გერგვმა: 1. შესამე ლუისშობლის ეკლესია 2. მეოთხე ეკლესია. 3. პირველი ეკლესია. 4. მეორე ეკლესია. 5. მუზეუმი ეკლესია.

ფილა (შემორჩენილია მხოლოდ ერთი). შიდა სივრცე ეწირო და მაღალია. გრძივი კედლები და კამარა ორსაფეხურიანი პილასტრებით და სახეხური თაღებით ოთხ ნაწილად იყოფა. ჩრდ-ის კედელში, ორ პილასტრს შორის, გაჭრილია ფართო (2,22 მ) და მაღალი (კამარის ქუსლამდე) თალი, რაც ჩრდ-ის მიმართულია (ანუ-თივე თალი, სავარაუდოა, სამხრ-ითაც იყო).

ეკლ. მთლიანად შელესილი და მობატული ყოფილა. (დ) მოხატულობა XIII ს. განკუთვნილია. გადარჩენილია მისი ცალკეული ფრგამენტები. საკურთხევლის კონქში წარმოდგენილია ვერცხვით; მეორე რეგისტრში მთელი ტანი გამოსახულია მოცეკვლები, ხოლო ქვემოთ - ვლესის მამები. გარანცილებზე, რ-ზეც მათ უკრით ხელთ, გაირჩევა აზოთ.

წარჩერები. ამავე რიგში, ცენტრში, გამოსახულია ბატი მანდილოსანი. სარკმლის წინთაღებზე ორი წინა-მეტეობა დასრულებულია ორნამენტის ზოლით. დარბაზში, სამხრ. კედლის აღმ. მონაკვეთზე, თაღს ზემოთ მოცეკვულია ლუისშობლის ტარად მიყვანება; მოპირდაპირე მხარეზე, ჩრდ. კედლის აღმ. ნაწილში - ქრისტე და სამართიელი დედაყავი.

მხატვრობის ძლიერ დაზიანებული ფრგამენტები შემონახულია დას. კედლებზე: გაირჩევა მხოლოდ ცალკეულ გამოსახულებათა სილუეტები: ზემოთ - ბარბაქ, მესამე რეგისტრის სამხრ. მონაკვეთზე - სული წმინდის მოფენა. მოხატულობის კოლორით ნათელია - ვარძობს ციხური, ღია მწვანე, თეთრი, ოქრა, მოწითალო-

აუროსფერი. მოქნილი ხაზი, გამომსახველი სახეები, ფერადიანი ხელპირის მსუბუქი ხაზოვანი დახუშვება უნდა აღინიშნოს მალაქ პროფესიულ რუნჯე მკერდებისა.

ფსალდეზი მხოლოდ აღმ. ფსალდის პრანგი და პირთულობა გადარჩენილი. კედლი ნაკეობი კარგად დამუშავებული დეკორატიული კარგად. უხად ორნამენტარული ფსალდის დეკორის კეკლა ელემენტი ფსალდის ცენტრში. ხარკმლის ღერძზე აკონძული. დეკორატი. სისტემაში ჩართულია წრფითარისპირადიანი, ორნამენტარული ლავარდანი.

კულუხის სამხრ-ით (ე) კარი ბჭე და მის გვერდებზე ცალფერადი სახურავიანი ნაკეობები იყო. ეს მინაშენები სამ (პირველ, მეორე და მესამე) კულუხას შორის არსებულ სივრცეს ავსებდა. ჩრდ-ის მინაშენი სამ მინაშენად იყო დაყოფილი: აღმ-ის მინაშენი აუსილი ჰქონია და მისი აღმ-ის ფსალდი თლილი ქვით კაშხილა მოპირკეთებული. მინაშენში მიხედვად მხოლოდ დეკორატიული კულუხიდან შეიძლება.

(ვ) მეოთხე ეკლესია აგებულია გვიანდ. ფეოდ. ხანაში, სტილითი. ნიშნებით სავარაუდოა XV-XVI სს-ით. დათარიღება. იგი ფარავს დეკორატიული კულუხის მთელ დას. ფსალდ. ნაკეობა შედარებით კარგად არის დაცული; დაზიანებულია მინაშენები (ვანსაფორები დას-ით). კულ. (8,6X5,75 მ) ნაკეობი უხეშად დამუშავებული ბაზალტის ქვით. იგი დამოუკიდებელი სამლოცველოა. უფასველი დას. კედლის ცენტრშია. კარის თავზე და სამხრ. კედლის აღმ. მონაკეთები თითო მცირე ზომის სარკმელია. მეოთხე კულუხის აღმ. კედელი დეკორატიული კულუხის დას. შესასულელება (ამოშენებულია) მიღებული. უნაირი ნახევარწრიული აუსილი ორი მცირე ზომის ოთხკუთხე ნიშა. ხოლო მისი ცენტრიდან ოდნავ ჩრდ-ით, კედელზე სატარება ქვაბო შენესებული. კამარა ნახევარწრიულია და ეგრდნობა ერთაფხურიან პილასტრებზე დაბჯენილ თაღს.

შინაგანი სივრცე განიერი და დაბალია. კედლები შეღებილი ყოფილა; შეღებილობა ჩამოცვენილია.

ფსალდეზი შედარებით კარგად დამუშავებული ქვით არის ნაკეობი. დას. ფსალდზე ძლიერ მახვილუხისანი ფორტონის ასრულებებს მარტივი ფორმის თაროს, ლიდვისა და მსუბუქად იმპორირული წრფითარისგან შედგენილი თლილი ქვის დეკორაციანი. ნაკეობმა გადახურულია კარგად გათლილი ლორწოვანით. ლორწოვანების თითოეული ღარი, ლორწოვან რუნჯე

ლი ორნამენტულ საშუალოდ აღიქმება.

კულუხის ჩრდ-ით ძირითადი ნაკეობის თანადროული (ზ) ორი მინაშენი აქვს. პირველი უშუალოდ კულუხის კედელზეა მიდგომილი თლილი ქვის თლით. იგი შედარებით მოზრდილი და დამხმარე სათავეს წარმოადგენს. კამარა ნახევარწრიულია აქვს. დას. კედელში ერთდვითი საკეობია. ჩრდ. კედელში გარკვეული მოზრდილი თაღოვანი ვახსავლითი გე სათავე მორე მინაშენთან (კამარეზეა მხოლოდ კონტურები) იყო დაკავშირებული.

(თ) მეხუთე ეკლესია მეოთხეზე და პირველ კულუხებს შორის შექმნილ კუთხეშია ჩადგმული. იგი შესაძლოა მეოთხე კულუხის დროინდელი იყოს (XV-XVI სს.). ნაკეობმა ძლიერ დაზიანებულია: გარკვეული კამარე და მხოლოდ ნახევარწრიული აუსილის მოხაზულობა; კარგადაა შემორჩენილი დას-ის კედელი. კულ. (9,4X5,2 მ) ნაკეობი უხეშად დამუშავებული ქვით. აღმ. კედლით უშუალოდ მიშენებულია მეოთხე კულუხიზე. ამ კედელზე პილასტრებს შორის გადაყვანილი ყოფილა დეკორატი. თაღები. კულუხის შესასულია სამხრ-ით ჰქონია, ხოლო სარკმელი - დას-ით.

(ი) გალავანი კომპლექსისათვის შემოუღლიათ XIII ს-ის ბოლო ათეულ წლებში. იგი ნაკეობი ნატეხი ქვით. აღმ-ით ფართო შესასულეს ანუ აგარეთა ბჭე ეს ასომთავრულ ნარწერიანი თაღი ჰქონია (ნარწერიანსავეა საქართველ. მუსულმან. ნარწერას აულია თაღი და ბოლო, ძნელად იკითხება, მაგრამ შემორჩენილი ფრაგმენტებით შეიძლება დაედგინა - მასში ლაპარაკია კომპლექსის მთავარი ტაძრის აშენებასა და შემკობაზე. დ. ფ. შგ. 161. ნამკლასიბარი და ნსრუშვარი, აბქეოდ. მ. მღვდარებებს სოფლებს 4 კმ-ზე, შთის ზეგანზე. თარიღდება აღდინდ. ფეოდ. ხანით. ფართ. 3 კმ. შემინშება ნაკეობი ნაკეობი და ნაკეულესიარი, რასაც შემოვლებული ჰქონია ქვის ციკლოპური წყობის გალავანი (შემორჩენილია წყობის ქვედა რიგი). კულტ. ფუნები დაფარულია მიწის სქელი ფენით. ლ. შ.

ტავლოვანის კომპლექსი, იხ. გ. უ. გ. ო. ი. კ. ო. მ. კ. ს. ი.

ურბნისი (სოფლაბგოს ცენტრი)

162. ურბნისი, სოფელი, ისტ., არქეოდ. მ. მღვდარებებს მდ. მტკვრის მარცხ. ნაპირზე, ქარლდანი 10 კმ-ზე. უ. ქართ. წერილობით წყაროებში იხ-

სენებმა ელინისტ. ხანაში. არქეოდ. კლავებ ახლანდ. შ-ის ტერიტორიაზე (ანტ. და აღდინდ. ფეოდ. ხანის ნაქალაქარი) და მის შემოგარენში გამოავლინა აღმართის მოღვაწეობის კვალი ძე. V. III ათასწლეულიდან (ქვაცხელები, ხიზანანთ გორა). საქაბოდ დიდი, ძლიერი დასახლების კვალი შემინწევა ძე. V II და I ათასწლ. მიჯნაზე. სავარაუდოა, ძე. V. I ათასწლ. შუა ხანიდან სამოსახლოთა გაერთიანების შედეგად აქ წარმოიშვა მჭიდრო დასახლება, რაც შეიძლება მიჩნეულ იქნეს ქალაქის პირველსავე. ძე. V. IV ს-ათის შ. ქალაქად მოიხსენიება. ამ დროს აქ გამოავლინა სავაერო გზების წყალობით შ. შვიდრი ურთიერთობაშია ვარე სამყაროსთან. დაახლ. ძე. V. III ს-ის ქალაქი უხვი დამამუშავლებს დასუკეთება და გადაწევათ. ახ. V. პირველი საუკუნეებიდან საქალაქო ცხოვრება კლავდა აღიარება. ანტ. ხანაში შ. დარწინაურდა, გაოსარდა, ეწეოდა გაცხოველებულ ვაჭრობას (არქეოდ. გათხრებით აღმოჩნდა მრავალი უხვი წარმოების საქონელი და მინერტი). ქალაქი უნებნად ყოფილა დაყოფილი. მოქმედებს წარმართული „ცეცხლთა, ქვათა და მელთა“ თაყვანისცემულთა ტაძარი, ვერავლთა სამლოცველო. ქალაქი უზრუნველყოფილი იყო წყლით - ჩრდ-ის მხრიდან ქვიბი. მიღებით გამოიყენილი იყო სასმელი წყალი, რიხვიდან კი სარწყავი არხი (25 კმ) სამურხეო წავილი (ანტ. ხანის ეს საინერგეო ნაკეობა დღესაც მოქმედებს). იყო აბანო და სხვა მნიშვნელოვანი არქეოდ. ნაკეობები. ქალაქს სამი მხრიდან მტკიცე გალავანი ჰქონდა შემოვლებული

შ-ის აშენების, ქარლდის სხვა ქალაქებთან ერთად, „ქარლდის ცხოვრება“ მცხოვროსის შვილს უფლის მიაწერს. შ. იხსენიება ქრისტ. რელიგიის მქადაგებლის ნინოს მოღვაწეობასთან დაკავშირებით. (ა) ნინო აქ ერთი თვე განიურებულა და შემდეგ სალოცავად და სავაეროდ მიმავალი უნებნელებს ცეცხლითა მცხთაშენ. აღდინდ. ფეოდ. ხანაში შ-ის მნიშვნელობაზე მიუთითებს აქ საეპისკოპოსოს დაარსება და V-VI ს-ის მიჯნაზე დიდი წყლისტ. ტაძრის, ხოლო ცენტრ მოვანიებით ქალაქის აღიზის დიდი გალავანი მშენებლობა. ფეოდ. ხანაში შეიკავალა ქალაქის სამურხეო პროფილი.

დაქვეითება დარწეო საქალაქო მურხეობამ, ვაჭრობამ. მანავლილოდ გამოიღობა და ქალაქის ეკონომიკის განმასხვრელო მახდა სოფ. მურხეობის დარგები. ამასთან, შ-ის კონ. და კულტ. რუნე კვლავ მაღალი იყო. V-VI სს-ის მიჯნაზე შ-ის კიდევ ერთი რბევა განიცადა. (ბ) წერილობითი ცნობებით, VIII ს-ის 30-იან წლებში მურავან არუს შემოსების შედეგად ქალაქი მთლიანად განადგურ-

და. ამის შემდეგ უ. ქალაქად აღარ იხსენიება. აქ რჩება მხოლოდ საემი-კოპოსო რეზიდენცია, რ-მაც XIX ს-მდე იარსება. ფეოდ. ხანის უნის მნიშვნე-ლობაზე მიუთითებს ისიც, რომ დავით აღმაშენებელმა აქ და რუსთა ჩაატარა 1104 წლის (გ) საკადეხსიო კრება. უ. ფეოდ. ხანის საქართვე-ლოს მნიშვნელოვანი კულტ-სავანმ. კერა იყო. აქ მოღვაწეობდა მრავალი გამოჩენილი ხასულიერი და სახ. მოღვაწე მნიშვნელოვანია აქაური სახარება (X ს., გადამწერი იოანე ტაბატაძე).

ბიბლ.: 96; 131; 254

ფ. ქ.

163. ნამოსახლარი ძველხელები, ტყე ვაკე აქოხი, არქეოლ. ძ. მდებარეობს სოფლის დას-ით 3 კმ-ზე, შდ. მტკვრის მარცხ. ნაპირზე. თარიღ-დება ძვ. წ. III ათასწლ. I ნახ-ით და შუა ხანებით, გვიანდ. ანტ. ხანითა და აღრინდ. ფეოდ. ხანით. გათხრებს 1954-61 წწ. აწარმოებდა საქაროვ-სახელმწ. მუზეუმის არქეოლ. ექსპედ. (ხელმძღვ. ა. ჯავახიშვილი). ნამო-სახლარის საერთო ფართ 3500 კვ მ. გამოელენილია 3 კულტ. ფენა 7 სამშენ. დონით

I ფენა (სისქე 0,3-0,4 მ) განკუთვ-ნება გვიანდ. ანტ. და აღრინდ. ფეოდ. ხანას. მოიცავს გათხრილი ნამოსახ-ლარის მუდლ ფართობს. ნაკვეთი ინ-ტენსიურად იხენებოდა. მიკელეულია რიყის ქვით ნაგებ შენობათა ნაშთე-ბი, ფეოდ. ხანის უნევენტარო სამარ-ხები და ამავე ხანის კერამიკის ნაშ-თები. აღმოჩენილია ხოსრო II მონეტა (VII ს.).

II ფენა (სისქე 0,9 მ) უშუალოდ I ფენის ქვეშაა. II ფენის II-1 დონე-ში გამოელენილია შენობათა ნაშთე-ბი. ზოგიერთი საცხოვრ. შენობის მრგვალ-კვადრ. მოხაზულობის გვე-მა მთლიანად იკითხება. II-2 და II-3 დონეების საცხოვრ. შენობები შედა-რებით ცუდადაა მოღწეული. II ფენა-ში გამოელენიდა შეპირილა ორნამენ-ტიანი კერამიკა.

III ფენა (სისქე საშუალოდ 0,8 მ) გამოელენიდა II ფენის ქვეშ, III ფე-ნაში კვლავ მნიშვნელოვანია III-1 დონე. რ-იც ხანძარს გაუნადგურებია და ეს ადგილი მოსახლეობას მამინ-ვე მიუტოვებია. გამოელენილია ათამ-ვე საცხოვრ. სახლი. ნამოსახლარზე აღმოჩენილი არქეოლ. მასალის დიდი ნაწილი ამ ფენას განკუთვნიება. მრავ-ლად იპოვება კერამ. მასალა, ხელ-საფეკეაის ქვები, ნაშლის კაყის ჩა-სართები, ცხოველის თუ ადამიანის მცირე ქანდაკებები, ძელის ხადგისი, ლითონის იარაღები, სხვადასხვა და-ნიშნულების თიხის ჭურჭელი და სხვ. III-2 დონე შედარებით მცირე ფართობზეა გამოელენილი, ცოტაა არქეოლ. მასალაც. ამ დონის ქვეშ აღ-მოჩნდა III-3 დონე, რის ქვეშ და-

ფოქსირდა დედაქანი. ამ ორ დონეს (III-2 და III-3) უნდა ეკუთვნოდეს 5 სამარხი, რ-იც გორანაშოსახლარის ჩრდ. ნაწილში გამოელენიდა. სამარ-ხები იარუსებად იყო განლაგებული, ზოგ სამარხში ერთი მიკელეული ხეხენა, ზოგში - წველი. მიკელე-ბლებში დამარხებულია კიდურემოხ-რილი მარჯვ. ან მარცხ. გვერდზე. სამარხებში გამოელენიდა სპალენ-ძის, ქვისა და კერამიკის ნივთები საცხოვრ. სახლები გარკვეული ტი-პისაა და აქვთ მყარი გვემა უნიშვნე-ლო ევარიანტებით: ოთახები კვადრატ-ულია, კუთხეები მომრგვალებული აქვთ, ოთახის შუაში „დედაბები“ და მრგვალი კერაა. შენობათა საძირკვე-ლი რიყის ქვისაა, კედლები ამოგვე-ნილია ალვის აგურით, გადახურვა, სავარაუდოა, ბანური იყო ზოგიერთი სათავეს მოწეულია წნელით და შიგ-ნით და გარეთ შეღესილი თიხით. ჩანს, ნამოსახლარზე ცხოვრება არ წყდებოდა - ერთი თოხა ცვლიდა მეორეს. ნამოსახლარზე აღმოჩენილი

არქეოლ. მასალის (ნაშლის, კაყის ჩასართები, ხელსაფეკეაის ქვები, დიდი ზომის თიხის ჭურჭელი) ანა-ლიზის საფუძველზე ირკვევი, რომ ამ მცხოვრებთა ძირითადი საქმიანო-ბა მიწითმოქმედება იყო. ამავე ადგი-ტრუებს სამარხებში აღმოჩენილი ირმის რქის სახსი (გუთანში გამ-წევი ძალა ეყოფა გამოყენებული) და ხორბლის ნაშთები. განვითარებუ-ლი იყო შესაქონეობაც (ისტეოლო-გიურ მასალაში ჭარბობს წერილფეხა საქონლის ძვლები, არის მსხვილფე-ხა საქონლის ძვლებიც). მაღალ დონე-ზე იდგა ზელოსნობა, ლითონის დნო-ბა, ქვის დამუშავება, კერამ. წარმოე-ბა. არ ჩანს სამუსუნეო მორგვის კვა-ლი, თიხის ჭურჭელი ხელითაა ნაძერ-წი.

163. გათხრების საერთო ხელი



განაობარი მასალა ინახება საქარეთ. სახლმწ. მუზეუმში. ძ. დაკონსერვებულია.

ბიბლ.: 267

წ. ა.

164. ნამოსახლარი ხიზანაანთ შობა. არქელ. ძ. მღებარეობს სოფლის სამხ. ნაწილში. მდ. შტკურის მარცხ ნაპირზე. აშკარად ტერასის კედლები. ტერიტორია შეუთრად არის გამოყოფილი აღმ-ითა და დას-ით ხევებით. ჩრდ-ით ხელოვნური თხრილით, ხოლო სამხრ-ით - მდინარით. თარიღდება ძვ. წ. IV ათასწლ. დასასრულით - III ათასწლ. შუა ხანებით.

1935 წ. აქ პირველი სავაჭურ არქეოლ. სამუშაოები ჩატარა გორის თონო-გრაფიული მუზ-ის ექსპედიციამ (ხელმძღვ. ხ. ნადიმაშვილი). მიხვე წყლს მუშაობა გააგრძელა იან ინტიასა და საქართ. სახლმწ. მუზეუმის გავრ-თიანებულმა ექსპედიციამ (ხელმძღვ. გ. ლომთათიძე). 1960-64 წწ. ძველზე არქეოლ. გათხრები აწარმოვა საქართ. სახლმწ. მუზეუმის არქეოლ. ექსპედიციამ (ხელმძღვ. ალ. ჯავახიშვილი). განათხარა მასალა ინახება საქართ. სახლმწ. მუზეუმში.

ბ. ბ. (ფართობი 348 კვ მ) წარმოქმნილია ხელოვნურად, ნამოსახლართა დაფენიანების შედეგად. კულტურების სიმძლავრე 2-შია და შედგება 4 ფენისაგან, რ-ებშიც 13 დონე გამოიყოფა.

ბ. ბ.-ის უძველესი დასახლები (ძვ. წ. IV ათასწლ. დასასრული) I ფენა წარმოადგენს ირი დონით ამ ფენის სოფელი გაშენებული ყოფილა ერთ მთლიან, თიხით მოღვსილ მოედანზე. ნაგებობები არ შემორჩენილა, მრავალბა თიხის ნაღესი ნამუშრენი და საკულტო დანიშნულებების ობიექტები - კერები „ჩაიანი“ და „ნაღისებრი“ სადარბაზო. შირადე კერად გამოყენებულია თავსაკეთილი ჭურჭელი. ამ ფენის თიხის ჭურჭელი სამ ჯგუფად იყოფა: 1. მხოლოდ ამ ფენისთვის დამახასიათებელი: განკლებილი თიხით ნაქარქი, მაღალ ტემპერატურაზე რუხად გამოწვარი, მტკიცე თხელკეციანი ანგობარბული და მოკეცილი-მონაცრისფერი გამარილებულუდპირიანი მაღალყვინიანი, მრეკლგამბრილი და ვიწრო, ძირ-შედარებით ცალფერა ჭურჭელი; ძვერთვე ორფერა ჭურჭელი და ძირი-საქენ მკვეთრად შევიწროებული, ყვითლად გაპარიალებული კლთებიანი ცალფერა ჯად. 2. დას. საქართველოს და დას. ჩრდ. კავკასიის არქელ. ძებზე მოპოვებული მასალის მგავსი: ვერცხისებრი, შეუვლდამობრილი, ვიწრო ბრტყელძირიანი და ოდნავ გამწლიპირიანი, ანგობარბული და მოკეცილი-მონაცრისფერი, გაპარიალესულხედაპირიანი მოზრდილი ორ-

კურა ჭურჭელი: 3. აღმ. ამიერკავკასიაში აღმოჩენილ მასალასთან ახლოდგობა: თანაბრად გამოხერხილი კერებისებური, ცოლინდრულულიანი, წაღისხრად გაპარიალებული დაპირიანი სამყურა ჭურჭელი (ნახევარსფერული ურები მუცლის ცენტრშია მიბერწილი).

II ფენაში (III ათასწლ. დასაწყისი), რ-ივე ერთი დონითა წარმოდგენილი, ჩნდება ლითონი, ორმოიან კერებს ეკვლის შეერლიანი კერები. ადარ ცულებსა სადგარები, შემორჩენილია ნაშთი შენობებისა - წნულ-ცილებიანი ორმხრივ თიხით შეკეთებული წრიული ოთახები. იატაკი ნაღისია ნაწიერი, ფენა-ფენად და შეღებულია წითლად (წითლად იყო შეღებული კედლის შემორჩენილი ფრაგმენტებიც). კერა შუა ოთახშია. მუშაუნა ვადხაურების საყდრისი - „ივე-დაბობის“ ორმოა. კედლის გასწვრივ იატაკზე მოღვსილი წრიული შემადგელებია (სიმა. 0,03-0,04 მ). მათზე აღმოხილია სხვადასხვა ზომის ტოლნეხი და სასმისები. ოთახებს სარდასტით ნაგები წრიული ვარშემოსაღვლი (სიმა. 1 მ) აქვს ზოიერი ნაგებობაში წრიული ვარშემოსაღვლი შეცვლილია ოთხკუთხა დერეფნი. საყარაღოა, რომ შენობას ერილიან-ბაზური ვადხაურა ექნდა. ამ ფენაში მოპოვებული ჭურჭელი (ჯამბი, კათხა, ქვაბოთანი, ტაფის მგავსი ჭურჭელი, ბალი, სასმისი და სხვ.) ფორმით განსხვავდება წინა ფენის ჭურჭლისაგან (ძირი ფერთადაა გადაშლილი, ცოლინდრული ყელი წელშია გამოყვანილი და თანაბრად გადაღის მხრებზე, მუცლის შემოვლებული აქვს წიბო) და ხასიათდება სინატივით. ჭურჭელი უმეტესად სარაფიანია და გაპარიალებულია შუად, რუხად და წაღისხრად.

შემდეგი ფენა (ძვ. წ. III ათასწლ. I მესამელი) სამი დონითა წარმოდგენილი. პირველი დონის ნაგებობებს ჩვენამდე არ მოუღწევია. მეორე დონის ნაგებობათა უმრავლესია მგვარჩნებია. გადმონაშთის სახით გვხვდება წრიული ნაგებობებიც. შენობების ტექნიკა იგივეა. გამარტებულია იატაკის გაწყოვა, დაღატურებულია ღია სადარბაზო. მესამე დონის შენობები პრიმიტიული „დარბაზული“ ტიპის ნაგებობებს წარმოადგენს. მათი გვერდები და კონსტრუქცია იგივეა, რაც წინა დონის ნაგებობებისა, მხოლოდ რთულდება იატაკის გაწყოვა - უკან კედლის გასწვრივ ჩნდება შემადგება. წრიული დერეფნები იცვლება ოთხკუთხა დერეფნებით. ზოგიერთი დერეფანს აქვს ტიხარი. წინა დონის მგავსად კერა შეერლიანია. ამ დონის ჭურჭლის ფორმები შეცვლილია; სამყურა ჭურჭლის ტანი ბიკონუსურია და დასაბლი წიბო აქვს შემოვლებული. მაღალი

ზურკედიანი ყურები მიბერწილია მუცლის ცენტრში წიბოსა და ქვედა ტანზე. იგივე ფორმისა ცალფერა ქილები. წითლად გამოშვარი თხელკეციანი სასმისების ყელი დაბალი, პირი ოდნავ ვაშლილი, მუცელი გამოხერხილი, ძირი ბრტყული, უკერი მიბერწილია პირსა და მუცლის წიბოზე. ამავე დონეში გვხვდება ლითონის ნივთები - ბრინჯაოს ნაგებაღი, ისრისპირი, სპილენძისა და ვერცხლის პატარა ხეივები; აგრეთვე, კაციის ნაშლის ჩასართები და ისრისპირები. მიკლეულია თიხისგან ნაკეთი ურების თელის მრედლები, ზოირი მრედული და ანთროპომორფული თიხის ფიგურები.

შემდეგი, ზედა III ფენის (ძვ. წ. III ათასწლეულის შუა ხანები) ნამოსახლარის ტერიტორიაზე შენობები მკიდრიდაა გაწლიკებული, მაგრამ ჩანს დაფენიანების ვარკვეული პირნიკები - ნაგებობები ქარის ძირითადი მიმართულების წინააღმდეგელორიენტიკებული. მათ შორის დატოვებულია მცირე მანძილი ჰაერის ცირკულირებისათვის. საცხობი. სახლები გვეგმით თითქმის ვადარბულია (20-25 კვ მ), კუთხები მომრგვალებული აქეთ და კონსტრუქციულად არ განსხვავდება წინა ფენის შენობებისაგან. ამ ფენის შეპერიალა (ოქიათად წაღისფერი), ვარდისფერ ან მონაცრისფრო სარწოლიანი ჭურჭელი ხელთია ნაძეფი. ამავე ფენაში ნაპენია მამაკაციის ოტიფოლური ქანდაკება, ყალიბის ნატეხები, ბრინჯაოსა და ოხისიბის ნატეხები და ოხისფერა ხეხნაკა ქუსლამორფული და ყურწილი ისრისპირები, კაციის ნაშლის ჩასართები, ბრინჯაოს მრგვალგანთევიკეთიანი საქები, თიხისაგან ნაძეფრეცხვის ქანდაკებები და სხვ.

ბ. ხ. ბ. თავისებური შერწემა მტკვარ-არაქსის ორმდინარეთის. დას. საქართველოსა და ჩრდ. კავკასიის ადრინდ. ბრინჯაოს ხანის კულტურებისა, რის შედეგადაც ჩამოყალიბდა შიდა ქართლის ადრინდ. ბრინჯაოს ხანის მკლდეური კულტურა. განათხარა მასალა ინახება საქართ. სახლმწ. მუზეუმში. ძ. დაკონსერვებულია.

ბიბლ.: 130

ირ. შ.

165. ნაქალაქარი ურბნისი, ისტ. არქეოლ., არქიტ. ძ. ბ. შ.-ის ცენტრ. და აღმ. ნაწილი ახლანდ. სოფ. ურბნისის უჭირავს; დას-ით მღებარე ტერიტორია ნაუკუნეების განსაზღვრის ხელშეუხებელი იყო და ამიტომ გადაჩრა ძვ. ზღულის მონაკევი და არქელ. მასალა.

ბ. შ.-ზე პირველად 1893 წ. პ. უვაროვამ ამოიღო სასინჯი ობიექტები. მოპოვებული არქეოლ. მასალა დაცულია მოსკოვის ისტ. მუზეუმში. იქვე ინახება ორი სხვა ნივთი (პ. ბ. შჩუკინის კლდეული) ურბნისიდან.

XX ს-ის 50-იანი წლების დასაწყისიდან ნ. ბერძენიშვილის თაოსნობით ურბნისში ტარდებოდა გეგმავითიერი, სისტემატური არქეოლ. კვლევა. გათხრებმა აწარმოებდნენ იმან ინტ-ისა (1956 წ-მდე) და საქართ. სახელმწ. მუზეუმის კვსპელიციები.

1952 წ. ჩატარდა სადაზვერეო სამუშაოები, ხოლო 1953, 1954, 1956 წწ. (ხელმძღვ. გ. ლომთათიძე, მოადგილე პ. ზაქარაია), 1955, 1957 წწ. (ხელმძღვ. ნ. ბერძენიშვილი, მოადგილე პ. ზაქარაია) და 1963 წ. - გათხრები მუდმივი კონსულტანტი იყო გ. ზურნაშვილი. სულ მიეწყო 11 კვსპელიცია.

6. უის აღმ. მონაკვეთში ნაპოვნია გვიანდ. ბრინჯაოს ხანის (ა) სამარხები, რ-ებიც ქრონოლოგიურად სიზანაათ გორის სამარხებს უკავშირდება. გამოირჩევა ძვ. წ. VI-V სს. მდიდრული სამარხები, სადაც აღმოჩნდა მძლავრი ოსტატობით დაზოგადებული ოქროსა და ვერცხლის ნივთები.

6. უის ტერიტორიაზე შემდეგი ძეგლებია: გალავენი (ძვ. წ. IV-III - ახ. წ. VII სს.), აბანო (III ს.), მარანი (VI-VII სს.), წყალსადენი, სამეურნეო წყლის არხები, ბაზილიკა - ურბნისის სიონი (V-VI სს. მიჯნა), სამრეკლო (XVIII ს.) და სხვ.

(ბ) გალავენი. ქალაქი ურბნისი მდ. მტკვრის მხრიდან ბუნებრივად იყო დაცული. დანარჩენი სამი მხრიდან, გაშლილი ვაკის მხარეს, შემოღობული ქონდა ზღუდე გათხრებმა გამოაუღინა ქალაქის გამაგრების სამი პერიოდის სისტემა: ანტ. ხანის, ადრინდ. ფეოდალურისა და ქალაქის გადაწყვის შემდგომი ხანის. ქალაქს ორი მთავარი შესასვლელი ჰქონდა:




ერთი ჩრდ-ით, ცენტრში, დაბლობიდან, ხოლო მეორე - სამხრ-ით, მტკვრის მხარეს, კატრანა კვიდან (მდინარეში შემორჩენილია ხევის ბილი ს ბურჯები).

ანტ. ხანაში ქალაქს უვლიდა რიყის ქვით ნაგები სქელი (4 მ) კედელი (ურბანგმეტი შემორჩენილია ქალაქის დას. მონაკვეთში). ამ კედლის გარე პირი ევრტიკალურია, ხოლო შიდა - დაქანებული. დამწვარი რიყის ქვები მიწმობს, რომ კედელი ძლიერი ხანძარის შედეგად დაზარეულა.

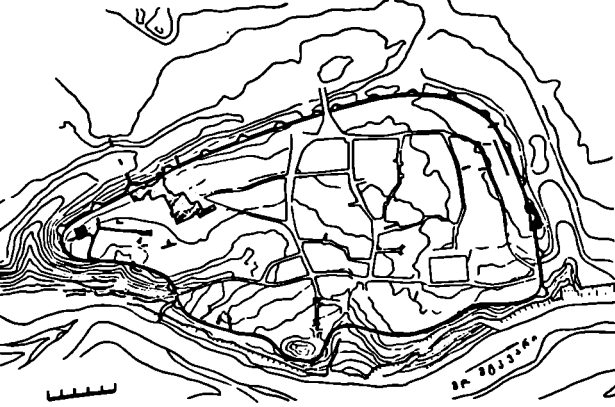
მეორე პერიოდის (VI ს-ის შუა წლები ან II სს.) კედელი ალიზისაა (0,52X X0,52X0,12 მ). კედლის პერიმეტრია 2 კმ, შემოზღუდული ტერიტორიის ფართ. 23 ჰა, კედლის სისქე 4,5 მ. მიუხედავად დაზიანებისა შესაძლებელი გახდა გალავენის გეგმის აღდგენა. მდინარის მხარეს 20-25 მ სიმაღლის უღატებს მხოლოდ კედელი გასდევს. დანარჩენ სამხმარეს კედელში, უკუელ 60-65 მ.ზე, ჩართულია კოშკი ნახევარწრიული შეერილით. საეარაულო მთელ პერიმეტრზე 18 ხაზით კოშკი იყო. მათგან მხოლოდ სამხრ. დას. და სამხრ.-აღმ. კუთხეების კოშკები იყო დიდი (5-5 სათავეს), დანარჩენი კი უფრო მომცროა (2-2 სათავეს). კოშკებს ქონდათ რადიალურად განლაგებული სამხრეები, ხოლო პირადატანი საბრძოლო კონსტრუქციით შემოსაზღვრულ გალავენს ზევით საბრძოლო ბილიც გასდევდა.

შესამე პერიოდის (მერჯან ურსის დიდაშქრის შემდგომ) გამაგრების სისტემა წარმოადგენს მიწაყრის ობრილით. დიდი ხანძრისა და ალიზის კედლების განადგურების შემდეგ კედლის ირგვლივ ამოულიათ ობრილი (სიღრმე 8-10 მ, სიგ. 30-40 მ). აქედან ამოღებული მიწით კი ალიზის ზღუდე დაუარული. ძ. დაკონსერვებულია.

(გ) აბანო (18,2X11,4 მ) მდებარეობდა ანტ. ქალაქის ჩრდ-დას. ნაწილში. თარიღდება III ს-ით. მის

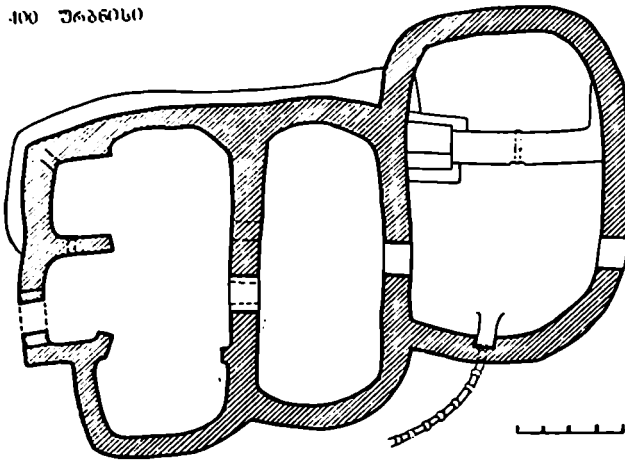


165. ალიზის ზღუდის რეკონსტრუქცია



165. კოშკი 1, კოშკი 2, კოშკი 3 ინტერიერების რეკონსტრუქცია (პ. ზაქარაია მიხედვით)

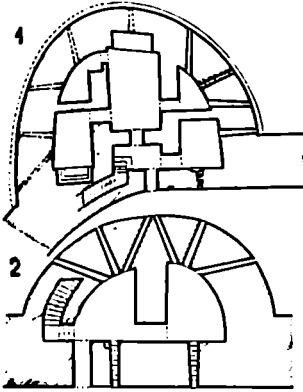
ნანგრევებს ფარავს მოკვირან ხანის (VI-VII სს.) (დ) მარანი. აბანო ძირითადად ნაგებია ნატეხი ქვით, გამოყენებულია აგურიც. შედგება ანუღადურად განლაგებული სამი სათავესაგან. გეგმა ირგვლარულია. სათავესები წარმეტლებულია, ბოლოში მომრ.



კოშკის ჩრდ-ით. ნაგებია ღიდი ზომის აგურით (0,3X0,3X0,06 მ) გვირაბის ძირზე კირის სხნარზე დაგებულია აგურის ერთი ფენა. კედლები ამოყვანილია აგურის სამ-სამი რიგით, კედლები სიმაღლით ერთმანეთს უახლოვდება და გადახურულია აგურის ორი რიგით. გვირაბი დაქანებულია ქალაქისაკენ. მისი ბოლოები ორივე მხარეს 0,25-0,3 მ-ით გამოშვერილია ალიზის კედლიდან. III ა რ ხ ი გ ე რ ა ბ ი ს ნაშთი გაითხარა ნაქალაქარის ჩრდ-აღმ მონაკვეთში. არხი ვრძელი ყოფილა (შემორჩენილია 50-60 მ-ის სიგრძეზე). არხის ძირზე დაგებულია გვერდობაკოვლი კამბიტი (სიგრ. 0,41, ვანიერი მხარი 0,26, ეიწრო 0,16 მ), ხოლო კედლები და გადახურვა ქვის ფილებისაა, დუღაბი - კირის. გვირაბს დაქანება არა აქვს (?). ამ ნაგებობების დანიშნულება იყო წყლის გატარება ქალაქის გალაენის ქვეშ. მ. დაკონსერვებულია

165(გ) გავაზ

165(ბ) 1. დას. 2 ჩრდ-დას. კოშკების ხართულუბას გავაზ




(ვ) წყალსადენი დასარწყავი არხები. 6. შის ტერიტორია მარაგებულია სახმელი და სამურნეო წყლის კირის მკვირე დუღაბში ჩადგმული წყალსადენის სხვადასხვა ზომის კერამ. მიღების ურავებები მიკვლეულია ნაქალაქარის შიულ ტერიტორიაზე. სიდიდან იყო გამოყვანილი სახმელი წყალი დაუდგენელია. ჯერ კიდევ ანტ. ხანიდან ურბნისი და მიმდებარე ტერიტორია სამურნეო წყლით მარაგდებოდა მდ. ლიახვიდან გამოყვანილი მაღალი ხაინიერი ხელოვნებით ნაგები არხით (სიგრ. 20 მ). ამ საირიგაციო ხისტემის დიდი ნაწილი დღესაც მოქმედებს. არქეოლ. გათხრებით მიკვლეულია სხვადასხვა ხასიათის სამი არხი-გვირაბის ნაშთი. I გ ე რ ა ბ ი ს აღმოჩნდა დას-ით, დეკოთების წიხტელებიდან მიმავალ ვახზე (უბანი II). გაითხარა ვალაენის ქვეშ გამაული, დიდი ზომის კარგად გათლილი და ურთიერთს მორგებული კეითა და კირის სხნარით ნაგები გვირაბის დაზიანებული ნაწილები (სიგრ დაახლ. 13 მ, კეითი 0,4X X0,5 მ). გვირაბიდან გამოსული წყალი ღია ქვის არხში მიედინებოდა. II გ ე რ ა ბ ი ს (სივ. ძირში 0,2 მ, ზეობი 0,15 მ, სიშ. 0,2 მ) გაითხარა ალიზის გალაენის ქვეშ (უბანი XX),

ნაქალაქარის აღმ მონაკვეთში. არქეოლ კვლევის დროს (ხელმძღვ. ზ. ზაქარაია) გაიწმინდა ნაწილობრივ მიწით დაფარული ეკლესიის ინტერიერი, აიყარა გვიანდ აგურის იატაკი, დადგინდა იატაკის თაფლარბიველი ღრუ, გამოვლინდა ბოძებისა და ქილასტრების პირვანდელი ძაბუნები; იატაკის აყის შემდეგ აღმოჩნდა რამდენიმე არქიტ. ურავებები (მ. შ პირვანდელი ეკლესიის რელიეფების - ე. წ ბლანური ჯვრების, ლავიარდნებისა და სხვ. ურავებებზე) და სამარხები (აგურის აკლამებში, ქვეუფობი); მოიხსნა XIX ს-ის ვაჯის შეღებისობა; ტაძრის გარშემო აღმოჩნდა დამატებითი ნაგებობების ნაშთი და სხვ. 1958-60 წწ. ძ-ზე სარესტ. სამუშაოები ჩაატარა სპეც. სამეცნ.-სარესტ. ზაქ. სახელოსნომ (ხელმძღვ. რ. გვერდიფთოტი).

გვალტული გადახურვა ვეღდან კასაროიანი იყო. პირველი სათავისი გასახდელ-მოსაცდელია ცივი აუზით, შკორე თბილი აბანოა, ხოლო მესამე - ცხელი. სქვაბე ცხელი სათავისი გარეთ იყო. დას-ით. მიკვლეული მასალა მოწმობს აბანოს ქვედა სართულში კალოროფერების ხისტემის არსებობას.

აბანო გვიანდ. ანტ. ხანის ტიპური ნაგებობაა. მ. დაკონსერვებულია.

ურბნისის ტაძარი სტილისტ. ნიშნებით, აგრეთვე ჩრდ. ფსადის ასოთ. წარწერის პალეოგრაფული შესწავლით საფუძვალზე, V-VI სს-ის მიჯნით თარიღდება. აღნიშნულ წარწერაში, რაც ერთ-ერთი შეკეთების დროს ჩრდ. ფსადზე ნაუდგმა, მოხსენიებულია ეკლესიის მშენებლები ვინმე კონსტანტი და მამა მქეული. დანარჩენ სამ სხვადასხვა დროის წარწერაში ეკლესიის აღდგენაზე ლაპარაკი. აღ. ფსადის ზო ურეკლ ასოთ. წარწერაში ნათქვამია, რომ სანახევ-




165(დ) ჩრდ-დას მონაკვეთის რეკონსტრუქცია

როდ დანგრეული ტაძარი აღდგენისა უბნელ „ეპისკოპოსს“ თოდორე ლუკას მეს ვინმე კონსტანტინე მიქელის მის „თანაშენენით“ და ქეთარისა და მისი ოჯახის წევრების დახმარებით. ეს წარწერები ამოკვეთია ვინმე აბიათარს. პალეოგრაფიული ნიშნებით წარწერები შეიღება დათარიღდეს IX ს-ის II ნახ-ით ან X ს-ით. სამხრ. კარის ტიშანის მხედრ წარწერაში კტიტორი, ვახტანგ V-ის მეუღლე, დიდიანის ასული მარიამ დედოფალი გვაუწყებს. აღუაშენეთ ძირითურთ აღმუხტრული ტაძარი... ეს მოხდა 1668 წ. როვორც ძ-ის შესწავლამ გვიჩვენა, ამ დროს ტაძრის აღსადგენად დიდი სამუშაოები ჩატარებიათ. არის კიდევ რამდენიმე ცუდად შემონახული წარწერის ფრაგმენტები.

ურბნისის სიონი სამნავიანი ბაზილიკაა (32,1X22,4 მ), მისი გეგმა, სივრცითი გადაწყვეტა და გარე მასები ბაზილიკისათვის დამახასიათებელ მკაფიო ნიშნებს ატარებს. ეკლესიის ინტერიორში და უსადგბზე ნათლად იქითხება პირვანდელი (VI-VII სს-ის მიჯნა) და შემდგომი (IX ს-ის II ნახ. ან X ს. და 1668 წ.) შეკეთება-აღდგენის სამშენ. უნებთ. ადრინდ. ნაწილები ამოუცნაია კარგად გათლილი და ურთიერმორგებული კეიშქვის კვადრებით, ქვები სხვადასხვა ზომისაა, მაგრამ რიგების პორზონტალმა დაცულია. მომდევნო პერიოდში აღსადგენად სხვადასხვა ფორმის ქვა გამოიყენებული, წომა ირგულარულია; XVII ს-ში ტაძრის ზედა ნაწილები მთლიანად, აგრეთვე ბოძებისა და პილასტრების ნაწილი, აგურით აღდგენიათ და გვერდის უსადგბზე აგურისავე ორ-ორი კონტრფორსი მიუშენებიათ.



ტაძარში სამი შესასვლელია. პირველი სამშენ. უფინდნ მხოლოდ სამხრ-ის შესასვლელზეა შემორჩენილი არქიტრავის ქვის ჩამონატეხები და ნალისებრი ლუნეტის ნაშთი. XVII ს-ში ლუნეტი ამოუკნიათ წარწერიათი ქვებით, ხოლო დიობი დაუწირობიათ. დას-ის უღაზათო, მაღალი შესასვლელი გვიანდელია. იგი ქვემოდან ზემოთ არათანაბრად ვიწროვდება. გვიანდელია აგრეთვე ჩრდ-ის პატარა არქიტრაული შესასვლელი (ამოშენებულია), რიც გაჭრილია ჩრდ. კედლის აღმ. კუთხესთან, სამკვეთლოს წინ.

ეკლესიის ინტერიორში ნაევბი ერთმანეთისაგან გამოყოფილია ოთხი წყვილი, გვემით ჯერისებრი ბოძით. ბოძები და მათზე დაყრდნობილი ნახევარწრიული აგურის საბჯენი თა-

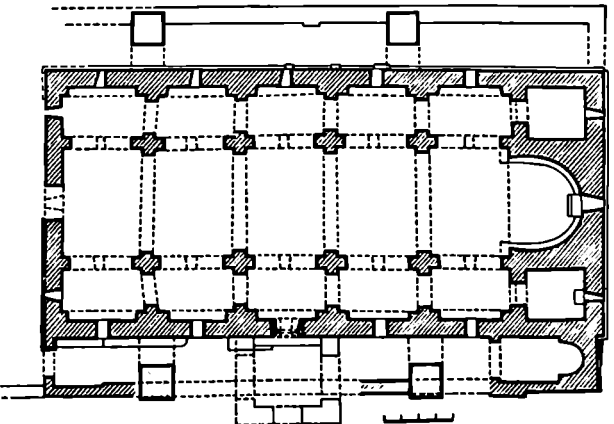


165(ვ) ხლი დას-დან (პერსპექტივა)

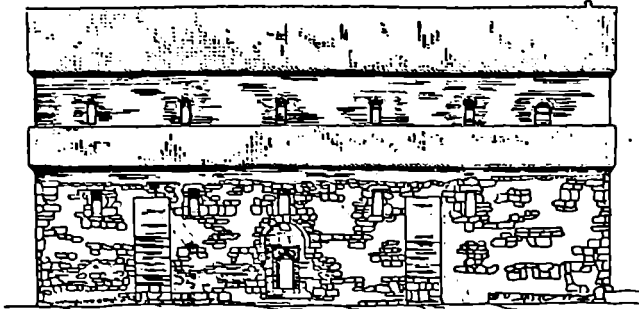
ღები შუა ნავის სივრცეს ხუთ, თითქმის ტოლ მონაკეთად ჯოუს. ნავი გადახურულია აგურის ნახევარწრიული კამარით. ასევე ხუთ მონაკეთად არის დაყოფილი გვერდის ნაევბის გარე გრძივი კედლები. აქ ორსაფეხურიან პილასტრებს ეყრდნობა შემოხელი წრის ფორმის აგურის კამარის საბჯენი თაღები, ხოლო პილასტრების ქვედა საფეხების იმპოსტებზე დგორატ. თაღები გადადის. შუა ნავი, რიც ღრმა აფსიდით მთავრდება და ორჯერ განიერია გვერდის ნაევბზე. აფსიდი გადაკეთებულია, სავარაუდოა, ნალისებრი იყო. მისი კედლის



165(ვ) აღმ. უსადი, განივი განაკეთი აღმ-კვ. გეგმა



165(ვ) აღმ. უსადი, განივი განაკეთი აღმ-კვ. გეგმა

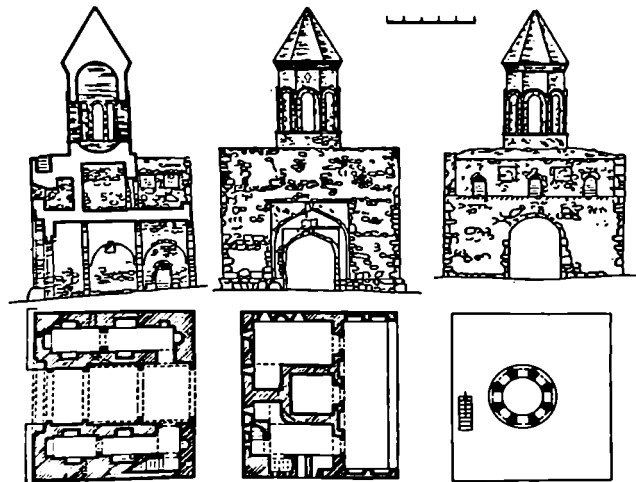


165(ა). სამხრ. ფასადი

სამხრ. მხართან იწყება საფეხური, რაც თანდათან ვიწროვდება და კედლის ბაზს უსწორდება. საკურთხევის იატაკი ერთი საფეხურით იყო ამაღლებული. აფსიდის ღერძზე გაჭრილი სარკმლის ქვეშ დიდი ზომის ტრაპეციული სატრაპეზო ქვა დგას (კედლის განქმენდის დროს იგი აფსიდის ჩრდ. კილასტრის წინ იდგა). აფსიდის სარკმელი მაღალია, ერთ მთლიან ქვაშია გამოჭრილი, აგურის თალი აქვს და შიგნიდან გარეთ ვიწროვდება. თითო ასეთივე სარკმელია სამივე ნაეში, დას-ით (შუა მღვიანის სარკმლის ქვედა, აგურით ამოშენებული ნახევარი ქვისაა, ზედა ნახევარი — აგურის). შუა ნაეის გრძივ

კედლებში, ხუთივე მონაკვეთში შიგნით განიერი, გარეთ ვიწრო თითო თაღიანი სარკმელია. თითო ოთხკუთხა სარკმელი გვერდის ნაეების გრძივი კედლების ყოველ მონაკვეთშია. აფსიდის კონკი ისრული შეიქმნა დიფერული კამარითაა გადახურული. შიგნით სარკმელზე ოთხი კვადრიათა ამპოსტებს, რაზეც იშორებენ თავდაპირველი ბოძების კამიტელების პროფილს აფსიდის გვერდებზე თითო ოთხკუთხა, თითქმის ტოლი, მაღალი, აგურის ცილინდრული კამარით გადახურული სათავის — სამკვეთლო და საღიაკნება. ორივე სათავის აღმ. კედელში თითო სარკმელი მოგვიანებითაა გაჭრილი. საღიაკნეში სარკმლის ქვეთით, კედელზე მიდგმულია სატრაპეზო ქვა. სამკვეთლოში აგურის სატრაპეზოს ნაშთია. საღიაკნის და სამკვეთლოს აგურის ისრული თაღებით დასრულებულ შესასვლელ ლიბებს გადაკეთების კვალი აწიბა. გვიანდელია საღიაკნის ზემოთ გაჭრილი კარი და მცირე სათავისი სახურავის ქვეშ. ამ სათავისიდან ან სამხრ. ნაეის

165(ბ). განაკვეთი, აღმ. დას. ფასადები, სართულების გვერდები



სახურავიდან კედელში გაჭრილი მცირე კარით საკურთხევის კონქის ზემოთ არსებულ სათავსში შეიძლება მოხვედრა.

შუა ნაეის სამხრ. ბოძების რიგმა და მათზე გადაყვანილმა თაღებმა პირვანდელი სახით მოადგინა. თაღების მარტივპროფილიანი იშპოსტები მთლიან ოთხკუთხა ქვაშია გამოკვეთილი, ბაზისები კი კუბურია. აღდგენისას უცვლელად დაუტოვებიათ ჩრდ-ის ბოძების განლაგებაც. საკურთხეველთან მდებარე ხოლი ბოძი მთლიანად აგურისაა, ხოლო დანარჩენი — ქვის. აღდგენილი ბაზისები ბოძების ჯერულ გეგმას იშორებს.

ტაძრის აღმ. ფასადზე, შუა ნაეის ზედა შუა ნაწილში, ერთადერთი გვიანდ. დეკორ. ელემენტია — აგურით გამოყვანილი მარტივი ჯეჯარი, რ-ის შუალაგების გადაკეთებაზე ოდნავ ამოწეული კვადრ. მასაა. ასეთივე ჯეჯარი დას-ის ფასადზე. აღმ. ფასადის დიდი სარკმლის თავზე პატარა სწორკუთხედიანი ჯეჯარი, ხოლო მარჯვ. სარკმლის ზემოთ, წრში ტოლმკლავებიანი ჯეჯარია ჩანსული. ჩრდ. ფასადის დას. მონაკვეთში, სარკმლის ქვეშ ქვაა ჯეჯრის გამოხატულებით (გვერდზეა გადაწყვენილი), კიდევ ქვემოთ კი ცხენის გამოხატულება (ეს მითი აქ შემთხვევით არის ჩაღებული 1668 წ. შეკეთების დროს). კვლესიას აგურის კამარისა ლევაგარანი აქვს. სახურავი კრამიტისაა.

ტაძარს სამხრ-ით და ჩრდ-ით, მთელ სიგრძეზე, შინაშენების კეიონია. სამხრ-ის მინაშენი, რაც აღმ-ით ეგვიტური თ. შიარტრება, პირვანდელი ნაგებობის თანადროულია (მოგვიანებით რამდენიმეჯერ გადაკეთებიათ). მინაშენების დანარჩენი ნაწილები გვიანდელია. მათში კვლავისის ფრაგმენტებია ჩანსებული. ტაძარს დას-ითაც კეიონია მინაშენი — გამოვლენილია კედლების ნაშთი კედლისიდან 2,5 მ-ზე.

ურბნისის სიონი აღრინდ. ფოდ. ხანის საქართველოს დიდ ბაზილიკების ჯგუფს მიეკუთვნება (ანალოგები — კაწარეთის სამება, ხირსა). (ზ) სამრეკლო დგას ტაძრის დას-ით, თხუმეტიოდვე მეტრზე. დას-ის ფასადის ვრცელი წარწერის თანახმად, აგებულია 1706 წ. ქართლის მეფის ეახტანე VI-ის ბრძანებით. სარქარი ყოფილა მეფის ბებიის-შვილი ურბნელი „ეფისკოპოსი“ ქრისტეფორე ფლავიანდოვილი.

სამრეკლო (9,1X10,2 მ) სამართულანია, ნაგებია ნატეხი ქვით, გამოყენებულია აგურით. ორი ქვედა სართული ერთიანი კუბური მასაა, ხოლო მესამე — დია თაღიანი ფანჩატური. I სართულზე, შუა კამაროვანი გასასვლელის ორივე მხარეს, სხვადასხვა დანიშნულების სათავსებია. სამხრ. კედელში დატანებული კიბე

II, საცხოვრ. სართულზე აღის. ამ სართულს აღმ-ით, მთელ სიგრძეზე, განიერი აივანი გასდევს, ხოლო დას-ის მხარეზე ოთახები და კიბის უჯრედებია. კედლებში სარკმლები, ბუხარი, ნიშები და სათოფურებია. III სართულზე; ცენტრში რვაგვერდა, ნახევარწრიულითიანი აუზის ფანჯარებია. ღობეებს შემოღობული აქვს უწყვეტი თაღოვანი ღობეები; დას-ით, შუა ღობის ღერძზე, ზემოთ, პატარა ჯვარია გამოყვანილი. ფანჯარები გადახურულია მალაღი კონუსური აუზის გუმბათით. დას-ის ფასადს სახეობი იერი აქვს - შესასვლელის ორი ერთმანეთში ჩამჯდარი ისრული თაღი სწორკუთხედშია მოქცეული. აღმ-ის ფასადის წამქვანი ელემენტებია მალაღი თაღოვანი კიშკარი და II სართლის დია აივანი. ეს უანახსნელი ელემენტი განასხეულებს ურბნისის სამრეკლოს ამ ტიპის სხვა თანადროული ნაგებობებსაცან. სამრეკლოს თაღდათრეკლად ბანერი გადახურვა ქონდა, ამჟამად გადახურულია თუნქით.

მიძლ.: 96; 139; 239; 254; 269; 337 შ. კ. ურბნისის სიმონი და სამრეკლო, იხ. ნაქაღაქარი ურბნისი.

შტა

(ხოფაბაქოს ცენტრი)

166. კომში, არქიტ., ისტ. ძ. დგას სოფლის ცენტრში, მდ. ურონის მარცხ ნაპირზე. ერთი ხელნაწერი საბუთის ცნობით, ა აგებულია 1799-1800 წწ.

კ. ცილინდრულია (ღიამ 10,2 მ), ნაგებია რიყის ქვით, ზოგან გამოყენებულია აგური. შემორჩენილია სამი სართული. ერთადერთი შესასვლელი II სართულზეა. I სართული (ღამხარე სათავსი) შიგნით წრიულია (ღიამ 5,6 მ) და გადახურულია კონუსური კამარით. კედლებში დატანებულია კიბე, ნახევარწრიული ბუხარი, სამი სწორკუთხა ნიში და სამი სარკმელი. II სართული საცხოვრებელი და სათადაცოლია. იგი რვაგვერ-

და და გადახურულია რომბებით მორთული შერეული კამარით, რ-ის ძირში ორი სარკმელია. კედლებში, კარისა და ბუხარის გარდა, დატანებულია სათოფურები, ოთხ ნახანაში კი ნიშები ორმაგი სათოფურებით. III სართულიც წრიულია, გადახურვა ხის ქვიშით. კედლებში ბუხარი და პატარა სწორკუთხა ნიშებია ცალმაგი და ორმაგი სათოფურებით. ჩრდ. ფასადზე, კარის თავზე გამოისახულია ჯვარი. მიძლ.: 32:25; 302

შ. კ. 167. ნასხლხარი, არქეოლ. ძ. მდებარეობს საშ. სოფლის უბოში. თარიღდება გვიანდ. უფლ. ხანით. შირის სამუშაოების დროს აღმოჩნდა წითლად გამოქვჩარი უხეშეკიანი თიხის ქურქლისა და ქვერის ნამტერეკები, წყალხანდის თიხის მილები, რიყის ქვით ნაგებ შენობათა საძირკვლის ნაშთები. შ. კ. 168. ღვთისმშობლის ქალასი, არქიტ. ძ. დგას სოფლის ქვედაუბანში. სტილისტ. ნიშნებით თარიღდება XVIII-XIX სს-ით.

კვლ. დატანულია (6X10 მ), ნაგებია კერამიკის კვადრებით. შესასვლელი სამხრ-ით და დას-ით ქვიშა, სარკმლები აღმ-ით, დას-ით და სამხრ-ითაა. ამჟამად ორივე შესასვლელი ამოშენებულია და აღმ-ით, სარკმლის ადგილას კარია გაკრული. დარბაზის გრძივი კედლები და ცილინდრული კამარა დანაწევრებულია წყვილი პილასტრით და მათზე დაყრდნობილი საბჯენი თაღით. ეკლესიაში ძვ. დონიდან 0,5 მ სიმაღლეზე ხის იატაკია დაკეპული. ფასადები დასრულებულია აგურის თაროსებრი ლეგარებით. კვლ. გადახურულია კრამიტი ორფერდა სახურავით. შეკეთებისას კვლესის დას. კედლის ზედა ნაწილი აგურით აღუდგენილია და ზედ აუზის პატარა სამრეკლო დაუშენებიათ. შ. გ. 169. წმ. ნიკოლოზის ქალასი, არქიტ. ძ. დგას სოფლის ჩრდ-ით, ზემო უცის უბანში, სოფლის სასალოპოზე. სტილისტ. ნიშნებით თარიღდება გვიანდ. უფლ. ხანით. კვლ. დარბაზულია (9,2X5,8 მ), ნაგებია აგურით და რიყის ქვით - აგურის 6-7 რიგს რიყის ქვის 0,3 მ სიმაღლის წყობა ცვლის. აუსიდის კონქი, საბჯენი თაღი და ცილინდრული კამარა აგურისაა. შესასვლელი სამხრ-დანაა. ოთხი-

ვე კედელში თითო სარკმელია. ნახევარწრიული აუსიდის სარკმლის გვერდებზე თითო ნიშია. დარბაზის გრძივი კედლები და ცილინდრული კამარა დანაწევრებულია წყვილი პილასტრით და მათზე დაყრდნობილი საბჯენი თაღით. ფასადები დასრულებულია აგურის ლეგარდნით. შ. გ.

შეხვედრები

იხ. სოფ. ურბნისი, ნაშახახარი ქეაცხელები

შეხვედრები




(ზემო ხვედრეთის სოფსაბჟო)

170. სახსოვრეპაველი სახლი, არქიტ., ისტ. ძ. დგას სოფლის შუაუბანში, საშ. სოფლის მახლობლად. ამ სახლში 1888 წ. დაიბადა ქართველი ცნობილი ხეყვილისტი ვახტანგ დავითის ძე ციციშვილი (გარდ. 1965 წ.).

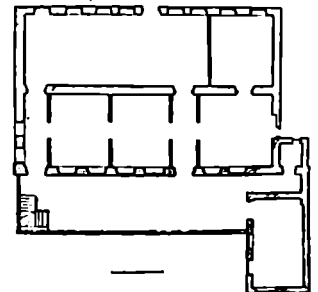
სახლი გადაეთებულია: ულიგელის II სართული განასვლებულია; II სართულზე ასასვლელი ძე. ორმარშიანი კიბის საცეკად ულიგელზე მიშენებულია ერთმარშიანი კიბე; შიშლილია ჩრდ. ფასადის ხის აივანი; აღმ. ფასადზე მიშენებულია კლუბისათვის საჭირო სათავსები. ამჟამად სახლში მოთავსებულია კლუბი, ბიბლიოთეკა და სატელეფონო სადგური.


ს. ს. (23,2X18,5 მ) ორსართულიანია, ნაგებია კვადრ. აგურით. სამხრ-ით ხის ვანიერი რიყულებიანი აივანია, რ-იც ულიგელთან მთავრდება. II, საცხოვრებელ სართულზე ოთახები აივნის პარალელურად ორ რიგადაა განლაგებული. ჩრდ. მხარეს, შენობის მთელ სიგრძეზე ერთი გრძელი და დიდი (109 კმ მ) ოთახია. დანარჩენი სამი ოთახი და ორი დერეფანი აივანზე გამოდის. განაპარა დას. დერეფნის დას. კედელი გასასვლელის

166. ჩრდ. ფასადი, II სართ. გვება, განაყუთი



170. გვება





170. სახმრ. ფსაღი

ჰიფოზისი

კვალა, რითაც, ადგილ. მცხოვრებთა ცნობით, სახლი ს აზრძოლი კოშკს (დაზერულია) უკავშირდებოდა. დიდი ოთახის ჩრდ. კედლის შუა ნაწილში იყო კარი, რაც ხის აივანზე (მოშლილია) გადიოდა. ამავე კედელში, კარის ორივე მხარეს, ოთხ-ოთხი უანჯარაა. ფლოკალში ერთი ოთახია, რ-შიც აივინიდან შეიძლება შესვლა. ქვედა, I სართული სამკურნეო დანიშნულებისა იყო. აქ მკურნეობა ზედა სართულზე ვებმარცხდოდა. სათავსში მარანი იყო. მის გრძივ კედლებში შეისრულიანი ნიშნებია. სახლი გადახურულია ხის ნივრებზე გაწეობლი კარბითი სახურავით.

მ. გ.

ლორეტი

(ფცის სოფსაბჭო)

171. კვირახსოვლის ქალაქი, არქიტ. დ. დგას სოფლის აღმ. ნაწილში. სტილისტ. ნიშნებით თარიღდება XVIII-XIX სს-ით. ეკლ. დარბაზულია (7,1X4,8 მ), ნაგებია ქვიშაქვითა და რიყის ქვით სამხრ-ით არქიტრავით გადახურული კარი და ერთი რიფალიტითა სარკმელი. თითო ასეთივე სარკმელი ადმ-ით დას-ითაა. კედლისას სწორკუთხა საკურთხევლი აქვს. ფსაღები დასრულებულია მარტივი თორსებრი ლავარდნით.

172. ღვთისმშობლის ქალაქი, არქიტ. დ. დგას სოფლის განაპირას. ჩრდ-ით, სასაფლაოზე. სტილისტ. ნიშნებით თარიღდება XVIII-XIX სს. დაზინებულისა - ჩანგრულია გადახურვა და კამარა. ეკლ. დარბაზულია (5X7,3 მ), ნაგებია ქვიშაქვითა და რიყის ქვით. შესასვლელი სამხრ-დან და დას-დანაა. ნახევარწრიული აფსიდის ღერძზე თლივარი სარკმელია, რ-ის გვერდებზე თითო პატარა კვადრ. ნიშია. ერთი სწორკუთხა სარკმელი დას-ითაა. დარბაზი გადახურული იყო ცილინდრული კამარით. დას-ზე ფსაღზე, კარის თავზე, მოკვითალი შირიმის ქვაზე თანაბრმკლავებიანი ჯვარია ამკეთილი.

მ. გ.

(ხუდრის სოფსაბჭო)

173. ბიბოს სამღარო, არქიტ., მონუმ. ხელოვნ. დ. დგას სოფელში, მდ. ქაშის ხეობაში, მდლობზე. თარიღდება XVII ს-ით. დაზინებულისა: კამარა ჩაქცეულია, სამხრ-ის კედლი დაზერულია, ჩრდ-ის კედლის ნაწილია დაზერული; ინტერიერს ეტყობა შეკეთების კვალი.

ეკლ. დარბაზულია, ნაგებია ნატეხი ქვით, სარკმლისა და შესასვლელის წირთხლები თლილი ქვისაა. შესასვლელი დას-დანაა. ნახევარწრიული აფსიდის ღერძზე სარკმელია, რ-ის ჩრდ-ით მცირე ნიშია. შეივრ სარკმელი დას-ითაა, შესასვლელის თავზე დარბაზის გრძივი კედლები და ცილინდრული კამარა დანაწევრებულია წყვილი პილასტრითა და საბჯენი თლით.

დას. ფსაღზე შესასვლელის შეისრული თლი მორთულია ფიგურულ რელიეფური კომპოზიციით. ცენტრში გამოსახულია შარავანდოსილი ნახევარფიგურა. მას ცალ ხელში სახარება უჭირავს, მეორეთი კი აურთხებს. თათან, ორივე მხარეზე, მრგვალი მედალიონებია; მარცხ. მედალიონში ანგელოზის ნახევარფიგურაა, მარჯვენა შეუვსებელია. კომპოზიციის ქვემოთ ფრინველთა რელიეფებია. აღმ-ის სარკმელთან გველშია, ხოლო დას-ის სარკმლის ქვემოთ ირგზია გამოსახული (პარალელი - ანანურის დიდი ტაძარი, 1679 წ.).

ბიძლ.: 235

ანდლ. ნ., ჭ. მ.

174. ჰიფოზისის კომპლექსი, არქიტ., მონუმ. ხელოვნ. დ. მდებარეობს სოფლის აღმ-ით 2-3 კმ-ზე, ხეობაში.

კომპლექსში შედის: წმ. ნიკოლოზის, ღვთისმშობლისა და მცირე ეკლესიები, გადავანი, კოშკ-სამრკელი.

შ. პ. დაზინებულისა. შემორჩენილია: ღვთისმშობლის ეკლესიის საკურთხეველი, გადავანის ნაშთი და მასში ჩართული კოშკ-სამრკელის ორი სართულის კედლები. უკეთაა მოწვეული წმ. ნიკოლოზის და მცირე ეკლესიები.

სარკეტ. სამუშაოები ჩატარდა რამდენიმეჯერ: 1938 წ. - ზერელი; 1939-40 წწ. ალდა წმ. ნიკოლოზის ეკლესიის სამხრ-ის, დას-ისა და ჩრდ-ის დაზინებულები გარე კედლების ზედაპირი, შეიცვალა ქვის ლავარდნები; ალდა და დაკონსერვდა შინაშენები; გადაეწყო გუმბათის კონუსური გადახურვის დაზინებული კენს ღორფიტები; ჩატარდა მ-ის მიძღვრებულ ტერიტორიის არქეოლ. შესწავლა. დამზადდა და ჩამოიკიდა ცულით გათლილი ძეგლის მავკარი ხის კარები; მოეწყო წყალგამტარი კიუვეტები; დაკონსერვდა ეზოში შესასვლელი ნაგებობა (ტეშკარი); დას-ის შინაშენი და მცირე ეკლესია გადაიხურა ღარიანი, თანამედროვე კრამიტით; ხის საყრდენი გაუკეთდა ავირიულ თას დას-ის შინაშენის სამხრ. სთავში; სარკმლებზე ჩაიდგა მათეოლოგიკური ალათები. 1953-57 წწ. წმ. ნიკოლოზის ეკლ. გადაიხურა თანამედროვე ღარიანი კრამიტით; სახურავის ქსოვებზე გაკეთდა წყალმომღები ღარები და წყალსაკალი მილები; ღვთისმშობლის ეკლესიის ნახევრად დაზერული კამარა გადაიხურა, ხოლო დას-ის ორი ეკლესია დაკონსერვდა. 1964 წ. ჩატარდა წმ. ნიკოლოზის ეკლესიის რესტავრაცია. 1964-66 წწ. გაიშინდა და გამაგრდა წმ. ნიკოლოზის ტაძრის მხავერბი (რესტავრირებული შ. აბრამიშვილი, კ. ბაქრაძე).

(ა) წმ. ნიკოლოზის ეკლესია ცენტრალურგუმბათოვანი ნაგებობა 19,7 (შინაშენის გარეშე) - 24,5 (შინაშენიდან) X 14 (შინაშენების გარეშე) მ, სივ. გუმბათის ქვეშ 24,3 მ, ნაშენია აგურით. თარიღდება XII-XIII სს-ის მიჯნით. სამხრ-ის და ჩრდ-ის კარიბჭეები მიწზეშებულია XIV ს-ში.

ეკლესიას სამი შესასვლელი აქვს: დას-ით, სამხრ-ით და ჩრდ-ით. კვადრ. სასუველებ ადმართული გუმბათი საკურთხეველის კუთხეებსა და დას-ით ორ ბოძს ეყრდნობა. გუმბათქვეშა კვადრატთან გუმბათის წრიულ ეკლზე გადასვლა განხორციელებულია აფრებით. გუმბათის ცილინდრულ ეკლში თორმეტი სარკმელია. საკურთხეველის ნახევარწრიული აფსიდის წინ დგმა ბეჭა ისრული კამარითაა გადახურული. კონქი მეოთხედი სფეროა. აფსიდში სამი სარკმელი და ერთი ნიშია. შუა სარკმლის ღერძზე აგურის სატარაქვია. საკურთხეველი ერთი საფხურით შემადგენელია. მოგვიანებით ნაგები (XVI-XVII სს.) აფურის კანქალ საკურთხეველის საზღვრებთან წინაა წამოყრდელი. კანქალის ცენტრში თალივანი აღსავალია კარია, გვერდებზე ერთ ბაზზე განლაგებულია სამ-სამი თლი. განაპირა თლიები ხაჭის შესანახი ნიშნებია. საკურთხეველის ორივე მხარეს ორ-სართულიანი სათავსებია. პირველ

სართულზე აუსიდიანი, ცილინდრული კამარით გადახურული სადიაცხე და სამკეცელოა, რ-ებიც ეკლესიის ძირითად სივრცეს კარებით უკავშირდებიან. სათესებს აღმ-ით თითო სარკმელი აქვთ. II სართულზე ასეთივე გეგმის თითო საიდუმლო ოთახია. ამ ოთახებში მოხვედრა შეიძლება ქვედა სართულის გადახურვაში დაყოლებული ხერვიდან მისადგმელი კიბით.

ეკლესიის ჩრდ-ის და სამხრ-ის მკლავები მოკლე და თითქმის თანაბარია. დას-ის მკლავი ოდნე წაგრძელებულია. მკლავები ისრული კამარითაა გადახურული. დას-ის მკლავში მადლა ერთი სარკმელია, გვერდის მკლავებში კი სამ-სამში (ორი ქვეით და თითო ზევით). სარკმლებს ნახევარწრიული გადახურვა აქვთ ვიწრო და გრძელი გვერდის ნაევები ცილინდრული კამარითაა გადახურული. მათ განივ კედლებში თითო სარკმელია.


ეკლესიის (ბ) მოხატულობა შესრულებულია XIII ს-ის დასაწყისში თამარის პირველი ვეზირის ანტონ გლონისთვისძის დაკვეთით. კტიტორი მოხსენიებულია სამხრ. მკლავის სამხრ. კედლის ძლიერ დაზიანებულ წარწერაში. ყველა სცენის შინაარსს თუ წმინდანის ვინაობას განმარტავს

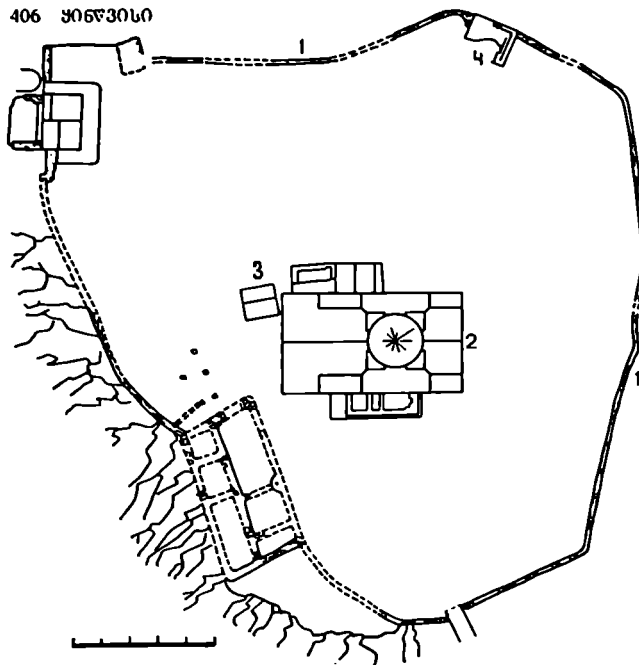
ქართ. ასომთ. წარწერები. შოლოდჯვარცმის კომპოზიციაში და ნართექსში, გასასულელი კარის წირთხლებზე, ვხვდებით ბერძ. წარწერებს. ტამარის გუმბათი, ოთხივე მკლავი, მკლავებშორისი სამხრ.-დას. და ჩრდ.-დას. სივრცის კედლები მთლიანად იყო მოხატული. დას. მკლავისა და კამარების მოხატულობის დიდი ნაწილი არ შემორჩენილია.

გუმბათში გამოსახულია ძვირფასი

ქვებით შემკული ჯვარი, ქვემოთ, სარკმლების თავზე ვედრების კომპოზიციაა განვითარებული იკონოგრაფიული რედაქციით (ქრისტე, ღვთის-

174(ბ). ჩრდ. კედელი - II რევიტრის მოხატულობის სქმა; მოხატულობის ფრაგმენტი

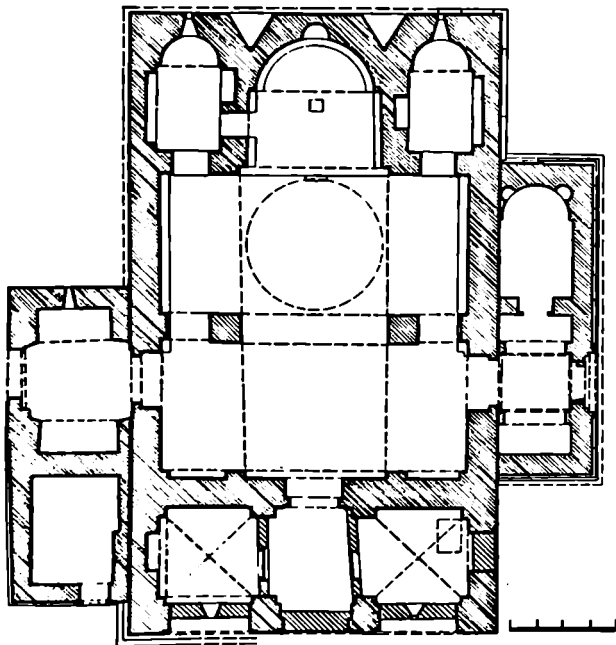




შშობელი, იოანე ნათლისმცემელი და ცხრა მთავარანგელოზი); სარკმლებს შუა ფიგურები განლაგებულია ორ რიგად: პირველ რიგში აღმ. სარკმლის ჩრდ-ით გამოსახულია შამათავარი აბრაამი, ამავე სარკმლის სამხრ-ით — წინასწარმეტყველები ელია, ზაქარია, იერემია, მალაქია, ეზეკიელი, ესაია; მეორე რიგში — წმინდანები: სოზონ, მინა, აბიბოს, პლატონ, ფილოროს, ლავროს, მუკი, ანდრია სტრატელატი, გორია, სამონა, იაკობ დაჭრილი და ინსიფორე. გუმბათის აუზებში გამოსახული მხარებლები, რ-ებსაც სახარება უჭირავთ ხელში, ჩასმულია მედალიონებში, ხოლო აქეთ-იქით კი აღმ-ისკენ მიბრუნებული შერინავ ანგელოზთა ორ-ორი ფიგურაა.

საკუროხევის მხატვრობა სამ რეგისტრად იყოფა. ზედა რეგისტრში გამოსახულია ღვთისშობელი მჯდომარე ოლივიტრიას სახით, შის გარშემო ანგელოზთა ფიგურებია (ორი კონქში, ოთხი ბუმის კამარაში). ბუმის თალის ცენტრში წრეში ჩახაზული ჯვარია გამოსახული, მეორე რეგისტრში ბუმის კედლებზე — მოციქულთა ზიარება. აბსიდის სარკმლებს შუა

174. გენგვა: 1 გალავანი, 2. წმ. ნიკოლოზის ეკლესია, 3. მცირე ეკლესია, 4. ღვთისშობლის ეკლესია



174(ა). გვმა

ორი წმინდანია: ჩრდ-ით — წმ. ნიკოლოზი, სამხრ-ით — წმ. სილობისტრო. მესამე რეგისტრში გამოსახულია თორმეტი მღვდელმთავარი: ჩრდ-ით — იოანე ოქროპირი, ხარლამპი, ნიკოლოზ, კვირილე ალექსანდრიელი, გრიგოლ საკვირელოქმედი და პეტრე ალექსანდრიელი; სამხრ-ით — გრიგოლ ღვთისმეტყველი, ბაგრატი, ბასილი, ათანასე, გრიგოლ ნოსელი და მიტროფანე. საკუროხევის სარკმლის წრიობლებზე დიაკნების ტიპონის, ტიპოთეს, ტიტეს, სტეფანეს, პარმენისა და პროკორის გამოსახულებებია. შუა სარკმლის კვეშთი, ნიშში, მაცხოვრის წელხედა ფიგურაა. ტაძრის სამხრ-ისა და ჩრდ-ის მკლავებში მაცხოვრისა და ღვთისშობლის ცხოვრების სცენებია: სამხრ. მკლავის პირველ რეგისტრში, სამხრ-ის კედელზე — ბარება, აღმ-ით — ღვთისმშობლის შობა, დას-ით — ტაძრად მიყვანება; მეორე რეგისტრში, სამხრ-ით — ქრისტეს შობა, აღმ-ით — აბადლება, დას-ით — სული წმინდის მოფენა; მესამე რეგისტრში, სამხრ-ით — მკერდისა განხილვა ქრისტესი თონასაგან, აღმ-ით — ღვთის-

მშობლის მიძინება, დას-ით - სა-
 იდუმლო სერობა; ჩრდ-ის მკლავის
 პირველ რეგისტრში, ჩრდ-ის კედელ-
 ზე - ლაზარეს აღდგინება, აღმ-ით -
 ნათლისღება (დას-ით ნალესობა
 ჩამოცვენილია); მეორე რეგისტრში,
 ჩრდ-ით - იერუსალიმს შესვლა,
 აღმ-ით - ჯვარცმა, დას-ით - ფი-
 რსეკალება; მესამე რეგისტრში,
 ჩრდ-ით - დედანი მაცხერის საფ-
 ლაფთან, აღმ-ით - ჯოჯოხეთის წა-
 რბოტყვენება, დას-ით - ქრისტეს
 დატვირება.

ორივე მკლავის ქვედა რეგისტრებში
 წარმოდგენილი არიან ისტ. პირები:
 ჩრდ-ით - გიორგი III, თამარი და მე-
 უფისწალი გიორგი ღამა; სამხრ-ით -
 მწიგნობართბუხუცის ანტონ გნოსის-
 თაისძე ეკლესიის მოღვლით ხელ-
 ში. აქვე შეჰორჩენილი ვრცელი ისტ.
 წარწერის ნაშთები. კიტორის გვერ-
 დით გამოსახულია სამი შემოარი
 (უშუალოდ მის გვერდით წმ. გიორგია).
 ისტ. პირთა გამოსახულებებს შუა
 საკუთვების ქართ. ტრადიციის მი-
 ხედვით ეკვლავზე თვალსაჩინო ადგილი
 აქვთ დათმობილი (შესასვლელის მო-
 პირდაპირე მხარე, ქვედა რეგისტრი).


ტაძრის დას. მკლავის დას. კედელ-
 ზე მხატვრობის ექვსი რეგისტრია. ზე-
 მთო ფრეზებზე უფლად არის შემორჩე-
 ნილი წმ. ნიკოლოზის ცხოვრების
 სცენები, რ-ებიც გრძელდება ამავე
 მკლავის სამხრ-ის კედელზეც. აქ გა-
 ირჩევა წმ. ნიკოლოზის მღვდლად
 კურთხევა, მისი მღვდელმთავრად
 კურთხევა და კერაების დაქცევა.
 დას. კედლის მეორე რეგისტრის სცე-
 ნები დაზიანებულია. მესამე რეგისტრ-
 ში წარმოდგენილია სამი ჭაბუკო
 ცეცხლის სახშილში. მომღვენი სა-
 მი რეგისტრი დათმობილი აქვს ცალ-
 კულ წმინდანთა ფიგურებს. მ. შ.
 უშუალოდ პატრიოიკში შესასვლე-
 ლის სამხრ-ითა და ჩრდ-ით გამოსა-
 ხული წმინდანები იოანე ხუდახელი
 და ღაეით გარეჯელია (მთელი ტანით).
 დანარჩენ ორ რეგისტრში, დას. კედ-
 ლის მთელ სიგრძეზე წელზევით გა-
 მოსახულია მარტვილები (იკითხება
 მხოლოდ რამდენიმე წმინდანის სახე-
 ლი). სამხრ-ით, მესუთე რეგისტრის
 მესამე ფიგურა წმ. ბარბარაა, ქვემოთ,
 ნართეკსში, გასასვლელის ჩრდ-ის
 მხარეს - წმ. კეორიკე და წმ. ივლიტა.
 სამხრ.-დას. მკლავებშირისი სიგრ-
 ცის კედლებზე გამოსახული იყო წმ.
 გიორგის ცხოვრების სცენები. დას.
 კედელზე შეჰორჩენილია წმ. გიორგი
 კირის ორმშში. აქვე, სამხრ. კედელ-
 ზე - იხეის ძეგლი.

სარკმლის წირთხლებზე და გუმბათ-
 ქვეშა ბურჯებზე ცალკეულ წმინდანთა
 ფიგურებია. ასომთ. წარწერების მი-
 ხედვით ხერხდება მხოლოდ რამდენი-
 მე წმინდანის სახელის დადგენა.
 სამხრ. მკლავის აღმ. სარკმლის წირ-
 თხლზე გამოსახულია წმ. სვიმონ მეს-
 ებერი, ამავე კედლის დას. სარკმელ-

ში - წმ. კობია, გუმბათქვეშა სამხრ.-
 დას. ბურჯის აღმ. და სამხრ. მხარეს -
 წმ. შემორები არტემი და მერკური.
 ყველა თაღისა თუ კამარის ცენტრში
 გამოსახულია წრეში ჩახახული ჯე-
 რი.

ტაძრის მოხატულობაში დიდი ადგი-
 ლი ეთმობა დეკორატ. ელემენტებს.
 გუმბათქვეშა ბურჯებისა და კედლების
 ქვედა ნაწილი სხვადასხვა ფერის
 ვერტ. ზოლებითაა შემუქლი. გუმბათ-
 თის ყელის სარკმლების და თაღების
 საფეხურები შევსებულია მცენარეუ-
 ლი ორნამენტით. ქვემოდას მცენარეო-
 ბა მონაროებულია ორმაგი ორნამენ-
 ტული ზოლით. მცენარული ორნა-
 მენტის ურავმენტები საკუროხე-
 ლის კანკელზე XVII ს-ისაა.


მოხატულობას განუმეორებელ იერს
 ანიჭებს ოქროსფერ და მონოთალო ოქ-
 რისთან, ღია მწანე, ცისფრისა და
 თეთრ ფერებთან შესაბამელი ლაქ-
 ვარილი. კონტრუსის ღენდი ხაზი და
 წმინდანთა სახეების რბილი მოღვი-
 რება (ოქროსფერ ოქრს ლაქებიდან შე-
 მდნარი ვამუვირალე მწანე ჩრდილ-
 ბი) შესრულების დახვეწილ ოსტატო-
 ბაზე მეტყველებს. კომპოზიციები,
 რ-ებიც იმლება მთიანი თუ არქიტ.
 პეიზაჟის ფონზე, მონუმენტურია, ფი-
 გურათა მოძრაობა - მშვიდი, სახის
 გამოუმეტყველება - რბილი და შთაფ-
 ნებული. მოხატულობის ხაერთო კომ-
 რისისათვის.



174(ა). გრძივი განაკუთო სამხრ.-ენ

პოზიციური აგება თავისუფალი და ღი-
 ნამეკურია, რაც დამახასიათებელია
 XII-XIII სს. მიჯნაზე შემუშავებული
 კედლის მხატვრობის სისტემისათვის.
 კონწეხის მოხატულობას უდიდეს-
 სი მნიშვნელობა აქვს ქართ. და საერ-
 თოდ შუა საუკუნეების მონუმენტური
 მხატვრობის განვითარების ისტო-
 რიისათვის.

174(ა). ჩრდ. ფასადი



ეკლესიის ფასადები, გარდა აღმ-ისა, წარმოადგენს სვეტურებიან ცო-კოლზე აღმართულ ერთ მთლიან სადა სიბრტყეს. ჯერის მკლავები სივრცე-ში მკვეთრად გამოვლინოი. მათ გადაკვეთაზე აღმართულია კონუსუ-რი გუმბათის ეკლი. აღმ-ის ბრტყელი ფასადი ქვის სწორკუთხა ორსაფე-ხურიან ცოკოლზე დგას. ჯერის მკლავ-ის არეში ორი მაღალი და განიერი, გვერდით სამკუთხა ნიშაი.

დას. ფასადის ცენტრში შიშორთაიი სარკმელია. უფრო რთულია ფასადის წინ წამოწეული ნაწილი. აქ ძირ-ითადად ერთი სიბრტყეა, რ-საც ცენტრ-ში ოღნაე აწეული ფონტონი და გვერდის პორიზონტალები ამთავრებს. ქვედა ნაწილში სამი თაღია. მათგან შუა (თაღის ქვედა ნახევარი ამგამად

ამოშენებულია) მაღალი, ვიწრო და გახსნილია. გვერდის დაბალი და გან-იერი თაღები ღრმა ნიშებს ქმნიან. ნიშების ზედა ნაწილში თითო მა-ღალი სარკმელია. თაღები ნახევარ-წრიულია, ოღნაე ჩაწეული რელიე-ფით. ზედა ნაწილში სამი დიდი სარკ-მელია: გვერდებზე — თანატოლი, შუა-ში — მაღალი და განიერი (ამგამად იგი თითქმის მთლიანად ამოქოლი-ლია).


ჩრდ. და სამხრ. ფასადები ერთნაი-რია. სამხრ-ის ფასადზე ოთხი სარკ-მელი და ერთი კარია. კარი მარცხ-შია. მონაკვეთის აღმ. ნაწილშია, ხოლო სარკმლებიდან ერთი ვიწრო და მაღ-ალი ჯერის მკლავის ცენტრშია, ხოლო სამი ქვემოთ, ერთ პორიზონტალზე (ორი ჯერის მკლავის მონაკვეთში, ხოლო ერთი მის მარცხ. ნაწილში). ჩრდ-ის ფასადზე კარ-სარკმლები ასე-ვეა განლაგებული გარდა მარჯე. მო-

ნაკვეთის სარკმლისა. ფასადებს ამ-თავრებს მარტივმოფილიანი ქვის ლავგარდანი.

გუმბათის ეკლზე თორმეტი უწვეე-ტი დეკორატ. თაღია, რ-გზაც სარკ-მლების არეებს საზღვრავს. გუმბათ-ის ლავგარდანი თავისებურია: ქვე-მით აგურის წყობის სხვადასხვა კომ-ბინაციით მიღებულია რთული არშია, ზემოთ კი პროფილირებული ქვაა. ეკლ. გადახურული იყო მოციქული კრამიტით (ამგამად შეცვლილია ახა-ლი კრამიტით).

ეკლესიის დას-ის მხარე, შეეღ სიბრტყეზე, ნ ა რ თ ე კ ს ს (ა) უჭირავს. მას ქვემოთ გარე მხარეს ღია სათა-ღი აქვს, ხოლო ზემოთ ზედა სათა-ღის პატრონიკს სარკმლებია. ნარ-თექის სამი სათავისისაგან შედგება და აგებულია ეკლესიასთან ერთად (შიდა კედლები ჩაშენებულია ზაზა ფანასკერტლის დაკვეთით XV ს. II ნახ-ში).

174(ა). ხელი სამხრ.-დას-იდან



ნართექსი მთლიანად იყო მოხატუ-ლი. ამგამად (დ) მოხატულ ობის ნაწილი დაღუპულია (უშთავრესად სამხრ-ისა და ჩრდ-ის სათავსებში). მხატვრობა შესრულებულია გვიანდ. ევოდ ხანის სხვადასხვა პერიოდში. შუა სათავსის ჩრდ. კედლის ზედა ნა-წილში წარმოდგენილია ტახტზე მჯდომი ღვთისმშობელი ყრმით და მისკენ მიბრუნებული ორი მთავარ-ანგელოზი. ქვემოთ, ამავე კედლის აღმ. მონაკვეთზე, გამოსახულია XV ს-ის II ნახ-ის ცნობილი მოღვაწე ზაზა ფანასკერტლი. შეიმჩნევა მხატვრო-ბის ორი ფენა. გამოსახულების ქუ-დი, სახე და მარცხ. მხარი აღრინდუ-ლია. დაზიანებული კედელი მოგვიან-ნებით შეუღსათე და ეკლავ მოუხა-ტავთ. ზაზა ფანასკერტლის მარჯალი-ტებით გაწეობილი მუქი მწითალი-მინდისფერი ვიწრომაჯებიანი კაბა და მოსახსამი ამ პერიოდისაა. ბათ-ქაშის ქვედა ფენაზეა შესრულებული წმ. ნიკოლოზის წელზედა ფიგურაც, რ-იც საერო პირისკენაა მიბრუნე-ბული. მოხატულობის ამავე რეგისტრ-ში, კედლის დას. მონაკვეთზე მოცე-მულია მოციქული პეტრე აქვე, ნარ-თექის ჩრდ. სათავსში გასასვლელის ტიპანში წარმოდგენილია ბატი მან-დილისაი. შუა სათავსის სამხრ. კე-დელზე, ზემოთ, ცენტრში, სამხრ-ის სათავსში გასასვლელის თავზე გა-მეორებულია ბატი მანდილისაი, მის-გან აღმ-ით გამოსახულია იოანე ნათ-ლისმცემელი, წინასწარმეტყველი (ახ-ლავს ასომთ ასო ლ) და ეკლესიის მამა; დას-ით — ღვთისმშობელი და წმინ-დანი (ქალის ფიგურა); ქვემოთ, კედ-ლის აღმ. მონაკვეთზე წარმოდგენი-ლია ექსფრთელი, მეომრის ტანსაც-მელში გამოწეობილი მთავარანგელო-ზი მიქაელი, მოციქული პეტრე გა-სასვლელის აუღე; ამავე სათავსში, მთავარ ტა-ძარში გასასვლელის ტიპანის ორი-

ვე მხარეს, სამუხუთა მონაკვეთზე გამოსახულია წმ. დედანი

ნართექსის სამხრ. სათავის მონაკვეთის მეტი ნაწილი განკუთვნილია დღის კომპარტიის სპონსორების მიერ. ამ სათავის სამხრ. კედელზე, ზემოთ წარმოდგენილია ვედრება. ქვემოთ, კედლის დას. კუთხეში შერჩენილია აგარკოთის სვეტის ფრაგმენტი. ამავე სათავის აღმ. კედელზე ორ რეგისტრალ მოცულობის წმინდანთა ჯგუფები: წმ. კალწულნი, წმ. მღვდელმთავრები და წმ. მონაგვნი. ქვემოთ, თაღით შემოსაზღვრულ არეზე, ჩრდ. მონაკვეთზე გამოსახულია ოთხე მთლისმცემლისა და წინასწარმეტყველ ზაქარიას წელზედა ფრაგმენტი ერთიანობის ქვეშ. აქვე, სამხრ. მონაკვეთზე, წმინდანთა ფრაგმენტების ფრაგმენტები შერჩენილი. ამავე თაღის გვერდით, მისგან ჩრდ. ით ორ რეგისტრალ მოცულობის: ზემოთ - ანაკეტისა და წმ. პავლეს ფრაგმენტი, ქვემოთ - ელესიის მამა მუღლი ტანით. ამავე სათავის ჩრდ. კედელზე, ზემოთ სამი წმინდანის წელზედა ფრაგმენტები: ცენტრში - წმ. ბარბარა, აღმ-ით წმ. ირინე; ქვემოთ, კედლის აღმ. მონაკვეთზე წარმოდგენილია წმ. გიორგი კახალაქელის (კლავს გველეშაპს), დას-ით - წმ. თეოდორე მთელი ტანით.

ნართექსის ჩრდ. სათავის მხატვრობა გაჯერებულია და ძნელი ვარსაზრები. აღმ. კედელზე, ზემოთ წარმოდგენილია ვედრება, ქვემოთ - წმ. მსხვერპელი და მის გარშემო ოთხი ეკლესიის მამა (თითოეული მხრიდან ორ-ორი ფრაგმენტი). ამავე სათავის სამხრ. კედელზე, ზემოთ გამოსახულია ქრისტეს შობა, ქვემოთ, კედლის აღმ. მონაკვეთზე - თაღის ქვეშ ეკლესიის მამები მთელი ტანით. წმინდანთა კონტურები ამავე კედლის დას. მონაკვეთზე გაორჩევა.

ნართექსის ვასასველის წირბლები, პილასტრების მხრები, თაღების სოფიტები შემკულია მცვენარული და გემეტრიული ორნამენტით. ნართექსის კამარებზე, შუა და სამხრ. სათავებში, წარმოდგენილია ანგელოზები და მღვდელმთავრები მოცულობით. ზოგიერთ გამოსახულებას ახლავს ასოები. წარწერა.

ნართექსის სამხრ. სათავის სამხრ. და აღმ. კედლების მხატვ. ხასიათი ეკუთვნის ეკლესიის გამომსახველობით. კოლორიტში გამოტონებულია ზურმუხტისფერი მწვანე, ლაი ცისფერი, ყვითელი და თეთრი ფერები. დანარჩენი მონაკვეთების მეტი ნაწილი მდარეა. ნახატის სტიმპატურია, ხისტი. კოლორიტი მღვდელ ფერებისგან შედგება (შავი, მონაცრისფერი-ცისფერი, ყვითელი, ყვითელი, ვარდისფერი, მონაცრისფერი-თეთრი).

ფრენის ტაძარი საქართველოს განვითარების უფრო ხანის გუმბათოვანი ტაძრების ტიპური ნიმუშია, თუმცა აქ „ტრადიციული“ სამშენ. მასალის -

ქვის ნაცვალად გამოყენებულია აგური.

(ვ) ღვთისმშობლის ეკლესია და მხატვრული ნაკვეთი (11,2X X7,8 მ), დგას წმ. ნიკოლოზის კულსის ჩრდ.-დას-ით, მდ. ძამის ნაპირთან, ურდობზე. თარიღდება XII-XIII სს-ის მიჯნით. ეკლესიის ძირითადი ნაწილი (დარბაზი) მთლიანად დასველებულია, შემორჩენილია საეკლესიო ნაწილი და გრძივი კედლები ნაშთით. სამხრ-ით ჩანს კარის წირბსებზე. ძლიერ დაზარალებულია საეკლესიო კედლები და სახურავი.

ეკლ. (ვ) მონაკვეთი უკულია. შემორჩენილია მხოლოდ საეკლესიო კედლის მონაკვეთი, სადაც ურდობის ნაშთი შეუდარებელია და გამოსახულებითა დიდი ნაწილი კონტურების ხასიათა შემოსახული. მხატვრობა დაფიქსირებულია სამ რეგისტრალ (რეგისტრის ხაზი მოწითალო-ყავისფერია). კონქში გამოსახულია ღვთისმშობლის ეკლესია და ორი მონაგვან-გელოზი. ევთისმშობელი საქართველოში საქმოდ გავრცელებული იყო ნიკოლოზის ტიპის - მღვდელმთავრების სახითა წარმოდგენილი. ქვემოთ, მეორე რეგისტრში ოთხი სვეტია: საეკლესიო კედლის ჩრდ. ით და სამხრ-ით ზაღრების ორი კომპოზიცია, ხლო ამავე რეგისტრის კედლებში - მაცხოვრის სასწაული ორი სვეტია: ჩრდ-ით - ქართლში ტიბეტისადან დასვლით, ხლო სამხრ-ით - ითარის ქალღმთავრის განკურნება. საეკლესიო წირბსებზე გამოსახულია ორი დიაკონი - წმ. სტეფანე და წმ. პროქოპე. მათი ფრაგმენტი თანდათითა მონარჩებულა. საეკლესიო თაღში მღვდლიანთა ჩანსულია ჯვარია გამოსახული. მონაკვეთის მესამე რეგისტრში ხარკმ-დებისაქენ სამი მთოხედით მიჩვენებული ეკლესიის მამებია. ამავე რეგ-ში, საეკლესიო ქვემოთ, რეგისტრის ხაზით გამოყოფილ სწრაფობა მონაკვეთზე მაცხოვრის წელზედა ფრაგმენტი იყო.

მხატვრობის კოლორიტი ნათელია. უმთავრესად ლია მწვანე, ოქროსფერი ოქრა, მოწითალო-ყავისფერი და მოწითალო აგურისფერია გამოყენებული. ესევედით, აგრეთვე ლავარ-ღოვან-ცისფერს (ფონი, ტანსაცმელი), რაც ამ ეკლესიის მონაკვეთიდან წმ. ნიკოლოზის ტაძრის მონაკვეთიდან უახლოვებს. მხატვრულა შეიძლება ელთისმშობლის გამოსახულებებში, რ-ებში ამ ეკლესიის საეკლესიო კედლის კონქს ამოსხ. წერის მანკარა მთავარი ტაძრის მონაკვეთიდან მთავარი ტაძრის მონაკვეთიდან. თავისებურია აგრეთვე საეკლესიო მხატვრობაში ხასიათის სვეტთა მტ-ტანა და ქრისტეს განმარტებით გამოსახულებულია ზაღრების კომპოზიცია (ზაღრის ორივე სვეტში მაცხოვრის ხაზი ფრაგმენტი). მონაკვეთი


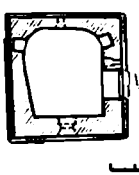


XIII ს-ის II ნახ-ით თარიღდება. ნახევარწრიულ საეკლესიო კედელში ერთი დიდი ხარკმელი და ოთხი ნიშა. ეკლესიის ფსახები ნაკვებია ოდნავ დაშუშებული კეით; სახურავი ლორწონისა ეყოფილა.

(ზ) მცირე ეკლესია და დგას წმ. ნიკოლოზის ეკლესიის დას-ით კედლთან. აგებულია გვიანდ. ფორმ. ხანაში. ეკლ. დარბაზულია (5,1X4,5 მ), ნაკვებია სხვადასხვა ზომის ოლილი ქვის კედლებით (აგური გამოყენებულია მხოლოდ ინტერიერში კარ-სარკმლის თაღებზე). შესასველები სამხრ-დანაა. აფსიდის უსწრო მოვეხილობისა და დარბაზის გრძივი კედლებისგან არ არის გამოყოფილი. საეკლესიო მხატვ. და ჩრდ. კედლებში თითო სწრაფობა ნიშა. აღმ-ით და სამხრ-ით თითო მცირე, ხლო დას-ით ერთი დიდი სარკმელი (სავარაუდოა, გვიანდა გაჭრილი ან გაზანთავებულია) დარბაზის (აფსიდიდან) გადახრევა უსწრო წაყვითალი პირამიდის მსგავსია.

ეკლ. დგას ორსაფეხურანი დაბალ ცოკოლზე. აღმ. ფსახის სარკმლის თაღზე გამოსახულია ცალკეავე რეველური ჯვარი.

ბიბლ.: 13გ:270-274; 87:745-752; 105; 218:15; 274; 282:241-244; 286 დ. ფ. შ. ა.

174(ვ). აღმ. და სამხრ. ფსახები. ეკლ. და სწრაფობა აღმ-ით.



მეორენი (აღლვის სოფსახებო)

175. ორნამ ნათლისმცემლის ეკლესიის, ანტიკ. დ. დგას სოფლის განაპირა, სამხრ.-აღმ-ით. სტილისტი. ნიშნებით თარიღდება გვიანდ. ფორმ. ხანაში. ეკლ. დარბაზულია (6X4,5 მ). ნაკვებია ნატევი ქვიშაქვი, წყობა რვეკუ-

დარულია. დაზიანებულია: ჩანგრეულია კამარა და კონქი, დაზარალებულია კედლებიც. შესასვლელი დას-ითაა. ნახევარწრიული აფსიდის დერბზე ფართო თაღიანი საბეჭელია, რაც გარეთ მკვეთრად ვირავდება. სარკმლის ორგვე მხარეს თითო მცირე სწორკუთხა ნიშია. ასეთივე ნიშია ჩრდ. კედელზეც. კედლე ერთი სარკმლის კვანძი შემორჩენილია საშპრ-ით. ფსადლები დაზარალებულია თარიღებით ლავგარდნით. კედლისა საშპრ-ით ქონია პატარა სწორკუთხა მინა აქე (შემორჩენილია მცირე ნაწილი), რ-საც შესასვლელი დას-დან ქონია. დე. თ.

176. მახლობლის მარჯვნივ, არქიტ. ბ. დვას ხოლოს განაპირას, აღმ-ით. სტრიქონი. ნიშნებით თარიღდება გვიანდ. ფორ. ხანით.

კვლ. დარბაზულია (8,3X5,6 მ), აგებულია ქვ. ნაეკლესიარზე, საშენია ნატეხი ქვიშაქვით, დას-ის ნაეკლესი თალი კარგად გათხლილი ქვიშაქვისაა. მოგვიანებით დანალექული ნაწილები გამოყენებულია აფური. დაზიანებულია: გაბზარულია აღმ-და დას. კედლები, კონქი, ამოცვენილია საპირე ქვიბი. 1970-იან წლებში სოფლის მცხოვრებლებმა კვლ. შეკეთეს - კედლებს ზედა ნაწილში რენაბიტონის საბრტული შემოაყვეს და შენობა კრამიტით გადასურეს.

შიგნიდან სწორკუთხედიანი, გარედან თაღიანი შესასვლელი საშპრ-ითაა. ნახევარწრიული აფსიდის დერბზე ბრტული ზედანით გადახურული თაღიანი სარკმელია. სარკმლის ჩრდ-ით ორი, ხლო საშპრ-ით ერთი ნიშია. საეკურთხეველი აფური ნაგები სატრაპეზო დვას. საეკურთხევის კონქის რამდენადაც დეფორმირებული თალი სამი ლივისაგან შედგენილი ქვიშაქვის იმპოსტებს უყრდნობა. მსგავს იმპოსტებზეა დეკორატიული დას. კედლის შვიდეული საბეჭელი თალიც, რ-იც შეკეთების დროს კამარის წყობაში მოუქცევია. თითო სარკმელი დას-ით და საშპრ-ითაა. დარბაზი ცილინდრული კამართაა გადახურული. ინტერიერი შელესილი და საფეთრებულია. აქ არსებული სფულავის ქვიბის წარწერით ირკვევა, რომ კვლ. ფილაგანდომილებს ეკუთვნის.

აღმ. ფსადზე, სარკმლის ზღუდარზე ჯვარიანი ამოკარული. ორი ასეთი ჯვარია დას. სარკმლის ზღუდარზე. კედლის დას-ით, სახურავის კეხზე ოდგას აფურის პატარა სამარქელა - ოთხივე მხარეს ოდგა შესრული თაღებით გახსნილი ფანატური, რ-იც გადახურულია პირამიდული სახურავით. დე. თ.

177. სამარხი, არქეოლ. ბ. აღმონდა 1973 წ. სოფლის სამ. ხელოს ეზოში. მიწის საშუაობის დროს. თარიღდება ანტ. ხანით. მიცვალებული

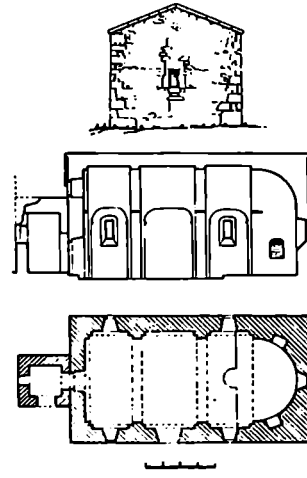
ესვენა ხელუხეხილი, მარცხ. გვერდზე, თავით ჩრდ.-დას-კენ. ს-ში აღმონდა წითლად გამოწვარი წინდაცვიანი თიხის მალაყელიანი სფერულტანიანი პატარა სახმის დამინის მალაყელიანი ბრტულდერბინის სანელსახეზე მასალა დაცულია ცერონისის ხაშ. სკოლის მხარეთუბ. უკუთუბი.

178. ძაშაშობი, არქეოლ. ბ. აღმონინგს ხოლოს დას-ით 500 მ-ზე, ადგილ ხოდაბუნებში. თარიღდება ანტ. ხანით. მიწაში პირიზოტრულია ჩაფურსი ორ ქვერსამარხში მიცვალებული ესვენა ხელუხეხილკუთხედიანი, თითო ჩრდ.-დას-კენ. 5. ა. ბ.

180. ლვითისმარხის მარჯვნივ, არქიტ. ბ. დვას დაბა აგარიდან ზნაურისკენ მიმავალი საბეტ. გზის პირას, სასაფლაოზე. კვლ. XIX ს-ით თარიღდება. სამარქელი აგებულია მოგვიანებით.

კვლ. დარბაზულია (13,3X7,6 მ), ნაწილი ნატეხი ქვიშაქვით, კონსტრ. ნაწილებში გამოყენებულია კარგად გათხლილი ქვიშაქვა. კვლ. დაზიანებულია: გაბზარულია და დეფორმირებულია კამარა, გაბზარულია აღმ. კედლები, შემოცლილი აქვს გადახურვა. ორივე მხრიდან თაღიანი შესასვლელი საშპრ-ით და დას-ითაა. ნახევარწრიული აფსიდის დერბით სარკმელია, რ-ის გვერდებზე დაბალი თაღით გადახურული თითო ნიშია. ნახევარწრიული, არდაბეჭეტი წინ-

180 აღმ. ფსადი, გრძივი განაკეთი ჩრდ-კენ. გვამა



წამოწეული საეკურთხევის ბაქანი ერთი საფეხურითაა შემაღლებული. ერთი სარკმელი დას. კედელშია, ორი - გრძივი კედლებში. დარბაზის გრძივი კედლები და ნახევარწრიული კამარა ორსაფეხურიანი პილასტრებით და საბეჭედი თაღებით სამ ნაწილად იყოფა. შუა ნაწილი განაპირა ნაწილებზე ფართოა. პილასტრების პირველ ნახევარზე გადავიანილია ზემოდან გაბრტულკუთხედი კედლის დას-ით. თაღების ქუსლებთან მარტევი იმპოსტებია. კედლის ორივე შესასვლელს მარტევი მიმართულია აქვს. აღმ. ფსადის ფრონტონის წყობაში ჩამოხე ქვიშაქვის სწორკუთხა ქვიშე გამოისახულია რელიეფური ჯვარი. კედლები დასრულებულია თარიღებით ლავგარდნით.

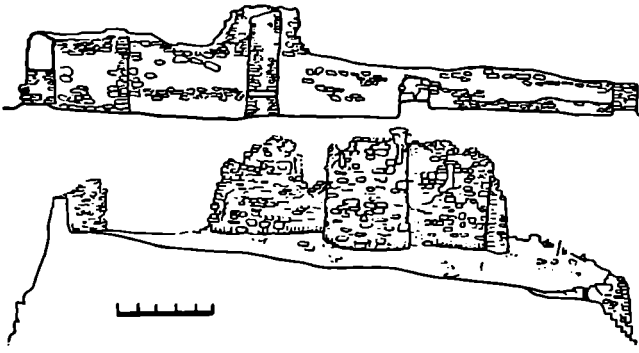
კედლისა დას-ით მიშენებული აქვს აფური ნაგები, კარგად გათხლილი ქვიშაქვის კედლებით მოპირკეთებული კედლი. ორსაფეხურიანი (ა) სამარქელი (3X3 მ). შემორჩენილია მხოლოდ ცილინდრული კამარით გადახურული I საბრტული, რ-ის კამარის დერბი აღმ-დან დას-კენაა მიმართული. სამარქელის საშპრ. კედლები ფართო თაღიანი შესასვლელია, დას. კედელში კი სარკმელი (ზედა ნაწილი ჩამოხრებულია). ბ. შ.

ციხისბაშპირლი

ნასოფლარი მდებარეობს სოფ. გვერდინეთის დას-ით 4-5 კმ-ზე, მაღალ მთაზე.

181. სხლამის ციხე-დარბაზი, არქიტ. ბ. მდებარეობს ნასოფლარ ციხისგვერდის დას-ით დაახლ. 3 კმ-ზე, მდ. ძამის მარცხ. მაღალ ნაპირზე. თარიღდება ფორ. ხანით. ციხე კარგადაა მორგებული რელიეფს, ჩრდ-ით და აღმ-ით ციხეობი კლდეს გადასურული და სათვალთვალე მთხერებულ მდებარეობა აქვს. ნაგებია რიყისა და ნატეხი ქვით ჩანს, აქ ფეოდალის ციხე-დარბაზი იყო. ამჟამად მთლიერ დაზიანებულია, ნაგებობის უმეტესი ნაწილი ფრაგმენტების სახითაა მოწყვლილი.

ს. ც-ლში შესასვლელი მოს აღმ. ნაწილში იყო - სამარქელი კოშკი და გაღალავანს შორის. ციხის (ა) წინა ეზოს (ფართ. 500 კმ²) სამი მხრიდან გარს ატრქია გვეგვით უსწორი გაღალავანი, რ-იც რელიეფს მიყვება. წინა ეზოს ჩრდ-ით უსაფრკვება (ბ) შუა ციხის (ფართ. 250 კმ²) კედელი (შემორჩენილია დაახლ. 5 მ-ის სიმაღლეზე). კედლის აღმ. ნაწილში კარია გაპირილი, ხლო შუა ნაწილში გვეგვით ნახევარწრიული შევილია. ეს (გ) ნატეხი (სასახლე) ორსაფეხურიანი უნდა ყოფილიყო. მის შუა ნაწილში კოშკი იყო ჩართული. სართულშუა გადახურვა ხის კოჭებზე იყო გამართული. II საბრტულე ციხის უსაფრკვე მიმართული ორი სათოფურია. ასეთივე სათო-



181. სამხრ. ფსალი, გრძივი განაკვეთი აღმ. ნაწილი, ხაერთი ხედი სამხრ.-იდან

ფურია შვერილის აღმ. სწორ კვლავში. შვერილის დას. მხარეს, საკმაოდ მაღლა კარის ღიობის კვალი ჩანს. ამ ნაგებობის პირველი საართობის ქვევით, მიწაში (ე) წყლის რეზერვუარი ა, რ-შიც წყალი კერამიკებით ჩადიდდა. შუა ციხის დას-ის კედლის ნაწილია შემორჩენილი, ხოლო აღმ. კედლის მხოლოდ კვალი შემჩნევა. შუა ციხის ჩრდ-დან შესამუხლდეთ კედლის პირზე ამოყვანილი, გვერდით სწორკუთხედს მიახლოებული (ე) კოშკი იცავდა. კოშკში შესასვლელი სამხრ. კედლის აღმ. ნაწილშია. ჩანს კოშკი სათავადგო და საცხოვრებელი, შრავალსართლიანი ნაგებობა იყო. შედარებით კარგადა შემორჩენილი კონტრფორსით გაბარებული სამხრის კედელი. კონტრფორსის დას-ით სწორკუთხა ნიში და შუა ციხისკენ მიმართული სათოფური. კოშკის ჩრდ-აღმ. კუთხე მომრგვალებული უნდა იყოს.

დე. თ., შ. ა., მ. გ.

ძამის კოვალეში,

იხ. სოფ. იმერხევი, ძამის კოშკი

წვერი

(ბრეთის სოფსაბჭო)

182. 1919 წ. 15 დეკ. სოფ. წვერის გლეხობა შეიკრიბა სოფლის ცენტრში და უარი განაცხადა გორის მაზრის საადგილმამულო ბანკის მმართველობას უანონოდ შეწერილი გადასახადის გადახდაზე.

ბიბლ.: 421:ჟინდი 17, ხაქ. 6615

კ. 5-7

183. ნასახლარაბი და ნაქალაქი-არი, არქეოლ. ძ. მღებარეობს მდ. აღმ.

ფრონის ჩრდ-აღმ-ით, შემადლებულ ადგილზე. თარიღდება ვეოდ. ხანით. ფართ. 1,5 კა. ნასახლარებზე (გადახსნილი და დათესილი) იპოვება თიხისა და კრამიტის ნატეხები. თხემის თავზე შემორჩენილია ეკლესიის ნანგრევები (წყერის საშენებელი). გალავანი შემოზღუდულ კვლავის ფორში სასაფლაო იყო. ლ. მ. 184. ყორღანი, არქეოლ. ძ. მღებარეობს სოფლიდან 3 კმ-ზე, დელფუნის მიწების განაპირას, ჩრდ-ით, კვერნაქის სერზე. ამ ადგილს სისხლის ჯვარს უწოდებენ. თარიღდება ბრინჯაოს ხანით. შორცეს შემოღებული აქვს უხეშად ნატეხი რივის მოზრდილი ქვებით ნაგები წრიული ხედი.

ჰანდრაბი

(ხუმი ხევერეთის სოფსაბჭო)

185. ყირატსოვლის ეკლესია, არქეოლ. ძ. მღებარეობს სოფლის დას-ით, შთის ფერდობზე. აქვად ეკლ. თითქმის მთლიანად დანგრეული, შემორჩენილია საკრთხელის ნაწილი (სარკმლის ძირის დონეზე) და დას-ის კვედი (დაახლ. 2-3 მ-ის სიმაღლეზე). შენიობის გრძივი კედლები მიწით და ნანგრევებითაა დაფარული.

კვლ. დარბაზულია (11,5X6,2 მ), ნაგებია ღია ფერის ქვიშაქვის სხვადასხვა ზომის ნატეხი ქვით, წყობა ირეგულარულია. წყობით ჩართულია სხვადასხვა ფერის უშთაერხად მწვანე ქვები; კონსტრ. ადგილებში გამოყენებულია შირიმიტი.

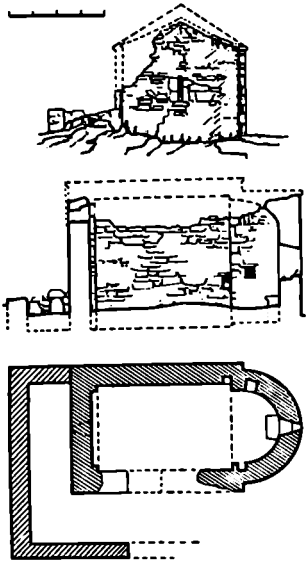
შესასვლელი სამხრ-დან ყოფილა. სახევერეთული აფსიდის დერძზე სარკმლის კვალია. დარბაზის გრძივი კედლების შუა მონაკვეთში პილასტრები ჩანს.

კვლავის სამხრ.-დას. კუთხესთან აღმოჩნდა მიწაში ჩაფლული, ძლიერ დაზიანებული ქვიშაქვის მოზრდილი ორნამენტირებული ქვა (შეწვეილებული ღიობის ქვემო ნაწილი). სავარაუდოა, რომ იგი აქ ადრე (კანეთ. ვეოდ. ხანა) არსებული კვლავის ფრაგმენტია. ირგვლივ სხვა ორნამენტირებული ქვების ფრაგმენტებიცაა.

დე. თ. 186. კოშკი, არქეოლ. ძ. მღებარეობს ვანაპირას, ჩრდ.-დას-ით, სოფ. ორბევისკენ მიმავალი გზის პირას, შემადლებულ ადგილზე. კ. სწორკუთხაა (9X8 მ), ნაგებია სხვადასხვა ზომის რივისა და ქვიშაქვის ნატეხი ქვებით. ძლიერ დაზიანებულია, შემორჩენილია სამხრ.-დას-ის კუთხის წყობა (დაახლ. 2-3 მ-ის სიმაღლეზე), ჩრდ.-დას-ის კუთხის ნაწილი და კედლის კვალი (სისქე 1,3 მ) მთელ ქვიშაქვებზე. დე. თ. 187. მუწანე საყდარი, არქეოლ. ძ. მღებარეობს სოფლიდან 5 კმ-ზე, ნახოვლარ ციხის წყაროს ჩრდ-ით, კანკრობისა და ხანახშირე ზევეებს შორის. სტილიტ. ნიშნებით თარიღდება XII ს-ით. დაზიანებულია; ჩანგრეულია ცოიბრძული გადახურვის და კონკრეტის დიდი ნაწილი, მიგრებულია კედლების ზედა ნაწილი, გამოფლულია საპირე ქვები, ჩამოყვანილია ორნამენტების დიდი ნაწილი, დანგრეულია კვლავის დას-ისა და სამხრის მიწაშენები (გაირჩევა მხოლოდ გვები).

კვლ. დარბაზულია (9,6X6,2 მ), ნაგებია კირქვითა და შაპიაშისფერი ტუთით (სავარაუდოა, აქედან მომდინარეობს კვლავისი სახელწოდება). გარედან ტიშანით, ხოლო შიგნიდან თაღით გადახურული შესასვლელი სამხრ-ითაა. აფსიდის დერძზე სარკმელია, რის ორივე მხარეს თითო ნიშია. სამხრ-ის ნიში წრის სამი შემოხედის ფორმისაა, ჩრდ-ისა სწორკუთხა. ერთი სარკმელი დას-ითაა, ორი - სამხრ-ით. სარკმლები თაღოვანია. დარბაზის გრძივი კედლები და კამარა ორნამენტირებულია წყვილი პილასტრით და მათზე დაერდნობილი საბუნებო თაღით ერთ ნაწილად იყოფა. გრძივ კედლებზე თითო წყვილი დეკორატი. თაღია. კვლავისა მთელ შემოღებულ ღიობიანი საფურცლი მიუყვება. ფსალის დეკორი ძირითადად მოყვითალო ფერის ქვებზე ამოკეთილი. სარკმელთა საპირეები მსგავსი ხერხით არის შესრულებული - მთლიანად ფართო ლეკობითაა აპრობოვა გარშემორტყმული. არბობს ჩარობს ორმაგი დილივი აქვს შემოღებული. ქვევით, კუთხეში ორნამენტირებული სწორკუთხედიანია. აღმ-ისა და დას-ის სარკმელთა საპირეების ქვეზე შეყვარული დილივები ფსალის ტიპზე ვერტიკულურად ეყვება და ვერდნობა ეკლესიის საფურცლს. აღმ-ის ფსალზე, სარკმლის მიმართების

თაღვან ნაწილზე სიმეტრიულად განლაგებული სამი ვიწრო, სარკმლის საპირება და ვიწროებს გარედან შეზღუდულია აქვს შეწყვილებული გრძელი ლილვების ერთსაფეხრიანი დეკორატი. თაღ. რ-იყ ორნამენტირებულ სწორკუთხა ფილებს შეწყვილებული ბურთულებით ვერძობა. დას. ფასადზე სარკმლის სწორკუთხა ორნამენტირებულ ფილებზე დაყრდნობილი გრეხილი ლილვებითა და ფართო ორნამენტირებული არებით შეკრული თაღი აქვს. სამხრ. ფასადის ხარკმლები მიწარჩობულია ორნამენტირებული არებით. ამ ფასადზე შესასვლელ კარს შემოუღდება ორი გრეხილი ლილვი და უარით ორნამენტირებული არშია, რიყ ვერძობა ორნამენტირებულ სწორკუთხა ფილას. ეკლესიას გრეხილი ლილვისა და ორნამენტირებული წრფათარვისაგან შედგენილი დაკვარდანი ჰქონდა. ფასადებზე ორნამენტი სხვადასხვა ხასიათისაა. სმარად გვეხდება ლათინური „ს“-ის ნახატი. კვითა უმთავრესად ორლარიათა. დე. თ. მ. გ.



188. შაშუბლანთი საშარბო, არქიტ. დ. გვას სოფლის სამხრ-აღმ-ით, სი მ ო ნ ს ე კ ლ ი ს პირის, ტყეში. სტილისტ. ნიშნებით თარიღდება გვიანდ. ფეოდ. ხანით. ძლიერ დაზიანებულია: თითქმის მთლიანად დანგრეულია სამხრ. და ჩრდ. კედლები; გადარჩენილია საკურთხეველის ნაწილი და დას. კედელი.

189. აღმ ფასადი, გრძივი განაყოფი ჩრდ-ქარ, ანამა

ზე ნანგრევებითა და მიწითაა ამოვსებული; დას. და სამხრ. გვიანდ. მიწაშენების კედლების კვალია შემორჩენილი.

კულ. დარბაზულია (6,3X4,1 მ), ნაგებია ნატეხი ქვიშაქვით; წყობაში ჩართულია სხვადასხვა ფერის (ფიწინისფერი, მოწვანო, ღია იასამანისფერი და სხვ.) ქვები; შენობის კუთხეები, სარკმლის წიბოებში ამოყვანილია შირიმისი. ეკლესიაში შესასვლელი სამხრ-დან უოყდა (კართან ახლოს ბაღვარის ქვა გოდა). შეგრტკულებულ ნახევარწრიულ აფსიდში, ღრბითდა ოდნავ სამხრ-ით ვიწრო სარკმელია. აქვეა ორი სწორკუთხა ნიში. კონქი დამრეცია. ერთი სწორკუთხა, ბრტყელი ზღუარით გადახურული სარკმელი დას. კედელშია. დარბაზის გრძივ კედლებს ცილინდრული კამარა ეურდნობოდა (მცირე ფრაგმენტია შემორჩენილი დას. კუთხეში).

კულ. დარბაზულია (7,2X5,5 მ), შეკრიალავსილიანი, ნაგებია ნატეხი ქვიშაქვით, წყობა ირგულარულია; შენობის კუთხეები, აფსიდის კიდეები, კონქის გადახურვა (შემორჩენილია ჩრდ. კუთხის ქვა), დას. კედლის კუთხის ჰილასტრები ამოყვანილია შირიმით. შესასვლელი სამხრ-ით უოყდა (შემორჩენილია დას. მხარის წყობა). ნახევარწრიული აფსიდის ღრბით თაღვანი სარკმელია. მის ქვემოთ, კედელზე მიღებულია სატრაპეზო ქვა. საკურთხეველში ორი ნიშია. ერთი ნიში ჩრდ. კედელშია, აფსიდის კუთხესთან. კონქი დამრეცი იყო (შემორჩენილია დას-ის წყობა). დას. კედლის თაღის ძირში გაჭრილია ერთი თაღვანი სარკმელი. დარბაზის კედლებზე გაიჩევა შეღვიბილობის ორი ფენა. ცილინდრული კამარა ეურდნობოდა დარბაზის გრძივ კედლებს, დას-ის დეკორატი. თაღს და სატრაპეზო თაღს. დას. ფასადის წყობაში ჩრდ. თაღისა დიდი ზომის (სიგრ. 2,4, სიმა. 1,4 მ) ქვები. საკურთხეველს ორფერად სახურავი უარდა. შენობა დაზარებული იყო თარიღისწინა დანაგარდით.

ქიტ. მ. გვას სოფლის გინაპირას, სამხრ.-აღმ-ით, სასაფლაოზე. სტილისტ. ნიშნებით თარიღდება გვიანდ. ფეოდ. ხანით. 1983 წ. ადგილ. მოსახლეობაში ნაგებობა შეკეთა — კედლების დანგრეული ნაწილები განახლებულია ბეტონის საფუძველზე (სიმა. 1 მ) ამოყვანილი სტუმბოვანის ბლოკებით. თაღვანი კედლებიდან შემორჩენილია მხოლოდ დას-ის და აღმ-ის კედლების ფრაგმენტები.

კულ. დარბაზულია (9X4 მ), ნაგები იყო ნატეხი ქვით. ხის ძეგლებით გადახურული შესასვლელი დას-ითაა. შებრტყელებული ნახევარწრიული აფსიდის ღრმზე ვიწრო თაღვანი სარკმელია. ასეთივე სარკმელია დას-ით. საკურთხეველში ერთი შეიხსრულთანია ნიში. დე. თ.

191. ვმ. გიორგის ძეგლისა, არქიტ. დ. გვას სოფლის სამხრ-ით 100 მ-ზე, სასაფლაოზე. თარიღდება გვიანდ. ფეოდ. ხანით. ძლიერ დაზიანებულია: ჩამოგრებულია კედლების ზედა ნაწილები, კამარა, მთლიანად დანგრეულია ჩრდ. კედლის დას. ნაწილი, სამხრ-ის სწორკუთხა მიწაშენი.

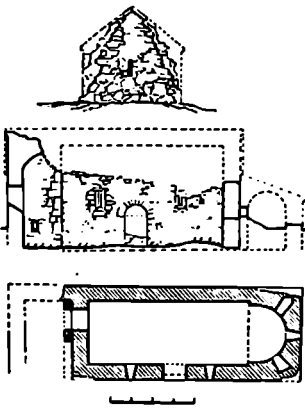
კულ. დარბაზულია (11,2X5,4 მ), ნაგებია ქვიშაქვის ღლი ზომის კედლებით. დას-ით შეისრულთანია შესასვლელი. სამხრ-ის შესასვლელი შვინიდან და გარედან თაღვანია. ნახევარწრიული აფსიდის ღრმზე სარკმელია, რ-ის ორთვე მხარეს თითო სწორკუთხა ნიშია. შესასვლელის ზემოთ თითო სარკმელია. აღმ. ფასადზე, სარკმლის ზედასს შუა არეში რელიეფი — ჯერის ეგვერდებზე ზემოთ ანგელოზთა გამოსახულები, ქვემოთ — ადამიანი. გ. მ. კ. დე. თ.

192. შაშუბლანთის ძეგლისა, არქიტ. დ. გვას სოფლის ცენტრში, მდ. ჯეოდრულის მარჯვ. ნაპირზე. სტილისტ. ნიშნებით თარიღდება ფეოდ. ხანის გარდამავალი პერიოდით. ძ. ძლიერ დაზიანებულია: ჩამოგრებულია კამარა, კონქის მნიშვნელოვანი ნაწილი, დანგრეულია გრძივი კედლებისა და დას. კედლის ზედა ნაწილები, ამოცვენილია საპირე ქვები, ინტერიერში ხვედნი და ბუსქები ამოსული; ეკლესიის თანადროული მიწაშენიდან შემორჩენილია ჩრდ. კედლის და კამარის სარკმელი თაღების ნაწილები, გაიჩრევა გვერდის კონტურები (საპირადულია მიწაშენი სამხრ-ითაც იყო).

კულ. დარბაზულია (10,9X4,6 მ), ნაგებია ნატეხი ქვიშაქვით, წყობა ირგულარულია; აფსიდის კუთხეები, კარ-სარკმლის ღიბებში შირიმითგებულია შირიმით. სამხრ-ით გარედან ანტიკიტაგით გადახურული, შვინიდან თაღვანი შესასვლელია, დას-ის შესასვლელი სწორკუთხაა. ეკლესიის სკამოდა წაბრძელებული დარბაზი აღმ-ით დასრულებულია ნახევარწრიული აფსიდით, რ-ის ღრმზე თაღვანი სარკმელია. სარკმლის ორთვე მხარეს დრმა სწორკუთხა ნიშია. კონქი დამრეცია. ორი სწორკუთხა სარკმელი

189. ძაშუბლანთი ეკლესია, არქიტ. დ. გვას სოფლის სამხრ.-აღმ-ით 2-2,5 კმ-ზე, მთაში, სოფ. კოშკებისავე (გორის რ-ნი) მიმავალ გზის მარჯვ. მხარეს 300 მ-ზე. სტილისტ. ნიშნებით თარიღდება ფეოდ. ხანის გარდამავალი პერიოდით. ძ. ძლიერ დაზიანებულია: ჩანგრეულია კამარა, კონქის უმეტესი ნაწილი, თითქმის მთლიანად დანგრეულია სამხრ. კედელი, ამოცვენილია საპირე ქვები, ინტერიერი დაახლ. 1 მ-ის სიმაღლე-

კლესიის პატარა ეზოს შემოვლებული ჰქონდა ნატეხი ქვით ნაგები გა ლ ა ე ა ნ ი. დე. თ.



192. აღმ. ფასადი, გრძივი განაკვეთი სამხრ. კარ, გუმბა

სამხრ. კედელშია. ნახევარცილინდრული კამარა დარბაზის გრძივ კედლებს და სატრიუმო თაღს ეყრდნობოდა. აღმ ფასადის ფრონტონის კეხზე შემორჩენილია თაროსებრი ლავგარდნის ორი ქვა.

ნაგებობის კედლებში ჩატანებულია რამდენიმე მხატვრულად საინტერესო ქვა. ინტერიერში ჩრდ-ის კედლის წიბოში ჩასმულია ქვიშაქვის (ა) ს ტ ე ლ ა (მოჩანს ერთი გვერდი და მისი წიბოები). ჩანს ძლიერ დაზიანებული, ვიწრო განივი ზოლით გაყოფილი ორი კომპოზიციის ფრაგმენტები: ზედა მონაკვეთზე ორი ფეხზე მდგომი ფიგურა იყო გამოსახული (დარჩენილია ტანის ქვედა ნაწილები), ქვედაზე შემორჩენილია ორი შარავანიანი თავის გამოსახულება. წიბოები დამუშავებულია ორ ვიწრო ლილვს შორის მოქცეული ჩაჭრილი სამკუთხედებით (პარალელი - ხან-

დისიხ რელიეფები, VI ს. II ნახ.). დარბაზის სამხრ. კედლის აღმ. ნაწილში და სამხრ. ფასადზე ჩახმული ლეინისფერი ქვები შემკულია რელიეფური უჯრედებით. დე. თ.

ჰვირფისი

(ბრძენის სოფსახტო)

193. ვმ. იორამის ეკლესია, არქიტ. ძ. დგას სოფლის განაპირას, სამხრ.-დას-ით. აგებულია XIX ს-ის დასასრულს. ძლიერ დაზიანებულია: არა აქვს სახურავი, ჩამოგრებულია აღმ-ის და ჩრდ-ის კედლები. ეკლ. დარბაზულია (5,5X4,4 მ), ნაგებია ნატეხი ქვით, კონსტრ. ნაწილები ამოყვანილია თლილი ქვის თანაბარი წყობით. შესასვლელი სამხრ-ითაა. დას-ით ერთი სწორკუთხა სატრემლია. ინტერიერი და ფასადები შეღვსილი და შეთეთრებულია. ეკლ. გადახურული იყო დარბაზი კამბიტით. ნ. ა.

ხეობა

(ზემო ხედურეთის სოფსახტო)

194. ივანე მახარაძის ეკლესია, არქიტ. ძ. დგას სოფლის ცენტრში. სტილისტ. ნიშნებით თარიღდება XVII-XVIII სს-ით. ეკლ. დარბაზულია (7,4X4,9 მ), ნაგებია ქვიშაქვის კვადრებითა და აგურით. შესასვლელი სამხრ.-დანაა. დარბაზს პილასტრებზე დაყრდნობილი საბჯენი თალი ქვინია, მაგრამ გადახურვის აღდგენის დროს თალი აღარ ამოყვანილია და ამჟამად ჩრდ. და სამხრ. კედლების შუა ნაწილში მხოლოდ პილასტრებია დატოვებული. დარბაზი გადახურულია შეიხრული კამარით, რ-იც დას. კედელსა და კონქის თავზე ეკად-ის. გ. კ. 195. მთაპარანაშენის ეკლესია, არქიტ. ძ. დგას სოფლის აღმ-ით დაახლ. 800-900 მ-ზე, მთის ძირში. სტილისტ. ნიშნებით თარიღდება გვიანდ ჟულ. ხანით.

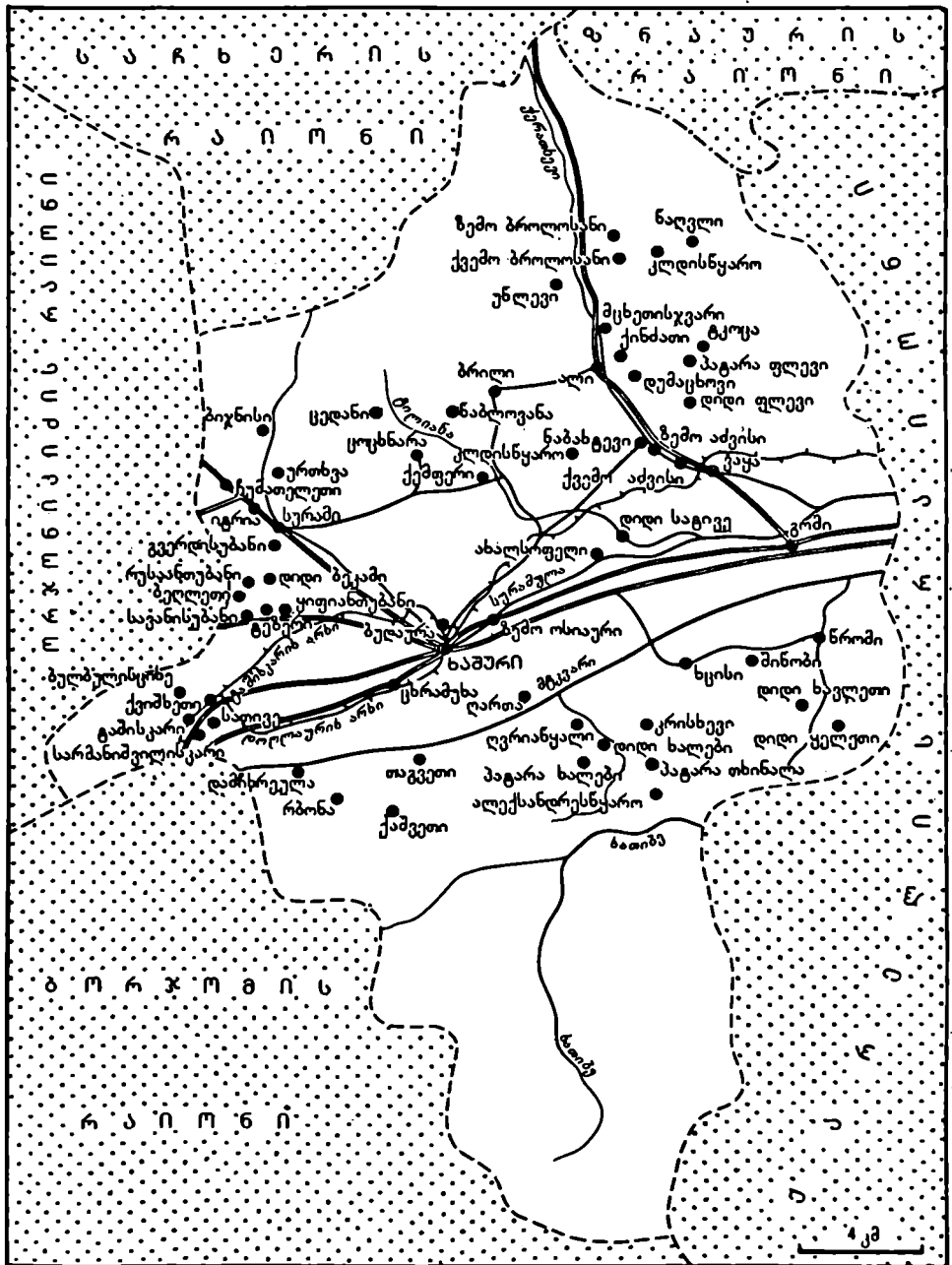
ეკლ. დარბაზულია (5,2X4 მ), ნაგებია ნატეხი ქვიშაქვით, წყობა ირგულარულია, შენობის კუთხეები შედარებით მოზრდილი ქვებითაა ამოყვანილი. შესასვლელი ჩრდ-ითაა, გადახურული კოფლა ხის ტელებით (შემორჩენილია ბუდეები). დარბა (თითქმის დარბაზის სიგრძის) ნახევარწრიული აფსიდის ღერძზე ბრტველი ქვით გადახურული ვიწრო ხარკმელია, რ-ის ღიობი ქვემოდან ზემოთ ვიწროვდება. დას-ით შიგნიდან შეისრული ვიწრო ხარკმელია. საკურთხევლის კედელში ორი ნიშია: ჩრდ-ით იატაკის დონეზე, სამხრ-ით იატაკიდან 1 მ-ის სიმაღლეზე. ჩრდ-ის ნიშში, რ-ის ქვემოთ, მიწის სიღრმეში 1,6 მ-ის სიმაღლის სამაღვია, უფრო დრმა და მოხრილი. სამხრ. კედელშიც მცირე სწორკუთხა ნიშია. საკურთხევლის სარკმლის ქვემოთ, კედელზე მიდგმულია ხატრეაუხო ქვა. ეკლესიის ნახევარწრიული სხმული კამარა დარბაზის გრძივ კედლებს და სატრიუმო თაღს ეყრდნობა. ორფერდა სახურავი გადახურული იყო დარბაზი კამბიტით. დე. თ.

196. ღვთისმშობლის ეკლესია და ვმ. ბაბაბარას ნიშნი, არქიტ. ძ. დგას სოფლის აღმ-ით, მთის ფერდობზე, მუხნარში. ეკლ. თითქმის მთლიანად დანგრეულია - შემორჩენილია საკურთხევლის ნაწილი (6 მ-ის სიმაღლეზე). ნაგებია რიყის ქვით. ნაყვლეისარის დას-ით, 40-50 მ-ზე, წმ. ბაბბარას ნიშია - მიწაში ჩადგმული შირიმის ერთი მოზრდილი კუადრი. მასზე ამარგებდნენ ანთებულ სანთლებს. დე. თ.

ხიზანაანო გორა,

ის. სოფ. ურბანისი, ნაშობახ-ლარი ხიზანანთ გორა.

V. ხაშურის რაიონი



● დასახლებული პუნქტი, სადაყ არის ისტორიის და კულტურის ძეგლი





V. ხ ა შ უ რ ი ს რ ა ი ო ნ ი მდებარეობს საქ. სსრ ცენტრალურ ნაწილში. ჩრდილოეთით ესაზღვრება სანჩურის და ზნაურის, დასავლეთით — ორჯონიკიძის, სამხრეთით — ბორჯომის, აღმოსავლეთით — ქარელის რაიონები. რაიონის ყველაზე მაღალი ადგილია ქართის შთა — 2000 მ, ყველაზე დაბალი — სოფელი გომი — 650 მ შ. დ. ფართობი — 585 კვ კმ; მოსახლეობა — 64 800. 1917 წლამდე ახლანდელი ხაშურის რაიონის ტერიტორია ტფილისის გუბერნიის გორის მაზრაში შედიოდა. 1921 წლიდან საქართველოს სსრ აღმინისტრაციულ-ტერიტორიული დაყოფით ისევ გორის მაზრაშია. 1930 წლიდან დამოუკიდებელი რაიონია. რაიონული ცენტრი — ქალაქი ხაშური.

რაიონში შედის: 1 საქალაქო (ხაშური), 1 სადაბო (სურამი) და 11 ხა-

სოფლო საბჭო (აღო, გომი, ოსი-აური, ფლკვი, ქვიშხეთი, ცოცხნარა, ცხრამუხა, წაღელი, წრომი, ხალევი, ხციხი), 81 სოფელი.

რაიონის სამხრეთ-დასავლეთი ნაწილი მთიანი რელიეფით ხასიათდება, ხოლო აღმოსავლეთ ნაწილში შიდა ქართლის ვაკეა შემოჭრილი. რაიონის 26 410 კა ფართობი ტყეს უჭირავს. შთავარი მდინარეებია: მტკვარი, სურამულა, ტილიანა, კერათხევი და ძამა. მდ. მტკვრის ტერასებზე გაერყელებულია ალუვიური კარბონატული ქვიშნარი და თიხნარი ნიადაგები. ქ. ხაშურის ახლო ტერიტორიაზე გვხვდება შამიწისებრი ნიადაგები, ხოლო ლიხის ქედისა და თრიალეთის ქედის კალთებზე — ტუის ეავისფერი ნიადაგები, ლიხის ქედის აღმოსავლეთ და თრიალეთის ქედის ჩრდილოეთ კალთებზე მოიპოვება კირქვები, არის აგრეთვე კვარცხის, სილისა და ცარცის საბადოები სურამში.

საერის წლიური საშუალო ტემპერატურაა 9,7°C. იანვრის — 1,9°C, ივლისის — 20,5°C; ნალექების რაოდენობა — 565 მმ.

სამრეწველო საწარმოები ძირითადად თავმოყრილია ქ. ხაშურში. აქ არის ხაფიქრო-საგალანტერეო ფაბ-

რიკა, ხაკონსერეო, მექანიკური, შუშის, ლეინის ქარხნები და სხვ.; გომში — სპირტის ქარხანა, ადგილობრივი მრეწველობის კომბინატი და სხვ. სოფლის მეურნეობის წამყვანი დარგებია: მემინდვრეობა, მევენახეობა-მეხილეობა, მესაქონლეობა. რაიონში 3 საბჭოთა მეურნეობა, 5 კოლმეურნეობა, მეფრინველეობის ფაბრიკა და 3 სა-მეურნეობათაშორისო საწარმოა.

რაიონში არის 55 ზოგადსაგანმანათლებლო სკოლა, 2 მუსიკალური, 2 ქალაქის პროფტექნიკური და 1 სოფლის საშუალო პროფტექნიკური სასწავლებელი; მხარეთმცოდნეობის მუზეუმი (ქ. ხაშური), ლ. უკრაინკას ბიბლიოთეკა-მუზეუმი (დაბა სურამი), 7 კულტურის სახლი, 37 კლუბი და 49 ბიბლიოთეკა; გამოდის რაიონული გაზეთი „გამარჯვების გზა“.

რაიონში 7 სააეადმეიფოფ, 9 საექიმო ამბულატორია, 16 საფერშლო და საფერშლო-სამეანო პუნქტია. ხაშურის რაიონშია რესპუბლიკური მნიშვნელობის კლიმატურ-ბალნეოლოგიური კურორტი — სურამი, სადაც 1 მიწრდილოდა და 2 ბეშვთა სანატორიუმია.

რაიონის ტერიტორიაზე ადამიანის უწყვეტი ცხოვრების კვალი დასტურდება ქვის ხანიდან.

001. ხაშური, რესპუბლიკური დაქვემდებარების ქალაქი, ხაშურის რაიონის ადმინისტრაციული ცენტრი, ისტ. ძმ. მგებარეის თბილისის დასახ. 120 კმ-ზე. ქალაქი 1921 წ-დან. სახე-ელი, სავარაუდოა, მომდინარეობს იმ მღალაზე სამკურნალო წყლის სახელწოდებიდან, რაც გამოდის ღარიბა დელეზე. ქალაქის ჩრდ.-აღმოს. (სულხან-საბა ორბელიანის განმარტებით „ხაშური“ ნიშნავს „მღალა წყლის მარღლს“). 1872 წ., იმპერატორ ალექსანდრე II-ის შიის მიხედვით შეუისრულად დანიშნვის 10 წლის-თაზე, ხაშურს მ მ ა ი ლ დ ე ი უ რ ი დ ე ს . 1918 წ-დან მას ხაშური ეწოდება, 1928-34 წწ. ს ტ ა ლ ი ნ ი ს ი, ხოლო 1934 წ-დან ისევ ხაშური.

ხ-ის ზრდა-განვითარება დააჩქარა ტვილის-ფოთის რკინიგზის გაყვანამ. პირველი მარტაველი აქ 1872 წ მოვიდა. 80-იან წლებში ქალაქში დაიხსნა საწარმოები. ხაორბმელო დეკო, ეკონომკმეყობეული სახელისონ, ნავთობსაქანი და სხვ. ყოველწლიურად იზრდებოდა მუშათა რიცხვი. 1881 წ. გახტოი „ღრუბა“ წერდა. „ხაშური მარტაველი რკინიგზის სახელისონი სახლში მუშაობს 100-ზე მეტი უცხო ხალხი“ (იგლისშებმა სავარაუდოსა და რუსეთის სხვადასხვა კუბიდან ჩამოსული მუშები).

ამავე ხანებში ქალაქში ხაზ. ცხოვრება საეკოლ დაქტეირდა. XIX ს-ის ბოლო სამი ათეული წლის მანძილზე და XX ს-ის დასაწყისში მარტინაე ქართვ. ინტელიგენციის ხელშეუწყობით მიხაილოვში რადენიძე საინტერესო კულტ-სავანმ. დონისძება ჩატარდა. ჩამოყალიბდა (ა) ს ც ე ნ ი ს მ ი უ ვ ა რ უ ლ თ ა დ ა ს ი . პირველი წარმოდებნა, ზ ანტონოვის ჰეისა „ხუთი ცოლის ქმარი“, გამართა 1876 წ. სექტ-ში. დასამ დასაბამი მისცა სახალხო თეატრს. სცენის მოყვარულთა სექტეკლებში მონაწილეობდნენ: ვ აბაშიძე, კ ვიციანი, კ. მესხი, უ. ჩხეიძე, ნ. გოციანიძე და სხვ. (ბ) 1881 წ. ა. წერეთელმა მონაწილეობა მიიღო ადგილობრივი საზოგადოების მიერ გამართულ ს ა ქ ე ე ლ - მ ო ქ მ ე დ ი კ ო ნ ც ე რ ტ შ ი .

XIX ს-ის 90-იანი წწ-დან მიხაილოვში ყალიბდება პირველი მუშათა მარქსისტული წრეები. ამიერკავკასიაში, კერძოდ საქართველოს, მუშათა მოძრაობაში არ ყოფილა არც ერთი მნიშვნელოვანი მოვლენა, რ-ხა ხაშურელი მუშები არ გამოხმაურებოდნენ, არ მიეღოთ უშუალო მონაწილეობა.

(გ) 1898 წ. 12 დეკ. აქ მოხდა მუშათა პირველი პოლიტიკური გამოსვლა - ამიერკავკასიის რკინიგზის ტვილისის მთავარი სახელოსნოების გაუიყულ მუშებთან სოლდა-

რობის ინიშით გაიუიყუნენ მიხაილოვის რკინიგზის სადგურის მუშები.

(დ) 1903 წ. 13-15 იანვ. ხატარა მიხაილოვის რკინიგზის დეპუტატის მუშათა კრება, რ-ზე ჩამოყალიბდა მ მ ა ი ლ დ ე ი უ რ ი ა ლ - დ ე მ ო კ რ ა ტ ო რ ო ჲ ა გ ო უ რ ი . ივი წლების მანძილზე ხელმძღვანელობდა არა მარტო მუშათა, არამედ ამ რეგიონის გლეხთა რევ. მოძრაობას. იმავე წლის აპრ-ში ჯგუფმა მიმართა მუშებსა და გლეხებს მ ო წ ო ლ ბ ო ი თ მუწეოთ I მისის დემონსტრაცია. (ე) 27 აპრილს კი მიხაილოვში, ივროგორც სურამში, ცხინვალში, თელოგორის მახრამში სოციალ-დემოკრატული ჯგუფების ხელმძღვანელობით მოხდა გ ლ ე ხ თ ა მ ა ს ო ბ რ ი ე რ კ ე ი ო ლ უ ც ი უ რ ი გ ა მ ო ს ე ლ ე ბ ა .

(ვ) 1903 წ. 24 იულ. ორშაბოს, ტვილისის მუშების საყოველთაო გაუიყვანთან ერთად, მოხდა მიხაილოვის მუშების გაუიყვა, რ-იც დაიზარდა დ ე მ ო ნ ს ტ რ ა ც ი ა შ ი . გაუიყვან ხელმძღვანელობდნენ რსდმპ-ის კავკასიის კავშირის ტვილისის კომიტეტის მირე გამოგზავნილი მუშარეულიუიონერები. დილიდან დეკოს, რკინიგზის სადგურის და გზის შემკეობებელი მუშები არ გამოიყიდნენ სა-მუშაზე. გაუიყულემა აღმართის წითელი დროშა, შემოიარეს დაბა მიხაილოვ შეძახილებით: „ძირს თვითმკერობლობას“, მოითხოვეს ყველა მაღალისა და დეჰნის დახუტვა. რკინიგზის სადგურზე დაბრუნების შემდეგ დემონსტრანტთა რიცხვი 500-ზე გაიზარდა. მუშებს შეუერთდა მიხაილო-

ვისა და ახლო მდებარე სოფლების გლეხებიც. გაუიყულემა რკინიგზის ადმინისტრაციის წაუყუნებს მოთხოვნები (მ-სათათიანი სამუშაო დღის შეზღუდვა, დათბოვლი მუშების სამუშაოზე აღდგენა, ხელფასის 25%-ით მომატება და სხვ.), ამოღეს ტელეგრაფის მოსამსახურეები შეეწვეოთ მუშათა, არ გადაეცათ ცნობა გაუიყულეთა წინააღმდეგ ჯარის ნაწილების გამოგზავნის შესახებ, შეანერეს მოძრაობა რკინიგზის მთავარ ხაზზე. დემონსტრანტებმა თავი მოიფარეს სურამში დას. რკინიგზის ხიდთან. რკინიგზის ადმინისტრაციამ გამოიხოვა სურამიდან სახმ. ნაწილი. გაუიყულეები არ დაემორჩილნენ რახმის უფროსის ბრძანებას, არ დაიშლნენ. სახმ. ნაწილმა სოლო აუტებსა დემონსტრანტებს. შეტაკების დროს მოკლულ იქნა 14, დაიჭრა 15 მუშა. დააპატიმრეს 15 გაუიყული. 15 რახმელმა მიიღო სხეულის დაზიანება (გაუიყულეებმა სახმ. რახმს კვები დაუშინა). ეს გაუიყუა-დემონსტრაცია გახტომა „ისტამ“ შეაფხა, როგორც დიდი პოლტ. მოვლენა.

აქტიურად იბრძოდნენ მიხაილოვის მუშები, აგრეთვე ახლო სოფლების გლეხები, რუსეთის პირველი რევოლუციის წლებში. მიხაილოვში იყო რევოლუციონერთა თავ-ერთი მთავარი ცენტრირი და შეესაფარი.

(თ) 1905 წ. მარტში რკინიგზის სადგურის მახლობლად შე-

001 რკინიგზის სადგური XIX ს-ის 80-იანი წწ უბრ



საქართველოს მუზეუმის ახალი კარი.
ჩვენს ქვეყანაში...

თეატრი და მუზეუმი

საქართველოს მუზეუმის ახალი კარი, რომელიც ახლა დასრულებულია, არა მარტო საქართველოს მუზეუმის, არამედ მთელი საქართველოს კულტურის ერთ-ერთი უმთავრესი ცენტრია. მუზეუმის ახალი კარი, რომელიც ახლა დასრულებულია, არა მარტო საქართველოს მუზეუმის, არამედ მთელი საქართველოს კულტურის ერთ-ერთი უმთავრესი ცენტრია. მუზეუმის ახალი კარი, რომელიც ახლა დასრულებულია, არა მარტო საქართველოს მუზეუმის, არამედ მთელი საქართველოს კულტურის ერთ-ერთი უმთავრესი ცენტრია.


მუზეუმის ახალი კარი, რომელიც ახლა დასრულებულია, არა მარტო საქართველოს მუზეუმის, არამედ მთელი საქართველოს კულტურის ერთ-ერთი უმთავრესი ცენტრია. მუზეუმის ახალი კარი, რომელიც ახლა დასრულებულია, არა მარტო საქართველოს მუზეუმის, არამედ მთელი საქართველოს კულტურის ერთ-ერთი უმთავრესი ცენტრია.

ბის ერთ-ერთი კერა, ხელისუფალთა დიდ შეშოიებას იწყევდა. 1906 წ. იანვ. ბორჯომის ვარნიზონის უფროსი თავის მოხსენებაში წერდა: „ავანცობებო, რომ ახლობელი ცენტრებიდან მთავარი კერა იმყოფება მიხაილოვოში, რომელიც ახასრღობს ბორჯომის უბანსაც და ავრთუფ დირიგორობს ყველა საწინააღმდეგო მოძრაობის მოქმედებას აღნიშნულ რაიონში“.



001 ეუფ. სახალე თეატრის შენობა (ბრ. კიტ. კ. კალაშნიკოვი, 1927 წ.)

ხელისუფლებას: „ტელიისის გუბერნიის ფარგლებში არის ორი კერა, რომელიც თავს უყრის დამწამავე ელემენტებს, ქ. ტელიისი და ა. კ. რკინიგზის სადგური მიხაილოვო, რომელიც ტელიისის, როგორც რევოლუციონერთა თავშესაფრის დაცემის შემდეგ, ვახლაც ცენტრი არა მარტო სალიანდლო გზის კვანძის და რკინიგზის სახელისნობების, არამედ გორის მახრის დასავლეთ რაიონებისაც“. მიხაილოვო რომ რეაქციის წლებში აღმ. საქართველოს რვე. მოძრაობის ცენტრს წარმოადგენდა, ერთი უაქციოც



001. დიდ სამამული ომი დიდუღულ გმირთა ხელის მემორიალი

1905-07 წწ. რევოლუციის დამარცხების შემდეგ, რეპრესიების მთუედეად, მიხაილოვოში გრძელდება რვე. მოძრაობა. 1910 წ. 8 აპრ. ტელიისის გუბერნატორი აცნობებს ზემდგომ

აღასტურებს - (ლ) 1911 წ. აქ განხორციეს ვ. ძნელაძის წიგნიც მაღალხი და აღმოაჩინეს 400. აკრძალული წიგნი, მათ შორის ქ. მარკუის, ვ. ევგელის, ვ. ი. ლენინის ნაშრომები.


1917 წ. თებერვლის რევოლუციის მიხაილოვოს მშრომელები აღფრთოვანებით შეხვდნენ: (მ) 9 მარტს რკინიგზის სადგური სკვერ-

001 რკინიგზელთა კულტურის სახალე (ბრ. კიტ. კ. კალაშნიკოვი, 1927 წ.)

001. რსდმპ ბორჯომის და მიხაილოვოს ორგანიზაციის პროკლამაცია. 07.07.1907 წ.

იკრიბა დემოს მუშები. იმსჯელეს სოციალურ უსამართლობაზე, დასახეს აღმინისტრაციის წინააღმდეგ ბრძოლის ღონისძიებები.

(ი) 1905 წ. ნოემბ. ვაიხიციენ მიხაილოვოს რკინიგზის მუშები. შეიქმნა საჯავიციე ბიურო. მოხდა შეტაკება ბოლშევიკების მიერ შექმნილ წითელ რაზმსა და მეუის ჯარის წარლებს შორის. 12 ნოემბ. მუშები, მოხამსახურები, ახლო სოფლების გლეხები, სულ 3000 კაცი, შეიკრიბა მიტიინგზე. მიითხოვეს 9 ნოემბ. მოხალეობის აწიოკებაში მონაწილე დამნაშავეთა დასჯა. (ქ) 30 დეკს. ბუანიძის (1882-1919 წწ.) ხელმძღვანელობით განიარაღებულ იქნა დამსჯელი კოლეჯი. მიხაილოვო, როგორც რვე. მოძრაობის




ში შეიკონბენ მუშები, ახლო სოფლების კლდეები, სამხ. ვარნიზონის ჯარისკაცები. ხალხმრავალმა შიტინ გვა მისასალმებელი დეუბმა გაუგზავნა პეტროგრადის მუშათა და ჯარისკაცთა დეპუტატების საბჭოს. (5) მარტის შუა რიცხვებში ჩამოყალიბდა ქალაქის აღმასრულებელი საბჭო 28 კაცის შემადგენლობით. მი-



პარტიათა ეკლესია, იხ. წმ. გიორგის ეკლესია.

002. ბორათის ეკლესია, არქიტ. მ. დღას შინდარას უბანში, ხასხულაოზე, საშურ-სურამის საავტ. გზის მარცხ. მხარეს, 400 მ-ზე. თარიღდება გვიანდ. უფოდ. ხანით. შეკეთებულია XIX ს-ში.

აღმ. კედლის ქვედა ნაწილში შეიხრულთალიანი ნიშია. კვლესიის დარბაზის გრძივ კედლებზე პილასტრები, რ-ებსავე უყრდნობა კამარის სამჯანი თავდები. პილასტრებს თლილი ქვის კაპიტლები აქვს. დას-ის უსასაღზე. შესასვლელის ღერძზე, ერთვერტიკალზე მონაცვლეობენ ერთნაირი ფორმის და ზომის ორი ჯვარი და ორი წრე. ზედა ჯვარი და წრეები რელიეფურია, ხოლო ქვედა ჯვარი ამოკეთილია არქიტრავის ქვაზე და კედლის სიბრტყეს არ სცილდება. უსასადის ფრინტონი წვეროან წყვეტილია. აქ, სახურავზე, სამრკელი ხუთის ქვების შემორჩენილი. კვლესიის ორი ლოდისა და მათ შორის შესწეტილი მრუდისაგან შედგენილი ქვის ლევაირდანი აქვს. დე. თ.

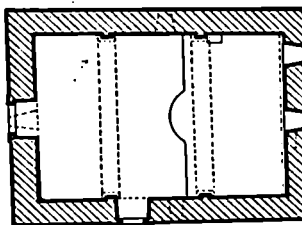


001. საბაუეო რკინიგზის ერთ-ერთი სადგურია



ხაილოვოში აღდგენილ იქნა ბოლშევიკური უჯრებები. (რ) 1918 წ. 17 თებერვალს ხ-ის და ახლო სოფლების მშრომლები ჯარისკაცებთან ერთად თავს დაესხნენ არსენალს და ხელთ იგდეს იარაღი.

(ბ) 1932 წ. 16 აგვისტოს სახეიმიდ გაიხსნა საბჭოთა კავშირში პირველი მაღალთიანი რკინიგზის ელექტროფიცირებული უბანი საშური-ნესტანოვონი (63,1 კმ). ელექტროწევაზე გადავიდა აგრეთვე საშურ-სურამის განშტოება (4,6 კმ), ხოლო 1940 წ. საშურ-ბორჯომის განშტოება (31,1 კმ). ამჟამად ხ. ერთ-ერთი მსხვილი საკვანძო რკინიგზის სადგურია ამიერკავკ. რკინიგზაზე. უკანასკნელ წლებში გაიხსნა კულტურისა და დასვენების პარკი, გაიყვანეს საბაუეო რკინიგზა და სხვ. ხ. აქვს ქალაქის განვითარების გენერალური გეგმის პერიოქტი (1980 წ., ავტორი არქიტ. ვ. ფრანგივილი).



002. დახ. უსახლი, გრძივი განაკვირვალი საშურ-კარ. კვამა

003. იოანე ყრინასწარამუტაველის ეკლესია, იოანეთლის მცემლის ეკლესია, არქიტ. მ. დღას ქალაქის ცენტრში. აშენებულია 1911 წ. კლ. ჯვარ-გუმბათიანი ნაგებობაა (19X14,65 მ), ნაშენია აგურით, გუმბათი ხისაა. კვლესიის გვეგბატოლ-მკლავა ჯვარია. აღ-ით ნახევარწრიული შეკრილი აღმდია. მკლავების ღერძზე, დახ-ით, ჩრდ-ითა და სამხრ-ით, ფართო და მაღალი თილიანი შესასვლელებია. ჩრდ-ის და სამხრ-ის შესასვლელები ამოქოლილია. აღმ. მკლავში ორი ნიში და სამი სარკმელია, ერთი აფსიდის ღერძზე, ორი - მის გვერდებზე. ორ-ორი სარკმელია ჩრდ-ის, სამხრ-ისა და დას-ის კედლებში, ხოლო თორმეტი - გუმბათის კვლში. საკუროთქველი ხის კანკელითაა გამოყოფილი. ხისაა პატრნიკეც. თორმეტწახანაა ხის გუმბათი ჯვრის მკლავების კუთხეებზე გადაყვანილ თავებს უყრდნობა. გუმბათქვემა კვადრატადან გუმბათის

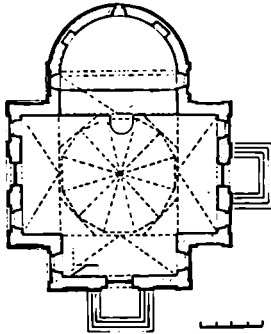

003. აღმ. უსახლი, კარ. კვამა

კვლ. დარბაზულია (10,8X7,7 მ), ნაგებია ქვიშაქვით და რიყის ქვით. სამხრ-ით და დას-ით თითო შიგნიდან შეისრულთალიანი, გარედან არქიტრავული შესასვლელია. სწორკუთხა საკუროთქველი არ არის გამოყოფილი დარბაზისაგან. აღმ. კედლის ღერძზე და მის მარცხ. ნაწილში შიგნიდან შეისრულთალიანი, გარედან ოთხკუთხა ორი სარკმელია. თითო მსგავსი სარკმელია დანარჩენ სამ კედლში.



ბიძლ.: 76; 77; 123; 201ა, დ, ვ, 202; 266231-232; 298-22, 124, 126-128, 402:1917 წ., 15,22 მარტი, № 1, № 7; 403:1905წ., 15,16 ნოემბერი, № 206, № 207; 404:1920 წ., 8 ივნისი, № 5; 404:1921 წ. 18,24 მარტი, № 14, № 18; 410:1963 წ. 24 ოქტომბერი გ. შ., კ. ე., კ. ბ.

ველებ გადასვლა კვარატის კუთხეებზე გადაებული ხის კონსტრუქციების საშუალებით ხდება. სამხრ., დას. და ჩრდ. ფასადებზე სამ-სამი შერმავევაა, მ. შ. შუა რაშენადმე მაღალია დანარჩენებზე და საფეხურებიანი ნახევარწრიული თაღით შთაერდება.



003. განაკვეთი სამხრ.-კვ., გვერდი

გუმბათის სახურავი პირამიდულია. მის წვეროზე ხახვის ბოლქვის ფორმის პატარა გუმბათით დასრულებული პრიზმისებური სვეტია აღმართული. ნაგებობას აგურით ნაწყობი დავიბილული ლავგარდანი აქვს. შეერილი აუსილის ლავგარდანი მარტოვია, შედგება ორსაფეხურიანი თარხაგან. კვლ. შიგნით და გარეთ შუთოთრებულია. დე. თ.

იოანე ნათლისმცემლის ეკლესია იხ. იოანე წინააღმდეგობრივი ეკლესია

004. კინო-თეატრი, ისტ. მ. გ. ტაბიძის ქ., 68. 1932 წ. ოქტ.-ში აქ გაიხსნა თეატრის ახ. შენობა (არქიტ.

მ. კალაშნიკოვი). საზეიმო სადამოხრავინოზატორი იყო კ. მარჯანიშვილი, რამაც თეატრში დადგა გ. გუცოვის "ზოილ აკოსტა", შ. დიანის "აქაღ გულში" და სხვ.

ბიძლ.: 41, 154


005. კოშკი, არქიტ. მ. წყაროს ქ., 2. აგებულია XVIII ს-ში. რესტავრირებულია 1959 წ. სპეც. სამეცნიერ-სარეკ. საქ. სახელოსნოს მიერ.

ოთხსართულიანი კ. ცილინდრულია (ღიამ. 9 მ). ნაგებია რიყის ქვით. შესასვლელი სამხრ-ითაა, მიწიდან 3 მ სიმაღლეზე. კარი თაღოვანია, მისი ხაპირები ქვიშაქვისაა. სართულები ერთმანეთს კედელში დატანებული კიბით უკავშირდება. I სართულს ნიშები და 6 სათოფური აქვს. II სართულზე 6 ნიშია, თითოეულში — ორ-ორი სათოფური; ჩრდ-ით ბუხარი და ორი სარკმელია. III სართულზე 8 ნიშია, თითოეულში — ორ-ორი სათოფური. სამხრ-ითა და ჩრდ-ით ბუხარებია. IV სართულზე სათოფურები და ოთხი ნიჟარტა სალოდგა. აქ აიენებზე გასასვლელი სამი კარია — აღმ-ით, დას-ით და ჩრდ-ით (შემორჩენილია აიენების ძელების ბუდეები). ქ-ის ფასადზე, შესასვლელის თავზე, აგურის წყობაში ცისფერი მოჭიქული ქვებით გამოყვანილია ჩაღრმავებული ჯვარი. გვას. ჯ. 006. ვლადიმერ ილიას ბე. ლენინის ძმბლი, მონუმ. ხელოვნ. მ. დგას ქ. ი. ლენინის მოედანზე. მოქანდ. შ. მოქატაძე, არქიტ. გ. ჯაბუა გაიხსნა 1976 წ. 22 აპრ. ბრინჯაოს კანდაკების სიმაღლე 11 მ. იგი აღმართუ-

ლია გრანიტის ფილებით მოპირკეთებულ სადა სწორკუთხა კვარცხლბეკზე.

008. პირველი საბჭოთა ელმავალი ელ. 19-01, ისტ. მ. დგას რკინიგზის სადგურის დას. მხარეს, ქვით მოპირკეთებულ კვარცხლბეკზე, დამზადდა 1932 წ. იგი მოსკოვის კირივის სახ. ქ-ნა. დინამოს" და ქ. კოლომნის კუბიშევის სახ. ქ-ნის მუშებმა და ინჟინერ-ტექნიკურმა პერსონალმა მოუძღვნეს დიდი ოქტომბრის რევოლუციის XV წლისთავს. ელმავალი ამინერკავ: რკინიგზის პარკში 1933 წ. მაისში ჩაირიცხა. ჩამოიწერა 1972 წ. 23 ნოემბ. წონა 11 ტ, მაქს. სიჩქარე 85 კმ სთ. ელმავალს აქვს მემორ. დაფა რუსულ ენაზე. 1935 წ. 16 იან. პირველმა საბჭ. ელმავალმა თბილისიდან წაიყვანა სახალხო მატარებელი № 52, რ-იც ხაშურში გრავირებულ დიდგენულ დროზე ადრე ჩავიდა. ჯ. შ., კ. მ. 009. სახსოვრებელი სახლი, არქიტ. მ. ბორჯომის ქ., 93. აშენებულია XX ს-ის დასაწყისში. 1954 წ. შეკეთებული და რეკონსტრუირებულია (გადიდებულია სამხარეულო და შეცვლილია სახურავი). შენობა ორსართულიანია. რიყის ქვითა და აგურით ნაგები ქვედა სართული ნახევრად მიწაშია ჩამჯდარი. ამ სართულის დას. ნაწილი ორ მხარეს გახსნილი სათავსია, აღმ-ით კი მარანია. ღია სათავსს ქუჩიდან აქვს შესასვლელი. მარანში გადახურვის ხის კოჭი ერთ სვეტს ეყრდნობა. დას. კედელში გაჭრილია სარკმელი და კარი. შესასვლელთან ახლოს, ჩრდ.-დას. კუთხეში ქვის ბუხარია. აღმ. კედელთან სხვა-

008. საერთო ხედი

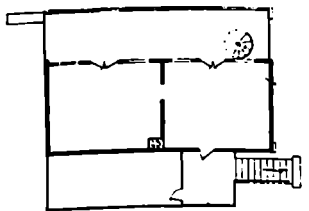
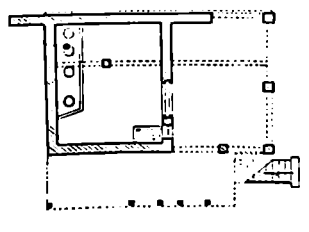



დასხვა ზომის ქვევრები ჩაფლული. სს-ის ზდა სართული ფიცრულია. სართულზე გადახურვა ხის კოჭებს ეყრდნობა. ამ სართულზე ორი საცხოვრებელი ოთახი (თითოეული 30 კვ მ) და სამზარეულოა. ეზოდან ხის კიბე აღის II სართლის უკანა აივანზე, საიდანაც ერთი კარი ოთახში შედის, ხოლო მეორე - სამზარეულოში.

სახლის შთავარი ფასადი ქუჩაზე გადის. ქვედა სართლის ჭრე კედელში შესასვლელია გაჭრილი, ზღდა სართულზე კი დია აივანია. აივანზე ორი კარი და ოთხი ფანჯარა გამოდის. აივანი ბეული კიბით ქორეს უკვეშირდებოდა (ამჟამად ქორედის სართული შეცვლილია თუნუქის სახურავით და კიბე სხვენზე აღის). აივანს გადახურვა ეყრდნობა ხის შეიდ სვეტს, რათა შირის ქვირული ელემენტით შემკული მოაჯირია, ხოლო ზედა ნაწილი მორთულია ხის დეკორატ. ელემენტით.

დვ. თ.

009. შთავარი ფასადი, სართულების გვერდში



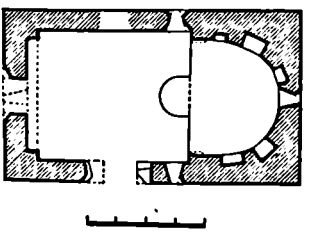
010. წმ. გიორგის ეკლესია, არქიტ. ძ. დვასნიძის ეკლესია, არქიტ. ძ. დვასნიძის შინაარს უბანში, ჭვ. სასაულოზე. ეკლ. დარბაზული (8,3X4,5 მ), ნაგებია შიშვითი ქვიშაქვით. დანგრეულია, შემორჩენილია 2,5 მ სიმაღლის ჩრდ. კედელი. 1970 წ. მოსახლეობამ

ჩრდ. კედლის საძირე წყობის ნაწილი აღადგინა, დას-ით ჰემობაქტონის ეკლესია ამოიყვანა და დარბაზის დას. ნაწილი თუნუქის ბრტყელი სახურავით გადახურა. ეკლესიას შესასვლელი სამხრ-ით ქონია. აღმ-ით სწორკუთხედში ჩაწერილი ნახევარწრიული საკუთხეველია. დარბაზის ჩრდ. კედელზე შემორჩენილია ორი ორკუთხეზირიანი პილასტრი, ერთი - ეკლესიის აღმ ნაწილში, მეორე - დას. კედლის კუთხესთან ჩრდ. კედელზე სარკმლის კვალიც ჩანს. დვ. თ. 011. წმ. მარტინის ეკლესია, არქიტ. ძ. დვასნიძის აღმ. ნაწილში, მდ. სურამულის მარცხ. ნაპირზე, ჭვ. სასაულოზე. ამგებულა XVI-XVII სს. შეკეთებულია გვიანდ. ფეოდ. ხანაში. დაზიანებულია - არა აქვს სახურავი და ლავგარდანი.

ეკლ. დარბაზულია (10,4X6 მ), ნაგებია რიყის ქვითა და აგურით. აქვს ორი სწორკუთხე შესასვლელი, სამხრ-ით და დას-ით. აღმ-ით ნახევარწრიული აფსიდია. მის ღერძზე აგურისთადიანი სარკმელია, რ-ის ორივე მხარეს ხუთი სწორკუთხეა ნიშა (სამი ჩრდ-ით და ორი სამხრ-ით). საკუთხეველის ბაქანი და არდაბაგი ერთი საუფხურით შემადგებულია. საკუთხეველის იატაკის აღმ. ნაწილში შემორჩენილია ქვის ფილები. აფსიდის მხრებზე აგურით ნაწყობი სარკმელი უო თალი გადაღის. კონკრეტ აგურით არის ნაწყობი. დას. კარის თავზე და ჩრდ.-ისა და სამხრ.-ის კედლებში, აფსიდის მხრებთან ახლოს, თითო აგურისთადიანი სარკმელია. დარბაზის დას. კედლის კუთხის პილასტრებს აგურით ნაწყობი საბჯენი თალი ეყრდნობა. აგურითაა ნაწყობი ეკლესიის ცილინდრული კამარაც. თაღების ქუსლებთან ქვის მარტივი იმპოსტები. ეკლ. შიგნიდან შეღებილი იყო. ფასადებზე მკაფიოდ ჩანს დიდი ნეტები ქვით ნაწყობი ორი პარალელური სარკმელი კედელი მიწიდან სარტულამდე რიყის ქვისაა, ხოლო მის ზემოთ ნატები ქვის. შენობის კუთხეები ამოყვანილია დიდი ზომის უხე-



011. ხედი დას-იდან



011. გეგმა

შალ დაშუშავებული ნატები ქვით. საშენი მასალის მონაცველობა და განსხვავებული წყობა ორი საშენს. უფინი არსებობაზე მეტყველებს. აღმ. და დას. ფასადებზე, სარკმლებს ზემოთ, აგურის წყობაში გამოყვანილია თითო ჯვარი. დას. ფასადზე ჯვარი ეკლესიის სიღრმეშია, ხოლო აღმ-ისაზე პირიქით, ამოწულია ეკლესიის სიღრმედან. ჯვრების ორივე მხარეს აგურის წყობის შექმნილია რელიეფური ხოლები.

012. წმ. ნიკოლოზის ეკლესია, არქიტ. ძ. დვასნიძის სამხრ-აღმ. ნაწილში, ვალის უბანში. სტილიზტ. ნიშნებით თარიღდება XIX ს-ით. ამჟამად გამოყენებულია პურის საცხობისა. 1957 წ. ეკლესიაზე დას-დან მიშენებული სამრელო დაანგვიეს და ეკლესიის კოველი მხრიდან საცხობისათვის საჭირო სათავებიც მიამუშენეს. მიუხედავად ამისა, ეკლესიას თაღდასრევილი სახე შენარჩუნებული აქვს. ე. თაი. თაიშვილის ცნობით ამ ეკლესიაში ინახებოდა ეპისკოპოს ბატონიშვილის ცოლის ინჟუა ბატონიშვილის საყვლსი ნივთები (შხითუი). რ-იც ამჟამად დაკარგულია.

ეკლ. დარბაზულია (16,9X8 მ), ნაგებია აგურით. შესასვლელი სამხრ-ით და დას-ითაა. ღრმა ნახევარწრიული აფსიდის ღერძზე მაღალი თაღიანი სარკმელია. ორი სარკმელი სამხრ. კედელშია, სამი - ჩრდ-ისაში, ერთი - დას. კედელში. დარბაზის გრძივ კედლებზე სამი წველი მარტივი პილასტრია, რ-ებზეც ეყრდნობა ნახევარწრიული კამარის საბჯენი თაღები. საკუთხეველი დარბაზისაგან გამოყოფილია პილასტრების აღმ. წველითა და საბჯენი თაღით.

აღმ. ფასადის ფორმონზე გამოსახულია შერჩეული ჯვარი. ნაგებობას თარიღი და დახრილი სიბრტყით შედგენილი ლავგარდანი და თუნუქის ორფერადი სახურავი აქვს. დვ. თ. ვალის ეკლესია, იხ. წმ. ნიკოლოზის ეკლესია

აბარების კვლევის,

იხ. სოფ. გომი

ალექსანდრესწმარო

(ბაღების ხოცხაბო)

013. ბაგის კვლევის, არქიტ., არქიტ. დ. ღვას ხოციანი 5-ნ კმ-ზე, ნახოვლარ ქაშას სამხრ.-დას. ით, ხახაულაზე, უიკვარში. კვლ. დარბაზი (8,3X5 მ), ნაგებია ნაბევი ქვიშაქვი. ძლიერ დაზიანებულია. შემორჩენილია დას. კედელი 2,5 მ სიმაღლეზე და საკურობევის ნაწილი 1 მ სიმაღლეზე. შესახველი სამხრ.-იდან ქონია. აფხილი ნახევიარჩიულია.

ალი

(სოფხაბო ცენტრი)

014. ალი, სოფელი, ისტ. ძ. მდებარეობს მდ. კურაბევის ნაპირზე, ქ. ხაშურის ჩრდ.-აღმ.ით 25 კმ-ზე. ა. აღმ. და დას. საქართველოს ისტ. გზასაყარზე მდებარეობდა და შიშვენილია რომს ასრულებდა ქვეყნის სავაჭრო-კონ. ცხოვრებაში, რამაც ხელი შეუწოდა XII ს-ში მის გაქალაქებას. ქალაქი ჩრდ.-იდან ალი ციხე იცავდა, ხოლო სამხრ.-იდან - ნახაბევისა. მონღოლთა ბატონობის პერიოდში ბ. დაწინადა. XVIII ს-ში კვლავ დაზარდა. ამ ხანებში იგი უშუალო ქართლის ერთ-ერთი მთავარი, სამეფო კაბეტი იყო და მთურად ჰყავდა. 1803 წ. საუფლისწულო მამულეების აღწერის მიხედვით, აქ სულ 7 კომლი სახლობდა.

(ა) სოფ. ალის სამ. სკოლაში სწავლობდა ნახევის კავშირის გმირი გიორგი იოსების ძე პაპუაშვილი (1919-1944 წწ.). სკოლა ატარებს გმირის სახელს. სოფელში დაღმუვლია გ. პაპუაშვილის ძე გ. ლი (ბოუსტ ბრინჯაოსია). იხ. სოფ. დუშაბო.

ბიბლ.: 41, 154; შტ. ბ. 015. ალის ბანძები, არქიტ. ძ. (ა) პირველი განძი აღმოჩენილია 1925 წ. სოფელში. ჩამარბული უნდა იყოს XV ს-ის დასაწყისში (1401 წლის შემდეგ). განძში შედის 471 ვერცხლის მონეტა: იქროს ურლის ჯურობები (1310-84 წწ.) - 204 ც., ჯღაირიბები (1356-82 წწ.) - 7 ც., იონან II ტრაპიზონელის (1280-97 წწ.) აპარის ქართ. მიწაბაბი (კირანბეული) - 1 ც., აშქედ ჯღაირისა და საქართველოს მეფე გიორგი VII-ის სახელით XIV ს-ში მოჭრილი მონეტა - 249 ც., გაურკვეველი ქართული - 10 ც. განძი დაცულია საქართველოში. მუხუეუში.

(ბ) მეორე განძი, ვერცხლის მონეტებით სავსე კოპობი, აღმოჩენილია გომი-ხანგრის გზასთან ახლოს

1971 წ. მიწის სამუშაოების დროს. თარიღდება XV-XVI სს-ით. განძში შედის 6 ც. ანონიმური შირანული მონეტა, მოჭრილი ხაღილულა I-ის (1417-1462 წწ.) მეფობაში, 53 ც. ფარნბ-იესარის (1462-1500 წწ.) დაკინებული თანგი, უფვეცილი მონეტა 834 წ. ქ. არის მოჭრილი, უახლესი - 848 წ. ქ.

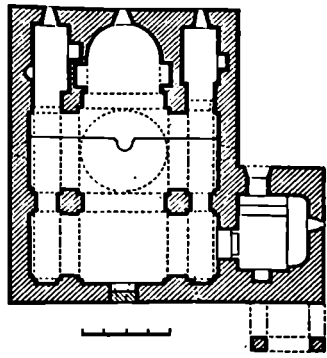

55 ც. მონეტა დაცულია ხაშურის მხარეთმც. მუხუეუში, ხოლო 4 ც. - ხანგრის რ-ნის სოფ. ქარეთის სამ. სკოლის მუხუეუში.

ბიბლ.: 120; 295

016. დედადვითისა, ეკლესია, არქიტ. დ. ღვას ხოცილის ჩრდ.-ით 800 მ-ზე, შიის ფერდობზე. თარიღდება გვიანდ. ფილ. ხანი. კვლ. დარბაზულია (9X6,2 მ), ნაგებია რიყის ქვითა და ქვიშაქვი. ძლიერ დაზიანებულია - საბაჯნი თალი და კონტის შიშვენილივანი ნაწილი ჩამორეულია. გადახვევა ცილინდრული ქონია. შესახველი სამხრ.-იდანაა. ერთი სარკმელი საკურობეველია, მეორე - ჩრდ. კედელში. ნახევიარჩიული აფხილი დარბაზის მივანი-სა და მიხვან გამოყოფილია მილასტრებზე დაკრძობილი თალი. შ. ბ. 017. კვირახსოვლის კვლევის, არქიტ. დ. ღვას ხოცილის ცენტრში. აშქენებულია 1810-20 წწ. 1977 წ. ადგენილია სიხსნეობას შეუეთებია.

კვლ. გუმბათოვანია (14,35X10,62 მ) ნაგებია აგურითა და რიყის ქვით. სამხრ.-დას-ით მიშვენილი აქვს ვევეტრი და სამრკელი. ეკლესიის ირით შესახველი აქვს - დას-ით (აშქოქლია) და სამხრ.-ით, ეკლესიის დას. მონაკვეთში. ეკლესიის შიდა სივრცეს ჯვრის ოთხი მკლავი და მათ გადაკვეთაზე აღმართული გუმბათი ქმნის. ჯვრის მკლავები სხვადასხვა ხიღრმისაა: სამხრ. და ჩრდ.

017 აღმ. უხაბო



017. გუმბათი

მკლავები მოკლეა, დას-ისა შედარებით დრმა, აღმ-ისა აფხილით და ბემით მთავრდება. გუმბათოვან კვარბატი საკურობევის შევილიბსა და დას-ის ორ ბოძს ეყრდნობა. გრძივი კედლების ნახევიარჩიული თალიბი მილასტრების იმპოსტებსა და გუმბათოვან ბურჯებზე გადის. აფხილიში და სამივე მკლავში თითო სარკმელია, გუმბათის ეკლში - 12. აფხილიში სარკმლის ორივე მხარეს დრმა თალივანი ნიშებია. საკურობევის ჩრდ-ით და სამხრ-ით პატარა სწორკუთხა სათავსებია - საღაიყენე და საკვეთი. სამკვეთლოს აღმ. კედელში თალივანი სარკმელია, სამხრ-ისაში - მცირე ზომის სწორკუთხა ნიში. საღაიყენის სამხრ. კედელში სწორკუთხა, ხოლო ჩრდ-ისაში პატარა ნახევიარჩიული ნიშია. ამ სათავსში აღმ-ით ერთი თალივანი სარკმელია. ორივე სათავსი დას. კედელში გაჭრილი სწორკუთხა კართი ეკლესიის დარბაზს უკავშირდება.



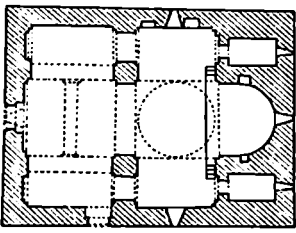

ეკლესიის აღმ. ფასადზე, სარკმლის თავზე დიდი რელიეფური ჯვარია გამოხატული, დას. ფასადზე, კედელში დატანებულ ქვიშაქვის კვარბებზე რელიეფური ხელი; აქვეა მხედრ. სამშენ. წარწერა. ცილინდრული გუმბათის ეკლი ორმუტეწანხაა. წახანავებს შორის თალივან შეღრმავებში გაჭრილია სწორკუთხა სარკმლები. წახანავების ქვიშაქვის ერთმანეთთან თალივან დაკავშირებული მსხვილი დილეგები დაკვეება. თალივან ზემოთ შემორჩენილია ორი რელიეფური ჯვარი.

(ა) ეკვეტრი (6,7X3,88 მ) აღმ. კედელში გაჭრილი შესახველი უსწორი თალით არის გადახებული. შიგნით ეკვეტრი შეღვილი და შეეთორბულია. დას. კედელში განიერი სწორკუთხა ნიშია, ხოლო სამხრ. კედელში - ვიწრო თალივანი სარკმელი. სამხრ. კედელს მთელ სიგრძეზე საფეხური (სიმა. 0,4 მ) გასდევს.

(ბ) სამრკელი (3,45X2,33 მ)


ორსართულიანია, ნაგებია აგურით. იგი ეკლესიის სამხრ.-დას. კუთხეზეა მიდგმული. I სართული სამ მხარეს გახსნილია თაღოვანი მალბით. თაღები ეგვიპტის დას. კედელსა და ორ თაღისუფლად მდგომ სვეტს ეყრდნობა. II სართული ოთხივე მხარეს გახსნილია თაღებით და გადახურულია პირამიდული სახურავით. დფ. თ. 018. ნაძალადარი (კოშკი ექსი), არქეოლ., არქიტ. ძ. მდებარეობს მდ. ჰერათხევის ზედა ნაწილში, სოფლის ჩრდ.-ით. ნაგებობები სტილისტ. ნიშნებით თარიღდება XVI-XVII სს-ით. შემორჩენილია დეისშობლის გუმბათოვანი ეკლ., უსანეთის ბაზილიკური ეკლ. და სამრეკლო.

(ა) დეისშობლის ეკლესია დგას წიხის დას. ნაწილში. დაზიანებულია - სახურავი, კედლების ნაწილი, ლევარდანი ჩამოგრებულია. ეკლ. გუმბათოვანია (14,5X10,9 მ), ნაგებია ნატეხი ქვითა და აგურით. შესასვლელი ორი აქვს - სამხრ.-ით და დას.-ით. გუმბათი საკუთხეველის კუთხეებს და დას.-ის ორ თაღისუფლად მდგომ ბოძს ეყრდნობა. გუმბათქვეშა და დანარჩენი თაღები და კამარები ისრულია. სამი საფეხურით ამაღლებული ღრმა საკუთხეველის ნახევარწრიული აფსიდის სარკმლის გაქრდებზე ეკადრ. ნიშნებია, ხოლო მათ ზემოთ - საიღუმელი სათავსებში ასასვლელი ხერხეკალი. ეს სათავსები მაღალია, გვერდით სწორკუთხა. მათ ქვეშ ასევე სწორკუთხა სამკვეთლო და სა-



018(ა). გრძივი განაკვეთი სამხრ.-კენ, გუმბათი

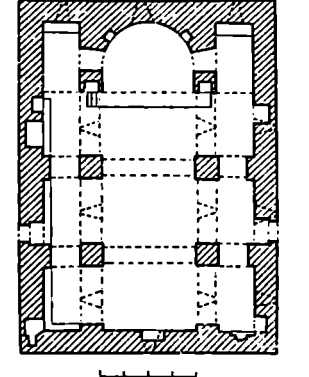
018(ბ). აღმ. ფასალი



დაიკენვა. დას.-ის მკლავის კამარა დაკიდულ პილასტრზე გადასულ თაღზეა დაყრდნობილი. ჩრდ. კედლის ნიშში სანათლაგია. აფსიდის ღერძზე და სამივე მკლავში თითო სარკმელია, გუმბათის ეკლში - თორმეტი. ეკლესიის ინტერიერი შეუთერებულია.

ეკლესიის ცოცოლი ერთი საფეხურითაა გამოწვეული. ფასადებზე კარ-სარკმლის საიწრებში ამოყვანილია აგურით. სამხრ. ფასადზე უსწრო კვანძების სათითა ამოყვანილი. აღმ. ფასადზე მარცხ. სარკმლის ქვემოთ გამოხატულია მარტივი ჯვარი. აგურის თორმეტწახნაგა პირამიდული გუმბათის წახნაგები გაწყობილია უწვევრი თაღებით.

(ბ) უსანეთის ეკლესია მდებარეობს წიხის განაპირას, ჩრდ.-ით, უფროდებზე. ეკლ. სამნავიანი ბაზილიკაა (15,2X10,6 მ), ნაგებია ნატეხი ქვით, კონსტრ. ნაწილებში ნახვარია თლილი ქვა. დაზიანებულია - ჩამოხრებულია სახურავის და კედლების დიდი ნაწილი, ლევარდანი. შესასვლელი სამხრ.-ით და დას.-ითაა. ნავეები ერთმანეთისაგან გამოყოფილია ორი წვერილი ბოძითა და მათზე გადაყვანილი სამ-სამი თალით. კამარები, კონქი და თაღები ვეღვან ის-




018(ბ). სამხრ. ფასალი, ვანოვი განაკვეთი აღმ.-კენ, გუმბათი

რულია. თლილი ქვით გამოყვანილი თაღები პილონების მარტოვ ქვის იმპოსტებს ეყრდნობა. საკუთხეველი ამაღლებულია. ნახევარწრიულ აფსიდში დიდი სწორკუთხა სარკმელია. აფსიდის გვერდებზე სამკვეთლო და ხასილდის ეგვიპტური საფეხურითა და დას. კედელზე, რკინივ აფხუდს ღობით უკუშორდება, ხოლო დარბაზს მაღალი თაღებით. ეკლესიაში შუა ნაივს დას. ეკლესიაში ერთი ოთხკუთხა სარკ-

მელია. სამხრ. ნაეში და შუა ნაეის ზოდა ნაწილი — სამ-სამი. სამკვეთ-ლიხსა და საღიაკენს თითო სამკმე-ლი აქვს ჩრდ. კედლის ნიშში ხანთ-ლიკა.

უსანეთის კვლესიაზე აღმ-იდან მიღებული ორსართულიანი (გ) სა-მარკელო (4,2x4,2 მ) ნაეგებია ნატე-ხი ქვითა და აგურით. ქვედა სართული სამხარეს გახსნილია თაღებით. პრო-ფილირებული იმპოსტები და მათზე დაყრდნობილი ისრული თაღები ამო-ვეანილია აგურით. II სართული პი-რამიდული გუმბათით გადახურული ექსციზიხაზე ფანატურია. ზარების დასკიერი გადახურულია კონუსური გუმბათით. ფანატურის მასიურ ბო-მებს მარტივი კაპიტულები და ბაზი-სები აქვს. აგურის ლავვარდნის ოთხი შერევიდან ორი დაწყობილია კბი-ლანებად.

018(ა). უსალი, განაკეთი, სართულების გავლება

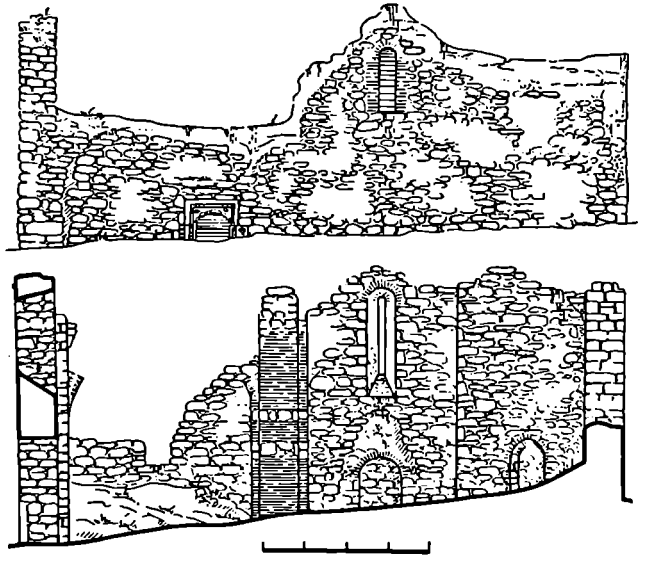


019. ულუმბის ღვთისმშობლის ეკლესია, არქიტ. ძ. დგას მდ. ჭე-რათხევის ხეობაში. სამხრ. შესასვლე-ლის თავზე მოთავსებული სამშენ. მხდრ. წარწერის თანახმად, კვლ. აგებულია 1871 წ. აღკეპი კავლიევის (კვლესიკოლი) შემკობით დრე აქ არსებული ულუმბის მონასტრის აღ-გილებზე.

ულუმბის მონასტერი ერთ-ერთ ასუ-რულ მამათაგანს მიქელ ულუმ-ბელს დაუარსებია (დასაფლავებუ-ლია იქვე). XIV ს. ულუმბის მონას-ტერი თემურლენგის ლაშქარს დაუნ-გრევია. ამ ადგილის მფლობელს ქვეცნა ამირეჯიბს მონასტერი აღუგვინია. XVIII ს-ის I ნახ-ში ულუმბის მონას-ტერი ისევ მოქმედი იყო. XIX ს-ში კი უკვე დაზიანებული მონასტრის ნა-ვეობები, რ-ის კედლებზე შემორჩე-ული იყო ქვეცნა ამირეჯიბისა და მისი ოჯახის წევრების პორტრეტები, იქვე დაუგრევიათ და მის საძიკე-ველზე ახლანდ. კვლ. აუშენებიათ. კვლ. დარბაზულია (15,95 X9,33 მ), ნაეგებია ნატეხი ქვითა და ქვიშაქვის ეკლესიით. შესასვლელი სამხრ-ით და დას-ით აქვს. სამხრ-ის თაღოვა-ნი კარი (ძველი კვლესიისა) ამოკო-ლილია აფსიდი ნახევარწრიულია. აღმ-ით, აფსიდში, და დას-ით თითო სარკმელია, სამხრ-ით და ჩრდ-ით — ორ-ორი. დარბაზის გრძივი კედლე-ბი კოლასტრებზე გადაღის საბჯე-ნი თაღები, რ-ებსაც ეყრდნობა ცი-ლინდრული კამარა. სამხრ. და ჩრდ. კედლებზე კედლის დეკორატ. თაღე-ბიცაა აფსიდის საძირკველში ქვიშა-ქვაზე შემორჩენილია XI ს-ის მწიშ-ნელოვანი ეპიგრაფიკული ძეგლი, ასო-მთ. წარწერის ფრაგმენტები: „ქრისტე აღიდე შენ მიერ დამყარებული შენ მიერ გვირგვინოსანი სამოთხელოდ ცამდე ამაღლებული უმღეველი გიორ-გი მეფე ყოვლისზე აღმოსვლისავე.“

ბიბლ.: 132; 154 გვს. ფ.

020. ჯანიაურუმის ეკლესია, არქიტ ძ. მდებარეობს სოფლის გარეუბანში.

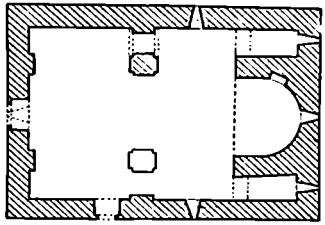


სტილიტ. ნიშნებით თარიღდება XVIII ს-ით. ძლიერ დაზიანებულია — კედლების ზედა ნაწილი და გუმბათი ჩამოხვრეულია.

კვლ. გუმბათოვანია (14,3X10,4 მ), ნაეგებია რიყის ქვითა და აგურით. შესასვლელი სამხრ-ით და დას-ით მქონდა. დრმა ნახევარწრიული აფსი-დის სარკმლის ჩრდ-ით მაღალი ის-რულთალიანი ნიშა, აფსიდის ზედა სამხრ. ნაწილში საიდუმლო ოთა-ხვში გასასვლელი ხვრელია. აფსი-დის გვერდებზე სწორკუთხა საღიაკე-ნე და სამკვეთლია. ორივე სათავსს თითო სარკმელი აქვს და კვლესიის დარბაზს ღიობით უკავშირდება. მათ თავზე საიდუმლო ოთახებია. სამივე მკლავში თითო სარკმელია. კვლესიის თაღები და კამარები ისრულია.

სამხრ. ფასადზე შესასვლელი შე-მოსილია ქვით, რ-ზეც გრებილი ღლი-კვებია გამოყვანილი, გვერდებზე ამო-კვეთილია ექვსკიმიანი კოსტელები.

020. გვეპ, სამხრ. უსალი, გრძივი განაკე-თი ჩრდ-კენ



(ოსიურის სოფსაბჭო)

021. ნამოსახლარი და მაცხოვრის ეკლესია, არქიტ., არქიტ. ძ. მღებარეობს სოფლის სამხრეთ 1 კმ-ზე. (ა) ნ ა მ ო ს ა ხ ლ ა რ ი თარიღდება გვიანდ. ფეოდ. ხანით. გამოვლინდა შესნიბათა რივის ქვით ნაგები საძირკვლის ნაშთები და ფეოდ ხანისათვის დამახასიათებელი წითლად გამოშვარი უხეშეკციანი თიხის ჭურჭლის ფრაგმენტები, ჩაკირული დიდი ზომის ქვევრის პირ-გვერდის ნამეტრეები და სხვ.

ნამოსახლარზე აშკარად დგას გვიანდ. ფეოდ. ხანის დარბაზული (ბ) მ ა ც ხ ო ვ რ ი ს ე კ ლ ე ს ი ა, რიკ ნ ა გ ე ბ ი ა რ ი ვ ი ს და ნატეხი ქვით. ნ. ა.

022. ნანოწმლარი, არქიტოლ. ძ. მღებარეობს სოფლის აღმ-ით 1 კმ-ზე, სააეტ გზის მარცხ. მხარეს. თარიღდება გვიანდ. ფეოდ. ხანით. უკვ. გამოვლინდა შესნიბათა რივის ქვით ნაგები საძირკვლები და წითლად გამოშვარი უხეშეკციანი თიხის ჭურჭლის ნამეტრეები. მდინარის ვლადტეში ჩანს დიდი ზომის ქვევრები, თონგები და სხვ. ნ. ა.

023. სამაროპანი, არქიტოლ. ძ. მღებარეობს სოფლის სამხრ-ით 1 კმ-ზე, მოქმედი სასაფლაოს ტერიტორიაზე, ე. წ. გორაკზე. თარიღდება გვიანდ. ბრინჯაოს ხანით. 1947 წ. მდინარის სამუშაოების დროს შემოხვდნენ აღმოჩნდა რამდენიმე ორმოსამაბი. მიცვალებულები დაკრძალულია ხელ-ფეხმოკცილი, თავით ჩრდ.-დას-კენ. სამარხებში აღმოჩნდა შავდ გამოშვარი უხეშეკციანი თიხის ჭურჭელი. ზედაპირულად იპოვება ანალოგიური ჭურჭლის ნამეტრეები, რ-ებოც სამარხული ინვენტარის ნაწილი უნდა იყოს. მასალის ნაწილი დაეარგულია ნ. ა.

ბელეითი

(ქვიზხეთის სოფსაბჭო)

024. ნამოსახლარი და წმ. გიორგის ეკლესია, არქიტ., არქიტ. ძ. მღებარეობს სოფლის ჩრდ.-დას-ით 200 მ-ზე, ბელეითის გორაკზე, სასაფლაოზე. (ა) ნ ა მ ო ს ა ხ ლ ა რ ი (ფართ. 40X25 მ) თარიღდება გვიანდ. ბრინჯაოს ხანით. გორის სიმაღლე 50 მ-ია. ზედაპირი ხელოვნურადაა მოსწორებული. იპოვება შავდ და ნაცრის-ფრად გამოშვარი უხეშეკციანი თიხის ჭურჭლის ფრაგმენტები. ზოგიერთი მათგანზე კარგად შეიშინვეა ნაქარირ ორნამენტები.

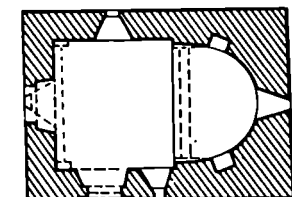

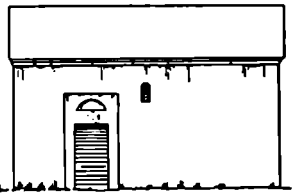
ნამოსახლარზე დგას (ბ) წმ. გ ო რ გ ი ს ე კ ლ ე ს ი ა. თარიღდება XX ს. დასაწყისით. ეკლ. დარბაზულია (6,1X3,6 მ), ნაგებია კირქვის კვადრებით და რივის ქვით. შიგნით და გარეთ შეღხილია. შესასვლელი ორი აქვს, დას-ით და სამხრ-ით. ნახევარწრიულ აფსიდში, აგრეთვე დას-

ისა და სამხრ-ის კედლებში, თითო სარკმელია. ნ. ა.

025. წმ. გიორგის ეკლესია, არქიტ. ძ. დგას სოფლის ჩრდ.-აღმ-ით, სასაფლაოზე. სტილისტ. ნიშნებით თარიღდება XIX ს-ით. ეკლ. დარბაზულია (7,4X5,2 მ), ნაგებია ქვიშაქვით, კიბარა და კონქი ხისაა. შიგნით თაღოვანი, გარედან არქიტრული შესასვლელი ორია - სამხრ-ით და დას-ით (ამოქოლილია). ნახევარწრიული აფსიდის ფრამზე გვერდია თაღოვანი სარკმელი, რ-ის გვერდებზე თითო სწორკუთხა ნიშაა. ეკლესიის დაზარანე კედლებშიც თითო ფართო თაღოვანი საიკმელია. კონქის საყრდენი ხის თაღი მარტოეი პროფილის ქვის იმოსტებს ეყრდნობა, ხოლო დას-ისა კუთხის კრონშტენებს.

ეკლესიის ფსადები შეღხილია და შეუთრებელია. სამხრ-ის ფსადზე შესასვლელი შეღხილია სწორკუთხედშია ჩასმული, ხოლო არქიტრავის თავე პატარა თაღოვანი შეღხი-მევებაა. არქიტრავზე გამოსახულია პატარა ჯვარი. კედლები დასრულებულია ქვიშაქვის მარტოპროფილიანი ლავგარდნით. ეკლესიის თუფქის ორფერდა სახურავეი აქვს. დე. თ.

025. სამხრ. ფსადი, გრძივი განაკვეთი სამხრ. კენ. გეგმა



ბიჯნისი

(სურამის სადაბო საბჭო)

026. წმ. მარინეს ეკლესია, არქიტ. ძ. დგას სოფლის სასაფლაოზე. სტილისტ. ნიშნებით თარიღდება გვიანდ. ფეოდ. ხანით. ეკლ. დარბაზულია (11,2X6,95 მ), ნაგები უხეშდ დამუშაებულ ქვიშაქვით. წყობა ირეგულარულია. ეკლ. თითქმის მოლიანდ დანერგულია. შემორჩენილი კედლების სიმაღლე დაახლ. 0,6-0,8 მ-ია. შესასვლელი სამხრ-იდან ქვიზა (შემორჩენილია ორი წირთხლი). ნახევარწრიულ აფსიდზე სატრაპეჯო ქვა დგას. დარბაზის გრძოვ კედლებზე თითო ორსაფეხურიანი პილასტრია, ხოლო დას. კედლის ჩრდ. კუთხესთან შემორჩენილია ასეთივე პილასტრის ფრაგმენტი. დე. თ.

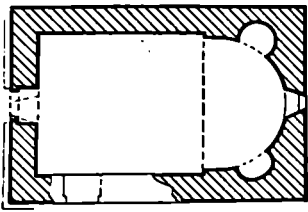
ბრილი

(ლიის სოფსაბჭო)

027. ბრილის ჯვარი, დავით ეკლესია და სოფლის ჯვარი, ისტ., მონუმ. ხელოვნ. ძ. აღმოჩენილ იქნა 1898 წ. სოფლის ცენტრში, ადგილგების, ქართველიშვილის მანრის (ამჟამად არ არსებობს) კედელში. ჯვარი (სივრ. 27,2 სმ, სივ. 16,2 სმ) ფეოდ. ხანის ქართ. ჰელონი ხელოვნების ნიმუშია. ინახება საქართველოში. მუზეუმში.

028. ეკლესია ბრინჯაოს, არქიტ., არქიტოლ. ძ. მღებარეობს სოფლის განაპირა უბანში, ჩრდ-ით, სასაფლაოზე. ეკლ. დარბაზულია (7,8X5,6 მ), ნაგებია დიდი ზომის (3X1 და 2,2X1,2 მ) კირქვით ეკლ. დანერგულია - შემორჩენილია 0,8 მ-ის სიმაღლის კედლები და ნახევარწრიული აფსიდის ჩრდ-ის გვერდი მხართან ერთად. შესასვლელი ეკლესიას სამხრ-ით ქვიზა. დე. თ. 029. სომხების სამხრ-ით, არქიტ. ძ. დგას სოფლის ჩრდ.-დას-ით 1,5 კმ-ზე, დიდი წიფლის დღლის მარცხ. ნაპირზე, ტყეში. ეკლ. დარბაზულია. (6,6X4,6 მ), ნაგებია სხვადასხვა ზომის კირქვითა და მახალხლის ქვით. დანერგულია - შემორჩენილია 3 მ სიმაღლეზე საკურთხევლის და დარბაზის კედლების მცირე ნაწილი. შესასვლელი სამხრ-ით ქვიზა. აფსიდი ნახევარწრიულია. ეკლესიის სამხრ.-აღმ. კუთხესთან შემორჩენილი კედლის ნაწილი აღმ-ით მდებარე ბაქვის საყრდენ კედელს წარმოადგენს. დე. თ.

030. ქვაბათაპარის წმ. ნინოს ეკლესია, არქიტ. ძ. დგას სოფლის დას. ნაწილში, კვადრატის ფორმის ნაპირას. დას. კედელში ნატეხული ცხრასტრიქონიანი მხედრ. სამშენ. წარწერის თანახმად, აშენებულია



030. კაპა

ერკელ I მეფობაში (1688-1703 წწ.) დიასამიძის მიერ.

კვლ. დარბაზულია (8,3X5,6 მ), ნაგებია ქვიშაქვის კვადრებით და აგურით. დაზიანებულია: ჩამონგრეულია სახურავი, საშპრ. კედელი მოლიანად და ჩრდ. კედლის ზედა ნაწილი, ამოცვენილია საბირე ქვები. კვლ. 0,5 მ-ის სიმაღლეზე მოჩით არის ამოცხებული, დარბაზში ხეა ამოსული. კონქი და ირივე სარკმლის თაღები შექვთების დროს აგურით ამოუყვანიათ.

კედლისას ორი შესასვლელი აქვს, საშპრ-ით და დაბ-ით. ნახევარწრიული აფსიდის ღერძზე თაღოვანი სარკმელია, რ-ის გვერდებზე მძლედი თაღოვანი ნიშებია. ასეთივე სარკმელია დას. კედლის ზედა ნაწილში. დას. შესასვლელს ორი თლილი ქვებზე შედგენილი ოდნავ შეისრული თაღი აქვს.

ბიბლ.: 154

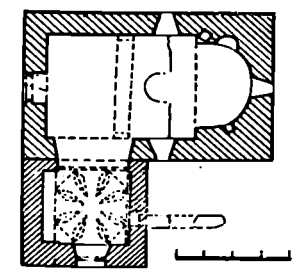


არქ. თ.

031. მწითალის ეკლესია, აფხ. თ. ქ. დგას სოფლის ჩრდ.-აღმ-ით, სახაფ-ლაოზე. სტილისტ. ნიშნებით თარიღდება XI ს-ით. გვიანდ. ფეოდ. ხანაში კვლ. გადაკეთებითა და მისთვის საშპრ-იდან კარიბჭე მოუშენებიათ.

კვლ. დარბაზულია (8,7X5,5 მ). პირველი საშპრ. ფენა ნაგებია კირქვით და ბაზალტის ქვით, ხოლო მეორე (კამარა, კონქი, კარ-სარკმლის წრთბლები და თაღები) - კვადრ. აგურით. შესასვლელი ორი აქვს; დას-ისა შიგნიდან სწორკუთხაა, გარედან გადახურულია შეისრული თაღით, საშპრ-ის ფართო და თაღიანი შესახვეული კარიბჭეში გადის. ნახევარწრიული აფსიდის ღერძზე თაღოვანი სარკმელია. თითო ფართო თაღოვანი სარკმელია დანარჩენ სამ კედელშიც. აფსიდის ჩრდ. მხართან და სარკმლის გვერდებზე თითო თაღოვანი ნიშია. საკურთხევლი დარბაზისაგან გამოყოფილია აფსიდის ფართო მხრებზე დაყრდნობილი შეისრული სტრიმუთო თაღით. თაღის ქუს-ლებთან თაროსა და შედარებული სიბრტყისაგან შედგენილი ბაზალტის იპოსტებია. დარბაზის შეისრული კა-

პარის საბჯენი თაღი თაროს, ლილვისა და დახრილი სიბრტყისაგან შედგენილი ბაზალტის კონსტრუქციებზეა დაყრდნობილი. ინტერიერი შედგენილია შეთეთრებული. კედლების დას. კედელზე და საკურთხეველში ნაღესობის ქვეშ შემორჩენილია ძლიერ დაზიანებული (ა) მოხატული ობიზი ფრაგმენტები, რ-იც XVII ს-ით თარიღდება. საკურთხევლის მხატვრობა სამ რევისტრადა დაფიქცილი. კონქის კომპოზიცია დაღუპულია. მის ქვეშთ შემორჩენილი ორი რევისტრიდან ზედა შედარებით ვიწროა. მეორე რევისტრში ერთ შკირივად განლაგებული ქვესურთელები. შემდგ რევისტრში კედლების მამათა ფრიტალური ფიგურებია. თითოეულ მათგანს ერთ ხელში წიგნი უჭირავს, მეორე ხელით აკურთხებს (ხელი ზეგს გვერდზე აქვს გაწვილილი, ზოგს მკერდთან მიტანული). ზოგიერთი მათგანს ხამოსი ჰადრისებრი ორნამენტითაა შექმული. არის სამატებში ჩასმული ჯვარებიც. წმინდა მამათა ფიგურები შედარებით მცირე

031. აბმ. ფსახი, განივი განაკეთი აღმ-კურ, კაპა



ზომისაა და მოჩარჩობულია თაღნარით. ფიგურებს ახლებს ასომთ. წარწერები, რ-ებიც ძლიერ დაზიანებულია. წმინდანთა სახეებზე გაიჩნევა ყავისფერი ჩრდილები, წერილი მონაცრისფრო-თეთრი და ყავისფერი ხაზებით დამუშავებული წყვირი და თმა. მხატვრობა დასრულებულია სემპატური კვეცილოვანი ორნამენტებით. კოლორიტი აგებულია ყვითელი, ყავისფერი, ღია და მუქი მოწითალო-ყავისფერი, შავი, მონაცრისფრო-თეთრი და მუქი ლურჯი ფერების შემაჯახზე.



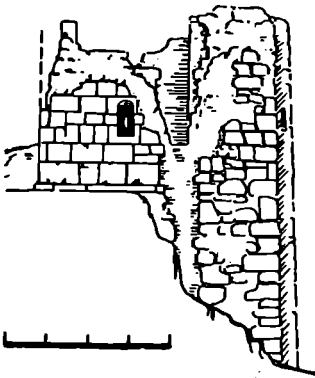
(ბ) კარიბჭე (3,9X4 მ) სამი მხრიდან გახსნილი იყო ფართო ნახევარწრიული თაღებით, რ-ათადაც ორი ამოშენებულია. კარიბჭეს საშპრ-ით სწორკუთხა შესასვლელი აქვს. იგი გადახურულია აგურით ნაწყობი ვარსკვლავა კამარით.

კარიბჭის საშპრ. ფსახზე ფრონტონის წყობაში ჩასმულია კედლისი ძვე. კანკაულის სტილისტული მცენარეული ორნამენტით მოჩარჩობული სტილბაქის დაზიანებული ფილა, რ-იც ტრილიტ. ნიშნებით XI ს-ის I ნახ-ით თარიღდება. ფილაზე ფრანკო-გალისტი რელიეფური კომპოზიციაა წარმოდგენილი. შუაში გამოხატულია ქრისტე ჯვრული შრავანდით, მისგან მარცხნივ მოსვს, მარჯვნივ - ილია. ორივე ქრისტესკენაა გადახრილი. ილიას და ქრისტეს შორის რთულ მოძრაობაში გამოხატულია ერთ-ერთი მოციქულთაგანი. მოციქულის ატანა კომპოზიციის ზედა ნაწილში, ქრისტეს გვერდით, უჩვეულოა ფრანკო-გალისტი კანონიერი ეკონომარფისათვის. ფილის თავისუფლ არზე შემორჩენილია ამოკარული ასომთ. წარწერები (დაზიანებულია) და ხალებავით შესრულებული ასომთ. წარწერის ფრაგმენტები.

კედლისი და კარიბჭის ფსახლები დასრულებულია აგურის ლავგარდით შენიშობა კრამიტის ორფენად სახურავი აქვს.

დ. თ. დ. ფ. 032. მწითალის ეკლესია, აფხ. თ. ქ. დგას სოფლის ჩრდ.-ით 2 კმ-ზე, დიდი წიფლისა და ნამეყენის დღეების მაღალ წყალგამყოფ სერზე, ციხის დაწვრთული გალავნის აბ. კიდეში. სტილისტ. ნიშნებით თარიღდება IX-X სს-ით. კვლ. დაზიანებულია: დაწვრთულია კამარა, კონქისა და ჩრდ. კედლის ნაწილი, საშპრ. კედელი აფსიდის მხართან, ამოცვენილია საბირე ქვების დიდი ნაწილი. შესასვლელი დას-იდანაა (შემორჩენილია არქიტრავის ბუდეები).

კვლ. დარბაზულია (6,2X5 მ), ნაგებია კარგად გათლილი ქვიშაქვის კვადრებით, პორზ. ნავერების სწორ-სახოვნება მკაცრადაა დატყუი. კედლების აფსიდის ნაწილი გალავნის სწორკუთხა შევირღზეა აგებული, ხოლო დას. მონაკეთი, რ-იც გალავნის შიგნითაა მოქცეული, ქვიშაქვის ერთსაფეხურიან ცოკოლზე დგას. კვ-



დაყრდნობილია პროფილებულ კონსტრუქციებზე. დარბაზის დას. კედლის შვედილი საბჯენი თალი ახეთივე კონსტრუქციებს ეყრდნობა.

კვლევის სამხრ.-ის უხაღზე გრებილი ლილვით მოჩარჩობული თაღოვანი სარკმელია. შესასვლელი თაღოვან შეღრმავებაშია. მისი პირველქვერმებული საპირის მხოლოდ ნაწილია შემორჩენილი. კვლევის შესასვლელთან აღმონილი იქნა ქვიშაქვის ფრაგმენტი ასოთ. წარწერით, რ-იე კავდვარაფილი რისმებით IX-X სს-ით თარიღდება. ფრაგმენტი ინახება ხაშურის მუზეუმში. დე. თ.

033. წმ. გიორგის ეკლესია, არქიტ. ძ. მდებარეობს სოფლის სამხრ.-აღმით 2კმ-ზე, სურამბრილის გზის მარჯვ. მხარეზე, მუხნარში. ნაგებია არაწესიერი ფორმის ქვიშაქვით. დანგრეულია. შემორჩენილია მხოლოდ სამხრ. კედლის 2,5 მ სიგრძის მონაკვეთი. დე. თ.

ბულგულისციხე

(ქვიშეთის სოფსაბჭო)

034. ძეიშხათის სიხე, არქიტ. ძ. მდებარეობს სოფლიდან სამხრ.-დას.ით 1,5 კმ-ზე. თარიღდება ფეოლ. ხანით. აგებულია რიყის ქვით. ძლიერ დაზიანებულია: ჩრდ. და აღმ. კედლები დანგრეულია. შემორჩენილია ნახევარწრიული გოდოლის ნაშთი დას. ნაწილში და სამხრ.-ის სათოფურბიანი კედელი (სიმა 5 მ, სიგ. 35 მ; კედლის სისქე ზედა ნაწილში 1,2 მ, ქვედაში - 2 მ). ძ. მ. მნიშვნელოვანი საფორტიფიკაციო ნაგებობა იყო აღმ. და დას. საქართველოს დამაჯეშირებელ გზაზე. გუას. ჯ. შ. ძ., ნ. ა.

034. ხელი აღმ-იდან



ბულაქი

(სურამის ხადაბო საბჭო)

035. წმ. მარინას ეკლესია, არქიტ. ძ. დგას სოფლის ცენტრ. ნაწილში, სასაფლაოზე. თარიღდება გვიანდ. ფეოლ. ხანით. კვლ. დარბაზულია (7,6x5,3 მ), ნაგებია უხეშად დამუშავებული დიდი ზომის ქვიშაქვით.

დანგრეულია - შემორჩენილია მხოლოდ 1 მ სიმაღლის კედლები, რ-ზეიც გარედან დაფარულია მიწით. შესასვლელი კვლევის სამხრ.-იდან ქვიშა. სწორკუთხა საკურთხეველის აღმ. კედელზე მიღებულია ხატარავეზო ქვი, რ-ის ქვედა ნაწილში ჩაღრმავებული კვადრია გამოსახული. ჩრდ. კედლის შუა მონაკვეთში შემორჩენილია ერთ-სახეუროვანი პილასტრის ძირი. დე. თ.

ბალანძირი,

ნაპოხა ხადაბო, იხ. სოფ. ქვიშეთი, ნაპოხა ხადაბო გალანძირი.

გვერდისუბანი

(სურამის ხადაბო საბჭო)

036. ამაღლავის ეკლესია, არქიტ. ძ. დგას სოფლის სამხრ.-დას.ით 500 მ-ზე, ამაღლავულ ადგილას. თარიღდება გვიანდ. ფეოლ. ხანით. კვლ. დარბაზულია (11x6 მ), ნაგებია ნატეხი ქვით. შესასვლელი სამხრ.-ით აქვს. ნახევარწრიულ აფსიდში ერთი ხარკმელი და ერთი ნიშაა. დანარჩენ სამკვლავლო თითო სარკმელია. დარბაზის გრძივ კედლებზე თითო პილასტრი და იონიური დეკორატი. თაღია. კვლევის ცილინდრული კამარა და მიწურვის (გვიანდელია) ირფერად საზურავი აქვს. გუას. ჯ.

ბოლას საფარი,

იხ. სოფ. მიწობი, წმ. სტეფანეს ეკლესია

ბოში

(სოფსაბჭოს ცენტრი)

037. სოფ. გომში რუხეთის პირველი რეკლუციონის წლებში მოხდა შემოღობვა რამდენიმე რვე. გამოსვლა.

(ა) 1905 წ. მარტში გლეხებმა გამოათეს ერთი ობოა, რ-ზეც დადგინეს სოფლის თვითმმართველობის დაწესება და შემამულეთი ნიშებით უხაზილად სარგებლობა.

(ბ) იმავე წლის 13 ნოემბ. რკინიგზის სადგურთან ახლო სოფლების 600-მდე გლეხი შეიკრიბა მიტინგზე. მიღებულ იქნა რეზოლუცია, რ-შიც გლეხთა მოთხოვნდნენ საუფლისწულო უწყების, ხაზონისა და შემამულეთა მიწების გამოართმევს და გლეხთა მოთხოვნის დაცემას.

(გ) 1906 წ. შემოდგომაზე გომის რკინიგზის სადგურის მახლობლად ცხენოსან პოლიციისთან უთანასწორო ბრძოლაში მოკლულ

032 აღმ. უხაღზე, გრძივი განაკვეთი სამხრ.-კენ, კვაპა

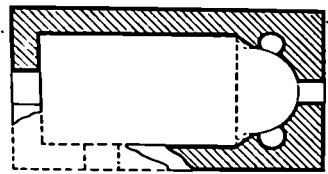
ლესიაში შესასვლელი სამხრ.-იდანაა. ოღანე ნაღისებრი აფსიდის ღერძზე გაჭრილია დაბალი თალივი დადახურული სარკმელი, რ-ის ორივე მხარეს თითო მცირე სწორკუთხა ნიშაა. ჩრდ.ით შემორჩენილია საკურთხეველის კონქის თაღის თაროთი და შეწყვილებული ლილვით შედგენილი იმპოსტი. თითო თაღოვანი სარკმელი სამხრ.ის და დას.-ის კედლებშია. დარბაზის გრძივი კედლები ორსაფეხურიანი პილასტრებით გაყოფილია ორ ნაწილად. შემორჩენილია სამხრ.-ის პილასტრი და თაროთი და ორი შეწყვილებული ლილვით შედგენილი იმპოსტი. გრძივი კედლების ნაწილებიდან დასავლეთისა ორნახევარჯერ მეტია აღმოსავლეთისაზე და შემოფარგლულია კედლის დეკორატი. თაღია, რ-იე

იქნა რსდმ ვორის მხრის ირგანი-
ზაციის წევრი ჰაქირ ვაღვივი.
ბბლ.: 266; 298; 413; 1905 წ., 15 ნო-
ემბერი. № 2950 ანთ. ი. . ვ. შ.

038. აბარაშის ქალაქი, არქიტ. ძ.
ღვას სოფლის დას-ით, სოფ. გომბა
და სოფ. სატიკეს შორის, სასოფლაო-
ზე. თარიღდება გვიანდ. ფეოდ. ხა-
ნით. ძლიერ დაზიანებულია. კლ-
დარბაზულია (10,6X6,07 მ), ნაგებია
ნატეხი ქვით. შესასვლელი ორი აქვს,
დას-ითა და სამხრ-ით. ნახევარწრიუ-
ლი აფსიდის ღრმზე თიღოვანი სარკ-
მულია. რ-ის ორივე მხარეს თითო
ნიშია. საყრდენი დაზიანებულია
გამოყოფილია ხის ქანკელით.
ქანკელზე გადაკრულია მონათელი თუ-
ნუქის ფორიები. კონკრეტ შემორჩე-
ნილია მოხატული ობის ოდნე
შესაზრვითი ფრამენტები. ორსავე-
ხურის სატიკეში თაღის საყრ-
დენი პილასტრები წაყვრილია იატა-
კიდან 1,6 მ-ზე.

ფასადებიდან გადარჩენილია მხო-
ლოდ აღმ-ისა, რასაც თლილი ქვიშა-
ქვით ამოკვანძლი კუთხეები და აგუ-
რის შველი ლუკარები აქვს.
ფრონტონში ჩანს მუც სწორკუთხა ქვა-
ზე ამოკვეთილია ორნამენტი. ბ. კ.

038 გვმა



039. კოშკი, არქიტ. ძ. ღვას სოფ-
ლის აღმ-ით 1 კმ-ზე, სარკავე არხის
პირას. სწორკუთხა ქ. ნაგებია ქვიშა-
ქვით და რაიის ქვით. დაზარებულია —
შემორჩენილია მხოლოდ ერთი კუთხის
ნაწილი. დფ. თ.

040. დვითისმთის ქალაქი, არქიტ. ძ.
ღვას სოფლის აღმ-ით 1 კმ-ზე,
სასოფლაოზე. თარიღდება გვიანდ.
ფეოდ. ხანი. კლ. დარბაზულია
(6,95X4,55 მ), ნაგებია ქვიშაქვის
კვარცხანით. ნახევარ დაზარებულია —
კედლები 3 მ სიმაღლეზე შემორჩე-
ნილი. მოვიანებით შეკეთებულია რი-
ყის ქვით. შესასვლელი სამხრ-ითაა.
აუსილი ნახევარწრიულია. გუას. ჯ.

გორგოტი,

ნ ა მ ი ს ა ხ ლ ა რ ი, იხ. ს ო ფ. ტ კ ო -
ც ა

ღამჩრეული

(ცხრამუხის სოფსაბჭო)

041. წმ. გიორგის ქალაქი, არქიტ.
ძ. ღვას სოფლის სამხრ-ით 300 მ-ზე,
სასოფლაოზე. დაზარებულია — შემო-
რჩენილია მხოლოდ ქვიშაქვით ნაგე-
ბი დას. კედლის ფრამენტი და გრძი-
ვი კედლების კონტურები. ნაგებუ-
ლიარზე ამჟამად ხის პატარა ეკლესია
ღვას. დფ. თ.

დიდი ბეკაში

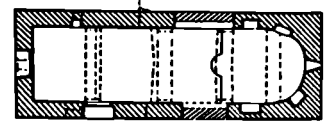
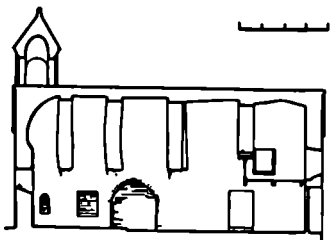
(ხურამის სადაბო საბჭო)

042. სოფ. ბეკაში 1858 წ. ბოლოს
მშობლ გლეხების აჯორულ-რეგ. ხა-
ნიათი გამოხვდა ფეოდალ ს. ბა-
ნიძის წინააღმდეგ. გლეხებმა უარი გა-
ნაცხადეს გადასახადზე. გამოხვლის
შეთავაზები დააპატიმრეს. 1860 წ. 6
მაის სოფელში ჩაყვეს სამხ. ვეზე-
კუცია. გლეხები იძულებული გახდ-
ნენ დროებით შეეწყვიტათ ბრძოლა.
გლეხთა გამოსვლის უშუალოდ არ
ჩაწვლია — დაშინებულმა ფეოდალმა
ფუადი გადასახადები თითქმის ერთ
მესამედით შეამცირა. წ. თ.

043. ქალაქი კვიციანი, წმ. გიორგის
ეკლესია, არქიტ. ძ. ღვას სოფლის
ჩრდ-აღმ-ით 1 კმ-ზე, სასოფლაოზე.
თარიღდება განვით. ფეოდ. ხანი.
კლ. დარბაზულია (8,1X4,6 მ),
ნაგებია თლილი ქვით. შესასვლელი
ორი აქვს, სამხრ-ითა და დას-ით
(გაუმკურნალებელი). ნახევარწრიული
აფსიდში სარკმელი და ორი ნიშია. თი-
თი სარკმელი გრძივ კედლებშია. აღმ.
ფასადზე სარკმელთან ამოკვეთილია:
„შე...შ“ (შემიწვალე). წ. ა.

044. სპანდოის წმ. გიორგის ქა-
ლაქი, არქიტ. ძ. ღვას სოფლის
სამხრ-აღმ-ით, სასოფლაოზე. სტი-
ლისტი. ნიშნებით თარიღდება XVIII
ს-ით. XIX ს-ში შეკეთებულია და გა-
დაკეთებულია. დას-ის კედელი გადა-
წყველია დას-ით და შენობა დაგრ-
ელებულია. აღმ-ის კედელზე დაშე-
ნებულია სამრეკლო. ეკლესიას სამხრ-
ით და ჩრდ-ით ქვიშა მინაშენები,
რ-ებიც ეკლესიის შიდა სივრცეს ფარ-
თო თაღოვანი გასასვლელებით უკე-
შირდებოდნენ. 1940-იან წლებში მინა-
შენები მოუწვევით და გასასვლე-
ლები ამოუშენებიათ. შემორჩენილია
ჩრდ. მინაშენის მცირე ფრამენტი.
1980 წ. კლ. შეაკეთეს და ბეტონის
ფორმად სახურავით გადახურეს.

კლ. დარბაზულია (13,8X5,2 მ),
ნაგებია ორივე ქვიშაქვითა და აგუ-
რით. აქვს ხარის სწორკუთხა შესასვ-
ლელი, დას-ით (ამოქოლილი) და
სამხრ-ით. „კოხისმადეკარი“ კონ-
ქით გადახურული ნახევარწრიული
აფსიდის ღრმზე გაჭრილია ეიფოს
სწორკუთხა სარკმელი. სარკმლის
ვერდებზე ორი მცირე თაღოვანი და
ორი დიდი სწორკუთხა ნიშია. თითო
თაღოვანი სარკმელი დას. და ჩრდ-
კედლებშია. სამხრ-ის პარალელურ-
წირსივლიანი ფართო სწორკუთხა
სარკმელი გადაკეთებულია. ეკლესიის
დარბაზის შეისრული კამბრა ოთხ შე-



044 გრძივი განაკუთხი სამხრ-კენ, გვმა

კედელ საბჯენ თაღს ეყრდნობა.
აღმ-ის თაღი საყრდენების აფსი-
დის სატიკეში თაღის დანიშნულე-
ბას ასრულებს. დარბაზის დას. ნა-
წილში ხის პატარონიკია.

ფასადები შეღებულნი. აღმ-ის და
დას-ის ფასადზე აგურის წყობით გა-
მოყვანილია შერეულკუთხედიანი
სამხრ. ფასადზე სარკმლის თავზე
აგურის ორსაფეხურიანი ფრიზით დას-
რულებული პატარა სწორკუთხა ნი-
შია ამავე ფასადზე სარკმლის ღო-
ბის კვლი ჩანს.

ს ა მ რ ე კ ლ ო თის მხარეს ნახე-
ვარწრიული თაღებითაა გახსნილი და
დასრულებულია პირამიდული სახე-
რავით. დფ. თ.

045. სარკმელი, არქიტ. ძ. მუხა-
რის სოფლის ჩრდ-აღმ-ით 1 კმ-ზე.
კვლ კვართას აღმ-ით 100 მ-ზე. თა-
რიღდება ადრინდ. ფეოდ. ხანი.
ს-ს ქვიშაქვის ნაეისებური ხუფი აქვს.
ხუფის ერთ ბოლოზე ჯვრია ამოკვე-
თილი. ს. ერთი ქრისტი მოცულობის
ნიშითაა სანაგებოთი. ს-ის ძი-
რითაღი ნაწილი დატოვებულია ად-
გილზე; ხუფი ინახება ბაშურის მხა-
რეთმც. ხუფი.

დიდი თხინალა

(ხცისის სოფსაბჭო)


046. ნაპლესიარი (ღვთისმშობ-
ლის ეკლესია), არქიტ. ძ. მუხ-
ბარობის სოფლის სამხრ-დას-ით,
სასოფლაოზე. ეკლესიის მხოლოდ ნან-
გრევიბა შემორჩენილი. გვამის კონ-
ტურის გარეგან არ ხერხდება. ნ-ზე ამ-
ჟამად პატარა ნიში ღვას. დფ. თ.

დიდი სატიკე

(გომის სოფსაბჭო)

047. სამშის ქალაქი, არქიტ. ძ.
ღვას სოფლის ჩრდ-აღმ-ით 500 მ-ზე.
აშენებულია XIX ს-ის შუა წლებში

ბ. ბ. ბაგრატიონ-დავითაშვილის (დავითაშვილის) დაკეთით. კვლ. დარბაზულია (10,4X8,16 მ), ნაგებია ქვიშაქვითა და აგურით. შესასვლელი სამხრეთ და დას-ითაა. ნახევარწრიულ აფსიდში და დარბაზის სამხრ. და დას. კედლებში თითო სარკმელია. აფსიდის სარკმლის ორივე მხარეს ნიშებია. საეურთხევლის წინ ღვას კანკელი. ინტერიერი შენეხილი და შეუთრებულია. კვლ. გადახურულია ცილინდრული კამარით, რის საბჯენი თაღი გრძელი კედლებში პილასტრებს ეყრდნობა. ინტერიერში ჩრდ. კედლის დას. ნაწილში ჩასმულ მარმარილოს ფილაზე ამოკვეთილია სამშენ. წარწერა, დას. ფასადის კარის გასწვრივ კედელში ჩატანებულ ქვაზე — ჯვარი.



048. ხუდი სამხრ.-დას-იდან, გრძელი განაკვეთი ჩრდ-კვ

დას-ით კვლესიაზე მოციანებით მიშენებული მაღალი პროპორციების აგურით ნაგები სამრეკლოა (3,2 X3,2 მ). I სართული თიხივ მხარეს გახსნილია თაღებით და დასრულებულია აგურის სამხაფებურიანი ლავგარდნით. II სართული ფინატირია. იგი I სართულთან შედარებით უწყროა. ორივე სართულს გუმბათოვანი გადახურვა აქვს. დე. თ.

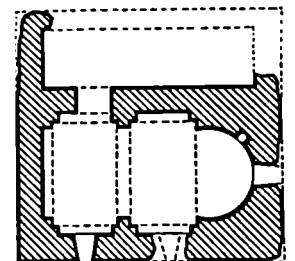

კედლებზე წვეილი პილასტრია, დას-ით — კუთხის პილასტრია. დას-ის ფსადზე, კარის თავზე აგურის წყობით გამოყვანილია ჯვარი. კვლესიას ხის კონსტრუქციის ორფერდა სახურავი აქვს. დე. თ.

ლილი ფლავი

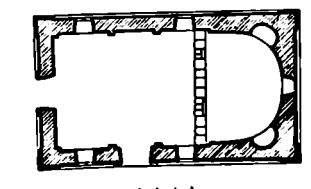
(ფლავის სოფსაბჭოს ცენტრი)

048. შპ. ბიორგის ლილი ქალსინა, არქიტ. ძ. დგას სოფლის აღმ-ით, სასაფლაოზე. აგებულია XIX ს-ის ბოლოს დაზიანებულია — ხის კამარა და კონქი არ არის შემორჩენილი. კვლ. დარბაზულია (14,6X8,7 მ), ნაგებია თლილი კირქვით, ნატეხი ქვითა და აგურით. შესასვლელი სამხრეთ და დას-ითაა (ამოშენებულია) კარები შიგნიდან აგურის თაღებითაა გადახურული, გარედან — კირქვით ნახევარწრიული აფსიდის ღერძზე მოზრდილი თაღოვანი სარკმელია. სარკმლის გვერდებზე თითო ნახევარწრიული თაღოვანი ნიშია. აფსიდის მხრებით დარბაზისგან გამოყოფილი საეურთხევლის ბაქანი ამოღებულია და წინ არდაბაგი ეყვრის. გრძელ კედლებში ორ-ორი სარკმელია. კვლად სარკმელს აგურით ამოყვანილი ნახევარწრიული თაღი აქვს. გრძელ

049. გრძელი განაკვეთი ჩრდ-კვ, ბავბა



048. გვამა



კვლესიის ჩრდ. კედელს გადახურული წყობით უაგურდებოდა. ამჟამად მინაშენის კამარის მხოლოდ ქუსლია შემორჩენილი. კვლესიის თაღოვანი შესასვლელი ჩრდ-ითაა. იგი აღრე მინაშენში გადიოდა. ნახევარწრიული აფსიდის ღერძზე თაღოვანი სარკმელია. ახსოვებუ სარკმელია სამხრ. კედლის დას. ნაწილში. საეურთხევლო, რ-იკ კონქით იგი დასრულებული, დარბაზისგან აფსიდის მხრებითაა გამოყოფილი. გრძელი კედლებში წვეილი ორსაფეხურიანი პილასტრით ორ პატარა თანხაარ სათავსად (კომპარტიმენტად) იყოფა. პილასტრების პირველი საფეხურის თაო-სებრ იმპოსტებს კედლის ღვირავითაღები უყრდნობა, მეორეს — კამარის საბჯენი თაღი. დას. კედელზე ორსაფეხურიანი პილასტრებია. ინტერიერი შენეხილია. კვლესიებზე მოხატული ბიხი ურავებუბების კვალი ჩანს. დას. ფასადზე შემორჩენილია თლილი ქვების წინაზიზიანი წყობა. თ. ა., ბ. მ.

ლილი კვლესი

(წრობის სოფსაბჭო)

050. ქოშკი, არქიტ. ძ. დგას სოფლის სამხრ.-დას-ით 400-500 მ-ზე, ლაღი-ჯვრის კვლესიასთან ახლოს. სტილისტ. ნიშნებით თარიღდება გვიანდ. ფეოლ. ხანით. ძ. ნაგებია ქვიშაქვით. შემორჩენილია სამხრ. კედელი, სამხრ.-დას. კუბოვდახლ. 3 მ სიმაღლეზე, აღმ. კედლის ნაწილი და ჩრდ. კედელი I, 3 მ სიმაღლის დას. მონაკვეთი. მრეთ ამოყვანილი I სართულის სამხრ. კედელში ერთი სწორკუთხანი ნიში ყოფილა, დას. კედელზე — ორი. II სართლის შემორჩენილ დას. ნაწილში ორი თაღოვანი სარკმლის ნაშთია. სამხრ. კედელში შემორჩენილია სარკმლის წირთხლის აგურით ნაწილი ნაწილიც. დე. თ.

051. ლაღიჯვრის ქალსინა და სამრეკლო, არქიტ. ძ. დგას სოფლის სამხრ.-დას-ით, გორაკზე. სტილისტ. ნიშნებით თარიღდება გვიანდ. ფეოლ. ხანით. დაზიანებულია — დანგრეულია კვლესიის კამარა, აფსიდის კედელი და სამხრ-იდან მიშენებული სამრეკლოს ნაწილი.

კვლ. დარბაზულია (10,5X6 მ), ნაგებია ნატეხი ქვიშაქვით და აგურით. შესასვლელი სამხრ-იდანაა, შემორჩენილია კარის წირთხლის ნაწილი. ნახევარწრიულ აფსიდში ერთი შეიხრული სარკმელი და ორი ახსოვებუ ნიშია. ერთი შეიხრული სარკმელი დას-ითაა. სარკმლის ქვეშ თაღოვანი ნიშია. დარბაზის გრძელი კედლები სამ-სამ თაღოვან მინაკვეთად იყო დაყოფილი. აღმ. ნაწილში შემორჩენილია ორი მონაკვეთი, რ-ებზეც თითო სარკმელია.

შთაზე. თარიღდება გვიანდ. შუოდ. ხანით. დაზიანებულია: აცეცილია კრაბიტის საბრავი, სახმრ. და დას. კედლები დაზარალდა, ამოცეცილია საპირე ქვები.

კვლ. დარბაზულია (7,7X5,4 მ), ნაგებია ნატეხი ქვიშაქვით, წვობა ირე-ვულარულია. დას-ით სწორკუთხა შესასვლელი ჰქონდა. აფსიდის ღერძზე ვიწრო თაღოვანი სარკმელია. მიჯვან მარცხნივ პატარა სწორკუთხა ნიშია. საკურთხევლი გადახურულია მო-თხელსფერული კონქით, რ-ის სატ-რემფო თაღის ქუსლებთან ქვიშაქ-ვის მარტივპროფილიანი იმპოსტე-ბია. სახმრ-ით და დას-ით თითო თაღოვანი სარკმელია.

კელსიის დას უსახლზე სარკმელი გარედან ერთ ქვაში ამოჭრილი შუის-რული თალითაა გადახურული. უსა-ღები დასრულებული იყო ქვიშაქვის თარსებრი ღრეგარდნით, შემორჩე-ნილია მხოლოდ ფრაგმენტები. კელე-სიანი კრაბიტის ორფერდა სახურავი ჰქონდა. დე. თ. 053. ვმ. ბიორბის ეკლესია, არ-ქიტ. ძ. დგას სოფლის ვანაპირას, სახმრ-ით, გორაკზე, სასაფლაოზე. თარიღდება გვიანდ. შუოდ. ხანით.

კვლ. დარბაზულია (11X6,5 მ), ნაგე-ბია ნატეხი ქვიშაქვით. დაზიანებუ-ლია: დაწვრულია კამარა, კონქი, სახმრ. კედლის დიდი ნაწილი, ჩრდ. კედლის დას. კუთხე, გარდევულია აღმ კედლი, გადახრილია აფსიდის სახმრ. ნაწილი და ჩრდ. კედლის დას. ნაწილი. შესასვლელი სახმრ-იდანაა (შემორჩენილია მხოლოდ წირ-სილების თითო ქვა). ნახევარწრიული აფსიდის ღრეგზე გაჭრილია თაღოვანი სარკმელი. მის გვერდებზე თითო სწორკუთხა ნიშია. დას-ის კედელში ბრტყელი ზღუდართი გადახურული ერთი სარკმელია. დარბაზის გრძივ კედლებზე თითო მარტივი პილასტ-რია, რ-ეზეც კამარის საბჯენი თლია გადაყვანილი. თაღის ქუსლებთან მხო-ლოდ ჩრდ-ის მარტივი იმპოსტები-ა შემორჩენილი. დე. თ.

დიდი ხალვაი

(წრომის სოფსაბჭო)

054. ღვთისმშობლის ეკლესია, არ-ქიტ. ძ. დგას სოფლის სახმრ-დას-ის 100-150 მ-ზე, სასაფლაოზე. თა-რიღდება გვიანდ. შუოდ. ხანით. კვლ. დარბაზულია (7X4,1 მ), ნაგებია ნა-ტეხი ქვით. ძლიერ დაზიანებულია: ჩამონგრეულია კამარა, კონქი, ჩრდ. კედლის უტეხი ნაწილი, გარდევუ-ლია აღმ. კედელი, დას-ისა და სახმრ-ის კედლები 2,5 მ სიმაღლეზეა შე-მორჩენილი. ნახევარწრიული აფსიდის ორი პატარა სწორკუთხა ნიშია. დას. კედლებზე შემორჩენილია სარკმლის წირობლის ფრაგმენტი, ხოლო სახმრ. კედლებზე, მიწიდან 1,8 მ-ის სიმაღ-

ლეზე, — შეიკრული საბჯენი თაღის კონსტრუქცია. დე. თ. 055. ვმ. მარინოს ეკლესია, არქიტ. ძ. დგას ნასოფლარ დიდი ხა-ველეთის აღმ-ით 300-400 მ-ზე, ცაცხვანარში. თარიღდება შუოდ. ხა-ნით. კვლ. დარბაზულია (7,8X5,9 მ), ნაგებია ქვიშაქვით. თითქმის მთლია-ნად დაწვრულია. შემორჩენილია დაახლ. 0,7 მ სიმაღლეზე ნახევარ-წრიული აფსიდის სახმრ. გვერდი და დარბაზის სახმრ. კედლის აღმ. ნაწი-ლი. ირგვლივ მოხდულია საპირე ქვე-ბი, ერთ-ერთი დიდი ზომის ქვა სარკმ-ლის დიობის ძირია. დე. თ.


დიდი ხალვაი

(ხალვების სოფსაბჭოს ცენტრი)

056. მაცხოვრის ეკლესია, არქიტ. ძ. დგას სოფლის სახმრ-ით 500-600 მ-ზე, სასაფლაოზე. სტილისტ. ნიშ-ნებით თარიღდება განივით. შუოდ. ხა-ნით. დაზიანებულია: ჩამონგრეულია კამარა, კონქი, ჩრდ. კედლის და მინა-შენების მნიშვნელოვანი ნაწილი, სა-კურთხევლისა და დას-ის კედლები დაზარალდა.

კვლ. დარბაზულია (8,2X5,5 მ), ნა-გებია ნატეხი ქვიშაქვით. სახმრ-ით და დას-ით გვიანდ. სწორკუთხა მი-ნაშენები აქვს. სახმრ-ის მინაშენი ეკ-ლესიაზე მოკლეა. შიგნიდან თაღო-ვანი, გარედან არქიტონივით გადახუ-რული შესასვლელი სახმრ-ითაა, ნა-ხევარწრიული აფსიდის ღრეგზე ბრტყელი ზღუდრით გადახურული ვი-წრო სარკმელია. სარკმლის ორივე მხა-რის თითო ფართო და მაღალი თაღო-ვანი ნიშია, ორივე იატაკიდან იწყე-ბა. ნიშების თავზე, კონქის შუბლის დონეზე, კედელში პატარა სამაღლე-ბია მოწყობილი. კონქში ჩასმულია საში პატარა მარტოზონატორო ქვევრი. სახმრ-ისა და დას-ის კედელში თითო სარკმელია. სახმრ-ის სარკმელი სწორ-კუთხაა, დას-ისა რამდენადმე ფართო და გადახურულია წრიული თალით. დარბაზის გრძივ კედლებზე და დას. კედელთან, კუთხეებში, თითო მარტი-ვი პილასტრია, რ-ეზეც კამარის საბ-ჯენი თაღები ეყრდნობოდა. თაროს, ლილვისა და ცვრად ჩამოკეცილი სიბრტყისაგან შედგენილი ქვიშაქვის იმპოსტებისაგან შემორჩენილია მხო-ლოდ სახმრ. პილასტრისა და სა-კურთხევის თაღის იმპოსტი.

ინტერიორში აფსიდის სარკმლის ქვეშ მოხატულია (ა) ფრაგ-მენტებია. აქ წარმოდგენილია მატრი-მანდილიანო. მატერიოვანა გვიანდ. შუოდ. ხანას განეუფლებოდა. გამოსა-ხელებდა დასიანეულია. გაირჩევა ქრისტეს სახის მკერძი ფეხები, დი-დი თვალები, გრძელი წარბები, და-ნათავებული შუბლი. სახის ძირითა-დ ტონი ოქროსფერი ოქრია. თეთ-რი ქსოვილი, რ-ზეც მაცხოვრია გა-მოსახული, შემკულია სქემატური გეო-



051. დას. უსახლი, განივი განაკვეთი დას-კენ, გაბა

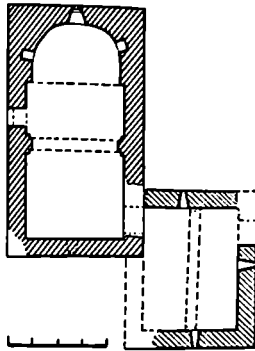

კელსიაზე სახმრ-ით მოშენებულია საპრეტლო, რ-ის სართული ეკ-ლესიის კარბი ბჭე იყო. ამ სართულს სახმრ-ით თაღოვანი შესასვლელი ჰქონია, შემორჩენილია მხოლოდ წირ-სილების წყობა და თაღის ქუსლის ნა-წილი. კარბიტის აღმ. კედელში ფარ-თი ნიშია, დას. კედელში — II სარ-თულზე ასაველი კიბე. I სართულს დაურის კამაროვანი გადახურვა ჰქო-ნიდა, შემორჩენილია მცირე ნაწილი. II სართული აგებულია ქვიშაქვით-ეადრ. ბაქანზე, იგი ოთხივე მხა-რეს ნახევარწრიული თაღებით იყო დახსნალი. შემორჩენილია მხოლოდ დას. კუთხის სვეტები და თაღის ქუს-ლის ნაწილი ჩრდ-დას-ის სვეტზე. კვლ. დასრულებული იყო თარსებრი ღრეგარდნით, რ-ის ფრაგმენტი შე-მორჩენილია სახმრ. კედლებზე. დე. თ. 052. ვმ. მარინოს ეკლესია, არქიტ. ძ. დგას სოფლის სახმრ-ით 2-3 კმ-ზე, მაღალ

მეტრიული მოტივით — მოწითალო-ყავისფერ პატარა წრეში სივისებურად განლაგებულია ოთხი პატარა ხაზი, რთა შორის წერტილებია. ქსოვილის კიდევბის ნახატი სიმეტრიულია. კედლის მონაკვეთი კომპოზიციის ქვედა კიდესა და სტრატეგოქეს შორის შემკულია მოწითალო-ყავისფერი და შავი ტალღისებრი ხაზებით (მარმარილოს იმიტაცია). ასეთივე ორნამენტი აქვს საკუთსკედლის მთელ მხატვრობას, ორნამენტის ნაშთი შემორჩენილია კედლის ვადა ნაწილში და სტრატეგოქეს კვადრირე. სარკმლის ჩრდ. წირობზე სტემატური მცენარეული ორნამენტის ფრაგმენტია.

სამხრ.-ის შინაშენის აგან შემორჩენილია მხოლოდ 1,3 მ სიმაღლის კედლები. შინაშენს შესასვლელი დას-დან ქიონია აღმ-ისა და სამხრ.-ის კედლებში თითო სწორკუთხა სარკმელია. ნაგებობა ნახევარწრიული კამარით იყო გადახურული დას-ის შინაშენი თითქმის მთლიანადაა დაზარალებული. მას შესასვლელი სამხრ.-დან ქიონია. დე. თ., დ. ფ. 057. მარტის მკლმსია, არქიტ. ძ. დგას სოფლის აღმ-ით 1, 5 კმ-ზე, სოფლებს კრისხეცსა და დიდ ხალებს შორის, მაღალ სერზე, სასაფლაოზე-სტილისტ. ნიშნებით თარიღდება IX-X სს-ით. დაზიანებულია: ჩამოგრებულია კონქი, კვლეისისა და შინაშენის კიბრა, ჩრდ-ისა და სამხრ. კედლების მნიშვნელოვანი ნაწილი, ჩამოცეცილია საიარე ქვები.

კვლ. დარბაზულია (10,3X4,5 მ), ნაგებია თლილი ქვიშაქვითა და შირიმის ქვით. კვლეისის სამხრ.-დას. კუთხესთან გვიანდ. შინაშენია, რის-გან მხოლოდ 2,3 მ სიმაღლის კედელია შემორჩენილი.

შესასვლელი კვლეისას სამხრ-ით და ჩრდ-ით (აფსიდის მხართან ახლოს) ქიონდა. ჩრდ-ისა ამოქოლილია, გადაკეთებულია ნიშად. ნახევარწრიული აფსიდის ღერძზე ვიწრო თაღვიანი სარკმელია. ასეთივე სარკმელია დას. კედელში. აფსიდის სარკმლის ორივე მხარეს თითო პატარა სწორკუთხა ნიშია. დარბაზის გრძივ კედლებზე კამარის საბჯენი თაღის საყრდენი თითო ორსაფეხურიანი პი-



057. გრძივი განაკვეთი ჩრდ-ენ, კვმა

ლასტრია. უსახლები ოსტატურადაა ნაწყობი კარგად გათლილი შირიმის ქვარებით.

ქვიშაქვით ნაგებ შინაშენს (5,5X6,5 მ) შესასვლელი სამხრ.-დან ქიონია, შემორჩენილია წირობლის ფრაგმენტები. კედლებში თითო ვიწრო სწორკუთხა სარკმელია. ჩრდ. და სამხრ. კედლებზე შირიმით ნაწყობი საბჯენი თაღის ქულების ქვებია შემორჩენილი. შინაშენი გადახურული იყო არაწესიერი ფორმის ნახევარწრიული კამარით

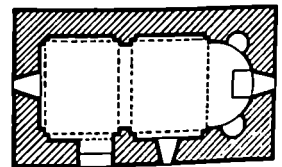


ლუმაცხეში

(აღიბ სოფსაბჭო)


058. სოფ. ღუმე აცხოეოში დაიბადა საბჭ. კავშირის გმირი გიორგი იოსების ძე პაპუაშვილი (1919-1944 წწ.). იბ. სოფ. ალი. კ. კ. 059. აკირიკას მკლმსია, არქიტ. ძ. დგას სოფლის სასაფლაოზე. სტილისტ. ნიშნებით თარიღდება IX-X სს-ით. კვლ. დარბაზულია (9,5X5,4 მ), ნაგებია ნატეხი ქვით. ქვის წყობა ირეგულარულია. კვლ. შეკეთებულია და გადახურულია კრამიტის ახალი სახურავით, კედლები გამაგრებულია ლითონის მჭიმებითა და ინტერიერში აგებული მაღალი ბურჯით. შესასვლელი სამხრ-ითაა. კარს ზეგნით და გარეთ თალი და არქიტრავი ქიონდა. ამჟამად დავიწროებულია, თაღოვანი ნაწილი ამოღესილია, ხოლო

არქიტრავის კვალიდაა შემორჩენილი. დაახლ. ნალისებრი მოხაზულობის აფსიდის ღერძზე თაღოვანი სარკმელია (სარკმლის გარეთა დიობი შეკეთების დროს გაუფართოებიათ). სარკმლის ორივე მხარეს თითო მაღალი ზევით შევიწროებული ნახევარწრიული ნიშია. სარკმლის ქვემოთ კედლებზე სტრატეგოქეს მიწნებული. თითო სარკმელი სამხრ-ისა და დას-ის კედლებშია (შეკეთების დროს ეს სარკმლები რამდენადმე გაუფართოებიათ). დარბაზის გრძივ კედლებზე თითო ორსაფეხურიანი პილასტრია. პილასტრები და იმპოსტებსზე დაყრდნობილი ვიწრო დეკორატი. თაღები ამ კედლებში შერამეებებს ქმნის. იმპოსტების პროფილს თარო და უნიშვნელოდ შერამეებული ზედაპირი შედგენს. დარბაზი ნახევარწრიული კამარითაა გადახურული. დე. თ.

059. აღმ. უსახლ., გრძივი განაკვეთი სამხრ.-ენ, კვმა



057 აღმ. უსახლ.



მლიას მკლმსია,

იბ. სოფ. სავანისუბანი, წმ. გიორგის ეკლესია

333

(გომის ხოცხაპო)

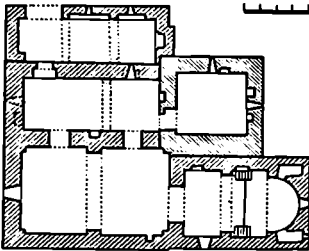
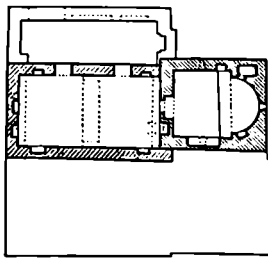
060. სოფ. ვაყაში 1905 წ. 7 მარტს ჩატარდა გლეხთა კრება. კრებამ გადაწყვიტა უსასყიდლოდ ესარგებლათ მემამულეთა მიწებით და შეეწყვიტათ მათთვის გადასახადების გადახდა, ბოიკოტი გამოეცხადებინათ სამწველდობისათვის, აერჩიათ ათის-თაყები და ახისთაყები. შემოელოთ სოფლის თვითმმართველობა.

ბიბლ.: 46

ქ. ქ.

061. ღელადვითისას პალსისი კომპლქსი, არქიტ. ძ. მდებარეობს სოფლის განაპირას, სამხრ-ით. კომპლქსში შედის ორი ეკლესია, ეგვიპტური, სათავდაცვო და ამხმარე ნაგებობები. ერთი ეკლ. ბანურსახურავიანი ორსართლიანი კოშკური ნაგებობაა. მას სამხრ-ით ეყვრის დარბაზული ეკლ., ხოლო დას-ით — ორსართლიანი ეგვიპტური სათავდაცვო ნაგებობითურთ. დარბაზულ ეკლესიაზე, დას-ით, მთელი ეგვიპტურის სიგრძეზე მიჭებულა სათავსი. კოშკური და დარბაზული ეკლესიები სტილისტ. ნიშნებით XVI-XVII სს-ს განეკუთვნება. სხვა ნაგებობები უფრო გვიან არის აშენებული. სოფ. ვაყის ბეტაბეტაგობების მფლობელობაში გადასვლის შემდეგ (XVIII ს.) ეკლ. სომხურად გადაეკლდა.

(ა) ორსართლიანი კოშკური ეკლესია (5,5X6 მ) ნაგებია თლილი ქვის ფილებით. ორივე სართული შესასვლელი დას-დან, ეგვიპტურიდან აქვს. I სართულზე აღმ-ით სარკმელი და ორი ნიშა, ჩრდ-ით — სარკმელი და ნიში. II სართული მომრგვალებულ-აფსიდლიანი პატარა ეკლესიაა. აფსიდის



061. სართულების გეგმები

ჩრდ-ით სამეჭვოთა, ხოლო სამხრ-ით — დარბაზი. საკურთხეველში და ეკლესიის ჩრდ. და სამხრ. კედლებში თითო სარკმელია. სამხრ.-დას. კუთხეში მიმდებარეული ეიფრო კიბე ბანზე ადის. დარბაზის გრძივ კედლებში თითო ნიშაა. ჩრდ. კედლის ნიში პატარაა და აღმ. კუთხესთანაა, ხოლო სამხრ-ის ფართო და დრმა ნიშს ეკლესიის შუა ნაწილი უჭირავს.

(ბ) ორსართლიანი ეგვიპტური ნაგებობა რიყის ქვითა და აგურით. I სართულზე, აღმ. და სამხრ. კედლებში თითო ნიშაა. II სართულზე ნიშები ყველა ეკლესია. II სართულზე დას. კედელში სამი სარკმელია გაჭრილი, სამხრ-ისაში ორი. გაანაზრდისათვის გამოყენებულია შენობის კედლები საბაჯენი თალი და განივი კედლების საბაჯენი თაღები. ჩრდ.-იდან ეგვიპტურზე მიდგმულია ორსართლიანი (ა) სათავდაცვო ნაგებობა, რ-ის გადახურვა სიმეტრიულად განლაგებულ ორ საბაჯენ თაღს ეყრდნობოდა. ზედა სართლის ეკლესია ჩამონგრეულია, შემორჩენილია ჩრდ. კედელში გაჭრილი სათავდაცვო ურები. I სართლის აღმ. კედლის ნიშში ჯვარია (ხაჩკარი) ჩადგმული. ჩრდ. კედელში გაჭრილია ფართო შესასვლელი, ხოლო სამხ. კედელში ეგვიპტურში გასასვლელი. კარის თავზე ჩასმული ორი ფილაქებზე ამოკვეთილია მხარდ. სამშენ. წარწერები. (გ) დარბაზული ეკლესია (7,7X6 მ) ნახევარწრიული აფსიდის ორივე მხარეს კედელში სწორკუთხა

სათავსებია, რ-თაგან სამხრ-ისას პატარა სარკმელი აქვს აღმ-ით; თითო სარკმელი საკურთხეველში და სამხრ. კედლის დას. ნაწილშია. დას. კედელში გაჭრილი გასასვლელი ეკლ. (ე) დიდ დას-ით დას. კედელში ფართო სარკმელია, სამხრ. კედლის აღმ. ნაწილში პატარა ნიში. კამაროვანი გადახურვა საბაჯენი თაღისა და გრძივი კედლების მძლავრ პილასტრებს ეყრდნობა.



დარბაზული ეკლესიის აფსიდში და მის სამხრ.-აღმ. და ჩრდ.-აღმ. სათავსებში გადარბა (ვ) მოხატულია ობის ფრაგმენტები. აფსიდის კონიქის ჩრდ. მხარეს გაიჩნევა მოწითალო მიწა და მთავარანგელოზის ტანსაცმლის ნაწილი, მეორე რეკისტრში — ორნამენტული ზოლი და წმინდანის გამოსახულება. სამხრ.-აღმ. სათავსი მთლიანად მოხატულია. სარკმელს ეგვიპტურებზე ორნამენტი გასდევს; სარკმლის ქვემოთ წმინდა მეომრის ფიგურაა, სამხრ. კედელზე გამოსახულია ტახტზე მჯდომი ღვთისმშობელი ჩვილით, ღვთისმშობლის თავთან ორი ანთებული სათელია; კომპოზიციის მარჯვ. ზედა კუთხეში მედალონიზი ჩანს მთელი ფიგურისაგან მხოლოდ უმარხველის გამომსახველი ხელია შემორჩენილი; მედალონიკის ქვემოთ გამოსახულია ღვთისმშობლისაკენ მიბრუნებული საერო პირი; ჩრდ. კედელზე წმინდანია კედლის თავისუფალი ადგილები და ჭარი შეეკრებოდა უხეში ორნამენტით და ჯვრებით. მხატვრობა პრიმიტიულია, სახე და ტანსაცმელი სქემატურად არის დამუშავებული, გრაფიული გამოსახულებების ბრტყელია. კოლორიტი ჭარბობს ყუვისფერი, შუქი შინდისფერი, მოწითალო, მოწითალო და ყვითელი ფერები. ჩრდ.-აღმ. სათავსის მხატვრობის ნახევარსაუკუნეებია, რადგან სათავსთან დაამკვეთრებული დიოპი ამოკვეთილია.

კოშკური ეკლესიის ფასადები მოპირკეთებულია თლილი ქვის ფილებით. აღმ-ით ერთ ეიფრტ. დრებზე განლაგებულია ორი სარკმელი, რ-თა საპირკებები სწორხაზოვანი ფიგურებითაა მოჩუქურთმებული. ჩრდ. კედელში ჩატანებულია ასეთივე ჩუქურთმისანი ქვის ფილა. სამხრ. ფასადზე ამოკვეთილია შისი საათი.

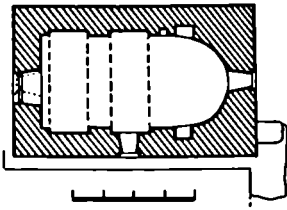
ბიბლ.: 154

გვას. გ. მ. ი.

061. აღმ. ფასადი. ვანივი განაკეთა დას-კენ



062. სოფანეთის ღვთისმშობლის პალსისი, არქიტ. ძ. დვას სოფლის სამხრ-ით 1,5 კმ-ზე, ნაბოფდარ სომანეთზე. თარიღდება XIX ს-ით. დანაგებებულია დაბალია ეკლესიის, ჩამონგრეულია კამარის დას. ნაწილი, სახურავზე კრამპტი აცვენლია. ეკლ. დარბაზულია (7,8X5,3 მ), ნაგებია ნატეხი ქვაშეკით, რიყის



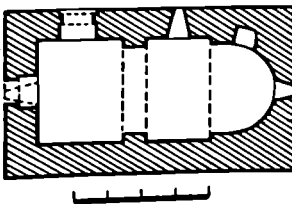
062 გვამა

ქეითა და აგურით ძე. ნაქლესიარზე, რის მხოლოდ ნაშთია შემორჩენილი. დას-ით სწორკუთხა შესასვლელია. არაწესიერი ფორმის ნახევარწრიული აფხიდის ღერზე სწორკუთხა სარკმელია. მსგავსი სარკმლებია სამხრ-ით და დას-ით. აფხიდში სამი პატარა ნიშია. საკურთხველის დამრეც კონქში ჩასმულია ოთხი პატარა სარეზონატორო ქვევრი. დარბაზის ნახევარწრიული კამარის საბჯენი თაღები გრძივი კედლებს და დას-ის კუთხის მარტივი კელასტრებს ეყრდნობა. აღმ. ფასადის ფონტონზე აგურის წყობით გამოყვანილია შედრამეებული ჯვარი. სამსაუბურიანი აგურის ლავგარდნის ფრამენტებია შემორჩენილი. დე. თ.

063. ღვთისმშობლის ეკლესია, არქიტ. ძ. დვას სოფლის განაპირას, სამხრ-ით 200 მ-ზე, სასაფლაოზე (კოშკურ კელხიასთან ახლოს). თარიღდება გვიანდ. უფოდ. ხანით. დაზიანებულია: მორღვეულია ფასადების ზედა ნაწილი, დანგრეულია აღმ. კედელზე მოგვიანებით დამწებული აგურის სამრეკლო, აცეცილია სახურავის კრამტი.

კულ დარბაზულია (8,5X5 მ), ნაგებია ნატეხი ქვიშაქვით, რიყის ქეითა და ნაწილობრივ აგურით. სამხრ. ფასადი 1,2 მ-ის სიმაღლეზე დაფარულია მიწით. შესასვლელი ჩრდ-ით და დას-ითაა. დას. შესასვლელი შიგნიდან სწორკუთხაა და გარედან შეისრული თალითაა გადახურული. ჩრდ-ისა გადაკეთებულია და ამჟამად ხის

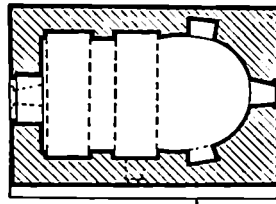
063 გვამა



ბრტყელი ზღუდარი აქვს. ნახევარწრიული აფხიდის ღერზე გაჭრილია შიგნიდან სწორკუთხა და გარედან თაღოვანი სარკმელი. ასეთვე სარკმლებია დას-ითა და ჩრდ-ით. აფხიდში ჩრდ-ით პატარა თაღოვანი ნიშია დარბაზის გრძივი კედლებზე თითო მარტივი პილასტრია, რ-ებზეც კამარის შეისრული საბჯენი თაღია გადაყვანილი. შეისრული ფორმისაა რიყის ქეით ნაწყობი კამარა და კონქი.

აღმ და დას. ფასადებზე შემორჩენილია აგურის საფეხურებიანი ლავგარდნის ფრამენტები. დე. თ. 064. წმ. გიორგის ეკლესია, არქიტ. ძ. დვას სოფლის ჩრდ-აღმ-ით, მდ. ჭვართხევის მარცხ. ნაპირზე თარიღდება გვიანდ. უფოდ. ხანით. კულ. დარბაზულია (7,9X5,3 მ), ნაგებია ნატეხი ქვით, რიყის ქეითა და აგურით. ეიწრო არქიტრავით გადახურული შესასვლელი დას-ითაა. ნახევარწრიული აფხიდში ერთი სარკმელია. მის ირივე მხარეს სწორკუთხა თაღოვანი ნიშებია. თითო სარკმელია დას-ით, კარის თავზე, და სამხრ-ით (ამოქოლილია). დარბაზის გრძივი კედლებზე თითო მარტივი პილასტრია, რ-ებზეც კამარის საბჯენი თაღი გადადის. კონქი ოდნავ შეისრულია. აღმ. ფონტონზე ჩადრმეებული ჯვარია გამოსახული. კულხიას ორფერდა სახურავი აქვს. გ. თ.

064 გვამა



ზემო აძმისი

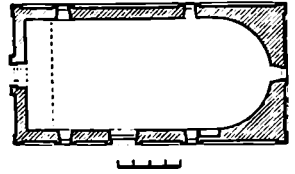
(აღიხ ხოფსაბჭო)

065. ნაქლესიარში (სა მ ე ბ ის ე ქ ე ს ი ა), არქეოლ., არქიტ. ძ. მღვდარეობს სოფლის სამხრ.-დას-ით 300-400 მ-ზე. კულ. ნაგები იყო ქვიშაქვითა და რიყის ქვით. შემორჩენილია მხოლოდ საკურთხველის ნახევრები. დე. თ.

ზემო ბროლოსანი

(წაღლის ხოფსაბჭო)

066. ეკლესია, არქიტ. ძ. დვას სოფლის სამხრ-ით, წმ. გიორგის კულხიდან 50 მ-ზე. აგებულია 1915 წ.

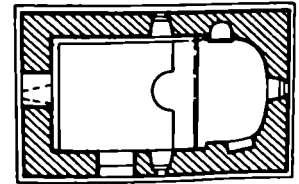


066 გვამა

დაზიანებულია. შეკეთების დროს სარკმლები ამოუშენებიათ, დას-იდან მიღებული სამრეკლო დაუნგრავია და კულხისის კედლების ქვედა ნაწილები შეუღესათ.

ე. დარბაზულია (17,7X9,3 მ), ნაგებია აგურით, ნატეხი ქვიშაქვითა და ხით. კულხიას სამხრ-ითა და დას-ით (ამოქოლილია) თაღოვანი შესასვლელი აქვს. ნახევარწრიული აფხიდის ღერზე გაჭრილია ფართო და მაღალი შიგნიდან თაღოვანი სარკმელი. ორ-ორი ასეთი სარკმელია სიმეტრიულად განლაგებული ჩრდ-ით და სამხრ-ით. დარბაზის გრძივი კედლები შეუღლილ ერწყმის აფხიდს. სამხრ. კედლის აღმ. კიდეში ფართო სწორკუთხა ნიშია. დას-ით ხის პატრონიკე, რ-იც დას. კედელში გაჭრილი კართი სამრეკლოს უკავშირდებოდა. ფასადების კიდეებში სწორკუთხოვან ბაზისებზე მდგარი ფართო პილასტრებია, რ-ებიც დასრულებულია აგურით ნაწყობი საფეხურებიანი კაპიტელით. ფართო სწორკუთხა სარკმლები გლუვხედაპირიანი ქვის ჩარჩოებშია ჩასმული. აღმ. ფასადზე სარკმლის თავზე გამოსახულია რელიეფური ჯვარი. შიგნითა დას-ით ნახევარწრიული დასრულებულია აგურის სახურავით. დე. თ. 067. წმ. გიორგის ეკლესია, არქიტ. ძ. დვას სოფლის სამხრ-ით 500 მ-ზე, სასაფლაოზე. თარიღდება გვიანდ. უფოდ. ხანით. გადაკეთებულია, გადახურულია მიწით, შიგნიდან და

067 გვამა



გარედან შეღესილი და შეთეთრებული, სამხრ-იდან მიღებული აქვს ხის სიბაჟი.

კვლ. დარბაზულია (7,2X4,2 მ), ნაგებია ნატეხი ქვით. სამხრ-ით და დას-ით ოთხკუთხა შესასვლელი აქვს. ღრმა შებრტყელებული ნახევარწრიული აფხიდის ღრმზე თაღოვანი სარკმელია. თითო სარკმელია დანარჩენ სამ კედელში. აფხიდში, სარკმლის ორივე მხარეზე, თითო სწორკუთხა ნიშია. საკუთხოველი, ცენტრში წინაწარმოებული არაბაბით, ერთი საფეხურით შემაღლებულია და დარბაზისგან ხის კანკელითაა გამოყოფილი. დარბაზის გრძივ კედლებს დაბალი საფეხური გასდევს. იატაკზე მოგებულია ქვის ფილები. დარბაზი გადახურულია ნახევარწრიული კამარით. შენიან დაღს ქვიშაქვის ცოკოლზე. მ. ბ.

ზემო ოსიასური

(ოსიასურის სოფსაბჭოს ცენტრი)

068. ზღუდურის წმ. გიორგის ეკლესია. არქიტ. დ. ღვას სოფლის აღმ. ნაწილში. თარიღდება გვიანდ. შუალ. ხანით. კვლ. დარბაზულია (10,3X X5,8 მ). ნაგებია ნატეხი ქვით. შესასვლელი სამხრ-ითაა. ნახევარწრიული აფხიდის სარკმლის ორივე მხარეზე თითო ნიშია დას-ით, სამხრ-ითაა და ჩრდ-ით თითო სარკმელია. დარბაზი გადახურულია ცილინდრული კამარით, რ-ის საბჯენი თაღი პილასტრებს ეყრდნობა. კვლ. შეინიღან და გარედან შეღესილია. აღმ. ფასადზე სარკმლის ზემოთ გამოსახულია ქვის რელიეფური ცხვრის თაგი, ხალთ უფრო ზვეით — რელიეფური ჯვარი. ეკლესიას კამარების ორფერდა სახურავი აქვს.

კვლესიის სამხრ.-დას-ით 8 მ-ზე ღვას ქვიშაქვის კვადრებით ნაგები, ცილინდრული კამარით გადახურული (ა) სამრეკლო (3,9X3,9 მ), რ-საც აღმ-ით და დას-ით თაღიანი შესასვლელი აქვს. გვან. ჯ. 069. ონიხა, არქიტ. დ. მღებარეობს სოფლის ცენტრში. აშენებულია XVII-XVIII სს-ში. ნაგებია ნატეხი ქვით. ეგვით კვადრული (10X10 მ) მ-ის გალ ავანში ნახევარწრიული სათოფურებია. შესასვლელი ჩრდ-ითაა. გალანის ოთხივე კუთხეში თითო გოლილი ღვას. გვან. ჯ.

თაგმეთი

(ცხრაშუხის სოფსაბჭო)

070. არალეგალური სტამბა, ისტ. დ. მღებარეობდა თრიალეთის ქედზე, ხელოვნურ ე. წ. დამურა კლდის გამოქვაბულში (8X3 მ). აქ 1906-07 წწ.

ხაშურის (მიხაილოვო) სოციალ-დემოკრატიული ჯგუფის თაოსნობით მოქმედებდა არალეგალური ბოლშევიკური სტამბა. მის მოწყობაში მონაწილეობა მიიღეს რევოლუციონერებმა: ბებეშა ს. და მ. ჯაფარიძეებმა, ვ. და ლ. ხოზბერიძეებმა, ლ. განჩილაძემ, ო. ჩუბინიშვილმა. მათ ჯერ ხაშურში, ვ. და ლ. ხოზბერიძეების ხელზე, სცადეს სტამბის გამართვა, შემდეგ სოფ. ცხრაშუხაში, ა. ბირკაძის ოჯახში, მაგრამ საქმის მოგვარება ხელი შეუშალა ალბიხანოვ-ავარსკის დამსჯელი რაზმის თაერებმა. ამიტომ მხოლოდ მისადგომ ადგილზე, კლდეში გამოკვეთეს ხელოვნური გამოქვაბული, ნაწილ-ნაწილ გადაიტანეს შრიფტი და სხვა მოწყობილობა და მოაწყვეს სტამბა. ა.ს.ში დაბეჭდილი ლიტერატურა და პრაქტიკული კრეცლები იყო ხაშურში, ბორჯომში, ქარელსა და გორში. სტამბამ 1907 წმდე იარსება. სტამბაში დაბეჭდილი მასალა ინახება ხაშურის მხარეთმც. მუზეუმში.

ბიბლ.: 63

071. ნასოფლარი, არქიტ. დ. მღებარეობს სოფ. თაგვეთსა და სოფ. ქაშევის შორის, ადგილ ნასოფლარზე. თარიღდება გვიანდ. ფეოლ. ხანით. შედგება რამდენიმე ნასახლარი ბუფისგან. ნ-ზე გამოვლინდა შენობების რიყის ქვით ნაგები სამრეკლოს ნაშენები. იპოვება დიდი რაოდენობით წილიად გამოშვარი უხეშკვციანი თიხის ჭურჭლის ნამტერებები, დიდი ზომის ქვევრის ფრაგმენტები, წყალსადენის თიხის მილები და სხვ. ნ. ა.

072. ღვთისმშობლის ეკლესია, არქიტ. დ. მღებარეობს სოფლის აღმ-ით 300-400 მ-ზე, მუხნარში. თარიღდება ფეოლ. ხანით. კვლ. დანგრეულია, შემორჩენილია მხოლოდ ნახევარწრიული აფხიდის სამხრ-ის მხარე. ამჟამად ნა ეკლესია არაა დასრულებული. რ. ე. დარბაზულია (8X5,2 მ). კვლესიის მახლობლად აღმოჩნდა ქვიშაქვის ორნამენტირებული ფილა — ეკლესიის კანკელი ნაწილი. ფილაზე სიმბრტყეში შეღრმავებით ჩოგლუ ლილვს შორის მოქცეულია რუქრთმა ამოკვეთილი. ორნამენტი შედგენილია ნასკეებით გაღამებული წრეებით, რ-ეშიც ვარდულია ჩასული. სტილისტ. ნიშნებით ფილა IX-X სს-ით თარიღდება (პარალელი — გარბანის კვლესიის კონსოლიდისა და იმპოსტების ორნამენტირებული თარიები). დვ. თ.


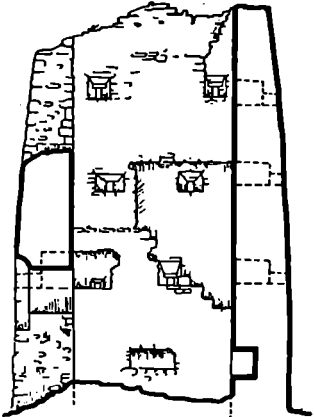
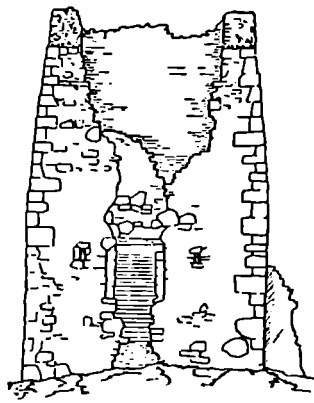
იტრია

(სურამის საღაბო საბჭო)

073. კოშკი, საჯვარე, არქიტ. დ. მღებარეობს სოფლის დას-ით 100 მ-ზე. აგებულია XVI-XVII სს. ოთხკუთხა (4,45X4,3 მ), ნაგებია ნატეხი

და რიყის ქვით. კუთხეების წყობაში გამოყენებულია თლილი ქვიშაქვა. დაზიანებულია: ჩამონგრეულია სახურავი, სართულებს შორის გადახურვა, კედლები, შემორჩენილია ოთხი სარ-

073. აღმ. ფასადი, განაგებული სამხრ-კენ, 11 სართ. აგება



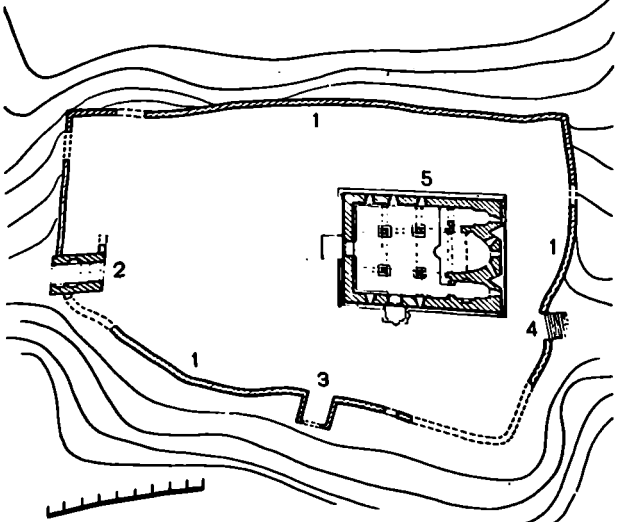
თული. კარი ქ-ს აღმ-ით, II სართულზე
ქონდა. სართულებს შორის ძველი
გადახურვა იყო (შემორჩენილია სა-
ძეულ ბუდეები). I სართულის ჩრდ. კე-
დელში მოხრდილი ბუხარია, დას.
და სამხრ. კედლებში თახჩბი. II სარ-
თულის ბუხარი I სართულის ბუხრის
ღერძზეა. კედლებში ორ-ორი სათოფუ-
რია. სათოფურები III სართულის კე-
დლებშიცაა. სამხრ. კედელზე მიწნე-
ბულია III სართულზე ასასვლელი
ქვის კიბე.

ბია თლილი ქვიშაქვის კვადრებით.
წყობაში გვხვდება აგურც. აქვს ორი
შესასვლელი - სამხრ-ით და დას-ით.
ნაგები ერთმანეთისაგან გამოყოფი-
ლია წვილ-წვილი ოთხკუთხა ბო-
მით, რ-ებსაც მარტვი კვადრ. კაბი-
ტელები აქვს და კუთხეებში ღილე-
ბი აუყვება. ნახევარწილ აუსიღში
სამი სარკმელია. შუა სარკმის ქვეშ
ღიდი ნიშია (საწინამძღვრო ტახტი),
რ-ის გვერდებზე ერთსაუბნურიანი ჩა-
მოსაჯღომებია. აუსიღი შუა ნაგის
სივრცეს ფართო ბეშით უკავშირდებ-
ა. ხატებითა და ჯვრებით შორთული
ხის კანკელი ძლიერ დაზიანებუ-
ლია. აუსიღის გვერდებზე პატარა სამ-
კეთლო და საღიაკვება. ორივე სა-
თავს ნახევარწილი გადახურვა და
აუსიღები აქვს. აუსიღებში აღმ-ით
თითო სარკმელია, მათ თავზე - სამა-
ლაღი ხაენები. სამკეთლო ოთხკუთხა
კართი უკავშირდება ბემს. შუა ნაღი
გადახურულია ნახევარწილი კა-
მარით, რ-იც სამ ხაზჯნ თაღს უკრდ-
ნობა. კამარა გამაგრებულია კედლებ-
ში ჩაშენებული ხის კიბეებით (კვლე-
ხის თანადროულია). ამ ნაგის გრძე
კედლებში სამ-სამი თაღოვანი ფანჯა-
რაა. გვერდის ნაგვის გრძე კედლებ-
შიც სამ-სამი სარკმელია. ტამარი შიგ-
ნიდან შუღსილი და შეთურებულია.
ნაგებობა დგას თარხა და ღილე-
ბისაგან შეღვნილ ცოკლებზე. დას. ფა-
ხაღზე რელიეფური ღილეებით შემ-
კული ფართი თაღოვანი პორტალია,
ხოლო მის ორივე მხარეს მასიური
ღკორატ. კონსტრუქციები. ფასადის

074. ღეთისმშობლის ტაძრის კომ-
პლექსი, არქიტ. ძ. მღებარეობს სოფ-
ლის სამხრ. დას. ნაწილში. თარიღ-
დება XVI-XVII სს-ით. შეკეთებულია
XIX ს-ში. 1969 წ. სარესტ. სამუ-
შაოები ჩაატარა სპეც. სამესტ.-სარესტ.
საწ. სახელოსნომ. კომპლექსში შე-
დის: ღეთისმშობლის ტაძარი, სამ-
რეგლო და გალაქანი.

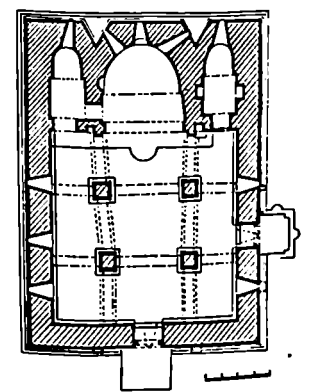
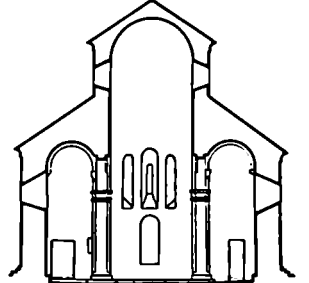

(ა) ღეთისმშობლის ტაძარ-
ი დგას გაღვნილ შემოზღულუ-
რის აღმ. ნაწილში. აგებულია XVI
ს-ის ბოლოს კათალიკოს დორითეო-
ზის დაცვით. მშენებლობის პრო-
ცესში „ურუმთ დაუნჯაუთ“, მაგრამ კა-
თალიკოს მონასტრის მშენებლობა
მიჩნდ დაუმთავრებია და შრავალი სა-
კვლესიო ნივთიღ შეურჩავს მისთვის.
1645 წ. ქართლის მეფე როსტომს
(1632-1658 წწ.) და მის მეუღლეს
მარიამს იტრიის მონასტრისათვის
უბები და მიწები უბოძებიათ.
ღეთისმშობლის ტაძარი სამნავი-
ანი ბაზილიკაა (19,95X13,3 მ), ნაგე-

074. გერგემა: 1. გაღვანი, 2. სამრეგლო,
3 კოშკი, 4. შესასვლელი, 5. ღეთისმშობლის
ტაძარი.



ცენტრში ღილეებით მოჩარჩობული
ოთხკუთხა ფანჯარაა, მის თავზე მო-
ხრდილი რელიეფური ჯვარია, კიდვე
ურყო ზეშით, ფონტანის კეხის
ქვეშ - პატარა ჯვარი. სამხრ. ფასა-
დის დას. ნაწილში გაჭრილია დას.
შესასვლელის მსგავსი კარი, რ-ის
ორივე მხარეს აქვს ღკორატ. ორ-
ნაწიტიანი კონსტრუქცია. ჩრდ.
ფასადზე წვილი ღილით მოჩარ-
ჩობული სამი თაღოვანი ფანჯარაა.
ნაგებობის ლეგვადანიეწრო თარხა,


074(ა). დას. ფასადი, განივი განაკვეთი აღ-
ქვ, გვგმა



წრეთარგისა და ლილეისგან შედგება. სახურავი კრამიტისაა.

(ბ) ს ა მ რ ე კ ლ ა აგებულია 1656 წ. ბევნ ჩხვიძისა და ეკლესიის წინამძღვრის ნიკოლაოსის დაკვეთით. იგი ზეითი შეიწირიბული, კოჟი-სებრი სამართლიანი ნაგებობაა (6,25 X 4,95 მ). აშენებულია უხეშად დაკეთებული თლილი ქვის კვადრებით. XIX ს-ის ბოლოს სამრეკლო შეუკეთებიათ და სახურავზე სამხრ. კუთხეში პატარა ფანატიური დაუშენებიათ. ფანატიური და III სართული დაზიანებულია. სამრეკლოს I სართული, რ-ც თაღდაირველად მონასტრის ეზოს შესასვლელი იყო (გაუკნელებულია), ორ მხარეს შთელ სივანეზე გახსნილია ერთნაირი თაღებით და გადახურულია ნახევარწრიული არაწესიერი მოხაზულობის კამარით. მის კვლებში დატანებულია ღრმა ნიშები. ჩრდ. კედელში ბუხარიცაა. ჩრდ. ფასადზე მიშენებული იყო II სართულზე ახალეული ქვის კიბე. II სართლის დაბალი ხალათი კამარითაა გადახურული, კედლებში ნიშებია. III სართული შედარებით პატარაა და დას-ით გახსნილია ორმაგ-თაღიანი ლიობით. სამრეკლოს თავზე დაშენებული ორმხრივ გახსნილი ფანატიური გადახურულია კირამიდული სახურავით და ნახევარწრიული

074(ბ). დას. ფასადი, განივი განაკვეთი აღმ-ენ, სართულები და კვადრები



თაღებით გაერთიანებულ მარტივკა-პიტელებიან მრგვალ ბოძებს ეყრდნობა. ორგვრად სახურავი თაროს, წრეთარგისა და ლილეისგან შედგენილ ლავგარდანს ეყრდნობა. დას. ფასადზე III სართლის ორმაგთაღიანი ლიობის შუა ბოძი შეკულია რელიეფური ჯვრითა და პრიმიტიული ორნამენტით. ფრონტონის კიხის ქვეშ ორმაგი თაღის ზეით გამოხატულია დეკორაც. ჯვარი.

(გ) გ ა ლ ა ვ ა ნ ი (40X25 მ; მაქს. სიშ. 2 მ) აშენებულია 1656 წ. კირქვის კვადრებით. წყობა ირველურიაა. გაღვაწი ფერდობის რელიეფში მიყვება. შესასვლელი გაღვაწის სამხრ.-აღმ. კუთხეში გაჭრილია XX საუკუნის დასაწყისში. აქ, ფერდობზე შემორჩენილია თლილი ქვის კიხის ნაშთი. გაღვაწის სამხრ. კედელში ჩაშენებული იყო კოშკი, რ-ის მხოლოდ 1,5 მ სიმაღლის 3 კედელია გადარჩენილი. გაღვაწისზე მიშენებული ყოფილა აგრეთვე სენაკები.

ბიძლ.: 108 მგ. მ. ს. თ.

კვერცხობის 'ქელქსია'

იხ. სოფ. ნ ა ბ ა ხ ტ ე ვ ი

კლდისწმარო

(აღლის სოფსაბჭო)

075. წმ. ბიორბის ქელქსია, არქიტ. ძ. დგას სოფლის სამხრ. სახაფლავი-ზე. აგებულია 1894 წ. ძლიერ დაზიანებულია: ჩამონგრეულია ხის კამაროვანი გადახურვა, კედლები ზედა ნაწილი და ლავგარდანი. ეკლ. დარბაზულია (13X7 მ), ნაგებია ქვიშაქვის კვადრებით. სწორკუთხა შესასვლელი სამხრ-ით (გავანიერებულია) და დას-ითაა. დას. შესასვლელს პატარა ცრუ ტიპიანი აქვს. ნახევარწრიული აფსიდის ღერძზე ფართო თაღიანი სარკმელია. დარბაზის გრძივ კედლებში ორ-ორი ასეთივე სარკმელია. ეკლესიის კამარა და კონქი ხის იყო. შემორჩენილია კარგად გათლილი ქვის იატაკის ნაწილი. აღმ. და დას. ფასადებზე ფრონტონის წყობაში გამოხატულია ჯვარი. აღმ-ით, ჯვრის მარცხ. მკლავის ქვემოთ ეკლესიის აფების თარიღია ამოკვეთილი. სამხრ-ის შესასვლელის თავზე აგურის წყობით გამოყვანილია ტომლები-ვა ჯვარი. კედლები დასრულებული იყო სმხაფხურისანი ლავგარდ-ნი. დე. თ.

კლდისწმარო

(წაღლის სოფსაბჭო)

076. ნამკლესიარო, არქიტლ. ძ. მღვ-ბარეობს სოფლის სამხრ-ით 500-600 მ-ზე, მუხნარში. ეკლ. ნაგები იყო ქვიშაქვით. ნაგებობის კონტურები არ იკითხება. დე. თ.

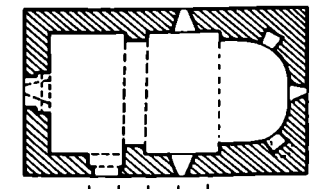
077. წმ. მარიაშის ქელქსია, არქიტ. ძ. დგას სოფლის სამხრ.-აღმ-ით, წყაროსთან. ძლიერ დასიანებულია: შემორჩენილია დას. კედელი 3 მ-ის, აღმ. კედელი 1,5 მ-ის სიმაღლეზე, გრძივი კედლების ნაწილი. შესასვლელი სამხრ-დან ქონია. ღრმა ნახევარწრიულ აფსიდს ქვემოთ დაბალი საფეხური აგისდებს. დარბაზის ჩრდ. კედელზე ორსაფეხურიანი პილასტრია. პილასტრების ფრავმენტებია შემორჩენილი დას. კედლის კუთხეებში. დე. თ.

კრისხვი

(ხცისის სოფსაბჭო)

078. ქელქსია ძველი ზემოწმინდი, არქიტ ძ. დგას სოფლის სახაფლავი-ზე, გზის პირას, ფერდობზე. სტილისტ. ნიშნებით თარიღდება გვიანდ. ფეოდ. ხანით. დაზიანებულია: ჩამონგრეულია კამარა, კონქის მნიშვნელოვანი ნაწილი და კედლების ზედა ნაწილები. აღმ. და დას. კედლები გადახრითაა ჩრდ-ით. ეკლ. დარბაზულია (9,6X6 მ), ნაგებია უხეშად დამუშავებული ქვიშაქვითა და შირიმის ქვით. შვიდიდან თაღიანი და გარედად არქიტრავით გადახურული შესასვლელი სამხრ-ითაა და დას-ითაა (ამოკლილია). ოდნავ შემბრტყელებული ნახევარწრიული აფსიდის ღერძზე თაღიანი სარკმელია. თითო ხალივით ნაქმელია დანარჩენ სამ კედელშიც. აფსიდის სარკმლის ორივე მხარეს თითო სწორკუთხა ნიშა. სამხრ. ნიშის თავზე პატარა საშაღავია. დარბაზის გრძივ კედლებზე თითო მარტივი პილასტრია, რ-განაც ნახევარწრიული კამარის საბჯენი თაღი ეყრდნობოდა. ფსადის გრძივ კედლებზე შემორჩენილია თაროსებრი ლავგარდ-ნის თითო ქვა. დე. თ.

078. გეგმა



079. ნასოფლარი, არქიტლ. ძ. მღვ-ბარეობს სოფლის ჩრდ.-აღმ-ით 100 მ-ზე, ადგილ კოშკის ძირებზე. თარიღდება გვიანდ. ფეოდ. ხანით. ნ. შიის ფერდობზეა გაშლილი. შენობათა ხა-ძირკვებით ნაგებია რიყისა და ნატეხი ქვით. ნ-ზე მიკვლეულია წითლად გამოშფავარი თიხის ჭურჭლის

ნამტკრევიტი. არქეოლ. მასალა დატულია ხაუურის მხარეთმც. მუზეუმში.

ლალიჯურის ეკლესია.

იხ. სოფ. დიდი ეკლესია

ლუბრუმის ღვთისმშობლის ეკლესია.

იხ. სოფ. ქეჭუერა

მთაწმინდის ეკლესია.

იხ. სოფ. ქეციხეთი

მიწობი

(ხცისის სოფსაბჭო)

080. ნაეკლესიარი (ეკლესია) არქეოლ. ძეგლები. მდებარეობს სოფლის სამხრ.-დას.-ით, სახაულაოზე. ეკლ. დანგრეულია, გვემა არ იკითხება. ნ-ზე ურია ქვიშაქვის დიდი ღოდები. ამჟამად აქ პატარა ნიში დგას. დე. თ.

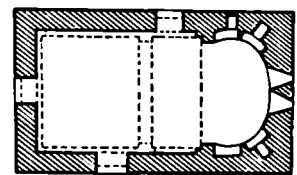


081. ნაეკლესიარი (ნათლისმცემლის ეკლესია), არქეოლ. ძეგლები. მდებარეობს სოფლის სამხრ.-დას.-ით 200 მ-ზე, მდ. მიწობელას მარცხ. ნაპირზე. ეკლ. ნაგები იყო ქვიშაქვის არაქსოიერი წყობით. შემორჩენილია მხოლოდ ადამ. კედლის მცირე ნაწილი. ამჟამად აქ სახათის დასანთები მცირე ნიში დგას. დე. თ.

082. ნაეკლესიარი (წმ. გიორგის ეკლესია), არქეოლ. ძეგლები. მდებარეობს სოფლის აღმ-ით 100 მ-ზე, უერდობზე. ნაგებობის გვემა არ იკითხება. დე. თ.

083. ნაეკლესიარი (წმ. მარინეს ეკლესია), არქეოლ. ძეგლები. მდებარეობს სოფლის აღმ-ით, უერდობზე. გვემა არ იკითხება. ეკლესიის მხოლოდ ნანგრევებია შემორჩენილი. ნ-ზე ხეები და ბუჩქებია ამოსული. ირგვლივ რამდენიმე ქვიშაქვია, რ-თაგან ერთი გამოყენებულია ნიშად. დე. თ.

084. წმ. სტაშანის ეკლესია, გო-

ლას ხაეღარი, არქიტ. ძეგლს სოფლის სამხრ-ით 1,5 კმ-ზე, მთის უერდობზე. სტილისტ ნიშნებით თარიღდება IX-X სს-ით. დაზიანებულია: ჩამონგრეულია კამარა, კონქი, დანგრეულია კედლების ზედა ნაწილი, ჩრდ. კედლის ნაშები დაფარულია მიწით. ეკლ. დარბაზულია (9,7X



084. ად. ფახალი, გრძივი განაკეობი სამხრ. კარ. გვემა, ხელი აღმ-იდან, ურდებრტვი

X5,8 მ), ნაგებია ნატეხი ქვითა და ქვიშაქვის კედლებით. ეკლესიის სამი თაღოვანი შესასვლელი აქვს: სამხრ-ით, დას-იან და ჩრდ-ით. ნაღისებრი აფსიდის ღერძზე ფართო თაღოვანი შეწყვეტული სარკმელია. სარკმლის გვერდებზე მუჯრით ორ-ორი მაღალი თაღოვანი ნიშია, რ-თაგან სამში კიდევ თითო პატარა სწორკუთხა ნიშია. აფსიდის ჩრდ. ნაწილში ნიშებს ზემოთ კედლის სისქეში მოწყობილია პატარა სამაღაი. დარბაზის გრძივი კედლების აღმ. ნაწილში დას. კედლის კუთვებში კონსტრუქციულ დაერდნობილი ორსაფეხურიანი შეიღული პილასტრებია. გრძივი კედლების დას-ის მონაკვეთი იორჯრ მეთია აღმ-ისაზე; პილასტრების პირველ საფეხურზე კედლის დეკორაც. თაღები იყო გადაკვეთილი, ხოლო მეორეზე კამარის საბჯენი თაღები.

ფასაღებზე წყობის ნაკერების პორიზობაღერობა ნაწილობრივია დაცული. აღმ. ფასაღზე სარკმლები მონარჩობულია გრვებში ლილითა და საქუთუდების ზოლით მუქულით გადამბული თაღებით. ჩრდ. კუთხეში ქვემოთ პატარა შედრამებული ჯვარია. დას. ფასაღზე, სწორკუთხა შესვლელის თიგზე, პატარა სწორკუთხა შედრამებულნი გამოისახულია სამსაფეხურიან ბაზისზე დადგმული რელიეფური ჯვარი. სამხრ. ფასაღზე შეხასხველი გადახურულია დიდი ზომის ნახევარწრიული კვით, რ-იც ზემოდან შემოფარებულია გრვებით ლილით. ლილვის პილოები დახრულბებულია მევენარული ორნამენტით. ზღვრის ქვედა კიდეს ნაჭრილი საქუთუდების მწკრივი გასაღვს. დე. თ.

მონასტერი

(ქვიშეთის სოფსაბჭო)



085. ღვთისმშობლის ეკლესია, არქიტ. ძეგლს სოფლის დას-ით 1 კმ-ზე, * ძე. სახაულაოზე. თარიღდება VIII-IX სს-ით. დაზიანებულია: დანგრეულია შუა ნაეის ჩრდ. კედელი, სამხრ. ნაეის აფსიდის ნაწილი და ჩრდ. კედელი, გარემოზხედლის გადახურვა და დას. კედელი. შეკეთების შედეგად ეკლესიის სახე შეცვლილი აქვს. ნაგებობა სამკლესიანი ბაზილიკაა გარემოზხედული (14,7X 12,5 მ), ნაგებია დიდი ზომის კარქვებით. მთავარი შესასვლელი სამხრ-დან ჰქონია. ნახევარწრიული აფსიდის ღერძზე გაჭრილი ფართი და მაღალი სარკმელი გადახურულია მთლიან ქვამი გამოყვლილი თაღით. სარკმლის გვერდზე საქუთხა ნიშია. აფსიდის ძირში მთელ პერიმეტრზე

ქვიშაქვის ლავგარდნის ურავგენტიკა შემორჩენილი.

მცხეთისჯვარი

(ალის სოფსახპო)

086. საცხოვრებელი სახლი, არქიტ. ძ. დგას გომი-საჩხერის საავტ. გზის პირას, სოფ. კლდისწყაროს (წადლის სოფსახპო) გადახახვევითან. აგებულია XIX ს-ის ბოლო წლებში. ამ ადგილზე გადმოტანილია XX ს-ის 70-იან წლებში (შენობის ქვედა, ქვით ნაგები ხართული ადგილზე დეტოვებს). სახლი ერთოთახიანია (3,5X3,5 მ), ნაგებია შუბის ხის ძეგლებით, რ-ებიც კუთხეებში დავაშორებულია ქლიბით. დას-ით მთავარი ფსადის მხარეს ურუაოჯიანი (გვიანდელია) დია აივანია, რ-ის სვეტებს შორის ზემოთ ქვირული გომ-მეტრიული ორნამენტით შირთული დეტორატ. თაღებია ერთი შესასვლელი აივნიდანაა, მეორე ბუხრის ადგილზეა გაკერილი. ითახს ირი სარკმელი აქვს, ორივე აივანზე გადის. სახლს ხის ნივნივებზე გამართული კრამიტის ორფერდა სახურავი აქვს.

087. შმ. მარინას ეკლესია, არქიტ. ძ. მდებარეობს სოფელში, გზის პირას. თარიღება გვიანდ. ფეოდ. ხანით ძლიერ დაზიანებულია: სახურავი და ჩრდ. კედელი ჩამონგრეულია. ეკლესია დარბაზულია (5,55X3,6 მ), ნაგებია ნატეხი ქვით. შესასვლელი სამხრ. ითახს აქვს. აუსიდი ნახევარწრიულია.

ნაბახტვი

(ალის სოფსახპო)

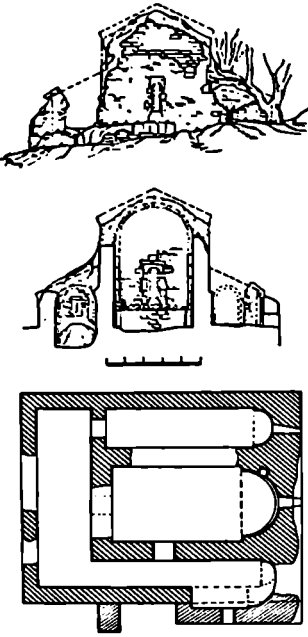
088. დედამკვირის, ეკლესია, არქიტ. ძ. დგას სოფლის ვანაპირას, სამხრ-ით, ხელოვნურდ მოუკეპულ ფერდობზე, სასოფლოზე. სტოპიკტი. ნიშნებით თარიღდება XVIII-XIX სს-ით. ეკლ. დარბაზულია (5X3,8 მ), ნაგებია ნატეხი ქვით და ქვიშაქვით, განახლებული ნაწილები, ადმ. და დას. ფსადების ფორტიონები და ჩრდ. სარკმლის წირობლები აგურითაა ამოკენილი. შესასვლელი დას-დანაა. კარს შიგნიდან სამი ქვისაგან შედგენილი ტრაპეციული გადახურვა აქვს, ხოლო გარედან არქიტორული. ითხოვება ხაურობხველის ბაქსნი 0,5 მ-ითაა ამღვლებული. მის ადმ. კედელზე, რ-იც ბლაგვი კუბით უკრთვება ჩრდ. კედელს, ერთ ევრტიკაზე ორი სარკმელია გაკერილი. ქვედა თაღოვანია, ზედა - პატარა და კვადრატული. ხაურობხველის ჩრდ. კედელში თარი. დარბაზის ჩრდ. კედელში ერთი ფართი სარკმელია (ამჟამად შემინულია). დარბაზი გადახურულია ნახევარწრიული კამარით. დას. ფსადზე კარს არქიტორაზე გამოხახუ-

ლია ჩარბმებული აუჯაეებული ჯვარი. ჯვრის მარჯვნივ სომხური წარწერაა, ხოლო მარცხნივ - სამი პატარა ჯვარი: ფსადის ზემო ნაწილშიც ერთი ჯვარია გამოხახული. ქვედა სომხური. დე. თ.

089. იონან ნათლისმცემლის მკლესია, არქიტ. ძ. დგას სოფლის დას-ით, შენახლებულ ადგილას, მისხურაძეების უბანში. თარიღდება XVIII ს-ით. მოგვიანებით გადაკეთებულია, დავრძელებულია დას-ის მიმართულებით. ძლიერ დაზიანებულია: კამარა გაბზარულია, დეფორმირებულია სხაქენი თაღები, დაზიანებულია საიკრე წყობა, ლავგარდნი და ხახურავი. ეკლ. დარბაზულია (13,7X6,3 მ), ნაგებია ქვიშაქვის ტლსქად მუშეებული სხვადასხვა ზომის კვადრებით. ეკლესიას სამი შესასვლელი აქვს: ერთი დას-ით (მუშეებული კედლის დერძება გაკერილი), ორი - სამხრ. კედლის მქ. და ახ. ნაწილებში. დას. შესასვლელი დაბალია, შიგნიდან თალითაა გადახურული, ხოლო გარედან სწორკუთხაა. სამხრ-ის ორივე შესასვლელი შიგნიდან და გარედან სწორკუთხაა (ამჟამად ორივე ამოქოლილია). ნახევარწრიული აუსიდის ღერძზე ვიწრო თაღოვანი სარკმელია, რ-ის ორივე მხარეს თითო სწორკუთხა ნიშია. დარბაზის გრძივ კედელში ორ-ორი ფართო თაღოვანი სარკმელია, ხოლო ერთი წრული სარკმელი დას. კედლის ზედა ნაწილშია. საუკრთველი ვადახურულია დამრევი კონქით, რ-ის თაღის ქუსლებთან მარტივი იმოსტეპია. ნახევარწრიული კამარის სახეჯენი თაღები დარბაზის კედლების ორ წყვილ მარტივკამიტლებთან პილასტრის ვერდობაა. პილასტრების დას. წყვილი ამოყვანილია ვადაქეთმის დრს.

ეკლესიის დას. ფსადზე სწორკუთხა შესასვლელის თავზე ოთხი ქვისაგან შედგენილი რელიეფური ტოლმკლავა ჯვარია, რ-ის ზემო მრგვალ სარკმელს რელიეფური საიკრე აქვს. ეკლესიას ქვიშაქვის ლავგარდანი ქვირინა. გადახურული იყო კამარით. დე. თ.

090. მკარცხოზის ეკლესია, არქიტ. ძ. დგას სოფელში. გორაკზე, მქ. კარახევის მარც. მხარეს. თარიღდება განვით. ფეოდ. ხანით. დაზიანებულია: ადმ. ფსადს პერანგ შემოკლული აქვს, ჩამორყეულია სარკმლის ქვეშით კედელი ძირაძვე, საბაქენი თაღები და კონქი. ჩრდ. კედელზე აქა-იქ შემორჩენილია ბათქამი. ეკლ. დარბაზულია (10,35X5,56 მ), ნაგებია ქვიშაქვის მოფოვითი კვადრებით. შესასვლელი სამხრ-დან აქვს. ნახევარწრიული აუსიდიც ერთი საიკრე აქვს და ორი მაღალი თაღოვანი ნიშია. მეორე სარკმელი სამხრ. კედლის ზედა ნაწილშია. დარბაზის გრძივ კედლების შუა ნაწილზე წვილი

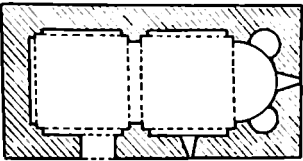



085. ადმ. ფსადი, განივი განაკვეთი ადმ-კენ, გავმა

გახლევს პატარა საფეხური, რ-იც შუაში უფრო ფართია, ეკლედ ბოლოვდება. შუა ეკლესია სამხრ. კედელში გაკერილი სწორკუთხა კართი სამხრ-ის ნაეს უკავშირდება. სამხრ-ის ნაევი აუსიდი თ დასრულებული ვიწრო და გრძელი სათავის იყო. მოგვიანებით, ვადაქეთმის დრს, ამ ნაევის ადმ. მონაკვეთი გაუჯანეებრებით და ფართო უსწორი ნახევარწრიული აუსიდი თ დასრულებულ სათავსად ვადაქვეცვიათ. თაღაპირველი აუსიდის ჩრდ. გვერდის მხოლოდ ნაწილია შემორჩენილი.

ჩრდ-ის ნაევი სამხ-ის ნაევზე ოდნავ უარტია და იდმ-ით ნახევარწრიული აუსიდი აქვს. აუსიდის ღერძზე ვიწრო სწორკუთხა სარკმელია. დას. კედელში გაკერილი სწორკუთხა კართი ვარ-შემოსავლელში ვადის. დას-ის ვარ-შემოსავლელი ვეერდის ნაევთან შედარებით ვანიერია და მთავარი ნაეს კართი უკავშირდება. გვერდის ნაევის კამაროვანი ვადახურვა შუა ნაევის შესაბამისი კედლების შესქელებულ საფეხურს ვერდნობოდა. ფსადზე მქ. ქვეშის წოვა სწორხაზოვანი და პირიზონტალურია. ჩრდ. ნაევის ადმ. კედელზე თართი და ოდნავ შესხევილი სობრტი თ შედგენილი

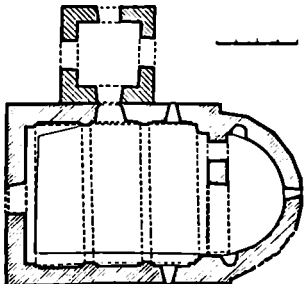

ორსაფეხურიანი პილასტრია, რ-ებსაც ვერდნობოდა კამარის საბჯენი თალი. გრძივ კედლებზე დეკორატიული ვადაღის, მათი იმპოსტები პილასტრების პირველ საფეხურს ვერდნობდა. დას-ის ფასადზე კარის ღიობი გადახურულია ნახევარწრიული ქვით, რ-საც პროფილირებული არქივოლტი აქვს შემოვლებლი. მის შუა არეში გამოსახულია ტომლქდავა ჯვარი.



090 ს.აზრ. ფასადი, გვერდი

091. ღვთისმშობლის ეკლესია, არქიტ., მონუმ. ხელოვნ. ძ. დგას სოფლის განაპირას, სამხრ.-აღმ-ით, მთაზე აგებულია ფეოდალის ქუცნა ამირჯიბის დაკვეთით XV ს-ის დასაწყისში. დაზიანებულია: სახურავი და კონქის გადახურვის გარეშა ნაწილი ჩანგრეულია, ლავარდანი აღარა აქვს, ფასადების საპირე ქვები ამოცეკნილია, კედლები დაზარალებულია, იატაკი

091. გრძივი განაკუთვი ჩრდ-კენ, გვერდი





ნანგრევებითა და მიწითაა დაფარული.

კვ. დარბაზულია (14,5X9,35 მ), ნაგებია მონაცრისფერი ქვის თლილი კვადრებით. ეკლესიას ორი შესასვლელი აქვს - დას-ით (ამოშენებულია) და ჩრდ-ით. ნახევარწრიულ აფსიდში ერთი სარკმელი და ორი ნახევარწრიული ნიშია. საკურობეველი ორი სარკაძეხე ქვა დგას, ერთი - ცენტრში, მეორე კი მასზე მიდგმულია მოვითებით ჩრდ-დან. ეკლესიის დას. კედლები ერთი სარკმელია, გრძივ კედლებში - თითო. ინტერიერში უნეკელო ელემენტს წარმოადგენს აფსიდის წინ აღმართული კედელი, რ-იც მთლიანად ფარავს საკურობეველის ჩრდ. ნაწილს, ხოლო სამხრ-ით სტერიუმო თაღში გადადის. დარბაზის გრძივ კედლებზე ორსაფეხურიანი სამი პილასტრია, რ-ებსაც ვერდნობა ნახევარწრიული კამარის საბჯენი თაღები. ეს კედლები პილასტრებზე გადაყვანილი დეკორატიული თაღებით სმ თანაბარ ნაწილად იყოფოდა. ეკლესიის (ა) მოხატულობა შესრულებულია 1412-31 წწ. იგი ძლიერ დაზიანებულია. ზოგიერთი კომპოზიცია (მ. შ. მეუღლქსანდრე I დედფალან ერთად და ქუცნა

ამირჯიბი. რ-საც ეკლესიის მოდელი უკარავს ხელში. ოჯახითურთ სპარტოე. ხელოვნ. მუზეუმშია გადატანილი. აფსიდის კონქში შემორჩენილია ტახტზე ჯდომი ღვთისმშობლის გამოსახულება ორივე მხარეს წმინდანების ფიგურებით. სატრომუო თაღში წარმოდგენილი იყვნენ მღვდელმთავარი და წინასწარმეტყველი. დარბაზისა და საკურობეველის გამყოფი კედლის მოხატულობა დაყოფილია სამ რეგისტრად. ზედა რეგისტრში გამოსახულია ფიზიული თვალი, მეორეში აბრაამის სტუმართმოყვარეობა (აქვე იყო იოანე ნათლისმცემლის ფიგურა, რ-იც სპარტოე. ხელოვნ. მუზეუმშია გადატანილი), ხოლო მესამეში წარმოდგენილი არიან ეკლესიის მამანი და სემონ მესვერე. დარბაზში შემორჩენილია სხვადასხვა სახის ორნამენტის ფრაგმენტები. დას. და ჩრდ. კარის ტიმპანის ქვეზე გამოსახულია ვანედლებული ჯერები. მოხატულობას ახასიათებს პალეოლოგთა ბანის მხატვრობის თავისებურებანი - ტეხილი ხაზი, ფერწერული მოდელი-

091. დას. ფასადი. განივი განაკუთვი აღმ-კენ



რება. სიერცობრივი მომენტების ხაზ-გამსა, რეკონსტრუქციის აბსოლუტური ზომები წინა საკუთის მხატვრულ-ხელოვნურ შექმნაში, ნათელ კოლორებში ჰარმონი შევანე, ოქრა, შიშვენიერ-წითელი და თეთრი ფერი, ფიგურები შორიათა და თხელი წარმართული პროპორციები აქვთ.

აღმ. ფასადზე აფილი ცხრანახანა-გაა. დეკორაციან გადარენილია მხოლოდ შუა წახანა მდებარე ლილვებიანი საიერე წულით შექმული სარკმლის ქვედა ნაწილი. სამხრ. და დას. ფასადებზე გამოირჩევა მხოლოდ საიერემომოვლებული სარკმლები. დას. ფასადზე კარი გადახურულია სადა ბლოკებისაგან შედგენილი არქიტრავით. განიერი წულით შორიულ კარის საიერებს შეწყვილებული გარეხილი ლილვები ხაზღვრავს. მის ზემოთ ფასადის ღერძზე აღმართულია წულით შექმული დიდი ჯვარი, რის მლაკეების ქვეშ გრძობილად შემოვლებული თითო ორნამენტული გირჩია. ჩრდ. კარის არქიტრავის ვასწერევი კედელში დატანებულია დეკორატიული რიბეტი, ჩრდ. საიერესთან ორი ჯვარია ამოკეთებული.

კულსიაზე ჩრდ.-დან მიშენებულია გვერდით ოთხკუთხა ორსართულიანი (ბ) საშრკელი (4,5X4,85 მ), რის ქვედა სართული ამჟამად კულსიის კარიბჭეა.

ბიბლ.: 143 მგ. მ., მ. ო., ს. თ., ქ. თ.

ნაღარბაშევი

(წრობის სოფსაბჭო)

092. დედამიძისი, ეკლესია, არქიტ. ძ. დგას სოფლის სამხრ.-დას. იმ 1,5 კმ-ზე. მთის კალთაზე, სასაფლაოზე. სტილისტი. ნიშნებით თარიღდება IX-X სს-ით.

კულ. დარბაზული (8X5 მ), ნაგებია ქვიშაქვისი. დაზიანებულია: ადმ. კედლის შუა ნაწილი დაზარებულია, დანარჩენი კედლები მხოლოდ 0,7 მ სიმაღლეზე შემორჩენილი. კულსიის ერთი შესასვლელი დას-ით აქვს. მეორე, საკუთრების კუთხისთან ახლოს გაჭრილი შიგნიდან თაღოვანი, გარედან არქიტრავული ჩრდ-ის შესასვლელი ამოკეთებულია. ნახევარწრიული აფსიდის ღერძზე სარკმლის წირბნების ფრამენტებია, რის გვერდებზე თითო სწორკუთხა ნიშაა. მათ ქვეშ კედელში დატანულ სამალავებში შესასვლელი პატარა სწორკუთხა კარია გაჭრილი. სამხრ. კედელზე შემორჩენილია კამარის საბჯენი თაღის საყრდენი ორსაფეხურიანი პილასტრის ფრამენტები. დვ. თ.

(ხცისის სოფსაბჭო)

093. წმ. გიორგისი ეკლესია, ეკლესია, არქიტ. ძ. დგას სოფლის ჩრდ-ით 800-900 მ-ზე, ხცისი-თხინალას ვახაზე, ე. წ. ურბა ქალზე, სასაფლაოზე. სტილისტი. ნიშნებით თარიღდება VIII-IX სს-ით. ძლიერ დაზიანებულია: თითქმის მთლიანად დაზარებულია ჩრდ. კედელი, შემორჩენილია დას. კედლის მხოლოდ შუა ნაწილი, სამხრ. კედლის ნაწილი და საიერებუჯის სამხრ. ნაწილი.

კულ. დარბაზული (4,92X7,2 მ), ნაგებია ქვიშაქვისი და შირიმის ქვის უბეზრ დაშლადებული ძალიან დიდი კვადრებით. შესასვლელი სამხრ.-დას. კარი შიგნიდან დამრევი თაღითაა გადახურული, გარედან შირიმის ქვის დიდი არქიტრავით (2,46X0,86 მ). ნალისებური აფსიდის ღერძზე სარკმლის ოთხობის კვალი ჩანს. აფსიდში სამხრ.-ით მცირე სწორკუთხა ნიშაა, რის ქვემოთ კედელში ბრტყელი ქვით გადახურული სამალავია. საკუთრების მხრებზე სარკმლები. კუთხე ამოყვანილია ქვიშაქვის კარგად გათლილი კვადრებით.

კულსიის აღმ-ით, 2-3 მ-ზე, ნანგრევებში აღმოჩნდა ქვიშაქვის სწორკუთხა ფრამენტი (0,92X0,23X0,17 მ), რ-ზეც ამოკეთებულია ოთხი კუთხმანუხე გადაბმული რელიეფური რელიეფი. კოველ რელიეფში თითო რელიეფური ტოლქლოვა ჯვარია გამოხატული. დამრევი კუთხეების კუთხეები ნამოკეთილია და ირიბი დარბაზითა დასუორილი. მოპირდაპირ გვერდზე პატარა სწორკუთხა ღრმულია ამოკეთილი, ხოლო დანარჩენი გვერდები გლუვია. დვ. თ.

პატარა ფლვი

(ფლვიის სოფსაბჭო)

094. სამშვიდობოსი წმ. გიორგისი ეკლესია, არქიტ. ძ. დგას სოფლის ჩრდ-დას-ით 3 კმ-ზე ადგილ სამკვირვაროზე. გადმოცემით, საკუთრების დროს აქედან სავერებები უხმოვდნენ ახლი დედაბერ სოფლებში მცხოვრები. სტილისტი. ნიშნებით კულ. გვიანდ. ფეოდ. ხანით თარიღდება. ძლიერ დაზიანებულია: ჩამონგრებილია კამარა, კონქი, დაზარებულია გრძივი კედლების უმეტესი ნაწილი და დას. კედლის ფრონტონი.

კულ. დარბაზული (8,6X5,3 მ), ნაგებია სხვადასხვა ზომის ნატეხი ქვიშაქვით ორი შესასვლელი აქვს — დას-იან შიგნიდან თაღოვანი, ხოლო გარედან გადახურულია ქვიშაქვის დიდი არქიტრავით (2,5X1,2 მ). სამხრ-ის შესასვლელისაგან შემორჩენილია მხოლოდ დას-ის წირბნული და თაღის ქუჩის წყობა. ნახევარწრიული აფსიდის ღერძზე მადალი თაღოვანი

სარკმელია, რ-ის გვერდებზე თითო პატარა სწორკუთხა ნიშაა. დარბაზის გრძივი კედლების შუა ნაწილში და დას. კედლის კუთხეებში ორსაფეხურიანი პილასტრებია. დვ. თ. 095. დიონისეშვილის ეკლესია, არქიტ. ძ. დგას სოფლის სამხრ.-აღმ-ით, სასაფლაოზე. სტილისტი. ნიშნებით თარიღდება VIII-IX სს-ით. დაზიანებულია: ჩამონგრებულია კამარა, კონქი, სამხრ. ფასადზე ამოკეთილია საიერე ქვეტი.

კულ. დარბაზული (8,2X4,9 მ), ნაგებია კირქვის დიდი ზომის თლილი კვადრებით. შესასვლელი სამხრ.-დას. ნახევარწრიული აფსიდის ღერძზე შიგნიდან თაღოვანი, გარედან სწორკუთხა ქვით გადახურული პატარა სარკმელია. მეორე სარკმელი სამხრ. კედელში აფსიდის მხართან ახლოს იყო გაჭრილი. აფსიდის სარკმლის გვერდებზე თითო დრმა და სწორკუთხა ნიშაა. საკუთრებულ დარბაზისგან აფსიდის მხრებით და მთავრ გადაყვანილი ხატორეზო თაღით იყო გამოყოფილი. შემორჩენილია აფსიდის კონქის ქუჩის რამდენიმე ქვა. კამარის საბჯენი თაღი დარბაზის გრძივი კედლების შუაგულ პილასტრებს ყვრდნობოდა. მ. შ., ო. ა.

პატარა ხალაქი

(ხალაქის სოფსაბჭო)

096. ნაშაქისიარი (წმ. გიორგისი ეკლესია), არქიტ. ძ. მდებარეობს სოფლის სამხრ-ით 3-4 კმ-ზე, ნახალაქ დანძილები ხ ჩრდ-ით, სასაფლაოზე. კულ. დაზარებულია, შემორჩენილია ნახევარწრიული აფსიდის მცირე ნაწილი, გრძივი კედლების კონტურები და დას. კედლის პატარა მონაკვეთი. 5-ზე ხვევია ამოკული. დარბაზული (ნახ 8,3 მ) კულ. ნაგები იყო ნატეხი ქვიშაქვით. დვ. თ.

097. დიონისეშვილის ეკლესია, არქიტ. ძ. დგას სოფლის დას-ით 3-4 კმ-ზე, ნახალაქ დანძილები ხ სამხრ-ით 200-300 მ-ზე, სასაფლაოზე. სტილისტი. ნიშნებით თარიღდება გვიანდ. ფეოდ. ხანით. ძლიერ დაზიანებულია — შემორჩენილია მხოლოდ საკუთრებისა და დას. კედლის ნაწილი.

კულ. დარბაზული (10X6,2 მ), ნაგებია ნატეხი ქვიშაქვითა და აგურით. დას-ით შიგნიდან თაღოვანი და გარედან სწორკუთხა შესასვლელი ქვითა. ნახევარწრიული აფსიდში ერთი სარკმელია, რის ორივე მხარეს კედელში არსებული პატარა სთავებში საკუთრებულ სწორკუთხა შესასვლელით უკავშირდებიან დვ. თ. 098. წმ. გიორგისი ეკლესია, არქიტ. ძ. მდებარეობს სოფლის დას-ით 3-4 კმ-ზე, ნახალაქ დანძილები ხ სამხრ-ით 200-300 მ-ზე, კარაზე. ძლიერ დაზიანებულია: კედლები შემორჩენილია 0,5 მ სიმაღლე

ზე. კვლ. დარბაზულია (8,1X5,2 მ), ნაგებია დიდი ზომის ქვიშაქვით. შესასვლელი დას-ით ჰქონია. დე. თ.


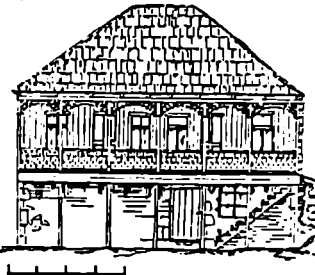
რბონა

(ცხრამების სოფსაბჭო)

099. ნაპლასირი (იოანე ნათლისმცემლის ეკლესია), არქეოლ. ძ. მდებარეობს სოფლის ჩრდ-ით; 200 მ-ზე, სასაფლაოზე. კვლ. მთლიანად დაგრეულია. ნ-ზე აქვამად დგას სეზაბეტონის ბლოკებით ნაგები კვლესია. დე. თ.

099.ა. სასუმორეპაელი სახლი, არქიტ. ძ. დგას სოფლის ზემო უბანში. კუთონის ვ. ხარიმეს. აგებულია XIX ს-ის მიწურულში; ამ ადგილზე გადმოტანილია XX ს-ის 20-იან წლებში. ს. ს. (11,1X8,8 მ) ორსართულიანია. I სართული ნაგებია რიყის ქვითა და ნატეხი ქვიშაქვით, გარედან შეღესილია. აქ თანაბარი ფართობის გომუ-

099(ა). მთავარი უსადი, განივი განაკვეთი, კამა



რი და მარანიო. მარანიო შესასვლელი მთავარი უსადიდანაა. გომურში - გვერდის უსადიდან. მარანიო ბუნარი და მოხრდილი თანხაა. I სართული მეორეს უკავშირდება ხის ერთ-მარშიანი კიბით, რ-იც მოქცეულია I სართულის აივნის ფარგლებში და აღის II სართულის აივანზე. II სართული იხსნა. კედლის ფიცრები კუთხეებში კლიობითაა დაკავშირებული. აქ ორი ოთახია. მათი კარ-უბნები ბი გამოდის ხის ღია აივანზე. რ-იც მთელ სიგრძეზე გახდეს ფასადს. აივანი I სართულის ხის სვეტებს ეყრდნობა. აივნის მოაჯირი და სვეტებში რიხის თაღოვანი ძალბები მართულია ჰვირული ორნამენტით. შენობას აივრის ოთხფერდა სახურავი აქვს. დე. თ.

100. წმ. გიორგის ქვლესია, არქიტ. ძ. დგას სოფლის სამხრ-აღმ-ით 300-400 მ-ზე. აგებულია 1893 წ. ალექსანდრე გეარამიძის შვირ. აღმ. კედელი და გრძივი უსადები მიწა-ყვილითაა დეფარული.

კვლ. დარბაზულია (6,35X4,5 მ), ნაგებია ქვიშაქვის კვადრებით. მისი აღმ. ნაწილი მთის ფერდობშია შეჭრილი. დას-ით სწორკუთხა შესასვლელი აქვს. ნახევარწრიული აფსიდის კედლები უშუალოდ ერწყმის გრძივ კედლებს. საკურთხეველში სატრაპეზო ქვა დგას. დარბაზის ჩრდ. კედელში, აფსიდიდან ახლოს თაღოვანი ნიშია. ბრტყელი ზღუდართი გადახურული პარალელურწირობლიანი ერთადერთი სარკმელი დას-ითაა. დარბაზი ხის კამარითაა გადახურული, საკურთხეველი - ხის კონქით. დას. უსადზე შესასვლელი არქიტრავეზე გამოხატულია შედრამატიული ჯვარი. არქიტრავის მარჯვნივ სამხრეთიონანი სამშენ. წარწერაა. დე. თ.

რუსაანისუბანი

(ქვიშეთის სოფსაბჭო)

101. წმ. ანდრეას ქვლესია, არქიტ. ძ. მდებარეობს სოფლის ჩრდ-ით, ფერდობზე, მუხნარში, სასაფლაოზე. სტილურ. ნიშნებით თარიღდება გვიანდ. ფეოლ. ხანის დასაწყისით. დაზიანებულია: ჩამოგრებულია გადახურვა და კედლების ზედა ნაწილი, დარბაზში ორი დიდი ხეა ამოსული.

კვლ. დარბაზულია (12X5,9 მ), ნაგებია ტლანქად დამუშავებული, არაწესიერი ფორმის ქვიშაქვითა და შირიმის თლილი კვადრებით. შესასვლელი სამხრ-ით და დას-ით აქვს. სამხრ. შესასვლელი შიგნიდან არქიტრავეითაა გადახურული, გარედან შირიმის კვადრებით ნაწილი თალი. ღრმა ნახევარწრიული აფსიდი, რ-ის ღრმზე ბრტყელი ზღუდართი გადახურული სწორკუთხა სარკმელია, ფარეო მხრებშია (0,55 მ) გამოყოფილი დარბაზისაგან. აფსიდის სარკმლის



101. პარკიფეი - დაზილი ღიბების ხარში, სამხრ-ის შესასვლელი

მარცხნივ ერთ მთლიან ქვიშაქვამი გამოკვეთილი შეისრულთლიანი ნიშია. სარკმლის ქვემოთ სატრაპეზო ქვა დგას. კვლესიის ჩრდ. კედელში 1,2 მ სიმაღლეზე ჩასმულ უღლავ დაბალი რელიეფური კომპოზიციაა - დანილი ლომების ხაროში. უგნობა დგას ცოკლზე, რ-იც თითქმის მთლიანად მიწითაა დეფარული. დე. თ.

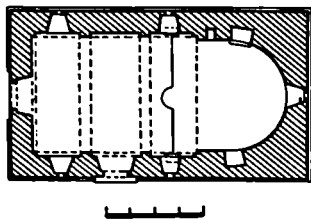
საპანეთის წმ. გიორგის ქვლესია.

იხ. სოფ. დიდი ბეკაში

საპანისუბანი

(ქვიშეთის სოფსაბჭო)

102. წმ. გიორგის ქვლესია, ეკლესია, არქიტ. ძ. დგას სოფლის სასაფლაოზე. სამშენ. წარწერის თანახმად, აგებულია 1856 წ. საეანელების, ელისაშვილების, შარ-



102. აგბა

გელაშვილების, რომაშვილების, რე-
ვაზაშვილების, ცუცუელაშვილებისა და
ორთოიძეების სავეარულოა დაკავა-
ნი. 1975 წ. ადგილ. მოსახლეობა
კვლ. შეაკეთა და გადახურა თუშქით.

კვლ. დარბაზულია (12,1X7 მ), ნა-
გებია ქვიშაქვის კვადრებით. შიგნი-
დან თაღოვან შეღრმავებებში ჩასმუ-
ლი შესახველი ორია — სამხრ-ით
და დას-ით. აღმ-ით, ნახევარწრიუ-
ლი აფსიდის ღერძზე, და დას-ით თი-
თო თაღოვანი ხარკმულია. ორ-ორი
ასეთივე ხარკმული გრძივ კედლებში
ერთმანეთის სიმეტრიულადაა განლა-
გებული. აფსიდის სამი ნიშია, თითო
წიურკუთხა ნიში გრძივი კედლების
აღმ. ნაწილშია, ხარკმულებს ქვემოთ.
დარბაზის გრძივი კედლები პილასტ-
რებითა და მათ კაპიტლებზე დაურ-
ნობილი კედლის თაღებით სამ ნაწი-
ლადაა დაყოფილი. კაპიტლებს ზე-
მოთ კრონშტეინებია, რეზზეც კამა-
რის საბჯენი თალია გადაყვანილი.
დას-ით კედლის შეიღული საბჯენი
თალია.

ფასადებზე საპირე ქვიშაქვის თლი-
ლი კვადრების პირიზ. ნაეურების
სწორხაზოვნება შეკარადაა დაცული.
აღმ. ჩრდ. და სამხრ. ხარკმულებს პრო-
ფილირებული მოჩარჩოება აქვთ, ხო-
ლო დას. ხარკმული სწორკუთხა შეღრ-
მავებაშია ჩასმული. შესასვლელი
მორთულია სწორკუთხა პროფილირე-
ბული არქივოლტით. სამხრ. შესასვ-
ლელის არქიტრავეზე ჯვარია ამოკვე-
თილი, ხოლო მოჩარჩოების თაღოვან
არეში შეიდისტროქონიანი მხედრ. სამ-
შენ. წარწერაა. კედლების წრეთარჯისა
და ლილვისაგან შედგენილი ქვიშა-
ქვის ლავგარდანი აქვს, სახურავი ორ-
ფერდაა. დას. ფრონტონზე დაშენე-
ბულია თაღებით გახსნილი და პირა-
მიდული სახურავით დასრულებული
პატარა სამრეკლო. დე. თ.

სათიშვე

(ქვიშხეთის სოფსაბჭო)

103. ღვთისმშობლის ეკლესია, არ-
ქიტ. ძ. დგას სოფლის სამხრ.-აღმ-ით.
იგებულია XIX ს-ში. კვლ. დარბაზუ-

ლი (4,6X3 მ), ნაგებია თლილი ხის
ძელებით აქ ადრე არსებული, რაიის
ქვით ნაგები ეკლესიის საძირკველზე.
აღმ. კედელში ოთხკუთხა ხარკმულია.
ფასადების ძეგური წყობა თარაზუ-
ლია. კუთხეები შეკრულია კონტრ-
ფორსებით. შენობაზე დას-დან მიდგ-
მულია კვადრით (3X2 მ), რ-ის
სამხრ. კედელში გაჭრილია კვლეშია-
ში შესასვლელი კარი.

სამეპირალოს წმ. გიორ-
გის ეკლესია.

ის. სოფ. პატარა ფლავი

სარმანიშვილისძარი

(ქვიშხეთის სოფსაბჭო)

104. ნაეკლესიარი (ღვთისმშობ-
ლის ეკლესია), არქიტლ. ძ. მდგე-
ბარეობს სოფლის სასაფლაოზე. რაიის
ქვით ნაგები დარბაზული კვლეშიის
ნაგერეებზე 1960 წ. ახალი ეკლესია
ააგეს. ნ-თან შემორჩენილია ქვერე-
ბი. დე. თ.

105. ნათლისმცემლის ეკლესია, არ-
ქიტ. ძ. დგას სოფლის სამხრ-ით 2 აწ-
ზე, სარმანიშვილის ხევის მარჯვ.
მხარეზე, უფრდობზე. შემორჩენილია
მხოლოდ საეურთხველის და გრძი-
ვი კედლების ნაწილი. კვლ. დარბა-
ზულია (18X9,4 მ), ნაგებია ნატიხი
ქვიშაქვით. აფსიდი ღერძზეა განგ-
რეული, მისი ფორმა გაურკვევე-
ლია. დე. თ.

სოგანეთის ღვთისმშობ-
ლის ეკლესია.

ის. სოფ. ვეა ვა

სურამი

(სადაბო საბჭოს ცენტრი)

106. სურამი, დაბა, ისტ. ძ. მდგე-
ბარეობს ქ. ხაშურის ჩრდ.-დას-ით

4 კმ-ზე, ორი მნიშვნელოვანი გზის
შესაყარზე, რ-თაგან ერთი მემკართე-
ბა ლიხის გადასასვლელით დას. სა-
ქართველოსაკენ, ხოლო მეორე ბორ-
ჯომის ხეობით სამხრ. საქართველო-
საკენ.

ხელსაყრელი გეოგრ. მდებარეო-
ბის გამო ს. უმეუღესი დროიდან შეიღ-
როდ იყო დასახლებული. უფრდ. სა-
ქართველოს გაერთიანების დასაწყი-
სისათვის და მომდევნო საუკუნეებ-
შიც ს. სავაჭრო ცენტრი იყო. ურთი-
ერთობა ქედან თბილისთან, განჯას-
თან, ერევანთან, ქუთაისთან და ამი-
ერკავე. სხვა ქალაქებთან. XII ს-დან,
მას შემდეგ, რაც ქართლის ერისთა-
ვობა სურამელთა სავეარულოს წარ-
მომადგენლებს (მსახურთუხუცესი
გრიგოლ სურამელი, ბევა სურამელი
და სხვ.) გადაეცა, ს. ქართლის ერის-
თავთა რეზიდენციად და აღმ. ცენტრ-
რად იქცა. მონღოლთა ბატონობის
დროს დუნებად დაყოფილ საქარ-
თელოში მეორე დუმნის — ქართლის
მმართველი გრიგოლ სურამელი იყო.
XIII-XVII სს-ში ქართლის სხვა ქა-
ლაქებთან ერთად ს. მრავალჯერ ააოხ-
რეს, მაგრამ XVII ს-დან ისევ ქალა-
ქად არის მოხსენიებული, ხოლო
XVIII ს-ში, როგორც სამეფო ქალაქი,
მეფის მთავრის გამგებლობაშია.
გვიანდ. უფრდ. ხანაში ქვეყნის პოლიტ-
ცხოვრებაში განსაკუთრებით იზრდე-
ბა სურამის ციხის მნიშვნელობა. იგი
მთავარი სათიდაცუო ბაზა და საიმე-
ლო ხიმავე იყო ოსმალთა წინააღ-
მდეგ ბრძოლებში. მას დიდხანს არ და-
უყარავს თავისი მნიშვნელობა და
ერეკლე II-ის მიერ გამაგრებულ მნიშ-
ნელოვან ციხეებს მიეკუთვნება.

XIX ს-ში ხაშური და ს. შეადგენ-
დნენ სურამის საბოქაულოს, რ-შიც 32

106. გ. გაგარინი. სურამის ციხე



სასოფლო საზოგადოება შედიოდა. ს-ის ზრდა-განვითარებაზე გავლენა მოახდინა ტყილის-ფოთის და ხაშურ-სურამის რკინიგზის გაყვანამ (1872 წ.). ხაშურისა და ს-ის საზოგადოებას მკვიდრო კავშირი ჰქონდა ერთმანეთთან. ს-ში თავს იყრიდნენ მოწინავე ადამიანები. 1885 წ. აქ ისვენებდა აკურეთელი აქ ცხოვრობდა და მოღვაწეობდა სამკურნალოდ ჩამოსული უკრაინელი შერალი ქალი ლესია უკრაინა (ლარისა კოსანი). 80-იანი წლებიდან, ხაშურთან ერთად, ს-იც ჩაება აქტიურ საზ მოძრაობაში. ასევე 1905-07 წწ-ის რუსეთის პირველი რევოლუციის პერიოდში ს. რეგიონში რეგ. მოძრაობის ერთ-ერთი ცენტრია (იხ. ხ ა შ უ რ ი).

(ა) 1903 წ. 27 აპრილს ს-ში (აგრეთვე მთხალოვოში, ცხინვალში და სხვ. სოფლებში) მოხდა გ ლ ე ხ ე ბ ი ს მასობრივი რ ე კ ე ლ უ ც ი უ რ ი გ ა მ ო ს ვ ლ ა, რ-საც ხელმძღვანელობდა გორის მახრის სოციალ-დემოკრატიული ორგანიზაცია.

(ბ) 1904 წ. ნოემბრის დასაწყისში ს-ში რუსეთ-იაპონიის ომთან დაკავშირებით ჩატარდა მ უ შ თ ა და გ ლ ე ხ თ ა ს ა მ ა რ ო ტ ე ს ტ ო მ ი ტ ი ნ გ ი, რ-ზედაც გააერცვლეს რსმდ კავკასიის კავშირის ტფილისის კომიტეტის პროკლამაციები.

(გ) 1905 წ. მარტში აქ მოხდა ს-ისა და ახლო სოფლების გ ლ ე ხ ე ბ ი ს რ ე კ ე ლ უ ც ი უ რ ი გ ა მ ო ს ვ ლ ა.

გლახებმა მოითხოვეს უფასო საეკონომიკური სწავლების შემოღება, წოდებათა გაუქმება. მათ ცეცხლი წაუკიდეს შემამულეთა სახლებს. მოხდა შეტაკება სამხ. ნაწილთან.

1938 წ. I სექტ. ს-ში გაიხსნა გ. დ. ი. მ. ტ. რ. ე. ს. ხ. ს. უ. დ. ლ. მ. ბ. ბ. ა. გ. მ. ე. თ. ა. ხ. ს. ლ. ი. აქ დიდი სამშულო ომის წლებში ოკუპაციურად 300-400 ობლად დარჩენილი ბავშვი ნახულობდა თავშესაფარს. ამჟამად აქ შექმნილია ინტერნაციონალური კლუბი, რ-საც დამყარებელი აქვს კავშირი სსრ კავშირის შრავალ საბავშვო სახლთან.

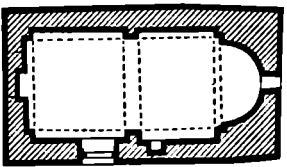
1948 წ. ს. რესპუბლიკური შინაგვნილობის კურორტად გამოცხადდა. სამკურნალოდ იყენებენ ბუნებრივი გოგირდის მინერალურ წყლებს. მუშაობს სანატორიუმები, ბავშვთა გამჯანსაღებელი ბანაკები, დასახვენებელი სახლი.

დაბა — კურორტის განაშენიანება წარმოებს გენერალური გეგმის პროექტის მიხედვით (1985 წ., არქიტ-ები მ. გვალაშვილი, ვ. ფრაგვიშვილი, ჯ. ხეველიძე).

ბიბლ.: 76; 100:65-68; 201:დღივე 233; 298:124, 172; 403:1905 წ., 15 მარტი, № 27 აფრ. გ. მ. თ.

107. აშაღლუბის ეპლსიბა, არქიტ. ძ. დგას დაბის დას-ით 1,5 კმ-ზე, შუბალღებულ ადგილზე. თარიღდება უფრ. ხანით.

გვლ. დარბაზული (10,7X5,9 მ), ნაკვია ქვიშაქვის დიდი კვადრებით. ოგი შელსილი და შეთირებულია. შესასვლელი ორი აქვს, დას-ით (ამოშენებულია) და სამხრ-ით. ნახვეარ-წროულ აფსიდში ერთი ხარკმულია, მეორე სახარ. კედლის აღმ. მონაკვეთშია. დარბაზის გრძივი კედლები დანაწერებულია ორ-ორი ნახვეარ-წროული კედლის დეკორატ. თაღით. თაღებს შორის მოთავსებულ თარი-სებრკაპიტლებთან პილასტრებზე გა-დაჯვანილია ნახვეარწროული კამარის



107 გავა

106 ერთ-ერთი უბანი, XIX ს-ის 90-იანი წ. უფრ



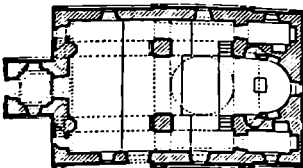

ხაზგანი თაღები. სამხრ. კედელში, შესასვლელთან. იატაკიდან 1 მ-ის სიმაღლეზე პატარა ნიშა. აღმ. ფასადის სარკმლის თავზე ღილაკებით გამოკვანილი ჯვარი. ეკლესიის ორფერდა სახურავი აქვს.



108. ხაერთი ხედი სამხრ.-დას-დან

108. გუმბათოვანი ეკლესია და სამრამლო, არქიტ. ძ. დვას დამის ჩრდ.-აღმ. ნაწილში, აღმ. და დას. საქართველოს დამაკავშირებელი გზის პირას. თარიღდება XVIII-XIX სს-ით. 1968 წ. სპექ. ხაზგან. სარესტ. საწ. სახელმწიფო ეკლესიის რესტავრაცია გაუკეთა და მოთუთიებული თუნუქით გადახურა.

108. ჩრდ. ფასადი, გეგმა




ელ ჯვარ-გუმბათოვანი ნაგებობაა (11,5X17,2 მ), რასაც დას-ით სამრამლო ეკვრის. ნაგებია აგურით და ნატეხი ქვით. შესასვლელი სამხრ-ით და დას-ითაა. შიდა ჯვაროვანი სივრცე იქმნება ცენტრ. გუმბათქვეშა კედარტიდან ოთხივე მხრივ გაწვდილი შეკალებით. აღმ. მკლავი დასრულებულია ნახევარწრიული დრმა ფსილით და ბუთით. დასარჩენი მკლავები ოთხკუთხაა. სამხრ. და ჩრდ. მკლავები მოკლეა, დას-ისა შედრებით გრძელია. მკლავები თითო ფართო შეისრული თაღით უკავშირდება გვერდის მონაკვეთებს. ფსილის ღერძზე ერთი მაღალი სარკმელია, რის გვერდებზე თითო თაღოვანი ნიშაა. საკურთხევლის ბაქანი შემადლებულია და ბემის სახლებებს სცილდება. გვერდებზე კიბეები აქვს. საკურთხევლის ცენტრში სატრაპეზო ქვა დვას. საკურთხევლის ჩრდ-ით და სამხრ-ით ორსართულიანი სათავსებია. ქვედა სართულის სწორკუთხა სათავსები, სამკვეთლო და სალიაკზე, ეკლესიის ძირითად ნივრცესთან დაკავშირებულია კართი და ცილინდრული კამარითაა გადახურული. ამ სათავსების გრძივ კედლებში გაჭრილია თითო სარკმელი. ზედა სართულის სათავსებში ასასვლელი ვიწრო კიბეები ბემის შესაბამის კედლებშია დატანებული. ორივე ზედა სათავსი გადახურულია დამრეცი კამარით და ნათღება ადმის სარკმლიდან. ეს სათავსები ასპაროვით უკავშირდებიან ფსილის კონქის ზედა სივრცეს (სამაღალი). ეკლესიის გრძივ კედლებში გაჭრილია ორი სარკმელი, ხოლო გუმბათის ყელში თორმეტი დიდი თაღოვანი სარკმელია. ეკლესიის შიდა სივრცის კომპოზიციურ ცენტრს წარმოადგენს კვადრ. საფუძველზე დამჯარებული გუმბათი, რ-იც ბემის შვერილებსა და დას-ით ორ თავისუფლად მდგომ ბოძზე დაყრდნობილ ნახევარწრიულ თაღებზეა აღმართული. გუმბათქვეშა კედარტიდან გუმბათის ყელზე გადასვლა აფრების საშუალებით ხდება. აფრებში ჩადგმულია თითო საარეზონატორო ქვეერი. დას. კედლის კიდეებში დატანებულია ადრე არსებული ხის პატრონიკეზე ასასვლელი ვიწრო კიბეები. ეკლესიის ინტერიერი შელესილი და მოხატულია.

მის კიდეებზე თითო პროფილირებულ კილასტრია. მკლავის ღერძზე, სარკმლის ზემოთ შეღლილია. კილასტრების რთულმრთიფილიანი კაპიტლები ანალოგიური პროფილის ლავგარდანს ერწყმის. ლავგარდანი მთელ სივრცეზე გასდევს ფასადს. ლავგარდნის ზემოთ, სამხრ. მკლავის ფროსტონის ცენტრში, გამოსახულია რელიეფური ჯვარი. მის ირვგვით კლასიკური არქიტ. ფორმების სტილიზებული ელემენტებია განლაგებული. ამ ფასადის განაპირა მონაკვეთების სარკმლების თავზე პორტ. პროფილირებულ ზოლებს შორის რიტმულად ჩამწერივებული ნახევარსვეტებით შექმნილია ფრისი. ჩრდ-ის ფასადის სამხრ-ის ანალოგიური. დას. ფასადის ცენტრ. ნაწილს სამრამლო ეკვრის, განაპირა ნაწილებში კი სარკმლებია, ქვემოთ — თაღოვანი, ზემოთ — მრგვალი.

(ა) სამრეკლო ეკლესიის ანალოგიური ოთხსართულიანი ნაგებობაა. შესასვლელი დას-ითაა, ეკლესიის კარის ღერძზე. უკველ კედელში თითო თაღოვანი შედრმეგებაა, ჩრდ. და სამხრ. კედლებში კი თითო სარკმელი. II სართულის ჩრდ., სამხრ. და დას. კედლებში თითო მრგვალი სარკმელია. I და II სართული გუმბათოვანი კამარითაა გადახურული. III სართული სამ მხარეს გახსნილია თაღ-

108 განივი განაკვეთი აღმ-კენ



ელ. ორსაფეხურიან მაღალ ცოკოლზე დვას. ჯვრის მკლავების ორფერდა სახურავების გადაკვეთაზე აღმართულია პირამიდულსახურავიანი მაღალი თორმეტწახნაგა გუმბათი. გუმბათის ყელის სარკმელი უწყვეტი თაღედიოაა მოჩარჩობული. აღმ. ფასადზე, საკურთხევლის მაღალი ოთხკუთხა სარკმლის ზემოთ, ფროსტონის არეში გამოსახულია ჯვარი, მის ორივე მხარეს რომბისებური გამოსახულკიბეებია. ამ ფასადის ცენტრ. ნაწილს კიდეში თითო კილასტრია. სამხრ. ფასადის აღმ. ნაწილში ჯვრის მკლავის კედელი შესქელებულია და

ბით. მისი ვადახურვის ცენტრში დატოვებულია ზარების თოკის ჩამოსაშვები ღიობი. IV სართული პირამიდული სახურავით დასრულებული, თაღებით გახსნილი რვაწახნაგა ფანჩატურია, რის გუმბათის წიკობაში გადაკეულია ზარების ჩამოსაკიდი ხის ძელები. სამრკალს ქვიშაქვის პროფილირებული ლავგარდანი აქვს. ეკლესია სომხურია.

109. ლესია უკრაინკას სახელობის მუზეუმ-ბიბლიოთეკა და ძეგლი, ისტ., მონუმენტ. ხელოვნ. ძ. გურამიშვილის ქ., 2. ლესია უკრაინკა (ლარისა პეტრეს ასული კოსიაჩი, 1871-1913 წწ.), უკრაინელი მწერალი სამკურნალოდ საქართველოში (თბილისში, თელავში, ხონში, ქუთაისში) იმყოფებოდა 1903 წ.-დან. 1913 წ. იენის-იელისში (გარდაცვალებამდე) მწერალი ცხოვრობდა სურამში.

1952 წ. ლესია უკრაინკას დაბადებიდან 80 წლისთავის საზეიმო დღეებში, სახლში, ხადაც მწერალმა გაატარა სიცოცხლის ათწლიანი გაიხსნა მისივე სახელობის მუზეუმ-ბიბლიოთეკა და ძეგლი.

(ა) მუზეუმის შენობა ორსართულიანია, აშენებულია აგურით. ცოკლის სართულში სარდაფია. სახლის რვა ოთახიდან სამ ოთახში ბიბლიოთეკაა, ხუთში — მუზეუმი. ლესიაობის პირველსავე წელს მუზეუმ-ბიბლიოთეკასთან დაარსდა სახალხო უბ-ტი.

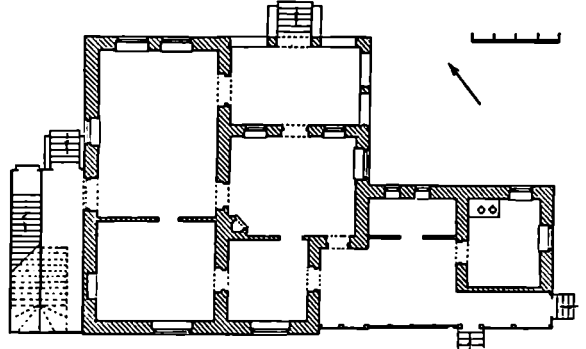
(ბ) ლესია უკრაინკას ძეგლი დგას მუზეუმ-ბიბლიოთეკის ეზოში, სვერში გაიხსნა 1952 წ. 1 აგვ. მოქსნდ. თ. აბაკელია, არქიტ. ვ. ალექსიშვილი ბრინჯაოს ბიუსტი დგას სწორკუთხა (1,3X1,02X0,8 მ) კვარცხლბეკზე, რაზეც ქართ., რუს., უკრაინულ ენებზე ამოკვეთილია: „ლესია უკრაინკა“. პოეტი ქალი წარმოდგენილია ფრინტალურად, წელზევით, სა-

ხე დამუშავებულია ზოგადი მასებით. შეუიოდ არის ვაღმოცემული სახის დამახასიათებელი ნაკვთები. ტანსაცმლის ნაკვეთა თავისუფალი განლაგება ქმნის შუქ-ჩრდილის ეფექტს.



ბერძ. ც. დ. ფ. 109. ა. მიხეილ მურავნიშვილის საცხოვრებელი სახლი, არქიტ. ისტ. ძ. I მაისის ქ., 92. ქართ. სახ. მოლქაევმ. მეტევეე მიხეილ მურვანიშვილმა (1875-1959 წწ.) თავისივე პროექტით 1916-17 წწ ააგო საქუთარი საცხოვრებელი სახლი. სახლი აშკარად გადაკეთებული და სახემეცველია (სახასზე აღდგენილია პირეანდელი

სახე). საცხოვრებელი ნაწილი (13X13 მ) ნაგებია აგურით, მიწიდან ამაღლებულია 1,2 მ-ზე. სახლის სამხრ.-აღმ. ნაწილი ერთსართულიანი ფლიგელია (სახალილო, სამხარეული, საეკუჩაო), ხოლო ჩრდ.-დას. — ორსართულიანი. I სართულზე 4 ოთახი


109(ა). შოჯარი უხადი, გვამა, ხაერთი ხედი, XX ს-ის 20-იანი წწ. ფოტო



109. ხაერთი ხედი



და ფართო თაღოვანი მალეობი გახსნილი. ქუჩისაკენ მიმართული ლოჯიაა. ლოჯიის აგურის ზედაფენურიანი კიბე აქვს (მთავარი შესასვლელი). II სართულზე 2 ოთახია. აქვე მთავარი ფასადის მხარეს ფართო თაღოვანი მალეობი გახსნილი ლოჯიაა. კედლები დასრულებულია სფეფურიანი ლავარტონითა და ქონგურების მქარივით.

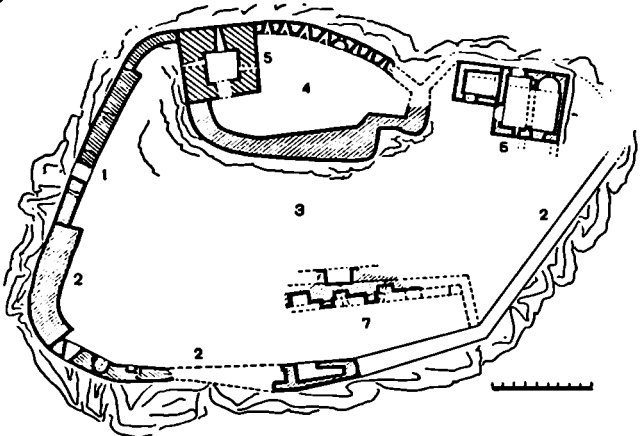


მ. მურვანიშვილმა სურამის სატყეო მურვანობაში დირექტორად მუშაობის პერიოდში (1934-15 წწ.) ბუღაურაზე სატყეო ხანერგე (3,2 კა) მოაწყო, გააშენა ახალი წიწვოვანი ტყეები სურამის შემოგარენში, ნუნისის ზეარეში აღადგინა გაპარტახებული ტყეები (131 კა) და სხვ. ეწეოდა აქტიურ საზოგადოებრივ საქმიანობას. საცხოვრებელი სახლის II სართულზე იყო სატყეო მურვანობის კანტორა. მისი ხშირი ქრუმბები იყვნენ გამოჩენილი ისტორიული მწერლები, საზოგადო მოღვაწეები.

სურამის ზემოთ, ბაიანთხევში, მეტევეის მიერ გაშენებულ ფიჭვნარში (ა) მ. მურვანიშვილის საფლავია.

ბიბლ.: 166 დვ. თ., კ. ს.

110. დავით სულიაშვილის სახლი, ისტ. ძ. I მაისის ქ. 43. სახლი ამჟამად გადაკეთებული და ხახუშეცვლილია. აქ დაიბადა და ცხოვრობდა ქართვ. რეჟოლუციონერი და მწერალი დავით სულიაშვილი (1884-1964 წწ.).



111. დახ. ფახლი, გერგობა 1. შეხასხლელი, 2. გალავანი, 3. ქვედა ეზო, 4. შიდა ციხე, 5. კოშკი, 6. წმ. გიორგის ეკლესია, 7. სასახლე

111. სურამის ციხე, არქიტ., ისტ., მონუმ. ხელოვნ. ძ. მდებარეობს დაბის სამხრ. ნაწილში, მდ. სურამის მარჯვ. ნაპირზე, კლდეზე გორაკზე. კომპლექსში შედის: გალავანი, ციხე, წმ. გიორგის ეკლესია, სასახლე; ციხე აგებულია XII-XIII სს-ში, სურამელთა საერისთავოს დავუშვიძის ბასთან დაკავშირებით. კაპიტულარად შეკეთდა XVI ს-ის II ნახ. ში, აქ პერიოდის კედლის ნაშთები შემორჩენილია გალავნის ჩრდ.-დას. კუთხეში. დინარჩენი ნაწილები აღდგენილია XVII და XVIII სს-ში.

უპირადად მხარს. ხანგრძლივი ბრძოლისა და შოლაპარაკების შედეგად ამოღახვარი დანებდა და ს. ც. შპის ბრძანებით დანგრეულ იქნა. იგი 1756 წ. აღადგინეს. ად დროს აქ ერეკლე II-ს ქიხივის მორაევი თამაზი სავადა და დატყვევებული. ს. ც. ქართველთა შუღლობებში 1783 წ-მდე იყო. შემდეგ აქ რუს. გარნიზონი ჩააყენეს. 1791 წ. ერეკლე II-ის „ანდერძმა“ ს. ც. ხაქარე უმაღლეს ციხეთა შორის არის მოხსენიებული. 1801 წ. წყაროებით ციხე ისევ მოქმედი. XIX ს-ში მან საქართვ. სხვა ციხეებთან ერთად თანდათან დაკარგა მნიშვნელობა.

მხრიდან სასახლე იყო მიშენებული. გალავანში არმ-ით ჩართულია შიდა ციხის კედელი, რ-იც ნაყლებიდანა დაზიანებული. გვიანდ. სამშენ. ფენა (XVIII ს.) თხელია, მის აღმ. კედელში ერთ რიგად განლაგებულია სთილურები. ციხის თავდაპირველი კალოების ქონგურები გამოყვანილია უხეშად და განაწილებულია არათანაბრად; უფრო გვიან ნაშენი კედლებისა კი პირიქით ხშირი, ეიწრო და მომრგვალებულია და განლაგებულია თანაბრად.

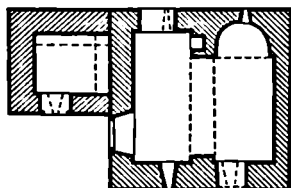

ისტ. წყაროებში, როგორც სტრატეგული პუნქტი, ს. ც. მოხსენიებულია 1625 წ. როდესაც იგი გ. საყაიძემ გამაგრდა ირანელთაგან თავის დასაცავად. 1692 წ. ს. ც. თურქების ხელში: 1701 წ.-დან მას შეეისწული გახტანგი ფლონს და ისევ „მოღერ კოშკითა“ შორის მოხსენიება. 1742-45 წწ. ირანელთა წინააღმდეგ ბრძოლებში აჯანყებულია ს. ც. ზემო ქართლის ხადრომის უფროსის გეიგი ამოღახვის ძირითადი დასაყრდენი გახდა. პოლკო. სიტოუციის შუგულსთან დაკავშირებით აჯანყებულით თეიმურაზ II-ისა და ერეკლე II-ის მიწინააღმდეგეთა ბანაკში აღმარდნენ, რ-თაც შპი

(ა) გალავანი რელიეფს მიეკვება. ნაგებია ნატეხი და თლილი ქვით. ვაიჩიევა რამდენიმე სამშენ. ფენა. შეხასხლელი ჩრდ. კედლის შუა ნაწილშია. აქ კლდეში ამოკვეთილია საფეხურები. გალავნის აქ მონაკვეთის ზედა ნაწილში ეიწრო სათოფურები, ჩრდ.-დას-ით ერუ კედელია. გალავნის დას. ნაწილი დანგრეულია, შემორჩენილია მხოლოდ 8 მ სიგრძის და 2 მ სიმაღლის კედელი, რ-ზეც ეზოს

(ბ) ციხე (ფართ. 1200 კვ მ) შედგება ორი ნაწილისაგან: შიდა ციხის (ციტადელი) და ქვედა ეზოსაგან. შიდა ციხე უძირველია მთის ზედა ნაწილი, ქვედა ეზოს კი მთის უდაბლობები. შიდა ციხე გვეგმით არასწორი მრავალკვერდაა (52,4X29,3 მ). შედგება გალავნისა და პირამიდული კოშკისაგან (21,2X12,7 მ). მისი ტერიტორია ნანგრევებითაა დაფარული. (გ) კოშკი ს მხოლოდ ორი სართულია შემორჩენილი. ორივე სართულს უხოდან აქვს შესასვლელი. II სართლის სქელ კედ-

ლებში ვიწრო ხარკმლებია. ნავებობა მოპირკეთებულია თლილი ქვით. (დ) წმ. გიორგის ეკლესია აგვას ქვედა ნაწილს. ნაწილი-ში. აგებულია XI-XII სს-ში. კვლ. დარბაზულია (5,9X6,1 მ), ნავებია თლილი ქვით. შესასვლელი ორი აქვს - დას-ით და ჩრდ-ით. კვლ. ორ-ნაწილიანია, ორივე ნაწილი თანაბარია. სამხრ. ნაწილი აფსიდიანია, ჩრდ. ნაწილი - სწორკუთხა. დარბაზები ერთმანეთთან დაკავშირებულია განიერი თალით. ორივე ნაწილი გადახურულია ერთი ცილინდრული კამარით, რაც მათ ერთ და დარბაზ-ზად აერთიანებს. თითოეულ დარბაზ-ში თითო ხარკმელია აღმ-ით და დას-ით.

111(დ). დას. ფასადი. გვერდი



ინტერიერი შემორჩენილია ფოლ. ხანის (ე) მოხატულობის და-ზოანებული ფრაგმენტები. საკუთხვე-ვან კონქში ვედრების კომპოზი-ციას; მის ჩრდ. კუთხეში ღვთისმშობ-ლისა და ექვსურთლის ფიგურებია, ქვემო - მოციქულთა წიარება. ახვეე ცალკეული ფრაგმენტებია შე-მორჩენილი დარბაზში: კამარის ჩრდ. მხარეს, თაღის თავზე ამღვლები კომპოზიციის ნაწილი; ქვემოთ, ჩრდ.-დას. კუთხეში წმინდანთა მჯდომარე ფიგურებია; დას. კედლის ჩრდ. მონაკეთით, ზემოთ, ლაზარეს აღდგო-ნებას უკირავს: ჩრდ. ნაეის კამარში ჩანს მხოლოდ ანგელოზთა ფრთები: ქვემოთ, სამხრ. და ჩრდ. კედლებია აღმ. ნაწილში მოთავსებულია ორ-ორი ფიგურა. მოხატულობისათვის დამახასიათებელია გეომასხულებია მცირე ზომების და ხარკმლების გრა-ფიკულია. კოლორიტში კარბობს მოწითალო-აგურისფერი, მუქი მონა-ჯი, მოწითალო-ყავისფერი, ღრუ-ც-რისფრო-თეთრი და ყუთელი ფერები.

კელსიის ფასადებზე დეკორის ფრაგმენტები ჩანს. ხარკმლის მორ-თლომიდან შემორჩენილია თაღების და რელიეფური ღილაკის ფრაგმენ-ტები. სახურავი ორფერდა. კვლესია-ზე ჩრდ-დან მიშენებულია კამარით გადახურული პატარა (2X3 მ) სა-თაესი, რ-საც შესასვლელი დას-დან აქვს. კარის თავზე გაკრულია საკმელო.

(ვ) სასახლე მდებარეობდა ქვე-და ეზოს დას. მონაკეთში. იგი ძლიერ დაზიანებულია: შემორჩენილია მხო-ლოდ ორი ხართულის ნანგრევები. გადახურვა კამარულია ქვითა. სასახ-ლის აღმ. კედელში ღრმა ნიშები და თაღების ფრაგმენტებია. ვაჩინავს რამდენიმე სამშენ. ფენას.

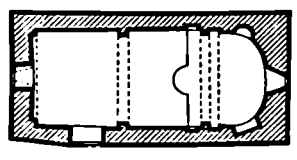
გალავნის დას. კედლებზე, რ-ზეც მიშენებული იყო სასახლე, შეინიშ-ნება ორი სათაესის ფრაგმენ-ტი.

მიმღ.: 85; 89; 97; 98; 301 დ. ფ. 8. 3.

112. ლთიანის ქ. აშენებულია 1831 წ. აღრე აქ არსებული კვლესიის ნანგ-რევებზე ძმები ნეპიერძეების დაე-ვეთით. შეკეთებულია 1972 წ.

კვლ. დარბაზულია (12,2X5,6 მ), ნავებია ქვის დიდი კვადრებითა და რიგის ქვით, შეკეთებულია აგურით. შესასვლელი სამხრ-ით და დას-ით აქვს. აფსიდი ნახევარკრულია. აღმ. დას. და სამხრ. კედლებში თითო სარკ-მელია. დარბაზის გრძელ კედლებზე ორ-ორი პილასტრია, რ-ებსაც ვერ-ნობა ცილინდრული კამარის სახეში თაღები. აღმ. და დას. ფასადებზე აგურის წყობაში გამოყვანილია თითო წარმავებული ჯვარი. სამხრ. ფასად-ზე სპილენძის ფიგურებზე სამშენ-წარწერია. კვლესიის აღმ. კედლე და-შენებულია აგურის ოთხკუთხა-ნ სამრეკლო.

112. გვერდი



113. ლთიანისმშობლის ქალაქში, არ-ქიტ., არქიტ. ძ. მდებარეობს და-ბის ჩრდ. ნაწილში, სავეტ. გზის პირ-რას, გუმბათიანი კვლესიის გვერდ-ზე. თარიღდება გვიანდ. ფოლ. ხა-ნით. თითქმის მთლიანად დანგრეუ-ლია: 3,5 მ სიმაღლეზე შემორჩენი-ლია მხოლოდ კვლესიის სამხრ.-დას. ნაწილი და კუთხის პილასტრები. დარ-ბაზული კვლ. ნავები იყო რივისა და

ნატები ქვით. შესასვლელი დას-ით და სამხრ-ით ქვითა (შემორჩენი-ლია სამხრ. კარის დას. წირობის ნაწილი და მარტვი პილასტრი კარის მარჯვ. მხარეს). დე. თ. 114. წმ. გიორგის ქალაქში, არქიტ. ძ. დას. დას-ით დას-ით, ადგილ ქე-ვეშთან. თარიღდება გვიანდ. ფოლ. ხანით. კვლ. დარბაზულია (9,1X6 მ), ნავებია რივის ქვით და კირქვის კვადრებით. შესასვლელი სამხრ-ით. ნახევარკრული აფსიდის ღერძზე პატარა სარკმელია. ასეთივე სარკმე-ლია სამხრ-ით და დას-ით. სახურავი ორფერდა. 6. ა.

ტაშისპარი

იხ. სოფ. ტაშისპარი, წმ. გი-ორგის ეკლესია

ტაშისპარი

(ქვიშეთის სოფანაკო)

115. 1609 წ. ონ ქართლში ოსმალ-თა შრავალათსიანი არბია შემოვი-რა, რ-თა შორის ორითამაღლე ეთ-რიწელი თათარი იყო. მტერმა სწრა-ფად განელო ჯაჯიბელი, თრიალეთი და მანგლისს მიადგა. მისი მიზანი იყო შიდა ქართლში შეჭრა, მისი ობ-რება და ქართლის მთელს ლუარსაბის შეუკრობა, რაც შეიკრე ამაღლით ხა-ზაუხულო რეზიდენციაში - ცხირეთ-ში იმყოფებოდა. გიორგი სააკაძის გვე-შის მიხედვით ქართველებმა მტერს პირველი ბრძოლა ხსენებენ ქალაქში გაუმართავს. ფიცხელი შე-ტაკების შედეგად უმღვლებული მტერი სოფ. ბრბონას დატოვა, დაარბია, გაღვლიდა მტკიცრებ და ტაშისპარ-ში დასაწყავა. ქართველთა ჯარი გ. სააკაძის შეთაქრობით ახალ და-ბან ჩაიყვანა და მტერს ახალიციისა-ყენ განასვლელი გზა მოუჭრა. ვაჩინ-ვარზე დაწვებული ე. წ. ტაშისპარ-ის ბრძოლა დაბინდებისას ქარ-თველთა გამარჯვებით დამთავრდა. ტაშისპარში, იმ ადგილას, სადაც ორი დიდი ქარბლის ხე ღვას, გად-მოყვებით, ქართველებს ახ დატყვევის დასანიაშხავად დიდი ზეიმი გაუმარ-თათა. აფრ. 3.

116. ჩიქორის ქალაქში, არქიტ. ძ. დიკის სოფლის სამხ.-აღმ-ით, ხაშურ-მონაჯიშის რკინიგზის მარჯვ. მხარეს, ძვ. სასაფლაოზე. სტილისტ. ნიშნე-ვით თარიღდება XVIII-XIX სს-ით. კვლ. დარბაზულია (7X4,9 მ), ნავე-ბია რივის ქვით, კვლესიის კვადრე-ებითა და აგურით. ძლიერ დაზიანე-ბულია: ნაშინგრეულია კამარა და კვლ-ესიის ზედა ნაწილი. სამხრ-ით თა-ღიანი შესასვლელია, აღმ-ით ნახე-ვარწრული აფსიდი, რ-ის ღერძზე ხარკმელია გაკრული. ხარკმელი მოკ-

ვიანებით გაუფართოებიათ და ამჟამად თანაბრდროგე აგურით ნაწყობი შეიკრული თალითა დასრულებული. ხარკმლის გვერდებზე თითო თაღი-ვანი ნიშაა. საკურთხეველის აგურით ამოკაპნილი კონქში ორი რზონატორი იყო ჩასმული. დას-ით, ჩრდილოა და სამხრეთი თითო თაღივანი სარკმელია. დარბაზი ცილინდრული კამარით უკოვლია გადახრული. აღმ. ფსადზე სარკმლის მარცხ. მხარეს შემორჩენილია წყობაში ჩასმული პატარა ქვევრის ნაწილი, ხოლო ფრონტონზე - ქვიშაქვის თაროსებრი ლავარდნის ფრაგმენტი. დე. თ. 117. **წმ. ბიორბის ქალაქისა**, ქალაქის ეკლესია, არქიტ. ძეგლის სოფლის სამხრ.-დას-ით, აგვანა სურის ბიორბი, სასაფლაოზე. აგებულია 1897 წ. აქ ადრე არსებული საწინაგვიანი ეკლესიის (შემორჩენილია უძნისფერული ფრაგმენტები) ადგილია. დაზიანებულია: დარბაზისა და საკურთხეველის ხის თავდაპირველი გადახურვა არ არის შემორჩენილი.

კვლ. დარბაზულია (11X6,2 მ), ნაგება ნატეხი ქვითა და დასრულდა დამუშავებული ქვიშაქვის კვადრებით. დას-ით (ამოქოლილია) და სამხრ-ით შიგნიდან თაღივანი, ხოლო გარედან სწორკუთხა შესასვლელია. ნახევარწრიული აფსიდის ღერძზე გაჭრილია შიგნიდან თაღივანი გარედან სწორკუთხა სარკმელი. ორი ასეთივე სარკმელი სამხრ-ის, ხოლო თითო ჩრდ-ისა და დას-ის კედლებშია. აფსიდის სარკმლის გვერდებზე თითო თაღივანი ნიშაა. საკურთხეველი და არდაბაგი ერთი საფეხურითაა ამაღლებული. საკურთხეველის სარკმლის წინ სატრაპეზო ქვა დგას.

აღმ. ფსადზე ფრონტონში ქვიშაქვის კედრზე ამოკეთილია რელიეფური ჯვარი და ეკლესიის აგების თარიღი. სამხრ-ის შესასვლელი ორ-ლილევიან თაღივან ჩარჩოშია ჩასმული, კარის არქიტრაზე გამოხატული ჯვრის მარცხნივ ამოკრულია ეკლესიის აგების თარიღი, ხოლო მარჯვნივ გამოხატულია ხელის ვაშლიანი მტკვანი. ქვიშაქვის ლავარდნის ქვები ჩამოდებულია და ეკლესიაში დევს. ეკლესიის შიგნით ორგურდა სახურავი აქვს.

ტუმბირი

(ქვიშხეთის სოფსაბჭო)

118. **პატარა ბორბი**, ნ ა მ ო ს ა ხ ლ ა რ ი, არქეოლ. ძ. მდებარეობს მკედლივილიანის უბანში, მისი თხემისაგან საურბეზოთი გამოყოფილ მოსწორებულ ბორცვზე (25X12 მ). თარიღდება გვიანდ. ბრინჯაოს ხანით. იპოვება შუად გამოშვარი უხეშე-

ციანი თიხის ჭურჭლის ფრაგმენტები, ნაშლის დაკბილილი კაყის ჩასართავი, ხელსაწეპავის ქვედა ქვა და სხვ.

119. **ხახუტის ღვთისმშობლის ქალაქისა**, არქიტ. ძ., დგას სოფლის სამხრეთით. აგებულია XIX ს-ში. კვლ. დარბაზულია (13,5X8 მ), ნაგებია თლილი ქვიშაქვის კვადრებით, კამარა, კონქი და სახეჯი თაღები ხისაა. თაღივანი შესასვლელია სამხრ-ით და დას-ითა (ამოქოლილია). ნახევარწრიული აფსიდის ღერძზე ფართო თაღივანი სარკმელია. ჩრდ. და სამხრ. კედლებში ორ-ორი, ხოლო დას-ისაში ერთი ასეთივე სარკმელია. აფსიდის სარკმლის მარცხ. მხარეს ორი თაღივანი ნიშაა. საკურთხეველის იატაკი შემადგენელია და შუაში ნახევარწრიული არდაბაგი აქვს. დარბაზის დას. ნაწილში ხის პატრონიკეა, ხოლო ჩრდ.-დას. კუთხეში - პატრონიკეზე ასასვლელი ხისავე კიბე. დარბაზის გრძივი კედლების თაღები კლასიტრების თაროსებრი კაპიტელის ვერდნობა, კამარა - შუიღულე სახეგან თაღივან ეკლესიის იატაკზე ქვის კედრები მოგებული. ინტერიერი შელესილია. ფსადებზე შესასვლელი და სარკმლები შუქი ბახალტის ქვითაა ნაწყობი. სამხრ. შესასვლელს შემოღებული აქვს პროფილირებული ჩარჩვი. კარის არქიტრაზე გამოყოფილია მცირე სამკუთხედი, რ-ის თავზე ხატის ჩახადგმული თაღივანი ნიშაა. მსგავსი ნიშაა კარის მარჯვენა, 1 მ-ის სიმაღლეზე. შუნიდან დასრულებულია წვრთარაგისა და ღიღივით შედგენილი ლავარდნით.

მოგვიანებით ეკლესიისათვის მუშენებითა სამრეკლო, გამოყენებულია ლიონის კონსტრუქციები. სამრეკლო დაზიანებულია. დე. თ.

ტკოცა

(ფლევის სოფსაბჭო)

120. **ბორბოტი**, ნ ა მ ო ს ა ხ ლ ა რ ი, არქეოლ. ძ. მდებარეობს სოფლიდან ჩრდ.-დას-ით 600 მ-ზე, ხელოვნურად მოსწორებულ გორგოტის ბორცვზე (27X14 მ). თარიღდება გვიანდ. ბრინჯაოს ხანით. იპოვება შუად, ნაცვრისფრად დარუხად გამოშვარი უხეშე-

ციანი თიხის ჭურჭლის ფრაგმენტები. დ. ა. 121. **ქალაქისა**, არქიტ. ძ. დგას სოფლის ჩრდ.-დას-ით 1 მ-ზე. თარიღდება გვიანდ. ფეოლ. ხანით. კვლ. დარბაზულია (9,8X5,7 მ), ნაგებია ქვის დიდიკვადრებით. შესასვლელი სამხრ-დან და დას-დანაა. ნახევარწრიული აფსიდის თაღივანი სარკმლის გვერდებზე ღრმა ნიშეა. მდებარე სარკმლებია სამხრ. და დას. კედლებში. ეკლესიის კონქში სამი სარეზონატორი ქვევრია ჩადგმული. დარბაზი

გადახურულია აგურის ცილინდრული კამარით, რ-ის სახეჯი თაღი გრძივი კედლების პროფილირებულ-კაპიტელისაა კლასიტრების ვერდნობა. აღმ. ფსადზე, სარკმლის თავზე, ქვაში ამოკეთილია რელიეფური ჯვარი. მის ზემოთ სამი წრეა. ეკლესიაზე დას-დან მიდგებულია მაღალი სამრეკლო. გვას. ჯ.

122. **სამაროვანი ბორბოტის ძირეპეტი**, არქეოლ. ძ. მდებარეობს სოფლის ჩრდ.-დას-ით, გორანამოსხლარ გორგოტის სამხრ.-დას-ით 100 მ-ზე. თარიღდება ბრინჯაოს ხანით. აგრეთველი არქეოლ. მასალადან აღსანიშნავია წიწკოვანი ორნამენტით შემოკული ბრინჯაოს მასრავახსნილი შუბისნიჩი, ბოლოვებახსნილი მახიურის სამაჯურები და სხვ. მასალა დაცულია სოფ. ფლევის რეაქციონი სკოლის მხარეთმც. კუთხეში. დ. ა.

ულუბის ღვთისმშობლის ეკლესია

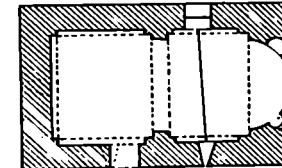


იხ. სოფ. ა ღ რ

ურთხვა

(სურამის საღაბო საბჭო)

123. **წმ. ბიორბის ქალაქისა** და **სამარამლო**, არქიტ. ძ. მდებარეობს სოფ.

123 აღმ. ფსადი, გრძივი განაკეობი სამხრ-ენი, გვეპა



ლის ჩრდ-ით 2 კმ-ზე, მაღალი შიის ვერტობზე, სასაფლაოზე. აშენებულია X-XI სს-ში. ეკლ. დარბაზულია (11,5X6,6 მ), ნაგებია კირქვის სხვადასხვა ზომის თლილი კვადრებით. შეკეთებულია აგურით. შესასვლელი ორი აქვს. სამხრ-ის შესასვლელი, რიყ შებენიდან თლიანი იყო, ხოლო გარედან არქიტრავით გადახურული, ვადაკეთების დროს რამდენადმე გაუფართოებიათ და ერთიანი თლილი გადახურვით. აფხიდის კუთხესთან ახლოს გაჭრილი ჩრდ-ის თაღოვანი შესასვლელი ვადაკეთებულია ნიშად. აფხიდის არასრული ნახევარწიკი. აფხიდის დეგრძე გავრცობა სარკმელი, რ-ის ორივე ბეჭდზე თითო თაღია-ნი ღრმა ნიშია. ორი სარკმელი სამხრ-ითაა, ერთი - დას-ით, კედლის ზედა ნაწილში. დარბაზის გრძივი კედლები წვეციღდ ორსაფეხურიანი პილასტრით ორ-ორ თაღოვან ზედრამებადაა დაფარული. პილასტრის პირველ ნახევარს კედლის ზედრამებადული ნაწილის თაღები ეყრდნობა, ხოლო მეორეს - კედლის ცილინდრული კამარის ხაზგეხი თაღი. კეობა თაღის, 2. შ. სატრანშეზის, ქუხლებთან ორსაფეხურიანი იმპოსტიტები, რ-თა ზედა თარიები მორთულია ამოდარული სამკუთხედების და წრეების რიგით. ინტერიერი შეღესილი და შეთორებულია. (ა) შ ო ხ ა ტ უ ლ ო ბ ი დ ა ნ აფხიდის კონქში მხოლოდ მაცხოვრის გამოსახულების კვალი ჩანს. შემორჩენილია ქვის კანკელი ს ო რი ფილა (ინახება საქაროვ. ხელოვნ. მუზეუმში). ერთ ფილაზე მოციქულთა კურთხევის კომპოზიციაა, მეორეზე გამოსახულია წმ. გიორგის ტრიუმფი დიოკლეტიანეზე X-XI სს.).

აღმ. ფსადზე სარკმელი გადახურულია ბრტყელი ზღუდარით და მორთულია რელიეფური პირის. ნაკვეთები დასრულებული თეხარით. შენობას წინთარგიანი ლავგარდანი და კრამიტის ორფეხა სახურავი აქვს.

(ბ) სამრეკლო (3,5X3,5 მ) ეკლესიიდან სამხრ-ით 20 მ-ზე ფას. თარიღდება გვიანდ. ფოდ. ხანით. ნაგებია ნატეხი ქვითა და აგურით. ძლიერ დაზიანებულია: ჩამოქცეულია გუმბათოვანი გადახურვა, შემორჩენილია მხოლოდ სვეტები და მათზე გადაყვანილი აგურის შეისრული თაღი. სამრეკლოს აღმ. და სამხრ. ღიობები ამოშენებულია ნატეხი ქვით. ბიძელ.: 154:147-151 გუბს. ჯ. ადვ. თ.

უსანეთის მკლსინი,

იხ. სოფ. ალი, ნაქალაქარი

შულსი

(აღის სოფსაბჟო)

124. ნაქალაქარი, არქიტ., არქეოლ. მ. მდებარეობს სოფლის დას-ით 2 კმ-

ზე, ურუნების დეღის პირას, ვერ-დობზე. დახგრეულია, შემორჩენილია 1 მ სიმაღლის კედლები. დარბაზული ეკლ. (7,8X5,3 მ) ნაგები იყო არაწესიერი ფორმის მონ-ღილი კვებით. შესასვლელი სამხრ-ით სქიანი. ნახევარწიკი აფხიდის სახარ. მხარეს პატარა სწორკუთხა ნიშია. დვ. თ.

125. ნაქალაქარი (ქ ო რ ა ს ქ ე ბ ი კ ო რ გ ის ე კ ლ ი ა), არქიტ., არქეოლ. მ. მდებარეობს სოფლის ჩრდ-ით 6-7 კმ-ზე, ნ ა ს უ ლ ა რ კ ო შ ო რ ა ს ა ლ მ. ნაწილში, მუხნარში, სასაფლაოზე ამაჟამად დახ-გრეულია, შემორჩენილია აღმ. კედლის კუთხეების ორი ქვა. დარბაზული ეკლ. (4,7X8,5 მ) ნაგები იყო ქვიშაქვით. დვ. თ.

126. ღვთისმშობლის ეკლესია, არქიტ. ძ. ფას სოფლის აღმ-ით 200 მ-ზე, გზის მარჯვ. მხარეს, სასაფლაოზე. თარიღდება გვიანდ. ფოდ. ხანით. შეკეთებულია: აქვს აგურის ახალი ლავგარდანი და გადახურული კრამიტით. ეკლ. დარბაზულია (5,6X9 მ), ნაგებია ქვიშაქვით. სამხრ-ით და დას-ით სწორკუთხა შესასვლელია. არაწესიერი ფორმის ნახევარწიკი აფხიდის დეგრძე გაჭრილია თაღოვანი სარკმელი, რ-საც დაქანებული ძირი აქვს. მსგავსი სარკმელია სამხრ-ით და დას-ით. აფხიდის სარკმლის ჩრდ-ით მაღალი თაღოვანი, ხოლო სამხრ-ით შედარებით მცირე სწორკუთხა ნიშია. საკურთხეველი დარბაზისგან გამოყოფილი იყო ხის კანკელი (დაზიანებულია). საკურთხეველის ბაქანი ერთი საფეხურითაა შემადგენელი და შუაში წინაწიკი წველი არდაბაგი აქვს. ინტერიერი შეღესილია. იატაკზე ქვიშაქვის კვადრებითა მოგებული. დარბაზი ნახევარწიკი კამარითაა გადახურული, აფხიდის - კონქით. ფსადები შეღესილი და შეთორებულია. სარკმლები და შესასვლელი მორჩარებულია ქვიშაქვის გლვით თაღოვანი სარკმელებით. აღმ-ით, ფონტიონის წვეროში, ფას. ფსადის ფონტიონზე და სამხრ. შესასვლელის თავზე გამოსახულია თითო პატარა რელიეფური ჯვარი. ბ. მ.

მარტის მკლსინი,

იხ. სოფ. დიდი ხალეები

ძაშვეთი

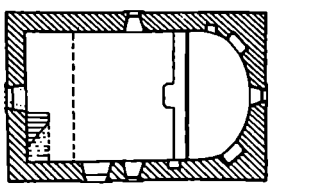


(ცხრამუხის სოფსაბჟო)

127. წმ. გიორგის მკლსინი, არქიტ. ძ. ფას სოფლის სამხრ.-აღმ-ით 500 მ-ზე, სასაფლაოზე. აგებულია XIX ს-ის ბოლო მეოთხედში სურამელი ჯობაძეების მიერ. ეკლ. დარბაზულია (12,8X7,2 მ), ნაგებია ქვიშაქვის კვადრებით, კამარა და კონ-

ქი ხისაა. სამხრ-ით და დას-ით სწორკუთხა შესასვლელი აქვს. ნახევარწიკი აფხიდში ზღუდარით გადახურული ფართო სწორკუთხა სარკმელი. თითო ასეთივე საწიკელია დარბარზე ხამ კედლებზე. აფხიდის კედლები დარბაზის გრძივი კედლებს უგუა-რდებენ ერწყმის. საკურთხეველის სარკმლის ჩრდ-ით ორი ნიშია, სამხრ-ით ერთი. ასეთივე მცირე ზომის ნიშია სამხრ. კედლის აღმ. ნაწილში. ხაკურთხეველი, რ-ის იატაკი ერთი საფეხურითაა ამაღლებული და წინაწიკითაა გამოყოფილია ხის კანკელით და შეთორებულია. ხის კამარა და კონქი შეღესილია მწვანე იატაკზე მოგებულია ქვიშაქვის კვადრებით.

ფსადებზე შემორჩენილია შეღესილობის კვალი. სამხრ. ფსადზე შესასვლელი მორთულია ხამი ლილეით შემოსაზღვრული კბილანების მოტივით და არქიტრავზე გადაყვანილი თაღით, რ-საც რელიეფური ჯვარი ადევს. თაღის ქვემოთ, ლილეით შემოსაზღვრულია ორივე მხარეს პატარა ანგლოზები გამოსახული. და-

127. სამხრ. ფსადი, გრძივი განაკვეთი ხამ-მარჯვ. გვერდ



ნარჩენ თავისუფალ არეზე ხაშშენ. წარწერა. დას-ის უხახახე სარკმლის ზემოთ ფორმონზე ქვიშაქვის წყობაში გამოყვანილია რელიეფური ჯვარი. ლილვით მონარობული კარის არქიტრავზე ამოკეთილი წარწერის მიხედვით. შვენელაობისათვის ფული შეუწირავს ვინმე პეტრე აბაიძის ქვრევი. მ. შ.

ქვეშური

(ცოცხანის სოფსახბო)

128. ლაზარშის ღვთისმშობლის ეკლესია, არქიტ. მ. ღვას სოფლის ჩრდ-აღმ-ით 2 კმ-ზე, ნა ს ო ფ ლ ა რ ლებრუმის სახალაოზე. თარიღდებ-ბა გვიანდ. ფეოდ. ხანით. ეკლ. დარბაზული (9,8X5,5 მ), ნაგებია ნა-ტეხი ქვით, რიყის ქვითა და ქვიშა-ქვის კვადრებით. 1981-82 წწ. ადგილ. მოსახლეობამ ეკლ. შეკეთა და რკინ-ბეტონის ბრტყელი სახურავით გადახურა. ეკლესიას შესასვლელი საშპრ-ით აქვს. კარი შიგნიდან სწორ-კუთხაა, გარედან ერთ მთლიან ქვა-ში ამოკეთილი დაბალი თაღი აქვს. ნახევარწრიული აფსიდის ღერძზე სწორკუთხა სარკმელია (გადაკეთუ-ლებული). სარკმლის ორივე გვერდზე თითო პატარა ნიშია (ჩრდ-ისა თა-ლიონია, სამხრ-ისა — სწორკუთხა).

ჩრდ. და სამხრ. კედლებში თითო სარკ-მელია (გადაკეთებული). დარბაზის გრძივი კედლის წველი ორსაფეხუ-რიანი პილასტრით ორ თანაბარ ნაწი-ლად იყოფილა. პილასტრების პირ-ველ ნაწიფურსა და დას და აღმ. კუ-თხის პილასტრების იმოსიტებს ყვრდ-ნობის კედლის დეკორატ. თაღები, ხოლო გრძივი კედლების პილასტრე-ბის შორეულ საფეხურს — კამარის საბ-ჯენი თაღები. დფ. თ.

129. ნამკლსინარი (წვერიანას საყდაარი), არქიტ. არქივოლ. მ. ღვას სოფლის უდან ნარვანის სამხრ-აღმ-ით 300-400 მ-ზე, მუხნარში. თარიღდება გვიანდ. ფეოდ. ხანით. დანგრეულია, შემორჩენილია მხოლოდ საკურთხევლის ნაწილი (2,5-3 მ სი-მაღლეზე). დარბაზული ეკლ. (6,7X 4,8 მ) ნაგები იყო ნატეხი ქვიშა-ქვით. ნახევარწრიული აფსიდის ღერძ-ზე ფართო და მაღალი სარკმელია, რ-ის გვერდებზე თითო სწორკუთხა ნიშია. დფ. თ.

130. შპ. გიორგის ეკლესია, არქიტ. მ. ღვას სოფლის დას-ით 500-600 მ-ზე. შიდაზე, სახალაოზე. აგებულია 1880 წ. 1982 წ. შეკეთა ადგილ. მო-სახლეობამ. ეკლ. დარბაზული (7,7X 4,5,2 მ), ნაგებია ქვიშაქვის კვადრე-ბით. აქვს ორი სწორკუთხა შენახუ-ლული — სამხრ-ით და დას-ით (ამო-

ქოლილი). ნახევარწრიული აფსი-დის ღერძზე სწორკუთხა სარკმელია, სარკმლის პარტენიე ორი მცირე სწორ-კუთხა ნიშია. საკურთხევლის ბაქანი წინაშე მოწყობილია, ნახევარწრიული არ-დაბაგიითაა დასრულებული. თითო სწორკუთხა სარკმელი სამხრ-ით და დას-ითაა. დარბაზის გრძივ კედლებ-ზე ორ-ორი მარტივი პილასტრა, რ-ეებსაც ნახევარწრიული კამარის საბ-ჯენი თაღები ყვრდნობა. აღმ-ის წვე-ლი პილასტრი და მათზე დაყრდნო-ბილი თაღი საკურთხევლის გამოყოფს დარბაზისგან. სამჯენი თაღების ქუს-ლებთან მარტივი პროფილის იმოსი-ტებია. ინტერიერი შეღესილი და შე-თეთრებულია.

აღმ. ფასაღზე სარკმლის ზემოთ გა-მოსახულია რელიეფური ჯვარი. თითქმის ასეთივე ჯვარია სამხრ. შე-ნახევლის თავზეც. ჯვრის ბაზისზე კვლევის აგების თარიღია ამოკე-თილი. შენობა დასრულებულია ქვი-შაქვის ლავგარდნით, რ-ის პროფილს თაროსა და ლილვს შორის მოქვეყნი-ლებული შეადგენს. შენობას კრამიტის ორფერდა სახურავი აქვს. დფ. თ.

131. აღმ. ფასაღზე სარკმლის ზემოთ გა-მოსახულია რელიეფური ჯვარი. თითქმის ასეთივე ჯვარია სამხრ. შე-ნახევლის თავზეც. ჯვრის ბაზისზე კვლევის აგების თარიღია ამოკე-თილი. შენობა დასრულებულია ქვი-შაქვის ლავგარდნით, რ-ის პროფილს თაროსა და ლილვს შორის მოქვეყნი-ლებული შეადგენს. შენობას კრამიტის ორფერდა სახურავი აქვს. დფ. თ.

ქვაბთაპარის შპ. 616ოს

ეკლესია,

იხ. სოფ ბ რ ი ი

ქვემო აპსინი

(გომის სოფსახბო)

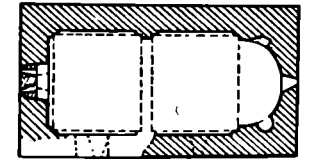
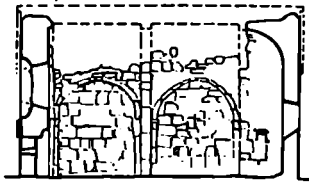
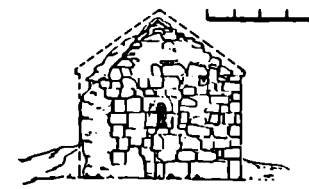
131. ღვთისმშობლის ეკლესია, არქიტ. მ. ღვას სოფლის აღმ-ით, თა-რის სოფლაოზე. სიღლიტს. ნინუაშით, ნა-რიღდება გვიანდ. ფეოდ. ხანით. და-ზიანებულია: ნაშონგრეულია კამარს, კონქის ნაწილი და სამხრ. კედლის დიდი მონაკვეთი, ჩრდ. კედლს დას. მონაკვეთში ფართო ბარანი დაუკე-თა, დას. კედლი გადახრილია დას-ით.

ეკლ. დარბაზულია (10,2X5,8 მ), ნაგებია უხვად დამუშავებულ ქვი-შაქვით. შესასვლელი სამხრ-დან (დანგრეულია) და დას-დანაა. დას-ის შესასვლელი ამომწებულია და მის ადგილზე 3 პატარა სათოფურია გა-კეთებული. ნახევარწრიული აფსი-დის ღერძზე შიგნიდან შეისრული, ხოლო გარედან ნახევარწრიული თა-ლი გადახურული სარკმელია. სარკმ-ლის ჩრდ-ით სწორკუთხა, ხოლო სამხრ-ით თაღიანი ნახევარწრიული ნიშია. თითო სარკმელია დას-ის კედ-ლის ღერძზე და სამხრ. კედლის აღმ. მონაკვეთში. დარბაზის გრძივ კედლებ-ზე და დას. კედლის კუთხეებში ორ-საფეხურიანი პილასტრებია. პილასტრ-ების პირველ საფეხურს კედლის დეკორატ. თაღები (შემორჩენილია მხოლოდ ჩრდ. კედლებზე) ყვრდნობა, ხოლო შორეს — დარბაზის ნახევარ-წრიული კამარის საბჯენი თაღი, რ-ის ქულის ქვა შემორჩენილია ჩრდ. პილასტრზე. თაღების ქუსლებ-

თან მთლიანი ქვიშაქვის იმოსიტე-ბია, რ-თა პროფილს თარიღა უწინა-ნელოდ შეხნეკილი სიბრტყე შეად-გენს.

აღმ-ის ფასაღზე სარკმელი ოთხ-ლილვიან ნარჩოშია ჩანსული. მის მარჯენივ გეომეტრიული ორსაგენ-ტით შექმნილი ქვიშაქვის ფლიაა. დას-ის შესასვლელი დასრულებულია რე-ლიეფური არქიტოლტით. დას. ფონ-ტონის ჩრდ. ქანობზე და გრძივ კედ-ლებზე შემორჩენილია თაროსებრი ლავგარდნის ურავგებებები. მ. შ.

131. აღმ. ფასაღი, გრძივი განაკეოი ჩრდ-კენ, გკმა



ქვემო ბროლოსანი

(წაღლის სოფსახბო)

132. ნამკლსინარი (წმ. ელიას ეკლესია), არქივოლ., არქიტ. მ. შიგნარეობის სოფლის აღმ-ით, ბარბა-ქაძეების უბანთან, მუხნარში. დანგრეულია, აღმ-ით შემორჩენილია ნახევარწრიული აფსიდი 1,5 მ სიმაღ-ლეზე. დარბაზული ეკლ. (6,6X4,8 მ) ნაგები იყო სხვადასხვა ზომის ქვიშა-ქვით. შესასვლელი სამხრ-იდან ქონ-და. დფ. თ.

ქვიშხეთი

(სოფსახბოს ცენტრი)

133. ქვიშხეთის ეკლესია 1290 წ. აღმ. საკურთხევის დიედებულები და-ვით ნარინს და მის შვილს ეახტანგ

შეეგებნენ. ნარინი დაბრუნდა იმერეთს, ხოლო ვახტანგი დიდებულების თანხლებით გაემართა მცხეთას, სადაც იგი აკურთხეს მეფედ.

(ა) სოფ. ქვიშხეთს და მის შემოგარენს 1757 წ. შემოესია ლეკთა 1000-კაციანი რაზმი. დაარბიეს ავალიშვილების მამული, სოფელი კობახეთი და ყვიბისიხ ციხე. მეფე ერეკლე II-ის რაზმმა ამილახვრის სარდლობით ბრძოლა გაუმართა ლეკებს და შუაგლო.

ბიბლ.: 186, 201გ წ. თ.

134. ალფონსის ეკლესია, არქიტ. ძ. დგას სოფლის ცენტრში, კოშკის უბანში. თარიღდება გვიანდ. ფეოდ. ხანით. ეკლ. დარბაზულია (11,6X8,65 მ), ნაგებია რუხი ქვიშაქვის კვადრებით. შესასვლელი სამხრეთი და დას-ითია. ნახევარწრიული აფსიდის ღერძზე გაჭრილი თაღოვანი სარკმლის გვერდებზე ნიშებია. სამხრ. კედელში ირი ხარკულიდან ერთი მარგალია, ჩრდილში სამი თაღოვანი სარკმელია. დარბაზის ცილინდრული კამარის სამჯეხი თალი გრძივი კედლების კაპიტლიან პილასტრებს ეყრდნობა. სამხრ. და ჩრდ. კედლებზე სამ-სამი კედლის დეკორა. თალია. დას. კედელში დეკორატიულია კიბე, რ-იც პატრონიკეზაის და კიდევ უფრო სწივით გრძობდება (საფარიალია, სამრეკლესი).
სამხრ. ფასადზე შესასვლელს შემოღობული აქვს სამშავლიანი ჩარჩო, რ-ის გვერდითი მკლავები კმის ჯვარს. ზედა ლიქვს თავზე სწორკუთხედში ჩასმული ჯვარი აღ-გას.



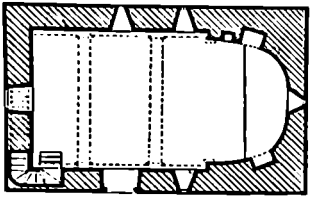
135. ხელი ჩრდ-იდან

გი სათოფურია. ჩრდ-აღმ. კედელში გატანებულია ნახშირი წყლის ვადა-საღერული კერამ. მილი, რ-საც წინ ამოღარული შევირღო ქვა აქვს მიღებული. მეორე კერამ. მილი, სუერაუ-ლოა, დვინისა და წყლისათვის იყო განკუთვნილი. იატაკში ჩაღლილი უ-ფილა ქვევრები. II და III სართული საცხოვრებელი და სათავადო სთავისებია. II სართულზე ბუხარი, ნიშები და ირი ხარკმელი, III სართულზე - ბუხარი და სათოფურები. IV სართულის დაბეჭდულ კედლებში შემოჩვენა თითო ხარკმელი და სათოფურების კვალი.

ბიბლ.: 94 წ. ა., ნ. ა.

შეგბარობს სოფლის ჩრდ-დას. უბანში, ქვიშხეთ-ბელეთის გზის პირას, სასაფლაოზე. დასრულებულია, შემორჩენილია 2,4 მ სიმაღლის დას. კედელი, საკრთხველის კონტური და ჩრდ-აღმ. კუთხის ნაწილი. დარბაზული ეკლესია (7,2X4,4 მ) ნაგები იყო რიყის ქვით. შესასვლელი სამხრ-დან ჰქონია. ამათი ნახევარწრიული აფსიდია, რ-ის კედლი უშუალოდ ერწყმის გრძივ კედლებს. დვ. თ. 139. ნამოსახლარი ბალანძირი, არ-ქეოლ. ძ. შეგბარობს ქალისუბანში, ხელოვნურად მოსწორებულ ბორცვზე (სიმა. 10 მ, ფართ. 30X20 მ). თარიღდება გვიანდ. ბრინჯაოს ხანით. ნაშისასადარზე აიკრთა შეად და ნაყრისფრად გამოშენარი უხეშცივანი თიხის ქურტების ფრამენტები და პინჯაოს ირი კვირული ძალია. მახალა დიდულია სიმა. ქვიშხეთის სპ. სკოლის მხარეთმც. კუთხეში. ბორცვზე შემორჩენილია გვიანდ. ფეოდ. ხანის (ა) ციხე-უღარბაზის ნაშთი, აგრეთვე XIX ს-ის ნაგებობა - (ბ) სუშბათათვილები - რ-იც სოფრეკელი ხსლო, რ-შიც ამაჟამდ სოფლის ეკლესია. ნ. ა. 140. წმინტაშაშის ეკლესია, არ-ქიტ. ძ. დგას სოფლის დას. ნაწილში, სასაფლაოზე. თარიღდება ადრინდ. და შუა ფეოდ. ხანით. ეკლ. დარბაზულია (8,1X5 მ), ნაგებია ქვიშაქვის თლილი კვადრებით და რიყის ქვით. ძლიერ დაზიანებულია - შემორჩენილია ეკლესიის აღმ. კედლი ნახევარწრიული აფსიდით, ჩრდ. და დას. კედლების ქვედა ნაწილი, ინტერიორში

134. ავკა



135. კოშკი, არქიტ. ძ. დგას სოფლის ჩრდ.-დას. ნაწილში, რომაელების უბანში. აგებულია XVII ს-ში. კ. ცილინდრულია (დიამ. 7,6 მ), ნაგებია ძირითადად რიყის ქვით, ფასადებზე გამოყენებულია თლილი ქვა, ინტერიორში - აგური. ზედა ნაწილი დასრულებულია, შემორჩენილია მხოლოდ ითხი სართული. I სართული შიგნით ცილინდრულია, ზედა სართულში - ოთხკუთხა. II შესასვლელი II სართულზე აქვს. I სართულზე 3 ხარკმელი, 2 თახჩა და 6 ცალმაგი და ორმა-

136. მთაწმინდის ეკლესია, არქიტ. ძ. დგას სოფლის სამხრ-ით 2-4 კმ-ზე, ადგილ მთაწმინდაზე. აგებულია XIX ს-ში. ეკლ. დარბაზულია (5X3,1 მ), ნაგებია ნატეხი ქვით, გარედან შემოსილია მუქი ქვიშაქვის თლილი კვადრებით. სწორკუთხა საკრთხველში ერთი ხარკმელია, სამხრ. კედელში ერთი სწორკუთხა ხარკმელი (ამიშენებულია) და კარი. ეკლ. ერთსაფეურთან ეყოლებს დგას. სამხრ. ფასადზე კარის თავზე ამოკვეთილია ჯვარი. მ. ა. ნ. ა.

137. ნამალსიარო (წმ. შარინეხ ეკლესია), არქეოლ. ძ. შეგბარობს სოფლის სამხრ.-დას-ით, ლაცაბიძეების უბანში, სასაფლაოზე. დასრულებულია, შემორჩენილია დას. კედლის კონტური, ჩრდ. და სამხრ. კედლების მცირე ნაწილები და ჩრდ-აღმ-ით კუთხე 0,3 მ-ის სიმაღლებზე. დარბაზული ეკლესია (8,2X6,1 მ) ნაგები იყო ნატეხი ქვიშაქვით. ამაჟამდ მის ადგილზე ქეშპატერის ბლოკით ნაშენი ეკლესია დგას. დვ. თ. 138. ნამალსიარო (წმ. შარინეხ ეკლესია), არქიტ., არქეოლ. ძ.

140. ხელი ჩრდ-დას-იდან



ცისფერი ტუვის პერანგის ნაწილი
და ჩრდ. კედლის თლილი ქვის წყობა.
შესასველი კლესიას დას-დან ქონ-
და.

ქვიშხეთის ციხე, იხ. სოფ. ბულ-
ბულის ციხე

141. დიპტირი ჰი შინანის სახლი, იხტ.
ძ. შედარაგობს სოფლის ცენტრში,
შემადგებულ ადგილას. აგებულია
XIX ს-ში. შენობა XX ს-ის გადაკე-
თება-შეკეთების შედეგად სრულიად
სახეშეცვლილია. ეზოს ფართ. 1 კა.
ქვიშხეთის სახლი ორსართულიანია.

II სართული შეკულია ხის კვი-
რული ორსაბენტი. ამ სართულზე 4
ოთახია. ყოფილ საშუალო ოთახში კე-
რულზე კიდია გ. გაბაშვილის მიერ შე-
სრულებული გამოჩენილი ქართ. სახ.
მოდერნიზ. დ. ყიფიანის (1814-87 წწ.)
პორტრეტი. აქ დ. ყიფიანის ხშირი
სტუმრები იყვნენ ი. ჭავჭავაძე. ა. წე-
რელი და სხვ. დ. ყიფიანის სიკვდი-
ლის შემდეგ სახლს ფლობდნენ დ. ყი-
ფიანის ვაჟი ცნობილი მხახიბი
კოტე ყიფიანი და მისი მეუღლე მწე-
რალი ნინო ხუმბათაშვილი-ყიფიანი,
რამაც 1933 წ. სახლი საქ. სსრ შეე-
რდოთ აკემირს გადასცა. ამჟამად
აქ სსრკ ლიტ. ფონდის საქართველოს
განყ-ბის მწერალთა შემოქმედებითი
სახლია.

142. ალექსანდრე ციხეპარიძის სახ-
ლი, იხტ. ძ. დგას სოფლის დას. ნაწი-
ლში. აგებულია XIX ს. ხის ორი-
თახიან სახლს შუილი ფსადის სიგრ-
ძეზე გასდევს ღია აივანი. აქვს შიფე-

142. ა. ციხეპარიძე ქვიშხეთის ერთ-ერთი
კუთხე. სოფ. საქ. სსრ ხელოვნების სახელმწ.
მუზეუმი



რის ორფერდა სახურავი. სახლზე მე-
მორიალური დაფა წარწერით: „აქ,
შობილიურ ქვიშხეთში, 1882 წ. დი-
პალა გამოჩენილი ქართული მხატვარ-
ი, ხელოვნების დამსახურებული
მოღვაწე, პროფესორი ალექსანდრე
კრიკორიძის ძე ციხეპარიძე. გარდაი-
ცვალა ქ. თბილისში 1954 წ.“

მხატვარმა თავისი შემოქმედებით
ცხოვრების დიდი ნაწილი აქ გაატარ-
ა. აქ არის შექმნილი მისი ცნობი-
ლი ნაწარმოებები: „ქვიშხეთი და მი-
დამოება“ (1922 წ.), „სიმინდის რწყე-
ვა“ (1927 წ.), „აგარაკზე“ (1939 წ.),
„ქვიშხეთი“ (1935 წ.), „ქვიშხეთის
მიდამოება“ (1941 წ.) და სხვ.

ბიბლ.: 287 ბერძ. ც.

143. შმ. ბიორგის ეკლესია და
მწმში, არქიტ. ძ. შედარაგობს სოფ-
ლის ჩრდ.-დას-ით 300-400 მ-ზე, ად-
გილ ფეიოსცვალებაზე. თარიღდება
გვიანდ. ფეოდ. ხანით. ეკლ. დანგრეუ-
ლია, შემორჩენილია 1,8 მ სიმაღლის
კედლები და საკურთხევლის კედლის
ნაწილი.

კედლსა დარბაზულია (8,5X6,2 მ),
ნაგებია ბირითად თლილი შირი-
მის კვადრებით, ნაწილობრივ შუქი
ფერის ქვიშაქვით, წყობა სწორხაზო-
ვანია. შესასვლელი დას-დანაა. კარი
შენიშნად თაღოვანია, ხოლო ვაიე-
დან გადახურული იყო შუქი ქვიშა-
ქვის ბრტყელი ზღუდარით, რ-ის
ძვირე ნაწილია შემორჩენილი. ფარ-
თო ნახევარწრიულ აფსიდში ჩრდ. ით
მარტივი რელიეფური თავსართით ში-
რთული პატარა ნიშია. საკურთხევე-
ლი წვეილი პილასტრითა და მათზე
დყარნობილი თაღით იყო დარბაზის-
გან გამოყოფილი. ამ პილასტრების და
დარბაზის გრძივი კედლების პილასტრ-
ების მხოლოდ მცირე ნაწილია შემო-
რჩენილი. დას. ფსადზე შესასვლელს
გაღვი ლილვებით შეკული საპირე-



141. ხურთო ხელი

ები აქვს. კარის ღიობი დასრულებუ-
ლია შირიმის ქვის კონსტრუქციებზე
დაარსობილი შირიმისავე სადა არ-
ქიტოლტით.

კო შუკი (7,2X6,9 მ) დგას კვლე-
ხის სამხრ.-დას-ით 30-40 მ-ზე. ნა-
გებია ნატეხი ქვიშაქვით. ოთხსარ-
თულიანია, ზემოთვე ვიწროდება.
II სართულს ჩრდ.-ით სწორკუთხა
შესასვლელი აქვს. I სართლის დი-
დი ნაწილი ნახევრეგებითაა ამოვსებუ-
ლი. კედლებში რამდენიმე სწორკუთხა
ნიშია. II სართლის აღმ. კუთხეში
ნახევარწრიული ბუხარია, რ-ის გვერ-
დებზე თითო სწორკუთხა ნიშია. ასე-
თივე ნიშებია სამხრ.-ით და დას-ით.
III სართული ძლიერად დაზიანე-
ბულია. მის ოთხივე კედელში თითო
სწორკუთხა სარკმელია, რ-თა გვერ-
დებზე თითო სწორკუთხა ნიშია. IV
სართლის მხოლოდ 1 მ სიმაღლის
კედლებია შემორჩენილი. სართულ-
შუა გადახურვა ხის კოჭებზე იყო გა-
მართული. ფსადი შემოსილია პორფ.
რივებზე დანჭობილი ნატეხი ქვიშა-
ქვით. კოშკის ჩრდ.-დას. კუთხეხთან
შემორჩენილია ადრე აქ არსებული
ბაქნის საყრდენი კედლის ნაწი-
ლი.

144. შმ. ელიას ეკლესია, არქიტ.
ძ. დგას სოფლის სამხრ.-ით, სხაფ-
ლაიზე. თარიღდება გვიანდ. ფეოდ.
ხანით. ეკლ. შეკეთებულია, კედლები
მნიშვნელოვანი ნაწილი განახლე-
ბულია, გადახურულია რკინა-ბეტონ-
ის ორფერდა სახურავით. ეკლ. დარ-
ბაზულია (7,8X4,3 მ), ნაგებია რიყის
ქვითა და ნატეხი ქვიშაქვით. შე-
სასვლელი სამხრ.-ით და დას-ითაა.
ნახევარწრიული აფსიდის ღრმზე
თაღოვანი სარკმელია. ასეთივე სარკ-
მელია დას-ით. აფსიდის სარკმლის
ორივე მხარეს თითო სწორკუთხა
ნიშია. საკურთხეველში შემორჩენი-
ლია თლილი ქვიშაქვით ამოკნობილი
კონქის თაღის ქუსლები თითო
ქვა.

პიქატი

(აღის სოფსაბჭო)

145. შმ. ბიორგის ეკლესია, არ-
ქიტ., არქეოლ. ძ. დგას სოფლის ჩრდ.-

აღმ-ით, დაახლ. 1,5 კმ-ზე, მუხ-
ნარში. სტილისტ. ნიშნებით თარიღ-
დება გვიანდ. ფოოდ. ხანით. დანჭ-
რულია: შემორჩენილია მხოლოდ გაბ-
ზარული საკუთხვედის ნაწილი. გვლ.
დარბაზული (6,8X4,3 მ), ნაგებია
ადრწესური ფორმის ქვიშაქვით. შე-
სასვლელები სახმრ-ით და დას-ით
ქვინია, შემორჩენილია სახმრ. შე-
სასვლელის დას. წირობი და დას.
შესასვლელის წირობის ქვები. ნა-
ხვეწარული აფსიდის ღერძზე ფრ-
თი თაღოვანი სარკმელია, რ-იც გა-
რეთ შეკეთდა ვერცხვით.

დარბაზში, სახმრ-ის კედელთან,
ნანგრევებში აღმოჩნდა (ა) ქვის
სტელი ბ. ბ. ხ. ს. ს. (ჰა) (0,47X
X0,14 მ, სიმა. 0,52 მ), რ-ის სიმა გვერ-
დი ორბადაა ჩამოყვითლი, ხოლო
მეოთხე ბრტყელია. ბრტყელი გვერ-
დის მოპირდებით გვერდზე ჩვეური
საშუთხლანის შემოკრთი შედგენილ
წრელი ჩარჩოში (ღიამ. 0,27 მ) ჩა-
შვლია ბოლნური ჯვარი. ბაზისის ხა-
და ზედაპირზე წრიული ბუდე (ღიამ.
0,2 მ) აქვს გაკეთებული. ქვა აღინიშ-
ნებ. ხანას განკუთვანება. დვ. თ.

ღარბა

(ხალეების სოფსაბჭო)
146. სოფ. ღარბა ს მიდამოებში
1625 წ. ქართლის სამეფო ლაშქარ-
მა ვიციტა საკაძის ხარდლობით
ამოკრება უბოლბაშთა ლაშქრის
ჭარბთ ძალები და შეაწერა მტრის სელა
თბოლისსაყენ.
(ა) 1778 წ. სოფ. მურხანიდან მო-
მავალმა ქეთევან დედოფლის მტობ-
ლებმა, 300-კაციანმა შორივე ჯარის
რამშმა სოფ. ღარბა ს თ ა ს თ ა ნ
სასიკად დაამარცხა და უკუბრუნ 500-კა-
ციანი ლქათა რაზმი და დარბჟუას გა-
დარჩინა ახლო მდებარე სოფლებში.
ბძობ.: 85; 201დ
ჩ. თ.

147. ნამოსახლარი, არქეოლ., არქიტ.
ბ. მდებარეობს სოფლის სახმრ-ით,
შობაზე, სოფ. ალექსანდრეწარისაყენ
ქვითაქალი გზის მარჯვ. მხარეს,
სასახლაოზე. შემორჩენილია კედლები
ბის მცირე ნაწილი. კედლისა დარბა-
ზულია (8,2X6,3 მ), ნაგები უკოვლია
დიდი ზომის ქვიშაქვითა და ნატეხი
ქვით, ზოგან შირიმის ქვაც იყო გამო-
ყენებული. შესასვლელი სახმრ-ით
ქვინია. აფსიდი სწორკუთხა იყო.
დვ. თ.

ღვრიანჭალი

(ხალეების სოფსაბჭო)
148. ნამოსახლარი, არქეოლ. ბ. მდებ-
არეობს სოფლის ჩრდ-ით I კმ-ზე,
თარიღდება გვიანდ. ბრინჯაოს ხანით.
ხელოვნურად მოსწორებული ბორცვი
(ფართ. 40X30 მ, სიმა. 10 მ) დაფარ-
ულია ტყით. ეს ადგილი ითვლება წმინ-
და ადგილად, მოსახლეობა უფროხილ-
დება და არ კაფავს. კუშუსოვანი ფე-

ნით დატული ნ-ის ზედაპირზე მიკ-
ლეულია შვად გამოშვარი უხეშე-
ტანი თიხის ჭურჭლის ნამეტრეები.
მასალა დაცულია კასის მზარბთმც.
მუზეუმში. ნ. ა.
149. ნამოსახლარი, არქეოლ. ბ. მდებ-
არეობს სოფლის ჩრდ-ით I კმ-ზე.
ხელოვნურად მოსწორებული ბორცვი
პლატფორმა მოსწორებულ ბორცვ-
ზე (ფართ. 20X10 მ, სიმა. 20 მ). თი-
რიღდება გვიანდ. ბრინჯაოს ხანით.
ნ-ზე აიკრთა შვად გამოშვარი უხეშ-
ტანი ჭურჭლის ნამეტრეები, დო-
ქის მრეკვანოეკეთიანი სახელურ-
რები და სხვ. მასალა დაცულია კასის
მზარბთმც. მუზეუმში. ნ. ა.

მიზიანთუბანი

(ქვიშეთის სოფსაბჭო)
150. ნამოსახლარი (ამ დღე-
ბის ე. ჯ. დ. ვ. ა. ა.), არქეოლ., არ-
ქიტ. ბ. მდებარეობს სოფლის ტ. ხა-
სადლაოზე. შემორჩენილია ორი ერთ-
მანეთის გვერდით აგებული კვლის
ნაშთი. ჩრდ-ით მდებარე გვლ. უფრო
აღინიშნულია, ნაგები იყო რიყის ქვით.
შემორჩენილია მისი ჩრდ-ის კედელი
და ნაღისებრი აფსიდის ჩრდ-ის გვერ-
დი. შორე კვლ. სტილისტ. ნიშნებით
გვიანდ. ფოოდ. ხანას მიკუთვნება,
ნაგები იყო რიყის ქვითა და აურით.
შემორჩენილია მხოლოდ დას-ის კე-
დელი, რ-ის ღერძზე გაკრულია ფრ-
თი სწორკუთხა ხარკმელი, სარკმლის
ქვეშ ორი შეისრული ნიშია. ამ კვლ-
ისიშთ ოთხი საულავის ქვა დევს.
1983 წ. ადგილ. მოსახლეობამ კვლ-
ისიგის ნანგრევებზე დაიწყო ახალი
შემორჩენილი კვლები მოკეთების
ახალი ნაგებობის შიგნით. დვ. თ.

შურაქედის ეკლესია,

ის. სოფ. პატარა თხინალა,
წმ. გიორგის ეკლესია

შლუშურის ეკლესია,

ის. სოფ. ბცისი, შლუშურის
წმ. გიორგის ეკლესია.

ჩიქორის ეკლესია,

ის. სოფ. ტაშისკარი

ჩუშათელეთი

(სურამის ხალაბი ხაბჭო)

151. სოფ. ჩუშათელეთის მახ-
ლობად, წერილმა ნახ ტ ქ ე შ
ში 1905 წ. მარტში შეიკრბნენ რე-
ვოლუციური განწყობილი ახლო მდებ-
არე სოფლების გლეხები. აირჩიეს
თავაყებები, წამოაყენეს პოლიტიკუ-
რი ხასიათის მოთხოვნები. ანთ. თ.
152. მამუსია, არქიტ. ბ. დვას სოფ-
ლის დას-ით I კმ-ზე, გორაკზე. თი-
რიღდება გვიანდ. ფოოდ. ხანით. კვლ.
დარბაზულია (10,15X6,5 მ), ნაგებია

კირქვის ნატეხი ქვითა და თლილი
ქვარდით. შესასვლელი დას-ით
აქვს. ნახვეწარული აფსიდში თაღო-
ვანი სარკმელი და ორი თაღოვანი ღრმა
ნიშია. ორი სწორკუთხა სარკმელი
სახმრ. კედელშია, თითო - დას-ისა
და ჩრდ-ისაში. დას. ფახანზე არ-
ქიტრებით დაგებული კარი მო-
ჩარჩუნებულია ორბატი ნახვეწარული
ოლივით. გვლ. ცილინდრული
კამარით იყო გადასაბურთი. მჭამად
შიფერის ორფერა სახურავი აქვს.
კვლები დასრულებულია ქვიშაქვის
პროფირებული ლავარდით.
გვას. ჯ.

ცელსნი

(ცელსნის სოფსაბჭო)
153. ნამოსახლარი და სამრამ-
ლო, არქიტ. ბ. დვას სოფლის ჩრდ-
დას-ით, ხასხალაოზე. გვლ. ფეპუ-
ლია XIX ს-ის ბოლოს, სამრკეულ-
1910 წ. გვლ. დარბაზულია (10,3X
X6,7 მ), ნაგებია აურითა და ნატე-
ხი ქვით, კმარა და კონქი ხისა იყო.
შესასვლელი სახმრ-ით და დას-ითაა.
ნახვეწარული აფსიდის ღერძზე თა-
ღოვანი სარკმელია. სარკმლის გვერ-
დებზე თითო ნახვეწარული თაღო-
ვანი ნიშია. შედაგებულია სკალ-
ოხვლის ბაქანს არაბაბი კვების.
თითო თაღოვანი სარკმელია სახმრ-
ით და ჩრდ-ით. დას-ით ხის პატრო-
ნიკე იყო (შემორჩენილია ფრამენ-
ტები). იგი პატარა კართ უკუბრ-
დებოდა საშრკლის. გვლ. შიგნით და
გარეთ შენეხილია. ამჟამად კვლესიას
ხის კონსტრუქციის ორფერა სახუ-
რავი აქვს.

(ა) სამრკეულო დას-დანა კვლ-
ხიზე მიშენებული, ნაგებია აურით.
იგი ორსართულიანი კვარ. ნაგებო-
ბაა. დვას ოთხ. შლავრ კვარ. ბოძ-
ზე. ბოძები ერთმანეთთან დაკუშრე-
ბულია ნახვეწარული თაღებით.
სვეტისთაუბი ნაწყობა აურით. სამ
შარვს გახსნილი I სართული კა-
რი ბქვა, რ-იც გადასაბურთი დამ-
რეცი კამარით. II სართული ნაშე-
პრიდან ორ იარსულზე შეწყვილბუ-
ლი თაღლით გახსნილი ფანატურია.
ფახანდებს იარსულს შორის სახეუ-
რებითა სარკმელი გახლდეს. I სარ-
თულს აურის ლავარდანი აქვს.
ორფერა სახურავს ლითონის ჯვარი
აღავს. კარბჭის სახმრ.-დას. ტყვის
სახმრ. მზარვზე აურის ხელოვნუ-
რი გვირგვინი გამოსახული, ბოლო პირ-
ველი იარსულის თაღებს შორის აურის
წყობით გამოყვანილია სამრკეული
ანუბების თარიღი. ნ. მ., თ. ა.

სტუმბნარა
(სოფსაბჭოს ცენტრი)

154. ლირაბსოვლის ეკლესია, არ-
ქიტ. ბ. დვას სოფლის განაპირას,

162. ნამოსხლარი, არქეოლ., არქიტ. ძ. მღებარეობს სოფლის დას-ით 0,5 კმ-ზე, ადგილ ცაცხეებში. თარიღდება ფურ. ხანით. შემორჩენილია დარბაზული ეკლესიის (5X3,5 მ) ნაშთი. ნაგებო ყოვლია ქვითაქვით. გვება მთლიანად არ იკითხება. მიიანს დაბ. და ჩრდ. კედლების ნაშთი და ადმ. კედლის კონტურები. კლესიას კარი ჩრდ-ით ქონია. დე. თ., რ. ა.

163. ნამოსხლარი, არქეოლ. ძ. მღებარეობს სოფლის სამხრ.-დას-ით 1 კმ-ზე, მდ. წაღველის მარცხ. ნაპირზე, ადგილ გაღაღებებში. თარიღდება გვიანდ. ბრინჯაოს, ადრინდ. რკინისა და ფურ. ხანით. 6. ვანლაკეპბულია ბორცვი (50X30 მ). იპოვება წელისნახევლიანი ბათქაშისა და ღვინო გამოშვარის თიხის ჭურჭლის ნატეხები. მდინარის პირას ფლანტში ჩანს სქელი ნაცრეთანი ფენები. თრ. შ., რ. ა.

164. ნამოსხლარი, არქეოლ. ძ. მღებარეობს სოფლის სამხრ.-აღმ-ით 2,5 კმ-ზე, მდ. წაღველის მარცხ. ნაპირზე, ღაღებ ღელის დას-ით 300 მ-ზე, ადგილ ძეგლებში. თარიღდება გვიანდ. ბრინჯაოს, ადრინდ. რკინისა და ანტ. ხანით. გამოვლინდა თიხის ჭურჭლის ფრაგმენტები. რ. ა.

165. ნამოსხლარი, არქეოლ. ძ. მღებარეობს სოფლის სამხრ-ით 2 კმ-ზე, სოფ. წაღვსა და სოფ. კლდისწყაროს დასაყრდენზე გზის ადმ-ით, ადგილ პირაღმა ვენახებში. თარიღდება გვიანდ. ბრინჯაოს, ადრინდ. რკინის, ანტ. და ფურ. ხანით. ნ-ის ზედაპირზე იპოვება თიხის ჭურჭლის ფრაგმენტები. რ. ა.

166. ნამოსხლარი, არქეოლ. ძ. მღებარეობს სოფლის სამხრ-აღმ-ით, მდ. წაღველის შესართავის კლდისწყაროს მარჯვ. ნაპირზე, ადგილ ნალობიერში. თარიღდება ფურ. ხანით. ნ-ზე იპოვება თიხის ჭურჭლის ფრაგმენტები. რ. ა.

167. ნამოსხლარი, არქეოლ. ძ. მღებარეობს სოფლის სამხრ.-აღმ-ით, მდ. წაღველის მარჯვ. ნაპირზე, ზეგანზე, ადგილ წაღვერში. თარიღდება ანტ. ხანით. ნ-ზე იპოვება ანტ. ხანის თიხის ჭურჭლის ნატეხები. მიწის ნაპირების დროს აღმოჩნდა წითლად გამოშვარის თიხის ღოქი და მძივეები. რ. ა.

168. ნამოსხლარი, არქეოლ. ძ. მღებარეობს სოფლის სამხრ.-აღმ-ით, მდ. წაღველის მარჯვ. ნაპირზე, ადგილ ბესას ტყეში. თარიღდება გვიანდ. ბრინჯაოს ხანით. მდინარის მთერ ნაპირებზე ფურღზე ჩანს გამოშვებულ კულტ. ფენები, რ-ებიც უხვად შეიცავს შეკრიბილადმოპოვნი თიხის ჭურჭლის ნატეხებს. მოპოვებული მასალა ინახება საშურის რ-ის არქეოლ. ექსპედიციის ფონდებში. რ. ა.

169. ნამოსხლარი, არქეოლ. ძ. მღებარეობს სოფლის ჩრდ.-აღმ-ით 2 კმ-ზე, ე. წ. ხაცისურის ვიწრო, თარიღდება გვიანდ. ბრინჯაოს, ადრინდ. რკინის, ანტ. და ფურ. ხანით. 1980 წ-დან არქეოლ. სამუშაოებს ატარებს აკად-ის საშურის ექსპედიცია (ხელმძღვ. ა. რამიშვილი). 6. მღებარეობს ბორცვი (30X15 მ). კულტ. ფენები მიიანს ბორცვის ჩრდ-ით და აღმ-ითაც, დაბლობში. ნ-ის ბორცვის სამხრ-დან ქონის სათავადეო თორილი, რ-იც მოქმედებდა ადრინდ. ფურ. ხანამდე. თორილის სიღრმე მიწის ხსნარდ. ზედაპირიდან 8 მ-ია. ნ-ზე გამოვლინდა თიხის ჭურჭლის ნატეხები, ნაგებობათა იატაკის ფრაგმენტები და ნიადაგში ჩაჭრილი ობოლები. რ. ა.

170. ნამოსხლარი, არქეოლ. ძ. მღებარეობს სოფლის სამხრ-ით 1,5 კმ-ზე, სოფ. კლდისწყაროსაქვ მთაქალი გზის დას-ით. თარიღდება გვიანდ. ბრინჯაოს, ადრინდ. რკინის, ანტ. და ფურ. ხანით. 6. მასხალა ბორცვისაქვან ვეღებზე, რ-თაც ერთი ბუნებრივ გორაკზე (ადგილი დანგრეულია), ხოლო ოთხი აქ გორაკის ჩრდ-ით, ხელუფრებ ბორცვზე (ადგილი რეზის მიწებში). ნ-ზე აიკრიფა თიხის ჭურჭლის ნატეხები, ზოომორფული კერამ. გამოსახულებები, კეის ნაწილის ჩასართები, ბათქაშის ფრაგმენტები, ბრინჯაოს თავსუთა ხაქონი. მასალა ინახება სოფ. წაღვლის საშ. სკოლის მხარეთმც. კაბინეტში. თრ. შ., რ. ა.

171. ნამოსხლარი, არქეოლ. ძ. მღებარეობს სოფლის სამხრ.-დას-ით, მდ. წაღველურსა და პატარა ხევს შორის, ადგილ გორაკზე. თარიღდება ადრინდ. რკინის, ანტ., გვიანდ. ბრინჯაოს და ფურ. ხანით. ნ-ზე იპოვება თიხის ჭურჭლის ფრაგმენტები. თრ. შ., რ. ა.

172. ნამოსხლარი და სამაროვანი, არქეოლ. ძ. მღებარეობს სოფლის სამხრ.-აღმ-ით 3 კმ-ზე, მდ. წაღველურს მარჯვ. ნაპირზე, ადგილ ღვიკიკაღზე. თარიღდება გვიანდ. ბრინჯაოს, ადრინდ. რკინის, ანტ. და ფურ. ხანით. (ა) ნ ა მ ო ს ა ხ ლ ა რ ზ ე აიკრიფა თიხის ჭურჭლისა და ბათქაშის ნატეხები, რკინის თავსუთა ხაქონი და სხვ. ტერასის ქრილი ჩანს ნაგროვანი ფენები და თიხის ჭურჭლის ნატეხები. ნამოსხლარის ჩრდ.-დას. ნაწილში, შემადგენელ ადგილას (ბ) ს ა მ ა რ ო ვ ა ნ ი ა. აქ მიწის სამუშაოების დროს იპოვება ბრინჯაოს ნივთები, მძივეები და ადამიანის ძვლები. მასალა ინახება სოფ. წაღვლის საშ. შკოლის მხარეთმც. კაბინეტში. თრ. შ., რ. ა.

173. ნამოსხლარი და სამაროვანი, არქეოლ. ძ. მღებარეობს სოფლის სამხრ-ით 700-800 მ-ზე, ადგილ ისანაქების ახიზე. თარიღდება გვიანდ. ბრინჯაოს, ადრინდ. რკინისა და ფურ. ხანით. 1976 წ. მიწის სამუშაოების

დროს აქ აღმოჩნდა ადამიანის ძვლები, ბრინჯაოს იარაღი, თიხის ჭურჭლის ნატეხები, აგრეთვე დღვაბით ნაგებო სანახელი (დანგრეული) კეპები. რ. ა.

174. ნამოსხლარი და სამაროვანი, არქეოლ. ძ. მღებარეობს სოფლის სამხრ.-აღმ-ით 3 კმ-ზე, მდ. წაღველურს მარცხ. ნაპირზე, პატარა ღაღებ ღელის ორივე მხარეს, ვენახებში. თარიღდება გვიანდ. ბრინჯაოს, ადრინდ. რკინისა და ანტ. ხანით. (ა) ნ ა მ ო ს ა ხ ლ ა რ ზ ე აიკრიფა თიხის ჭურჭლის ნატეხები. (ბ) ს ა მ ა რ ო ვ ა ნ ზ ე იპოვება ადამიანის ძვლები და ბრინჯაოს ნივთები. მასალა დაყუდდა სოფ. წაღვლის საშ. სკოლის მხარეთმც. კაბინეტში. თრ. შ., რ. ა.

175. სამაროვანი, არქეოლ. ძ. მღებარეობს სოფლის სამხრ-ით 1 კმ-ზე, ვენახებში, ადგილ ჩიქოლიკარში. თარიღდება გვიანდ. ბრინჯაოს, ადრინდ. რკინის ხანით. ნ-ზე შეუთხვევით აღმოჩნდა ბრინჯაოს შუბის პირები, კეის ნაწილის ჩასართი და ზოომორფული ფიგურები. მასალა დაყუდა სოფ. წაღვლის საშ. სკოლის მხარეთმც. კაბინეტში. თრ. შ., რ. ა.

176. სამაროვანი, არქეოლ. ძ. მღებარეობს სოფლის სამხრ-ით 1,5 კმ-ზე, სოფ. წაღვლისა და სოფ. კლდისწყაროს დასაყრდენებზე გზის ადმ-ით, ვენახებში, ადგილ ღვიკიკაღარში. თარიღდება გვიანდ. ბრინჯაოს და ადრინდ. რკინის ხანით. ნ-ზე შეუთხვევით აღმოჩნდა ბრინჯაოს შუბის პირი, ორთხილი, კეის ნაწილის ჩასართი, ცერისტული და სხვ. მასალა ინახება სოფ. წაღვლის საშ. სკოლის მხარეთმც. კაბინეტში. რ. ა.

177. სამაროვანი, არქეოლ. ძ. მღებარეობს სოფლის სამხრ.-აღმ-ით 2 კმ-ზე, მდ. წაღველურს მარცხ. ნაპირზე, ადგილ მუქიდავთ ვენახებში. თარიღდება შუა ბრინჯაოს ხანიდან გვიანდელზე გარდასული პერიოდით და გვიანდ. ბრინჯაოს ხანით. გათხარა 93 სამარო, რ-თაც რაგვლსობა ინაშუბიკური, არის ეკონოტატიც. ინსუბიკური სამაროვანი ერთში დაკრძალული ორი მიცვალებული, ხოლო დანარჩენი ინდევიდუალურია (ერთ-ერთ ინსუბიკურ სამაროში მჯდომარე მიცვალებული ვენახი). მიცვალებულები დამარბულია მარჯვ. ან მარცხ. ვეგვრზე. ხელ-ფეხბრისაქვანი, თავით ჩრდ-ის ან სამხრ-ისაკენ. აღმოჩენილია: ბრინჯაოს 4 სატყვიარი, 8 შუბისპირი, ობილიდონის 14 ნიბსპირი, ბრინჯაოს 50 საქიანი, 12 სამაჯური, რამდენიმე ასული ხარკონის, ანთომონის, პასტისა და სხვ. მასალის მძივეები; 332 თიხის ჭურჭელი, რ-იც


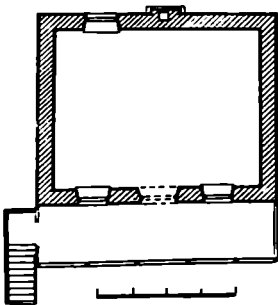

დამზადებულია წვილიმინარევიანი თიხისაგან. აქვს შეტნაკლებად ფუნჯიანი კეცი, შეპირილია ხელდაპირი და რუბი-მოწითალო შიდა მხარე. არის დიდი და ხაშ. ზომის დურგები, კოთნები, კოქობები, ღრმა ცალკურა ბაღლები, ყურბანი და უურო სასმისები და სხვ. შუა ბრინჯაოს მიწურულის და გვიანდ. ბრინჯაოს ხანაზე გარდამავალი პერიოდის ინვენტარი თითქმის ერთმანეთის მსგავსია. ჭურჭელი დამზადებულია ცუდად გარჩეული თიხისაგან, გამოშწავრია რუბ-მოწითალოდ და დადარულია უხის-ტემოდ, რაც დამახასიათებელია გარდამავალი პერიოდისათვის. მოპოვებული მასალა ინახება ხაშურის მხარეთმც. მუზეუმში.

ბიბლ.: 326

რ. ა.

178. საცხოვრებელი სახლი, არქიტ. ბ. დგას სოფლის ქვედა უბანში. აგებულია 1921 წ. ეკუთვნის აბრამ გელაშვილს. ს. ს. ორსართულიანია, ნაგებია ქვიშაქვით. ქვედა სართული ნახევარსარდაფია. აქ მარანია, რ-ის გადახურვა გამაგრებულია ორი ხის სვეტით. მარნის უკან კედელში ბუხარია ჩაშენებული მარნის წინ დაბალმოაჯირიანი აივანია. ხის ერთ-მარნიანი კიბე ზედა სართულის აივანზე აღის. აქ ერთი საცხოვრებელი

178. მოაჯირი უხადი, გვემა



178. აივნის ფრაგმენტი

ლი ოთახია, რ-ის კარი და ორი სარკმელი აივანზე გამოდის. ოთახის უკან კედელში კიდევ ერთი სარკმელია. ოთახისა და აივნის ჭერი შეფიცრულია. აივანს ექვსი პროფილირებული სვეტი აქვს. სვეტებს შორის, სვეტი ჭვირულორნამენტიათა თაღები. გადახურვის შვერილ კოჭებს შორის არე შევსებულია კეთილორნამენტიათა ფიცრით. კრამიტის სახურავი ნივნივებუვა მოწყობილი.

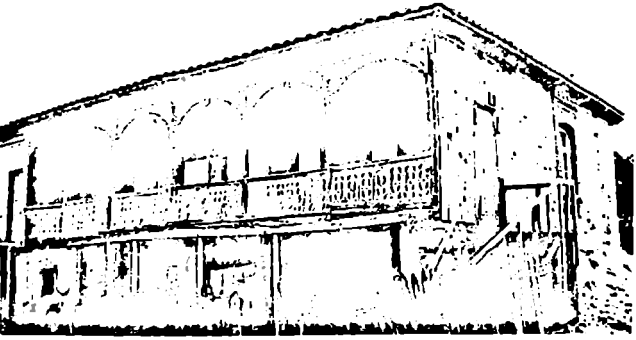
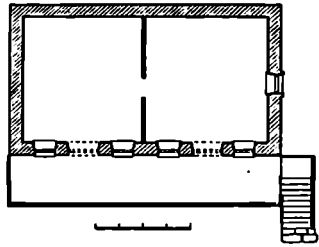
179. საცხოვრებელი სახლი, არქიტ. ბ. დგას სოფლის ზედა უბანში. აგებულია XX ს-ის დასაწყისში. ეკუთვნის შაქრო კაპანაძეს. სახლი ორსართულიანია, ნაგებია ქვითა და აგურით. ქვედა სართული ნახევარსარდაფია. აქ მარანი და ერთი ოთახია. ორივე სათავსის კარ-სარკმელი გადის ეზოსკენ, აივანზე. გაკედლან მიღებული ხის ერთმარნიანი კიბე ზედა სართულის აივანზე აღის. აქ ორი ოთახია. ოთახებში შესასვლელი აივნიდანაა. აივანზე გამოდის ოთახების სარკმლებიც. ერთ-ერთ ოთახს გვერდზე კიდევ ერთი სარკმელი აქვს. კარ-სარკმელი გაკედლან დასრულებულია რკალური თაღით. ოთახები ერთმანეთს ტიხარში დატანებული კართ უკავშირდება.

ეზოს მხრიდან სახლს მოვლ სივრცეზე საკმაოდ განიერი ხის აივანი გახლავთ. ქვედა სართულის აივანს ჰქონია კვადრ. კვეთის მასიური სვეტები, რ-ებიც ქვის ბალიშებს ეყრდნობოდა. ამჟამად შემორჩენილია მხოლოდ ერთი სვეტი, დანარჩენები შევსებულია ლითონის მიღებით. ზედა სართულის აივანს შვიდი რვაწახნაგა სვეტი აქვს. მოაჯირი შეკულია კვირული ორნამენტით. სვეტებს შორის, სვეტი ჭვირულორნამენტიათა თაღები. გადახურვის შვერილ კოჭებს შორის არე შევსებულია კეთილორნამენტიათა ფიცრით. კრამიტის სახურავი ნივნივებუვა მოწყობილი.

მოკვიანებით სახლისათვის კიდევ ორი სათავსი მიუშენებიათ და გადახურვაც განუხლებიათ.

დვ. თ.

179. მოაჯირი უხადი, გვემა, ხართი ხელი



180. ციხა-ღარბაზი, არქეოლ., არქიტ., ისტ. ძ. მდებარეობს სოფლის სამხრ.-დას-ით 1,5 კმ-ზე, მდ. წაღვლურს მარჯვ. ნაპირზე, ადგილ გაღლებებში, ნასოფლარ წაღვლის თავის ტერიტორიაზე. თარიღდება ფეოდ. ხანით. ისტ. წარმოების მიხედვით, დეიო აღმაშენებლის წაღვლისთავი ჰქონია ციხე-ღარბაზი, ე. წ. მცირე სასახლე („და იყო მაშინ საზღვარი შთა მცირე ღობითა და სადგომი სამეფო წაღვლის თავი“). 1910 წ. ძლიერ იყო დაზიანებული და დაწვრთული. 1930-იან წწ-ში მოსახლეობას ციხის შემორჩენილი კედლები დაუშლია და აქვე სამუშაო მასალად გამოუყენებია. ამჟამად შემორჩენილია სამხრ., დას. და აღმ. კედლების საძირკვლის ნაშთი. 19-ე. კვლევით აღმ-დან დას-კენ წარტყეული სწორკუთხა ნაგებობა (40X30 მ), რ-საც ოთხივე კუთხეში ცილინდრული კოშკები ჰქონდა. შემორჩენილია მხოლოდ სამხრ.-აღმ. და სამხრ.-დას. კოშკების (ღიამ. 3,8 მ) კვლი.

ბიბლ.: 89; 251 ანთ. ი., დე. თ.

181. წაღვლის ბანძი, არქეოლ. ძ. აღმოაჩინეს წაღვლი-საჩხერის საავტ. გზის პირას, მწიხის საშუალების დროს, 1965 წ. ვანძი ჩამარხული იყო XVIII ს-ის I ნახ-ში. (1735 წ. შემდეგ).

შემორჩენილია სპილენძის 21 მონეტა: ანონიმური ტბილური ნახევარბიტისიანი (1112 წ. J. - ახ. წ. 1700-01 წწ.) - 1 ც., მეფე ვახტანგ VI ნახევარბიტისიანი (1120 წ. J. - ახ. წ. 1708-09 წწ.) - 1 ც., მეფე სვიმონის მონეტები (1124 წ. J. - ახ. წ. 1712 წ.) - 6 ც., მეფე ბაქარის ნახევარბიტისიანი (1130 წ. J. - ახ. წ. 1717 წ.) - 18 ც. და მონეტები (1131 წ. J. - ახ. წ. 1718-19 წწ.) - 12 ც., ტბილური ნახევარბიტისიანები (1148 წ. J. - ახ. წ. 1735-36 წწ.) - 1 ც. ვანძი დაცულია ხაშურის მხარეთმც. მუზეუმში.

წ. ი.

182. წმ. გიორგის ეკლესია, არქიტ. ძ. დგას სოფლის დას-ით 0,5 კმ-ზე. სტილიზტ. ნიშნებით თარიღდება გვიანდ. ფეოდ. ხანით.

ეკლ. დარბაზულია (9,15X6,15 მ), ნაგებია ქვიშკითა და ნაძვბი ქვით. შესასვლელი სამხრ-ითა და დას-ით (გაუქმებულია) ჰქონდა. ნახევარწრიულ აფსიდში ერთი სარკმელია, ხოლო სამხრ. კედელში - ორი. ეკლესიაზე ჩრდ-დან მიშენებული იყო აფსიდის მაკვარი (ა) ემპეტერი, რის მხოლოდ საძირკველია შემორჩენილი. ეკლესიის ჩრდ. კედელში დტანებულია სვეტი, რ-ზეც თაღები გადადიოდა; ეს თაღები ეკლესიის დარბაზს ჩრდ. ხაზიდან გამყოფდა. მაკვარის ჩრდ-ით თაღების ღია-ღები ამოუქმებიათ. გეაქ. წ.

წვერიანას საყლარი,

იხ. სოფ. ქემურეი, ნაკლესიარი

წვერსაყლარი,

იხ. სოფ. დიდი ქელეთი

წვიმეთის ეკლესია,

იხ. ხტისი, ნათლისმცემლის ქელესია

წრომი

(სოხაბაგოს ცენტრი)

183. ნასოფლარი, არქეოლ. ძ. მდებარეობს სოფლიდან 1 კმ-ზე ადგილ ბოსლებში. თარიღდება გვიანდ. ფეოდ. ხანით. ნ-ს ტერიტორიაზე ნანს ნასახლართა ბუდეები. შემორჩენილია რივის ქვით ნაგები შენობების საძირკვლის ფრაგმენტები. იპოვება წითლად გამომწვარი უხეშკეციანი თიხის ქურჭლის ნამეტრეები, დიდი ზომის ქვერის ფრაგმენტები და სხვ. 6. ა.

184. ნასოფლარი, არქეოლ. ძ. მდებარეობს სოფლის სამხრ-ით 1 კმ-ზე, ე. წ. კულა ტყესთან. თარიღდება გვიანდ. ფეოდ. ხანით. მიწის უქუსიანი საფრის ქვეშ შემონახულია რივის ქვით ნაგები შენობათა საძირკვლის ნაშთები. შენობებთან აღმონდა მარცვლულის შესანახი რამდენიმე ორბო - ხარო. იპოვება წითლად გამომწვარი უხეშკეციანი თიხის ქურჭლის ნამეტრეები, დიდი ზომის ქვერის ფრაგმენტები. 6. ა.

185. ნასოფლარი, არქეოლ. ძ. მდებარეობს სოფლის სამხრ-ით 400 მ-ზე, სასაფლაოზე და მის მიდამოებში. თარიღდება გვიანდ. ფეოდ. ხანით. ნ-ზე შემორჩენილია შენობების ნაშთი, რ-თა საძირკვლები რივის ქვითაა ნაგები. ნანს წითლად გამომწვარი უხეშკეციანი თიხის ქურჭლის ნამეტრეები. 6. ა.

186. ნასოფლარი, არქეოლ. ძ. მდებარეობს სოფლის ცენტრ. ნაწილში, სპ. სკოლის მახლობლად. თარიღდება გვიანდ. ფეოდ. ხანით. ნ-ის ტერიტორიაზე, რ-იც ამჟამად დასახლებულია, მიწის საშუალების დროს აღმოჩნდა დიდი ზომის ქვერები. ამ მიდამოებში იპოვება ცისფრად მოქოქული და წითლად გამომწვარი უხეშკეციანი თიხის ქურჭლის ნამეტრეები. აქვე წყალსადენის თიხის მღებები და სხვ. 6. ა.

187. საწმითუნეო სახალონსო, არქეოლ. ძ. მდებარეობს სოფლის აღმ-ით 200 მ-ზე, მდ. წრომილის ფლანკში. თარიღდება გვიანდ. ბრინჯაოს ხანით. აღმოჩენილია საშუალო ქუარის ნაშთი, ნახშირის გრკოები და წითლად გამომწვარი უხეშკეციანი თიხის ქურჭლის ფრაგმენტები. 6. ა.

188. წმ. მარინის ეკლესია, არქიტ.

ძ. მდებარეობს სოფლის სამხრ.-აღმ-ით 2 კმ-ზე წრომ-ახალსოფლის დეზის მარჯვ. მხარეზე, ფრანგების თარიღდება გვიანდ. ფეოდ. ხანით. ძლიერ დაზიანებულია: შემოცლილია შესასვლელი კვები, დანგრეულია შენობების გადახურვა, ჩამორყეულია კამარის სამხრ. დიდი ნაწილი, აღმ. დას. კედლები დაბანაკებულია, ეკლ. დაახლოებით 0,7 მ სიღრმეზე მიწაში სის.

ეკლ. დარბაზულია (7,1X5,3 მ), ნაგებია ნაძვბი ქვით. შესასვლელი სამხრ.-დასა. ნახევარწრიული აფსიდის დეზზე თაღიანი სარკმელია, რის გვერდზეც თითო სწორკუთხა ნიშაა. დას. კედელშიც ერთი სარკმელია. დარბაზი გადახურულია შენობის კამარით. ჩრდ. ვისაღზე შემორჩენილია ქვიშკის თარისებრი დატანის ფრაგმენტები. 189. წრომის ტაძარი, არქიტ. მოწმ. ხელედი. ძ. მდებარეობს რკინიგზის ხავე. გომარზე 3 კმ-ზე, მდ. ბტეკის მარჯვ. ნაპირზე, სოფელში. აგებულია 626-634 35 წწ. ერისთავის უხეშკეციანი II-ის დავითით. 6. ტ. რაღწენიშეუკრ დაზიანდა და გადაკეთდა: XI და XII სს. შორის და XVI-XVII სს-ში; 1731 წ. 24 სექტ. ლტოლა შემოსევის დროს დაინგრა გადახანი; 1940 წ. 8 მაისს მიწისტრამ ძალზე დაზიანდა ტაძრის შინაგულეთი ნაწილი; დინგრა გუმბათი, გუმბათქვეშა კვარდის კედლები, ნათოქვეშის სისა და დას. და სამხრ. მკლავების ცილინდრული თაღების დიდი ნაწილი, გადაიხარა დას-ის კედელი. მიუხედავად ამისა წ. ტ-ის თვდაპირველი გეგმა და ხართო კომპოზიცია უცვლელი დარჩა.

საეკლ. მშენ.-სარგებ. ხაწ. ხაზე-ლონის მშენებ (ხელმძღვ. ლ. ხიშიაშვილი), შემდგომ კი გაერთიანებამ ჩატარა სარგებ. სამუშაოები; 1949 წ. დას. კედლის გასამაგრებლად გაკეთდა საეკლ. დამკვირ კონსტრუქციები; 1959 წ. განსრულდა დას-ის გადახარული კედელი; 1974-75 წწ. ტაძრის გუმბათის ყელიის ფურქმე ამოიყვანეს ტრამპის და ტაძრის დაადგენ საეკლესიო სის გუმბათი.

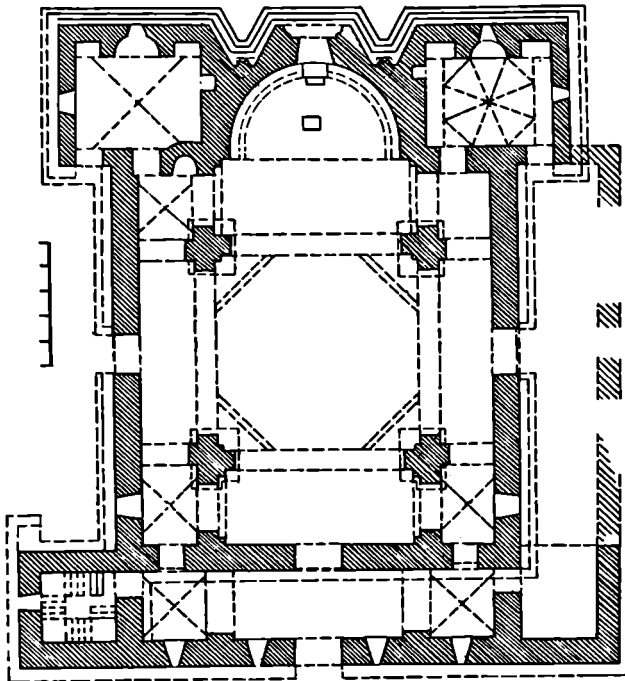
189. კვანტრეკული (ე. ხაშიაშვილის მხელეთი)



პორიზონტალური და სწორხაზოვანია. ტაძარს სამი შესასვლელი აქვს დას-ით, ჩრდ-ით და სამხრ-ით. ოთხი ცალკე მდგომი ბოძი მკვეთრად გამოკუსს გუმბათქვეშა კვადრატს, რ-ზეც აღმართულია რვაწახნავა გუმბათის ყელი. კვადრატისგან რვაწახნავზე გადასვლა ოთხი დიდი ნახევარკონუსური ტროშპის მეშვეობით ხდება.


გუმბათი მდებარეობს ნაგებობის ცენტრში, მის ოთხივე მხარეს ჯერის მქალაქებია, რ-თა ფორმა ხაზგასმულია ურთიერთპერპენდიკულარული მქალაქი ცილინდრული კამარებით. შენობის ინტერიერში გამოყვეთილია სიგრძივი (აღმ-დას.) ღერძი, რომლის აღმ-ით აუსილია, დას-ით კი პატრონიკე, რ-იც დას. მქალაქს სიგრძით უთანაბრებს აღმ-ისას და აწონასწორებს მთელ შინაგან სივრცეს. პატრონიკეს ქვეშ მდებარეობს წაგარქმელებული ნართექსი, რ-ის შუა ნაწილი გადახურულია ცილინდრული კამარით, ხოლო გვერდითები — ჯვაროვანი. ნართექსისგან სამი შესასვლელია ტაძარში. პატრონიკეზე ასასვლელი ოთხმარშიანი კიბის ყოველი მარში თალხა დამყარებული. სამხრ.-დას-ით ორსართულიანი სათესისია, რ-ის აღმ-ით გახსნილი ქვედა ხართული საქალბო იყო, ხოლო II ხართული — დიდებულთა სადგომი. აუსილის ორივე მხარეს ოთხკუთხა სათავსებია — საღიაკენე და სამკვეთლო. ჩრდ.-აღმ-ისას ჯვაროვანი კამარა აქვს, სამხრ.-აღმ-ისას — ვარსკვლავისებრი. ამ სათავსებში აღმ-ით, პატარა აუსილდების სარკმლების ორივე მხარეს, სწორკუთხა ნიშებია. მქალაქების თითო დიდი ხარკმელი, გუმბათის ყელის ოთხი სარკმელი და რამდენიმე მრგვალი სარკმელი განათების მხატვრულიდ გააზრებულ სისტემას ქმნიან.

წ. ბ. ჯვარ-გუმბათოვანი ხავეთობაა (25.6X19.85 მ), ნაშენია კარგად გათლილი ქვიშაქვის კვადრებით (ნაწილობრივ გამოყენებულია მუქი ნაცრისფერი და მოყვითალო პორფირით), რ-თა დაწიბობული ნაყერები



189. გეგმა

189. ხედი სამხრ-დას-დან





188. მოხაიკოს კომპოზიციის სქემა

(ა) მთხატელობა და (ბ) მოხაიკა V. ტ.-ის საკურთხევლის კონქი შემკული იყო მოხაიკით (VII ს. I ნახ.), რის უძრესი საწყობი განადგურებულია (გადარჩენილი ფრაგმენტები გადატანილია საქართუ ხელოვნ. მუზეუმში). კონქში შემორჩენილია მოხამსადებელი ნახატი, რ.-ის მიხედვით იყო აწეობილი მოხაიკა. აქ წარმოდგენილია ქრისტეს დიდების კომპოზიცია, რ.-იც, მეორე რეგისტრის ფრესკული გამოსახულებების გათვალისწინებით, ამაღლების თემას უკავშირდება. კონქის ცენტრში ქრისტეს დიდი ფიგურაა. მას მარცხ. ხელში გამოსილი გრავნილი უკრავს, მარჯვენით აკურთხებს გრავნილზე შედარსტიქონიანი ასომთ. წარწერაა. ქრისტეს ორივე მხარეს გაირჩევა ანგელოზთა გამოსახულებანი. მეორე რეგისტრში სავარაუდოა (ვ. ლახარევი, ზ. ხხიტრადე),

რომ გამოსახულია ღვთისშობელი ორანტის პოზაში. აქვე შემორჩენილია მოციქულია ფიგურების ფრაგმენტები. მოციქულებს აცვიით პიმატიონები და ქიტონები. ერთ-ერთს აქვს წარწერა „პეტრე“. საკურთხევლის სარკმლის თაღში სამი მედალიონი. ცენტრალურში ფავია გამოსახული, ხლო დანარჩენებში – მარტოლთა ბიუსტები. მედალიონების ქვემოთ აკანთის ორნამენტის ზოლია. ფრესკის კოლორიტი აგებულია მოციხური-ფიჯისფრის, სოსანისფრის, მოვითალო და მოვარდისფრო ფერთა შეხამებაზე. ტიპრის დანარჩენი კედლები და კამარა მოუხატავი იყო.

ტიპარი ორ-სამსაფეხურიან ცოკოლზე დგას. ფხადები მკაცრი და მონუმენტურია. აღმ. ფხადი სამწაწილიანი: ფრონტონით დასრულებული შუა ამაღლებული სიბრტყე შესატყვისება საკურთხევლს, მის ორივე მხარეს ცალფერდისახურავიანი კუთხის დაბალი სათავსები, რ.-ებსაც თითო სარკმელი აქვთ. იქ, ხადაც აუხილი გვერდის სათავსებს (საღიაყვხა და




189. ინტერიუსის ხამრ-ღას. კუთხე ფრაგმენტი. რკონსტრუქციოლუ რკონსტრუქციოს უხედვ

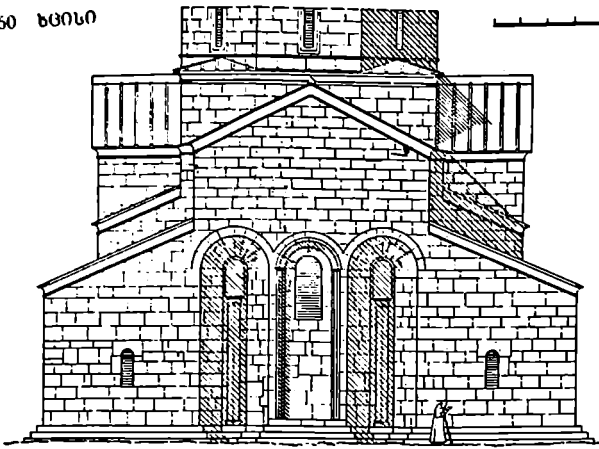
სამკეოლოს) ემიჯნება, კედელში ამოკეოლია ორი ღრმა სამკეოხა ნიში. ამ ნიშების შექმნა ნაკარნახევი კონსტრ. (კედელი გათავისუფლებულია ზედმეტი მასისაგან) და აღმ. ფხადის მხატვრული გადაწყვეტის თვალსაზრისით. ამ ზერხმა განვითარება მხოვე შემდგომში შეუღალ-

189. ინტერიუსის ხამრ-ღას. კუთხე



189. განაკეოი აღმ-კენ






189. ღმ. ფასალი

ლიზმის ეპოქის ქართ. საეკლესიო ხუროთმოძღვრებაში. ფასადის ნიშები ერთმანეთთან დაკავშირებულია სამშაპი თაღებით. შუა ბრტყელ ნიშს ლენტისებური ორნამენტი აქვს შემოვლებული. გვერდის სამკუთხა ნიშების სიღრმეში კედლებზე მიღებულია კაპიტელებიანი და ბაზისებიანი შეწყველებული სვეტები. მათ ზემოთ, კონქისებრ მომრგვალებაში შემორჩენილია საღებავით შესრულებული სხივები (სვეტების თავზე, საყარაულოა, ქანდაკებები იდგა). დას-ის, სამხრ-ისა და ჩრდ-ის მაყარი მონუმ. ფასადები დანაწევრებულია მხატვრულად გააზრებული განლაგებული კარ-სარკმლებით. სამივე ფასადს მსგავსი შუა ღერძი აქვს: სწორკუთხა შესასვლელი თაღოვანი ტიპიანი,

189. სამხრ. ფასალი



მის თავზე, პატრონიკთა დონეზე, ფართო თაღოვანი სარკმელი და ფრონტონში მრგვალი სარკმელი. ეს ღვიძტი მოტივი ანათესავენს სამივე ფასადს. დას. ფასადზე, შუაში, შეწყველებული სვეტებით მორთული ფართო შესასვლელია. იგი გადახურულია ტიპიანის ქვით, რ-ზეც გამოსახულია მაღალი საფეხურებიანი ჯვარი. შესასვლელის ზემოთ პორტიკულურ-გადანაკეცებიანი სათაური და ორნამენტით მორთული ღიდი სარკმელია. გრძივი ფასადები თითქმის ერთნაირია. მათი გვერდითი ფრთები ქმნიან სხვადასხვა სიმაღლის გამოშვრილ ნაწილებს. ამ ფასადების შუა ნაწილში ორნამენტი შექმნილია ხერხეულიანად. შესასვლელის ტიპიანებს და შუა სარკმლებს შემოვლებული აქვს თაღი და არქით. სამხრ. ფასადის შესასვლელის ტიპიანზე გამოსახულია ჯვარი. ფრონტონის ქვეშ განედლებული ჯვრის რელიეფითა, მის ზემოთ, ლეგარდნის ქვეშ, — როზეტები და ფოთლოვანი რელიეფური გამოსახულებები. შუა სარკმლის მარცხნივ ასობთ. წარწერაა, რ-შიც მოხსენი-

ბულია ქართლის ერისმთავარი სტეფანოს II ადარნასეს ძე. ტაძარი გადახურულია კრამიტით და ქვის ღორწინებით (გვიანდელია).

წ. ტაძის არქიტექტურისათვის დამახასიათებელია პარპირული პროპორციები, მასების მკაფიო წონასწორობა, ოსტატურად ნაშენი კედლის სიბრტყე და სხვ. აქ განვითარება პიოე ახალმა ხუროთმოძღვრულმა პრინციპებმა, რ-ზემაც ბევრად განსხვავრეს ფეოდ. ხანის ქართ. ხუროთმოძღვრების შემდგომი განვითარება.

ბიბლ.: 35; 263; 264; 331; 347; 354 ანდლ. ნ., მ. ი.

ტალის ეკლესია,

იხ. ქ. ხაშური, წმ. ნიკოლოზის ეკლესია

ჭორორას წმ. გიორგის ეკლესია,

იხ. სოფ. უწყლექო, ნაეკლესიარი (ჭორორას წმ. გიორგის ეკლესია)

ხაზუტის ღვთისმშობლის ეკლესია,

იხ. სოფ. ტუხერი.

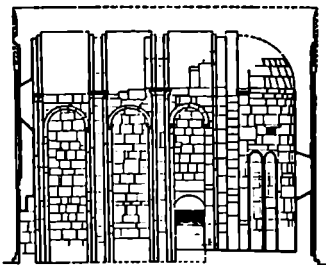
ხცისი

(სოფსაბჭოს ცენტრი)

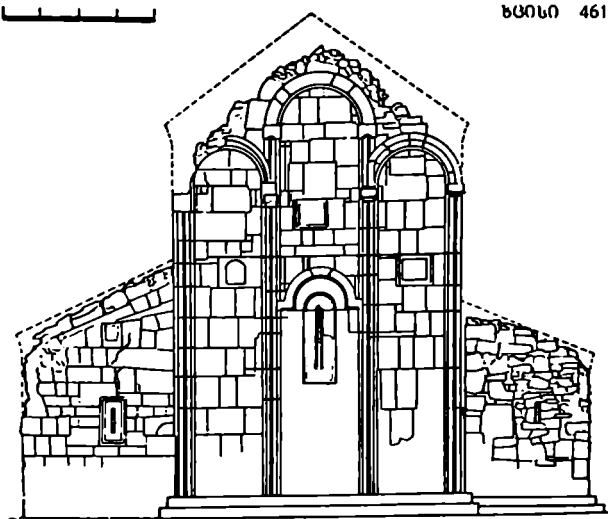
190. ნაეკლესიარი (ღეთაეხის ეკლესია), არქიტ. ძ. დგას სოფლის სამხრ-ისით 200 მ-ზე. თარიღდება გვიანდ. ფეოდ. ხანით. ეკლ. დარბაზულია (7X5 მ), ნაგებია ნაქვით ქვით. ძლიერ დაზიანებულია: სამხრ-ისა და დას-ის კედლები მთლიანად დანგრეულია, აღმ-ისა და ჩრდ-ის ნაწილობრივ. გვას. გ.

191. ნათლისმცემლის ეკლესია, წმ. გიორგის ეკლესია, არქიტ. ძ. დგას სოფლის სამხრ.-აღმ-ით 1,5 კმ-ზე. სამშენ. წარწერის მიხედვით, ეკლესიის აშენება 1002 წ. დაწყდა გურანდუბტ დედოფალთან დაახლოებულ პირს, ძლიერ ფეოდალს ანანია მთავარეპისკოპოსს. დაზიანებულია: კამარა ნანგრეულია, შემორჩენილია აფსიდის კონქის ფრაგმენტები; განსაკუთრებით დაზიანებული იყო სამხრ. ფასადი, სამკვეთლო და კარიბჭე, რ-ზეც აქვამად ნაწილობრივ შემთებული ად აღდგენილია.

ეკლ. დარბაზულია (14,3X15,5 მ მინაშენებიანად), ნაგებია კარგად მოსწორებული მოყვითალო და მონაცრისფრო ქვის კვადრებით. სამხრ-ით და ჩრდ-ით მინაშენებია — სამკვეთლო და კარიბჭე. ეკლესიას ორი შესასვლელი აქვს — სამხრ-ით (კარიბჭიდან) და დას-ით. ჩრდ. კედელში გაჭრილია სამკვეთლომ გასასვლელი კარი. აღმ., სამხრ. და დას. კედლებზე თითო სარკ-



191. გრძელი განაკვეთი ჩრდ-კენ



საღზე სამი ასომთ. წარწერა: „წმი-
 ლაო ნათლისმცემელი შეიწყალე და
 აღიღე გურანდუბტ დელოფალი ირთა-
 კე შინა ცხოვრებათა ქ. უფალი იესო
 ქრისტე შეიწყალე და აღიღე შენ მიერ
 დამყარებული ბაგრატ აფხაზთა...
 და უოველი კურაპალატი მოეც ძლე-
 ვი მტერთა ზედა ხილულთა და უხი-
 ლეულითა“; „ქრისტე შეიწყალე ანან
 მთავარ ეპისკოპოსი“; „უფალო იესო
 ქრისტე ძეო ღვთისა ცხოველისაო

191. აღმ. ფასადი
 და წმიდაო ნათლისმცემელი შეიწყა-
 ლე იოვანე“.
 ეკლესიის ხაზბრ. შინაშენი — ცი-
 ლინდრული კამარით გადახურული

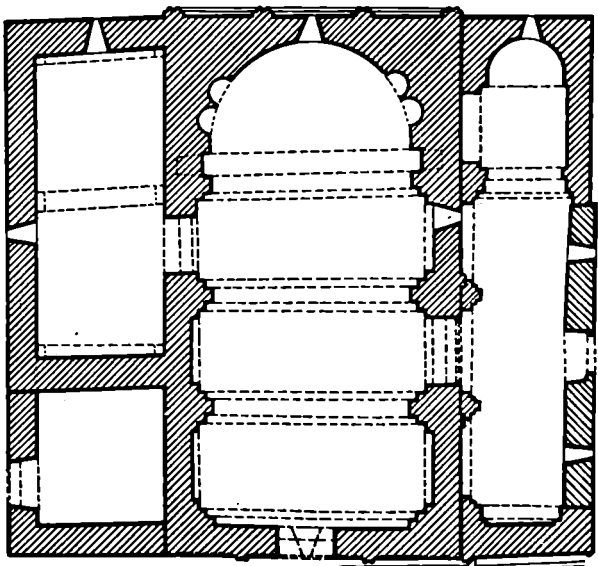
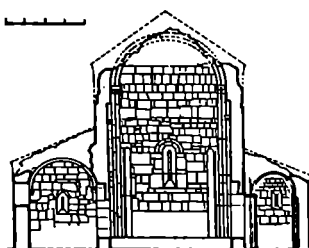
191. გვერდ
 დასაჯი

მელია, აფსიდის სარკმლის გვერდებ-
 ზე — წყვილი მაღალი ნახევარწრიუ-
 ლი ნიში. დარბაზის გრძელი კედლე-
 ბის მაღალი დეკორატი. თაღები სამ-
 საფეხურიანი პილასტრების პირველ
 საფეხურს ეყრდნობა. დანარჩენ ორ
 საფეხურზე კამარის საბჯენი თაღე-
 ბია გადაყვანილი.

აღმ. ფასადზე სამი თაღია. შუა თა-
 ლი ამიდლებულია. ასეთივე თაღებია
 დას. და ჩრდ. ფასადებზეც. ჩრდ. ფა-
 სადი გადაკეთებულია (უცვლელად
 შემორჩენილია მხოლოდ კონსტენი-
 ზე დაყრდნობილი თაღი აღმ. მონაკ-
 ვეთში), თაღები, ლავარდნები, ხე-
 ტრისთავეები, სარკმელთა და შესას-
 ლელთა საპირეები ორნამენტითაა
 შემკული.

აღმ. ფასადზე ასომთ. წარწერა:
 „სახელითა ღმრთისაითა შე გლახაქ-
 მან ანანია ვიწყე შენებად წმიდასა
 ამას ეკლესიასა საყოფელსა წმიდასა
 ნათლისმცემლისასა სალოცველად
 აღიღენ ღმერთმან ძლიერისა ბაგრატ
 აფხაზთა და ქართველთა მეფისა და
 კურაპალატისა და ძისა მათისა გიორ-
 გი უფლისწულისა და მეფისა ჩუენი-
 სა და სახსრად ცოდვილისა სულისა
 ჩემისათვის და მოსახსენებლად სუ-
 ლისა მშობელთა და მამათა ჩემთა-
 თვის ქორონიკონი იყო სკბ“. დას. ფა-

191 განივი განაკვეთი აღმ-კენ



(ა) კარიბჭე - ხაზრით გახსნილია ორი თაღი: იგი შიშავე შეხსნულს წარმოადგენდა. მის ადმ. ნაწილში აფსიდიანი კვადრ. სათავსია. კარიბჭის კამარა სამ სპეჯენ თაღს ეყრდნობა.

ჩრდ. მინაშენი - (ბ) სამკვეთლო - გვეგით სწორკუთხაა, გადახვეწილია ცილინდრული კამარით, რომს ხაზგენი თაღები კრონშტეინებს ეყრდნობა. მინაშენს აღმ-ით და ჩრდ-ით ვიწრო სარკმლები აქვს. ჩრდ.-დას. ნაწილში მცირე კვადრ. სათავსია.

ბიძელ: 35; 355 ანდლ 8.

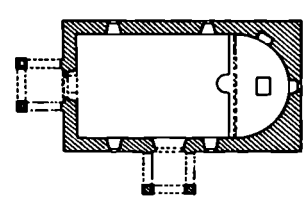

192. ნასრულარი, არქეოლ. მ. მდებარეობს სოფლის ხაზრ.-აღმ-ით 1 კმ-ზე, ადგილ ხარეგში. თარიღდება გვი-ფეოდ. ფეოდ. ხანით. ნ-ის მიდამოებში შემორჩენილია რიყისა და ნატეხი ქვით ნაგები შენობების საძირკვლის ნაშთები: აბოუბა წითლად გამოჩევიარი უხეშეკიანი თიხის ჭურჭლის ნაშტრეუები, დიდი ზომის ქვეყრის ურავშენები და სხვ. 8. ა.

193. ნასრულარი და ნაქალაქიარი, არქეოლ. მ. მდებარეობს სოფლის სასაფლაოზე, ადგილ არაკაბოხე-ში. თარიღდება გვიანდ. ფეოდ. ხანით.

(ა) ნასოფლარი შედგება რამდენიმე ნასახლარი ბუღისაგან. შემორჩენილია რიყის ქვით ნაგები შენობა-თა ნაშთები და (ბ) წმ. ნიკოლოზის ეკლესიის ნანგრეუები.

დარბაზული კვლ. ნაგებია რიყის ბანეტხი ქვით. ნაგებობა მოპირკეთებულია ქვიშაქვის კვადრებით. 8. ა. 194. ქვიშაქვი, არქეოლ. მ. მდებარეობს სოფლიდან 500 მ-ზე, ადგილ ვარცლებში. თარიღდება ადრინდ. ფეოდ. ხანით. აღმოჩინეს 1946 წ. შემოხვევით, მიწის საშუაობების დროს. მ. მდებარეობს კარგად გათლილი ფლკეებისაგან. მუცკეობული ესევეა გაშობილი, თვით დას-კენ. სამარხული ინვეტარი დაკრ-ბულია. 8. ა.

195. ფლკეურის წმ. გიორგის მძლესინა, არქეოლ. მ. დგას სოფლის ხაზრ.-დას-ით, 2 კმ-ზე, ნასოფლარ შლუეურის ხაზრ.-ით, სასაფლაოზე. სტილისტ. ნიშნებით თარიღდება XIX ს-ით. კვლ. დარბაზულია (11,5X6,5 მ), ნაგებია ქვიშა-ქვით, ნატეხი ქვითა და ხით. შეკეთების დროს ხის კამარა და კონკი ირ-ფურდა სახურავით შეუცვლია. კვლე-სიას ხაზრ.-ით და დას-ით ფართო და მდალი თაღოვანი შესასვლელი-ბი აქვს. ნახევარწრიული აფსიდის ღერძზე ფართო თაღოვანი სარკმელია. ორ-ორი ასეთვე სარკმელი ჩრდ. და ხაზრ. კედლებშია. კარ-სარკმელს შიგნიდან აგურის, ხოლო გარედან ქვის სხვიისებურად ნაწყობი თაღები აქვს. აფსიდში ჩრდ-ით მცირე ზომის



195. ხაზრ ფასლი, გრძივი განაკეთი ხაზრ. კარ, ვაგბა

თაღოვანი ნიშია. საკურთხეველის ბა-ქანი და ნახევარწრიული ადრდაბავი ორი საფეხურითაა აშლდებული. აფსიდის სარკმლის ქვემოთ სარკ-მებზეა კვადრ. საკურთხეველის კედ-ლები უშუალოდ ერწყმის დარბაზის გრძივ კედლებს. საკურთხეველი დარ-ბაზისაგან გამოყოფილი ყოფილა ხის კანკელით. გრძივ კედლებში შე-შორჩენილია ხის პატრიონებს ძელე-ბის ბუდეები. პატრიონე თაღოვანი გახასკეულით კვლესიაზე დას-იდან მიშენებულ სამკელოს II სართულს უკავშირდებოდა. კვლესიის ინტერიერი შეუღესილი და შეთეთრებულია. იატაკზე ქვიშაქვის თილი კვადრე-ბია მოგებული.

(ა) სამკვეთლო (2,5X2,5 მ) ორსართულიანია. ორივე სართული



სამ მხარეს გახსნილია ნახევარწრიუ-ლი თაღებით, რ-ებიც კვლესიის სა-კედლის ორ პილასტრს და ორ თავი-სუფლად მდგომ ბოძს ეყრდნობა. I სართული ხის პრეტელი სახურავითაა გადახურული. ანალოგიურია II სარ-თული. სამკელოს თუნუქის პირამი-დული სახურავი აქვს.

კვლესიის ხაზრ. შესასვლელის წინ სამ მხარეს თაღებით გახსნილი და კამარით გადახურული კარიბჭეა. კარიბჭის და სამკელოს თაღების ქუსლებთან მდალი რთულპროფი-ლიანი იმოსტებია. 8. მ.

196. თამა ტინიშვილის სასახლე, არქიტ. მ. დგას სოფლის განაპირას, აღმ-ით. სამშენ. წარწერის მიხედვით, აგებულია 1872 წ. გადაკეთებულია რამდენიმეჯერ. 1920 წ-დან სხვადა-სხვა დროს შენობაში მოთავსებული იყო დაწყებითი სკოლა, სასოფლო ხაზ-კო, კოლმურწნობის კანტორა, კლუბი და მუდამქტი. 1930 წ. სასახლის ნა-წილი დაიწვა. აღდგენის შემდეგ, 1974 წ-მდე შენობაში სკოლა იყო. ამჟამად გამოუენებელია.

სასახლე ორი ნაგებობისაგან შედ-გება: ერთი (12,5X23,5 მ) ადრინდელია, მისი ფასადი ჩრდ-კენაა მიმარ-თული, მეორე (6,6X16,3 მ) - უფრო გვიანდელი ნაგებობები კუთხით ერ-წყმის ერთმანეთს. ხაზრ-ით, ეზოს მხა-რეს ორივე შენობას გაერთიანებული ღია აივანი აკრავს. სასახლე ნაგებია რიყის ქვითა და კვადრ. აგურით, გადა-კეთების დროს გამოყენებულია თანა-მდროვე აგური.

სასახლის ძირითად ორსართულიან შენობას, რ-საც ჩრდ-ით ღია აივა-ნი აქვს, წყარქმებული სწორკუთხე-ლის ფორმა აქვს. თითოეულ სართულ-ზე ორ რიგად განლაგებული ექვსი თა-ხია, რ-ებიც ერთმანეთს კარებით უკავშირდება. შიშაური შესასვლელი ჩრდ-ითაა. ერთმანეთი კიბე II სართულის ღია აივანზე ადის. I სარ-თულის დას. ნაწილში ვიწრო კორიდო-რია, რ-იც ეზოში გადის. ორივე სარ-თულის ოთახებს გრძივ კედლებში გაჭრილია ფანჯრები. კედლებში ბუ-ხრები და ღუმლებია. მეორე, გვიანდ. ნაგებობა სამსართულიანია. I სარ-

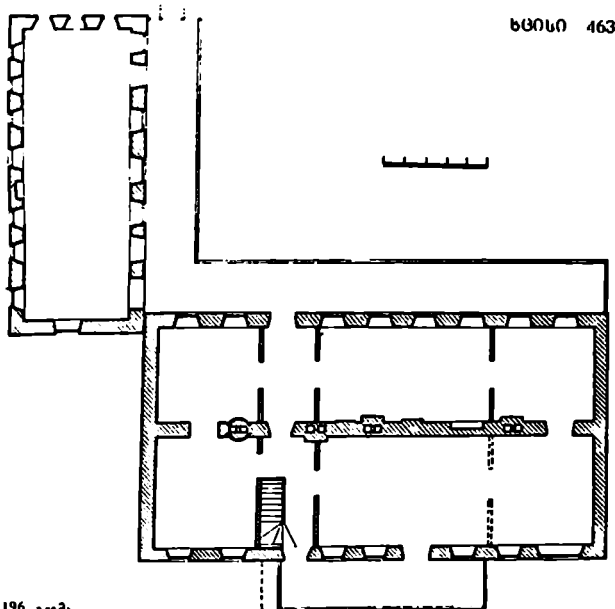
196. შიშაური ფასადი

თულზე მარანია (ამჟამად თითქმის ამოვსებულია მიწით). მარანში ჩახსვლელი გაჭრილია ჩრდ-ით, ნაგებობების თანხედრის კუთხესთან. მარანის გრძივ კედლებზე ოთხი წვეილი პილასტრია, რ-ებსაც ნახევარწრიული კამარის საბჯენი თაღები ეურდნობა. კედლებში რამდენიმე ნიში და ხარკმელია. ხარკმლების ძირი შიგნიდან გარეთ მალღდება. შენობის II და III სართული გადაყოფებულია და ერთიან წაგრძელებულ სათავსებს წარმოადგენს. ჩრდ. კედელში დატანებულია საკანალიზაციო შილი.

შტაკრის ხეობისაქვ მიმართული ჩრდ-ის ფასადი სიმეტრიულადაა დანაწევრებული ორ იარუსად განლაგებული ფანჯრებით, რ-ებსაც რივის ქეითა და აგურით ნაწყოები თაღები აქვთ.

დვ. თ. 197 ფმ. ბიორების ქალქშია, არქიტ. დ. დგას სოფლის ცენტრში. აგებულია XIX ს-ში. დას-დან ეკლესიის თანადროული სამრეკლო ეკერის.

ქალ. დარბაზულია (17,5X6,7 მ), ნაგებია აგურით. შესასვლელები სამხრ-ითა და დას-ითაა. აღმ-ით სამწახნაგოვანი შუერილი აფსიდიია. აფსიდის შუა წახნაგში თაღოვანი ხარკმელია, ხოლო გვერდით წახნაგებში — თითო მაღალი თაღოვანი ნიში. ერთი თაღოვანი ნიში ეკლესიის ჩრდ. კედლის აღმ. ნაწილშია. დარბაზის გრძივ კედლებში ორ-ორი ხარკმელია. ნიში და ხარკმლები ერთ დონეზეა და ერთნაირია. საკურთხეველის საფეხურით ამღლებული ბაქანი თავისი არდაბავით მიახლოებულია დარბაზის გრძივ კედლების პილასტრების აღმ. წვეილთან გრძივი კედლები ორი წვეილი მარტივი პილასტრით დაყოფილია სამ არათანაბარ ნაწილად, რ-თაგან აღმ-ისა დანარჩენებზე რამდენადმე დიდია. ამ პილასტრებს კამარის საბჯენი თაღები ეურდნობა. დას-ით პატრონიკია, რ-იც ჩრდ-დას. კუთხეში არსებული ხის კობით ერთის მხრივ დარბაზს უკავშირდება, ხოლო მეორეს მხრივ დას. კედელში გაჭრილი კარით — სამრეკლოს II სარ-



196. გვგზ.

თულს. ინტერიერი და ფასადები შელესილი და შეთეთრებულია.

აღმ-ის სამწახნაგა ფასადის გვერდით წახნაგებზე თითო შერძმეებული ჯვარია გამოხახული. ეკლესიას კბილანა ფრიზი და ორსაფეხურიანი თაროსებრი ლავგარდანი აქვს, რ-იც სამრეკლოს I სართულის ფასადზე გადადის გრძივი კედლების ფასადებზე პილასტრებია. მათ შორის შემოხახულია ფართო სამი სწორკუთხედი. სამხრ. ფასადზე, შუა სწორკუთხედში კარია გაჭრილი და ზედ სამი მხრიდან თაღებით გახსნილი კარბ ბჭეა მიშენებული. გვერდით

სწორკუთხედებში თითო ვიწრო თავსართიანი ხარკმელია, მ. შ. აღმ-ისა ცრუ ხარკმელია.

(ა) ხ ა შ რ ე კ ლ ო ნაგებია აგურით, შეუღესავია. მისი I სართული კარბ ბჭეა. II სართული სამი მხრიდან თაღებით გახსნილი ფანჯატურია, რ-საც პირამიდული ხახურავი აქვს. სამრეკლოს შემოვლებული აქვს წრეთარგვანი ლავგარდანი, რ-ის ქვემოთ სამკუთხედებად ლაკბილული ფრიზია. ლავგარდანს ზემოთ ხახურავი წახნაგები მორთულია ორი ნახევარწრიითა და მათ შორის მოქცეული სამკუთხედით. სამკუთხედის არეში გამოხსხულია ჯვარი. დვ. თ.

ბიბლიოგრაფია

1. აბრამიშვილი გ., ატენის სიონის რელიეფი (დავით გარეჯლის ცხოვრების სიუჟეტი), „საბჭოთა ხელოვნება“, 1965, № 9.
2. აბრამიშვილი გ., ატენის სიონის საქართველო წარწერა, „ძეგლის მეგობარი“, 1969, № 19.
3. აბრამიშვილი გ., სტეფანოს მამფალის ფრესკული წარწერა ატენის სიონში, თბ., 1977.
4. აბრამიშვილი გ., ვახეიშვილი ა., უფლისციხის „მონეტა“ კომპლექსი, „ძეგლის მეგობარი“, 1964, № 3.
5. აბრამიშვილი რ., რკინის ათეისების საციოხისათვის აღმოსავლეთ საქართველოს ტერიტორიაზე (ძვ. წ. XIV—VI სს.), „ს. ჯანაშიას სახ. საქართველოს სახელმწ. მუზეუმის მოამბე“, 1961, ტ. 22 B.
6. აბრამიშვილი რ., სამთავროს სამაროვანზე აღმოჩენილი გვიანი ბრინჯაოს ხანისა და რკინის ფართო ათეისების ხანის ძეგლების დათარიღებისათვის, „ს. ჯანაშიას სახ. საქართველოს სახელმწ. მუზეუმის მოამბე“, 1957, ტ. 19 A და 21 B.
7. აბრამიშვილი რ., ნიკოლაიშვილი ე., რამიშვილი ა., არქეოლოგიური გათხრები დიდშის ხეობაში, „მაცნე. ისტორიის, არქეოლოგიის, ეთნოგრაფიისა და ხელოვნების ისტორიის სერია“, 1971, № 2.
8. აბრამიშვილი რ., ნიკოლაიშვილი ე., რამიშვილი ა., დიდშის ხეობაში 1971 წელს ჩატარებული არქეოლოგიური კვლევა-ძიების წინასწარი ანგარიში, კრ.: არქეოლოგიური კვლევა-ძიება საქართველოში 1971 წელს, თბ., 1972.
9. ალდაშვილი ნ., მცხეთის სვეტიცხოვლის ტაძრის დასაქუთეთის ფასადის რელიეფი, „ძეგლის მეგობარი“, 1971, № 26.
10. ალდაშვილი ნ., ქანდაკება ძველ საქართველოში (V—XI სს.), „საბჭოთა ხელოვნება“, 1974, № 7.
11. ალანია ნ., ილია ქავეციავის სახლ-მუზეუმი საგურამოში, თბ., 1962.
12. ალექსიძე ზ., ატენის სიონის სომხური წარწერები, თბ., 1978.
13. ამირანაშვილი შ., ქართული ხელოვნების ისტორია, თბ.:
 - ა) 1944
 - ბ) 1961
 - გ) 1971
 - დ) 1974
14. აფაქიძე ა., ანტიკური წყაროების *Συναγωγή* — წიწმული, რეგ. ჯავახიშვილის სახ. ისტორიის ინ-ტის შრომათა, 1958, ტ. 4, ნაკვ. 1.
15. აფაქიძე ა., ანტიკური ხანის საქართველოს კულტურა, წგ.: საქართველოს ისტორიის ნარკვევები, ტ. 1, თბ., 1970.
16. აფაქიძე ა., მცხეთა — ქართლის სამეფოს ძველი დედაქალაქი, თბ., 1959.
17. აფაქიძე ა., ქალაქები და საქალაქო ცხოვრება ძველ საქართველოში, წგ. 1, თბ., 1963.
18. აფაქიძე გ., ბაგინეთის კლდეკარის სარკოფაგი, „ძეგლის მეგობარი“, 1973, № 33.
19. ახოზაძე მ., ბერძენული გლეხთა ანტიბატონყმური გამოსვლა, „მაცნე. ისტორიის, არქეოლოგიის, ეთნოგრაფიისა და ხელოვნების ისტორიის სერია“, 1972, № 1.
20. ახოზაძე მ., გლეხთა მოძრაობა საქართველოში XIX საუკუნის 60—90-იან წლებში, თბ., 1970.
21. ახოზაძე მ., საბატონო ყმების მოძრაობა გორის მაზრაში ბატონყმობის გაუქმების წინ (1857—1864 წწ.), „საქ. სსრ მეცნ. აკადემიის სახ. მეცნ. განყ-ბის მოამბე“, 1962, № 1.
22. ბაღრაშვილი მ., არქეოლოგიური ძეგლები სოფელ სათოფელთან, „ს. ჯანაშიას სახ. საქართველოს სახელმწ. მუზეუმის მოამბე“, 1953, ტ. 17 B.
23. ბარამიძე მ., კასპის სამაროვანი, „მასალები საქართველოს და კავკასიის არქეოლოგიისათვის“, 1965, ტ. 4.
24. ბარამიძე მ., შიდა ქართლის მატერიალური კულტურის ისტორიიდან („წარჩინებული მეომრის“ სამარხული კომპლექსი სოფ. აღაინიდან), „მასალები საქართველოს და კავკასიის არქეოლოგიისათვის“, 1974, ტ. 6.
25. ბარნაველი თ., არმაზის მონასტრის წარწერის თარიღისათვის, „საქ. სსრ მეცნ. აკადემიის მოამბე“, 1960, ტ. 24, № 5.
26. ბარნაველი თ., ატენის სიონის წარწერები, თბ., 1957.
27. ბარნაველი თ., მაჩხაანის ეკლესიის წარწერები, „საქ. სსრ მეცნ. აკადემიის მოამბე“, 1962, ტ. 29, № 5.
28. ბარნაველი თ., ატენის ახალი წარწერები, „საქ. სსრ მეცნ. აკადემიის მოამბე“, 1946, ტ. 7, № 1—2.
29. ბაქანიძე რ., ლესია უკრაინა საქართველოში, „მნათობი“, 1971, № 2.
30. ბერაძე ე., ადრეანტიკური ხანის ორშოსამარხები „ქასრანთ მიწების“ სამაროვნიდან, კრ.: კავთისხევის არქეოლოგიური ძეგლები, თბ., 1980.
31. ბერიძე ე., მალაღანთ ეკლესია, იქართული ხელოვნება“, 1959, ტ. 5.
32. ბერიძე ე., XVI—XVIII საუკუნეების ქართული ხუროთმოძღვრება, ტ. 1, თბ., 1983.
33. ბერიძე ე., მცხეთის კათედრალი „სვეტიცხოველ“ და „ქართლის მოქცევის“ სიუჟეტები მის ფრესკებში, „საქართველოს სახელმწ. მუზეუმის მოამბე“, 1948, ტ. 15 B.
34. ბერიძე ე., ძველი ქართველი ოსტატები, თბ., 1967.
35. ბერიძე ე., ძველი ქართული ხუროთმოძღვრება, თბ., 1974.
36. ბერიძე ე., წინარეხელ მალაღანეთა მუზეუმობა XVI—XVIII [XVII—XVIII] სს., „საქართველოს სახელმწ. მუზეუმის მოამბე“, 1947, ტ. 14 B.
37. ბერიძე ე., წინარეხი — გომისწყარი —

38. ბერძენიძე რ., ქართული ტარების ინტერაქციები. ალბომი, თბ., 1983.

39. ბერძენიძე ს., გეგეშვიძე ზ., საიტიძე გ., საქართველოს ისტორიულ-რევოლუციური ადგილები, თბ., 1975.

40. ბერძენიშვილი ი., გორი. გზამკვლევი, თბ., 1966.

41. ბერძენიშვილი ნ., გზები რუსთაველის ეპოქის საქართველოში, თბ., 1966.

42. ბერძენიშვილი ნ., ერთი ფურცელი ისტორიულ-გეოგრაფიული დღიურიდან, „საქართველოს ისტორიული გეოგრაფიის კრებული“, 1960, [ტ.] 1.

43. ბერძენიშვილი ნ., XVII საუკუნის საქართველოს ისტორიიდან, „მასალები საქართველოსა და კავკასიის ისტორიისათვის“, 1944, ნაკვ. 1.

44. ბერძენიშვილი ნ., საქართველოს ისტორიის საკითხები, თბ.:
ა) წგ. 1, 1964
ბ) წგ. 2, 1965
გ) წგ. 3, 1966
დ) წგ. 4, 1967
ე) წგ. 5, 1971
ვ) წგ. 6, 1973
ზ) წგ. 7, 1974
თ) წგ. 8, 1975

45. ბერძენიშვილი ნ., ფეოდალური ურთიერთობიდან XV საუკუნეში, „მასალები საქართველოსა და კავკასიის ისტორიისათვის“, 1937, ნაკვ. 1.

46. ბოლშევიკური ორგანიზაციები და რევოლუციური მოძრაობა საქართველოში (მნიშვნელოვან მოვლენათა მატიანე). 1883—1921, თბ., 1974.

47. ბოხოჩაძე ა., არქეოლოგიური გათხრები ალაიანსა და ძალისში, თბ., 1981.

48. ბოხოჩაძე ა., მასალები დაბა მცხეთის არქეოლოგიური რუკისათვის, „ძეგლის მეგობარი“, 1975, №39.

49. ბოხოჩაძე ა., მასალები მცხეთის რაიონის არქეოლოგიური რუკისათვის, „მაცნე. ისტორიის, არქეოლოგიის, ეთნოგრაფიისა და ბელოენების ისტორიის სერია“, 1977, №4.

50. ბოხოჩაძე ა., მასალები შუაფეოდალური ხანის მცხეთის ისტორიისათვის, კრ.: ფეოდალური საქართველოს არქეოლოგიური ძეგლები, [ტ.] 1, თბ., 1969.

51. ბოხოჩაძე ა., ნასტაკის, სარკინე, ძალის (არქეოლოგიური კვლევის შედეგები), „ძეგლის მეგობარი“, 1973, № 33.

52. ბოხოჩაძე ა., ძველი მცხეთის ლეკალბაიის საკითხები, კრ.: ფეოდალური საქართველოს არქეოლოგიური ძეგლები, [ტ.] 3, თბ., 1978.

53. ბუთიკიაშვილი ა., გიორგი არაღლე-ოშხენელი, თბ., 1954.

54. ბუჩუქური ა., მებილიშვილი საქართველოში, თბ., 1940.

55. ბუხნიკაშვილი გ., გორის თეატრი, თბ., 1965.

56. გაბიძაშვილი ე., რუს-სურბნისის კრების ძეგლისწერა, თბ., 1978.

57. გაგოშვიძე ი., ადრენტიკური ხანის ძეგლები ქსნის ხეობიდან, თბ., 1964.

58. გაგოშვიძე ი., ბატილუმები არაღლე-თიდან, „ძეგლის მეგობარი“, 1973, № 33.

59. გაგოშვიძე ი., ელინისტური ხანის მასალები სამაღლოდან, „ს. ჭანაშვილის სახ. საქართველოს სახელმწ. მუზეუმის მოამბე“, 1967, ტ. 27 B.

60. გაგოშვიძე ი., წარმართული სატაძრო კომპლექსის გათხრები დედოფლის მინდორზე, კრ.: საქართველოს სახელმწიფო მუზეუმის არქეოლოგიური ექსპედიციები, [ტ.] 5, თბ., 1977.

61. გაგოშვიძე ი., წარმართული ტაძარი დედოფლის მინდორზე (ქართლის რაიონი), „ძეგლის მეგობარი“, 1974, № 35.

62. გაფრინდაშვილი გ., ლონბი შროველის 1066 წ. სამშენებლო წარწერა თრეხის ქვაბებიდან, „საქ. სსრ მეცნ. აკადემიის სახ. მეცნ. განყ-ბის მოამბე“, 1961, № 1.

63. გეგეშვიძე ზ., საქართველოს ბოლშევიკური ორგანიზაციების არაღლეაღური სტამბები (1900—1920), თბ., 1965.

64. გეგასალია ჯ., აღმოსავლეთ საქართველოს ისტორიული გეოგრაფიის ნარკვევები, თბ., 1983.

65. გეგასალია ჯ., ელინისტური ხანის საეკლრ ხასიათის არქეოლოგიური მასალა სოფ. ხოვლედან, „მასალები საქართველოს ეთნოგრაფიისათვის“ 1972, ტ. 16—17.

66. გეგასალია ჯ., ქსნის ხეობის ისტორიული გეოგრაფიის საკითხები, „საქართველოს ისტორიული გეოგრაფიის კრებული“, 1967, [ტ.] 3.

67. გვერდსითელი ი., ნეშხაძე თ., ატენის სოფლის გუმბათის სახურავის ჰერანდლი ფორმის დაღვევის ცდა, „ძეგლის მეგობარი“, 1968, № 17.

68. გვერდსითელი ჯ., საყარაულო სერის ნასახლარი, „ძეგლის მეგობარი“, 1979, № 49.

69. გვერდსითელი დ., გვიანფეოდალური ქართლის სოციალური ურთიერთობიდან, „მასალები საქართველოსა და კავკასიის ისტორიისათვის“, 1951, ნაკვ. 29.

70. გვერდსითელი დ., გორის ისტორია, თბ., 1954.

71. გვერდსითელი დ., ნარკვევები საქართველოს ისტორიიდან:
ა) (XIII—XIV სს.), თბ., 1962
ბ) (XV—XVII სს.), [ტ.] 2, თბ., 1965
გ) ტ. 3, თბ., 1968

72. გვერდსითელი დ., ფეოდალური საქართველოს სოციალური ურთიერთობის ისტორიიდან (ქართლის სთავადობები), თბ., 1955.

73. გვერდსითელი დ., ქართველი ხალხის ბრძოლის ისტორიიდან თურქი ხანის დამპყრობლების წინააღმდეგ XVIII ს. პირველ ნახევარში (გივი ამილახვრის აუანეხევა), „მომომიხილველი“, 1953, [ტ.] 3.

74. გვერდსითელი დ., ქართლის ცხოვრების მესაიდუმლე, თბ., 1960.

75. გობეჯიშვილი გ., არქეოლოგიური გათხრები სამკოთა საქართველოში, თბ., 1952.

76. გოგოლაძე გ., ხაშურის რაიონი. გზამკვლევი, თბ., 1970.

77. გოგოლაძე გ., ხაშურის რაიონის მშრომელთა რევოლუციური მოძრაობის ის-

ტორიდან (1900—1907 წწ.), „მაცნე“, 1967, № 5.

3. გომელაური ი., ერთწმინდის ტაძრის არქიტექტურა, თბ., 1976.

8 ა. გომელაური ი., ხუროთმოძღვრული ძეგლ სოფელ ხოვლეში, „ძეგლის მემობარი“, 1964, № 3.

79. გორგიჯანიძე ფ., საქართველოს ისტორია, ს. კაკაბაძის გამოც., „სისტორიო მოამბე“, 1925, წგ. 2.

80. დავლიანიძე ე., 1961 წელს შემთხვევით აღმოჩენილი სამარხი მცხეთაში, „ს. ჯანაშიას სახ. საქართველოს სახელმწ. მუზეუმის მოამბე“, 1967, ტ. 27 B.

81. დედუღარიანი ფ., ანჩისხატის გულანის შემკვეთი — კათალიკოსი ნიკოლოზ ამილახარი, „ძეგლის მემობარი“, 1981, № 57.

82. დვალით თ., სოფელ ცხვარეშაძის ეკლესია, „მაცნე. ისტორიის, არქეოლოგიის, ეთნოგრაფიისა და ხელოვნების ისტორიის სერია“, 1983, № 2.

83. დოქუმენტები საქართველოს სოციალური ისტორიიდან, ნ. ბერძენიშვილის რედაქციით, [ტ.] 1, თბ., 1940.

84. დონ კრისტოფორო დე კასტელი, ცნობები და აღბოძი საქართველოს შესახებ. ტექსტი გამოიჭრა, თარგმნა და კომენტ. დაურთო მ. გიორგაძემ, თბ., 1976.

85. ეგნატაშვილი ბ., ახალი ქართლის ცხოვრება, წგ.: ქართლის ცხოვრება, ს. ყაუხჩიშვილის გამოც., ტ. 2, თბ., 1959.

86. ელიშბერაშვილი ი., ბზინის წმ. გიორგის ეკლესია, „ძეგლის მემობარი“, 1984, № 67.

87. ვაჩიშვილი კ., ყინციისის მშენებლის გამოსახულების შესახებ, „საქ. სსრ მეცნ. აკადემიის მოამბე“, 1963, ტ. 32, № 3.

88. ვახუშტი, აღწერა სამეფოსა საქართველოსა, თ. ლომოური და ნ. ბერძენიშვილის რედ., თბ., 1941.

89. ვახუშტი, აღწერა სამეფოსა საქართველოსა, წგ.: ქართლის ცხოვრება, ს. ყაუხჩიშვილის გამოც., ტ. 4, თბ., 1973.

90. ვირსალაძე თ., იღლეთის ნათლისმცემლის ეკლესიის მხატვრობის ფრაგმენტები, „ქართული ხელოვნება“, 1950, ტ. 3.

91. ზაბთაძე შ., ნასახლარი ნოსტე — გიორგი საყაძის რეზიდენცია, „მაცნე. ისტორიის, არქეოლოგიის, ეთნოგრაფიისა და ხელოვნების ისტორიის სერია“, 1973, № 1.

92. ზაქარაია პ., არქიტექტურული ძეგლი ქსოვირისში, „საქ. სსრ მეცნ. აკადემიის მოამბე“, 1949, ტ. 10, № 10.

93. ზაქარაია პ., დიღომი. XI ს. პირველი მეოთხედის ქართული ხუროთმოძღვრების ძეგლი, „ს. ჯანაშიას სახ. საქართველოს სახელმწ. მუზეუმის მოამბე“, 1953, ტ. 17 B.

94. ზაქარაია პ., თავდაცობი ნაგებობასთან მარნის კავშირის საეთნოსიათვის გვიანი შუასაუკუნეების საქართველოში, „საქ. სსრ მეცნ. აკადემიის მოამბე“, 1959, ტ. 22, № 6.

95. ზაქარაია პ., XVI—XVIII საუკუნეების სასახლეები, „ს. ჯანაშიას სახ. საქართველოს სახელმწ. მუზეუმის მოამბე“, 1963, ტ. 24 B.

96. ზაქარაია პ., ნაქალაქარ ურბნისის ხუროთმოძღვრება, თბ., 1965.

97. ზაქარაია პ., სამილახორისა და ზემო ქართლის სადროშოს XVI—XVIII სს. ციხე-სიმაგრეები, „საქ. სსრ მეცნ. აკადემიის მოამბე“, 1958, ტ. 20, № 1.

98. ზაქარაია პ., სამშობლოს გუშაგები, თბ., 1965.

99. ზაქარაია პ., საქართველოს საერო ხუროთმოძღვრების ძეგლები, თბ., 1960.

100. ზაქარაია პ., საქართველოს ძველ ქალაქები და ციხეები, თბ., 1973.

101. ზაქარაია პ., საციციანოს XVI—XVIII სს. ციხე-სიმაგრეები, „საქ. სსრ მეცნ. აკადემიის მოამბე“, 1957, ტ. 19, № 6.

102. ზაქარაია პ., სერის ხეობის რამდენიმე ხუროთმოძღვრული ძეგლი, „ს. ჯანაშიას სახ. საქართველოს სახელმწ. მუზეუმის მოამბე“, 1959, ტ. 20 B.

103. ზაქარაია პ., ქართული ენტრალურ-გუმბათოვანი არქიტექტურა, თბ.:
 ა) წგ. 1, 1975
 ბ) წგ. 2, 1978
 გ) წგ. 3, 1981

104. ზაქარაია პ., ქსნის, მჭადიჯორის და მუხრანის ციხე-სიმაგრეები, „ს. ჯანაშიას სახ. საქართველოს სახელმწ. მუზეუმის მოამბე“, 1954, ტ. 18 B.

105. ზაქარაია პ., შუა საუკუნეების ქართული გუმბათოვანი არქიტექტურის ზოგიერთი საეთნოსიათვის (ყინციის და ტიმოთესუბანი), „ს. ჯანაშიას სახ. საქართველოს სახელმწ. მუზეუმის მოამბე“, 1961, ტ. 22 B.

106. თავაძე ფ., საყვარელიძე თ., აბესაძე ე., დვალით თ., სამთავროს სამაროვნზე მოპოვებული რკინის საბრძოლო იარაღის ქიმიური, მეტალოგრაფიული და ტექნოლოგიური შესწავლა, „ს. ჯანაშიას სახ. საქართველოს სახელმწ. მუზეუმის მოამბე“, 1959, ტ. 18 B.

107. თავაიშვილი ე., არხეოლოგიური მოგზაურობანი და შეინიშნანი, წგ. 1, ტფ., 1907.

108. თავაიშვილი ე., სამი ისტორიული ქრონიკა, ტფ., 1890.

109. თოლოღაძე ვ., მასალები ქართლის სამეფოს ისტორიისათვის ძვ. წ. III—I სს. (ქვეყნისამარხები აღმოსავლეთ საქართველოში), „მასალები საქართველოს კავკასიის არქეოლოგიისათვის“, 1963, ტ. 3.

110. იაკობ გოგებაშვილი (საიუბლეო კრებულის), თბ.:
 ა) 1940
 ბ) 1960

111. იოსებ ტფილელი, დიდმოურავიანი, გ. ლეონიძის გამოკვლევითა და რედ., თბ., 1939.

112. იოსელიანი ა., საქართველოს ისტორიის ქრონიკები (XVII—XIX სს.), თბ., 1980.

113. იოსელიანი პ., დიდი მოურავი გიორგი საყაძის ცხოვრება, თბ., 1973.

114. ირემაშვილი შ., ნაბარტების ბრინჯის სარტყელი, „საქ. სსრ მეცნ. აკადემიის მოამბე“, 1981, ტ. 102, № 1.

115. ირემაშვილი შ., პირველად არქეოლოგიაში, „ძეგლის მემობარი“, 1975, № 39.

116. კაკაბაძე ს., საბუთი ზემო ქართლის სასარდლოს შესახებ, „საისტორიო მოამბე“, 1925, წგ. 1.
117. კალანდაძე ა., გვიანი ბრინჯაოს ხანის ძეგლები აღმოსავლეთ საქართველოში, წგ.: საქართველოს არქეოლოგია, თბ., 1959.
118. კალანდაძე ა., ბოხოჩაძე ა., არაგვის კარი, „ძეგლის მეგობარი“, 1968, № 15.
119. კანდელაკი ბ., ზედაზენი, თბ., 1959.
120. კაპანაძე დ., ზოგიერთი გაურკვეველი ქართული ფულის დათარიღებისათვის, „საქართველოს სახელმწიფო მუზეუმის მოამბე“, 1941, ტ. 11 B.
121. კაპანაძე დ., XV საუკუნის ქართული ფულის გორის ვანძი, „საქართველოს სახელმწიფო მუზეუმის მოამბე“, 1940, ტ. 10 B.
122. კაპანაძე დ., ქართული ნუმიზმატიკა, თბ., 1969.
123. კარბელაშვილი ლ., საქართველოს ეკონომიური გეოგრაფია, თბ., 1973.
124. კაკარაძე ი., პირველი სახალხო რევოლუცია საქართველოში, თბ., 1975.
125. კეკელიძე შ., გორის სამასწავლებლო სემინარია, თბ., 1955.
126. კეცხოველი ნ., არსიანიდან მოედითარ, მომიხარია, თბ., 1974.
127. კეზერელი ი. კ. პაპე ნ., გზათა შენეზლობა საქართველოში, თბ., 1974.
128. კეზერელი ი. კ. პაპე ნ., მცხეთის ძველი ისტორიული ხიდი მდ. მტკვარზე, „ძეგლის მეგობარი“, 1968, № 14.
129. კეზერელი ი. კ. პაპე ნ., საქართველოს ძველი ხიდეი, თბ., 1972.
130. კიკვიძე ა., საქართველოს ისტორია (XIX ს.), თბ., 1954.
131. კიკვიძე ი., ხიზანანთ გორის (ურბნისის) ადრებრინჯაოს ხანის ნასხლარი, თბ., 1972.
132. კიპაროძე ტ., ულუმბის ძეგლის შესწავლისათვის, „ძეგლის მეგობარი“, 1974, № 50.
133. ლემელინი გ., მინისსაბერი წარმოების ნაშუბი კარსანში, მცხეთის მახლობლად, „საქ. სსრ მეცნ. აკადემიის მოამბე“, 1945, ტ. 6, № 9.
134. ლელუტი მ. როველი, ცხოვრება ქართული მეფეთა, წგ.: ქართლის ცხოვრება, ს. ყაუხჩიშვილის გამოც., ტ. 1, თბ., 1955.
135. ლეჟავა გ., ანტიკური ხანის საქართველოს არქიტექტურული ძეგლები, თბ., 1979.
136. ლეჟავა კ., კონსტანტინე მიხეილის ძე ამირაჩიბი, თბ., 1970.
137. ლომთათიძე გ., არქეოლოგიური გათხრები საქართველოს ძველ დედაქალაქში, თბ., 1945.
138. ლომთათიძე გ., ბრინჯაოს სატყერები და მახელები სამთავროს უძველეს სარახებში, თბ., 1974.
139. ლომთათიძე გ., ურბნისის ნაქალაქარის არქეოლოგიური კვლევის დასაწყისი, „მაცნე“, 1964, № 2.
140. ლომთათიძე გ., ციციშვილი ი., ახლადმოჩენილი აქლდამა მცხეთაში, „საქ. სსრ მეცნ. აკადემიის მოამბე“, 1951, ტ. 12, № 10.
141. ლომინაძე ბ., შიომღვიმე, თბ., 1953.
142. ლორთქიფანიძე ი., მერაბ ბერძენიშვილი. აღზომი, თბ., 1972.
143. ლორთქიფანიძე ი., ნაბახტევის მხატვრობა, თბ., 1973.
144. ლოსაბერიძე ა., საქართველოს ძველი წყალსდენებისა და არხების ნაშუბი, კრ.: შოთა რუსთაველის ეპოქის მხატვრული კულტურა, თბ., 1938.
145. მაისურაძე ზ., ქართული შორეკეცების საკითხისათვის, „ქართული ხელოვნება“, 1950, ტ. 3.
146. მაკალათია ს., 1920—24 წწ. საქართველოში აღმოჩენილი ზოგიერთი ნეკროპოლის დათარიღებისათვის, „საქართველოს მუზეუმის მოამბე“, 1927, ტ. 4.
147. მაკალათია ს., არქეოლოგიური აღმოჩენები საქართველოში: სოფ. საომიანოში, დამლაგებში და ალაიანში, „საქართველოს სახელმწიფო მუზეუმის მოამბე“, 1941, ტ. 11 B.
148. მაკალათია ს., ატენის ხეობა, თბ., 1957.
149. მაკალათია ს., თემის ხეობა, თბ., 1959.
150. მაკალათია ს., კავთურას ხეობა, თბ., 1960.
151. მაკალათია ს., ლეხურას ხეობა, თბ., 1964.
152. მაკალათია ს., ტყევიანის ყორღანული სამარხების არქეოლოგიური გათხრები, თბ., 1943.
153. მაკალათია ს., ფლაენსმანის უძველესი ნეკროპოლი, „საქართველოს მუზეუმის მოამბე“, 1928, ტ. 5.
154. მაკალათია ს., ფრონის ხეობა, თბ., 1963.
155. მაკალათია ს., ქსნის ხეობა, თბ., 1968.
156. მაკალათია ს., ძამის ხეობა, თბ., 1961.
157. მანჯგალაძე გ., მანჯგალაძე ი., გიუნეშვილი გ., დღონტი ნ., სამარხ ნაგებობათა ახალი სახეობა მცხეთაში, „საქ. სსრ მეცნ. აკადემიის მოამბე“, 1980, ტ. 99, № 3.
158. მარუაშვილი ლ., შიომღვიმის გამოკვებულები, „ლიტერატურა და ხელოვნება“, 1949, 9 იანვ., № 1.
159. მასხარაშვილი გ., მცხეთის სეპტიკოვლის ახლაცხნისილი მხატვრობის ფრაგმენტი, „ძეგლის მეგობარი“, 1969, № 18.
160. მაჩაბელი კ., ძველი საქართველოს ვერცხი, თბ., 1983.
161. მაჩარაძე ფ., 1905 წელი ამიერკავკასიაში, გამოც. მე-2, თბ., 1932.
162. მელიქსეთ-ბეგე ლ., არქეოლოგიური მოგზაურობიდან კავთურის ხეობაში 1923 წელს, ტფ., 1925 (ტფილისის უნივერსიტეტის მოამბე, V).
163. მენაბდე ლ., ძველი ქართული მწერლობის კერები, თბ.:
ა) ტ. 1, ნაყ. 1, 1961

ბ) ტ. 1, ნაკვ. 2, 1962
 გ) ტ. 2, 1980

164. მეტრეველი რ., ღიღინი საქმენი (XI ს. მეორე ნახევრის და XII ს. პირველი მეოთხედის საქართველოს ისტორიის ზოგიერთი საკითხი), თბ., 1978.

165. მეტრეველი რ., კვალი ვანთლებულ-ი. ივანე ჯავახიშვილი და ქართული კულტურის ზოგიერთი საკითხი, თბ., 1975.

166. მეფთისაშვილი რ., VIII—IX საუკუნეების სამეფლსითინი ბაზილიკ სოფ. ცხვარჭიპაში, „ქველის მეგობარი“, 1983, № 62.

167. მირიანაშვილი ნ., არქეოლოგიური ძეგლები აღაიანიდან, კრ.: არქეოლოგიური ძიებანი, თბ., 1977.

168. მირიანაშვილი ნ., ელისისტური ხანის ადგილობრივი მონათული კერამიკა აღაიანიდან, კრ.: არქეოლოგიური ძიებანი, თბ., 1982.

169. მირიანაშვილი ნ., თიხის სარკფავები აღაიანიდან, „მეცნე. ისტორიის, არქეოლოგიის, ეთნოგრაფიისა და ხელოვნების ისტორიის სერია“, 1980, № 2.

170. მირიანაშვილი ნ., შიდა ქართლის მატერიალური კულტურის ისტორიიდან (აღაიანის არქეოლოგიური ძეგლები): ნახტაისის არქეოლოგიური ექსპედიციის შრომები, [ტ.] 2, თბ., 1983.

171. მურვანიშვილი მ., მეტყევის ჩანაწერები (კრებულები), თბ., 1976.

172. მუსხელიშვილი დ., „მთა ქართლის“ ისტორიულ-გეოგრაფიული შესწავლისათვის, კრ.: კავკასიის ხალხთა ისტორიის საკითხები, თბ., 1966.

173. მუსხელიშვილი დ., საქართველოს ისტორიული გეოგრაფიის ძირითადი საკითხები, თბ.:
 ა) [ნაწ.] 1, 1977
 ბ) [ნაწ.] 2, 1980

174. მუსხელიშვილი დ., ხოვლენი ნამოსახლარის არქეოლოგიური მასალა, თბ., 1978.

175. მუსხელიშვილი დ., მცხეთის სვეტიცხოვლის ტაძრის უძველესი წარწერები და მათი დამოკიდებულება მეტქიზდემკ კათალიკოსის ახდენთან, „ქართული ხელოვნება“, 1942, ტ. 1.

176. მცხეთა. არქეოლოგიური კვლევაძიების შედეგები, თბ.:
 ა) ტ. 1, 1955
 ბ) ტ. 2, 1978
 გ) ტ. 3, 1980
 დ) ტ. 4, 1980
 ე) ტ. 5, 1981
 ვ) ტ. 6, 1982
 ზ) ტ. 7, 1985

177. ნადიმაშვილი ს., გუდაბერტე-ციხიზგორა, „ლიახვი“, 1963, № 3.

178. ნავდარაშვილი დ., ილია წინამძღვრისი, თბ., 1973.

179. ნანუკაშვილი ლ., და უ შ ვ ი-ლი ა., ხარბედია მ., ზაქესის ისტორია, თბ., 1977.

180. ნიკოლაიშვილი ვ., არქეოლოგიური კვლევაძიება „ღიღინი მცხეთის“ ტერიტო-

რიაზე, „მაცნე. ისტორიის, არქეოლოგიის, ეთნოგრაფიისა და ხელოვნების ისტორიის სერია“, 1977, № 1.

181. ნიკოლაიშვილი ვ., ახლადამოჩენილი ძეგლები ისტორიული ღიღინი მცხეთის ტერიტორიაზე, „ქველის მეგობარი“, 1983, № 36.

182. ნიორაძე გ., დმანისის ნეკროპოლი და მისი ზოგიერთი თავისებურება, „საქართველოს სახელმწ. მუზეუმის მოამბე“, 1947, ტ. 14 B.

183. ნიორაძე გ., ზემო ავჭალის სამარე, „საქართველოს მუზეუმის მოამბე“, 1931, ტ. 6.

184. ნიორაძე გ., კარსნის-ხევის სასაფლაო, „საქართველოს მუზეუმის შრომები“, 1926, ტ. 4.

185. ორბელიანი პ., ამბავნი ქართლისანი, წგ.: საქართველოს ცხოვრება, ზ. ჭიჭინაძის გამოც., ტყ., 1913.

186. ორბელიანი პ., ამბავნი ქართლისანი, ე. ცაგარეიშვილის გამოც., თბ., 1981.

187. ოქროპირიძე ნ., მუხრანის ველის არქეოლოგიური ძეგლები ძვ. წ. XVII—VII სს., „მასალები საქართველოს და კავკასიის არქეოლოგიისათვის“, 1965, ტ. 4.

188. ოქროპირიძე ნ., ნარეკევის სამარეანი, „ივ. ჯავახიშვილის სახ. ისტორიის ინ-ტის შრომები“, 1964, ტ. 7.

189. ურდანიანი თ., ისტორიული საბუთები შიომღვიმის მონასტრისა და „ძველი“ ვახანის ქვაბთა, ტყ., 1896.

190. ურდანიანი თ., ქრონიკები და სხვა მასალა საქართველოს ისტორიისა და მწერლობისა, წგ., 2, ტყ., 1897.

191. რამიშვილი რ., კამარახევის სამარეანი, „მასალები საქართველოს და კავკასიის არქეოლოგიისათვის“, 1959, ტ. 2.

192. რამიშვილი რ., სოფელ ნინისის სამარეანი, „მასალები საქართველოს და კავკასიის არქეოლოგიისათვის“, 1959, ტ. 2.

193. რეველიციური მოძრაობის მოღვაწენი საქართველოში, თბ., 1961.

194. რსდმპ კავკასიის კავშირის პროკლამაციები (1903—1905 წწ.), [თბ.], 1955.

195. რჩულიშვილი ლ., ატენის მცირე გუმბათიანი ეკლესია, „ქართული ხელოვნება“, 1942, ტ. 1.

196. რჩულიშვილი ლ., ქართული ზურთომოდორების სამი უცნობი ძეგლი, „ქართული ხელოვნება“, 1948, ტ. 2.

197. საგინაშვილი მ., მარტოხისხევეში აღმოჩენილი IV ს-ის სამარხი, „ს. ჯანაშიას სახ. საქართველოს სახელმწ. მუზეუმის მოამბე“, 1967, ტ. 27 B.

198. საგინაშვილი მ., ურბნისის სამარეანის მინის ქურჭელი. კატალოგი, თბ., 1970.

199. საინკიძე თ., საქადაგიაო, „ძველის მეგობარი“, 1971, № 27—28.

200. საინკიძე თ., უფლისციხე, თბ., 1982.

201. საქართველოს ისტორიის ნარკვევები, თბ.:
 ა) ტ. 1, 1970
 ბ) ტ. 2, 1973
 გ) ტ. 3, 1979
 დ) ტ. 4, 1973
 ე) ტ. 5, 1970
 ვ) ტ. 6, 1972
 ზ) ტ. 7, 1976
 თ) ტ. 8, 1980

202. საქართველოს კომუნისტური პარტიის ისტორიის ნარკვევები (1883—1970), თბ., 1971.

203. საქართველოს სიძველენი, ე. თაყაიშვილის გამოც., ტ. 3, ტფ., 1910.

204. საყვარელიძე თ., ნიზნისის წმ. ნიკოლოზის ეკლესიის დათარიღებისათვის, „ძეგლის მეგობარი“, 1975, № 38.

205. სევეტლოვი ი., გაზეთული აზრი, ხორცქსნების სილაშაბე, „საბჭოთა ხელბუნება“, 1982, № 4.

206. სიხარულიძე ა., აბუთიძე ვ., მოგვთაყარის სამაროვანი, „საქ. სსრ მეცნ. აკადემიის მოამბე“, 1980, ტ. 99, № 2.

207. სონღულაშვილი ჯ., აღმოსავლეთ საქართველოს მატერიალური კულტურის ისტორიისათვის (დიღმის ხეობა), წგ. 1, თბ., 1969.

208. სონღულაშვილი ჯ., ძველი სარიგავციო ნაგებობები დიღმის ხეობაში, „მაცნე“, 1968, № 1.

209. სოხაშვილი გ., სამთავის (მასალუბი ტაძრის ისტორიისათვის), თბ., 1973.

210. სურგულაძე თ., სიხარულიძე ა., Kurpa Kallr მეცნიერის მოგვთაყარიდან, „საქ. სსრ მეცნ. აკადემიის მოამბე“, 1978, ტ. 89, № 2.

211. ტატიშვილი თ., მასალები ტანას ხეობის ისტორიული გეოგრაფიისათვის, „საქართველოს ისტორიული გეოგრაფიის კრებული“, 1964, [ტ.] 2.

212. ტყეშელაშვილი ო., ადრეფეოდალური ხანის მატერიალური კულტურის ძეგლები სამთავის სამაროვნიდან (ახ. წ. IV—VIII სს.), „ს. ჯანაშიას სახ. საქართველოს სახელმწ. მუზეუმის მოამბე“, 1956, ტ. 19 B.

213. უგრელიძე ნ., ადრეულ შუა საუკუნეთა ქართლში მინის წარმოების ისტორიისათვის, თბ., 1967.

214. უგრელიძე ნ., მინა ძველ საქართველოში, თბ., 1961.

215. უგრელიძე ნ., აშირანაშვილი ჯ., მარტაბხიხების 1969 წლის ექსპედიციის მუშაობის შედეგი, კრ.: არქეოლოგიური კვლევა-ძიება საქართველოში 1969 წელს, თბ., 1971.

216. ფირალიშვილი ო., ბოზნევის მონატრულობა და რეალისტური ტენდენციის შესახებ XVII საუკუნის ქართულ მხატვრობაში, თბ., 1952.

217. ფირალიშვილი ო., თამარ აბაქელიძის, თბ., 1956.

218. ფირალიშვილი ო., ყინწვისის მონატრულობა, თბ., 1979.

219. ფხაკაძე გ., მეტეხის ნამოსახლარი, „მაცნე“, 1967, № 2.

220. ქართლის ცხოვრება, ს. ყუბჩიშვილის გამოც., თბ.:
 ა) ტ. 1, 1955
 ბ) ტ. 2, 1959
 გ) ტ. 4, 1973

221. ქიქოძე მ., გივი ამილახერის პოლიტიკური მოღვაწეობა, თსუ ასპირანტთა სამეცნიერო შრომების კრებული, წგ. 1, თბ., 1950.

222. ქიქოძე მ., ქართლის სათავადოების ისტორიიდან XI—XVIII სს. (სამილახერო), „მასალები საქართველოსა და კავკასიის ისტორიისათვის“, 1963, ნაკვ. 35.

223. ქორიძე დ., ერთი ქვაყუთის სამარხული ინვენტარი ზემო აველიდან, „ს. ჯანაშიას სახ. საქართველოს სახელმწ. მუზეუმის მოამბე“, 1956, ტ. 19 B.

224. ქორიძე დ., კოლხური კულტურის ისტორიისათვის, თბ., 1965.

225. ღამბაშიძე ო., გვიანი ბრინჯაოს ხანის ძეგლები სოფ. დოლაურიდან, „მასალები საქართველოს და კავკასიის არქეოლოგიისათვის“, 1974, ტ. 6

226. დვინჯილია ჯ., გიორგი საყაძის პიროვნება, გამოც. მე-2, თბ., 1983.

227. დლორტი ა., მცხეთის ტოპონიმი, თბ., 1975.

228. ყაუხჩიშვილი თ., ბერძნული წარწერები საქართველოში, თბ., 1951.

229. ყაუხჩიშვილი თ., წილნის აკადემის ბერძნული წარწერა, „მაცნე, ისტორიის, არქეოლოგიის, ეთნოგრაფიისა და ხელოვნების ისტორიის სერია“, 1982, № 2.

230. ყაუხჩიშვილი ს., არამაზი აღმარჩილი ბერძნული წარწერები, „საქ. სსრ მეცნ. აკადემიის მოამბე“, 1941, ტ. 2, № 1—2.

231. ყუბანიშვილი ს., ცხოვრება ვაჟაფშაველასი (მასალები), თბ., 1961.

232. შანიძე ლ., ქართული საბჭოთა ქანდაკება, თბ., 1975.

233. შარდენი ე., მოგზაურობა სპარსეთსა და აღმოსავლეთის სხვა ქვეყნებში. ფრანგული ბერძნული თარგმნა და გამოკლევა დაურთოთ. მ. შვალეზლიშვილი, თბ., 1975.

234. შშერლინგი რ., ატენის სიონის ეკლესიის მხატვრობის დათარიღების საკითხისათვის, „საქ. სსრ მეცნ. აკადემიის მოამბე“, 1947, ტ. 8, № 4.

235. შშერლინგი რ., XVII საუკუნის ლეორატიული შემოქმედების ნიმუში — გიგოს საყდარი სოფ. ყინწვისში, „საქ. სსრ მეცნ. აკადემიის მოამბე“, 1949, ტ. 10, № 9.

236. შონია მ., მიხეილ მამულაშვილი, თბ., 1973.

237. ჩუბინაშვილი ი. გ., რუისის ტაძრის ისტორიისათვის, „მაცნე“ მოამბე“, 1940, ტ. 5—6.

238. ჩუბინაშვილი გ., სვეტიცხოვლის გალავაში XI საუკუნის კარიკების ვახსნა, „ძეგლის მეგობარი“, 1964, № 1.

239. ჩუბინაშვილი გ., ქართული ხელოვნების ისტორია, ტ. 1, ტფ., 1936.

240. ჩუბინაშვილი გ., სევეროვი ნ., ქართული არქიტექტურის გზები, ტფ., 1936.

241. ჩუბინიშვილი ი. გ., ვისტიბეს ხეობის არქეოლოგიური ძეგლები, „ს. ჯანაშიას სახ. საქართველოს სახელმწ. მუზეუმის მოამბე“, 1950, ტ. 16 B.

242. ჩუბინიშვილი ი. გ., მცხეთის უძველესი არქეოლოგიური ძეგლები, თბ., 1957.

243. ჩხარტიშვილი ა., დიღმის მონუმენტი, „საბჭოთა ხელბუნება“, 1980, № 5.

244. ცინცაძე ე., თელოვანის ჭარბატორისანი (XVIII—XIX ს. ძეგლი), „ქართული ხელოვნება“, 1959, № 5.

245. ცინცაძე ე., იდღეთის ნათლისმცემლის გუმბათოვანი ეკლესია, „ქართული ხელოვნება“, 1950, ტ. 3.

მომზადების განვითარება საქართველოში 1905 წლის ვახუშტულსა და ზაფხულში, კრ.: 1905 — 1907 წლების რევოლუციის საქართველოში, თბ., 1955.

246. ცინცაძე ვ., მცხეთის ქვარის ტაძარი, აღდგენა-კონსერვაციის პირველი რიგის სამუშაოების პროექტი და მოსაზრება ძეგლის შეცნობით და დაცვის შესახებ, „ძეგლის მეგობარი“, 1976, № 40.
247. ცინცაძე ვ., სცხოვრებელი სახლის ერთი სახის დახასიათებისათვის საქართველოში (ცოშვი სოფ. ხეთოში), „ქართული ხელოვნება“, 1955, ტ. 4.
248. ციციშვილი ი., ანტიკური დროის აელამა ბაგინთში, „საქ. სსრ მეცნ. აკადემიის მოამბე“, 1950, ტ. 11, № 3.
249. ციციშვილი გ., კვთვითხევის „სიხია გორა“, „ძეგლის მეგობარი“, 1977, № 46.
250. ციციშვილი კ., ჩინჩილა-კაშვილი ტ., საბჭოთა კავშირის გმირები საქართველოდან, თბ., 1977.
251. ცხოვრება მეფეთ-მეფის დავითის, წგ.: ქართლის ცხოვრება, ს. ყაუხჩიშვილის გამოც., ტ. 1, თბ., 1955.
252. ძველი ქართული აგიოგრაფიული ლიტერატურის ძეგლები, ილ. აბულაძის რედ., წგ. 1, თბ., 1963.
253. წერეთელი გ., არმაზის ბილინგვა, „ენისკის მოამბე“, 1942, ტ. 13.
254. ქილაშვილი ნ., ნაქალაქარი ურბნისი (ისტორიულ-არქეოლოგიური გამოკვლევა), თბ., 1964.
255. ქილაშვილი ი., ქალაქები ფიოდორო საქართველოში, თბ.:
ა) [ტ.] 1, 1968
ბ) [ტ.] 2, 1970
256. ხაზარაძე ნ., ციციშვილი გ., ციხა-გორას კრამიტ, „კავშირულ-აბლაღოსაგური კვებული“, 1980, [ტ.] 6.
257. ხახუტაიშვილი დ., ახალი მასალები ეთნისტური ხანის ქართლის ქალაქების მუნიციპალიტეტის ისტორიისათვის, „საქ. სსრ მეცნ. აკადემიის სახ. მეცნ. განყ-ბის მოამბე“, 1963, № 2.
258. ხახუტაიშვილი დ., იბერიის ქალაქთა ისტორიის საკითხები, თბ., 1966.
259. ხახუტაიშვილი დ., კლდეში ნაკვეთი ქალაქი, თბ., 1965.
260. ხახუტაიშვილი დ., უფლისციხე, 1957—1969 წწ. არქეოლოგიური კვლევების შედეგები, თბ.:
ა) [ტ.] 1, 1964
ბ) [ტ.] 2, 1970
261. ხეცურიანი ლ., მუხთავკერი I. არქეოლოგიური ხანის სამართავი, კრ.: არქეოლოგიური ძეგლები, თბ., 1982.
262. ხიდაშელი შ., ხსარტლი-ომლი-მის 1202 წლის წყალსადენი, კრ.: შოთა რუსთაველის ეპოქის მატერიალური კულტურა, თბ., 1938.
263. ხიმშიაშვილი ლ., რესტავრაციის ზოგიერთი საკითხი (წრომი, ბედა), „ძეგლის მეგობარი“, 1968, № 14.
264. ხიმშიაშვილი ლ., წრომის ტაძრის გუმბათის აღდგენის საკითხისათვის, „ძეგლის მეგობარი“, 1979, № 50.
265. ხორგუაშვილი გ., მღუმარე მოწმე, „ძეგლის მეგობარი“, 1967, № 13.
266. ხუციშვილი ი., რევოლუციური

267. ჯავახიშვილი ა., დლოტი ლ., ურბნისი, ნაკ. 1 — ქვეყნების (ტელეპოლიქონის) ნაშრომები 1954—1961 წწ. ჩატარებული ვაგონები, თბ., 1962.

268. ჯავახიშვილი ი., ქართველი ერის ისტორია, თბ.:
ა) წგ. 1, 1960
ბ) წგ. 2, 1965
გ) წგ. 3, 1966
დ) წგ. 4, 1967

269. ჯავახიშვილი ქ., ურბნისის ნაქალაქარის გლიბტიკური ძეგლები, თბ., 1972.

270. ჯამბურია გ., გიორგი საყაძე, თბ., 1964.

271. ჯაფარიძე ო., ჩუბინიშვილი ტ., ახლადმოჩენილი ენოლოგიური და მონეტარის ხანის კულტურული კერა ქართლში, „საქართველოს სახელმწ. მუზეუმის მოამბე“, 1948, ტ. 15 B.

272. ჯუღაშვილი, ცხოვრება ვახტანგ გორგასლისა, წგ.: ქართლის ცხოვრება, ს. ყაუხჩიშვილის გამოც., ტ. 1, თბ., 1955.

273. Абрамишвили Г., Два строительных периода Атенского Сиона, „მოცნე. ისტორიის, არქეოლოგიის, ეთნოგრაფიისა და ხელოვნების ისტორიის სერია“, 1972, № 1.

274. Алибегашвили Г. В., Светский портрет в грузинской средневековой монументальной живописи, Тб., 1979.

275. Алибегашвили Г. В., Четыре портрета царицы Тамары, Тб., 1957.

276. Амранашвили Ш. Я., История грузинского искусства, М., 1950.

277. Апакидзе А. М., Каландадзе А. Н., Николаишвили В. В. и др., Большая Мухета 1976, в сб.: Археологические открытия 1976 года, М., 1977.

278. Барнавели Т., О дате исполнения росписи Атенского Сиона, „საქ. სსრ მეცნ. აკადემიის მოამბე“, 1956, ტ. 17, № 3.

279. Беридзе В. В., Грузинская архитектура „раннехристианского“ времени IV—VII вв., Тб., 1974.

280. Беридзе В. В., Некоторые аспекты грузинской купольной архитектуры второй половины X в. до конца XIII в. Доклад на международном симпозиуме по грузинскому искусству в г. Бергамо (Италия), 29 июня 1974 г., Тб., 1976.

281. Беридзе В. В., Вирсаладзе Т. Б., Джанберидзе Н. Ш., Кинцурашвили С. Ш. и др., Грузинская ССР, в кн.: Искусство стран и народов мира, т. 1, М., 1962, с. 599—643.

282. Беридзе В. В., Езерская Н. А., Искусство Советской Грузии. 1921—1970, М., 1975.

283. Бохочадзе А., Настакиси, Саркиნი, Дзалისი — города Иберии античной эпохи, „Краткие сообщения Ин-та археологии АН СССР“, 1977, в. 151.

284. Вирсаладзе Т. Б., Искусство Грузии, в кн.: История искусства народов СССР, т. 3 — Искусство XIV—XVII веков, под ред. Н. А. Езерской и О. И. Сопоцинского, М., 1974.
285. Вирсаладзе Т. Б., Монументальная живопись. Искусство Грузии, в кн.: История искусства народов СССР, т. 2 — Искусство IV—XIII веков, под ред. Н. А. Езерской и О. И. Сопоцинского, М., 1973.
286. Вирсаладзе Т. Б., Фресковая роспись художника Микаэла Маглакла в Мацхварши, «ქართული ხელოვნება», 1955, ტ. 4.
287. Вирсаладзе Т. Б., Цмакуруидзе, М., 1959.
288. Гагошидзе Ю. М., Раскопки храма I в. до н. э. в Дедоплис Миндори (Восточная Грузия), «Краткие сообщения Ин-та археологии АН СССР», 1977, в. 151.
289. Гагошидзе Ю. М., Самадло (Археологические раскопки), Тб., 1979.
290. Гагошидзе Ю. М., Самадло. Каталог археологического материала, Тб., 1981.
291. Гвердцители Р., Мхета, Тб., 1962.
292. Гвердцители Р., Долидзе В., Тбилиси, Мхета, Гори, Тб., 1977.
293. Девдариани Ф., Иллюстрации мастера Саба в Аничхатском Гулани и связи их с группой памятников монументальной и миниатюрной живописи второй половины XVII века, «მაცნე. ისტორიის, არქეოლოგიის, ეთნოგრაფიისა და ხელოვნების ისტორიის სერია», 1978, № 4.
294. Джавахишвили А. И., Строительное дело и архитектура поселений Южного Кавказа V—III тыс. до н. э., Тб., 1973.
295. Джалагания И. Л., Дундуа Г. Ф., Обращение Ширванских монет XV века в Грузии, «Известия АН Азербайджанской ССР. Серия истории, философии и права», 1973, № 4; 1974, № 1.
296. Джанберидзе Н. Ш., Мачабели К. Г., Тбилиси—Мхета, М., 1981.
297. Джанберидзе Н. Ш., Цицишвили И. Н., Архитектура Грузии от истоков до наших дней, М., 1976.
298. Джанджава В. С., Революционное движение крестьян в Грузии в 1895—1904 годах, Тб., 1985.
299. Долидзе В. О., Шмерлинг Р. О., Военно-Грузинская дорога, Тб., 1956.
300. Закарая П. П., Древние города и крепости Грузии, Тб., 1982.
301. Закарая П. П., Древние крепости Грузии, Тб., 1969.
302. Закарая П. П., Крепостные сооружения Картли, Тб., 1968.
303. Закарая П. П., Памятники Восточной Грузии, М., 1983.
304. Закарая П. П., Фортификацион-ные сооружения Шида-Картли, «Краткие сообщения Ин-та истории материальной культуры АН СССР», 1952, № 46.
305. Иоселиани П., Города, существовавшие и существующие в Грузии, Тфл., 1850.
306. Капанадзе Д. Г., Клад монет XII—XIII вв. из сел. Ничбиси, «ს. ქა-ნაშის სახ. საქართველოს სახელმწ. მუზეუ-მის შრომები», 1969, ტ. 28 В.
307. Квезерели-Копадзе Н., Древний Мхетский мост, Тб., 1947.
308. Кинцурашвили С. Ш., Архитектура Советской Грузии, М., 1974.
309. Лежава Г. И., Архитектурные памятники Грузии античного периода, Тб., 1979.
310. Ломтатидзе Г. А., Археологические раскопки в древне-грузинской столице Мхета, Тб., 1955.
311. Мачабели К. Г., Серебро древней Грузии, Тб., 1983.
312. Мгалоблишвили Н., Шилакдзе Т., Махарашвили Т., По дороге дружбы, Тб., 1983.
313. Меликишвили Г. А., К истории древней Грузии, Тб., 1959.
314. Меликсет-Бекос Л. М., Армази. Историко-археологический очерк, «მასალები საქართველოსა და კავკასიის ისტორიისათვის», 1938, ნაკვ. 2.
315. Меликсет-Бекос Л. М., Пещерный город Квахвели, «Известия Кавказского музея», 1918, т. 11, в. 3—4.
316. Мелитаури К. Н., Крепости дофеодалной и раннефеодалной Грузии, Тб.:
 ა) [т.] 1, 1969
 ბ) [т.] 2, 1971
317. Мелисашвили Р. С., Памятники архитектуры X—XI веков в сел. Кабери и Гостибе, «ქართული ხელოვნება», 1979, ტ. 8 (სერია A).
318. Мелисашвили Р. С., Цицадзе В. Г., Архитектура нагорной части исторической провинции Грузии — Шида-Картли, Тб., 1975.
319. Мхета. Результаты археологических исследований, т. 3 — Иващенко М. М., Самтаврские погребения первых трех веков н. э., Тб., 1980.
320. Натроев А., Мхета и его собор Свети-Цховели, Тфл., 1900.
321. Немсадзе Г. М., Погребения иберийской знати из Згудери, «Краткие сообщения Ин-та археологии АН СССР», 1977, в. 151.
322. Очерки истории Коммунистической партии Грузии, ч. 1. 1883—1921, Тб., 1982.
323. Привалова Е. Л., Павниски, Тб., 1977.
324. Привалова Е. Л., Роспись церкви Георгия Калоубанского близ Мхета, «ქართული ხელოვნება», 1979, ტ. 8 (სერია A).

325. Пчелина Е., Отчет о раскопках близ деревни Сагурамо, „საქართველოს მუზეუმის მოამბე“, 1926, ტ. 3.
326. Рамишвили А. Г., Археологические раскопки в с. Цагли, в сб.: Полевые археологические исследования, Тб.: а) в 1977 году, 1980 б) в 1978 году, 1981 в) в 1979 году, 1982
327. Революция 1905—1907 гг. в Грузии (Сборник материалов), Тб., 1956.
328. Северов Н. П., К вопросу реконструкции барабана Самтависского храма, „ქართული ხელოვნება“, 1963, ტ. 6 (სერია А).
329. Северов Н. П., Памятники грузинского зодчества, М., 1947.
330. Северов Н. П., Самцеврисы, „ქართული ხელოვნება“, 1948, ტ. 2.
331. Смирнов Я. И., Цромская мозаика, Гфл., 1935.
332. Сумбадзе Л. З., Архитектура грузинского народного жилища Дарбазн, Тб., 1984.
333. Сумбадзе Л. З., Горн, М., 1950.
334. Сумбадзе Л. З., Грузинские дарбазн, Тб., 1960.
335. Текст к альбому исполнительных чертежей Земо-Авчальской гидро-электрической станции имени Ленина (ЗАГЭС), Тфл., 1930 (Авт. статей: Ш. Элиава, В. Чичинадзе, Л. Конюшевский, А. Чиковани, Э. Капеллер).
336. Толмачевская Н. И., Фрески древней Грузии, Тфл., 1931.
337. Уварова П., Урбниси, „Материалы по археологии Кавказа“, 1894, в. 1.
338. Церетели Г. В., Армазское письмо и проблема происхождения грузинского алфавита, „Эпиграфика Востока“, 1948—49, кн. 2—3.
339. Цицишвили И. Н., Гробница у станции Мухета, „Краткие сообщения Ин-та истории материальной культуры“, 1954, в. 54.
340. Циктишвили Г. Г., Результаты работ на „Цихна-гора“ (1971—1974 гг.), „Краткие сообщения Ин-та археологии АН СССР“, 1977, в. 151.
341. Чубинашвили Г. Н., Архитектура Грузии, в кн.: Всеобщая история архитектуры, т. 3, М., 1966.
342. Чубинашвили Г. Н., Архитектура Кахетии, Тб., 1959.
343. Чубинашвили Г. Н., Вопросы истории искусства. Исследования и заметки, т. 1, Тб., 1970.
344. Чубинашвили Г. Н., К вопросу о рядахых памятниках грузинской архитектуры VIII—IX века, „საქ. სსრ მეცნ. აკადემიის მოამბე“, 1952, ტ. 13, № 7.
345. Чубинашвили Г. Н., К вопросу о первоначальных формах Мухетского кафедрала Свети-Цховели, „ქართული ხელოვნება“, 1959, ტ. 5.
346. Чубинашвили Г. Н., Памятники типа „Джвари“, Тб., 1948.
347. Чубинашвили Г. Н., Цроми. Из истории грузинской архитектуры первой трети VII века, М., 1969.
348. Чубинашвили Г. Н., Северов Н. П., Пути грузинской архитектуры, Тб., 1936.
- 348а. Чубинашвили Н. Г., Двани, храмы Грузии типа „Croix Libre“ и „вписанного в прямоугольник креста“ в VI и VII вв., в сб.: Средневековое искусство — Русь, Грузия, М., 1978.
349. Чубинашвили Н. Г., Зедазени, Кликис-Джвари, Гвиара, „ქართული ხელოვნება“, 1971, ტ. 7 (სერია А).
350. Чубинашвили Н. Г., Уплис-Цихе, Тб., 1961.
351. Чубинашвили Н. Г., Хандиси, Тб., 1972.
352. Чубинашвили Н. Г., Церовани, Тб., 1976.
353. Шевякова Т. С., Дата росписи первого слоя храма Теловани, „საქ. სსრ მეცნ. აკადემიის მოამბე“, 1964, ტ. 34, № 1.
354. Шевякова Т. С., Монументальная живопись раннего средневековья Грузии. Альбом, Тб., 1983.
355. Шмерлинг Р. О., Древний Цвимоетский храм близ сел. Хциси, „ქართული ხელოვნება“, 1955, ტ. 4.
355. Шмерлинг Р. О., К вопросу о времени возведения храма в монастыре Армази близ Мухета, „საქ. სსრ მეცნ. აკადემიის სპ. მეცნ. განყ-ბის მოამბე“, 1961, № 1.
357. Шмерлинг Р. О., К вопросу характеристики стилистического различия двух сходных памятников разных эпох XI—XVII вв., „საქ. სსრ მეცნ. აკადემიის მოამბე“, 1942, ტ. 3, № 6.
358. Шмерлинг Р. О., Купольный храм в Икви, „ქართული ხელოვნება“, 1971, ტ. 7 (სერია А).
359. Шмерлинг Р. О., Малые формы в архитектуре средневековой Грузии, Тб., 1962.
360. Шмерлинг Р. О., Самтавро — памятник XI века, „ქართული ხელოვნება“, 1942, ტ. 1.
361. Шмерлинг Р. О., Долидзе В. Г., Барнавели Т. В., Окрестности Тбилиси, Тб., 1960.
362. Alprago-Novello A., Architecture georgienne. La peinture monumentale dans les églises de Géorgie, Louvain-la-Neuve, 1978.
363. Alprago-Novello A., Beridze V., Lafontaine-Dosogne J., Art and architecture in medieval Georgia... With the cooper. of E. Hylsch, G. Jeni, N. Kauchtshishvili. Preface by prof. T. Hackens... Transl. by N. Holloway, Louvain-la-Neuve, 1980.
364. Altgeorgische Kunst. Kalender für das Jahr 1979, Berlin, 1978.
365. Architettura georgiana, Roma, 1979.
366. Architettura georgiana, Istituto di Materie Umanistiche della Facoltà di Archi-

- tettura del Politecnico di Milano. Istituto di Storia dell' Arte della Georgia. Tbilisi, 1974 (ქ. ბერგამოში 1974 წ. გამართული გამოფენის კატალოგი).
367. Au pays de la toison d'or. Art ancien de Géorgie soviétique. 17 avril — 26 juillet, 1982. [Catalogue], Paris, 1982.
368. Belting-Ihm Chr., Die Programme der christlichen Apismalerei vom vierten Jahrhundert zur Mitte des achten Jahrhunderts. Mit 56 Abb. auf 27 Taf. und 27 Textabb., Wiesbaden, 1960.
369. Beridze V., Georgia, In: Encyclopedia of World Art, v. 14, New York, 1967.
370. Beridze W., Neubauer E., Die Baukunst des Mittelalters in Georgien vom 4. bis zum 18. Jahrhundert. Mit Aufnahmen von K. G. Beyer, Berlin, 1980 (2. Aufl.: Wien — München, 1981).
371. Blankoff J., Regard sur la Georgie, Bruxelles, 1972.
372. Brosset M.-F., Additions et éclaircissements à l'histoire de la Géorgie depuis l'antiquité jusqu'en 1469 de J. C., St. Petersburg, 1851.
373. Brosset M.-F., Rapports sur un voyage archéologique dans la Géorgie et dans l'Arménie, exécuté en 1847—1848, livr. 1—3, St. Petersburg, 1849—51.
374. Canard M., Les seimes de Géorgie dans l'histoire et la légende musulmanes, Paris, 1969 (Extrait de la „Revue des Etudes Islamiques“, № 1).
375. Djobadze W., The sculptures on the eastern façade of the Holy Cross of Mtkheta, „Oriens Christianus“, 1960, Bd. 44—45 (ამონაბეჭდი).
376. Elbern V. H., Einige Werke liturgischer Kunst in Georgien und ihre Besonderheiten, In: Otto von Simson zum 65. Geburtstag, Würzburg, 1977.
377. Flemming J., Der lebengebende Baum in der ältesten georgischen Chronik und die georgische Kunst. Beiträge zur Ethnolinguistik, Jena, 1980.
378. Georgia. Treasures, towers and temples. Text by Erzsébet Csemegi-Tompos, Budapest, 1975 (უნგრულ ენაზე — Corvina Kiado, 1973).
379. Georgien. Fotos von K. Gink. Text von E. Tompos, Hanau — Main, 1975.
380. Georgische Kunst. November 1969 bis Januar 1970. [Katalog], Dresden, 1969.
381. Herrmann J., Programme der georgischen Monumentalmalerei aus dem 6. bis 11. Jahrhundert, „Acta historiae artium Academiae Scientiarum Hungaricae“, 1970, t. 16.
382. Kincuraszwili S., Architektur Gruzji, In: Sztuka Gruzji (malarsztwo, rzeźba, grafika) i architektura Gruzji [Katalog], Warszawa, [1959].
383. Kintsurashvili S., Georgian architecture, Tbilisi, 1973 (იგივე, ფრანგ. ენაზე).
384. Kinzurashvili S., Architektur Georgiens, „Deutsche Architektur“, 1970, № 10, S. 620—628.
385. Lexikon der Kunst, Bd. 3, Leipzig, 1975.
386. Major M., Architektur Georgiens, In: Geschichte der Architektur, Bd. 2, Berlin, 1979.
387. Mepiaschwili R., Zinzadse W., Die Kunst des alten Georgien. Übersetzt aus dem Russischen von B. Donadt, Leipzig, 1977.
388. Neubauer E., Altgeorgische Baukunst, „Bildende Kunst“, 1969, № 11.
389. Neubauer E., Altgeorgische Baukunst. Felsenstädte, Kirchen, Höhlenklöster, Leipzig, 1976.
390. Neubauer E., Gruzie. Od bájné Kolchidy po dnešek, Praha, 1981.
391. Nioradze G., Der Verwahrhund von Kvemo-Sasirethi, „Eurasia Septentrionalis Antiqua“, Helsinki, 1932, v. 7.
392. Ricerca sull' architettura georgiana. Bibliografia. A cura di V. Beridze, A. Alpaigo-Novello, F. Bianchi, Milano — Tbilisi, 1973.
393. Tesori della Georgia. G. Alibegashvili, V. Beridze, A. Volskaja, L. Xuskivadze, Milano, 1984.
394. Thierry N., La peinture médiévale géorgienne (Hahouli, Kinzvissi, Lychni, Martvili, Chio Mgvime), „Corso di culture sull' arte Ravennate e Bizantina“, 1973, v. 20.
395. Tschubinaschwili G., Art of Georgia, In: Encyclopedia of World Art, v. 6, New York, Toronto, London, 1962 (იგივე იტალიურად: Enciclopedia universale tout court, Roma, 1969).
396. Tschubinaschwili G., Georgien, In: Propyläen Kunstgeschichte, Bd. 3, Berlin, 1968.
397. Tschubinaschwili G., Die Schiomghwime-Lawra. Ein Beitrag zur Architekturgeschichte Georgiens, „ტფლისის უნივერსიტეტის შობაზე“, 1925, ტ. 5.
398. Tschubinaschwili G., Smirnov J., Georgische Baukunst, Bd. 2 — Die Kirche in Zromi und ihr Mosaik, Tiflis, 1934 (Tl. 1 — Die Kirche in Zromi. Von G. Tschubinaschwili, Tl. 2 — Das Mosaik in Zromi. Von J. Smirnov).

ბავშვები

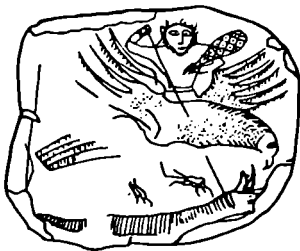
399. „ახალგაზრდა კომუნისტი“
400. „ღრეობა“
401. „ეღვა“
402. „ერთობა“
403. „ივერია“
404. „კომუნისტი“
405. „ლიტერატურული საქართველო“
406. „პროლეტარიატის ბრძოლის ფურცალი“
407. „საშობლო“
408. „სასოფლო ვახუთი“
409. „სახალხო განათლება“
410. „სოფლის ცხოვრება“
411. „სოციალ-დემოკრატია“
412. „ჩვენი ცხოვრება“

413. „ცნობის ფურცელი“
 414. „Кавказ“
 415. „Кавказский вестник“
 416. „Новое обозрение“

საბარძივო მასალები

417. თეატრის, კინოს და მუსიკის სახელმწიფო მუზეუმი
 418. კასპის მხარეთმცოდნეობის მუზეუმი

419. ლადო კეცხოველის სახლ-მუზეუმი
 420. საქართველოს კომუნისტური პარტიის ცენტრალურ კომიტეტთან არსებული პარტიის ისტორიის ინსტიტუტის — სკკპ ცენტრალურ კომიტეტთან არსებული მარქსიზმ-ლენინიზმის ინსტიტუტის ფილიალის პარტიული არქივი
 421. საქართველოს სსრ ოქტომბრის რევოლუციისა და სოციალისტური მშენებლობის ცენტრალური სახელმწიფო არქივი
 422. საქართველოს სსრ ცენტრალური სახელმწიფო საისტორიო არქივი



აგვ. — აგვისტო
 ადგილ. — ადგილობრივი
 ადმ. — ადმინისტრაციის, ადმინისტრაციული
 აღმ. — ტერ. — ადმინისტრაციულ-ტერიტორიული
 აღმ. ც. — ადმინისტრაციული ცენტრი
 აღრინდ. — აღრინდელი
 ავტონ. — ავტონომიური
 ათ. — ათასი
 ათასწლ. — ათასწლეული
 ამბულ. — ამბულატორია
 ამიერკავკ. — ამიერკავკასიისა
 ამხ-ბა — ამხ-ნაგობა (სახელწოდებასთან)
 ანტ. — ანტიკური
 ათ — ავტონომიური ოლქი (სახელწოდებასთან)
 აპრ. — აპრილი
 არაბ. — არაბული
 არამ. — არამეული (მსაზღვრელად)
 არქ. — არქაული
 არქეოლ. — არქეოლოგიური, არქეოლოგიისა
 არქიტ. — არქიტექტორი (გვართან), არქიტექტურისა, არქიტექტურული
 ასომთ. — ასომთავრული
 ასსრ — ავტონომიური საბჭოთა სოციალისტური რესპუბლიკა
 ატმ. — ატმოსფერული
 აღმ. — აღმოსავლეთი (მსაზღვრელად)
 ახ. — ახალი
 ახლანდ. — ახლანდელი
 ახ. წ. — ახალი წელთაღრიცხვით (თარიღთან)
 ბერძნ. — ბერძნული
 ბიბლ. — ბიბლიოგრაფია
 ბიზანტ. — ბიზანტიელი, ბიზანტიისა, ბიზანტიური
 ბ-კა — ბიბლიოთეკა
 ბურჟ. — ბურჟუაზიისა, ბურჟუაზიული
 გაზ. — გაზეთი (სახელწოდებასთან)
 განვით. — განვითარებული
 განმათ. — განმათავისუფლებელი
 განყ-ბა — განყოფილება
 გეოგრ. — გეოგრაფიისა, გეოგრაფიული
 გეაროვნ. — გეაროვნული
 გვიანდ. — გვიანდელი
 გრაფ. — გრაფიკისა, გრაფიკული
 გუბ. — გუბერნია (სახელწოდებასთან)
 დაახლ. — დაახლოებით
 დას. — დასავლეთი (მსაზღვრელად)
 დასახლ. — დასახლება, დასახლებული
 დაწყ. — დაწყებითი (სკოლა)
 დეკ. — დეკემბერი
 დეკორატ. — დეკორატიული
 დეკორატ. — დეკორაციული
 დემოკრ. — დემოკრატიული
 დიამ. — დიამეტრი
 დოც. — დოცენტი

დრამ. — დრამატული
 ეგზ. — ეგზემპლარი
 ეთნ. — ეთნოგრაფიული
 ეკლ. — ეკლესია (მხოლოდ სახელობით ბრუნვაში)
 ეკონ. — ეკონომიკისა, ეკონომიური, ეკონომიური
 ელინისტ. — ელინისტური
 ეროვნ. — ეროვნული
 ექსპედ. — ექსპედიცია, ექსპედიციისა
 ვერტ. — ვერტიკალური
 ზ. დ. — ზღვის დონიდან (ციფრობრივ მონაცემებთან)
 ზოგადსაგანმან. — ზოგადსაგანმანათლებლო (სკოლა)
 თბილ. — თბილისის
 თებ. — თებერვალი
 თესი — თბოელექტროსადგური
 თეცი — თბოელექტროცენტრალი
 იანვ. — იანვარი
 იელ. — იელისი
 იენ. — იენისა
 ილ. — ილუსტრაცია
 ინდუსტრ. — ინდუსტრიისა, ინდუსტრიული
 ინფ. — ინფინერი (გვართან)
 ინტი — ინსტიტუტი
 ისტ. — ისტორიისა, ისტორიული
 კავკ. — კავკასიელი, კავკასიისა, კავკასიური
 კათოლ. — კათოლიკური
 კაპიტ. — კაპიტალური
 კაპიტალ. — კაპიტალისტური
 კერამ. — კერამიკისა, კერამიკული
 კვარ. — კვარტალური
 კოლ-ბა — კოლმეურნეობა
 კოლექტ. — კოლექტიური
 კოლხ. — კოლხური
 კომპლ. — კომპლექსი
 კომპოზიცი. — კომპოზიციური
 კონსტრ. — კონსტრუქციისა, კონსტრუქციული
 კულტ. — კულტურული (საზღვრულთან), კულტურისა
 კულტ.-საგანმ. — კულტურულ-საგანმანათლებლო
 ლათ. — ლათინური
 ლიტ. — ლიტერატურა (ბიბლიოგრაფიაში)
 ლიტრა — ლიტერატურა (ტექსტში)
 მარტხ. — მარტხეხა
 მარჯვ. — მარჯვენა
 მაქს. — მაქსიმალური
 მდ. — მდინარე (სახელწოდებასთან)
 მემორ. — მემორიალური
 მეცნ. — მეცნიერებისა, მეცნიერული
 მიწერ. — მიწერა
 მიწმ. — მიწმბალური
 მიწმ. — მიწმბალური
 მიწმ. — მიწმბალური

მოსახლ. — მოსახლეობა
 მოკ. — მოკალაქე (გვართან)
 მოქანდ. — მოქანდაკე (გვართან)
 მოხატ. — მოხატულობა (მხოლოდ სახ. ბრუნ-
 ვაში)
 მრეწვ. — მრეწველობა, მრეწველობისა
 მუხ. — მუხენუმი
 მუს. — მუსიკალური (სკოლა)
 მცხ. — მცხოვრები
 მწვ. — მწვერვალი (სახელწოდებასთან)
 მხარეთმც. — მხარეთმცოდნეობა, მხარეთმცო-
 დნეობის
 მხედრ. — მხედრული
 ნამდგ. გვარი — ნამდვილი გვარი
 ნახ. — ნახაზი
 ნახ. — ნახევარი (I ნახ., II ნახ.)
 ნოემბ. — ნოემბერი
 ოქტ. — ოქტომბერი
 პარტ. — პარტიული
 პერ. — პედაგოგიისა, პედაგოგიური
 პლასტ. — პლასტიკური
 პოლიტ. — პოლიტიკური
 პოლიტექ. — პოლიტექნიკური
 პრ. — პროსპექტი
 პრიმიტ. — პრიმიტიული
 პროგრ. — პროგრესული
 პროლეტ. — პროლეტარული
 პროფ. — პროფესორი (გვართან)
 პროფ. — პროფესორი
 ეურნ. — ეურნალი (სახელწოდებასთან)
 რ. — რუკა
 რეზიკ. — რეზილიენტი (მოკლდება ყველა ბრუნ-
 ვაში)
 ტეჯ. — რევიონი
 რევ. — რევოლუციისა, რევოლუციური
 რეკონსტრ. — რეკონსტრუქცია, რეკონსტრუქ-
 ციისა
 რელიგ. — რელიგიისა, რელიგიური
 რესპ. — რესპუბლიკა, რესპუბლიკისა, რეს-
 პუბლიკური
 რ-იკ — რომელიც (მოკლდება ყველა ბრუნვა-
 ში)
 რკ.-გზ. სადგ. — რკინიგზის სადგური
 რ-ნი — რაიონი
 რ-ნული — რაიონული
 რ-ნიკ — რამელნიკ
 რ. ტ. — რაიონის ცენტრი
 ს., სს. — საუკუნე, საუკუნეები (თარიღთან)
 საავტ. — საავტომობილო
 საბჭ. — საბჭოთა
 საგანმან. — საგანმანათლებლო
 სადგ. — სადგური (საქუთარ სახელთან)
 საეკლ. — საეკლესიო
 საზ. — საზოგადო, საზოგადოებრივი
 საზ-ბა — საზოგადოება
 საკავშ. — საკავშირო
 საკოლმ. — საკოლმეურნეო
 სამედ. — სამედიცინო
 სამეცნ. — სამეცნიერო
 სამეცნ.-კვლ. — სამეცნიერო-კვლევითი
 სამრეწვ. — სამრეწველო
 სამშენ. — სამშენებლო
 სამხ. — სამხედრო
 სამხრ. — სამხრეთი (მსაზღვრელად)

სამხრ.-აღმ. — სამხრეთ-აღმოსავლეთი (მსაზღვ-
 რელად)
 სამხრ.-დას. — სამხრეთ-დასავლეთი (მსაზღვ-
 რელად)
 სარესტ. — სარესტავრაციო
 სას.-სამ. — სასოფლო-სამეურნეო
 სასულ. — სასულიერო
 სასწ. — სასწავლო, სასწავლებელი
 სატრანსპ. — სატრანსპორტო
 საქ. — საქართველოს (სსრ-თან)
 საქართვ. — საქართველოსი
 სამ. — სამუშაო
 საცხოვრ. — საცხოვრებელი
 სახ. — სახელობისა
 სახელმწ. — სახელმწიფო (საზღვრულთან)
 სახვ. — სახვითი (საზღვრულთან)
 ს.-დ. — სოციალ-დემოკრატიული (პარტია,
 ჭკუფი)
 სექტ. — სექტემბერი
 სიგ. — სიგანე (რიცხოვრივ მონაცემებთან)
 სიგრ. — სიგრიე (რიცხოვრივ მონაცემებთან)
 სიმ. — სიმალე (რიცხოვრივ მონაცემებთან)
 სოფ. — სოფელი (სახელწოდებასთან)
 სოფ. მეურნ. — სოფლის მეურნეობა
 სოფსაბჭო — სასოფლო საბჭო
 სოც. — სოციალური
 სოციალ. — სოციალისტური
 სპეც. — სპეციალური
 სრესი — სახელმწიფო რაიონული ელექტროსა-
 დგური
 სტილისტ. — სტილისტური
 სუბალპ. — სუბალპური
 სუბტროპ. — სუბტროპიკული
 სურ. — სურათი
 ტემპ-რა — ტემპერატურა
 ტერიტ. — ტერიტორია, ტერიტორიული
 ტექ. — ტექნიკისა, ტექნიკური
 ტრალ. — ტრალიციისა, ტრალიციული
 ტრანსპ. — ტრანსპორტი, ტრანსპორტისა
 ტფ. — ტფილისი, ტფილისის
 უნ-ტი — უნივერსიტეტი
 უღელტ. — უღელტეხილი
 უცხ. — უცხოური
 ფ. — ფოტოსურათი
 ფ-კა — ფაბრიკა
 ფართ. — ფართობი
 ფედერ. — ფედერაციისა, ფედერაციული
 ფეოდ. — ფეოდალური
 ქ. — ქალაქი (სახელწოდებასთან)
 ქართ. — ქართული
 ქართვ. — ქართველი
 ქ-ნა — ქარხანა
 ქრისტ. — ქრისტიანული
 ქრონოლ. — ქრონოლოგიური
 ქუთ. — ქუთაისი, ქუთაისის
 ყოფ. — ყოფილი
 ჩრდ. — ჩრდილოეთი, ჩრდილო (ჩრდილო კავ-
 კასია) (მსაზღვრელად)
 ჩრდ.-აღმ. — ჩრდილო-აღმოსავლეთი (მსაზღვ-
 ვრელად)
 ჩრდ.-დას. — ჩრდილო-დასავლეთი (მსაზღვრე-
 ლად)
 ც. — ცალი
 ცენტრ. — ცენტრალური
 ძ. — ძეგლი
 ძვ. — ძველი
 ძვ. წ. — ძველი წელთაღრიცხვით (თარიღთან)
 წ., წწ. — წელი, წლები (თარიღთან)

წლ. — წლიური
 წმ. — წმინდა (სახელთან)
 წყალსაც. — წყალსაცავი (სახელწოდებასთან)
 წ. პ. — წელთაღრიცხვა ქიჯრით (თარიღთან)
 ხალხ. — ხალხური
 ხელმძღვ. — ხელმძღვანელი

ხელოვნ. — ხელოვნების
 ქესი — ქიბროლექტროსდაგური
 პორიზ. — პორიზოციტული

სიდიდეთა ერთეულების შენოვლებანი

კმ კმ — კვადრატული კილომეტრი
 კმ მ — კვადრატული მეტრი
 კვტ — კილოვატი
 კვტ. სთ. — კილოვატ-საათი
 კმ — კილომეტრი

კუბ მ — კუბური მეტრი
 მ — მეტრი
 სმ — სანტიმეტრი
 ც. მ. — ცხენისძალა
 პა — პექტარი

სახელწოდებანი და სამეცნიერო დაწესებულებების სახელწოდებანი შენოვლებანი

აკც — ი. ჭავჭავიძელის სახ. ისტორიის, არქეოლოგიისა და ეთნოგრაფიის ინსტიტუტის რესპუბლიკური არქეოლოგიური კვლევის ცენტრი
 ენიმკი — აკად. ნ. შარის სახ. ენის, ისტორიისა და მატერიალური კულტურის ინსტიტუტი
 თბილ. ისტ. - ეთნ. მუზეუმი — ი. გრიშაშვილის სახ. თბილისის ისტორიულ-ეთნოგრაფიული მუზეუმი
 იაე ინ-ტი — ი. ჭავჭავიძელის სახ. ისტორიის, არქეოლოგიისა და ეთნოგრაფიის ინსტიტუტი
 იკმ დაეცისა და გამოყენების მთ. სამმ. — საქ. სსრ მინისტრთა საბჭოს ისტორიის, კულტურისა და ბუნების ძეგლთა დაცვისა და გამოყენების მთავარი სამეცნიერო-საწარმოო სამმართველო.
 კაე — ი. ჭავჭავიძელის სახ. ისტორიის, არქეოლოგიისა და ეთნოგრაფიის ინსტიტუტის არქეოლოგიური კვლევის ცენტრის კასპის არქეოლოგიური ექსპედიცია
 მაე — ი. ჭავჭავიძელის სახ. ისტორიის, არქეოლოგიისა და ეთნოგრაფიის ინსტიტუტის მცხეთის არქეოლოგიური ექსპედიცია (1937 წ-იდან 1974 წ-მდე)
 მმაე — ი. ჭავჭავიძელის სახ. ისტორიის, არქეოლოგიისა და ეთნოგრაფიის ინსტიტუტის მცხეთის მუდმივმოქმედი არქეოლოგიური ექსპედიცია (1974—1977 წწ.), 1977-იდან ამა

ეე ინსტიტუტის არქეოლოგიური კვლევის ცენტრის მცხეთის მუდმივმოქმედი არქეოლოგიური ექსპედიცია
 მცხეთის მუზეუმი—მცხეთის ხელოვნებისა და ისტორიულ-არქიტექტურული მუზეუმ-ნაკრძალი
 ნაე — ი. ჭავჭავიძელის სახ. ისტორიის, არქეოლოგიისა და ეთნოგრაფიის ინსტიტუტის არქეოლოგიური კვლევის ცენტრის ნასტაყისის არქეოლოგიური ექსპედიცია
 საქართვ. სახელმწ. მუზეუმი — ს. ჭანაშვილის სახ. საქართველოს სახელმწიფო მუზეუმი
 სპეც. სამეც. - სარესტ. საწ. გაერთიანება — საქ. სსრ მინისტრთა საბჭოს ისტორიის, კულტურისა და ბუნების ძეგლთა დაცვისა და გამოყენების მთავარი სამეცნიერო-საწარმოო სამმართველოს სპეციალური სამეცნიერო-სარესტავრაციო საწარმოო გაერთიანება (1978 წ-იდან)
 სპეც. სამეც. -სარესტ. საწ. სახელოსნო — სპეციალური სამეცნიერო-სარესტავრაციო საწარმოო სახელოსნო (1950—54 წწ. ექვემდებარებოდა საქ. სსრ მინისტრთა საბჭოსთან არსებულ არქიტექტურის საქმეთა სამმართველოს, 1954—78 წწ. საქ. სსრ კულტურის სამინისტროს სახელით ხელოვნებისა და ძეგლთა დაცვის სამმართველოს)
 ჭხი ინ-ტი — გ. ჩუბინაშვილის სახ. ქართული ხელოვნების ისტორიის ინსტიტუტი



პ ი რ თ ა

- პაპიძე პეტრე ქერაი, ძველების აშუგნები, XIX ს. - 450*
- პასაძის თამარ, მხატვარი (1905-1953) - 445
- პასაძე, მონღოლთა კუნი (1265-1282) - 45
- პასაძის ვახო, მხახიობი (1854-1926) - 172,417
- პასაძის ვახუშტი, პოლიტიკური მოღვაწე, XVIII ს. - 191
- პასაძის კობა, კრიტიკოსი (1870-1917) - 174,202
- პასაძის ს., ფოლადი, XIX ს. - 428
- პაიჭორი ნიკრესელი, ახურელი მამა, VI ს. - 254,406
- პაპაშვილი, წმ. - 109, 216, 231, 266, 321, 406, 439
- პაპაშვილი გუგამი, ხელნაწიხი-მცოდნე - 58
- პაპაშვილი რომანოვ, არქეოლოგი - 288,293
- პაპაშვილი შალვა, მხატვარ-რესტავრატორი (1903-1973) - 193, 262, 404
- პაპიაძე, აბოების პიტიაშვი, II ს. - 231
- პაპიაძე და შიდა, ბიბლიოფილი - 216
- პაპიაძე, მამული შთავარი, მამის ხეობის გამგებელი, X ს. - 19, 381, 383
- პაპიაძის ნატუნის რეზიმიონის მამა, VI-VII სს. - 249, 252
- პაპიაშვილი, ქართლის ფეოდალები, XVII ს-დან - 21, 112, 360
- პაპიაშვილი, თეოფილი, ბიჭული (მოკლეს 1905) - 34
- პაპიაშვილი ბიძინა, მოქანდაკე - 244
- პაპიაშვილი დომენტო, წყონისბარი, XVI-XVII სს. - 384
- პაპიორანი, გიორგი II, კახეთის მუგე (1511-1513) - 45, 297, 302, 326, 327
- პაპიუსტაძე, რომის იმპერატორი (ძვ.წ. 27-ახ.წ. 14) - 16, 233, 284
- პარაღიანი პარაღისი, მცხეთის მხატვარი და ხელოვნობის, IV ს. - 231
- პარაღიანი, წმ. - 406
- პარაღიანი და ლეონიძე, ქართული წარმართული ფეოდალები - 14, 231
- პარაღიანი-ნიკიფორი ა., ქართლის დრამატული თეატრის პირველი რეჟისორი - 36
- პარაშხვანიძე, გუგამი-ხმელთაღმართის კუნი-კობის, XIX ს. - 285
- პარაშხვანიძე I, დიდი (1412-1442) - 36, 208, 262, 320, 360, 385, 439
- პარაშხვანიძე II, კახეთის მუგე (1476-1511) - 174, 302, 303
- პარაშხვანიძე III, იმერეთის მუგე (1484-1510) - 32, 355, 378
- პარაშხვანიძე IV, კახეთის მუგე (1574-1605) - 272
- პარაშხვანიძე V, რუსეთის იმპერატორი (1818-1881) - 23, 417
- პარაშხვანიძე VI, იმერეთის მუგე (1639-1660) - 379

- პარაშხვანიძე მამია-მეგრელი (ძვ.წ. 356-323) - 15, 139, 313
- პარაშხვანიძე სპირიდონი, რომის იმპერატორი (222-235) - 373
- პარაშხვანიძე-ნიკიფორი ვლადიმერ (ლადო), არქიტექტორი (1915-1978) - 445
- პარაშხვანიძე-ნიკიფორი ტრახიძე, ქვათახეთის არქიანდრიტი, XIX ს-ის 50-70-იანი წწ., მთარგმნელი, კალიგრაფი, მწერალი - 200
- პარაშხვანიძე ზაზა, ისტორიკოსი - 58
- პარაშხვანიძე, აღქმანდრე ბატონიშვილი, კახეთის მუგის დიდი II-ის ვაჟი - 268
- პარაშხვანიძე პავლე, ფიზიკალიზმის ხარდელი, XVIII ს. - 46
- პარაშხვანიძე-პარსკანი მკახელი (1846-1907), მუგის რუსეთის ხმელეთი მოღვაწე - 434
- პარაშხვანიძე, თორე-ხელნაწიხი-ხელთანი, XI ს. - 74, 377
- პარაშხვანიძე, ქართლის მუგე, II-III სს. - 302
- პარაშხვანიძე ჟღერა, მოქანდაკე - 36
- პარაშხვანიძე წინასწარმეტყველი - 59, 194, 266, 406
- პარაშხვანიძე ამირანოვ, ქართლის ფეოდალი, XVIII ს. - 202, 205
- პარაშხვანიძე ანდრეასოვ, ქართლის ფეოდალი, XVII ს. - 205
- პარაშხვანიძე ბარბო, ქართლის ფეოდალი, XVI ს. - 74, 129
- პარაშხვანიძე გივანე, ქართლ-იმერეთის მუგის პარტია IV-ის და, ამირანოვ ზედგინით-მომღაბრის მუგე, XV ს. - 192, 196.
- პარაშხვანიძე გივი ანდრეასოვის ძე, პოლიტიკური მოღვაწე, ზემოქართლის ხარდლობის ხარდელი, გორის მოღვაწე (1689 - 1754) - 21, 46, 61, 191, 202, 203, 207, 316, 320, 322, 446
- პარაშხვანიძე გივი იოთამის ძე, ზემოქართლის ხარდლობის ხარდელი, გორის მოღვაწე (1656-1696; გარდ. 1700) - 322
- პარაშხვანიძე ერასტი, ქართლის ფეოდალი, XVIII ს. - 202
- პარაშხვანიძე იოანე, ქართლის ფეოდალი, XVII ს. - 155, 207
- პარაშხვანიძე სიკოლოზი, კათალიკოსი (1678-88, 1691-96) - 262, 265, 336,
- პარაშხვანიძე სინო, მცხეთის სამთავროს ქალთა მინისტრის წინამძღვარი, XIX ს. - 255
- პარაშხვანიძე რევაზი, ქართლის ფეოდალი, XVIII ს. - 202
- პარაშხვანიძე სიამო, ამირანოვ და გივანე ამილახვარების ვაჟი, XV - XVI სს. - 192
- პარაშხვანიძე, თეოფილი სავერდელი ქართლის სამეფოში, საამილახვარის მუგეობლები - 22, 23, 48, 112, 129, 151, 192, 196, 199, 202, 205, 298, 319, 320, 360
- პარაშხვანიძე შალვა, ხელნაწიხი-მცოდნე (1899-1975) - 83, 91
- პარაშხვანიძე (?)?, IX ს. - 277
- პარაშხვანიძე ა., მუგეობელი - 33
- პარაშხვანიძე, თეოფილი სავერდელი ქართლის სამეფოში - 21, 23, 353, 393
- პარაშხვანიძე იოვანე, XIX ს. - 355
- პარაშხვანიძე კონსტანტინე, მცხეთის ხოლმე მუგე. დარგში (1869-1948) - 160, 354

- პარაშხვანიძე რომანი, ქუენა ამირანოვის ვაჟი, XV ს. - 393
- პარაშხვანიძე ქუენა, პოლიტიკური მოღვაწე, XIV-XV სს. - 393, 424, 439
- პანა, წმ. - 57
- პანა ღვთისმშობელი, კახეთის მუგის ღვთისმშობელი I-ის მუგეობელი, XV ს. - 174
- პანაძის შთავარებისკობის, X-XI სს. - 460, 461
- პანაძის, წმ. - 193
- პანაძის მ., ინიერტი - 281, 282.
- პანაძის მოღვაწე ანჯელი, მუგეობელი, - 24, 313
- პანაძის სტრატოპოლიტი, წმ. - 406
- პანაძის ბალონისთავიანი, იხ. ანტონოვი
- პანაძის ბ. დ. დ. დ. - მწიგნობართა მუგეობელი - 405, 407
- პანაძის I, კათალიკოსი, ერისკაცობაში თეოფილას ბატონიანი, სავერდელი და ხმელთაღმართი მოღვაწე, მწერალი, მუგეობელი (1720-1788) - 191
- პანაძის II, კათალიკოსი, ერისკაცობაში თეოფილას ბატონიანი, სავერდელი მოღვაწე, ერეკლე II-ის ვაჟი (1764-1827) - 268, 269
- პანაძის მორიანი, IX-X სს. - 384
- პანაძის მცხეთის-მცხეთისმთავროს-მცხეთისმთავროს-მცხეთისმთავროს-მცხეთისმთავროს და სავერდელი მოღვაწე, XI-XIII სს. - 192, 319, 324
- პანაძის მისინი, რომის იმპერატორი (138-161) - 373
- პანაძის მისინი ზურაბი, დრამატურგი (1820-1854) - 417
- პანაძის ბატონიშვილი, ვახუშტი ბატონიშვილის მუგეობელი, XVIII ს. - 421
- პანაძის, მხატვარი, XVII ს. - 216
- პანაძის-ნიკიფორი - 158
- პანაძის-ნიკიფორი გიორგი, მხახიობი (1882-1920) - 356
- პანაძის, იბერიის პიტიაშვი - 231
- პანაძის, პოლიტიკური - 308, 330
- პანაძის, ქართული წარმართული ღვთაება - 14, 16, 231, 239, 241
- პანაძის I, ანჯან დიდი, ანჯან ხეობელი, სავერდელი მოღვაწე, მწერალი (დაახლ. 820/830-877/887) - 272
- პანაძის II, სავერდელი მოღვაწე, მწერალი, ქართლის კათალიკოსი (დაახლ. 955-988) - 232, 319
- პანაძის იმამთაღმართი, სავერდელი მოღვაწე, ფეოდალი, მწერალი, კინეგრაფი, XI-XIII სს. - 320
- პანაძის მამამთავარი, კტიტორი, XI ს. - 166
- პანაძის, ისტორიკოსი, XI-XIII სს. - 320
- პანაძის I, ქართლის მუგე, ძვ.წ. II ს. - 231
- პანაძის II, ქართლის მუგე, ძვ.წ. I ს. - 129
- პანაძის, ბუროპოლიტიკური, XI ს. - 21, 262
- პანაძის, ქართლის მუგე, ძვ.წ. I ს. - 15, 231
- პანაძის სტამბოლისის ძე, ქართლის ერისმთავარი, VIII ს. - 32
- პანაძის, პარტია მუგეობის მუგეობის მუგეობელი, XVI ს. - 302
- პანაძის სანსონის ძე, ძველების აშუგნები, XI ს. - 150
- პანაძის, იბერიის პიტიაშვი, III ს. - 231

* - ვეღვანე მითითებულია გვერდით, ხელნაწიხი-მცოდნეობა

ასპრალი მამხი, საყუდელი მოლაქვა-
თა ჯგუფი, VI ს. - 18,284,319,322
 ახალი ანდრია, არქეოლოგი - 229,232,
 235,239,241,242,245,246,247,253,258,
 261,269,288,298,296,302,306,307,333,
 338,339,346,347
 აღა-მამიძე ხანი, ირანის შაჰი (1742-
 1797) - 174
 აღმალი ნიკოლოზ, ქვისმღელარებთა-
 რატორი - 262
 აღნიშნული ლალი, სახ. მოლაქვა (1860-
 1904) - 40
 აღმოსავლ. მუხრანბატონი, მუხრანბატო-
 ნის ხალხის უფროსი, შიდაკართლის
 ხელისუფლის ხარაღი (გარდ. 1561) -
 297
 აქი-ხანი, ყიზილბაშთა ხარაღი, XVII ს.
 - 46
 აჰმედ ჯალაირი, ჯალაირების ღონს-
 ტობის უანსანელი წარმოადგენელი
 (გარდ. 1410) - 422

ბ

ბაბრატ III, ერთიანი საქართველოს მუე
 (973-1014) - 20,45,461
 ბაბრატ III, იმერეთის მუე (1510-1565) -
 45,378
 ბაბრატ IV, ერთიანი საქართველოს მუე
 (1027-1072) - 45,61,198,276,319,339
 ბაბრატ IV, ქარლ-იმერეთის მუე (1466-
 78) - 36,192
 ბაბრატ, ქარლის მუის დეიმი X-ის ძმა,
 XVI ს. - 297,326
 ბაბრატ, ფა - 406
 ბაბრატორფ-დაითაშვილი ა., ყუქუის
 მუეგებელი, XIX ს. - 429
 ბაბრატორფანი, საქართველოს საჟეო დო-
 ნატო (IX ს.-1801 წ.) - 91,288
 ბაბრატორფი გიგოლი, ის. გრიგოლ
 ბაგრატიონ-მუხრანელი
 ბაბრატორფი ვიწვი, არქიტექტორი -
 232
 ბაბრატორფი ნიკო, ნიკო ბუკრი (1868-
 1933) - 298
 ბაბრატორფ-მუხრანბატონები, ფეოდალური
 საყუდელი ქარლში, ბაგრატიონთა
 საჟეო საყუდელის ერთი შტო,
 XVI-XIX სს. - 297
 ბაბრატორფი მუხრანელი, მუეგებელი, XIX-
 XX სს. - 276
 ბაბრატორფი ურდის, ავსტრიული ბუნების-
 მუეგებელი, მოეგარდი არქეოლოგი,
 (1817-1886) - 257
 ბაბრატორფი კარლი, შაბკარ-რესტორა-
 ტორი - 35,193,404
 ბაბრატორფი ურდის, გვი ამლახორის
 მუეგებელი, XVIII ს. - 320,322
 ბაბრატორფი მამხი, თეოდო საყუდელი,
 XV-XIX სს. - 293
 ბაბრატორფი ურდის, ინიგენ-კო-
 ნოხისტი - 232
 ბაბრატორფი ნიკოლოზ (1817-1845) -
 26,36
 ბაბრატორფი მ., არქეოლოგი - 131
 ბაბრატორფი კონსტანტინე მუხრანბატონის
 მუეგებელი, XVIII ს. - 297
 ბაბრატორფი, ფა. - 407,409
 ბაბრატორფი, ფა. - 193
 ბაბრატორფი, ფა. - 406
 ბაბრატორფი შაჰის ძე კათალიკოსი, ისტორი-
 კოსი XI ს. - 320
 ბაბრატორფი სულთან, ერთიანი საქ-
 ვალი, შერალი (1890-1944) - 157
 ბაბრატორფი, მირიანის ძე, IV ს. - 340
 ბაბრატორფი დიმიტრი, ისტორიკოსი (1826-
 1890) - 229,239

ბაბრატორფი, ფეოდალი საყუდელი,
 კლდეების კროსოვები, IX-XIII სს. -
 53,319
 ბაბრატორფი რატი, ის რატი დიპლო-
 მის ძე
 ბაბრატორფი, V ს. - 132
 ბაბრატორფი, ურდის მუეგებელი, IV ს. - 231
 ბაბრატორფი, არაბი ისტორიკოსი - 316
 ბაბრატორფი, თეო ამლახორის ძე, XV ს. -
 322
 ბაბრატორფი მამხი, ის. გრიგოლ ბუ-
 კრი
 ბაბრატორფი, არაბი არქიტექტორი, - 133
 ბაბრატორფი რევაზ, არქიტექტორი - 232
 ბაბრატორფი რევაზ, დიდი ხამაშელი იმის
 მონაწილე - 371
 ბაბრატორფი მამხი - 51
 ბაბრატორფი მამხი, მოქანდაკე - 135,
 344
 ბაბრატორფი ნიკო, ისტორიკოსი (1895-
 1965) - 198,223,291,295,313,333,399
 ბაბრატორფი სტეფანოსის ძე, ყუქუის კო-
 ტორი (?), X ს. - 112
 ბაბრატორფი მამხი, გორის მოქანდაკე, XX ს.
 - 36
 ბაბრატორფი შოთა, არქიტექტორი -
 298
 ბაბრატორფი ალექსანდრე, არქეოლოგი, -
 136,139,307,313,329,342
 ბაბრატორფი დედოფალი, თამარ მუის დე-
 და - 385
 ბაბრატორფი, ისტორიკოსი - 231
 ბაბრატორფი ივანე, დეკანოზი, სახელდო
 მოლაქვა (1794-1824) - 36
 ბაბრატორფი ურდის, მოქანდაკე - 298

ბ

ბაბრატორფი, თეოდო, XV ს-მდე ხოც-
 თისხელის მუეგებელი - 289
 ბაბრატორფი ვიწვი (გვი), შაბკარი
 (1862-1936) - 452
 ბაბრატორფი ვიწვი, შერალი (1851-
 1938) - 26,140
 ბაბრატორფი ბაბრატორფი, X ს. - 135
 ბაბრატორფი მთავარბატონი - 252
 ბაბრატორფი შინაშინი, IX ს. - 285
 ბაბრატორფი გიგოლი, შაბკარი, არქიტექ-
 ტორი, მუეგებელი (1810-1893) - 231
 ბაბრატორფი ივანე, არქეოლოგი - 313,
 314,334,359,363
 ბაბრატორფი-თორაშვილი, საქართველოს
 დიდი მუეგებელი, XII-XIII სს-ში ძიხის
 ციხის გამგებელი - 383
 ბაბრატორფი-თორაშვილი, ძიხის ციხის გამ-
 გებელი, XIII ს. - 381,383
 ბაბრატორფი-მამხი, მუეგების ანგურები -
 233
 ბაბრატორფი ივანე, საყუდელი მოლა-
 ქვა (1737-1821) - 384
 ბაბრატორფი იოსებ, შერალი, სახო-
 ცელი, პოლიტიკური მოლაქვა (1873-
 1939) - 242
 ბაბრატორფი მამხი, არქიტექტორი - 232
 ბაბრატორფი შინაშინი-მამხი - 194,266
 ბაბრატორფი აბრამ, ხეც. სახლის პატრი-
 ნი - 456
 ბაბრატორფი შაჰი, არქიტექტორი - 443
 ბაბრატორფი, ფა. - 110
 ბაბრატორფი ალექსანდრე, ყუქუის მუეგ-
 ბელი, XIX ს. - 441
 ბაბრატორფი რევაზი, არქიტექტორი
 რესტორატორი - 37,55,181,248,356,400
 ბაბრატორფი, ყუქუის მუეგებელი - 48
 ბაბრატორფი ვიწვი, არქიტექტორი -

ბიორატი, ყუქუის მუეგებელი, X ს. - 311
 ბიორატი, ყუქუის მუეგებელი, XVIII ს. -
 322
 ბიორატი, ესპანოსი, XI ს. - 385
 ბიორატი I, საქართველოს მუე (1014-1027) -
 150,461
 ბიორატი, ფა. - 110,146,167,190,215,218,
 244,266,286,309,352,368,387,407,449
 ბიორატი II, საქართველოს მუე (1072-1089) -
 310,384
 ბიორატი II, ის. გრიგოლ რევაზი
 ბიორატი III, საქართველოს მუე (1156-
 1184) - 20,73,192,311,407
 ბიორატი IV დედა, საქართველოს მუე (1210-
 1222) - 242,311,407
 ბიორატი V რევაზი, საქართველოს მუე
 (1314-1346) - 32,158,192,262,319
 ბიორატი VII, საქართველოს მუე (1393-
 1407) - 422,383
 ბიორატი VIII, საქართველოს მუე (1446-
 1466) - 36
 ბიორატი X, ქარლის მუე (1601-1606) -
 61
 ბიორატი XI, ქარლის მუე (1676-88;
 1703-1709) - 184,297,363
 ბიორატი XII, ქარლ-კახეთის მუე (1798-
 1800) - 264,320
 ბიორატი ბაბრატორფი, შინაშინი, XIX ს. -
 33
 ბიორატი კაპოტაშვილი, ფა. - 409
 ბიორატი მამხი, X ს. (კლდეები) წარ-
 წერილი - 424
 ბიორატი მამხი მამხი (კლდეები) წარ-
 წერილი - 196
 ბიორატი მამხი, შინაშინი, XII-
 XIII სს. - 384
 ბიორატი შინაშინი, დედა კახა მუ-
 ესის ვაჟი, XVI ს. - 333
 ბიორატი III, ხეცოვანი, სახლის პატ-
 რი - 111
 ბიორატი-მამხი, ქარლის ფეოდალები,
 XVI ს-დან - 316
 ბიორატი-მამხი, ციხის პატრონები, XVII -
 XVIII სს. - 74
 ბიორატი-მამხი გვირგვინი, არქეოლოგი
 (1912-1973) - 229
 ბიორატი-მამხი ანდრია, ხეცოვანების
 ვაჟი - 66
 ბიორატი-მამხი შაჰი, ივანე გვირგვინ-
 ელის ძმა - 66
 ბიორატი-მამხი იოსებ, პლავი, შერალი,
 ხეცოვანი მოლაქვა (1840-1912) -
 24,26,40,66,163,243
 ბიორატი-მამხი ს., ხოვლის მუეგებელი - 66
 ბიორატი-მამხი, არქიტექტორ-რესტორატი-
 რი - 37,38
 ბიორატი-მამხი ფილიპე, მუეგებელი-კო-
 ნოხისტი (1872-1950) - 163
 ბიორატი დედა, შერალი (1905-1973) - 243
 ბიორატი-მამხი, რომის იმპერატორი (238-244) -
 373
 ბიორატი, ფა. - 406
 ბიორატი შაჰი, ოსმალთა ხარაღი, XVIII ს.
 - 61
 ბიორატი ოლივი, მუეგებელი კლდე მამხი-
 ტის დამაბნებელი, XIX ს. - 243
 ბიორატი-მამხი, რომის იმპერატორი, ძე.წ. I ს. -
 284,373
 ბიორატი-მამხი შაჰი, არქიტექტორი - 232
 ბიორატი-მამხი ნიკო, შინაშინი (1872-1949) -
 417
 ბიორატი-მამხი, ატონის ციხის მამხი, XI ს. - 53
 ბიორატი-მამხი, შინაშინი, შინაშინის მუეგებელი,
 XII ს. - 442

ზამბი, ჯე ა ე ს, იბერიის პიტიაში - 231
 ზამრეზინძე გუარამ, ქართლის ფეოდალი, XV-XVI სს - 303
 ზამრეზინძე თაყა, ქართლის ფეოდალი, XV ს - 173,322
 ზამრეზინძე-პილიშახიანი, ქართლის ფეოდალი, XIV ს - 207,319
 ზამრეზინძე-პილიშახიანი ამირანდო, ქართლის ფეოდალი, XV ს - 192
 ზამრეზინძე-პილიშახიანი, ფეოდალთა გვარად აღმსართველი - 192
 ზანაშვილი ა., პრეწელი, XIX-XX სს. - 21,46
 ზაორიანი ნ., ივანური - 281,282
 ზანაშვილი ბაკატა, სამტრედიის ეპისკოპოსი - 266
 ზარაბ არაბის მისამართი, XVII ს. - 207,302

თ) თამაძე შალვა, არქიტექტორი (1907-1989) - 35,36

თამაძე სტეფანწმინდელი, ასურელი შაბა, VI ს. - 18,284
 თამაძე ი., ირანის შაბა, XVI ს. - 276
 თამაძე მარალი, ციხის მესტრანე, XVII ს. - 88
 თამაძე, ქიზიჯის შიურაეი, XVIII ს. - 446
 თამარ ბატონიშვილი, გვირგვინის მფლობელი - 192,320,323

თამარი, ერთიანი საქართველის მუევი (1184-1210) - 20,37,112,302,311,319,324,404,407

თამარო, ივანე ზღაპრების სახელმწიფის შიურის მუევი, XVII ს. - 310
 თამარის ისტორიის - 73
 თარხან ლარსანი, XVIII ს. - 316
 თარხან-პოროპაი ირანი, XIX ს. - 200
 თარხანიშვილები, ქართლის ფეოდალები, XVII ს-ის 30-იანი წწ-დან ახლქალაქის შიურაეი - 21,23,140,144,148,156,172,180,293

თარხანიშვილი ნიკოლზ (ნიკო) - სოფ. ზოგუდის სკოლის ხელმძღვანელი, XIX ს-ის II ნახ - 221
 თამთაშვილები, ქართლის ფეოდალები, XVII ს-დან - 21,393

თამთაშიძე, მემხმევი, XIX ს. - 70
 თამაიშვილი კეთილე, ისტორიკოსი (1863-1953) - 115,334,239,421
 თამილ, ხრონიკოსი XIX ს. - 276
 თამილური სტრატეგია, წგ. - 147, 167,244,266,277,309,409
 თამილური მთარგმანი, თვდორეკტივილი, სახალხო გმირი XVII ს. - 199

თამილური, კლესიის მუევი, XV ს. - 199

თამიშურაბე I, საქეთის მუევი (1606-1648), ქართლ-საქეთის მუევი (1625-1632) - 45,155,207,346

თამიშურაბე II, საქეთის მუევი (1709-1715), საქეთის ვამეყელი (1733-1744), ქართლის მუევი (1744-1762) - 21,33,84,203,302,367,446

თამიშურაბე შუხრანბატონი, შუხრანბატონების სახლის უფროსი, შიდა ქართლის სტაროსის ხარალი (1580-1625) - 297

„თამისტიკა“ (წარწერაში მოხსენიებული) - 250

თამიშურაბე, შუხრანბატონი, ამირი (1336-1405) - 21,151,184,199,231,262,266,297,320,384,385,424

თამილური, დუბერე ჟუსხათა მუევის ძმა, X ს. - 383

თამიშური გიორგი, ხაქეთია კეკელიძის გმირი - 26

„თამილური მამულები“ (წარწერაში მოხსენიებული) - 58

თამილური თამიშურაბე, შხატეარ-რესტურატორი - 262

თამილური გვირ, არქიტექტორი - 130,351

თამილური, წგ. - 193

თამილური სანაირული, მხვილი ფეოდალები, XII-XIV სს - 151

თამილური კახა, მხვილი ფეოდალი, ახლქალაქის ერისთავი-ერისთავი, XII ს. - 111

თამილური კახა, მხვილი ფეოდალი, ახლქალაქის ერისთავი-ერისთავი, მჭკრეკლეშვილები, XIII ს. - 151,184

თამილური შოქიანი - 119

თამილური არჩილ, შიქანდელი - 40

თამილური შიქანდელი, შიქანდელი, XIX ს. - 33

თამილური გიორგი, შიქანდელი, XIX ს. - 33

თამილური დიმიტრი, შიქანდელი, XIX ს. - 33

თამილური (თამილური) შიქანდელი, კლესიის მუევი - 51

თამილური ჯემალ, შიქანდელი - 172, 225,243

თამილური, ერთიანი საქართველის მუევი (1184-1210) - 20,37,112,302,311,319,324,404,407

თამილური, ივანე ზღაპრების სახელმწიფის შიურის მუევი, XVII ს. - 310

თამილური ისტორიის - 73

თამილური ლარსანი, XVIII ს. - 316

თამილური-პოროპაი ირანი, XIX ს. - 200

თამილური-შხრანბატონი, ქართლის ფეოდალები, XVII ს-ის 30-იანი წწ-დან ახლქალაქის შიურაეი - 21,23,140,144,148,156,172,180,293

თამილური ნიკოლზ (ნიკო) - სოფ. ზოგუდის სკოლის ხელმძღვანელი, XIX ს-ის II ნახ - 221

თამილური-შხრანბატონი, ქართლის ფეოდალები, XVII ს-დან - 21,393

თამილური, კლესიის მუევი, XV ს. - 199

თამილური, კლესიის მუევი, XV ს. - 199

თამილური, კლესიის მუევი, XV ს. - 199

თამილური, კლესიის მუევი, XV ს. - 199

თამილური, კლესიის მუევი, XV ს. - 199

თამილური, კლესიის მუევი, XV ს. - 199

თამილური, კლესიის მუევი, XV ს. - 199

თამილური, კლესიის მუევი, XV ს. - 199

თამილური, კლესიის მუევი, XV ს. - 199

თამილური, კლესიის მუევი, XV ს. - 199

თამილური, კლესიის მუევი, XV ს. - 199

თამილური, კლესიის მუევი, XV ს. - 199

თამილური, კლესიის მუევი, XV ს. - 199

თამილური, კლესიის მუევი, XV ს. - 199

თამილური, კლესიის მუევი, XV ს. - 199

თამილური, კლესიის მუევი, XV ს. - 199

თამილური, კლესიის მუევი, XV ს. - 199

თამილური, კლესიის მუევი, XV ს. - 199

თამილური, კლესიის მუევი, XV ს. - 199

თამილური, კლესიის მუევი, XV ს. - 199

თამილური, კლესიის მუევი, XV ს. - 199

თამილური, კლესიის მუევი, XV ს. - 199

თამილური, კლესიის მუევი, XV ს. - 199

თამილური, კლესიის მუევი, XV ს. - 199

თამილური, კლესიის მუევი, XV ს. - 199

თამილური, კლესიის მუევი, XV ს. - 199

თამილური, კლესიის მუევი, XV ს. - 199

თამილური, კლესიის მუევი, XV ს. - 199

თამილური, კლესიის მუევი, XV ს. - 199

თამილური, კლესიის მუევი, XV ს. - 199

თამილური, კლესიის მუევი, XV ს. - 199

თამილური, კლესიის მუევი, XV ს. - 199

თამილური, კლესიის მუევი, XV ს. - 199

თამილური, კლესიის მუევი, XV ს. - 199

თამილური, კლესიის მუევი, XV ს. - 199

თამილური, კლესიის მუევი, XV ს. - 199

თამილური, კლესიის მუევი, XV ს. - 199

კოსტოვოვი ზაქარია, დღერ კვებუების
მაჰ - 87
კოსტოვოვი დადი (ელდოშვი), რევი-
ლუინერი (1876-1903) - 26,40,87
კოსტოვოვი ივანე, არქიტექტორი
- 61
კოსტოვოვი სამთავანლი, შინგონბარი,
XVII-XVIII სს. - 191
კოსტოვოვი ფ. - 147,266,407
კოსტოვოვი, კახთა ერისთავი, X ს. - 207
კოსტოვოვი, კახთა მეფე, Xს.-XI ს. დასაწყისი
- 285
კოსტოვოვი აბაბა ალავერდელი, XV ს.
- 199
კოსტოვოვი ფ. ალექსანდრიანი - 406
კოსტოვოვი, ზაქებუკიძის წყარი - 281
კოსტოვოვი ტარიელ, არქიტექტორ-
ტურატორი - 321
კოსტოვოვი სიმონ, არქიტექტორი
(1865-1920) - 44
კოსტოვოვი, კოალიციის, VIII ს. - 285
კოსტოვოვი თეოდორე, არქიტექტორი (1919-
1983) - 238
კოსტოვოვი ს. ხაქებუკიძის გვირი
- 26,393
კოსტოვოვი რ., მოქანდაკე - 298
კოსტოვი, ფ. - 50
კოსტოვოვი, ფ. - 50,203,264
კოსტოვი ტრონი, რომის იმპერატორი (180-192)
- 373
კოსტოვოვი ლ., ზაქებუკიძის წყარი -
281
კოსტოვოვი, ფ. - 50,203,264
კოსტოვოვი, ვლესიის ამწვენებელი
V-VI სს. - 400
კოსტოვოვი II, ერთიანი საქართველოს
მეფე (1479-1505) - 32,36,289,355
კოსტოვოვი დიონი, რომის იმპერატო-
რი (285-337) - 139
კოსტოვოვი მიხეილის ბ., ტაბრის
აღწვეული, IX-X სს. - 401
კოსტოვოვი მუხრანბატონი, მუხრან-
ბატონების ხახლის უფროსი, შიდა
ქართლის ხადრის ხადრის ხადრის (1735-
1756), ხახლთუცუების, ტფილისის მი-
ურავი (გარდაიცვალა 1776) - 297,
300,327
კოსტოვოვი, ინგინერი - 282
კოსტოვოვი, ქართლის ფეოდალ-
ბატონები - 20
კოსტოვოვი ს., ზაქებუკიძის წყარი - 281
კოსტოვოვი, რუსეთის მეუღის მოხელე -
34

ლ

ლავროვი, ფ. - 193
ლავრაძე, ფ. - 50,193,203,216,217,324,407
ლავრაძე ვ., ხელოვნებათმცოდნე - 459
ლავრაძე მოხელე, არქიტექტორი - 244
ლავრსტი არტურ, შერალი (1852-1927) -
305
ლავრთი დიონისე, ეპისკოპოსი, XVI ს. -
384,386
ლავრთიანი, ივ. გიორგი IV დავით
ლავრთიანობის მშობლობის - 242
ლავრთიანი გიორგი, ქართლ-კახეთის
სამეფოს პარტიკულარი მოღვაწე, ერეკლე
II-ის ძეგი (1756-1781) - 148,295
ლავრთიანი, კახეთის მეფე (1520-1574) - 333
ლავრთიანი მუხრანბატონი, XVIII ს. - 300
ლავრთიანი ვ.ი. (1870-1924), ძველები -
133,284,420
ლავრთიანი გიორგი, გეოლოგი, ეთნოგრაფი

მინის ხახლთხონი სოფ.კარანაში
(1918წ.) - 291
ლავრთიანი, აფხაზთა მეფე (957-967) - 297
ლავრთიანი მუხრანბატონი (მოლადაკე), XVIII ს.
- 324
ლავრთიანი გიორგი, შერალი, ხახლთხონი
მოღვაწე (1900-1966) - 202
ლავრთიანი ნიკო, გიორგი დიონისის მამა -
202
ლავრთიანი, ფ. - 185
ლავრთიანი მრთველი, ხახლთხონი მოღ-
ვაწე, რუსეთის ეპისკოპოსი, XI ს. - 129,
173,340,377,384
ლავრთიანი, გიორგი მარტის უფროსი, XX
ს-ის დასაწყისი - 34
ლავრთიანი კ. ინგინერი-არქიტექტორი
ზაქებუკი - დამკვეთებელი - 282
ლავრთიანი გიორგი, არქიტექტორი (1903-
1977) - 15,16,108,109,233,306,307
ლავრთიანი შარბინაძე, დავით ბ. კახეთის
შერალი (1871-1913) - 443,445
ლავრთიანი დიონი, არქიტექტორი - 241
ლავრთიანი, ფ. - 406
ლავრთიანი, გიორგიის მეფე (1865-1920) -
281) - 139
ლავრთიანი ივ. დავით ბ. ძეგი, კლდე-
კარის ერისთავი, XI ს. - 45,198
ლავრთიანი, პოლიციის უფროსი გიორ-
გი (მოკლეს 1905 წ.) - 34
ლავრთიანი ანტონი, არქიტექტორი - 232
ლავრთიანი გიორგი, არქიტექტორი - 229,
232,235,333,398
ლავრთიანი ნიკო, შერალი (1852-1915) -
26,37,40,44,94
ლავრთიანი მინი, ბეგნი, არქიტექტორი
(1908-1969) - 35
ლავრთიანი, ქართლის მეფე (1534-1856) -
33,45,55
ლავრთიანი, ქართლის მეფე (1606-1614) -
180,199,243,311,447
ლავრთიანი, ხახლთხონი მოღვაწე, VI ს. - 58
ლავრთიანი ი., ტრეპტირისტი - 160

მ

მაჩიტაძე ზაქარია, შატავარი (1912-1971) -
252
მაჩიტაძე სერგი, ეთნოგრაფი (1893-
1974) - 36,88
მაჩიტაძე, ფ. - 189
მაჩიტაძე ფინანსმართლობის - 406
მაჩიტაძე გიორგი, ანტონი - 64
მაჩიტაძე, ფ. - 199,244
მაჩიტაძე ი. გ. ურბიანი, გურიის მთავარი
(1512-1534) - 379
მაჩიტაძე მუხრანბატონი, ქართლის ფეო-
დალი - XVIII ს. - 300
მაჩიტაძე გიორგი, არქიტექტორი (1873-1973) - 245,344
მაჩიტაძე, თეო. ხელოვნების მეუღლე,
XV ს. - 322
მაჩიტაძე მუხრანბატონი, ვლესიის ამწვენ-
ებელი, XIX ს. - 441,442
მაჩიტაძე გიორგი, არქიტექტორი -
61
მაჩიტაძე, სიმონ მეხვედრის დედა - 321
მაჩიტაძე დიონისე, ქართლის მეუღის
როსტომის მეუღლე - 262,264,268,
386,435;
მაჩიტაძე დიონისე, ეპისკოპოსი V-ის მე-
უღლე - 401
მაჩიტაძე დიონისე, დიონისის ასული,
XVIII ს. - 356
მაჩიტაძე დიონისე, ხახლთხონი მოღვა-
წე, გიორგი I-ის მეუღლე, ბაგრატიონ IV-ის
დედა, XI ს. - 385
მაჩიტაძე გიორგი, ფ. - 186

მაჩიტაძე, კონსტანტინე მუხრანბატონ-
ის მეუღლე, XVIII ს. - 297
მაჩიტაძე, ფ. - 87
მაჩიტაძე გიორგი, მარტის ბატონები -
148
მაჩიტაძე გიორგი, სოფიო, სოციალისტური
შრომის გმირი - 148
მაჩიტაძე, ფ. - 266
მაჩიტაძე მახარაბე, ფ. - 193
მაჩიტაძე კონსტანტინე კონსტანტინე (კრძ.),
რევიზორი (1872-1933) - 419
მაჩიტაძე გიორგი ირაკლი, არქიტექტორი -
232
„მაჩიტაძე“ (გერმანული წარწერა ბეჭდის
თავზე) - 373
მაჩიტაძე გიორგი ი., ხახლთხონი ხახლის
ბატონი - 44
მაჩიტაძე გიორგი, XVII ს. - 217
მაჩიტაძე გიორგი, XVIII ს. - 217
მაჩიტაძე ზურაბ, XVII ს. - 217
მაჩიტაძე იესო, XIX ს. - 386
მაჩიტაძე იესო, XVIII ს. - 217
მაჩიტაძე ნიკოლოზ, ხელოვნების ქა-
დაგი, კოლოგრაფი, XV ს. - 214,217,
267
მაჩიტაძე ნიკოლოზ, პროკოპი-მღვიან-
ქადაგი, XVIII ს. - 309
მაჩიტაძე შატავა, XVII ს. - 217
მაჩიტაძე შატავა, კოლოგრაფი, XVII ს. -
214,217
მაჩიტაძე რევაზ, ხახლთხონი, XVIII ს. -
216,217
მაჩიტაძე სიმონ მღვიან-შინგონბარ-
კოლოგრაფი, XVII-XVIII სს. - 214
მაჩიტაძე გიორგი, ანტონი, შინგონბარ-
კოლოგრაფი - 22,214,232
მაჩიტაძე იესო, მოქანდაკე (1906-1987) -
241
მაჩიტაძე მიხეილ, თავადი XIX ს. II ნახ. -
375
მაჩიტაძე, ფეო. ხახლთხონი ქართლში -
112
მაჩიტაძე - 110,142,185,186, 189,199,
213,215,286,409,430
მაჩიტაძე გიორგი, არქიტექტორი (1886-
1951) - 282
მაჩიტაძე გიორგი, მოქანდაკე - 139
მაჩიტაძე მალაზხა, XVIII ს. - 353
მაჩიტაძე გიორგი, სოფიო, შერალი,
ხახლთხონი (1851-1925) - 24,36,40,368
მაჩიტაძე, ქართლის ფეოდალ-ანტონი -
31-20
მაჩიტაძე კონსტანტინე, არქიტექტორი
- 258,260
მაჩიტაძე სამთავანლი, შატავარი, XVII ს.
- 192
მაჩიტაძე-შატავანი ი., ინგინერი (1821,282
მაჩიტაძე გიორგი, არქიტექტორი (1925-1981) -
257
მაჩიტაძე კოალიციის-ბატონი (1010-
1033) - 21,150,253,262,268,269
მაჩიტაძე თეოდორე, არქიტექტორი - 232
მაჩიტაძე სიმონი, მღვიანე - 57
მაჩიტაძე კონსტანტინე, მოქანდაკე -
38
მაჩიტაძე - 185
მაჩიტაძე კრძ. მახარაბე (1857-1914) - 417
მაჩიტაძე გიორგი (1857, 199, 213, 216
მაჩიტაძე გიორგი, შიდალი - 186,408
მაჩიტაძე, ინგინერი, XX ს-ის დასაწყისი - 282
მაჩიტაძე, ნიკოლოზი დედაბი - 17
მაჩიტაძე, იესო, ირაკლიანი, XVIII ს. - 231
მაჩიტაძე, ფ. - 406
მაჩიტაძე, ეპისკოპოსი, გიორგიის დედა,
V ს. - 129,132
მაჩიტაძე, ქართლის მეფე, IV ს. - 136,231,
254,255,261,265,266
მაჩიტაძე, ფ. - 406

მომავალ ეპისკოპოსს - 68
 მონაღო მონაღო, X ს. - 210
 მონაღო-მონაღო მონაღო - 186, 252
 მონაღო ულუბალო, ასურელი მამა, VI ს. - 18, 427
 მონაღო, ქართლის კათალიკოსი, XIII ს. - 192
 მონაღო, შიომღვიმის წინამძღვარი (1072-1123) - 322
 მონაღო, ზუგდიდის მონაღოს წინამძღვარი, IX ს. - 285
 მონაღო, მონაღო (1905-1979) - 42
 მონაღო ბ., ინგინერ-მშენებელი - 253
 მონაღო, შიომღვიმის ურბნისის კლუბის მონაღო, V-VI სს. - 400
 მონაღო, მონაღო (1832-1909) - 417
 მონაღო დავით, არქიტექტორი - 61
 მონაღო, წ. - 50, 217, 254, 266, 426
 მონაღო, - 199, 203
 მონაღო, წ. - 409
 მონაღო მონაღო მონაღო, სვეტიცხოვლის დეკანოზი, XIX ს. - 261
 მონაღო მონაღო ნ., ხატოებზელი ხატის პატრონი - 325
 მონაღო, წ. - 406
 მონაღო მონაღო, რევოლუციონერი (მოკლეს 1905 წ.) - 33
 მონაღო მონაღო, მონაღო მონაღო (174-750) - 19, 129, 231, 333, 396
 მონაღო ნ., რევოლუციონერი (მოკლეს 1905 წ.) - 33
 მონაღო მონაღო, უნდალური ხატოებზელი ადმ. ხატოებზელი, XVI-XIX სს. - 199, 297, 298, 301
 მონაღო მონაღო მონაღო, ქართლის ხატოების პოლიტიკური მოღვაწე, ხატოების უნდალური, შიომღვიმის (მონაღო) ხატოების ხატოები, XVI ს. I ნახევარი - 297, 302, 326, 327
 მონაღო მონაღო მონაღო (გრამატიკალი 1629), მონაღო მონაღოს ხატის უნდალი, შიომღვიმის ხატოების ხატოები (1625-1626) - 297
 მონაღო მონაღო მონაღო, წ. - 409
 მონაღო მონაღო, ქართული ენა - 129, 229, 396
 მონაღო მონაღო მონაღო, არქიტექტორი - 61
 მონაღო მონაღო მონაღო, კლუბის მონაღო, XVII ს. - 336
 მონაღო მონაღო მონაღო, კლუბის მონაღო, XVII ს. - 336

6

მონაღო მონაღო მონაღო, მონაღო - 145
 მონაღო მონაღო მონაღო, არქიტექტორი - 83, 398
 მონაღო მონაღო, ხატოებზელი ხატის პატრონი - 366
 მონაღო მონაღო, ირანის შაჰი (1736-1747) - 33, 320
 მონაღო მონაღო მონაღო, მონაღო მონაღო - 145, 254, 265
 მონაღო მონაღო მონაღო, ხატოები კლუბის გმირი (1903-1978) - 26
 მონაღო მონაღო მონაღო, არქიტექტორი - 36
 მონაღო მონაღო მონაღო, კლუბის მონაღოები XIX ს. - 447
 მონაღო მონაღო, გორის პოლიციის მონაღო - 34
 მონაღო მონაღო, არქიტექტორ-რესტავრატორი - 55, 185

მონაღო მონაღო მონაღო, არქიტექტორი (1877-1962) - 42
 მონაღო მონაღო, დეკანოზი, მონაღო მონაღო - 373
 მონაღო მონაღო მონაღო, ქართული ენის დეკანოზი, ლეონტი მონაღო - 45
 მონაღო მონაღო, წ. - 167
 მონაღო მონაღო მონაღო, დეკანოზი მონაღო, X-XI სს. - 285
 მონაღო მონაღო, მონაღო მონაღო (1876-1951) - 346
 მონაღო მონაღო მონაღო, XVIII ს. - 436
 მონაღო მონაღო, წ. - 216, 406, 407, 408
 მონაღო, წ. IV ს. - 136, 231, 253, 254, 255, 261, 265, 302, 396
 მონაღო მონაღო მონაღო, არქიტექტორი (1886-1951) - 229
 მონაღო მონაღო, გორის მამა, ეპისკოპოსი (XVII-XVIII სს.) - 367

7

მონაღო მონაღო მონაღო, ზუგდიდის კლუბის რესტავრატორი, XX ს. - 285
 მონაღო მონაღო, მონაღო (დამასკო) ხატოების მონაღო მონაღო, XVII-VIII სს. - 88
 მონაღო მონაღო, წ. - 406
 მონაღო მონაღო, წ. - 189
 მონაღო მონაღო მონაღო, მონაღო, იბერიკოსი, უნდალი II-ის მონაღო (1802-1869) - 174
 მონაღო მონაღო მონაღო, მონაღო, უნდალი II-ის მონაღო, (1812-1890) - 174
 მონაღო მონაღო მონაღო, მონაღო, მონაღო მონაღო მონაღო მონაღო, XVIII ს. - 174
 მონაღო მონაღო მონაღო, მონაღო (1808 - 1870) - 62
 მონაღო მონაღო მონაღო, მონაღო (1672-1732) - 384, 386
 მონაღო მონაღო მონაღო, მონაღო, პოლიტიკური მონაღო, XVIII ს. - 202
 მონაღო მონაღო მონაღო, მონაღო, მონაღო, პოლიტიკური მონაღო (1658-1725) - 417
 მონაღო მონაღო მონაღო, არქიტექტორი - 174
 მონაღო მონაღო მონაღო, კლუბის მონაღოები, XIX ს. - 442
 მონაღო მონაღო მონაღო მონაღო - 50
 მონაღო მონაღო მონაღო მონაღო, მონაღო მონაღო, მონაღო, მონაღო (1838-1898) - 239, 344
 მონაღო მონაღო მონაღო მონაღო, კლუბის მონაღო, XIX ს. - 285, 321, 323
 მონაღო მონაღო მონაღო მონაღო, ხატოები გმირი - 241

კ

კაკა, წ. მონაღო - 189, 254, 209, 408, 409
 კაკა მონაღო მონაღო, ხატოებზელი ხატის პატრონი - 49
 კაკა მონაღო მონაღო, მონაღოს მონაღოები - 22
 კაკა მონაღო მონაღო, არქიტექტორი - 40
 კაკა მონაღო მონაღო, მონაღო მონაღო მონაღო, (1913-1944) - 26, 431
 კაკა, წ. მონაღო - 167, 193, 309, 408
 კაკა, წ. მონაღო - 406

კაკა მონაღო მონაღო, ასურელი მამა, VI ს. - 13, 360
 კაკა მონაღო, კლუბის მონაღო - 231
 კაკა მონაღო, მონაღო - 406
 კაკა მონაღო მონაღო მონაღო - 16
 კაკა მონაღო, მონაღო მონაღო, მონაღო, მონაღო, I ს. - 15, 231, 233
 კაკა მონაღო მონაღო - 231
 კაკა მონაღო, მონაღო მონაღო მონაღო XIX ს. - 262
 კაკა მონაღო, წ. - 254, 409
 კაკა მონაღო მონაღო მონაღო (მონაღო მონაღო მონაღო), მონაღო მონაღო (მონაღო მონაღო მონაღო) (მონაღო მონაღო მონაღო) (მონაღო მონაღო მონაღო) - 15
 კაკა მონაღო მონაღო, XIX ს-ის მონაღო - 304

რ

რამონა მონაღო მონაღო, მონაღო, მონაღო-მონაღო მონაღო (1869-1922) - 40, 122
 რამონა მონაღო მონაღო, მონაღო მონაღო, მონაღო მონაღო (1866-1928) - 40
 რამონა მონაღო მონაღო, არქიტექტორი - 455
 რამონა მონაღო მონაღო მონაღო, მონაღო მონაღო, X-XI სს. - 19, 20, 45, 60
 რამონა მონაღო მონაღო, მონაღო მონაღო - 284
 რამონა მონაღო მონაღო, ქართლის უნდალი, XVI ს-დან - 316
 რამონა მონაღო მონაღო, კლუბის მონაღოები XVIII ს. - 316, 318
 რამონა მონაღო მონაღო, კლუბის მონაღოები, XIX ს. - 442
 რამონა მონაღო მონაღო მონაღო, XVIII ს. - 353
 რამონა მონაღო, არქიტექტორ-რესტავრატორი, XIX ს. - 192, 262, 340
 რამონა მონაღო მონაღო, უნდალი, უნდალი (1846-1898) - 229
 რამონა მონაღო მონაღო, კლუბის მონაღოები - 442
 რამონა მონაღო, კლუბის და კლუბის მონაღოები - 46
 რამონა მონაღო მონაღო, მონაღო მონაღო მონაღო, მონაღო (1924-1945) - 26
 რამონა მონაღო, ქართლის მონაღო (1632-1658) - 21, 33, 37, 45, 53, 140, 155, 180, 207, 262, 264, 268, 320, 435, 367
 რამონა მონაღო მონაღო, ინგოვარი, გორის მონაღო - 42
 მონაღო მონაღო (1908) - 42
 რამონა მონაღო მონაღო მონაღო, XIV ს. - 303
 რამონა მონაღო მონაღო, მონაღო მონაღო მონაღო (1222-1245) - 311
 რამონა მონაღო მონაღო, მონაღო მონაღო მონაღო (გორის მონაღო 1881 წ.) მონაღო მონაღო მონაღო - 202

ს

სამონა მონაღო, დეკანოზი, პოლიტიკური, მონაღო მონაღო (1580-1629) - 21, 168, 180, 199, 211, 243, 293, 295, 347, 446, 447
 სამონა მონაღო, გორის მონაღოები (ხედელონი დეკანოზი 1625 წ.) - 157
 სამონა მონაღო, გორის მონაღოების მონაღო (გრამატიკალი 1606) - 180
 სამონა მონაღო, ქართლის მონაღოები - 22, 157, 180
 სამონა მონაღო, - 182, 183
 სამონა მონაღო მონაღო, არქიტექტორი - 232

საინფორმაციო, კვლევის ამუშავების, XIX ს. - 441

საპროფანო, ფოლად-ანზაურები - 20

სამატიკონო ეპისკოპოსი, მღვდელი, ხალხის-ნი (დაბ. 1850-გარდ. ?) - 87

სამატიკონო მარტირი - 204, 266

სამხრეთი, მონღოლი - 58

სამხრეთში პრეზიდენტი, სამხრეთი კავშირის გმირი (1927-1945) - 26, 54

სამხრეთში მამა, ხელოვნებათმცოდნე - 91

სამხრეთი სტრუქტურა, არქიტ. (1910-1985) - 35

სამხრეთი მ. ქართლის მეფე, ძვ. წ. III ს. - 231

სამხრეთული მწიგნობარი, IV ს. - 302

სამხრეთი ნიკოლოზი, არქიტექტორი (1887-1957) - 248

სამხრეთი, ხევისხა და კარაქის ასული - 231

სამხრეთი პ. ვ., რევოლუციონერი - 34

სამხრეთი, ი. ს. მ. მ. I, ქართლის მეფე - სპირიტუალიზმი, წმ. - 190, 193, 213, 322, 325, 407, 439

სამხრეთი მონღოლი, ქართლის ფოლად-ლები, XVII ს. - 21

სამხრეთი, მღვდელი ენკარლის ელიოზის და, IV ს. - 261

სამხრეთის ტორი, წმ. - 406

სამხრეთი, ქართლის მეფე, ლუარსაბ I-ის ძე (1537-1611); შუგომის წლები - 1556-69, 1978-1599) - 21, 33, 74, 129, 207, 297, 302, 320, 333

სამხრეთი, ქართლის მეფე (1619-1631) - 199

სამხრეთი, წმ. - 406

სამხრეთი, ვახტანგ VI-ის ძმა - 33

სამხრეთის მამა, შაროსის მეფე (ძვ. წ. 77-70) - 139

სამხრეთი, წმ. - 406

სამხრეთი მონღოლი ანატოლი, არქიტექტორი - 329

სამხრეთი მონღოლი ანა, კვლევის დამფუძნებელი, ზუბან რეპროდუქციის მუშავე - 318

სამხრეთი მონღოლი მონღოლ-მონღოლი - 194, 406

სამხრეთი, მღვდელი მოთვარესკოპოსი, XI ს. - 150

სამხრეთი, ი. (1879-1953) - 26, 35, 41, 42

სამხრეთი მონღოლი ნატალია, რევოლუციონერი, გორის მოქალაქე (1905) - 34

სამხრეთი მონღოლი (სამხრეთული სხვადასხვა) - 304

სამხრეთი მონღოლი დიმიტრი, სხვადასხვა მოღვაწე, ი. კუბუშვილის ქვისილი (1832-1884) - 344

სამხრეთი, ფ. პირველი მონღოლი - 110, 185, 193, 409

სამხრეთი მონღოლი (გეოგრაფიული წარწერები) - 322

სამხრეთი, დიმიტრი, VI-VII ს. - 252

სამხრეთი მონღოლი II, კრისტოფორი, VIII ს. - 457, 460

სამხრეთი მონღოლი, ქართლის კრისტოფორი (536 / 587-604 / 605) - 17, 32, 249, 252

სამხრეთი მონღოლი, ძვ. ბერძენი ისტორიკოსი, გეოგრაფი (დაახლ. ძვ. წ. 64/63-ახ. წ. 23/24 - 15, 16)

სამხრეთი მონღოლი, ციხის პატრონი (?), XVII-XVIII სს. - 75

სამხრეთი მონღოლი, ახალციხის ფეხი, XVIII ს. - 82, 351

სამხრეთი მონღოლი დიმიტრი, რევოლუციონერი, შერადი (1884-1964) - 446

სამხრეთი მონღოლი, მემოლე (1902) - 85

სამხრეთი მონღოლი (ხელოვნების მემოლე) სხვადასხვა, მანერა თუბანოვის (თუბანოვი) ასული, კვლევის ამუშავების, (?) , XIX ს. - 51

სამხრეთი (ხელოვნების მემოლე) და-კითხვა, კვლევის ამუშავების XIX ს. - 87

სამხრეთი მონღოლი-მონღოლი ნინო, შერადი - 452

სამხრეთი მონღოლი, არქიტექტორი (1908-1984) - 35

სამხრეთი მონღოლი გრიგოლი, სამხრეთი კავშირის გმირი - 26

სამხრეთი მონღოლი ვ., ზაქარია-მონღოლი - 281

სამხრეთი მონღოლი, ქართლის ფოლად-ლები - 20

სამხრეთი მონღოლი ზაზა, ხელოვნებათმცოდნე - 459

ტ

ტამარა II დედოფალი, სომხეთის (არმენიის) მეფე (ძვ. წ. 95-56) - 15

ტამარა მონღოლი დიმიტრი, შერადი - XIX ს. - 33

უ

უბრუნების ნინო, არქეოლოგი - 245, 311

უბრუნების პ., არქეოლოგი, ბიუჯეტი უბრუნების მუშავე (1840-1924) - 398

უბრუნების პასპატი, პასპატი ვ., აუგონ-ღვთისმეტყველები, სხვადასხვა, სამხრეთი მონღოლი (დაახლ. 1423-1478) - 32

უბრუნების მონღოლი სეკი, ინგლისელი მონღოლი (1869-1909) - 305

უბრუნების მონღოლის ძმ., ქართული ენა - 90, 129, 396

ფ

ფალონი, ვანის ამირი, XI ს. - 276, 339

ფალონი მონღოლი ბანაბა, ბიბლიკალი მთარგმნელი, XVII ს. - 218

ფალონი მონღოლი, ქართლის ფოლად-ლები, XVII ს. - 21

ფალონი მონღოლი, ქართლის ფოლად-ლები, XVII ს. - 21, 378

ფალონი მონღოლი ქრისტეფორე, უბრუნების ეპისკოპოსი, XVIII ს. - 402

ფალონი მონღოლი ზაზა, ი. ფანატიკალი - 110

ფალონი მონღოლი-სომხეთი, წარჩინებული ფოლადი სეფარდული, XVI-XVII სს. - 381, 383, 390

ფალონი მონღოლი-სომხეთი დესტოლის, კვლევის ამუშავების დამფუძნებელი, XIX ს. - 351

ფალონი მონღოლი-სომხეთი ზაზა, პოეტური მონღოლი, მეცნიერი (XV ს.) - 383, 408

ფალონი მონღოლი, ქართლის მეფე, ძვ. წ. IV-III სს. - 14, 229, 231, 239, 241, 278

ფალონი მონღოლი, ქართლის მეფე, ძვ. წ. II ს. - 231, 246

ფალონი მონღოლი, მოქალაქე - 133

ფალონი მონღოლი (1462-1500) - 422

ფალონი-ბანი, სპარსული გეოგრაფიული დამკვირვებელი, XVIII ს. - 202, 207

ფალონი (141-176) - 373

ფალონი მონღოლი ვახტანგ, არქიტექტორი (1914-1982) - 232

ფალონი მონღოლი სტეფანი, შერადი, XIX ს. - 33

ფილონი მონღოლი ხ., ზაქარია-მონღოლი-ბის უბრუნების მონღოლი - 281

ფილონი მონღოლი, იბრაჰიმ მეფე, ახ. წ. II ს. - 231

ფილონი, წმ. - 406

ფილონი მონღოლი ვიტალი, არქიტექტორი - 419, 443

ფილონი მონღოლი შაქრი, სხვადასხვა მონღოლი - 149

ფილონი მონღოლი-სომხეთი ქუთაისი, არქიტექტორი (1905-1988) - 35

ფილონი მონღოლი ბანი, მწიგნობარი (1839-1913) - 44, 78, 94

ფილონი მონღოლი იხიანა, სხვადასხვა მონღოლი (1851-1924) - 79

ფილონი მონღოლი, ქართლის ფოლად-ანზაურები - 20

ქ

ქალაქი მონღოლი, ხელოვნების ანზაურები - 198

ქალაქი მონღოლი, არქიტექტორი - 184

ქალაქი მონღოლი, წმ. - 409

ქალაქი მონღოლი, გლეხი (ბრილიანი) - 425

ქალაქი მონღოლი, ქართული ენა - 239

ქალაქი მონღოლი, არქეოლოგი, არქიტექტორ-გეოგრაფი (1909-1988) - 89, 91

ქალაქი მონღოლი პაპა, ხელოვნების, XVIII ს. - 203

ქალაქი მონღოლი თამარ შალვის ძე, კვლევის ამუშავების, XIX ს. - 210

ქალაქი მონღოლი, ხელოვნების ბანი - 47

ქალაქი მონღოლი, წმ., XVIII ს. (წმ. მონღოლი გარდ. 1624 წ.) - 453

ქალაქი-ბანი მონღოლი, ირანის გამგებელი, XVIII ს. - 202, 207

ქალაქი მონღოლი - 189

ქალაქი მონღოლი ნინო, რესტავრირებული (1936-1986) - 256

ქალაქი მონღოლი, სხვადასხვა ერის მონღოლი, სეფარდული ერის მონღოლი, XVI-VIII სს. - 252

ქალაქი მონღოლი, ხელოვნების, არქიტექტორი - 244

ქალაქი მონღოლი ვახტანგ, სხვადასხვა, XX ს. - 41

ქალაქი მონღოლი გიორგი, ხელოვნების ხელოვნების ბანი - 363

ქალაქი მონღოლი, 50 (პანტოკრატი), 56 (ეკლესია მონღოლი), 161, 167, 185, 193, 194 (ეკლესია მონღოლი), 203, 216, 217 (ეკლესია მონღოლი), 252, 254, 261, 264, 265, 266 (ეკლესია მონღოლი), 267 (მონღოლი მონღოლი), 269, 271, 311, 321, 322, 334, 341, 356, 369, 388, 395, 405, 407, 409, 426, 430, 461

ქალაქი მონღოლი, წმ. - 262

ქალაქი მონღოლი, იბრაჰიმ დიმიტრი, II ს. - 231

ქალაქი მონღოლი, წარჩინებული ფოლადი სეფარდული - 174

ქალაქი მონღოლი და, არქეოლოგი - 239

ქალაქი მონღოლი ნიკო, მონღოლი (1892-1942) - 344

ქალაქი მონღოლი ბანი, არქიტექტორი (1903-1988) - 35, 42

ქალაქი მონღოლი ზაქარია, არქიტექტორი (1909-1983) - 42

ქალაქი მონღოლი მღვდელი, არქიტექტორი (1909-1978) - 42, 61

ღ

ღამაში მონღოლი ნიკო, არქეოლოგი - 307

ღამაში მონღოლი - 56, 57, 187, 189, 190, 194.

ხეივანი უბანი (სოფ. ჟღა) - 403
 ხეივანი უბანი - 12,333,378,422
 ხეივანი უბანი - 151
 ხეივანი უბანი - 360,379
 ხეივანი უბანი - 70
 ხეივანი უბანი - 158
 ხეივანი უბანი - 128,160
 ხეივანი უბანი - 350,371
 ხეივანი უბანი - 70
 ხეივანი უბანი - 12
 ხეივანი უბანი (სოფ. გლანი) - 274
 ხეივანი უბანი - 12,14
 ხეივანი უბანი (სოფ. დირბი) - 368
 ხეივანი უბანი - 70,85
 ხეივანი უბანი - 30,72,85
 ხეივანი უბანი (ნაოსტრადი) - 209
 ხეივანი უბანი - 200
 ხეივანი უბანი - 416
 ხეივანი უბანი - 16,350,372

0

თბილისი - 41,7,74
 თბილისი უბანი (სოფ. გუდამაქაძე) - 154
 თბილისი უბანი - 32
 თბილისი უბანი - 374
 თბილისი უბანი (სოფ. კე-
 სისხევი) - 168
 თბილისი უბანი - 12,19,20,32,33,229,231,276,281,
 282,297,302,303,305,320,333,351,442,
 453
 თბილისი უბანი - 53,276
 თბილისი უბანი - 72
 თბილისი უბანი - 228,272,329
 თბილისი უბანი - 23,161,174,136,302
 თბილისი უბანი - 303
 თბილისი უბანი (ნაოსტრადი) - 278
 თბილისი უბანი - 128,228
 თბილისი უბანი (სოფ. ღვინი) -
 366
 თბილისი უბანი (ნაოსტრადი) - 209
 თბილისი უბანი - 162
 თბილისი უბანი - 288
 თბილისი უბანი - 163
 თბილისი უბანი - 82
 თბილისი უბანი - 272
 თბილისი უბანი - 228
 თბილისი უბანი - 241
 თბილისი უბანი - 73
 თბილისი უბანი - 14
 თბილისი უბანი - 375
 თბილისი უბანი - 19,184,189,199,225,297,326,
 338,447
 თბილისი უბანი, ანუ არაბისი ბაზა - 12
 თბილისი უბანი - 12,30,128,180,241,
 289,293,333,350,362,416,434
 თბილისი უბანი (ნაოსტრადი) - 140
 თბილისი უბანი - 199,339
 თბილისი უბანი - 20,73,74,285,319
 თბილისი უბანი - 241
 თბილისი უბანი - 289
 თბილისი უბანი (სოფ. კეოსისხე-
 ვი) - 168
 თბილისი უბანი - 136,138,231

0
 იბრაჰიმი - 14,15,16,139,229,231,297,335
 იბრაჰიმი - 164
 იბრაჰიმი - 165
 იბრაჰიმი - 57,167,216,261,263,367
 იბრაჰიმი - 166
 იბრაჰიმი - 133,136,378,450
 იბრაჰიმი - 21
 იბრაჰიმი - 136
 იბრაჰიმი - 372,377
 იბრაჰიმი - 12
 იბრაჰიმი (სოფ. კეოსისხევი) - 169
 იბრაჰიმი, ზღ. - 56
 იბრაჰიმი - 17,21,33,91,276,295,334
 იბრაჰიმი - 434

ქ

ქაბუღიანი - 14,18,23,24,25,128,168,169,
 171,172
 ქაბუღიანი - 179
 ქაბუღიანი, ზღ. - 12,128,155,168,172,209,
 212,214
 ქაბუღიანი - 12,199
 ქაბუღიანი - 32
 ქაბუღიანი (სოფ. დირბი) - 128
 ქაბუღიანი (სოფ. გლანი) - 274
 ქაბუღიანი (სოფ. კეოსისხევი) - 346
 ქაბუღიანი - 139
 ქაბუღიანი - 173
 ქაბუღიანი (სოფ. გლანი) - 30,73
 ქაბუღიანი - 74
 ქაბუღიანი (სოფ. გლანი) - 240
 ქაბუღიანი - 241,289
 ქაბუღიანი - 240,289,291
 ქაბუღიანი - 19,26,74,128,129,130,131,
 134,180,191,221
 ქაბუღიანი - 92
 ქაბუღიანი - 12,26,30,126,128,129
 ქაბუღიანი - 126
 ქაბუღიანი - 129
 ქაბუღიანი (სოფ. ჩხატარაი) - 210
 ქაბუღიანი - 272,284,297,303,339,346
 ქაბუღიანი - 21,285,303
 ქაბუღიანი - 19,272,303
 ქაბუღიანი - 12,20
 ქაბუღიანი (სოფ. გლანი) - 180
 ქაბუღიანი - 366
 ქაბუღიანი - 49
 ქაბუღიანი - 76,85
 ქაბუღიანი - 45,198,319
 ქაბუღიანი (სოფ. გლანი) - 274
 ქაბუღიანი (სოფ. გლანი) - 436
 ქაბუღიანი (სოფ. გლანი) - 436,
 438,455
 ქაბუღიანი (სოფ. გლანი) - 89
 ქაბუღიანი, ზღ. - 455
 ქაბუღიანი - 378

ქაბუღიანი - 128,173,207
 ქაბუღიანი - 378
 ქაბუღიანი (სოფ. გლანი) - 253,269,
 270
 ქაბუღიანი (სოფ. გლანი) - 257
 ქაბუღიანი, ქაბუღიანი - 420
 ქაბუღიანი - 15,139
 ქაბუღიანი (სოფ. გლანი) - 288
 ქაბუღიანი - 361
 ქაბუღიანი (სოფ. გლანი) - 183
 ქაბუღიანი - 76
 ქაბუღიანი (სოფ. გლანი) - 451
 ქაბუღიანი (სოფ. გლანი) - 436
 ქაბუღიანი (სოფ. გლანი) - 130,133,134,
 179
 ქაბუღიანი (სოფ. გლანი) - 306
 ქაბუღიანი (სოფ. გლანი) - 42
 ქაბუღიანი - 431, 436
 ქაბუღიანი (სოფ. გლანი) - 457
 ქაბუღიანი (სოფ. გლანი) - 206

ლ

ლაბიანი - 173
 ლაბიანი (სოფ. გლანი) - 89
 ლაბიანი - 12,22,128,129,136,74
 ლაბიანი (სოფ. გლანი) - 174
 ლაბიანი (სოფ. გლანი) - 89,91
 ლაბიანი - 155
 ლაბიანი (სოფ. გლანი) - 451
 ლაბიანი, ზღ. - 183
 ლაბიანი - 23,61,73,82,84,88,162,174,181,
 202,207,276,295,303,311,316,320,339,351,
 353,367,368,451,453,457
 ლაბიანი - 82
 ლაბიანი - 228,290,306
 ლაბიანი (სოფ. გლანი) - 174
 ლაბიანი - 128
 ლაბიანი - 282
 ლაბიანი, ზღ. - 12,128,129,131,133,134,
 191,202
 ლაბიანი - 128,132,149,207
 ლაბიანი, ზღ. - 12,30,32,35,37,65,68,70,80,
 112,117,397
 ლაბიანი - 12
 ლაბიანი - 228,293
 ლაბიანი - 228,289,293
 ლაბიანი - 12,361,416,442
 ლაბიანი (სოფ. გლანი) - 64
 ლაბიანი, ზღ. - 353
 ლაბიანი - 248

მ

მაკაბიანი - 282
 მაკაბიანი (სოფ. გლანი) - 438
 მაკაბიანი (სოფ. გლანი) - 278
 მაკაბიანი - 294
 მაკაბიანი - 168,189,199,447
 მაკაბიანი (სოფ. გლანი) - 149
 მაკაბიანი (სოფ. გლანი) - 189
 მაკაბიანი - 78
 მაკაბიანი (სოფ. გლანი) - 245,253
 მაკაბიანი - 252
 მაკაბიანი (სოფ. გლანი) - 54
 მაკაბიანი (სოფ. გლანი) - 149
 მაკაბიანი (სოფ. გლანი) - 298
 მაკაბიანი - 30,78,375
 მაკაბიანი - 229,276
 მაკაბიანი - 229
 მაკაბიანი (სოფ. გლანი) - 16

მეტეზი - 13,25,128,177,180,191,192
 მეთის რუსეთი - 23
 მეთის ძალადი, ან. სოფ. აბაჯალაძე
 მეთანარინდო შპანი (სოფ. თეზი) - 164
 მეთანარინი - 79
 მეთანარინი - 25,26,30,79,129,302,310
 მეთაურა, ზღ - 30,37,61
 მეთანარინი (სოფ. ხაოვლე) - 30
 მეთანარინი (ქ. მესხეთა) - 19,24
 მეთანარინი (სოფ. ქვესხეთა) - 451
 მეთანარინი-პურბანარინი - 339
 მეთანარინი - 179
 მეთანარინი (სოფ. დიდი) - 27
 მეთანარინი - 228,294,339
 მეთანარინი მეთანარინი (სოფ. დიდი) - 455
 მეთანარინი, ზღ - 437
 მეთანარინი - 437
 მეთანარინი (ს. ა. უ. რ.) /181,443
 მეთანარინი (ქ. მესხეთა) -
 მეთანარინი შპანი (ქ. მესხეთა) - 229,231
 მეთანარინი (სოფ. კეთილსი) - 168
 მეთანარინი - 437
 მეთანარინი ხევი - 248
 მეთანარინი - 21, 32,91,297,383,422,442
 მეთანარინი - 258,299,420
 მეთანარინი (ქ. მესხეთა) - 246
 მეთანარინი შპანი (სოფ. ქვესოფი) - 311
 მეთანარინი - 350,378
 მეთანარინი სოფელი - 367
 მეთანარინი - 295
 მეთანარინი - 207
 მეთანარინი - 12,15,30,32,8
 134,152,169,172,198,231,232,233,235,238,281,282,29,1296,307,334,335,350,351,359,447,457
 მეთანარინი შპანი - 5
 მეთანარინი შპანი - 1
 მეთანარინი შპანი - 19
 მეთანარინი, ძამის, ძამის, თამის, ჯამ, თამის, ნიჭისინა ჯამის ხეობაში - 12
 მეთანარინი ხეობა - 12,30
 მეთანარინი (სოფ. ქ. მესხეთა) - 26,276,273
 მეთანარინი (სოფ. ღარი) -
 მეთანარინი - 380
 მეთანარინი - 316
 მეთანარინი - 12,22,228,229,302,326
 მეთანარინი ღარი -
 მეთანარინი შპანი - 128,31
 მეთანარინი შპანი - 12,1
 მეთანარინი სოფელი - 297,329
 მეთანარინი სოფელი - 228, 272
 მეთანარინი - 30, 79
 მეთანარინი (სოფ. დიდი) - 181
 მეთანარინი ხევი (სოფ. დიდი) - 181
 მეთანარინი, მ. ნ. ა. ბ. ხევი (ქ. მესხეთა) - 244
 მეთანარინი - 12,16,91,233,238
 მეთანარინი - 11,12,14,15,19,25,26,229,231, 232,235,239,242,246,248,253,261,262, 269,272,280,302,303,310,334,375,396, 450
 მეთანარინი რ. - 12,26,128,228,229
 მეთანარინი რაიონის რუკა - 226
 მეთანარინი საკათალიკოსო ხევი - 17

მეთანარინი (ქალაქ-მესხეთა) ძველები რ. - 230
 მეთანარინი - 438
 მეთანარინი (სოფ. დიდი) - 21,380,381,383
 მეთანარინი - 280,297
 6
 ნაბანარინი (სოფ. ხაოვლე) - 307
 ნაბანარინი (სოფ. ხაოვლე) - 306
 ნაბანარინი (სოფ. წიწვანი) - 346
 ნაბანარინი - 13
 ნაბანარინი - 438
 ნაბანარინი (სოფ. ღარი) - 171
 ნაბანარინი (სოფ. დიდი, მესხეთა) - 80,85
 ნაბანარინი (სოფ. დიდი, წიწვანი) - 40
 ნაბანარინი - 301
 ნაბანარინი - 326
 ნაბანარინი (სოფ. მ. ქანდა) - 337
 ნაბანარინი ხევი (სოფ. ზემო ქსოვი) - 70
 ნაბანარინი (სოფ. წიწვანი) - 455
 ნაბანარინი (ქ. ქანდა) - 133
 ნაბანარინი ღარი (სოფ. ღარი) - 426
 ნაბანარინი შპანი (სოფ. მესხეთა) - 379
 ნაბანარინი (ქ. მესხეთა) - 14,326
 ნაბანარინი, ზღ - 228,329,339,342
 ნაბანარინი ხევი - 329
 ნაბანარინი, ღარი (სოფ. თამის) - 434
 ნაბანარინი ხევი - 313
 ნაბანარინი - 15,307
 ნაბანარინი ხევი - 313
 ნაბანარინი - 302
 ნაბანარინი (სოფ. ქვესოფი) - 311
 ნაბანარინი (სოფ. ღარი) - 274
 ნაბანარინი სოფელი (სოფ. თამის) - 288
 ნაბანარინი (სოფ. ღარი) - 368
 ნაბანარინი ხევი - 164
 ნაბანარინი ხევი - 345
 ნაბანარინი, ურბანული (ქ. მესხეთა) - 231
 ნაბანარინი (ირანი) - 334
 ნაბანარინი (ქ. ქანდა) - 133
 ნაბანარინი (ქ. მესხეთა) - 14
 ნაბანარინი (სოფ. კარაქანი) - 73
 ნაბანარინი (სოფ. მესხეთა) - 295
 ნაბანარინი - 179,199
 ნაბანარინი - 180
 ნაბანარინი ხევი - 180
 ნაბანარინი, ზღ - 56
 ნაბანარინი - 25,30
 ნაბანარინი საკათალიკოსო - 17
 ნაბანარინი - 84,198,228,310
 ნაბანარინი ხევი - 12
 ნაბანარინი, ზღ - 309,310,311,312
 ნაბანარინი - 22,23,180
 ნაბანარინი, ზღ - 181
 ნაბანარინი - 238
 ნაბანარინი - 65
 ნაბანარინი - 446
 (7)
 ნაბანარინი (მესხეთა) - 128
 ნაბანარინი - 80
 ნაბანარინი - 128,136,183,302
 ნაბანარინი - 80
 ნაბანარინი შპანი (სოფ. თამის) - 164

ნაბანარინი - 380,381
 ნაბანარინი, ზღ - 370
 ნაბანარინი - 81
 ნაბანარინი (სოფ. წიწვანი) - 455
 ნაბანარინი - 32,129,207,383
 ნაბანარინი - 297
 ნაბანარინი - 416
 ნაბანარინი - 21,33,72,162,199,207,293,297, 320,324,442,447
 ნაბანარინი - 12,21
 ნაბანარინი - 33,61,72,199
 ნაბანარინი (სოფ. კეთილსი) - 171
 ნაბანარინი - 32
 ნაბანარინი - 383,389
 ნაბანარინი - 174,302
 ნაბანარინი (სოფ. ღარი) - 181
 ნაბანარინი - 14,129
 ნაბანარინი (სოფ. ქვესოფი) - 311
 ნაბანარინი (სოფ. ქვესოფი) - 209
 ნაბანარინი - 183
 ნაბანარინი შპანი (სოფ. ღარი) - 365
 ნაბანარინი (სოფ. ღარი) - 171
 ნაბანარინი რაიონული შპანი - 212
 ნაბანარინი - 15,139
 ნაბანარინი - 241
 ნაბანარინი - 46
 ნაბანარინი შპანი - 73,81
 ნაბანარინი - 440
 ნაბანარინი შპანი - 346
 ნაბანარინი (სოფ. წიწვანი) - 455
 ნაბანარინი შპანი, ზღ - 30,75,88
 ნაბანარინი (სოფ. ღარი) - 274
 ნაბანარინი შპანი - 81,85
 ნაბანარინი - 440
 ნაბანარინი - 440
 ნაბანარინი, ზღ - 307,455
 ნაბანარინი ურბანული - 12
 ნაბანარინი - 241
 ნაბანარინი (სოფ. წიწვანი) - 455
 ნაბანარინი (სოფ. ღარი) - 298
 ნაბანარინი - 82
 ნაბანარინი - 15,139
 ნაბანარინი (ქ. ქანდა) - 333
 8
 ნაბანარინი - 180
 ნაბანარინი - 441
 ნაბანარინი - 13
 ნაბანარინი ურბანული - 12
 ნაბანარინი (სოფ. ღარი) - 139
 ნაბანარინი - 184
 ნაბანარინი (სოფ. ღარი) - 184,189
 ნაბანარინი ურბანული - 12
 ნაბანარინი - 15,231
 ნაბანარინი შპანი (ქვესოფი) - 451
 ნაბანარინი - 15,17,139,231
 ნაბანარინი რაიონული - 139
 ნაბანარინი - 15

კონი - 12,24,192,350,378,384
კონის საპროკუროს - 17,351,367,386
კონსტანტინე - 441
კონსტანტი - 379
კონსტანტი - 12,25,184,232,344,417,427
კონსტანტი - 247
კონსტანტი (ქ. გორი) - 33

ს

სამხრეთის - 21,302
სამხრეთი - 24,25,228,272,302,303,305
სამხრეთის სახელმწიფო ნაპრ-
ლი - 228
სამხრეთის ქარი - 228,272,346
სამხრეთის ქარი - 17
სამხრეთის ქარი - 17
სამხრეთის ქარი - 307,313
სამხრეთის ქარი - 441
სამხრეთი (ნახევარი) - 388
სამხრეთის ქარი - 388
სამხრეთი - 442
სამხრეთი - 13,306,347
სამხრეთის მთა - 271
სამხრეთი (სოფ. დვანი) - 366
სამხრეთის მთა - 190,207
სამხრეთის (ნახევარი) - 218
სამხრეთის, კლდე ვეზი (უღის-
ციხე) - 89
სამხრეთის ქარი, მდ. - 151
სამხრეთი (ნახევარი) - 15,334
სამხრეთის ქარი, მდ. - 335
სამხრეთი (სოფ. ნახევარი) - 210
სამხრეთის მთა (სოფ. კვარჯია) - 371
სამხრეთის - 12,128,191,192,203,207
სამხრეთის სამხრეთის - 17
სამხრეთი - 225,253,326
სამხრეთის ქარი - 257, 260
სამხრეთის მთა - 258
სამხრეთის ნახევარი - 14
სამხრეთის სამხრეთის - 17
სამხრეთი (ნახევარი) - 189
სამხრეთის მთა - 21,297
სამხრეთის (სოფ. კატარა უღი) - 440
სამხრეთ-სამხრეთი - 12
სამხრეთის მთა - 21
სამხრეთის - 22,380,389
სამხრეთის სამხრეთის - 12,442
სამხრეთი (ციციშვილი ხაღორი) - 363
სამხრეთის მთა (სოფ. კანდელი) - 411
სამხრეთის, მთ. მარტისციხე
სამხრეთის - 392
სამხრეთის მთა (სოფ. ხოლო) - 223
სამხრეთის მთა (ქ. გუგუთი) - 229,231
სამხრეთის მთა - 82
სამხრეთი (ქ. გუგუთი) - 14,15,129,231,307,
313
სამხრეთის მთა - 319,326
სამხრეთის მთა (სოფ. ხანკელი) - 392
სამხრეთის მთა - 442
სამხრეთის მთის ხეივანი - 442
სამხრეთის მთა - 17
სამხრეთის მთა - 25,112,198
სამხრეთის მთა - 198
სამხრეთის მთა - 17
სამხრეთის - 408
სამხრეთი - 428
სამხრეთის მთა - 422
სამხრეთი - 262
სამხრეთის მთა - 299
სამხრეთის, მთ. მარტისციხე
სამხრეთის - 136,198

სამხრეთი მთა - ახალგორი-ოქსი-
სოფლის-რეაბილიტაციის-
სამხრეთი - 302,316
სამხრეთის - 12,18,21,32,40,91,113,198,
232,238,249,252,253,262,267,272,276,
282,297,305,313,319,322,325,344,346,
350,360,378,383,390,400,409,416,417,
420
სამხრეთის მთის რეაბილიტაციის
სამხრეთი - 25
სამხრეთის მთის მთა - 228,257,
302
სამხრეთი - 82,112
სამხრეთის მთა (სოფ. ზემო სოხი) -
76
სამხრეთის - 25,378,393
სამხრეთი - 30,82
სამხრეთის მთა (სოფ. კავთისციხე)
- 171
სამხრეთის მთა (ქ. კახი) - 130
სამხრეთის მთა (სოფ. გლანი) - 274
სამხრეთი (სოფ. გლანი) - 274
სამხრეთის მთა - 416
სამხრეთის - 21,351,363,380,383
სამხრეთი - 393
სამხრეთის მთა (სოფ. წიფლი) - 455
სამხრეთის (ხევისციხე) - 21
სამხრეთის მთა - 12
სამხრეთი (სოფ. დიხი) - 368
სამხრეთი (სოფ. რუსი) - 385
სამხრეთი - 83,85
სამხრეთის მთის მთა - 231, 272,
288,294,297,302,303,333
სამხრეთის მთა (სოფ. კანდელი) - 412
სამხრეთი - 18,238
სამხრეთის მთა (სოფ. წიფლი) - 411
სამხრეთის მთა, ცხელი მთა (სოფ.
არდელი) - 355
სამხრეთი - 19
სამხრეთი - 30,84
სამხრეთი - 84
სამხრეთის მთა - 70,77,84,115
სამხრეთის მთა (სოფ. დვანი) - 366
სამხრეთის (ნახევარი) - 432
სამხრეთის მთა - 276 *
სამხრეთი - 311
სამხრეთის - 14,15,91,139,229,238,240
სამხრეთის - 184
სამხრეთის მთა (სოფ. თრეხი) - 375
სამხრეთი - 298
სამხრეთის - 18,180,207,231,246
სამხრეთის - 17,33,207,231,346
სამხრეთი - 262
სამხრეთის - 297
სამხრეთის - 417
სამხრეთი (ქ. გორი) - 33
სამხრეთი - 20,21,25,416,417,442
სამხრეთის მთა - 12
სამხრეთის მთა, მდ. - 378,416,417,421
სამხრეთის მთა (ირანი) - 241
სამხრეთის მთა - 393
სამხრეთი - 383,393
სამხრეთის მთა - 359
სამხრეთის - 310,319,324,325
სამხრეთის მთა - 228,338
სამხრეთის მთა - 199,447
სამხრეთი - 202
სამხრეთი, ცხელი (ნახევარი) - 207

ტ

ტაბარა - 310
ტაბარის მთა - 82
ტაბარის, მდ. - 12,30,45,46,49,54,55,59
ტაბარის მთა - 180
ტაბარის მთა - 17
ტაბარის მთა - 12,45,53,54,109

ტაბარის მთა - 12
ტაბარის მთის მთა - 19
ტაბარის მთა - 365,384,447
ტაბარის მთა - 366
ტაბარის მთა - 394
ტაბარის - 448
ტაბარის (ნახევარი) - 397
ტაბარის, მდ. - 56
ტაბარის, მდ. - 416
ტაბარის მთა - 30,85
ტაბარის მთის მთა - 128
ტაბარის მთის მთა - 12, 180,207
ტაბარის მთა - 30,85
ტაბარის - 448
ტაბარის მთა - 353
ტაბარის მთა - 32
ტაბარის მთა (ქ. გუგუთი) - 269
ტაბარის მთის მთა (სოფ. წინამძღვრის-
ციხე) - 342
ტაბარის - 417,418
ტაბარის მთა - 23,30,128,151,
228,272,350,416
ტაბარის მთა - 228,350
ტაბარის მთის მთა - 228,350
ტაბარის მთის მთა - 417,442
ტაბარის - 394
ტაბარის მთა - 394
ტაბარის - 23,24,25,26,27,30,87

უ

უკუბა - 378
უკუბა - 449
უკუბა - 91,241
უკუბა - 14
უკუბა (ქვის ხანის ხაღორი) - 211
უკუბა - 12,14,15,16,19,129,247,350,
360,396,398
უკუბა - 129,398
უკუბის სამხრეთის - 17
უკუბის - 448
უკუბის მთა (ქ. გუგუთი) - 231
უკუბის მთა (სოფ. გუგუთი) - 358
უკუბის მთა - 43
უკუბის - 435
უკუბის მთა - 14,19,25,30,32,88,90,91,
92,113,129
უკუბის მთა (სოფ. წინამძღვრის) - 218
უკუბა - 231

ფ

ფანაშელი-ციციშვილის
რევიონი - 129
ფანაშელის მთა - 12
ფანაშელის მთა - 337
ფანაშელის (ირანი) - 334
ფანაშელის - 199
ფანაშელის მთა (სოფ. ზემო ნიჩხი) -
288
ფანაშელის - 180
ფანაშელის მთა (სოფ. კვიციანი) - 452
ფანაშელის მთა - 109
ფანაშელის მთა (ქ. გუგუთი) - 253
ფანაშელის - 110
ფანაშელის - 25,27,111
ფანაშელის - 111
ფანაშელის - 416
ფანაშელის, მდ. - 12,350,351,353,354,355,359,
361,363,367,368,378,393,402,411
ფანაშელის მთა - 361
ფანაშელის მთა (სოფ. უღი) - 449
ფანაშელის მთა (სოფ. კსოვისციხე) - 318
ფანაშელის - 350,403
ფანაშელის - 23,82,112

დარაბინ-აბთლორი - 16
 დარაბაბე შახანი (სოფ. ტუტუაი) - 87
 დარაბი - 23,25,351,366,372,375,384,393,434
 დარაბის რ.-60 - 12,26,30,348,350,416
 დარაბის რ.-60ს რუკა - 348
 დარტეველები - 7284,199,202,248,276,333,367,379,447
 „დართეველთა სამეფო“ - 19
 დართელის შთა - 416
 დართელელები - 333
 დართელი - 15,16,17,18,19,20,21,32,53,129,155,199,229,231,284,297,310,319,339,447
 „დართლი“ (მე. მტკვთა) - 239
 დართლის პრინსთათა რუბინჯეობი (XII-XIII სს.) - 20
 დართლის ვაჟა - 367
 დართლის სპარსთათეპრისთავი - 366
 დართლის სპარსთათე - 129
 დართლის საგვთო - 21,297,308,367
 დართლის სხაგვრის სპარსთეპრის (XVI ს.) - 21
 დართლის დეი - 228,239
 დართლ-ახხეთი - 333,339
 დართლ-ახხეთის სხაგვრის - 272,297
 დართლ-ახხეთი-გუბნიების სხაგვრის-ოქოსი გეგმუბანი - 294
 დართეთი - 434
 დარეხი (სოფ. კირხალი) - 76
 დარეხარი - 450
 დარეხთაპირის დევე - 425
 დარეხთაქვეშა, მე - 361
 დარეხეები - 199
 დარეხელები (ტელეაქიოხი) - 13,396,397
 დარეხიძელი - 30,113
 დარეო ჯიშისი - 450
 დარეო ახალსოფელი - 123
 დარეო გომი, ახ. გომი
 დარეო ზე ხეშო დართლის ზეხანათე-პელი რუკა - 129
 დარეო დიგორის შთა - 278
 დარეო ნიორი - 114
 დარეო ნიორისი - 310
 დარეო რიგე - 202
 დარეო რიითი - 115
 დარეო დართლი - 12,14,207,225,333
 დარეო ზალა - 22,158,128,129,149,202,203,207,208
 დარეო ხაგრაი - 208
 დარეო ხევერეთი - 403
 დარეი - 85
 დარეიშთა-პელეღეთის ზეხა - 451
 დარეიშთი - 416,450
 დარეიშთისი დეილი - 450
 დარეიშთი - 452
 დარეიშთი - 116
 დარეიშთი - 117
 დარეიშთი - 422
 დარეი - 313
 დარეი, მე - 12,14,21,128,136,174,198,228,229,307,313,316,326,337
 დარეის პრინსთათა სპარსთაქო - 366
 დარეის სპარსთათე - 21
 დარეისხეი - 17
 დარეის ხეობა - 128174,181,207,316
 დარეისი - 22,174,228,302,316
 დარეისისი - 442

დ
 დარეხარეული (ქ. ვარაი) - 32
 დარეხარეული (სოფ. თაგველი) - 434
 დარეხარეული (ნახოვლი) - 440
 დარეთა - 453

დართისპარი - 261
 დართისპარის ხეივი - 261
 დარინა დევე (ქ. ხაგრაი) - 417
 დარინაფხალი, მე - 453
 დარეთი - 404
 დარე - 23
 დარე (ნახოვლი) - 440

ე
 ეათლანისხეი (უფლესი) - 89,91
 ეარაღე - 25,128
 ეაღეფელი - 82,118
 ეაღისი - 451
 ეაღისი, მე - 361
 ეაღისიშეხეი - 46,61,66,191,202,203,207,276,293,302,333,339,347,353
 ეაღისი - 404
 ეაღისიშეი თათრები - 21,140,199,447
 ეაღისი - 16,344
 ეაღისიშეხეი - 453
 ეაღისი - 25
 ეაღისი (სოფ. კუბოსხეი) - 169
 ეაღისი დეი (სოფ. პატრაი სხიხალი) - 440

ე
 ეაღი ზეხა - 22
 ეაღი ზეხა-ახსიისი ზეხის დევესაქო-რეხელი ზეხა - 92
 ეაღიშეხეი - 30,85,118
 ეაღიშეხეი, მე - 171
 ეაღისიშეხეი (სოფ. კუბოსხეი) - 76
 ეაღისი - 282
 ეაღისი დართლი - 12,13,14,15,32,61,73,91,128,184,188,225,326,333,333,333,384,416,447
 ეაღისი დართლიშეხეი პორეოშის ხეობი-საღეხი შიხარისი ზეხა - 378,393
 ეაღისი დართლის ვაჟა - 61,65,85,350,366,378,393
 ეაღისი დართლის ისტორიული რუკა - 14,17,20,22
 ეაღისი დართლის ტარიღეთიშეხეი დევესაქოშეხეი ზეხა - 188,189
 ეაღისი დართლის საგვრის სპარსთათე პორეიშეხეიშეხეი დევესაქოშეხეი ზეხა - 12,46,184
 ეაღისიშეხეი, აგაგეხეი (მტკვთა) - 229
 ეაღისიშეხეი (ქ. ხაგრაი) - 419,421
 ეაღისიშეხეი (სოფ. ხაგრაი) - 281
 ეაღისიშეხეი - 25,30,82,112,118
 ეაღისიშეხეი - 318,269
 ეაღისიშეხეისი პრინსთარისი სპარსთათე - 297,303,310,313,319,320
 ეაღისიშეხეი (სოფ. მუხარაი) - 297,299,300
 ეაღისიშეხეი - 319
 ეაღისიშეხეი (ნახოვლი) - 462
 ეაღისი დართლი - 12
 ეაღისიშეხეი - 238

ე
 ეარეისთათე (სოფ. წინარეხი) - 212
 ეარეისი - 325
 ეარეისთათე - 184,209
 ეარეისთათისი შეხეიშეხეი - 82
 ეარეისთათე - 210
 ეარეისთათისი (სოფ. კუბოსხეი) - 169,172
 ეარეისთათისი (სოფ. წიღელი) - 454,455
 ეარე. აგაგეხეი - 12,14,229,269
 ეარე. აგაგეხეისი ხეობისი - 18
 ეარეისთათისიშეხეისიშეხეისი - 233
 ეარეისთათისი - 453
 ეარეისთათისი - 210

ე
 ეარეისთათე შორეი (სოფ. ჟღელი) - 354
 ეარეისთათე (სოფ. წიღელი) - 454
 ეარეისთათე (სოფ. ხაგრაი) - 281
 ეარეისთათე შორეი (სოფ. წინარეხი-კრაი) - 344
 ეარეისთათე - 453
 ეარეისთათე (სოფ. ნიგრა) - 180
 ეარეისთათე - 409
 ეარეისთათე (ნახოვლი) - 411
 ეარეისთათე - 14,336
 ეარეისთათისი ხეივი - 336
 ეარეისთათე (სოფ. კუბოსხეი) - 15,16,83,169
 ეარეისთათე - 361
 ეარეისთათე პორეიშეხეი (სოფ. აგაგეხეი) - 351
 ეარეისთათე (ნახოვლი) - 410
 ეარეისთათე (ქ. ვარაი) - 33
 ეარეისთათე (სოფ. დარეი) - 369
 ეარეისთათე (სოფ. კუბოსხეი) - 172
 ეარეისთათისი - 326
 ეარეისთათისი უფლესიშეხეი - 12
 ეარეისთათისი შთა (სოფ. დარეი) - 279
 ეარეისთათისი (სოფ. ხაგრაი) - 82
 ეარეისთათე - 416,453
 ეარეისთათე (სოფ. გრაგინალი) - 156
 ეარეისთათისი - 228,328
 ეარეისთათისი - 12,229,272
 ეარეისთათისი - 85,417,443
 ეარეისთათისი - 21,156,180,199,210,447
 ეარეისთათისი (ნახოვლი) - 210
 ეარეისთათისი შორეი - 210
 ეარეისთათისი ხეივი - 221
 ეარეისთათისი - 23,416,434,454
 ეარეისთათისი - 17

ე
 ეაღისი - 16,238,280,297,329
 ეაღისისი შორეი - 329
 ეაღისი-ეარეისთათისი ზეხა - 294
 ეაღისი, მე - 12,350,362,363,370,371,372,378,380,381,392,409,416
 ეაღისი (ნახოვლი) - 422
 ეაღისი ხეობა - 12,371,372,382
 ეაღისი - 198,228,242,333
 ეაღისიშეხეი, მე - 336
 ეაღისი ხეობა - 12
 ეაღისი - 27,30,120
 ეაღისი (სოფ. წიღელი) - 455
 ეაღისიშეხეი - 174
 ეაღისიშეხეი - 244
 ეაღისიშეხეი - 337
 ეაღისიშეხეი - 252
 ეაღისიშეხეისი - 82
 ეაღისიშეხეი (სოფ. დარეი) - 64

ე
 ეაღისთათე - 454
 ეაღისი - 189
 ეაღისი რ.-60 - 30,128
 ეაღისი - 416,454
 ეაღისიშეხეი (ნახოვლი) - 457
 ეაღისიშეხეი, მე - 455,457
 ეაღისი - 121
 ეაღისიშეხეი დეი (სოფ. დარეი) - 65
 ეაღისიშეხეი - 228,302,338
 ეაღისიშეხეისი შორეისი - 337
 ეაღისი ხეივი - 46
 ეაღისიშეხეი (სოფ. წიღელი) - 455
 ეაღისი - 411
 ეაღისიშეხეი (სოფ. დარეი) - 278

492 სპირიტუალიზმი

წილის საპროცენტო - 21
წითელქაღაბი - 33,129,140
წითლოტი (ნახოლური) - 181
წითლანი - 191,228,280,295,297,302,339,340
წილის საპროცენტო - 17,297
წილის საფასურ - 316,339
წინა ხანი - 16
წინა უბანი (სოფ. ღვინო) - 367
წინა ავლუკაშვილი - 18
წინამდებარეობის - 24,342,344
წინაპირი - 22,24,25,128,199,212,214
წითლოტი - 219
წინაპირი - 15,32,231,282,303,346,347
წინაპირის გზა - 305
წინაპირის გზა - 347
წინაპირის გზა - 346,347
წინაპირის გზა - 231
წინაპირ-სამსახური - 15
წინაპირის (სოფ. კეკელი ნინოსი) - 311
წინა-თხრობის ქელი - 228
წინა (წიგნული) - 128
წინაგორის ხევი - 334
წინაღობა - 361
წინაგორი - 347
წინაგორი - 241
წინაგორი - 416,457
წინაგორი, მდ. - 457
წინაგორი (ნახოლური) - 219

ბ

ბაბა - 23
ბაბის უბანი (ქვიშხეთი) - 451
ბაბის უბანი (ხაშური) - 421
ბაბუაშვილი (სოფ. ტინიხელი) - 85
ბაბუაშვილი - 411
ბაბუაშვილის ხევი - 411
ბაბუაშვილი (სოფ. მუხრანის) - 298
ბაბუაშვილის უბანი - 303
ბაბუაშვილი, მდ. - 316,416,422,423,433,438
ბაბუაშვილის ხევი - 424
ბაბუაშვილი - 413
ბაბუაშვილი ვინაშე (სოფ. კეკელიხეთი) - 171
ბაბუაშვილი - 280
ბაბუაშვილი - 451
ბაბუაშვილი (სოფ. ხახიშვილი) - 198
ბაბუაშვილი (ნახოლური) - 449
ბაბუაშვილი - 219

ბ

ბაბუა - 416
ბაბუა - 25,128
ბაბუა - 413
ბაბუა (სოფ. ხევისი) - 462
ბაბუა (სოფ. ტყეფი) - 88
ბაბუა (სოფ. ხაშური) - 82
ბაბუა (სოფ. წიგნული) - 219
ბაბუა (სოფ. მერეთი) - 79
ბაბუა, ქალი - 24,25,26,33,384,416,417,422,434

ბაბუა 60 - 12,26,27,350,414,416,417,420
ბაბუა 60-ის რუკა - 414
ბაბუა - 339
ბაბუა, მდ. - 274
ბაბუა - 306,347
ბაბუა, მდ. - 293,306,307,347
ბაბუა - 13,25,73,85,122,123

ბაბუა - 413
ბაბუა - 303
ბაბუა - 21
ბაბუა, მდ. - 221,222,223
ბაბუა (ქ. კასი) - 133
ბაბუა - 319
ბაბუა (სოფ. წიგნული) - 218
ბაბუა (სოფ. კეკელიხეთი) - 172,173
ბაბუა, მდ. - 375,412
ბაბუა - 23,220
ბაბუა - 30,125,198
ბაბუა - 13,396,398
ბაბუა - 400
ბაბუა (სოფ. ცერონი) - 410
ბაბუა (სოფ. ღვინო) - 274
ბაბუა - 14,23,25,26,128,155,184,221,225,262,347
ბაბუა - 13,14,222,223
ბაბუა, მდ. - 282
ბაბუა (სოფ. კეკელიხეთი) - 173
ბაბუა - 85
ბაბუა - 64
ბაბუა - 416,460

ჯ

ჯაბუა - 12,184,199,276,447
ჯაბუა (სოფ. ხოლცი) - 222
ჯაბუა - 125
ჯაბუა (სოფ. ვარკეთილი) - 54
ჯაბუა - 274
ჯაბუა - 274
ჯაბუა - 307,324

კ

კაბუა - 19

ძეგლები (სახელმწიფო ძეგლები)

ა

აბინი, სოფელი - IV.010*
აბუაშვილი - სამონასტრო კომპლექსი - III.163
აბუაშვილის ეკლესია - V.038
აბინის საფარი - I.297
აბუაშვილის საფარი - III.157
აბუაშვილის ციხე, იხ. ვარკეთილი
აბუაშვილის ტაძარი - გვ.167
აბინი, სოფელი - V.014
აბინის ციხე - V.014
აბუაშვილის ეკლესია - II.177; V.036,107,150
აბუაშვილი (ეკლესია) - III.003
არაღმდებარეობის საფარი - IV.025
არაღმდებარეობის, არაშეიქმედებ - III.005
არაღმდებარეობის - III.008
აბინი, სოფელი - I.032
აბინის ციხე (ტაძარი) - გვ.21,30,45,60; I.032,069,073
აბინის ციხე - II.033
აბინის ეკლესია - II.023
აბუაშვილის ეკლესია - V.134
აბუაშვილის ეკლესია - I.042
აბუაშვილი (წითელქაღაბი) - II.035
აბუაშვილის ეკლესია - II.042

ბ

ბაბუაშვილის ტაძარი - გვ.167
ნიკოლოზ ბაბუაშვილის ძეგლი - I.003
სეზონური ბაბუაშვილის (ეროვნული) საფარი - II.095 (გ)
ვინა ბაბუაშვილის სახლი - II.280
ბაბუაშვილის ციხე, მდ. ტინიხელი - III.011, გვ.232
ბაბუაშვილის საფარი - III.240
ბაბუაშვილი - III.012(ა)
ბაბუაშვილის კომპლექსი - III.045
ბაბუაშვილის ეკლესია - I.053
ბაბუაშვილი - II.123
ბაბუაშვილის ეკლესია - V.002
ბაბუაშვილის საფარი - III.214
ბაბუაშვილი - IV.047
ბაბუაშვილის მონასტერი - IV.047(ა)
ბაბუაშვილი - IV.050
ბაბუაშვილის კომპლექსი - IV.051
ივანე ბაბუაშვილის ხედი - I.004

ბ

ბაბუაშვილი - II.036
ბაბუაშვილი (პოლიონი), სოფელი - III.051
ბაბუაშვილის ეკლესია - I.193
იხ. ბაბუაშვილის სახლი - III.012
ბაბუაშვილი, სოფელი - IV.053
ბაბუაშვილი - IV.173
ბაბუაშვილი - III.073(ა)
ბაბუაშვილი - III.053
ბაბუაშვილის ციხე - I.138
იხ. ბაბუაშვილის სახლი-მუზეუმი - I.102

*მოთხოვნილია ან გვერდი, სოფელი ნახსენებია მდელი ან რაიონის ნომერი (რომელიც ციფრი) და მდელის ნომერი (არაბული ციფრი)

აიკო ბრძანებულების ძეგლი - I.005
 ლევან ბოთუხაძის ხაზლი და სახლავი -
 III.013(ა),(ბ)
 გორბასლისეული ტაძარი (Vს.) - გვ. 21
 გორის ქალაქი - I.001
 გორის ციხე - გვ.22,25,1.010
 გორის ციხის ეკლესია - I.010(გ),1515
 გორისუკანა - I.012
 ბრძანები, გარკვეული სიხვედრი - II.070
 ბრძანებულ განმარტებულების ეკლესია -
 III.148(ე)
 გუბიის, ტყეუდოეანის კომპლექსი
 - IV.160
 გულაშეთის ტაძრის კომპლექსი - II.
 074
 ბუღისეული საყვარელი - II.221
 ლეიო ბურაქიშვილის წყარო - გვირ-
 ბიანი - II.171

ღ

ღაჟაღას ციხე-გალანანი - III.097
 ღაბიშის ეკლესია II 245
 ღაღაღეთის ეკლესია - I.200, V.016,
 088,092
 ღაღაღეთის ეკლესიის კომპლექსი -
 V.061
 ღირგორი, სოფელი - III.073
 ღირგორი, სოფელი - IV.078
 ღირგორის ციხე - IV.078(ა)
 ღირგორი, სოფელი - III.074
 ღრუის მიწები - II.085
 ღრე სოფელი - I.099
 ღრისის განახლებული ციხის კომპლექსი -
 II.277

ე

ეკლესია გორისა - V.028
 ეკლესია სავანის - I.151
 ელიის ეკლესია - II.262; IV.032,121;
 V.134
 ერაუა, ს. ეკლესია - III.095
 ერაუაუ II-ის სახლავი - III.037(ა)
 ერთაწმინდის ტაძრის კომპლექსი -
 III.095
 ელიაძე პრინციპის ძეგლი - I.014
 ანსტრია პრინციპ-სოციალისტების სახლ-
 ეზოსი - I.082

ვ

ვანთბის ეკლესია - III.108
 ვანანის, სოფელი - I.101
 ვახტანგ გორგასლის სახლავი -
 III.037(ა)
 ვარის ციხე - გვ. 21, I.062
 ვანანის კომპლექსი - III.056

ზ

ზაპისი - III.103
 ზაღაღის კომპლექსი - III.106
 ზაღაღის ეკლესია - II.043
 ზემო რენის ეკლესია - II.097
 ზომბის ციხე-დარბაზის კომპლექსი,
 იხ. შიშველი ციხე-დარბაზის კომ-
 პლექსი
 ზღაღერი (ზორგეთი), სოფელი - IV.098
 ზღაღერის ეკლესია - IV.051(ა)

თ

თამარის კომპლექსი - II.264
 თეატრების მუზეუმის მონასტერი -
 II.003

თელავის საყვარელი - II.222
 თელავის განახლებული ეკლესია -
 გვ.21
 თხინავი, სოფელი - III.117
 თორის მთა - II.025

თ

ილუბის ეკლესია - გვ. 21
 იმის ეკლესია - გვ. 21
 იმორის ეკლესია - გვ. 21
 ირანე ნათლისმცემლის (მხარე -
 ლი), იონე დვითისძე ტყეუ-
 დის ეკლესია - I. 054, 073,162,
 245,255,264,283,288,294; II. 058,089,
 132, 191(ბ); 205 (ე); III. 106(ა), 153,
 171,191,196 (ბ); IV. 011(ე), 017,045,
 088,114(ე); 175,194; V.003,081,089,105,
 191
 თინოზის ციხის სახლი - I.131
 ისიდორის საყვარელი - II.281

კ

კახების გვირაბი ეკლესია - II.064
 კათის წმინტაგაბრიელის ეკლესია - II.
 118
 კაშეთის ციხე, სოფელი - II.137
 ანტონი კალისტრის სახლავი - III.030
 (თ)
 კალაშის ეკლესია - II.107
 კალაშის ეკლესია - III.001
 სინდონი ანდრეასის ძეგლი - III.016
 კარაღეთი, სოფელი - I.134
 კარაღეთის ციხე - I.134
 კასი, ქალაქი - II. 001
 კატიანთ ეკლესია - II.075
 კაპის ეკლესია - I.055

კაპის ეკლესიის სახლ-ეზოსი - I.206
 კახისეული ეკლესია - III.231
 კვიციანის ეკლესია - V.090
 კვიციანის ეკლესიის ეკლესია - I.056,070,
 083,092,112,148,201,261,282,11.007,076,
 112,133,178,252;11.050,078,100,124,
 149,154,177; IV.052,052(ა),107,134,171,
 185; V. 017080,154
 კვიციანის ეკლესია - V.059
 კვიციანის ეკლესიის ეკლესია - IV.135
 კვიციანთ ეკლესია - I.212
 კვიციანთ საყვარელი - III.180
 კლდეზღაღას ციხე, ანსტრია ციხე -
 II.008
 კლივის წმინტის ეკლესია - I.164
 კონსტანტინე სოფელი - II.164
 კონსტანტინის ეკლესია - I.054
 კონსტანტინის ეკლესია - გვ.21
 კონსტანტინის ციხე - II.230

ლ

ლაპა II 167
 ლაპაშანი, სოფელი - II.170
 ლაპაშანის ეკლესია - V.051
 ლაპაშანის ციხე - I.017,11.009, III.
 103(ე); V.006, გვ. II
 ლაპაშანის ეკლესიის სახლავის მუზეუმ-
 გალერეის ძეგლი და ანსტრია - V. 109(ა).
 (ბ)
 ლიბი, სოფელი - III.129
 ლიბის ეკლესია - II.144

მ

მანუკ მამბაქიშვილის სახლი - I.093
 მამა პირის ეკლესია - IV.049(ბ)

მამბაქიშვილის ეკლესია - III.134
 მამბაქიშვილის ეკლესიის სახლი, ბანი და
 სახლავი - III.019,019(ა)
 სოფელი მამბაქიშვილის სახლი - II.057
 მამბაქიშვილის ეკლესია - III.226
 მამბაქიშვილის ეკლესიის კომპლექსი - II.
 266
 მამბაქიშვილის წმინტაგაბრიელის ტაძარი - I.
 232
 მამბაქიშვილის ეკლესია - III.079
 მამბაქიშვილის ეკლესიის ეკლესია - III.010,IV. 089,
 172,176;V.021(ბ), 036;
 მამბაქიშვილისეული ეკლესია - III.021
 მამბაქიშვილის ეკლესია - II.120
 მამბაქიშვილი, სოფელი - I. 079
 მამბაქიშვილის ეკლესიის ეკლესია - I.028,
 045.048.109,273;II.011,047,077(ბ),239;
 III.173 IV. 033,195
 მამბაქიშვილის ეკლესია - V.136
 მამბაქიშვილი, სოფელი - III. 135
 მამბაქიშვილის ეკლესია - III.134
 მამბაქიშვილი, სოფელი - IV. 123
 მამბაქიშვილის ეკლესიის სახლი და
 სახლავი - V.109,ა, 109, ა(ა).
 მამბაქიშვილი, სოფელი - III.142
 მამბაქიშვილი, III.196
 მამბაქიშვილი, ქალაქი - III.001
 მამბაქიშვილის ეკლესია - გვ.11,231; III.024,039;
 მამბაქიშვილი, სოფელი - IV.
 129
 მამბაქიშვილის ციხე-დარბაზის კომპლექ-
 სი - IV. 128
 მამბაქიშვილი - I.063; IV.187

ნ

ნაბახტაშის ეკლესია - გვ. 22
 ნაბახტაშის ციხე - V.104
 ნაბახტაშის საყვარელი - II.285
 ნაბახტაშის, სოფელი - III.152
 ნაბახტაშის - I.134
 ნაბახტაშის ეკლესია - III. 138
 ნაბახტაშის ეკლესია - III.179
 ნაბახტაშის, სოფელი - II.190

ო

ოკატისეული ეკლესია - გვ. 60, III.
 242
 ოკატისეული ეკლესიის სახლავის კომპლექსი -
 III.174
 ოკატისეული ციხე, იხ. ატნის ციხე
 ორბელიანის ციხე, იხ. მამბაქიშვილი
 ორბელიანთ ეკლესია - III.242
 ორბელიანთ საყვარელი - I.074
 ორბის ტაძარი - გვ. 167

პ

პატარა გორის ეკლესია - I.298; III.
 104
 პატარა-კაპის ეკლესია - IV. 157

რ

რკინი, კრკოლი, სოფელი - II.204
 რკინის კომპლექსი - II.205,206
 რკინის მონასტერი - გვ. 151; IV. 133(ა)
 რკინის ციხის კომპლექსი - II.206
 რკინის, სოფელი - IV.133
 რკინის წმინტაგაბრიელის ეკლესია - IV.
 133(ა)

ვ8.თავფორმის მაღსენი - I.130; II.038, 094, III.116,166,234(ვ),235,273,290; III.224; IV.087
ვ8.თავფორმის მაღსენის კომპლექსი - II. 022.
ვ8.ირაკლიის მაღსენი - IV 193
ვ8.მარიამის მაღსენი - I.243, II.081, III.206,223(ბ); IV. 111; V.077
ვ8.მარიამის მაღსენი - I. 144; II. 082; III. 093; IV. 009,009(ა),012,041,042, 051(ბ),141 V. 011,026,035,055063,087, 137,108,155,188
ვ8.ნიკოლოზის მაღსენი - I 287; II. 125, 162,210, III. 186,247; IV. 169,174(ა); V. 012,193(ა)
ვ8.ნინოს მაღსენი - I. 067; II. 025,030; III. 030(ბ), 115, 122(ბ); V. 030,157
ვ8.საბას მაღსენი - IV. 029(ბ)
ვ8.სამების მაღსენი - I. 037,043049,119, 145,202,266,269,299, II 069,105,108, 121,196(ბ),224,254(ა),259(დ); III. 029, 220221,235, IV. 110,156,183; V. 047, 065,153
ვ8.სტაფანის მაღსენი - I. 284; II. 198; V. 084
ვ8.ჯვარის მაღსენი - II. 045
ვ8.რომის ტაძარი - V. 189
ვ8.ზაქარის საფარეო - II. 274

ბრინჯაოს ბრინჯაოს
ქვის ხანა
 (ქვ. წ. 8000 წლამდე)
არქეოლოგიის ძეგლები
 II.184,197,259(ა);* III.006 IV.057(ვ)
აღრინდელი ბრინჯაოს ხანა
 (ქვ. წ. IV-III ათწლეულები)
არქეოლოგიის ძეგლები - I. 185,210,216, 248; II 028,062,086,147,147(ა), I. 180,244; III. 023,031,140,144,198; IV. 004,018, 024(ა),(ბ),(გ),043,044(ა),(ბ),060,163
შუა ბრინჯაოს ხანა
 (ქვ. წ. III ათწლეულის II ნახევარი-II ათწლეულის I ნახევარი)
არქეოლოგიის ძეგლები - I.300; II.0170, 073(ა), 183(ა),(ბ), 291(ა); III 031,031(ა), 155,190,230; IV. 024(ა),(ბ),(გ),043,044 (ა),(ბ),162,163

172,291 (ა),(ბ); III. 031,140,189,190,190 (ბ),218,218(ა),237,284; IV. 004(ბ), 057(ა),165(ა)
არქეოლოგიის ძეგლები - I. 230; III.007, 218(ა)
ისტორიის ძეგლები - III. 007

ელნიის ტერიტორიის ხანა
 (ქვ. წ. IV-V შუამდებელი - I ხ. დასაწყისი)
არქეოლოგიის ძეგლები - I. 211,223,225, 226,230,231,231(ა),(ბ),(გ),(დ),(ე),(ვ),232, 233,234,237,239,240,241,241(ა),(ბ),242, 242(ა),(ბ),(გ); II. 032,032(დ), 115(ბ),(გ),147(ა),(ბ),(დ), 148,153(ბ),217,244,287; III. 007,007(ა),(ბ),(გ),(დ),020,023,023(ა),(ბ),(გ),031(ბ),(გ), 032,119(ბ),122(ა),140,170,188,189,190, 190(ა),(ბ),210,211, 218(ბ),(გ),223, 249,255; IV. 057(ბ),(გ),(ა),(ბ),(ა),(ბ); 075,076,162,163,165(ა),(ბ)

ზ

ილია შავშავაძის სახლ-მუზეუმი და რაზ-ლიანი - III.162,251
მეფობის ძეგლები - IV.192
მინათის მაღსენი - I.295
მისეელ მონარქის სახლ-მუზეუმი - III.094
მესაბინო ბინების ძეგლი - III.103(ბ)

ხ

ხაშურის, ქალაქი - V.001
ხვედრულს მაღსენი - I.292
ხის პირველი მაღსენი მცხეთაში - გვ 231
ილია ხმაღაძის სახლი - II.088
ხორეპა, სოფელი - II.279
ხორეპის მაღსენი - გვ.21

ჯ

ჯამბახაძე ტინა, აბ. დროის ჯეგაბანო ციხის კომპლექსი
ივანე ჯავახიშვილის სახლ-მუზეუმი და ძეგლები - II.292(ა),(ბ)
ჯანაბრების მაღსენი - V.020
ჯანაბრის მაღსენი - I.068
ჯვარბერიძის მაღსენი - II 203,227, (ა,ბ),275; III.203
ჯვარის აბაღაბის მაღსენი - III.196(ბ)

შუა ბრინჯაოდან გვიან ბრინჯაოზე გარდაბეული ხანა

არქეოლოგიის ძეგლები - II. 073,073(ა), (ბ),(გ); IV. 044(ბ); V 177

გვიანდელი ბრინჯაოსა და აღრინ-დელი რკინის ხანა
 (ქვ. წ. II ათწლეულის II ნახევარი - I ათწლეულის I ნახევარი)

არქეოლოგიის ძეგლები - I.039050(ა),(ბ), 107,135,177,185,219,246,248,249,250; II. 004,005,012,013,020,029,031,041,044 (ა),049,062,063067(ბ),07092998,100, 109,115(ა),(ბ),116,127,142,144,145,147, 147(ა),(ბ),(გ),155,156,163(ბ),181,181(ა), (ბ),182,186,188,189,199,216,217,224, 259(ა),291(ა),(ბ),(გ); III. 006(ა),020,031, 031(ა),(ბ),057(ა),058,059,061,061 (ა),(ბ),098,140,144,145,155,163(ბ),(გ), (დ),166,169,190,197,198,199,212,213(ა), 218, 228,229,230,232,233,234,234(ა),239, 253,254 IV.003,004(ა),(ბ),018,019,024, 024(ა),(ბ),(გ),(დ),036,043,044(ა),(ბ), 057(ბ),059(ა),060,061062(ა),(ბ),(გ), 063 (ა),(ბ), 072079,102,102(ა),119,153,162, 165(ა); V. 023,024(ა),118,120,139,148, 149,163,164,165,168,169,170,171,172, 173,174,175,176,177,187
არქეოლოგიის ძეგლები - I. 010,222
ისტორიის ძეგლები - II. 217

არქეოლოგიის ძეგლები

გ ა ლ ე ა ნ ი - III.007(ა); IV.165(ბ)
ღ ა რ ბ ა ხ ი - I. 230,241,241(ა),(ბ); III. 007(ბ)

ქ ვ მ ე ი - III. 170
ნ ა ვ ე ბ ა - I. 240,242(გ); III. 007(ა), 163(დ);

შ ა რ ა ნ ი - II.147(ა); III.007(გ)
ს ხ ა ხ ლ ე - IV.057(ბ)

ს ა ვ ე ბ ე რ ე ჯ ე ზ ე ხ ლ ი - I.223,225, 226231,231(ა),(ბ),(გ),(დ),(ე),(ვ);233,234, 237,239,242,242(ა),(ბ),

ტ ა მ ა რ ი - I. 232; II. 147(ა),(ბ)
თ ხ ე - I. 001,010

არქეოლოგიის ძეგლები
 (ქვ. წ. I ხ. - ახ. წ. IV ხ.)

არქეოლოგიის ძეგლები

I. 211,229; II. 018(ა),026,029,032,032(ა), (ბ),(ბ),(გ),067(ბ),098,115(ბ),(გ),126,147 (ბ); 152(ბ),168,211,224,233,287; III. 002, 006,006(ა),(ბ),(გ),(დ),(ე),(ვ),(ა),(ბ),(გ), 018, 007,007(ა),(ბ),(გ),(დ), 009,017(ბ), 018, 018(ა),(ბ),022,022(ა),(ბ),023,023,ა, 023, 01(ა),(ბ),(გ),(დ),025,025,027,031,031(ბ),105, 119,119(ა),(ბ),(გ),155,160,170,188,189, 190,190(ა),(ბ),193,208,211,211(ა),(ბ),(გ), (დ),(ე),(ვ),(ზ), 213(ბ),(გ),228(დ); IV 057, 057(ა),(ბ),(გ),(დ),(ე),(ვ),(ა),(ბ),(ა),(ბ),(ბ), (ბ),(ვ), 102(ბ),163,165(ბ),(ვ)

არქეოლოგიის ძეგლები

ა ბ ა ნ ი - III. 007(ბ); 211(დ),(ზ); IV. 165(გ)

ა ქ ლ დ ა შ ა - II. 001(ა); III.002

გ ა ლ ე ა ნ ი - III.007(ა); IV. 057(ვ)

ღ ა რ ბ ა ხ ი - I. 229,235

ქ ვ მ ე ი - IV. 057(დ)

შ ა რ ა ნ ი - I.211; III.006(ბ),031(ბ),211 (ვ); IV.057(გ)

ნ ა ვ ე ბ ე რ ე ჯ ე ზ ე ხ ლ ი - I.222

* ვუპოვებ მოთხოვნილი რკინის ნიმუხი (რამული ციფრი) და ძველის ნიმუხი არა-ბული ციფრი

496 საბიუჯეტო

033,049(ა),(ბ),051(ბ),052,052(ა),086,095,
101,106,114(ა),132,141,145(ბ),156,160
(ა),(ბ); V. 032,057,059,084,092,093,111
(ა),123,140,154
ტრიკოტაჟის ტიპის – 111.192;
დღეგრძელობის ტიპის – 1.260(ა),
11.025,240(ბ); 111.012,ა.

(ა),(ბ),(ლ),(რ), 236(ა),(ბ),(ვ),(ზ); IV.
114(ა), 174(ა)

დაქვადქარი: I. 222
სამკვეთი: I. 043; II. 095(ზ); III.
030(ა); IV. 114(ბ),137; V. 002
სასახლე: I.110(ა), 11.214(ა), 277(ბ);
111. 037(ა)
სტრუქტურული ხის ხის: I.236(ა)
ტყე: I. 010, 11.231(ბ), 264(ა), 277;
111.005; V. 111(ბ)
ხილი: II. 205(ბ)

ისტორიის ძეგლები

1.222; III. 006007,027

გონიერების ძეგლები

111.211(ბ),(ვ)

ანტიკური ხანა

არქეოლოგიის ძეგლები

1. 178,215,219,234(ა),235,236,236(ა),(ბ),
(გ),(დ),(ე),(ვ),(ზ),238,242(ა),(ბ); II. 077
(ა),092,115(ა),143,146,147,148,168,174
(ა); 111.011,189,190(ა),218, IV. 018,024,
024(ა),057(ა),109,162,165(ბ),177,179,
V. 164,165,167,169,170,171,172,174.

კოშკი: II. 008,234(ა); IV.033(ა),
131(ა),(ბ)
მარანი: III. 006(ზ),122(ა), 190(ბ); IV.
165(ა)
მაკობა: I. 235(ბ),(ვ), 260(ბ),(ვ);
III. 006(ა),(ბ),(ვ),196(ა),(ბ),(ვ); IV.
165(ა)
დაქვადქარი: I. 222
სამკვეთი: I. 289; IV.049(ა)
სასახლე: III. 056(ბ)
სტრუქტურული ხის ხილი: IV.170
ტყე: I. 033,062; 11.008,234,259(ბ); 111.
007,011; IV. 131.

ისტორიის ძეგლები

I. 137,222; II. 095,136,214,214(ა), 223;
111. 014,014(ა), 030,037073,183,196(ა),
236(ა); IV. 023, 112,131(ა),(ბ),(ბ),(ვ),
133(ა),(ბ),162(ა)

გონიერების ძეგლები

არქიტექტურის ძეგლები

დაბაზი – I. 235,236,236(ა),242(ა)
მარანი – II. 174(ა)
გალავანი – IV. 165(ა),
მაკობა – 1.236(ბ),(ვ),(ლ),(ე),(ვ),(ზ),
242(ა)
ტაძარი – III. 163(ა)

ისტორიის ძეგლები
I. 222,260; II.008,234, 111. 001,007,011,
024,106,196(ა),(ბ),(ვ),238; IV. 131,
131(ა), 162(ა),(ბ); V. 027

I. 065(ა), 069(ა),073(ა),091,155,192,243,
244(ა); II. 030(ა),054(ა),094,132(ა),205
(ბ),(ვ),206(ა),207 (ა), 223,227(ა),(ვ),247
(ა),264(ა),289(ა); 111.015,037(ა),045(ა),
159,196(ა),214; IV. 085,086(ა),114(ბ),
123(ა),139(ა), 160(ა),174(ბ),(ვ),(ვ); V.
049,091(ა),111(ა),123(ა)

არქიტექტურული ფეოდალური ხანა (IV-X სს)

არქეოლოგიის ძეგლები

I. 219,222,235,238,260, II. 014,016,017,
026,029,032,030,077(ა),(ა),098,099,146,
148,151,151(ა),(ბ),152,152(ა),(ბ),153(ბ),
165,165(ა),(ბ),169,224,233,240(ა),270
111. 006(ა),(ბ),007,007(ა),009,011,017,
017(ა),(ბ),018(ბ),020,023,023(ა),(ბ),
(გ),(დ),028,031,031(ა),037,038,039,060,
062,065,066,079,091,108(ა),(ბ),109,111,
113,112(ა),139,155,163(ა),(ა),(ბ),(ვ),166,
168,169,188,189,190(ა),(ბ),(გ),(დ),(ე),(ვ),
192(ბ),193,210,211,237,237(ა),(ა),238,250,
253; IV. 024,024(ა),057(ბ),(ვ),(ვ),(ვ),(ვ),
(ვ),(ვ),112,125,161,162,163,165(ა),(ბ),
(ვ); V. 194

გონიერების ძეგლები
I. 061066(ა),069(ა), 184(ა); II.140,
111. 024(ა), 079,192(ა); IV.033; V.027
განვითარებული ფეოდალური ხანა
(XI-XV სს)

გვიანდელი ფეოდალური ხანა (XVI-XVII სს.)

არქეოლოგიის ძეგლები

I.038,051(ა),103(ა),104,129,167,196,224,
227,234(ა),(ა),235,242,290, II. 004,014,015,
039,045,053,060,077(ა), 093,093(ა),135,
138,149,150,153(ა),(ბ),154,187,192
(ა),(ა),193,194(ა),(ა),195,196,231,232,
248,251,253,254,255,256,263,266,267,
286; 111.023,ა,023(ა),(ბ), 037(ა),081,163
(ა),(ა),(ბ),(ვ),(ვ),165,166,169,209,219,
223,251, IV. 004,011(ა),013,020,026,027,
028,034,035,039(ა),051(ა),052(ა),067,
068,069,070,071,073,080,102,102(ა),136,
143,167, V. 018,021(ა),022,028,079,129,
139(ა),145,150,181,183,184,185,186,192,
193(ა),(ბ)

არქიტექტურის ძეგლები

დაბაზი – III.190(ბ)
კოშკი – II. 001(ა)
გალავანი – 11. 080259(ა),278; 111. 007
(ა),017,192,196(ბ),224; IV. 051,161,
165(ბ)
მაკობა – I. 260; 111.196(ა);
IV.112

არქიტექტურის ძეგლები
დაბაზი: II. 077,095(ა),136(ა),223(ბ),
277(ა); 111.005(ა),037(ა); IV. 112(ა),
114(ა)

არქიტექტურის ძეგლები
დაბაზი: I.013; II.196(ა),227(ა); 111.185(ა);
IV. 129(ა)

შენიშვნა:

მახილი – I. 061,110(ა); II. 203,205(ა);
111. 003,106(ა), 108,190(ა), 238; IV. 082,
099,163(ა),
მახილი: სამეგრელო – I.164,192,
238; II. 140; 111. 071,123,157(ბ),161,190
(ა),(ა),204; IV. 099,146; V.085; ტაშიშაშვილი
– I. 069,075,109; II. 030,132,167,214(ა);
111. 024(ბ),030(ა),196(ბ); IV.077,139(ა),
146; V. 189
დაბაზი – I.036,040,060,066,154,
184,243,289,293,295; II. 030,054,080,
104,105,128,129,141,184,191(ა),245,250,
268,273,278,289; 111. 003,024(ა),037,045
(ა),055,056(ბ),(გ),(დ),(ე),079,080,082,083,
090,101,106(ა),125,150,157(ა),168,174,
180,200,205,214,224,231,238; IV. 030,

მახილი – II. 194(ბ),
მახილი: სამეგრელო – I. 164,192,238
გუმბათიანი: I.034(ა); 11. 074(ა),095(ა),
136,179(ა),214(ა),223(ა), II. 030(ა),
037(ა),196(ა),238; IV.139(ა),174(ა)
დაბაზი – I.010(ბ),027,028,031,041,
043,053,058,058(ა),(ბ),063,065,070,073,
077,086,091,094,096,106(ა),125,131,151,
155,69,183,207,243,244,257,274,279,282
283,288,294; II. 002,065(ბ),069,079,094,
111,131,160,162,179,202,205(ა),206(ა),
207,214(ა),219,222,225,234(ა),236,247,
261,262,264(ა),274,277(ბ); 111. 004,010,
014,015,029,041,043,045(ბ),075,092,132,
133,138,159,163(ა),(ა),175,196(ა),235; V.
005,008,012,045,047(ა),089(ა),105(ა),115,
127(ა); 137,142,160(ა),(ა),(ა),174(ა),185,
187; V. 002,031,043,049,056,090,091,111,
123,140,187,191;
დღეგრძელობის ტიპის: I. 068,284; 111. 104,
196(ა); IV.059(ა), 152
კოშკი: I.205(ა); 111 004,030(ბ),
037(ა),(ა), 196(ა); IV. 139(ა), 160(ა);
V. 031(ბ)

მახილი – I. 012,057,110(ბ),193; 111 021,
022(ბ),112,174(ა),179(ბ), 196(ა),206(ა),
214(ა); 227(ა),(ა),(ბ),(ა),1),231(ა),249,
271(ა),111,024(ა),030(ა),037(ა),096(ა),
097,148(ა),(ა),185(ა),195(ა),201(ა),(ა),
203,208(ბ); IV. 029(ა),128(ა),129(ა),139
(ა),145(ა); V. 069,074(ა),111(ა);
მაკობა: IV. 013;
მაკობა: II. 194(ბ); 111. 196(ა); V.
018(ბ),074(ა); IV. 082(ა);
გუმბათიანი – I. 031(ა); 111.099,186,196
(ა); IV.103,149; V.019(ა),020,108
დაბაზი – I. 028,041(ა),(ბ),053,054,
055,056,057,058,058(ა),064,067,068,070,
070,078,081,083,087,088,092,095,098,
106(ა),112,114,119,120,123,125,126,130,
133,143,144,145,147,148,150,153,162,
165,172,174,179,182,186,187,188,193,
194,195,209,212,243,245,255,261,262,
264,266,267,268,273,274,275,276,278,
285,287,291,292,297(ა),298,301,303; 111.
003(ა),007,010,011,037,037(ა),038,040,
043,045,047,048,058,060(ა),(ა),061,064
071,072,075,076,077(ა),081,089,090,091,
102,107,108,112,117,118,120,126,133,

498 სამიწებლები

დაუთარიღებელი

აქადოლოგის ძეგლები

II. 067(ა), 149,242,243; III. 030(ზ),181; IV. 017,185; V. 013,028,033,039,046,065,076, 080,081,082,083,096,098,099,104,124, 125,137,138,147;

არქიტექტურის ძეგლები

გ ა ლ ა ვ ა ნ ი: I. 116

უკლებია: დარბაზული – I.115,116,168, 170,263; II. 254(ა); III. 107,163(ბ),247; IV. 017,113,158,185; V. 010,013,028,029, 077,098,105,124,125,138; დუდგერული ტიხის – II. 086(ა), 187(ა); IV. 131(ი), 196; V. 033,041,065,150

კოშკი: IV. 186;

ნაკვებობა: I. 235(გ), III. 196(შ), (6)

ხაშრკელი: V. 102,112,157(ა)

ხახახელი: V. 111(ვ)

ხატბოვრებელი ხახალი: IV. 128(ე)

სტატიების, ავტორების გვარისა და სახელის
მიღებული შემოკლებები

აბ. ა.	აბუთიძე ა.	მ. დ.	შახარაძე ლიპიძე ილია დ.
ანდრ. ნ.	ანდრეუძე ნ. ნუკლეონუბაძე. კან- ლიდარი	მ. თ.	შახარაძე თ.
ანთ. თ.	ანთელავა ო. ივ. ზეც. კანლიდარი	მ. თ.	შაშიაშვილი თ.
ართ. ვ.	ართილაძე ვ. ივ. ზეც. კანლი- დარი	მ. შ.	შაშვილი შ.
აჟ. ა.	აჟაბიძე ა. ხაქ. ხსრ ზეც. აჯაღ. აბილუბოვი	მ. ნ.	შარჯანიძე ნ.
აფრ. გ.	აფრახიძე გ. ივ. ზეც. დოქტორი	მგ. შ.	შვალბილიძე შ. ივ. ზეც.
ბ. ა.	ბობინაძე ბ. ივ. ზეც. კანლიდარი	მენ. მ.	შვალბილიძე შ.
ბ. გ.	ბურაძე გ.	მინდ. მ.	შინდელი შ.
ბ. ე.	ბურაძე ე.	მირ. ნ.	შინდელი შ.
ბ. ზ.	ბაქრაძე ზ.	მუხს. დ.	შუხუბელი შ. ივ. ზეც.
ბ. თ.	ბიბილოვი თ.		დოქტორი
ბ. ლ.	ბაღვაშვილი ლ.	ნ. ა.	ნუგუბიძე ა. ივ. ზეც. კანლიდარი
ბ. შ.	ბარბაქაძე შ. ივ. ზეც. კანლიდარი	ნ. ე.	ნიკოლოზიშვილი ე.
ბ. ნ.	ბახტაძე ნ. ივ. ზეც. კანლიდარი	ნ. თ.	ნუგუბიძე თ.
ბაგრ. გ.	ბაგრატიონი გ.	ნ. შ.	ნათაძე შ.
ბაქრ. მ.	ბაქრაძე მ.	თ. ა.	თხუბუბიძე თ. ა.
ბეგ. ლ.	ბეგლარიშვილი ლ.	თ. ნ.	თინათინი თ.
ბერ. ც.	ბეროლაშვილი ც.	რ. ა.	რამიშვილი რ. ა. ივ. ზეც. დოქ- ტორი
ბერძ. ი.	ბერძენიშვილი ი.	რ.-შ. მ.	როდე-ნიკაძე მ.
ბ. ბ.	ბაგრატიონი ბ. ივ. ზეც. კან- ლიდარი	ს. ა.	სახარაძე ა. ივ. ზეც. კანლი- დარი
ბ. თ.	ბაგრატიონი თ.	ს. ე.	სახარაძე ე.
ბ. თ.	ბაგრატიონი თ. ივ. ზეც. დოქტორი	ს. თ.	სანთაძე თ., ხელოვნებადგ. კან- ლიდარი
ბ. ბ.	ბაგრატიონი ბ. ივ. ზეც. კანლიდარი	ს. ლ.	სუბიანიძე ლ., არქიტ. კანლიდარი
ბ. ნ.	ბაგრატიონი ნ.	ქ. თ.	ქარაშვილი თ.
ბ. რ.	ბურაშვილი რ.	ქ. თ.	ქარაშვილი თ.
ბვ. რ.	ბვერდელი რ.	ვახ. ლ.	ვახაშვილი ლ.
ბვ. ჯ.	ბვერდელი ჯ.	შ. შ.	შატაშვილი შ.
ბვ. ჯ.	ბვახვაძე ჯ. ივ. ზეც. დოქტორი	შ. თ.	შარაშვილი თ.
ბოტ. თ.	ბოტაშვილი თ.	შ. ტ.	შვიტაშვილი ტ.
ბომ. თ.	ბომელიანი თ., ხელოვნებადგ. კანლიდარი	შაშმ. ი.	შაშვილი ი. ივ. ზეც. კანლი- დარი
ბრძ. ვ.	ბრძულიძე ვ.	შ. თ.	შიშაძე თ.
დ. გ.	დუნდუა გ. ივ. ზეც. დოქტორი	თ. თ.	თიფიშვილი თ., ხელოვნებადგ. დოქტორი
დ. თ.	დელიშვილი თ.	თქ. ბ.	თქობიშვილი ბ. ივ. ზეც. კან- ლიდარი
დ. თ.	დელიანი თ., ხელოვნებადგ. კანლიდარი	ქ. ლ.	ქიძინაძე ლ.
დ. შ.	დელიანი შ. ივ. ზეც.	ქ. შ.	ქინელიძე შ.
დ. ც.	დელიანი ც.	ჭ. თ.	ჭიჭიშვილი თ.
დვ. თ.	დელიანი თ., ხელოვნებადგ. კანლი- დარი	ჭ. ლ.	ჭელიძე ლ., ივ. ზეც. კანლიდარი
დოლ. ე.	დელიანი ე.	ჭ. შ.	ჭელიძე შ.
ე. შ.	ენიშვილი ე., ივ. ზეც. კანლი- დარი	ჭმ. თ.	ჭელიანი თ.
ე. ა.	ეპიფანია ა., ხაქ. ხსრ ზეც. აჯაღ. წყრ-კორესპონდენტი	ბ. დ.	ხახუბიშვილი დ., ხაქ. ხსრ ზეც. აჯაღ. წყრ-კორესპონდენტი
ი. შ.	ივანიშვილი შ.	ბ. ლ.	ხეცურიანი ლ.
ქ. ა.	ქალაქაძე ა. ივ. ზეც. დოქტორი	ბ. ც.	ხეცურიანი ც.
ქ. ბ.	ქალაქაძე ბ. ივ. ზეც. კანლიდარი	ხაჭ. თ.	ხატაშვილი თ.
ქ. ე.	ქალაქაძე ე. ივ. ზეც. კანლიდარი	ხუბ. გ.	ხუბუბიძე გ.
ქ. ი.	ქალაქაძე ი.	ჯ. ლ.	ჯავახიშვილი ლ., ხაქ. ხსრ ზეც. აჯაღ. წყრ-კორესპონდენტი
ქ. ს.	ქალაქაძე ს.	ჯ. ბ.	ჯორჯაძე ბ. ივ. ზეც. კან- ლიდარი
ქ. ჯ.	ქალაქაძე ჯ.	ჯ. შ.	ჯორჯიანი შ.
ქალბ. გ.	ქალაქაძე გ.	ჯ. თ.	ჯორჯიანი თ. ივ. ზეც. დოქ- ტორი
კოდ. ს.	კვიციანი ს.	ჯობ. გ.	ჯორჯაძე გ.
კვ. რ.	კვიციანი რ.	ჯღ. თ.	ჯორჯაძე თ.
ლ. მ.	ლაშვილი მ.		
მ. ბ.	მარბატიშვილი ბ.		

შემჩნეული შეცდომების გასწორება

გვ.	ხვეტი	ზემოდან	ქვემოდან	არის	უნდა იყოს
19	II	25		736-738 წწ.	735-737 წწ.
20	I	8		სხვილხელნი	სხვილოსლნი
21	III	25		ხაერდენ ბასტიონად გორის	ხაერდენ ბასტიონად ტფილისთან
21	III		29	ცხირეთის	ეროდ გორის
23	I	16		გაუქმდა	ტაშისკარის
27	1	4-6		ნ. პარათაშვილის სახ. პუბლიკაციური ინსტიტუტი (დაარსდა 1947 წ.)	მოიშალა კონომიკური ინსტიტუტი (ყოფ. ნ. პარათაშვილის სახ. პუბლიკაციური ინსტიტუტი. დაარსდა 1947 წ.)
33	I	7		ამივე ხაუკუნის 80-იან წლებში	1578 წელს
36	III	14		007. გორის პუბლიკაციური ინსტიტუტი	007. გორის კონომიკური ინსტიტუტი
37	I	ნახაზის წარწერა		010(ბ), გრძივი განაკვეთი	010. გრძივი განაკვეთი.
37	III	ნახაზის წარწერა		წრდ-კენ, გვერდი 010. განკვეთი: 1. ცხრაკარა, 2. ციხის ველისია	2. ციხის ველისია 010(ბ). გრძივი განაკვეთი
42	II-III	ფოტოსურათის წარწერა		026,6 ხაერთი ხელი	წრდ-კენ, გვერდი 024. კომპლექსის ხელი ზემოდან
47	III	13		ყურდნობა.	ყურდნობა. პილასტრების გვერდებზე შედრამატიული კედლის სიბრტყეები ნაღისებრი თაღებით არის მოფარვლული
56	III		25	შრბატულობის	გუმბათის მოხატულობის
59	II		3	განვით. ფოდ. ხანის გაქვდამავალი პერიოდით	გარდამავალი ხანით.
59	III		10-9	შოხატული (ა).	შოხატული (XIII ს. I ნახ.).
66	III		2	აღმ. სარკმლის	აღმ.
67	II	27		სადიაკვნეში	სადამიკვნეში
67	II		5	მეორე სარკმლის	სადიაკვნის
83	I		2	ველში.	ველში (განვით. ფოდ. ხანა).
113	III		8	იქვს	იქვს — დას-ით და სამხრ-ით.
113	III		7	კარი გაჭრილია	სწორკუთხა ღიობი
113	III		5	მეორე სამხრ.	სამხრ. კარი
131	I		4	ველსიის დას.	შინაშენის დას.
131	II	4		წრდ. კედელში	სამხრ. კედელში
142	III	35		მოცუქულის	წმინდანის
152	I	23		აფხილის წრდ.	წრდ.
157	II		25	მოშენაო	სახის მოშენაო
171	III	მე-2 ფოტოს წარწერა			147(გ). ქვევრსამხრის
176	II		11	მარცხნივ	მარჯვნივ
183	III	10		წრდ. და სამხრ. ფასადებზე	წრდ. ფასადზე ითხი, ხოლო სამხრ. ფასადზე — სამი
183	III	13		შესახველი	არქიტრავით გადახურული შესახველი
190	I	13		სარკმელი,	სარკმელი, რომლის ქვეშ ხატრია-
190		13-15		შის ორივე მხარეს — მეორე ზომის სწორკუთხა ნიში	პეზო ქვა დგას.
190		16-17		სარკმელი, რ-ის ქვეშ ხატრიაპეზო ქვა დგას.	სარკმლის ორივე მხარეს მეორე ზომის სწორკუთხა ნიშები.
199	II	8		თეთრად	თეთრას
205	III	11		შპა აბასის შეილისშვილის	შპა აბასის შეილისშვილი
206	I		33	ზ. პ., კ. კ.	დ. შ., ზ. პ., კ. კ.
209	I	9		მრავალპროფილიან	მრავალპროფილიან
209	II	1		1947 წ.	1974 წ.
209	II		18	145	245
209	II		3	146	246
216	I	10		ურმანი	ქმანი
217	II		21	ორ	ოთხ

218	II		29	268. ხაყურთხის მიცხორების ცულესია,	268. ხაყურთხის წმ. გიორგის ცულესია, უ მ ზ ე უ რ ა,
218	II		3	269. ხაყურთხის წმ. გიორგის ცულესია, უ მ ზ ე უ რ ა	269. ხაყურთხის წმ. ლუთისშობი- ლის ცულესია,
218	III		1	დგას სოფლიდან 10 კმ-ზე განვიო.	დგას გვიანდ.
219	III		11	290. წმ. თევდორეს ცულესია, ა. გოცირიძე	290. წმ. გვირიკეს ცულესია, 1 გოცირიძე
223	II	15		აღმანდილი	აღმანდინი
235	II	1		გ. კუთიაშვილი	ი. კუთიაშვილი
243	I		2	ლ. დიდბუღიძე	ა. დიდბუღიძე
281	III		6-7	გ. თოლძე	გ. თოთობაძე
351	I		10	რ-ზეიც ერთ ქვაშია	როშლითა თაღები ერთ ქვაშია
370	III	20		მინანქრის	მინანქრის
371	II		3	გათლილი მოხაპირკეთებული	გათლილი
374	III	1		IX-X სს-ით.	გვიანდ. ფეოლ. ხანით.
375	I-II	1	1	ფეოლ. ხანის გარდაბუჯალი პერიოდით	გვიანდ. ფეოლ. ხანით.
378	III	20		ფილაქების	ფიქალების
392	II	6		მლ. ჯვარ-გუმბათოვანია	მლ. თაიხუბული ჯვრის ტიპის, ჯვარგუმბათოვანი ნაკვობაა სტატია ამოხსნულია (იხ. ოქროსოფელი. 132. მიცხორის ცულესია (გვ. 383-384)
393	III			156. ხაშების ცულესია	165(ბ). ჩრდ-დას. მონაკვეთის რე- კონსტრუქცია (ა. ზაქარიაშვილის მიხედ- ვით)
394	I				165(ბ). ჩრდ-დას. მონაკვეთის რე- კონსტრუქცია (ა. ზაქარიაშვილის მიხედ- ვით)
400	I-II-III	ნახაზის წარწერა		165(ბ). ჩრდ-დას. მონაკვეთის რეკონსტრუქცია	მოხრდილი (0.67X0.55 მ) დას. წირთხლის (შემორჩენილია დას-ის წყობის 3 / 4).
411	III	3		მოხრდილი	მოხრდილი (0.67X0.55 მ)
412	II	15		დას. შხარის	დას. წირთხლის
412	II	22		(შემორჩენილია დას-ის წყობა).	(შემორჩენილია დას-ის წყობის 3 / 4).
412	წარწერა	ხაშურის რაიონის რუკა- ზე (მარცხენი, კიდეში)		ორჯონიძის რაიონი	ხარაგაულის რაიონი
416	I	4-5		ორჯონიძის	ხარაგაულის
422	III		5-6	ფარუსიკუთხის	ფარუსიკუთხის
423	III				ნახაზზე ხაშურ. ფახალი შებრ. ნებისაა დაბეჭდილი განვ. ფეოლ. ხანით.
426	I		26	XI ს-ით.	თითო ორსაფეხურიანი პილას- ტრით ორ-ორ თანაბარ ნაწილად ფეოლ. ხანით.
429	III	14		წვეილი ორსაფეხურიანი პილას- ტრით ორ პატარა თანაბარ ხაზო- ხად (კომპარტიმენტად) ფეოლ. ხანით	წვეილი ორ-ორ თანაბარ ნაწილად ფეოლ. ხანით.
430	I		3	ხაშურ. კულელები.	ხაშურ. და დას. კულელები.
430	I		19	მარტივი	მარტივიპროფილიანი
430	III		29	შუბლის	ქუხლის
431	II		4-3	კარს შიგნით და გარეთ თაღი და არქიტრავი ქონდა	კარს შიგნიდან თაღით, გარედან კი არქიტრავით ფეოლ. ხანით.
437	III		10	ხაშურის	ხაშურის
437	III		2	ხაშურის გვერდზე	ხაშურის მარცხენი
438	II		12	ოთხკუთხა	ხაშურის
438	II		23-24	ხელოვნურად მოვსებულ ფარდობზე	კლდეზე ფარდობზე ხელოვნურად მოვსებულ პატარა ფართობზე, კვადრატული
440	II	22		კვადრატული	106. გ. გაგარინი. სურამის ციხე. 1847 წ.
441	II	31		106. გ. გაგარინი. სურამის ციხე	106. გ. გაგარინი. სურამის ციხე. 1847 წ.
442	II-III	სურამის წარწერა			გვერდით გადახვევით
447	II		6-7	გვერდზე	კვადრატული
449	I		22	ნაკვეთით	ორივე მხარეს
449	III	6-7		კვადრატული	შესწავილი ქუხლის
450	I	28		ორივე გვერდზე	ხაშურის ციხის ნაშთები
450	II		26	ქუხლი	ხაშურის ციხის ნაშთები
453	I		12	ფილი სწორკუთხა იყო	ხაშურის ციხის ნაშთები
453	II		28	ქვეშ	ხაშურის ციხის ნაშთები
457	III	ნახაზის წარწერა		180. რეკონსტრუქცია (გ. ხომ- შიაშვილის მიხედვით)	180. რეკონსტრუქცია (რ. პეტრიაშვილისა და ვ. ცინცაძის მიხედ- ვით)
462	II	7-8		კვადრატული	კვადრატული
463	I	3		ჩრდ-ით	დას-ით

შინაარსი

რედაქციისაზან	5
შესავალი	11
ბორის რაიონი	28
კასპის რაიონი	126
მცხეთის რაიონი .	226
ქარელის რაიონი .	348
ხაშურის რაიონი .	414
ბიბლიოგრაფია	464
შემოკლებები	475
საძიებლები	478

მეხუთე ჟიბნა მუშაობადან რეაქციის თანაგრძობაში

– ემაზ ბლიბამ, მანანა გვარამია (ლიტერატურული რედაქცია, კასპის რაიონი), მარინე დვლინი (ქარელის რაიონი), ლალი შოქოვალი (მცხეთის რაიონი), შირა პაპია (ხაშურის რაიონი), თამარ რუსიშვილი (გორის რაიონი), ზირა სტურუა (კასპის რაიონი), თამარ ბელიძე (გორის რაიონი), ცირა შანიძე
წიგნის ცალკეული მონაკვეთები და რედაქტირებაში რედაქციას დახმარება გაუწიეს შილიცა აბაშიძემ, ლევან ბოლქვაძემ, შოთა შაბაძემ.

ძეგლები აზრებს, ნახაზები შეასრულეს ან განახლეს:

ნოდარ ბახტაძემ, ცეზარ ბერძენაშვილმა, გივი ბაზრინაშვილმა, კაცია ბიორგოზიანმა, თენგიზ ბოლოლაშვილმა, თეიმურაზ დვინაშვილმა, თამარ დვალაძემ, თეიმურაზ დიდგამიშვილმა, ნინო ქაიხაშვილმა, გულნარა ქალაშვილიძემ, შერაბ ასრამაძემ, ხალოშე ქვიციანი, გიორგი შარაშვილი-შვილმა, შერაბ ნათაძემ, შოთა ნათაძემ, გიორგი ოპროპიანიძემ, ნუზარ სვანიძემ, ანზორ ძაღვანიძემ, თინათინ ძარუშიძემ, გურამ ჯოხაძემ, ირინე შარაშვილმა და სხვ.

ფოტოები გადაიღეს და გოგონადას:

ნიკოლოზ ანდრონიკაშვილმა, თამარ ბარამიძემ, ესეოლოდ ბონდირაშვილმა, სერგო ღარჩინიანმა, ზურაბ დავუშვილმა, თამარ დვალაძემ, თენგიზ შარაშვილიძემ, ვალენტინ თულაშვილმა, სიმონ ქინჭურაშვილმა, მიხეილ კოზლოვსკი-წუშიტაშვილმა, გივი ნახუცრიშვილმა, თამარ ძიძაძემ, ლია დვინაშვილმა და სხვ.

ბამოყანებულმა აბრეთმა ფოტო-გასაღმა, რეგულიც დატულია:

საქართველოს სსრ მინისტრთა საბჭოსთან არსებული ისტორიის, კულტურისა და ბუნების ძეგლთა დაცვისა და გამოყენების შთავარი სამეცნიერო-საწარმოო სამმართველოს ძველთა ფოტო-ვიდეოს საბარათო-რისის, საქართველოს სსრ ხაარქიეო სამმართველოს კინოფოტოფონოლოგ-მენტების ცენტრალურ სახელმწიფო არქივის, საქართველოს სსრ ხელოვნების მუზეუმის, სიმონ ჯანაშიას სახელობის საქართველოს მუზეუმის, საქინფორმის ფოტოქრონიკის საცავებში და სხვ.

რუკა-სქემები შეასრულეს:

რეგიონის ისტორიული რუკები (გვ. გვ. 14, 17, 20, 22) – ჯონო გვასალიას მიერ მოპოვებული და მოწოდებული მასალის მიხედვით ზოია ბოლოვაშვილი; ადმინისტრაციული რაიონების (გვ. გვ. 28,

126, 226, 347, 414) – რედაქციის მიერ მიწოდებული მასალის მიხედვით – ზოია გომელაშვილი და ელზა წიკლაური; რესპუბლიკისა (გვ. 11) და რევიონებისა (გვ. გვ. 30, 128, 228, 350, 416) – რედაქციის მიერ მიწოდებული მასალის მიხედვით – ზოია გომელაშვილი; ქალაქების გორისა (გვ. 32) და მცხეთის (გვ. 230) – ზურაბ ბაძრაძემ. რეტუში – ზოია გომელაშვილი (ნახაზები) და რომან მახარაძისა (შავ-თეთრი ფოტოები); რევიონის ტერიტორიაზე ნაპოვნი მონეტების ნიმუშების ტაბულა (გვ. 18) შეადგინა ირინე ჯალაღანიანი ბიბლიოგრაფიის სისტემატიზაცია და რედაქტირება ეკუთვნის ნოდარ ბორჯონიძეს; საძიებლები შეადგინეს ჯაქარია ცინცაძემ და ზურაბ ჯინორიამ. ფურადი სლაიდები მოიჭრა ქ. მოსკოვის სახეივანებელ სტამბაში; ბიბლიოგრაფია და შემოკლებები აიწყო ქ. თბილისის ბეჭდვითი სიტყვის კომბინატში;

მეხუთე წიგნი დაისტამბა ქ. თბილისის ილია ჭავჭავაძის სახელობის წიგნის ფაბრიკაში.

მხატვრები: თამაზ შარაშიანი (ტიტული, კონტრტიტული, ყდა, ყუა), რომან მახარაძე, ვაჟა ორბელიანი

ტექნიკური რედაქცია და მაკეტი ბეჟან ასათიანი

საქართველოს ისტორიისა და კულტურის ძეგლთა აღწერილობა

წიგნი V

ვადეა წარმოებას 24.09.84. ხელმოწერილია დასაბეჭდად 12.01.89. ქალაქის ზომა 70x100¹/₁₆. ქალაქი ოფსეტური. ბეჭდვა ოფსეტური. გარნიტურა აკადემიური. ნაბეჭდი თაბახი 31,5. პირობითი ნაბეჭდი თაბახი 40,64. პირობითი საღებავგატარება 110,61. სააღრიცხო-საგამომცემლო თაბახი 71,44. ტირაჟი 50. 000. შეკვეთა № 2268

ფახი 8 მან.

ქართული ენციკლოპედიის მთავარი სამეცნიერო რედაქცია. თბილისი. აკად. გ. წერეთლის გასასვლელი № 1.

Главная научная редакция Грузинской Энциклопедии. Тбилиси, прос. акад. Г. Церетели. № 1.

თბილისის ი. ჭავჭავაძის სახელობის წიგნის ფაბრიკა. გრიგოლ რობაქიძის გამზირი № 7.

Тбилисская книжная фабрика им. И. Чавчавадзе, пр. Гр. Робакидзе № 7.