

საქართველოს სსრ მეცნიერებათა აკადემია  
ს. ჯანაშიას სახელობის საქართველოს სახელმწიფო მუზეუმი

ღევან ქილაშვილი

# ქალაქები ფეოდალურ საქართველოში

II



გამომცემლობა „მეცნიერება“  
თბილისი  
1970

ნაშრომში, ავტორის მიერ შემუშავებული პერიოდიზაციის მიხედვით, შესწავლილია ადრე და განვითარებული ფეოდალური ხანის ქალაქები. გარდამავალ ხანაში დაწინაურებული პოლიტიკური ცენტრებიდან განხილულია თბილისი, უჯარმა, ქერემი, ახალქალაქობის დახასიათებისას კი ატენი, ახალქალაქი, არტანუჯი, დჰანისი, რუსთავი. ნაშრომში დიდი ადგილი აქვს დათმობილი ქალაქებთან დაკავშირებით ისეთი საკითხების განხილვას, როგორცაა ქალაქების გარეგანი სახე, მსაქალაქო მეურნეობის წამყვანი დარგები, მსასაქონლო პროდუქციის წარმოება, ზღვები და სხვა მრავალი.

## ქალაქები ადრეფეოდალურ ხანაში

### 1. გაკვრით IV — VI სს. საქართველს სოციალურ-ეკონომიური მდგომარეობის შესახებ. ფეოდალური ხანის ქართული ქალაქების პერიოდიზაცია

ძველ საქართველოში, კლასობრივი საზოგადოების არსებობის პირობებში, რამდენიმე დიდი მნიშვნელობის პოლიტიკური და სოციალური გადატრიალება მომხდარი, რომელთა როლი ქვეყნის წინვლისათვის განსაკუთრებული იყო. ყველა მათგანი, რამდენადაც დაკვირვების საშუალება არსებობს, დიდი ქარტეხილებით ხასიათდება; გარეშე ძალასთან დაპირისპირება, შინ ძირფესვიანი ცვლილებები, უმტკივნეულოდ არ ჩაივლიდა.

ასეთი ვითარების ამსახველი სურათები, განსაკუთრებით არქეოლოგიური. ნაქრადქცეული და დანახშირებული, გადაბუგული ნასახლარებით არის წარმოდგენილი. ამ გადამწვარმა ფენებმა მთელი იბერია დაფარა ძვ. წ. IV—III საუკუნეების მიჯნაზე. მისი ამსახველი დოკუმენტია „ქართლის ცხოვრების“ ცნობები ალექსანდრე მაკედონელის საქართველოში ლაშქრობის შესახებ. ბერძენთა ეს შემოსევა, რომელიც იმდროინდელი მსოფლიოს პირველ ადამიანს დაუკავშირეს, დიდი სისასტიკით წარმოგვიდგინეს წყაროებში — „დაიპყრა ალექსანდრე ყოველი ქართლი, და მოსრნა ყოველნი იგი ნათესავნი აღრეულნი ქართლს მყოფნი, და უცხონი იგი ნათესავნი მოსრნა და დაატყუენა, და დედანი და ყმანი უცებნი, თხუთმეტისა წლისა უმცროსნი“<sup>1</sup>.

საგულისხმო ფაქტია, რომ ბერძენთა ასეთი სამხედრო ღონისძიებანი ქართლის წინააღმდეგ ხდება მაშინ, როდესაც ეს უკანასკნელი აღმავალი გზით იწყებდა სვლას და თითქოს გარეგანმა ძალამ, მისი დამანგრეველი შედეგების შიუხედავად, კიდევ უფრო დააჩქარა ეს პროცესი, რომელიც ქართლში კლასობრივი საზოგადოების სწრაფი განვითარების მაჩვენებელი იყო.

ძვ. წ. VI — IV საუკუნეებში, ქართლის საზოგადოებაში მომხდარი ცვლილებანი შეპირობებული იყო მრავალსაუკუნოვანი განვითარებით, რომელიც ინტენსიური, დამჯდარი მიწათმოქმედებით და განსაკუთრებით კი რკინის მეტალურგიის დაწინაურებით იყო განსაზღვრული. სრულებითაც არ არის შემთხვევითი, რომ პირველივე ქართული ქალაქების რიგში, რომლებიც კი „მოქ-

<sup>1</sup> ქ ე ბ ა, I, გვ. 18.

ცევს<sup>2</sup> ავტორმა იცის, საკინეც მოხვდა, ქართლის სამეფოს რკინის წარმოების ერთ-ერთი მნიშვნელოვანი ცენტრი. ეს ის დროა, როდესაც ცალკეული შტრეკე ერთეულები არსებობენ, ძლიერი წარჩინებული სათავეში, ისეთი წარჩინებული, რომელიც პატრონია ახალგორის, ალგეთის ან ვანის სამარხისა. ერთი სიტყვით. ვისაც პატივი ედება მეფური დიდებით დაკრძალვისა<sup>3</sup>. ეს ის დროა, როდესაც საზოგადოების ერთ ჯგუფს შეუძლია მეტად ფაქიზი ნივთები დაამზადოს ძვირფასი ლითონებისაგან და ეს კი სპეციფიკური დაინტერესებისა და დასაქცილების გარეშე ვერ მოხერხდებოდა. ხდება კიდევ ერთი დიდი დანაწილება შრომისა, რის შედეგადაც ამ დროს უკვე კლასების არსებობა შეიძლება ვივარაუდოთ<sup>4</sup>. ამავე დროს არის სანიშნებელი ქალაქების წარმოშობა-განვითარებაც<sup>4</sup>.

აი, ამაზე მოყოლებით, გარეგანი ფაქტორის მოძალების შემდეგ ფარნავაზის მეფობა (ძვ. წ. IV საუკუნის ბოლო და III ს. დასაწყისი) თითქოს დინალა დიდი სოციალური ძვრებისა, რომელიც დაავიკრავინა მისმა რეფორმებმა. ფარნავაზი პირველი დიდი პოლიტიკური მოღვაწეა, რომელმაც საზოგადოებაში თანდათანობითი განვითარებით მოქმდარი ცვლილებები სახელმწიფო კანონებით აკურთხა.

ეს იყო პირველი დიდი სოციალური გადატრიალება, რომელმაც ქართლის სამეფო აღმავალ გზაზე დააყენა.

შორე დიდი სოციალური რევოლუცია ქართლში ახ. წ. IV საუკუნეში მოხდა. ეს არის პერიოდი რამდენიმე დიდი ისტორიული მოვლენისა, რომელთაც ძრფესვიანად შესცავლეს არსებული საზოგადოების არსი და მას, თავისებური, ახლებური შიშართულება მისცეს. აი ამიტომ, თუ შეიძლება საერთოდ ვარაუდი ძირფესვიან გადატრიალებაზე, ეს პირველ რიგში IV საუკუნეში შეიძლება დავეუვათ. ს. ჯანაშია საქართველოში, ფეოდალიზმის განვითარების ადრეული საფეხურების შესწავლისას VI საუკუნეს მიიჩნევდა დიდი ძვრებისა და ისტორიული მოსაბრუნის პერიოდად ჩვენი ქვეყნის განვითარების თვალსაზრისით<sup>5</sup>. ეს, პატივცემული მკვლევარის კონცეფციას თუ გავითვალისწინებთ, მართებულია, რადგან საქმე ეხება ფეოდალური ურთიერთობის სრულ გამარჯვებას, რომელიც, ეჭვგარეშეა, ახალი ისტორიული ფაქტორით იყო გაპირობებული<sup>6</sup>.

შაგრამ მთელი რიგი მონაცემების მიხედვით ჩანს, რომ ფეოდალური რევოლუცია საქართველოში IV საუკუნის შუახანებშია მომხდარი და მასზე ბევრი სხვა დიდმნიშვნელოვანი საკითხის გადაწყვეტა იყო დამოკიდებული. არავისთვის საუკვო არ შეიძლება იყოს, რომ „ახალგაზრდა ფეოდალურმა კლასმა თავის პირველს დიდ გამარჯვებას მეოთხე საუკუნის შუაწლებისათვის მიად-

<sup>2</sup> Б. А. Куфтин, Археологические раскопки в Триалети, стр. 40.

<sup>3</sup> გ. მელიქიშვილი, საქართველოში კლასობრივი საზოგადოებისა და სახელმწიფოს წარმოქმნის საკითხისათვის, თბ., 1955, გვ. 131—132.

<sup>4</sup> Ш. А. Месхиа, Горда и городской стран феодальной Грузии XVII—XVIII вв., Тб., 1959, стр. 10.

<sup>5</sup> ს. ჯანაშია, ფეოდალური რევოლუცია საქართველოში, შრომები, I, გვ. 1.

<sup>6</sup> ს. ჯანაშიას სიტყვებით ემეექვსე საუკუნე ფეოდალიზმის საბოლოო გამარჯვების საუკუნე იყო, იქვე, გვ. 125.



წია<sup>7</sup> ცვლილებები IV საუკუნის ქართველისა საზოგადოების ცხოვრების თითქმის ყველა კუთხეში შეიქრა. ფეოდალური ურთიერთობის წესი ქვეყნის ეკონომიური ყოფის საყრდენად შეიქნა. ახალმა ფორმაციამ სოციალური სურათი ძირფესვიანად გამოსცვალა და ახალი იდეოლოგიური იარაღი შეიძინა.

ფეოდალიზმის გამარჯვება უწინარეს ყოველისა მოასწავებდა მწარმოებელი მასისა და გაბატონებული ფენის ახლებურ იურიდიულ დამოკიდებულებას. ქართლში ფეოდალური რევოლუციისათვის სათანადო პირობები უკვე შექმნილი იყო და მისი წარმატებით განხორციელება თითქმის გარანტირებულიც.

მაგრამ ფეოდალიზმი ჩვენში ვერ გაიმარჯვებდა, თუ მას მტკიცე იდეოლოგიური დასაყრდენი არ ექნებოდა. ქრისტიანობის შემოსვლა და გავრცელება მზარდი სოციალური ფენის შესანიშნავი მხარდაჭერა იყო. არც ერთი და არც მეორე მოვლენა უმტკივნეულოდ არ ჩასახულა და განვითარებულა.

ფეოდალიზმის გამარჯვებისათვის სხვადასხვა ხელისშემწყობ პირობებთან ერთად, ასევე მთავარია ისიც, რომ ძლიერდება ადგილობრივი ელემენტი, იღვიძებს ეროვნული თვითშეგნება და ამან არც თუ მცირე როლი ითამაშა. ქრისტიანობის გავრცელებაცა და ფეოდალიზაციაც ჩვენში ადგილობრივ ელემენტის წინ წამოწევას გულისხმობდა. თუ ქართლის სამეფოში ამ დროს შექმნილი ვითარებით ვიმსჯელებთ, ეს მომენტი ღირსია გულდასმითი დაკვირვებისა და შესწავლისა. აქ კიდევ ერთი ძველი პარალელი უნდა მოვიშველიოთ:

ლეონტი მროველი თავისი თხზულების იმ ნაწილში, სადაც მაკედონელის ქართლში შემოსვლის წინა პერიოდს აღწერს, საგანგებოდ შენიშნავს: „და იყვნენ ქართლს ესრეთ აღრეულ ესე ყოველნი ნათესავნი, და იზრახებოდა ქართლსა შინა ექუსი ენა: სომხური, ქართული, ხაზარული, ასურული, ებრაული და ბერძული. ესე ენანი იცოდეს ყოველთა მეფეთა ქართლისათა, მამათა და დედათა“<sup>8</sup>. ფარნავაზის დამსახურებისა და მის ღირსებათა ჩამოთვლის შემდეგ, იგივე ლეონტი მროველი კვლავ საგანგებოდ ამბობს: „ამან განაკრცო ენა ქართული; და არღარა იზრახებოდა სხუა ენა ქართლსა შინა თვინიერ ქართლისა“<sup>9</sup>. ეს მეტად საგულისხმო ფაქტია, რომელსაც ღრმა ანალიზი სჭირდება. კი მაგრამ, რით შესძლო ფარნავაზმა ასეთი ძირფესვიანი ცვლილებების მოხდენა? ადგილობრივი, ე. ი. ქართული ენის თავის უფლებებში აღდგენისათვის მას, რა თქმა უნდა, შეეძლო რეფორმებით მიეღწია, მაგრამ სხვა, ზემოთ ჩამოთვლილ ენებზე ხომ სხვა ერის წარმომადგენლები ლაპარაკობდნენ, რომლებიც ასე მრავლად სახლობდნენ, განსაკუთრებით ქალაქებში. განა ქართული ენის გავრცობა ნიშნავდა მის სავალდებულოდ გამოცხადებას უცხო ერის წარმომადგენლებისათვის? ხომ ნათქვამია: „იყვნენ ქართლს ესრეთ აღრეულ ესე ყოველნი ნათესავნიო...“ განა ფარნავაზის მიერ ადგილობრივი ელემენტის წამოწევა და დაწინაურება, უკვირ არ არის სხვების დაჩრდილების ხარჯზე, საქმარისა იქნებოდა ქართული ენის გავრცობისათვის. როცა „არღარა იზრახებოდა სხუა ენა ქართლსა შინა, თვინიერ ქართლისა“? ფარნავაზს, შესაძლებელია. სხვა ღონისძიებების მიღებაც დასჭირდა. ყოველ შემთხვევაში აშკარაა. ფარნავაზს მის მიერვე დაწე-

<sup>7</sup> ს. ჟანაშია, ოქცე, გვ. 125.

<sup>8</sup> აქ ც-ბა, I, გვ. 16.

<sup>9</sup> აქ ც-ბა, I, გვ. 26.

სებულ საერისთავოებში და სამოხელეო აპარატში ადგილობრივი ელემენტი წამოუწევია. ლეონტი შროველის გადმოცემით ფარნავაზმაო „შექმნა მწიგნობრობა ქართული“<sup>10</sup>, რაც აღნიშნულის სასარგებლოდვე ლაპარაკობს.

ფარნავაზის მიერ გატარებული ღონისძიებები ცხოვრებით იყო ნაკარნახევი და სწორედ ასეთი აუცილებელი რეფორმის წინაშე აღმოჩნდა ალბათ ქართლის სამეფო კარიც ახ. წ. IV საუკუნეშიც მირიანის მეფობის ეამს. ყველაფერი დანარჩენი—ქრისტიანობის მიღებაც და ფეოდალიზაციის გამარჯვებაც, ექვს გარეშეა, მომწიფებული, მეტად მტკივნეული საკითხის გადაქრას დაუკავშირდა.

მზარდ ფეოდალთა კლასს დასაყრდენი — იდეოლოგიური იარაღი ესაქიროებოდა და ეს იშოვა კიდევაც ქრისტიანობის სახით. მას ასევე მასების მზარდაქერა ესაქიროებოდა და ესეც მიიღო, რადგან ახალი რელიგიის აღიარებით იგი დაუპირისპირდებოდა უცხოს. ყოველივე ეს იწვევდა ადგილობრივი ელემენტის დაწინაურებასა და ზრდას. აქ კიდევ უნდა აღინიშნოს ის ძირფესვიანი გარდატეხა, რაც ქართლის სამეფოს საზოგადოებაში მომზდარა, ადგილობრივი ელემენტის წინ წამოწევასთან დაკავშირებით. ფეოდალიზმის გამარჯვებით ადგილობრივ დიდებულთა ფენა, უმთავრესად მიწათმფლობელთა ჯგუფი, უპირისპირდება უცხოს, ძირითადად ქალაქის ძლიერ ფენას, რომელზედაც მნიშვნელოვანწილად დამოკიდებული იყო ქვეყნის ეკონომიკაც. შემთხვევითი არ არის, რომ მცხეთაში, ასევე ურბნისში, ცალკე უბნები იყო ებრაელთა სამოსახლოებით. ურბნისში მას „ნაურიალს“ ეძახიან, ან „ეშმაკეულს“. ლეონტი შროველის გადმოცემით „პურიათა მცხეთელთა არავე ნათელ ილეს“, მხოლოდ ბარბიანთ მიუღიათ, 50 სახლს, რისთვისაც მათთვის ციხე-დიდი უბოძებიათ<sup>11</sup>. თუ რას ნიშნავდა ნათლისღებაზე უარის თქმა, ეს ცხადია; გავლენიანი სამეფო კარი, და აქ კონკრეტულ შემთხვევაში მირიანი, ამას უყურებდა როგორც პროტესტს, და ასეთ ხალხზე იგი ძალას ხმარობდა.

ასეა თუ ისე, მირიანისა და ფარნავაზის მეფობას შორის ბევრი დამაკავშირებელი ძაფი შეიძლება არსებობდეს, რომლითაც მათი, ორივეს მოღვაწეობა, ძალიან ძუნწად გაშუქებული წყაროებში, ადგილობრივი ელემენტის წამოწევას ისახავდა მიზნად. ცალ-ცალკე ორივეს მოღვაწეობა ემთხვეოდა ორი დიდი ეტაპის განვითარებასა და დაწყებას საქართველოს ისტორიაში, კლასობრივი საზოგადოების განმტკიცებასა და დაკანონებას, და ფეოდალური ურთაერთობის გამარჯვებას.

განა საუგლისხმო ფაქტი არ არის, რომ მირიანი ტომით სპარსი, მამამიანის, სპარსთა მეფის რჩევით აღმასრულებელი ორივე რჯულისა, სპარსთა ჩვეულებისამებრ ცეცხლისმსახურებისა და ქართველთა წესისამებრ კერპთმსახურებისა, ხდება მხურვალე გამავრცელებელი ქრისტიანობისა, უცხო რელიგიისა? ამ შემთხვევაში მირიანს, როგორც ჩანს, სხვა გამოსავალი არა აქვს, მას უნდა ანგარიში გაეწია შექმნილი ვითარებისათვის. ბოლოს და ბოლოს ისიც ხომ თვით იქცა მსხვილ ფეოდალად. ქრისტიანობა სამეფო კარს და მსხვილ ფეოდალებს საბაზს აძლევდა რელიგიის საფარის ქვეშ თავისუფალ თემებს და პატრონებოდნენ. ნებით თუ უნებლიეთ, წყაროების მიხედვით, ქართველთა განმძანათლებელი წმ. ნინოც კი ფეოდალთა იარაღად იქცა. გავიხსენოთ წერილობითი ცნობა ნინოს მიერ მთიულთა მოქცევის თაობაზე. მეფის ერისთავა,

<sup>10</sup> იქ უ-ბა, I, გვ. 26.

<sup>11</sup> იქ უ-ბა, I, გვ. 116.

რა თქმა უნდა შეიარაღებული რაზმით, წმ. ნინოს წინამძღოლობით, შედის არაგვისა და ივრის ხეობების მთიან ზოლში, მთიულთა მოსაქცევად. ერწოთიანელთ ნათელ-ილეს მხოლოდ იმის შემდეგ, რაც „ერიხთავმან მეფისამან მცირედ წარმართა მახვილი მათ ზედა, ძლევით შემუსრა კერპნი მათნი“. ფხოველთ არ მიიღეს ქრისტიანობა და თუშეთს გარდაიხვეწნენ. მთიულთა გარკვეული ნაწილი ამავე მიზეზით კახეთში დაბინავდა. წმ. ნინოს რელიგიურ მისიას კახეთ-ჰერეთში, ასევე საფიქრებელია, პოლიტიკური მნიშვნელობაც უნდა ჰქონოდა.

ფეოდალიზმის გამარჯვება და შესაბამისად ქვეყანაში ახალი ფორმაციის შემოსვლა-დაშკვიდრება ძირფესვიანად სცვლიდა არსებულ ეკონომიურ საყრდენს. მარქსიზმის კლასიკოსები ამტკიცებენ, რომ ფეოდალიზმის ამომავალი წერტილი ეს არის სოფლის მეურნეობის უპირატესი დაწინაურება — „თუ ანტიკური ქვეყანა ქალაქიდან და მისი მცირე ოლქიდან გამოდიოდა, საშუალო საუკუნეები გამოდიოდნენ სოფლიდან“<sup>12</sup>. ეს სურათი შესანიშნავად ჩანს ქართლის ქალაქების მაგალითითაც. თუ რას წარმოადგენდა აღრეული ფეოდალიზმის ხანის ქართული ქალაქი, კარგად ირკვევა ურბნისის არქეოლოგიური გათხრების წყალობით. ვაჭრობა-ხელოსნობის ისეთი მნიშვნელოვანი ცენტრიც კი, როგორც ურბნისი იყო, ვერ გადაურჩა ახალი ფორმაციის დამკვიდრებით გამოწვეულ ცვლილებებს. ამ დროიდან მოყოლებული, ქალაქი თანდათან ეცემა და ბოლოს კი მის ეკონომიკაში საქალაქო სახეები ძლიერ სუსტდება არის წარმოდგენილი, ეს იმ დროს, როდესაც სასოფლო-სამეურნეო სახეები აქ კარბობენ.

ფეოდალიზმის გამარჯვების ერთ-ერთი ძირითადი შედეგია, რომ ქალაქებში მკვეთრად ეცემა საქალაქო მეურნეობა. ერთი ფორმაციიდან მეორეზე გადასვლა, რა თქმა უნდა, არ ხდება მკვეთრად. უცებ, არამედ თანდათანობით, ისე, რომ ის, რაც ახალია და მზარდი, სულ უფრო და უფრო გაბატონებულ მდგომარეობას იჭერს. IV საუკუნიდან მოყოლებული, როგორც ეს არქეოლოგიური მასალებით ირკვევა, იგრძნობა საქალაქო მეურნეობის ცალკეული სახეების დაცემა, თუმცა პირველ ხანებში ინერციით დინება აშკარაა. ასეთი სურათი გვაქვს IV—VI საუკუნეებში, როცა კვლავ ძლიერია ანტიკური გადმონაშთები და მიუხედავად საქალაქო მეურნეობის დაქვეითებისა, ის მაინც შედარებით მაღალ დონეს ინარჩუნებს.

IV—VI საუკუნეები ქართული ქალაქების ისტორიაში გარდამავალი ხანაა. ეს არის დრო, როდესაც შერწყმულად ეხვდებით როგორც ანტიკურ, ისე ფეოდალურ ელემენტებს. VI საუკუნიდან ფეოდალიზმი უკვე წამყვანია: „ძთელ საქართველოს მიწა-წყალზე შეუზღუდველად მკვიდრდება ფეოდალური საწარმოო წესი, ფეოდალური საკუთრება და სახელმწიფოებრივობა, ფეოდალური იდეოლოგია. ზედმეტია იმის მტკიცება, რომ ახალ საზოგადოებას თავის განვითარების ზენიტამდე ჯერ კიდევ დიდი გზა უშეკს“<sup>13</sup>. IV—VI საუკუნეებში აგრძელებენ არსებობას ძირითადად ძველი ქართული ქალაქები. გარდაშავალი ხანა თითქმის ყველა ქართულმა ქალაქმა დასძლია. აქ საქმე გვექონდა განვითარების ინერციით დინებასთან და ამდენად კრიზისულ მდგომარეობას უკიდურესობამდე არ მიუღწევია.

<sup>12</sup> კ. მარქსი და ფ. ენგელსი, გერმანული იდეოლოგიიდან, თბ., 1948, გვ. 21.

<sup>13</sup> ს. ქანაშვილი, დასახ. ნაშრომი, გვ. 127.

გარდაამავალ ხანაში, ისევე როგორც შემდგომ პერიოდში, ვიდრე IX საუკუნემდე, საქართველოში არ არსებობდა პირობები ქალაქების (როგორც ვაჭრობა-ხელოსნობის ცენტრების) წარმოშობისათვის. რამდენიმე გამონაკლისი მხოლოდ შექმნილი პოლიტიკური ამბებით იყო გაპირობებული (ამის შესახებ ქვემოთ იქნება საუბარი). გარდაამავალ ხანაში ხდებოდა ძველი ქართული ქალაქების ფეოდალიზაციის პროცესი, რაც წერილობით ცნობებშიაც არის ასახული; საეპისკოპოსო ცენტრების ქალაქებში დაწესება, ასევე მათი საუფლისწულოებად გამოცხადება, ფეოდალიზმის აღმავალი მსვლელობის საუკეთესო გამოხატულებაა. მიუხედავად ქალაქის მფლობელობის სამეფო (საერო) თუ საეკლესიო ხასიათისა, შედეგი ერთია: საქმე გვაქვს ახლადშობილ ფეოდალურ ერთეულებთან.

გარდაამავალი ხანის ქართული ქალაქების ერთი მთავარი ნიშანია ის, რომ მიუხედავად საქალაქო მეურნეობის დაქვეითებისა და „სოფლური“ ელემენტების წამოწევისა, ვაჭრობა და ხელოსნობა ქალაქებში კვლავ, შედარებით, ძალად დონეს ინარჩუნებს. ეს საერთო მოვლენა ჩანს და იგი მხოლოდ და მხოლოდ საქართველოს ქალაქებზე არ შეიძლება გავრცელდეს. აქვე უნდა ითქვას, რომ აღნიშნული სურათი სხვადასხვა მეზობელ ქვეყნებში ერთნაირად არ ასახულა, რაზედაც პირველყოვლისა, პოლიტიკური ცხოვრება ახდენდა ზეგავლენას. საქართველო კი ამ მხრივ ძნელ პირობებში იმყოფებოდა. ის აქ ხანაში ორი მძლავრი პოლიტიკური ძალის ორბიტში მოექცა. ერთის მხრივ არის ახლადშობილი ბიზანტიის სახელმწიფო, რომელიც ქრისტიანობის სამოსელში გახვეული აგრძელებს ძველ ბერძნულ ტრადიციებს პოლიტიკურ ასპარეზზე და მეორეა სასანიანთა ირანი, აღმოსავლეთის მძლავრი სახელმწიფოებრივი გაერთიანება, რომელიც თავის პრეტენზიებს აცხადებს საქართველოზედაც. ეს უკანასკნელი, როგორც არაერთხელ ყოფილა ისტორიაში, ორი ძლიერი მეზობლის საქმიანო საგნად იქცა. მისსავე დღეში აღმოჩნდა მეზობელი სომხეთი და შუამდინარეთი, თავისი მდიდარი და კეთილმოწყობილი ქალაქებით.

საინტერესო ისტორიული სურათია: ტიგროსისა და ეფრატის შუამდინარეთი, ძველი დროიდან მოფენილი სავაჭრო-სახელოსნო ცენტრებით — ქალაქებით, საცილობელი ასპარეზი ხდება ბიზანტია-ირანისათვის. საომარი ექსპედიციები თითქოსდა ანელებენ საქალაქო ცხოვრებას, მაგრამ ბევრით ვერა. რომაელთა დაპყრობის შემდეგ, ეფრატს გაღმა ტერიტორიაზე ორი შუამდინარული ცენტრი წარმოიშობა, ჩრდილოეთისა ამიდი (დღევანდელი დიარბექირი) და სამხრეთისა ედესა (სირიულად ურხა). ედესას როგორც ბიზანტიაში, ისე ირანში, უყურებდნენ როგორც გასაღებს შუამდინარეთის სხვა პროვინციებისაკენ<sup>14</sup>. მისგან დასავლეთით მდებარეობდნენ აპამეა და ზეიგმა, რომელზედაც გადიოდა გზა სირიიდან შუამდინარეთისაკენ. მისგან სამხრეთით კი რომაული ციხე დურა-ევროპოსი იყო, დღეს კარგად ცნობილი არქეოლოგიური ძეგლი<sup>15</sup>. ედესის ჩრდილოეთით მდ. ეფრატზე მდებარეობდა სამოსატა, მისგან სამხრეთით კი ქ. პარანა (ასევე ცნობილი არქეოლოგიური ძეგ-

<sup>14</sup> Н. П. Г у л е в с к а я, Месопотамия на рубеже V—VI вв. н. э. (Сирийская хроника Иешу Стилита как исторический источник), М.-Л., 1940, стр. 32.

<sup>15</sup> The Excavations at Dura-Europos, New Haven, ანგარიშები ქვეყნდება პერიოდულად 1929 წლიდან.

ლი)<sup>16</sup>. ჰარანის სამხრეთით, მდ. ეფრატის მახლობლად მდებარეობდა კალა-ხიკუსი, იგივე რაკკა (შემოზღუდული 449 წელს), რომელმაც შუასაუკუნეებში სახელი გაითქვა როგორც მოქიქული მხატვრული კერამიკის ერთ-ერთმა ცენტრმა. ედესის აღმოსავლეთით მდებარეობდა ნიზიბია ირან-ბიზანტიის ერთ-ერთი ყველაზე საცილობელი პუნქტი.

მახლობელი აღმოსავლეთის ქალაქების სისხლსავსე ცხოვრებაში ბევრი ეროვნების წარმომადგენლები მონაწილეობდნენ: ბერძნები, სპარსელები, სირიელები. ეს უკანასკნელნი განსაკუთრებული აქტიურობით გამოირჩეოდნენ, ისე, რომ ისეთი დიდი ქალაქები, როგორც იყო ედესა, ამიდი, ნიზიბინი და სხვ. შეიძლება სირიულ ქალაქებადაც კი გამოვაცხადოთ<sup>17</sup>. სირიელთა კოლონიები იყო სპარსულ ქალაქებში — სელევკიაში (კტეზიფონში), გუნდე-შაპურში და სხვ. IV—VI საუკუნეებში მახლობელი აღმოსავლეთის ქალაქების ორომტრიალში ხშირად შეხვდებოდით სხვა ქვეყნებიდან ჩამოსულთაც. მაგალითად, სირიული წყაროების მიხედვით ედესაში, რომელიც გზაჯვარედინს წარმოადგენდა, ნახავდით ქართველებს, ლაზებს, კოპტებს, ეთიოპებს და სხვ.<sup>18</sup>

მაგრამ მახლობელი აღმოსავლეთის ქვეყნების ზვედრა ისე იყო განაწილებული, რომ არც ბიზანტიას და არც ირანს, რა თქმა უნდა, არც სირიელებს, არ ეწერათ დაუფლებოდნენ მესოპოტამიის ქალაქებს. ასპარეზზე ახალი პოლიტიკური ძალა გამოდის. არაბებმა და ისლამის რელიგიით გაერთიანებულა ხალხის ტალღებმა სრულად შეცვალეს მახლობელი აღმოსავლეთის რუკა. VII საუკუნის შუახანებიდან არაბების გამოჩენამ და მომძლავრებამ ასპარეზს ჩამოაშორა ბიზანტია, ირანი და ისინი კარგა ხანს ერთადერთ რეალურ ძალას წარმოადგენდნენ აღმოსავლეთში.

თუ IV—VI საუკუნეებში სპარსეთისა და ბიზანტიის ქალაქებში, ასევე შუამდინარეთში საქალაქო მეურნეობის კვლავ მაღალი დონე ჩანს, ეს უპირველეს ყოვლისა ამ ქვეყნების პოლიტიკური უპირატესობის გამო იყო; აღმოსავლეთ რომის პროვინციაში ახალი სახელმწიფოებრივი წარმონაქმნის გაჩენა მძლავრი აღმავლობით ხასიათდებოდა, რომელიც აღმოსავლეთში ცდილობდა ტოლი არ დაედო ასევე ძლიერი სასანიანთა დინასტიისათვის. მათ შორის ჭიდილში საქართველო ძლიერ დაზარალდა. თუ IV—VI საუკუნეებში ქართველ ვაჭრებს კვლავ შეეძლოთ მეზობელ ქვეყნებში სიარული (როგორც ზევით იყო აღნიშნული), შემდგომად ეს თითქმის მიუღწეველი გახდა ხანგრძლივი დროის განმავლობაში.

გარდამავალი ხანის ქართული ქალაქების კვლევისათვის ახლო აღმოსავლეთის და ბიზანტიის ქალაქების ისტორია ამ ქვეყნების პოლიტიკური დაწინაურების გამო, რაც ერთგვარად ქალაქების ცხოვრებაზედაც ისახებოდა, შესაძლებელია სრულ სურათს ვერ შეგვიქმნის იმ პროცესის საილუსტრაციოდ, რის შესახებაც ზევით უკვე ითქვა, თუმცა ბზარი საქალაქო ცხოვრებაში წინამავალ პერიოდთან შედარებით აქაც საგრძნობია. ყველაზე მახლობელი, ტერა-

<sup>16</sup> Seton Lloyd and William Brice, Harran, AS, J. 1951; Studies in Medieval Harran, O. S. Rice, AS, II, 1952.

<sup>17</sup> Н. Пигулевская, Города Ирана в раннем средневековье, М.-Л., 1956, стр. 50.

<sup>18</sup> Н. Пигулевская, Месопотамия на рубеже V—VI вв. н. э., стр. 36.

პროკოფი კესარიელის სიტყვებით, ქართველები აქტიურ მონაწილეობას იღებდნენ სავაჭრო ურთიერთობებში სომხებთანაც, დეინთან. იხ. ს. ყ ა უ ზ ხ ი შ ვ ი ლ ი, გეოგრაფია, 2, თბ., 1965, გვ. 88.

ტორიულად და სოციალურ-ეკონომიური განვითარების პირობებითაც მეზობელი სომხეთი იყო და, როგორც ჩანს, ამ ორი ქვეყნის ქალაქების განვითარების ეტაპებიც თითქმის ერთი და იგივეა.

სომხეთში ფეოდალური ურთიერთობის ჩასახვა-განვითარებასთან დაკავშირებით საგრძნობლად ეცემა საქალაქო მეურნეობა. IV—V საუკუნეებიდან მოყოლებული ძველი სომხური ქალაქები, რომლებიც მნიშვნელოვან ეკონომიურ ძალას წარმოადგენდნენ და მოწინავე როლს ასრულებდნენ ქვეყნის ცხოვრებაში, ქვეითდებიან ან ეცემიან. ასეთი ბედი ეწია არტაშატს, გარნისს და სხ. IV—IX საუკუნეებში სომხეთში მხოლოდ სამი ქალაქი არსებობდა. აქედანაც ორი მათგანი სამხედრო-ადმინისტრაციული პუნქტია, მხოლოდ დვინი შეიძლება ჩაითვალოს ასე თუ ისე მნიშვნელოვან საეპრო-სახელოსნო ცენტრად<sup>19</sup>. სომხეთის ძველი პოლიტიკური და ადმინისტრაციული ცენტრის არტაშატის დაცემა, ახალი, მზარდი სოციალური ძალების გამარჯვებას უნდა მიეწეროს. ძველი ცენტრის (არტაშატი) ახლით (დვინი) შეცვალა ზუსტი ანარეკლია ახალი სოციალური ძალების გამარჯვებისა. სხვათაშორის, პოლიტიკური ცენტრების მონაცვლეობითაც (არტაშატ-დვინი) სომხეთის ქალაქების ისტორია ზუსტი ანალოგია საქართველოში მომხდარი მსგავსივე შენაცვლები-სა (მცხეთა-თბილისი). ადრეფეოდალურ ხანაში დვინის მოწინავეობა საქალაქო ცხოვრების წინსვლის სფეროშიაც, ვფიქრობთ, პოლიტიკური მოტივებით უნდა აიხსნას. დვინი დედაქალაქად ხდება IV ს. 30-იანი წლებიდან.<sup>20</sup>

ქართული ქალაქების შემდგომი ეტაპი პოლიტიკურ და სოციალურ სფეროში ორი დიდი მოვლენით არის გამოყოფილი. პოლიტიკურ ასპარეზზე ქართლის სამეფოს წარმატებები ვერა აქვს; ირან-ბიზანტიის გაუთავებელმა ომებმა ქვეყანა მოღალა და დიდი ეკონომიური ზარალი მიაყენა მას. 523 წელს მოსპო მეფობა ქართლში და ამიერიდან თავი აიშვეს ქვეყნის გამოიშვემა ძალებმა. აზნაურობა თავის სანუკვარ უფლებებში შედის. ომებმა მოშალეს ძველი სატრანზიტო გზა მტკვრის ხეობაზე, რამაც დიდი ზარალი მიაყენა გზაზე მდებარე ქართულ ქალაქებს. სოციალურ სფეროში სიახლე ფეოდალიზმის საბოლოო გამარჯვებას ეხება. VI საუკუნიდან გაბატონებულია და „შეუზღუდველად მკვიდრდება“ წარმოების ფეოდალური წესი, რამაც განსაუკურებული როლი შეასრულა ქალაქების ცხოვრებაში.

წარმოების ფეოდალურმა ხასიათმა თავისი დალი დაასვა ქართულ ქალაქებს. ამიერიდან ეცემა საქალაქო მეურნეობა. VI საუკუნიდან ის მცირე მასშტაბითლა წარმოდგენილი. ფეოდალიზმის ამომავალი წერტილი სოფელში იყო და ამდენად ფეოდალური ხანის ქალაქები „სოფლურობის“ დიდი ელემენტით ხასიათდებიან. მათ წყაროებში, მართალია, კვლავ ქალაქების სახელით მოიხსენიებენ, მაგრამ ეს ტრადიციის გავლენის ნაყოფი უნდა იყოს. ჭუანშერი მურვან ყრუს ლაშქრობის შესახებ გადმოგვცემს: „მოვიდა სამცხეს და დაიბანაკა არეთა ოძრხისათა. რამეთუ იყო მაშინ ქალაქი იგი სახელოვანი, ქველ ნაქმართა მისთათვის“<sup>21</sup> (ხაზი ჩვენია, ლ. კ.).

<sup>19</sup> Б. Н. Аракселян, Развитие ремесел и товарного производства в Армении в IX—XIII ввках, СА, XXVI, 1956, стр. 118.

<sup>20</sup> К. Г. Кафадарян, Город Двин и его раскопки, стр. 266 (სომხურ ენაზე).

<sup>21</sup> ქველ ნაქმართა მისთათვის).

<sup>21</sup> ქველ ნაქმართა მისთათვის.

ქართული ქალაქების ისტორიის ამ მონაკვეთში, მხედველობაში გვაქვს საძსაუკუნოვანი პერიოდი, VI საუკუნის შუაწლებიდან IX საუკუნის შუამდე, არ არსებობდა პირობები ფეოდალური ქალაქების წარმოშობისათვის. ამ დროს ვხვდებით ქალაქებს, რომლებიც არსებობდნენ ადრეც, ანტიკურ ხანაში და აგრძელებდნენ ცხოვრებას შემდეგშიაც. ეს პერიოდი, შესაძლებლად შიგვანჩია იწოდოს ქალაქების დაქვეითების, დაცემის ხანად. აქ ერთი პირობა უნდა იყოს გათვალისწინებული; როდესაც ლაპარაკია ქალაქების დაცემაზე, იგულისხმება ქალაქების საქალაქო მეურნეობა და ამ მეურნეობის დაქვეითება და დაცემა და არა საერთოდ ქალაქის ეკონომიკის დაქვინება. არქეოლოგიურმა მონაცემებმა ნათელი გახადეს, რომ ამ დროის ქალაქის ეკონომიკაში წამყვანი ადგილი უჭირავს სოფლის მეურნეობის დარგებს, განსაკუთრებით მიწათმოქმედებას და მევენახეობა-მელენეობას. სოფლის მეურნეობის დარგების სახეთმა განვითარებამ ეკონომიური სიძლიერე შეუნარჩუნა ქალაქს, ისე რომ საქალაქო მეურნეობის დაქვეითებით გამოწვეულ ხარვეზს იგი წარმატებით ავსებდა. ქალაქის ძლიერების წყარო შეიცვალა, ეკონომიური საფუძველი კი კვლავ მაღალ დონეს ინარჩუნებდა.

VII საუკუნის შუახანებიდან აღმოსავლეთ საქართველოს ახალი დამპყრობელი მოველინა. ისლამის რელიგიით გაერთიანებულმა არაბებმა დიდ წარმატებებს მიაღწიეს პოლიტიკურ ასპარეზზედაც. მახლობელი აღმოსავლეთის ქვეყნები ხალიფატის სამფლობელოებად იქცა. ქართლი, კერძოდ თბილისი, არაბების ჩრდილოეთის უკიდურეს სასაზღვრო წერტილს — სულარს წარმოადგებდა. არ შეიძლება არ დაგვებადოს კითხვა: ქართული ქალაქების არაბებთან დამოკიდებულებაში, ჰქონდათ თუ არა არაბებს განმსაზღვრელი მნიშვნელობა ქართული ქალაქების დაცემის საკითხში? მთელი რიგი მონაცემებით ცხადი ხდება, რომ არაბების ბატონობა ქართული ქალაქების დაცემის საკითხში განმსაზღვრელად ვერ გამოდგება. VII—IX საუკუნეების ქართლმა იცის არაერთი მნიშვნელოვანი არქიტექტურული ძეგლი, რომლის შექმნაც მკაცრი დამპყრობლური პოლიტიკის პირობებში შეუძლებელი უნდა ყოფილიყო. პირველი გამანადგურებელი სამხედრო ექსპედიცია ქართლში მურვან ყრუმ ჩაატარა 737—738 წლებში. არაბთა ეს შემოსევა მეტად სასტიკი იყო და მას ბევრი ქალაქი ემსხვერპლა. თუ წერილობით ცნობებს დაეჯერება, ამ დროს შეწყვიტეს არსებობა როგორც ქალაქებმა მცხეთამ, კასპმა, ურბნისმა, ხორანთამ და სხვ. მაგრამ შეიძლებოდა კი ქალაქების მოსპობა გარეშე ექსპანსიით, რომ ის შემდგომ არ განახლებულიყო? ამ შემთხვევაში, ვფიქრობთ, მურვან ყრუმ ბოლო მოუღო ძველ ქალაქებს, რომლებიც ფეოდალიზაციის პროცესით დაკნინებულნი იყვნენ და მხოლოდ მცირე ბიძგ-და იყო საჭირო მათი დაცევისათვის. განახლება კი შეუძლებელი იყო, რადგან საამისო ეკონომიური საყრდენი აღარ გააჩნდათ. განა ნაკლები სისასტიკის შემოსევები განიცადა XI საუკუნეში აღმ. საქართველომ ალფ-არსლანის დროს? მაგრამ სულ ძალევე განახლდა ცხოვრება, იმიტომ რომ ქვეყანა აღმავლობის გზაზე იდგა და გარეშე ექსპანსიით გამოწვეულ ნგრევას მალევე შენება-განახლება მოსდევდა. მურვან ყრუს ლაშქრობა ერთგვარი გამოცდა იყო ისედაც დაცემული ქართული ქალაქებისათვის.

ამდენად, არაფრით არაბობა განმსაზღვრელად არ მიგვაჩნია ქართული ქალაქების დაცემისათვის. განმსაზღვრელი ნიშნები სოციალურ სფეროში უნდა ვეძიოთ, კერძოდ, ფეოდალიზმის პროცესში, რომელმაც თავისი დაღი დაასვა ქალაქების განვითარებას. VI—IX საუკუნეების ქალაქებში საქალაქო მეურნეობა დაცემულია და ის გაცილებით ნაკლებნიშვნელოვანია, ვიდრე სასოფლო დარგები. რომ VI—IX საუკუნეები ქართული ქალაქების დაქვეითების ხანაა, კარგად ჩანს სულ უბრალო შედარებითაც. ვინც იცნობს არქეოლოგიურ მასალას, მისთვის ცხადი უნდა იყოს, რომ ეს პერიოდი გაცილებით ჩამორჩება როგორც წინამავალ ეპოქას (ახ. წ. პირველი საუკუნეები), ისე შემდგომს, X—XIII საუკუნეებს, როდესაც კვლავ ხდება ქალაქების აღმავლობა. ერთხელ კიდევ გვსურს გავიმეოროთ, რომ როდესაც ლაპარაკია ქართული ქალაქების დაცემა-დაქვეითების ხანაზე, აქ ნაულისხმევია საქალაქო მეურნეობის სახეების დაცემა და არა მთლიანად ეკონომიური დონისა.

ახალი ფორმაციის შემოსვლის შედეგად ქალაქების დაქვეითება და დაცემა არავითარ შემთხვევაში მხოლოდ ქართული მოვლენა არ არის, არამედ მას შესანიშნავი პარალელები მოეძებნება საქართველოს გარეთაც. ანალოგიური სურათი ჩანს მეზობელ სომხეთში, სადაც, როგორც უკვე ითქვა, IV—IX საუკუნეებში მხოლოდ სამი ქალაქიღა შემორჩა. სომხურმა წერილობითმა ტრადიციამ სპეციალური ტერმინიც კი შექმნა სოფლადქცეული ქალაქის აღსანიშნავად *Իհլդաքսիս* — გიულა ქალაქი ე. ი. სოფელ-ქალაქი. ამ ტერმინით აღინიშნებოდა დაქვეითებული სოფელ-ქალაქები, ე. ი. ძველი ქალაქები, ამაჟამად უკვე სოფლის დღეში ჩაყენებული.

განსაკუთრებით დიდი მნიშვნელობა, ჩვენთვის საინტერესო საკითხისათვის, აქვს ბიზანტიური ქალაქების კვლევის შედეგებს, რომლებთანაც ქართული ქალაქები პარალელებს ამჟღავნებენ. ბურჯუაზიულ-ისტორიულ ლიტერატურაში მიღებულია აზრი, თითქოს ბიზანტიის იმპერია წარმოადგენდა ყოველთვის ქალაქურ ჭეყანას. მაგრამ როგორც უკანასკნელი გამოკვლევებით ჩანს, განსაკუთრებით არქეოლოგიური მონაცემებით, საქმე სრულიადაც არ არის ასე. ბიზანტიური ქალაქები VI საუკუნიდან მოყოლებული IX საუკუნის ნახევრამდე განიცდიან ღრმა ეკონომიურ კრიზისს, რასაც თან სდევს ქალაქების დაცემა და მათი გადაქცევა აგრარულ პუნქტებად.

ბიზანტიის შინა ეკონომიური პირობების ახსნაში განსაკუთრებით საინტერესო გამოდგა საყურადღებო დაკვირვება ნუმისმატიკურ მასალებზე. ბიზანტიური მონეტების მოჭრისა და გავრცელების მიხედვით ცხადი შეიქმნა, რომ VII—VIII საუკუნეების მიჯნაზე ბიზანტია განიცდის არსებით ეკონომიურ ცვლილებებს, რაც გავლენას ახდენს, უფრო სწორად, ამცირებს ბიზანტიური ფულის მოჭრის ინტენსივობას<sup>22</sup>. ა. პ. კაქდანის დაკვირვებით, რომელმაც სპეციალურად შეისწავლა ბიზანტიური მონეტების კატალოგები ევროპის, აფრიკის თუ მცირე აზიის ქვეყნებში აღმოჩენილი ფულებისა, VI—VII საუკუნეებში მოჭრილი მონეტები შედარებით მრავალრიცხოვანია, VIII—IX საუკუნეებისა კი გაცილებით ცოტა. X საუკუნიდან და განსაკუთრებით XI საუკუნიდან მონეტების რაოდენობა ძლიერ იზრდება. ამიერკავკასიაში, მაგალითად, ესეთი სურათია (ა. კაქდანს გამოქვეყნებული აქვს ძველი მონაცემები): VI და VII სს. მონეტების განძები შედარებით ბევრია, — დაახლოებით

<sup>22</sup> А. П. К а ж д а н , Византийские города в VII—XI вв., СА, XXI, 1954, стр. 167.



30; VII. საუკუნის მონეტები გაცილებით ცოტაა — სულ 6 ცალი. IX საუკუნით თარიღდება 1 მონეტა; X საუკუნისა 10 განძია; XI საუკუნისა კი ოცდაათზე მეტი განძია.<sup>23</sup> მსგავსივე სურათი ჩანს ნუმიზმატიკური მონაცემების უშუალოდ ბიზანტიის ტერიტორიაზედაც. ამ მოვლენის ახსნა, ა. კაქდანის სამართლიანი ვარაუდით, არ შეიძლება გარეშე პოლიტიკური ფაქტორით. ის უნდა აიხსნას ბიზანტიური ქალაქების მდგომარეობის მკვეთრი შემობრუნებით, სასაქონლო პროდუქციის შემცირებით და ნატურალური მეურნეობის ტენდენციების ზრდით.

ეს, რაც შეეხება ნუმიზმატიკურ მონაცემებს, მაგრამ ემთხვევა თუ არა არქეოლოგიური გათხრების შედეგები ნუმიზმატიკურს? ამ შემთხვევაში შესაძლებელია მოკლედ მოვიხსენიოთ ზოგიერთი არქეოლოგიური მონაცემი. ბალკანეთის ქალაქებიდან ერთ-ერთი მნიშვნელოვანი იყო ქალაქი სტობი. იგი IV—VI საუკუნეებში საკმაოდ ძლიერ სავაჭრო-სახელოსნო ცენტრს წარმოადგენდა.<sup>24</sup> VI საუკუნის მეორე ნახევრიდან იგი იწყებს დაცემას ისე, რომ შუა-საუკუნეებში იგი საცოდავი დასახლებად აღა.<sup>25</sup>

ანალოგიური სურათი ჩანს ათენშიც. ელადის ეს ძველი ბრწყინვალე ცენტრი IV—V საუკუნეებში კვლავ გამოცოცხლდა; ძველი ნასახლარებიდან აგებენ ახალ სახლებს. VI საუკუნიდან ისიც ეცემა, ვიდრე IX—X საუკუნეებში აქ კვლავ არ განახლდა ცხოვრება.<sup>26</sup>

პელოპონესის ბიზანტიური ქალაქებიდან ყველაზე უკეთ შესწავლილია კორინთი. იგი დაწინაურდა IV საუკუნიდან, ქრისტიანობის გავრცელების დროიდან. VI საუკუნიდან განიცდის ეკონომიურ დაცემას. ხელახლა აღსდგა IX საუკუნის ბოლოდან. XI—XII საუკუნეებში ქალაქმა დიდ განვითარებას მიიღწია.<sup>27</sup>

ანალოგიური სურათი, მსგავსი ბალკანეთისა და პელოპონესის ბიზანტიური ქალაქებისა, შეინიშნება მცირე აზიის ქალაქებშიც (სოლუნი, ეფესი, პერგამი), ასევე ჩრდილოეთ შავი ზღვისპირეთში. ამ უკანასკნელიდან ყურადღების ცენტრში შეიძლება მოვაქციოთ ხერსონესი, რომელიც გარდა იმისა, რომ ხანგრძლივი დროის განმავლობაში ინტენსიური არქეოლოგიური კვლევის ობიექტად არის ქცეული,<sup>28</sup> უკანასკნელ ხანს შესწავლილ იქნა ადრეფეოდა-

<sup>23</sup> უკანასკნელი წლების აღმოჩენები მხოლოდ რაოდენობრივ ცვლილებებს იძლევიან, ზემოთ აღნიშნული მომენტი კვლავ ძალაში რჩება. იხ. თ. ა ბ რ ა მ ი შ ვ ი ლ ი, საქართველოს სახ. მუზეუმის ბიზანტიური მონეტები, თბ., 1966.

<sup>24</sup> Ernst Kitzinger, A Survey of the Early Christian-tawn of Stobi, Dumbarton Oaks Papers, № 3, 1946.

<sup>25</sup> A. П. К а ж д а н, დასახ. ნაშრომი, გვ. 176

<sup>26</sup> ათენის გათხრების შესახებ იხ. R. S. Long, An Industrial district of ancient Athens, Hesperia, № 20, 1951; Eugene Van derpool, Roads of the Northwest Corner of the Athenian Agora, Hesp., № 28, 1959; Homer A. Thompson, Activities in the Athenian Agora 1958, Hesp., № 28, 1959; John L. Caskey, H. S. Robinson-ის ნაშრომები Hesperia-ში 1959 და სხვ.

<sup>27</sup> კორინთში არქეოლოგიური გათხრები დაიწყო ამერიკულმა სკოლამ 1896 წელს. მის შესახებ გამოქვეყნებულია მრავალი ნაშრომი. შემაჯამებელია: Corinth, Results of Excavations conducted by the American school of Classical Studies at Athens. ჩვენთვის ცნობილია 15 ტომი. კორინთის არქეოლოგიის შესახებ იხ. ასევე Hesperia, 1934, III; Byzantion, 1940—1941 წწ. XV და სხვ.

<sup>28</sup> A. Л. Я к о б с о н, Средневековый Херсонес, МИА, 17, 1950.

ლური ხანის პერიოდიზაციის საკითხებთან დაკავშირებითაც.<sup>29</sup> გულდასმითმა დაკვირვებამ ხერსონესში სამონეტო მიმოქცევაზე, ასევე წამყვან არქეოლოგიურ კომპლექსებზე, ბიზანტიოლოგი დ. ლ. ტალოსი მიიყვანა დასკვნამდე, რომ ხერსონესიც მსგავსად ბალკანეთის, პელოპონესის, მცირე აზიის ბიზანტიური ქალაქებისა, გარკვეულ პერიოდში განიცდის ეკონომიურ კრიზისს, რაც გამოწვეული იყო წარმოების შემცირებით, ვაჭრობის და სამონეტო მიმოქცევის დაქვეითებით. ყველაფერმა ამან კი მიიყვანა ქალაქი დაცემამდე.

IV — VI საუკუნეებში უფრო სწორად VI საუკუნის ნახევარამდე, ზემოხსენებული ავტორი კვლავ ვარაუდობს წარმოების მაღალ დონეს.<sup>30</sup> შემდგომი ეტაპი განვითარებისა მოიცავს სამსაუკუნოვან პერიოდს—VI საუკუნის შუაწლებიდან IX საუკუნის ნახევარამდე. ამ დროს ხდება წარმოების დონის მკვეთრი დაცემა, დაქვეითება ვაჭრობისა და სამონეტო მიმოქცევისა, ეკონომიური ურთიერთობების შემცირება<sup>31</sup>. მისივე აზრით, ეს არ აიხსნება რაიმე კატასტროფული მოვლენით, ხერსონესმა დაჰკარგა რა ქალაქობა სოციალურ-ეკონომიური თვალსაზრისით, დარჩა სამხედრო-ადმინისტრაციულ და საეკლესიო ცენტრად<sup>32</sup>. მკვეთრი ცვლილებები ქალაქის ცხოვრებაში VI საუკუნიდან გამოწვეული იყო არა მტრების დამანგრეველი მოქმედებით, არამედ შინაგანი განვითარების ფაქტორებით და წმინდა ეკონომიური სიძნელეებით.<sup>33</sup>

ზემოთ აღნიშნულიდან კარგად ჩანს, თუ რა ცვლილებები მოხდა ქალაქების ცხოვრებაში ახალი ფორმაციის შემოსვლის შედეგად, როცა ქალაქის ეკონომიური სახე საფუძვლიანი გადატრიალების აუცილებლობის წინაშე აღმოჩნდა. დაქვეითდა ვაჭრობა, დაეცა წარმოების დონე, ეკონომიური ურთიერთობა, სამონეტო მიმოქცევა შესუსტდა. ერთი სიტყვით, ქალაქები ეცემა. ამასვე ხელს უწყობდა გარეშე პოლიტიკური ძალდატანება, თუმცა არა გადამწყვეტი მნიშვნელობით. ქართული ქალაქების ისტორიის ეს პერიოდი დაახლოებით სამ საუკუნეს მოიცავს, VI საუკუნის მეორე ნახევრიდან IX საუკუნის მეორე ნახევრამდე.<sup>34</sup>

ქართული ქალაქების განვითარების ისტორიაში ერთ-ერთი ძირითადი ეტაპია IX—XI საუკუნეები, როდესაც ადგილი ჰქონდა ქართული ფეოდალური ქალაქის ჩამოყალიბებასა და წარმოშობას. ეს პერიოდი, მრავალრიცხოვანი ქართული ფეოდალური ქალაქის წარმოშობისა, შესაძლებელია დავიწყეთ

<sup>29</sup> Д. Л. Т а л о с. Вопросы периодизации истории Херсона в эпоху раннего средневековья, ВВ, XVIII, 1961.

<sup>30</sup> ი ქ ვ ე. გვ. 55—56.

<sup>31</sup> ი ქ ვ ე. გვ. 21.

<sup>32</sup> ი ქ ვ ე.

<sup>33</sup> ი ქ ვ ე. გვ. 65.

<sup>34</sup> ეს სურათი შესანიშნავად არის ასახული ქართულ ნუმისმატიკურ მონაცემებში. ანტიკური ხანი. შემდეგ ქართული მონეტები აღარა ჩანს. ისეთი დიდი პოლიტიკური მოღვაწეც კი, როგორც ვახტანგ გორგასალი იყო, არა სჭარს საკუთარ მონეტას. უფლებრივ შეზღუდვა მას, რა თქმა უნდა, არა ჰქონდა. მცირერიცხოვანი მონეტები ერისმთავრებისა (გურგენი, ვახტანგი, ხტეფანოზი) უფრო პოლიტიკური აღიარებისათვის იყო მოჭრილი, ვიდრე ეკონომიური მნიშვნელობით. ქალაქების დაცემის პირობებში, ნატურალური მეურნეობის ბატონობის ხანაში ასეთი სურათი სავსებით კანონზომიერია. ფეოდალური ქალაქების წარმოშობის ეპოქაში (IX—XI სს.), როცა ს-ქალაქი მეურნეობის გაძლიერება იწყება და ეკონომიური კავშირუთიერთობა სამონეტო მექანიზმის ადამკვლობას მოითხოვს, კვლავ აღსდგა ადგილობრივი მონეტების მოჭრა და მიმოქცევა. მიმდ-რეხებული ტო-კლარჩეთის მფლობელები ამ საქმის დროული წამოწყებები იყენენ.

IX საუკუნის მეორე ნახევრით, სიზუსტე ქრონოლოგიისა აქ ძნელია დავიცვათ, ზოგ შემთხვევაში ცოტა ადრეც არის საგულისხმებელი. იგი შეიძლება დავაძთავროთ XI საუკუნით. XI საუკუნის ბოლოსათვის საქართველოს პოლიტიკური გაერთიანება ძირითადად დამთავრებულია. ქართული ფეოდალური ქალაქის წარმოშობის პროცესიც აქ უნდა სრულდებოდეს. ამიერიდან საქმე გვაქვს ფეოდალიზმის წიაღში ახალ სოციალურ-ეკონომიურ ყოფაში აღმოცენებულ და განვითარებულ ქალაქთან. IX — XI საუკუნეები ახალქალაქების, იგივე ფეოდალური ქალაქების გაჩენის ხანაა. ერთიანი პოლიტიკური გაერთიანების პირობებში, როდესაც იქმნება მყარი საფუძველი ერთიანი ეკონომიური საყრდენის შექმნისათვის, ქართული ფეოდალური ქალაქი დიდ წარმატებას აღწევს საქალაქო მეურნეობის განვითარების საქმეში. ამ დროსაა წარმოშობილი ჭავჭავთის ახალქალაქი, ატენი, თელავი, განახლდა არტანუჯი, დმანისი, ხელახლა აღსდგნენ რუსთავი, სამშვილდე, ხუნანი, არნახულ განვითარებას მიადრწია თბილისმა.

XII—XIII საუკუნეები ქართული ფეოდალური ქალაქების აყვავების ხანაა. არ არსებობს საქალაქო მეურნეობის რომელიმე მნიშვნელოვანი დარგი, რომ ის ქართულ ქალაქებში არ ყოფილიყო წარმოდგენილი: — საფეიქრო წარმოება, ოქრომჭედლობა, მეთუნეობა, მინის წარმოება, მეტყავეობა, მკედლობა, ხალიჩების ქსოვა, ძვლის დამუშავება და სხვა მრავალი ხელობა ქართველ სპეციალისტთა ხელმისაწვდომი საქმიანობა იყო. საქართველოს ქალაქებიდან პროდუქციის ერთი ნაწილი უცხო ქვეყნებშიც გაჰქონდათ; ასევე დიდძალი ნაწარმი შემოდის ჩვენშიაც. საქართველოს ქალაქები კეთილმოწყობილი გზებით უკავშირდებოდა იმდროინდელ თითქმის ყველა დაწინაურებულ ცენტრს.

ფეოდალური ქალაქების ზრდასა და განვითარებას, ბუნებრივია, უნდა მიეღწია ახალი, უფრო მაღალი საფეხურისათვის, მაგრამ ეს შეუძლებელი გახდა, რადგანაც ის ძნელად გადასალახავი პრობლემების წინაშე აღმოჩნდა გარეშე საფრთხის მოძღალაურებასთან დაკავშირებით; ამასთანავე ერთად სიძნელეები იქმნებოდა სოციალურ-ეკონომიური განვითარების სფეროშიაც, ფეოდალური ურთიერთობა მისი წარმოების წესით უკვე მოძველებული იყო. ფეოდალურ რღვევის პროცესში შედიოდა.

## 2. IV საუკუნე — ძველი ქართული ქალაქების დაცემის დასაწყისი

IV საუკუნე რომ ერთგვარი ზღვარია ორ ურთიერთისაგან მკვეთრად გამოყოფილ ფორმაციას შორის, კარგად დგინდება არქეოლოგიური მონაცემების მეშვეობით. პირველ ყოვლისა, ამის საუკეთესო მაგალითს იძლევა მცხეთა: მცხეთის სამაროვნების მიხედვით შესანიშნავად ჩანს, რომ იქმნება რაღაც ახალი გარემო, წრე, ან თუ შეიძლება ვთქვათ „კულტურა“, რომელიც თავისებურად გამორჩეულსა და დამახასიათებელ სურათს გვაძლევს მეოთხე საუკუნიდან დაწყებული. ეს იყო ახალი ეტაპის დასაწყისი საქართველოს ისტორიაში.

თითქმის არავითარი ცნობები არ მოგვეპოვება ამ ხანის ქალაქების სოციალური არსის გამოსარკვევად; რას წარმოადგენდნენ ისინი? დამოუკიდებელი ქალაქები იყვნენ თავისი საკუთარი თვითმმართველობით, თუ იურიდიული სტატუსით დაკავშირებული რომელიმე დიდებულთან ან მეფესთან. ვერ

არკვევა. ეს საკითხები უდავოდ შესწავლილია, რადგან მათი გათვალისწინების გარეშე ძნელი მისახვედრი იქნება განსაკუთრებით გარდამავალი ხანის ქალაქების რაობის საკითხი. ნიშნავს თუ არა მცხეთის „სამეფო ქალაქობა“ მის კუთვნილებას მეფის კარისადმი, ანდა თუ ეს ასეა, შეიძლება თუ არა იგივე-ნაირად მივიღოთ სხვა ქალაქებსაც, როგორც სამეფო, ე. ი. მეფის კუთვნილ ქალაქებს? ეს, რა თქმა უნდა, ძალიან ძნელად გადასაჭრელი პრობლემაა და მის გაგებას დამატებითი ცნობების მოძიება ესაჭიროება. ერთი რამ ცხადი უნდა იყოს, რომ IV საუკუნიდან მოცილებული, უკვე მირიანის დროიდან, ქალაქებისადმი, როგორც მზარდი ფეოდალური ერთეულებისადმი, ინტერესი მატულობს. ექვს გარეშეა, ქალაქი ამ დროს შესანიშნავ ეკონომიურსა და პოლიტიკურ დასაყრდენს წარმოადგენდა, რომლის ხელში ჩაგდებაც გარკვეულ პრივილეგიას შეადგენდა.

ფეოდალიზაციის ამკარა შედეგებზე უნდა მიუთითებდეს სამეფო კარის ზრდა-გაძლიერება და განსაკუთრებით საუფლისწულო მამულების გავრავლება. რუსთავი, რომელიც წყაროების მიხედვით ანტიკურ ხანაში წარმოშობილ ქალაქია და შესაბამისად ერთ-ერთი უძველესი ქართული ქალაქიც, IV საუკუნეში, მირიანის დროსვე, საუფლისწულო ცენტრად იქცევა. ლეონტი მროველის მიხედვით: — „მეთობდა მირიან მუნ ქართლს, ჩანს, ჰერეთს და მოვკანს და აქუნდა ეგრისიცა ვიდრე ეგრისწყლამდე; და მისცა ძესა მისსა რევს საუფლისწულოდ (ხაზი ჩვენია, ლ. ქ.) კახეთი და კუხეთი და დასუა იგი უჯარმას“<sup>35</sup>. კახეთ-კუხეთის საუფლისწულოდ გამოცხადება, რა თქმა უნდა, უპირველესად გულისხმობდა მათი ცენტრების უჯარმისა და რუსთავის საუფლისწულო მამულად ქცევას. უჯარმა შემდეგშია, როგორც ცნობილია, სამეფო ქალაქად იქცა გორგასალის დროს. რუსთავი კი, რომელმაც ამ ამბებთან დაკავშირებით მიიღო მეორე სახელიც ვუსტან-ქალაქი (დამახინჯებულად „ბოსტან-ქალაქი“), რაც ნიშნავს საეუსტრო — საუფლისწულო მამულს, დომენს. შემდეგშია კვლავ რევიანთა მამულს წარმოადგენდა“<sup>36</sup>. IV საუკუნის ბოლოს ბაქარმა მირიანის ძემ „მოიყვანა ძმისწულნი მისნი (რევიანნი) და მისცა კუხეთი და დასხნა რუსთავს ერისთავად“<sup>37</sup> ასეთივე მდგომარეობა ჩანს V საუკუნეშიც ვახტანგ გორგასალის დროს; ჯუანშერის გადმოცემით: „მირიან და გრიგოლ იყვნეს ნათესავისაგან რევისა, მირიანისევე ძისა, და აქუნდა მათ კუხეთი, და ცხოვრდებოდეს რუსთავს ციხე-ქალაქსა“<sup>38</sup>.

ეს პროცესი კიდევ უფრო ღრმავდება გორგასალის დროს. თვით გორგასალი, ჩანს, ერთ-ერთი ყველაზე ძლიერი ფეოდალია, რომელიც თავის უფლებებში აქცევს ბევრ მნიშვნელოვან ქალაქს. წყაროების ძუნწი ცნობებით გორგასალის სახელთან არის დაკავშირებული, მცხეთას რომ თავი დავანებოთ, უჯარმა, ჰერეთი, არტანუჯი, თბილისი, წუნდა, ოძრხე. თუ პირველი სამი მის სამეფვიდროში შენდება მისივე ინიციატივით, თბილისი საცილობელი პუნქტია სპარსელ დიდებულთა და ქართველ მეფეთა შორის. საქმე იმაშია, რომ სპარსი მოხელე, რომელიც თბილისში ციხეს აშენებს „შურად მცხეთისად,“ დამპყრობელის ინტერესების გამომხატველია, თუმცა პირადად ის შეძლებული

<sup>35</sup> ექ ც-ბა, I, გვ. 70—71.

<sup>36</sup> ლ. ქ ი ლ ა შ ვ ი ლ ი, ქალაქი რუსთავი, გვ. 46.

<sup>37</sup> ექ ც-ბა, I, გვ. 131.

<sup>38</sup> ექ ც-ბა, I, გვ. 159.

და გავლენიანი პირია, რომელსაც ახლადშობილი ქალაქი თუ ციხე ემორჩილება. ქართველი მეფეების ცდა თბილისის ხელში ჩასაგდებად წარმატებით მთავრდება. მათ ხელთ იგდეს რა პუნქტი, რომელზედაც აპირებდა დაყრდნობას უცხო ძალა, ამასთანავე ახალი შემოსავლის წყარო გაიჩინეს. გორგასალის ცდა თბილისის აშენების და გაძლიერებისა, პირველ ყოვლისა, პოლიტიკურ მიზნებს ისახავდა. ამასთანავე ის ახალი ქალაქის მფლობელი ხდებოდა.

კერძო მფლობელობაში მოხვდა თუ არა რომელიმე ქალაქი, ამ დროს არ არის ცნობილი. უდიდესი უმრავლესობა სამეფო საკუთრების ქალაქებია (მათ შორის საუფლისწულოები). ერთადერთი, რაც კი შეიძლება ვივარაუდოთ, ეს უცხო გამგებლების ხელქვეით მოქცეული ქალაქებია, რომლებიც შესაძლებელია უცხო დიდებულების საკუთრებაში მოხვდნენ შექმნილი პოლიტიკური ვითარების გამო. არც ის არის გამორიცხული, რომ მაგალითად, ცურტავე ყოფილიყოს პიტიახშების, დიდმოხელეთა საკუთრება, რომელთაც აქ ჰქონდათ რეზიდენცია და რომელიც მნიშვნელოვან პოლიტიკურ ძალას წარმოადგენდა.

IV — V საუკუნეებს სამეფო კარის მესვეურები ყოველწინააღმდეგარად ცდილობენ თავისი პოლიტიკური და უფლებრივი გავლენის გამოყენებას ქალაქებზე. ეს უფლება მათ პირველი ქალაქების წარმოშობისთანავე მოიპოვეს. ქალაქთა მფლობელობის საკითხში, წინააღმდეგ პერიოდთან შედარებით, ამ დროს სურათი თითქმის არ უნდა იყოს შეცვლილი, სამეფო კარის უპირატესობა აქ ცხადზე უცხადესია. ერთ-ერთი, ყველაზე სერიოზული კონკურენტი ხსენებულ პერიოდში ეკლესიაა, რომელიც თანდათან მზარდ გავლენიან ძალად იქცევა. ქართული ეკლესია გორგასალის დროს რთულ აპარატად იქცა; შეიქმნა საეპისკოპოსო ცენტრები, რომლებიც სულ მალე გავლენიან საეკლესიო ბუდეებად გადაიქცნენ. ასეთი ცენტრები უმთავრესად ქალაქებში იყო თავმოყრილი. რა თქმა უნდა, წარმართული რელიგიური კერების თავისებურად სამემკვიდრეო უფლებებით. ჭუანშერის მიხედვით, გორგასალის დროს მცხეთაში საკათალიკოსოს გვერდითვე არსებობდა საეპისკოპოსო ცენტრიც უშუალოდ მცხეთისათვის. საეპისკოპოსო კათედრები იქმნება: კლარჯეთისა — ახიზას, ერუშეთისა — არტაანს, ჭავჭავთისა — წუნდას. ასევე მანგლისს, ბოლისს. რუსთავს. წინოწმინდას, ჭერემს. ჩელეთს. ხორნაბუჯს და ბოლოს ნიქოზას აშენებს საეპისკოპოსო ეკლესიას „საგზებელსა თანა ცეცხლისასა“.<sup>39</sup>

ს. ჯანაშიას დაკვირვებით, ეს ფაქტი იმ მზრივად საყურადღებო, რომ იგი ნიუთითებს იმ ცენტრალურ პუნქტთა რიცხვის ზრდაზე, რომელთა გარშემოც ჯგუფდებიან ქართლის ახალგაზრდა ფეოდალური ძალები.<sup>40</sup> სრულიად სამართლიანი შენიშვნაა. მართებულია ასევე მისი ვარაუდი, რომ საეკლესიო კათედრებად მტრთაგან გაწვეთარებული სენიორალური ცენტრებია იგულისხმება.<sup>41</sup>

ქრისტიანობის გავრცელების პირველივე საუკუნიდან ეკლესია მზარდ ფეოდალურ ფენას წარმოადგენს, რომლის ხელშიც თანდათანობით მიწების და, საერთოდ, ქონების დიდი ნაწილი გადადის და შესაბამისად ძლიერების გზაზე მდგარ ფეოდალთა კლასად იქცევა. ქრისტიანული ეკლესია, იმის შემდეგ, რაც ამსხვრევს და სპობს წარმართულ კერებს, იკავებს მის ადგილს და ერთგვარად მისი მემკვიდრის როლში გამოდის. რაც აძლევს მას უფლებას უ-

<sup>39</sup> „ქც-ბა“, I, გვ. 199

<sup>40</sup> ს. ჯანაშია, შრომები, II, გვ. 229.

<sup>41</sup> იქვე.

ლი დაადოს მის არც თუ მცირერიცხოვან ავლადიდებას. რელიგიის, რომელიც არ უნდა იყოს ის, კანონგარეშე გამოცხადება და მოსპობა რეფორმებით ძალიან ძნელია და მიუხედავად ახლის პროგრესულობისა, ძველისადმი ლტოლვა მაინც ძლიერია პირველ ხანებში მაინც, ისე რომ ძველის ნანგრევებზე, დღეს ეს კარგად არის გამოჩევილი მეცნიერებაში, ახალ, ქრისტიანულ ეკლესიებს აგებენ. ეს ერთგვარი პატივისცემისა და მოწიწების ნიშანია, ხარკაა ძველისადმი.

ეს სურათი შესანიშნავად ჩანს ურბნისში, არქეოლოგიური გათხრების მიხედვით. ურბნისის აღრეული ქრისტიანული ხანის საეკლესიო ნაგებობაა. ძველი, წარმართული რელიგიის ნაშთებზეა აღმოცენებული. ამავე დროს გვიანანტიკური ხანის წარმართული „მარნის“ ადგილზე, სადაც არამეულწარწერიანი ქვევრის პირია აღმოჩენილი სარიტუალო წარწერით; „სამსხვერპლო შენაწირა“ ჩნდება ახალი მარანა, ქრისტიანული ეკლესიის საკუთრება. ქვევრების დიდ ნაწილს ქრისტიანობის სიმბოლო — ჯვარი ამშვენებს. ასეთი სწრაფი მონაცვლეობა ურბნისში უკვე IV საუკუნიდანვე შეიძლება შეინიშნოს.

კიდევ ერთ გარემოებას შეიძლება მიეკუთვნოს ყურადღება: ურბნისში რელიგიური მომენტი წინ არის წამოწეული, რის გამოც შეიძლება დავუშვათ, რომ ნისი დიდი ნაწილი, და შეიძლება მთლიანადაც, საეკლესიო მამულად იქცა. ეს შესანიშნავი მაგალითი იქნება ახალი ფორმაციის აღმავლობის დასახასიათებლად. ქალაქის მფლობელობის განსაზღვრის თვალსაზრისით. სამეფო თუ საუფლისწულო ქალაქების გვერდით, შესაძლებელია საეკლესიო ქალაქიც ვიგულისხმეთ.<sup>42</sup>

ამავე ასპექტში საყურადღებოა ბიჰვინტის განხილვა. როგორც ირკვევა, ახ. წ. IV საუკუნიდან მნიშვნელოვან საეკლესიო ცენტრს წარმოადგენდა ბიჰვინტაც, აღმოსავლეთ შავიზღვისპირეთის ერთ-ერთი ძლიერი პუნქტი, სადაც საქალაქო ცხოვრების კერა სავარაუდოა ელინისტური ხანიდან, როცა ის იქცა „უმიდირეს ქალაქად“<sup>43</sup>. 325 წელს ბიჰვინტის ეპისკოპოსი სტრატოფილოსი მონაწილე იყო ნიკეის საეკლესიო კრებისა<sup>44</sup>, რაც უდავოდ მიუთითებს ბიჰვინტის საეკლესიო საგამგეოს როლზე საქართველოში ქრისტიანობის გავრცელების პირველსავე წლებში. ბიჰვინტის ნაქალაქარზე ჩატარებული არქეოლოგიური გათხრების შედეგად ჩანს, რომ IV—V საუკუნეების ფენებში სამეურნეო დანიშნულების ნაგებობები და ნიეთები მატულობს, რაც ზოგ მკვლევარს ავარაუდებინებს, ჩვენი აზრით სამართლიანად, რომ „ქრისტიანული ეკლესიისა და საეკლესიო პირების მფლობელობაში უნდა გადასულიყო ბიჰვინტის სასოფლო ტერიტორიის დიდი ნაწილი“<sup>45</sup>. ასევე საინტერესოა დასკვნა, რომ შესაძლებელია ასეთივე პირს წარმოადგენდა ბიჰვინტის მოზაიკის ბერძნულ წარწერაში მოხსენებული „ორელი“ — „მაღალი მდგომარეობის“ ადამიანი, რომლის სახსრებიც არის აგებული ბიჰვინტის ტაძრის მოზაიკის იატაკი ან

<sup>42</sup> შესაძლებელია ტრადიციის გამო იყო შერჩეული ადგილი თავყრილობისათვის, 1103 წელს რუსსა და ურბნისში რომ იყო მოწვეული. მხედველობაში გვაქვს დავით აღმაშენებლის ინიციატივით მოწვეული საეკლესიო კრება, რომელზედაც მნიშვნელოვანი საკითხები გადაწყდა.

<sup>43</sup> შ. ი ნ ა ძ ე. ანტიკური ხანის კოლხეთის ქალაქები, შპაქნა, 1963, № 4, გვ. 131.

<sup>44</sup> გეორგივა, I, თბილისი, 1961, გვ. 3—10.

<sup>45</sup> შ. ი ნ ა ძ ე. დასახ. ნაშრომი, გვ. 146.

მთლიანად ეკლესია<sup>46</sup>. ზემოაღნიშნულის მიხედვით, რა თქმა უნდა, ძნელია ვამტკიცოთ, რომ ბიკვინტა საეკლესიო ქალაქს წარმოადგენდა, ანდა, რომ ის ქალაქი იყო ადრეფეოდალურ ხანაში. აქ მხოლოდ იმის აღნიშვნა გვსურდა, თუ როგორი მზარდი ფეოდალური ძალა ხდება ეკლესია, და რომ ბიკვინტის მაგალითიც საერთო ფეოდალური განვითარების პროცესის კარგი ანარეკლია.

ფეოდალიზმის განვითარების პირველ საუკუნეებში არ იყო პირობები ქალაქების განვითარებისათვის, პირიქით, საქალაქო მეურნეობის მრავალი დარგის დაქვეითება თვალშისაცემი ხდება სწორედ IV საუკუნიდან. საქალაქო მეურნეობის დარგების დაცემის პარალელურად ხდება სოფლის მეურნეობის ინტენსიური ზრდა და აღმავლობა. ნატურალური მეურნეობა ქალაქებში განსაკუთრებული სიძლიერით სწორედ აღებული ხანიდან იკიდებს ფეხს. შემთხვევითი არ არის, რომ სოფლის მეურნეობის ინტენსიფიკაციისათვის საჭირო ღონისძიებანი ადრეფეოდალური ხანის დასაწყისისათვის ტარდება. მხედველობაში გვაქვს საირიგაციო ნაგებობების შექმნა, რაც ექვი არ არის, გაზრდილი აგარული საკითხით იყო ნაკარნახევი. სწორედ IV საუკუნეში მოხდა რუსთავის არხის განახლება თრდატის მიერ, რითაც საკმაოდ იზრდებოდა რუსთავის მხარის ეკონომიური შესაძლებლობები. არ არის გამორიცხული სწორი იყოს ვარაუდი, რომ ასეთი ღონისძიებები იწვევდნენ სასაქონლო წარმოებისათვის საჭირო პროდუქციის შექმნასაც.<sup>47</sup> რუსთავის მხარე მეურნეობისათვის გაცილებით ადრე იყო ათვისებული. IV საუკუნისათვის ადგილი ჰქონდა, როგორც ჩანს, არხის განახლებას და შესაბამისად მეურნეობის გამოცოცხლებას, სადაც ძირითადი დარგები იყო მიწათმოქმედება და მევენახეობა<sup>48</sup>.

იმავე დარგების განსაკუთრებული დაწინაურება ხდება ურბნისშიც აქაც მეურნეობის მაღალი დონე გაპირობებული იყო კარგად მოწყობილი საირიგაციო სისტემით. წამყვანი დარგია მევენახეობა, რაზედაც კარგად მიგვიჩვენებს არა მარტო უამრავი მარანი, არამედ სხვადასხვა ჯიშის ყურძნის წიბწებიც. ეს სურათი საქალაქო და სასოფლო მეურნეობების ცვალებადობისა, რომლის ზღვარიც სწორედ IV საუკუნიდან ჩანს, ურბნისის გათხრების წყალობით კარგად არის საცნაური.

ადრე აღნიშნული გვქონდა და ეხლაც გავიმეორებთ, რომ IV—V საუკუნეებიდან ქალაქის ეკონომიკაში სოფლის მეურნეობის ზვედრითი წონის მატება არქეოლოგიური გათხრების წყალობით კარგად შეიმჩნევა ბიკვინტაში. აქაც, ნაქალაქარზე, ქალაქის ციტადელში, სადაც ძველად მარმარილოთი შემკული დიდი ნაგებობა მდგარა, შემდგომად მარანი გაუმართავთ.<sup>49</sup> ეს სპედიცია აქ გათხარა დიდი ზომის ქვევრები.<sup>50</sup> ეს საკმაო საბუთია, რომ ძველ ძლიერ საქალაქო დასახლებაში აგარული ელემენტების სიჭარბე წარმოვიდგინოთ უკვე IV—V საუკუნეებიდან.

ახ. წ. IV საუკუნიდან ეცემა ამომსავლეთ შავიზღვისპირეთის მდიდარი და მნიშვნელოვანი ანტიკური პუნქტი დიოსკურია-სებასტოპოლისი (თანამედ-

<sup>46</sup> თ. ყ ა უ ხ ჩ ი შ ვ ი ლ ი, ბიკვინტის მოზაიკის ბერძნული წარწერა, საქ. სსრ მეცნიერებათა აკადემიის მოამბე, XVI, № 1, 1955; მ. ი ნ ა ძ ე, დასახ. ნაშრომი, ი ქ ე ე.

<sup>47</sup> ს. ჯ ა ნ ა შ ი ა, შრომები, I, გვ. 90—91.

<sup>48</sup> ლ. კ ი ლ ა შ ვ ი ლ ი, ქალაქი რუსთავი, გვ. 35; რუსთავის არხზე ეტკლად იხ. ი. კ ი ე ვ ი ძ ე, მორწვევა ძველ საქართველოში, გვ. 34.

<sup>49</sup> მ. ი ნ ა ძ ე, დასახ. ნაშრომი, გვ. 149.

<sup>50</sup> ი ქ ე ე.

როვე სოხუმის ტერიტორიაზე<sup>51</sup>, როგორც არქეოლოგიური გათხრებით მტკიცდება, აქ საქალაქო ცხოვრება ხელახალ აყვავებას განიცდის ახ. წ. II—III საუკუნეებში<sup>52</sup>. IV საუკუნის მეორე ნახევრიდან კი ქალაქი ეცემა, ისე რომ V საუკუნის დასაწყისისათვის თვით ნაქალაქარზე და ციხის კედლების შიგნითაც კი სამაროვანი გაჩენილა.<sup>53</sup> შესაძლებელია დიოსკურია-სებასტოპოლისის დაცემა დაკავშირებული იყოს პოლიტიკურ ამბებთან, როცა აქ ციხეს ანგრევენ ბიზანტიელები, რათა ის სპარსელებმა არ ჩაიგდონ ხელში, თუმცა როგორც სხვა შემთხვევებში ხდებოდა, არ არის გამორიცხული მისი დაქვეითება და დაცემა სოციალურ-ეკონომიური მოტივებით აიხსნას. შექმნილმა პოლიტიკურმა ვითარებამ, უფრო სწავარაუდოდ, დააჭიჭარა სოციალურ-ეკონომიური სიძნელეებით გამოწვეული კრაზისი, და შედეგმაც არ დააყოვნა—სებასტოპოლისი დაეცა.

### 3. IV საუკუნის არქეოლოგიური მასალების მოკლე მიმოხილვა

აქ, რა თქმა უნდა, შეუძლებელია ამ დროის მასალის მიმოხილვა მთლიანად, და ეს ზედმეტიც იქნებოდა, მხოლოდ ზოგიერთი მონაცემის გათვალისწინებაა საჭირო. ზოგადად, დროის დასახასიათებლად. დაბეჭდვით შეიძლება ითქვას, რომ ამ პერიოდის არქეოლოგიური ძეგლები მთავარი წყაროა მონასტრობის სოციალური და ეკონომიურ-კულტურული სურათის გასარკვევად.

აღრეც იყო აღნიშნული, რომ IV საუკუნე არქეოლოგიური მასალების მიხედვით ცალკეა გამოსაყოფი, როგორც ზღვარი ორ ისტორიულ ეპოქას შორის, მისი მნიშვნელობა წინამავალ და მომდევნო კულტურებთან შეფარდებაში განსაკუთრებულია. ერთის მხრივ, ამ დროს კვლავ ვხვდებით ანტიკური ხანისათვის დამახასიათებელ ტრადიციებს, მეორეს მხრივ კი ეს მასალა მომდევნო ხანის არქეოლოგიური ძეგლებიდან გამორჩეულია, და საერთო ფონზე, როდესაც საქალაქო მეურნეობის დაცემით უარესდება ნივთიერი ძეგლების ხარისხი, იგი კვლავ, შედარებით უკეთესი ნახელავის შთაბეჭდილებას სტოვებს. ეს, რა თქმა უნდა, ნათელ სურათს იძლევა თანდათანობითი შესუსტებისა და დაცემისა, მატერიალური კულტურის ძეგლების წარმოების დარგში, ანტიკურიდან IV საუკუნეზე და შემდეგ, გარდამავალ ხანაზე გადასვლისას.

IV საუკუნის მასალების უდიდესი უმრავლესობა სამარხეულია. ძეგლთა ასეთმა ხასიათმა რამდენადმე განსაზღვრა მათი შედარებით ზუსტი დათარიღება, რამდენადაც ამ დროიდან, ე. ი. ქრისტიანობის მიღების შემდეგ, შემოდის და ვრცელდება სრულიად განსხვავებული დაკრძალვის რიტუალი, გამორჩეული წარმართული დროის წესისაგან. ამიერიდან გამოტილი, ზურგზე დაკრძალვა დამახასიათებელ ნიშნად იქცა ქრისტიანთა დამარხვის დროს.

IV საუკუნის სამარხეული მასალების წარმოჩინების ერთ-ერთი პირველი შედეგია ის, რომ წარმოდგენა გვექმნება სხვადასხვა სოციალური ფენის ნივთიერი კულტურის ძეგლებზე. თუ არმაზისხევის IV საუკუნის მდიდრული

<sup>51</sup> Л. А. Шервашидзе, Л. Н. Соловьев, Исследование древнего Анастополиса, СА, 1960, № 3, стр. 178.

<sup>52</sup> ა. აფაქიძე, თ. ლორთქიფანიძე, მასალები დიოსკურია-სებასტოპოლისის არქეოლოგიისათვის, მაცნე, 1965, № 3, გვ. 126.

<sup>53</sup> Л. А. Шервашидзе, Л. Н. Соловьев, დასახ. ნაშრომი, გვ. 177.



სამარხების მიხედვით შესაძლებელია გავეცნოთ დიდებულთა წრეს, პიტიახ შთა ნაშიერების ნივთიერ ძეგლებს, ურბნისის IV საუკუნის სამარხების მიხედვით შეიძლება წარმოვიდგინოთ საშუალო შეძლების მოქალაქეები; სამთავროს სინქრონული სამარხების მიხედვით კი არსებობს საშუალება გამოიყოს შტენთის მოსახლეობის დაბალი ფენების მოქალაქეთა კრელი, ეთნიურად თუ საქმიანობის მიხედვით, საზოგადოების წარმომადგენლები.

არმაზისხევის IV საუკუნის სამარხები, მათი დიდებულთა წრისადმი კუთვნილების გამო, ძლიერ გამოირჩევა მასობრივი სამაროვნებიდან. თითქოს პიტიახშთა სამარხების მსგავსად, აქაც ნატიფი საგნებია დადასტურებული: თვლებით შოოქვილი ოქროული, ბეჭდები, საყურეები, სამაჯურები, ქვაზე ნაკვეთი სახეები და სხვა.<sup>54</sup> მაგრამ განსხვავება საკმაოდ საგრძნობია მათი წინაპრების ინვენტართან შედარებით. აქედან გამომდინარე, არმაზისხევის სამარხების გამთხრელები სრულიად სამართლიანად შენიშნავენ: „I—III საუკუნეებისათვის მოხაზული ეს ზოგადი სურათი რამდენადმე სახეცვლილად გამოიყურება შოძლევნო ხანაში. არქეოლოგიური მონაპოვარი მოწმობს, რომ IV საუკუნიდან არმაზისხევის დიდებულთა წრეში თვალსაჩინო ცვლილება მომხდარა. ერასთავთა ნაგებობანი ამ დროისათვის განადგურებულია. IV საუკუნის ნაგებობანი და სამარხები თავისი სიმტკიცით თუ საერთო იერით ვერ შეედრება უწინდელებს. შეინიშნება სამარხეული ინვენტარის შემცირება და ზოგჯერ ნახატურული ღირსების დაქვეითებაც“<sup>55</sup>.

ურბნისშიც საკმაოდ ბლომად ვხვდებით ნივთებს IV საუკუნის სამარხებში. ეს უკანასკნელი, განსხვავებით არმაზისაგან, როგორც მოსალოდნელი იყო, შედარებით სხვა ელფერის ინვენტარს იძლევა. ეს არც არის გასაკვირი; ურბნისი სავაქრო-სახელოსნო ცენტრი იყო და მის მოქალაქეთა ძირითად ფენას ვაჭრები და ხელოსნები შეადგენდნენ. ეს კარგად ჩანს წერილობითი ცნობებიდანაც. რომ ურბნისის IV საუკუნის სამარხებში, არმაზულთან შედარებით დაბალი სოციალური ფენების წევრები არიან დაკრძალულნი, ჩანს უმეტესწილად თვით სამარხეული ინვენტარის მიხედვით. მართალია, აქაც ვხვდებით ოქროს ნივთებს — თვლებით მოოქვილს, გემმებს და სხვა გამორჩეულ მასალას, მაგრამ არმაზისხევის ინვენტარს ფუფუნების იერი აქვს და გამოირჩევა ურბნული პირველი მოხმარების საგნებისა და სამკაულისაგან. ურბნულ სამარხეულ მასალებში ჰარბადაა წარმოდგენილი კერამიკული ნაწარმი, რასაც არმაზისხევი ვერ ვხვდებით<sup>56</sup>. ამ დროის ურბნული მასალა ბევრ საყურადღებო სურათს გვაძლევს, პირველ ყოვლისა თვალშისაცემია სამარხთა შრავალფეროვნება. აქ ვხვდებით ორმოსამარხებს, ხის ძელებით შეკრულ სარკოფაგებს, ასევე ალიზის აგურებით ნაგებ სამარხებს. ქვის ლოდებით ნაგებ სამარხებში ჩადგმული ხის სარკოფაგები ცნობილია არმაზისხევიში.<sup>57</sup> საყურადღებოა, რომ ვხვდებით კოლექტიური დაკრძალვის შემთხვევებსაც, რაც, ეჭვგარეშეა, ემოწმება სამთავროს კოლექტიური სამარხების შესახებ გამოთქმულ ვარაუდს, რომ ეს წესი, რომელიც განსაკუთრებით IV საუკუნიდან ვრცელდებ-

<sup>54</sup> ა. აფაქიძე, გ. გობეჯიშვილი, ა. კალანდაძე, გ. ლომთათიძე, მცხეთა, I, გვ. 104—129.

<sup>55</sup> მცხეთა, I, გვ. 207.

<sup>56</sup> ლ. ქილაშვილი, ნაქალაქარი ურბნისი, გვ. 60—90, ტაბ. XX—XXIII.

<sup>57</sup> მცხეთა, I, იქვე.

მა, უნდა მიუთითებდეს ქართლის საზოგადოებრივ-ეკონომიურ განვითარებაში მომხდარ ტენიზზე.<sup>58</sup> კოლექტიური დაკრძალვისათვის ამ დროს იყენებდნენ თიხის საკოფაგებსაც, რომლებიც განსაკუთრებით ქართლშია გავრცელებული.

ურბნისის IV საუკუნის სამარხების გათხრების შედეგებიდან ყველაზე მხიშველოვანია არა ის, რომ იქ ძვირფასი ნივთებია აღმოჩენილი, არამედ ის, რომ აქ ბლომად იყო დადასტურებული კერამიკული ნაწარმი, რამაც საშუალება მოგვცა ბევრი სახელმძღვანელო ფორმა შეგვესწავლა ხსენებული პერიოდის ამ მეტად მნიშვნელოვანი დარგისათვის. ეს ერთხელ კიდევ ადასტურებს, რომ საქმე უნდა გვიქონდეს ქალაქის მცხოვრებთა საშუალო ფენის წარმომადგენლებთან.

გახსაკუთრებით მრავალფეროვანი და მრავალრიცხოვანი მასალებია აღმოჩენილი სამთავროს სამაროვნის IV—VIII საუკუნეების სამარხებში. სამწუხაროდ, აქ IV საუკუნის მასალები ჭერჭერობით ცალკე არ არის გამოყოფილი, რაც საშუალებას არ გვაძლევს უფრო დაწვრილებით შევჩერებულებიყავით მათზე.<sup>59</sup>

არმაზისხევისა და ურბნისის IV საუკუნის სამარხების განხილვა კიდევ ერთი მხრით არის საჭირო; ორივე მათგანში წინა პერიოდის ძეგლებიც არის წარმოდგენილი და ეს კი კონკრეტულ-შედარებითი მეთოდის გამოყენების საშუალებას გვაძლევს და შესაბამისად არ არის ძნელი ურთიერთდაპირისპირებით აღვადგინოთ სურათი ორი სხვადასხვა და ერთმანეთის მომიჯნავე პერიოდის ძეგლებს შორის.

თუ რას წარმოადგენდა არმაზისხევის პირველი საუკუნეების სამაროვანი, ეს დღეს კარგადაა ცნობილი შესანიშნავად გამოცემული მონოგრაფიის მიხედვით. ამიტომ მხოლოდ რამდენიმე სიტყვით დავკმაყოფილდებით. ყველაფრით ჩანს, რომ IV საუკუნეში არმაზისხევის სამაროვანზე დაკრძალულნი არიან პიტიანშთა წრის მემკვიდრენა და ასევე მაღალი ფენის საზოგადოების წევრები. სამარხეული მასალა მდიდარულია, მაგრამ საგრძნობლად ჩამორჩება პიტიანშებისას. ყველაფერს რომ თავი დავანებოთ, მარტო სამარხთა მოწყობის შედარება რად ღირს. შესანაშნავად გათლილ მონოლითებს ბრტყელი თუ ორფერდა სახურავებით, IV საუკუნეში ცვლის ტლანქი, გაუთლელი ლოდებით ნაგები სამარხები, რომელთა მოწყობის დროსაც ლოდებს შორის დარჩენილი ფარდობები წვრილი ქვებით იყო შეესებული. ზევიდანაც ორი და სამი ლოდისაგან შედგენილი სახურავები ეწყო.<sup>60</sup>

IV საუკუნის სამარხებში ნაკლებად იყო დიდებულთა პატივის შესაფერისი ძვირფასეულობანი. „მიუხედავად წარმოშობითი ერთიანობისა და ტიპოლოგიური მსგავსებისა, არმაზისხევის უძველესი (II საუკუნე — III საუკუნის პირველი ნახევარი) სამარხების და უფრო ახალ (III საუკ. მეორე ნახევარი — IV საუკუნე) მდიდრულ სამარხთა ინვენტარს შორის საკმაოდ თვალსაჩინო განსხვავებაა. ეს შედეგია იმ ცვლილებებისა, რომელიც სამი საუკუნის მანძილზე მომხდარა ქართლის სამეფოს ამ ცენტრში.“<sup>61</sup> აი, ასე წერდნენ

<sup>58</sup> საქართველოს არქეოლოგია, გვ. 332.

<sup>59</sup> იქვე, გვ. 333.

<sup>60</sup> მცხეთა, I, იქვე.

<sup>61</sup> იქვე, I, გვ. 205.

არმაზისხევის სამაროვნის გამთხრელები თავის მონოგრაფიაში. საინტერესოა კიდევ ერთი კვალიფიკაცია: „ამ ათიოდე სამარხში დაკრძალულნი არიან არმაზისხეველ პიტიახშთა შორეული, უფლებრივ-ქონებრივად დაკნინებული, მაგრამ მაინც საკმაოდ ღონიერი შთამომავლები“.<sup>62</sup>

სწორედ ასეთივე სურათი გვაქვს ურბნისშიაც, ოღონდ შედარებით პატარა მასშტაბისა. პირველი საუკუნეების სამარხების მიხედვით, რომლებიც ურბნისშია გათხრილი, ალბათ ექვი არავის შეეპარება, რომ საქმე უნდა გვექონდეს საქალაქო მეურნეობის ძლიერ განვითარებულ სახეებთან. რომ ამ დროს ქალაქში მოსახლეობის დიდი პროცენტი ვაჭარ-ხელოსნები არიან, გვიანანტიკური ხანის სამაროვნით კარგად მტკიცდება. ხომ გვხვდება ამ დროის სამარხებში მდიდრული ნივთები, ოქროული, ვერცხლელი, ძვირფასი თვლები, გემები შექმული უამრავი სიუჟეტური სახეებით, მინის შესანიშნავი ნაწარმი, მაინც ვერ ვიტყვით, რომ აქ დაკრძალულნი მაღალი ფენის წარმომადგენლები იყვნენ. მაგალითად, ისეთი რანგისა, როგორსაც მიეკუთვნებოდნენ არმაზელი პიტიახშები. ურბნელთა სიმდიდრე ექვს გარეშეა, მაგრამ მათ აკლიათ ლიდადე და ისეთი გამოჩენა, როგორც წარჩინებულთა ბუნებისათვის იყო დამახასიათებელი.

საქართველოში ჯერჯერობით სხვაგან არსად არ არის აღმოჩენილი გვიანი ანტიკური ხანის ისეთი კოლექცია გემებისა, როგორც ურბნისში. ბევრი მათგანი უნიკალურია. აქ არ არის საჭირო მტკიცება, რომ ზოგი შემოტანილია, ზოგიც ადგილობრივი და სხვა. ერთი რამ ცხადზე უცხადესია — ურბნისი ვაჭრობა-ხელოსნობის ცენტრია და ასეთი ქალაქების რიგში უნდა იყოს განხილული. მისი ეკონომიკის ძირითადი სახეებია ხელოსნობა, წარმოება, ვაჭრობა. ათობით და ასობით აღმოჩენილი გემმა-საბეჭდავიც ამაზევე მიუთითებს. საბეჭდავი პირველ ყოვლისა ხელწერაა, საბუთია სხვადასხვა ოპერაციების, უმთავრესად სავაჭრო და საგამრიგებლო საქმეებში. და ასეთი საქმიანობა ქალაქში პირველ რიგში იღვა.

აი ამ მონაცემების შემდეგ. რა თქმა უნდა, IV საუკუნის სამარხები შედარებით მკრთალად გამოიყურება. მართალია, აქაც ვხვდებით ძვირფას ნივთებს, მინის ჭურჭელს, კერამიკას და სხ. მაგრამ ცხადად ჩანს, საქალაქო მეურნეობას აქედან მოკიდებული ბზარი უჩნდება, რომელიც თანდათან ღრმავდება.

ყოველივე ზემოთ აღნიშნული საშუალებას იძლევა გავიმეოროთ, რომ IV საუკუნეში, მიუხედავად იმისა, რომ სიმდიდრე ამ დროის სამარხებში კიდევ იგრძნობა, შეიმჩნევა დიდი გარდატეხა: ამის საუკეთესო დადასტურებაა თანდათანობით სამარხეული ინვენტარის შემცირება და ბოლოს კი ვაჭრობა. VI საუკუნეში და შემდეგ სამარხეული მასალა წარმოდგენილია ტანსაცმელთან დაკავშირებული და იშვიათად კი საპირისფარეშო ნივთებით.

აი, ასეთია სურათი გარდამავალი ხანის დასაწყისისა, რომელიც შეიძლება წარმოვიდგინოთ არქეოლოგიური აღმოჩენების წყალობით. საქმე ნათელია, ხდება დიდი სოციალური გადატრიალება, რომლის შედეგითაც ეკონომიურა საფუძვლის შეცვლა. წარმოების ახალ წესს ცხოვრების ახალი პირობები მოაქვს. არქეოლოგისათვის ეს ადვილი შესამჩნევი უნდა იყოს, რადგან წარმოების ახალი წესი ნივთიერი კულტურის ძეგლების შემცირებასა და დაკნინე-

<sup>62</sup> საქართველოს არქეოლოგია, გვ. 333.

ბას გულისხმობს. IV საუკუნიდან მოკიდებული ქალაქების განვითარებისათვის პირობები უკვე აღარ არსებობდა. ეს არის ერთ-ერთი პირველი შედეგი ჩვენში ფეოდალიზმის გამარჯვებული წიაღსვლისა და ახალი სოციალური გარემოს შექმნისა.

#### 4. IV — VI სს. გარდამავალი ხანის მოკლე არქეოლოგიური მიმოხილვა

როდესაც IV—VI საუკუნეებზეა მსჯელობა, შეუძლებელია ამ დროის ნივთიერ კულტურაში ორი ფორმაციის შერწყმის შრავლისმთქმელი სურათები არ დავინახოთ. ეს პერიოდი გარდამავალი ხასიათისაა, სადაც თანდათანობით მძლავრად წარმოდგება ახალი სოციალური ძალა. ქართლის პოლიტიკური მდგომარეობა ამ ხნის განმავლობაში რამდენჯერმე მკვეთრად შეიცვალა. ხანგრძლივი ომიანობა ბიზანტიასთან და ირანთან შინაგანი ძალების სხვადასხვაგვარ დაჭვუფებებს იწვევდა. ვახტანგ გორგასალის დროსაც კი, რომელიც ცნობილი იყო არაჩვეულებრივი ხალი გონებთა და პოლიტიკური მოღვაწის ღრმა აზროვნებით, ასეთი შინაგანი განხეთქილებანი უცხო არ ყოფილა. მაგრამ ნიჭიერი სახელმწიფო მოღვაწე ასეთ შემთხვევებში თითქმის ყოველთვის პოულობდა გამოსავალს და ენერგიული ღონისძიებებით პოლიტიკურ ცხოვრებას ნორმალურ მიმდინარეობას აძლევდა.

საფიქრებელია, ნაკლებად არსებობს საბუთიანობა იმის დასამტკიცებლად, თითქოს ვახტანგ გორგასალი უკანასკნელი დამცველი ყოფილიყოს ძველი, მონათმფლობელური წესწყობილებისა, თითქოს ის ქართლის კონსერვატული ელემენტების მეთაური ყოფილიყოს.<sup>63</sup> პირიქით, გორგასალი ახალი. მზარდი სოციალური ჯგუფის სულისჩამდგმელად უფრო გვევლინება, რომელიც თავისი ღონისძიებებით ფეოდალიზაციის პროცესს განსაკუთრებით აჩქარებდა. ახალი, მზარდი სოციალური ჯგუფი მეფის კარისათვის დამღუპველად მოქმედებდა. ფეოდალური სამფლობელოების ჩამოყალიბებამ და გამრავლებამ ქვეყნის დაშლისა და დეცენტრალიზაციის ტენდენციები განამტკიცა. მათზე დაყრდნობით გარეგანმა ძალამ შესძლო 523 წელს ქართლში მეფობის გაუქმება.

VI საუკუნის ბოლოსათვის ფეოდალთა ინიციატივით საკუთარ წესზე ქვეყნის გამგებლობისათვის ერისმთავართა ინსტიტუტი იქნა შემოღებული. ერისმთავრები დიდგვარიან ფეოდალებზე იყვნენ დამოკიდებულნი. ეს დიდმნიშვნელოვანი ფაქტი იყო, რითაც ცხადი გახდა, რომ ფეოდალური ფორმაცია ამიერიდან ქვეყნის პოლიტიკური ძალაუფლების გამგებელიც შეიქმნა.

ეს, თითქმის ორსაუკუნოვანი გარდამავალი ხანა საინტერესო არქეოლოგიურ სურათს იძლევა. ძეგლებიდან, სადაც შესაძლებელია არქეოლოგიურ ნივთთა მონაცვლეობას გავადევნოთ თვალი და შესაბამისად განსხვავებული თავისებურებანი დავიჭიროთ, პირველ ყოვლისა იქცევეს ყურადღებას სამთავროს სამაროვანი, საინტერესოა ასევე ურბნისის, რუსთავის და სხვ. მსგავსივე ძეგლები.

აღრე, IV საუკუნის ნივთიერი კულტურის დახასიათებისას შენიშნული გვქონდა, რომ ამ დროს ჯერ კიდევ გვხვდება მდიდრული სამარხები, შემდგო-

<sup>63</sup> ს. ქ ა ნ ა შ ი ა, შრომები, I, გვ. 293.

მად კი ხდება თანდათანობითი შემცირება სამარხეული ინვენტარისა და ბოლოს კი თითქმის ქრება კიდევაც; „V საუკუნის შემდგომ ასეთი, სიმდიდრით გამოირჩეული სამარხები აღარსად გვევლება“<sup>64</sup>, — აღნიშნულია „საქართველოს არქეოლოგიაში“, — „ფუფუნებით დაკრძალვის ანტიკური ტრადიცია თანდათან ნელდება და მხოლოდ IV საუკუნის მანძილზე განაგრძობს ჭერ კიდევ საკმაო სიძლიერით არსებობას“<sup>65</sup>.

ერთხანს, სამარხებში ნივთების გაქრობის მიზეზი ქრისტიანული დოგმატიკის თავისებურებების გავრცელებით იყო ახსნილი. ამ მოძღვრების მიხედვით „ნუ იუნჯებთ თქვენ საუნჯეთა ქვეყანათა ზედა, სადა მლიმან და მკამელმან განრყუნის, და სადა მპარავთა დათხარიან და განიპარიან“<sup>66</sup>. მაგრამ შეიძლება კი ახსნა მხოლოდ და მხოლოდ რელიგიური მოტივებით? რა თქმა უნდა, სარწმუნოებრივმა დოგმატიკამ თავისი როლი შეასრულა, მაგრამ მაინც გვგონია, რომ ძირითადი მიზეზი უნდა ვეძიოთ ეკონომიურ შესაძლებლობებში. როგორ შეიძლება სამარხებში ნივთების ჩატანებაზე იყოს საუბარი აღრეული ფეოდალური ხანისათვის, როცა მოძალებული მტრებისაგან შეწუხებულნი, მაგალითად, სომხეთში, ხარკის გადასახდელად, მოსახლეობა, გაჭირვების ჟამს, თვით ფიქრობდა ეთხარა ძველი საფლავები და იქიდან ამოღებული ძვირფასეულობით გაესტუმრებინათ მოთარეშეები<sup>67</sup>. იბერიის მდგომარეობა აღებულ ხანაში დიდად არ უნდა განსხვავებულყო სომხეთისაგან. სამარხეული ინვენტარის გაქრობა, განსაკუთრებით VI საუკუნის შემდეგი დროის სამარხებში, სწორედ ასეთი მიზეზით უნდა აიხსნას. მსგავსი სურათია მოსალოდნელი დაახლოებით X საუკუნემდე, შემდეგ კი ქვეყნის ეკონომიურად შოღონიერებისას, საქართველოს მომძლავრების და თავისუფლების ჟამს. როდესაც მოსახლეობის ქონებრივი შესაძლებლობები გაიზარდა, იცვლება სამარხების მოწყობის წესიც. ამიერიდან არც თუ იშვიათად კვლავ მდიდრულ სამარხებს ეხვდებით. ამის საუკეთესო მაგალითია რუსთავის XII — XIII საუკუნეების სამაროვანი.<sup>68</sup>

სამთავროს სამაროვნის მრავალრიცხოვან სამარხებში, რომელთა ხნოვნებაც IV—IX საუკუნეებითაა განსაზღვრული, არქეოლოგიური მასალებით და განსაკუთრებით კი სამარხეული ნივთების შედარებითი სიჭარბით IV—VI საუკუნეები გამოირჩევა. აღნიშნული განთხარი ძეგლებიდან უდიდესი უმეტესობაა სამკაული. დამახასიათებელია, რომ ასობით გათხრილი სამარხიდან მხოლოდ სამი მომკრო ხელადა და ერთი ჯამია წარმოდგენილი. ეს იმ დროს. როდესაც კერამიკული ნაწარმი აღრე ერთ-ერთი დამახასიათებელი ნიშანი იყო სამარხეული ინვენტარისათვის. კანტი-კუნტაღლა გვხვდება გამორჩეული ნივთებიც.

მაგრამ არ უნდა დაგვევიწყდეს, რომ როდესაც საქმე ეხება მცხეთის სამაროვნებს (სამთავრო, არმაზისხევი), აქ უპირატესობა კარგა ხანს იყო შენარჩუნებული. მცხეთა ღომ ტრადიციული მდიდრული ქალაქი იყო, განვითარებული საქალაქო მეურნეობით. ამიტომ აქ, როგორც ირკვევა, შედარებით დიდხანს შემოინახა ხელოსნობის საკმაოდ მრავალრიცხოვანი დარგები. აღსანიშ-

<sup>64</sup> საქართველოს არქეოლოგია, გვ. 333.

<sup>65</sup> იქვე.

<sup>66</sup> მათე 6/19.

<sup>67</sup> ს. ჯ ა ნ ა შ ი ა, შრომები, I, გვ. 7.

<sup>68</sup> ლ. კ ი ლ ა შ ვ ი ლ ი, ქალაქი რუსთავი, გვ. 136—149.

ნავია. რომ. როგორც ვარაუდობენ, სწორედ IV—VIII საუკუნეების მონაკვეთზე მცხეთელი მინის ოსტატები საკმაოდ დიდ წარმატებებს აღწევენ (რა თქმა უნდა, სხვა დარგებთან შედარებით), იგრძნობა ახალ ფორმათა ძიება, ამასთანავე თურმე „ხერხდება გამოვლენა და დადგენა ტიპური მცხეთური ფორმების, ხოლო ზოგს „სამთავროულიც“ კი შეიძლება ეწოდოს“<sup>69</sup>. ზოგიერთი თავისებურებით იზღროინდელ მცხეთაში საკუთარი მინის წარმოებასაც გულისხმობენ.<sup>70</sup> სამთავროს სამაროვნის ერთ სამარხში, მაგალითად, 39 ცალი მინის სანელსაცხებულა დადასტურებული, რის მიხედვითაც მას მინის ხელოსნის სამარხად მიიჩნევენ.<sup>71</sup>

როდესაც მცხეთის IV—VI საუკუნეების ქალაქურ წარმოებაზეა ლაპარაკი, გვრდს ვერ ავუვლით ერთ-ერთ სამარხს, რომელიც პირობითად „ოქრომქედლის“ ან „იუველირის“ სამარხად არის მიჩნეული. სამარხში დადასტურებულია ასეთი ხელოსნის ხელსაწყოები — პატარა სასწორი და საწონები, ასევე ბეჭდებში ჩასამელად გამოზადებული ხუთი თვალი. სასწორი შედგება ბრინჯაოს ქმინიატურული ჯამებისაგან, რომლებიც ნაპირებდახვერტილია უღელზე ჩამოსაყიდებლად. საწონები ხუთია შემორჩენილი, უმცირესი — 1,68 გრამი და უდიდესი — 13,2 გრამი<sup>72</sup>. ასეთი მცირე საწონები, ექვს გარეშეა, მხოლოდ კეთილშობილი ლითონებისათვის და ძვირფასი თვლებისათვის გამოიყენებოდა. ეს უნიკალური აღმოჩენაა ჩვენს არქეოლოგიაში.

როგორც აღნიშნული იყო, კერძო სამთავროს სამაროვნზე (IV—IX სს.) თითქმის არ ჩანს. მინა კი საკმაოდ ჰარბადაა წარმოდგენილი. ყურადღებას იმსახურებს მინის თასი ფარშავანგისა და სიცოცხლის ხის გამოსახულებით, რომელზედაც ბერძნული წარწერაა: „შესვი, იცოცხლე“.<sup>73</sup>

მინის ჭურჭლებს, განსაკუთრებით, ერთი მეტად გავრცელებული სახისას, გხვდებით ურბნისის ნაქალაქარზედაც. მხედველობაში გვაქვს წრიული ღრმულებით შემკული სქელკედლიანი ფიალები, რომლებიც ურბნისში გვხვდება V—VII საუკუნეების ფენებში<sup>74</sup>. სამწუხაროდ, ჯერჯერობით შეუძლებელია მათი წარმომავლობის გარკვევა.

სამთავროს სამაროვნის IV—IX საუკუნეების სამარხებში აღმოჩენილი ნივთების მიხედვით ერთი თვალშისაცემი სიახლე იგრძნობა; ვრცელდება ღეროვანი და მშვილდის მოყვანილობის საკინძები, რომლებიც ძალიან ბევრ თავისებურ ჯგუფს ქმნიან და მცხეთელ მოსახლეთა ტანსაცმელთან დაკავშირებით ძირითად ნივთებს წარმოადგენენ. ასეთი დანიშნულების საგნები, როგორც ქინძისთავეები, ისე მშვილდსაკინძები, ძლიერ გავრცელებული ჩანს ამ დროის საქართველოში, განსაკუთრებით მის აღმოსავლეთ რაიონებში და მისი მასობრივი შემოსვლა-გავრცელება დაკავშირებული უნდა იყოს ახალი საზღის სამოსის შემოსვლასთან.

<sup>69</sup> საქართველოს არქეოლოგია, გვ. 342.

<sup>70</sup> იქვე.

<sup>71</sup> იქვე, გვ. 340.

<sup>72</sup> იქვე, გვ. 339—340.

<sup>73</sup> ნ. უ გ რ ე ლ ი ძ ე, ფარშავანგის გამოსახულებით შემკული მინის ჭურჭელი სამთავროდან, „მომოხილველი“, II, 1951.

<sup>74</sup> Л. А. Ч и л а ш в и л и. Некоторые моменты археологического исследования, СРСИИ, საქ. სახ. მეზემის მოამბე, ტ. XXIV—B, 1964.

აქ არ შეიძლება გვერდი ავუაროთ სამთავროს ქინძისთავებზე გამოთქმულ საყურადღებო დაკვირვებას, რომ „იმ სამარხებში, რომლებიც ბეჭდებისა და მონეტების მიხედვით ახ. წ. IV—V სს. თარიღდება, აღმოჩენილია ფაქიზად ნაკეთები ქინძისთავეები, ხოლო VI—VIII სს. ნივთებთან (მონეტებთან და სხ.) ერთად აღმოჩენილი ქინძისთავეები ამგვარ შთაბეჭდილებას აღარ სტოვებენ: ამ ქინძისთავეების მძივები ხშირად უხეშადაა ნაკეთები, ხოლო ზოგიერთი ქინძისთავის მძივი უშაზება გაბზარული და შემდეგ წვრილი მავთული აქვს შემოხვეული“<sup>75</sup>.

სამთავროს სამაროვნის გამთხრელები ვარაუდობენ, რომ „IV საუკუნეში თანდათან იწყებს გაქრობას უცხოეთიდან შემოტანილი თუ უცხოურის შიბაძვით შექმნილი ჭურჭელიცა და ზოგი სხვა ნივთიც“<sup>76</sup>. როგორც ჩანს, ეს საერთო სურათი უნდა იყოს სხვა ხელოსნური ცენტრებისათვისაც, განსაკუთრებით VI—VII საუკუნეებისათვის, როცა გარეგანი საფრთხის გაძლიერებასთან დაკავშირებით სავაჭრო გზები ან მოიშალა, ანდა ძველებური ინტენსივობით ვეღარ მოქმედებდა.

სურათი ნათელია: მცხეთის სამაროვნების მიხედვით, რომლებიც IV—IX სს. ქალაქის ცხოვრების უტყუარ საბუთებს გვაძლევენ, აშკარად იგრძნობა ახალი სოციალური ძალის შემოჭრა-დაპყვიდრება. IV საუკუნიდან მოკიდებული თანდათან შეინიშნება რეგრესი არქეოლოგიურ მასალებში, ისე რომ IV—VI საუკუნეებში კვლავ ჩანს და მძლავრობს ძველის ვადმონაშთები, ტრადიციები და შესაბამისად დონეც შედარებით მაღალია ნივთიერი კულტურისა, შემდეგ კი (VI საუკუნის შემდეგ) საქალაქო მეურნეობის მკვეთრი დაქვეითება ჩანს.

გარდამავალი ხანის დასახასიათებლად ბევრი ხელშესახები მასალა მოპოვებული ურბნისის გათხრების შედეგადაც. აქ შესაძლებელი გახდა აღნიშნული პერიოდის ცალკეული ფენებიც კი გამოგვეყო; სამარხების ერთი წყება IV საუკუნით არის დათარიღებული, ამასთანავე ვცადეთ IV—V საუკუნეების სამარხების გამოცალკევება. რაც შესაძლებელი გახდა არქეოლოგიური მასალისა და დაკრძალვის წესის თავისებურებების გათვალისწინებით. საყურადღებო სურათი ჩანს IV—V საუკუნეებში დაკრძალვის წესში. ყველგან მიცვალებული გაშობილია დასვენებული. ზოგს ფეხები მუხლებში მოხრილი აქვს, რითაც ძლიერ წააგავს წარმართულ სამარხებს: ზედა ნაწილი კი ზურგზეა დასვენებული, გულზე ხელებდაკრფილი, ქრისტიანულად. ასეთი წარმართულ-ქრისტიანული დაკრძალვის წესით დასვენება არ შეიძლება შემთხვევითი იყოს, არამედ, სავარაუდოა, საქმე გვქონდეს რელიგიურ ამბებთან, ყოველი შემთხვევისათვის საფიქრებელია მიცვალებულთათვის ფეხების მოკრუნჩხვა წარმართობის ელემენტებთან იყოს დაკავშირებული, რომელიც ქრისტიანობის გავრცელების პირველ საუკუნეებშიც არა ყოფილა დავიწყებული.

სამარხთა დამხრობისა და დაკრძალვის პოზის მიხედვით საქმე უნდა გვქონდეს წარმართობიდან ქრისტიანობაზე გარდამავალ საფეხურთან. წარმართულ-ქრისტიანულ სამარხებთან. იმავე სამაროვანზე ვხვდებით წმინდა ქრისტიანულ სამარხებსაც. მსგავსივე წარმართულ-ქრისტიანული სამაროვნები

<sup>75</sup> ო. ტყეშელაშვილი, სამთავროს ახ. წ. IV—VIII სს. სამარხებში აღმოჩენილი ქინძისთავეები, მუზეუმის მოამბე, XIXA—XXIB, გვ. 155.

<sup>76</sup> საქართველოს არქეოლოგია, გვ. 342.

ცნობილია სხვებიც. მხედველობაში გვაქვს ძვერ-საგვარჯილეს ზედა ფენის სამაროვანი, სადაც ერთიმეორის გვერდით გათხრილია როგორც წარმართული. ისე ქრისტიანული სამარხები, ერთი და იგივე პერიოდისა.<sup>77</sup>

ურბნისის IV—V საუკუნეების სამარხების ნივთები ძირითადად განსხვავდება IV საუკუნის სამარხეული მასალისაგან. თუ ამ უკანასკნელში ვხვდებით ძვირფას ნივთებს, ასევე ინვენტარს, რომელიც უფრო III საუკუნის ტრადიციებისაა იხრება, IV—V საუკუნეების სამარხეული არქეოლოგიური მასალა უმთავრესად ამქვანებს ნათესაობას და სიახლოვეს ადრეფეოდალური ხანის მასალასთან.

IV—V საუკუნეების ურბნისში დაკრძალვის ერთ-ერთი ძირითადი საშუალებაა თიხის სარკოფაგები, გამოყენებული უმთავრესად კოლექტიური დაკრძალვისათვის. ასეთი სარკოფაგები საქართველოში ბევრგანაა დადასტურებული და მათ ბევრი საინტერესო პროტოტიპი მოეპოვებათ წინა აზიაში. ყურადღება უნდა გამახვილდეს იმ გარემოებაზე, რომ თიხის სარკოფაგების გავრცელება ჩვენში ემთხვევა კოლექტიური ქვაყუთების შემოსვლას. არ არის გამორიცხული, კოლექტიური დაკრძალვის თუ ოჯახობრივი აკლამების შემოღება, და მათთან ერთად დაკრძალვის ახალი საშუალებების გავრცელება (თიხის სარკოფაგები, ქვაყუთები) ახალ რელიგიურ და სოციალურ-ეკონომიურ ამბებთან იყოს დაკავშირებული. დაკრძალვის რიტუალი და სამარხის მოწყობა, ქვის ფილების გათლა თუ თიხის სარკოფაგების შექმნა, ერთი სიტყვით, სამარხის მოწყობა, საკმაო ხარჯებს მოითხოვდა, რაც მძიმე ტვირთი იყო იმდროინდელი მოსახლეობის გარკვეული ფენებისათვის. აქედან გამომდინარე. არ არის გამორიცხული, სწორედ ქონებრივი პირობების გამო, იქმნება საოჯახო აკლამები, რომლებსაც კოლექტიურ სამარხებს ვეძახით, სადაც ხდებოდა ხოლმე გვარის თუ ოჯახის წევრების დაკრძალვა<sup>78</sup>. კოლექტიური სამარხების დიდ ნაწილში რომ სხვადასხვა დროის დაკრძალვის ნიშნებია, ეს კარგად ჩანს გათხრების შედეგად. სამარხები ერთეული დაკრძალვით შესაძლებელია უფრო შეძლებული ფენის წევრების საკუთრება ყოფილიყო.

IV — VI საუკუნეების სხვა სამარხეულ კომპლექსთაგან ყურადღებას იმსახურებს ასევე რუსთავის სამაროვანი, გათხრილი მტკვრის მარჯვენა ნაპირზე 1949 წელს. ექსპედიციამ აქ 20-ზე მეტი სამარხი გათხარა, რომელთაგანაც შვიდი ინვენტარიანი აღმოჩნდა. სამარხეული მასალა წარმოდგენილია მინის ქურქულეთით, ოქროს საყურეებით, ოქროს და ბრინჯაოს ბეჭდებით და სხვა. სამწუხაროდ, აქ IV საუკუნის სამარხების გამოყოფა სხვა, მოგვიანო ხანის სამარხებიდან ვერ მოხერხდა და ამდენად არ არის საშუალება თვალი მივა-

<sup>77</sup> ესარგებლობთ გ. ცქიტიშვილის ცნობით, რომელიც უშუალოდ ხელმძღვანელობდა აღწერილი სამარხების გათხრებს. მსგავსივე სურათი ჩანს ცხინვალის ნაცარგორის ზედა ფენებშიც. იხ. გ. ცო ბ ე ქ ი შ ვ ი ლ ი, არქეოლოგიური გათხრები საბჭოთა საქართველოში, თბ., 1952, გვ. 152.

<sup>78</sup> ამ მხრივ საინტერესოა მცხეთაში, სამთავროს სამაროვანზე 1938 წელს აღმოჩენილი ბერძნულ-წარწერანი, ქვა, რომელიც მხატვართუხუცესსა და ხუროთმოძღვარს აქოლისს ეკუთვნოდა. წარწერაში იკითხება: ღვთისა აქოლისი, მხატვართუხუცესი და ხუროთმოძღვარი აქ განვისვენებ ჩემ მეუღლე ბერაპურასთან ერთად. ვთხოვ მეგობრებსა და გამყვლებს, რომ ყური უკლდონ ერთმანეთს... ისე რომ თუ ვინმე მოინდომებს ჩვენთან ერთად (დასაფლავებას?) ან (ჩვენი) ტომისა ან სხვა უცხოელი, პასუხი აგოს თავისი აღდგომისას. წარწერა IV—V საუკუნეებისაა. იხ. გ. ცო ბ ე ქ ი შ ვ ი ლ ი, ბერძნული წარწერები საქართველოში, გვ. 254—256.



დეენოთ ზემოთ აღნიშნულ პროცესს<sup>79</sup>. მასალის მიხედვით აქაც, ალბათ. მსგავსივე მოვლენა შეიძლება ვიგულისხმოთ. ეტყობა სამარხები, მსგავსად სამთავროულისა და ურბნულისა, გარდამავალი პერიოდისაა.

მტკვრის მარჯვენა ნაპირის დასახლებული ადგილი, რომელიც რუსთავის მოპირდაპირე მხარეს იყო განლაგებული; უძველესი დროიდან ჩანს ათვისებული. აქ ერთ-ერთი ძველი ნამოსახლარია სავარაუდებელი. რუსთავის გაქალაქების დროს ის ქალაქის ნაწილს შეადგენდა, რუსთავის უბანი იყო, რომელსაც თავისი სამაროვანიც ექნებოდა. სხვათა შორის, სამაროვნის ძველი ფენები ძვ. წ. I ათასწლეულის სამარხებით ერთ-ერთი ძველი ძეგლია საერთოდ რუსთავისათვის. ერთი სიტყვით, მარჯვენა ნაპირის უბანი, თუ უბნები, „დიდი რუსთავის“ შემადგენელი ნაწილი იყო ადრეფეოდალურ ხანამდე. დაახლოებით VII საუკუნე-დან. ქალაქის დაქვეითების დროს, როდესაც გარეშე საფრთხე გაიზარდა (აქ გადიოდა გზა სამხრეთის ქვეყნებიდან) მარჯვენა ნაპირის უბნები აიყარა და, სავარაუდოა, შეუერთდა მარცხენა ნაპირზე გაშენებული ქალაქის ძირითად ბირთვის, როგორც უფრო დაცულსა და საიმედოს<sup>80</sup>.

ზემოხსენებული პერიოდის სამარხეული მასალები რუსთავში ცნობილია მდ. მტკვრის მარცხენა ნაპირიდანაც მ. ივანჩენკოს გათხრების მიხედვით<sup>81</sup>. სამარხები ძირითადად VI—VII საუკუნეებშია. მაგრამ გვხვდება გარდამავალი ხანის მასალებიც. უპირატესად სამკაული და ტანსაცმელთან დაკავშირებული ნივთები. მ. ივანჩენკოს გამოანგარიშებით, სამაროვანს 17 პექტარი სჭერია. სულ გაითხარა 16 ქვაკუთი. სამარხები ქვიშაქვის ბრტყელი ფილებით იყო ნაგები და ძალიან ემსგავსებოდა სამთავროს ქვაყუთებს. სამარხები საოჯახო საფლავებს წარმოადგენდა. სადაც დაკრძალულთა რიცხვი მერყეობდა 4-დან 15-მდე. ერთში კი 42 თავის ქალა იყო დადასტურებული.

როგორც ხშირად ხდება ხოლმე, არქეოლოგებისათვის უფრო ხელშესახებ მასალას სამარხები იძლევა. ამიტომაც ზევით სამაროვნების მოკლე მიმოხილვა დაგვიკირდა. ესეც რომ არ იყოს, ამ ხანის ძეგლებზე წარმოდგენა უპირატესად სამარხეული მასალებითა გვაქვს. არქეოლოგიური მასალები კულტურული ფენებიდან, უშუალოდ ნასახლარებიდან ძლიერ ცოტაა, და რაც არის სავსებით ეთანხმება სამარხეული მასალების შესწავლით მიღებულ შთაბეჭდილებას.

ნამოსახლარი ძეგლებიდან კვლავ ურბნისს უნდა მივმართოთ. გარდამავალი ხანისა აქ რამდენიმე ნამოსახლარია. რომელთაგან პირველ რიგში ყურადღებას იმსახურებს ს. წ. „დამწვარი ნაგებობანი“. დამწვარ და განაღვურებულ ნაგებობებში, რომელთა დაქვეყნის თარიღად V—VI საუკუნეების მიჯნაა მიღებული, ბევრი მნიშვნელოვანი რამ არის დადასტურებული. აქ არაფერს ვაძებობთ კერამიკული ნაწარმის საგულისხმო ფორმებზე. მათ შესახებ საკმაოდ ვრცლად არის აღნიშნული სპეციალურ მონოგრაფიაში<sup>82</sup>. აქ მხოლოდ შევეხე-

<sup>79</sup> გ. ლომოთიძე, რუსთავში წარმოებული არქეოლოგიური თხრის უმნიშვნელოვანესი შედეგები, მსკა, I, გვ. 173—175.

<sup>80</sup> ლ. კილაშვილი ქალაქი რუსთავი, გვ. 161.

<sup>81</sup> М. М. Иващенко, Руставский могильник. Хелნაწერი ანგარიში ინახება ივ. ჯავახიშვილის სახ. ისტორიის, არქეოლოგიის და ეთნოგრაფიის ინსტიტუტის არქივში.

<sup>82</sup> ლ. კილაშვილი, ნაქალაქი ურბნისი, გვ. 90—94.

ბით საბრძოლო იარაღებისა და ჯაჭვის პერანგის ნაშთების აღმოჩენას, რაც გარკვეული შიღვრით, განსაკუთრებით მნიშვნელოვან ფაქტად მიგვაჩნია. ამრიგად, ჩვენი განხილვის საგანს შეადგენს მახვილის ზედა, სატარე ნაწილი, რომელიდაც დეროვანი საბრძოლო ნივთი და ჯაჭვის პერანგის ერთიმეორესთან შეეხანგული ნატეხები. იქვე იყო აღმოჩენილი პორტუპეის რგოლებიც<sup>83</sup>. ჯაჭვის პერანგი წარმოადგენდა რკინის პატარა მრგვალი რგოლებით ნაქსოვ ჩასაცმელს, რომლის ნაწილის დასამაგრებლად ვერცხლის პატარა ბრტყელი ფირფიტები იყო გამოყენებული.

საქართველოში ასეთი აღმოჩენები მაინცდამაინც ხშირი არ არის, თანაც რასაც ჩვენამდე შოულწევია, უმეტესწილად ნაკლებია. მიუხედავად ამისა, შესაძლებელია ერთგვარად თვალი გავადევნოთ ამ შექუტრვილობის ისტორიას ახ. წ. პირველი საუკუნეებიდან მოყოლებული.

ჯაჭვის პერანგის აღმოჩენის პირველი შემთხვევა ფიქსირებული აქვს ა. ბოლტუნოვა-ამირანაშვილს 1930 წელს სოფ. თაგილონში (გალის რაიონი). აქ სხვადასხვა ძვირფას ნივთებთან ერთად აღმოჩნდა რკინის ჯაჭვის პერანგის ნაწილებიც. როგორც ა. ბოლტუნოვა-ამირანაშვილი ვარაუდობს, აქ დადასტურებული იქროს ნივთები, ცხენის აკაზმულობანი, იარაღი, ჭურჭელი, რკინის ჯაჭვის პერანგი, რკინის მუზარადი და სხვა, სამარხეული ინვენტარის ნაწილია. რომელიც I — II საუკუნეებს მიეკუთვნება<sup>84</sup>. თაგილონის ჯაჭვის თანადროულია კლდეეთის სამაროვნის ერთ-ერთ სამარხში ექსპედიციამდე აღმოჩენილი ჯაჭვის პერანგის ნაწყვეტები, რომელიც განსხვავებით, სპილენძის თუ ბრინჯოს რგოლებისაგან ყოფილა ნაქსოვი<sup>85</sup>.

როგორც ირკვევა არქეოლოგიური მონაცემების მიხედვით, ჩვენში საბრძოლო შექუტრვილობის ერთ-ერთი რთული სახე — ჯაჭვის პერანგი, უკვე გავრცელებული ჩანს ახ. წ. პირველი საუკუნიდან. სტრაბონის ცნობის მიხედვით, იბერიელები ალბანელების მსგავსად შექუტრვილნი ყოფილან ჯავშნითა და ფარით, აგრეთვე ცხოველთა ტყავის მუზარადით.<sup>86</sup> საყურადღებოა, რომ ამნაირი შექუტრვილობის გვერდით წარჩინებული მეომრის მეორე დამახასიათებელი ნიშანია ცხენი. ძალიან ბევრი შემთხვევაა ცნობილი, როდესაც ადამიანი (მეომარი) და ცხენი ერთად არიან დაკრძალულნი. ეს ცხენის საბრძოლო მნიშვნელობის ზრდაზე მიუთითებს. ყურადღება უნდა გამახვილდეს იმ გარემოებაზე, რომ ცხენი იქცა დამახასიათებელ ნიშნად გარკვეული პრივილეგიური სოციალური ჯგუფისათვის, რომლის ძირითადი ნიშანია მეომრის ალტურვილობა. თაგილონში, კლდეეთსა და ურბნისში საბრძოლო შექუტრვილობის ნაშთების აღმოჩენა შესანიშნავი მაგალითია ახალი, მზარდი სოციალური ფენის დასახასიათებლად. ამ მხრივ ბევრი საგულისხმო აღგილია შემონახული წერილობით წყაროებშიაც: „და იხილა წმიდამან ნინო, რამეთუ დგა კაცი ერთი სპილენძისა, და ტანსა მისსა ეცუა ჯაჭვი ოქროსი, და თავსა მისსა ჩაბალახი მყარი, და თუალნი ესხნეს ზურმუხტი და ბივრილი, და ხელთა მითა აქუნდა

<sup>83</sup> ლ. კ ი ლ ა შ ვ ი ლ ი, ი ქ ვ ე, გვ. 95, სურ. 41.

<sup>84</sup> А. А м и р а н а ш в и л и, Новая находка в низовьях р. Ингури, Материалы по археологии Грузии, თბილისი, 1935, გვ. 37, 41.

<sup>85</sup> გ. ლ ო მ თ თ ი ძ ე, კლდეეთის სამაროვანი, გვ. 13, ტაბ. VIII—2.

<sup>86</sup> სტრაბონის გეოგრაფია, თ. ყ ა უ ხ ჩ ი შ ვ ი ლ ი ს თარგმანი და გამოცემა, თბ., 1957, გვ. 133.

ხრმალი ბრწყინვალე, ვითარცა ელვა...<sup>87</sup> მეომრის გარდა შეჯავშნული იყო ასევე ცხენიც... „და აღჯდა ტაიქსა შეჭურვილსა ჯავშნითა, და აღილო ფარის მისი ვიგრის ტყავისა, რომელსა ვერ ჰკუთნდა მახვილიო“<sup>88</sup> ნათქვამია ვახტანგ გორგასალზე.

ასეთი შეიარაღებული მხედარი, რა თქმა უნდა, საიმედოდ დაცული იყო. „მძიმე აბჯარი“, როგორც ს. ჯანაშია აღნიშნავდა, ყველასათვის ხელმისაწვდომი არ იყო და უძველესი ის დაწინაურებული. პრივლეგიური ჯგუფის წარმომადგენლის ატრიბუტი იყო. იგი ასევე დამახასიათებელი ნიშანია მზარდი ფეოდალური არისტოკრატისათვისაც. ს. ჯანაშიამ უურადღება მიაქცია ერთ შეტად საინტერესო წერილობით ცნობას; როცა მეფემ როსტომ ბიბილურს ერისთავობა უბოძა, მასთან ერთად მისცა გარეგანი ნიშნებიც: „შეაცეა ბეჭედი და საყურე და სარტყელი თვისი, საჭურველი და ცხენი თოროსანი დროშა და შუბი“.<sup>89</sup>

დაწინაურებული სოციალური ფენის ეს უტყუარი ნიშანი, რომლის არსებობაც არქეოლოგიურადაც არის დადასტურებული, დამახასიათებელი მომენტიცა ფეოდალიზმის ხანაში. მართალია, საბრძოლო აღჭურვილობის შესანიშნავი გამოსახულებანი ჩვენში ცნობილია სხვადასხვა ფრესკული მხატვრობიდან და ოქრომჭედლობის ნიმუშებიდან, მაინც არქეოლოგიურად დადასტურებულ სხვა ორიოდ აღმოჩენასაც თავისი ფასი არ დაუკარგავს. ასეთია 1937 წელს დმანისის ნაქალაქარზე აღმოჩენილი ჩაქვის პერანგი, რომელიც XII—XIII საუკუნეებით თარიღდება და 1961 წელს ო. ჯაფარიძის მიერ დმანისის რაიონში, ზურტაყეტთან. შუაბრინჯაოს ხანის ყორღანის თხრისას (ჩაშვებულ სამარხში) აღმოჩენილი ცხენის აკაზმულობის ნაწილები, ისრისპირები, რკინის ჩაქვის პერანგი და XI საუკუნის ბიზანტიური ოქროს მონეტა.

ეკვს გარეშეა, ურბნისში აღმოჩენილი საბრძოლო შეჭურვილობის ნაშთების სახით საქმე უნდა გვექონდეს მზარდი ფეოდალური კლასის რომელიღაც წარმომადგენელთან.

ურბნისის ნაქალაქარი ერთ-ერთი შესანიშნავი მაგალითია, სადაც აშკარად ჩანს გარდამავალი ხანისათვის დამახასიათებელი სურათი; ქალაქი თანდათანობით სავაჭრო და სახელოსნო ცენტრიდან იქცევა აგრარულ პუნქტად. ანტიკური ხანისათვის დამახასიათებელი ძვირფასი ნივთები იცვლება სამეურნეო დანიშნულების კურკლეულით, რომლის დამზადების ტექნოლოგიაც აშკარად უარესდება. შეღებილი და პრიალა ზედაპირიანი თიხის ნაწარმი. რომლითაც ხასიათდება ახ. წ. პირველი საუკუნეები, ვიდრე IV და V საუკუნეებამდე. შემდეგში აღარ გვხვდება: თიხაც შედარებით დაუდევრად არის დამუშავებული, სქელკედლიანია, მინარეგებით. ერთი სიტყვით, ადგილი აქვს სახელოსნო პროდუქციის გაუარესებას. სამკაულისა და ფუფუნების დანიშნულების ნივთების ნაცვლად მატულობს სამეურნეო კურკლეი: დოქები. დერგები. ქვევრები, ასევე ხელსაფქვავეები და თვით სამეურნეო დანიშნულების სათავსოებიც ჭარბად არის წარმოდგენილი: უამრავი მარნები, ხაროები. ბელლები

<sup>87</sup> «ქ ც-ბა», I, გვ. 89.

<sup>88</sup> «ქ ც-ბა», I, გვ. 154.

<sup>89</sup> ო. ჯ. ო. რ. დ. ა. ნ. ი. ა, ქრონიკები, II, გვ. 4; ს. ჯ. ა. ნ. შ. ი. ა, ადრეული ფეოდალიზმი, შრომები, II, გვ. 190—191.

და სხვა. ერთი სიტყვით, სოფლური ელემენტი საკმაოდ ძლიერად გამოიყურება (მცხეთა, ურბნისი, რუსთავი, ბიჭვინტა და სხვ.).

ასეთ ცვლილებებს ვერ გადაურჩა თვით მცხეთაც კი, იბერიის პოლიტიკური ცენტრი, ვაჭრობა-ხელოსნობის მნიშვნელოვანი ადგილი, ანტიკური ხანის დაწინაურებული ქალაქი. მცხეთის სამაროვნების სურათი, რაც მოკლედ იქნა ზევით აღწერილი, ანარეკლია სწორედ იმ ცხოვრებისა, რაც გარდამავალი ხანის ქალაქს გააჩნდა. არქეოლოგიური გათხრები უშუალოდ მცხეთის ტერიტორიაზე (ძირითადად სვეტიცხოვლის ტაძრის მიდამოებში), რომელიც საკმაო წარმატებით მიმდინარეობს ამ ბოლო წლების განმავლობაში, ადასტურებენ ზემოთ აღნიშნულს<sup>90</sup>: მცხეთა, ურბნისის მსგავსად. გარდამავალ ხანაში თაღნათანობით თმობს პოზიციებს, ეცემა საქალაქო მეურნეობა და ამიერიდან იგი უფრო აგარარულ პუნქტს წარმოადგენს, ვიდრე ნებიერსა და სავაჭრო-სახელოსნო ცენტრს, როგორც ახ. წ. პირველ საუკუნეებში. უამრავი ქვევარ. სამეურნეო ქურქული და სამეურნეო სათავსო, აი რა განსაზღვრავდა აშკარად მცხეთის ეკონომიკას. ეს იყო არა ურბნისის და მცხეთის კონკრეტული სახე, არამედ ეს იყო ახალი ცხოვრებით შექმნილი ეკონომიური სურათი, რომელიც დამახასიათებელ ნიშნად იქცა ძველი ქართული ქალაქებისათვის. რომლებიც აგრძელებენ არსებობას გარდამავალ ხანაშიაც.

იყო თუ არა არსებითი განსხვავება გარდამავალ ხანაში არსებული ქალაქებისა და ამავე დროის სოფლების ნივთიერ კულტურაში? ეს კითხვა უნებურად დაისმის, როდესაც გარდამავალი ხანის ქალაქების სახის წარმოდგენას შევეცდებით. ის, რაც ამ დროის ქალაქებში თითქმის განმსაზღვრელად იქცევა ნატურალური მეურნეობის პირობებში. როგორ იყო, ან იყო თუ არა ასევე წარმოდგენილი უშუალოდ სოფლურ დასახლებებში?

სამწუხაროდ, ამ მხრივ არქეოლოგიური კვლევა-ძიება თითქმის არ არის გაშლილი. მხოლოდ ერთი პუნქტია მცირეოდენი გათხრებით დაზვერალი და უნდა ითქვას, რომ შედეგი შესანიშნავია; თითქმის არავითარი სხვაობა დასახლების ამ ორი ძირითადი ტიპის მატერიალურ კულტურაში არ შეინიშნება. ნასოფლარო, რომლის შესწავლის შედეგებსაც აქ ვიყენებთ, ლოჭინის ხევში მდებარეობს, მის ნარცხენა სანაპიროზე. ნასოფლარს უკავია საკმაოდ ვრცელი ტერიტორია, რომლის მხოლოდ პატარა მონაკვეთის გათხრა მოხერხდა 1952 წელს.<sup>91</sup> საცხოვრებელი ნაგებობების მიხედვით მხოლოდ ერთი ფენა შეინიშნება. აღმოჩენილი მასალის უდიდესი უმრავლესობა სამეურნეო დანიშნულების თიხის ჭურჭელია, ქვევრები, ქილები, დიდი დოქები, ასევე მომცრო ზომის ჭურჭლები. ნასოფლარის მნიშვნელობაზე მიუთითებს თუნდაც ის გარემოება, რომ გათხრილ ამ პატარა ფართობზე ორი ნიმუში გვაქვს ძველი ქართული დამწერლობისა. მართალია, ორივე მათგანი საკმაოდ მოკლეა, ერთი მაინც, სადაც მხოლოდ რამდენიმე. თითქმის უკვე გადაშლილი ასოა შემორჩენილი, ბოლნერ ჯვართან ერთად, მაგრამ მიუხედავად ამისა მაინც აშკარად ჩანს, რომ

<sup>90</sup> აღ. ქ ა ლ ა ნ დ ა ძ ე, აღ. ბ ო ხ ო ჩ ა ძ ე. მცხეთის არქ. ექსპედიციის საველე მუშაობის ძირითადი შედეგები, სველე არქეოლოგიური კვლევა-ძიების შედეგებისადმი მიძღვნილი სპეციალური სესიების მასალები 1964—65 წწ.

<sup>91</sup> რ. ა ბ რ ა მ ი შ ვ ი ლ ი, ლ. კ ი ლ ა შ ვ ი ლ ი, ლოჭინის ნასოფლარის გათხრები, საქ. სსრ მეცნიერებათა აკადემია, XXIII-B. თბილისი, 1962.

ქართული დამწერლობა სულ მალე სწრაფად ვრცელდება და იგი საკმაოდ ფესვ-  
გადგმულია მოსახლეობაში.

ლოკინის არქეოლოგიური მასალა სრულ მსგავსებას ამჟღავნებს მცხე-  
თის და ურბნისის, ასევე რუსთავის შესაბამის ძეგლებთან და არაფრით, არც  
ტექნოლოგიური მხარეებით და არც მხატვრული ღირსებით არ ჩამორჩება  
მათ.

ცხადზე უცხადესია: გარდამავალმა ხანამ, რომელიც ორი ფორმაციის  
შერწყმისა და ჭიდილის ეპოქაა, ღრმა კრიზისი მოუტანა ძველ ქართულ ქა-  
ლაქებს. ზემოთ მიმოხილული არქეოლოგიური მონაცემები ნათლად მეტყვე-  
ლებს ქართულ ქალაქებში წარმოშობილ ბზარზე, რამაც საბოლოოდ სა-  
ქალაქო შეურნეობა დაცემამდე მიიყვანა და ქალაქები აქცია აგარულ პუნ-  
ქტებად. გარდამავალი ხანა ჯერ კიდევ ითმენს საქალაქო შეურნეობას, ქალა-  
ქები ამ დროს ინერციით მიემართებიან წინ, თუმცა განვითარებისათვის მათ  
საფუძველი გამოცლილი აქვთ. შუასაუკუნეების ამოსავალი წერტილი სოფე-  
ლია.<sup>92</sup> სოფლებისა და ქალაქების ურთიერთობის გამოჩვევისას კ. მარქსი მი-  
ვიდა იმ დასკვნამდე, რომ შუასაუკუნეებში „სოფელი როგორც ასეთი, წარ-  
მოადგენს ისტორიის გამოსავალ წერტილს, ისტორიისა, რომლის შემდგომი  
განვითარება შემდეგში ქალაქისა და სოფლის დაპირისპირების ფორმით მიმ-  
დინარეობს; უახლესი ისტორია სოფლის გაქალაქებაა და არა ქალაქის გასოფ-  
ლება, როგორც ეს ანტიკურ ხანაში იყო“.<sup>93</sup>

სოციალურ-ეკონომიური ხასიათის მოტივებთან ერთად ქართული ქალაქე-  
ბის დაქვეითებას და შესუსტებას ხელი შეუწყო ასევე გზების მოშლამაც. ირან-  
ბიზანტიას შორის ატეხილმა ომმა და საქართველოს ხან ერთისა და ხანაც მეორე-  
სადმი მეგობრულმა თუ მტრულმა დამოკიდებულებამ, დიდი ზიანი მიაყენეს  
საეპრო გზას. რომელიც ანტიკურ ხანაში წარმატებით მოქმედებდა. ძველი  
ქართული ქალაქების დიდი უმეტესობა ან ამ გზაზე მდებარეობდა ან დაკავში-  
რებული იყო მასთან.

ადრე ნათქვამი იყო, რომ ეს მოვლენა, სახელდობრ, ქალაქების შესუს-  
ტება ან ტენდენციები დაქვეითებისაკენ სრულიადაც არ შეიძლება აიხსნას  
გარეგანი ფაქტორით. ეს წმინდა წყლის სოციალური მოვლენა იყო, რომელიც  
აპირობებდა თავისებურ ეკონომიურ არსს. გარეგანი ძალის როლი გამოიხა-  
ტებოდა მხოლოდ ნაწილობრივ სტიმულირებაში. გარეგანი ძალას განმსაზღვ-  
რელი მნიშვნელობა ექნებოდა მაშინ, თუ სოციალურ-ეკონომიური ხასიათის  
ცვლილებები მარტო ადგილობრივი ქართული მოვლენა იქნებოდა. ყველაფ-  
რით კი ჩანს, რომ ფეოდალიზმით „დაავადებული“ იყო არა მარტო იბერიის  
საზოგადოება, არამედ ისინიც, ვინც გარეგანი ფაქტორს ჰქმნიდნენ (სპარსეთი,  
ბიზანტია, ხალიფატი). ამდენად, მათ არსებული სურათის შესაცვლელად ძა-  
ლა არ ეყოფოდათ.

ქართული ქალაქების პერიოდიზაციის საკითხის განხილვისას აღნიშნულა  
იყო, რომ შუასაუკუნეებმა არანაკლები კრიზისი მოახვიეს თავს აღმოსავლე-  
თის ქალაქებს. შუამდინარეთის კულტურული ცენტრების ფუფუნება მოჩვენ-  
ებითია, ბზარი აქაც გაჩნდა, თუმცა არა ისეთი ღრმა, როგორც საქართველო-  
სა და სომხეთში. გარდამავალ ხანაში ბიზანტიის ქალაქებიც მოახლოებული

<sup>92</sup> კ. მარქსი, ფ. ენგელსი. გერმანული იდეოლოგია, გვ. 21.

<sup>93</sup> კ. მარქსი, კაპიტალისტური წარმოების წინამორბედი ფორმები, გვ. 20.

კრიზისის მოლოდინშია; IV—VI საუკუნეებში მათ კიდევ წყალობთ ბედი, მაგრამ სურათი ნათლად ისახება, ისინი განწირულნი არიან ემსხვერპლონ მოასლოებულ სოციალურ ქართველს. და ეს იმ დროს, როდესაც ქალაქების მფარველად გვევლინება ისეთი სახელმწიფოეჭილი დინასტია, როგორცაა სასანიანები და ისეთი ღონიერი სახელმწიფოებრივი გაერთიანება, როგორც იყო ბიზანტია. სოციალური განვითარების კანონზომიერ ეტაპს წინ ვერაფერი დაუდგებოდა, მით უმეტეს საქართველოში, თუნდაც რომ მას ძლიერი დინასტია ჰყოლოდა და მყარი სახელმწიფოებრივი ძალაც გასჩენოდა.

## 5. გარდამავალ ხანაში დაწინაურებული ქართული ქალაქები

ადრე აღნიშნული იყო, რომ გარდამავალ ხანაში განაგრძობენ არსებობას, თუმცა კი არა ძველებური წარმატებით, ანტიკური ქართული ქალაქები. მათი განვითარება უფრო ინერციის შედეგი იყო, ვიდრე ცხოვრებისეული პირობებით გამოწვეული. ყველაფრით ჩანს, რომ ქალაქების გამოცოცხლებისათვის და საქალაქო ცხოვრების ზრდისათვის აღარ არსებობდა სათანადო პირობები. ადრე, ქალაქების ტიპოლოგიური დახასიათებისას (წიგნი I). აღნიშნული გვქონდა რამდენიმე, ერთიმეორისაგან განსხვავებული ტიპი ქალაქებისა, რომლებიც გარეგანი ნიშნებით თუ საქალაქო ცხოვრების თავისებურებების მიხედვით ცალკე ჯგუფებში განვიხილეთ. ადრეფეოდალურ ხანაში დაქვეითება განსაკუთრებით სავაჭრო-სახელოსნო ცენტრებს დაეტყობ, ე. ი. იმ ქალაქებს. რომლებშიც წამყვანი როლი საქალაქო მეურნეობის სახეების განვითარებას ჰქონდა მინდობილი (ურბნისი). რაც შეეხება სატახტო ქალაქსა და სტრატეგიულ პუნქტებს, პოლიტიკური როლისა და გეოგრაფიული მდებარეობის გამო მათ გარკვეული მნიშვნელობა, ასეთი უპირატესობის გამო. რა თქმა უნდა, დარჩათ.

ადრეფეოდალურ ხანაში (IV—VIII სს.) არ არსებობდა პირობები ქალაქების წარმოშობისათვის. ვიმეორებთ: ამ დროს განაგრძობენ არსებობას ძველი, ანტიკური ხანის ქალაქები, რომლებმაც შესძლეს რამდენადმე შეთვისებოდნენ ახალ ყოფას. ფეოდალური ქალაქის წარმოშობა შედარებით მოგვიანო ამბავია (ამის შესახებ შემდეგ იქნება ლაპარაკი). თითქოს წამოყენებული კონცეფციის წინააღმდეგ მეტყველებს ზოგი წერილობითი ცნობა. სადაც ლაპარაკია რამდენიმე პუნქტის დაწინაურებაზე სწორედ ამ ხანებში. სხვაზე რომ არაფერი ითქვას, ამ დროს ძლიერდება და ვითარდება თბილისი. რომელიც პოლიტიკურ ჰეგემონობას სტაეებს მცხეთას. ამ დროსვე დაწინაურდნენ უჯარმა, ჰერემი, წარმოიშვა არტანუჯი.

ყველა ზემოთ ნახსენები პუნქტის დაწინაურება ადრეფეოდალურ ხანაში პოლიტიკური ამბებით იყო ნაკარანახევი. სიმპტომატურია, რომ ყველა ესენი პოლიტიკური და სამხედრო-სტრატეგიული პუნქტებია. რომელთა დაწინაურებასაც გარკვეული მიზანდასახელობა ჰქონდა. თბილისში, პირველად, იქმნება ციხე. შესაძლებელია იგი ამიტომაც პირველი დანიშნულების მიხედვით ციხე-ქალაქია („ციხედ ქალაქად“). ძველი უჯარმაც პირველად „ციხე-ქალაქად“ მოიხსენიება, რაც ხაზს უსვამს მის პირვანდელ დანიშნულებას. ასევეა ჰერემიც, რომელიც სამხედრო-სტრატეგიული პუნქტი იყო. აღარაფერს ვამბობთ არტანუჯზე, რამდენადაც ეპკვის შეტანაც კი ძნელია, რომ ის პირვე-

ლივე ყურადღებას ვახტანგ გორგასალის დროს იმსახურებს როგორც მიუვალ ადგილი, სადაც ბრძანა ციხის აშენება. ე. ი. ზემოხსენებული პუნქტები უწინარეს ყოვლისა ციხე-ქალაქებია, სადაც წინ მათი სტრატეგიული დანიშნულება და პოლიტიკური საქმიანობაა წამოწყებული. სხვა ამბავია, რომ ზოგი მათგანი შემდგომად ახალქალაქების დროს უფრო მეტად დაწინაურდა, როგორც სავაქრო-სახელოსნო ცენტრი (თბილისი, არტანუჯი); ჩანს, მათ საამისო პირობებიც შეეკმნათ. უჯარმა და ჭერემი კი დაეცნენ. მათ პოლიტიკური მისია წარმატებით შეასრულეს, რის გამოც მოხდა მათი დაწინაურება ადრეფეოდალურ ხანაში, შემდეგ კი ჩამოშორდნენ აქტიურ ასპარეზს.

ძიზანშეწონილად მიგვაჩნია ზემოთ ჩამოთვლილი პუნქტები, რომლებიც განსაკუთრებით დაწინაურდნენ ადრეფეოდალურ ხანაში, განვიხილოთ ცალ-ცალკე.

### უჯარმა

როდესაც უჯარმას ახსენებენ, მაშინვე თვალწინ წარმოგვიდგება ვახტანგ გორგასალის პოლიტიკური საქმიანობა, რამაც უჯარმა წინა რიგში წამოსწია. ამან თითქოსდა დაჩრდილა კიდევაც სხვა ცნობები, რომელთა მიხედვით უჯარმა ძველი პუნქტი უნდა იყოს. ეკვი არ არის, უჯარმის არცთუ ხანგრძლივი ისტორიის მანძილზე ორი სხვადასხვა ქრონოლოგიური შრე უნდა გაიჩინეს; უჯარმა ახტიკური ქალაქი — თავისებურ ეკონომიურ საფუძველზე აღმოცენებული პუნქტი — III საუკუნეში ასფაგურის დროს გაქალაქებული. და უჯარმა ციხე-ქალაქი, სტრატეგიული ცენტრი, რომლის დაფუძნება, და შეიძლება აშენებაც, ვახტანგ გორგასალს მიეწერება. უჯარმის ისტორიის ეს ორი ძირითადი საფეხური, სავარაუდოა, გეოგრაფიულადაც იყო ერთმანეთისაგან გამოყოფილი, მაგრამ ამის შესახებ შემდეგ უფრო უპრობანი იქნება ლაპარაკი.

უჯარმა ივრის ხეობის შუაწელის გეოგრაფიულ გარემოშია აღმოცენებული, რომელიც აღმოსავლეთ საქართველოს სამი მნიშვნელოვანი პროვინციის — კახეთის, კუხეთის და ჰერეთის მიჯნაზე მდებარეობდა. გეოგრაფიულა მდებარეობით მისი მნიშვნელობა განსაკუთრებულია, ეკონომიური ფაქტორითაც საკმაოდ დაწინაურებული. წერილობითი წყაროების მონაცემებს თუ დაუუჯერებთ, უჯარმა გვიანანტიკურ ხანაშია აშენებული; ლეონტი მროველი ასფაგურს მიიჩნევს ციხე-ქალაქის მაშენებლად.<sup>54</sup> ეს გარემოება სრულიადაც არ მიუთითებს, რომ ამ დროს ადგილი ჰქონოდას საფუძველის დადგენას. უფრო მოსალოდნელია ასფაგურის ღონისძიება შეეხებოდეს ადრევე არსებული მოწინავე პუნქტისადმი განსაკუთრებულ ყურადღებას და აქ ციხე-ქალაქის დაფუძნებას. სამართლიანად ვარაუდობენ, რომ ამ ცნობის მიხედვით იგულისხმება ქალაქის აშენება არა ცარიელ ადგილზე, არამედ მისი გაქალაქება.<sup>55</sup>

წყაროები უჯარმის დაწინაურებას და შესაბამისად განსაკუთრებული როლის შესრულებას ვახტანგ გორგასალის ეპოქაში გვაგულისხმებინებენ. ვან-

<sup>54</sup> ექ ც-ბაჰ, I, გვ. 59; ივ. ჯ ა ვ ა ხ ი შ ვ ი ლ ი, ქართული ერის ისტორია, II, თბ., 1965, გვ. 47.

<sup>55</sup> ივ. მ უ ს ხ ე ლ ი შ ვ ი ლ ი, უჯარმა, თბ., 1966, გვ. 46—47.

ტანგ გორგასალი გამჭირახი პოლიტიკური მოღვაწე იყო და მას კარგად ესმოდა მნიშვნელობა იმ მოსალოდნელი შედეგისა, რაც უნდა მოჰყოლოდა აღმოსავლეთის პროვინციების შემომტკიცებას. ამ მიმართულებით მისი ენერგიული ღონისძიებანი შორს გამიზნული პოლიტიკური ნაბიჯებია. გორგასალი სატახტო ქალაქად ფიქრობს გაიხადოს თბილისი და აი ამ დროსვე იგი ამუშავებს უქარმას და თავის რეზიდენციად აქცევს მას: „ხოლო ძესა მისსა პირშმოსა პირველისა ცოლისასა, დაჩის, მისცა ქალაქი ჭერემისა და ნეკრესისა და ქალაქი კამბეჩოვნისა, რომელ არც ხორანაბუჯი; და ყოველი ქუეყანა მტკუარსა აღმოსავლით. და თვით ვახტანგ დაქდა უქარმას, და აღამენა იგი ნაშენებითა უზომოთა“.<sup>96</sup>

ივრის ხეობის ძლიერი ეკონომიური შესაძლებლობანი, მიწათმოქმედება, შეეცნა ხეობა, მესაქონლეობა, განსაკუთრებით მეცხვარეობა. იძლეოდა გარანტიას ხეობის დაწინაურებისათვის, სადაც უქარმამდე არაერთი მოწინავე ეკონომიური და პოლიტიკური ცენტრი იყო ცნობილი (ბერ, ჩელეთი, არტანი). სტრატეგიული მდებარეობა უქარმისა ასევე განსაკუთრებული იყო; ჯერ ერთა, მასზეა დაშოკიდებული ხეობის ზედა წელი და იგი ერთადერთი გამოსასვლელია ბარში, და მეორეც, ის კონტროლს უწევს აღმოსავლეთიდან მცხეთისაკენ და თბილისისაკენ მიმავალ გზას.<sup>97</sup> თუ ამას დაუმატებთ ასევე ანგარიშგასაწევ ფაქტს, რომ ციხე-ქალაქი აღმოსავლეთ საქართველოს სამი მოწინავე პროვინციის შესაყარზეა განლაგებული, ადვილი წარმოსადგენი იქნება გარკვეულ ისტორიულ ვითარებაში მისი დაწინაურების მიზეზები.

არ უნდა იყოს საკამათო, რომ ივრის ხეობა და, რა თქმა უნდა უქარმავე, თავისი დაწინაურებული მომთაბარული მეცხოველეობით, გაცილებით ადრე, სანამ უქარმის. როგორც ციხე-ქალაქის აღმავლობა დაიწყებოდა. საზაფხულო საძოვრების მქონე პროვინციებთან მკიდრო კონტაქტს მოითხოვდა, ისტორიული კუხეთი და განსაკუთრებით კი მისი ქვედა წელი, რუსთავის მხარე, როგორც საზამთრო საძოვრები, ივრის ხეობის ბუნებრივ-ეკონომიური ზონის გაგრძელებას წარმოადგენდა. უქარმა და რუსთავი ერთი ეკონომიური მთლიანობის ერთეულად იქცნენ, რაც პოლიტიკური ამბებითაც იყო შემპირობებული. უქარმას — ხევის ქალაქს, რუსთავი — ველის ციხე, ველის ქალაქი უბამდა მხარს. ადრეული ფეოდალური ხანიდან უქარმა ივრის ხეობის მთიანი ზოლის სინონიმად იქცა. მან შესცვალა ხეობის ძველი ცენტრები სტრატეგიული მდებარეობის უპირატესობით და მისი დაწინაურებაც ადრეფეოდალურ ხანაში ამით იყო გაპირობებული. უქარმა კახების განსახლების და ჭერეთის ტერიტორიის დასახლების დასაყრდენი პუნქტი, პოლიტიკური ბატონობის ცენტრი გახდა.<sup>98</sup> მისი განმსაზღვრელი ნიშანი ამიერიდან აღმოსავლეთის ათვისებაა, რაც დიდი ხნით ადრე დაიწყო და უქარმას ამიერიდან პროცესის საფინალო როლი უნდა შეესრულებინა.

ჭერეთის რაიონების შემოერთება-შემომტკიცებისათვის ვახტანგ გორგასალს ენერგიული ღონისძიებების მიღება დასჭირდა. უქარმა ამ ბრძოლაში

<sup>96</sup> ექ ც-ბა, I, გვ. 199.

<sup>97</sup> დ. მ უ ს ხ ე ლ ი შ ვ ი ლ ი, უქარმა, გვ. 52—55. ამ ნაშრომში დეტალურად არის განხილული უქარმის როგორც ციხე-ქალაქის განვითარების საკითხები, ასევე მისი დაშოკიდებულება მხოლოდ პროვინციებთან, მისი წარმოშობის ეკონომიური საფუძვლები და პოლიტიკური სურათი კახეთ-ჭერეთის ურთიერთობის საკითხებში.

<sup>98</sup> დ. მ უ ს ხ ე ლ ი შ ვ ი ლ ი, უქარმა, გვ. 38 და შემდეგ.



მარტო არა ყოფილა; ანალოგიური ამოცანის განხორციელება ხვდა წილად თბილისს, ასევე ქერემს. უჯარმისადმი განსაკუთრებული ყურადღება ამ ამბის გამო უნდა ყოფილიყო გამოწვეული. სწორედ ამიტომ იყო, რომ გორგასალზე უჯარმა „ალაშენა იგი ნაშენებითა უზომოთაო“.

უჯარმის არქიტექტურა უნიკალურია. შენების ტექნიკა, გეგმარება, პროპორციები სამშენებლო საქმის მაღალ დონეზე მიუთითებს. ივრის ნაპირის დაქრეცი ფერდობის მიუხედავად, სადაც ციხე-ქალაქია გაშენებული, მშენებლებს ამ უჩვეულო რელიეფის მიუხედავად უცდიათ მისთვის სწორკუთხოვანი გეგმარება შეექმნათ, რითაც იგი ერთგვარად ემსგავსება რომაულ ხანაში გავრცელებულ ციხე-სიმაგრეებს (კასტელებს). ციხე-ქალაქი ორი ძირითადი ნაწილისაგან შედგებოდა, და სავარაუდოა, პირველ ხანებში მაინც, იგი ქალაქის ზღუდეს არც სცილდებოდა- საქალაქო ცხოვრება მთლიანად მაღალი გალავნის კედლებში იყო მოქცეული. ციხე-ქალაქი გაშენებული ყოფილა მდინარე ივრის მარჯვენა ნაპირზე. მას უკავია მთლიანად ფერდობი და მდინარის გასწვრივი ქედის ნაწილიც. იგი ორნაწილიანია. პირველია შიდა ციხე, რომელიც ქედზე იყო გაშენებული, და საკუთრივ ქალაქი, რომელიც რამდენჯერმე აღემატებოდა ციხის ტერიტორიას.

გალავანი ნაგებია თლილი ქვით, საკმაოდ გულმოდგინედ და გაწაფული ხელით. შიდა-ციხეში მშენებლობის ძველი ფენებიდან გადარჩენილია ცალკეული ფრაგმენტები. ერთი მათგანი უშუალოდ ეკვრის ძველსავე ეკლესიას. შიდა-ციხის კოშკიანი კედლის წყობა ზედმიწევნით მსგავსებას ამქალაქის ზეგნის ყველაწმინდის, ვაზისუბნის (ურაათუბნის) და გურჯაანის ორგუმბათიანი ეკლესიის კედლის წყობასთან.<sup>99</sup>

შიდა-ციხის კედლები რამდენიმეგზის გადაკეთების კვალს შეიცავს. ისე რომ აქ ვხვდებით სათოფურებსაც კი ცეცხლის მსროლელი იარაღისათვის.<sup>100</sup>

უჯარმის შიდა-ციხის ჩრდილო-აღმოსავლეთ ნაწილში აგებული ყოფილა დიდი ზომის ორსართულიანი შენობა, რომლის თითოეულ სართულზე სამსამი სათავსო (თითო დიდი და ორ-ორი მომცრო) ჰქონიათ მოწყობილი. სათავსოებში მაღალი თაღოვანი სარკმლები ყოფილა დატანებული. ზედა სართულის კარები, როგორც ჩანს. შევრილ აივანზე გამოდიოდა.<sup>101</sup> შენობის ქვეშ სარდაფი ყოფილა მოწყობილი. როგორც ვარაუდობენ, შესაძლებელია ნაგებობის სახით საქმე გვექონდეს სასახლესთან.<sup>102</sup>

შიდა-ციხის ტერიტორიაზე სასახლის გარდა შემორჩენილია სამეურნეო და საცხოვრებელი ნაგებობები. განსაკუთრებით იქცეეს ყურადღებას „ჯვარპატიოსნად“ სახელდებული ეკლესია, რომლის სახელიც შემდეგში მთლიანად ციხეზე გავრცელებულა. ეკლესიის უძველესი ნაწილია ქვედა სართულის პატარა ეკლესია, რომლის კონქი, კამარა, შესასვლელის თაღი, ნალისებრი ყოფილა. ეკლესიის ზედა სართული დაშენებულია IX—X საუკუნეებში.<sup>103</sup>

შიდა-ციხესთან შედარებით, ციხე-ქალაქის ძირითადი ნაწილი უკეთ არის შემონახული. იგი დიდი სწორკუთხედის ფორმისაა, განლაგებული ივრის ნა-

<sup>99</sup> Г. Н. Ч у н и н а ш в и л и, Архитектура Кахети, стр. 515, 516.

<sup>100</sup> ი ქ ე ე.

<sup>101</sup> ი. ც ი ც ი შ ვ ი ლ ი, ქართული არქიტექტურის ისტორია, გვ. 50.

<sup>102</sup> ი ქ ე ე.

<sup>103</sup> Г. Н. Ч у н и н а ш в и л и, დასახ. ნაშრომი, გვ. 515; ი. ც ი ც ი შ ვ ი ლ ი, დასახ. ნაშრომი, გვ. 51.

პირიდან ზევით. ფერდობზე. მდინარისაქენ მიპართულ კედლებში მეტნაკლებად თანაბარი მანძილით დაცილებული ოთხ-ოთხი კოშკია დატანებული, მდინარის გასწვრივ კედელში კი მხოლოდ ერთი, რომელსაც დახურული გასასვლელი ექნებოდა წყლისაკენ.

გალაენის კოშკები ორ და სამ სართულიანები ყოფილა, კბილანებით შემორიგებული ზედა ბაქნით. როგორც ვარაუდობენ, შემორჩენილი კოშკის სადგარი ბუდეებით, სართულშუა გადახურვა ეყრდნობოდა ხის ოთხ მძლავრ კოქს. გარეთა მხრიდან კოშკები ყრუ კედლებითაა ამოყვანილი, ეზოს მხრიდან კარსარკმლები ჰქონია დატანებული. წერილობითი ცნობების მიხედვით, ასევე არქიტექტურული დეტალებით, ციხე-ქალაქი V საუკუნის ძეგლია.

ზემოთ აღნიშნეთ და აქაც გავიმეორებთ, რომ უჯარმის ნაგებობების მშენებლობაში უპირველეს ყოვლისა იქცევს ყურადღებას სამშენებლო მასალის გულმოდგინე დამუშავება, ქვის ქრა, გათლა სწორკუთხა კვადრებად და შენება, რაც ს. ჯანაშიას ჯერ კიდევ მონური შრომის გამოყენების ნაყოფად მიანნდა.<sup>104</sup> მკვლევარის კონცეფციით, ზევითაც იყო აღნიშნული, რომ ვახტანგ გორგასალი მონათმფლობელური ფორმაციის წარმომადგენელია. ექვი არ არის, უჯარმის შენება გრანდიოზულ სამუშაოებს, კვალიფიციური ხელოსნების ხანგრძლივ გარჯასა და ღიდ ფინანსურ საშუალებებს მოითხოვდა. მიუხედავად ამისა, აქ მონათა შრომის გამოყენების დაშვება რთული სამუშაოების შესრულების გამო არა გვეგონია გამართლებული იყოს. მაშინ რაღა უნდა ვთქვათ ურბნისის ზღუდე-გალაენის აშენებაზე, სადაც არანაკლები სიძნელის ღონისძიებებია ჩატარებული VI—VII საუკუნეების მიჯნაზე, და შემდეგ მიწის ზეინულის შექმნის დროს. უჯარმის ნაგებობების შექმნა ღიდი შემოქმედებითი უნარის გამოქმედებაა, რომელიც მჭიდროდ არის დაკავშირებული დაბელოვნებული ოსტატების საქმიანობასთან და ღიდ ფინანსურ დანახარჯებთან.

უჯარმის შესწავლისათვის ერთ-ერთი შესანიშნავი ღონისძიება იყო იქ არქეოლოგიური გათხრების ჩატარება, რომელიც ითავა თბილისის სახელმწიფო უნივერსიტეტმა ივ. ჯავახიშვილის სახელობის ისტორიის ინსტიტუტთან ერთად ნ. ბერძენიშვილის საერთო ხელმძღვანელობით. ადგილზე გათხრებს ხელმძღვანელობდა ისტორიის მეცნ. კანდიდატი გ. ლომთათიძე. სამწუხაროდ, არქეოლოგიური სამუშაოები მხოლოდ სამი კამპანიის განმავლობაში მიმდინარეობდა (1950 — 1952 წწ.) და ამდენად საკმაოდ ღიდი ფართობი კვლავ გასათხრელია. ასევე დასანანია, რომ უჯარმის გათხრებით აღმოჩენილი არქეოლოგიური მასალა ჯერ კიდევ არ არის გამოქვეყნებული.

გათხრების შედეგად ციხე-ქალაქის ტერიტორიაზე გაიწმინდა შიდა-ციხის სასახლე, ასევე რამდენიმე კოშკიც. კულტურული ფენები ბევრ საყურადღებო მასალას შეიცავს. არქეოლოგიურ მონაპოვარზე დაკვირვებით ერთგვარი შეუსაბამობა იგრძნობა; ნივთების ღიდი უმეტესობა (კერამიკა) უფრო მოგვიანო ხანისა და მნიშვნელოვნად სცილდება ციხე-ქალაქში გორგასალის მიერ ჩატარებული ღონისძიებების თარიღს. ეს ერთის მხრივ არც შეიძლება იყოს გასაკვირი. იგი, როგორც სამოსახლო, ძალიან ღიდხანს არსებობდა. მეორეს მხრივ, ეპქები შეუძლებელია არ გავგიძლიერდეს იმ ამბით, რომ ძველი მასალა არ ჩანს. წყაროების მიხედვით აქ ხომ უნდა მოველოდეთ III საუკუნის ნივთიერ ძეგლებსაც, თუ რა თქმა უნდა, ვიგულისხმებთ ასფაგურის უჯარმას? ჯერჯე-

<sup>104</sup> ს. ჯანაშია, შკრები, I, გვ. 293.

რობით ეს შეიძლება დაბრალდეს უჯარმის არქეოლოგიურად ნაკლებშესწავლილობას, მაგრამ იქნებ არც არის აქ მოსალოდნელი გორგასლამდელი ეპოქის საცხოვრისის კვალი? ეგების უჯარმა, ზემოთ განხილული ციხე-ქალაქი, როგორც კარგი სტრატეგიული ადგილი, გარკვეული მიზნებისათვის გორგასლამა გამოიყენა და გაამაგრა, ძველი უჯარმა კი, რომლის აშენებაც ასთავურს მიეწერება, სხვაგან მდებარეობდა, ვთქვათ, დღევანდელი სოფელ უჯარმის ტერიტორიაზე? ვანა ასეთი შესაძლებლობა გამორიცხულია? სოფელ უჯარმის ტერიტორიაზე ხომ ძველი ფენების შემცველი ძეგლია, უფრო უკეთესი ეკონომიური გარეუბნებით.

არქეოლოგიური გათხრების შედეგად ზოგ მკვლევარს შეექმნა შთაბეჭდილება, რომ გათხრების ობიექტს წარმოადგენდა უჯარმის ციხე, და ქალაქი კი ციხე-ქალაქ უჯარმის მეორე ძირითადი კომპონენტი „საკუთრივ სამოსახლო, ზღუდის გარეთ უნდა ეივულისხმოდ. ქალაქი დღევანდელი სოფელ უჯარმის ადგილას უფრო უნდა ყოფილიყო“.<sup>105</sup> ასე ვარაუდობდა უჯარმის საველე სამუშაოების უშუალო ხელმძღვანელი გ. ლომთათიძე. იგი ასევე ფიქრობს, რომ გათხრილი ობიექტის ერთიმეორისაგან გამოყოფილი ორი ნაწილი არის ზედა ციხე და ქვედა ციხე. ზედა ციხე, იგივე შიდა ციხე, ყოველთვის უფრო გამაგრებული ნაწილია ხოლმე ქალაქში, იგი უმთავრესად თავშესაფარია, სამყოფელია დიდებულთა ოჯახის, რომელიც გაცილებით უკეთ არის გამაგრებული, ვიდრე ქალაქის დანარჩენი ტერიტორია, თანაც უპირატესი გეოგრაფიული მდებარეობა აქვს. ადვილი შესაძლებელია შიდა-ციხე სწორედ გორგასალის რეზიდენცია ყოფილიყო („და თვით ვახტანგ დაჯდა უჯარმას, და აღაშენა იგი ნაშენებითა უზომოთა...“)<sup>106</sup>. რომ შიდა-ციხე ქალაქის დანარჩენი ტერიტორიიდან ზღუდით არის გამოყოფილი, ეს შემთხვევითი მოვლენა არ არის, და გარდა იმისა, რომ ეს საპირობა მისი უკეთ დაცვისათვის, არ უნდა დაეიფიცო. რომ შიდა-ციხე ამავე დროს დიდებულთა სოციალური დასაყრდენიცაა. უამრავი მაგალითის მოტანა შეიძლება, სადაც ასეთივე მდგომარეობა ქალაქის მშენებლობაში: არის დედა-ციხე და მის გვერდით კი სამოსახლოებაა, რომლებიც ასევე ზღუდითაა დაცული. უჯარმა ასეთი ციხისა და სამოსახლოს სინთეზს უნდა წარმოადგენდეს. სამწუხარაა, რომ ციხე-ქალაქის შიგნით მდებარე სამოსახლო ნაკლებად არის შესწავლილი არქეოლოგიურად და ამიტომ მის შესახებ ცოტა რამ ვიცით. ყოველი შემთხვევისათვის აქ აღმოჩენილი ზოგიერთი ნახევარფაბრიკატის მიხედვით მოგვიანებით X—XIII საუკუნეებში საკუთარი მოქიქული კერამიკის წარმოება შეიძლება ვივარაუდოთ.<sup>107</sup>

რაც შეეხება ზემოთ აღნიშნულ ვარაუდს, რომ ქალაქი მდებარეობდა დღევანდელი სოფელ უჯარმის ტერიტორიაზე და განათხარ ობიექტებზე კი ქალაქის ციხე იყო გაშენებული (ქვედა და ზედა ციხეებით), არა გვგონია მართებული იყოს. ქალაქების პირველ წიგნში, როდესაც ლაპარაკი იყო ქალაქებისა და მათი ციხეების შესახებ, სხვადასხვა მაგალითების და წყაროთა ჩვენების მიხედვით გამოყვავით ქალაქები და ციხეები, რომლებიც საკმაოდ იყვნენ ერთიმეორისაგან მოცილებული (წუნდა-ხერთვისი, კასპი-უფლისციხე, ჭერემიველისციხე და სხვა.), მაგრამ ამ შემთხვევებში სხვა სურათი გვაქვს. აქ საქმე

<sup>105</sup> საქართველოს არქეოლოგია, გვ. 351.

<sup>106</sup> ექვ-მახ. I, გვ. 199; დ. მ. უ. ს. ხ. ე. ლ. ი. შ. ვ. ი. ლ. ი., უჯარმა, გვ. 74.

<sup>107</sup> ლ. კ. ი. ლ. ა. შ. ვ. ი. ლ. ი., ქალაქი რუსთავი, გვ. 134, 135.

ეხება ქალაქს. რომელსაც თვით გააჩნია საფორთიფიკაციო ნაგებობანა, ე. ი. დაცულია მკვიდრად და ამავე დროს გააჩნია სხვა ციხეც, რომელიც იცავდა ქალაქს, ხევს და მასზე დამოკიდებულ ერთეულს; ჭერემს, ხევის ქალაქს იცავდა ველისციხე, მაგრამ ეს სრულიადაც არ ნიშნავდა, რომ უშუალოდ ჭერემს არ ჰქონდა ციხე და არ იყო დაცული. პირიქით, მას თვითონაც ჰქონდა ციხე და ველისციხეც იცავდა მას და მთლიანად ხეობასაც („მოვიდა ხუასრო მეფე და შემუსრნა ქალაქი კამბეროანი, და ჭერემის ციხე; და ველის-ციხე“). ასფაგურის მიერ აშენებული ქალაქი დამოუკიდებელი ერთეულია და მისი დაკავშირება ციხე-ქალაქთან (არქეოლოგიურ ძეგლთან) არასინქრონულობის გამო შეუძლებელია. ასფაგურის უჯარმა თანამედროვე სოფ. უჯარმის ტერიტორიაზე უნდა ყოფილიყო გაშენებული (ეკონომიური ცენტრი), ციხე-ქალაქი უჯარმა კი შენდება მოგვიანებით სულ სხვაგან, სხვა მიზნებით (პოლიტიკური ცენტრი).

უჯარმის ციხე-კოშკების განლაგება ისეთია, რომ იგი აგებული უნდა იყოს ერთიანი გეგმით, ერთს გარკვეულ ისტორიულ მონაკვეთში. საეპქოდ გვეჩვენება, თითქოს ციხე-ქალაქის რომელიმე კოშკი გორგასალამდე იყოს აგებული. ამის სამტკიცებლად პეროზის დრაქმის აღმოჩენას იშველიებენ. მ. ნ. ნეტა აღმოჩენილია ივრისპირა შუა კოშკის ღრმა ფენაში, „რაც იმას ნიშნავს, რომ კოშკი უკვე კარგა ხნის აღმართული ყოფილა, როდესაც ეს მონეტა მის ძირას, მიწაში მოხვედრილა. ეგებ ეს იყოს ერთი იმ გარემოებათაგანი, რომლებშიც დაადასტურებენ წერილობითი წყაროების ცნობებს უჯარმის ციხის ზოგიერთი ნაგებობის ვახტანგ გორგასალამდე არსებობის შესახებ“<sup>108</sup>. ეს მოსაზრება გ. ლომთათიძეს ეუთვნის. მისივე ვარაუდით სხვა საბუთების მოტანაც შეიძლება აღნიშნულის დასამტკიცებლად. ესაა „ღრმა ფენებიდან მომდინარე თავისებური, მოჭიქული და მოუჭიქავი, ზოგჯერ ძალიან ფაჭიზი კერამიკა, რომელიც უფრო ძველებურად გამოიყურება, ვიდრე აქ მრავლად აღმოჩენილი, ნამდვილი შუაფეოდალური ხანის კერამიკა. ერთ-ერთი ნაგებობის ღრმა ფენაში ნაპოვნია აგრეთვე ლაევარდისაგან გამოთლილი საკინძის თავი. ბროწეულის ყვავილის მოყვანილობისა, მცხეთის IV—VI საუკუნეთა სამარხებში ძლიერ გავრცელებული ტიპისა“<sup>109</sup>. სულ სხვა შედეგი იქნებოდა საკინძის თავი ბროწეულის ყვავილის გამოსახულებით IV საუკუნით რომ თარიღდებოდა; IV—VI საუკუნეებში გავრცელებული ტიპი სრულიად არ ნიშნავს, რომ ის სწორედ ასეთი მოსაზრების სასარგებლოდ ლაპარაკობდეს (გორგასალამდელი ნიმუში იყოს). ასეთი საკინძები გორგასლის დროსაც გამოიყენებოდა და შემდგომაც. რაც შეეხება გორგასალამდე კოშკის არსებობის მტკიცებას ზოგიერთი კერამიკული ნაწარმით, არა გვეგონია მისაღები იყოს. საქმე ის არის, რომ მოუჭიქავი თხელკედლიანი ნაწარმი მართლაც არის აქ დადასტურებული. მაგრამ შეიძლება მათზე ლაპარაკი, რომ მაინცდამაინც V საუკუნეზე უადრესია? თანაც აქ არ უნდა გამოგვრჩეს, რომ მოჭიქული კერამიკაც არის დადასტურებული. ჩვენში მოჭიქული კერამიკის წარმოება IV საუკუნის ან თუნდაც V საუკუნის პირველ ნახევარში არაფრით არ დასტურდება. ის უფრო მოგვიანებით ჩნდება (ამის შესახებ ცალკე იქნება აღნიშნული), და მასვე უნდა დაუკავშირდეს უჯარმული ზოგი ნიმუშიც. რაც მთავარია, ირკვევა, რომ ივრისპირა შუა კოშკის ღრმა ფენაში აღმოჩენილი მასალა in situ არა ყოფილა დადას-

<sup>108</sup> საქართველოს არქეოლოგია, გვ. 352.

<sup>109</sup> ი. ვ. ვ.

ტურებულო. ფენა არეული ჩანს. პეროზის მონეტაც (459—484 წწ.) სწორედ გორგასლის ეპოქაზე უნდა მიუთითებდეს.

უჩარმის შესწავლას ერთი საცთური მომენტი ახლავს; ის ვინც ცდილობს ციხე-ქალაქ უჩარმის ტერიტორიაზე იპოვოს აუცილებლად ძველი ნაგებობანი, ეპვს გარეშეა წერილობითი წყაროების გავლენის ქვეშ არის მოქცეული. განა აუცილებელია უჩარმის სახელით ერთი და იმავე ადგილზე სხვადასხვა დროის ძველი ვძებნოთ? დღევანდელი ტოპონიმური მასალა ხომ სხვას გვეუბნება. შესაძლებელია ამ გარემოებისათვის სხვა დროს არც კი მიგვექცია ყურადღება, მაგრამ ამ შემთხვევაში იგი პრინციპული საკითხია, რითაც უნდა გაიკვეს უჩარმის ცხოვრების ერთი მეტად მნიშვნელოვანი ეტაპი; აქვეა თუ არა საგულეველი ასთაგურის მიერ აშენებული ქალაქი და ამავე დროს არის თუ არა აქ ციხე და ქალაქი ერთად თავმოყრილი. საბოლოო დასკვნის გამოტანა, სანამ არქეოლოგიურად არ შესწავლილა ის ბოლომდე, ძნელია; არ არის გამორიცხული, აქ საქმე გვექონდეს გორგასლის მიერ აგებულ ციხე-ქალაქთან, ძველი უჩარმა კი დღევანდელი სოფელ უჩარმის ტერიტორიაზე იყოს საყარაუდებელი. ძველ უჩარმაში ვგულისხმობთ ქალაქს, ამ ტერმინის სრული გაგებით, ე. ი. ქალაქურ დასახლებას სათანადო თავდაცვითი ნაგებობებითურთ.

აღნიშნული საკითხით, ბუნებრივია, დაინტერესებული იყო დ. მუსხელი-შვილიც, რომელმაც მონოგრაფიულად შეისწავლა უჩარმა. მისი მართებული ვარაუდით, ქალაქი უჩარმა „განლაგებული უნდა ყოფილიყო ან თვით ციხე-დარბაზის მახლობლად თუ გარშემო, რაზედაც თითქოს ნასახლარების ინტენსიური კვალი უნდა მიუთითებდეს, თუმცა თითოეული ნასახლარის გათხრამ საამისო არაფერი უჩვენა... ანდა ქალაქი დღევანდელი უჩარმის სოფლის ტერიტორიაზე უნდა ყოფილიყო, რაზედაც იქ ამართული დიდი ბორცვი უნდა მიუთითებდეს, რომელიც, შესაძლებელია, ძველ ნამოსახლარ „გორას“ წარმოადგენდეს“.<sup>110</sup> მასვე მართებულად არ მიაჩნია ადრე გამოთქმული მოსაზრება, რომ „ზედა ციხეში“ იყო განლაგებული უძველესი ქალაქი და რომ ქალაქ უჩარმას წარმოადგენდა ის ნაგებობა, რომელიც მიჩნეული უნდა იყოს სამეფო ციხე-დარბაზად.<sup>111</sup>

თანამედროვე სოფელი უჩარმა ბევრი სხვა ნიშნითაც იქცევს ყურადღებას. ისე, რომ ზემოთ აღნიშნული ვარაუდი შესაძლებელია რეალური გამოდგეს. ვახტანგ გორგასლის მიერ უჩარმის (ციხე-ქალაქის) აშენება ძირითადად ერთ მიზანს ემსახურებოდა, პოლიტიკური ბატონობის გავრცელებას აღმოსავლეთის პროვინციებზე, ამდენად მას აღმოსავლეთის გზაზე ძლიერი სტრატეგიული პუნქტები ესაჭიროებოდა. ერთ-ერთი მათგანია უჩარმაც. გორგასლის მიერ ციხე-ქალაქ უჩარმის გაძლიერებასთან და იქ რეზიდენციის მოწყობასთან ერთად, ძველი უჩარმა ეცემა; მისი ნაწილი, საყარაუდოა, ციხე-ქალაქს მიეტანებოდა და თანდათანობით თავის პოზიციებსაც დასთმობდა ისე, რომ ახალქალაქობის ეპოს მას უკვე საქალაქო მეურნეობაც გასჩენია. მხედველობაში გვაქვს კერამიკული წარმოება, რომელსაც ვგულისხმობთ აქ აღმოჩენილი ნახევარფაბრიკატების მიხედვით.

კიდევ ერთ გარემოებაზე გვსურს ყურადღების გამახვილება: ვახტანგ გორგასალი საეპისკოპოსო კათედრებს ძირითადად ქალაქებში ამტკიცებს. ეს

<sup>110</sup> დ. მუსხელიშვილი, უჩარმა, გვ. 74.

<sup>111</sup> იქვე.

გასაგები გარემოებაა, მაგრამ უჯარმის მიხედვით წესის დარღვევა ცოტა არ იყოს უცნაურია. ლენტი მროველი წერს: ერთი ეპისკოპოსი დასვა „ნინო-წმინდას. უჯარმის კარსა, რომელი გორგასალსა აღეშენა“<sup>112</sup>. უჯარმა საქართველოში ქრისტიანობის გავრცელების ერთ-ერთი ძლიერი ცენტრია, რომელთანაც მჭიდროდ იყო დაკავშირებული ნინოს მოღვაწეობა. გავიხსენოთ, რომ მასთან არის დაკავშირებული წმ. ნინოს მოღვაწეობის უკანასკნელი დღეები, აქ გახდა იგი ავად და წყაროს მიხედვით სწორედ სალომე უჯარმელმა ითავა მისი ცხოვრების ჩაწერა. უფრო უპირიანი იქნებოდა საეპისკოპოსო ცენტრი უჯარმაში დაარსებულიყო, თუ, რა თქმა უნდა, საეკლესიო კათედრის ძირითადი მოღვაწეობა ახალნერგი სარწმუნოების გავრცელება და განმტკიცება იყო. ცნობილია, თუ როგორი შეუპოვრობით აქცევენენ ზურგს მთიელები ქრისტეს მოძღვრებას. მაგრამ საქმე სწორედ ის არის, რომ გორგასალს სულ სხვა მიზნები ამოძრავებდა. იგი უჯარმაში ფორპოსტს ხედავდა პოლიტიკური ამოცანების შესასრულებლად, ამიტომაც საეკლესიო ცენტრს იგი უჯარმიდან ცოტა შოცილებით, უჯარმის კარზე, და ე. ი. ივრის ხეობის კარზე, თავისი პოლიტიკური მიზნების განხორციელების გზაზე, ნინოწმიდაში აარსებს. ამით მან კიდევ ერთი დასაყრდენი პუნქტი გაიჩინა.

ვანტანგ გორგასალის ასეთი ღონისძიებები ენერგიული პოლიტიკური მოქმედების საწინდარი იყო; ძლიერი სტრატეგიული ცენტრებით მას შეეძლო თავისი პოლიტიკური გავლენის გავრცელება აღმოსავლეთის პროვინციებზე და სამეფოს ეფექტური დაცვის მოწყობა. მისი ასეთი საქმიანობა შეუმჩნეველი არ შეიძლებოდა დარჩენილიყო გარეგანი ძალისათვის, რომელიც ასევე დაინტერესებული იყო ამ საკითხით. მხედველობაში გვაქვს სასანიანთა სამეფო კარი. გორგასალის სტრატეგიული გეგმა სპარსელთა წინააღმდეგ ახალი ციხესიმაგრეებით გადამლობი ხაზის მოწყობას გულისხმობდა. თბილისი, უჯარმა, ჭერეში ღერძის ცენტრებია, რომელთაც უნდა შეაჩერონ ქვეყნის სიღრმეში მტრის შეჭრა. გორგასალის უკანასკნელი ბრძოლის ეპიზოდი სპარსელებთან სწორედ ამ ხაზზე წარიმართა. სპარსელები ჰერეთით შემოვიდნენ, მოაოხრეს ქალაქი კანბეჩიანი, და ჭერმისა ციხე, და ველის-ციხე და ვითარცა მოაწიენეს კახეთად, დაიბანაკეს იქარსა ზედა“<sup>113</sup> სპარსელთა ჯარი იკავებს რუსთავს, დაჭრილი გორგასალი კი უჯარმას მაგრდება. უჯარმა, ჩანს, ყველაზე უფრო გამაგრებული იყო, თვით გორგასალიც ხომ აღნიშნავს „...მტკიცენი და ძლიერნი ზღუდენი აქა დაცხენითო“<sup>114</sup> უჯარმა სპარსელებმა ვერ აიღეს, ვერც მცხეთას მოუხერხეს-რა, თბილისი, არმაზი და არაგვისპირები კი მოაოხრეს.

საბოლოოდ შეიძლება ითქვას: უჯარმა ძველი მნიშვნელოვანი პუნქტია ივრის ხეობაში, თვალსაჩინო სტრატეგიული ადგილი, ხეობის მოწინავე ეკონომიური ერთეული, რომელიც გვიანანტიკური ხანიდან განსაკუთრებული ყურადღების ცენტრშია და არ არის გამორიცხული ამ დროსვე ქალაქად ქცეულიყო. იგი მეოთხე საუკუნეში, ქრისტიანობის ქადაგების პირველსავე საუკუნეს, მცხეთის მხარდამხარ მოიხსენება. V საუკუნეში დიდ აღმშენებლობით საქმიანობას ეწევა აქ ვანტანგ გორგასალი. ციხე-ქალაქის დღემდე მოღწეული ნაშთები სწორედ ამ დროის ძეგლებს უნდა წარმოადგენდნენ. სავარაუდებელია ანტიკური და ადრეფეოდალური ხანის პუნქტების ტერიტორიული

<sup>112</sup> ქ. ც. ბ. - I, გვ. 199.

<sup>113</sup> ი. ვ. გ. გვ. 261.

<sup>114</sup> ი. ვ. გ. გვ. 202.

მონაცვლობაც. ძველი ქალაქი უჯარმა, შესაძლებელია, თანამედროვე სოფ. უჯარმის ტერიტორიაზე მდებარეობდა. ციხე-ქალაქი უჯარმა, გორგასალის მიერ აშენებული, ძირითადად სტრატეგიულ პუნქტს წარმოადგენდა. მან თავისი ამოცანა ბრწყინვალედ შეასრულა და შემდეგში კი თანდათანობით ჩამოშორდა ასპარეზს. მართალია, აქ ცხოვრება კიდევ დიდხანს ჩანს, მაგრამ მისი მნიშვნელობა გაცილებით ნაკლებია.

### ჭ ე რ ე მ ი

სამეფო კარის პოლიტიკური მიზნების განხორციელებისათვის უჯარმა ერთადერთი არ ყოფილა. ასევე მნიშვნელოვანი პუნქტი იყო ჭერემიცი. მას თავისი გეოგრაფიული მდებარეობის წყალობით საკმაოდ მოწინავე როლის შესრულება ეკისრებოდა; იგი შიდაკახეთისაკენ გასასვლელი ერთ-ერთი ხეობის გულში მდებარეობდა. თუ უჯარმა ივრის ხეობის გასაღებს წარმოადგენდა, რომლის მეშვეობითაც შესაძლებელი იყო კონტროლის გაწევა ივრისპირების, სამგორისა და საერთოდ მთისძირის რაიონებზე, ჭერემი შიდა მხარის — ალაზნის ველის გასაღებს წარმოადგენდა. გეოგრაფიულად შესანიშნავად არის გადმოცემული გავლენის სფეროები, სადამდეც თვითუფლ მათგანს ხელი მიუწვდებოდა.

როდესაც მთისძირის ზოლს ეწერთ, ვგულისხმობთ რაიონს, რომელიც ივრის ხეობაში, უჯარმის ქვედა ნაწილიდან იწყება და მიჰყვება ცივგომბორის სამხრეთ და სამხრეთ-აღმოსავლეთ დაკავებას აღმოსავლეთისაკენ. ეს ბუნებრივი ზოლი თითქმის მანავ-კაკაბეთამდე უნდა აღწევდეს. ამ უკანასკნელიდან ყველაზე უმოკლესი მანძილი ალაზნის ველისაკენ სწორედ ჭერემის ხეობაზე დევს, რომელიც განივად სჭრის ცივ-გომბორის მთებს და ველისციხესთან ალაზნის ველზე გამოდის. ვახუშტის აღწერით, ალაზანს „დასავლეთიდან მოერთვის ჭერემის-წყალი, გამომდინარე ცივის მთისა და მომდინარე ჭერემამდე ჩრდილო-დასავლეთს შუადამ აღმოსავლეთს-სამხრეთს შუა, მერმე დასავლეთს-სამხრეთს შუადამ აღმოსავლეთ-ჩრდილოთ შორის. ამ წყალსა ზედა არს, ალაზნის დასავლით, ველსა ზედა. ველის-ციხე, და აწ უქმი. ამავე წყალზედ არს, ცივისა ანუ ჭერეთის მთის საშორისსა, ჭერემი“.<sup>115</sup>

ჭერემის ხევის გეოგრაფიული მდებარეობით გამოწვეული უპირატესობანი თავის დროზე ჭეროვნად იყო მიგნებული და შეფასებული. მისი უპირატესობა, პირველ რიგში, გამოიხატებოდა შიდა-კახეთისაკენ მიმავალი უმოკლესი გზის გამო. თბილისიდან და მცხეთიდან ერთიორად უმოკლესია გზა შიდა-კახეთისაკენ ჭერემის გავლით, ვიდრე ცივი-ჭერეთის მთის შემოვლით. გზა, უჯარმის შემდეგ, მთისძირით გადიოდა მანავ-კაკაბეთ-ყანდაურამდე, შემდეგ ჭერემის ხევით (ცხადია, ჭერემზე გავლით) ველისციხეში. ეს უკვე ალაზნის ველია.

ხეობიდან გამოსვლისთანავე თვალწინ იშლება მთელი ალაზნის ველი; პირდაპირ, ალაზანგაღმა, კავკასიის მთის კალთების ძირში ქალაქი ნეკრესი იყო გაშენებული, ასევე მნიშვნელოვანი ძველი ქალაქი, სამხრეთ-აღმოსავლეთით კი ცივ-გომბორის მთის ერთ-ერთი მთავარი შტოს დასასრულს, კონცხზე ხორნაბუჯი იდგა, ძველი ჭერეთის სტრატეგიული პუნქტი.

ამრიგად, როგორც აღვნიშნეთ, ჭერემის-ხევის განსაკუთრებული უპირატესობა სხვებთან შედარებით და აქ ძლიერი ერთეულის შექმნა დამყარებული

<sup>115</sup> ვახუშტი, აღწერა, ევ. 99.

ყო მის გეოგრაფიულ უპირატესობაზე. გარკვეული პერიოდისათვის აღმოსავლეთ საქართველოს ერთ-ერთი ყველაზე მნიშვნელოვანი ნაყოფიერი რაიონი, ალაზნის ველი, ბუნებრივად მოქცეული კავკასიონსა და ციხე-გომბორის მთებს შორის, წყალუხვი ალაზნის აუზში, როგორც სასიცოცხლო ეკონომიური ზონა, ციხე-ქალაქების გარემოცვაში აღმოჩნდა; სამკუთხედი შექმნილი ჰერემ-ველისციხით, ნეკრესით და ხორნაბუჯით, ალაზნის ველის დაცვის კარგ გარანტიას იძლეოდა. ამის შემდეგ აღარ შეიძლება ვაგვიკვირდეს გორგასალის ენერჯიული ღონისძიებანი, ზემოთ ჩამოთვლილი პუნქტების განსაკუთრებით გაძლიერებასთან დაკავშირებით რომ იქნა მიღებული.

ჭერმის ხევი, როგორც მოკლე გზა კახეთის შიდა რაიონებიდან თბილისისკენ, დიდხანს გამოიყენებოდა. მისი მნიშვნელობა შესუსტდა განსაკუთრებით რკინიგზის გაყვანის შემდეგ. მიუხედავად ამისა, საქონლის ჯოგების და ცხვრის ფარების გადასაყვანად ამ მიმართულებით ბოლო დრომდე ძველი ტრასა გამოიყენებოდა.<sup>116</sup> თუ რამდენად ძველია ეს გზა, ამის შესახებ ვერაფერს ვიტყვით, რადგან არქეოლოგიურად ეს რაიონი სუსტად არის შესწავლილი, ისიც მხოლოდ შემთხვევითი მონაპოვრებით. გაზვიადებული არ უნდა იყოს, თუ ვიტყვით, რომ აღრეფეოდალურ ხანაში ამ ტრასაზე ყურადღების გამახვილებაში ქართლის მეფეებს პრიორიტეტი არც შეიძლება ჰქონდეთ, და მათ უპირალოდ მანამდეც არსებული კარგად ცნობილი გზა გამოიყენეს. ასეთი დასკვნისათვის ხელშესახები მასალა, რა თქმა უნდა, არ გავაჩინა; მხოლოდ ერთი შემთხვევით აღმოჩენაზე შეიძლება ვავამახვილოთ ყურადღება: 1963 წელს ჭერმის ხეობის დასაწყისში, ადგილი არ არის ზუსტად დადგენილი, შემთხვევითი მიწის სამუშაოების დროს აღმოჩნდა ბრინჯაოს სარტყელი, შესანიშნავი ამოკაწრული სიუჟეტებით. ასეთი სარტყლები კარგადაა ცნობილი ძვ. წ. I ათასწლეულის პირველ ნახევარში.<sup>117</sup> სარტყლის მფლობელი არ უნდა ყოფილიყო მაინცდამაინც დაბალი სოციალური ფენის წარმომადგენელი. რაც მთავარია, ეს აღმოჩენა სწორედ ჭერმის კარზე მომხდარა, რაც გვაფიქრებინებს ძველი პუნქტების არსებობას ჭერმის ხეობაზე ან მის მახლობელ მიდამოებში.

ზემოთ აღნიშნული გზის ერთი მონაკვეთი ექცეოდა საკმაოდ საინტერესო სოფლების ზონაში; ესენია — ზიარი, ფხოველი, ქოდალა. ფხოველი (იგივე „ფხოველი“) მთიულეთიდან გადმოსახლებული ფხოველების მიერ უნდა იყოს დასახლებული, რომელთაც ჯერ კიდევ IV საუკუნეში უარი განაცხადეს ქრისტიანობის მიღებაზე და ფხოვიდან თუშეთს გადაიხვეწნენ. ერთი ტალღა, შესაძლებელია, აქ შეჩერდა. ეს რაიონი განსაკუთრებით ფეოდალურ ხანაშია დაწინაურებული. საკმარისია გავიხსენოთ XIII ს. რამდენიმე განძი, აღმოჩენილი ქოდალაში<sup>118</sup>, დარჩეთში, XI საუკუნის ოქროს ბიზანტიური მონეტა-გადრეკილში ნაპოვნი და სხვა.<sup>119</sup>

ჭერმის შესახებ წერილობითი ცნობები ძალიან ცოტაა. ლეონტო მროველის მიხედვით, იგი გორგასალს აუშენებია და შემდეგ უბოძებია დაჩისათვის. საგულისხმო ფაქტია, რომ გორგასალი დაჩის აღმოსავლეთის პროვინციების მმართველად აწესებს: „მისცა ქალაქი ჭერემიაა და ნეკრესისა, და ქალაქი კამ-

<sup>116</sup> დღეს მოქმედი საპერო მარშრუტიც თბილისი-თელავი სწორედ ამ ტრასაზე დევს.

<sup>117</sup> სარტყელი ამჟამად ინახება საგარეჯოს მხარეთმცოდნეობის მუზეუმში.

<sup>118</sup> თ. ლომოუძე, ქოდალას განძი, მუზეუმის მოამბე, XIV-B, თბ., 1947.

<sup>119</sup> დატულია საქართველოს სახ. მუზეუმის ნუმისმატიკის განყოფილებაში.



ბეჩოვანისა, რომელ არს ზორნაბუჯი, და ყოველი ქუეყანა მტკუარსა აღმოსავ-  
ლით“.<sup>120</sup> ჭერემში იგივე გორგასალი აწესებს საეპისკოპოსო კათედრას და  
სვამს იქ ეპისკოპოსს. შემდგომად ჭერემელი ეპისკოპოსი საეკლესიო ცხოვრე-  
ბის აქტიური მონაწილე ყოფილა. 506 წლას დვინის საეკლესიო კრებაზე სხვა  
ქართველ ეპისკოპოსებთან ერთად ძეგლისდებას ხელს აწერს ჭერემელიც. სომ-  
ხური ტექსტი დამახინჯებულად გადმოსცემს სახელს. როგორც ივ. ჭავჭავაძე ილი  
კარაულობდა, „ტსერმილ“ მიღებულია ქართული „ქ“-ს ბერძნული შესატყვისით  
აღნიშვნის გამო. როგორც ცნობილია, ძეგლის ტექსტი ბერძნულიდან არის  
გადათარგმნილი სომხურად, იგი აღდგენილი უნდა იყოს როგორც „ჭერემე-  
ლი“.<sup>121</sup> არც არის აქ რაიმე მოულოდნელობა, ჭერემში იყო საეპისკოპოსო კათე-  
დრა და ადვილი მოსალოდნელია, რომ ჭერემელიც დასწრებოდა დვინის საეკ-  
ლესიო კრებას. სხვა რაიმე მნიშვნელოვანი ცნობა ჭერემის შესახებ არ არის შე-  
მორჩენილი.

იოკვევა, ჭერემიც მსგავსად უჯარმისა. განსაკუთრებულ წარმატებებს  
აღწევს ადრეული ფეოდალური ხანისათვის. შემდეგში კი თანდათანობით  
ჰკარგავს თავის მნიშვნელობას. 1757 წელს თეიმურაზისა და ერეკლეს, ასევე  
კათალიკოს იოსების გუჯარის მიხედვით, საჭერემლო მამულები ნაწილდება  
ალავერდელსა, ბოდბელსა და ნინოწმიდელს შორის: „ხოლო სამთა ამათ ეპის-  
კოპოსთა ამბა ალავერდელსა, ბოდბელ მიტროპოლიტსა და ნინო წმიდელსა  
მიეცა სამწყსო საჭერემლოც ესენი: უფალს ამბა ალავერდელს ენდრონიკა-  
შვილს ნიკოლოზს ერგო სამწყსო საჭერემლოსი სოფელი კონდოლი სრულიად:  
სოფელი კირის ხევი (ალბათ უნდა იყოს „კისისხევი“ ლ. ჭ.) სრულიად: სოფე-  
ლი წინანდალი სრულიად: და სამწყსო და თავადიშვილი ამაჟიის შვილები და  
ამას გარდა კიდევ სოფელი ველის ციხე. უფალს ბოდბელ მიტროპოლიტს  
ენისელთ მოურავის ძეს იოანეს ერგო ჭერემლის სამწყსო სოფელი ვეჭინი  
სრულიად თავადის შვილის ერასტის შვილებითა და სოფელი ფხოველი სრუ-  
ლიად თავადის შვილის მოურავის შვილებითა და სოფელი ზიარი სრულიად:  
თავადის შვილის ზურაბის შვილებითა და ამას გარდა ქოდალა და მელანნი.  
უფალს ნინოწმიდელს ტუსისშვილს საბას ერგო ჭერემლის სამწყსო კალაურში  
თავადის შვილები ვაჩნაძეები თავეთის ყმითა და სახასო ძველთაგანვე ნინო წმი-  
დლისა არის და ამის გარდა სოფელი ურიათ უბანი სრულიად, სოფელი  
ჩუმლაყი სრულიად და სოფელი ზეგანი თავადის შვილის ჭანდიერთა და  
გურჯანში მარტო თავადის შვილების ყმა და სახასო ძველთაგანვე ნინო წმი-  
დლისა არის ამას გარდა სოფელი კოშკი და სოფელი დარჩიეთი და სოფელი  
ჯალაბაური და სოფელი შაბლიანი.“<sup>122</sup>

აი, ასეთი დასასრული ჰქონდა ჭერემს, ოდესღაც ძლიერსა და მშვენიერს.  
მისი სამწყსო გაუყვეს სხვა საეპისკოპოსოებს. ეს არც თუ იშვიათი მოვლენა  
იყო გვიანი შუა საუკუნეების საქართველოში თათარ-მონღოლ-სპარსთა ბატო-  
ნობის შედეგად. გუჯარიდან კარგად ჩანს, თუ რა დიდი სამწყსო ეჭირა ჭერე-  
მელს. მისი მრევლი განლაგებული ყოფილა ჭერემის ხევის ორივე ნაპირზე, ცივ-  
გომბორის კალთების ვასწვრივ მდებარე სოფლებში წინანდლიდან მოყოლებუ-

<sup>120</sup> „ქ ც-ბა“, I, გვ. 199.

<sup>121</sup> И. А. Джавахов, История церковного разрыва между Грузией и Арменией  
в начале VII века, ИИАН, 1908, стр. 445; მისივე, ქართველი ერის ისტორია, I, 1960,  
გვ. 300.

<sup>122</sup> ა. ხ ა ხ ა ნ ა შ ვ ი ლ ი, გუჯარები, ქუთაისი, 1891, გვ. 101—102.

ლი ვეჯინამდე (წინანდალი, კონდოლი, კისახევი, კალაური, ურიათუბანი, ზეგანი, ველისციხე, ჩუმლაყი, გურჯაანი, ვეჯინი,) და უშუალოდ ჰერმის-ხევის ზედა წელი ძველი გზის მიმართულებით: ფხოველი, ზიარი, ქოდალა, დარჩეთი, მელანი, შიბლიანი.

ჰერემი, მიუხედავად მისი მიმზიდველობისა, როგორც საინტერესო სიძველეს ძეგლი, არქეოლოგიური კვლევის საგნად ჯერ კიდევ არ ქცეულა, რაც ძლიერ აბრკოლებს მის საფუძვლიან შესწავლას. წერილობითი წყაროებიც მის შესახებ, როგორც აღნიშნული იყო, ძალზე მცირეა.

1880 წელს აქ მცირეოდენი დაზვერვები ჩაუტარებიათ დ. ფურცელაძეს და ფრ. ბაიერსს. როგორც ჩანს, მათ გულდასმით დაუთვალეირებიათ ნაქალაქარი და მცირეოდენი სასინჯი თხრაც კი უწარმოებიათ.<sup>123</sup> დ. ფურცელაძის საგაბუთო წერილის მიხედვით, რომელიც ერთგვარ საანგარიშო მიმოხილვას წარმოადგენს, ჰერმის ნაქალაქარზე ოთხი სამაროვანი ყოფილა დადასტურებული, ორი ქრისტიანული და ორიც წარმართული. მათ ე. წ. „წარმართულ“ სამაროვანზე გაუთხრიათ ოთხი სამარხი. როგორც ჩანს, სამარხები კოლექტიური ყოფილა ოთხ-ოთხი მიცვალებულით. დაკრძალულნი „მჯდომარე“ პოზაში უნახავთ სახით აღმოსავლეთისაკენ. რას გულისხმობდა წერილის ავტორი „მჯდომარე“ პოზაში, ძნელი მისახედრია. შესაძლებელია მოკრუნჩხული პოზა ჰქონდა მხედველობაში. სამარხებში ნივთებიც უპოვიათ, კერძოდ: საკინები ლურჯი მინის თავით, ძვლის საკინძი, ბრინჯაოს საკინძები სერდოლიკის თავით. აღწერილი სამარხეული მასალის მიხედვით თითქოს აღრეფეოდალური ხანის ნივთებთან უნდა გვექონდეს საქმე. ამასვე ემორწმუნება კოლექტიური თუ საოჯახო სამარხების არსებობაც, რომელიც მასიურად იკიდებს ფეხს ქრისტიანობის გავრცელების დროიდან. აქეთ ეწევა ასევე სამარხების აგებულების სურათიც. დ. ფურცელაძის აღწერით ყველა სამარხი ქვაყუთებს წარმოადგენდა, შეკრული იყო ქვის ოთხი ფილისაგან, სიგრძე 7, სიგანე 3—4, სიმაღლე 4 ფუტი. სახურავად გამოყენებული ყოფილა სამ-სამი თხელი ფილა. ექვი არ არის გათხრილი სამარხების მიხედვით შეიძლება საქმე გვექონდეს აღრეფეოდალური ხანის სამაროვანთან, რომელიც გორგასალის მიერ აშენებულ და გამაგრებულ ქალაქს ეკუთვნოდა.

ქალაქი ჰერემი კომპოზიციურად შეკრულსა და არქიტექტურულად სრულ კომპლექსს წარმოადგენდა, სადაც თავმოყრილი იყო სხვადასხვა სახის და დანიშნულების ნაგებობანი — საეკლესიო, საერო, თავდაცვითი და საცხოვრებელი. თუ ქალაქის შესახებ არსებულ ორიოდ ცნობას ჩავუეკირდებით, ბევრ საგულისხმო სურათს დაეინახავთ. ჟუანშერის გადმოცემით, გორგასალმა ერთი ეპისკოპოსი დასვა „ჰერემს მისსავე აღშენებულსა“ და შემდეგ დასძენს: — და მუნ ქმნა ქალაქი ერთი შორის ორთავე ეკლესიათა, რომელი იგი მანვე აღაშენა.<sup>124</sup> იმავე ავტორის გადმოცემით, სპარსელთა მეფეს შეუმუსრავს ჰერმის-ციხე.<sup>125</sup> ამ ცნობებიდან ჩანს, რომ ქალაქი, რომლის აღშენებლადაც ითვლება გორგასალი. გადაჭიმულია მის მიერვე აშენებულ ორ ეკლესიას შორის. ამავე დროს ჰერემს აქვს თავისი საფორტიფიკაციო ნაგებობაც — ციხე, რო-

<sup>123</sup> Д. П у р ц е л а д з е. Старый город Черемш, габ. «Кавказ», 1880, № 324.

<sup>124</sup> აქ ც-ბა, I, გვ. 199.

<sup>125</sup> აქ ც-ბა, I, გვ. 201.

მელიც, საფიქრებელია, ზემოხსენებულ ნაგებობებთან ერთად ჰქმნის ერთიან არქიტექტურულ ანსამბლს.

ჭერემი — ნაქალაქარი, რომლის ნაგებობათა დიდი ნაწილი, რა თქმა უნდა, ნანგრევების სახით, დღესაც არის შემორჩენილი, მეტ-ნაკლებად განისაზღვრება საეპისკოპოსო ტაძრით, ეპისკოპოსის სასახლით და ასევე სხვა რამდენიმე ნაგებობის ნაშთებით. ნაგებობათა არქიტექტურის შესწავლას მისთვის ჩვეული გულისხმიერებით და სიყვარულით არაერთი სადაზვერვო ექსპედიცია უძღვნა გ. ჩუბინაშვილმა 20-იანი წლებიდან მოყოლებული. ამის წყალობით ბევრი ნაგებობის დეტალი, რომელიც დღეს თითქმის აღარ განირჩევა, ფიქსირებულია უნაკლოდ და შემოენახა მეცნიერებას. გ. ჩუბინაშვილი „კახეთის არქიტექტურაში“ დაწვრილებით განიხილავს და შემოკრავს მეცნიერულ ნომენკლატურაში ნაქალაქარ ჭერემის ისეთი მნიშვნელოვანი ნაგებობანი, როგორცაა სამეკლესიანი ტაძარი, კვადრატი, ეპისკოპოსის სასახლე, „წვეროდაბალი“ და სხვა ნაგებობანი.<sup>126</sup> გ. ჩუბინაშვილს მიაჩნია, რომ ეკლესია „წვერო-დაბალი“ (რომელიც ჭერმიდან აღმოსავლეთით 3 კმ-ზე მდებარეობს, პატარა ბორცვზე) და საკათედრო ტაძარი, ის ორი ეკლესიაა, რომელსაც ჯუანშერი ახსენებს ვახტანგ გორგასალთან დაკავშირებით, და რომელთა შორისაც აუშენებია გორგასალს ქალაქი.<sup>127</sup> თუ ეს ვარაუდი სწორია, მაშინ ქალაქი ჭერემი საკმაოდ დიდ ფართობზე ყოფილა გაშენებული.

ჭერემის საეკლესიო ნაგებობებიდან განსაკუთრებულ ყურადღებას იმსახურებს ე. წ. გუმბათიანი კვადრატი, რომელიც გ. ჩუბინაშვილის მიხედვით ერთ-ერთი უძველესი ქრისტიანული ძეგლია. მისი დამახასიათებელი ნიშანია მცირე სივრცობრივი არე, ოთხივე მხარეს ღია კამარებით. დახურული გუმბათოვანი თალით. იგი კვადრატული ფორმის ნაგებობაა და ნეკრესის ეკლესიასთან ერთად ერთ-ერთი უძველესი ქრისტიანული ძეგლია საქართველოში.<sup>128</sup>

ჭერემის საერო ნაგებობებიდან გ. ჩუბინაშვილის მიერ შესწავლილია სასახლის ნაშთები, რომელიც საეპისკოპოსო ტაძრის ეზოშია მოქცეული. შემორჩენილი იყო ორსართულიანი შენობის ერთი კედელი, უფრო სწორედ კედლის შუა ნაწილი. გარედან კედელში როგორც ქვედა, ისე ზედა სართულზე ჩარიგებულია თალები. ზედა სართული შედარებით მაღალია, ვიდრე ქვედა, რაც ავარაუდებინებს მკვლევარს, რომ ზედა სართული საპარადო. საზეიმო იყო, ქვედა კი სამსახურისთვის. ზედა სართულის თალებიც ასევე შედარებით დიდებია.<sup>129</sup> ორივე სართულის თალები ნალისებური ფორმისაა. მსგავსად ნეკრესისა და ვანთისა. ჭერი და იატაკი სასახლის სართულებზეა ხისა ყოფილა, დაყრდნობილი ძელებზე.<sup>130</sup>

წარწერები ჭერმიდან ჯერჯერობით არ არის ცნობილი, გარდა ერთისა. იგი საეპისკოპოსო ტაძრის საფუძველთან დატანებულ ქვაზეა ამოჭრილი: „ესე საფლავი მელქისედეკის“ გვამცნობს საფლავის ქვის წარწერა. რომელიც

<sup>126</sup> Г. Н. Чубинашвили, Архитектура Кахетии, გვ. 188—190; 190—193; 207—208; 557—559.

<sup>127</sup> Н. Г. Чубинашвили, დასახ. ნაშრომი, გვ. 190.

<sup>128</sup> შ. ამირანაშვილის აზრით ჭერემის «კვადრატი» უფრო სამსხერპლოს უნდა წარმოადგენდეს. თაისი ტიპით იგი მას უბირისპირებს ცეცხლის თაყვანისცემლების ნაგებობებს ირანში. შ. ამირანაშვილი, ქართული ხელოვნების ისტორია, 1961, გვ. 101.

<sup>129</sup> გ. ჩუბინაშვილი, დასახ. ნაშრომი, გვ. 558.

<sup>130</sup> ი. ქ. ვ. გვ. 559.

მეორადი გამოყენებით არის მოხვედრილი კედელში. თ. ბარნაველის აზრით, პალეოგრაფიულად წარწერის მელქისედეკი არ უნდა იყოს კალათიკოსი მელქისედეკი (1010—1033 წწ.)<sup>131</sup>.

პირველ წიგნში, როდესაც ქართული ქალაქებისა და მათი დამცველი ციხეების შესახებ იყო ლაპარაკი, განსაკუთრებით მოვიხსენიეთ ჭერემი და ველისციხე. მათი ურთიერთობა კარგი მაგალითია, რომელიც ცხადად მიუთითებს ციხეების განსაკუთრებულ როლზე ქალაქების დაცვის საქმეში. ჭერემი თავისებურ გეოგრაფიულ გარემოში და პოლიტიკურ ვითარებაში წარმოშობილი ქალაქია და მისი წარმატებები დიდად იყო დამოკიდებული ველისციხეზე. რომელიც ხეობის გასაღები იყო ალაზნის ველისაკენ. ჭერემის ველისციხე და საერთოდ ველისციხეების ინსტიტუტის განვითარება ერთ-ერთი საინტერესო პრობლემაა ძველი ქალაქების მოწყობის საქმეში. ადრე მოკლედ ვეცადეთ ველისციხის სიძველეების განხილვა, მისი არქიტექტურული ნიმუშების მიხედვით (ვ. ჩუბინაშვილი), როგორცაა სამეკლესიანი ბაზილიკა, ციხე, სასახლე და გამოჩნდა, რომ ველისციხის ეს ნაგებობანი შესაძლებელია კავშირში იყოს ჭერემის საქალაქო არქიტექტურის ძეგლებთან. ეკვს გარეშეა ორივე ეს ძეგლი — ჭერემიცა და ველისციხეც ორი მთავარი კომპონენტია ძლიერი ერთეულისა. რომელიც ადრეფეოდალურ ხანაში ვახტანგ გორგასალის დროს დაწინაურდა.

ველისციხე ხეობის კარებია ველზე გამოსასვლელად და ის, ვისაც სურს ხეობაში დამკვიდრდეს ან ველს მოახვიოს თავისი პოლიტიკური გავლენა. მას ვერ ასცდება. V საუკუნეში ეს ორეული წარმატებით მოქმედებდა. პირველი სეროიზული მარცხი მათ გორგასალის მოღვაწეობის ბოლოს იგემეს. როდესაც შემოსულ სპარსელებთან არათანაბარ ბრძოლაში დაეცნენ; ხუასრო მეფემო შეჰუსურა ჭერემის ციხე და ველისციხეო, გვამცნობს ჯუანშერი.

როგორი იყო ჭერემის შემდგომი ისტორია, ვერ არის კარგად ცნობილი. სათანადო პასუხი მხოლოდ არქეოლოგიური გათხრების შედეგად გაიცემა. დღესდღეობით კი შეიძლება ვივარაუდოთ, რომ იგი, ისევე როგორც უჯარმა (ციხე-ქალაქი), გარკვეულმა ისტორიულმა პროცესმა წარმოშვა და შემდეგ კი მათ დიდი როლი უკვე აღარ შეუძლიათ შეასრულონ. ნიშანდობლივია, რომ აღმავლობის ხანაში, ახალქალაქების ქამს და შემდეგ ქართული ქალაქების აყვავების პერიოდში, ვერცერთმა და ვერც მეორემ დიდ განვითარებას ვეღარ მიაღწია.

## თ ბ ი ლ ი ს ი

წერილობითი წყაროების მიხედვით IV საუკუნიდან განსაკუთრებით ვითარდება და ძლიერდება თბილისი. გარდამავალ ხანაში თამამად შეიძლება ითქვას. იგი ერთ-ერთ ცენტრალურ ფიგურას წარმოადგენს, რომელიც სულ მალევე პირველობას ჩემულობს და საგრძნობლად ასწრებს ქართლის ძველ ადმინისტრაციულ, ეკონომიურსა და პოლიტიკურ ცენტრს მცხეთას. V—VI საუკუნეთა მიჯნაზე მომხდარი ეს დიდი პოლიტიკური მნიშვნელობის მოვლენა განსაკუთრებულ მიდგომასა და ანალიზს მოითხოვს. აქ საქმე როდი ეხება მხოლოდ ადმინისტრაციული ცენტრების მონაცვლეობას. ეს დიდი მნიშ-

<sup>131</sup> თ. ბარნაველი, კახეთის ისტორიული ძეგლების წარწერები, თბ., 1962, გვ. 146.

ენელობის სოციალურ-პოლიტიკური შემობრუნება იყო, რომლის ასახსნელადაც ორივე ქალაქთან დაკავშირებით ზოგიერთი საკითხი უნდა განვიხილოთ.

პირველ ყოვლისა, გვერდს ვერ ავუვლით ფაქტს, რომ თბილისი, როგორც ძველი სამოსახლო და შემდეგ კი მნიშვნელოვანი პუნქტი, უძველესი დროიდან არსებობდა. არქეოლოგიური მონაცემები ამის საუცხოო ნივთიერ დასაბუთებას იძლევა. მართალია, დღევანდელი ქალაქის ვრცელ ტერიტორიაზე აღმოჩენილი არქეოლოგიური მასალა, ალბათ, უშუალოდ ძველ თბილისს ვერ დაუკავშირდება, მაგრამ საკმაოდ ბევრი ხელშესახები ნივთიერი მონაცემი სწორედ ძველი ქალაქის ტერიტორიაზედაც გვხვდება. დიდუბისა და ღრმაღელის, ასევე ნაუთლულის, საბურთალოს და სხ. არქეოლოგიური ძეგლები აშკარად მიუთითებენ, რომ სპილენძ-ბრინჯაოს ხანიდან მოკიდებული, თბილისის მიდამოები დასახლებისათვის ვარგისი ყოფილა, სადაც საკმაოდ მძლავრი სამოსახლოები გვხვდება. ცხოვრება არ შეწყვეტილა აქ არც შემდეგშიც. გვიანბრინჯაოს ხანაში.<sup>132</sup>

ანტიკურ ხანაში, მტკვრის ხეობის საეპრო-სატრანზიტო გზას, რომელიც თბილისის მიდამოებში გადიოდა, მისი სტრატეგიული მხარის წინ წამოწევა უნდა გამოეწვია. კლდოვან ნაპირებს შორის მოქცეული მდინარე მტკვრის ვიწრო კალაოტი ხიდის ასაგებად შესანიშნავ ადგილს წარმოადგენდა<sup>133</sup>, ორივე მხრივ წამოზიდული დამრეცი მალღობები კი თავდასაცავი სისტემის შესაქმნელად საუცხოო ბუნებრივი ადგილები იყო.

თვით გეოგრაფიული გარემო კარნახობდა აქ ძლიერი გამაგრებული კარის შექმნას. სწორედ ანტიკურ ხანაში ვხვდებით ძველი თბილისის ტერიტორიაზე ქალაქის ტიპის ნამოსახლარებისათვის დამახასიათებელ არქეოლოგიურ ნივთებს. სამწუხაროდ, თბილისი არქეოლოგიურად სუსტადაა შესწავლილი; ის ადგილები მაინც, სადაც ძველი ქალაქის ძირითადი უბნებია მოსალოდნელი, არქეოლოგიურად ან ხელუხლებელია, ანდა ხშირი დასახლების გამო შეუღწეველია გათხრებისათვის. ამის გამო შემთხვევით აღმოჩენებს განსაკუთრებული მნიშვნელობა ენიჭება. ასეთი მნიშვნელოვანი აღმოჩენების რიგში შეიძლება დავასახელოთ ჭერ კიდეე XIX საუკუნის 70-იან წლებში დღევანდელი სახ. მუზეუმის შენობის საძირკვლის თხრისას ექვსი ცალი ბაქტრიული მონეტის აღმოჩენა (III—II სს.), ასევე ლიზიმახის სტრატეგის მინაბაჟი (III—I სს.), ნაპოვნი ი. ჭავჭავაძის პროსპექტის (ყოფილი უნივერსიტეტის ქუჩა) ბოლოში 1949 წ. ეს აღმოჩენები, ექვს გარეშეა, თბილისის, როგორც არც თუ უმნიშვნელო დასახლების მაუწყებელია ჭერ კიდეე ძვ. წ. ბოლო საუკუნეებში. ამაზევე მიუთითებს ღრმაღელეში აღმოჩენილი ფრაატ IV მონეტაც (ძვ. წ. I ს.).

ახ. წ. პირველი საუკუნეების ნუმისმატიკური მონაცემებიდან განსაკუთრებით მისაქცევია ყურადღება იმ მონეტებისადმი, რომლებიც აშუქებენ ქალაქის-ეკონომიურ ისტორიას IV საუკუნემდე, ე. ი. იმ დრომდე, საიდანაც თბილისის ხსენებას ვხვდებით უკვე ისტორიულ წყაროებში. ასეთი მონეტებიდან შეიძლება მოვიხსენიოთ ავეუსტეს დინარი (ძვ. წ. და ახ. წელთაღრიცხვის შიჯნა) ვარაზისხევიდან, ბოსფორის მეფე მითრიდატ VIII და მისი მეუ-

<sup>132</sup> სათანადო ძველი არქეოლოგიური მასალები მიმოხილულია დ. ჭორიძის ორ წიგნში — თბილისის არქეოლოგიური ძეგლები, I, 1955; II, 1958.

<sup>133</sup> ს. ჯ ა ნ ა შ ი ა, ტფილისის ისტორია, შრომები, I, გვ. 11.

დღის ორი სპილენძის მონეტა თათრების სასაფლაოზე, ბოსფორას მეფე სავრომატ III (ახ. წ. III ს.) მონეტა, აღმოჩენილი ბოტანიკურ ბაღთან და ს.ვ.<sup>134</sup>

ზემოთ აღნიშნული მონეტების მნიშვნელობას მათი აღმოჩენების შემთხვევითობა სრულიად ვერ შეამცირებს და ის ნათლად მიუთითებს, რომ უკვე ანტიკური ხანიდან აქ მძლავრი კერაა მოსახლეობისა, სადაც მაღალ დონეზე ყოფილა ეკონომიური საქმიანობა. ჩამოთვლილი მონეტების მიხედვით თბილისის გეოგრაფიული თვალსაწიერი საკმაოდ ვრცელია; რომის იმპერია, ბოსფორის სამეფო, სპარსეთი, ბაქტრია. ძველი თბილისი მკვიდრო ურთიერთობაში უნდა ყოფილიყო ჩამოყალიბებული ქართულ ქალაქებთან, განსაკუთრებით კი მტკვრის ხეობის ქალაქებთან. ასეთებია: მცხეთა, სარკინე, ურბნისი, რუსთავი, ხუნანა. თავისი კარგი გეოგრაფიული განლაგების გამო მას ხელი მიუწვდებოდა ასევე აღმოსავლეთის კახეთ-კუხეთ-ჰერეთის პოლიტიკურ და ეკონომიურ ცენტრებთანაც. მისი მომიჯნავეობა ზემოხსენებულ პროვინციებთან პოლიტიკურ გავლენას მატებდა თბილისს.

მიუხედავად მცირესაბუთიანობისა, თბილისის ტერიტორიაზე რომ ანტიკურ ხანაშიაც ძლიერი დასახლება ყოფილა, უცილობელ ფაქტად უნდა მივიჩნიოთ.<sup>135</sup> საამისოდ მას ბევრი ხელისშემწყობი პირობები გააჩნდა (სათანადო ეკონომიური დონე, შესანიშნავი გეოგრაფიული მდებარეობა, გზა). მაგრამ საკმარისი კი იყო ეს მისი უპირატესობისათვის მცხეთასთან შედარებით, რომელსაც იგი საკმაოდ ჭიუტად ექიშებოდა და საბოლოო ანგარიშით ამარჯულებს კიდევაც? აქ უნებურად ისმება კითხვა: რით იყო გამოწვეული ქართლის მრავალსაუკუნოვანი ცენტრის შეცვლა, რით იყო ნაკარნახევი ახალი ადმინისტრაციული პუნქტის დაფუძნება და დაწინაურება. თავისთავად ეს დიდი ისტორიული მნიშვნელობის ფაქტია და მისი ახსნა არც თუ ადვილი საქმე უნდა იყოს. ბოლოსდაბოლოს, რა ჰქონდა თბილისს, რაზედაც იგი თავის უპირატესობას ამყარებდა? ორივე პუნქტთან დაკავშირებით მოკლედ განვიხილოთ ძირითადი განმსაზღვრელი ფაქტორები.

თბილისი ძლიერი ეკონომიური პუნქტი იყო, რომელსაც მაღალი შესაძლებლობების სამეურნეო რაიონი გააჩნდა. მტკვრის ხეობა თავისი ნაყოფიერი ქალებით. ვერა-წავკის ორთაქალის სანახები, მიწათმოქმედების ღონიერი კერის შექმნის საშუალებას იძლეოდნენ. ეკონომიური დონე თბილისს საკმაოდ მაღალი შეიძლებოდა ჰქონოდა. თუ ეკონომიური ფაქტორის შედარებას შევეცდებით, ძნელი არ იქნება დავინახოთ, რომ მცხეთაში ეს მომენტი გაცილებით ძლიერი და სრულყოფილი იყო; მუხრანის ველი და არაგვისპირეთი, მცხეთის დიდად დაწინაურებულ სამეურნეო რაიონს შეადგენდა. რა თქმა უნდა, ეს მხარე, თბილისში, მცხეთასთან შედარებით, ფერმკრთალად გამოიყუ-

<sup>134</sup> იხ. საქართველოს სახელმწიფო მუზეუმის ნუმიზმატიკის განყოფილების სათანადო ფონდები. ასევე, დ. გვრიტიშვილი, შ. მუსხიანი, თბილისის ისტორია, თბ., 1952; გ. ლომთათიძე, არქეოლოგიური გათხრა თბილისში 1948 წლის ზამთარში, მსკა, I, 1955; ი. გძელიშვილი, ი. ტყეშელაშვილი, თბილისის მატერიალური კულტურის ძეგლები, იბ., 1961.

<sup>135</sup> შ. მუსხიანი, დ. გვრიტიშვილი, მ. დუმბაძე, ა. სურგულაძე, თბილისის ისტორია, 1958, გვ. 7. ამავე მოსახრებას იზიარებენ გ. ლომთათიძე, ი. გძელაშვილი, ი. ტყეშელაშვილი და სხ.

რებოდა. მცხეთის ზემოხსენებულ რაიონში მიწათმოქმედების მძლავრი კერა იყო შექმნილი. საკმარისია გავიხსენოთ ქსნის სარწყავი სისტემა. ტრადიციით აღუქსანდრე მაკედონელთან დაკავშირებული, მუხრანის საირიგაციო რთული ტექნიკურა ტრასეა, რომლებთაც უხვმოსავლიანი ხდებოდა ტერატორიის საკმაოდ დიდი ფართობი, რომ მცხეთის ეკონომიური უპირატესობა სამიწათმოქმედო მეურნეობაში ნათელი გახდეს.

თბილისს კარგი გეოგრაფიული მდებარეობა ჰქონდა; გაშენებული იყო მტკვრის ხეობის ძნელად მისაღებ ვიწროებში. მდინარის კლდოვან და ვიწრო ნაპირებზე, ძველი დროიდან მოკიდებული, შეიძლებოდა ხიდის გადება. ქალაქი ირგვლივ შემორტყმული იყო ბუნებრივად დაცული ადგილებით, რომლებიც შემდგომად ზღუდე-გალავენებით შემოსაზღვრეს.

მაგრამ მცხეთას განა ნაკლები გეოგრაფიული მდებარეობა ჰქონდა? ორა მდინარის — მტკვრისა და არაგვის შეერთებაზე გაშენებულ ქალაქს. მაღალ, კლდოვან ქედზე განლაგებული ძლიერი ციტადელი იცავდა. თრიალეთისა და იალნო-საგურამოს ქედებს შორის მოქცეულ ქალაქს ორი მხრიდან მტკვარ-არაგვის წყალი იცავდა, სხვა მხრიდან კი არც თუ მაღალი, მაგრამ თავდაცუნუნარიანობის თვალსაზრისით ადვილად გასამაგრებელი მთები შემოუყვეზნოდა. მცხეთის კარგ გეოგრაფიულ გარემოში განლაგება, ორი მნიშვნელოვანი ხევის შესაყარზე, ერთ-ერთი ძირითადი ფაქტორი იყო აქ ქალაქის წარმოშობისათვის. არც ამ საკითხში ჩანს თბილისის უპირატესობა მცხეთას მიმართ.

თბილისის დაწინაურებაში ერთ-ერთი დიდი როლი შეასრულა გზამ. მტკვრის ხეობაზე გამავალი სავაჭრო გზა თბილისზე გადიოდა. აქვე იყო შესაძლებელი გადებულიყო ხიდი მდინარე მტკვარზე.

მაგრამ ეს გზა ხომ მცხეთაზეც გადიოდა. ანტიკური მცხეთის საქალაქო მეურნეობის განვითარება სწორედ გზასთან იყო დიდად დაკავშირებული. თინაც განა ჰართო ერთი გზა გადიოდა მცხეთაზე? აქვე უერთდებოდა ცნობილ ანტიკურ მაგისტრალს არაგვის ხეობაზე ჩამომავალი გზა. მცხეთას მოემართებოდა ქსნის ხეობის გზა. თრიალეთიდან მიმავალი გზა, არაგვზე, ოხერ-ხიდაზე (ხიდარი) გადასასვლელი მეტად მნიშვნელოვანი გზა იდო კახეთისკენაც. ერთი სიტყვით, არც ამ ფაქტორით ჰქონდა თბილისს უპირატესობა მცხეთასთან შედარებით. აღარაფერს ვამბობთ დაახლოებით IV საუკუნისათვის არსებულ მდგომარეობაზე ორივე პუნქტისათვის; მცხეთა ანტიკური ხანის მოწინავე ქალაქია, სადაც ცხოვრების დონე ეთანაბრებოდა იმდროინდელი ცივილიზებული სამყაროს წარჩინებულ ცენტრებს. აქ მაღალი დონეა საქალაქო ცხოვრებისა. იგი ჩაბმულია საერთაშორისო ვაჭრობაში. მემატიაწინი არ ზოგავენ ეპითეტებს მის შესამკობად: „დიდი ქალაქი მცხეთა“, „სამეფო ქალაქი მცხეთა“, „წმინდა მცხეთა განდიდებული“ და სხვ. იგი ქრისტიანული ეკლესიის ცენტრია — პატივით სწორი სხვა საეკლესიო ცენტრებისა. მცხეთასთან მჭიდროდ იყო დაკავშირებული ტრადიციები ქართველთა შორის ქრისტიანობის გავრცელებისა, წმინდა ნინოს მოღვაწეობისა და ზოგადად ქრისტეს მოძღვრებისა, რაც მცხეთის განდიდების ერთ-ერთი უტყუარი წყარო იყო. ეპქი არ არის, თბილისი მცხეთის მეტოქეობისას ასეთ ღირსებებს ვერ იმსახურებდა. მიუხედავად ამისა, იგი ყურადღების ცენტრში ექცევა: „ტფილისის კაცნი დასხდებოდესო“ — აღნიშნავდა „მოქცევის“ ავტორი, ე. ი. იწყება მისი ინტენსიური დასახლება, თანაც მცხეთის ხარჯზე. იმავე წყაროს შენიშნით, „მცხე-

თა ათხელდებოდა და ტფილისი ეშენებოდა, არმაზნი შემცირდებოდეს და კალა განდიდნებოდა<sup>136</sup>. ს.ა.შ. რამ შეუწყო ხელი თბილისის ზრდა-განვითარებას და მცხეთის დამცრობას? ძირითადი ფაქტორების მიხედვით, რომლებზედაც ზემოთ მოკლედ შევნიშნეთ (ეკონომიკა, გეოგრაფიული მდებარეობა, გზა). მცხეთის უპირატესობა დამაუკვეებელი არ უნდა იყოს.

მცხეთის დაცემა და თბილისის წამოწევა ნაპარსხევი უნდა ყოფილიყო შექმნილი პოლიტიკური ცხოვრებით. აქ მეტად ძუნწი წერილობითი ცნობების გამოყენება იქნება საჭირო.

„მოქცევაჲ ქართლისაჲს“ მიხედვით IV საუკუნის მეორე ნახევარში ლელატი მეფობის შემდეგ .....დადგა ვარაზ-ბაქურ მეფედ და მისა ზევე სპარსთა მეფისა მარზპანნი შემოვიდეს სიენიეთა და იგი ხიდალ უკუჭადა. და მთავარ ებისკოპოსი იყო იგივე იობ. და მაშინ მოვიდა ქრამ ხუარ ბორზარდ სპარსთა მეფისა პიტიახში ტფილისად ქალაქად, ციხედ, და ქართლი მისსა ხარკსა შედგა და სომხითი და სიენიეთი და გუასპურაგანი<sup>137</sup>.

წყაროდან აშკარად ჩანს, რომ სპარსთა მეფის პიტიახში ცარიელ ადგილზე კი არ მოსულა, არამედ ის თბილისის ციხე-ქალაქში შემოსულა „ტფილისად ქალაქად, ციხედ“. აქ ამ შემთხვევაში მაინცდამაინც არ ვაპირებთ ვამტკიცოთ, რომ „ქალაქად, ციხედ“ სწორედ „ციხე-ქალაქის“ სინონიმი, თუმცა არც ეს არის გამორიცხული; ამჯერად ყურადღებას იმსახურებს ფაქტი, რომ სპარსელები თბილისში შემოსულან, მის ციხეში დამკვიდრებულან და არა ცარიელ ადგილზე გაჩერებულან.

ლეონტი მროველი ცოტა სხვანაირად გადმოგვცემს ამ ამბავს. სპარსელები სომხთის მოხბრების შემდეგ შემოდინან ქართლში „და აღაშენა ერისთავმან სპარსთამან ტფილისის კართა შორის ციხედ მცხეთისად“<sup>138</sup>. აქ არაფერია ნათქვამი თბილისის ქალაქობაზე თუ ციხე-ქალაქობაზე და სპარსელ ერისთავს ნიუწერება თბილისის ციხის აშენება. ორივე ცნობის შეჯერების შედეგად საგარაუდლოა დასკვნა: სპარსთა მეფის პიტიახში მოდის თბილისს, რომელიც უკვე ციხე-ქალაქია, იმორჩილებს მას და აშენებს თუ ამაგრებს „ციხედ მცხეთისად“. ქართველთა მეფემ ვარაზ-ბაქარმა სთხოვა დაზავება სპარსელებს. იგი იძულებულია „შოშისაგან დიდისა“ მიიღოს მოწინააღმდეგის პირობები, დაუთმოს სპარსელებს რანი და მოვაკანი; „ხოლო ერისთავმან სპარსთამან მისცა ციხე ტფილისისა და წარვიდა“<sup>139</sup>.

ლეონტი მროველის მიხედვით სპარსთა ერისთავი თბილისის კართა შორის აშენებს ციხეს, წყაროს სიტყვებით „ციხედ მცხეთისად“. ეს განა ნიშნავს ციხის აგებას მცხეთის დასაცავად, მის გასამაგრებლად, როგორც ზოგი მკვლევარი ფიქრობს? რა თქმა უნდა, არა, პირიქით, ის უნდა მიუთითებდეს ციხის აგებას მცხეთის საწინააღმდეგოდ, მის მეტოქედ, საკონტროლოდ.<sup>140</sup> ესეც რომ არ იყოს, სპარსელები რატომ ააგებდნენ თბილისში ციხეს მცხეთის დასაცავად, რომელიც მათდამი მტრულად იყო განწყობილი? ერთი სიტყვიით, სპარსელები ცდილობენ თბილისში შექმნან ცენტრი ქართლის სამეფო კარის

<sup>136</sup> მოქცევაჲ ქართლისაჲ, აგიოგრაფიული ძეგლები, I, გვ. 95.

<sup>137</sup> იქვე, გვ. 91 — 92.

<sup>138</sup> იქვე, I, გვ. 136.

<sup>139</sup> იქვე, იქვე.

<sup>140</sup> შდრ. შ. მესხია, დ. გვრიტიშვილი, მ. დუმბაძე, ა. სურგულაძე, თბილისის ისტორია, გვ. 7.



დასაპირისპირებლად, სადაც მათი წარმომადგენელი იჯდებოდა. სპარსელები თბილისში იღებენ ბუდეს, მას ამაგრებენ მცხეთის საწინააღმდეგოდ. ამასვე უნდა მიუთითებდეს წყაროს „ციხედ მცხეთისად“. საგულისხმო ფაქტია, რომ ვარაზ ბაკურის შემდეგ ბაკურმა იმავე „მოქცევაჲ ქართლისაჲს“ ცნობით განაახლნა არმაზნი სპარსთა შიშისათვის.<sup>141</sup> აქ დაახლოებით საპირისპირო ხასიათის ღონისძიება იყო მიღებული. თბილისში ციხის აგებას, მცხეთის საწინააღმდეგოდ, ქართველებმა უპასუხეს მცხეთის ციხის — არმაზი გამაგრებით „სპარსთა შიშისათვის“.

რომ თბილისისადმი ინტერესი და მისი გამაგრება მცხეთის საპირისპიროდ იყო გაშიზნული, კარგად ჩანს ვახუშტის ცნობიდანაც; მას ასევე ესმის სპარსთა ერისთავის მიერ თბილისის ციხის აგება: „კჳ მეფის ვარაზბაკურის ემსა შინა აღაშენა შურის ციხე მცხეთისათვის ერისთავმან სპარსთამან“<sup>142</sup>. ადგილის სახელი „შურის ციხე“, წამოყენებული ვარაუდის სასარგებლოდ ლაპარაკობს.

ლ. მელიქსეთ-ბეგი ლეონტი მროველის ტექსტის ადგილს „ტფილისის კართა შორის ციხედ მცხეთისად“ სხვანაირად განმარტავდა. მისი აზრით, „კართა შორის“ გულისხმობდა „დარიალის და კასპიის კართა შორის“, საიდანაც სიტყვა „შორის“ დამახინჯებულია მოგვიანო ავტორების და მათ შორის ვახუშტის მიერაც, რის შედეგად თითქოს იყო მიღებული „შურის ციხე“ (შორია — შურის)<sup>143</sup>. ლ. მელიქსეთ-ბეგის ასეთ შენიშვნას წყაროების აღნიშნული ადგილების მიმართ ჩვენ ვერ გავიზიარებთ. ჯერ ერთი, შეუძლებელია თბილისი ვიგულისხმოთ „კართა შორის (ე. ი. კავკასიანთა, ანუ დარიალის და კასპიის კართა შორის)“<sup>144</sup> და მეორეც, როგორც უკვე ითქვა, ვახუშტის „შურის-ციხე“ შესანიშნავად ხსნის ლეონტის ცნობას მცხეთის საპირისპიროდ თბილისის ციხის აგების თაობაზე. აღარაფერს ვამბობთ იმის შესახებ, რომ „შურის ციხე“ ცნობილი იყოს საქართველოში სხვაც; „მატიანე ქართლისაჲს“ მიხედვით „აუგეს შურის-ციხე და დააყენეს შიგან ლაშქარი“<sup>145</sup>.

ქართლში სპარსული ელემენტის გაძლიერებამ თბილისის თანდათანობით წინ წამოწევა გამოიწვია. სპარსელები ცდილობენ ქართლში მეფობის მოსპობას. ეს მათ. მართალია, ვერ მოახერხეს ვერც შაბურ II-ის ენერგიული ზომების შედეგად, მაგრამ ის კი შესძლეს. რომ მეფის ხელისუფლება საკმაოდ შეზღუდეს, რაზედაც აშკარად მიუთითებს სპარსელი მოხელის — პიტიახშის თბილისში დაშვებაც. ამიერიდან ქართლში თბილისის სახით იქმნება მეორე პოლიტიკური ცენტრი, რომელიც უცხო ელემენტის სამკვიდრებელია. იგი ყოველნაირად ცდილობს კონტროლის ქვეშ იყოლოს ქართლის სამეფო კარი. სპარსელები ამაგრებენ თბილისს მცხეთის წინააღმდეგ, ქართველი მეფეები კი აძლიერებენ მცხეთაში არმაზს „სპარსთა შიშისათვის“.

შეველო ქართლის სამეფო კარს, რომ მშვიდად ემზირა მის გვერდითვე. საკუთარ სამფლობელოში ჩასახლებული მეტოქისათვის? რა თქმა უნდა, არა.

<sup>141</sup> „მოქცევაჲ ქართლისაჲ“, გვ. 92.

<sup>142</sup> ვ ა ხ უ შ ტ ი, აღწერა..., გვ. 52.

<sup>143</sup> ლ ე ო ნ მ ე ლ ი ქ ს ე თ - ბ ე გ ი, ძალა-თბილისი-ფაქტობრივი, თბილისი — 1900, ისე საიუბილეო კრებული, გვ. 32—33, 36.

<sup>144</sup> ი ქ ვ ე, გვ. 33.

<sup>145</sup> ა ქ ც - ბ ა, I, გვ. 268.

ვახტანგ გორგასალის მოღვაწეობიდან კარგად ირკვევა. თუ რანაირად მის-  
წარმოვლიდა ვე თბილისის დასაუფლებლად. V საუკუნიდან პიტიანშების რეზო-  
ლენცია ანალიზიდან ცურტაეში გადადის და ამიერიდან აღნიშნული მოხელის  
ადგილსაც ახლა უკვე ადგილობრივ დიდებულთა წრიდან გამოსული პირი  
იჭერს ხელში. ვახტანგ გორგასალის მოღვაწეობის პირველ პერიოდში მის წა-  
სვლამდე -ნლოეთში სალაშქროდ, სპარსელებთან ომის დროს, თბილისი რაჰ-  
დენამეჯარ იყო აოხრებული „ტფილისი სოფელი და კალაიკა მოოხრებულ  
იყო მაწინაო“.<sup>146</sup> აღნიშნავდა ჭუანჭერი.

ვახტანგ გორგასალს კარგად ესმოდა, რომ თბილისის დაუფლებით იგი  
დასაყრდენს აკლიდა სპარსელებს, რომელნიც საქართველოში დამკვიდრებას  
ცდილობდნენ. თბილისი საცილობელ ობიექტად იქცა. ამასთანავე იგი შესა-  
ნიშნავი ეროპოსტი იყო აღმოსავლეთის პროვინციების დაუფლებებისათვის.  
ამ ბრძოლაში მისი გამაგრებული N—S სტრატეგიული ხაზი მცხეთა-თბილი-  
სი-რუსთა-ჯეხუნანი საიმედო დასაყრდენს წარმოადგენდა. მეორე ხაზი W—O  
იყო თბილისი-უჯარმა-ჭყერეში.

IV—V საუკუნეებში ქართლში შექმნილმა პოლიტიკურმა მდგომარეობამ  
თბილისი წინა რიგში გამოიყვანა. ვახტანგ გორგასალის პოლიტიკურმა ზრა-  
ვებმა საბოლოოდ განსაზღვრა თბილისის მომავალი ბედი. ამ გამჭრიახი სა-  
ხელმწიფო მოღვაწის როლი თბილისის ისტორიაში განსაკუთრებულაა. ამი-  
ტომაცაა, რომ მას თბილისის პირველ მშენებლადაც მიიჩნევენ: „ვახტანგ  
აშენებდა ქალაქსა ტფილისისასა და საფუძველი ოდენ დაუდევო“.<sup>147</sup> — წერდა  
ჭუანჭერი. რა თქმა უნდა. მხოლოდ საფუძველის დადებაზე ლაპარაკი გორგა-  
სალის დროს ზედმეტია. რადგან გაცილებით ადრე აქ საკმაოდ მნიშვნელოვანი  
აღმშენებლობითი ღონისძიებანი იყო ჩატარებული. ვახტანგს, როგორც  
ვარაუდობენ, სხვა რაღაც დამატებითი სამუშაოები უწარმოებია.<sup>148</sup>

მაგრამ აქ შესაძლებელია არც იყოს შეცდომა. წყაროებს თავისებურად  
ღმერთ ქალაქს აშენება. ადრე, სპარსელთა პიტიანშის დროს, ნახსენებია  
ციხე-ქალაქი. ციხე, თავდასაცავი ერთეული. ვახტანგი კი აშენებს ქალაქს. ცი-  
ხისაგან გამოცალკევებულ ნაწილს. ეჭვი არ არის, ეს ქალაქი ციხესთან ერთად  
ქვემოთ ერთეულს — ქალაქს, მთლიანად თბილისს. გაეიხსენოთ რას ამ-  
ბობს წყარო ჭყერმის მშენებლობის შესახებ: „და მუნ ქმნა ქალაქი ერთი შო-  
რის ორთავე ეკლესიათა. რომელი იგი მანვე აღაშენა“.<sup>149</sup> აქ, რა თქმა უნდა,  
ქალაქის მშენებლობა. ისევე როგორც თბილისის მიხედვით. გულისხმობს  
გარკვეულ საქალაქო ნაგებობების შექმნას (სასახლე, ბაზარი, აღმინისტრა-  
ციული ნაგებობანი და სხვ.) და ამდენად არის გორგასალი ქალაქის აშენებელი.  
რაც შეეხება ციხეს. ის გაცილებით ადრეა შექმნილი, თუმცა, როგორც შემ-  
დეგ ვნახავთ, მასაც ატყვია გორგასალის ხელი.

თბილისის მშენებლობა ანდერძისამებრ დაჩისაც გაუგრძელებია, უფრო  
მეტრც, მის დროს თბილისი იქცა სატახტო ქალაქად — „განასრულნა ზღუდე-  
ნი ტფილისისანი და ვითა ებრძანა ვახტანგს. იგი შექმნა სახლად სამეუ-  
ფოდ“.<sup>150</sup> ამ ადგილიდან კარგად ჩანს, რომ გორგასალის მიერ წარმატებით

<sup>146</sup> ქ. ცხა., I, გვ. 181.

<sup>147</sup> ქ. ცხა., I, გვ. 200.

<sup>148</sup> შ. მ. ცხა., დ. გ. რ. ი. ტ. შ. ე. ლ. ი., დასახ. ნაშრომი, გვ. 12.

<sup>149</sup> ქ. ცხა., I, გვ. 199.

<sup>150</sup> ქ. ცხა., I, გვ. 205.

დაწყებულ საქმეს ქალაქის მშენებლობისას, ამთავრებს დაჩი. მას დაუსრულებია ქალაქისათვის ზღუდის შემოვლება. ზღუდეში აქ ნაგულისხმევია უშუალოდ ქალაქის კედელი და არა ციხის ნაწილი.

თბილისი ამიერიდან ცენტრია ახალი ფეოდალური კლასისა, აზნაურობა, რომელმაც VI საუკუნის დასაწყისიდან პოლიტიკური ბატონობაც მოიპოვა — „ეს დიდმნიშვნელოვანი მოვლენა იყო ახალი ფეოდალური ქალაქის, თბილისის არა მარტო პოლიტიკური გაძლიერებისათვის, არამედ მისი შემდგომი ეკონომიური დაწინაურებისათვისაც“.<sup>151</sup> თბილისი ახალი სოციალური ძალის დასაყრდენად და სამყოფელად იქცა. აქ დაახლოებით ისეთივე მდგომარეობა ჩანს. როგორც სომხეთში, სადაც ახალი სოციალური ძალის შემოჭრით ანტიკური არტაშატი ეცემა და სამეფო რეზიდენცია გადადის დვინში, როგორც ახალი ცხოვრებით შექმნილ დედაქალაქში.

აი, ამ მიზეზების გამო მცხეთის მნიშვნელობა ეცემა და ასპარეზზე გამოდის თბილისი, რომელიც VI საუკუნეში უკვე სამეფოს დედაქალაქად იქცა. ეველაფრიდან ჩანს, რომ მცხეთა წინაფეოდალური სამეფოს ცენტრია. მალე ეკონომიური დონით, რომელიც ანტიკური სამყაროს ბევრი დამახასიათებელი ელემენტით ხასიათდება. მისგან განსხვავებით თბილისი აღმოსავლური ქალაქია, აღმოსავლეთთან მჭიდროდ დაკავშირებული, ფეოდალური სოციალურ-ეკონომიური ბაზისით. როგორც ზევით ითქვა. მცხეთის უპირატესობა განმსაზღვრელ ფაქტორებში, თბილისთან შედარებით თითქოს უდაკო უნდა იყოს. თბილისის დაწინაურება ძირითადად პოლიტიკური მოვლენებით იყო გაპირობებული, თუმცა იგი არც სხვა ფაქტორებს იყო მოკლებული (ეკონომიური. გეოგრაფიული. სტრატეგიული). აქედან მოყოლებული თბილისი ქართლის სამეფოს და მთლიანად საქართველოს უცვლელი ცენტრია.

## წ. კარგაშავალ ხანაში დაწინაურებულ ქალაქთა ტოპოგრაფია

ქალაქის გარეგანი სახის გამორკვევა ერთ-ერთი მთავარი საკითხია თვით დასახლების რაგვარობის გასაცნობად. ქალაქის ტოპოგანლაგება ანარეკლია იმ სოციალური გარემოსი და პოლიტიკური სურათისა. რომელიც მოცემულ პუნქტს ასლავს თან. ანტიკურმა ხანამ ქალაქის თავისებური ტიპები წარმოშვა. რომლებიც ამა თუ იმ ნიშნებით არიან გამორჩეულნი. ქალაქის განმსაზღვრელი პირობა წინ არის წამოწეული.

გარდაშავალ ხანაში. არაერთხელ იყო აღნიშნული, არ არსებობდა პირობები ქალაქების წარმოშობისათვის: რამდენიმე პუნქტის დაწინაურება შექმნილი პოლიტიკური ვითარების და აღნიშნული ადგილების სტრატეგიული უპირატესობის წყალობით არის მომხდარი. ამდენად უნდა ევლოდოთ, რომ ამ პუნქტებში ეს მხარე განსაკუთრებით ძლიერი იქნება. განხილვის სფეროში შეიძლება მოეაქციოთ ზემოთ უკვე განხილული პუნქტები — თბილისი. უგარმა და ჭერეში, რადგანაც მიგვაჩნია რომ სწორედ ესენი არიან, რომლებიც მკაფიოდ ასახავენ აღებული ხანის ნიშნებს. რაც შეეხება არტანუჯს. ასევე გორგასალის მიერ დაფუძნებულ ციხეს და შემდეგ კი მოწინავე ქალაქს, მიზანშეწონილად მიგვაჩნია განვიხილოთ შემდეგ თავში. რადგან ის თბილისთან

<sup>151</sup> შ. მე. ხ. ი. ა. დ. გ. რ. ი. შ. ე. ლ. ... დასახ. ნაშრომი. გვ. 12.

ერთად ახალქალაქობის უამს დიდ განვითარებას აღწევს, როგორც ახალი ფეოდალური ქალაქი. ამ მხრივ ის გამოწვევისაა უჯარმასთან და ჰერემთან შედარებით. ესეც რომ არ იყოს, არტანუჯის შესახებ, მხედველობაში გვაქვს მისი გარეგანი იერი, განლაგება, ძეგლები, ბევრი არა ვიცით რა, გარდა იმ ცნობებისა, რასაც ვხვდებით რევოლუციამდელ გამოცემებში.

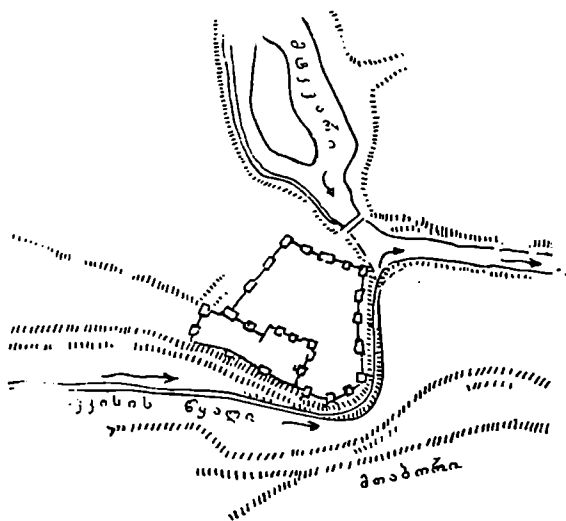
გარდამავალ ხანაში ციხე-ქალაქების წარმოშობის განსაკუთრებული პირობების გამო საქმე გვაქვს ძლიერ საფორტიფიკაციო ნაგებობებთან, რომლებიც პირველ ხანებში განსაზღვრავენ უმრავლეს ნაგებობათა ხასიათს. უჯარმა პირველყოფლისა ციხეა, გამაგრებული სტრატეგიული ადგილია. მიუხედავად იმისა, რომ იქ საკმაოდ მრავალრიცხოვანი ნაგებობები გაჩნდა (ეკლესიები, სასახლე). ექვი არ შეიძლება შეგვეპაროს, რომ ის პირველ რიგში გამაგრებული ადგილია. თავის დროზე მიუუთითებდით განმასხვავებელ ნიშნებზე და დროის მიხედვით პუნქტების მონაცვლეობაზე უჯარმის მიდამოებში, რომ ქალაქი უჯარმა, ჯერ კიდევ III საუკუნეში მოხსენებული, ეს შეიძლება სულ სხვა ადგილზე გაშენებული ქალაქია (დღევანდელი სოფ. უჯარმა) და ციხე-ქალაქი უჯარმა კი ვახტანგ გორგასალის მიერ შექმნილი სიმაგრე არის ის, რომელიც ითხრებოდა არქეოლოგიური ექსპედიციის მიერ. თუ ეს ასეა, მაშინ ციხე-ქალაქი უჯარმა, ჩანს, ორი ნაწილისაგან არის შედგენილი, რომელთაგანაც ორივე დატულია ძლიერი ზღუდით. აქ საქმე უნდა გვქონდეს პუნქტთან, რომლის ცხოვრებაც ქალაქის კედლებში მიმდინარეობს. ეს ასეა მოსალოდნელი, მისი არსებობის პირველ ხანებში მაინც.

თბილისის ციხეც ასევე პირველი ადგილია, ლაპარაკია „ქალაზე“. სადაც იწყებენ მდინარის ვიწროების გამაგრებას. აქ მოვიდა სპარსთა პიტიანში, რომელიც მანვე ააშენა თუ გაამაგრა „ციხედ მტხეთისად“. თბილისის ციხე საკმაოდ დიდ ტერიტორიაზეა გაშლილი და შემოსაზღვრული გალავნით. თბილისის ციხე ორი ძირითადი ნაწილისაგან შედგებოდა. პირველია უშუალოდ ციტადელი დედა-ციხე, რომელიც ზედა ნაწილში ქედზე იყო გაშენებული, და მეორე, ციხის დანარჩენი ნაწილი, რომელიც მოიცავდა ქედის ფერდობებს მტკვრისაკენ მიმდებარე კალთებზე. „ქალას“ ერთი კედელი ჩამოუყვებოდა წაყვისის (დაბახანის) წყლის გასწვრივ მტკვრისაკენ და მეორე, მისსავე პარალელურად, ჩრდილოეთის მხარეს. შიდა-ციხეს გაცილებით მცირე ფართობი ეკავა შემოზღუდულ არეში და ალბათ ამიტომაც მას მეორე სახელიც შეერქვა — „ნარიყალა“, ე. ი. ნარინ-ყალა, მცირე ციხე (ნარინ მონღოლური სიტყვაა, ნიშნავს მცირეს, პატარას).<sup>152</sup>

გეგმარების მხრივ თბილისის „ქალა“, ასევე უჯარმა დიდ მსგავსებას აჩვენებენ ერთმანეთთან (სურ. 1, 2). ორივე შეფენილია მდინარის დამრეც ფერდზე, რომლის ქედზედაც შიდა ციხეა აგებული, ქვედა ნაწილი კი, რომელიც მდინარემდე ჩამოდის, დასახლებულია. განსხვავება მხო-

<sup>152</sup> თბილისის უძველესი უბნის აღმნიშვნელი სახელი „ქალა“, რომელიც წყაროებში გვხვდება, მოსალოდნელია მომდინარეობდეს არაბული *كالا*-დან რაც ნიშნავს ციხეს, ისევე როგორც მის მოპირდაპირე მხარეს მდებარე ისანი-პისანი არაბული *كاسا*-დან, ასევე ციხის აღმნიშვნელი ტერმინიდან მოდის. ს. ჯანაშია ვარაუდობდა, რომ „ქალა“ შესაძლებელია ადგილობრივი გეოგრაფიული სახელი იყო გარეგნულად მსგავსი არაბული სიტყვისა (შრომები, 1, გვ. 11). ასეთი მოსაზრება ძნელი გასაზიარებელია. რადგანაც „ქალა“ არაბულს უკვე შენოსული სახელი სწორედ „ციხეს“ შენიშნა და არა სხვა ნაგებობას. მეცხრე აღმოსავლეთში ის გაერეულა ახალი მნიშვნელობით.

ლოდ უმნიშვნელო დეტალებშია; ესეც შეიძლება აიხსნას იმით. რომ უჯარმამ თითქმის პირვანდელი სახით მოაღწია, თუ არ მივიღებთ მხედველობაში ზოგიერთ გადაკეთებას, თბილისის ციხე კი, მხედველობაში გვაქვს არა იმდენად გეგმარება, რამდენადაც მშენებლობის ტექნიკა, სრულიად შეცვლილია. უაზრავჭერ არის დანგრეული თბილისის ციხე, მუიხედავად ამისა, ძირითადად



სურ. 1. თბილისის ციხის სკეპატურა გეგმა (არქ. ვ. ცინცაძის მიხედვით).

გეგმარება ერთი და იგივეა, კედლების შენების ტექნიკა კი სრულიად განსხვავებული. მოსალოდნელია, რომ ციხის უძველესი კედლები ქვით იქნებოდა ნაგები. ეს ბევრგან აშკარადაც ჩანს, აგურით ნაგები ზღუდე-გალავნები — მოგვიანო მშენებლობის ფენებია.<sup>153</sup>

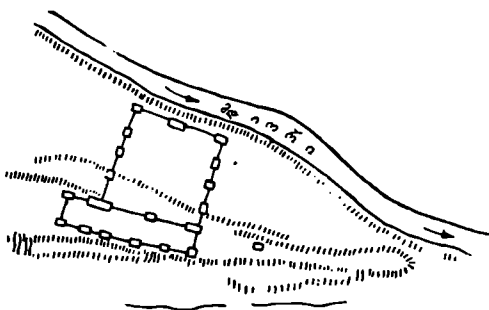
თბილისის და უჯარმის ციხეებს აშკარად ეტყობათ ერთი ხელი. გორკასალის დამსახურება აქ დიდია. სრულიადაც არ არის გამორიცხული თბილისის ციხე ყოფილიყო ისევე მწყობრად ნაგები თლილი ქვებით, „გორგალურად“, როგორც უჯარმის ზღუდე-გალავნები, ანდა ჭერმის შენობები. ციხეების გეგმარების მსგავსება და წერილობითი ცნობების მონაცემები ასეთი ვარაუდის სასარგებლოდ მეტყველებენ.

ე. ი. პირვანდელი უჯარმა, ციხე-ქალაქი, ასევე თბილისი — ციხე წარმოდგენილია შიდა-ციხეებით და გალავნით შემოზღუდული ტერატორიით. მათი მთავარი დანიშნულების მიხედვით ძირითადია ციტადელი და კოშკები, სადაც გარნიზონი იყო განლაგებული; მაგრამ სად იყო განლაგებული მოსახლეობა, საცხოვრებელი რაიონი? პირველ ხანებში, მოსალოდნელია, მოსახლეობა

<sup>153</sup> В. Ц и ц а д з е, Тбилиси, Тб., 1958, стр. 27; IX—X საუკუნეებში არაბული წყაროების მიხედვით თბილისს ალიზის კედელი ჰქონია. ისტაბრის მიხედვით ალ-ბი. ორი კედელი და სამი კარი, ტაბარის ცნობით კი ქალაქს ხუთი კარი ჰქონია.

კაოლობდა შიდა-ციხის გვერდითვე, რომელიც ასევე დაცული იყო, შემდეგ კი მოსახლეობა მრავლდება და ის თანდათანობით გადის ზღუდის გარეთაც, ეს განსაკუთრებით თბილისს შეეხება.

ყველა ავტორი, ვინც კი ამ საკითხს შეხებია, ერთხმად აღიარებს, რომ ძველი მოსახლეობა თბილისში აბანოების უბანში უნდა იყოს გაჩენილი: „თავდაპირველად მოსახლეობა და ქალაქის შენობები დღევანდელ აბანოს უბანში უნდა გაჩენილიყო, რადგანაც სწორედ ამ პუნქტის საკუთარი სახელი უნდა იყოს „ტფილსი“, მიღებული აქ არსებული თბილი (ძველქართული გამოთქმით — „ტფილ“) მინერალური წყაროებისაგან, და რადგანაც აქვე იყო ტფილის-ს ციხე-სიმაგრე“<sup>154</sup>. ჩვენ ასეთ ვარაუდს ვერ გავიზიარებთ. პირველი დასაძლება აბანოების უბანში არ უნდა გაჩენილიყო. ცხელი წყაროები. ნაქადულებად დახრამული და დაქაობებული ზედაპირით, მეურნეობისათვის გამოუსადეგარი ნიადაგით, მაინცდამაინც სახარბიელო არ უნდა ყოფი-



სურ. 2. უჩარხა. ციხე-ქალაქის გეგმა (არქ. ე. ცინცაძის მიხედვით).

ლიყო დასახლებისათვის. ის ამბავი, რომ თბილისის სახელწოდება შეიძლება ამ ადგილის მიხედვით წარმოსდგებოდეს, სრულიად არ ნიშნავს მაინცდამაინც პირველად აქ დასახლებას. რაც მთავარია, ასეთ ვარაუდს არ ეთანხმება არქეოლოგიური მონაცემები. 1948—1949 წლებში წარმოებულმა არქეოლოგიურმა გათხრებმა დაადასტურა, რომ დღევანდელი ბალნეოლოგიური კურორტისა და 300 არავეელის ბაღის ტერიტორიაზე საკმაოდ მძლავრი მოსახლეობა ყოფილა. უამრავ არქეოლოგიურ მასალაში ვერ ვხვდებით ადრეფეოდალური ხანის ნივთებს. უდიდესი უმეტესობა XI—XIII საუკუნეების ძეგლებია. განათხარი რაიონი მჭიდროდ ეკვრის და ნაწილობრივ ემთხვევა კიდევაც აბანოების უბანს. ისე, რომ არქეოლოგიური მონაცემებითაც ძნელია ასეთი მოსაზრების დამტკიცება. აბანოების უბნის დასახლება მოსალოდნელია განსაკუთრებით მას შემდეგ, რაც აქ მოაწყვეს აბანოები, წისქვილები და რაც მთავარია. ქალაქის ზღუდე გადმოსწიეს სამხრეთით. ყოველივე ეს უნდა მომხდარიყო არა IV—V საუკუნეებში, არამედ, მეტნაკლები სიზუსტით, IX საუკუნეში.

<sup>154</sup> ი. ჯანაშია, თბილისის ისტორია, შრომები, I, გვ. 12; შ. მესხია და ავტორთა კვლევა, თბილისის ისტორია, გვ. 28.

ზემოხსენებული მოსაზრების ავტორები, სხვათაშორის, შეუძლებელია ვახუშტის გავლენის ქვეშ არ იყვნენ მოქცეულნი, რომლის მონაცემებიც უდავოდ ექვემდებარება, ოღონდ არა ძველი თბილისისათვის, არამედ გვიანი შუასაუკუნეების ქალაქისათვის. ვახუშტის მიხედვით: „ხოლო ტფილისი არს სამი ქალაქი: ტფილისი, კალა და ისნი. ჰყოფს მტკვარი კალას, ტფილისს და ისნს; კალას უდის ჩრდილოთ აღმოსავლით, ტფილისს — ჩრდილოთ და ისნს — დასავლით და სამხრით. ხოლო კალასა და ტფილისს ჰყოფს სალაღაის-წყალი, რომელიც გამოსდის წავეისისა და კოყრის მთებსა...“<sup>155</sup>

რა თქმა უნდა; ასეთი მცირე მონაცემების პირობებში ძნელია გადაჭრით განსაზღვრა, მაგრამ ვარაუდით მაინც შეიძლება ითქვას, რომ სულ ძველი ფენის მოსახლეობა ალბათ ცხოვრობდა უშუალოდ ციხეში<sup>156</sup>, V საუკუნეში კი გადის გარეთ და პირველ რიგში ითვისებს თბილისის ციხის აღმოსავლეთით, ისნის პირდაპირ მდებარე ადგილებს მდ. მტკვრის მარჯვენა მხარეს. ვახუშტანგ გორგასალის მიერ ქალაქის აშენება აქ არის მოსალოდნელი. დაჩიმ კი ციხიდან გამოსულ მოსახლეობას „განუსრულნა ზღუდენი ქალაქისანა“.

გორგასალის მიერ ქალაქის აშენება და დაჩის მიერ ზღუდის გასრულება თბილისის გარეგან სახეში ახალ კომპონენტს აჩენს, რომელიც სხვებს არ გააჩნიათ (უჭარმა, ქერემი). აქ ის უკვე ასწრებს სხვებს. ამჭერად თბილისა ტოპოგანლაგებაში თბილისის ციხის გვერდით ჩნდება ახალი უბანი, უშუალოდ ქალაქი, რომელიც პირველივე ხანებიდან მჭიდროდ ესახლება. ამის შემდეგ თბილისის ტერიტორიული ზრდა არ შეჩერებულა. შეფერხებანა მტრების შემოსევების გამო დროებითი იყო. მან განსაკუთრებული ზრდა და მატება IX—X სს. შემდეგ განიცადა.

როგორც ჩანს, VI ს. დასაწყისისათვის თბილისს ორი ძირითადი ნაწილი აქვს — ციხე და ქალაქი.<sup>157</sup> ციხე თავისთავად ორი ნაწილისაგან შედგენილა. განიციდის მისი დასახლებული ადგილის ზრდას და გადადის ქალაქის ტერიტორიაში, რომელიც თვითვე იჩენს ზღუდეს.

VI საუკუნიდან, წერილობითი მონაცემების მიხედვით, თბილისს უჩნდება მესამე ნაწილიც. თბილისის ციხის პირდაპირ მდებარე ადგილი, თანამედროვე მეტეხი და ავლაბარი, თავისი გეოგრაფიული მდებარეობით შეუქოლბელია ყურადღების გარეშე დარჩენილიყო, თუნდაც თბილისის ციხის აგების დროს. სამწუხაროდ, ამ დროის შესახებ არავითარი ცნობები არა გვაქვს შემონახული. არაბი გეოგრაფების მიხედვით ეს ადგილი ხოსრო ანუ შირვანშია (531—579 წწ.) დასახლა სოლდლებით. სპარსული მოდგმის ხალხთ და ამიტომ იწოდებოდაო ის სოლდებილად<sup>158</sup>. როგორც ვარაუდობენ, სახელი ნაწარმოები უნდა იყოს ქართული საგოდებლისაგან. საგოდებელი ერქვა აქ არსებულ ქალაქის სასაფლაოს. ყოველ შემთხვევაში ასე აქვს მითითებულა იოანე საბანის ძეს („ადგილსა, რომელსა საგოდებელ ეწოდების, რამეთუ მუნ არს საფლავები კაცთა მის ქალაქისათა“<sup>159</sup>).

<sup>155</sup> ვ ა ხ უ შ ტ ი, აღწერა, გვ. 52.

<sup>156</sup> შ. მ ე ს ხ ი ა..., დასახ. ნაშრომი, იქვე.

<sup>157</sup> ს. ქ ა ნ ა შ ი ა, შრომები, I, გვ. 12.

<sup>158</sup> ი ა კ ე თ ი, გეოგრაფიული ლექსიკონი, III, გვ. 395.

<sup>159</sup> აგოგრაფიული ძეგლები, I, გვ. 73; ივ. ქ ა ვ ა ხ ი შ ე ი ლ ა, ქართული ერის ისტორია.

ამდენად, VI საუკუნის ბოლოსათვის უკვე თბილისში სამი ძირითადი ნაწილი შეიძლება გავჩვენო: თბილისის ციხე, ქალაქი გორგასალის აშენებულნი და სოლდებილი. რომელიც მოგვიანებით ისინი სახელით გახდა ცნობილი.

გარდამავალ ხანაში დაწინაურებულ პუნქტთაგან ასეთი მრავალნაწილია-ნობა მხოლოდ თბილისს ახასიათებს. ამდენად მისი გარეგანი სახე არ შეიძლება იყოს გასაერთოებელი სხვებზე. უჯარმის ტოპოგრაფია სრულიად მსგავსია თბილისის უძველესი ნაწილისა. თბილისი თავისი უბნებით რამდენადმე შეიძლება შევეუდაროთ ანტიკურ ქალაქებს, მხოლოდ ერთი განსხვავებით: თბილისში უბნები მიღებულია ქალაქის თანდათანობითი ზრდით და მოსახლეობის გამრავლებით, ძველ ქალაქებში კი მრავალუბნიანობა უმთავრესად მიუღებოდა ცალკეული პატარა-პატარა სამოსახლოების ერთ ეკონომიურ ცენტრში გაერთიანებით. ეს ანტიკური ხანის ქალაქებისათვის დამახასიათებელი ნიშანი იყო, რამდენადაც ქალაქი იშვებოდა მტკიცე ეკონომიურ საფუძველზე, სხვადასხვა მეზობელი დასახლებული ადგილების (შემდგომად ქალაქში ცალკე უბნებად იყვნენ წარმოდგენილები) კონსოლიდაციის გზით. თბილისში ასეთ პროცესს ადგილი არ ჰქონია. ქალაქის ზრდა ხდებოდა ძირითადად ერთი წერტილიდან. ეს არის ძირითადი ნიშანი პოლიტიკური მოტივებით და სტრატეგიული მიზნებით წარმოშობილი განვითარებული ქალაქებისა.

## 7. VI—VIII საუკუნეები — ქალაქების დაცემის ხანა

თუ ე. წ. „გარდამავალ ხანაში“ კვლავ ძლიერია საქალაქო ცხოვრების ამსახველი მატერიალური კულტურის ძეგლები, უმთავრესად ანტიკური ქალაქების განვითარების ინერციით მიღებული, ამის შემდეგ მკვეთრი შემობრუნებაა. ახალი ფორმაცია უკვე დამკვიდრებულია და ამას კი არ შეიძლება დათავისი დალი არ დაესვა საქალაქო ცხოვრებაზედაც.

VI საუკუნიდან მოყოლებული, ქართული ქალაქების დაცემის ხანა იწყება. საქმე ეხება ძველს, ანტიკურ ქალაქებს, რომელთა განვითარებასაც ბზარი ჯერ კიდევ IV საუკუნიდან გაუჩნდა. VI საუკუნიდან, უფრო სწორედ ამ საუკუნის ბოლოდან, ფეოდალიზმის დამკვიდრების ხანიდან მოკიდებული, ეს ქალაქები თბობენ თავის პოზიციებს. დაცემა და დაქვეითება განსაკუთრებოთ იმ ქალაქებს დაეტყო, რომლებიც ადრე აღნიშნული კლასიფიკაციით სავაჭრო-სახელოსნო ცენტრების კატეგორიაში ექცეოდა. რაც შეეხება ადმინისტრაციულ და სტრატეგიულ პოლიტიკურ ცენტრებს, ისინი ვარკვეულ უპირატესობას კვლავ ინარჩუნებდნენ. ზოგი მათგანი (თბილისი, არტანუჯი, უჯარმა, ჭერემი) სწორედ გარდამავალ ხანაში დაწინაურდა პოლიტიკური აზვების გამო. ამავე მიზეზებით ისინი დაცემის ხანაშიც ინარჩუნებენ მოწინავე მდგომარეობას ქვეყნის პოლიტიკურ და ეკონომიურ ცხოვრებაში.

XI საუკუნის ისტორიკოსი ჯუანშერი მურვან-ყარუს საქართველოში ლაშქრობის აღწერისას გადმოგვცემს: „მოვიდა (მურვან ყარუ, ლ. ჭ.) სამცხეს და დაიბანაჟა არეთა ოძრხისათა. რამეთუ იყო მაშინ ქალაქი იგი სახელოვანი, ძველ ნაქმართა მისთათვის“<sup>160</sup> (ხაზი ჩვენია, ლ. ჭ.). ე. ი. VIII საუკუნის 30-იანი წლებისათვის ოძრხე, ანტიკური ქართული ქალაქი კვლავ

<sup>160</sup> „ქ. ცხ.“, I, გვ. 234.





მრავალსახიანობაზე, რაც თავისთავად ძვირფასია ამ საკითხის კვლევისათვის. შედეგი ერთია და მას გვერდს ვერ ავუვლით. V—VI საუკუნეების მცხეთის საქალაქო მეურნეობა მხოლოდ აჩრდილია იმისა, რაც აქ იყო გვიანანტიკურ ხანაში. ამის შემდეგ კი უფრო და უფრო გაუარესებდა. სამთავროს სამაროვნის არქეოლოგიური მონაცემები საუკეთესო დადასტურებაა ახალი სოციალურ-ეკონომიური ფორმაციის გამარჯვებით გამოწვეული შედეგებისა, რის შესახებაც აღრე იყო უკვე საუბარი. შეცდომა იქნებოდა გვეფიქრა, თითქოს მცხეთის დაცემა გამოეწვიოს მხოლოდ და მხოლოდ დედაქალაქის თბილისში გადმოტანას.

მცხეთის სამაროვნების მიხედვით კარგად ჩანს, რომ ადრეფეოდალური ხანის მეორე პერიოდი (VI—VIII სს.) ნივთიერი მასალის აშკარა გაუარესებით ან სრულიადაც გაქრობით გამოირჩევა (გარდა მინისა). სიღარიბე კარგად იგრძნობა თვით სამარხთა მოწყობის მიხედვითაც.<sup>163</sup>

თითქმის ყველგან ერთი სურათი ჩანს: ძველი, ანტიკური ქალაქების ტერიტორიაზე ადრეფეოდალური ხანის ფენები უმეტესად მარან-ბელღებით ან სხვა სამეურნეო დანიშნულების სათავსოებით არის წარმოდგენილი. მცხეთაც კი ვერ ასცდა ასეთ ცვლილებებს, აღარაფერს ვამბობთ ურბნისის, რუსთავის და სხვების შესახებ. მცხეთა-ქალაქის ცენტრშივე, საკათედრო ეკლესიის გვერდითვე, უკვე IV—V საუკუნეებიდან ხშირდება მარან-ბელღების აგების შემთხვევები. ნაგებობებიდან არქეოლოგიური მონაპოვარია სხვადასხვა ზომის ქვევრები, დიდი ორყურა ჩაფები, ხელადები და სხ.<sup>164</sup> ეს მომენტი სრულიადაც არ არის მოულოდნელი: ამიერიდან ქალაქების მეურნეობის ზრდა სდება სოფლის მეურნეობის დარგების უპირატესი დაწინაურების გზით. ძველი ქალაქები სოფლურობის ჰარბი ელემენტებით ხასიათდებიან.

შესანიშნავი სურათი გამოჩნდა ურბნისის გათხრების შედეგად. ურბნისის, როგორც ქალაქის წარმოშობაში ეკონომიური ფაქტორი მთავარი იყო. მის დაწინაურებას მნიშვნელოვნად უწყობდა ხელს მისი მდებარეობა გზების ზონაში. სხვა მხრივ მისი გეოგრაფიული განლაგება სრულიადაც არა ყოფილა ისეთი, რომ ამ უქანასკნელს გადამწყვეტი როლი შეესრულებინოს მისი, როგორც სტრატეგიული პუნქტის, წინ წამოწევისათვის. ადგილი არაფრით გამოირჩევა გარე მიდამოებისაგან, ის არც მდინარეების შეერთებაზე და არც მიუვალ ადგილზეა გაშენებული. მისი, როგორც ქალაქის, წინსვლა გაპირობებული იყო საქალაქო ცხოვრების მაღალი დონით. ის სავაჭრო-სახელოსნო ცენტრს წარმოადგენდა. ვიმეორებთ: ანტიკური ურბნისის განმსაზღვრელი პირობა იყო მისი საქალაქო მეურნეობა. ეს ძალიან კარგად ჩანს არქეოლოგიური მონაცემებით. და აი, ასეთ ქალაქში, რომელიც ხელოსნური წარმოების საქმეში და ვაჭრობაში ექიმებოდა თვით მცხეთასაც კი, ადრეფეოდალურ ხანაში ძირფესვიანი ცვლილება; ქალაქი თითქოსდა მთლიანად ქცეულა მარნებისა და ბელღების ადგილად, ძლიერ დამაფიქრებელია ერთიმეორეზე მიჯრით სამეურნეო დანიშნულების სათავსოების განლაგება. ირკვევა: ეკონომი-

<sup>163</sup> ო. ტ. ყ. შ. ე. ლ. ა. შ. ვ. ი. ლ. ი., ადრეფეოდალური ხანის მატერიალური კულტურის ძეგლები სამთავროს სამაროვიდან (ახ. წ. IV—VIII სს.), საქ. სახ. მუზეუმის მოამბე, XIX—B, გვ. 265.

<sup>164</sup> ა. ბ. ხ. ო. ჩ. ა. ძ. ე. კ. ა. ლ. ა. ნ. დ. ა. ძ. ე. თ. ი. ც. ხ. ე. ლ. ა. უ. რ. ი., მცხეთის არქეოლოგიური ექსპედიციის 1961 წლის მუშაობის ანგარიში, 1961 წელს ჩატარებული არქეოლოგიური კვლევების შედეგები, 1962, გვ. 34.

ური საყრდენი ამ დროის ქალაქებში შეცვლილა, საქალაქო მეურნეობის ადგილს იჭერს სოფლის მეურნეობა, ისე რომ პირველი მცირე მასშტაბებზე-აა-არსებობს.

ურბნისის ნაქალაქარის ძირითად ობიექტებზე, XVI და XX უბნებზე გა-ხრილი რამდენიმე ასეული კვ. მეტრის ფართობზე დიდი ნაწილი ერთიმე-რეზე მიჯრით განლაგებული საცხოვრებელი სათავსოები და მარნებია გამო-ჩენილი; მარნებში ათეულობით სხვადასხვა ზომის ქვევრებია დადასტურებუ-ლი. ქალაქის ზღუდის ერთ-ერთ კოშკთან არსებულ მარცვლეულის საწყობში კი დიდი რაოდენობის ხორბლეულს ინახავდნენ. საკმარისია აღინიშნოს. რომ გათხრების შედეგად მიკვლეულია ბელის მთელს ფართობზე 0,5 მ-ის სისქ-ს ფენა დამწვარი მარცვლეულისა. ასეთი სურათი ჩანს ურბნისის არა მარტო განათხარ ობიექტებზე, არამედ მთლიანად ქალაქში, რაც კარგად დასტურდებ-ა შემთხვევითი მიწის სამუშაოების შედეგად.

მარნებში და საწყობებში, სავარაუდოა, ინახებოდა სასაქონლო პროდუქ-ცია; შეიძლება ამაზე მიუთითებდეს თიხის ბულების აღმოჩენებიც, რომლებ-ზედაც სხვადასხვა გამოსახულებანია მოცემული. გამოსახულებანი მიღებუ-ლია რომელიმე სავაჭრო გარიგების თუ კონტაქტის დადების შემდეგ. სა-თანადო ბეჭდის დარტყმით. ერთ მათგანზე, მაგალითად, მოცემულია სამი ანაბეჭდი და შეიძლება ის რომელიმე გარიგების დასტური იყოს (სავაჭრო ოპერაციის ორი მხარე და მოწმე — სამი ბეჭდით დამტკიცებული). ბულა ნა-პოვნია ერთ-ერთი მარნის გათხრების დროს.

შეიძლება გადამეტებული არ იყოს თუ ვიტყვი, რომ დაცემის ხანა-ქალაქების სასაქონლო პროდუქტს ძირითადად ღვინო და ხორბლეული შე-დგენდა. დიდი მოცულობის ქვევრების სუპარზე განსაკუთრებით ამ დროიდან შეიმჩნევა. მარცვლეული კულტურების მოყვანის ინტენსიფიკაციაზე მიუთი-თებს უთუოდ საირიგაციო სისტემების შექმნა და ძველების განახლება. „ტყუ-ლიანიდამ ისო წილკანელმა, იგ მამათაგანმან. წამოიღო ყავარჯნის თრევიო რუ, რომელსა მოსდევდა უმუშაკოთ წყალი, და მოიღო წილკანს და დის დღე-დმდე“<sup>165</sup> ასე შემოგვინახა ტრადიციული გადმოცემა ვახუშტი ბაგრატი-ონმა.

ამ პერიოდში შექმნილი არხებიდან შესაძლებელია დავასახელოთ რუისის ე. წ. „ქვედა რუ“, ქვემო ქართლის არხები, ტანას სარწყავი სისტემა. ამავე დროს ჩანს დასრულებული ივრის ქვემო წელის სარწყავი სისტემა.<sup>166</sup> რუ-ისის „ქვედა რუ“, რომელიც რუისისა და ურბნისის გარკვეული ეკონომიური ურთიერთობის ნაყოფია, შეიქმნა ამ ორი პუნქტის სასიცოცხლო ეკონომიუ-რი არტერიისათვის ბრძოლის პროცესში. საბოლოოდ ქიში დროებით შეწყდა დაახლოებით VI—VII საუკუნეებში, როდესაც ურბნისი დაეუფლა ძველთა-განვე არსებულ ლიახვის ზედა რუს (ეს მისი საკუთარება იყო ანტიკური ხა-ნიდან მოყოლებული) და რუისისათვის კი შეიქმნა სპეციალურად ე. წ. „ქვე-და რუ.“ ახალი რუ, რომლის სიგრძეც დაახლოებით 25 კმ-ია, რწყავდა 2300 ჰექტარ მიწას<sup>167</sup>. თვით ურბნისში არხის რამდენიმე ტოტიც შეიმჩნევა, რომ-

<sup>165</sup> ე ა ხ უ შ ტ ი, აღწერა, გვ. 63.

<sup>166</sup> ი. კ ი ვ ე ი ძ ე, მორწყვა ძველ საქართველოში, ნაკვეთი — მორწყვა ადრე შუასაუკუნე-ების აღმოსავლეთ საქართველოში, გვ. 110—124.

<sup>167</sup> ი. კ ი ვ ე ი ძ ე, ი ქ ვ ე, გვ. 117.

ლითაც დაქსელა იყო უშუალოდ ქალაქის ტერიტორიაც (რუს მილები ქალაქის ჩრდილო-აღმოსავლეთ ნაწილში, ნაქალაქარის ცენტრალურ უბანში და ასევე აგურით ნაკები არხი ზღუდის ქვეშ).

დაახლოებით V—VI საუკუნეებში უნდა დასრულებულიყო ივრის ხეობის ქვედა წელს სარწყავი სისტემა, რომელიც ხელს უწყობდა ინტენსიურად ათვისებულყო მრავალმოქმედების რაიონი ივრის ქვედა წელზე (ნინოწმიდის რუ, გორგინშიდის რუ, სიღარბის რუ და სხვა). ამ სისტემის მოქმედების ზონა ვრცელდებოდა ნინოწმიდიდან ვიდრე მანავამდე.<sup>168</sup> შეიძლება ამ სურათის ამსახველი იყოს შროველის ცნობა, რომლის მიხედვითაც გორგასალი ერთ საეპისკოპოსო ეპარქიას აწესებს არა უჯარმაში, არამედ უჯარმის კარს ნინოწმიდაში. სხვა შემთხვევებში, სასულიერო ცენტრების დაარსებისას ქალაქების უპირატესობა აშკარად საკრძნობია. ნინოწმიდა, როგორც ეკონომიური რაიონი, ამ შემთხვევაში უპირატესობით სარგებლობს.

ადრეულ შუასაუკუნეებში სარწყავი სისტემების გავრცელების ერთ-ერთი კარგი მაგალითია მდ. ტანას და მისი შენაკადების სარწყავი ქსელი, რომელმაც ჩანს. განაპირობა ჭერ ატენის სიონის შექმნა VII საუკუნეში და შემდეგ კი თვით ატენის გაქალაქება XI საუკუნეში<sup>169</sup>. ამ პატარა რაიონში ხიდის-თავიდან და ტანას მტკვართან შეერთების ადგილიდან, აღმა, სულ მცირე ტერტორიაზე. რომელიც გეოგრაფიული მდებარეობით მკაცრად არის შემოსაზღვრული. ტანასა და მისი შენაკადი ხევების, წედისის, ათრევასა და ვერას ათრევადან 17 სხვადასხვა გამტარიანობის რუა გამოყვანილი.<sup>170</sup> ტანას ხეობა მნიშვნელოვნად განაყოფიერებული საირიგაციო ქსელით, მევენახეობის ერთ-ერთი მოწინავე რაიონია.

აღებულ ხანაში გაყვანილი თუ განახლებული რუების სხვა ნიმუშებიც შეიძლება მოტანილიყო, მაგრამ ეს ზედმეტია. აშკარად ჩანს, არნახული გაქანება სოფლის მეურნეობისა, განსაკუთრებით მიწათმოქმედება-მემინდვრეობისა და მევენახეობისა. ადრეული შუასაუკუნეების ქართლს საშუალება ჰქონდა ხორბლეულის სასაქონლო პროდუქტთა ეწარმოებინა და მეზობლებისათვის მიეწოდებინა, მაგალითად, ეგრისში დიდი ომიანობის ეამს (542—562 წწ.) სპარსელები სწორედ ქართლიდან ეზიდებოდნენ სანოვაგეს, უპირატესად პურს.<sup>171</sup> იბერიიდან პეტრაში სანოვაგის შეტანას პროკოპი კესარიელიც აღნიშნავდა.<sup>172</sup>

ყოველივე ზემოთ აღნიშნული: ქალაქებში სასულიერო ეპარქიების დაწესება, რომლებიც მზარდ ფეოდალურ ძალას წარმოადგენდნენ, სოფლის მეურნეობის დარგების განუზრელი ზრდა, ქალაქებს აქცევდა მსხვილი მიწათმფლობელობის ცენტრად. ქალაქებს ეს როლი ადრეც ჰქონდათ დაკისრებული. მაგრამ აღნიშნული დროისათვის ეს უკვე წამყვანია საქალაქო ცხოვრებაში.

არაერთხელ იყო აღნიშნული, როგორც მთავარი საკითხი, რომ ქალაქებში. მიუხედავად საქალაქო მეურნეობის დაცემისა და სოფლის წამოწევი-

<sup>168</sup> ი. კ. ვიციძე, იქვე.

<sup>169</sup> ნ. ბ. ბეჟენიშვილი, საქართველოს ისტორიის საკითხები, I, გვ. 394.

<sup>170</sup> ი. კ. ვიციძე, იქვე.

<sup>171</sup> ი. ჯანაშია, შრომები, I, გვ. 91.

<sup>172</sup> ი. კ. ვიციძე, გეოგრაფია, II, თბ., 1934, გვ. 83.

სა, ნატურალური მეურნეობის გაძლიერებისა, ეკონომიური დონე კვლავ მაღალია და მხოლოდ ეკონომიური ძლიერების წყაროა შეცვლილი. ეს კარგად დასტურდება არქეოლოგიური მონაცემებით. არქეოლოგიური გათხრების წყალობით ცხადი გახდა, რომ ურბნისის ჯერ კიდევ ანტიკურ ხანაში ზღუდე ჰქონდა შემოვლებული. ქალაქის ტერიტორია, რომელიც გალავნით იყო დაცული, სხვადასხვა დროს სხვადასხვა იყო. ქალაქის სივრცობრივი ზრდა, ცხადია, გამოიწვევდა ზღუდის საზღვრების გადაწევისა. ურბნისის ნაქალაქარის ერთ-ერთი მონაცემთა მიხედვით, სადაც სხვადასხვა დროის გამაგრების სისტემის ნაშთებია შემორჩენილი, ირკვევა, რომ ძვ. წ. ბოლო საუკუნეებიდან მოყოლებული, ქალაქის კედლების ხშირი გადაკეთება უხდებოდათ ხოლმე. ქალაქს არაერთხელ განუცდია მტრების შემოსევა. ამავე დროს, გარკვეულ შუალედებში, ალიზის კედლები განახლებას მოითხოვდა.

ურბნისის ალიზის ზღუდის მშენებლობის ბოლო ეტაპი VI—VII საუკუნეების მიჯნაზე მოდის. გალავანი, რომელიც ქალაქს ირგვლივ ერტყა, ნაგები იყო ბუნებრივი, მზეზე გამოშრალი ალიზის დიდრონი აგურებით. ზღუდეში 60—65 მეტრის დაცილებით დატანებული იყო კოშკები. კოშკები ორ-ორი სათავსოაგან შედგებოდა, გარდა ჩრდილო-დასავლეთის კუთხის კოშკისა, რომელსაც შეიდი სათაქის და სათანადო გასასვლელები ჰქონდა. ასევე მრავალათხიანი იყო ქალაქის გამაგრების ბირთვიც ხიზანანთ-გორაზე. ალიზის კოშკოვანი გალავნის აგება უზარმაზარი სამუშაოების შესრულებასა და დიდ-ძალ სახსრებს მოითხოვდა.

ბ. ზაქარაიამ სცადა გამოენგარიშებინა სამუშაოთა მოცულობა, რაც ალიზის გალავნის ასაგებად იყო საჭირო. ზღუდის სიგრძე მორკალულ ნაწილში 1200 მეტრია, მდინარის მხრიდან კი 800 მ., ე. ი. 2000 მ. ზღუდის სიგანე 4 მ. აღმატება, ხოლო სიმაღლე 5—6 მეტრია. მშენებლობისათვის საჭირო იქნებოდა 1600000 ცალი ალიზის აგურის დამზადება. თუ ერთი კაცი დღეში 100 აგურს დამზადებდა, ნაშინ მთლიანი სამუშაოებისათვის საჭირო იქნებოდა 16000 კაცი-დღე. საბოლოოდ, ალიზის დამზადებას 5 წლის მანძილზე მოუწოდებოდა 250 დღიური მუშა. ამას უნდა დაემატოს ალიზის გადატანა, მშენებელი ოსტატები — არანაკლები დღეში 100 კაცისა და მივიღებთ, რომ ხუთი წლის განმავლობაში ზღუდის აგებაზე დასაქმებული იქნებოდა არანაკლებ 600—700 კაცისა.<sup>173</sup>

აი, ასეთი დიდი სამუშაოებზე ჩატარება შეეძლო ქალაქს, თუ ეს აუცილებლობით იყო ნაკარნახევი. ურბნისთან დაკავშირებით კიდევ ერთი საყურადღებო ცნობა შეიძლება განვიხილოთ. როგორც ცნობილია, მურვან ყრუმ ქალაქი დაანგრია და გადასწვა 736—738 წლებში. ეს სურათი შესანიშნავად გამოჩნდა ზღუდე-კოშკების გათხრების შედეგად. შემდეგში თავდაცვითი ნაგებობების განახლება ურბნელებს ვეღარ მოუხერხებიათ და გადაუწყვეტიათ ზღუდისათვის მიწის მიყრა, რის შედეგადაც ქალაქის ირგვლივ შემოიზღინა საკმაოდ მაღალი მიწაყრილი, რომელიც არც თუ იოლი გადასალახავი იქნებოდა. ქალაქში შესასვლელად მტერს უნდა გაეცლო ღრმა თხრილი, შემდეგ მაღალი ფერდობი, რომლის თავზედაც, მიწის ზვინულზე. რაიმე დაბრკოლება იქნებოდა მოწყობილი. თხრილის ამოღებამდე და მიწის დაზვინვამდე წინასწარ დიდი სამუშაოებია ჩატარებული; მოუხდენიათ დანგრეული ზღუდე-

<sup>173</sup> ბ. ზ ა ქ ა რ ა ი ა, ნაქალაქარ ურბნისის ხუროთმოძღვრება, თბ., 1965, გვ. 44.

კოშკების კონსერვაცია, ამოუქოლიათ კარები, მიწით ამოუესიათ კოშკების სათავსოები. სპეციალურად მოზეული ხსნარით გადაუღესიათ დაკონსერვებული კედლები და შემდეგ კი რამდენიმე ფენა ალიზის აგურებით მოუგიათ. მიწაყრილის მოწყობამდე ეს შრომატევადი სამუშაოები, არ უნდა დაგვევიწყდეს, არაბების შემოსევის შემდეგ არის შესრულებული. მართალია, მიწის ზეინულების მოწყობა მაინცდამაინც რთულ საინჟინრო ტექნიკას არ მოითხოვდა, მაგრამ ის სამუშაოები, რაც მას უსწრებდა წინ, ნამდვილად საკვირვებდა სათანადო გაანგარიშებას და თადარიგიანობას. რაც მთავარია. ასეთი დიდი საქმიანობა ურბნელებს ჩაუტარებიათ არაბების სასტიკი აოხრების შემდეგ.

VI—VII საუკუნეთა მიჯნაზე ურბნის წელი მოსდევდა პირველხარისხოვანი თავდაცვითი ნაგებობები შეექმნა და თავი გაერთვა დიდი მასშტაბების ღონისძიებებისათვის. ეს ის დროა, როცა ქალაქის ცხოვრებაში ძირეული გარდატეხა ხდება. VIII საუკუნის 30-იან წლებში ურბნისი არაბებმა დაანგრეს. დამპყრობელმა დააქცია ქალაქი, განსაკუთრებით კი მისი საფორტიფიკაციო ნაგებობანი. ამის შემდეგ ურბნისმა უკვე ვეღარ შეძლო ისეთივე ზღუდე გალენის აღდგენა; მოახდინეს მისი კონსერვაცია, და თითქმის ახალი თავდაცვითი სისტემა შექმნეს, მაგრამ ის გაცილებით ნაკლებფექტურაა, ვიდრე ძველი, თუმცა არანაკლები შრომატევადი სამუშაოებია გაწეული.

ვახუშტი ამბობს, ურბნისი „იყო ქალაქი ყრუსადმდეო“, მაგრამ არაბების „დამსახურება“ მის დაქცევაში, უფრო სწორედ მისი ქალაქობის მოსპობაში განა განმსახლვრელი იყო? ფიქრობთ, არაბების შემოსევა საქართველოში ძველი ქალაქების დრომოქმული ყოფის გამოცდა იყო. თუ თვალს გავაღვენებთ მურვანის ლაშქრობის მარშრუტს, ვნახავთ, რომ მათ სასტიკად დაანგრეს „ყოველნი ქალაქნი და უმრავლესნი ციხენი ყოველთა საზღვართა ქართლისათა“.<sup>174</sup> ქალაქების დაქცევა იმ დროს მოხდა, როდესაც ეს უკანასკნელნი ღრმა შინაგან კრიზისს განიცდიდნენ. გარეგანმა ფაქტორმა ბევრ მათგანს, ისედაც დაქვეითებისა და დაცემის გზაზე მდგარს, მოუსწრაფა არსებობა. ბევრგან ცხოვრება აღარ განახლებულა. ამ ფაქტის მხოლოდ გარეგანი ძალის ფაქტორით ახსნა არ შეიძლება. საგულისხმოა, რომ ასეთი განმარტების ავტორები ძველი მემარტიანეები არიან. ლეონტი მროველი აწბობდა: „რამეთუ რამეთუ განერყუნა ქუეყანა ესე ყრუსა, დალაყათუ გარდავლიან ეამნი მრავალნი მშვიდობით, არღარა მოგებულ იყო კუალსა თვისსა“.<sup>175</sup> ვახუშტის „გეოგრაფიაში“ ნიშნულად არის ქცეული მისი გამოთქმა: „ხოლო აწ არღარა არს ქალაქი, არამედ დაბა, რამეთუ შემდგომად ყრუსა მოოხრდა“.

კარგად თუ ჩაუუყვირდებით ამ მონაცემებს, ვნახავთ, რომ გარეგანმა ქალაქი, ამ შემთხვევაში მურვან ყრუმ, ბოლო მოუღო ქართულ ქალაქებს, რომელნიც ისედაც დაცემის გზაზე იდგნენ; ასეთები იყო, მაგალითად, მცხეთა („ხოლო აწ არღარა არს ქალაქი, არამედ დაბა, რამეთუ შემდგომად ყრუსა მოოხრდა“)<sup>176</sup>. ურბნისი („და იყო ქალაქი ყრუსადმდე“)<sup>177</sup>, კასპი („იყო ქალაქი ყრუმდე, ხოლო აწ არს დაბა დიდი“<sup>178</sup>), ხორანთა („იყო ქალაქ და ციხე

<sup>174</sup> ქ-ბა, I, გვ. 234.

<sup>175</sup> ქ-ბა, I, გვ. 245.

<sup>176</sup> ვახუშტი, აღწერა, გვ. 61.

<sup>177</sup> ვახუშტი, აღწერა, გვ. 78.

<sup>178</sup> ვახუშტი, იქვე, გვ. 72.

ყრუდმდე.. და აწცა ოხერ არს<sup>179</sup>). ამდენად მათ თავიანთი დაუძღვრებული საქალაქო ცხოვრებით ველარ შესძლეს წამოწევა და ქალაქის ტაპის დასახლებებიდან იქცნენ სოფლებად. მცხეთაც, ურბნისიც და, სავარაუდოა, კასპიც, სავაჭრო-სახელოსნო ცენტრებს წარმოადგენდნენ ანტიკურ ხანაში. აქ ქალაქის მცხოვრებთა მოსაქმეობა ძირითადად ვაჭრობა და ხელოსნობა იყო. მას შემდეგ, რაც აღრეფეოდალურ ხანაში იწყო დაცემა საქალაქო მეურნეობის დარგებმა, მათი მნიშვნელობა საგრძნობლად დაქვეითდა, ისე, რომ მურვან ყრუს დარტყმა საკმარისი აღმოჩნდა ქალაქის ამ მცირერიცხოვანი ელემენტის მოსასპობად. რა თქმა უნდა, ცხოვრება აქ გრძელდებოდა, მაგრამ სოფლის ძირითადი საქმიანობით .

ასეთნაირ დღეში უნდა ჩავარდნილიყო ალბათ ქალაქი ხორანთაც. პერეთის ეს პოლიტიკური და ადმინისტრაციული ცენტრი დიდ როლს ასრულებდა ქვეყნის ცხოვრებაში. აღრეულ შუასაუკუნეებში ქალაქი აქტიური პოლიტიკური ცხოვრების ორომტრიალშია ჩაბმული. არაბების გამოჩენის შედეგად კი ის ბევრი ძნელად გადასალახი პრობლემის წინაშე აღმოჩნდა. თუ ამას დაემატებთ, რომ ქალაქი განლაგებული იყო კლიმატური პირობების მხრავ მკაცრ ზონაში, სადაც სოფლის მეურნეობის ნორმალისაციისათვის განსაკუთრებული საზრუნავი ჰქონდა ადამიანს, უმთავრესად ირიგაციასთან დაკავშირებით, ადვილი მისახვედრია, რომ საქალაქო მეურნეობის დაცემისა და აქ პოლიტიკური ცენტრის მოშლის შემდეგ სოფლის მეურნეობისათვის მაინც-დამაინც სახარბიელო მდგომარეობა არ იქნებოდა. მურვან ყრუს შემოსევას შედეგად ალბათ ეს პირობაც მოისპო, რაც საბოლოო ანგარიშში ქალაქის აღდგენის და ნორმალური ცხოვრების გაჩაღების საწინააღმდეგოდ მეტყველებდა.

ზემოთ აღნიშნული მოსაზრება ქალაქების დაცემის შესახებ შეიძლება გავრცელდეს ციხე-გოჯედაც. ციხე-გოჯი, ქართული წერილობითი წყაროებზე მიხედვით, ძვ. წ. III საუკუნიდან მოიხსენება და იგი უკავშირდება საქართველოს პირველი მეფის, ფარნავაზის სიძისა და ეგრისის ერისთავის ქუჯის სახელს. ქუჯი, რომელიც ფარნავაზის შეთქმულების თანამოაზრე და დამხმარეა, აზონის მოკვლის შემდეგ ეგრისის განმგებელი ხდება და აშენებს ციხე-გოჯს (ქუჯის ციხე)<sup>180</sup>. აქედან მოყოლებული ციხე-გოჯი აქტიურად ებმება საქართველოს და, კერძოდ, ეგრისის პოლიტიკურ ცხოვრებაში.

ვახტანგ გორგასალის მეფობის პირველ პერიოდში ბერძნებმა წაართვეს ქართველებს ვრცელი ტერიტორია ეგრი-წყალსა და ციხე-გოჯს შორის. „ნაშინ იქმნა გლოვა და წუხილი ყოველთა ზედა ქართველთა“<sup>181</sup> ამბობდა ჯუანშერი. სულ მალე გორგასალმა მომთაბარეთა წინააღმდეგ ბრწყინვალედ ჩატარებული სამომარი ოპერაციების შემდეგ „წარტყუენნა ყოველნი ციხენი აფხაზეთისანი ვიღრე ციხე-გოჯამდე“<sup>182</sup> როგორც ჩანს, ის აქედან მოყოლებული კიდევ კარგა ხანს მოწინავე პუნქტია; პროკოფი კესარიელის სიტყვებით, ის არის „ლაზების პირველი და ყველაზე მნიშვნელოვანი ქალაქი“.<sup>183</sup>

<sup>179</sup> ე ა ხ უ შ ტ ი, აღწერა, გვ. 88.

<sup>180</sup> ქ ე ბ ა, I, გვ. 24.

<sup>181</sup> ი ქ ე ე, გვ. 146.

<sup>182</sup> ი ქ ე ე, გვ. 157.

<sup>183</sup> პ რ ო კ ო ფ ი კ ე ს ა რ ი ე ლ ი, გეორგია, II, გვ. 82.

სამწუხაროდ. ნაქალაქარი, რომელიც ლოკალიზებულია თანამედროვე ცხა-  
ჯაას რაიონში, მდ. ტეხურის მარცხენა ნაპირზე სოფ. ნოქალაქევის ტერიტო-  
რიაზე, თითქმის არ არის შესწავლილი არქეოლოგიურად.<sup>184</sup> ამიტომ ჩვენთვის  
საინტერესო საკითხის კვლევისათვის მხოლოდ წერილობითი წყაროების მო-  
ნაცემებით უნდა დავკმაყოფილდეთ. საიდანაც შეიძლება დავინახოთ, რომ  
VII—VIII სს. ციხე-გოჯი უნდა სთმობდეს მოწინავე პოზიციებს, უფრო აღ-  
რე კი როგორც სტრატეგიული და პოლიტიკური ცენტრი, მნიშვნელოვან  
როლს თამაშობდა. მას ძლიერი საფორტიფიკაციო ნაგებობები ჰქონდა, მურ-  
ვან ყრუს შემოსევის დროს იგი სამზღლდიანი გალავნით ყოფილა დაცული.  
როგორც ჭუანშერი გადმოგვცემს, მურვანმა „ციხე იგი სამ-ზღლდე, რომელ  
არს ციხე-გოჯი. შემუსრა, და შევლო ზღლდე იგი საზღვარი კლისურისა“.<sup>185</sup>  
ციხე-გოჯს დაახლოებით VIII ს-ის შუა წლებიდან უჩნდება მოქიშვე ქუთაი-  
სის სახით. ჭერ კიდევ მურვანის ლაშქრობის დროს ანაკოფის ციხეში  
შეკეტილი არჩილ მეფე თავის ძმას სამეფო განძეულობის შესახებ  
აფრთხილებს „შენ და მამამან ჩუენმან სადღევით იგი ქუთაისს და ციხე-  
გოჯს“.<sup>186</sup> უფრო მოგვიანებით, როდესაც არჩილი აძლევს ლეონს საგამგეოლ  
„კლისურითგან აღმართ“, ეუბნება: „წარვალ და დავეშენები ციხე-გოჯს და  
ქუთათისს“.<sup>187</sup> ამის შემდგომ, როგორც ჩანს, ქუთაისი ჩემულობს პირვე-  
ლობას, აქი ვახუშტი ამბობდა ქუთაისი „ალაშენა აფხაზთა მეფემან ლევან და  
ჰყო ტახტიო“.<sup>188</sup>

განსაკუთრებით უნდა აღინიშნოს ის გარემოება, რომ უცხო წყაროები  
ციხე-გოჯს „არქეოპოლისს“, ე. ი. ძველ ქალაქს ეძახიან.<sup>189</sup> ამით ხომ არ  
იგულისხმება, რომ ის ძველი ძლიერი ქალაქის დამცრობილი მეგკვიდრეა?  
ქართველებიც ხომ მას ნაქალაქევეს (ნოქალაქევეს) უწოდებენ, არ არის გამო-  
რიცხული შუა ფეოდალურ ხანაშივე.<sup>190</sup> შესაძლებელია, ყველაფერი ეს ჩვე-  
ნი ვარაუდის სასარგებლოდ მეტყველებდეს, რომ ციხე-გოჯი ანტიკური ხანის  
ძლიერი პუნქტია (არქეოპოლისი), პოლიტიკური ცენტრია, რომელიც სტრა-  
ტეგიული მოსაზრებებით მოწინავე როლს ასრულებს III—VI საუკუნეებ-  
შიც.<sup>191</sup> შემდეგში ის თანდათან ქვეითდება და VIII ს-ის მეორე ნახევრიდან  
აფხაზთა ქართული სამეფოს დედაქალაქი უკვე ქუთაისია.

საქართველოს ბევრნაირი მტრის შემოსევა უნახავს, რბევა და აოხრება,  
ზაგრამ, საბედნიეროდ, სწრაფადვე ხდებოდა ხოლმე ცხოვრების აღდგენა და  
ნორმალიზაცია. არქეოლოგიური მონაცემებით ირკვევა, რომ არაბების მიერ

<sup>184</sup> საქმეს ვერ უშველის მტაროლენი გათხრა, რომელიც აქ აწარმოვა ა. შნაიდერმა, 1930-  
წ. პოუემტეს. რომ განათხარი არქეოლოგიური მასალა არ არის გამოქვეყნებული. იხ. ს. ყ ა ლ-  
ხ ჩ ი შ ვ ი ლ ი, ლექციები ბიზანტიის ლიტერატურის ისტორიიდან, თბ., 1928. В. А. Л е к в и и  
н а д з е, О древнейших оборонительных сооружениях Археополиса-Нокалакени, С.А,  
1959, 3, стр. 144.

<sup>185</sup> ექ ც-ბა, I, გვ. 235.

<sup>186</sup> ი ქ ვ ე, გვ. 236.

<sup>187</sup> ი ქ ვ ე, გვ. 242.

<sup>188</sup> ე ა ხ უ შ ტ ი, აღწერა..., გვ. 157.

<sup>189</sup> ციხე-გოჯის და არქეოპოლისის იდენტურობის შესახებ იხ. F. Dubois de Mont-  
perous, Voyage..., II, გვ. 104. В. Л е к в и и а д з е, Указ. труд, стр. 144.

<sup>190</sup> ექ ც-ბა, I, გვ. 24.

<sup>191</sup> ნოქალაქევის ტერიტორიაზე შემორჩენილი ნაგებობები აღნიშნული დროის ერთ პერიოდს  
უნდა მოიცავდეს — III—V სს. იხ. ვ. ლ ე ქ ვ ი ნ ა ძ ი ს დასახ. ნაშრომი, გვ. 157.



ურბნისის დანგრევადან სულ მალევე აღდგა ცხოვრება, ადვილი შესაძლებელია სულ რამდენიმე დღის თუ კვირის შემდეგ. დამწვარი და ჩაქცეული კედლები, დანანშირებული ხის კონსტრუქციები არც კი იყო დაშლილი, რომ უკვე აღდგენაზე დაუწყიათ ზრუნვა. მოსალოდნელია, ასევე მოხდა სხვაგანაც. ისე, რომ იმ სისასტიკის მიუხედავად, რაზედაც წერენ წყაროები, ცხოვრებას განაპლებისათვის არსებობდა საკმაო პირობები. ანუც მოხდა უმთავრეს შემთხვევებში და განახლდა ცხოვრება, თუმცა ახალი სახით. ზოგი ამიერიდან სოფლად იქცა და მხოლოდ ძველია შემორჩა სახელი ქალაქისა (მცხეთა, კასპი, ურბნისი), ზოგის განახლებას აზრი აღარ ჰქონდა (ხორანთა), ზოგი კი კვლავ აღსდგა და სულ მალევე გაძლიერდა.

განა აქ წამოყენებული მოსაზრების სასარგებლოდ არ ლაპარაკობს ფაქტი, რომ მურვანის შემოსევის შემდეგ სწრაფადვე აღდგა თბილისი და შემდეგ არტანუჯი? აქ საქმე იმაშია, რომ, როგორც ადრე იყო აღნიშნული, ერთიცა და მეორეც გარკვეული მოსაზრებების (პოლიტიკური) გამო, განსაკუთრებით ადრეფეოდალურ ხანაში, დაწინაურდნენ და აოხრების მიუხედავად მათ აღდგენის რეალური პირობები გააჩნდათ. ამდენად გარეგანი ძალა მხოლოდ აუცილებელი ისტორიული პროცესის დამაჩქარებლის როლში გამოვიდა. მას განმსაზღვრელი გავლენა არ შეიძლება მოეხდინა.

დაბოლოს, შეეფერება თუ არა სინაპდვილეს წამოყენებული მოსაზრება, რომ გარკვეული პერიოდი VI საუკუნიდან მოკიდებული, ე. ი. იმ დროიდან როცა საბოლოოდ იმარჯვებს ფეოდალური ფორმაცია, ვიდრე IX საუკუნის შეახანებამდე, აღნიშნული იყოს როგორც ქართული ქალაქების დაცემის ხანა.

არქეოლოგიურ მონაცემებთან ერთად წერილობით წყაროებში გაბნეული ზოგი ცნობა ამის სასარგებლოდ ლაპარაკობს. პირველ ყოვლისა ის, რომ ქალაქების განვითარების ხანა არ არის იმითაც მტკიცდება, რომ ამ დროს არც ერთი ქალაქი არ წარმოშობილა, მეორეც, ძველი ქალაქების დიდი უძრავლესობა გადამენდა და ბევრიც მოისპო. მცხეთა ანტიკური ხანის „სამეფო ქალაქი“, „დიდი ქალაქი“, „განდიდებული ქალაქი“ ამიერიდან სოფელიდაა. დაახლოებით ასეთივე ყოფაში ჩავარდა ძველი სავაჭრო ცენტრები — ურბნისი და კასპი. ოძრხეს დიდების სახელი შერჩენია მხოლოდ „ძველ ნაქმარაჲ მისთათვის“.

როდესაც დაცემის ხანაზე ვლაპარაკობთ და ამ დროის ქალაქებზე ვსაუბრობთ, ყოველთვის ვგულისხმობთ, რომ ძირითადად აქ საქმე ეხება საქალაქო მეურნეობის სახეებს, რომ ის, რაც განმსაზღვრელი იყო ანტიკური ხანის ქალაქებისათვის, ესლა ის ქალაქებში მცირედლაა წარმოდგენილი. თუ IV—VI საუკუნეებში, „გარდამავალ ხანაში“ ასე თუ ისე საქალაქო წარმოება კვლავ მაღალ დონეს ინარჩუნებს, რაც ინერციით დინების ნაყოფი უნდა იყოს, ამის შემდეგ მკვეთრი შემობრუნებაა. მიუხედავად ყოველივე ამისა, მიუხედავად არაერთგზის შემოსევებისა და რბევა-აოხრებისა, ქალაქების ეკონომიური შესაძლებლობანი კვლავ მაღალია. საქალაქო მეურნეობის დაცემამ გამოიწვია მნიშვნელოვანი დაწინაურება სასოფლო-სამეურნეო დარგებისა. ეკონომიური ძლიერების წყარო შეიცვალა, დონე კვლავ მაღალი დარჩა. სწორედ ამის გამოა, რომ ბერძნების, სპარსელების, არაბების, ხაზარების, ოსების და ათასგვარი სხვა ჯურის დამპყრობლების მრავალგზის რბევა-თარეშის მიუხედავად იზრდებოდა და ვითარდებოდა ახალი ქრისტიანული კულტურა, მწერლობა და

ხელოვნება. იქნებოდა დიდებული ტაძრები, რომელთა აგებაც უამრავ ხარჯებს მოითხოვდა. აქ რომ საქმე ეხებოდეს სამუშაოთა შესრულების მხოლოდ და მხოლოდ ტექნიკურ მხარეებს, ასე ცალკე აღნიშვნა არც კი იქნებოდა საჭირო. საქმე ის არის, რომ ძალიან ბევრი ძველი წინასწარ მოფიქრებული, გაანალიზებული შრომის და ფიქრის ნაყოფია, რაც თანდათანობით განვითარებისა და ძიების ლოგიკური დაბოლოება იყო. აი, სწორედ ამ ძნელბედობის ხანაში შეიქმნა დიდებული მცხეთის ჯვარი, რომელიც ერთ-ერთი მნიშვნელოვანი ეტაპია ქართული არქიტექტურის განვითარებაში,<sup>192</sup> ამ დროს არის აგებული ატენის სიონი, წრომი,<sup>193</sup> სამშვილდე<sup>194</sup> და სხვ.

აქედან გამომდინარე, კიდევ ერთხელ უნდა გავიმეოროთ: დაცემის ხანა ჭაღაჭებს შეეხება და მისი გამოშწვევი მიზეზი მაინცდამაინც გარეგან ძალაში არ უნდა ვეძიოთ. გარეგანი საფრთხე დროებითი მოვლენა იყო და ქვეყანა კვლავ ახერხებდა ხოლმე წამოდგომას. სასტიკი იყო ბულა-თურქის (853 წ.) და ალფ-არსლანის (1068—70 წწ.) ლაშქრობანი საქართველოში. მაკრამ ახორებით და ნგრევით მიყენებული კრილობები მალევე იქნა გადატანილი. დაცემის ხანაში მარტო გარეგანი ძალა არ მოქმედებდა. მთავარი იყო, რომ ქვეყნის შიგნით სოციალურ-ეკონომიური ხაზიათის სიძნელეები წარმოიშვა. ფეოდალური ურთიერთობის განმტკიცება, ახალი სოციალური ძალის გაძლიერება. დამოუკიდებელი სამეფო-საფეოდალოების შექმნა დაცემის ხანის დასასრულს მოასწავებდა.

<sup>192</sup> Г. Н. Ч у р и н а ш в и л и. Памятники типа Джвары, Тб., 1940.

<sup>193</sup> გ. ჩ უ რ ი ა შ ვ ი ლ ი, ქართული ხელოვნების ისტორია, თბ., გვ. 145.

<sup>194</sup> ლ. მ. ლ. ხ ე ლ ი შ ვ ი ლ ი, სამშვილდის სიონის წარწერები და აშენების თარიღი, ენიმ-კლ მკვლევ., XIII, 1943.

IX — XI საუკუნეები — „ასალქალაქობის სანა“.  
ქართული ფეოდალური ქალაქის წარმოშობა

1. ზოლიტიკური და ეკონომიური აღმავლობა IX — X საუკუნეებში

ქართლში მეფობის მოსპობის შემდეგ განსაკუთრებულ წარმატებებს აღწევენ მხარდი ფეოდალური ძალები. აღზევებული აზნაურობა სულ უფრო და უფრო პრივილეგიურ მდგომარეობას აღწევს. როგორც მოსალოდნელი იყო, გამოიშავი ძალების ენერგიული მოქმედების წყალობით, ჩამოყალიბებას იწყებენ პატარ-პატარა სამთავროები, რომლებიც თანდათანობით იზრდებიან თითქმის დამოუკიდებელ ფეოდალურ ორგანიზაციებად. ქართლის ერამთავარნი იძულებულნი იყვნენ ანგარაში გაეწიათ ამ ძლიერი ფეოდალური წარმონაქმნებისადმი, ისე რომ. დაახლოებით VIII საუკუნის შუახანებში, არჩილის დროს, მათ ოფიციალური აღიარება ჰპოვეს ერამთავარსაგან. არჩილის მიერ ნებით თუ უნებლიეთ გატარებული ღონისძიებების შედეგად ქართლში მსხვილი ფეოდალური ერთეულები არსდებ; ჯუანშერის ცნობის მიხედვით. ვრცელი ტერიტორია თრიალეთიდან ხაზართა მდინარემდე არჩილის მორჩილია. რომელსაც დიდგვარიანნი განაგებენ. წყაროს ცნობით სულ რვა ერთეული ჩანს:<sup>1</sup> ერთი კლარჯეთ-ჯავახეთისა, მეორე თრიალეთ-ტაშირ-აბოცისა, მესამე და მეოთხე ზენა სოფელი ორად გაყოფილი, მეხუთე კოტმან-ქურდისხევისა. მეექვსე ჯვარი, ხერკი, მთიულეთი, მანგლისის ხევი და ტფოლისი. ცალკე საფეოდალოებად იქცა ასევე კლისურიდან კავკასიის წვერამდე და შულავერ-არტანი. ამასთანავე აღსანიშნავია, რომ ერისთავები, რომლებიც არჩილის მიერ იყვნენ დამტკიცებულნი, ძლიერი ფეოდალური გვარების წარმომადგენელნი არიან: ისე. რომ მათი პრეტენზიები აღნიშნული მამულების დასაკავებლად საუკუნეთა განმავლობაში მოდიოდა. ასეთი წარჩინებული ოჯახის წარმომადგენლები არიან გუარამ კურაპალატის-ძე; ფეროზის ნათესავი პიტიახში, ვახტანგ მეფის წარჩინებული ნერსე ნერსიანი, ადარნასე ადარნასიანი, ვარაზმანი ბარდაველი, სპარსთა ერისთავის ნათესავი, რომელიც იყო დედის მამა ვახტანგისა. ჯუანშერ ჯუანშერიანი, მირიან მეფის შთამომავალი — რევიანი და სხ. აღსანიშნავია ერთი დამახასიათებელი დეტალი: არჩილს ეახლა „მთავარი ერთი“ ადარნასე, ნათესავი ვითომდაც დავით წინასწარმეტყველისა, ბერძენთა მიერ დადგინებული ერისთავად სომხეთში და მურვან ყრუს

<sup>1</sup> იქ ც-ბა, I, გვ. 241—242.

დროს კლარჯეთს შეფარებული. ის ითხოვს ადგილს „უკეთუ ინებო და მყო მე ვითარცა მკვიდრი შენი, მომეც ქუეყანა და მისცა შულავერი და არტანი.“<sup>2</sup> არჩილს. ასეთი გავლენიანი და შეძლებული გეარების წინაშე, ეკვი არ არის, სხვა გამოსავალი არ ექნებოდა. მისი რეფორმები, ადვილი მოსალოდნელა, იძულებითი იყო და ლოგიკურიც, ფეოდალური ურთიერთობის განვითარების მოცემულ ეტაპზე.

მაგრამ საქმე, რა თქმა უნდა, ამით არ დამთავრებულა. თვითელი ფეოდალი ცდილობდა მეორის ხელში ჩაგდებას და თავისი პოლიტიკური ბატონობის გაერკვლებას. ამის შედეგად უკვე VIII საუკუნის მიწურულში უფრო მსხვილი სამეფო-სამთავროები წარმოიშვნენ.

ამ დროს ერთ-ერთი დაწინაურებული ერთეული იყო კახეთი. კახელები ასეთი წამოწყების ერთ-ერთი მთავარი მიზეზი იყო ის, რომ არაბებს აქეთ მაინცდამაინც ვერ მიუწვდებოდათ ხელი და ეკონომიურად შეძლებულმა მხარემ თავისუფლება იგრძნო. VIII საუკუნის ბოლოს, დაახლოებით 787 წელს „მოკულა ქუანშერ ერისთავთ ერისთავი და შემდგომად მისსა განდგა გრიგორი მთავარი და ამან დაიპყრა კახეთი, კუხეთი და გარდაბანი. ამანვე მოსპო სახელი კუხეთისა და იწოდა კახთა მთავრად ანუ ქორიკოზად“.<sup>3</sup> კახეთის მთავრები აფართოებენ თავიანთ სამფლობელოებს, კუხეთისა და გარდაბნის შემოერთებით ისინი მტკიცედ მოადგნენ თბილისის საამიროს საზღვრებსაც. კარგა ხანს კახელი მთავრები შურის თვალთ უყურებდნენ მეზობელ ჰერეთსაც. რომლის შემოერთება XI საუკუნის პირველ ნახევარში მოახერხა კვირიკემ. „ამან კვირიკემ დაიპყრა კახეთი და ჰერეთიცა და იწოდა მეფედ კახთა: გარნა თუ ისხნენ ერისთავნი ჰერეთს. არამედ ამან კვირიკე მეფემან უფროს განამტკიცნა და დასხნა სამი კახეთს და ოთხი ჰერეთს...“<sup>4</sup> XI საუკუნისათვის კახეთის სამეფო ერთ-ერთი დიდი ფეოდალური გაერთიანებაა, რომელიც ცენტრალური ამიერკავკასიის ვრცელ ტერიტორიას მოიცავდა.

ერთ-ერთი მძლავრი ფეოდალური კერა შეიქმნა დასავლეთ საქართველოს ტერიტორიაზედაც. აქ არაბებმა ფეხი მტკიცედ ვერ მოიკიდეს. რაც საშუალებას იძლეოდა შედარებით მშვიდობიანი ცხოვრებისათვის. VIII საუკუნის ბოლოსათვის აქ ჰეგემონობა ხელთ იგდო აფხაზთა სამეფომ. მთავარმა ლეონ II, ისარგებლა რა ბიზანტიაში ატეხილი შინაური შფოთით, დახმარება მიიღო ხაზართა მეფისაგან, განდევნა ბიზანტიელები, თავი დასავლეთ საქართველოს, ე. ი. აფხაზეთის მეფედ გამოაცხადა და რეზიდენცია ქუთაისში გადმოიტანა: ძველი ცენტრი ციხე-გოჯი ველარ აკმაყოფილებდა ახლად შექმნილი ძლიერი სამეფოს მოთხოვნილებებს. ასე შეიქმნა აფხაზთა ძლიერი სამეფო, რომელიც მთლიანად აერთიანებდა დასავლეთ საქართველოს ტერიტორიაზე განლაგებულ წვრილ-წვრილ სამფლობელოებს.<sup>5</sup>

შედარებით გვიან, IX საუკუნის დასაწყისში, შეიქმნა ასევე მძლავრი ფეოდალური ორგანიზმი საქართველოს უძველეს კულტურულ ცენტრში ტაო-კლარჯეთში. სამთავროს დამაარსებელი იყო ბაგრატიონთა საგვარეულოს წარმომადგენელი ამოტი, რომელიც ბიზანტიის სამეფო კარის მიერ ბოქ-

<sup>2</sup> აქ ცხაა, I, გვ. 243.

<sup>3</sup> საქართველოს ცხოვრება, ზ. კიკიანიძის გამოცემა, თბ., 1913, გვ. 147.

<sup>4</sup> იქვე, გვ. 151.

<sup>5</sup> ივ. ჯავახიშვილი, ქართველი ერის ისტორია, II, თბ., 1965, გვ. 92—93.

ბულ „კუროპალატის“ ტიტულს ატარებდა. სამხრეთ საქართველოს ამ მოწინავე გაერთიანების ცენტრი იყო არტანუჯი, რომელმაც განსაკუთრებულ წარმატებებს სწორედ ადრეულ ფეოდალურ ხანაში მიაღწია იმ პოლიტიკური როლის წყალობით, რომლის შესრულებაც მას დაეკისრა.<sup>6</sup>

მძლავრი ფეოდალური გაერთიანების შექმნით, რა თქმა უნდა, სტიქიურად, ფეოდალური ბუნებით გამოწვეული მიზნებით, დიდი ეროვნული საქმე კეთდებოდა; იქნებოდა მტკიცე საფუძველი ერთი ეთნიკური მოდგმის ხალხით დასახლებული სამთავროების გაერთიანებისა და შესაბამისად ერთიანი ფეოდალური საქართველოს შექმნისა.

IX საუკუნის დასაწყისიდან განცალკევებას ცდილობდა თბილისის ამრაჯ. სახალიფოს ეს ყველაზე უკიდურესი ჩრდილოეთის სასახლვრო ერთეული არაბებს განსაკუთრებული ყურადღების ცენტრში ჰყავდათ. თბილისის საამიროს ტერიტორია მარტო თბილისის არ მოიცავდა, არამედ ქართლის საკმაოდ ვრცელ ადგილებს ფლობდა და მნიშვნელოვან პოლიტიკურ ძალას წარმოადგენდა. თანდათანობით სახალიფოს ცენტრმა თბილისის ამირას მიმართ შეანელა ყურადღება. რადგანაც მას სხვა მოსაგვარებელი საქმეები გაუჩნდა ქვეყნის შიგნით. რითაც ესარგებლეს საამიროს მმართველებმა და მოინდომეს დაპოუჯიდებლობა და სახალიფოსაგან ჩამოშორება. ამ მხრივ განსაკუთრებით აქტიურობდა ამირა ისჰაკ იბნ ისმაილი. ხალიფამ გადაწყვიტა ურჩი ამირას დასჯა და დამორჩილება, რისთვისაც თბილისს გამოგზავნა დამსჯელი ექსპედიცია ბულა თურქის სარდლობით. ბულა თბილისს მოადგა 853 წელს ბარდავის გზით. ბულამ დაამარცხა ამირა, დასაჯა იგი სიკვდილით და გადასწვა თბილისი. გადმოცემით ბულას თბილისში 50000 კაცი უმსხვერპლია. ამ ამბის შესახებ ცნობები შემონახულია ტაბარის თხზულებაში<sup>7</sup> და ატენის წარწერებში.<sup>8</sup>

მართალია არაბებმა დაიმორჩილეს თბილისი, მაგრამ არა დიდი ხნით. IX საუკუნის ბოლოდან თბილისი დამოუკიდებელი ერთეულია.

ზემოთ ჩამოთვლილი სამეფო-სამთავროების ჩამოყალიბება წინ გადადგმული ნაბიჯი იყო საქართველოს გაერთიანებისაკენ. ასეთი დიდი საფეოდალოების წარმოქმნისათვის მყარი პოლიტიკური და ეკონომიური ბაზისი შექმნილი იყო. არაბთა ბატონობის შედარებითი შენელება და გაუთავებელ ლაშქრობათა შესუსტება მოსახლეობის გამრავლებისა და მოღონიერების საწინდარი იყო. ეკონომიური დონე თანდათან ზევით იწევდა. ჟღანშერი. რომელიც არჩილის მეფობას აღწერდა. შენიშნავს: „და იწყო შენებად ქართლმანო“<sup>9</sup>.

რადგანაც ცალკეული ქართული სამეფო-სამთავროები სხვადასხვა პოლიტიკურ მდგომარეობაში იყვნენ მოქცეული, ამიტომ მათი ეკონომიური აღორძინების პერიოდიც განსხვავებული იყო. მეტნაკლები სიზუსტით აღმავლობა IX—X საუკუნეებს ემთხვევა. პირველი ნიშნები VIII საუკუნიდან ჩანს. როდესაც ქვეყანამ შესძლო მურვან ყრუს გამანადგურებელი დარტყმის გადატანა. ამის შემდეგ ასეთი აოხრება საქართველოს დიდხანს არ უნახავს. ნაოხართა

<sup>6</sup> ივ. ჯავახიშვილი, ქართველი ერის ისტორია, II, თბ., 1955, გვ. 91—93.

<sup>7</sup> ტაბარი, تاريخ الرسل والملوك III, 1414—1416; ვ. წერეთელი, არაბული ქრესტომათია, თბ., 1949, გვ. 64—65.

<sup>8</sup> თ. ბარნაველი, ატენის სიონის წარწერები, თბ., 1957, გვ. 18.

<sup>9</sup> \*ქ-ბა, I, გვ. 243.

კანონცხლებას საქმოდ დიდი დრო დასჭირდა. მართალია პოლიტიკურ სფეროში აღპაელობა რამდენადმე ადრე დაიწყო (საფეოდალოების შექმნა); მაგრამ ეკონომიური საფუძველი კიდევ არ იყო აღდგენილი. როდესაც ლაპარაკია IX—X საუკუნეებზე, როგორც აღმავლობის პერიოდზე, ნაგულისხმევია მაღალი ეკონომიური დონე და მომრავლებულ-მომშენებელი ქვეყანა.

წინსვლისა და აღორძინების ერთ-ერთი საუკეთესო მაჩვენებელი იყო გაცილებიერი მშენებლობა და უდაბნოთა დასახლება. წერილობითი მონაცემებს მიხედვით ამ მხრივ განსაკუთრებული მდგომარეობაა ტაო-კლარჯეთში, რომლის ინტენსიური მშენებლობის ხანა IX საუკუნეში იწყება ამოტ კუროპალატისა და მისი შვილების დროს. „ახლად შენება კლარჯეთისა უდაბნოთა“ ერთ-ერთი შესანიშნავი მაგალითია გაერთიანების გზაზე მდგარი საქართველოს სამეფო-სამთავროების აღორძინებისა. საკმარისია სერაპიონ ზარზმელისა და გრიგოლ ხანძთელის „ცხოვრებას“ გავეცნოთ, რომ თვალწინ დაგვიდგეს ეკონომიურად მოღონიერების გზაზე შემდგარი ქვეყნის მისწრაფება შენება-განახლება-საყენ. ეკლესია-მონასტრების დაფუძნება-გავრცელება მარტო სასულიერო ინსტიტუტების შექმნას როდი გულისხმობდა. ივ. ჯავახიშვილის სწორი წინაშეხით ისინი. „იყვნენ ერისკაცთათვის გზის მაჩვენებელი და ახალ მოშენება თავგანწირულნი წინამორბედნი“.<sup>10</sup> „კეთილად განმგებელი მოღუაწე და უდაბნოთა ქალაქ-მყოფელი (ხაზი ჩვენი, ლ. ქ.) ზეცისა კაცი და ქუეყანისა ანგელოზი...“ ასე ახასიათებდა X საუკუნის ძეგლი გრიგოლ ხანძთელს. მის სახელთანაა დაკავშირებული ხანძთის, შატბერდის, გუნათელის, მერის და უბეს მონასტრების აშენება. მის თანამოღვაწეთაგან სერაპიონ ზარზმელი ზარზმის მონასტრის დამფუძნებელია. მიქელ პარეხელი, დავით მინაწარელი, ილარიონი, აშენებენ წყაროსთავს, იშხანს და სხვ.

ტაო-კლარჯეთის ამ დროს აგებულ თუ განახლებულ ძეგლთა უბრალო ჩამოთვლაც კი საკმარისია, რომ ქვეყნის მზარდი ცხოვრების სურათი წარმოვიდგინოთ. ვერავითარი კერძო ინიციატივა და ენთუზიაზმი ვერ უშველის ასეთი დიდი საქმეების მოგვარებას, როგორც ეკლესია-მონასტრების და ქალაქების მშენებლობა. მართალია, მათ გულში უღვიოდათ „მღუღარება სულისა“. როგორც წყარო გადმოგვცემს, მაგრამ ზურგი სხვა მხრივაც ჰქონდათ მაგარი: გორგი მერჩულეს შესანიშნავი გამოხატუებით: „არამედ ქართლად ღრიალი ქუეყანა აღირიცხების, რომელსაცა შინა ქართულისა ენითა ეამი შეიწირეს და ლოცვა ყოველი აღესრულებისო“<sup>11</sup> „ფრიალი ქუეყანა“ ძლიერდებოდა, მაგრამებოდა და მას უკვე შესწევდა უნარი ასეთი დიდი საქმეებისათვის მოეკლდა ხელი. ოშკის საღმრთებლო ხასიათის წარწერა, რომელიც ტაძრის აგების ზარკებს გადმოგვცემს, თვალსაჩინო მაგალითია, თუ რაოდენი სახსრები იყო საქირო მშენებლობისათვის. ტაძარი აგებულია X საუკუნის 60-იან წლებში ადარნესე III კურაპალატის-ძეთა. ბაგრატ ერისთავთ ერისთავისა და დავით ღუდის, ტაოს კურაპალატის მიერ<sup>12</sup>. „... და მე, გრიგოლ, ღირს მყო ღმერთმან მსახურებასა ამას მათსა ღმრთისა მიმართ, და მე, ვიყავ საქმესა ზედამდგომი. და არწმუნა ღმერთმან გონებასა მათსა ერთგულობა ჩემი, მონისა

<sup>10</sup> ივ. ჯავახიშვილი, ქართველი ერის ისტორია, II, თბ., 1965, გვ. 117.

<sup>11</sup> გრიგოლ მერჩულე, ცხოვრება გრიგოლ ხანძთელისა, თბილისი, 1949; პ. ი. გ. ო. რ. ც. ც. ნაშრომები, გვ. 97.

<sup>12</sup> ივ. ჯავახიშვილი, 1917 წლის არქეოლოგიური ექსპედიცია სამხრეთ საქართველოში, თბ., 1950, გვ. 33.

შათისა. ესე იყო გალატოზთა და მოქმედთა მიზლი და აზავერთა მექუიშეთა, რომელ წელიწადსა წაეგების, დრამა 20 ათასი, ლუინო ფისოსი 5000; რკინა ლიტრა 50; ჭურბალი გრივი 250; გალატოზი და ხურო და მკედელი, რომელ მარადის შურებოდა 70; ხარი, რომელ ქვასა კრებდა 30; ჯორი და სხვა აზავერი, რომელ გრიგოლ-წმიდით სპონდიკასა კრებდა 30; სხვა აზავერი, რომელ... კრებდა 60...<sup>13</sup>

არქეოლოგიური გათხრების თუ შემთხვევითი აღმოჩენების მეშვეობით აღნიშნული ეპოქის არაერთი სნიშენლოვანი არქიტექტურული ძეგლი და სამშენებლო წარწერაა დადასტურებული აფხაზეთშიაც. ჩვენ მხოლოდ რამდენიმე ქართულ წარწერას მოვიხსენიებთ. ესენია: გუმურიშის წარწერა (გალის რაიონი), სადაც მოხსენებულია... მშენებელი დედოფალთ დედოფალი სააგდუხტ...<sup>14</sup> ცარჩეს (გალის რაიონი) ნუსხურით შესრულებული წარწერის ნაწილი. სადაც მოხსენებულია ვინმე ფაშაძე, რომელსაც მოუხატავს ეკლესიის ეკედერი;<sup>15</sup> ანუხვის (გუდაუთის რაიონი) წარწერა (სახელითა ღმერთისათა ავაშენე ჭუარი ესე...);<sup>16</sup> რამდენიმე წარწერის ნაწყვეტი ბედიის ტაძრიდან, რომელიც ბაგრატ III მიერ არის აგებული. აქვე შეიძლება გავიხსენოთ ილორის ეკლესიის ქართული წარწერებაც.<sup>17</sup>

უკანასკნელი წლების არქეოლოგიური აღმოჩენებიდან ყურადღებას იპყრობს ცხელკარის (აუკარი) ეკლესიის გათხრები (სოფ. რეჩხო-ცხირი, გალის რაიონი), სადაც რამდენიმე ქართული წარწერაა დადასტურებული. განსაკუთრებით მნიშვნელოვანია ერთი წარწერა. სადაც მოხსენებულია ვინმე ხსარა, რომელსაც საკურთხეველი გაუმართია.<sup>18</sup> ასევე საინტერესო არქეოლოგიური ძეგლია მსიგზუსა ეკლესია (გუდაუთის რაიონი), რომელიც გაითხარა 1962 წელს, და რომელიც X ს. არის დათარიღებული. სხვადასხვა არქიტექტურულ დეტალებს შორის ვხვდებით კრამიტსაც, რომელზედაც გამოსახულია ჭვარი და ქართული წარწერა.<sup>19</sup> ყოველივე ზემოთ აღნიშნული ნათლად გვიჩვენებს, რომ აღებულ ხანაში აფხაზეთის სამეფოც სხვა დანარჩენი ქართული ფეოდალური ერთეულების მსგავსად არნახულ განვითარებასა და შენებას განიცდის.

აქ ზედმეტად მიგვაჩნია სხვა მსგავსი ძეგლების და წარწერების მოხსენიება საქართველოს სხვა კუთხეებიდან, რადგანაც სპეციალურ ლიტერატურაში მ.თ. შესახებ საკმაოდ ბევრია ნათქვამი. ზემოთ აღნიშნული კარგად მიგვაჩვენებს, რომ IX—XI საუკუნეები საქართველოს ისტორიაში დიადი აღმშენებლობის ხანაა, ქართული არქიტექტურის ახალი სახეების ძიების ხანა, რომელიც აუვაეების ახალ, დასრულებულ სახეს ჰქმნის X—XI საუკუნისათვის.<sup>20</sup> სრულებითაც არ არის გასაკვირი, რომ ქართულ ძეგლებზე ძუნ-

<sup>13</sup> ე. თ. ბ. ა. ბ. ე. ი. ლ. ი. ქ. ე. ე. გვ. 42.

<sup>14</sup> X. Бгажба, Из истории письменности в Абхазии, Тб., 1967, стр. 13.

<sup>15</sup> ი. ქ. ე. ე. გვ. 14.

<sup>16</sup> ი. ქ. ე. ე. გვ. 16.

<sup>17</sup> А. Кацян, Илорн, Тб., 1966.

<sup>18</sup> Л. А. Шервашидзе, Цхелкарн (Ацкар), афхаზეთის არქეოლოგიის მასალები, თბ., 1967, გვ. 51.

<sup>19</sup> А. Кацян, Памятники архитектуры в долине Цкуара, იავე კრებულში. ტაბ. IX.

<sup>20</sup> Г. Н. Чубинашвили, Н. П. Северов, Пути Грузинской архитектуры, Тб., 1936, стр. 81.

წად აღნიშნულ მშენებელთა სახელებიდან უდიდესი უმრავლესობა სწორედ IX—XI საუკუნეებზე მოდის.<sup>21</sup> ეს ეპოქის შესანიშნავი დახასიათებაა.

მშენებლობის წარწერების გარდა, რაც საქართველოს ტერიტორიაზე გაბნეულმა ძეგლებმა შემოგვინახეს, შემორჩენილია ასევე მშენებლობის ამსახველი რელიეფებიც, სადაც მკვეთრად არის მოცემული მშენებლობასთან დაკავშირებული სხვადასხვა სცენები. მხედველობაში გვაქვს სახელგანთქმული ქოროლოს ტაძრის რელიეფები<sup>22</sup>, არაერთხელ გამოცემული მკვლევართა მიერ.<sup>23</sup> რელიეფები მოთავსებულია ტაძრის დასავლეთის ფასადზე, ორქანობიანი სახურავის კარნიზზე. თვითეული სცენა ცალკე ქვაზეა ამოკვეთილი, ისე რომ ცალკეული სცენები ერთიმეორის მიყოლებით მთლიანად კომპოზიციას ქმნიან. ფრონტონის წვერში გამოხატულია ღვთისმშობელი, რომლისკენაც ორივე მხრიდან მიიძრება ეკლესიის მშენებელთა დიდი რიგი. გამოქანდაკებულნი არიან ეკლესიის დამკვეთნი — ქტიტორები და მშენებლები. აქ ვხვდებით მშენებლობასთან დაკავშირებულ სცენებს, როგორცაა: ქვის გადატანა ხარშებმული მარხილით, ქვის გადატანა ზურგით, ქვის გავობა, ქვის გათლა, ხსნარის არევა და სხვ. ქოროლოს მშენებლობის ამსახველი რელიეფები X საუკუნის ძეგლია, სადაც შესანიშნავად არის ასახული ამ პერიოდისათვის დამახასიათებელი საქმიანობის სცენები.

ზემოთაც ითქვა და აქაც შევნიშნავთ, რომ ამ დროს განსაკუთრებული სიმრავლეა მაღალკვალიფიციური სპეციალისტი მშენებლებისა. ქვეყანა დიდი ეკონომიური აღმავლობის გზაზე იდგა და მშენებლობის აქტიური საქმიანობა იყო გაჩაღებული. გავიხსენოთ შედარებით მოგვიანო XIII საუკუნის ძეგლი აბუსერის-ძე ტბელისა, სადაც აღწერილია ერთ-ერთი ხელოსნის, ქვითხურის, ბოლოკ-ბასილის ცხოვრება, რომელიც საქართველოს ერთი კუთხიდან მეორეში მიდის „მოსარეწლად“, საშოვარზე.<sup>24</sup> ექვსგარეშეა, განვითარებული ფეოდალური ხანისათვის ასეთ საქმიანობას დიდი გაქანება ჰქონდა, რისთვისაც საფუძველი კარგა ხნით ადრე იყო მომზადებული.

IX—XI საუკუნეებში არნახულ ეკონომიურ აღმავლობას განიცდის კახეთ-ჰერეთის სამთავროც. ქვეყანა მოღონიერდა და ეშენებოდა. მკიდრო დასახლება იქმნება ალაზან-ივრის ხეობების როგორც მთიან ზოლში, ისე მის ნაყოფიერ ველებზე. კახეთში ამ დროს არაერთი შესანიშნავი არქიტექტურული ძეგლია შექმნილი. ეს არის პერიოდი, როდესაც აქ ვითარდება კვადრატული სათავსოს გუმბათოვანი გადახურვა, რასაც გ. ჩუბინაშვილი ადგილობრივი ტრადიციების, დარბაზული გადახურვის ელემენტებიდან განვითარებულად სცნობს.<sup>25</sup> ეს პერიოდი, პატივცემული მკვლევარის სიტყვებით, შემოწმდების ბრწყინვალე ეპოქა: „Следующая блестящая творческая эпоха, где творчество архитектурных форм попрежнему бьет ключом и идет своими независимыми путями, наступает при культурно-политическом

<sup>21</sup> ვ. ბ ე რ ი ძ ე, ძველი ქართული ხელოვნების ძეგლები, თბ., 1956; მ ი ს ი ვ ე, ძველი ქართული ისტატიკა, თბ., 1967.

<sup>22</sup> ძეგლი მდებარეობს შრ. ხადას ხეობაში, ხადას და არაგვის შესართავთან.

<sup>23</sup> ს. შ ა კ ა ლ ა თ ი ა, მთაწვეთი, თბ., 1937; ს. ბ ე დ უ ქ ა ძ ე, ქვის დასამუშავებელი რაოდენობა და სპეციალიზაცია. მუხურმის მოამბე, ტ. XXII—3, 1961; რ. მ ე ფ ი ს ა შ ვ ი ლ ი, მშენებლობის ამსახველი რელიეფები ქოროლოს ძეგლზე, ძეგლის მკვლევარი, № 5, 1965.

<sup>24</sup> აბუსერის ტბელი, ლ. მ ე ს ხ ე ლ ი შ ვ ი ლ ი, გამოცემა, 1941.

<sup>25</sup> Г. Н. Ч у с и н а ш в и л и, Архитектура Кახетии, стр. 203.



подъеме Кахетии с конца VIII и в IX вехах".<sup>26</sup> მისი რეალური აღქმა გურჯაანის და ვაჩნაძიანის ყველაწმიდა, ნეკრესის გუშბათოვანი ეკლესია და სხვა მრავალი.

მაგრამ იმდროინდელი კახეთ-ჰერეთიდან მარტო ეკლესია-მონასტრებს არ მოუღწევიათ ჩვენამდე. დღეს კარგადაა ცნობილი ისეთი დიდებული საფორტიფიკაციო და საერო ნაგებობები, როგორცაა მანავის ციხე, ცხრაკარა და სხ. განსაკუთრებული ყურადღების და შესწავლის ღირსია ძველ ქალაქთა ნანგრევები, როგორცაა ხორნაბუჯი, ნეკრესი და სხ.

ახალი პოლიტიკური ერთეულების ჩამოყალიბებას ყოველთვის თან სდევდა ხოლმე რომელიმე პუნქტის დაწინაურება, რომელიც ამ მხარის ცენტრად ზდებოდა. ასე მოხდა კახეთშიც: გაერთიანებული კახეთ-ჰერეთის სამეფოს მესვეურებმა ტახტი თელავში დაიდგეს და ამიერიდან ის. კვირიკედან მოყოლებული. სამეფოს ცენტრია, რომელიც პოლიტიკური უპირატესობის გამო დიდ წარმატებებსაც აღწევს. ვახუშტის გადმოცემით კვირიკეს თელავში აუგია სასახლე დიდი, ვითარცა ქალაქი<sup>27</sup>.

საგულისხმო ფაქტია, რომ თელავი, არაბული ტრანსკრიპციით თებლა (تبلت) როგორც ქალაქი მოხსენიებული აქვს X საუკუნის მიწურულში შექმნილი არაბული თხზულების ავტორს ალ-მუჯადდასის. მისი გადმოცემით ბარდაეთან ქალაქებია: თბილისი, კალა (გარდაბანი), ხუნანი, შამქორი, განჯა, ბერდიჯი, შამახია. შარვანი, ბაქო, შაბირანი, კართაკარი (დარუბანდი), აბხაზი. კაბალა, შაქქი. მალაზყერდი და თებლა (თელავი).<sup>28</sup> ავტორს თელავი არანის ქალაქად აქვს მიჩნეული, ისევე როგორც თბილისი, გარდაბანი, ხუნანი და სხვა. არანს არაბი გეოგრაფები ხმარობენ არა როგორც ეთნიკურ სახელს; არამედ პოლიტიკური მნიშვნელობით. ბარდავი, რომელთანაც არიან ზემოთ ჩამოთვლილი ქალაქები დაკავშირებული, არაბთა პოლიტიკურ-ადმინისტრაციულ ცენტრს წარმოადგენდა. ასეა თუ ისე, ალ-მუჯადდასის მიერ აღწერილი პუნქტები იმდროინდელი აღმოსავლეთის საეკონომიკო ცნობილი ქალაქებია და, ჩანს, თელავიც უკვე სახელოვან ქალაქთა რიგში მოიხსენიება.

იმვე ავტორის ჩვენებით, თელავი გზაზე იდო, რომლითაც ჰუევიდან შეიძლებოდა მისვლა თბილისს, აქედან კი თელავამდე, შემდეგ შაქამდე და ლაქზანამდე ორი გადასასვლელი იყო. შემდგომი მონაკვეთი გზისა კარათა კარამდე (დარუბანდამდე) სამი გადასასვლელით იყო განსაზღვრული.<sup>29</sup>

თუ აქამდე თებლა-თელავის გაიგივების შესახებ შეიძლებოდა ეჭვი დაგზადებოდა, წყაროში მოცემული გზის თუნდაც ნაყლული აღწერილობით უკარო დამაჯერებელი ჩანს. რომ აქ სწორედ, თელავზე უნდა იყოს საუბარი. საქმე იმაშია, რომ თელავი, აქ. თბილისიდან აღმოსავლეთით იგულისხმება, საი-

<sup>26</sup> Г. Н. Чубинашвили, *ქვე*, გვ. 214.

<sup>27</sup> ვახუშტი, აღწერა... გვ. 100.

<sup>28</sup> ალ-მუჯადდასი, საუკუნისო დაყოფა კლიმატთა შესწავლისათვის, ВГА, III, იხ. Н. Караулов-ის თარგმანები, СМОПМК, 38, გვ. 3, 6.

<sup>29</sup> ВГА, III, გვ. 382, СМОПМК, 38, გვ. 18. აქ აღწერილია გზა ჰუევიდან (პოი), რომელიც სამხრეთ აზერბაიჯანშია, თბილისისაკენ, აქედან კი თელავის გავლით დარუბანდისაკენ. გზების შესახებ შემდეგ იქნება ლაპარაკი. აქ შევნიშნავთ მხოლოდ, რომ თელავზე ერთ-ერთი გზის მონაკვეთი დღეს. რაქელიც თბილისიდან მოდიოდა. თელავის შემდეგ გზა მიდიოდა შაქს (თანამედროვე ნუხა) ანედან ლაქზანის გზით დარუბანდისაკენ.

დანაც გზა მიდის შაქისაკენ და დარუბანდისაკენ. ეს უკვე ნიშანდობლივი საბუთია, რომელიც თებლა-თელავის იგივეობის მჩვენებელი შეიძლება იყოს.

მავე ავტორს თელავის შესახებ კიდევ ერთი საინტერესო ცნობა აქვს შემონახული: თელავშიო. გადმოგვცემს ი. გ. მუსლიმნებს 500 კომლი უჭირავთ. მცხოვრებთა უმეტესობა კი ქრისტიანები არიანო, ეს ადგილები ძლიერ ნაყოფიერიაო.<sup>30</sup> თუ ეს ცნობა სანდოა, ჩანს. ქალაქი მეტად ხალხმრავალი ყოფილა. რაც სინამდვილესთან ახლოსაა. მაგრამ საკითხავია, თელავი, როგორც ქალაქი. ამ დროს უნდა იყოს წარმოშობილი, თუ ძველი ფენებიცაა აქ მოსალოდნელი? სრულიად შესაძლებლად მივჩინებ სხვა ქალაქების მსგავსად იგიც განახლებული იყოს IX—X საუკუნეებში, მისი პოლიტიკური დაწინაურებებს დროს: ადრე კი არ არის გამოჩენილი. ასევე მნიშვნელოვანი პუნქტი ყოფილიყოს. რომელიც ადრეფეოდალურ ხანაში დაეცა. ზოგი ავტორი თელავს აიგივებს ანტიკური წყაროების თელედასთან,<sup>31</sup> რაც არა გვეგონია ნართებული იყოს; პტოლემეოსის ტელაბა, კასპიის ზღვის სანაპიროზეა ნაჩვენები, ტაბულა პეინტინგერიაჩას. Teleda კი ადგილის მიხედვით უფრო თელეთია (რუსთავ-თბილისის ხაზზე), ვიდრე თელავი. ამით სრულიადაც არ უარყვამთ, რომ თელავი ძველი ქალაქია, პირიქით, ადვილი შესაძლებელია ეს ასე იყოს.<sup>32</sup> მხოლოდ მისი დასაბუთების წყაროები არ შეიძლება მივიჩნიოთ სარწმუნოდ.

კახეთ-პერეთის მოლონიერების ერთ-ერთი სარწმუნო დადასტურებაა უამრავი მონეტის აღმოჩენები. აწ განსვენებულმა ნემიზმატმა თ. ლომოურმა შეისწავლა-რა მდ. ალაზნის მარცხენა ნაპირზე სხვადასხვა პუნქტებში აღმოჩენილი სასანურ-არაბული მონეტების VII—IX საუკუნეების სამი განძი (ლელიანის, აფენის, კავშირის განძები), ყურადღება გაამახვილა მეტად მნიშვნელოვან სავაჭრო გზაზე, რომელიც ლაგოდეხ-ბელაქან-ზაქათალა-ნუხის გავლით მტკვრისაკენ, ბარდავის მიმართულებით მიდიოდა<sup>33</sup>. ამას თან დაერთო ასეთივე განძის აღმოჩენაც სოფ. ფშაველში (მდ. ალაზნის მარცხენა მხარეს. ნაფარეთთან) და თ. ლომოურმა გზის გაგრძელება. ფშაველზე გავლით. დაახლოებით ყინვანისაკენ და აქედან კი თბილისისაკენ ივარაუდა<sup>34</sup>.

ეს გზა, რომელიც კავკასიის სამხრეთ კალთებზე გადადიოდა, უძველესი დროიდან იყო ტიობილი, რაც რამდენადმე განსაზღვრავდა ძველი მნიშვნელოვანი პუნქტების არსებობასაც, ისეთებისასაც, როგორიც იყო ნეკრესი, გავაზი, ლაგოდეხი და სხ. ამ გზის დანიშნულება, ჩვენის აზრით, არ იყო ბარდავის და თბილისის დაკავშირება (ეს გზა მტკვრის ხეობით მოდიოდა და უმოკლესიც იყო. მისი მარშრუტი დადგენილია: თბილისი, გარდაბანი, ზუნანი, შამქორი, განჯა, ბარდავი),<sup>35</sup> თუმცა ეს შესაძლებელი იყო ამ ტრასითაც, შორი გზით. უფრო სავარაუდოა თ. ლომოურის მიერ აღნიშნული გზით პერეთის სავაჭრო ცენტრების დაკავშირება ბარდავთან და სამხრეთის ქვეყნებთან. გზის ზედა მონაკვეთი იყო აფენი-ლელიანი-გავაზი-ნეკრესი-ფშა-

<sup>30</sup> ი ქ ვ ე, გვ. 9.

<sup>31</sup> ლ. რ ჩ ე უ ლ ი შ ვ ი ლ ი. თელავი, 1963, გვ. 5.

<sup>32</sup> თელავის ადრეული ფენების შესახებ იხ. ლ. რ ჩ ე უ ლ ი შ ვ ი ლ ი ს ნაშრომი «თელავი».

<sup>33</sup> თ. ლომოური, სასანურ-არაბული ფულების სამი კახური განძი, ნაშრომი ინახება საქ. სახ. მუზეუმის ნემიზმატიკის განყოფილებაში.

<sup>34</sup> თ. ლომოური, ი ქ ვ ე.

<sup>35</sup> ლ. კ ი ლ ა შ ვ ი ლ ი, ქალაქი რუსთავი, გვ. 185—204.

ველი-ახმეტა-კვეტერა. აქედან შეიძლება წასვლა თიანეთის გზით მცხეთისაკენ (ოხერხილით) და თბილისისაკენ (გლდან-ავჭალით), ასევე ჩრდილოეთით (თიანეთის ზემოთ ხომ პტოლემეოსის ქალაქი არტანი მდებარეობდა). აქედანვე შეუძლებელი არ იყო ჩრდილოეთით გადასვლაც. ვისაც ჰერეთის ამ პუნქტებიდან თბილისში უნდოდა წასვლა, ამ გზას არ აირჩევდა. რადგან იგი საკმაოდ შორი იყო. უმოკლესი გზა, თანაც კეთილმოწყობილი. სხვათა: გავაზი-ველისციხე-ქერემი-მანავი-კაკაბეთი-თბილისი (სურ. 4).

IX—X საუკუნეებში ქვეყნის აღმავლობისას, როდესაც იქმნებოდა პირობები ერთიანი მონარქიის შესაქმნელად, თითქმის განცალკევებით დგას თბილისი, რომელიც კვლავ არაბთა მორჩილი იყო. როგორც ჩანს, ქალაქი მხოლოდ ნომინალურად რჩებოდა უცხოელთა ხელში. ამიტომ იყო, რომ იგი კარგა ხანს იმყოფებოდა ასეთ ყოფაში, სანამ საბოლოოდ არ გაათავისუფლა დავით აღმაშენებელმა 1122 წელს. საქმე იმაშია, რომ ამირამ დაჰკარგა თავისი ვრცელი სამფლობელოები და იგი თბილისის და მისი მიდამოების პატრონიდაა. ფაქტიურად იგი დიდ პოლიტიკურ ძალას აღარ წარმოადგენდა და ამირა ისეთივე ფეოდალი გახდა, როგორც სხვები. ამიტომ იყო, რომ ქართველი მეფეები თითქმის არც კი ცდილობდნენ მის დამორჩილებას. თბილისი ყოველთვის იყო ქვეყნის ეკონომიური ცენტრი. ის, როგორც სავაჭრო-სახელოსნო ადგილი, ყველასათვის იყო მისაწვდომი. მისი დამორჩილება კი გამოიწვევდა დიდ პოლიტიკურ გართულებებს, რასაც საესებო შეგნებულად თავს არიდებდნენ ქართველი მეფეები. აი, რას ამბობდა X საუკუნის სახელგანთქმული გეოგრაფი მასუდი: „ამის შემდეგ (ლაპარაკია ბულა თურქის მიერ თბილისის აღებაზე და ამირას დასჯაზე, ლ. 3.) დღევანდლამდე თბილისელმა მუსლიმანებმა დაჰკარგეს ყოველგვარი პატივისცემა. მეზობელი ქვეყნები (მხარეები) მათ აღარ ემორჩილებიან; მათ გამოეყო თბილისის ბევრი სოფელი და ურთიერთობა თბილისსა და ისლამის ქვეყნებს შორის გადავიდა ურწმუნოთა (ქართველთა, ლ. 3.) ხელში, რომლებიც თბილისს არტყიან ყველა მხრიდან“.<sup>36</sup>

თბილისი ბულა თურქის ლაშქრობის შემდეგ მალე ისევ წამოდგა ფეხზე და შენება იწყო, ისე, რომ X საუკუნეში აქ ცხოვრება ძალზე გაიფხუბლა. ამავე საუკუნის არაბი გეოგრაფის იბნ-ჰალკალის გადმოცემით თბილისი „უხვნაყოფიანია, გამაგრებული და მდიდარი პროდუქტებით, იაფი ფასებით და თავისი კეთილდღეობით ის სჯობნის სხვა მდიდარ სამეფოებს და ნაყოფიერ ქვეყნებს. მე მითხრა ერთმა ვინც აქ ერთხელ თავლი იყიდა, რომ 20 რიტლზე მეტი თავლი იყიდა ერთ დირჰემად. ეს ქალაქი სისაზღვრო რაიონია. რომელიც ირგვლივ გარემოცულია მტრებით. აქ არის აბანოები მსგავსი ტივერიადის აბანოებისა. წყალი ცხელია ცეცხლის გარეშე. ქალაქი გაშენებულია მტკვარზე“.<sup>37</sup> ცნობები თბილისის აბანოების შესახებ მოეპოვება ასევე მუჟადლანის, ისტაბრის და იაკუთს.

იბნ-ჰალკალის გადმოცემით თბილისში უცხო სტუმრებისათვის ყოველგვარი პირობები ყოფილა შექმნილი, და მათ მიმართ მეგობრულ დამოკიდებულებას ამჟღავნებენო.

თბილისის ძლიერების წყარო, რამაც იგი ასე უხვნაყოფიანი და მდიდარი გახადა მისი მეურნეობა. ვაჭრობა ხელოსნობა, აღებშიცემობა. თბილისი X

<sup>36</sup> СМОПМК, 38, გვ. 56.

<sup>37</sup> СМОПМК, 38, გვ. 88—89.

საუკუნისათვის. როგორც ამ დროის უცხო ავტორები გადმოგვცემენ, დარუ-  
ზანდთან და ბარდაეთან ერთადამიერკავკასიის ყველაზე დიდი ქალაქია. იგი ვაქ-  
რობას ერთ-ერთი მნიშვნელოვანი ცენტრი იყო. ქარაენები თბილისში უამრავ-  
ი ქვეყნებთან მოემართებოდა. მისი შესანიშნავი გეოგრაფიული მდებარეო-  
ბა. სავაჭრო გზების კვანძსა ჰქმნიდა, სადაც თავს იყრიდნენ ვაჭრები შორეუ-  
ლ ქვეყნებთანაც კი. თავისი ასეთი მდებარეობის გამო იგი ბევრჯერ შუა-  
ბაღლს როლში გამოდიოდა სხვადასხვა ქვეყნის ვაჭართა შორის. სავაჭრო  
გზებით თბილისი უკავშირდებოდა ბევრ ცნობილ პუნქტს.

IX—XI საუკუნეების უმთავრესი მარშრუტები, რომლებითაც თბილისი  
უკავშირდებოდა სხვა ქალაქებს, შემდეგია:

თბილისი-ბარდავი; სავაჭრო გზა მიჰყვებოდა მტკვრის ხეობას და გაივ-  
ლიდა ისეთ ცნობილ ქალაქებს, როგორც იყო — რუსთავი, გარდაბანი, ხუ-  
ნანა. მაშქორი, განჯა.

ბარდავიდან გზა რამდენიმე მიმართულებით მიდიოდა.

თბილისი-ქართაკარი (დარუბანდი): გზა გაივლიდა ბარდავს, შემდეგ კი  
ბერძენჯი-შემახია-შარვანა-აბხაზი-ქასარ-სამური-დარუბანდი. ეს იყო ცენტრა-  
ლური გზა. უფრო მოკლე კი, რომელიც მხოლოდ ზაფხულის თვეებში მოქ-  
მედებდა. გადიოდა თელავზე და შემდეგ კი გრემი-ნეკრესის მონაკვეთიდან  
კავკასიის მთების გადაკვეთით დარუბანდისაკენ.

თბილისი-დვინი. თბილისიდან მგზავრს დვინს მისვლა შეეძლო როგორც  
დმანისის გზით ლორე-ბამბაკით, ისე ბარდავის გზით (ბარდავი-კალკატუსი-მე-  
ტრისი-დავმასი-კილ-კუი-სისაჩანი-დვინი).

თბილისი-არდებილი: თბილისი-ბარდავი-იუნანი-ბაილაქანი-ვარსანი-ბალ-  
ხაბ-პერზენდი-არდებილი.

ესაა ძირითადი გზები, რომლებითაც თბილისი სამხრეთის ქალაქებს უკა-  
ვშირდებოდა. შეიძლება დაემატოს ანისის გზაც, ასევე სხვა რამდენიმეც,  
მაგრამ მათ უკვე გადამწყვეტი მნიშვნელობა არ ექნებათ, რადგან ბევრი მარ-  
შრუტი ერთმანეთს ემთხვეოდა. ყველა მათგანი თბილისიდან სამხრეთით ორ  
წინმართლებით გადიოდა მტკვრის ხეობით რუსთავ-გარდაბნის გავლით და  
მეორე ლომთა-გორა-დმანისით.

ბიზანტიის ქალაქებთან თბილისი არტანუჯის გზით იყო დაკავშირებული.  
რომლის ტრასაც გაივლიდა სამშვილდეს-ფარაენას-ახალქალაქს-არტანს-არ-  
ტანუჯს.

თბილისიდან გზა მიდიდა ასევე ჩრდილოეთისაკენაც და მტკვრის ხეობის  
აყოლებით დასავლეთ საქართველოში.

თბილისში სხვადასხვა მხრიდან შემომავალმა გზებმა ქალაქის საფორტი-  
ფიკაციო ნაგებობებში მრავალი კარი გააჩინა. ისტახრის ცნობით თბილისს  
აღობის ორი კედელი ჰქონდა, შიგ დატანებული სამი კარით.<sup>38</sup> ამასვე იმეო-  
რებს იბნ-ჰაუკალიც.<sup>39</sup> ტაბარის ცნობით კი „თბილისს ხუთი კარი აქვს: მეიდ-  
ნის კარი, კარის კარი, მცირე კარი, რაბადის კარი, სოლდებილის კარი“.<sup>40</sup> უფ-  
რო სწორი ჩანს ტაბარი, რომელიც კარებთა სახელებსაც კი გვაწვდის. თბი-  
ლისში აღმოჩენილი სამანძილე ქვის მიხედვით, რომელსაც არაბულად აწე-

<sup>38</sup> СМОПМК, 29, გვ. 11.

<sup>39</sup> СМОПМК, 38, გვ. 89.

<sup>40</sup> გ. წ ე რ თ ე ლ ი, არაბულ ქრესტოპოია, თბ., 1949, გვ. 65.

რია „თბილისიდან სამი მილიაო“,<sup>41</sup> ძნელი არ არის ვარაუდი კეთილმოწყობილი გზებისა, სადაც ქარავნებს უხიფათოდ შეეძლოთ სიარული. აღარაფერს ვამბობთ უამრავი ქარავასლა-ფუნდუკის შესახებ, რომლებიც გზების გასწვრივ იყო ჩარიგებული.

თბილისელ ვაჭრებს ურთიერთობა ჰქონდათ არა მარტო კავკასიის და მახლობელი აღმოსავლეთის ქვეყნებთან, არამედ უფრო შორეულ მხარეებთანაც. დარუბანდი, როგორც ზღვისპირის ქალაქი, მრავალი მხრიდან ჩამოსული ვაჭრების თავშესაფარი იყო. იგი ჩრდილოეთისა და სამხრეთის ვაჭრების შესაყარი ადგილია. აქედან აგრძელებდნენ მოგზაურობას ჩრდილოეთის ქვეყნებისაკენ და შუა აზიისაკენ. ისტახრი გადმოგვეცემს, აქ ნავსადგურში თავს იყრიანო ხაზარები, სერირები, გურჯანელები, ტაბარისტანიდან, დეილამიდან და ასევე ქართველებით.<sup>42</sup>

თბილისელ ვაჭართა ურთიერთობა მეზობელ ქალაქებთან ტოპონიმიკაშიც აისახა. მუქადღასი გადმოგვეცემს შუასაუკუნეების ერთ-ერთი ცნობილი ქალაქის დვინის შესახებ, რომ ძლიერი ციხე აქვსო ალიზით და ქვით ნაგები. ქალაქში შესასვლელებიდან ერთ-ერთი თბილისის კარის სახელს ატარებდა.<sup>43</sup>

თბილისელ ვაჭართა მოქმედების დიდ დიაპაზონზე მიუთითებს თბილისში მოჭრილი მონეტების გავრცელებაც. VIII—IX საუკუნეებში თბილისში მოჭრილი მონეტები აღმოჩენილია საქართველოდან საკმაოდ დაშორებულ მხარეებში, მაგალითად ფინეთში,<sup>44</sup> კიევში,<sup>45</sup> მურომში,<sup>46</sup> მიנסკის მახლობლად,<sup>47</sup> გროზნოს ოლქში.<sup>48</sup> ფსკოვის რაიონში,<sup>49</sup> X საუკუნის მიწურულის ვერცხლის მონეტა. რომელიც დავით კურაპალატს ეკუთვნის, აღმოჩნდა 1858 წელს გერმანიაში მეკლენბურგ-შვერინში.<sup>50</sup> ერთი მსგავსივე მონეტა ინახებოდა ბერლინის მუზეუმშიც.<sup>51</sup>

ეს, რა თქმა უნდა, არასრული სიაა ამდროინდელი მონეტების აღმოჩენისა საქართველოს ფარგლებს გარეთ. მიუხედავად ამისა, შესანიშნავად ჩანს, თუ რა შორეულ ქვეყნებთან ჰქონიათ ურთიერთობა თბილისელ ვაჭრებს. ეს მომენტი სავაჭრო ურთიერთობისა არქეოლოგიური მასალებიდანაც ჩანს, მაგრამ აქ ერთი საპირისპირო მომენტიც აშკარად შეინიშნება. იმპორტული ნაწარმის მიხედვით ქართულ მასალებს ანალოგიები უჩანს მახლობელი აღმოსავლეთის ქვეყნებთან. ასევე ბიზანტიასთან, ნუმისმატიკური მონაცემების მიხედვით კი თითქმის არაფერი ვიცით ქართული მონეტების აღმოჩენების შესახებ ბიზანტია-სპარსულ სამყაროში. ეს სრულიად მოულოდ-

<sup>41</sup> გ. წ ე რ ე ლ ი, სემიკურა ენება და მათი მწამუნელობა ქართული კულტურის ისტორიის შესწავლისათვის, თბილისი საბ. უნივერსიტეტის სამეცნიერო სესია, 1946.

<sup>42</sup> СМОПМК, 29, გვ. 15.

<sup>43</sup> СМОПМК, 38, გვ. 10.

<sup>44</sup> Е. А. Пахомов, Монеты из края Азербайджана и Закавказья, Баку, 1926, I, № 279.

<sup>45</sup> Е. А. Пахомов, დასახ. ნაშრომი, II, 1938, № 612.

<sup>46</sup> Е. А. Пахомов, დასახ. ნაშრომი, I, № 248.

<sup>47</sup> ი ქ ე ე, I, № 260.

<sup>48</sup> ი ქ ე ე, IV, 1949, № 1083.

<sup>49</sup> ი ქ ე ე, I, № 271.

<sup>50</sup> ი ქ ე ე, I, № 298.

<sup>51</sup> ი ქ ე ე, I, № 257. ზემოთ ჩამოთვლილი აღმოჩენების შესახებ იხ. ასევე, Д. Г. К а п а н а д з е, Грузинская нумизматика, М., 1955, стр. 52.

ნელი ანბავია და ალბათ ნუმისმატიკური მასალის ნაკლებად შესწავლო-  
ლობისა და, განსაკუთრებით, არასათანადო ინფორმირების ბრალი უნდა იყოს.

ყოველივე ზემოთ აღნიშნული ნათლად მიუთითებს, რომ მერვე საუკუ-  
ნის შემდეგ, განსაკუთრებით კი IX — X საუკუნეებში ქვეყანა განიცდის აღ-  
ნაკლებობას. ცალკეული სამეფო-სამთავროების, მსხვილი ფეოდალური გაერთი-  
ანებების ჩამოყალიბებას, გარეშე საფრთხის შესუსტებას თან სდევდა ქვეყ-  
ნის ეკონომიური მოღონიერება და შენება. იქმნებოდა პირობები საქართვე-  
ლოს გაერთიანებისათვის და ახალი, ფეოდალური ქალაქების წარმოშობისა-  
თვის.

## 2. IX — XI საუკუნეები — ახალქალაქების წარმოშობის ხანა

საქართველოში მძლავრი ფეოდალური ერთეულების ჩამოყალიბების შე-  
დეგად მყარი საფუძველი იქმნებოდა მთლიანად საქართველოში გაერთიანებო-  
სათვისაც. თეოთეული მთავარი, რომელიც თავის სამფლობელოში თავს წეფედ  
მიიჩნედა, პრეტენზიებს აცხადებდა მეზობელ ტერიტორიებზედაც და მისი-  
წრაფოდა რაც შეიძლება გაეფართოებინა თავისი პოლიტიკური გავლენის  
სფერო. ტაო-კლარჯეთის მმართველებმა იმდენი ქნეს, რომ სამხრეთ საქარ-  
თველოს სამფლობელოები X საუკუნეში მდინარე არეზამდე ჩაიტანეს. ასევე  
განავრცეს თავისი მამულები აფხაზთა და კასეთ-ჰერეთის მთავრებმაც. რა  
მიზნებიც არ უნდა ჰქონოდათ მეფე-მთავრებს, საქართველოს გაერთიანები-  
სათვის დიდი საქმე კეთდებოდა. XI საუკუნისათვის, მართალია, საქართველო  
ჯერ კიდევ არ იყო გაერთიანებული, მაგრამ ქვეყანა აღმავალი გზით მიდიო-  
და. არნახული განვითარება და წარმატებანი სოფლის მეურნეობაში ძლიერ  
ეკონომიურ საყრდენს უქმნიდა ქვეყანას, უცხო ქვეყნებთან სავაჭრო ურთი-  
ერთობის გაძლიერება საქალაქო მეურნეობის ზრდა-განვითარებას იწვევდა.

IX—XI საუკუნეები საქალაქო მეურნეობის სწრაფი ზრდით ხასიათდება  
ფეოდალიზაციით შექმნილმა ახალმა ეკონომიურმა ყოფამ წარმოშვა პირობე-  
ბი ქალაქების განვითარებისათვის. ეს არის პერიოდი ფეოდალური ქალაქე-  
ბის წარმოშობისა, ახალ სოციალურ გარემოში ახალი ქალაქების გაჩენისა.  
ეს არის ხანა „ახალქალაქებისა“. ახლად წარმოშობილი ქალაქების ერთი ნა-  
წილი „ძველი ქალაქების“ (ანტიკური ქალაქების) ნანგრევებზეა აღმოცენე-  
ბული, ნაწილი კი ფეოდალიზმის პირმშობა.

„ახალქალაქები“. იქმნება „ძველი ქალაქებისაგან“ განსხვავებით, ახალ  
სოციალურ გარემოში. ამიერიდან ქალაქი კვლავ ვაჭრობა-ხელოსნობის ცენ-  
ტრია, იგი საქალაქო მეურნეობის ბუდეა, განსხვავებით დაკნინებული ანტი-  
კური ქალაქებისაგან, რომელიც ადრეფეოდალურ ხანაში მხოლოდ სოფლის  
მეურნეობითა ცხოვრობდნენ და სადაც საქალაქო მეურნეობა მცირე პრო-  
ცენტს შეადგენდა.

არქეოლოგიური მასალების მიხედვით X—XI საუკუნეებიდან ნივთიერა  
ნაწარმის დიდი მოზღვავება იგრძნობა. ქალაქებში სისხლსავე ცხოვრება  
ჩქეფს. ვაჭართა ქარავნები შორეულ ქვეყნებს სერავენ. კონტაქტი მეზობელ  
ქვეყნებთან ძლიერდება. ხალხი მომრავლდა და დაეშენა. ცხოვრების მაღალმა  
დონემ, გარეგანი საფრთხის შემცირებამ და შედარებით მშვიდობიანობის

დამყარებამ, ახალმა სოციალურ-ეკონომიურმა ყოფამ, გამოიწვია ფეოდალური ქალაქების წარმოშობა.

ამ დროს წარმოიშვა რიგი ახალი ქალაქებისა, რომლებიც ადრე არ არსებობდნენ ან უმნიშვნელო პუნქტებს წარმოადგენდნენ (ახალქალაქი, ატენი. თელავი, დმანისი, ახალციხე და სხვ.). ასევე განახლდნენ და ახალქალაქობის პერიოდში საქალაქო მეურნეობის მაღალ დონე<sup>1</sup> მიაღწიეს ძველმა ქალაქებმა, როგორცაა: რუსთავი, სამშვილდე, ხუნანი და სხ. XI საუკუნის ქრონოგრაფოსის გიორგი კედრენეს სიტყვებით იბერია მდიდარი ქვეყანაა და იქ „აუარებელი ძალიან გამაგრებული ციხე-კოშკებია“.<sup>52</sup>

„ქალაქები“ I წიგნში აღნიშნული იყო, რომ „მოქცევაში“ და ლეონტი მროველის თხზულებაში აღნიშნული ქალაქები ძირითადად მტკვრის ხეობაში არიან მოქცეული. გარკვეული გეოგრაფიული და შესაბამისი ეკონომიური ბაზისის გამო ძველი ქალაქების ცალკეული ჯგუფები შეიძლება წარმოვიდგინოთ: ზემო წელში ოძრხე, წუნდა, ხერთვისი; მტკვრის შუა წელზე ურბნისა. კასპი, სარკინე, მცხეთა; ხეობის ქვემო წელზე რუსთავი, ხუნანი. ზემოთ ჩამოთვლილი ქალაქები ცნობილი სავაჭრო გზის გასწვრივ მდებარეობდნენ. ტრასა მტკვრის ხეობას გასდევდა, შუაზე ჰკვეთდა-რა ისტორიული ქართლის პროვინციას. ამ გზით ძველი ქართული ქალაქები უკავშირდებოდნენ აღმოსავლეთის ქვეყნებს, რიონის აუზით და შავი ზღვით კი ანტიკურ სამყაროს.

ადრეფეოდალური ხანიდან ახალი სოციალური და ეკონომიური ძალა იმარჯვებს. ირან-ბიზანტიის ომებმა მოსპეს მტკვრის ხეობის გზა. ერთიმეორეზე მიყოლებით ეცემიან ძველი ქართული ქალაქები. არაბებმა საბოლოოდ მოუღეს მათ ბოლო. დასავლეთის სამყარო დროებით მოიშალა იბერიის ქალაქებისათვის.

არაბების მძლავრობით. ქართული პროვინციების დაპყრობით და დახარკვით, თბილისის საამიროს დაარსებით, ყურადღება მახვილდება სამხრეთისაკენ. ახალ სოციალურ-ეკონომიურ ძალას, ახალ ორიენტირს, ახალი ქალაქები მოჰყვა. თბილისიდან, სახალიფოს ჩრდილოეთის სასაზღვრო პუნქტიდან სამხრეთის მიმართულებით სავაჭრო გზები კვლავ ამოქმედდა. ამან გადაარჩინა მტკვრის ხეობის ქვედა წელის ქალაქები (რუსთავი, ხუნანი) საბოლოო დაღუპვას და მათაც „ახალქალაქობის“ პერიოდში თავი წამოიწიეს, როგორც კი საამისო პირობები დაუდგათ. შუა და ზემო წელის ქალაქები კი, გზის უმოქმედობის გამო, დასუსტდნენ და დაეცნენ. ზემოაღნიშნული მიწების გამო, თბილისიდან მტკვრის აყოლებით, არცერთი ანტიკური ქალაქი აღარ განახლებულა.

მაგრამ დასავლეთის სამყაროსთან ურთიერთობა კვლავ აუცილებელი შეიქმნა. აქ ბიზანტიის ძლიერი და ცივილიზებული პროვინციები იდო. მასთან კონტაქტი თანდათანობით ძლიერდება. ურთიერთობა ბიზანტიასთან მით უფრო ღრმავდება, რაც უფრო მეტ თავისუფლებას გრძნობს საქართველო სახალიფოსაგან. IX — X საუკუნეებში ბიზანტიასთან ურთიერთობის შედეგად გაძლიერდა ახალი მნიშვნელოვანი ტრასა, რომელიც შავიზღვისპირეთს აკავშირებდა თბილისთან. გზა გადიოდა ამ დროის მეტად დაწინაურებულ ტაოკლარჯეთზე. მისი მიმართულება მეტ-ნაკლები სიზუსტით ემთხვეოდა ახალქა-

<sup>52</sup> ს. ყ ა უ ხ ი შ ვ ი ლ ი, გეორგია, V, თბ., 1963, გვ. 80-82.

ლაქობის დროს დაწინაურებულ ქალაქებს: თბილისი-სამშვილდე-ახალქალაქი-  
არტაანი-არტანუჯი... (სურ. 7).

მტკვრის ხეობაზე გამავალმა ანტიკური დროის ტრასამ სამხრეთით გა-  
დაინაცვლა. გზის მიმართულების ასეთმა შეცვლამ ქალაქების ერთი რიგის  
დაცემა და მეოთხე რიგის წამოწევა გამოიწვია. ერთიმეორეზე მიყოლებით და-  
ეცნენ წუნდა, ურბნისი, კასპი, ხარკინე, მცხეთა და წარმოიშვნენ ახალი გზის  
ქალაქები — ახალქალაქები: არტაანი, ახალქალაქი, განახლდა სამშვილდე და  
სხვ.

აი, ამიტომ ზემოთ აღნიშნული გარემოების გამო ახალქალაქობის ეპოს.  
ქველი, ანტიკური ქალაქებიდან გამოცოცხლდნენ ისინი, ვინც მონაწილეობას  
ზღუდა შესძლო ახალი ცხოვრებით წამოყენებულ პირობებში. ესენი არიან  
ძირითადად ზემოთ აღნიშნული გზის გასწვრივ მდებარე პუნქტები და ასევე  
რუსთავი და ხუნანი. ძველი, ანტიკური გზის ერთი მონაკვეთი, თბილისიდან  
სამხრეთით, კვლავ წარმატებით მოქმედებდა. ეს გზა ბარდავის მიმართულე-  
ბით მიდიოდა. რუსთავიცა და ხუნანიც სწორედ ამ გზაზე მდებარეობდნენ.

ზემოთ აღნიშნული გარემოების გამო არსებითი განსხვავება შესამჩნევო  
ძველ ქართულ ქალაქებსა და ფეოდალურ ქალაქებს შორის.

ერთხელ კიდევ უნდა დღევებრუნდეთ ზემოთ ნათქვამს; საეპრო გზის  
შეცვლას და მასზე დაკავშირებით ახალი ქალაქების წარმოშობის თუ ძველე-  
ბის განახლების საკითხს. ძალუენებურად იბადება კითხვა, რატომ უნდა შე-  
ცვლილიყო ძველი ტრასა და რამ წარმოშვა ახალი გზის განვითარების საკ-  
როება? ბოლოს და ბოლოს. ანტიკური გზა მტკვრის ხეობიდან მდ. ყვირილი-  
თა და რიონით ხომ კოლხეთზე გაივლიდა. ეს ტერიტორია არაბთათვის თითქ-  
მის მიუწვდომელი იყო და მას ასერიგაღ არ განუცდია აობრება, თანაც აქვე  
წარმოიშვა აფხაზეთის სამეფოც, რომელიც კანონიერი შემკვიდრე იყო ძველი  
კოლხეთისა; თითქმის არაფერი არ შეცვლილა. ფაქტი კი ფაქტად რჩება —  
ძველი გზა ვეღარ აღსდგა, მან სხვაგან გადაინაცვლა. ჩვენის აზრით. ამის  
რამდენიმე მიზეზი არსებობდა, უმთავრესი კი ორია. ჯერ ერთი. მოისპო  
ზღვისპირეთის კულტურული ცენტრები.<sup>52</sup> ისინი ვეღარ ჰკვებავენ გზას, რო-  
მელსაც ახლა მხოლოდ ლოკალური მნიშვნელობა აქვს. რაც მთავარია, გზა  
თავისაკენ მიიზიდა ტაო-კლარჯეთის ღონიერმა და მზარდმა პროვინციამ.  
რომელმაც IX—X საუკუნეებში საგრძობლად გაასწრო კოლხეთს. ტაო-  
კლარჯეთი თავისი კულტურული და ეკონომიურად დაწინაურებული ცენტ-  
რებით თავისაკენ ეწეოდა გზას. ამ ბრძოლაში მან დასჯაბნა პირველი. მტკვრის  
ხეობაში ახალქალაქობის ეპოს წარმოშობილი და დაწინაურებული ზოგიერთი  
პუნქტიც კი (აბენი, გორი) კვლავ სამხრეთით იყო გადასა და მათი წინსვლა გან-  
საკუთრებით იმითია გაპირობებული, რომ სამხრეთისაკენ მიმავალ გზაზე  
არის განლაგებული (თრიალეთის ხეობებით ჯახუქთისაკენ, სადაც არტანუ-  
ჯის გზა გაივლიდა).

როგორც ზემოთ იყო აღნიშნული, IX საუკუნიდან მოყოლებული. საქარ-  
თველოში შექმნილია პირობები ფეოდალური ქალაქის წარმოშობისათვის.

<sup>52</sup> საბოლოო ლახვარი მერვან ყრუმ ჩასცა, რომელმაც მიწისთან გაასწორა ზღვისპირეთის  
ქალაქები (კლისურა, ცხუმი, ანაკოფია და სხვ.). ჯვანშირის სიტყვებით და ჩაიარა უღმერთო მან  
მერვან ყრუ ზღვის პირი და გამოიხუნა ციხენი და ქალაქნი ზღვისპირისანი, და ოხერ და უვალ  
ყო ყოველ ქვეყანა ზღვის პირისა, ვიდრემდის მიიწია ქალაქსა მას, რომელ არს კონსტანტინეპო-  
ლი, და დაბანაყეს, რომელსა ხალკიდონ ჰქვიათ. (ქე ტ-ბა, გვ. 239).



სოფლის მეურნეობისაგან ხელოსნობის დარგების გამოყოფა უკვე რეალობაა, რის შედეგადაც არაერთი ქართული ფეოდალური ქალაქი ჩნდება ასპარეზზე. ამასთან დაკავშირებით არ შეიძლება არ გაგვიჩინდეს კითხვა: ეს ვიწრო ქართული მოვლენაა თუ ეს სურათი შეინიშნება ზოგადად ფეოდალური ფორმაციის განვითარების გარკვეულ ეტაპზე? რა თქმა უნდა, დღესდღეობით შეუძლებელია ასეთი ვრცელი საკითხის შესწავლა, ის ჩვენი შესაძლებლობების ფარგლებს სცილდება. შეიძლება კი აღინიშნოს, რომ საქართველოს ახალქალაქობის ხანა მეტნაკლები ქრონოლოგიური მერყეობით ემთხვევა სხვა მეზობელ ქვეყნებში ფეოდალური ქალაქების წარმოშობასა და ქალაქების გამრავლებას.

საქართველოს უძველესი დროიდანვე ემეზობლებოდა შესანიშნავი კულტურის მქონე ქვეყანა სომხეთი, რომელთანაც ქართველებს საუკუნეების განმავლობაში მკვიდრო კულტურული, პოლიტიკური და ეკონომიური ურთიერთობა ჰქონდათ. სოციალურსა თუ ეკონომიურ ცხოვრებაში ამ ორ ერს ერთიადიგივე საფეხურების გავლა უხდებოდა. ისევე როგორც საქართველოში, ძველ სომხეთშიაც მაღალ დონეზე იდგა საქალაქო ცხოვრება, ვაჭრობა და ხელოსნობა. განსაკუთრებით საყურადღებოა, რომ სომხეთის ქალაქები განვითარების ისეთსავე სტადიებს გადიან, როგორსაც ქართული ქალაქები. IV—V საუკუნეებიდან სომხეთშიც, მსგავსადვე, ფეოდალური ურთიერთობის ჩასახვასთან დაკავშირებით, ეცემა საქალაქო მეურნეობა, IV—IX საუკუნეებში სომხეთში მხოლოდ სამი ქალაქიღა არსებობდა, რომელთაგანაც ერთადერთი დვინი წარმოადგენდა მეტად თუ ნაკლებად მნიშვნელოვან სავაჭრო-სახელოსნო ცენტრს. დანარჩენები სამხედრო-ადმინისტრაციული პუნქტებიან.<sup>54</sup> დვინის მომძღავერება და ძველი სომხეთის ცენტრის არტაშატის დაცემა, ახალი მზარდი სოციალური ძალების გაძლიერებით შეიძლება აიხსნას. საგულისხმო ფაქტია, რომ ფეოდალიზმის გარიყრაჟზე სომხეთშიც ადგილი აქვს ძველი ქალაქების დაცემას და დაქვეითებას (გარნისი, არტაშატი...). ადრეფეოდალურ ხანაში საქალაქო მეურნეობა აქაც დაცემულია, დვინის მოწინავეობა ამ დროს წმინდა პოლიტიკური მოტივებით უნდა აიხსნას. სომხურ მწერლობაში ამ ხანებში ჩნდება ტერმინი სოფელ-ქალაქი, რაც შესანიშნავი ანარეკლია შექმნილი ვითარებისა. IV საუკუნეში დვინის ქცევა დედაქალაქად და ტახტის გადმოტანა არტაშატიდან ახალი სოციალური ძალების გამარჯვების მომასწავებელია. დვინი დედაქალაქია IV საუკუნის 30-იანი წლებიდან.<sup>55</sup>

IX—XI საუკუნეებში, ისევე როგორც საქართველოში, სომხეთში ახალ-ახალი ქალაქები გაჩნდა.<sup>56</sup> IX საუკუნიდან ახალი აღმავლობა შეიმჩნევა დვინის ცხოვრებაშიც.<sup>57</sup> როგორც ვარაუდობენ, IX — XI საუკუნეების სომხეთში (სომხეთის ზევანზე) ქალაქების რიცხვმა 45 მიაღწია. 23 ქალაქის ტიპის დასახლება.<sup>58</sup>

<sup>54</sup> Б. Н. Аракелян, Развитие ремесла и товарного производства в Армении в IX—XIII веках, СМ, XXVI, 1936, стр. 118.

<sup>55</sup> К. Г. Кафарян, Горедвин и его раскопки, Ереван, 1952, (სომხურ ენაზე, რუსული რეზიუმით). გვ. 266.

<sup>56</sup> Б. Н. Аракелян, Дахახ, ნაშრომი, იქვე.

<sup>57</sup> А. А. Калантарян, Материальная культура Двина V—VIII вв., Ереван, 1966, გვ. 22, საკანდიდატო დისერტაციის ავტორეზიუმე.

<sup>58</sup> Б. Аракелян, Города и ремесла Армении в IX—XIII вв., Ереван, II, стр. 293.

მსგავსივე სურათი შეინიშნება ძველი ალბანიის და აზერბაიჯანის საქალაქო ცხოვრებაშიც. სამწუხაროდ, ამ მიმართულებით აქ ყურადღება არ არის გამახვილებული, არქეოლოგიური მონაცემები კი სწორედ ზემოთ აღნიშნულის სასარგებლოდ მეტყველებენ. აზერბაიჯანის ტერიტორიაზე ორი ქალაქია კარგად შესწავლილი, მინგეჩაური (სულდაგილანი) და ორენ-კალა (ძველი ბაილაქანი). მინგეჩაური, ჯერ კიდევ აღრებრიანჯაოს ხანაში დასახლებული პუნქტი, ანტიკური ხანიდან ქალაქური ტიპის სამოსახლოა, ძლიერ განვითარებული საქალაქო მეურნეობით. საქართველოს მომიჯნავე ალბანეთის ამ მნიშვნელოვან ეკონომიურ ცენტრში ყალიბდება და ვითარდება თავისებური ადგილობრივი „კულტურა“, რომელიც თავისთავადობის დიდი ელემენტით ხასიათდება. მისი ეკონომიური კავშირი იბერიის ძველ ქალაქებთან ეჭვებს არ იწვევს და ეს ნივთიერ მასალაში კარგად იგრძნობა. მისი ურთიერთობა განსაკუთრებით ძლიერი უნდა ყოფილიყო იორ-ალაზნის აუზის ქალაქებთან და უპირატესად ხორანთასთან, თუნდაც იმიტომ, რომ ისინი ახლო მეზობლები იყვნენ. V—VIII საუკუნეებში მინგეჩაური ისეთი წარმატებით ვეღარ ცხოვრობს, როგორც ძველად. მართალია, აქ მონღოლთა შემოსევებამდე და შემდეგშიც კვლავ არსებობდა დასახლება, მაგრამ უმნიშვნელო.<sup>59</sup>

აზერბაიჯანშიც, დაახლოებით IX საუკუნიდან, საქალაქო ცხოვრების ძლიერი გამოცოცხლება იგრძნობა. ამავე პერიოდიდან ჩნდებიან და ძლიერდებიან ახალი ქალაქები. ყურადღებას იმსახურებს ის ფაქტი, რომ აღებული ხანა უდიდესი ცვლილებების პერიოდია ალბანეთის ისტორიაში; ქვეყანაში მძლავრად იგრძნობა ისლამიზაცია და ამიერიდან ის წყდება-რა ქრისტიანულ სამყაროს, სულ უფრო და უფრო მიიღებს სამხრეთისაკენ. ეს დიდი მნიშვნელობის ფაქტი იყო საქართველოსთვისაც, რომელსაც ხელიდან ეცლებოდა ერთმორწმუნე მეზობელი. IX—X საუკუნეები აზერბაიჯანის ქალაქების აღმავლობის ხანაა. ამ დროს მთელს აღმოსავლეთში იცნობდნენ აზერბაიჯანის მოწინავე ქალაქებს, როგორც იყო ბარდავი, არღებილი, ბაილაქანი, განჯა და სხვა მრავალი.

აზერბაიჯანში ახალქალაქების განვითარების ერთ-ერთი ტიპიური წარმომადგენელია ორენ-კალა (ბაილაქანი). მართალია, აქ დასახლება საკმაოდ ძველი და ძლიერი არსებობდა, მაგრამ ის, როგორც ქალაქური დასახლება, ძლიერი საქალაქო მეურნეობით, სწორედ IX საუკუნიდან ჩნდება. იგი ამ დროს ძლიერი ქალაქია, გამაგრებული რთული თავდაცვითი ნაგებობებით. ქალაქში მძლავრია მწარმოებელი ფენა — ხელოსნები და ასევე ვაჭრები<sup>60</sup>. წერილობითი წყაროების მიხედვით, ასევე არქეოლოგიური მონაცემებით, ძველი რუსული ქალაქები VIII—IX საუკუნეებიდან ჩნდებიან.<sup>61</sup> მართალია, ზოგი მათგანი, მაგალითად, კიევი, უფრო ძველი, რომაული ხანის ფე-

<sup>59</sup> მინგეჩაურის შესახებ იხ. Г. М. Асланов, Р. М. Вандов, Г. И. Ионе, Древний Мингечаур. Баку, 1959; Р. М. Вандов, Археологические работы в Мингечауре в 1959. КСИИМК, 45, 1952; მისივე, Горы: шахы Судагылан (Мингечаур), КСИИМК, 54, 1954, მისივე, Мингечаур в III—VIII ввках, Баку, 1950. (საკანდიდატო დისერტაციის ავტორეფერატი).

<sup>60</sup> Труды Азербайджанской (Орен-калинской) экспедиции, МИА, № 67.

<sup>61</sup> М. Ю. Брайчевский, К происхождению древнерусских городов, КСИИМК, 1951, стр. 32.

ნების მომცველია, მაგრამ ამ დროის ქალაქობის შესახებ ჭერჭერობით ლაპარაკი არ შეიძლება.<sup>62</sup> მრავალრიცხოვანი ქალაქები აღმოსავლეთ სლავების ტერიტორიაზე, რუსული მატრიანების მიხედვით, უკვე IX—X საუკუნეებში იგულისხმება.<sup>63</sup> ამ დროის ორ ათეულზე მეტი ქალაქის ჩამოთვლაა შესაძლებელი.<sup>64</sup> უფრო სავარაუდოა, რომ IX—X საუკუნეებში ახალი სოციალური ურთიერთობის — ფეოდალიზმის განვითარებასთან დაკავშირებით გაჩენილ ქალაქები, ყოველ შემთხვევაში მათი ნაწილი მაინც, განახლებული ძველი ქალაქია.<sup>65</sup> არ არის გამორიცხული „ნოვგოროდი“, რომელიც სახელის მიხედვით ქართული ახალქალაქის პირდაპირი შესატყვისია, მსგავსივე განვითარების შედეგი იყოს. არის მონაცემები, რომ რუსული ქალაქების წარმოშობა ახალი სოციალური ფორმაციის ჩასახვა-განვითარების პირობებში მსგავსადვე „ახალქალაქობის“ პერიოდის ნაყოფი იყოს. რუსული ქალაქების მკვლევართ მიზნით, რომ ამ დროისათვის ქალაქები თანდათანობით იქცევიან სავაჭრო და სახელოსნო ცენტრებად.<sup>66</sup> საკმარისია კიევისა<sup>67</sup> და ნოვგოროდის<sup>68</sup> არქეოლოგიური გათხრების მონაცემებს გავეცნოთ, რომ დეკრუშენდებით ზემოთქმულის სინამდვილეში. შუასაუკუნეების რუსულ ქალაქებში ხელოსნობის ყველა წამყვანი დარგი მოქმედებდა. რუსულ ქალაქებს გაცხოველებული სავაჭრო ურთიერთობა ჰქონდათ გაჩაღებული მეზობელ ქვეყნებთან, მათ შორის ბიზანტიასთან, საქართველოსთან, ირანთან და სხვ. ეს კარგად ჩანს არქეოლოგიური მონაცემებითაც.

#### ახალქალაქის შენება

ახალქალაქი, როგორც სახელიდანაც ჩანს. აღორძინების ხანაში წარმოშობილი ქალაქია. იგი განსაკუთრებული ყურადღების ცენტრში ექცევა XI საუკუნიდან. ამ დროიდან იგი საქართველოს ერთ-ერთი მოწინავე პროვინციის. ჭავჭავთის ცენტრია. ძველი ცენტრი წუნდა დაცემულია, მის ნაცვლად ხდება ახალი პუნქტის წამოწევა. წერილობით წყაროებში, ჭერ კიდევ ფარნავაზის რეფორმებიდან მოყოლებული, ჭავჭავთი წუნდასთან არის დაკავშირებული. წუნდაში ზის პროვინციის გამგებელი ერისთავი, რომელსაც ჭავჭავთთან ერთად ემორჩილება კოლა და არტანი („ფანავრიტგან ვიდრე თავადმდე მტკურისა, რომელ არს ჭავჭავთი და კოლა და არტანი“).<sup>69</sup> ეახტანგ გორგასალის დროს ჭავჭავთია „ფარავნიტგან მტკურამდე“.<sup>70</sup> ჭავჭავთის ეპისკოპოსს წუნდაში აქვს რეზიდენცია.

როგორც თავის დროზე იყო შენიშნული, წუნდა, მსგავსად მთელი რიგი სხვა ანტიკური ქალაქებისა, ეცემა. ახალქალაქობის ხანაში იგი, როგორც პუნქტი, მართალია არსებობს, რაზედაც XII—XIII საუკუნეების აქ არსე-

<sup>62</sup> М. К. Каргер, Древний Киев, М.-Л., 1958, I, стр. 73—79.

<sup>63</sup> М. Н. Тихомиров, Древнерусские города, М., 1956, გვ. 12.

<sup>64</sup> М. Н. Тихомиров, დასახ. ნაშრომი, იქვე.

<sup>65</sup> М. Ю. Брайчевский, დასახ. ნაშრომი, გვ. 33.

<sup>66</sup> М. Н. Тихомиров, დასახ. ნაშრომი, გვ. 12.

<sup>67</sup> М. К. Каргер, Древний Киев, I—II.

<sup>68</sup> А. В. Арциховский, Раскопки на Славне в Новгороде, МИА, II, 1949;

გ ი ს ე ვ ე, Раскопки в Новгороде, СА, XVIII, 1953.

<sup>69</sup> ქ ე ბ ა, I, გვ. 24.

<sup>70</sup> ქ ე ბ ა, I, გვ. 205.

ბული ქართული წარწერაინი ეკლესიაც მიუთითებს, მაგრამ მისი მნიშვნელობა, რა თქმა უნდა, დაცემულია. წუნდა ჯავახეთის დასავლეთის საზღვარზე მდებარეობდა. არტანის მტკვრის ნაპირზე. იგი მტკვრის ხეობაზე გამავალი გზით უკავშირდებოდა სხვა ქალაქებს. მისგან აღმოსავლეთით მდებარე რაიონი, სადაც მოგვიანებით ახალქალაქი გაჩნდა, ნაკლებად დასახლებული ჩანს. ეს წმინდა ნინოს ცხოვრებიდანაც კარგად ჩანს. წყაროს მიხედვით, ნინო ფარავნიდან მიდის დასავლეთით, ცხადია, გაივლიდა ახალქალაქის სანახებსაც და მტკვრის ხეობასთან გამოდის. მის მიერ გავლილი ადგილები, სანამ ქართლის გზაზე არ გამოვიდოდა, უკაცრიელია და ძნელად სავალი<sup>71</sup> „და მივემთხუვე გზათა ძნელთა და ფიცხელთა და ვნახენ ჭირნი დიდნი გზათა მუნ და შიშნი მხეტთაგან, ვიდრე არა მივიწიე, სადა იგი იწყო წყალმან ღინებად აღმავლით. მაშინდა იქმნა მოლხინება ჩემი და ვპოვენ მოგზაურნი და შევემოყსიე მათ და მოვიწიე სანახებსა ქართლისსა და ორბნისსა“.<sup>72</sup> ჯავახეთის ცენტრალური რაიონები ჯერ კიდევ IV საუკუნეში თითქმის უკაცრიელი ჩანს, მაგრამ საყურადღებოა, რომ აქ სომხეთიდან მომავალი გზა დევს, რომელიც ჯავახეთის გავლით შავიზღვისპირეთისაკენ მიიმართებოდა. ეს მეტად მნიშვნელოვანი ვარაუებია. მხარის ინტენსიური დასახლება, განსაკუთრებით X — XI საუკუნეებიდან არის მოსალოდნელი. ამის სასარგებლოდ ლაპარაკობს სამსარის ერთ-ერთი წარწერაც „...ესე წმიდა ეკლესია ოდეს აშენდა. მაშინ ესე ადგილი ტყისაგან არა ჩნდა“.<sup>73</sup> წარწერა X — XII საუკუნეებით არის დათარიღებული. ჯავახეთის დასახლება განვითარებულ ფეოდალურ ხანას ემთხვევა; „პერეთი, სომხითი, ტაშირი, ჯავახეთი, ქუენა არტანი და ზენა არტანი ამათსა მეფობასა შინა აშენდა“-ო, წერდა დემეტრე მეფის ცხოვრების აღმწერელი.<sup>74</sup> ამასვე მიუთითებს დღესაც შემორჩენილი სამშენებლო ხასიათის წარწერები, რომლებიც X—XIII საუკუნეებით არის დათარიღებული.

ახალქალაქიც ჯავახეთის დასახლებისა და აღორძინების პერიოდშია წარმოშობილი. ერთ-ერთი ფაქტორი, რამაც ხელი შეუწყო მხარის ინტენსიურ მოშენებას და ათვისებას მესაქონლეობაა, მომთაბარული მეურნეობა. უძველესი დროიდანვე ჯავახეთი და თრიალეთის ადგილები საზაფხულო საძოვრებად იყო გამოყენებული და შესაბამისად მისი ათვისება ერთ-ერთი მოწინავე ეკონომიური დარგის განმსაზღვრელ პირობას შეადგენდა. ახალქალაქიც, როგორც პროკინციის ცენტრი, რამდენადმე ამ ეკონომიური დარგის საყრდენად იქცეოდა. მაგრამ ახალქალაქს წარმოშობაში და ქალაქად ქცევაში ძირითადად მარცხ მისი გეოგრაფიული ფაქტორი უნდა იყოს განმსაზღვრელი. ქალაქი გაშენებულია ჯავახეთის მტკვრისა და ახალქალაქის წყლის შეერთებაზე, მაღალ, კლდოვან მასივზე. თავისი გეოგრაფიული მდებარეობით იგი ხერთვისისა, ძლიერ წააგავს დმანისს და სამშვილდეს.

ახალქალაქის უპირატესი გეოგრაფიული განლაგება მხოლოდ ციხე-ქალაქის მდებარეობას არ გულისხმობს. იგი მნიშვნელოვანი სავაჭრო გზების

<sup>71</sup> ეს გზა განხილული ვაქანს ნაშრომში, ლ. კ ი ლ ა შ ვ ი ლ ი, ნაქალაქარი ურბნისი, გვ. 145.

<sup>72</sup> ე. თ ა ყ ა შ ვ ე ლ ი, Описание рукописей «Ощества распространения грамотности среди грузинского населения», II, стр. 750.

<sup>73</sup> ვ. ც ი ს კ ა რ ი შ ვ ი ლ ი, ჯავახეთის ეპიგრაფიკა როგორც საისტორიო წყარო, თბ., 1959, გვ. 42.

<sup>74</sup> აქ ცხადია, I, გვ. 265.

ორბიტაში იყო მოქცეული. აქ გადიოდა სომხეთიდან მომავალი გზა, რომელიც, ანტიკური წყაროების მიხედვით, შავიზღვისპირეთისაკენ მიემართებოდა. ახალქალაქიდან გზა გაივლიდა ხერთვისის, ასპინძას (სახელი სწორედ გზასთან, სასტუმრო-ასპინძასთან არის დაკავშირებული), ახალციხეს, აქედან კი ოძრხეზე და ზეკარის გადასასვლელით კოლხეთისაკენ, ანდა გოდერძის გადასასვლელით აჭარისაკენ. გზის ერთი მონაკვეთი ხერთვის-ასპინძის შემდეგ მტკვრის ხეობით ქართლისაკენ უხვევდა. მტკვრის ხეობის ცნობილ გზასთან შესაერთებლად ახალქალაქიდან მოკლე გზაც არსებობდა: ცხრაწყაროს გადასასვლელით მტკვრის ხეობისაკენ (მას დღეს ბაკურიანის გზას ეძახიან).

ეს გზა ანტიკური წყაროების მიხედვითაა ცნობილი, მაგრამ ახალქალაქის დაწინაურებაში უფრო მნიშვნელოვანი როლი შეასრულა მეორე გზამ, რომელმაც, სავარაუდოა, განახლებულ ქალაქებთან ერთად დაიწყო აქტიური მოქმედება. შემორჩენილი ძეგლების მიხედვით, იგი X — XIII საუკუნეებში ჩანს განსაკუთრებულად აქტიური. ეს გზა ტაო-კლარჯეთს აკავშირებდა თბილისთან. მისივე მეშვეობით საქართველოს ცენტრალურ რაიონებს ურთიერთობა ჰქონდათ ბიზანტიასთანაც. დღეს, სამწუხაროდ, გზის დიდი ნაწილი თურქეთის ტერიტორიაზეა მოქცეული და მასზე ძნელია ლაპარაკი. სხვა დანარჩენი მონაკვეთი კი რამდენიმეგზის მოხილული და დაზვერილია. ეს არის სწორედ ის გზა, რომელმაც ფეოდალურ ხანაში ახალქალაქობის ეპოს, შესცვალა მტკვრის ხეობის ძველი ანტიკური სავაჭრო გზა, რის გამოც, აღრეც იყო შენიშნული, მტკვრის გზის ქალაქები ახალქალაქობის პერიოდში ვერ აღორძინდნენ, იმ დროს, როდესაც ახალი გზის ერთ-ერთი პუნქტი, ანტიკური სამშვილდე, კვლავ გამოცოცხლდა. ასევე აღორძინდა რუსთავიც. სხვათაშორის, ამ გზას უცხო მკვლევარნი დიდ როლს ანიჭებენ ბიზანტია-საქართვე-



სურ. 3. ახალქალაქის მხარე. ძველთა განლაგების სქემა.

ლოს და ბიზანტია-ირანის კულტურული ურთიერთობის საქმეში და ვარაუდობენ, რომ ყველაზე მოსახერხებელი გზა ბიზანტია-ირანის კულტურათა შერწყმისა და გაცნობისათვის სწორედ ეს იყო.<sup>75</sup>

<sup>75</sup> T. Rice, Byzantine Glazed Pottery, 1930, გვ. 88.

აქ ალბათ ზედმეტი იქნება მთლიანად გზის დაწერილებით განხილვა; მხოლოდ იმ მონაკვეთს შევეხებით, რომელიც ჭავჭავეთის ზეგანზე გადიოდა და უშუალოდ ახალქალაქთან იყო დაკავშირებული.

ახალქალაქის გზის ერთი მონაკვეთია ფარავნის ტბამდე, სადამდე მისვლაც შეიძლებოდა ორი გზით: ერთი — ფარავნის წყლის გაყოლებით სამსარის ქედის სამხრეთიდან შემოვლით და მეორე — სამსარის ქედის გადაჭრით ფარავნისაკენ. ეს გზა გაცილებით უმოკლესია. წყაროს მიხედვით, პირველი გზით უსარგებლოა წმინდა ნინოს, რომელიც სომხეთიდან მომავალი მიადგა ფარავნის ტბას. აქედან სალამოს ტბით და მდინარის გაყოლებით გზა მიემართება მტკვრის ხეობისაკენ.

გზის ეს მონაკვეთი, რომელიც ჭავჭავეთის ზეგანზე გადიოდა, სწორედ X—XIII საუკუნეებში ჩანს დასახლებული. ახალქალაქთან ერთად აღორძინების ეპოქაში ეს ტრასა ინტენსიური მშენებლობის უზნად ქცეულა. აქ მოკლედ შეიძლება შევჩერდეთ იმ პუნქტებზე, რომლებზედაც გზა გაივლიდა და მნიშვნელოვან ძეგლებზე. რომლებიც ამ პერიოდშია წარმოშობილი (გრცელი მ-პოხილა იხ. ბროსეს, ი. როსტომაშვილის, ე. თაყაიშვილის, ნ. ბერძენიშვილს, ვ. ცისკარიშვილის ნაშრომებში).

ახალქალაქიდან გზა გაივლიდა მნიშვნელოვან დასახლებულ ადგილებზე, როგორცაა ხოსპია, ხორენია-კარნეთი, ყაურმა, სათხე, სალამო, განძანი, ფოკა, ფარავნა (სურ. 3). მანძილი დაახლოებით 30 კმ-ია.

ხორენიასა და კარნეთში, რომლებიც ერთიმეორის მახლობლად გზაზე მდებარე ორი სოფელია, ეკლესიის რამდენიმე ნაშთია დღესაც შემორჩენილი. ეკლესიის წარწერები ჯერ კიდევ XIX საუკუნის ბოლოს დაზიანებული იყო, ისე რომ ფრაგმენტებია მოჩანდა. ყურადღებას იმსახურებს აღმშენებლობითი ხასიათის წარწერები, სადაც ეკლესიის შენებისათვის საჭირო თანხაც კია მოცემული. „ოცდანედიმეტი ათასი თეთრი ქათალიკოზისა და მეფისა...“ აღნიშნულია ხორენიის წარწერაში, კარნეთის წარწერებში კი „... ოცდაათი მეტი ათასი თეთრი ქართული კათალიკოზი...“<sup>76</sup> წარწერებს ე. თაყაიშვილი ბაგრატ IV დროისად მიიჩნევდა. წარწერაში მოხსენიებულია „თათრები“, რომლებიც მკვლევარს თურქ-სელჩუკებთან ჰყავს გაიგივებული. ვ. ცისკარიშვილი იმ მოტივით, რომ „თათარი“ მონღოლებამდე არ იცოდა ჩვენმა წყაროებმა, წარწერას XIII საუკუნით ათარილებს. ამავედროული უნდა იყოს კარნეთის წარწერაც.<sup>77</sup>

ხორენიისა და კარნეთის მოპირდაპირე მხარეს, სამხრეთ-დასავლეთით პატარა სოფელი ღულაღისია, საკმაოდ მაღალი კოშკით და არც თუ ძველი ეკლესიით, მეორედ გამოყენებული წარწერიანი ქვით, რომელიც 1060 წლით თარიღდება. წარწერა მნიშვნელოვანია არა მარტო პალეოგრაფიულად, არამედ ისტორიულ პირთა მოხსენიებით. წარწერაში აღნიშნულია ბაგრატ აფხაზთა და ქართველთა მეფე, მისი ძე გიორგი და ვიპატოსი თოდს ძე.<sup>78</sup>

საინტერესო ძეგლებია თავმოყრილი ს. ყაურმაშიც. უპირველესად გზასთან დაკავშირებით უპირანი იქნება მოვიხსენიოთ დღემდე კარგად დაცული ხილი ჭავჭავეთის მტკვარზე. ხილი ხუთი თაღისაგან შედგება, სიგანე სამ მეტ-

<sup>76</sup> ვ. ცისკარიშვილი, ჭავჭავეთის ეპიგრაფიკა..., გვ. 60—52.

<sup>77</sup> ვ. ცისკარიშვილი, დასახ. ნაშრომი, იქვე.

<sup>78</sup> ნ. ბერძენიშვილი, საქართველოს ისტორიის საკითხები, I, გვ. 61.

რამდენა. იგი XIX საუკუნის მიწურულს გაუფართოებიათ და შეუკეთებიათ. ნ. ბერძენიშვილს სრულიად დასაშვებად მიაჩნდა ამ ხიდის სიძველე.<sup>79</sup> ბოლოს და ბოლოს, აქ ხომ გზა გადიოდა და მოულოდნელიც არ არის, რომ სწორედ ამ ადგილზე ხიდი აეგოთ. სხვა საკითხავია ძველი ხიდისა შემორჩა რამე თუ არა. ტრადიცია გვიჩვენებს, რომ სწორედ ძველ ნახიდურთა გვერდით აგებდნენ ახალს. გავიხსენოთ თუნდაც ხრამის ხიდი გვიან შუასაუკუნეებში აგებული („წითელი ხიდი“), რომლის გვერდით დღესაც კარგად შემჩნევა ძველი ხიდის ბურჯები, თლილი ქვით ნაგები და არაბული წარწერებით შემკული.

ყაურმაში სიძველის სხვა ღირსშესანიშნაობაც არის. მხედველობაში გვაქვს ეკლესია, სამი ქართული წარწერით, რომელთაგან განსაკუთრებულ ყურადღებას იქცევს ორი. ერთზე ქართლის კათალიკოსია მოხსენიებული: „ქრისტე, აღიდე ოქროპირი, ქართლისა კათალიკოზი“, მეორე აღმშენებლობითი ხასიათისაა: „ქრისტე, აღიდე გიორგი მეფე და შეილნი მათნი ქრისტე, აღიდე მელქიზედეც ქართლისა კათალიკოზი და შეეწიე დღესა მას. ამინ“.<sup>80</sup> როგორც ე. თაყაიშვილი ფიქრობდა, წარწერის გიორგი მეფე უნდა იყოს გიორგი I (გარდაიცვალა 1027 წ.), რომლის დროსაც ცხოვრობდა კათალიკოსი მელქიზედეც. მეორე წარწერის „ოქროპირი“ ე. თაყაიშვილს მიაჩნდა ბაგრატ IV თანამედროვე კათალიკოსად და ვარაუდობდა, რომ ყაურმის ეკლესიის მშენებლობა დაიწყო მელქიზედეც კათალიკოსის დროს და დამთავრდა ოქროპირის დროს.

საეპრო გზის ზონაში მდებარეობდა სოფელი სათხეც, რომელიც ახალქალაქობის ხანაში გამაგრებული ყოფილა მკვიდრად ნაგები ბურჯებდატანებული ციხით. ციხე XIX საუკუნის ბოლოსათვის საძირკველამდე დანგრეული ყოფილა ადგილობრივი მოსახლეობის მიერ ისე, რომ ი. როსტომაშვილს, დაზვერვების დროს მხოლოდ მცირეოდენი ნიშნებიღა დახვედრია. სოფლანა სიძველის ნაშთებიდან ი. როსტომაშვილს უნახავს თითქმის მთლიანად დანგრეული ეკლესია, სადაც რამდენიმე ქართული წარწერაც იყო აღმოჩენილი.<sup>81</sup> განსაკუთრებით შეიძლება გამოიყოს ორი, სადაც მოხსენიებულნი არიან ისტორიული პირები: ფარსმან ერისთავთ ერისთავი და ბეშქენ ჭაყელი. ორივე ეს პირი კარგადაა ცნობილი „მატიანე ქართლისაჲს“ მიხედვით. ბაგრატ IV და ლიპარიტის ბრძოლების დროს ლიპარიტმა ატენის ციხე ვერ აიღო, რადგან „ციხეთაუფალნი კაცნი მტკიცე იყვნეს ერთგულებასა ზედა ბაგრატისსა, თვინიერ ფარსმან თმოგუელისა და ბეშქენ ჭაყელისა, თუხარისისა ერისთავისა“.<sup>82</sup> ბაგრატ IV მეფობის პერიოდში ორთავე ზემოხსენებული პირი დიდ როლს ასრულებდა ქართლის პოლიტიკურ ცხოვრებაში. ჩანს, სათხეში, სადაც ფარსმანის დაკვეთით შენდება ეკლესია, მისი პოლიტიკური გავლენა ძლიერია და არა მარტო სათხეში, იგი მონაწილეობას უნდა იღებდეს თვით ახალქალაქის ზღუდის აშენებაშიც (ამის შესახებ შემდეგ).

<sup>79</sup> ნ. ბერძენიშვილი, დასახ. ნაშრომი, გვ. 75.

<sup>80</sup> И. П. Ростовов, Ахалкалакский уезд в археологическом отношении, СМОПМК, XXV, 1898, стр. 71; ვ. ციხეაშვილი, დასახ. ნაშრომი, გვ. 30.

<sup>81</sup> МАК, XII, 1909, стр. 33.

<sup>82</sup> ექ-ბა, I, გვ. 298.

ახალქალაქიდან მომავალი გზა საღამოს ტბაზე იდო. ტბა, ვახუშტის ცნობით, დიდია „და აღესილი თევზითა გემოიანითა ამისთვის რამეთუ არს ანკარა და ქვიანი“.<sup>83</sup> ტბის აღმოსავლეთ ნაპირზე სოფელი საღამო მდებარეობს, საიდანაც საყურადღებო წარწერაა ცნობილი. წარწერა ხელის გამოსახულებიან ქვაზეა შესრულებული „ქ. აღიდენ და დაამყარენ ღმერთმან ყოვლის აღმოსავლეთისა და დასავლეთის თვითმპყრობელი მეფეთა მეფე დავით“. როგორც ვარაუდობენ, წარწერაში მოხსენებული დავითი უნდა იყოს ულუ დავითი<sup>84</sup> (1247—1270 წწ.).

ასევე საინტერესო ძეგლებია ცნობილი განძანიდანაც, რომელიც საღამოსა და ფარავნის ტბებს შორის მდებარეობს. სოფელში მის ზემო და ქვემო უბნებში ორი ეკლესიაა, რომელთაც ორ-ორი წარწერა შემოგვინახეს, წარწერებში მოხსენებულია XIV საუკუნის პირველი ნახევრის რამდენიმე ისტორიული პირი. განძანი ცნობილია თავისი აღრეკვისტიანული ხანის ქვის სტელებითაც.

აღრეკვისტიანული იყო, რომ ახალქალაქიდან ფარავნისაკენ არსებობს სხვა გზაც, უფრო მოკლე. რომელიც სამსარის ქედს გადაჰკვეთს. ეს გზა განძანთან გამოდიოდა. აქ საჭირო იქნებოდა მდინარეზე გადასასვლელი. ნ. ბერძენიშვილმა ამიტომ აქ ხიდი ივარაუდა, რის მეშვეობითაც მგზავრი განძანში შემოვიდოდა.<sup>85</sup> სოფელს ჰქონდა საკმაოდ მოზრდილი ციხეც, გამაგრებული სქელი კედლებითა და ხელოვნური არხით.

ფარავნის ტბის სამხრეთ ნაპირზე, სადაც გზა გადიოდა, მდებარეობდა საკმაოდ ცნობილი პუნქტი ფოკა. „ნინოს ცხოვრების“ მიხედვით, ნინო სწორედ აქ მოსულა („მივემთხვეე მათა ზედა ტბასა დიდსა გარდამდინარესა, რომელსა ერქუა ფარავნა“). ტბიდან მდინარე სწორედ ფოკასთან გამოსდის. ვახუშტის მიხედვით „ფანავარს გამოსდის ჭავახეთის — მტკვარი, დაბას გასადინარსა“.<sup>86</sup> ეს დაბა საკმაოდ ძველი პუნქტი ჩანს. ანტიკურ ხანაში იგი ცნობილია როგორც Pagas, ყოველ შემთხვევაში ასეა იგი აღნიშნული Tabula Peutingeriana-ზე. აქ დღესაც კარგად ჩანს ძველი ციხის ნანგრევები. შესაძლებელია ან ციხეზეა ლაპარაკი „მატიანე ქართლისაჲ“-ში: „ლიპარიტ შეკრიბნა კახნი და მოადგა ფოკათაო“.<sup>87</sup>

ფოკაში დღემდე შემორჩენილია ქვით ნაგები ეკლესიის ნანგრევები, სადაც რამდენიმე ქართული წარწერაა ამოკვეთილი. წარწერების მიხედვით ეკლესია აგებულია კათალიკოს ოქროპირის მიერ, ბაგრატ IV დროს, ნ. ბერძენიშვილის დათარიღებით 1031—1053 წწ.<sup>88</sup> წარწერებში მოხსენებული არიან ოქროპირი ქართლის კათალიკოზი, ბაგრატ კურაპალატი, მიქელ ქართლის სპასალარი, ვხედებით აღმშენებლობითი ხასიათის წარწერასაც, სადაც მშენებლის ვინაობას ვგებულობთ „... მე ბევრელი... ხელოსანი ვიყავ ოქროპირისა ქართლისა კათალიკოზისა“.<sup>89</sup>

<sup>83</sup> ვ ა ხ უ შ ტ ი, აღწერა..., გვ. 131.

<sup>84</sup> ვ. ც ი ს კ ა რ ი შ ვ ი ლ ი, დასახ. ნაშრომი, გვ. 68.

<sup>85</sup> ნ. ბ ე რ ძ ე ნ ი შ ვ ი ლ ი, დასახ. ნაშრომი, გვ. 93.

<sup>86</sup> ვ ა ხ უ შ ტ ი, აღწერა..., გვ. 131.

<sup>87</sup> ქ ე ტ - ბ ა, I, გვ. 300.

<sup>88</sup> ნ. ბ ე რ ძ ე ნ ი შ ვ ი ლ ი, მცხეთის საბუთი XI საუკუნისა, საქ. სახ. მუზეუმის მოამბე, ტ. VI, 1931, გვ. 258.

<sup>89</sup> ვ. ც ი ს კ ა რ ი შ ვ ი ლ ი, დასახ. ნაშრომი, გვ. 31—33.





ექვსგარეშეა, იღვა ქარვასლა, რომელიც უფრო გვიან განაახლეს, გადააკეთეს და. რაც მთავარია, აღადგინეს.<sup>90</sup>

ეს მონაკვეთი გზისა, ახალქალაქიდან ფარავნამდე. ქარვასლიდან ქარვას-  
ლამდე ერთი დღის სავალია ქარავნისათვის. რომ ახალქალაქიდან გამავალ ყვე-  
ლა გზაზე იქნებოდა სასტუმროები, ეს ექვს არ უნდა იწვევდეს. ყოველი  
შემთხვევისათვის ორი მიმართულებით მინც ეს ცხადი ჩანს. ფარავნაზე, ე. ი.  
აღმოსავლეთით მიმავალ გზაზე უკვე ითქვა, ჩრდილოეთის გზაზე პირველივე  
სადგური ასპინძა არის საგულისხმებელი; თვით სახელი ასპინძა ხომ სწორედ  
ასეთი დანიშნულების სადგომზე მიუთითებს (ასპინძა, აქედან არის ნაწარმოე-  
ბი სახელი მასპინძელი). დასავლეთის გზაზე არტანუჯისკენ, ახალქალაქიდან  
პირველი გაჩერება ხოზაფინის ტბასთან არის მოსალოდნელი, შუა გზაზე ახალ-  
ქალაქსა და არტაანს შორის.

როგორც უკვე ითქვა, ახალქალაქი — ფარავნა ერთი მონაკვეთი იყო გზი-  
სა. ფარავნაში ქარავნის დასასვენებელი ადგილიც იყო მოწყობილი. უნდა შე-  
ვნიშნოთ, რომ ჭავჭავთის სუსხიანი კლიმატის გამო სასტუმრო შენო-  
ბების არსებობა აუცილებელი პირობა იქნებოდა კეთილმოწყობილი გზისათ-  
ვის. ბევრი მონაცემა იმის სასარგებლოდ, რომ ხსენებული გზა მოვლილი  
იყო და მასზე ზრუნავდნენ მთელი ტრასის გასწვრივ. შემდგომი ნაწილი გზი-  
სა ფარავნიდან ჭავჭავთის ქედის ჩრდილოეთ მონაკვეთზე გადადიოდა და ჭავჭა-  
ვთის ზეგნიდან დაშვებას იწყებდა. ეს მონაკვეთი მაინცდამაინც გრძელი არ  
არის, მაგრამ ძნელად სავალია, განსაკუთრებით ცუდი ამინდის პირობებში.  
ამ ადგილზედაც ქარვასლა იყო აგებული, რითაც კარგად არის განსაზღვრუ-

<sup>90</sup> ფარავნის ქარვასლა ჭერჭერობით ერთადერთი ძეგლია, რომელიც არქეოლოგიურადაა  
შესწავლილი. 1959 წ. აქ გათხრებს აწარმოებდა ჯანაშიას სახ. საქართველოს სახელმწიფო მუზე-  
უმის ექსპედიცია (ხელმძღვანელი პ. ზაქარაია, წევრები: გ. კიკნაძე, ი. ჭალაღანი, ა. კახიანი-  
შვილი, ლ. ქილაშვილი. არქიტექტორი ფ. ქუფარაშვილი). ექსპედიციამ გააშინდა ქარვასლის  
შიდა აბე, რომელიც საინჟინერო სათავსოს წარმოადგენდა. შუა ნაურ დერეფანია, დანარჩენი ორი  
კი ხეო-ხეთ სათავსოს მოიცავს, რომლებიც კორიდორში ნახევარწრიული თაღებით გამოდის. სა-  
თავსოებში ბუნებრივი დატანებული. ქარვასლა დამხრობილია ჩრდილო-სამხრეთის მიმართუ-  
ლებით. სიგრძე 26 მეტრი.

ქარვასლა ადრე დაზვერილი აქვთ ი. როსტომშვილს, ე. თაყაიშვილს, ნ. ბერძენიშვილს,  
არქიტექტორებს მ. შავიშვილს, ი. ციციშვილს და სხ. ი. როსტომშვილს ღროს ის სრულად  
უღებელი იღვა. მისი გადმოცემით ნაგები იყო კარგად გათლილი ქვით და აგური (იხ. მისი ნა-  
შრომი, გვ. 58). დღეს თლილი ქვები შემოცლილი აქვს და თვით ნაგებობაც დაზიანებულია სა-  
გრძობად. არქიტექტორ მ. შავიშვილს ქართულ წარწერაში ქვეც უნახავს ქარვასლაში, რო-  
შელიც ადგილზე ვეღარ აღმოაჩინეთ. ქარვასლა ი. ციციშვილს დათარიღებული აქვს XII საუ-  
კუნით (იხ. მისი ლაშქრული არქიტექტურის ისტორია, გვ. 74). ნ. ბერძენიშვილმა სწორად შე-  
ნიშნა, რომ ქარვასლა გადნაკეთები ჩანს (ნ. ბ. ე. რ. მ. ე. შ. ე. ი. ი. ს. საქართველოს ისტორიის  
საერთაშორისო, II, გვ. 100). შემორჩენილი სახით იგი უფრო მოგვიანო იერისაა. ჩანს საფუძვლიანად  
გადაკეთებით ძველი ქარვასლა, რომელიც შეიძლება მთლიანად იყო მწყობრიდან გამოსული.  
ძველი შენობის ქვები შეიმჩნევა კედლებში, არადანიშნულებისამებრ გამოყენებული. დღეს შე-  
მორჩენილი ქარვასლის აგების თარიღის განსაზღვრა ეს მეორე საკითხია, მისი პირველადი გამო-  
ყენება უდავოდ განითარებულ ფეოდალურ ხანაზე მიუთითებს. უყურადღებოდ ვერ დავტოვებთ  
იმ გარემოებას, რომ ქარვასლის ეკვრითივე, საკმაოდ ძლიერ ნაშისაზღარებში რამდენიმე ეკლე-  
სიის ნანგრევებია, რომლებსაც XI—XIII საუკუნეების ქართული წარწერები აგობს (ნ. ბ. ე. რ. -  
მ. ე. შ. ე. ი. ი. დ. სახ. ნაშრომი, გვ. 101). ნანგრევებიც კი, თლილი ქვები, შემორჩენილი  
წესურა კონტრუქციები, ჭეხუე ქრის მანერა, საქართველოს ისტორიის ძლიერებისა და დიდების  
საუკუნეებზე მიუთითებს.

ლი გზის ერთი ნაწილის დასასრული. მანძილი აქედან ფარავნამდე 25-მდე კმ-ია<sup>91</sup> (ტაბ. IV—2).

აქედან გზა ხრამის ხეობას მიჰყვებოდა. შემდგომი სავარაუდო მონაკვეთი იყო სამშვილდემდე, აქედან კი ლომთა-გორამდე (მარნეული). სამხრეთისაკენ წამსვლელი (ბარდავისაკენ და ირანისაკენ) სამშვილდიდან ხრამის ხეობით და გატეხილი ხილით მტკვრის ხეობაში გამოვიდოდა და სხვა გზას შეუერთდებოდა (ბარდავის გზას). ვისაც თბილისისკენ უნდოდა წასვლა, ის ლომთა-გორიდან გადაუხვევდა ჩრდილოეთით. კახეთ-პერეთისკენ მიმავალი ლომთა-გორიდან რუსთავით გადაჰყვებოდა მტკვარს და შემდეგ აღმოსავლეთისკენ გაუყვებოდა გზას.

ვახუშტის გეოგრაფიაში ხრამის ხეობის აღწერისას ხშირად ვხვდებით გზასთან დაკავშირებულ ცნობებს. ზურტაკეტის დახასიათებისას, იმ ადგილს, სადაც გზა ხრამთან გამოდის „არს ფუნდაკი, თამარ მეფისაგან აღშენებული ზამთარ მოგზაურთათვის“.<sup>92</sup> აქვე მახლობლად არის „ქარვასლის ხევი“, მსგავსივე დანიშნულების სადგომიდან მიღებული სახელით. ხრამის ქვედა წელშიც ყოფილა სასტუმრო შენობები „აქათ და იქით ქციის კიდესა ზედა ფუნდუქნი დიდნი და კეთილნი, თლილის ქვისანი“.<sup>93</sup>

ზემოთ აღწერილი გზის ნაწილი, როგორც აღნიშნული გვექნება, ქართლის ბიზანტიასთან დამაკავშირებელი ძირითადი მარშრუტი იყო, რომელიც სამხრეთ საქართველოს პოლიტიკურად და ეკონომიურად დაწინაურებულ პროვინციებზე გადიოდა. ეს იყო გზა, რომელმაც ფეოდალურ ხანაში შესცვალა სახელგანთქმული ძველი მტკვრის გზა. ახალქალაქობის ეპოს გზამ გამოაცოცხლა და აღადგინა ცხოვრება მთელს ტრასაზე; წარმოშვა ბევრი მნიშვნელოვანი პუნქტი, მათ შორის ახალქალაქიც, და აღადგინა ეკონომიურად დამცრობილი ქალაქები (სამშვილდე, რუსთავი).

კიდევ უნდა გავიმეოროთ: ახალი გზის წარმოშობამ ახალი ეკონომიური წყარო გაუჩინა ქვეყნას, ახალმა გზამ შესცვალა ძველი და ამიტომ ძველი გზის ქალაქები ახალქალაქობის ეპოს ვეღარ აღსდგენენ (ურზნისი, კასპი. სარკინე, მტკეთა).

ახალქალაქს ძლიერი სტრატეგიული პუნქტისათვის დამახასიათებელი გეოგრაფიული მდებარეობა აქვს; გაშენებულია მაღალ კლდოვან მასივზე, ორი მდინარის ჭავახეთის მტკვრისა და ახალქალაქის წყლის შეერთებაზე. ქალაქის ტერიტორია იფარგლებოდა კონცხიდან დედაციხეს შორის მოგრძო. საკმაოდ მჭიდროდ დასახლებული ადგილით, რომელსაც ორივე დანარჩენ მხარეს წყალი ჩამოუდიოდა. ნაქალაქარი დაახლოებით სამკუთხედი ფორმისაა, რომლის ფუძესაც ციტადელი შეადგენს. დღეს საკმაოდ კარგად არის შემორჩენილი ციხის და ქალაქის ზღუდის კონტურები და აშკარად ჩანს, რომ მთლიანად ქალაქი ყოფილა ზღუდით დაცული. ციხე, ქალაქის განსაკუთრებულად გამავ-

<sup>91</sup> ეს ქარვასლაც აზომა და შეისწავლა ფარანის არქეოლოგიურმა ექსპედიციამ. ქარვასლა მთების კალთებზეა გაშენებული ხრამის ხეობის გამოსასვლელში. დღეს ადგილის სახელები აღარ არის შემორჩენილი. ამდენად მისი აღნიშვნა, როგორც ზურტაკეტისა, პირობითია. ფარანის ქარვასლისაგან განსხვავებით, ის უფრო ცუდად არის შემორჩენილი, მხოლოდ ძირითადი კედლებიდან ჩანს, შიდა გვეგმარება ვერ იკითხება.

<sup>92</sup> ვ ა ხ უ შ ტ ი, აღწერა. გვ. 40.

<sup>93</sup> ი ქ ვ ე, გვ. 45.

რებული ადგილი, გამოყოფილია ქალაქისაგან. იგი ხომ დიდებულის რეზიდენცია იყო, სოციალური ბატონობის დასაყრდენი, თურქობის დროს კი, როგორც ნ. ბერძენიშვილი შენიშნავდა, „გამოყენებული იყო, როგორც გარეშე მტრისაგან დასაცავად. ისე ადგილობრივ დაპყრობილ მოსახლეობაზე საბატონოდ. მეციხოვნე თურქული ჯარი, ბუნებრივია, დაპყრობილ მოქალაქეთაგან მტკიცე კედლით იყო გამოყოფილი. ისევე, როგორც თბილისის „ციხე“ სპარსული ჯარით XVII—XVIII საუკუნეებში“.<sup>94</sup>

წერილობით წყაროებში ახალქალაქის შესახებ მხოლოდ ორიოდ ცნობაა დაცული. „მატიანე ქართლისაჲს“ მიხედვით ახალქალაქის ზღუდის შენებას იწყებენ XI საუკუნის შუახანებიდან, ბაგრატ IV მეფობისას (1027—1072 წწ.) ლიპარიტპაო ვერ აიღო ატენი, რადგან ციხისუფალნი გარდა ფარსმან თმოგველისა და ბეშქენ ჯაჯელისა, ერთგულნი იყვნენ ბაგრატ IV-ისა: „გავიდეს ჯავახეთს და იწყეს ახალქალაქისა ზღუდეთა შენებად, რამეთუ მას ეამსა უზღუდრო იყო“.<sup>95</sup> როგორც ივ. ჯავახიშვილმა გამოარკვია, ეს ამბავი უნდა მომხდარიყო 1044—1045 წლებში.<sup>96</sup> ე. ი. გვაქვს პირდაპირი მითითება, ალბათ სარწმუნოც, ახალქალაქის ზღუდის აშენების დაწყებისა.

მატიანის ამ ცნობის მიხედვით გავრცელდა მოსაზრება ჩვენში უზღუდო ქალაქების არსებობის შესახებ, რაც, ვფიქრობთ, არ უნდა იყოს ფაქტობრივი მასალის სწორი ანალიზის შედეგი. ქალაქების არსებობა ზღუდის გარეშე, ამ დროს შეუძლებელია. მატიანეს ცნობა ეხება ახალქალაქის ისტორიის იმ პერიოდს, როდესაც იწყება დასახლება და ზღუდით კი არ არის ის ჯერ გამაგრებული. ეს სრულიად არ ნიშნავს, რომ მას თავისი ციხე არა ჰქონდა. უფრო სავარაუდოა, რომ ციხე უკვე არსებობდა, რომლის გვერდითაც იწყება მოსახლეობის დამკვიდრება, და აი, ამ დროს, სულ მალე იწყებენ ზღუდის შემოვლებასაც. ახალქალაქის შემოზღუდვა, მისი გაქალაქების დასასრულს მოასწავებდა. უზღუდო ქალაქების არსებობა საქართველოში არ მტკიცდება, პირიქით, გარეშე საფრთხე იმდენად ძლიერია, რომ ქალაქს აღარ ჰყოფნის დამცველი ციხე და მთლიანად ქალაქის დაცვა სცნეს მიზანშეწონილად. ქალაქების დაცვის ასეთი აუცილებლობა ჯერ კიდევ ადრეფეოდალურ ხანაში იგრძნობოდა (თბილისი, ურბნისი). თუ ქალაქს ზღუდე არა აქვს, ის ქალაქიც არ არის. ეს განსაკუთრებით საგრძნობია X—XIII საუკუნეებში, როცა ქალაქების მოსახლეობა ძლიერ მომრავლებულია და გაჭირვების ეამს ქალაქის დამცველი ციხე ვერ შეიფარებს მოსახლეობას. თუ წყაროებს დავუჯერებთ, ბუნდა თურქს თბილისში 50000 მოსახლე უმსხვერპლია, რაც, რა თქმა უნდა, მთელი მოსახლეობის მხოლოდ ნაწილს შეადგენდა. რომელ ციხეს შეეძლო ასეთი რაოდენობის მცხოვრებთა შეფარება? ამის გამო იყო, რომ თვით ქალაქს ჰქონდა შემოვლებული დამცველი ზღუდე, და არა ერთი.

უზღუდო ქალაქების არსებობის დაშვება ჩვენში არარეალურად უნდა მივიჩნიოთ, პირიქით, ამ დროს აუცილებელი ხდება მთლიანად ქალაქის შემოზღუდვა (დიდი, ხალხმრავალი ქალაქებისა განსაკუთრებით), მიუხედავად იმისა, რომ ასეთი ღონისძიებანი დიდ ეკონომიურ სახსრებს და დროს მოით-

<sup>94</sup> ნ. ბერძენიშვილი, დასახ. ნაშრომი, I, გვ. 49.

<sup>95</sup> „ქცბა“, I, გვ. 298.

<sup>96</sup> ივ. ჯავახიშვილი, ქართველი ერის ისტორია, II, 1965, გვ. 143—144.

ზოვდა.<sup>97</sup> ახალქალაქის ზღუდე, რომლის აშენებასაც 1044—1045 წლებში იწყებენ, ოცი წლის შემდეგაც კი არ იყო დამთავრებული; იმავე მატინანის ცნობით ალფ-არსლანის ლაშქრობისას: „არაზღუდითა მტკიცითა“ იყო დაცული ახალქალაქი, ამიტომ ქართველთა სიმამაცის მიუხედავად ქალაქი დაეცა, თურქებმა დიდი სისასტიკით ააოხრეს იგი: „წავიდეს ჯავახეთს და მოადგეს ახალქალაქს, რამეთუ მესხნი აზნაურნი და ზემოსა კერძისანი ძლიერად დგეს ახალქალაქს, და ბრძოლეს სამ დღე, რამეთუ არა ზღუდითა მტკიცითა განსრულებულ იყო ახალქალაქი. ვერღარა დაუდგმიდეს ბრძოლათა ძლიერთა, აღიჭურნეს მყოფნი ქალაქისანი, და განახუნეს კარნი, და შეებნეს ძლიერად, მოსრნეს პირითა მახვილისათა. და შევიდეს ქალაქად თურქნი და ტყუე ყვნეს ურიცხური სულნი ქრისტიანეთანი; აღიღეს განძი და ტყუე ძლიერი, და შეიღება წყალი ახალქალაქისა სისხლითა“.<sup>98</sup>

ნაკლებად გამაგრებული თუ უზღუდო ქალაქების არსებობა საერთოდ მოულოდნელი რამ არ არის. ასეთი შემთხვევები ისტორიამ იცის მშვილობიანი განვიტარები: პირობებში. მაგალითად, XII — XIII საუკუნეებში ნაკლებად გამაგრებული ადგილები ცნობილი იყო ხორეზმში. აქ დასახლების ფეოდალური ტიპი ასეთნაირად გამოიყურება: მემამულის რეზიდენცია, მისი ვასალების ციხეები და მრავალრიცხოვანი გლეხური კარ-მიდამოები. არქეოლოგიური გათხრებით გამოირკვა, რომ თვით ფეოდალების ციხე-სიმაგრეებიც ძალიან სუსტადაა გამაგრებული. ისინი ციხეებს წარმოადგენენ უმთავრესად გეგმებით და მოწყობით, ვიდრე თავისი ფუნქციით; კედლები ვიწროა, კოშკები პატარა, საიხრეების გარეშე. კარიბჭე გარედან, კედლები, კოშკები მდიდრულად არის შემკული და დეკორირებული პანელებით, პილასტრებით. ციხეების ირგვლივ შემორჩენილია კვალი დიდი ბაღებისა, რომლებსაც ამკობდა ასევე მდიდრული ნაგებობები. არქიტექტურის საერთო იერი ამ დროს მშვიდობიანობის ანარეკლია და მკვეთრად განსხვავდებოდა წინა პერიოდის მკაცრი სამხედრო დანიშნულების ნაგებობებისაგან. ხორეზმშაჰების ძლიერების ხანაში ქვეყანაში გარეგანი საფრთხე მოსპობილი იყო, ამან კი გავლენა მოახდინა დასახლების არქიტექტურაზე, განსაკუთრებით კი საფორტიფიკაციო ნაგებობების ხასიათზე.<sup>99</sup>

იყო თუ არა IX—XI საუკუნეების საქართველოში მსგავსი პირობები, რომ უზღუდო ქალაქები ვივარაუდოთ? რა თქმა უნდა არა. ყველა მნიშვნელოვან ქალაქს დამცველი კედელი სჭირდებოდა. რომ არაფერი ვთქვათ გარეგან ძალაზე, რომელიც ძალიან ხშირად ახსენებდა თავს, ფეოდალთა და მთავართა შორის კინკლაობა და ქიშპი გამუდმებულ სიფხიზლეს მოითხოვდა. გავიხსენოთ თუნდაც ბაგრატ IV და ლიპარიტის ურთიერთობა, როცა განსაკუთრებით ქვემო ქართლის და ჯავახეთის სტრატეგიული პუნქტები ხელიდან ხელში გადადიოდა. სწორედ ასეთ ვითარებაში, მეფე-ფეოდალთა შორის გამუდმებული ბრძოლის პირობებში გახდა აუცილებელი ახალქალაქის შემოზღუდ-

<sup>97</sup> X—XIII საუკუნეების ქალაქები, სადაც კი არქეოლოგიური გათხრები და დაზვერვები ჩატარებულა, ზღუდე შემოვლებულ, დაცულ ადგილს წარმოადგენენ (თბილისი, დმანისი, სამშვილდე, ახალქალაქი). მიუხედავად ვრცელი ტერიტორიის მქონე ციხისა, ზღუდე რუსთავსაც უნდა ჰქონოდა. თავისებური გეოგრაფიული პირობების გამო ასევე თავისებურად იყო დაცული ატენი (ამის შესახებ შემდეგ).

<sup>98</sup> აქ ც-ბა, I, გვ. 306.

<sup>99</sup> С. П. Т о л с т о в, Древний Хорезм, М., 1948, стр. 156.

ვა და გამავრება. სავარაუდოა, მატინანეს ცნობა შეეხება პერიოდს, როცა ახალქალაქის ციხე ვედარ აკმაყოფილებს მზარდი ქალაქის მოთხოვნილებებს, რომელსაც უკვე გასჩენია ხალხმრავალი მოსახლეობა და საკირო გამხდარა ახალი სახე ნაგებობებისა.

ვისაც ერთხელ მიიწვევს უნახავს ახალქალაქის ნაქალაქარი, ის დაგვეთანხმება, რომ პირველ ეტაპზე ქალაქის მოსახლეობის დაცვა ციხეს ჰქონდა მინდობილი. ციხე გაშენებულია არა მდინარეთა შეერთების ადგილზე, კონცხზე, როგორც, მაგალითად, წუნდის ხერთვისში, არამედ, პირიქით, მის მოპირდაპირე მხარეს სამკუთხედის ფუძეზე. ამით ითვალისწინებდნენ, რომ მოსახლეობა, რომელიც იკავებდა კონცხს, დაცული იქნებოდა ბუნებრივი სიმაღლით, წყლით და ბუნებრივად დაუცველი მხარე კი (საშორისი) ციხით, რომელიც ორსავე მდინარეს შორის იდო. ეს ისეთივე სახე იყო ქალაქის გამავრებისა, როგორსაც ვხედავთ დმანისში. ოღონდ იმ განსხვავებით, რომ დმანისის ნაქალაქარი მდინარეების და კონცხის მხრიდან ძლიერ ციკაბოა, მაღალი და მტრებისთვის გადაუღებავი, კედლის გარეშეც (მიუხედავად ამისა დამცველი ზღუდე მიიწვევს ააგეს); ახალქალაქი კი უფრო დაბალია და შედარებით ადვილად დასაძლევია. ე. ი. პირველ ეტაპზე იგულისხმებოდა, რომ ახალქალაქს თავისი ციხე დაიცავდა. სულ მალე ცხადი გახდა (მოსახლეობის სწრაფი მატებით და ქალაქის მნიშვნელობის ზრდით), რომ ასეთი დაცვა ვერ იქნებოდა ნაყოფიერი და იწყეს ქალაქის ზღუდით შემოფარგვლა.

დღეს შემორჩენილი ნანგრევებით აშკარაა, რომ ციხეცა და ზღუდეც ერთი ტექნიკითაა ნაგები, და რომ ციხის აშენება მიინცდამინც ქრონოლოგიურად დიდად არ უნდა უსწრებდეს ზღუდეს.<sup>100</sup> (ტაბ. II).

კიდევ ერთი საკითხი: შეიძლება თუ არა მატინანის ცნობა ზღუდის აგების თაობაზე მივიჩნიოთ ქალაქის დაარსების თარიღად? რა თქმა უნდა არა. ზღუდის შემოვლებით და სხვა ღონისძიებითა ჩატარებით (საბაზრო ადგილ-

<sup>100</sup> ახალქალაქის ნაქალაქარზე შემორჩენილი ნაგებობების დიდი ნაწილი გვიანი შუასაუკუნეებისაა. ერთ-ერთი მთავარი უბანი იქნებოდა საეპრო კვარტალი, რომელიც შიდა-ციხეს ებჯინებოდა ქალაქის მხრიდან. აქ იყო განლაგებული ქულები, ასევე ფუნდუკი, სავარაუდოდ გვიან შუასაუკუნეებში აშენებული. მიუხედავად ამისა, გვაქვს საფუძველი აქ ტრადიციის გავრცელება იყოს. დღეს (უფრო სწორედ 1959 წლისთვის, როდესაც ნაქალაქარის დაზვერვები მოაეხიბლა) შეიღო თალი იყო შემორჩენილი (1933 წელს კი ნ. ბერძენიშვილს ათი აქვს აღრიცხული). სხვა მნიშვნელოვანი კვარტალი ეკლესიის უბანი უნდა ყოფილიყო (ქალაქს, ეკვი არ არის, ერთი ეკლესია არ ექნებოდა). აქ ეკლესიის უბნის ცალკე აღნიშვნა მისი უპირატესი გეოგრაფიული მდებარეობის გამოა საკირო. იგი მდინარეთა შესაყარის კონცხზე მდებარეობდა. სწორედ ეს არის დამაფიქრებელი, რომ აქ შესაძლოა ძველი სამლოცველო ყოფილიყო, რომლის ბაზაზედაც შემდეგ ეკლესია ააგეს. ეკლესიის ნაშთები აქ დღესაც შეინიშნებოდა (ნ. გ. ჩუბინაშვილის ცნობა). დღეს თითქმის გამქრალა და მხოლოდ სამაროვნის ნიშნებითა შემორჩენილია.

შესაძლოა აღნიშნულ ეკლესიასთან იყოს დაკავშირებული ახალქალაქის ფერისცვალების საუდროს ეზოში ნაპოვნი წარწერიანი ქვა, გამოქვეყნებული ი. როსტომაშვილის და ე. თაყაიშვილის მიერ, რომელიც კარგა ხანს დაკარგულად ითვლებოდა და აღმოჩნდა 1958 წელს, ხელმოწერედ. წარწერის გაშიფრის რამდენიმე ვარიანტი არსებობს. ბოლოს ის გამოაქვეყნა ე. ცისკარიშვილმა: «სახელითა ღმრთისათა აღმაშენებელსა წმიდა ეკლესია მეფობასა დავითისასა და ამირსპასალარობასა ავაგისა, ვამარკველისა ძეთა: კახას, ასიბას და ლიპარიტის პატრონობასა შინა... სალოცველად სულისა და ისღაავს შეუნდვენ ღმერთმან, ამინ». (დასახ. ნაშრომი, გვ. 59). წარწერის დავითი ვარაუდობენ, დავით ლაშას-ძეა, ამირსპასალარი კი — ავაგი, ანდა ზაქარია შანშეს-ძე (იქვე, გვ. 58).

ბის, ასევე ფუნდუკ-ქარვასლის მოწყობა) დასრულდა ქალაქმშენებლობის პროცესი. ციხის აგებიდან ქალაქის შემოზღუდვამდე ერთი მთლიანი პროცესია და იგი რამდენიმე ათეულ წელს მოიცავდა (მატიანის ცნობით ჩანს, რომ ზღუდის განსრულებას ორი ათეული წელიც არა ჰყოფნიდა). ყოველივე ამის შემდეგ საფიქრებელია ახალქალაქის მშენებლობას, რა თქმა უნდა, საფორტიფიკაციო ნაგებობებით დაწყებული, საფუძველი ჩაეყარა XI საუკუნის დასაწყისში ან X საუკუნის მიწურულს.<sup>101</sup> სრულიად დასაშვებია, რომ მანამდეც აქ რაიმე მნიშვნელოვანი სამოსახლო ყოფილიყოს.

ახალქალაქის აშენების და დასახლების ასეთ ქრონოლოგიას, საფიქრებელია, ეთანხმება შექმნილი პოლიტიკური სიტუაცია; ცნობილია, რომ ახალქალაქი ჭავჭავაძის ცენტრი ხდება მისი ადმინისტრაციული ცენტრის დაცემის შემდეგ. წუნდა, წერილობითი წყაროებით მხარის არა მარტო ადმინისტრაციული, არამედ საეკლესიო ცენტრიც იყო. წუნდის დაცემის შემდეგ საეპისკოპოსო ცენტრად ხდება კუმურდო. ეს უკანასკნელი მისსავე სამხრეთის კედელზე მოთავსებული წარწერის მიხედვით აშენებულია 964 წლის მახლობლად.<sup>102</sup> ადვილი მოსალოდნელია საეკლესიო ცენტრის კუმურდოში გადატანას ემთხვევა ადმინისტრაციული გამგებლობის ახალქალაქში გადასვლა, რაც ქალაქმშენებლობის და პირველ რიგში ციხის აგების დაწყებას მოასწავებდა.

#### ატენის გაქალაქება

თუ ახალქალაქის შენებაში წერილობითი ცნობებით შესაძლებელია ქალაქმშენებლობის ეტაპები ჩანდეს, მისი მოზღუდვილობის და საერთოდ თავდაცვისუნარიანობის მიხედვით. სხვა შემთხვევაში ქალაქმშენებლობის თუ პუნქტის ქალაქად ქცევის სხვა მომენტი შეიძლება განისაზღვროს. მეფე ბაგრატის ბრძანებით ქალაქი ავაშენეო, ატენის წარწერით ვტყობილობთ და: სახლნი და ქულბაქეები ავაშენეო. რა თქმა უნდა, წარწერის შემქმნელმა კარგად იცის, რომ ქალაქი არ არის, თუ მას სავაჭრო უბანი არ გააჩნია; ქულბაქეები ქალაქის დამახასიათებელი ატრიბუტია და ქალაქის მშენებლობის ამ ძირითად ფაქტორს განსაკუთრებით ვადმოსცემს.<sup>103</sup>

ატენის აგება ქალაქად, უფრო სწორად ატენის შექმნა, ქცევა ქალაქად, რასაც ატენის სიონის სამხრეთის ფასადზე მოთავსებული წარწერის მიხედვით ვიგებთ, ერთ-ერთი შესანიშნავი ფაქტია, რომელიც კარგად ახასიათებს „ახალქალაქების“ ეპოქას.<sup>104</sup> ჩანს, შესაძლებელია ქალაქის აშენებაც კი, თუ საამისო პირობები არსებობს. წარწერა შემდეგი შინაარსისაა: „ქ. სახელითა

<sup>101</sup> ი. როსტომაშვილი ახალქალაქის აშენებას უცხოოდ მიაწერს ბაგრატ III (980—1014 წწ.). რაზეა დამყარებული ასეთი დასკვნა უცნობია, რადგან ის წერს ღუცხილო, სავარაუდოა, ის ეყრდნობა მატიანის ცნობას, სადაც აღნიშნულია მას ეამსა უზღუდო იყოო.შ. მესხია ახალქალაქის დაფუძნებას IX—X საუკუნეებით ათარღვებს (Городы..., გვ. 36). სავარაუდოა, აქ ნაგულისხმევი იყოს ზოგიერთი ფაქტი, რომელთა შესახებაც ზემოთ ვაქვს შენიშნული.

<sup>102</sup> E. T a k a n i s h v i l i, Экскурсия. 1902, МАК, XII, Москва, 1909, стр. 37—38.

<sup>103</sup> ივ. ჭავჭავაძის შვილი, მასალები ქართული ერის მატ. კულტ. ისტორიისათვის, I, თბ., 1946, გვ. 33—35.

<sup>104</sup> ივ. ჭავჭავაძის შვილი, იქვე.

ღმერთისათავე მე. გურგანელმან, მირიანის ყმაჲმან თარხუნის ძისამან, ატენის ციხისთავმან, — ავაგენ ატენს სახლი და ქულბაგი მას ვამსა, ოდეს — აღიდენ ღმერთმან, — ძლიერმან მეფეთა მეფემან ბაგრატ უბრძანეს მიწასა მათსა მირიანს პატრონსა ჩემსა. სეფისა ზოვარსა შიდა ქალაქის შენება: გაუმარჯოვა ღმერთმან და ბედმან მეფობისა მათისამან, ვითა სწაღდა მეფობასა მათსა, ეგრეთ ავაშენეთ დარბაზი და ქალაქი. შეგვიწყალა მეფობამან მათმან, სასახლენი ადგილნი და საქულბაგენი მკვიდრად, ნებიერობით გვიბოძნა მირიანს და ყმათა მისთა, რომელთაცა შენება შეეძლო. მე ავაგე სახლი და ქულბაგი და შევეწირე წმიდასა სიონსა ატენისასა, საყოფელსა წმიდისა ღმრთისმშობელისასა, სალოცველად ჰგამცა უკუნისადმე ძრეელი მეფეთა მეფე ბაგრატ სეკსტოსი და ძე მათი გიორგი კურაპალატი და, სალოცველად სულისა მირიან მწმინდისა მათისა გამზრდელისა პატრონისა ჩემისათვის დავდევი დღე თვედორობა აღაპად: ვარდაიხდიდეს მამასახლისი წინამძღუარი სიონისა, ვინცა იყოს.“<sup>105</sup>

წარწერა მრავალმხრივ იქცევს მკვლევართა ყურადღებას. ამ შემთხვევაში განსაკუთრებით ერთი მომენტი ღირსშესანიშნავე, სახელდობრ, ქალაქის აშენების საკითხი.

წარწერაში მოხსენიებული ბაგრატი, უმრავლეს ავტორთა მიხედვით უნდა იყოს ბაგრატ IV (1027—1072, დ. ბაქრაძე, თ. ყორღანიძე, ე. თაყაიშვილი, ი. ჭავჭავაძე). ი. ჭავჭავაძის გამოანგარიშებით წარწერა შესრულებულია 1060—1068 წლებში, ბაგრატ IV მეფობის მეორე პერიოდში. წარწერის დეტალების განხილვა ჩვენი კვლევის საგანს არ შეადგენს, ის საკმაოდ დაწვრილებით არის შესწავლილი სპეციალისტების მიერ.<sup>106</sup> ჩვენ აქ უკეთესია ატენის ქალაქობის შესახებ არსებულ ცნობას მივაჯიკოთ ყურადღება, უფრო კი. არი. საკითხი ითხოვს დაკვირვებას: პირველი, რას გულისხმობდა ქალაქის აშენება (შეიძლება ქალაქი შექმნილიყო ცარიელ ადგილზე?) და მეორე. რამ განაპირობა აქ ქალაქის აშენება.

სხვადასხვა მონაცემებით ირკვევა, რომ ატენის გაქალაქებას წინ გრძელი პროცესი უძღოდა. ბაგრატ IV-ის წინა პერიოდში ატენი რამდენიმეჯერ მოიხსენიება წყაროებში სხვადასხვა პოლიტიკურ ამბებთან დაკავშირებით.

ატენი ერთხანს რატი ბაგრატი III-თან ბრძოლის დროს. როგორც ცნობილია, ბაგრატი III-ის სამეფო კარის წინააღმდეგ მებრძოლი დასის ერთ-ერთი ყველაზე ძლიერი და მოუსვენარი მესვეურები იყვნენ. ამჯერადაც მათ ეპყრათ „ციხე ატენისა და ქართლისაგან მტკუარსა სამხრით კერძო ყოველივე, თრიალეთი, მანგლის-ხევი და სკვირეთი“.<sup>107</sup> 989 წელს ბაგრატმა დაიმორჩილა რატი, ამ უკანასკნელმა თავისი სამფლობელოები გადასცა ბაგრატ III-ს.

ბაგრატ IV-ის დროსაც. შინაური არეულობისას, როდესაც მეფეს მოწინააღმდეგენი აუშხედრდნენ, ატენი კვლავ ბრძოლის ასპარეზად იქცა. „მატიანე ქართლისაჲს“ მიხედვით „...გამოიყვანა ლიპარიტ დემეტრე, ძმა ბაგრატი-სი, საბერძნეთით ბერძენთა მეფისა ლაშქართა. და მიერთნეს სხუანიცა ვინმე დიდებულნი და აზნაურნი, მოვლეს ზემო ქუეყანა და ჩამოვიდეს

<sup>105</sup> წარწერა მრავალმხრის არის გამოქვეყნებული. ესარგებლობო ბოლო გამოცემით. იხ. თ. ბაგრატი, ატენის სიონის წარწერები, თბილისი, 1957, გვ. 39.

<sup>106</sup> თ. ბაგრატი, დასახ. ნ. შარაძე, აქვეა მომთხოვლელა სათანადო ლიტერატურა.

<sup>107</sup> ე. ქ. ბაგრატი, I, გვ. 276.



ქართლს, მოადგეს ატენს, არე-არე მოწუეს ქართლი.<sup>108</sup> ლიპარიტმა ატენის აღება ვერ შეძლო, რადგან „უფალნი კაცნი მტკაცედ იყვნეს ერთგულობასა ზედა ბაგრატიისა.“<sup>109</sup>

როგორც წყაროთა მონაცემებიდან ირკვევა. ატენს ძლიერი საფორტიფიკაციო ნაგებობა ჰქონია („ციხე ატენისა“), რომელიც შინაური აშლილობის ასპარეზად ხდება XI საუკუნეში. აქ არ შეიძლება ექვი არ მივიტანოთ, რომ ატენი ყურადღების მისაქცევი ობიექტია. იგი განა იმით იზიდავს მოპირდაპირე ბანაკის მესვეურთ, რომ აქ ძლიერი ციხეა? რა თქმა უნდა, არა. იგი ჩანს, მნიშვნელოვანი ობიექტია, რომლის დაკავებაც გარკვეულ უპირატესობას იძლევა მეტოქესთან შედარებით. აი, სწორედ ამ უპირატესობის ამოცნობა იქნება საჭირო, თუ ძველის ავკარგვიანობის გაგება დავისახეთ მიზნად.

მოტანილი ცნობებიდან ირკვევა, რომ ატენის ციხე ერთგვარი გასაღები აჯავახეთიდან, და თრიალეთიდან შიდა ქართლისაკენ. ტანას ხეობიდან, გომარეთით, თრიალეთზე გადმოსასვლელი იყო, რომელიც ფეოდალურ ხანაში საკმაოდ ინტენსიური დატვირთვით მუშაობდა. ამის გამო ატენის დაწინაურება მოულოდნელი არ შეიძლება იყოს, რადგან ეს გზა დაწინაურებული პოლიტიკური ერთეულებისაკენ მიდიოდა, რომელზედაც, როგორც უკვე ზემოთ იყო აღნიშნული, მთავარი საეპქრო მაგისტრალი იყო.<sup>110</sup>

ატენი რომ სამხრეთით არის ორიენტირებული, ზემოთ აღნიშნული მიზეზების გამო ბევრი მონაცემით დასტურდება: ლიპარიტმა ატენი ვერ აიღო, და აი, ის მიდის ახალქალაქს და იწყებს ზღუდის შენებას, ქალაქის გამაგრებას. საკითხავია, რისთვის? იქნებ ატენისგან ხელმოცარულმა გადაწყვიტა მის მეტოქედ გზის მეორე ბოლო გაემაგრებინა? არ არის გამორიცხული, რომ ეს ასეც ყოფილიყოს. კლდეკარის ერისთავები ატენში სამხრეთის გასაღებს ხელდაედნენ. ეს უპირატესობა ჯერ კიდევ ბაგრატ III წაართვა მათ. მატთანში საგანგებოდ არის აღნიშნული — ატენის ციხე და მტკვრის სამხრეთით პროვინციები რატისა ჰქონდათ. ბაგრატ IV-ის დროს ლიპარიტი ცდილობს დაკარგული უპირატესობის დაბრუნებას, მაგრამ უშედეგოდ. სამაგიეროდ ამიერიდან ის ყურადღებას ამახვილებს ახალქალაქზე და ცდილობს ამით დაკარგული პოზიციების აღდგენას.

ბაგრატ IV-ის დროს, როდესაც აქ ქალაქს აშენებენ, საკმაოდ ძლიერი დასახლება ჩანს. ქალაქი ცარიელ ადგილას არ წარმოქმნილა. ყველაფერს რომ თავი დავანებოთ VII საუკუნეში აგებულ ატენის სიონს ვერსად გავექცევით. ბაგრატ IV-ის დროს, „ახალქალაქობის“ ეპოს, ძველი მნიშვნელოვანი პუნქტი ქალაქად გადაქციეს. საამისო პირობები მას, რა თქმა უნდა, ჰქონდა. ქალაქის აშენება მხოლოდ ქალაქთან დაკავშირებული ზოგი ნაგებობის შექმნას გულისხმობდა.

ატენი თავისებურ გეოგრაფიულ გარემოში წარმოქმნილი ქალაქია. იგი ჩაფლულია მალალ კლდეკარ მასივებში, განლაგებულია ხეობის ორსავე მხარეს, სადაც შესანიშნავი ბუნებრივი პირობებია მიწათმოქმედებისათვის. მთლიანად ატენის ხეობა არ არის გრძელი, ამასთანავე სამეურნეოდ ვარგისი მიწე-

<sup>108</sup> აქ ც-ბაჟ. I, გვ. 299.

<sup>109</sup> იქვე.

<sup>110</sup> ეს გზა ერთგვარად აპირობებდა შუაფეოდალურ ხანაში ქალაქ გორის გამოცოცხლებასაც. მთავარი ფაქტორი კი გორის გაძლიერებისათვის იყო სამეფო კარის დონისძიებანი შ-და ქართლის აღორძინებისათვის. დავით აღმაშენებლის ცდა აქ საქალაქო. ცხოვრების გაღვივებისათვის, სწორედ ცენტრალური ქართლის პროვინციის გამოცოცხლებისაკენ იყო მიმართული.

ბი მის ქვედა წელშია განლაგებული. დღევანდელი გეომორფოლოგიური მონაცემებით ძნელია ზუსტად დადგინდეს ატენის, როგორც პუნქტის, საზღვრები, მოსალოდნელი კი არის იგი ხეობის გასწვრივ ყოფილიყო განლაგებული, რადგანაც ორსავე მხარეს მაღალი კლდოვანი ნაპირები ხეობისა გამორიცხავდა დასახლების გავრცელებას სივანეზე. სავარაუდოა, ატენი გაშენებული იყო სიონის სამხრეთით. ხეობის ორივე ნაპირზე. სიონი ალბათ ქალაქის ზედა ნაწილია. იგი ვრცელდებოდა მდინარე ტანასა და მისი მარჯვენა პატარა შენაჯდის შეერთებამდე, სადაც ორი უძველესი ნამოსახლარია შემორჩენილი. ზედა ზღვარი ქალაქისა, ვადიოდა სიონის ცოტა ზევით, სადაც მდ. ტანას მარჯვნიდან პატარა წყალი ერთვის. ის მდიდარი მონაკვეთი ხეობისა, სადაც უძველესი დროიდან მოკიდებული ღონიერი პუნქტი იყო განლაგებული და სადაც შესაძლებელი გახდა ქალაქის აშენება, სწორედ აქაა საგულვებელი. აქ დასამუშავებლად გამოსაყენებელია მდინარე ტანას ორივე ნაპირი, ციკაბო კლდოვან კედლებს შორის მოქცეული. სარწყავი და მზეს მიფიცებული ადგილები უნაკლო იყო ვენახის გასაშენებლად, რაც შესაძლებლობების მხრივ მაქსიმალურად არის შერჩეული და გამოყენებული. „და ხეობა ესე არს ვენახოვან-ხილიანი, — წერდა ვახუშტი, — ... სადაც დგება ღვინო წარჩინებულნი“.<sup>111</sup> მისივე მონაცემებით, დამჩხერლოდან თბილისამდე ვენახიანი ადგილები ყოფილა. „ღვინო აქაური უმჯობესი ყოვლისა ქართლისა, და უმეტეს ატენური ყოველთა საქართველოს ღვინითა“.<sup>112</sup>

მევენახეობა ძირითადი სახე უნდა ყოფილიყო მეურნეობისა ტანას ხეობის წელზე და თვით ატენში. ატენის ზემოთ ვენახი თითქმის ვერ ხარობს; მხოლოდ ტანას ქვედა მონაკვეთია საამისოდ გამოყენებული.<sup>113</sup>

ხეობაში ბევრი არქეოლოგიური ძეგლია დადასტურებული.<sup>114</sup> განსაკუთრებით კი შევნიშნავთ იმ ფაქტს, რომ ხეობის ბოლოს ქ: გორამდე მთელი ჯაკია უძველესი ნამოსახლარებისა. ასეთებია სამოსახლო გორები მდ. ტანას მტკვართან შეერთებაზე, მტკვრის მარცხენა ნაპირზე, თვით გორში, კვერნაქებზე, აქვე, მდ. ტანას და მტკვრის შეყრაზე ნახილურიც შეიმჩნევა, რაც ალბათ ფეოდალური ატენ-გორის კეთილმოწყობილი გზის საუკეთესო დადასტურება არის.

ძველი ნამოსახლარები, რომელთა მონაკრები არქეოლოგიური მასალები მრავალფეროვან ძეგლებზე მიგვითითებენ (უმთავრესად ადრებრინჯაო-ენეოლითის დროიდან). ცხადად გვიჩვენებენ ხსენებული მხარის დასახლებაზე უძველესი დროიდან მოყოლებული. რომ თვითონ ატენი ახალქალაქობის დროს ერთი დაკვრით არ არის აშენებული, სიონის მაგალითითაც კარგად ჩანს. განა VII საუკუნეში ამისთანა ბრწყინვალე ძეგლს უკაცრიელ ადგილზე

<sup>111</sup> ვ ა ხ უ შ ტ ი, აღწერა... გვ. 57.

<sup>112</sup> ი ქ ვ ე, გვ. 59.

<sup>113</sup> თ. ტატიშვილის მიერ ტანას ხეობის დაუკრებლის სოფ. ხიდისთაში ჩაწერილია ადგილის სახელი ღვინოთის არხი. არხი ტანადან ყოფილა გატანილი. ზემოხსენებული არხი, ასევე სხვებიც (სულ 13) ძირითადად ვენახებთან იყო განკუთვნილი. ტომონი მჩინეთის არხისა მიხედვით, აქ ახლოს საგულსხეპულა ღვინო ძირითადი დაუკრებულა ადგილი, საიდანაც შეიძლება მდინარეობს ქართლში ძლიერ გავრცელებული ვახის სახელი — ჩინურია. ამასვე უნდა მოწმებოდეს ფაქტი, რომ რაიონი ინტენსიური მევენახეობის კერაა. იხ. თ. ტატიშვილი, მასალები ტანას ხეობის ისტორიული გეოგრაფიისათვის, სიგე, II, 1964.

<sup>114</sup> თ. ტ ა ტ ი შ ვ ი ლ ი, დასახ. ნაშრომი.

აშენებდნენ? რა თქმა უნდა არა!<sup>115</sup> ძეგლის დიდ მნიშვნელობაზე შემორჩენილი წარწერებიც ლაღადებენ. ზემოთ აღნიშნულ წარწერას რომ თავი დავანებოთ, მარტო ბულა-თურქის ლაშქრობის ამსახველი წარწერა რად ღირს? ატენის სიონის წარწერების კორპუსის გამოცემის თ. ბარნაველის სიტყვებით: „ატენის სიონის წარწერები, შექმნილი მრავალ საუკუნეთა მანძილზე, თავისი მრავალფეროვნებითა და მრავალმხრივობით, მათში მოხსენებული ისტორიული და სხვა პირებით, სხვადასხვა ისტორიული და კულტურული მოვლენებისა და თარიღების მოყვანით, ერთ და დამწერლობით, უნიკალურ მოვლენას წარმოადგენენ, ერთგვარ მატრიანედ გვევლინებიან და... მდიდარ მასალას გვაძლევენ საქართველოს ისტორიის, კულტურის, ენისა და პალეოგრაფიის აკლევისათვის.“<sup>116</sup>

ატენის სიონი სხვა მხრივაც იქცევს ყურადღებას. იგი მდებარეობს ტანას ხეობის მარცხენა გასწვრივი ქედიდან გამომავალი ქედის უკიდურეს, მდინარის ნაპირის კონცხზე, რომელიც ქედის ბოლოს, მის ცხვირზეა აგებული, ალბათ იმ მიზნით, რომ მდინარეს და ხეობას უპატრონოს, დაიცვას გზა. ამდენად აქ, მის ადგილზე, უფრო ადრე, შესაძლებელია ყოფილიყო გამაგრებული სამოსახლო, რომელიმე წარმართული კულტით. ქრისტიანობის ხანაში აგებენ ეკლესიას, რომელიც ძველის მემკვიდრედ აცხადებს თავს. კლდე-კარი, რომელიც აქ არის გაკრილი, ალბათ გაიყვანეს მას შემდეგ, რაც სიონი აიგო, რომელმაც ჩაეკეტა მდინარის გაყოლებაზე მიმავალი გზა (ტაბ. V-2).

ამრიგად, შეიძლება დავუშვათ, რომ ადგილი, სადაც ბაგრატ IV-ის მითითებით შენდება ქალაქი, ადრეც ძლიერი პუნქტი იყო. მისი სიძლიერე გაპირობებული იყო ნაყოფიერი სამეურნეო რაიონით, სადაც ძირითადი დარგი მევენახეობა ჩანს და ქართლიდან თრიალეთს მიმავალი გზით, რომელმაც განსაკუთრებული როლი შეასრულა X—XII საუკუნეებში საქართველოს სამეფო კარსა და კლდეკარის ერისთავთა შორის ურთიერთობის დროს.

წარწერის მიხედვით ჩანს ატენში მშენებლობა ციხისთავს ჩაუტარებია. თვითონ ციხისთავი მირიანის ყმაა. ატენი ბაგრატის საკუთრებას წარმოადგენს, რომელსაც უბრძანებია მირიანისათვის „სეფისა ზოვარსა შიდა ქალაქის შენება“, რისთვისაც „მეფობამან მათმან, სასახლენი ადგილნი და საქულბაგენი მკვიდრად, ნებიერობით გვიბრძანა მირიანს და ყმათა მისთა“. თვითონ ციხისთავს აუგია სახლი და ქულბაქი და შეუწირავს ატენის სიონისათვის ე. ი. თანმიმდევრობით შემდეგი სურათი ჩანს: ატენი ბაგრატ IV-ის საკუთრებაა, რომელსაც უბრძანებია მირიანისათვის ქალაქის აშენება. წარწერის ავტორი — გურგანელი — ატენის ციხისთავია და მირიანის ყმა. ბაგრატ მეფემ უბრძანა მირიანს სასეფო ზვარში ქალაქის აგება, რისთვისაც მირიანს და ყმათა მისთა, ესაც კი შენება შეეძლო, უბოძა მკვიდრად, ნებიერობით, ადგილნი სასახლისანი და საქულბაგენი.<sup>117</sup> ციხისთავი აშენებს სახლს და ქულბაქს და სწირავს ატენის სიონს..

ასეთია წარწერის აზრი, საიდანაც ჩანს, ჯერ-ერთი, იურიდიული დამოკიდებულება მეფესა, მის მოხელე მირიანსა და ციხისთავს შორის და მეორე, რაც მთავარია, იგრძნობა, რომ ქალაქი აქ გაგებულია როგორც სავაჭრო აღ-

<sup>115</sup> Г. Н. Чубинашвили, Памятники типа Джвари, Тб., 1946.

<sup>116</sup> თ. ბარნაველი, ატენის სიონის წარწერები, გვ. 64.

<sup>117</sup> Ш. А. Месхиа, Города..., стр. 43.

გილი: ავაშენეთ დარბაზი და ქალაქიო. მეორე ადგილზეა ავაგე სახლი და ქულბაქიო. დარბაზი და სხვა საცხოვრებელი ნაგებობანი ქალაქი არ არის. ქალაქი გულისხმობს ქულბაქს, სავაჭრო ადგილს და ყველა იმ ნაგებობას, რომელიც კი ბაზართან, ვაჭრობასთან იქნება დაკავშირებული. ეს ახალქალაქობის ეპოქაში განახლებული ცნებაა ქალაქისა, როცა მას ეს მნიშვნელოვანი მომენტი უბრუნდება, როცა ქალაქი კვლავ სავაჭრო და სახელოსნო ცენტრად იქცევა.<sup>118</sup>

ქალაქები, როგორც სავაჭრო ცენტრები, დიდი მოგების წყაროა შუა ფეოდალური ხანის საქართველოში, რამდენადაც ვაჭარ-ხელოსანთა ხელში უამრავი სიმდიდრე იყო თავმოყრილი. ადვილი წარმოსადგენია, თუ რა შემოსავალი ექნებოდათ ქალაქების მფლობელებს და შესაბამისად როგორი მძაფრი ბრძოლები იქნებოდა გაჩაღებული ქალაქების ხელში ჩასაგდებად. ქალაქმართო სოციალური უპირატესობის მაჩვენებელი არ იყო ფეოდალისათვის. ის ეკონომიური სახსრების დაუშრეტელი წყაროც იყო. ატენი ქართველ მეფეთა საკუთრებას წარმოადგენდა ბაგრატ IV-დან მოყოლებული და ჩანს, კარგი შემოსავალიც ჰქონდათ მისგან. ერთი კარგი ცნობა არის შემონახული დავით აღმაშენებლის ანდერძში, სადაც მეფე ჩამოთვლის განძეულობას და თუ ვის რა ერგოს ანდერძით: ლალნი და თვალმარგალიტნი ხახულის ღვთისმშობლისათვის შემიწირავსო, ხოლო „დუჟატი და პოტინატი ატენისა საჭურჭლისა, იგაცა ჩემისა სისხლითა მოგებული, თუ ელეოდეს მეფე დიმიტრი, ყოველი მისცეს მოძღუარსა ჩემსა, თუ არა ნახევრისათვის წინაშე ღვთისა ვესაჯები, რათა რომელნი მონასტერნი მამულისა ჩემისანი განმიმწარებინან, მოძღუარმან ჩემმან უკუნ ცემითა მათითა აღიცნეს ჩემთვის“.<sup>119</sup> უდავოდ ანგარიშვასაწევი გარემოებაა, რომ ატენში სამეფო საჭურჭლე იმყოფებოდა, რომლის ნაწილს ალბათ ქალაქის შემოსავალიც შეადგენდა, იმ სისხლით მოგებულს (ნადავლით აღებულს)<sup>120</sup> ბიზანტიურ ოქროსთან ერთად, რომელზედაც ანდერძშია ლაპარაკი.

### არტანუჯი

თუ რომელიმე პუნქტის დაწინაურებაზე შეიძლება ლაპარაკი მისი სტრატეგიული მდებარეობის გაშო, ეს, პირველ ყოვლისა, არტანუჯზე ითქმის. არტანუჯი ადრეფეოდალურ ხანაში გამოდის ასპარეზზე გარკვეული პოლიტიკური მოსაზრებების გამო და წარმატებებსაც აღწევს; უმთავრესად შექმნილი პოლიტიკური სიტუაციის წყალობით. ამდენად, იგი ვითარდება და წარმატე-

<sup>118</sup> თორქმის ანალოგიური მდგომარეობაა XVI საუკუნის გრემში, სადაც ქალაქის ერთ-ერთი ძირითადი უბანია სწორედ ქულბაქები — სავაჭრო ადგილი. ქალაქის ეკონომიური ცხოვრება აქ მიმდინარეობდა. გრემის, როგორც ქალაქის აშენების ერთ-ერთი ძირითადი მომენტი იყო სწორედ ქულბაქების მოწყობა. გრემის ქულბაქები, როგორც არქეოლოგიურმა გათხრებმა გამოარკვეა, ერთ-ერთი ყველაზე მნიშვნელოვანი ნაგებობები იყო ქალაქში. გრემის სამეწოვანი წარწერის მიხედვით ეგებულობთ ქულბაქების შეწირვას ეკლესიისადმი (ა. შ ა ნ ი ძ ე, ე. ფ უ თ უ რ ი ძ ე, სამეწოვანი წარწერა გრემში, ენიშის მოამბე V—VI, თბ., 1948, გვ. 6; თ. ბ ა რ ნ ა ე ე ლ ი, კახეთის ისტორიული ძეგლების წარწერები, გვ. 45).

<sup>119</sup> თ. უ ო რ დ ა ნ ი ა, ქრონიკები, II, თბ., 1897, გვ. 51—52.

<sup>120</sup> თ. ლ ო მ ო უ რ ი, ფული შოთა რუსთაველის ეპოქაში, კრებული — შოთა რუსთაველის ეპოქის მატერიალური კულტურა, თბ., 1936, გვ. 316.

ბებს აღწევს იმავე მიზეზებით, რითაც დაწინაურდნენ თბილისი, უჯარმა და ქერემი.

არტანუჯი უპირველესად თავისი მიუდგომელი გეოგრაფიული მდებარეობით იქცევს ყურადღებას. ყველა წყარო მის შესახებ მიუთითებს როგორც კლდოვან ადგილზე და მაგარ ციხეზე. დ. ბაქრაძე, რომელმაც არტანუჯი და ართვინი ინახულა 1879 წელს, გაკვირვებული აღნიშნავდა: „არტანუჯი და ართვინი განლაგებულნი არიან ისეთ ციკაბო ფერდობზე, რომ გიკვირს, ნუთუ შეიძლებოდა აქ ქალაქების განვითარება“.<sup>121</sup> და არც ცდებოდა პატივცემული მკვლევარი. არტანუჯი მისმა ასეთმა სტრატეგიულმა მდებარეობამ დააწინაურა. რაც შეეხება ქალაქს, ეს უკვე მეორადი მოვლენა იყო.

არტანუჯის ციხის აშენებას ვახტანგ გორგასალს მიაწერენ. სიმპტომატურია, რომ არტანუჯიც ჩვენს მიერ აღრე განხილულ სხვა სტრატეგიულ ცენტრებთან ერთად (თბილისი, უჯარმა, ქერემი) ვახტანგ გორგასალის სახელთან არის დაკავშირებული. ვახტანგი განიზრახავს მის გამაგრებას ბერძნებთან ომის დამთავრებისას, როდესაც ქართველთა ბრწყინვალე გამარჯვების შემდეგ „უეუმოსცა კეისარმან საზღვარი ქართლისა, ციხე თუხარისი და კლარჯეთი ყოველი ზღვითგან, ვიდრე არსიანთამდე და ხევნი რომელნი მოსდგმანან ლადოთა“.<sup>122</sup> ადვილი მისახვედრია: გორგასალს სურს გზა დაუხშოს დასავლეთიდან მომავალ მტერს, რომლის გზაც კლარჯეთზე გადმოდიოდა. აქ შორსმჭვრეტელი სარდალი, ბუნებრივია, ყურადღებას ამახვილებს თუხარისზე და შემდგომ კი კლარჯეთის ბუნებრივ ზღუდეზე — არტანუჯზე, რომელიც თითქოსდა მოულოდნელია თავისი ბუნებრივი პირობებით აღრე უკაცრიელი ყოფილიყოს.

გორგასალის საქმიანობა აქ საეხებით გასაგებია; მან სასტიკ ბრძოლაში სძლია ბერძნებს და აიძულა კეისარი ხელი აეღო სამხრეთ და სამხრეთ-დასავლეთ საქართველოს რაიონებზე. ხერთვისთან (ზღვისპირეთში) გამარჯვებით იურიდიული აღიარება ვახტანგმა მიიღო, მის დასაცავად კი იგი ეძებს სტრატეგიულ პუნქტებს, რომელთაგანაც ერთი არტანუჯია.

გორგასალის ბრძანებით აქ ააგეს ციხე. ქართველთა მეფის კეთილგანწყობილება არტანუჯის მიმართ განსაკუთრებულია, რადგან მას სურს იგი გაიხადოს სადგომად განსაცდელის ქაშს: „და ვითარცა წარმოვიდა, იხილა კლდე შუა კლარჯეთსა, რომელსა სოფელსა ერქუა არტანუჯი. და მოუწოდა არტავაზს, ძუძუსმტესა მისსა, და დაადგინა იგი ერისთავად; და უბრძანა, რათა ააგოს ციხე არტანუჯისა; და უბრძანა, რათა გამონახოს ხეცსა მას შინა ადგილი სამონასტრე და აღაშენოს ეკლესია, და ქმნეს მონასტრად, ... და რქუა არტავაზს „უკეთუ განძლიერდეს სპარსნი ჩუენ ზედა, საყუდელი ჩვენი აქა ყოფად არს“.<sup>123</sup>

არტანუჯის ციხე ამიერიდან ძლიერ ერთეულად გვევლინება, რომელიც მთლიანად ჭაჭვშია მოქცეული სხვა ასევე გამაგრებულ პუნქტებს შორის. ერთის მხრით, სამხ.-დასავლეთით თუხარისი ემიჯნება, ასევე ძლიერი ციხე

<sup>121</sup> Д. З. Б а к р а д з е, Об археологической поездке, совершенной в 1879 г. по поручению Академии наук в Чорохский бассейн, в Батум, Артави и Артанудж, ЗИАН, т. 37, I, 1880, СПб., стр. 47.

<sup>122</sup> აქ ც-ბა, I, გვ. 177.

<sup>123</sup> აქ ც-ბა, I, გვ. 177—178.

და წარსულში ანტიკური ხანის ქართული ქალაქი და მეორეს მხრივ არტაან — აღმოსავლეთიდან. სამივე ეს პუნქტი გზაზე მდებარეობს და ძლიერ გამაგრებულ ადგილებს წარმოადგენდნენ. გორგასალი ბერძნებთან გამარჯვების შემდეგ, უკან მომავალი, ზღვისპირეთიდან (ხერთვისიდან) ამოვიდა თუხა-რისს, შემდეგ არტანუჯს, აქედან კი არტაანისკენ. არტაანსა და არტანუჯს შორის გზა არსიანს ანუ ქვაყრილს ჰკვეთავდა, ვახუშტის სიტყვებით „სადაცა გარდავალს გზა არტანუჯს“<sup>124</sup>. როგორც ვიცით, გზის ამ მონაკვეთმა და მთლიანად მაგისტრალმა (ტრაპიზონი-თბილისი) შემდგომად დიდი როლი შეასრულა ქვეყნის ეკონომიურ ცხოვრებაში.

არტანუჯი განსაკუთრებით დაწინაურდა ტაო-კლარჯეთის სამთავროს შექმნის დროს, რომლის პოლიტიკურ ცენტრსაც ის წარმოადგენდა. ამოტ კურაპალატი ანახლებს მას, მურვან ყრუსაგან შემუსვრილს და იღებს იქ რეზიდენციას. სუმბატ დავითის-ძის სიტყვებით: „და ამან ამოტ კურაპალატმან პოვა კლარჯეთის ტყეა შინა კლდე ერთი, რომელი პირველ ვახტანგ გორგასალს ციხედ აღეშენა, სახელით არტანუჯი; და აოხრებულ იყო ბაღდადელისა მის ყრუობითგან. იგი განაახლა ამოტ და აღაშენა ეგრეთვე ციხედ, და წინაყერძო მისსა ქუეშეთ აღაშენა ქალაქი“.<sup>125</sup>

მცირეოდენი ცნობები არტანუჯის შესახებ შემონახულია გიორგი მერჩულეს თხზულებაშიც „ცხოვრება გრიგოლ ხანძთელისა“-ში. „ცხოვრების“ მიხედვით „ხოლო ჟამთა ამის წმინდისათა ხელმწიფემან ამოტ კურაპალატმან დაიპყრნა მრავალნი ქუეყანა და აღაშენა ციხე არტანუჯისა“.<sup>126</sup> აქვეა მოთხრობილი ამოტ კურაპალატის რომანტიული გატაცება, და მისი იძულებითი დაშორება საყვარელთან, გრიგოლ ხანძთელის მეცადინეობით. მთელი ეს სცენა არტანუჯის ციხეში გათამაშდა.

არტანუჯს განსაკუთრებულ ადგილს უთმობს თავის თხზულებაში კონსტანტინე პორფიროგენეტი (ბიზანტიის კეისრად იყო 912 — 959 წწ.). თავი რომ დავანებოთ პოლიტიკური ისტორიის თხრობას, სადაც არტანუჯი ხშირად დააქვეყნა შეხების საგნად, პორფიროგენეტი საგანგებოდაც ჩერდება და აღწერს მას: „არტანუჯის ციხე ძალიან მტკიცეა და აქვს დიდი „რბაბატიც“ და დაბა-ქალაქიც; და იქ მოდის საქონელი ტრაპეზუნტისა, იბერიისა, აფხაზეთისა, და არმენიის და სირიის ყველა ქვეყნიდან; და ამ საქონლებიდან მას უამრავი ბაჟი შემოდის. არტანუჯის ციხის მიწაწყალი, ესე იგი არზენი, დიდა და ნაყოფიერი და წარმოადგენს იბერიის, აფხაზეთისა და მესხთა ქვეყნის გასაღებს“.<sup>127</sup>

მოტანილი ცნობიდან აშკარაა, რომ პორფიროგენეტის დროს არტანუჯი უბრალო ციხე კი არ არის, არამედ საკმაოდ დაწინაურებული ქალაქია.<sup>128</sup> წყაროს მონაცემებიდან სამი საკითხის წამოწევა შეიძლება: ციხე-ქალაქის განლაგება, მისი ეკონომიური მდგომარეობა და გეოგრაფიული გარემო. მოკლედ შევხებით თვითეულს. არტანუჯის ციხე ძალიან მტკიცეა და აქვს დიდი

<sup>124</sup> ვ ა ხ უ შ ტ ი, აღწერა..., გვ. 132.

<sup>125</sup> ქ ე ბ ა, I, გვ. 377.

<sup>126</sup> გ ი ო რ გ ი მ ე რ ჩ უ ლ ე, ცხოვრება გრიგოლ ხანძთელისა, გვ. 103.

<sup>127</sup> ს. ყ ა ხ ზ ხ ი შ ვ ი ლ ი, გეოგრაფია, IV, ნაკვ. II, თბ., 1952, გვ. 278—279.

<sup>128</sup> არტანუჯის ეტიმოლოგიური ახსნა სცადა პროფ. ა. შანიძემ. მისი ვარაუდით იგი სახე-შეცვლილი ქანერი გამოთქმაა არტაანიშყუქა, ე. ი. არტაანის ყური, იხ. თსუ სამეცნიერო სესია, 1952.

„რაბატიც“ და დაბა-ქალაქიცო. „არტანუჯის ციხეში“ ავტორი ვარაუდობს თვითონ პუნქტს, რომელიც თავისი გარეგანი სახის მთავარი დამახასიათებელი ნიშნის მიხედვით გადმოცემულია როგორც „ციხე“ ( Кіштепу ). „ციხით“ იგი აღნიშნავს მთლიანად ციხე-ქალაქს და არა მხოლოდ საფორტიფიკაციო ნაგებობას. აქედან ცხადი ხდება, რომ არტანუჯს სამი ძირითადი კომპონენტი აქვს — თვით ციხე, რაბატი და დაბა-ქალაქი. „რაბატი“ ბერძნულ ტექსტში ასევეა გადატანილი, რაც უნდა მიუთითებდეს, რომ ავტორმა პირდაპირ გადაიტანა ქართული სახელი — „არტანუჯის რაბატი“. ტექსტის მთარგმნელი და კომენტატორი ს. ყაუხჩიშვილი შენიშნავს, რომ „რაბატი“ უნდა აღნიშნავდეს გამაგრებულ ადგილს, სადაც თავმოყრილია სავაჭრო ბინები, ადმინისტრაციული დაწესებულებები. „მაშასადამე, — შენიშნავს ს. ყაუხჩიშვილი, — კონსტანტინე პორფიროგენეტის ცნობით, არტანუჯი არის პირველ რიგში ციხესიმაგრე, ხოლო იგი მნიშვნელოვანი სავაჭრო ქალაქიც არის და მას ამიტომ აქვს *ρᾶματις*“.<sup>129</sup>

სიტყვა „რაბატი“ ძლიერ გავრცელებულია მუსლიმურ აღმოსავლეთში. მის შესახებ ბევრი მოსაზრებაა გამოთქმული. მას განიხილავენ კავშირში ორ არაბულ ძირთან, რომელთაც სხვადასხვა მნიშვნელობები აქვთ, თუმცა გამოთქმით ემსგავსებიან ერთმანეთს: *رابط*, — რიბატ აღნიშნავს მუსლიმთა სამფლობელოების საზღვრებზე არსებულ გამაგრებულ ადგილებს, ნაწარმოებია ზმნიდან *ربط*, მეორე ძირია *ربض*, — რბლ (მრ. *ارباب*), რაც ნიშნავს სადგომს, გარეუბანს. ამ მეორე ტერმინთან დაკავშირებით საინტერესო მოსაზრება აქვს გამოთქმული ვ. ბარტოლდს: „წინა მუსლიმურ ხანაში ქალაქი აღინიშნებოდა როგორც შაპრისტანი, არაბულად მედინა; ისლამის პირველ საუკუნეებში შაპრისტანის გვერდით წარმოიქმნენ რაბადები (გარეუბნები — предместья), სადაც თანდათანობით გადადიოდა ცხოვრება შაპრისტანებიდან“.<sup>130</sup> ბუხარასთან დაკავშირებით იგივე ავტორი ასკვნიდა, რომ ბუხარის ქალაქის კედლებით შემოზღუდულ არეში შედიოდა პირველდაწყებითი ქალაქის, შაპრისტანის გარდა, რაბადიც. ე. ი. დიდი ტერიტორია, რომელიც ქალაქს შეუერთდა მუსლიმურ ხანაში. „რაბადით“ აღნიშნული იყო თვით კედლებიც კი. ამასთანავე ეს არაბული ტერმინი იხმარებოდა სპარსი ავტორების მიერაცო.<sup>131</sup>

სურათი თითქმის ნათელი უნდა იყოს — „რაბადი“ გარეუბანია გარკვეულ დროს, შემდეგ კი იგი ექცევა ქალაქის ფარგლებში, ისე რომ სახელი გარეუბნისა კვლავ რჩება. ასეთი აზრით უნდა იყოს ნახმარი „რაბადი“ არაბი გეოგრაფის ტაბარის მიერ, როდესაც ამბობს, რომ თბილისის ერთ-ერთ კარს, ხუთიდან, რაბადის კარი *رباط* ერქვაო (გარეუბნის კარი). ვ. ბარტოლდი მართალი უნდა იყოს; ციხე-ქალაქებთან არსებული გარეუბნები შესაძლებელი იყო მოქცეულიყვნენ ქალაქის ფარგლებში, განსაკუთრებით ახალქალაქების პერიოდში, როცა გაზრდილ მოსახლეობას ციხის კედლები უკვე ვეღარ იტევდა და საჭირო იყო ციხის გარეთ გამოსული მოსახლეობის დაცვა. ალბათ ასეთი აზრით არის მოხსენიებული უჯარმის რაბადი ჯუანშერის მიერ. წყაროში ლაპარაკია წმინდა რაქდენის ეკლესიის შესახებ „რომელი რაბატისა

<sup>129</sup> ს. ყაუხჩიშვილი, გეოგრაფია, IV, 2, იქვე.

<sup>130</sup> В. В. Бартольд, История орошения Туркестана, П., 1914, стр. 30.

<sup>131</sup> В. В. Бартольд, История культурной жизни Туркестана, Л., 1927, стр. 28.

შ-ნა უჯარმოსასა აღმშენებელის“-ო,<sup>132</sup> ამბობდა ვახტანგ გორგასალი. აქედან ირკვევა, რომ უჯარმის რაბადი ზღუდის შიგნით მოქცეულ ნაწილს აღნიშნავდა.<sup>133</sup> ს. ჭიქიამ ზემოთ აღნიშნული მნიშვნელობა „რაბადისა“ სცადა მიეყენებინა პორფიროგენეტის ცნობისათვის არტანუჯის შესახებ და დაასკვნა, რომ აქ „რაბატი“ გულისხმობს არა „გამაგრებულ ადგილს“, არამედ გარეუბანს. რომელიც შეიძლება საქალაქო კედლებს შიგნითაც ყოფილიყო.“<sup>134</sup> გამაგრებული ადგილი ქალაქისა იყო ციხე — საფორტიფიკაციო ნაგებობათა მთელი სისტემა და მასვე ევალებოდა ქალაქის დაცვა.

რაბადის განმარტების სხვა ვარიანტიც არსებობს. ს. კაკაბაძე მას მიიჩნევდა მოედნის, ქალაქის ცენტრალური ადგილის აღმნიშვნელ ტერმინად.<sup>135</sup> წყაროების მიხედვით, სადაც კი მსგავსი სახელი გვხვდება (მცხეთა, თბილისი, უჯარმა, არტანუჯი, ასევე შემორჩენილი ტომონიმი ახალციხეში) ასეთი განმარტება დამაკმაყოფილებელი ვერ იქნება.

რაც შეეხება პორფიროგენეტის ტექსტში მოხსენებულ „დაბა-ქალაქს“ (ჯაბაჰაი:ჯ), ს. ყაუხჩიშვილის დაკვირვებით, მხოლოდ აქ ვხვდებით. სხვაგან, მთელს ბიზანტიურ მწერლობაში თურმე არ გვხვდება. ის ეფარდება Ηαϋαοι:ჯ, რაც ნიშნავს დაბა-ქალაქს. ახ. წ. IV საუკუნიდან ჯაბა:ჯ იხმარება სოფლის მნიშვნელობით. „ნომოპოლის“ ძველი ქართული ტექსტების „დაბა-ქალაქს“ აღნიშნავს.<sup>136</sup> ბოლოს ს. ყაუხჩიშვილი დაასკვნის — „კონსტანტინე პორფიროგენეტს არ შეეძლო არ სცოდნოდა სიტყვა Ηαϋαοι:ჯ. მაგრამ მას სპეციალურად შეუქმნია არტანუჯის დასახასიათებლად ახალი სიტყვა ჯაბაჰაი:ჯ. ამით მას, უთუოდ, სურდა აღენიშნა, რომ არტანუჯი უბრალო სოფელი კი არაა, არამედ მნიშვნელოვანი ცენტრი, არტანუჯის პროვინციის მთავარი ქალაქი იყო.“<sup>137</sup> მართებული შენიშვნაა, ახალქალაქობის ეპის აღრეფეოდალური ტერმინი, სადაც სოფელია წინ წამოწეული (შდრ. სომხური სოფელ-ქალაქი) ვეღარ უთავსდება შექმნილ სინამდვილეს, საჭიროა შესაფერისი ტერმინი, რომელიც სწორედ ქალაქობაზე მიუთითებდა.

ბერძნული ტექსტის „დაბა-ქალაქი“ არტანუჯის ერთ-ერთ მთავარ ნაწილს აღნიშნავდა, იმ ნაწილს, სადაც ძირითადი მოსახლეობა იყო თავმოყრი-

<sup>132</sup> აქ ც-ბა, I, გვ. 201.

<sup>133</sup> ს. კაკაბაძე, ქართული სახელმწიფოებრიობის გენეზისის საკითხები, საისტორიო მოამბე, I, თბ., 1924, გვ. 97; დ. მუსხელიშვილი, უჯარმა, გვ. 70.

<sup>134</sup> ესარგებლობთ ს. ჭიქიას ჭარ გამოუქვეყნებული ნაშრომით, რომელიც გამზადებულია გამოსაცემად. ავტორის სპეციალური გამოკვლევა უწარმოებია 'რაბატის' ირველიც, აქვეა მიმოხილული საჭირო ლიტერატურაც. ს. ჭიქია ეყრდნობა რა გ. წერეთლის აარმანის ბილინგვის' გამოკვლევის ერთ ნაწილს, სადაც ეპიტროპოსის განმარტება მოცემული, შესაძლებლად მიაჩნია რაბატის წარმოშობა დაუკავშიროს სემიტურ ძირებს, სადაც კვლავ გარეუბნის მსგავსი მნიშვნელობები ჩანს: არამული trbs ეფხო, ცნობილი სემიტური ძირიდან rbs, რომელიც ასურულ-ბაბილონურში ნიშნავს დაბანებას, არაბულში رباط, წოლას, მკერდზე დაყრდნობას (ცხოველზე ითქმის), აქედან رباط, გარეუბანი, უბანი (იხ. გ. წერეთელი, აარმანის ბილინგვა, გვ. 3). რაც შეეხება رباط (რაბატ) და رباط (რაბად) ძირებს ს. ჭიქიას გურჯისტანის დავთრის მიხედვით სავარაუდოდ მიაჩნია მათი შერწყმა (С. С. Джикия, Пространный реестр волаята Гурджистан, Тб., 1956, стр. 16), სადგტორო დისტრატის ავტორეფერატი.

<sup>135</sup> ს. კაკაბაძე, დასახ. ნაშრომი, გვ. 96, 97.

<sup>136</sup> ს. ყაუხჩიშვილი, გეორგია, IV, 2, იქვე.

<sup>137</sup> იქვე, გვ. 279.



ლი. ე. ი. ცნობის მიხედვით სამი მთავარი უბანია არტანუჯში — ციხე, ქალაქის დამცველი უბანი, დაბა-ქალაქი, სადაც ძირითადი საცხოვრებელი კვარტალებია განლაგებული და „არაბადი“ ძველი ციხის გარეუბანი, ციხის კედლებთანვე განლაგებული, რომელიც არტანუჯის ძლიერების პერიოდში თვით ქალაქის ნაწილად იქცა. აქ იქნებოდა მოწყობილი სავაჭრო უბანი, ქულბაქები, ფუნდუკები, ქარავანთა გასაჩერებელი ადგილები. სუმბატ დავითის-ძე შენიშნავდა: „იგი განაახლა აშოტ და ალაშენა ეგრეთვე ციხედ, და წინაყერძო მისსა ქუეშეთ ალაშენა ქალაქი“-ო<sup>138</sup>.

არტანუჯი უბრალო ციხე-ქალაქი როდია. მას მჭიდრო სავაჭრო ურთიერთობა აქვს მეზობელ პროვინციებთან — იბერიასთან, აფხაზეთთან, არმენიისა და სირიის ქვეყნებთან, ასევე ტრაპიზონთან, ამ ურთიერთობის განსახორციელებლად არტანუჯს შესაფერი ნაგებობები სჭირდებოდა; ამდენად ქალაქში მოსალოდნელია ყოფილიყო სათანადო რაოდენობა სავაჭრო დაწესებულებებისა, სასტუმრო შენობებისა, ასევე საბაჟოსი. შემოტანილი საქონლებიდან მას დიდძალი ბაჟი შემოსდისო. ქალაქის შემოსავლის ერთ-ერთი მთავარი წყარო სწორედ ეს უნდა ყოფილიყო. არ არის გამორიცხული ქალაქში საკუთარი ნაწარმის რეალიზაციაც მომხდარიყო. უცხო ქვეყნებიდან მოვაჭრეთა მოძალემა არტანუჯს, კარგი ბაზრის მომასწავებელია, რაც ქვეყნის მაღალ ეკონომიურ დონეზე მიუთითებს. პირველი მნიშვნელოვანი პუნქტი, რომელიც ბიზანტიურ იმპორტულ საქონელს ეცნობოდა, სწორედ არტანუჯი უნდა ყოფილიყო. არ უნდა დავივიწყოთ ის გარემოებაც, რომ სწორედ ამ დროს იჭრება აქ ბაგრატიონების მიერ ქართული მონეტები, რომლებიც შორეულ ქვეყნებშიც კი არის დადასტურებული. ეს, ექვი არ არის, დაწინაურებული ეკონომიკის მაჩვენებელი იყო.


პორფიროგენეტის ცნობაში ყურადღებას იქცევს კიდევ ის გარემოება, რომ არტანუჯი გამოცხადებულია იბერიის, აფხაზეთის და მესხთა ქვეყნის გასაღებად. ეს ბიზანტიელი ავტორის სწორი შენიშვნაა. არტანუჯის ასეთმა კარგმა გეოგრაფიულმა მდებარეობამ შესაძლებელი გახადა აქ ჭერ ფორპოსტის მოწყობა და შემდეგ კი მისი დაწინაურება ეკონომიურად, როგორც გზასაყარისა. ქართველთა ძლიერი სამეფოს შტოს აქ დამკვიდრებაც ერთგვარად ამ ამბის გამო იყო გაპირობებული. აღარაფერს ვამბობთ იმ სავაჭრო გზების შესახებ, რომლებიც აქ გადიოდა.

არტანუჯი არქეოლოგიურად შეუსწავლელია, ამიტომ ბევრი რამ მის შესახებ არ ვიცით. სამწუხაროდ, იგი დღეს თურქეთის ტერიტორიაზეა და მისი ზერეღე დაზვერვაც კი შეუძლებელია. მისი აღწერის მხოლოდ ორიოდ შემთხვევა არის ფიქსირებული გასული საუკუნის ბოლოს. ციხის გარდა ერთ-ერთი მნიშვნელოვანი ნაგებობა არტანუჯში იქნებოდა ეკლესია, რომლის ნანგრევებიც დ. ბაქრაძეს უნახავს იქ. ეკლესია თავისი დიდრონი ქვებით და ზომებით გრანდიოზული ძეგლის შთაბეჭდილებას სტოვებდა.<sup>139</sup> შემორჩენილი ნაგებობებიდან ერთ-ერთი საინტერესო ძეგლია არტანუჯის ხიდი, რომელიც უეაროვას აქვს გამოქვეყნებული „მასალებში“ (სურ. 5). საერთოდ, ხიდები ამ მხარეში ძალიან ბევრი შემორჩენილია, რაც მთავარია, უმეტესობა XIX საუკუნის მიწურულისათვის კვლავ მოქმედებდა. უეაროვას დაკვირვებით, ეს

<sup>138</sup> «ქ. ც. ბა», I, გვ. 377.

<sup>139</sup> დ. ბ ა ქ რ ა ძ ე, დასახ. ნაშრომი, გვ. 50.

ხილები, დიდები თუ პატარები, ერთი ტიპისა ყოფილა, ცალმალიანი, კარგად გათლილი კირქვის თეთრი ქანებისაგან. არტანუჯის ხილი, ასევე შავშეთის და კლარჯეთის სხვა ხილები, იმდენად მკვიდრად ყოფილან ნაგები, რომ, მიუხედავად ხანდაზმულობისა, მაშინაც კი (XIX საუკუნის ბოლოს) ყველაზე საიმედო ნაგებობებს წარმოადგენდნენ<sup>140</sup>.



სურ. 5. არტანუჯის ხილი (უვაროვას მიხედვით, MAK, III, 1893).

არტანუჯის შესახებ შეიძლება დასასრულს გავიმეოროთ: იგი წარმოიქმნა და დაწინაურდა ადრეფეოდალურ ხანაში, ვახტანგ გორგასალის დროს, როგორც სტრატეგიული პუნქტი. მისი გაძლიერების ძირითადი მიზეზი იყო კარგი გეოგრაფიული მდებარეობა გზაზე და შექმნილი პოლიტიკური ვითარება. გორგასალს დასავლეთის კარზე ძლიერი პოსტი ესაჭიროებოდა. ამ მხრივ, არტანუჯი, წარმოშობის დროით და მიზეზებით ძლიერ ახლოს დგას თბილისთან, უჯარმასთან და ჭერემთან. მიუხედავად იმისა, რომ არტანუჯი შემდგომად, პორფიროგენეტის ცნობით, მნიშვნელოვან სავაჭრო და მდიდარ ქალაქს წარმოადგენდა, იგი პირველ რიგში მაინც სტრატეგიული პუნქტია, ციხესიმაგრეა.

<sup>140</sup> MAK, IV, 1894, M., გვ. 36, ტაბ. XIV.

მურვან-ყრუს შემდეგ არტანუჯის ხელმეორე შენება და დაწინაურება აშოტ კურაპალატის დროს კვლავ სტრატეგიული და პოლიტიკური მოტივე-ბით იყო ნაკარნახევი. იგი იქცა სამხრეთ საქართველოს ძლიერ პოლიტიკურ და ეკონომიურ ცენტრად.

### ღმანისის განახლება

ღმანისიც ახალქალაქობის ხანაში გაძლიერებული ქალაქია. IX—XI საუკუნეები, მისი აღმავლობის დასაწყისი ეტაპი, მკვეთრად გამოსაყოფია ადრე-ული პერიოდებისაგან, როდესაც იგი, როგორც მნიშვნელოვანი დასახლებული პუნქტი, არსებობდა. წერილობითი მონაცემების მიხედვით ღმანისის ისტორიას თვალი გავედევნება IX საუკუნიდან. „მატიანეს“ ცნობით IX საუკუნის შუახანებში ბულა თურქს დარიალით გადმოუყვანია ოსები „სახლი ასი“ და ღმანისს დაუსახლებია. მასვე, მანამდე, დარუბანდის კარით გამოუყვანია ხაზარნი სახლი სამასი და შამქორ-ში ჩაუსახლებია<sup>141</sup>. საეჭვოა ბულას ხაზარებისა და ოსების პირა-ქეთ გადმოსახლებით რომელიმე დასახლებული ადგილის გაძლიერება სდო-მოდა. უფრო მოსალოდნელია მისი მიზანი ყოფილიყო ძველი ნამოსახლარე-ბის განახლება და გამოოცხლება. არც ღმანისის და არც შამქორის მიხედვით არ არის გამორიცხული, რომ არაბთა მძლავრობის წლებში იქ მოსახლეობა გაჩანაგებულიყოს, ანდა აყრილიყოს. ასეა თუ ისე, გვაქვს ყოველგვარი მონა-ცემები ღმანისში IX საუკუნის შუახანებიდან ხელახალი დასახლება და მო-სახლეობის გამრავლება ვივარაუდოთ. ექვს გარეშეა შექმნილი პირობების გა-მო იგი სულ მალე ხალხმრავალი გახდებოდა.

მაგრამ ეს საკითხის მხოლოდ ერთი მხარეა. ღმანისის აღორძინება ამ დროისათვის სრულიადაც არ გამორიცხავს. რომ აქ ადრე არ იყო მოსახლეო-ბა. პირიქით, ყველაფრით ჩანს, რომ ღმანისი უძველესი დროიდან მოკიდე-ბული სამოსახლოდ იყო გამოყენებული. რომ IX საუკუნემდე აქ რაღაც სა-მოსახლო ყოფილა, ნაქალაქარზე აღმოჩენილი VI საუკუნის მონეტის მიხედ-ვით ჯერ კიდევ ღმანისის გამთხრელმა ლ. მუსხელიშვილმა ივარაუდა.<sup>142</sup> არ-ქეოლოგიური გათხრების შედეგად აღმოჩნდა ბევრი ისეთი მასალა, რომელიც ზემოთ აღნიშნულის სასარგებლოდ ლაპარაკობს.

ყველაფერს რომ დავანებოთ თავი, ღმანისის ისეთი მდებარეობა აქვს, რომ ძნელად დასაშვებია ადრევე არ ყოფილიყო შენიშნული: ორ წყალს შუა, მალალ კლდოვან კონცხზე, ციცაბო კლდეებით დატული, სასმელ წყალთა სიუ-ხვე, კარგი სახნავ-სათესი ადგილები, საძოვარი, ტყე; ეს ისეთი პირობები იყო, რომელსაც არ შეიძლება ადამიანთა ყურადღება არ დაემსახურებინა.

ჯერ კიდევ 1936—37 წწ. გათხრების დროს ფეოდალური ხანის უამრავ ნივთთა შორის დადასტურებული იყო სქელკედლიანი თიხის ქურქლის ნატე-ხები, რომლებიც ღმანისის უძველეს ბინადარ მოსახლეობას უნდა მიეკუთვნოს. ამის მიხედვით შესაძლებელი ვახდა, რომ ღმანისის დასახლება ენეოლით ადრებრინჯაოს ხანიდან ყოფილიყო სავარაუდებელი.<sup>143</sup> ამ აღმოჩენას მხო-

<sup>141</sup> «ქ. ც. ბა», I, გვ. 256—257.

<sup>142</sup> ლ. მ. უ. ს. ხ. ე. ლ. ი. შ. ვ. ი. ლ. ი., ღმანისი (ქალაქის ისტორია და ნაქალაქარის აღწერა), რუს-თაეთის ეპოქის მატერიალური კულტურა, გვ. 447.

<sup>143</sup> Б. А. К у ф т и и, Урартский «Колумбарий» у подошвы Арарата и Куро-аракский энциклопед. музей ереванского университета XIII—V, 1944, გვ. 124.

ლოდ დმანისის დასახლების ისტორია არ გადაუწყვეია წინ. თანდათანობით დაკვირვებით აშკარა გახდა, რომ ფეოდალური ხანის ნაქალაქარების დიდი უპირავლესობა სწორედ ასეთ ძველ ფენებზე იდო. საქმე ეხება არა მარტო ფეოდალურ ხანაში. IX—XI საუკუნეებში დაწინაურებულ და აღორძინებულ ქალაქებს, არამედ ძველ ანტიკურ ქალაქებსაც. ასეთი ძველი ფენები დადასტურდა არქეოლოგიური გათხრებისა თუ სადაზვერვო მასალების მისედვით: მცხეთაში, ურბნისში, უფლისციხეში, რუსთავში, ხუნანში და სხ. ეს არც უნდა იყოს გასაკვირი; ადამიანი უძველესი დროიდან მოყოლებული დასახლებისათვის არჩევდა შესაფერის ადგილს, რომელიც გაუადვილებდა მას ცხოვრების პირობებს.

დმანისზე დაკვირვებით ძნელი არ არის მიხედვრა, რომ მისი ერთი ნაწილი განსაკუთრებით ატარებს სიძველის იერს. იგი შემდგომად, როგორც უკეთესად დაცული ადგილი და პირველსაცხოვრისი, იქცა ქალაქის დედა-ციხედ. აქაც მოსალოდნელია ისეთი სურათი იყო, როგორც ურბნისში, სადაც ხიზანაანთ გორა ურბნელების პირველსაცხოვრისი, ადრეფეოდალურ ხანაში დედა-ციხის მოვალეობას ასრულებდა.

დმანისის ციხე. 'საკმაოდ ძლიერი საფორტიფიკაციო ნაგებობა, კარგ ადგილზეა გაშენებული. მიუხედავად ამისა, ხელოვნურადაც მის მოსაწყობად ბევრი უზრუნიათ. შიდა ციხეს სამხრეთის მხრიდან შემოუყვება მაღალი, თაქწავაკებული ტერასა, რომელიც უშუალოდ ციხის კონცხისაგან ახრილით არის გამოყოფილი. უფრო ქვევით შედარებით დიდი, მეორე ტერასაა, ასევე თხრილით გამოყოფილი. ჩანს, დედაციხისათვის სამხრეთის მხრიდან თხრილით გამოყოფილი ორი ტერასა შეუქმნიათ, რათა ციხე უფრო ძნელად მისადგომი გაეხადათ. რომ ტერასები და თხრილები ხელოვნურია, ჩანს იქიდან, რომ ყელის გამოყოფისას — გადაუჭრიათ ქვის მასივიც, რომელსაც მიწის საფარველი ჰქონია (ტაბ. VI). ეს სამოსახლო ბორცვის გამაგრების ცნობილი ხერხი იყო, როდესაც შემალღებულ ადგილს მთლიანად შემოუთხრიდნენ ირგვლივ და მას მომიჯნავე ადგილიდან თხრილით გამოჰყოფდნენ. დმანისის ციხის ქვედა ტერასის თხრილი, გარდა იმისა, რომ თავდაცვისათვის იყო საჭირო, რითაც გორა გამოცალკევებულია გარემოსაგან, იგი ამავე დროს გზის მოვალეობასაც ასრულებდა. მდინარე მაშავერზე ჩასასვლელად აქ კლდეკარია გაჭრილი. ამავე ადგილას მდინარეზე ძველი ნახიდურიცაა შემორჩენილი, რომელზედაც გადიოდა გზა სომხეთისაკენ მიმავალი მთავარი მაგისტრალისაკენ.<sup>144</sup> (ტაბ. VII—2).

მსგავსად ახალქალაქისა, დმანისიც ხერთვისია. აქ ქალაქის დამცველი ციხე უშუალოდ წყალთა შეერთების კონცხზე კი არ არის გაშენებული, არამედ სამკუთხედის ფუძეზე. მდინარეთა შეერთების ადგილი, ბუნებრივად გამაგრებულია, დაცვა უპირატესად ყელს სჭირდება. ამან წარმოშვა სწორედ აუცილებლობა ხერთვისების ასეთნაირად გამაგრებისა (ახალქალაქი, სამშვილდე). დმანისი, მიუხედავად მისი ბუნებრივი თავდაცვისუნარიანობისა, ხელოვნურადაც იყო გამაგრებული; მდინარისპირი მაღალი ქარაფოვანი, კლდოვანი ნაპირები დამცველი კედლებითაც იყო გამტკიცებული.

დმანისის ნაქალაქარზე ძველი ფენები მხოლოდ ადრებრინჯაოს ხანით არ არის წარმოდგენილი. აქ საკმაო კერამიკული ნაწარმია დადასტურებული,

<sup>144</sup> ლ. მ უ ს ხ ე ლ ი შ ვ ი ლ ი, დმანისი, გვ. 328.

რომელიც ძვ. წ. I ათასწლეულს განეკუთვნება. დმანისის ნაქალაქარის სტრატეგრაფიისათვის განსაკუთრებით ბევრი მნიშვნელოვანი მასალა მოგვცა 1960 წლის გათხრებმა, I უბანზე. იგი ნაქალაქარის ცენტრალურ ნაწილში მდებარეობს. აქ კულტურულ ფენათა სიმძლავრე 2,5 მეტრია. სულ რამდენიმე ფენა გამოსაყოფი. ზედა ფენა, რომლის სიმძლავრეც 0,8 მ-მდე აღწევს, ნაცარნახშირის თხელი ზოლით არის გამოყოფილი. ფენაში მდიდარი კერამიკული ნაწარმია წარმოდგენილი, უმეტესად მოქიქული კერამიკა. ეხვდებით ასევე XII—XIII საუკუნეების სპილენძის მონეტებსაც. ზევიდან მეორე ფენაც, რომელიც ასევე ნაცარ-ნახშირის ზოლით არის გამოყოფილი, კვლავ მოქიქული ნაწარმით გამოირჩევა. მესამე ფენა იატაკის თხელი ნაცროვანი ფენით არის გამოცალკევებული. სადაც რამდენიმე თავისებური აღნაგობის „თონეებია“ აღმოჩენილი. „თონეებს“ ორმაგი კედლები აქვთ, რაც ალბათ მეტი სიმპურვალის შესანახად იქნებოდა. გამიზნული. ირგვლივ ბლომად ჩანდა დაწვეარი მიწა ე. წ. თავგმარილა და კერამიკული საწარმოსათვის დამახასიათებელი ნიშნები: თიხის სოლები, სამუეხები, ნაღვენთი ჭიქურები. ყველაფერი ეს მიუთითებს, რომ შესაძლოა ამ ადგილზე თიხის ჭურჭლის დამამზადებელი სახელოსნოები იყო განლაგებული. სულ ქვედა კულტურული ფენა უშუალოდ ყამირ მიწაზე იდო. მიწის ზედაპირიდან დაცილებული იყო 2,3—2,5 მეტრით. ფენაში დადასტურებული იყო შეპირილა კერამიკული ნახეუბა, რომელთა ზუსტი ქრონოლოგური განსაზღვრა შეუძლებელია, მიახლოებით კი, ზედაპირის გულმოდგინე გაპრიალება შეიძლება მსგავსება მოედებნოს ძვ. წ. I ათასწლეულის თიხის ნაწარმთან.

ამ ბოლო აღმოჩენის შემდეგ დმანისის ისტორიაში კიდევ ახალი ფურცელი გამოჩნდა, რაც მთავარია, ის ეხება ჩვენში ქალაქების წარმოშობის წინა საფეხურს, როცა საქართველოს ტერიტორიაზე უამრავი ძლიერი სამოსახლოები არსებობდა. ბუნებრივია, ამის გამო გავიჩინდეს კითხვა დმანისის ქალაქობის შესახებაც ანტიკურ ხანაში. მაგრამ პასუხის გაცემა ჭერჭერობით ძნელი იქნება, რადგან საამისო არც წერილობითი და არც არქეოლოგიური მონაცემები არა გვაქვს. ეჭვები კი, რა თქმა უნდა, შესაძლებელია გავიჩინდეს. დმანისი, როგორც სტრატეგიული პუნქტი, პირველხარისხოვანი ძეგლია, მისი ეკონომიური დონეც დაბალი არ უნდა ყოფილიყო. თუ ვახუშტის ცნობას ვირწმუნებთ, „დმანისამდე, მღინარის იმიერ და ამიერ, მთასა შინა დაბნებიანი და, ვითარცა ტაშირისა დავსწერეთ, ნაყოფიერი და პირუტყვიათა ეგრეთი... დმანისს უდის ჩრდილოთ მამავერი, სამხრით ფინეზაური, და ეწოდა სახელი ესე დაბნების გამო: „დაბანი ისი“.<sup>145</sup>

ადრეფეოდალურ ხანაში, VII — VIII ს-მდე მაინც, დმანისი მოსალოდნელია ხალხმრავალი და მნიშვნელოვანი პუნქტი იყო. ამის ერთ-ერთი საუკეთესო დადასტურებაა „სამეკლესიანი ბაზილიკა“, რომლის აგებასაც ფორმების მიხედვით გ. ჩუბინაშვილი VII საუკუნეში გულისხმობს.<sup>146</sup> სხვა რომ არა იყოს-რა, მარტო ესეც კი კმაროდა, რომ იგი მნიშვნელოვან პუნქტად მიგვეჩინა ადრეფეოდალური ხანისათვის.

დმანისის აღორძინება, როგორც აღნიშნული გვექონდა, IX საუკუნიდან იწყება. იგი ახალქალაქია, რომელიც ახალმა სოციალურ-ეკონომიურმა ყოფამ წარმოშვა და დააწინაურა. არქეოლოგიურ მასალებზე დაყრდნობით

<sup>145</sup> ვ ა ხ უ შ ტ ი, აღწერა..., გვ. 39.

<sup>146</sup> გ. ჩ უ ბ ი ნ ა შ ვ ი ლ ი, ქართული ხელოვნების ისტორია, თბ., 1936, გვ. 192.

ლ. მუსხელიშვილის ვარაუდი, რომ საქალაქო ცხოვრება აქ X საუკუნიდან უნდა იყოს მოსალოდნელი, ალბათ ეჭვებს არ უნდა იწვევდეს.<sup>147</sup> X და XI საუკუნეები დმანისის აღმავლობის წლებია. XII—XIII სს. ქალაქი საქალაქო მეურნეობის განვითარების მწვერვალს აღწევს. განვითარებული ფეოდალური ხანის დმანისი ინტენსიური ვაჭრობის სფეროშია მოქცეული. როგორც იაკუთი გადმოგვცემს. დმანისიდან თურმე აბრეშუმით გაჰქონდათ.<sup>148</sup>

დმანისის საქალაქო ცხოვრების განვითარების ეტაპები შეიძლება შესწავლილი იყოს არქეოლოგიური მასლების მიხედვით. IX საუკუნის შუახანებიდან, როცა მისი გამოცოცხლება იწყება, არც არის მოსალოდნელი ნივთიერი მონაცემების მრავალფეროვნება. მატერიალური კულტურის დიდი სიჭარბე X საუკუნიდან არის მოსალოდნელი, ვიდრე XIII—XIV საუკუნეებამდე.

ნუმისმატიკური მონაცემები ზემოთ აღნიშნულის სამტკიცებლად საუკეთესო საბუთს იძლევა. 1936—1937 წლების კამპანიების დროს შესწავლილია 228 მონეტა. აქედან უძველესი მონეტებია ბიზანტიური: VI, VII და IX საუკუნეებისა თითო ცალი, X საუკუნისა სამი, X—XI საუკუნისა 1 ცალი, XI საუკუნის 7 მონეტა. XII საუკუნისა: ერთი მონეტა ქართული, 2 უცხოური (ილდიგიზიდების) და 3 ცალი, აბუ-ბაქრისა XII—XIII საუკუნეებისა. მკვეთრი შემობრუნებაა XIII საუკუნეში: ქართულია 122 მონეტა, უცხოური კი 35 ცალი. ეს მერტად საგულისხმო ფაქტია. რაც მთავარია, დმანისის საქალაქო ცხოვრების და მისი პოლიტიკური მნიშვნელობის ზრდა საჭიროდ აყენებს ქალაქში ზარაფხანის დაარსებას, რაც კარგად დასტურდება დმანისის გათხრებისას აღმოჩენილი, აქვე მოჭრილი მონეტებით, რომლებზედაც ფულის მოჭრის ადგილია აღნიშნული — „დმანისი“ (دمانس).

## ძველი ქალაქების განახლება

### რუსთავის აღმავლობა

ახალქალაქობის ეპოს, როგორც აღნიშნული იყო, ბევრი ქართული ქალაქი წარმოიშვა. მიზეზები მათი გაჩენისა თავის ადგილზე მითითებული იყო. ქართული ფეოდალური ქალაქის ფორმირების ხანაში ადგილი ჰქონდა არა მარტო ახალი პუნქტების გაჩენას, არამედ რიგ შემთხვევებში ძველების განახლებასაც. ამ ძველი ცენტრებიდან ზოგი წერილობითი წყაროებით ანტიკურ ხანაში მნიშვნელოვან ქალაქს წარმოადგენდა (რუსთავი, ხუნანი, სამშვილდე), ზოგი კი უბრალო დასახლება იყო.

როგორც ადრე იყო ნათქვამი, ძველი ქალაქებიდან, რომელთა არსებობაც ჩვენ წერილობითი წყაროებიდან ვიცით, „ახალქალაქობის“ დროს განახლდა მხოლოდ რამდენიმე, დანარჩენები კი დაკნინებული და დამცრობილნი, უბრალო დასახლებებულა წარმოადგენდნენ. განახლებული ქალაქების წამოწყება და გაძლიერება ხდებოდა მათი ახალი ეკონომიური ყოფისა და სოციალური გარემოს შეთვისებით და, რაც მთავარია, ისინი მოექცნენ ახალი ეკონომიური ურთიერთობის ორბიტაში, მოხვდნენ იმ ზონაში, სადაც დაწინაურებული ცენტრების და კულტურული სამყაროს გზები იყრიდა თავს. ახალმა სამიმო-

<sup>147</sup> ლ. მუსხელიშვილი, დმანისი..., გვ. 447.

<sup>148</sup> იაკუთი, معجم البلدان II, გვ. 585.

<sup>149</sup> გ. წერეთელი, სემიტური ენები და მათი მნიშვნელობა ქართული კულტურის ისტორიის შესწავლისათვის, თსუ სამეცნიერო სესია, 1946.

სვლო ტრასამ ბიზანტიიდან ირანისაკენ, საქართველოზე, მის სამხრეთ პროვინციებზე გავლით (ხოფრა-არტანუჯი-არტაანი-ახალქალაქი-ფარავან-სამშვილდე-ლომთაგორა-თბილისი) ახალი ქალაქების წრე შექმრა. ადრეც გვიწინა აღნიშნული და კვლავ უნდა შეინიშნოს, რომ დასავლეთის და აღმოსავლეთის კულტურულ წრეთა შემაერთებელი ხაზი, რომელიც მტკვრის ხეობაზე იდო, სამხრეთით იწევეს და ამიტომ „ახალქალაქობის“ ეპოს განახლდნენ ის ქალაქები, რომლებიც ახალ მაგისტრალს დაუკავშირდნენ. ძველი გზის ქალაქები კი ვეღარ გამოცოცხლდნენ და ჩამოშორდნენ ასპარეზს.

თუ რომელიმე ქართულ ქალაქზე შეიძლება ლაპარაკი „ახალქალაქობის“ დროს განახლებაზე და გამოცოცხლებაზე, ეს, უპირველესად ყოვლისა, რუსთავეზე ითქმის. რუსთავეი ისეთი ქალაქი არა ყოფილა, რომელიც ადრეფეოდალურ ხანაში ამოწყვეტის კარამდე მისულიყოს, მიუხედავად იმისა, რომ ის სამხრეთიდან მომავალი მოთარეშეების გზაზე იდო და განადგურებაც ბევრი უნახავს. სიცოცხლე აქ არ შეწყვეტილა, თუმცა სხვა ქალაქების მსგავსად, ადრეფეოდალურ ხანაში (VI—VIII სს.) მის საქალაქო მეურნეობასაც მაინცდამაინც დიდი წარმატებები არა ჰქონია.

რუსთავემა თავის თავზე გადაიტანა სამხრეთიდან მოწოლილი ტალღა. რომელმაც წალეკა და კარგა ხნით გააუღაბურა ძველი კულტურული კერები. რუსთავეი ისეთ ადგილზე იყო გაშენებული, რომ ქართლის გულისაკენ მომავალი მას გვერდს ვერ აუქცევდა. იგი გზაზე იდო და როგორც ყოველთვის ხდება ხოლმე, დამპყრობელი პირველყოვლისა მას არბევდა. თუ გზამ დიდი როლი შეასრულა რუსთავეის, როგორც ქალაქის, წარმოშობა-განვითარებაში, მას არანაკლები წვლილი მიუძღვის ქალაქის რამდენიმეგზის დაქცევაშიც. რუსთავეის მაგალითით ნათლად ჩანს გზის ორგვარი ხასიათი: მშვიდობიანობისას ყველა მას ეტანება, ვაჭრების და მოგზაურების სიახლოვეს ცდილობს; ომიანობისას კი გზას გაურბიან, დამპყრობელიც იმავე გზით დადის, რა გზითაც ვაჭარი სარგებლობდა.

გზასთან სიახლოვეთ გამოწვეული მოსახლეობის მოძრაობა რუსთავეს კარგად ეტყობა. VII—VIII საუკუნეებამდე ქალაქი მტკვრის ორივე ნაპირზე იყო გაშენებული, რაც კარგად დასტურდება არქეოლოგიური მონაცემებით. გარეგანი საფრთხის მოძალეხასთან დაკავშირებით. მოსახლეობა მდინარის მარჯვენა ნაპირიდან იყრება და გადადის მარცხენაზე, რომელიც უფრო უკეთ იყო გამაგრებული. სამხრეთიდან მომავალი გზა სწორედ მტკვრის მარჯვენა მხარეს იდო.<sup>150</sup>

სხვადასხვა, არაპირდაპირი მონაცემებით ირკვევა, რომ რუსთავეს ეროვრთ პირველთაგანს უნდა განეცადა არაბების პირველივე შემოსევები. მანვე იწვნია, როგორც ჩანს, ბულა თურქის სიმეაცრის სუსხიც.<sup>151</sup>

<sup>150</sup> ლ. ქ ი ლ ა შ ვ ი ლ ი, ქალაქი რუსთავეი, გვ. 161.

<sup>151</sup> თუ ტაბარის მონაცემებს დაეყრება, ბულა თურქი თბილისს შოადგა მდინარის მარცხენა მხრიდან, ისანში დაბანაკდა. აქედან გაგზავნა ზირაქი, რომელმაც გადაკეთა მტკვარი დეიდანთანა. ბულა თბილისში მოვიდა ბარდაის გზით, რომელიც მტკვრის მარჯვენა ნაპირს მოჰყვებოდა. და ასევე შემოდიდა თბილისშიაც. თბილის-რუსთავეის მონაკვეთზე ხიდი მხოლოდ რუსთავეთან არის საგულისხმებელი, რომელიც, ალბათ გამოიყენა ბულამაც. მტკვრის გადატურვას ის მოერიდებოდა, მტკვარი დიდი მდინარეაო — ტაბარი წერდა ე. ი. ბულას სურდა თბილისს მოსდგომოდა მტკვრის მარცხენა მხრით. ამიტომ გადადის რუსთავეთან ხიდზე, დაიმორჩილებს რუსთავეს, ზურგის უსაფრთხოებისათვის და აქედან კი ამოდის თბილისს, დღევანდელი აელაბრის ტერიტორიაზე.

IX საუკუნის მეორე ნახევრიდან, ბულა თურქის ლაშქრობის შემდეგ ქალაქს გამოცოცხლება ეტყობა: მოსახლეობა კვლავ მომრავლდა და მოეშენა.

რუსთავის არქეოლოგიური გათხრებისას ეს ფენა უკვე კარგად ჩანს ნაქალაქარზე. შუასაუკუნეებით დათარიღებულ ნაგებობათა შორის ჩანს ფენა, რომელიც დანგრეული უნდა იყოს XI საუკუნის 60-იან წლებში. საერთოდ, რუსთავის ნაქალაქარის 1949—51 წლების გათხრების შედეგად გამოვლენილ ნრავალფეროვან ნაგებობებში, რომელთა ერთიმეორეზე მდებარე ხუთიოდე ორე იყო გაშაშვლებული, სტრატეგრაფიულად, ასევე არქეოლოგიური მასალების მიხედვით შესაძლებელი გახდა გამოყოფილიყო ორი ქრონოლოგიური ფენა: ზედა, რომელიც საერთოდ ეთანხმება ქალაქის საბოლოო დანგრევას XIII საუკუნის 60-იან წლებში (1265 წ.)<sup>152</sup> და ქვედა, რომელსაც ვუკავშირებთ აღფ-არსლანის საქართველოში ლაშქრობას.<sup>153</sup> ქვედა ფენის ნაგებობები შედარებით სუსტადაა წარმოდგენილი. ხსენებული ფენის ქვეშ აღმოჩნდა ზოგი ნივთი (მშვილდსაკინძები, განიძელაკიანი შესაკრავი და სხვ.), რომლებიც აშკარად მიუთითებენ ცხოვრებას უწყვეტობაზე ადრეფეოდალურ ხანაშიაც. რომ ხსენებული ნაგებობები მტრის ხელითაა დანგრეული, კარგად ჩანს ნაქალაქარ-ნახშირის ფენებით, რომელიც მთელ ნაქალაქარზე იყო გავრცელებული. რუსთავს, საბოლოო დანგრევამდე (1265 წ.) ასეთი შემოსევები არ ახსოვს; გადაშვარ-გადაბუჯული სახლები, ჩალეწილი მარნები, ნაცრისა და ნახანძრალის ფენები დამპყრობთა სისასტიკეზე მიუთითებენ. სტრატეგრაფიულად, ასევე მასალის მიხედვით. როგორც ითქვა. შესაძლებელი გახდა ფენა XI საუკუნით დათარიღებულიყო. აღორძინების გზაზე მდგარ ქალაქს ამ დროს კიდევ ერთი გარეგანი ძალა შოველინა. რომელმაც დროებით შეაჩერა მისი წინსვლა.

აღფ-არსლანის ლაშქრობა მტრვან ყრუსა და ბულა თურქის შემდეგ ყველაზე სასტიკი იყო და უღმობელი. ქვეყანა მოღონიერებისა და გამოცოცხლების გზაზე იღვა და ეს დარტყმა კარგა ხნით აჩერებდა აღმავლობას. ქართველებმა მდგარი წინააღმდეგობა გაუწიეს მტერს, მაგრამ ხუთასიათასიან ლაშქარს ვერ გაუძლეს. ტრამალების ველური ტომები კალიასავით მრავლდებოდნენ და რიცხობრივი უპირატესობით ყოველთვის გამარჯვების სასწორი მათ მხარეზე იხრებოდა ხოლმე. „მატიანე ქართლისაჲ“ გადმოგვცემს — „ქართლს შინა პური და ღვინო ფრიადი“ იყო, როცა სულთანს შემოესია. იმაზე უკეთესი დახასიათება ამ საშინელი ტრაგედიისა, რომელსაც მატიანეში ვხვდებით, შეუძლებელია: „და მოისრა ურიცხვი სული ქრისტიანეთა და ტყუე იქმნა; და იქმნა საძაგელ ქუეყანა ქართლისა, სახილველად კაცთა: მოოხრდეს ყოველნი ეკლესიანი და სიმრავლითა მძორისათა არლარა დაედგომოდეს ქუეყანასა თუალნი; ... ზეცით ცა წამებდა, და სისხლის მწვიმელი ღრუბელი აღმოსავლეთით მოეფინა ქართლსა ზედა; და იქმნა დამე უკუნი, ვითარცა ნათელი დღისა. და იყო ხილვა მისი საშინელი და შესაძრწუნებელი, და არე არე სისხლის წვიმა ეხილვა კაცთა“.<sup>154</sup>

ასეთი რისხვის შემდეგ ძნელი იყო წელის წამოწევა და ფეხზე წამოდგომა. აღმავლობის გზაზე მდგარმა ქვეყანამ კი შესძლო თავსდამტყდარი უბედურების გადატანა და სულ მალევე იწყო მოშენება. ყველაზე მეტად თბილისმა

<sup>152</sup> ლ. ქილაშვილი, ქალაქი რუსთავი, გვ. 86.

<sup>153</sup> ლ. ქილაშვილი, დასახ. ნაშრომი, გვ. 75.

<sup>154</sup> ექც-ბაჲ, I, გვ. 310.



და რუსთავემა განიცადეს სელჩუკების აოხრება, მაგრამ ეს იყო და ეს, ამის შემდეგ თითქმის ორი საუკუნე მათ მშვიდობიანი ცხოვრების პერიოდი ჰქონდათ და სწორედ მაშინ მიაღწიეს განვითარების ზენიტსაც.

რუსთავი, ისევე როგორც ხუნანი, წერილობითი ცნობებით ანტიკური ქალაქი იყო. როგორც „ქალაქების“ პირველ წიგნში გვქონდა განხილული, ორივენი მტკვრის ქვედა წელის ძლიერი პუნქტები, ქვეყნის ეკონომიურსა თუ პოლიტიკურ ცხოვრებაში მოწინავე როლს ასრულებენ. მათი დაწინაურებისათვის ერთ-ერთი ძირითადი ფაქტორი იყო მტკვრის დიდ გზასთან სიახლოვე. ახალქალაქობის ეპოქა, ადრეც იყო აღნიშნული, მტკვრის ქვედა წელი, თბილისის ქვევით, ახალი გზის ორბიტაში ჰყვება, ამიტომ ამ მონაკვეთის ანტიკური ქალაქები კვლავ გამოცოცხლდნენ.

რუსთავი მარტო თბილის-ბარდავის გზას კი არ უკავშირდებოდა, არამედ მასზე იდო მეორე მაგისტრალიც, რომელიც „ტრაპიზონის გზის“ ერთგვარ გაგრძელებას წარმოადგენდა. სამშვილდე-ლომთაგორის შემდეგ რუსთავი გზაჯვარედინია, საიდანაც გზა გრძელდება აღმოსავლეთისაკენ — კახეთ-ჰერეთის პროვინციებისაკენ. ამ გზის კონტროლს ექვემდებარებოდა მნიშვნელოვანი ეკონომიური რაიონები, რაზედაც, რა თქმა უნდა, მიუთითებს ამ ადგილებში აღმოჩენილი ბიზანტიური მონეტების განძები თუ ცალკეული აღმოჩენები.<sup>155</sup>

რუსთავი, თამამად შეიძლება ითქვას, სრულიად თავისებური და გამორჩეული ქალაქია საქართველოს სხვა ქალაქთა შორის. ეს თავისებურება აშკარად იგრძნობა რუსთავში აღმოჩენილი არქეოლოგიური მასალების მიხედვით. განსხვავებით თბილისისაგან ან დმანისისაგან, რომელიც „მუსლიმანურ-ქრისტიანული ქალაქია“, „ნარევი, მკიდრო მოსახლეობით“ ახლო-აღმოსავლური იერისა,<sup>156</sup> რუსთავი სუფთა ქართული ქალაქია, ქართულივე მოსახლეობით. ამის დამადასტურებელი საბუთიანობა კარგად ჩნდება ნივთიერი ძეგლებით, ქართული წარწერების თუ ადგილობრივი ნაწარმის სახით. შეიძლება ეს ერთგვარად ხსნიდეს ფაქტს, რომ რუსთავის შესახებ აღმოსავლურ წყაროებში არაფერია ნათქვამი.

შუასაუკუნეების რუსთავის შესახებ გამოქვეყნებული გვაქვს წიგნი, სადაც შეძლებისდაგვარად ასახულია მისი ისტორიის ძირითადი საფეხურები, ამდენად მის შესახებ აქ აღარაფერს ვიტყვით. წინამდებარე ნაშრომში ჩვენ მიზნად დავისახეთ გაცივით შეგვენიშნა, რომ მდინარე მტკვრის ქვედა წელის ქალაქები და მათ შორის რუსთავიც, რომლებიც ანტიკურ ხანაში წარმოშობილ ქალაქთა ჯგუფში შედიან, „ახალქალაქობის“ ეპოქა, IX—XI სს., განსხვავებით მტკვრის შუა და ზემო წელის ქალაქებისა, კვლავ განახლდნენ და დიდ წარმატებებსაც მიაღწიეს საქალაქო ცხოვრებაში.

## ს ა მ შ ვ ი ლ დ ე

მტკვრის ქვედა წელის ქალაქებთან ერთად ახალქალაქობის პერიოდში განახლდა და აღმავლობას განიცდის სამშვილდეც. სამშვილდისათვის განახ-

<sup>155</sup> თ. ა ბ რ ა მ ი შ ვ ი ლ ი, საქართველოს სახელმწიფო მუზეუმის ბიზანტიური მონეტები, თბ., 1966, რუკა.

<sup>156</sup> ლ. მ უ ს ხ ე ლ ი შ ვ ი ლ ი, დმანისი..., გვ. 447.

ლებს მომენტი შეიძლება არც კი იყოს ისეთი ხასიათისა, როგორც სხვა შემთხვევებში, რადგან გარკვეული გარემოების გამო აქ ცხოვრება არც ადრეფეოდალურ ხანაში შეწყვეტილა. მიუხედავად ამისა IX—X საუკუნეები როგორც პოლიტიკურ, ისე ეკონომიურსა თუ კულტურულ ცხოვრებაში სამშვილდისათვის მეტად მნიშვნელოვანია. სამშვილდე, დღიდან მისი წარმოშობისა, განსაკუთრებული ყურადღების ქვეშ არის მოქცეული, რამაც განსაზღვრა ქალაქის განვითარების გზები და მისი აურიდიული სტატუსიც. ჩვენის აზრით, სამშვილდე სამეფო ქალაქს წარმოადგენდა, სტრატეგიული ადგილი იყო, თუმცა იგი როგორც უძველესი სამოსახლო ადგილი და შემდეგ დაწინაურებული საქალაქო ერთეული, დაწინაურდა მდიდარ სამეურნეო ბაზაზე. სამშვილდის ადგილმდებარეობა შესანიშნავია; ორ წყალს შუა, მაღალ კლდოვან მასივზეა გაშენებული. ჩრდილოეთიდან ჩამოუღის ქივიკია, სამხრეთიდან ღრამი (ქცია). იგი ტიპური ხერთვისია, ძლიერ მსგავსი დმანისისა და ახალქალაქისა. აქ მოსახლეობა ადრებრინჯაოს ხანიდან გაჩენილა, რაზედაც მიუთითებს ამ ხანის კერამიკული ნაწარმი, რომელიც დადასტურებულია თვით ნაქალაქარის ტერიტორიაზე, სულ ქვედა კულტურულ ფენაში.<sup>157</sup> საყურადღებოა, რომ ზოგი კერამიკული ნატეხი შემკულია ორნამენტებით და ზოგი კი შიშვითაა შავი საღებავით.

როგორც ჩანს, უკვე ამ დროს, თუ არა უფრო ადრე,<sup>158</sup> არსებობს პირობები სამშვილდის მიდამოების დასახლებულად. მისი ძირითადი სამეურნეო ზონა განლაგებულია ორივე მდინარის ნაპირებზე და განსაკუთრებით კი ნაქალაქარის დასავლეთით, ირაგის ხეობაში, იქ, სადაც იქმნება ნაყოფიერი ველი ორი მდინარის შესაყარზე. ვახუშტის მიხედვით, ირაგის „ხეობა ესე არს ვენახოვანი, ხილიანი, ტყიანი, ნადირ-ფრინველიანი, მოსავლიანი...“<sup>159</sup> მდინარე ირაგის მნიშვნელობა, როგორც ჩანს, სამშვილდისათვის განსაკუთრებულია. ამ მდინარის წყლით ნაყოფიერდებოდა ქალაქის სამეურნეო რაიონი და თვით ქალაქიც. დღესაც არსებული არხი, რომელიც სამშვილდეს რწყავს, სწორედ ირაგიდან მოედინება. ძველი სამშვილდის დასახლებებისათვის ძირითადი პირობა, როგორც ირკვევა, მისი კარგი მდებარეობაა, არა მარტო სტრატეგიული თვალსაზრისით (ხერთვისი), არამედ მეურნეობის მხრივაც.

ლეონტი მროველის მონაცემების მიხედვით სამშვილდე, იგივე „ციხე ორბისა“ ან „დედაციხე“ ქართლოსს უკავშირდება. აღსანიშნავია, რომ ქართლოსი, რომელიც პირველად ეშენება არაგვისა და მტკვრის შეერთებაზე, არმაზის მთაზე, რომელსაც ადრე ქართლი რქმევია, სამშვილდით იწყებს მშენებლობას. შემდეგ კი ხუნანი აუგია.<sup>160</sup> რომ ეს ორივე პუნქტი ძლიერ სიმაგრეებს წარმოადგენენ, ჩანს, იქიდან, რომ ხაზარებს, რომლებსაც შეუშუსრავთ „ქალაქნი არარატისანი და მასისისანი“, ვერ აუღიათ ვერც სამშვილდე და

<sup>157</sup> სამშვილდის ნაქალაქარს აქუროლაურა გაიხრები დაიწყო საქართველოს სახ. მუზეუმის არქეოლოგიკრა ექსპედიციამ 1959 წ. ეპარკვლუპო ექსპედიციის მიერ აღმოჩენილი მასალით.

<sup>158</sup> არ არის გამოჩენილი აქ ადრეხანაში ხანაზე უძველესი სამოსახლოების არსებობაც. ამაზე მიუთითებს ოზსიდანის უამრავი დამუშავებული იარაღების აღმოჩენა თვით ნაქალაქარის ტერიტორიაზე.

<sup>159</sup> ე ა ხ უ შ ტ ი, აღწერა..., გვ. 44.

<sup>160</sup> ექც-ბა, I, გვ. 8.

ვერც ხუნანი და ასევე თუხარისი.<sup>161</sup> წინაელნისტური ხანის სამშვილდის შესახებ ლეონტი მროველი ისე დაბეჭითებით გადმოგვცემს, გარკვეულ ისტორიულ ამბებთან დაკავშირებით, რომ მკითხველს უკვე აღარ უკვირს მისი ალექსანდრე მაკედონელის დროის ქართლის ქალაქებში დასახლება. მიუხედავად ამისა, ზოგი მკვლევარი ექვის ქვეშ აყენებს ხსენებულ ცნობას და წყაროში აღნიშნული ქალაქებიდან ზოგიერთებს არ სცნობს. ანტიკური ხანის ქალაქად (რუსთავი, სამშვილდე),<sup>162</sup> აქედან გამომდინარე თვით ლეონტი მროველის ცნობების სანდოობაც ძველი ქართული ქალაქების შესახებ ერთგვარად საეჭვოდ არის მიჩნეული.<sup>163</sup> 1968 წლის ზაფხულში სამშვილდის ნაქალაქარზე ჩატარებულმა არქეოლოგიურმა გათხრებმა დაადასტურა, რომ ლეონტი მროველის მონაცემები სამშვილდის შესახებ სანდო უნდა იყოს. ნაქალაქარზე დადასტურებულია შავ და ლეგაპრიალა ჭურჭლების ნატეხები, რომლებიც ძვ. წ. IV—III სს. შეიძლება დათარიღდეს ე. ი. უკვე ევქმიუტანლად უნდა ვედიაროთ სამშვილდეში, ქალაქის ტერიტორიაზე, ლეონტი მროველის ცნობის შესაბამისად, ანტიკური ფენის არსებობა, რაც ერთხელ კიდევ გვიდასტურებს ძველ ქართულ წყაროთა მონაცემების სანდოობას, და გვიკარნახებს სიტრთხილეს მათი შეფასების დროს.

სამშვილდე ქვეყნის პოლიტიკური ცხოვრების ერთ-ერთი აქტიური მონაწილეა და ამიტომ არის ალბათ, რომ მის შესახებ წერილობით წყაროებში არაერთი ძვირფასი ცნობაა შემონახული, როგორც ქართულში, ისე უცხოში (ლეონტი მროველი, ჯუანშერი, მათიანე ქართლისაჲ, დავით აღმაშენებლის ისტორიკოსი, ვახუშტი, დრასხანაყერტელი, ასოლიკი და სხვ.). როგორც ზემოთ ითქვა, სამშვილდე, ლეონტი მროველის მიხედვით ერთ-ერთი უძველესი ქართული ქალაქია. თუ წყაროს მონაცემებს შევეუჭრებთ არქეოლოგიურ მონაცემებს, იგი მართლაც ძვ. წ. IV—III საუკუნეებში შესაძლებელია ქალაქი ყოფილიყო. III საუკუნეში, ფარნავაზის დროს, ქვეყნის ადმინისტრაციულად მოწყობისას, დაარსდა სამშვილდას საერისთავო, რომლის საზღვრებიც განსაზღვრული იყო „სკვირეთის ჰდინარითგან ვიდრე მთამდე, რომელ არს ტაშირი და აბოცი“.<sup>164</sup> მეორე მეფის საურმაგის დროს ცნობილია სამშვილდის საერისთავოს პატრონიც; საურმაგს ჰყავდა ორი აწული, ძე კი აზა ჰყავდა. მოიყვანა მან ცოლის ნათესავი სახელად მირვან და იშვილა. „მისცა აწული თვისი ცოლად, ქალაქი გაჩიანი და საერისთავო სამშვილდისა“.<sup>165</sup> საურმაგის შემდეგ მეფედ ხდება მირვანი — მფლობელი სამშვილდისა. აქედან მოყოლებული შესაძლებელია სამშვილდე სამეფო ქალაქად ვიგულისხმოთ. ლეონტი მროველის მიხედვით ძვ. წ. I საუკუნეში იგი კვლავ სამეფო ოჯახის საკუთრებაა. მირვანის მიერ ბარტომ ქართველთა მეფის მოკვლის შემდეგ, როგორც წყაროში ვკითხულობთ, მირვანმა „მძღაგრებით გამოიყვანა ცროლი ბარტომისი სამშვილდით და შეირთო ცოლად“.<sup>166</sup> ამის შემდგომ, ვიდრე ახ. წ. III საუკუნემდე ცნობები ქალაქის შესახებ არ არის.

<sup>161</sup> ექ ც-ბა, I, გვ. 11—12.

<sup>162</sup> დ. ხ ა ხ უ ტ ა ი შ ე ი ლ ი, იბერიის ქალაქთა ისტორიის საკითხები, თბ., 1966, გვ. 59,

101.

<sup>163</sup> ი ქ ე ე, გვ. 19.

<sup>164</sup> ექ ც-ბა, I, გვ. 24.

<sup>165</sup> ი ქ ე ე, გვ. 27.

<sup>166</sup> ი ქ ე ე, გვ. 33.

III საუკუნეში ამაზასპის დროს მოიხსენება „ერისთავი სამშვილდი-სა“.<sup>167</sup> IV საუკუნის დასაწყისში სპარსელები შემოესივნენ ქართლს. მეფე ასფაგური გაიქცა ოსეთს და იქ გარდაიცვალა. დარჩა მხოლოდ ასული, რომელიც სამშვილდეში იზრდებოდა. ქართველებს გადაუწყვეტიათ მეფის ასული მიეთხოვებინათ სპარსთა მეფის შვილისათვის: „მაშინ მოიყვანეს ასული ასფაგურ მეფისა სამშვილდით, რომელსა ერქვა აბეშურა. და შერთო იგი სპარსთა მეფემან ძესა თვისსა, რომელი მუნ თანა ჰყვა შვილისა წლისა“.<sup>168</sup> IV საუკუნის მეორე ნახევარში ბაქარს აუჯანყდნენ სომხები, რომელთაც უნდოდათ ქართლში გაემეფებინათ რევიანი, რომელიც დედით სომეხ მეფეთა შთამომავალი იყო. ბაქარი დაემოყვრა სპარსთა მეფეს, რომელიც მისი ბიძაშვილი იყო და „გაუცვალა ქუეყანა დისიძესა მისსა ფეროზს. რომელსა აქუნდა რაწი ბარდავამდის მიცემულად მირიანისგან, და მისცა მის წილ სამშვილდითგან მიღმართ ქუეყანანი ვიდრე თავადმდე აბოცისა“<sup>169</sup>. ამ ცნობის მიხედვით მაინც-დამაინც არა ჩანს, თვით სამშვილდეც დაუთმო თუ არა ბაქარმა. უფრო სავარაუდოა, რომ სამშვილდე ქართველებს დარჩენოდათ, ამას გვაფარაუდებინებს, ჯერ ერთი, ტექსტის „სამშვილდითგან მიღმართ“ და მეორეც ის, რომ სულ მალევე თრდატის დროს მოიხსენიება ერისთავი სამშვილდისა, „რომელსა ერქვა სახელი ფარსმან“.<sup>170</sup>

სამშვილდე სამეფო კართან დაკავშირებული ჩანს V საუკუნის დასაწყისშიც არჩილ მეფის (ვახტანგ გორგასალის პაპის) დროსაც. არჩილ მეფემ მისცა „სამშვილდე ძესა თვისსა საერისთოთა მისითა, და მუნ დასხდეს მირდატ და საგლუბტ“.<sup>171</sup> საგლუბტ დედოფალს მიუღია ქრისტიანობა და მასვე მიეწერება სამშვილდის სიონის აშენებაც.<sup>172</sup> ვახტანგ გორგასალის დროს ცნობილია „ადარნასე, ერისთავი სამშვილდისა“.<sup>173</sup> ამის შემდეგ VIII საუკუნის მეორე ნახევარამდე სამშვილდის შესახებ თითქმის არაფერი ვიცით. ჭუანჭერის ცნობის მიხედვით VIII საუკუნის შუახანებში, არჩილ მეფის დროს მოხსენებულია პიტიახში, „რომელი მთავრობდა თრიალეთს, ტაშირს და აბოცს“.<sup>174</sup> პიტიახშის საგამგეო ქვეყნის მიხედვით ძნელი არ არის მიხვედრა, რომ ის სამშვილდის საერისთავოს ტერიტორიას მოიცავდა<sup>175</sup>. ამავე დროს სამშვილდის სიონის წარწერის მიხედვით, რომელიც 777 წლით თარიღდება, ვიცით „ნათესავით პიტიახში“.<sup>176</sup> ამ ორი ცნობის შეჯერებით შეიძლება დაეუშვათ. რომ პიტიახშის რეზიდენცია VIII საუკუნის შუაწლებში სამშვილდეა. ამით სრულებითაც არ გვინდა იმის აღნიშვნა, რომ საპიტიახშოს ეს ინსტიტუტი სრულიად იდენტური იყოს ადრე ცნობილი საპიტიახშოსი, რომლის ცენტრიც

<sup>167</sup> „ქც-ბა“, I, გვ. 55.

<sup>168</sup> იქვე, გვ. 64.

<sup>169</sup> „ქც-ბა“, I, გვ. 130.

<sup>170</sup> იქვე, გვ. 137.

<sup>171</sup> იქვე, გვ. 142.

<sup>172</sup> იქვე.

<sup>173</sup> იქვე, გვ. 185.

<sup>174</sup> იქვე, გვ. 241.

<sup>175</sup> ლეონტი მროველის მიხედვით სამშვილდის საერისთავოს საზღვრებია ესკვირეთის მდინარითგან ვიდრე მთამდე, რომელ არს ტაშირი და აბოცია. გვ. 24.

<sup>176</sup> ლ. მ. უ. ს. ხ. ე. ლ. შ. ვ. ი. ლ. ი., სამშვილდის სიონის წარწერები და აშენების თარიღი, ენიშონის მოამბე, XIII, 1943, გვ. 97.

ცურტავშია საგულეველი. ასევე ადვილი მოსალოდნელია პიტიახშის გაგება ამ დროს სხვაგვარი იყოს, ვიდრე ადრე.<sup>177</sup> ეს ამჟამად ჩვენი კვლევის საგანს არ შეადგენს. ჩვენ ყურადღებას ვამახვილებთ ერთის მხრით ჟუანშე-რის ცნობის პიტიახშზე. რომელიც განაგებდა ძველი სამშვილდის საერისთავოს ტერიტორიას, მეორეს მხრით სამშვილდის სიონის წარწერის ერთ ადგილზე, სადაც „ნათესავით პიტიახშნია“ აღნიშნული და აქედან გამომდინარე, ეგების მართლაც სამშვილდე წარმოვიდგინოთ საპიტიახშოს ცენტრად VIII საუკუნის შუახანებში. როგორც ლ. მუსხელიშვილი ვარაუდობდა, სამშვილდეს, აქედან მოყოლებული ვიდრე IX საუკუნის მეორე ნახევრამდე, როდესაც დაიწყო ბრძოლა აბხაზთა და სომეხ მეფეებს შორის, თავისი მფლობელები არ გამოუცვლია.<sup>178</sup> სამშვილდის დიდებული სიონის მიხედვით იგივე მკვლევარი სმართლიანად შენიშნავდა, რომ „ასეთი დიდი მშენებლობის წარმოება მხოლოდ დიდ მფლობელს და ქვეყნის მმართველს თუ შეეძლო“.<sup>179</sup>

სამშვილდე X საუკუნეში და შემდგომ, 1110 წლამდე, სანამ ქართველებმა საბოლოოდ არ დაიბრუნეს იგი, არაერთი მძაფრი პოლიტიკური შეჭახების ასპარეზი ყოფილა. მართალია, არ არსებობს ამის დამადასტურებელი ცნობა, მაგრამ სავარაუდოა, რომ სამშვილდემ სხვებთან ერთად განიცადა ბულა თურქის შემოსევის სუსხი 853 წელს. როგორც ცნობილია, ბულა ბარდავიდან ამოვიდა თბილისს. მან აქ დასაჯა ამირა, დაწვა ქალაქი და მთიულეთს შეესია, ცხავატამდისაც ავიდა.<sup>180</sup> დარუბანდის გზით გადმოიყვანა ხაზარები და დაასახლა შამქორს, დარიალით კი გამოიყვანა „ოვსნი ვითარ სახლი ასი, და დასხნა იგინი დმანისს“.<sup>181</sup> ის დარიალით დმანისს ვერ მოვიდოდა. თუ სამშვილდეს არ გაივლიდა, ამდენად მოსალოდნელია, რომ ბულა თურქი სამშვილდესაც დალაშქრავდა.

X საუკუნის დამლევს სამშვილდე სომეხთა მეფეს დავით გურგენისძეს ჰკუთვნებია და იგი თავის რეზიდენციად უქცევია.<sup>182</sup> ასოლიკის ცნობით მას დმანისიც აუღია.<sup>183</sup>

ალფ-არსლანის შემოსევების დროს ბაგრატ მეფემ შესძლო სამშვილდის დაბრუნება. სულთანმა სთხოვა დამოყვრება ბაგრატს. ბაგრატის დისწული. რომელიც ითხოვა სულთანმა, იყო ამავე დროს ძმისწული სომეხთა მეფეს კვირიკესი. კვირიკემ თხოვნაზე უარი შეუთვალა. ბაგრატმა „იბირნა კაცნი ზომეხთა მეფისანიცა, და სამშვილდეს შემომავალი სომეხთა მეფე კვირიკე და ძმა მისი სუმბატ შეიპყრეს ქუეშის ქალასა, და აცნობეს ბაგრატს“.<sup>184</sup> ბაგრატი ქვახვრელიდან სწრაფად ჩამოვიდა კლდე-კარში, სთხოვა სამშვილდე. მაგრამ არ მისცეს „რამეთუ ერთი ძმა მათი აღარნასე შესრულ იყო სამშვილდეს. ზოლო მოიყვანეს სამშვილდეს და ამართეს ძელი, და გასუეს სომეხთა მეფე კვირიკე სამ დღე; ითხოვეს მშვიდობა და მისცეს სამშვილდე...“<sup>185</sup>

<sup>177</sup> ლ. მუსხელიშვილი, დასახ. ნაშრომი, გვ. 94.

<sup>178</sup> იქვე, გვ. 101.

<sup>179</sup> იქვე.

<sup>180</sup> «ქც-ბა», I, გვ. 256.

<sup>181</sup> იქვე, გვ. 256—257.

<sup>182</sup> უ. ჯავახიშვილი, ქართველი ერის ისტორია, II, თბ., 1965, გვ. 116.

<sup>183</sup> იქვე, გვ. 131.

<sup>184</sup> იქვე, გვ. 307; ივ. ჯავახიშვილი, ქართველი ერის ისტორია, II, გვ. 152.

<sup>185</sup> იქვე.



ყოფილა, ბურჯებით გამაგრებული. ქალაქში შესასვლელი პირველი კედელი მეორადი მშენებლობის ნაყოფი უნდა იყოს, შექმნილი ქალაქის ზრდასთან დაკავშირებით. აქ დღესაც შეიმჩნევა შესასვლელი და მთლიანად კედლის მიმართულება. ქალაქის ციხე განივად ჰკვეთს ხერთვისს, და იგი პირვანდელი დაცვის სისტემის ძირითადი ნაწილი უნდა იყოს. სამშვილდის დაცვის სისტემა შექმნილია სხვა ხერთვისების მსგავსად. მხედველობაში გვაქვს ახალქალაქი და დმანისი. ციხე განლაგებულია სამკუთხედის ფუძეზე და არა ხერთვისის კონცხზე, სადაც უფრო ძველი მოსახლეობა უნდა მკდარაყო. ქალაქმშენებლობის ეს მომენტი მიუთითებს, რომ ციხე შექმნილია ახალი სოციალური ძალის, ფეოდალთა კლასის აღმავლობის პერიოდში, ალბათ IX—XI საუკუნეებში, როდესაც ქალაქის სოციალური გაბატონებული ფენა თავს იცავს ციხეში გარეშე მომხდურებისაგან და ასევე გამოყოფილია თვით ქალაქის მცხოვრებთაგან. გარეშე საფრთხისას ასეთი დაცვის სისტემის შემთხვევაში, საპატრონო მხარე ციხის ზურგს უკან მდებარეობდა. ციხისა და საერთოდ თავდასაცავი სისტემის მოწყობის მხრივ სამივე ზემოთ ჩამოთვლილი ქალაქი: სამშვილდე, დმანისი და ახალქალაქი ერთნაირად უშენებიათ, არც ქრონოლოგიურად უნდა იყვნენ მაინცდამაინც დაშორებულნი ერთმანეთისაგან. სამშვილდეში, შიდაციხის ტერიტორიაზე ჩატარებული ჯაღაზვერეო გათხრების მიხედვით ჩანს, რომ აქ ძველი კულტურული ფენების ზევით ძლიერი შრეა ფეოდალური ხანისა, სადაც გამოირჩევა IX—X საუკუნეების მოქიქული ნაწარმი.

რა თქმა უნდა, მხოლოდ და მხოლოდ სადაზვერეო გათხრების მიხედვით ძნელია გადაწყვეტით ლაპარაკი სამშვილდის ნაგებობების თარიღის შესახებ, თუმცა ვარაუდით შეიძლება აღინიშნოს, რომ ნაგებობათა დიდი ნაწილის გაჩენა ნაქალაქარის ტერიტორიაზე სწორედ VIII—X საუკუნეებზე უნდა მოდიოდეს. შემორჩენილი ნაგებობების ერთი წყება გვიანი შუასაუკუნეებისაა. განსაკუთრებით შეიძლება მოვიხსენიოთ ორი აუზი, რომლებიც ნაქალაქარის აღმოსავლეთ ნაწილშია ფიქსირებული. ეს უზარმაზარი წყალსაცავები ქალაქის სამეურნეო საქიროებისათვის იყო განკუთვნილი და მათი შექმნა რთულ ინჟინერულ ხელოვნებას მოითხოვდა. აუზები ნაგებია ქვით. იატაკი კირის ხსნარით არის მოღეხილი. იატაკის სისქე მერყეობს 10—20 სმ შორის. აუზების სიღრმე ორ მეტრს აღემატებოდა.

ადრე აღნიშნული გვექონდა. რომ სამშვილდე მნიშვნელოვანი სავაჭრო გზების ორბიტაში იყო მოხვედრილი. აქ გადიოდა გზა, რომელიც თბილისიდან მოემართებოდა ახალქალაქისაკენ და ამ უკანასკნელიდან კი არტანუჯით ბიზანტიისაკენ. გზა სამშვილდიდან ხრამზე გაღაღიოდა და მღინარის აყოლებით სამღერეთით ზურტაკეტის ფუნდუკისაკენ მიემართებოდა. სამშვილდესა და ზურტაკეტის ფუნდუკს შორის ერთი დღის სავალი იყო. აქედან კი ერთი დღის სავალზე იყო ფარავნის ფუნდუკი (დღევანდელი სოფ. როლიონოვკა). სამშვილდეში მდინარე ხრამზე (ქვიანზე) გადასასვლელად ორი ხილია დაფიქსირებული 1968 წელს სამშვილდის არქეოლოგიური ექსპედიციის მიერ (ტაბ. IX—X). ერთი უშუალოდ ნაქალაქარის (შიდა ციხის) ჩასწვრივ და მეორე კი ცოტა ზემოთ, იქ სადაც მდ. ირაგი შეერთვის ქვიას. დღეს ორივე ხილი დანგრეულია და მხოლოდ ბურჯებილია შემორჩენილი. ხიდები ნაგები ყოფილა ქვით, კირის ხსნარზე. შენების ტექნიკით და ქვების წყობით ხიდები ძლიერ უახლოვდებიან შიდა ციხეს. ორივე ხილი ერთი კონსტრუქციისა

უნდა ყოფილიყო: მდინარის ორსავე ნაპირზე განლაგებულ ბურჯებზე გადადებული იქნებოდა თალი, ადვილი მოსალოდნელია, წყალში საყრდენის გარეშე. ბურჯებს შორის მანძილი 20—25 მ-ია. სიგანე კი 3 მეტრი. მეორე ხილთან, მდინარის მარჯვენა ნაპირზე გზის ნაწილიც შეიმჩნევა, რომელიც მდინარეს შეუყვებოდა და რომლის სავალი ნაწილიც მდინარის მხრიდან კედლით იყო დაცული (ტაბ. X — 1). ჩვენის აზრით, ორიოდვე კილომეტრზე, ერთი და იგივე მდინარეზე ორი ხიდის აგების საჭიროება ნაკარნახევი იყო ორი სხვადასხვა გზის არსებობით. ერთი ხილით მდ. ირაგისა და ქციის შესაყარზე გზა მიემართებოდა ზურტაკეტის ფუნდუკისაკენ და შემდეგ ფარავნა-ახალქალაქისაკენ. მეორე ხილი კი, რომელიც ქალაქის ჩასწვრივ იყო გადადებული ქციაზე, მეორე გზას ეკუთვნოდა. ამ გზით მგზავრი გადავიდოდა მაშავერას ხეობაში, მიაღებოდა ასეთივე ხილით<sup>189</sup> დმანისს და აქედან კი შეიძლებოდა წასვლა სომხეთისკენ.

სამშვილდე „ახალქალაქობის“ ეპოს, ეპკვი არ არის, განიცდის აღმავლობას. ის ასევე მოწინავე ქალაქია XII—XIII საუკუნეებშიაც. მიუხედავად ამისა, ჩვენ მაინც გვგონია, რომ ის როგორც ქალაქი, ჯერ კიდევ ანტიკურ ხანაშივე დიდ წარმატებებს აღწევს იმდენად, რამდენადაც ის ძლიერი სტრატეგიული პუნქტია, ხერთვისია. მოგვიანო ხანებშიაც მისი ეს უპირატესობა დიდ როლს ასრულებდა განსაკუთრებით პოლიტიკურ ცხოვრებაში. როგორც აღნიშნული გვქონდა, ის შესაძლებელია სამეფო ქალაქი იყო, დიდგვარიანთა, „ნათესავით პიტიახშთა“ რეზიდენციით. აღნიშნული გარემოების გამო, ასევე მისი გეოგრაფიული მდებარეობის მიხედვით სამშვილდეში განსაკუთრებით სტრატეგიული განლაგება (გამაგრებული ადგილი. გზასაყარი) იქცევს ყურადღებას. ამიტომ მოსალოდნელია აქ საქმე გვქონდეს დმანისისგან ან რუსთავისაგან განსხვავებული ფეოდალური ქალაქის ტიპით.

<sup>189</sup> ლ. მ. ხ. ე. ლ. ი. შ. ე. ლ. ი., დმანისი, გვ. 328.



## XII — XIII საუკუნეები — ქართული ქალაქების აყვავების ხანა

### 1. მთავარი საგზაო მარშრუტები. ვაკრობა, ეკონომიური აღმავლობა

პერიოდი, რომელიც მოიცავს XII საუკუნეს, ვიდრე XIII საუკუნის შუა-ნახევარამდე, საქართველოს ისტორიაში განსაკუთრებულია. ძველ საქართველოს არ ახსოვს სხვა ასეთი ეპოქა, როცა ქვეყანას პოლიტიკური და ეკონომიური განვითარების ასე მაღალი დონისათვის მიეღწიოს. მას ერთხანს საქართველოს ისტორიის ოქროს ხანასაც უწოდებდნენ. საფუძველი ასეთ აღმავლობას გაცილებით ადრე ჩაეყარა და იგი შედეგია ხანგრძლივი პოლიტიკური ბრძოლისა და სოციალურ-ეკონომიური სიახლისა. ფეოდალური ურთიერთობა თავისი განვითარების ახალ, უმაღლეს ფაზაში შედის და აღმავლობის ზენიტში ექცევა. თურქ-სელჩუკების განდევნით, შემდგომ კი თბილისის (1122 წ.) და დმანისის (1123 წ.) აღებით საქართველოს მთლიანად გაერთიანების გრძელი და სისხლიანი პერიოდი დასრულდა. ამიერიდან საქართველო, რომელიც კავკასიის უდიდეს ნაწილს ჰფლობდა „ნიკოფსიით დარუბანდამდის“<sup>1</sup> სამხრეთით არაგაწამდე, მსოფლიოს ერთ-ერთ ძლიერ პოლიტიკურ ძალად იქცა. ახალი, ძლიერი ქრისტიანული ერთეულის შექმნა დიდი ისტორიული მნიშვნელობის მოვლენა იყო. გაძლიერებული ახალი ელემენტის შემოჭრით მაჰმადიანური სამყარო შეშფოთებულია. ეს კარგად იგრძნობა მათი იდეოლოგიების ნაწერებიდან. ამის მიზეზებს XIII საუკუნის სახელგანთქმული ავტორი იაკუთი ხედავდა იმაში, რომ სელჩუკი მეფეები დასუსტებული იყვნენ ერთმეორის შუღლითა და ბრძოლით. როცა მათმა ამირებმა ქვეყანა სადავო საგნად გაიხადეს, რომელსაც მოკუთვნებდნენ ხან ერთს და ხანაც მეორეს. ამ დროს კი ქართველები „განუწყვეტლივ თავს ესხმოვნენ მუსლიმებს ხან არანში, ხან აზერბაიჯანში, ხანაც ხლათში“, და ეს იმ დროს, ბოლმით შენიშნავს ავტორი, როდესაც „მათი მმართველები გართული იყვნენ ღვინის სმით და აკრძალული საქმეების კეთებით“.<sup>2</sup>

ზემოხსენებულ პერიოდს თამამად შეიძლება ეწოდოს ქართული ფეოდალური ქალაქის აყვავების ხანა. ქალაქებმა ამ დროს არაახულ განვითარებას მიაღწიეს. ქალაქის ეკონომიკის წამყვანი დარგია საქალაქო მეურნეობა, ვაჭრობა და ხელოსნობა, რომლის პროდუქციის გასაღებაც ბაზართან იყო დაკავშირებული.

<sup>1</sup> ისტორიანი და აზმანი შარავანდედთანი, ქე უ-ბაჲ, II, გვ. 94.

<sup>2</sup> ი ა კ უ თ ი, გეოგრაფიული ლექსიკონი, ვუსტენფელდის გამოცემა, I, გვ. 859.

ვაჭრობა-ხელოსნობის სწრაფი ზრდა და განვითარება ბევრი ტექნიკური პირობის განხორციელებას მოითხოვდა. პირველ ყოვლისა, ქალაქებს კეთილმოწყობილი გზები ესაჭიროებოდა. ყველა ცენტრალიზებული ძლიერი სახელმწიფოს ერთ-ერთი პირველი საზრუნავი გზების მოვლა-პატრონობა იყო; ვაჭრობა, ხელოსნობა და ქალაქები ხომ ფეოდალთა სიმდიდრისა და ძლიერების წყაროს შეადგენდა. ფ. ენგელსი კ. მარქსისადმი მიწერილ ერთ-ერთ წერალში სასანიანთა სპარსეთის მშვიდობიანობის და წესრიგის არსებობის დასამტკიცებლად ხსენებულ მომენტს იშველიებდა... ამ დროს ქარაუნები თავისუფლად დადიოდნენო.<sup>3</sup>

საქართველოს გზებზე მიმოსვლისას მგზავრის უსაფრთხოება ერთ-ერთი მთავარი ფაქტორი იყო, რაც იზიდავდა ვაჭართა დიდ ჯგუფებს, უცხოს თუ თავისიანს. ქართველ მეფეებს ძლიერების ხანაში კარგად ესმოდათ გზების მოვლა-პატრონობის და უსაფრთხოების საჭიროება და დიდ ხარჯებსაც იღებდნენ გზების შესაკეთებლად, ახლის გასაყვანად, ხილებისა და ფუნდუკ-ქარავასლების ასაშენებლად. დავით აღმაშენებლის ღვაწლი ამ მიმართულებითაც, ისევე როგორც სხვა საკითხებში, დაუფასებელია. მემპტიანის გადმოცემით, მრავალნი გზანი „საწყინოდ სავალნი“, ხილნი „მდინარეთა სასტიკთა ზედა“ უშენებია დავითს, გზები ქვაფენილ უყვნია.<sup>4</sup> სასტიკი ზამთრის პირობებში თურქებთან ბრძოლაში აღმაშენებელმა უგზოობისას „გარდაათხრევინა მთა ლიხისა; სადა გარდანაკუეთსა თოვლისასა აქუნდა სიმაღლე მხარი სამი“<sup>5</sup> და გზა გააყვანინა. დაიმა სამხედრო ხელოვანმა ამ გზით მოულოდნელად დაარტყა მტერს და გაანადგურა ისე, რომ „არა დაუშთა მთხრობი ამბავისაო“.<sup>6</sup>

საქართველოს ფეოდალური მონარქიის აყვავების ხანაში ქარავანს ვერავენ გამარცხავდა. ლაშა-გიორგის დროინდელი მემპტიანე თამარის მოღვაწეობის დახასიათებისას აღნიშნავდა: „საყდართა და მონასტერთა დაღწევისა ვერვინ იკადრებდა. ქარავანსა ვერვინ ძარცვიდა ამერი და იმერი (ხაზი ჩვენია, ლ. ქ.). ძველი სამეფო მათი აფხაზეთისა დაწყნარებით ჰქონდა, რომელ ერთიცა ქათამი არსად მოიკვლოდა: მპარავი, ავისმოქმედი აღარ იყო“<sup>7</sup>.

ასეთი ღონისძიებების უდავო დადასტურებაა დღემდე მოღწეული. თუმცა კი დაზიანებული და სახეშეცვლილი, გზასთან დაკავშირებული ნაგებობები: ქარვასლა-ფუნდუკები ხრამის ხევში, ფარავანაზე, ხილები (ბესლეთის, არტანუჯის, ხრამის — წითელი ხიდის გვერდით, სამშვილდეში, დმანისის), ნაგზაურები და სხვა.

აქ ზედმეტი არ იქნება აღინიშნოს, რომ ფეოდალური ქალაქების აყვავება XII—XIII საუკუნეებში მარტო ქართული მოვლენა არ არის. ასეთივე სურათი ჩანს მეზობელ სომხეთში, სპარსეთში, ბიზანტიაში და სხ. ეს უდიდესი ტალღა განვითარებისა აღმოსავლეთში მოსპეს და გაანადგურეს ტრამალების ელტურმა ბრბოებმა, რომლებმაც ზედიზედ დასცეს და შემუსრეს იმ დროის

<sup>3</sup> კ. მარქსი, ფ. ენგელსი, რჩეული წერილები, გვ. 75, 76.

<sup>4</sup> წყ-ბა, I, გვ. 353.

<sup>5</sup> წყ-ბა, I, გვ. 339. «გარდათხრილი» ნ. ბერძენიშვილის სწორი დაკვირვებით ტერმინია, გზის მშენებლობასთან დაკავშირებით. ი. ბ. ი. ს. — გზები რუსთაველის ეპოქის საქართველოში, თბ., 1966, გვ. 95.

<sup>6</sup> იქვე.

<sup>7</sup> წყ-ბა, I, გვ. 369.

კულტურული კერები ხორეზმში, სპარსეთში საქართველოსა და სომხეთში. მეორე ასეთმავე მომთაბარეთა ტალღამ იმსხვერპლა თვით ბიზანტიაც. მონღოლებმა და შემდეგ თურქ-ოსმალებმა კარგა ხნით შეწყვიტეს აღმოსავლეთის კულტურული ერების წინსვლა. ზარალი განსაკუთრებით საგრძნობი იყო ქრისტიანული ქვეყნებისათვის (ბიზანტია, საქართველო, სომხეთი). ფიზიკური განადგურება სპარსეთმა, რა თქმა უნდა, არანაკლები განიცადა. მაგრამ მან, როგორც მუსლიმურმა ქვეყანამ, ამ უკანასკნელი გარემოების გამო არამცირე შედეგათები მიიღო.

მონღოლების შემოსევებამდე აღმოსავლეთის სავაჭრო ცენტრებს ურთერთობის საუკეთესო საშუალებები ჰქონდათ: კეთილმოწყობილი ვაჭურული გზები, ფუნდაკები, ქარვასლები, ქალაქებში საუცხოოდ მოწყობილი საბაზრო ადგილები. ყველაფერი ეს ნორმალური სავაჭრო გარიგებების აუცილებელი პირობები იყო.

გზების შესწავლის პრობლემა ისტორიოგრაფიის ერთ-ერთი მიმზიდველი საკითხია და ის ალბათ თავის დროზე დამუშავდება. წინამდებარე ნაშრომში ჩვენ მისი გადაჭრით არა ვართ ამჭერად დაინტერესებულნი, მხოლოდ მოკლედ შევეხებით ძირითად მარშრუტებს.

აღნიშნული პერიოდის საქართველოს გზების განხილვა ძირითადად ორი მიმართულებით შეიძლება; ერთი — გზები ქვეყნის შიგნით და მეორე — უცხო ქვეყნებთან დამაკავშირებელი გზები. ამ უკანასკნელით საქართველო უკავშირდებოდა იმდროინდელი მსოფლიოს თითქმის ყველა მნიშვნელოვან ერთეულს — ბიზანტიას, სპარსეთს, ინდოეთს, ეგვიპტეს, რუსეთს და სხ.

გზა, როგორც საზოგადოების ურთიერთობის ერთ-ერთი საშუალება: უძველესი დროიდან არსებობს. საქართველოს თავისებური გეოგრაფიული მდებარეობის გამო პირველყოფილი გზა-ბილიკები, სავარაუდოა, მდინარეების გასწვრივ მიიმართებოდა: ბორბლიანი ტრანსპორტის გაჩენასთან ერთად ახალი საზრუნავი წარმოიშვა გზების მოვლა-პატრონობისათვის. კლასობრივი საზოგადოების პირობებში, როცა მრავალი სავაჭრო-სახელოსნო ცენტრები ჩნდება და ინტენსიურად ვითარდება ვაჭრობა, გზები განსაკუთრებული ყურადღების ცენტრში ექცევა. პირველყოფილი გზა-ბილიკებისა და გზების მიმართულება თითქმის უცვლელია ფეოდალურ ხანაშიც. მდინარეები, ხევები, ზღვისპირეთი შესანიშნავ მაგისტრალებს წარმოადგენდნენ. სრულიად არ არის მოულოდნელი, რომ მტკვრის ხეობა ანტიკურ ხანაში ერთ-ერთ მნიშვნელოვან მაგისტრალად იქცა. ცხადია, იგი უძველესი დროიდანვე იქცეოდა ამ მხრივ ყურადღებას. მდინარეები და, საერთოდ, ხეობები, ძველი ადამიანის ძირითადი ორიენტირი იყო. ფეოდალურ საქართველოში ყველა სოფელი თუ ქალაქი უკავშირდებოდა ერთმანეთს. ეს ცხადზე უცხადესია. მაგრამ განა გზა უნდა გავიგოთ მხოლოდ ასეთი პირველადი მნიშვნელობით? გზა გულისხმობდა სათანადო ნაგებობებს, ხიდ-ბოგირებს, ჯებირებს, სიმოკლისათვის სპეციალურ გასასვლელებს, კლდე-კარებს და სხვა. აღარაფერს ვამბობთ მგზავრთა დასასვენებელ ადგილებზე. ყველა ეს პირობა განვითარებული სახელმწიფოებრივი აპარატის სპეციალურ ზრუნვას მოითხოვდა. სწორედ ასეთი გზების შესახებ შეიძლება ლაპარაკი ქართული ქალაქების აყვავების პერიოდში.

როდესაც აყვავების ხანის საქართველოს შიდა გზებზეა საუბარი, არ უნდა დავივიწყოთ, რომ ამ დროს საქართველოს პოლიტიკური საზღვრები საკმაოდ ვრცელ ტერიტორიას მოიცავდა, ისე რომ, მის კონტროლს ვერ სცილ-

დებოდა ა/კავკასიაზე და მის მოსაზღვრე პროვინციებზე გამავალი გზები. ამ-  
რივად, საქარვანო გზები, რომლებიც, მაგალითად, თბილისს აკავშირებდა  
ანისთან, ღვინთან, ბარდავთან ან დარუბანდთან, უფრო შიდა მაგისტრალებად  
ჩაითვლება. რომლებზედაც სამეფო ხელისუფლების კონტროლი ვრცელდებ-  
ოდა თბილისიდან.

რაც შეეხება გარე სამყაროსთან დამაკავშირებელ მაგისტრალებს, აქ  
რამდენიმე ძირითადი ტრასა შეიძლება მოვიხსენიოთ.

კავშირი ბიზანტიასთან, და საერთოდ დასავლეთის პროვინციებთან, ხორ-  
ციელდებოდა ტრაპიზონის გზით. ამ გზის შესახებ გაკვრით იყო ადრე აღნი-  
შნული. იგი წინაურდება IX—X საუკუნეებიდან. ტრაპიზონი საშუამავლო  
პუნქტი იყო, რომელიც XII საუკუნეში უკვე დაქვემდებარებულია საქართ-  
ველოს სამეფო კარისადმი. ტრაპიზონის შემდეგ, საზღვაო კარებს ხოფა, იგი-  
ვე ხუფათი, წარმოადგენდა, როცა ბაგრატ ქართველთა მეფე საბერძნეთიდან  
ბრუნდებოდა „მიეგება ყოველი ლაშქარი აფხაზეთისა ზღვის პირსა, ხუფათს...  
და შემოვიდა სახლად თვისად ქუთათისს“.<sup>8</sup> ხუფათიდან გზა ქოროხით ამო-  
დიოდა არტანუჯისაკენ; „შიდითა სპითა ხუფთით ქოროხის პირი წარვლოო“<sup>9</sup>  
დავით აღმაშენებელმა. საყურადღებოა, რომ ქუთაისში მისასვლელადაც კი  
ზღვის კარი იგივე ხუფათია, საიდანაც ხმელეთით გრძელდებოდა გზა. ქუთა-  
ისისათვის ზღვის კარის როლს ფოთიც ასრულებდა. ასეა ყოველ შემთხვევა-  
ში ცნობილი (გიორგი მთაწმიდელის ცხოვრების მიხედვით).

ქოროხის ხევით გზა არტანუჯში მოდიოდა. არტანუჯიდან ერთი გზა ყვე-  
ლის ციხით და შემდეგ ოძრხე-კლდეკარის გასასვლელით ქუთაისს მოე-  
მართებოდა, მეორე კი არტაანისაკენ. არტაანსა და არტანუჯს შორის გზა  
გადადიოდა არსიანის ანუ ქვაყრილის მთებზე. როგორც ვახუშტი შენიშნავს.  
„არსიანი და აწ ქვაყრილად წოდებული, სადაცა გარდავალს გზა არტანუჯს“.<sup>10</sup>  
არტანუჯის საშუალებით უკავშირდებოდა ქალაქი ანისი შავიზღვისპირეთს  
და საერთოდ საქართველოს დასავლეთ რაიონებს.<sup>11</sup>

არტაანიდან კარწახის გავლით გზა ახალქალაქს მოადგებოდა. აქედან  
კი ფარავნა-ზურტაკეტი-სამშვილდე-მარნეულით გზა თბილისში შემოდიოდა.  
გზაზე მთავარი პუნქტები, სადაც ქარავანთა გასაჩერებელი ადგილებია მოსა-  
ლოდნელი, შემდეგია: ხუფათი, არტანუჯი, არტაანი, კარწახი, ახალქალაქი,  
ფარავნა, ზურტაკეტი, სამშვილდე, მარნეული და თბილისი. აღნიშნული პუნ-  
ქტებიდან ნაქარვასლარები დადასტურებულია ახალქალაქში, ფარავნაში,  
ზურტაკეტში. მოსალოდნელია სხვა დანარჩენ პუნქტებშიაც. ტრასაზე დატა-  
ნილი პუნქტები ერთიმეორისაგან დაცილებულია დაახლოებით ერთი დღის  
სავალი გზით. ისე რომ ხუფათიდან თბილისში ქარავანი ნორმალურ პირო-  
ბებში უნდა მოსულიყო დაახლოებით 10 დღეში.

ეს იყო ერთ-ერთი ყველაზე მნიშვნელოვანი ტრასა, რომლითაც საქართ-  
ველო უკავშირდებოდა ბიზანტიას და ასევე ბიზანტიის აღმოსავლეთი პრო-  
ვინციები სპარსეთს. მართალია, იყო სპარსეთ-ბიზანტიის დამაკავშირებელი  
მეორე გზაც, ასევე მნიშვნელოვანი, რომელიც განსაკუთრებით ცნობილი იყო

<sup>8</sup> «ქ ც-ბა», I, გვ. 304.

<sup>9</sup> «ქ ც-ბა», I, გვ. 333.

<sup>10</sup> ვ ა ხ უ შ ტ ი, აღწერა..., გვ. 132.

<sup>11</sup> Я. А. М а н а н д я н, О торговле и городах Армении..., стр. 233—234.



IX—X საუკუნეებში; არღებილი-ამიდი, მაგრამ ის XII—XIII საუკუნეებში ვერ შესძლებდა მეტოქეობის გაწევას არტანუჯის გზასთან, თუნდაც იმიტომ, რომ ეკონომიურად მოღონიერებული და კულტურულად დაწინაურებული საქართველო თავისკენ ეწეოდა მას და პრიორიტეტიც მის მხარეზე იყო. რა თქმა უნდა. ფაქტის უგულვებელყოფა შეუძლებელია და თავისი უნდა მიეზღოს მეორე გზასაც, რომელიც IX—X საუკუნეებში არაბი გეოგრაფების გადმოცემით დაწინაურებულ მაგისტრალად ითვლებოდა. გზა არღებილიდან მოდიოდა დასავლეთით, გაივლიდა რა ურმიისა და ვანის ტბებს. ამიდისაკენ მიემართებოდა (სურ. 7). ცნობები გზის შესახებ შემონახული აქვს ისტახრის, იბნ-ჰალკალის და ალ-მუკადლასის.<sup>12</sup> გზის პირველი მონაკვეთია არღებილი-მარალა. ამ მონაკვეთს უფრო ზუსტად გადმოგვცემს ალ-მუკადლასი. მისი თხზულების მიხედვით ეს ნაწილია არღებილი-მეიანიჯი-ხუნაჯი-კურ-სერე-მარალა. მეორე მონაკვეთია მარალადან ხუვეიმდე (თანამედროვე ხოი) ასეთი თანმიმდევრობით: მარალა-დახარაკანი-ურმია (ტბით)-სალამსი-ხოი, ან დახარაკანის გარეშე, ტბის სამხრეთიდან შემოვლით.

ხუვეიდან (ხოი) გზა კვლავ დასავლეთით აგრძელებს სვლას: ბერქერი-არქემი-ხლათი-ბიტლისი-არზანი-მაიაფარიკინი-ამიდი.

ბიზანტია-სპარსეთს შორის არსებობდა მეორე გზაც შუამდინარეთით, მაგრამ, როგორც ვარაუდობენ, ის ამ დროს უფრო კეთილმოუწყობელი და დაუცველი იყო.<sup>13</sup>

დასავლეთ საქართველოს ქალაქები ბიზანტიას უკავშირდებოდა საზღვაო გზით (ზღვისპირეთის ქალაქები) და ასევე ხუფათის, ცხუმის, ფოთის, ანაკოფიის კარებით.

მეორე კულტურული სამყარო, რომელთანაც ასევე მჭიდრო სავაჭრო ურთიერთობა ჰქონდათ ქართულ ქალაქებს, სპარსეთია. სპარსეთის ქალაქებთან კავშირი უმთავრესად ორი გზით ხორციელდებოდა. პირველია არღებილი-ზენჯანის გზა, მეორე კი დვინ-თავრიზისა.

ზენჯანის გზა რამდენიმე მონაკვეთისაგან შედგებოდა. ესენია — თბილისი-ბარდავი; ბარდავი-არღებილი; არღებილი-ზენჯანი.

მარშრუტი თბილისი-ბარდავი ერთ-ერთი უძველესი და უმნიშვნელოვანესი გზაა ამიერკავკასიაში. ძირითადი ტრასა მტკვრის ხეობას მიჰყვებოდა და, რაც მთავარია, გზა გადიოდა პუნქტებზე, რომლებიც ჯერ კიდევ წინაკლასობრივ ხანაში ჩანს დასახლებული. ამდენად, გვაქვს მონაცემები, რომ აღნიშნული მარშრუტი ერთ-ერთ უძველესად მივიჩნიოთ. გზა აკავშირებდა ერთმანეთთან ორი ქვეყნის დედაქალაქს, რომელთაც დიდი როლი შეასრულებს ფეოდალური ქალაქების წარმოშობის ხანაში. ბარდავი არაბთა ერთ-ერთი ძლიერი დასაყრდენი იყო კავკასიაში და პოლიტიკურ-ადმინისტრაციული ცენტრი, რომლის მეშვეობითაც ხორციელდებოდა სახალიფოს ექსპანსია ჩრდილოეთისაკენ. ამდენად, ძნელი მისახვედრი არ არის ხსენებული გზის როლიც ფეოდალურ ხანაში. მარშრუტი, როგორც აღნიშნული იყო, უძველეს-

<sup>12</sup> BGA I, გვ. 194; СМОПМК, 29, გვ. 29, СМОПМК, 38, გვ. 104; СМОПМК, 38, გვ. 19-

<sup>13</sup> T. R i c e, Byzantine Glazed Pottery, გვ. 88. ეს კარგად ჩანს ილარიონ ქართველის ცხოვრების მიხედვითაც: ამიოჩინეს ივინი ქუეყანასა ზს შამისასა, ვინაჲ — იგი მკვიდრ იყვნეს ნათესავნი ბარბარონია, და ამიხუდეს ავახანი ბოროტნი გზასა ზედაჲ. აგეოგრაფიული ძეგლები, II, გვ. 13.

სი დროიდან არის ჩამოყალიბებული და მას ასევე საპატიო ადგილი ეკირა ანტიკურ ხანაშიაც, როცა ის ერთ-ერთ შემადგენელ ნაწილად იქცა კარგად ცნობილი სატრანზიტო გზისა, რომელიც ინდოეთისაკენ მიიმართებოდა.

თბილის-ბარდავის გზის შესახებ ცნობებს ვპოულობთ არაბი ავტორების თხზულებებში, სადაც დაწვრილებით არის მოკეპული პუნქტების განლაგება ტრასაზე და მანძილი ცალკეულ პუნქტებს შორის. გზა თბილისიდან გაივლიდა კალა იბნ-ქანდამანს (გარდაბანს), ხუნანს, შამქორს, განჯას და მიაღწებოდა ბარდავს.<sup>14</sup> ყველა ზემოთ ჩამოთვლილი ქალაქი შუასაუკუნეების ცნობილი პუნქტია, რომლებიც ასევე დიდ როლს ასრულებდნენ ანტიკურ ხანაშიაც. როგორც ძველად, ისე XII—XIII საუკუნეებში გზას მათთვის განსაკუთრებული მნიშვნელობა ჰქონდა.

გზის მეორე მონაკვეთია ბარდავი-არღებილი. გზის ამ მონაკვეთით არანის დედაქალაქი უკავშირდებოდა აზერბაიჯანის ცენტრს არღებოლს, რომელიც ერთ-ერთ მოწინავე ქალაქად ითვლებოდა აღმოსავლეთში. გზის ცალკეული პუნქტები და მანძილი მათ შორის განსაზღვრული აქვს ისტაბრის. იბნ-ჰაუკალის, მუჟადდასის, იბნ-ხორდადბეს და კუდამას. გარდა ამ ორი უკანასკნელისა, ყველა ერთნაირად აღწერს მიმართულებას. უმნიშვნელო სხვაობა აქვთ კუდამას და იბნ-ხორდადბეს. ამჯერად მანძილების განსხვავება და დაზუსტება არ გვაინტერესებს. ამიტომ მასზე არ ვჩერდებით. მხოლოდ ძირითადი მიმართულების განსაზღვრა იქნება საჭირო. ბარდავიდან გზა გაივლიდა იუნანს, ბაილაქანს, ვარსანს, ბალხაბს, ბერზენდს და მივიდოდა არღებილში.<sup>15</sup> ზემოხსენებული პუნქტების ლოკალიზაციის შესახებ ბევრი მოსაზრებაა გამოთქმული, მაგრამ მხოლოდ ისტორიული წყაროებით და რუკებით ამ საქმის მოგვარება შეუძლებელია. საჭიროა არქეოლოგიური დაზვერვები და მთლიანად ტრასის გულდასმით შესწავლა.

გზის მესამე მონაკვეთია არღებილი ზენჯანი. არღებილი საერთოდ დიუ სავაქრო ცენტრს წარმოადგენდა და აქედან გზები მიემართებოდა სხვადასხვა მიმართულებით. ერთ-ერთი ყველაზე მნიშვნელოვანი ტრასა იყო გზა, რომელიც ირანის სიღრმეში მიდიოდა. ეს კი ზენჯანის გაუვლელად მოუხერხებელია

<sup>14</sup> გზის დაწვრილებითი აღწერა იხ. ლ. კ. ი. ლ. ა. შ. ვ. ი. ლ., ქალაქი რუსთავი, გვ. 185—204.

<sup>15</sup> იუნანი ზ. იამპოლსკის აზრით უნდა იყოს ცნობილი ზენჯანი და ბაილაქანს შორის, შუა გზაზე (З. И. Ямпольский, К изучению древнеазербайджанского города Юнана. Труды Азербайджанской (Среднеазиатской) экспедиции. 1959) და არა დერმანი (დერმანი), როგორც კარაული ვარაუდობდა (СМ.СГМК, XXIX). ბაილაქანი ზენჯანისა და არაქსის შესართავში მდებარეობდა (იხ. ივ. ჯავახიშვილის რედაქციით შედგენილი რუკა). დღეს იგი გაიკვეთებოდა ცნობილ არქეოლოგიურ ძეგლთან ორან-კალასთან, რომელიც ითხრება 1953 წლიდან მოყოლებული (იხ. Е. А. Пахомов, Пахтакаран-Байлакан-Оренкала, იმავე კრებულში). ვ. მინორსკის აზრით ბაილაქანი ყარაბაღშია, დაახლოებით ქ. შუშის მახლობლად, იხ. მისი Hudud al-Alam, London. 1937, გვ. 398, რაც სეკვეთა). ვარსანი კარაულის მიხედვით ლოკალიზებული იყო მდ. ყარასუს არაქსთან შეერთების ადგილზე (იქვე). ვ. მინორსკი კი ვარაუდობს, რომ ვარსანი თანამედროვე ალთანა უნდა იყოს (იქვე, გვ. 395), მდ. არაქსის ნაპირზე. ვარსანი ალბათ იგივე ვართანი, ივ. ჯავახიშვილის რედაქციით გამოშვებულ რუკაზე აღნიშნულია ბაილაქანს ცენტრ ქვემოთ არაქსის მარჯვენა მხარეს. იხ. ე. ს. ი. ხ. ა. რ. უ. ი. ძე, ანთროპოლოგიის სამარშრუტო გზები IX—XII სს., არაბული წყაროების მიხედვით, მახლობელი აღმოსავლეთის ისტორიის საკითხები, თბ., 1963.

იყო. ანდუნად. არღებილი-ზენჯანი ძლიერ ხალხმრავალ მარშრუტს წარმოადგენდა. გზა აღწერალი აქეთ ისტახრის, იზნ-ჰაუჯალის, მუკადლასის. მისი მარშრუტია; არღებილი-კანტარ-საბიდრუდი-სერათი-ნუჯვი-ზენჯანი. ზენჯანზე იღო გზა სპარსეთის შიდა პროვინციებისაკენ. თვით ქერმანამდეც კი, რომელიც საკმაოდ იყო დაშორებული ცენტრალური რაიონებიდან. მანძილის დაფარვა თბილისიდან ქერმანამდე ჩვიდმეტ დღეში იყო შესაძლებელი, როგორც ამას ჰამდალლამ ყაზვინი გადმოგვცემდა.<sup>16</sup> სპარსეთის ქალაქების გავლით საქართველოდან იოლად შეიძლებოდა მოხვედრილიყავით ინდოეთში, ასევე ბაღდადის გზით შუაგულ არაბეთში. იმავე ჰამდალლამ ყაზვინის სიტყვებით, მუქადან თბილისამდე 501 ფარსახი ყოფილა.<sup>17</sup> ასეთი ზუსტი მანძილის განსაზღვრა მხოლოდ კეთილმოწყობილი გზების პირობებში შეიძლებოდა.

ზენჯანიდან, როგორც ითქვა, სხვა მარშრუტებიც არსებობდა, მაგრამ მათზე შეჩერება არ ღირს, ეს დიდად დაგვაცილებდა საკვლევ თემას. ზენჯანი სპეციალურად ავირჩიეთ გზებთან დაკავშირებით განსახილველად, რადგან სწორედ ზენჯანი მიგვაჩინია ერთ-ერთ მთავარ პუნქტად. სადაც ქართველ ეპქრებს უხდებოდათ მოღვაწეობა (ამის შესახებ შემდეგ, სასაქონლო პროდუქციაზე მსჯელობის დროს).

ზენჯანის გზა, ყოველ შემთხვევაში მისი მონაკვეთი არღებილამდე, ქართველ მეფეებს საომარი ექსპედიციების დროსაც გამოუყენებიათ. ლაშა გიორგის დროინდელი მემკვიდრის გადმოცემით, თამარის დროს დაულაშქრათ. კარი, შემდეგ კი „წარვიდა და შევიდა დიდსა სპარსეთს, გატეხა არღაველი; დაღეწა ციხე-ქალაქნი და აღავსო სამეფო ალაფითა“.<sup>18</sup>

... ამავე გზაზე მიუთითებს შემდეგი სიტყვებიც: „ამისსა შემდგომად მოწუა და მოარბუა ხლათისა ქუეყანაო“.<sup>19</sup> ცხადია, არღებილიდან ქართველთა ლაშქარი გამოიყენებდა გზის მარშრუტს, რომელზედაც ადრე იყო ლაპარაკი: არღებილი-ამიდი. ქართველებს მოუხდებოდათ გავლა მარაღასი, ურმიისა, სალამასის, ხუეყის, ბერქერის, არქემის, შემდეგ მიაღებოდადენ ხლათს.

საქართველოდან სპარსეთთან ურთიერთობა მეორე გზითაც იყო მოსახერხებელი. ეს გზა გაივლიდა სომხურ პროვინციებს, დვინს და აქედან კი ირანის აზერბაიჯანით უშუალოდ სპარსეთში შედიოდა თავრიზის გზით.

გზა დვინისაკენ ჭავახეთზე და აბოცზე იღო. ამის შესახებ ადრე გვეყონდა შენიშნული წმ. ნინოს მარშრუტთან დაკავშირებით და აქ აღარაფერს ვიტყვით.<sup>20</sup> ამ გზასთან დაკავშირებით წყაროები სწორედ თრიალეთსა და ჭავახეთს მიგვანიშნებენ. ჭავახეთი, საგულისხმო ფაქტია, რომ ჯერ კიდევ არ არის დასახლებული (ახალქალაქი მაინც), როცა ის ანტიკურ ხანაში გზების ორბიტაში ექცეოდა. აქვე იღო გზა ანისისაკენაც. მაგრამ ანის-დვინისკენ განა ერთი გზა მიდიოდა. აქეთ შეიძლებოდა წასვლა ჭავახეთიდან, ასევე ხუნანით — დღევანდელი ყაზახის გზით, სამშვილდე-დმანისის გზით. სამხრეთ საქართველოს ქალაქები მათ არტანუჯის გზით უკავშირდებოდნენ.

<sup>16</sup> ვ. ფ. უ. თ. უ. რ. ი. ძ. ე. ისთახრი, პოდუდ აღ-ალემი, ჰამდალლამ ყაზვინი, თბ., 1937, გვ. 35.

<sup>17</sup> ი. ქ. ვ. ე. გვ. 19.

<sup>18</sup> იქ ცხადია, I, გვ. 370.

<sup>19</sup> ი. ქ. ვ. ე.

<sup>20</sup> ლ. ჭ. ი. ლ. ა. შ. ვ. ი. ლ. ი. ნაქალაქარი ურზნისი, გვ. 146.



დვინიდან შემდეგი მონაკვეთი გზისა იყო დვინი-მარალა. ეს გზაც საკმაოდ კარგად აქვთ აღწერილი არაბ გეოგრაფებს.<sup>21</sup> დვინ-მარალას მარშრუტა ძირითადად ორი იყო, ურმიის ტბის ორსავე მხარეს. პირველი მათგანი დვინიდან გაივლიდა ნაშავას (ნახიჭევანი), ხუეის, სალამას, ურმიას და შივიდოდან მარალას. მეორე გზით უნდა გაგვევლინოთ ნაშავა (ნახიჭევანი), მარანდი, თავრაზი, დახარაკანი და შემდეგ მარალა (სურ. 7).

მარალადან ადვილად შეიძლებოდა წასვლა სამხრეთით ირანის პროვინციებში, ასევე დასავლეთით სახალიფოს ქალაქებისაკენ.

ეს არის ორი მთავარი გზა, თბილისი-ბარდავი-ზენჯანი და თბილისი-დვინი-მარალა, რომლებითაც საქართველოს ცენტრალური რაიონები უკავშირდებოდნენ სპარსეთის ქალაქებს და აქედან კი შეიძლებოდა წასვლა ინდოეთისაკენ, არაბეთისაკენ, ეგვიპტისაკენ.

ჩრდილოეთის ქვეყნებთან ურთიერთობა შესაძლებელი იყო რამდენიმე გზით (დარიალი, ზღვისპირეთი და სხ.). მაგრამ ყველაზე ხალხმრავალი და კეთილმოწყობილი იყო დარუბანდის გზა, რომელსაც იყენებდნენ არა მარტო ამიერკავკასიის მცხოვრებნი, არამედ ის იყო ერთ-ერთი მნიშვნელოვანი მაგისტრალი სპარსეთის ქალაქებისათვისაც. ცენტრალური გზა, რომლითაც თბილისი დარუბანდს უკავშირდებოდა, ორი მონაკვეთისაგან შედგებოდა. ესენია: თბილისი-ბარდავი და ბარდავი-დარუბანდი. ბარდავამდე გზა ჩვენთვის უკვე ცნობილია, ბარდავიდან დარუბანდამდე გზის მონაკვეთს აღწერენ არაბი გეოგრაფები, რის მიხედვითაც ღვინდება გზის მიმართულება და პუნქტები, რომლებზედაც გზა გაივლიდა<sup>22</sup>: ბარდავი-ბარხანჯი-შამახია-შარვანი-აბხაზი-ჩისრა-სამურ-დარუბანდი (კართა კარი)<sup>23</sup>.

დარუბანდი, იგივე კართა-კარი (ბაბუ-ლ-აბვაბი) ერთ-ერთი დიდი ქალაქი იყო კასპიის ზღვის სანაპიროზე. აქ თავს იყრიდნენ სხვადასხვა ქვეყნების წარმომადგენლები, მათ შორის ქართველებიც. აქედან შესაძლებელი იყო გასვლა ხაზარეთისაკენ, ასევე რუსეთის ქალაქებისაკენაც. დარუბანდი ერთგვარად საშუამავლო ქალაქი იყო. აქ ხდებოდა გაცვლითი ოპერაციებიც. დარუბანდის ზღვის კარით შეიძლებოდა მიმოსვლა შუა აზიის ქვეყნებისაკენ. აქედან კი ინდოეთისაკენ წასვლა.

რა თქმა უნდა, ზემოთ აღნიშნული მარშრუტების ჩამოთვლა არ არის საკმარისი, რომ სრული შთაბეჭდილება შეგვექმნას ამიერკავკასიის გზების შესახებ. მხოლოდ მთავარი მაგისტრალების აღნიშვნა გვესურდა, რომელთა მეშვეობითაც ხდებოდა ურთიერთობა გარე სამყაროსთან. გზების შესწავლა ეს დიდი პრობლემაა, და მისი ასე განხილვა მოკლებულია პრეტენზიებს. გზებთან ერთად შესწავლილია მასთან დაკავშირებული ტერმინოლოგია, ასევე სათანადო მოწყობილობანი და ნაგებობანი, ურომლისოდაც კეთილმოწყობილი გზების წარმოდგენა შეუძლებელია.

<sup>21</sup> СМОПМК, 29, გვ. 35, 38, გვ. 104.

<sup>22</sup> СМОПМК, 29, გვ. 29; 38, გვ. 17, გვ. 101.

<sup>23</sup> კარაულოვის ლოკალიზაცია ზოგადი პუნქტისა (შარვან-შემახიასი, ასევე აბხაზ-ყუბია) დღეს ეჭვის ქვეშაა დაყენებული. ვ. მინორსკი ფიქრობს, რომ ბერხანჯი უნდა იყოს დარბაჯი. მისი ადგილმდებარეობა მინორსკის მიერ ვანახლდურული მუკერას მარჯვენა ნაპირზე კეპი-ქენდის მონარდამირ მხარეს. შარვანი მინორსკის აზრით შაბირანი შეიძლება იყოს. მინორსკი, დასახ. ნაშრომი, გვ. 423. ჩისრისამური აღნიშნავს სამურის ზღის (— ჩისრა ზღვა) სამური—ტოპონიმი დღესაცაა შემორჩენილი.

სამწუხაროდ, გზებთან დაკავშირებული ნაგებობანი ჯერჯერობით სათანადოდ ვერ არის შესწავლილი არქეოლოგიურად, რაც მნიშვნელოვნად აბრკოლებს საგზაო ნაგებობების, ასევე მაგისტრალების დადგენას. ამ მიმართებით ჩვენში ბევრია გასაკეთებელი; უამრავი ნაქარვასლარი თუ ნახიდური, ასპინძა თუ საბაჟო მოელის გამომწეურებას.

გზებთან დაკავშირებით მარტო ნაგებობები როდი იქცევეს ყურადღებას, რამდენიმე შემთხვევაში თვით ნაგზაურის გამოცნობაც გახდა შესაძლებელი.

შუასაუკუნეების ერთ-ერთი აქტიური გზის მონაკვეთი დაზვერა და შეისწავლა ლ. მუსხელიშვილმა ნაქალაქარ დმანისის გათხრების პარალელურად. გზას, როგორც ჩანს, ადგილობრივი მოსახლეობა ბოლო დრომდე იყენებდა, რადგან ის გზატკეცილზე უფრო მოკლე იყო. ლ. მუსხელიშვილს რამდენიმე ნახიდურიც აქვს დამოწმებული ამ ადგილებში მამეკრაზე, ჭინეზაურზე, ასევე დამბლუტის წყალზე. „ამ გზას, რა თქმა უნდა, უდიდესი მნიშვნელობა ჰქონდა დმანისის ამდლებისთვის“, წერდა იგი. — „მას თურმე „აქლემის გზას“ ეძახდნენ, რადგან ქარავენები სომხეთში ბოლო დრომდე ამ გზით დადიოდნენ და მას თავისი მნიშვნელობა არ დაუქარგავს მანამდე. სანამ სომხეთის რკინიგზას არ გაიყვანდნენ“.<sup>24</sup>

რა თქმა უნდა, იქ, სადაც ხილია, გზაცაა, მაგრამ სულ სხვაა, როდესაც თანამედროვე გეომორფოლოგიური პირობები ძველი ნაგზაურის აღდგენის საშუალებას გვაძლევს. ამ მხრივ, ვფიქრობთ, უნიკალურია გზის მონაკვეთი, რომელიც იალლუჯის მთის კალთებზეა შემორჩენილი. აქ, როგორც ირკვევა, გაივლიდა ბარდავიდან თბილისისკენ მომავალი გზა და სწორედ ამ ნაწილში უახლოვდებოდა ის რუსთავს. იალლუჯაზე გზა ორად იყოფოდა, ერთი თბილისისაკენ. მეორე — რუსთავისაკენ და აქედან კი კახეთისაკენ. გზის მონაკვეთი, რომელიც თბილისისაკენ უხვევდა, ჰკვეთდა იალლუჯის ქედს და დიაგონალურად ეშვებოდა ვაკეზე. გზის ტრასა ქედზეა შემორჩენილი და ცოტაც უფრო ზევით, იალლუჯის თავზე, შემდეგ კი იკარგება. დაახლოებით ორიოდ ემ-ზე შეიძლება ნაგზაურის ტრასის გარკვევა, რომელიც დღევანდელი თბილის-რუსთავის გზიდანაც კარგად შეინიშნება.<sup>25</sup>

ინტენსიური საქალაქო მეურნეობის და ქარბი წარმოების მუდმივი თანამგზავრია ვაჭრობა. ნაწარმის გასაღება ძირითადი სტიმულატორია საქალაქო მეურნეობის აღმავლობისათვის, ისევე როგორც საქარავნო-სავაჭრო გზები და შესაბამისად ახალი საბაზრო ადგილების აღმოჩენები ვაჭრობისათვის. განვითარებული ვაჭრობის უტყუარი საბუთია სამონეტო მიმოქცევის მაღალი დონე. საქართველოს არ ახსოვს ფულის ტრიალის ისეთი მასშტაბები, როგორც ეს იყო XII—XIII საუკუნეებში. ეს ბუნებრივიცაა. იგი შეესაბამებოდა ქვეყნის აღმავალ ეკონომიურ შესაძლებლობებს. დღევანდელი საქართველოს სხვადასხვა კუთხეში ათასობით აღმოჩენილი ფულების თუ განძების მიხედვით ადვილი მისახვედრია, თუ რანაირი გაქანება ჰქონდა ამ დროს ვაჭრობას. XII—XIII სს. მონეტები ჩნდება არა მხოლოდ არქეოლოგიური გათხრების დროს, არამედ შემთხვევითი მიწის სამუშაოების პირობებშიაც.

<sup>24</sup> ლ. მუსხელიშვილი, დმანისი, გვ. 330, სურ. 3—4.

<sup>25</sup> ლ. ქალაქელი, ქალაქი რუსთავი, გვ. 204.

განსაკუთრებული მნიშვნელობისაა ქართული მონეტების აღმოჩენები საქართველოს ფარგლებს გარეთ. აღრეული მონეტების აღმოჩენების შესახებ სხვა ქვეყნებში ზევით იყო აღნიშნული. აქ ზოგიერთ პუნქტს ჩამოვთვლით, სადაც კი ამ დროის მონეტები ყოფილა დადასტურებული, მაგალითად, ბაქოში,<sup>26</sup> ლენქორანში,<sup>27</sup> სტალინგრადის ოლქში,<sup>28</sup> მაიკოპის მახლობლად, ყუბანის ოლქში რუსუდანის 500-ზე მეტი მონეტის შემცველი განძია დადასტურებული.<sup>29</sup> არაფერს ვამბობთ საქართველოს დღევანდელი მეზობლების ტერიტორიაზე, სადაც, არაერთი მსგავსი აღმოჩენები ყოფილა. აღრეც იყო აღნიშნული, რომ ანაერკავკასიის დიდი ნაწილი და მისი მოსაზღვრე პროვინციები XII—XIII საუკუნეებში საქართველოს პოლიტიკური გავლენის ქვეშ იყო მოქცეული და თითქმის შიდა ბაზარს წარმოადგენდა. ასეთი პუნქტებიდან შეიძლება დავასახელოთ ეჩმიადინი, ანისი, ყარსი, ერევანი და სხვა. აქ ქართული მონეტების განძებიც კია აღმოჩენილი.<sup>30</sup>

ინტენსიური ვაჭრობის მაჩვენებელია უცხო ქვეყნებიდან შემოსული მონეტების აღმოჩენები საქართველოში. განსაკუთრებით ძლიერ მიმოქცევაში იყო ბიზანტიური ოქროს მონეტები (XI, ნაწილობრივ XII საუკუნეშიც), რომელთა ხმარებამაც ფულის ბიზანტიური ტერმინების გავრცელებას შეუწყო ხელი („კონსტანტინატი“, „დუკატი“, „ბოტინატი“, „პერპერა“).<sup>31</sup>

ნუმიზმატ თ. ლომოურის მოსაზრებით, დიდი ხარჯების დასაფარავად შესაძლებელია ხმარობდნენ ოქროს ზოდებსაც. ამის დასამტკიცებლად მოაქვს ერთი ადგილი თამარის ისტორიკოსის თხზულებიდან: „ეგრეთ იქმნა ქორწილი, სახედაუდებელი და იგავ-მიუწვდომელი, სიმრავლენი სახეობათანი, ძღუნობანი და ნიჭებანი თვალთანი და მარგალიტთანი, ოქროთა ჭედითა და უქედელთანი“. „ოქრო ჭედითი“, განსვენებული მკვლევარის ვარაუდით, ოქროს ფულია, ჭურჭელი, იარაღი, სამკაული, „უქედელი“ კი ოქროს ზოდები.<sup>32</sup>

XI—XIII საუკუნეების საქართველოს ინტენსიურ ვაჭრობაზე, ასევე მის ეკონომიურ დონეზე მიუთითებს ზარათხანების სიმრავლე. სავარაუდო თუ ფაქტობრივი მონაცემების მიხედვით ამ დროს ზარათხანები ყოფილა მოწყობილი საქართველოს მოწინავე სავაჭრო და ეკონომიურ ცენტრებში, როგორცაა არტანუჯი, თბილისი, დმანისი, ახალციხე, ქუთაისი, ეჩნვალი.<sup>33</sup>

საქალაქო მეურნეობის ნაწარმი სავაჭრო პროდუქტს შეადგენდა, რომლის გასაღებაც ხდებოდა საშინაო თუ გარე ბაზარზე. არქეოლოგიური მონაცემებით თუ წყაროთა ჩვენებით არაერთი სავაჭრო და სასაქონლო ნაწარმის ჩამოთვლა შეიძლება, რომელთაც ქალაქებში ამზადებდნენ. არქეოლოგიური

<sup>26</sup> Е. П а х о м о в, II, 441.

<sup>27</sup> ინახება საქართველოს სახ. მუზეუმის ნუმიზმატიკის განყოფილებაში.

<sup>28</sup> Е. П а х о м о в, II, 619.

<sup>29</sup> თ. ლომოური, ფული შოთა რუსთაველის ეპოქაში, შოთა რუსთაველის ეპოქის ნატურალური კულტურა, გვ. 316.

<sup>30</sup> იქვე, გვ. 316.

<sup>31</sup> თ. ლომოური, დასახ. ნაშრომი, გვ. 301. ბიზანტიური მონეტების გავრცელების შესახებ იხ. თ. ა ბ რ ა მ ი შ ე ი ლ ი, საქართველოს სახელმწიფო მუზეუმის ბიზანტიური მონეტები, თბ., 1966.

<sup>32</sup> თ. ლომოური, იქვე, გვ. 295.

<sup>33</sup> დ. კ ა პ ა ნ ა ძ ე, ზარათხანთა და მონეტების გამოქვეყნი ცენტრების ლოკალიზაციისათვის ძველ საქართველოში, საქ. სსრ მეცნ. აკადემიის მოაზგე, ტ. XXIII, № 4, 1954, გვ. 511.

მასალების შესახებ შემდეგ გვეჩვენა საუბარი, აქ კი ზოგიერთი სხვა მონაცემის აღნიშვნა იქნება საჭირო.

საქართველოდან გატანილი ნაწარმიდან უპირველეს ყოვლისა ქსოვილები შეიძლება დავასახელოთ. XII—XIII სს. ცნობილი ავტორის იაკუთის ცნობით, ღმანისიდან აბრეშუმი გააქვთო.<sup>34</sup> მისივე სიტყვებით, აბრეშუმი გაჰქონდით ყარსიდანაც.<sup>35</sup> ციხე ვანი, რომელიც ხლათსა და თბილისს შორის მდებარეობდა, იმავე ავტორის გადმოცემით, ნოხებით ყოფილა განთქმული.<sup>36</sup>

თბილისი საქალაქო მეურნეობის ყველაზე განთქმული ცენტრი იყო საქართველოში. იგი ჯერ კიდევ X საუკუნეში ვაჭრობისა და ხელოსნობის ერთ-ერთი დაწინაურებული პუნქტია მთელს აღმოსავლეთში. საქართველოს გაერთიანების და ერთიანი მონარქიის ძლიერების პირობებში თბილისი არანახულ განვითარებას განიცდის. ჩვენთვის საინტერესო საკითხისათვის განსაკუთრებული მნიშვნელობა აქვს თბილისის შესახებ არსებულ ცნობებს, რომლებიც დაკუთვნილია XIII საუკუნის დამდეგის სპარსულ გეოგრაფიულ თხზულებაში „აჯაიბ აღ-დუნიაში“ (სამყაროს საკვირველებანი).<sup>37</sup> თბილისის შესახებ ცნობები ბევრ არაბ და სპარსულ ავტორს შემოუნახავს, მაგრამ ისინი თითქმის ერთიანი იმეორებენ, რომ, მაგალითად, თბილისი მტკვრის ორივე ნაპირზე გაშენებული ქალაქია და სადაც ცხელი აბანოებია, რომ მდინარეზე წისქვილებია და სიიაფეა და სხვა და სხვა (მუკაღდასი, იბნ-ჰალკალი, ჰამადანელი. იაკუთი და სხვ.). „აჯაიბ აღ-დუნია“ განსხვავებულ ცნობებს შეიცავს და შეიძლება ითქვას სრულიად ახლსაც, რასაც სხვაგან ვერ ვხვდებით, განსაკუთრებით იმ საკითხების კვლევისათვის, რომელიც ამჟამად გვეკირდება.

თბილისის აღწერისას თხზულების ავტორს სურს გაგვაცნოს ქალაქი არა მარტო მისი გეოგრაფიული მდებარეობით, არამედ ცდილობს მოგვითხროს ყველაფერი, რაც იცის მის შესახებ. ზოგი რამ მის მიერ აღწერილი, ჩვენთვის უკვე ნაცნობი იყო სხვა ავტორებისაგან, და ჩანს ისიც კარგად იცნობდა მის წინამორბედებს. იგი წერს: „თბილისი დიდი, გამაგრებული ქალაქია, რომელიც მდებარეობს ძნელად მისასვლელ ხეობაში. მდინარეზე, რომელიც ქალაქს შუაში ჩამოუდის, აუვიათ დიდი, ერთმალისანი ხიდი. ზიდის გვერდით მოუწყიათ ბევრი საბაზრო ადგილი. ქალაქის მოპირდაპირე მხარეს კარგად გამაგრებული ციხეა. ციხეშია განლაგებული შეფეთა სასახლეები და ბევრი სათვალთვალო კოშკი. მდინარე ჩამოუდის ციხეს ახლოსვე, ისე რომ ყველაფერი, რასაც ჰყრიან მომცრო კარებებიდან, ცვივდება მდინარეში“.

მას, ისევე როგორც მისი დროის თუ წინამორბედ არაბ და სპარს ავტორებს არანი გეოგრაფიულ ცნებად აქვს მიღებული, ამიტომ თბილისის იგი არანს უკავშირებს. მას თბილისის ღირსშესანიშნაობებიდან აღწერილი აქვს აბანოები, სადაც ფასს არ იხდიან, ასევე წისქვილები.

<sup>34</sup> იაკუთი, დასახ. ნაშრომი, II, გვ. 585.

<sup>35</sup> იაკუთი, დასახ. ნაშრომი, IV, გვ. 57.

<sup>36</sup> იაკუთი, დასახ. ნაშრომი, IV, გვ. 895.

<sup>37</sup> Н. Д. М и к л у х о - М а к л а й, Географическое сочинение XIII в. на персидском языке (Уч. записи инст-та Восточных Ян СССР, IX, 1954). რ. კ ი ე ნ ა ძ ე, არაბული და სპარსული ისტორიული წყაროები XI—XIII სს. თბილისის შესახებ, «ციცქარია», 1958, № 10; მ ი ს ი ე ვ ე, XI—XIII სს. თბილისის ისტორიიდან, ისტორიის ინსტიტუტის შრომები, V, ნაკვეთი I, 1960.

ნაშრომის ავტორი, როგორც ისლამის მოძღვრების მიმდევარი, არ იეიწყებს რელიგიურ ამბებსაც. „თბილისი მუსლიმებს ეკუთვნოდაო, — წერს იგი, — დღეს უკვე 110 წელია რაც იგი ქართველებმა დაიპყრეს. მისი მოსახლეობა მუსლიმურია, თავგამოდებული ერთმორწმუნე რელიგიაში და მეგობრული უცხოელებთან. ბევრია მეჩეთი და სალოცავად მოუწოდებენ კარგად“. აქ ჩვენი ავტორი, ჩანს, ცოტა აზვიადებს, თითქოს ქალაქის მთელი მოსახლეობა ისლამის რელიგიის მალაიარებელი იყოს. იგი იქვე წერს, რომ „ქალები ატარებენ ქუდეებს, სხედან ღუქნების წინ და არ იფარავენ სახეს, მუსლიმების გარდა“.

ჩვენთვის განსაკუთრებული მნიშვნელობისაა ის აღგილი, სადაც თბილურ საქონელზეა ლაპარაკი. ასეთი ცნობები სხვა ავტორებთან არ მოიპოვება. ანონიმურ თხზულებაში ვკითხულობთ: „იქაური (თბილური) საქონელია: უნაგირები, ლაგმები, კაპარკები, ხილიფები (მშვილდის ჩასადები) შემკული სპილოს ძვლით, თაფლი, მოხატული ტკბილეული, ცვილი, უამრავი ბროწეული, თახვი, წყლის ძაღლი, მონები, მონა-ქალები, მინა, ფიალები, კარგი ბროლის ნაწარმი“.

ჩამოთვლილი საქონელი მთლიანად საბაზრო პროდუქციაა, რომელიც ასევე გაქონდათ უცხო ქვეყნებშიაც აქაურ თუ უცხო ვაჭრებს. აქ აღწერილი საგნები, როგორც პირველი მოხმარებისა, ისე ფუფუნებისა, უდაოდ მიუთითებს თბილური მრავალმხრივი წარმოების მასშტაბებზე.

კვების პროდუქტების საოცარი სიიფე ბევრ სხვა ავტორსაც აქვს შენიშნული. ტკბილეულის სიუხვე და მისი განსაკუთრებული ხაზგასმა გასაკვირი არ უნდა იყოს. ის აღმოსავლეთის ქალაქების ერთ-ერთა უამაზაათებელა ნიშანია.

სამრეწველო საქონლიდან ჩვენი ავტორი საპროდო, ასევე საოჯახო ნივთებზე ამახვილებს ყურადღებას. უნაგირების, კაპარკების და ხილიფების წარმოება უპირველესად ყოვლისა ტყავის დამუშავებასთან იყო დაკავშირებული. ეს ხელობა საქართველოში ძველი დროიდანაა ცნობილი. წერილობით დადასტურებას ვხვდებით უკვე VI საუკუნისათვის მცხეთაში („ეესტათი მცხეთელის მარტილობის“ მიხედვით). საქართველოს ეკონომიკაში ერთ-ერთ წამყვან დარგს მესაქონლეობა შეადგენდა და ამდენად არც არის გასაკვირი შესაბამისი დარგის არსებობაც. თბილისიდან ტყავის გატანაზე სხვა წყაროც მიუთითებს; 1185 წელს სალამოსვანქში გადაწერილი სომხური ხელნაწერის ანდერძი გვამცნობს, რომ ხელნაწერის ყდის მასალა თბილისიდან არის მოტანილიო: „მოახსენეთ ძმა ჩვენი ქრისტეს მიმართ ქარასუნქი... რომელმაც ამის (ხელნაწერის) დასაქაზმი მასალა მოიტანა თბილისიდან, ხოლო რგოლი და ღილი ანისიდან“.<sup>38</sup>

ანონიმური თხზულების ავტორი შენიშნავს: ხილიფები სპილოს ძვლით ყოფილა შემკული. ეს კი სპილოს ძვლის შემოტანის აუცილებლობას აყენებს. აქ ძნელია პირველი მომწოდებლის განსაზღვრა. როგორც რ. კიკნაძე ვარაუდობს, უპირატესობა ალბათ ინდოეთს ეკუთვნის.<sup>39</sup> ის უმთავრესად სპარსეთის ქალაქების მეშვეობით შემოვიდოდა. ასეთივე გზით უნდა შემოსულიყო

<sup>38</sup> ე. ს. ნ ა ლ ბ ა ნ დ ი ა ნ ი, თბილისი ძველ სომხურ მწერლობაში, ობ., 1959, გვ. 17.

<sup>39</sup> რ. კ ი კ ნ ა ძ ე, არაბული და სპარსული ისტორიული წყაროები XI—XIII სს. თბილისის შესახებ, «ციცარი», 1958, № 10, გვ. 167.

ჩინური სელადონიც. მაგრამ სპილოს ძვლის მომწოდებელი მეორე კერაც შეიძლება დავუშვათ ეგვიპტეში (ნუბიიდან), რომელთანაც სავაჭრო ურთიერთობაში იყვნენ ჩაბმული ქართული ქალაქები.

მონებით ვაჭრობა, რომელიც ანონიმის ცნობით ირკვევა, სრულიად არაა მოულოდნელი. ის აღმოსავლეთის ქალაქების ერთ-ერთი დამახასიათებელი ნიშანი იყო.

რაც შეეხება თახვისა და წავი—წყლის ძალის (მთახვი და მწავი ვახუშტის მიხედვით) წარმოებას თბილისში, ეს სრულიად ახალი ცნობაა. მართალია, წერილობით ძეგლში შემონახულია თახვზე მონადირეთა ხსენება (სერაპიონ ზარზმელის ცხოვრება), მაგრამ საეჭვოა, რომ ჩვენში ბეწვეულის წარმოებას ადგილობრივ ნედლეულზე გაქანება ჰქონოდა. აქ უმთავრესად შემოტანილი ნედლეულის დამუშავება უნდა იყარაუდებოდეს.

ანონიმური ავტორი თბილისურ საქონელში ჩამოთვლის ასევე მინის და ბროლის ნაწარმს. აქ ამ დროისათვის, როგორც არქეოლოგიური აღმოჩენებით დგინდება, საკუთარი წარმოებაა საგულეველი.<sup>40</sup>

რაც შეეხება წყაროში აღნიშნულ ფიალებს, აქ ალბათ კერამიკულ ნაწარმზეა ლაპარაკი და თბილისური ჯამები იგულისხმება. XII—XIII საუკუნეების თბილისი კერამიკული წარმოების ძლიერი კერა იყო, რომლის პროდუქციის ნაწილიც, სავარაუდოა, საექსპორტოდ იყო გამოიზნული.

მაგრამ განა მხოლოდ ზემოთ აღნიშნულით შემოიფარგლებოდა თბილისური საქონელი? აქ არაფერია ნათქვამი ისეთ მნიშვნელოვან სავაჭრო ნაწარმზე, როგორცაა აბრეშუმი და საერთოდ ქსოვილები, საბრძოლო იარაღები, ხმალხანჯალი, ოქროული და სხვა. „აჯაიბ აღ-დღენიას“ ავტორს ამის გამო, რა თქმა უნდა. ვერ დავემდურებით.

კიდევ ერთი ადგილი იქცევს ყურადღებას; თბილისში, ხიდის გვერდით მოწყობილია ბეერი საბაზრო ადგილიო. საბაზრო ადგილი, რ. კიკნაძის განმარტებით, სავაჭრო დაწესებულებათა მთელი კოპლექსია — ბაზარი, ქარვასლები, ღუქნები.<sup>41</sup> სწორი აზრია. ადგილი ხიდის გვერდით უნდა გულისხმობდეს მტკვრის მარჯვენა ნაპირის მონაკვეთს, ძირითადად იქ, სადაც შემდეგ წარვასლა იდგა, და ციხის მოედანს (თათრის მოედანი). აი, აქ იქნებოდა თავნოყრილი ქალაქის ყველა მნიშვნელოვანი სავაჭრო თუ სახელოსნო დაწესებულება. საერთოდ, როგორც ცნობილია, სახელოსნო წარმოების ადგილებზე ვაჭრობაც წარმოებდა, ისე რომ სახელოსნო ცენტრები. ქალაქის სხვადასხვა ადგილებში განლაგებული, თავისებურ სავაჭრო წერტებსაც წარმოადგენდნენ; ზოგი მათგანის ქალაქის შუაგულ, ბაზრის მოედანზე არსებობა შეუძლებელი იყო ხანძრის საშიშროების და მისგან მოსალოდნელი უსუფთაობის გამო და ისინი შედარებით განაპირას იქნებოდნენ მოწყობილი. მხედველობაში გვაქვს განსაკუთრებით თიხის ჭურჭლების გამოსაწვავი ქუჩები. 1948 წელს, თბილისში ბალნეოლოგიური კურორტისა და 300 არაგველის ბაღთან წარმოებული გათხრების დროს, საკმაოდ საინტერესო არქეოლოგიური კომპლექსი გამოჩნდა, რომელიც კერამიკულ სახელოსნოსთან არის დაკავშირებული; გამოსაწვავი ქუჩები, სახელოსნო იარაღები და მრავალფეროვანი

<sup>40</sup> გ. ლ. მ. თ. ა. ძე, არქეოლოგიური გათხრა თბილისში 1948 წ. ზამთარში, მსკ, I, გვ. 160.

<sup>41</sup> რ. კ. ი. ნ. ა. ძე, XI—XIII საუკუნეთა თბილისის ისტორიიდან, ისტორიის ინსტიტუტის შტამები, V. წიგნი, I, 1960, გვ. 131.

თიხის ნაწარმი სწორედ ამის სასარგებლოდ ლაპარაკობს. ეჭვი არ არის, აქ ქალაქის ერთ-ერთი მნიშვნელოვანი საწარმო იყო განლაგებული.<sup>42</sup> ამავე დროს ირკვევა, რომ კერამიკული საწარმოს ნაშთები თავმოყრილი იყო ქალაქის დამცველი კედლის გვერდით, რომელიც თბილისს იცავდა სამხრეთიდან, რაც ზემოთ ნათქვამის სასარგებლოდ ლაპარაკობს.

ეკონომიური აღმავლობა — ეს ძირითადი დამახასიათებელი ნიშანია XII—XIII სს. ქალაქებისათვის. სამართლიანად არის შენიშნული შ. მესხიას მიერ, რომ ამ დროს საქართველოში არ მომხდარა მნიშვნელოვანი რიცხოვნობის ზრდა ქალაქებისა. ამ დროს უპირატესად ხდება არსებული ქალაქების გაძლიერება და დაწინაურება.<sup>43</sup> ყველაფრიდან ჩანს, რომ არსებობს პირობები ქვეყნის ლალი განვითარებისათვის. შექმნილმა პოლიტიკურმა ვითარებამ და ფეოდალიზაციის პროცესის ახალმა ეტაპმა მანამდე არნახული განვითარება გამოიწვია. რომელი უმნიშვნელო ნასახლარიც არ უნდა დავზევროთ, რომელიც განვითარებულ ფეოდალურ ხანაში ცოცხლობდა, ერთთავად თვალში ვხედავთ მოპოვებული ზღვრების სიძრავლე. რაც არ უნდა დავაზუსტოთ ასეთი არქეოლოგიური მასალის გავრცელების ჩარჩოები. ვერსად გავუქცევით ფაქტს, რომ ის სხვა უამრავ მატერიალური კულტურის ძეგლებთან ერთად საქართველოს ეკონომიკის აყვავების ბრწყინვალე სურათს გადმოხატავს. განა ამის ანარეკლი არ არის, როგორც ნ. ბერძენიშვილი შენიშნავდა. რომ საქართველოში შემორჩენილი სიძველის უმეტეს ძეგლებს უამარ მეფის სახელს უკავშირებს ტრადიციულ ქართველთა, თამამად შეიძლება ითქვას, ყველაზე პოპულარული პირი ფეოდალური საქართველოს დიდებისა და ძლიერების სიმბოლო გახდა.<sup>44</sup>

უდავოდ აღმავლობის მანიშნებელია ფაქტი, რომ XII—XIII საუკუნეებში ხდება სოფლური დასახლებების მნიშვნელოვანი ზრდა და როგორც ამ დროის ნასოფლართა გათხრების შედეგად ჩანს, ძალიან ხშირად ძნელია გარჩევა ქალაქისა და სოფლის ნასახლარებისა. ეკონომიური დონე ორივეგან მაღალია.<sup>45</sup>

ასეთი დიდი აღორძინების ნაყოფია, რომ იშვებიან ახალქალაქები, ფეოდალურ სოციალური გარემოს შესანიშნავი ამსახველნი. არ არსებობდა დარგი, რომ ამ დროს მაღალ დონეზე არ ასულიყო: სოფლის მეურნეობა განვითარებული ირიგაციით და სახენელი იარაღებით, საქალაქო მეურნეობა მრავალრიცხოვანი ჯელოსობით, მეცნიერება, ფილოსოფია, ხელოვნება. მწერლობა და სხ. შემთხვევითი არ არის, რომ უკვდავი „ვეფხისტყაოსანი“ სწორედ ამ დროსაა შექმნილი. ამ ხანაში მოღვაწეობდნენ ბეშქენ და ბექა ოპიზარები, ჩახრუხაძე, არსენ იყალთოელი, შავთელი, იოანე პეტრიწი და სხ. იქმნებოდა დიდებული ტაძრები ბეთანიისა, გელათისა. იკორთისა, ბერთუბნისა, გეგუთის სამეფო სასახლე და სხვა მრავალი.

<sup>42</sup> თ. ქ ა თ ა რ ი ძ ე, ღვანჭისკარისა 1948 წლის არქეოლოგიური გათხრის ანგარიში, მსკა, I; გ. ლ ო მ თ ა თ ი ძ ე, დასახ. ანგარაშ.

<sup>43</sup> Ш. М е с х и а, Города..., стр. 46.

<sup>44</sup> ნ. ბ ე რ ძ ე ნ ი შ ვ ი ლ ი, ერთი ფურცელი ისტორიულ-გეოგრაფიული დღიურიდან, საქართველოს ისტორიის საკითხები, I, 1964, გვ. 420.

<sup>45</sup> ი. გ ძ ე ლ ი შ ვ ი ლ ი, თეორი წყაროს რაიონის ნასოფლარები, საქართველოს სსრ მეცნ. აკადემიის მოამბე, ტ. XV, № 5, 1954; მ ს ი ე ე, არქეოლოგიური გათხრა ნაქივქავეში (თეორი წყაროს რაიონი) 1954 წელს, საქართველოს სსრ მეცნ. აკადემიის მოამბე, ტ. XVII, № 1, 1956.

მალალი ეკონომიური დონე ჩანდა ყველაფერში, ეკლესია-სასახლეების შენებაში, ქალაქთა მოწყობაში, ოქრომკვედლობის ნიმუშებში, ყოველდღიური ცხოვრების ამსახველ ნივთიერ კულტურაში და სხვ. ამავე მიზეზით შესაძლებელია აიხსნას ზოგი სხვა მოვლენაც, რომელიც რელიგიური დოგმატიკით იხსნებოდა. მხედველობაში გვაქვს XII—XIII საუკუნეების სამაროვანთა მოწყობის ერთი მნიშვნელოვანი მხარე. ფეოდალური ხანის სამარხებში ნივთების ნელ-ნელა და შემდეგ კი ერთბაშად გაქრობა ქრისტიანობის გავლენის ნაყოფად არის მიჩნეული. რელიგია 'კრძალავდა სამარხებში ნივთების ჩატანებას. „ნუ იუნჯებთ თქვენ საუნჯეთა ქუეყანასა ზედა, სადა მლილმან და მკამელმან განრყუნის, და სადა მპარავთა დათხრიან და განიპაროიან“ (მათე 6/19). ასეთი ავტორიტეტული მოწოდება უყურადღებოდ არ დარჩებოდა, განსაკუთრებით ქრისტიანობის პირველ საუკუნეებში, შემდეგ კი, ეკონომიური შესაძლებლობების ზრდით სურათი მკვეთრად იცვლება. შუა ფეოდალური ხანის სამაროვნები შესწავლილი არ არის. მხოლოდ რუსთავეშია გათხრილი ნაწილი ამ დროის სამაროვნისა, რომლის მიხედვითაც შეიძლება ზოგადი სურათი წარმოვიდგინოთ.<sup>48</sup> განხილული პერიოდის რუსთავის სამაროვანზე გათხრილია ორმოსამარხები, ქვაყუთები, რომლებზედაც ქართული წარწერების ფრაგმენტები იყო შემორჩენილი.

რუსთავის სამაროვნის სამარხეული მასალა, შეიძლება ითქვას, მრავალფეროვანია; სამკაულები, საბრძოლო და სამეურნეო იარაღები, ასევე მინის და კერამიკული ნაწარმი, მიგვანიშნებს არა შემთხვევით, ერთეულ სამარხეულ ინვენტარზე, არამედ მასობრივი დაკრძალვის ადგილზე, სადაც სამარხთა გარკვეული ნაწილი მრავალრიცხოვანი ნივთების შემცველია. ჩნდება, რა თქმა უნდა. სამარხები ნივთების გარეშეც. ეს კარგად მიუთითებს ქონებრივ უთანასწორობაზე. ამასთანავე ერთად ქართულ-წარწერიანი საფლავის ქვები და სამაროვნის განლაგება ქრისტიანული ტაძრის მახლობლად გვაფიქრებინებს აქ ქართველთა სასაფლაოს არსებობას.

განსხვავებით ადრეფეოდალური ხანის სამარხებისაგან (VI — VIII ს.), სადაც სამარხეული მასალა მხოლოდ ტანსაცმელთან დაკავშირებული ნივთებითაა წარმოდგენილი, რუსთავის სამაროვანზე მრავალფეროვანი არქეოლოგიური მასალა გვხვდება. ზოგი მათგანი, შეიძლება ითქვას, მდიდრულიცაა. ყველაფერი ეს ქვეყნის მალალი ეკონომიური დონით არის ახასსენელი.

სამარხეული ნივთიერი მასალით შესაძლებელია ქალაქის მოსახლეობის სხვადასხვა სოციალური ფენები წარმოვიდგინოთ; რადგან ექვს გარეშეა, რომ მიცვალებულებს სამარხში ატანდნენ იმ ნივთებს, რომლებთანაც თავისი სპეციალობის მიხედვით იყვნენ დაკავშირებული სიცოცხლეში, ამიტომ სხელებული მასალებით ვცადეთ ზოგი მათგანის სპეციალობა განვვსაზღვრა. მდიდრული სამარხის პატრონი, სადაც მრავალფეროვანი ნივთები იყო დადასტურებული, შეიძლება ქალაქის შეძლებული ფენის წარმომადგენელი, დავუშ-

<sup>48</sup> განვითარებული ფეოდალური ხანის სამაროვანს სწავლობს ასევე დმანისის არქეოლოგიური ექსპედიციაც. ექსპედიციის წევრთა წინასწარული ანგარიშების მიხედვით ჩანს აქაც ნივთების შემცველ სამარხებთან უნდა გვექონდეს საქმე (ვ. ართილაყვა). ასეთივე სურათი გაჩნდა იერის ხეობის სიონის გათხრების შედეგადც. რ. რამიშვილის ვადმოცემით სამარხების დიდი ნაწილი ნივთებანაა. ზოგი მათგანი მდიდრულიცაა. სამკაულებთან ერთად დადასტურებულია თიხის, მინის, ასევე ლითონის ნაწარმი.



ვით ვაჭარი ყოფილიყო. ერთ-ერთ სამარხში აღმოჩენილი დიდი რაოდენობით მოზრდილი ლურსმნების მიხედვით აქ მკვდელი ან ნალბანდი უნდა ყოფილიყო დაკრძალული. არ შეიძლება გვერდი ავუაროთ იმ გარემოებას, რომ სამარხებში სამეურნეო ნივთებთან ერთად გვხვდება საბრძოლო იარაღებიც. ეს შეიძლება მიუთითებდეს, რომ ქალაქის მცხოვრებთა ერთი ნაწილი, რომელიც მიწის მეურნეობას ეწეოდა, მეომრადაც გვევლინება.<sup>47</sup> ეს ფაქტი წერილობითი წყაროების მიხედვით კარგადაა დამოწმებული ირანის ქალაქების მცხოვრებთა მიმართ.<sup>48</sup>

რუსთავის სამაროვნის ერთ-ერთ სამარხში კონცენტრული წრეებით შემკული ძვლის თხელი ფირფიტები იყო დამოწმებული. სამარხი ქალისაა, რომელიც დაკრძალული იყო ჩვილ ბავშვთან ერთად. ასეთი ძვლის ნივთები კარგად არის ცნობილი ფეოდალური ხანის სავაჭრო-სახელოსნო ცენტრებში (დმანისი, ანისი, დენი და სხ.) და გამოიყენებოდა ქსოვის დროს. სამარხი, შესაძლებელია, ფეიქარ ქალს ჰკუთვნებოდა. საერთოდ, საფეიქრო საქმე ქალის საქმედ იყო მიჩნეული ფეოდალურ ხანაში. შ. რუსთაველიც ხომ შენიშნავს „დიაცი ქალისა მბეჭველით“.

განვითარებული ფეოდალური ხანის ქალაქების მოსახლეობის მწარმოებელი ფენის ასეთი „სპეციალიზება“ მოულოდნელი არ უნდა იყოს. მოთხოვნილება ხელოსნურ ნაწარმზე ცხოვრების დონის ამაღლებით ძლიერ იზრდება, რაც იწვევს მეტი მუშახელის ჩაბმას წარმოებაში. თუ შევეცდებით წარმოვიდგინოთ რომელიმე საწარმოს მომსახურე სპეციალისტები და მუშახელი, ძნელი არ იქნება მიხვედრა, რომ საკმაოდ დიდი რაოდენობის ხელოსნები იქნებოდნენ დასაქმებული. თბილისის კერამიკულ საწარმოს, რომელიც ორთაქალაში ძველი ქალაქის განაპირას გაითხარა, ასევე ფოლადურის მადნის გამოსადნობ და ლითონის დასამუშავებელ სახელოსნოებს მრავალრიცხოვანი მომხმარებელი პერსონალი და სპეციალისტი სჭირდებოდა. აქედან გამომდინარე, ისმება კითხვა — არსებობდა ამქრული საზოგადოებანი, თუ წარმოებას შინამრეწველთა ხასიათი ჰქონდა? დიდი რაოდენობით სასაქონლო პროდუქციის დამზადება (განსაკუთრებით ქსოვილების), საფიქრებელია, უნდა გულისხმობდეს რაღაც გაერთიანებებს, გარკვეული მოვალეობა-უფლებებით შეკავშირებული ჯგუფების არსებობას, განსაზღვრული ცალკეული სპეციალობის მიხედვით. ქსოვას რომ ყველა დიასახლისი მისდევდა, ამას მტკიცება არ უნდა, მაგრამ რომ ის სპეციალისტ მქსოველად ქცეულიყო, სასაქონლო პროდუქტის შემქმნელად, მისი საქმიანობის შინამრეწველური ხასიათი დამაკმაყოფილებელი ვერ იქნებოდა. როდესაც წყაროებში საქართველოდან აბრეშუმის გატანაზეა ლაპარაკი ვფიქრობთ, აქ ზედმეტია შინამრეწველობაზე ფიქრი. ეს უფრო შრომის ორგანიზებულ სახეზე და, შესაძლებელია, დაქირავებულ შრომაზედაც კი მიუთითებდეს. რა თქმა უნდა, საამის საბუთები ნაკლებად ჩანს, მაგრამ მაინც შეიძლება ვივარაუდოთ, რომ მალაი ეკონომიური დონე, საქალაქო მეურნეობის დარგების არსებული განვითარება, სასაქონლო პროდუქციის შექმნა, წარმოების ახალი, ფეოდალურისაგან განსხვავებული სახის დაფუძნების წინამავალი ფორმებია: XII—XIII საუკუნე-

<sup>47</sup> ლ. კ ი ლ ა შ ვ ი ლ ი, ქალაქი რუსთავი, გვ. 146—147.

<sup>48</sup> Н. П и г у л е в с к а я, К вопросу о городах Ирана в раннем средневековье, Советское Востоковедение, 6, 1955.

ნებში საქალაქო მეურნეობა განვითარების უმაღლეს საფეხურზეა ასული. საქალაქო ცხოვრება, შესაბამისი იდეურ-პოლიტიკური თუ კულტურული ნიშნებით ფეოდალური ურთიერთობის ზრდის დასასრულს მოასწავებდა. შემდგომი განვითარება, როგორც ნ. ბერძენიშვილი შენიშნავდა, შეიძლებოდა მომხდარიყო მხოლოდ ახალი, ბურჟუაზიული ურთიერთობის ჩასახვის ნიშნით.<sup>49</sup> და ეს ნიშნები აშკარად ჩანდა საქართველოში და მისი განხორციელების ყველა პირობაც არსებობდა. განვითარების კანონზომიერი და ისტორიული ეტაპი სულ მალე დადგებოდა, რომ მას ერთი მთავარი პირობა არ მოსპობოდა: XIII საუკუნის 30-იანი წლებიდან თავსდამტყდარმა მომთაბარეთა გაუთავებელმა თარეშმა ქვეყანა დააუძლურა და ახალი ნაბიჯების გადადგმაც რამდენიმე საუკუნით შეფერხდა. ისტორიული განვითარების ახალი სოციალურ-ეკონომიური ეტაპის განხორციელებისათვის აღმოსავლეთი ამიერიდან უკვე ვეღარ გამოდგებოდა. მან თავისი ამომავალი დასავლეთში ჰპოვა. საქართველო ჩამოშორდა ბრწყინვალე ასპარეზს. მხოლოდ და მხოლოდ აღებულა ხანის სიძლიერემ შეაძლებინა საქართველოს თითქმის ხუთსაუკუნეიანი შეფერხებების, რბევითარების და დაცემის მიუხედავად შეენარჩუნებინა თავისი ეროვნული სახე.

## 2. XI — XIII საუკუნეების ქალაქების სავაჭრო და სასაქონლო წარმოება

არაერთგზის იყო აღნიშნული, რომ XI—XIII საუკუნეების ქართული ფეოდალური ქალაქები სავაჭრო და სახელოსნო ცენტრებად არიან ქცეული. ვაჭრობის საგანს მრავალფეროვანი და იაფი სასურსათო პროდუქტების გარდა, როგორც წერილობითი ცნობებიდან ვტყობილობთ, შეადგენდა სახელოსნო პროდუქცია. სამწუხაროდ, არქეოლოგიისათვის სასაქონლო ვაჭრობის ძირითადი სახეების კვლევა თითქმის შეუძლებელია ნივთიერი დასაბუთების არარსებობის გამო და აქ იგი იძულებულია წყაროთა მონაცემებს დაეყრდნოს; აბრეშუმის ქსოვილის წარმოება და გატანა ქართველ ვაჭართა ძირითადი საქმიანობა ყოფილა. არქეოლოგიაში ასეთი ნაზი ქსოვილის დადასტურება კი თითქმის შეუძლებელია. აბრეშუმის წარმოების ცენტრები საქართველოში მრავლად იყო. სხვათაშორის, ასეთი ნიშნების მიკვლევა არც არქეოლოგიაშია გამორიცხული და შეიძლება ახალი ცენტრებიც გამოჩნდეს. მაგალითად, რუსთავის XII—XIII საუკუნეების სამარხების გათხრების შედეგად აღმოჩნდა ძლიერ ნაზი ქსოვილის მცირე ანაბეჭდები სამკაულზე, რაც ვარაუდით აბრეშუმის უნდა იყოს. წერილობითი ცნობა გვიან შუასაუკუნეების რუსთავში აბრეშუმის წარმოების შესახებ არ გამორიცხავს ასეთ შესაძლებლობებს უფრო ადრეც.

არქეოლოგიური მონაცემების მიხედვით წარმოების, ვაჭრობის თუ სასაქონლო პროდუქციის დამზადების გასარკვევად, ყველაზე კარგ მასალებს იძლევა კერამიკა. IX საუკუნის მეორე ნახევრიდან და განსაკუთრებით კი X—XII საუკუნეებში თიხის ქურჭლის წარმოება დიდ წარმატებებს აღწევს.

<sup>49</sup> ნ. ბერძენიშვილი, საქართველოს რუსეთთან შეერთების ისტორიული მნიშვნელობისათვის (წერილი პირელი), „მნათობი“, 1954, № 6, გვ. 125.

თიხისაგან ამზადებენ საოჯახო დანიშნულების თუ ფუფუნების ნივთებს, ბავშვის პატარა სათამაშოებიდან დაწყებული და დიდი ზომის ქვევრებით გათავებული, აგურიდან და კრამიტიდან ვიდრე ოქროს ვარაყით გაწყობილ თხელკედლიან ლარნაკებამდე. ასეთმა გაზრდილმა შოთხონილებამ და დიდმა ტექნიკურმა შესაძლებლობებმა უდიდესი წინსვლა მოახდინა თიხის ჭურჭლის წარმოების ტექნოლოგიამო.

განსაკუთრებით დიდ შედეგებს მიაღწია მოქიქული ჭურჭლის წარმოებაში. დღეს არქეოლოგიური გათხრების მიხედვით კარგადაა ცნობილი, რომ საქართველოს ამ დროს ძლიერი ადგილობრივი წარმოება ჰქონდა. თბილისში. ბალნეოლოგიური კურორტის მახლობლად ჩატარებული გათხრების შემდეგ ნათელი შეიქმნა, რომ აქ XII—XIII საუკუნეებში თიხის ჭურჭლის წარმოების მძლავრი კერა იყო განლაგებული. თუ მანამდე კერამიკული საწარმოების შესახებ მხოლოდ ვარაუდების გამოთქმა იყო შესაძლებელი, თბილისის გათხრებისას აღმოჩენილმა ჭურჭლის გამოსაწვავი ჭურჭლის დადასტურებამ მკვიდრი საფუძველი მოგვცა ადგილობრივი წარმოების შესახებ.<sup>50</sup> მაგრამ აღნიშნული გარემოება სრულიადაც არ ამტკიცებს, რომ თითქოს თბილისს მხოლოდ ერთი ცენტრი ჰქვებავდა თიხის ნაწარმით. ასეთ ხალხმრავალსა და მნიშვნელოვან ქალაქს, რა თქმა უნდა, ერთი კერა ვერ გასწვდებოდა. ქალაქის მეორე, ასევე მნიშვნელოვანი საწარმოო უბანი, როგორც არქეოლოგიური გათხრით გამოიჩვენა, უნდა არსებულებოდა ანჩისხატის ეკლესიის მიდამოებში.<sup>51</sup>

თიხის ჭურჭლის წარმოების ერთ-ერთ მნიშვნელოვან კერას წარმოადგენდა დმანისი. მრავალწლიანი არქეოლოგიური კვლევა-ძიებების შემდეგ, აქაც გამოჩნდა წარმოების უშუალო კვალი, რითაც დადასტურდა და გამართლდა ადრე გამოთქმული ვარაუდი დმანისის საკუთარი კერამიკული წარმოების შესახებ.<sup>52</sup> „დმანისის ამ ჭურჭლის კერამიკა ადგილობრივად იწარმოებოდაო“, წერდა კარგა ხნით ადრე ნაქალაქარას პირველი გამომხრელი.<sup>53</sup>

საკუთარი კერამიკული წარმოება ჰქონია რუსთავსაც. რუსთავის ციხეზე, ზედაპირულ ანაკრებ მასალაში გამოიჩვენა ე. წ. ნახევარფაბრიკატები. ანგობირებული და ამოკაწრული ჯამის ნატეხები. ცხადია, აღნიშნული ნატეხები აქვე მახლობლად არსებულ რომელიღაც საწარმოზე მიუთითებს.<sup>54</sup> რა თქმა უნდა, ისეთ ძლიერსა და მნიშვნელოვან ქალაქს, როგორც რუსთავია, საკუთარი კერამიკული წარმოება რომ ჰქონოდა არც უნდა იყოს ვასაკვირი.

ასეთივე ნიშნებით (ნახევარფაბრიკატები) კერამიკული წარმოების არსებობა შესაძლებელია ვივარაუდოთ უჭარბადაც.<sup>55</sup> ვ. ჯაფარიძის დაკვირვებით თიხის ნაწარმი მზადდებოდა ასევე იყალთოში, ძველ ანაგასა და გულდარეხში.<sup>56</sup> სულ, დღეს, ჩვენს ხელთ არსებული არქეოლოგიური მონაცემების

<sup>50</sup> გ. ლ. მ. თ. ა. ი. ძე. დასახ. ანგარიში.

<sup>51</sup> ი. გ. ძე. ლ. მ. თ. ა. ი. ძე. თბილისის მატერიალური კულტურის ძეგლები. თბ., 1961, გვ. 28, 29.

<sup>52</sup> ვ. ჯაფარიძე. ნაქალაქარ დმანისის არქეოლოგიური გათხრა. საქართველოს სახ. მუზეუმის XIV სამეცნიერო სესია, მიძღვნილი შ. რუსთაველის დაბადების 600 წლისთავისადმი, თბ., 1966.

<sup>53</sup> ლ. მ. თ. ა. ი. ძე. დმანისი... გვ. 444.

<sup>54</sup> ლ. მ. თ. ა. ი. ძე. ქალაქი რუსთავი, გვ. 136.

<sup>55</sup> ლ. მ. თ. ა. ი. ძე. დასახ. ნაწარმი, გვ. 134—135.

<sup>56</sup> ვ. ჯაფარიძე. ქართული კერამიკა (XI—XIII სს.), თბ., 1956, გვ. 40.

მიხედვით ათამდე საწარმოო ცენტრი შეიძლება წარმოვიდგინოთ. რამდენიმე ასეთი პუნქტი სანიშნებელია დასავლეთ საქართველოშიც (სოხუმი, ოჩამჩირე, ზუგდიდი, ცაგერი).<sup>57</sup>

ისტორიაში, მის ცალკეულ ეტაპებზე, ხშირად ხდება ხოლმე, რომ ესა თუ ის პერიოდი გვევლინება რაღაც სიახლის შემქმნელად, რითაც ის გამორჩეული ხდება. აღმოსავლეთის კულტურულმა ერებმა ბევრი მსგავსი საფეხური ვაიარეს. ასეთი აღმოჩენები, ძალიან ხშირად, იმდროინდელ თითქმის წიფლ ცივილიზებულ სამყაროს ედება და ეპოქის განმსაზღვრელადაც იქცევა. ენეოლით-ადრებრინჯაოს ხანის აღმოსავლეთმა კაცობრიობას მისცა მოხატული კერამიკა, ბრინჯაოს ხანა აღმოსავლეთში ცნობილი გახდა ლურისტანის ბრინჯაოთი და კოლხურ-იბერული ლითონის ხელოვნებით, ბერძნულ-რომაულმა სამყარომ ბევრი ბრწყინვალე ფურცელი გადაშალა ლაკიანი კერამიკის, სკულპტურის, არქიტექტურის და საერთოდ ხელოვნების თითქმის ყველა დარგში. სასანური ირანი მსოფლიომ გაიცნო მისი ლითონის ჭურჭლის ხელოვნებით. თამამად შეიძლება ითქვას, რომ IX—XIII საუკუნეების აღმოსავლეთის კულტურის ყველაზე დიდი ნაკადი მსოფლიოს მოედო თავისი ბრწყინვალე მოქიქული კერამიკით. ამ უკანასკნელმა XII—XIII საუკუნეებში განვითარების უმაღლეს საფეხურს მიაღწია.

კერამიკის მკვლევარმა არქეოლოგმა თუ ხელოვნებათმცოდნემ რაიმერა კლასიფიკაციის ნორმაც არ უნდა მიიღოს საფუძვლად ხსენებული პერიოდის თიხის ნაწარმისათვის (ტექნოლოგია, ფორმები, სტილი, მხატვრული შემკობა და სხვ.). ვერსად გაექცევა მთელი აღმოსავლეთისათვის (და არა მხოლოდ აღმოსავლეთ-სათვის) კარგად ნაცნობ ორ დიდ ჯგუფს: მოქიქულს და სადა, მოუჭიქავს. მოქიქული თიხის ნაწარმის დიდად გავრცელებულობის გამო.

ჭიქურის აღმოჩენა, რა თქმა უნდა, შუასაუკუნეების ნაყოფი არ არის. მას გაცილებით ადრე მიაგნეს. ეგვიპტესა და შუამდინარეთში ძვ. წ. V—IV და II ათასწლეულში, ასევე ჩვენშიც II და I ათასწლეულების მიჯნაზე და ე. წ. ვანის ეპოქაში იცოდნენ თხელი მინისებური მასის გამოყენება ჭურჭელთა ზედაპირის დასაფარავად, მაგრამ შემკობის ამ ხერხს ძველ დროში დიდი განვითარებისათვის არ მიუღწევია. შედარებით მრავალრიცხოვანია, მაგრამ არა მრავალფეროვანი მოქიქული კერამიკა ახ. წ. პირველ საუკუნეებში, მაგალითისათვის ღურა-ვეროპოსის არქეოლოგიური მონაცემების გახსენებაც კმარა.<sup>58</sup> ამ დროის რამდენიმე ნიმუში ჩვენშიაცაა აღმოჩენილი (არმაზისხევი, ურბნისი).<sup>59</sup> პირველი საუკუნეების მოქიქული კერამიკა შედარებით მრავლად არის წარმოდგენილი კახეთში (ყოლოთო)<sup>60</sup>. მიუხედავად იმისა, რომ თიხის ნაწარმის ფერადი ჭიქურით შემკობის ხერხები უძველეს დროიდან იცოდა ანამიანმა, მას, როგორც ვარაუდობენ, უფრო ორნამენტული ტენდენციები ჰქონდა, ვიდრე პრაქტიკული.<sup>61</sup>

აქ საჭიროდ მიგვაჩნია მოკლედ შევჩერდეთ ქართული მოქიქული კერამიკის ქრონოლოგიის საკითხებზე, რაც კარგა ხნის განმავლობაში სადავოდ

<sup>57</sup> ე. ჯ ა ფ ა რ ი ძ ე, დასახ. ნაშრომი, გვ. 39.

<sup>58</sup> N. P. T o l l, The Excavation at Dura-Europos, I.

<sup>59</sup> ე. ჯ ა ფ ა რ ი ძ ე, გ. გ ო ბ ე ჭ ი შ ვ ი ლ ი, ა. კ ა ლ ა ნ დ ა ძ ე, გ. ლ ო შ თ ა თ ი ძ ე, მცხეთა, I, ტაბ. XI; ლ. ჭ ი ლ ა შ ვ ი ლ ი, ნაქალაქარი ურბნისი, სურ. 31.

<sup>60</sup> შ. მ. ს. ნ ა თ რ ი ძ ე, ყოლოთოს სამაროვანი (ხელნაწერი).

<sup>61</sup> A. L a n c, Islamic Pottery, London, 1956, p. 10.

არის გამხდარი. ეს საკითხი ქართული ფეოდალური ქალაქების განვითარებასთან და საქალაქო მეურნეობის აღორძინების გაგებასთან არის დაკავშირებული და ამდენად ის პრინციპულად მიგვაჩნია. საქმე შემდეგშია; აზერბაიჯანში და სომხეთში არცთუ მრავალრიცხოვან არქეოლოგიურ მასალებზე დაყრდნობით და, რაც მთავარია, უმეტესწილად არეული ფენებიდან მომდინარე ძეგლებით, გამოყვეს მოქიქული კერამიკის წარმოების ცალკეული საფეხურები, სადაც მრავალფეროვანი მოქიქული კერამიკის მასიური წარმოება დათარიღებულია VIII საუკუნიდან. ჰიქურის გამოყენების სხვა ხერხები, როგორც ფიქრობდნენ, მანამდე ყოფილა ცნობილი.<sup>62</sup> ასეთი ვითარების შემდეგ თავისებურ მიდგომას და გადასინჯვას მოითხოვდა საქართველოში აღმოჩენილი მოქიქული კერამიკაც, რომლის ქრონოლოგიური ჩარჩოები წინასწარულ ანგარიშში დმანისის კერამიკის მიხედვით X—XIII საუკუნეებით იყო განსაზღვრული. მუსხელიშვილის მიერ.<sup>63</sup> რამდენადაც დმანური კერამიკა შეესაბამებოდა გუდარეხში, თბილისში და რუსთავში აღმოჩენილს, ამდენად ასეთი ფართი მიღებულ იქნა საერთოდ საქართველოში აღმოჩენილი მსგავსი ნაწარმისათვის.<sup>64</sup> საყურადღებოა, რომ ყველა, ზემოთ ჩამოთვლილი ძეგლის თარიღი განსაზღვრულია თანმხლები მონეტების მიხედვით; თბილისის არქეოლოგიური მასალები, მათ შორის ჭურჭლის გამოსაწვავი ჭურებიც კარგად თარიღდება მონეტებით XI—XIII საუკუნეებით.<sup>65</sup> გუდარეხის კომპლექსიც ასევე XII—XIII საუკუნეებით განისაზღვრება.<sup>66</sup> რაც შეეხება დმანისს, აქ შესაძლებელია IX საუკუნის მეორე ნახევარზე ძველი არც იყოს გამოსარჩევი, რადგან წერილობითი ცნობის მიხედვით, ადრეც იყო ამის შესახებ საუბარი, დმანისის აღმავლობაზე მსჯელობისას, იგი ხელახლა სახლება IX საუკუნის შუაწლებში. ყოველი შემთხვევისათვის IX საუკუნის მეორე ნახევარს ნაწარმი თუკი იგი აქ შეგვხვდება, ალბათ მცირე პროცენტს შეადგენს. დმანისი აყვავებას XI—XIII სს. აღწევს. მისი ნაწარმის უდიდესი ნაწილიც ამ დროის მონეტებითაა დათარიღებული.

თუკი სადმე შეიძლება ძველი ჰიქურების გამოყოფა, ეს პირველ ყოვლისა რუსთავის განთხარის მიხედვით უნდა გაკეთებულიყო. რადგან ისტორიული წყაროებით ის ანტიკური ხანიდან მოკიდებული XIII ს. 60-იან წლებამდე უწყვეტად არის დასახლებული.

<sup>62</sup> В. Н. Левинатов, Керамика старой Ганджи, Баку. 1940, стр. 40; მისივე, О типах глазурованной керамики Азербайджана в VII—XV вв., Известия АН Азерб. ССР, № 7, 1946.

<sup>63</sup> ლ. მუსხელიშვილი, დმანისი..., გვ. 444. საქართველოში აღმოჩენილი მოქიქული კერამიკის დათარიღება ჯერ კიდევ XIX საუკ. მიწურულში სცადეს; ე. სიზოვა, რომელმაც სობხში ვითარების დროს აღმოაჩინა მოქიქული ჭურჭლის საშაღ დიდი რაოდენობა, რომელთა უმეტესობა კარგად უბამს მხარს თითქმის ნახევარი საუკუნის შემდეგ აღმოჩენილ მასალას, ის შუასაუკუნეებით XIII—XV სს. დათარიღდა (МАК, II, გვ. 38). თარიღის სიზუსტე მას, რა თქმა უნდა, არ მოეთხოვებოდა და არც თითო ჰქონია პრეტენზიები, თუმცა ნაწარმის ხასიათის გარკვევაში მან ბევრი საყურადღებო მომენტი შეამჩნია, უმთავრესად ხსენებული კერამიკის ქართულ თიხის ნაწარმთან გაიკვეთის საკითხში. ეს თარიღი იმავე სობხუმის მასალების მიხედვით XII—XIII სს. დააზუსტა დებოკმა, (De Bock) 1897 წელს. იხ. Les Poteries vernisrees du Caucase et de la Crimée.

<sup>64</sup> ე. ჯაფარიძე, დასახ. ნაშრომი, გვ. 40, 41.

<sup>65</sup> ლ. ლომთათიძე, დასახ. ანგარიში, გვ. 161.

<sup>66</sup> ლ. მუსხელიშვილი, შ. ხიდაშელი, ე. ჯაფარიძე, გუდარეხი, 1954, გვ. 123.

რუსთავის ნაქალაქარის 1949—1951 წწ. განათხარი მასალის თარიღი. ლაპარაკია მოქიქულ კერამიკაზე. განსაზღვრული იყო XI—XIII საუკუნე-ებოთ.<sup>67</sup> განვითარებული ფეოდალური ხანის ნასახლარებიდან ჩვენ ვცადეთ გამოვეყო ერთი ფენა, რომელიც ნახანძრალის და ნგრევის აშკარა ნიშნების შიხედვით XI საუკუნის 60-იან წლებში ალფ-არსლანის შემოსევას და მის მიერ რუსთავის დანგრევას დაუეკავშირეთ.<sup>68</sup> აღნიშნულ ფენაში წარმოდგე-ნილი იყო მოქიქული კერამიკის ზოგი ნაწარმიც, რომელიც ტექნოლოგიური თავისებურებებით უფრო ძველია, ვიდრე XI—XIII საუკუნეებისა.<sup>69</sup>

აი, ასეთ ვითარებაში, დაახლოებით ამ ათიოდე წლის წინ იწყება ქარ-თული მხატვრული კერამიკის ქრონოლოგიის გადასინჯვა. უჯარმის არქეო-ლოგიური ვახტრების შედეგად აღმოჩენილ უამრავ მოქიქულ ნაწარმში, რომელიც იერით ძლიერ უახლოვდება დმანურსა და თბილურს, განსაკუთრე-ბით კი რუსთავისას, გვხვდება რამდენიმე ნიმუში, შედარებით სხვა ნაწარმი-სა, რომელიც გ. ლომთათიძის მიერ აღრეფეოდალური ხანის პროდუქციად იქნა მიჩნეული, უფრო სწორად, ვახტანგ გორგასალის დროისად.<sup>70</sup> ეს თარი-ღი გამოერებულია თბილისში, ერეკლე II მოედანზე ჩატარებული ვახტრების შედეგად. „ამ აღმოჩენის წყალობით, — წერდა გ. ლომთათიძე, — შესაძლო ვახდა დამაჯერებლად გამოყოფა და საკმაო ზედმიწევნილობით შესწავლა-დაჯგუფება აღრეფეოდალური ხანის ქართული კერამიკისა, რომელსაც მა-ნამდე ვაცილებით ნაკლებ ყურადღებას ვაქცევდით და ვიცნობდით, ვიდრე შუაფეოდალური ხანისას“.<sup>71</sup> აღრეფეოდალური ხანა აქაც ძირითადად გუ-ლისხმობს გორგასალის ეპოქას. ავტორი უთითებს აქაც კვლავ უჯარმის „გორგასალისეული“ ნაშენობის ნანგრევთა თხრისას გამოვლენილ ძველ ფე-ნას.<sup>72</sup>

1956—57 წწ. თბილისში, ერეკლე II სახელობის ბაღში და ანჩისხატის ეკლესიის მიდამოებში თბილისის ისტორიულ-ეთნოგრაფიული მუზეუმისა და ივ. ჯავახიშვილის სახ. ისტორიის ინსტიტუტის ვაერთიანებულმა ექსპედი-ციამ მნიშვნელოვანი არქეოლოგიური სამუშაოები ჩაატარა. ბაღის ამ პატა-რა ტერიტორიაზე მრავალფენოვანი ძეგლი გამოვლინდა. განათხარი მასალა გამოხრელთა მიერ მოქიქულია საკმაოდ ვრცელ ქრონოლოგიურ ჩარჩოში V საუკუნიდან XVIII საუკუნემდე. ასევე თხრით მოპოვებული მოქიქული კერამიკაც განაწილებულია ცალკეულ ჯგუფებში, რომლებიც დათარიღებუ-ლია დროის მცირე მონაკვეთებით V საუკუნიდან მოკიდებული. ზემოხსენე-ბული ვახტრების შედეგებისადმი მიძღვნილი მონოგრაფიიდან ჩანს, რომ არავითარი წყვეტილი მოქიქული ქურკლის წარმოებაში არ ყოფილა და სა-ქმე უნდა გვქონდეს თანდათანობითი განვითარების კანონზომიერ მოვლენას-თან.<sup>73</sup> რაც ჩვენის აზრით საეჭვოა.

<sup>67</sup> გ. ლ. მ. თ. ა. თ. ი. ძ. რუსთავში წარმოებული არქეოლოგიური თხრის უმნიშვნელოვა-ნესი შედეგები, მსკა, I, გვ. 186.

<sup>68</sup> ლ. კ. ი. ლ. შ. ვ. ი. ლ. ი. ქალაქი რუსთავი, გვ. 75.

<sup>69</sup> ი. ქ. ე. ე. გვ. 133.

<sup>70</sup> საქართველოს არქეოლოგია, გვ. 352.

<sup>71</sup> გ. ლ. მ. თ. ა. თ. ი. ძ. თბილისის არქეოლოგიური შესწავლილობა, ისტორიის ინსტიტუტის შრომები, V, ნაკ. I, 1960, გვ. 164.

<sup>72</sup> ი. ქ. ე. ე., შენიშვნა 16.

<sup>73</sup> ი. გ. ძ. ე. ლ. ი. შ. ვ. ი. ლ. ი. თბილისის მატერიალური კულტუ-რის თეგლები, თბ., 1961, გვ. 30—43.

ადრეფეოდალური ხანის მოქიქული კერამიკა „თბილურ-უჯარმული ნიმუშების მიმსგავსებით“ ცალკეა გამოყოფილი რუსთავის ნაქალაქარის განახლებული გათხრებით მოპოვებულ მასალებში (1959 წ.)<sup>74</sup>. ეს მომენტი შეჰდევშიც არაერთხელ იყო აღნიშნული.<sup>75</sup>

ასეთია ზოგადი მონაცემები საქართველოში აღმოჩენილი მოქიქული კერამიკის ქრონოლოგიის შესახებ. რამდენადაც ქართული მოქიქული კერამიკის მრავალფეროვანი სახეების წარმოება დაკავშირებული უნდა იყოს ქართული ფეოდალური ქალაქის საქალაქო მეურნეობის ერთ-ერთ წამყვან დარგთან, ამდენად კერამიკული წარმოების აღმავლობის დროის განხილვას საკვლევი თემისათვის დიდი მნიშვნელობა ენიჭება. ირკვევა, რომ მოქიქული კერამიკის ხელახალი აღორძინების და გაფურჩქვნის დრო დაკავშირებული უნდა იყოს ქვეყნის ეკონომიურ აღორძინებასთან, ფეოდალური ქალაქების წარმოშობასთან და საქალაქო მეურნეობის აღმავლობასთან, რის ქრონოლოგიური საწყისებიც ემთხვევა IX საუკუნეს.

XII—XIII სს. მოქიქული ჭურჭლის წარმოების ზენიტია მთელს აღმოსავლეთში, რასაც ვერ ვიტყვი ადრეფეოდალურ ხანაზე. ცხადად ჩანს, რომ წყვეტილი ჭიქურის წარმოებაში რამდენიმე საუკუნოვანი არსებობდა და არა ისე, რომ თითქოს ახ. წ. პირველი საუკუნეებიდან მოყოლებული ის ჩვენი მატერიალური კულტურის ერთ-ერთი უწყვეტი თანამგზავრი იყო.

ზემოთ აღნიშნულის საწინააღმდეგოდ ბევრი მასალა დაგროვილი, რომელსაც არ შეიძლება ანგარიში არ გაეწიოს. პირველ რიგში საჭიროა შევჩერდეთ ძეგლზე, რომელიც ადრეფეოდალურ ხანაში არსებობდა და რომლის არქეოლოგიურ მონაცემებსაც არ შეიძლება ყურადღება არ მივაქციოთ. ურბნისის ნაქალაქარი 13 სეზონის განმავლობაში ითხრებოდა. უამრავი არქეოლოგიური მასალა იქნა აღმოჩენილი. ნივთიერი ძეგლებით, რომელთაც სამაოდ გრძელი დიპაზონი აქვთ, განსაზღვრულია ნაქალაქარის დასახლების ცალკეული პერიოდები. ქალაქი წერილობითი მონაცემებით, ასევე არქეოლოგიური ძეგლების მიხედვით დანგრეულია VIII საუკუნის 30-იან წლებში. ამ დროიდან მოყოლებული, ის, ქალაქების რიცხვში აღარ მოიხსენება და უბრალო დასახლებასდა წარმოადგენს. ურბნისის ნაქალაქარზე, მის განათხარობიექტებზე, მოქიქული კერამიკა არა გვხვდება, გარდა მინიატურული ჭურჭლისა, რომელიც IV ს. სამარხში იყო დადასტურებული და ორი პატარა ფრაგმენტისა, რომელიც კორდოვანი ფენის მოხსნისას აღმოჩნდა. ეს მრავლისმეტყველი ფაქტია ზემოთ აღნიშნულის ექვს ქვეშ დასაყენებლად. მოვიშველიოთ სხვა მონაცემებიც.

მიუხედავად იმისა, რომ მცხეთა მეხუთე საუკუნიდან სთმობს პოზიციებს პოლიტიკურ ცხოვრებაში, კიდევ კარგა ხანს ინარჩუნებს მოწინავეობას

<sup>74</sup> გ. ლ. მ. თ. ი. ძ. ე. არქეოლოგიური გათხრა რუსთავში 1959 წელს, სამეცნიერო სესია მიძღვნილი 1959 წლის საეულ-არქეოლოგიური კვლევა-ძიების შედეგებისადმი, 1960, გვ. 52.

<sup>75</sup> გ. ლ. მ. თ. ი. ძ. ე. რუსთავის არქეოლოგიური ექსპედიციის განათხარი 1961 წელს, საქართველოში 1961 წელს ჩატარებული არქეოლოგიური კვლევა-ძიების შედეგები, 1962, გვ. 56; მ. ი. ი. ე. რუსთავის არქეოლოგიური ექსპედიციის განათხარი 1962 წელს, სამეცნიერო სესია, მიძღვნილი 1962 წლის საეულ-არქეოლოგიური კვლევა-ძიების შედეგებისადმი, 1963, გვ. 73.

ეკონომიურ სფეროში. არც სამთავროს სამაროვნამ და არც არმაზისხევმა V—VIII საუკუნეებში არ იცის მოქიქული კერამიკა. შეიძლება შემოგვედავოთ ვინმე, რომ ამ დროის სამაროვნები მცირე რაოდენობით იძლევიან ნივთებს. კერამიკას განსაკუთრებით. მაშინ მცხეთის ნაქალაქარის გათხრების მონაპოვარი უფრო იქნებოდა სანდო. ნაქალაქარიდან ყველაზე უკეთ სვეტიცხოვლის ტაძრის მიდამოებია გათხრილი, სადაც სწორედ კარგად არის გაშიშვლებული ადრეფეოდალური ხანის ნაგებობები. გამთხრელების ვარაუდით აქ ექვსი კულტურული ფენაა წარმოდგენილი. IV—V ფენები ადრეფეოდალური ხანისაა. საყურადღებოა, რომ არც აქ მოქიქული ნაწარმი არა ყოფილა დადასტურებული.<sup>76</sup>

ანალოგიური სურათია ლოჭინის ნასოფლარის გათხრების შედეგადაც. აქ საკმაო რაოდენობით ჩანს კერამიკა (სადა, მოუქიქავეი), რომელშიც ზოგი ევხემპლარი სანიმუშოა, თავისი ტექნოლოგიით, ფორმით, ასევე ქართული წარწერებით. ძეგლი თარიღდება IV—VI საუკუნეებით.<sup>77</sup> მოქიქული კერამიკა არც აქ ყოფილა აღმოჩენილი.

რაც შეეხება უჯარმის მოქიქულ კერამიკას, აქ მართლაც არის XI—XIII სს. ნაწარმისაგან განსხვავებული სახის მოქიქული კერამიკა, მაგრამ ეს სრულიადაც არ ნიშნავს, რომ ის ვახტანგ გორგასალის დროისაა. აქ საქმე უნდა ეხებოდეს ახალ ფორმებს, რომელთაგან ზოგს იმპორტულის ნიშნები აქვს (ამის შესახებ ქვევით იქნება აღნიშნული) და ზოგიც IX—X საუკუნისაა.

თბილისში, ერეკლე II-ის ბაღის გათხრებისას აღმოჩენილი მოქიქული კუჩულის განხილვისას, ჩვენის აზრით, ჰირველივე თვალშისაცემი შეუსაბამობაა, რომ მასალის დიდი ნაწილი. რომელიც ორმოებშია აღმოჩენილი, მყარი დათარიღების ნიშნადაა მიღებული. არა გვერია ორმოები, რანაირ დელუვიურ ფენებშიც არ უნდა იყოს ამოჭრილი, ხუთი და შვიდი საუკუნის განმავლობაში არსებობდნენ და თანდათანობით კულტურულ შრეებს ჰქმნიდნენ.

ასეთი ახალი ქრონოლოგიის მიღებისათვის და დიდმნიშვნელოვანი საკითხის გადასაჭრელად საჭირო იყო მახლობელი აღმოსავლეთის სათანადო ცენტრების შესწავლა და მასალის გათვალისწინება.

მოქიქული თიხის ნაწარმის ქრონოლოგიაზე საუბარი ალბათ ცალკე უფრო მიზანშეწონილი იქნება, უფრო ვრცელი საბუთიანობით; აქ მხოლოდ მოკლედ შენიშვნა იყო საჭირო, ისიც იმდენად, რამდენადაც, როგორც ადრე ითქვა, მოქიქული კერამიკის მოზღვაება, ისევე როგორც სხვა დარგების აღმავლობა (მინის წარმოება, ოქრომკვედლობა და სხვა მრავალი) დაკავშირებულია გარეშე პოლიტიკური საფრთხის შემცირებასთან ან მოსპობასთან, ქვეყნის ეკონომიურად გაძლიერებასთან, ერთიანი მონარქიის შექმნასა და საბოლოო განმტკიცებასთან, ფეოდალური ქალაქების წარმოშობასა და

<sup>76</sup> ალ. ბოხოჩაძე, ალ. კალანდაძე, კ. ფიცხელაური, მცხეთის არქ. ექსპედიციის 1961 წლის მუშაობის შედეგებისათვის, საქართველოში 1961 წ. ჩატარებული არქ. ევლევო-ტიების შედეგები, 1962, გვ. 28—35.

<sup>77</sup> რ. აბრამიშვილი, ლ. კილაშვილი, ლოჭინის არქეოლოგიური გათხრები, მეხუთმის მოამბე, XXI-1-ბ, 1962.



გაძლიერებასთან, ახალქალაქების გაჩენასთან და შესაბამისად საქალაქო მეურნეობის აღმავლობასთან.<sup>78</sup>

შეცდომა იქნება, თუ შუასაუკუნეების კერამიკის დაწინაურებას მხოლოდ მოქიქული ნაწარმის ხარჯზე ვიგულისხმებთ. ეს უკანასკნელი, ეკვი არ არის, მხატვრული შემკობით უფრო გამოსარჩევია, რომლის მხარდამხარაც არანაკლებ დახვეწილ და მოხდენილ სახეებს ჰქმნის მოუქიქავი ნაწარმიც. დიდი ხნის ხარვეზის შემდეგ კვლავ აწარმოებენ თხელკედლიან ნაზ ქურკელს, რომელსაც ხშირად რელიეფურად ამუშავენ, ანდა ხატავენ სხვადასხვა ფერის (უმთავრესად შავი და წითელი) საღებავებით.

როგორც არქეოლოგიური მონაცემებიდან ირკვევა, შუასაუკუნეების სასაქონლო წარმოების ერთ ნაწილს კერამიკა შეადგენდა, მოქიქული თუ მოუქიქავი. წარმოების ცენტრები ამარაგებდნენ ადგილობრივ მოსახლეობას, ასევე გაჰქონდათ სხვაგანაც. ქართული ფეოდალური ქალაქები უცხოური ნაწარმის აქტიური შემსყიდველები იყვნენ. გასაკვირი არცაა, საქართველოზე ბევრი სავაჭრო გზა გადიოდა, რომლებიც ქართულ ქალაქებს აბამდნენ საერთაშორისო ვაჭრობის ორომტრიალში. ამ გზებით ძალიან ხშირად ხელოვნების ახალ-ახალი ნიმუშებიც გადიოდა და ვრცელდებოდა, ისე, რომ ესა თუ ის ფორმა და მხატვრული შემკობის ხერხი იმდენად ფესვგადგმული ჩანს სხვადასხვა ქვეყნებში, რომ ძნელია მისი წარმომავლობის გარკვევა.

ქართულ არქეოლოგიურ მასალაში არც თუ იშვიათად ვხვდებით ხოლმე იმპორტულ, არა ადგილობრივ კერამიკულ ნაწარმს, რაც უცხო ქვეყნებთან სავაჭრო და კულტურულ ურთიერთობაზე მიუთითებს. ასევე ძალიან ხშირად ვხვდებით უცხოურის მინაბაძებებს, რაც კარგად გამოიჩენს ფორმებისა და მხატვრული შემკობის ანალიზით. ეს ორივე ჯგუფი შემოტანილისა თუ ადგილობრივი მინაბაძებისა ნაცნობია ორივე სახის კერამიკულ ნაწარმში, მოუქიქავეში, ასევე მოქიქულში. ზედმეტი არ იქნება ზოგი მათგანის განხილვა.

იშვიათად რომ ასეთი დიდი გავრცელებისათვის მიედწიოს რომელიმე ნაწარმს და მკვლევართა განსხვავებული შეხედულებანი დაემსახურებინოს. როგორც ე. წ. სფეროკონუსებს. ეს არის უმთავრესად მონაცრისფროდ გამოწყვარი, სქელკედლიანი. ვიწროხერხიანი, სფეროსებრი ტანისა და კონუსური ძირის პატარა ზომის ქურკელი, რომელიც დიდი რაოდენობით არის აღმოჩენილი, განსაკუთრებით შუასაუკუნეების აღმოსავლეთის ქალაქების გათხრების დროს.

<sup>78</sup> მხატვრული კერამიკის ქრონოლოგიის საკითხები მკიდროდ არის დაკავშირებული სოციალურ-ეკონომიურ ცხოვრებასთან, რაც საერო ხაზებში თითქმის ერთნაირი ჩანს ამიერკავკასიის ხალხებისათვის. ასევე მახლობელი აღმოსავლეთის ქვეყნებისათვის. ამდენად საკითხის კვლევა დაკავშირებული უნდა იყოს ზოგადი სერათის კარგ ცოდნასთან და მასთან დამოკიდებული მთელი რიგი საკითხების გარკვევასთან. მხატვრული კერამიკის ქრონოლოგიის საკითხი უკვე კარგა ხანა დასმულია და მისი შესწავლა უპირატესად მიმდინარეობდა ტექნიკური პროგრესის და ტექნოლოგიური ევოლუციის გათვალისწინებით. ამ მიმართულებით დღეს ერთ-ერთ მნიშვნელოვან ნაშრომს წარმოადგენს ა. ლ. იაკობსონის «Художественная керамика Байлакара» (МИА, 67), სადაც ავტორმა სკად ზემოთ ნათქვამი პრინციპით ქრონოლოგიის შემუშავება. თუ გავითვალისწინებთ იმ გარემოებას, რომ ორან-კალაში წარმოდგენილია ტექნოლოგიური და მხატვრული პროგრესის თითქმის ყველა საფეხური, მაშინ ალბათ უნდა ვალიაოთ მოღებული თარღიც, რომ მხატვრული მოქიქული კერამიკის წარმოება ვითარდება სწორედ IX—X საუკუნეებში.

დიდალი ასეთი ქურქელი დადასტურებულია სირიასა და პალესტინაში, ეგვიპტეში, შუა აზიაში, სპარსეთში, ყირიმში, ვოლგისპირეთში, ასევე მოსკოვში და კიევში. საქართველოში აღმოჩენილია დმანისში, თბილისში, რუსთავში, გორში, უჯარმაში, ნადარბაზევში, ვარძიასი და სხ. სომხეთში—ანისში, დვინში, ანბერდში. ეჩმიადინში და სხ. აზერბაიჯანში—განჯაში, ორენ-კალაში, კაბალაში და სხ.

სფეროკონუსური ქურქელი მზადდებოდა კარგად დამუშავებული ცეცხლგამძლე მასისაგან, რომლის ზედაპირიც ხშირად ორნამენტებით, მეტწილად დამტამულებით არის შემკული.

ზოგი მათგანი წარწერიანია, რომელშიც მოხსენებულია ხელოსნის სახელი<sup>79</sup> ანდა პატრონი.<sup>80</sup> იშვიათად მაგრამ მაინც გვხვდება სფეროკონუსების ინკრუსტაცია მოქიქული ფაიანსის ნატეხებით. ზოგჯერ ზედაპირი ქიქურითაა დაფარული.

საერთო ნიშნები როგორც ფორმაში, ასევე შემკობაში აღმოსავლურა ელემენტის სიჭარბით ხასიათდება და ამიტომ უფლება გვაქვს საერთოდ სფეროკონუსების სამშობლოდ მახლობელი აღმოსავლეთის ქალაქები მივიჩნიოთ. ეს სრულიადაც არ გამორიცხავს, რომ მსგავსი ნაწარმის ცენტრები შემდეგში სხვაგანაც გაჩენილიყო. მაგალითად, სომხეთში აღმოჩენილი სფეროკონუსების შესწავლის შედეგად ადგილობრივი წარმოება ივარაუდა ბ. შელკოვნიკოვა. მანვე ასეთი მოსაზრება გამოთქვა საქართველოს მიმართაც.<sup>81</sup> სფეროკონუსების წარმოების ერთ-ერთი ძლიერი ცენტრი ორანკალაშიც ყოფილა, რაზედაც მიუთითებს სპეციალურად ასეთი ქურქულების გამოსაწვევი ქურების აღმოჩენები 1955 წელს.<sup>82</sup>

სფეროკონუსების დანიშნულების გასარკვევად ძალიან ბევრ ავტორს აქვს გამოთქმული ვარაუდი, რაც მთავარია, ერთი-მეორის გამომრიცხველი, ისე რომ დღესდღეობით ნათელი არ არის, თუ რომელი მათგანია მართებული. ზემოხსენებულ ავტორთაგან შეიძლება დავასახელოთ: ნ. მარი, ნ. სიჩევი, ა. არციხოვსკი, ა. ლიხაჩოვი, ზ. ვინოგრადოვი, ი. ორბელი, რ. ჯანფოლადიანი, კ. ლაფადარიანი, ბ. შელკოვნიკოვი, ვ. ჭაფარიძე, გ. კარახანიანი, გ. ახმედოვი და სხ.<sup>83</sup>

<sup>79</sup> Л. Т. Гюзальян, Надписи на местной керамике из Оран-кала, МИА, 67, 1959, стр. 341—349.

<sup>80</sup> Р. М. Джапоядьян, Сферокошеческие сосуды из двинских раскопок, Труды Гос. ист. музея Армении, III, Ереван, 1950, стр. 6.

<sup>81</sup> Б. А. Шелковник, Керамика и стекло из раскопок города Двина, Труды Гос. ист. музея Армении, IV, 1952, Ереван, стр. 33.

<sup>82</sup> Г. М. Ахмедов, Неполнивая керамика Оран-кала IX—XIII вв., МИА, 67, стр. 221.

<sup>83</sup> Н. Я. Марр, Ани, Книжная история города и раскопки на месте городища, стр. 36; Н. П. Сычев, К вопросу о болгарских сферокошеческих сосудах, КСИИМК, XIV, стр. 73; А. В. Арциховский, Введение в археологию, 1947, стр. 161; Э. К. Кверфельдт, Керамика Ближнего Востока, стр. 73; В. Л. Вяткин, Городище Афрасиаб, стр. 60; В. А. Городцов, Древние мусульманские светильники в виде сферокошеческих глиняных сосудов, Труды Гос. ист. музея, I, стр. 149; А. Ф. Лихачев, О загадочных сосудах сферокошеческой формы из Волжской Булгарии, Труды IV арх. съезда в Казани, т. I, отд. III, 1884, стр. 34-65; К. Г. Кафарян, Город

ავტორთა ერთი ჯგუფი ფიქრობდა, რომ სფეროკონუსებს იყენებდნენ ვერცხლისწყლის შესანახად, ასევე წამლების და კეთილსურნელოვანი სითხის გადასატანად (ი. ორბელი). ეს არის დღემდე ყველაზე უფრო გავრცელებული და მიღებული ვარაუდი.

ავტორთა მეორე ჯგუფის აზრით სფეროკონუსებს იყენებდნენ როგორც ყუმბარებს ალყის დროს, მაგრამ ბევრს ეს მოსაზრება საეჭვოდ მიაჩნია და ის, რომ ასეთი ჭურჭლების ნატეხები უმეტესად ქალაქის კედლებთანაა აღმოჩენილი, ახსნილია იმით, რომ სწორედ ქალაქის კედლებთან იყო ნავის გადასაყრელი ადგილები (ე. კვერფელდტი).

ზოგის ვარაუდით სფეროკონუსი იგივე ჭრაქია, ანდა „წმინდა წყლის“ გადასატანი და შესანახი ჭურჭელი. რომელსაც ხმარობდნენ მექაღან „წმინდა წყლის“ „ზემ-ზემის“ გადმოსატანად და რომელსაც პატარა-პატარა ყლუპებით აძლევდნენ მომავლავს, ისლამის მოძღვრების ჭეშმარიტ მიმდევარს.

სამწუხაროა, რომ თითქმის ყველა მკვლევარი, რომელსაც კი უცდია სფეროკონუსების დანიშნულების გარკვევა, აყენებს რა ახალ მოსაზრებას სათანადო საბუთიანობით, აუცილებლად ცდილობს ადრე გამოთქმული მოსაზრების დარღვევას. მაგალითად, როდესაც სცადეს მისი დანიშნულების გარკვევა, როგორც ვერცხლისწყლის შესანახი ჭურჭლისა, ამის დამტკიცება ალბათ ძნელი არ იყო და იგი საკმაოდ კარგადაც დაასაბუთეს (სქელკედლიანობა ნაწარმისა, მცირე ზერელი, რომ იგი როგორც ადვილად აქროლადი სითხე არ ამომშრალიყო), მაგრამ არ დავიწყებიათ დაერღვიათ ადრე გამოთქმული ვარაუდი, რომ მათ ხმარობდნენ როგორც ყუმბარებს. ასეთ შემთხვევაში სრულიად ზედმეტიაო ზედაპირული შემოება, მოჭიქვა და სხ. ესეც სწორია თავისებურად, მაგრამ რა ვუყოთ ამ ბოლო დროს სამარაში აღმოჩენილ ერთ სფეროკონუსს. რომელსაც აწერია მაღალხარისხოვანი ლენის შესანახიო? განა ისიც ვერცხლისწყლის შესანახი იყო. ან გამოიყენებოდა როგორც ყუმბარა?

სრულიად ზედმეტად მიგვაჩნია სფეროკონუსური ჭურჭლის ხმარების ერთ მნიშვნელობამდე ჩამოყვანა. განა შეუძლებელია მისი სხვადასხვა დანიშნულებით გამოყენება? სწორედ აქედან გამომდინარე, მისი დანიშნულება უნდა განისაზღვროს სხვადასხვა მხრივ.

1. სფეროკონუსები გამოიყენებოდა ვერცხლისწყლის. ასევე სხვა ადვილად აქროლადი და ძვირფასი სითხეების (კეთილსურნელოვანი ზეთები, წამლები) შესანახად და გადასატანად. ასეთი დანიშნულების სფეროკონუსები უმეტესად პატარა ზომისაა და შემკული აქვს ზედაპირი.

2. სფეროკონუსები გამოიყენებოდა „წმინდა წყლის“ შესანახად და გადასატანად. ამიტომ, რომ ის უპირატესად ისლამის ქვეყნებშია მოღებულ. ვერცხლდებოდა ასევე იქ, სადაც მაჰმადიანები ცხოვრობდნენ. ამის საილუსტრაციოდ, ვფიქრობთ, კარგ მაგალითს იძლევა საქართველოს ქალაქების გათხრები. სფეროკონუსებს ასეთი დანიშნულებით ვხვდებით უმეტესად იქ, სადაც ისლამის რელიგიის მიმდევარი მოსახლეობა იყო. მხედველობაში

Двиш и его раскопки, стр. 276; Б. А. Шелковников, д.с.с. Б.С.Р.О.М.; ვ. ჭ ა ფ ა რ ი ძ ე, ქართული კერამიკა, გვ. 20; Караханян И. Неполнивая орнаментировавшая керамика из раскопок Двина и Анш; Г. М. Ахмедов, д.с.с. Б.С.Р.О.М. აქვე იხილეთ ლიტერატურის მიმოხილვა.

გვაქვს თბილისი და დმანისი, სადაც სწორედ შერეული მოსახლეობა იყო მაჰმადიანთა დიდი ელემენტი. რუსთავეში, მაგალითად, რომლის მცხოვრებთა ძირითადი მასა (თუ არა მთლიანად) ქართული იყო 1949—1951 წწ. გათხრების შედეგად მხოლოდ ორი ან სამი ნატეხია აღმოჩენილი. ასევეა უჯარმაშიც.

3. სფეროკონუსებს იყენებდნენ ყუმბარების დანიშნულებით. ისლამის ქვეყნებში, სახალიფოს ძლიერების ეამს, კარგად იცოდნენ სატყორცნი იარაღების ხმარება, რომელშიც ნავთი ესხა და ალყის დროს ხანძრის გასაჩენად იყო გამოყენებული. საფიქრებელია, ზოგიერთი სფეროკონუსი სწორედ ასეთი დანიშნულების ყუმბარებად გამოდგებოდა. შემთხვევითი არ არის, რომ არაბები იმ პირებს, რომლებიც ასეთი ყუმბარებით იყენებდნენ შეიარაღებულნი. უწოდებდნენ *طفا مرق*. *طفا مرق* პირდაპირი თარგმანით „მენავთე“, „ნავთის მტყორცნელი“, ე. ი. თანამედროვე გაგებით არტილერიისტი. ტაბარის ცნობის თანახმად 853 წელს, თბილისის ბრძოლის დროს ბულა თურქს თურმე გაუგზავნია „არტილერიისტები“ (მენავთეები — „ნავთის მტყორცნელები“), რომელთაც ქალაქისათვის ცეცხლი დაუშენიათ. ამის შედეგად თბილისი ცეცხლმა მოიცილა, რადგანაც მისი შენობები ხისაგან ყოფილა ნაგები. შესაძლებელია ბუღას „არტილერიისტები“ სწორედ ასეთი ყუმბარებით იყენებდნენ შეიარაღებულნი.

4. სფეროკონუსები გამოიყენებოდა, თუმცა უფრო იშვიათად, მაღალხარისხოვანი ღვინოების შესანახად. ასეთი ვარაუდი შესაძლებელია დაუშვათ ერთ-ერთ სფეროკონუსზე მოთავსებული წარწერის მიხედვით.<sup>84</sup> სფეროკონუსები მსგავსი დანიშნულებით შედარებით დიდი ზომისა უნდა იყოს.

აღრე ითქვა და შეიძლება აქაც გავიმეოროთ, რომ ზემოთ აღნიშნული სფეროკონუსები, მიუხედავად მათი დანიშნულების რაგვარობისა, აღმოსავლური ნაწარმია, რომელმაც თავისი მოხდენილი, პრაქტიკული ფორმებისა და მასთან შეხამებული დანიშნულების გამო, მალე შესწლო გავრცელებულიყო დიდ ტერიტორიაზე. საქართველო, მსგავსად ბევრი სხვა ქვეყნისა. მისი გავრცელების არეში მოხვდა, სადაც, არ არის გამორიცხული, შემდგომში საკუთარი წარმოებაც გაჩნდა. პირველი ნიმუშები, ცხადია, შემოტანილია იყო. ერთ-ერთი მათგანი, მაგალითად, რომელიც მოსკოვის ისტორიულ მუზეუმში ინახება. არაბული წარწერით არის შემკული. პასპორტის მიხედვით შესულია მუზეუმში ამიერკავკასიიდან, ვარაუდით საქართველოდან.

სფეროკონუსები იმპორტული ნაწარმის ერთ-ერთი პირველი ნაკადი უნდა იყოს შუასაუკუნეების აღორძინებულ საქართველოში. მას მაგრად მოუკიდია ფეხი და შესულა ყოველდღიურ ცხოვრებაში, რაზედაც მიუთითებს თუნდაც ის გარემოება, რომ ამიერკავკასიაში, მხედველობაში გვაქვს ორანაკალა, ჩნდება მსგავსი ჭურჭლების ადგილობრივი წარმოება სათანადო სახეცვლილებებით ჯერ კიდევ IX საუკუნეში.

როდესაც შემოტანილზე ან იმპორტულის მიმსგავსებულ ნაწარმზეა ლაპარაკი, გვერდს ვერ აუვლით საწურიანი დოქების ერთ ჯგუფს, რომლის საუკეთესო წარმომადგენელი აღმოჩენილია თბილისში 1948 წლის გათხრების დროს. ჭურჭელი თსელკედლიანია, ღია ფერის თიხისა. ყელში გასაწური ფილტრი აქვს დატანებული, რომელიც აეურულ ორნამენტებს გადმოსცემს.

<sup>84</sup> სფეროკონუსი აღმოჩენილია სამარაში, იხ. A. Lane, *Early Islamic Pottery*, p. 27.

დოქს ირგვლივ გვერდებზე რელიეფური წნულები შემოუყვება. მათ შორის ასევე რელიეფურად შესრულებული სპარსული წარწერაა მოთავსებული. დოქი დაზიანებულია და ასევე არასრულია წარწერაც, ორიგად შემოვლული (ტაბ. XI—1). წარწერიდან გასარჩევია: ზედა რიგში: *ابراش هه واكره*; „მის პირდაპირ პირდაღებული“, ქვედა რიგში *كوهه ..* „ეს ხელადა“... აწ განსვენებული ირანისტის ვ. ფუტუჰიძის აზრით, აქ შეიძლება იყოს ომარ ხაიამის ლექსის ნაწყვეტი. მის ლექსებში ხშირია ღვინის ჭურჭლების ხსენება.<sup>85</sup>

დოქი აღმოჩენილია თიხის ჭურჭლების გამოსაწვავი ჭურების უბანში, აგურებით ნაგები ჭურის ქვეშ, დაახლოებით 2, 40 მ-ზე. ამ ადგილზე დადასტურებული იყო სამარხი, რომელთან სიახლოვესაც იყო ნახული ეს ჭურჭელი. ო. ჯაფარიძის შენიშვნით, სამარხი, ძვლების მიხედვით, ჰაბუჯისა უნდა იყოს: „კუთხეში ჭურჭელი იღო სპარსული წარწერით. ძნელია თქმა ეს ჭურჭელი საფლავში იყო ჩატანებული, თუ შემთხვევით მოხვდა აქ, ვინაიდან ფენა ძლიერ არეული იყო. ამ წარწერიანი ჭურჭლის ფრაგმენტები შეგვხვდა უფრო ღრმად“<sup>86</sup>. ერთი რამ ცხადია: სპარსულწარწერიანი ჭურჭელი სტრატეგრაფიულად წინ უსწრებს საწარმოს, რომლის დანგრევაც XIII საუკუნეში მომხდარა. დოქის თარიღიც XIII საუკუნემდე კარგა ხნით ადრე უნდა ვიანგარიშოთ. იგი, ჩანს შემოტანილია სპარსეთის რომელიღაც ცენტრიდან. მისი განსაზღვრა, როგორც „ირანული ელემენტისა“, წარწერის მიხედვით მაინც ალბათ ეჭვს არ უნდა იწვევდეს.<sup>87</sup> მთავარი კი ის არის. რომ აღნიშნულმა დოქმა მოგვცა საშუალება მსგავსივე იმპორტული ნიშნები გვეპოვა სხვა ნაწარმშიაც. დამახასიათებელ ელემენტად შეიძლება მივიღოთ საწურთი ფილტრები, რომლებიც ერთხანს თითქმის ძირითადი ნიშანი ყოფილა მახლობელი აღმოსავლეთის ქვეყნების თხელკედლიანი თიხის ნაწარმისათვის. თხელკედლიანი თიხის ჭურჭელი ხშირად შემკული წარწერებით და აეურული საწურით ძლიერ გავრცელებულია შუასაუკუნეებს ეგვიპტეში და შუამდინარეთში. ეგვიპტეში, მაგალითად, ფილტრი, ჭურჭლის ყელში, შემკული იყო ხოლმე ფაქიზი სახეებით. ფილტრი საჭირო იყო მწერებისა და ბუზებისაგან სითხის გასაწმენდად.<sup>88</sup>

როგორც ჩანს, პირველ ხანებში, მსგავსი ფორმის თხელკედლიანი საწურიანი დოქები შემოდის ჩვენშიც. მის გავრცელებაზე ჩვენში მიუთითებს სათანადო აღმოჩენები დმანისში, რუსთავეში, თბილისში. ცოტა მოგვიანებით ასეთი ჭურჭლის წარმოება ადგილობრივაც იგულისხმება. ასეთად უნდა მივიჩნიოთ თბილისში აღმოჩენილი საწურიანი ჭურჭელი<sup>89</sup> (ტაბ. XI—2). საგულისხმო ფაქტია, რომ რუსთავეში და თბილისში აღმოჩენილი რამდენიმე საწური ძვირდებულ აბსოლუტურად იდენტურია, ისე რომ მათი ერთი სახელოსნოდან მომდინარეობა თითქოს ეჭვებს არ უნდა იწვევდეს (რუსთავეი № 376, 530, თბილისი—1—54 : 7; 1—54 : 124).

<sup>85</sup> გ. ლომთათიძე, არქეოლოგიური გათხრა თბილისში 1948 წ. ზამთარი. მსკა, I. 33-154.

<sup>86</sup> ო. ჯაფარიძე, დასახ. ანგარიში, გვ. 98.

<sup>87</sup> გ. ლომთათიძე, დასახ. ანგარიში, გვ. 154.

<sup>88</sup> A. L a n e, Early Islamic Pottery, სურ. 36D, გვ. 27.

<sup>89</sup> ე. ჯაფარიძე, ქართული კერამიკა, ტაბ. XII<sub>1</sub>.

რომ კერამიკული ჭურჭლის აღნიშნული სახე ნასესხებია, ჩანს იქიდანაც, რომ იგი ჩვენში მაინცდამაინც დიდად არ გავრცელებულა. მიზეზი შემდეგია: საწურთან ჭურჭლის შემოღება ნაკარნახევი იყო თავისებური ცხელი და ხაშმიანი კლიმატის პირობებით, სადაც არსებობდა საფრთხე ბუზების და სხვ. მწერების სასამელ წყალში მოხვედრისა. იგი წმინდა აღმოსავლური საჭიროებებით არის გამოწვეული,<sup>90</sup> რაც პირველ ხანებში მინაბაძების შექმნისას უგულვებელყოფილი არა ყოფილა. საწურთან დოქები ჩვენში უმეტესწილად საღვინედ გამოიყენებოდა, უფრო კი მაჭრისათვის.

დაახლოებით მსგავსი ტექნოლოგიის თიხის ნაწარმი, რომლის პროტოტიპები იმპორტული უნდა იყოს, სხვადაა ცნობილი. მხედველობაში გვაქვს მსგავსივე ღია ფერის თიხის ჭურჭლები დაშტამპული ორნამენტით. თიხა თხელკედლიანია და ფაქიზად დამუშავებული. ასეთ ნაწარმს ვხვდებით დმანისში, თბილისში, რუსთავეში. ამ სახის კერამიკა სრულიად გამორჩეულია სხვა ნაწარმისაგან, რისთვისაც ვ. ჭაფარიძემ იგი დამახასიათებლად არ სცნო ქართული კერამიკისათვის.<sup>91</sup> მსგავსი რელიეფური სახეებით შემკობა კარგად იყო ცნობილი მახლობელ აღმოსავლეთში. განსაკუთრებით იქცეეს ყურადღებას ჭ. სამარას ნაწარმი.<sup>92</sup>

ჩვენში აღმოჩენილი მსგავსი ნაწარმის შესანიშნავი ნიმუშია რუსთავეში აღმოჩენილი მათარა, შემკული რელიეფური ორნამენტებით. იგი მოთეთრო გამომწვარი თიხისაა, წრიული ფორმის, განივკვეთში ელიფსოიდი. მათარას ძირზე ოთხი პატარა ფეხი აქვს, ზევით კი ზონარის გასაყრელი ორი მორჩი და დაბალი პირი. მათარა შემკულია რელიეფური ვარდულებით, ქდეული ხაზებით შედგენილი სამკუთხედებით და კონცენტრული წრეებით. საქართველოში სინქრონული მათარები ჭერჭერობით არაა ცნობილი. როგორც აღვნიშნეთ, ასეთი სახის ნაწარმი უმეტესწილად მახლობელი აღმოსავლეთის ცენტრებში გვხვდება. უფრო მოგვიანებით მსგავსი ნაწარმი ვრცელდება ჩრდილოეთ რუსეთის პროვინციებშიც.<sup>93</sup>

საქართველოს, განსაკუთრებით X—XIII საუკუნეების ძეგლებში, იქნება ეს საეკლესიო თუ საერო, შეინიშნება სამშენებლო კერამიკის მრავალსახიანობა; სხვადასხვა ფორმის და ზომის კრამიტი, აგურები ე. წ. „ქართული“ — ბრტყელი, კვადრატული, ასევე მოსაპირკეთებელი ფილები ამ დროის ნაგებობათა ძირითადი მასალაა. „ქართული აგური“ იმდენად არის დამახასიათებელი შუასაუკუნეების მშენებლობისათვის და გავრცობილი დიდ ტერიტორიაზე, რომ მკვლევართა ერთი რიგი ვარაუდობს საქართველოდან აგურების ექსპორტსაც კი მეზობელ ქვეყნებში. ასეთი მოსაზრების პირველი დამცველი იყო დე ბოკი (De Bock), რომელსაც მიაჩნდა, რომ საქართველოს და სომხეთს სავაჭრო ნედლეული გააჩნდა აგურების წარმოებისათვის და რომ ის

<sup>90</sup> R. L. Hobson, A Guide to the Islamic Pottery, p. 33.

<sup>91</sup> ვ. ჭაფარიძე, დასახ. ნაშრომი, გვ. 22.

<sup>92</sup> R. L. Hobson, დასახ. ნაშრომი.

<sup>93</sup> М. Г. Рабинович, Из истории быта городского населения Руси в XI—XVII вв., СЗ, 1955, № 4, стр. 47; Г. П. Гроздильов, Раскопки в Старой Ладозе в 1948 г., СА, XIV, 1950, стр. 140, рис. 2.

გაქონდათ ბიზანტიაში<sup>91</sup>. აქ, როგორც ჩანს, ამ მოსაზრების ავტორი ერთიმეორეს უპირისპირებს ორ მოწინავე რაიონს, ერთა კონსტანტინოპოლი და მეორე საქართველო-სომხეთი. საქმე იმაშია, რომ მანამდე მკვლევართ კონსტანტინოპოლი მიაჩნდათ კერამიკის წარმოების ცენტრად, სადაც აგურებსაც ამზადებდნენ. ქალაქის ეს საწარმოო მონაკვეთი ემთხვეოდა პირპახას (Pire Pacha), კვარტალს ჰაკეისა და ჰალიჯ-ოღლის შორის. ქალაქის ეს რაიონი 1880 წელს ლორენცისა და კიელის ავტორობით გამოცემულ რუკაზე აღნიშნულია შენიშვნით: „აქ აგურებს ამზადებდნენ“. ასეთი განმარტების სისწორე, როგორც ტ. რაისი შენიშნავს, მხოლოდ არქეოლოგიური გათხრებით დადგინდება<sup>92</sup>. ზემოთ აღნიშნული მოსაზრება კი აგურების ექსპორტში საქართველოსა და სომხეთის მონაწილეობის შესახებ ანგარიშგასაწვეია, თუნდაც როგორც ვარაუდი, რომელიც დამყარებულია ამ ქვეყნებში კერამიკული წარმოების დიდ შესაძლებლობებზე.

როდესაც სასაქონლო ნაწარმზეა ლაპარაკი, ამ შემთხვევაში უპირატესად იმპორტულ და იმპორტულის მიმსგავსებით შექმნილ მასალაზე გვიხდება მსჯელობა, რამდენადაც მეზობელი ქვეყნების სათანადო მონაცემები საკნაოდ ცოტაა ცნობილი, რაც ქართული საქსპორტო ნაწარმის გაცნობის საშუალება არ გვაძლევს, რომ კერამიკული წარმოების ესა თუ ის ცენტრი მხოლოდ ლოკალური რაიონით არ შემოიფარგლებოდა და მას ვრცელი ასპარეზი ჰქონდა, ეს კარგად ჩანს არქეოლოგიური მონაცემებიდან: შუასაუკუნეების ქართული ქალაქების ადგილობრივ ნაწარმში ბევრი ნიმუში გვხვდება, რომელიც მეზობელი ქალაქის პროდუქციას წარმოადგენდა. შეიძლება რამდენიმე მაგალითი დავასახელოთ.

შუასაუკუნეების ამიერკავკასიის ქალაქების გათხრებისას საკმაოდ მდიდარი ფონდები შეიქმნა სქელკედლიანი დიდი ზომის ჭურჭლებისათვის, რომელთა ზედაპირიც მეტწილად შემკულია რელიეფური ორნამენტებით. ასეთი დერგები აღმოჩენილი არის ანისში, დვინში, განჯაში, თბილისში, დმანისში. რუსთავეში და სხ. ადგილობრივი თავისებურებებით ხსენებულ ჭურჭლებში ლოკალური ჯგუფების გამოყოფაც შეიძლება, სადაც დამახასიათებელ ელემენტებს შეადგენდნენ ჭურჭლის ფორმა, გამოსახულებათა მოტივები და სტილი. დერგების ზედაპირზე მოთავსებული გამოსახულებანი, რომელთაგანაც ჭარბობს ცხოველები, ფრინველები და მცენარეული მოტივები, მიღებულია ცილინდრული საბეჭდავების მეშვეობით.<sup>93</sup> რუსთავის არქეოლოგიური მასალის (1949—51 წწ. განათხარი) დამუშავებისას ჩვენი ყურადღება მიიქცია დერგის ფრაგმენტმა, რომელზედაც საბეჭდავით გამოსახული იყო მოგრძო სწორკუთხედები, შიგ ჩასმული ცალცალკე ფრინველის და ცხოველის ფიგურებით<sup>94</sup>. ზუსტად ასეთივე ჭურჭლის ნატეხი ანალოგიური გამოსახულებებით აღმოჩენილია თბილისში. სამწუხაროდ, მისი აღმოჩენის ზუსტი ადგილი და დრო უც-

<sup>91</sup> დ ე ბ ო კ ი ს ნაშრომს „Les Poteries vernissées du Caucase et de la Crimée, 1897“, კერსად მივაკუთვნებ ვერც თბილისში, ასევე ვერც მოსკოვსა და ლენინგრადში, ამიტომ იძულებული ვართ ტ. რ ა ი ს ი ს ნაშრომის „Byzantine Glazed Pottery“-ის შესაბამის ადგილებს დავეყრდნობ, იხ. გვ. 38.

<sup>92</sup> ი ქ ვ ე, გვ. 38.

<sup>93</sup> ასეთი საბეჭდავი აღმოჩნდა მაგ., ანისში, Г. Н. Ч у б н о в, Декоративное убранство ашшлских карасов. Христианский Восток, 1916, V, вып. 1.

<sup>94</sup> ლ. კ ი ლ ა შ ვ ი ლ ი, ქალაქი რუსთავი, გვ. 100.

ნობია.<sup>98</sup> რუსთავისა და თბილისის ორივე დერაზზე გამოსახულებანი მიღებულია ერთი ცილინდრით და ექვს გარეშეა ერთი ცენტრის პროდუქციას უნდა წარმოადგენდნენ. შესაძლებელია ორივე კურკელი შექმნილია რუსთავში, სადაც ანალოგიური გამოსახულებანი, ოღონდ მომცრო. ზომისა, სხვებიც გვხვდება.

ეს სურათი თვალნათლივ მიუთითებს, რომ სავაჭრო ურთიერთობა სხვადასხვა ქართულ ქალაქს შორის წარმატებით ხორციელდებოდა. ასეთი დიდმნიშვნელოვანი დასკვნის გამოტანა, რა თქმა უნდა, მხოლოდ ზემოთ აღნიშნულის გამო არ შეიძლება. აქ ყველაზე ხელმოსაყიდი ფაქტი იყო მოტანილი. ამაზე მიუთითებს უამრავი ერთგვაროვანი მასალა, სხვადასხვა პუნქტებში აღმოჩენილი. ასეთია სადღურები სამკუთხა ყურებით, თხელკედლიანი ქილები, თხელკედლიანი ჭურჭლები რელიეფურად დამუშავებული გვერდებით, მსგავსევე პატარა ზომის ჭურჭლები წითელი და შავი საღებავებით მოხატული და სხვ. აღარათუერს ვამბობთ მოჭიქულ კერამიკაზე, ამის შესახებ ცალკე იქნება საუბარი.

სანამ სასაქონლო მოჭიქული ნაწარმის შესახებ დავიწყებდეთ მსჯელობას, ორიოდ სიტყვით უნდა შევეხოთ იმ კულტურულ-გეოგრაფიულ გარემოს, რომელიც გარს ერტყა IX—XIII საუკუნეების საქართველოს. არ შეიძლება ორი აზრი არსებობდეს, რომ საქართველო მოქცეული იყო ორი დაწინაურებული კულტურული სამყაროს შესაყარზე. ერთის მხრივ მას ემიჯნებოდა ბიზანტია, საკმაოდ მაღალი ქრისტიანული კულტურით, რომელსაც მემკვიდრეობით მიუღია ძველ-ბერძნული კულტურული ტრადიციები. მეორეს მხრივ იგი ემეზობლებოდა აღმავლობის გზაზე მდგარ აღმოსავლური-მუსლიმური კულტურის მატარებელ ქვეყნებს, რომლებიც პოლიტიკურ აღმავლობასთან დაკავშირებით ქრონოლოგიურად ენაცვლებიან ერთიმეორეს სახალიფოს ცენტრალური რაიონებიდან და შუამდინარეთიდან სპარსეთისაკენ, სადაც მონღოლთა შემოსევებამდე შემუშავდა მძლავრი კულტურული მიმდინარეობა, სასანიანთა მყარი ტრადიციებით. კულტურული აღმავლობის ერთ-ერთი ანარეკლია მხატვრული კერამიკა. IX—XIII საუკუნეებში, როდესაც ეს უკანასკნელი წარმატებით იქმნებოდა აღმოსავლეთში, როგორც ხელოვნების ერთ-ერთი სახე, იგი ძლივსძლივობით არსებობდა ქრისტიანულ ევროპაში. მხატვრული კერამიკის მრავალსახიანობის შექმნაში აღმოსავლეთის ხალხებმა დიდი წვლილი შეიტანეს, ესე რომ დღეს ჰირს კიდევაც თვითიუღს საკუთარი ადგილი მიუჩინო.

მხატვრული კერამიკის განვითარების ცალკეული ეტაპები შექმნეს სამარამ და ბაღდადმა, ფუსტატმა და რაკკამ. რემ და ქაშანმა დაავიჯრვიენეს მრავალსაუკუნოვანი ძიება და მხატვრული კერამიკის წარმოება არნახულ სიმალღეზე აიყვანეს. ჩინური სელადონი ტანის პერიოდისა (618—906 წწ.), რომელიც სამარაში შემოდოდა, ვერ აკმაყოფილებდა გაზრდილ მოთხოვნილებებს და ამიტომ დაიწყეს იმიტაციების დამზადება, მოხატვა მახლობელი აღმოსავლეთის ყაიდაზე, პირველად ცისფრად, შემდეგ მწვანედ და სულ მალევე „ლუსტრით“ (ოქროს საღებავით). შედეგად სამარაში და ბაღდადში მიადღწიეს კერამიკის დამზადების ძნელსა და საიდუმლოებით მოცულ ტექნი-

<sup>98</sup> ვ. ჭ ა ფ ა რ ი ძ ე, ლახ. ნაშრომი, ტაბ. VII.



კას, რომელიც ფატიმიდების დროს (969—1171 წწ.) გადავიდა ეგვიპტეში და შემდეგ კი სპარსეთში.<sup>99</sup>

ხელოვნების წინაშე უძლური აღმოჩნდა ყურანიც კი. მართალია, არსებული საგნების გამოსახვა არა ყოფილა „წმინდა წიგნში“ აკრძალული, მაგრამ მაინც პირველ ხანებში მუჰამედთან დაკავშირებულ ტრადიციულ თქმულებებს ანგარიშს უწევდნენ, რამაც გამოიწვია გეომეტრიული მოტივის განვითარება და არაბული წარწერების, უმეტესად ყურანის სურების, ორნამენტებში გადმოცემა. შემდგომ აღარც ამას აქცევენ ყურადღებას და ვარაყიან ქურჭლებზე ყოველნაირი სახეების გადმოცემას ვხვდებით.

მრავალფეროვან აღმოსავლურ მხატვრულ კერამიკას მოქმედების დიდი სივრცე ჰქონდა. მისი გავლენის ელემენტები შესაძლოა დავინახოთ ბიზანტიურ კერამიკაშიც, რასაც ორი მოწინავე კულტურის ურთიერთშეხებით ხსნიან. ამ ორი მოწინავე კულტურული სამყაროს შეხვედრებში საქართველოს როლი, მისი გეოგრაფიული მდებარეობის გამო განსაკუთრებული იყო. როგორც დე ბოკი აღნიშნავდა, საქართველო იყო ხიდი-ქვეყანა, რომელზედაც თავისუფლად გადადიოდა მხატვრული ნაწარმის სტილი, ორნამენტული მოტივები და ტექნიკა. პეზარდის შენიშვნით, ამ ურთიერთობაში უპირატესობა სპარსულ საიმპორტო საქონელს ენიჭებოდა.<sup>100</sup>

კავშირურთიერთობა ბიზანტიასა და სპარსეთს შორის, ამ ორ მოწინავე კულტურულ სამყაროს შორის, ძირითადად ორი გზით ხორციელდებოდა — სამხრეთის გზით შუამდინარეთზე გავლით, რომელიც შუა ფეოდალურ ხანაში სახიფათო და უფრო გრძელი იყო და მეორე ჩრდილოეთის გზით — მთიანი რაიონებით და ტრაპიზონით თავრიზისაკენ.<sup>101</sup> ამ გზაზე გამუდმებით დადიოდნენ ქარავნები სპარსეთიდან და ბიზანტიიდან. შენიშვნის ღირსია, რომ გზის არსებობის შესახებ, რომელზედაც ადრე გვქონდა საუბარი, პირველად ვარაუდი გამოითქვა თანამედროვე უცხო ავტორთა ნაშრომებში. მას დიდ როლს აკისრებენ ბიზანტია-სპარსეთის ურთიერთობაში. მისი მნიშვნელობა საქართველოსათვისაც განსაკუთრებულია. მან თავისი კვალი დასტოვა სამხრეთ საქართველოს პროვინციების წამოწევის საქმეში.

ამრიგად, თუ გამოთქმულ ვარაუდებს დავეყრდნობით, საქართველო შუალედი რგოლი იყო ბიზანტია-სპარსეთის კულტურულ ჯაჭვში. ტ. რაისის შენიშვნით ფაქტიურად კავასია იყო ქურჭელი, რომელშიც დიდი ძალის ელემენტების რომელიღაც ელემენტები აღმოსავლეთისა თუ დასავლეთისა ირეოდნენ. შედეგად მიღებული ნარევი უერთდებოდა დიდძალ ინდივიდუალურს, რომელიც საქართველოს და სომხეთს ჰქონდა ძველ ისტორიაში.<sup>102</sup> ე. ი. აქ კულტურათა უბრალო სინთეზი კი არ ხდება, არამედ მტკიცე ადგილობრივი ელემენტების შერწყმა ახალ ძალასთან. სწორედ ეს ჰქონდა მხედველობაში ალბათ დე ბოკს, რომელიც აღნიშნავდა ერთგვაროვნებას სტილით, მრავალრიცხოვანი ინდივიდუალური ელემენტებით.<sup>103</sup>

<sup>99</sup> A. Lane, *Islamic Pottery (from the Ninth to the Fourteenth centuries A. D.)*, London, p. 11.

<sup>100</sup> T. Rice, *Byzantine Glazed Pottery*, p. 38.

<sup>101</sup> T. Rice, *დასახ. ნაშრომი*, 88.

<sup>102</sup> იქვე.

<sup>103</sup> იქვე, გვ. 36.

ინდივიდუალური ელემენტები, ადგილობრივი სტილი, განმსაზღვრელი ჩანს მთლიანად ქართულ კერამიკაში. თუ გასული საუკუნის ბოლოს ან 20—30 წლის წინ შეიძლებოდა ლაპარაკი, უმეტესად ვარაუდებით გამოთქმა ამ ორ კულტურათა შორის ურთიერთობაზე და მათი კულტურული შეხვედრების გეოგრაფიულ გარემოზე, სადაც მხოლოდ ჰიპოტეტურად შეიძლებოდა ადგილობრივი ძველი კულტურის აქტიური ზემოქმედების დამკვიდრება, დღეს საკმაოდ არქეოლოგიური მასალა დაგროვდა, რომლის მიხედვითაც არა ვარაუდებით და ბოდიშებით არამედ გადაწყვეტით შეიძლება ვთქვათ, რომ საქართველოში იქმნება მოწინავე კულტურული კერა, სადაც მხატვრული კერამიკის წარმოება ადის მაღალ დონეზე და მყარდება თავისებური ახალი მხატვრული სტილი. დაფუძნებული ადგილობრივ, საუკუნეების განმავლობაში ჩამოყალიბებულ კულტურულ ტრადიციებზე. მის წინსვლას მნიშვნელოვნად უწყობდა ხელს სიახლოვე და მეზობლობა კულტურულ გარემოსთან.

გარე სამყაროსთან ურთიერთობას არ შეუზღუდავს ქართული მხატვრული კერამიკა და იგი უბრალო გადმომღები არა ყოფილა. მისი პირველი დადებითი მხარე სწორედ ის არის, რომ მან შესძლო შეხამება და შეთვისება ერთმანეთთან ორი სხვადასხვა ნიმუშისა, სადაც ადგილობრივს განმსაზღვრელი როლი დააქისრა. სად არ შეხვდებით აღმოსავლეთში მოქიქულ კერამიკას, სპარსეთში, შუამდინარეთში, ეგვიპტეში, შუა აზიაში, ბიზანტიაში და სხ., მაგრამ აბა ვცადოთ და შევადაროთ რომლის გამეორებაა ქართული მხატვრული კერამიკა. საოცარია, მაგრამ ფაქტია, შორს რომ არ წავიდეთ, საქართველოს მეზობლადვე არსებული ცენტრები ჰქმნიან ნაწარმს, რომელნიც მხოლოდ მცირეოდენი ელემენტებით ემთხვევიან ერთმანეთს. ორიოდვე საერთონაშენი მხოლოდ წვეთია ზღვაში. ზოგჯერ რაღაც დაუჯერებელი სიჭიუტით მეორდება ერთი და იგივე და გაკვირვებას იწვევს — ნუთუ ასეთი ახლო მეზობლობის პირობებში არ იცოდნენ ერთი-მეორის. მაგალითად, სომხურ მასალებში არც თუ იშვიათად ჯამებზე ხელოსნის ნიშნებია მოცემული, რითაც ნაწარმის ცალკეულ ჯგუფებს გამოჰყოფენ. აზერბაიჯანულ თიხის ნაწარმზე ოსტატების სახელებია აღნიშნული, ტრადიციული არაბული ვარიანტით: عمل محمد, الله عبد عمل. გააკეთა მუჰამედმა, გააკეთა აბდულაჰმა. და სხვ. ქართული კერამიკის არცერთ ნიმუშზე ასეთ რამეს ვერ ვხვდებით. არის თუ არა ეს ტრადიციის ვაკლენა? აუცილებლად არის. რა გასაკვირია თიხის ჭურჭელს რომ ხელოსნის სახელი არ ეწეროს, როცა ალავერდის ამშენებელზე არაფერი დაუწერიათ, სიტყვა არ გაიმეტეს შუამთის, ზეგნის, ურიათ-უბნის და სხვათა ქტიტორებზე (ამ მხრივ განსაკუთრებით კახეთის ძეგლებია გამოსარჩევი). ეს ქართული მოკრძალების ტრადიციული ნიშანი იყო, იმ ტრადიციისა, რომელმაც თავისი დალი დაასვა მხატვრული კერამიკის ადგილობრივობას.

მოქიქული ჭურჭლის გარკვეული ნაწილი რომ სასაქონლოდ იყო განუთვნილი, ეს ცხადად იგრძნობა. თიხის ჭურჭლის მომხმარებელი უმეტესად საწარმოს რაიონებშია სავარაუდო, თუმცა, როგორც ჩანს, ის უფრო შორსაც გაჰქონდათ. ექსპორტი-იმპორტი გამორჩეულ ნიმუშებს ეხებოდა. არქეოლოგიური მასალების მიხედვით შესაძლებელია თვალი გავაღვენოთ ზოგიერთ იმპორტულ ნაწარმს, ან უცხოის მიბაძვით ნაკეთებ თი-

სის ქურქელს. აქვე უნდა შევნიშნოთ, რომ შუასაუკუნეების იმპორტული თუ საერთოდ სასაქონლო ნაწარმის გამოყოფა სპეციალური შესწავლის საგანია, ამდენად წინაშედგარე ნაშრომში შევეცადეთ ყურადღება გაგვექაზებოდინა ზოგიერთ ნაწარმზე, რაც დაგვეხმარება შემდგომი სპეციალური კვლევისათვის.

როგორც არქეოლოგიური მასალა გვიჩვენებს, საქართველოს მხატვრული კერამიკის ზოგიერთი ნიმუში უკვე IX—X საუკუნეებიდან უცხოური ნაკადის ელემენტებით ხასიათდება. არ არის გამორიცხული საქმე გვქონდეს შემოტანილ ნაწარმთან. ამ მხრივ პირველ რიგში ყურადღებას იმსახურებს ე. წ. მესოპოტამიური წარმოშობის რამდენიმე ნიმუში, რომლებიც აღმოჩენიან ადგილის მიხედვით საკმაოდ კარგად არიან დათარღობულნი. აქვე ისაა, რომ ქალაქი სამარა, რომელიც შემოხსენებული ნიმუშების აღმოჩენების ძირითად ადგილად არის მიჩნეული, IX საუკუნის 30-იან წლებში იქცა აბასიდთა ხალიფების რეზიდენციად. მისი დაარსებამ ზუსტი თარიღი არ არის ცნობილი — 836 ან 838 წწ. თაქტა, რომ ის დააარსა ხალიფა მუთასიმმა (833—842). ზურგე შეაქცია რა ბაღდადს, სადაც მას თურქული ელემენტის მომქალაქობასთან დაკავშირებით უშიშროება არ ეწერა.<sup>104</sup> IX საუკუნის ბოლოს (883 თუ 892 წ. არც ეს თარიღია დაზუსტებული) ქალაქი დაანგრიეს და რეზიდენცია კვლავ ბაღდადში გადადის. სამარის არქეოლოგიური გათხრების შედეგად (ე. ჰერცფელდი, ფ. ზარე) დადგინდა, რომ აქ აღმოჩენილი მხატვრული კერამიკა თავსდება მთლიანად IX საუკუნეში, როცა ის სამეფო რეზიდენცია იყო.<sup>105</sup>

სამარის ნაწარმიდან მოუჭიქავი, დაშტამპული ქურქლების შესახებ უკვე იყო აღნიშნული. ამჯერად შეიძლება მოვიხსენიოთ მოჭიქული კერამიკის ერთი ნიმუში, რომელიც საერთოდ უძველესი ჩანს მოჭიქული ნაწარმის ხელახალი აყვავების პერიოდში. ეს არის ბრტყელიძირიანი, პირგაშლილი ჯამეზი, შემკული სხვადასხვა ფერის საღებავებით. ჯამის ძირიდან პირისაკენ ვრცელდება ზოლები. დაფარული ჩამოღვენთილა საღებავებით.

ერთ ცალზე, მავალითად, გამოყენებულია მოთეთრო-კრემისფერი კიქური. ჩამონადენებშია ყვითელი და მწვანე ფერისა (d—13.75, აღმოჩენილია სამარაში. ტაბ. XII—1).<sup>106</sup> მეორე ჯამი წითელკეციანი ქურქელია მსგავსი დამუშავებით, გამოყენებულია მწვანე, მეწამული და ყაფისფერი საღებავები (d—97/8 აღენ ბარლოუს კოლექცია, შესაძლებელია იყოს მესოპოტამიური).<sup>107</sup>

ასეთი ნაწარმის ნიმუშია ჯამი, ჩამოღვენთილი და მიკურებული კიქურებით შემკული, რომელიც ა. პოპმა გამოაქვეყნა. მისივე სიტყვებით. ეს არის ფე-

<sup>104</sup> სამარას შესახებ ცნობები მოეპოვებათ არაბ გეოგრაფებს (მასედი, იაყუბი, შუკადლასი და სხ.); სამარა შემოკლებული სახელია. მას არაბებუ ებახოდნენ სურამანრას. ბელას თბილისში ლაშქრობის აღწერისას, წყარო გადმოკვეცეს, რომ როდესაც ბელამ დასაჯა თბილისის ამირა, მოჰყუთესო მას თავი და გუგუზავნეს ხალიფას სურამანრას.

<sup>105</sup> სამარას დაკემოდან დიდი ხანი არ იყო გასული, როცა შუკადლასი შენიშნავდა: ეხლა ის დაანგრეულია. გაივლის კაცი ამ მიდამოებში. ორ-სამ მილს ისე, რომ ვერ ნახავს აქ სიცოცხლის ნიშანსაც კი (BGA, III, გვ. 122).

<sup>106</sup> R. L. H o b s o n. A Guide to the Islamic Pottery.... p. 14, სურ. 13.

<sup>107</sup> A. L a n e, Early Islamic Pottery (Mesopotamia, Egypt and Persia), London, სურ. 7, p. 12.



ეს ჩინურ-შესოპოტამიური სტილის ნაწარმი უცნობი არა ყოფილა არც ამიერკავკასიაში. ასეთი ჯამი, სრული ანალოგია პოპის, ჰიბსონის და ლეინის მიერ გამოქვეყნებული ნაწარმისა, აღმოჩენილია, მაგალითად, დვინის გათხრების დროს, ციტადელის ერთ-ერთი დიდი შენობის ქაში.<sup>113</sup> ჯამი მრავალფერად არის შემკული ჭიქურით (ტაბ. XII—2). ასეთივე ნატეხებია დადასტურებული რუსთავის, დმანისის და თბილისის გათხრების დროსაც.

სავარაუდოა ზემოთ ჩამოთვლილი ნიმუშები, აღმოჩენილი დვინში, ასევე ჩვენში, შემოტანილი იყოს რომელიმე ცენტრიდან. არ არის, რა თქმა უნდა, გამორიცხული მისი ადგილობრივ დამზადებაც უცხოურის მიბაძვით. ჯერჯერობით არსებული მასალა პირველის სასარგებლოდ ლაპარაკობს. მაგრამ ერთი რამ ცხადია: მინაბაძების დამზადებას საკმაოდ წარმატებით მოჰყიდეს ხელი ჩვენში და ზემოხსენებული სტილი დიდხანს რჩება მოდაში. მაგალითად, თბილისის 1949 წ. გათხრების შედეგად IX თხრილში დადასტურებულია დაახლოებით მსგავსი ნაწარმი, ჯამის ძირ-გვერდის ნაწილი, მოჭრული სხვადასხვა ფერით<sup>114</sup> (ტაბ. XIII—2). ჯერ ერთი, თვით ჯამის ფორმა იქცევს ყურადღებას და გვიგანსხვავდება მაღალქუქლიანი, კონტად გამოყვანილი ჯამებისაგან, რომლებიც ძლიერ მრავალრიცხოვანია XI—XIII სს. ფენებში. ჯამს დაბალი ძირი ჰქონია და თითქმის მიემსგავსება ზემოთ ჩამოთვლულ ნიმუშებს. ამასთანავე შემკობის მანერაც თავისებურია: დაკურებული წვეთები და ჩაოღვენითი ჭიქური ჩინურ-შესოპოტამიური სტილის ნაწარმს უახლოვებს, მაგრამ იგი არ უნდა იყოს შემოტანილი, არამედ ადგილობრივად დამზადებული, აღმოსავლურისაგან განსხვავებული ნიმუშებით. ყურადღებას იმსახურებს ერთი სხვა დეტალიც: როგორც ძველის გამოთრების გ. ლომთათიძის დაკვირვებებიდან ჩანს, თხრილში, სადაც თიხის ჭურჭლის გამოსაწვავი ჭურაყ იყო დადასტურებული, თითქოს შეიმჩნევა ფენათა მონაცვლეობა. სულ ქვევით IX—X საუკუნეების არაბული ფელსიც აღმოჩენილა.<sup>115</sup> ზემოთ აღნიშნული ჯამის ნატეხიც სულ ქვედა ფენაში იყო დადასტურებული 1,5 მ სიღრმეზე, დაახლოებით ფელსის დონეზე თუ არა უფრო ქვევით. ეს კი მის თარიღს განსაზღვრავს.

სრულიად სამართლიანად XII—XIII საუკუნეები ქართული მხატვრული კერამიკის აყვავების ხანად არის მიჩნეული და არა მარტო ქართული კერამიკისათვის. ამ დროს ჭიქურით შემკობილი თიხის ნაწარმი, უმეტესწილად ფაიანსი და ვარაყიანი ჭურჭელი. ერთ-ერთი სასაკონლო პროდუქტია იმდროინდელი მსოფლიოს ისეთი ცივილიზებული ქვეყნებისათვის, როგორც იყო სპარსეთი, ეგვიპტე და სხვ. მოწინავე წარმოების ცენტრები, როგორც ჩანს, სწრაფად ითვისებდნენ ახალ მხატვრულ სტილს და თვითვე ხდებოდნენ ტექნიკური თუ მხატვრული სიახლის თანაავტორები. ქართულ მხატვრულ კერამიკაში ბევრი ახალი ფორმაა შემოსული, რომლებიც იმდენად გავრცელდნენ აქ, რომ ძნელია მათ შესახებ საუბარი როგორც შემოტანილისა. მიუხედავად ამისა, გავლენის ნაყოფი ხშირად იმდენად დიდია, რომ მისი უარყოფა შეუძ-

<sup>113</sup> К. Г. Кафадарян, Город Двин и его раскопки, Ереван, 1952, სურ. 198; Б. А. Ракелян, Города и ремесла Армении в IX—XIII вв., I, ტაბ. XLVII.

<sup>114</sup> დაუღლა საქ. სახ. მუზეუმის ფოტოალბომი ხანის მატ. კულტ. ისტორიის განყოფილების განჯისკარის ფონდში.

<sup>115</sup> გ. ლომთათიძე, დასახ. ნაშრომი, გვ. 134.

ლებელია. მაგალითად, XII—XIII საუკუნეებში ჩვენში ძლიერ ვრცელდება ტანმალალი ჭურჭლების წარმოება, რომელთაც თავისი დეკორატიული გარეგნობის გამო ვ. ჯაფარიძე „საყვავილეებს“ უწოდებს.<sup>116</sup> ჭურჭლის ეს ფორმაცლიერ გავრცელებული ჩანს სპარსეთში,<sup>117</sup> შუამდინარეთში,<sup>118</sup> ეგვიპტეში.<sup>119</sup> მან განსაკუთრებით დიდ განვითარებას მიაღწია XII—XIII საუკუნეების სპარსეთში, სადაც აღმოჩენილია ასეთი ფორმის ფაიანსის ძვირფასად მოკარაყებული ნიმუშები. დმანისში, თბილისში და რუსთავში აღმოჩნდა სხვადასხვა ფერის ჭიქური და ამოკარული ორნამენტებით შემკული ნაწარმი. რითაც ირკვევა, რომ საქართველოში უნდა ყოფილიყო მსგავსი პროდუქციის ადგილობრივი წარმოება, თუმცა ექვს გარეშეა ჭურჭლის ფორმა ადგილობრივი არ უნდა იყოს. როგორც ხშირად ხდება ხოლმე, მინაბაძეები იმეორებს ისეთივე ორნამენტებს, როგორც გავრცელებული იყო შემოსულ ნაწარმზე, მიუხედავად იმისა, რომ ეს ორნამენტები სრულიად განყენებული თემა მინაბაძებისათვის. ასეთი სურათი შესაძლებელია აქაც დავინახოთ. ზემოთაც ითქვა, რომ საყვავილეების აღნიშნული სახე გავრცელებული იყო ეგვიპტეშიც. ეგვიპტის შუასაუკუნეების კერამიკის შემკობის ერთ-ერთი გავრცელებული სახე იყო თევზების გამოსახვა. თევზების გამოსახულებებით ამკობდნენ, მაგალითად, თხელკედლიანი დოქების ფილტრებს, ჯამებს და, რაც მთავარია, ზემოთ აღნიშნულის მსგავს „საყვავილეებს.“<sup>120</sup> მოტანილი ნიმუში (ტაბ. XV—1) ლუსტრით მოხატული, ფატიმიდების ხანისაა (XII ს. პირველი ნახევარი). არ არის გამორიცხული სწორედ მსგავსი ჭურჭლები ყოფილიყოს ქართველი მეთუნეების შთაგონების წყაროდ, რომელთაც რუსთავის მსგავსავე საყვავილეზე სწორედ თევზები გამოსახეს. თანაც ჭურჭლის იმავე ადგილზე, როგორც ეს ეგვიპტურ ნაწარმზეა (ტაბ. XV—2). ფორმათა იდენტურობაზე უკვე აღარაფერს ვამბობთ. ამავე დროს არ უნდა დავივიწყოთ, რომ თევზების გამოსახვა საქართველოს ფეოდალური ხანის ხელოვნებისათვის (არა მარტო კერამიკაში) არ იყო დამახასიათებელი.

თბილისში, დმანისსა და რუსთავში აღმოჩენილი საყვავილეები რომ ადგილობრივ ნაწარმს წარმოადგენდნენ, ეს ისევე არ შეიძლება იყოს საეჭვო, როგორც ის, რომ მათი ფორმა არ არის ადგილობრივი.

ეტყობა ასევე საერთო მხატვრული სტილით სარგებლობდნენ ქართველი მეთუნეები, რომლებიც სპარსეთში და საერთოდ მახლობელ აღმოსავლეთში გავრცელებული ნიმუშების მიმსგავსებულად აწარმოებდნენ ყელიან ქილებს, ბადიებს და ე. წ. მაწვნის ქილებს, რომელთა წარმოების ძლიერ მაღალი დონე იყო სპარსეთის ქალაქებში.<sup>121</sup>

ქართულ მხატვრულ კერამიკას ბევრი საერთო ნიშანი აქვს უცხო ნაწარმთან, მაგრამ, ჩვენის აზრით, განსაკუთრებით ჩანს სიახლოვე მოქიქული

<sup>116</sup> ვ. ჯაფარიძე, დსახ. ნაშრომი, გვ. 27.

<sup>117</sup> A. Pope, SPA, pp. 700—701; H. Wallis, Persian Lustre Vases, Paris, სურ. 23.

<sup>118</sup> H. Rivière, La Céramique dans L'Art Musulman, I, Paris, ტაბ. 3, 6, 8; შესაძლებელია საყვავილეებს ფორმა სწორედ შუამდინარეთიდან მოდიოდეს. ეს ფორმა აქ IX საუკუნედან შეინიშნება.

<sup>119</sup> A. Lane, Early Islamic Pottery, ტაბ. 24.

<sup>120</sup> A. Lane, დსახ. ნაშრომი, გვ. 36.

<sup>121</sup> H. Wallis, Persian Lustre Vases; A. Pope, SPA, p. 611; მისივე, Typical Examples of Persian and Oriental Ceramic Art, I, London.

ქურქლის ერთ ძლიერ პოპულარულ ჯგუფთან, რომელიც დღეს მეცნიერებაში ცნობილია „ზენჯანური“ კერამიკის სახელით, ქალაქ ზენჯანის მიხედვით. სპარსეთისაკენ მიმავალი გზების შესახებ ადრე გვექონდა საუბარი, რომლითაც ქართული ქალაქები უკავშირდებოდნენ აღმოსავლეთის ერთ-ერთ მოწინავე ქალაქს — ზენჯანს. სწორედ ზენჯანის და მისი მიდამოების თიხის მხატვრული ნაწარმი ამჟღავნებს ახლო ნათესაობას XI—XIII სს. ქართულ კერამიკასთან. თავისებური სტილის თიხის ქურქული პირველად მეცნიერებამ გაიცნო სოფელ ალქენდის მოქიქული ქურქლას მიხედვით, რასთვისაც მას ალქენდის კერამიკა უწოდეს. შემდგომად მის პარალელურადვე ხმარობენ „ზენჯანურსაც“ ქალაქის მიხედვით. სოფელ ალქენდი მდებარეობს თავრიზის სამხრეთ-აღმოსავლეთით 125 კერსზე<sup>122</sup>. ზენჯანა და შიანეს შორის<sup>123</sup>. თავრიზის, ალქენდა და ზენჯანის მიხედვით მეტნაკლებად განსაზღვრულია აღნიშნული კერამიკის გავრცელების რაიონიც.

„ზენჯანური“ კერამიკის შემკობის სტილი იმდენად თავისებურია. რომ მისი გამოცნობა დიდ სიძნელეს არ წარმოადგენს. ნაწარმის შესამკობად იზმარებოდა მწვანე, ყავისფერი და მეწამული ფერები. სახეების გამოყვანა ხდებოდა სგრაფიტოთა. ღამახასიათებელია მცენარეული მოტივები, ასევე ცხოველები და ფრინველები. გამოსახულებებით ზენჯანური ნაწარმი ძლიერ ახლოსაა ქართულთან, უფრო სწორად ქართული კერამიკის ერთ ძლიერ გავრცელებულ სახესთან, ცხოველების და ფრინველების გამოსახულებიან ჯანებთან.

პირველ ყოვლისა, ჩვენი ყურადღება მიიქცია ზენჯანურმა ჯამმა, რომელზედაც გამოსახული იყო კურდღელი. გამოსახულებას ჯამის ფსკერის დიდი ნაწილი აქვს დაკავებული. კურდღელი დინამურ პოზიშია წარმოდგენილი: უკანა ფეხებზე დაყრდნობილი, გარბის წინ (ტაბ. XXI—2). შემკობისათვის გამოუყენებიათ ყავისფერი და მწვანე საღებავები. ჯამი აღმოჩნდა ალქენდის მახლობლად, დათარიღებულია XIII ს. (d—97/a)<sup>124</sup>. ჯამზე მოთავსებულ გამოსახულებებს ძალიან ბევრი ნიშანი აქვთ, რითაც შეიძლება პარალელები მოიძებნოს ქართულ მასალებში. კერძოდ, ჯამის პირი, შემორიგებული სამკუთხედებით, ძლიერ მიაგავს ლომის გამოსახულებიან ჯამს, რომელიც კასპშია აღმოჩენილი (ტაბ. XXI—1). ასეთივე მცენარეული მოტივი დამახასიათებელია ქართული კერამიკისათვის, ჯამებისათვის, რომლებზედაც ფრინველებია გამოსახული. თვით კურდღლის გამოსახვაც არ არის უცნობი ქართული კერამიკისათვის; მისი უკანა ფეხებია შემორჩენილი, მაგალითად, რუსთავის ერთ-ერთ ნატეხზე. ასეთივე სტილითაა შემკული მეორე ჯამი ზენჯანური წარმომავლობისა, რომელიც ლუვრის მუზეუმშია დაცული.<sup>125</sup> (XVI—2).

ზენჯანურისათვის დამახასიათებელი მცენარეული მოტივი, რომელიც გამოსახულია კურდღლებიან ჯამებზე, ეტყობა საერთო ორნამენტად არის ქცეული. მაგალითად, ასეთი მცენარეული ორნამენტით არის შემკული ჯამი, ალქენდში აღმოჩენილი, რომელზედაც მამალია გამოსახული (ტაბ. XVII—2).

<sup>122</sup> A. Lane, Early Islamic Pottery, p. 25.

<sup>123</sup> A. Pope, SPA, II, p. 1529.

<sup>124</sup> A. Lane, დასახ. ნაშრომი, გვ. 25, სურ. 34.

<sup>125</sup> A. Pope, SPA, V, ტაბ. 608, გვ. 1527.

იგი დათარიღებულია XI საუკუნით.<sup>126</sup> ფრინველის ასეთი გამოსახულება ჩვენში არ არის ცნობილი, თუმცა ზოგიერთ დეტალში ძალზე დიდი მსგავსებაა, რომელსაც უნდა მიეკუთვნოს ყურადღება. კერძოდ, ფრთაზე, წრეში ჩასნიული სამყურა ორნამენტია გამოსახული, რომელიც გვხვდება ჩვენებურ ფრინველებზედაც (ტაბ. XVII—1).

ფრინველებზე ჩამოვარდა ლაპარაკი და კიდევ ერთი პარალელის შესახებ იქნება საჭირო გამახვილდეს ყურადღება მხედველობაში გვაქვს ფრინველის გამოსახულებიანი ჯამი ზენჯანიდან, პირველად პეზარდის მიერ გამოქვეყნებული. იგი ხელშეკრულდ გამოაქვეყნა ტ. რაისმა, როგორც ბიზანტიური ფრინველიანი კერამიკის პარალელური მასალა.<sup>127</sup> მას განსაკუთრებული ადგილი დაუთმო თავის მრავალტომეულში ა. პომპაც.<sup>128</sup> ჯამის ფსკერზე გამოსახულია ფრინველი, ჩასმული მცენარეებში. მცენარეული ორნამენტი ისეთივეა, როგორც ზემოთ აღწერილ ჯამებზე. მას, ვისაც თბილისში 1948—49 წწ. გათხრების დროს აღმოჩენილი მოქიქული ჭურჭელი უნახავს ფრინველთა გამოსახულებით, ალბათ არ გაუკვირდება, რომ ეს ჯამი თბილურ ნაწარმად გამოვაცხადოთ. თეთრი ფონი, მცენარეული მოტივები და ცენტრალურ ნაწილში ფეხაწეული, ამაყი გამომეტყველების ფრინველი, ძლიერ მიემსგავსება თბილური ჭურჭლების გამოსახულებას. ჯამის აღმოჩენის ადგილი ზენჯანია. იგი, პეზარდის აზრით, X ს. უნდა დათარიღდეს. ტ. რაისი თარიღს ერთი საუკუნით გვიან ანგარიშობს.<sup>129</sup> საერთოდ ზენჯანური ნაწარმის შესახებ თარიღები სხვადასხვაა და, ჩვენი აზრით, საკმაოდ არამყარია, ეს ალბათ გამოწვეულია იმით. რომ აღმოჩენები მეტწილად შემთხვევითია. უყუარადღებოდ არ უნდა დარჩეს ისიც, რომ აქ არ ყოფილა აღმოჩენილი თიხის გამოქვეყნებული ქურები და წუნები.<sup>130</sup> იქნებ ამიტომ ზემოთ აღნიშნული ჯამი სულაც XII—XIII საუკუნეებისაა და თანაც თბილური პროდუქციაა? სამწუხაროდ. ახალ აღმოჩენებს ირანიდან კარგად არ ვიცნობთ და სხვა მონაცემებიც არ გავაჩნია, რაც მისი წარმომავლობის საკითხს გააჩვევდა. ფრინველის გამოსახვა თავისი ამაყი გამომეტყველებით თბილისური მანერით ხასიათდება, მცირედ სტილიზებული ფრთაც დმანურსა და რუსთავის ფრინველებთან აახლოებს მას. სხვათა შორის, რომ თბილური ნაწარმის გარკვეული ნაწილი გარეთ გადიოდა, ჩანს იქიდანაც, რომ 1966 წ. გათხრების დროს ზღუდრის ექსპედიციამ, ზღუდრის ერთ-ერთი ნასახლარის გათხრების დროს აღმოაჩინა მოქიქული ჯამი ფრინველის გამოსახულებით. ჯამი თბილური ნაწარმი უნდა იყოს.<sup>131</sup>

არაერთხელ ყოფილა აღნიშნული სპეციალურ ლიტერატურაში, რომ ფრინველების გამოსახვა საყვარელი თემა იყო ქართულ მხატვრულ კერამიკაში. არ უნდა ვცდებოდეთ, თუ გიტყვი, რომ პროცენტულად საქართველოში აღმოჩენილი ფრინველიანი ჯამები ჰარბობს მეზობელ ქვეყნებში აღ-

<sup>126</sup> A. Pope, SPA, V, ტაბ. 607, გვ. 1527.

<sup>127</sup> T. Rice, დასახ. ნაშრომი, ტაბ. XVIII.

<sup>128</sup> A. Pope, SPA, V, p. 610 — A.

<sup>129</sup> T. Rice, დასახ. ნაშრომი, გვ. 115.

<sup>130</sup> A. Pope, SPA, p. 1529.

<sup>131</sup> აღნიშნული გამოსახულებიანი ჯამი გავაცნო ზღუდრის ექსპედიციის წევრმა გ. ნემსა-



მოჩენილ ნიმუშებს. ჩვენში განსაკუთრებით ბევრია მტრედების გამოსახულებანი. ეს უკანასკნელი ქრისტიანული სიმბოლო იყო რა ალბათ ამანაც განაპირობა, რომ მტრედებიანი ჯამები ძირითადად ბიზანტიასა და საქართველოში გვხვდება. ისლამის ქვეყნებში მსგავს გამოსახულებებს თითქმის ვერ ვხვდებით, ან ერთეული გამონაკლისით. ასეთივე მდგომარეობაა აზერბაიჯანშიც, სადაც უამრავი რაოდენობის მხატვრულმა კერამიკამ არ იცის მტრედის გამოსახულება. ერთი თუ ორი ნიმუში ორენ-კალადან არ არის ადგილობრივი და ის შეტანილი უნდა იყოს საქართველოდან.<sup>132</sup>

სომხეთშიც ასეთივე მდგომარეობაა; აქაც საერთოდ მცირეა ფრინველთა გამოსახულებიანი ჯამები. ბ. შელკოვნიკოვის ცნობით, დვინში ფრინველიანი ჯამები არა გვხვდება.<sup>133</sup> ანისური მსგავსი ჯამები კი, ყოველ შემთხვევაში მტრედის გამოსახულებიანი მაინც არ უნდა იყოს ადგილობრივი, საქართველოდან უნდა იყოს შეტანილი.<sup>134</sup> XII—XIII საუკუნეებში აქ ქართული ელემენტი ძლიერი იყო, ამდენად ეს არ არის მოულოდნელი.

ბიზანტიური კერამიკის ფრინველთა გამოსახულებანი სრულიად განსხვავებულია და ვფიქრობთ მისი დაკავშირება სპარსულ ნაწარმთან, როგორც ტ. რაისი ცდილობდა, არ უნდა იყოს დამაჯერებელი. საქართველომ მოჰქიქული ჯამების ფრინველებით შემკობის სტილში თავისთავადი სახე შექმნა. მართალია, ცალკეული ელემენტები ემსგავსება ზენჯანურ ნაწარმს, მაგრამ ეს საქმის ვითარებას მაინც ვერ ცვლის. აქ შეიქმნა ფრინველთა გამოსახულებების ძირითადად ორი ჩამოყალიბებული სახე, ერთი მებრძოლი ფრინველისა ამაყი, საბრძოლო იერით. და მეორე, ნაზი უწყინარი გამოშეტყველებით უპირატესად მტრედის სახით. ეს უკანასკნელი ძლიერ ვრცელდება საქართველოს ქალაქებში (რუსთავი, დმანისი, თბილისი, გუდარჯიხი...) მტრედის გამოსახულებიანი ჯამები მეზობელ ქვეყნებში საქართველოდან უნდა იყოს გატანილი.

ფასდაუდებელია თბილისის 1948—49 წწ. გათხრების შედეგები, რომელთაგან ერთ-ერთი მთავარია თიხის ჭურჭლების გამოსაწვევ ქურბთან ერთად დიდი რაოდენობით მოჰქიქული და მოსაკიქავად გამზადებული ნაწარმის აღმოჩენა.<sup>135</sup> აქ საქმე გვაქვს თიხის წარმოების მძლავრ კერასთან. რომ ეს არა, ალბათ ძნელი იქნებოდა, ან შეუძლებელიც, რაიმე დასკვნის გამოტანა თუნდაც ზემოაღნიშნული ზენჯანური ფრინველიანი ჯამის შესახებ. თბილისის კერამიკულ ნაწარმში აღმოჩენილმა ნიმუშებმა, რომლებიც აქვე იწარმოებოდა, საშუალება მოგვცა თვალი გაგვედევნებინა ზოგი ნიმუშისათვის, რომელიც თბილურია წარმოშობით და აღმოჩენილი სხვა პუნქტებში.

ერთ-ერთი ჩვეუი ასეთი ნაწარმისა გამოსარჩევია სხვებისაგან თავისებური შემკობის სტილით; პირისფერი ანგობით დაფარულ ზედაპირზე ამოკაწრულია მარყუქებიანი წრეები, რომლებზედაც დაკურებულია მუქი სოსანისფერი და ცისფერი ჰიქურის წვეთები. ასეთი ნაწარმი თბილისის გარდა

<sup>132</sup> А. Л. Яковлев, Художественная керамика Байбугана. МИА. 67. таб. XXVII,

I.

<sup>133</sup> Б. Шелковников, Художественная керамика Двинских раскопок. Известия Армянского филиала АН СССР № 4—5, стр. 187.

<sup>134</sup> ჭურჭლის ფორმა. Б. Аракелян, Города и ремесла Армении в IX—XIII вв., I, таб. XLIX, 3.

<sup>135</sup> გ. ლომთათიძე, არქეოლოგიური გათხრა თბილისში..., გვ. 132 და შემდეგ.

დადასტურებულა ქმანისში. ასევე რუსთავში (1949—51 წწ. გათხრები). ხსენებული კერამიკული ნაწარმი შემოტანილი უნდა იყოს თბილისიდან.<sup>136</sup> რომ ეს ნიმუშები ადგილობრივ ნიადაგზეა აღმოცენებული და აქვე აწარმოებდნენ, ჩანს იქიდანაც, რომ ის აქაა ფართოდ გავრცელებული და აქა ქმნის დამახასიათებელ ჯგუფს. ერთ-ერთი ნატეხი მსგავსი ჯამისა ვ. ჯაფარიძის მიერ მიკვლეულა ანკრაბაიჯანის ისტორიულ მუზეუმში. შემოსულია ძველი განჯიდან. ვ. ჯაფარიძის შენიშვნით „ეს ჯამი იმდენად განცალკევებით დგას აზერბაიჯანის კერამიკაში, რომ აზერბაიჯანის კერამიკის მკვლევართაც კი (ვ. ლევიანტოვი, ი. ჯაფარზადე) მისი არსებობის შესახებ არაფერი აქვთ ნათქვამი“<sup>137</sup>. ეს შენიშვნა ვ. ჯაფარიძის მიერ გაკეთებულია ათიოდე წლის წინ. სამწუხაროდ, ამ მიმართულებით არც შემდეგაა ყურადღება გამახვილებული. საქმე იმაშია, რომ 1953—55 წწ. ორან-ჯალის გათხრების დროს აღმოჩნდა სწორედ ასეთი ფრავენტები, რომელთა ფოტოებიც გამოაქვეყნა ა. იაკობსონმა ნაშრომში, სადაც საკმაოდ დეტალურად არის განხილული ყველა სხვა მასალა. სამწუხაროდ, აღნიშნული მასალის შესახებ მხოლოდ გაკვრითაა ნათქვამი.<sup>138</sup> ის, ამჟამად, აზერბაიჯანული კერამიკისათვის არ არის დამახასიათებელი. უფრო სავარაუდოა, რომ ის ქართულია და გატანილია მეზობელ ქალაქში.

ცალკე შეიძლება შევეხოთ უჯარმაში აღმოჩენილ ერთ-ერთ ჯამს. რომელიც სავსებით სამართლიანად იქნა გამოჩენილი სხვა ნაწარმისაგან თავისი ორიგინალური გარეგნობის და შემკობის გამო.<sup>139</sup> ის არა მარტო უჯარმული ნაწარმისაგან არის გამოსაყოფი. მისი მსგავსი ჯამი უცნობია საერთოდ ქართულ მხატვრულ კერამიკაში (ტაბ. XXIII—1). განსხვავებულმა საერთო იერმა, რაც ხსენებულ ჯამს აქვს, სრულიად არ უნდა გვაფიქრებოდნოს მისი გამოჩენა ქრონოლოგიურად. არ არის გამორიცხული, რომ საქმე გვქონდეს შემოტანულ ნიმუშთან. მისი დაკავშირება შესაძლებელია ერთ-ერთ სპარსულ სახელოსნო ცენტრთან ქაშანთან. გამოქვეყნებული მასალებიდან ყველაზე უახლოესი ანალოგია გვგონია ა. ლეინის მიერ, მის ერთ-ერთ ნაშრომში („ისლამური კერამიკა მეცხრე საუკუნიდან მეთოთხმეტე საუკუნემდე“) განხილული ჯამი, რომელიც ყველაზე ახლოს დგას უჯარმულთან. ჯამი შიგნიდან და ვარგთ მოხატულია რადიალური ცისფერა ზოლებით: წარმომავლობით უკავშირდება ქაშანს, დათარღობულია XIII საუკუნის დასაწყისით (ტაბ. XXIII—2).<sup>140</sup> უჯარმულ-ქაშანური ჯამები სრულიად განსხვავებულ ნიმუშებს იძლევიან ზემოთ აღნიშნული „ზენჯანური“, ნაწარმისაგან. საყურადღებოა, რომ მსგავსივე მოხატული ჯამის პატარა ნატეხიც არის დადასტურებული უჯარმის განათხარში.<sup>141</sup>

ზემოთ აღნიშნული ჯამების ფორმა საკმაოდ გავრცელებული ჩანს ჩვენში, ასევე სპარსეთში, ის დამახასიათებელი იყო ზენჯანურისათვისაც. ასეთი სახისას ვხვდებით ფაიანსის ლუსტრიან ნაწარმსაც. ჩვენი ყურადღება მიიქცია

<sup>136</sup> ლ. ჯილაველი, ქალაქი რუსთავი, გვ. 135.

<sup>137</sup> ვ. ჯაფარიძე, დასახ. ნაშრომი, გვ. 44.

<sup>138</sup> А. Л. Якобсон. Художественная керамика Байлакана (Орен-кала), МИА, 67, стр. 244, таб. XVIII.

<sup>139</sup> Г. Ломтатидзе, Некоторые итоги археологических раскопок памятников феодальной Грузии, СА, XXVII, 1957, стр.

<sup>140</sup> A. Lane, Islamic Pottery..., სურ. 57.

<sup>141</sup> საჯ. სხ. მუზეუმის ფეოდალური ხანის მკვლევარების უჯარმის ფონდი.

ერთმა მათგანმა, რომელიც სპარსულია, წარმომავლობით ქაშანური. ჯამი ოქროს ვარაყით არის მოხატული შიგნიდან და გარედან. გარედან, პალმეტიანი ყვავილების და ფოთლების ზევით სპარსული წარწერაა ნესხით შესრულებული (ტაბ. XXV). ჯამის პირზე, როგორც ა. ლეინი შენიშნავს, ხვეული ორნამენტია გამოსახული.<sup>142</sup> ეს ორნამენტი ქართული ასოა „ღ“. აქ ისეთივე ანალოგია ხომ არა გვაქვს, როგორც ქართულ ჯამებზე, რომლებზედაც არაბული წარწერის იმიტაციაა მოცემული, სპარსულ-არაბული ნაწარმის გავლენით?<sup>143</sup> საეჭვო არ უნდა იყოს, რომ ზემოთ აღნიშნული ჯამი სპარსულია, ისევე როგორც ჯამები არაბული წარწერების იმიტაციებით ქართული. არც ისაა საეჭვო, რომ ქართულ ჯამებზე იმიტაციები შეიქმნა სპარსულ-არაბული ნაწარმის გავლენით. და იქნებ ასეთივენაირად იყოს გამოსახული ქაშანურ ჯამზე ქართული ასოებიც?

კიდევ ერთი ნიმუშის შესახებ შეიძლება გავამახვილოთ ყურადღება. ქართულ მოკიქულ კერამიკაში საკმაოდ ცოტაა წარმოდგენილი მოკიქული დოქები. ორიოდ ცალია ცნობილი სამტეუჩა (იგივე სამყურა ბალახის მოყვანილობის პირიანი) ჭურჭელი. ყოველივე ეს მიუთითებს, რომ ჩვენში ის მაინცდამაინც არ უნდა ყოფილიყო გავრცელებული. მიზეზად შეიძლება გამოვადგეს ის, რომ მოკიქული ჭურჭელი საღვინოდ არ იხმარებოდა, რადგან ის ცივად ვერ ინახავს ღვინოს. ამ შემთხვევაში ჩვენ სხვა სახის დოქები გვანტერესებს: რუსთავეში 1949—51 წწ. გათხრების დროს აღმოჩნდა პატარა ზომის ცალყურა ჭინჭილა, ანგობით მოხატული და შემდეგ კი ღია მწვანე კიქურით დაფარული. ასეთივე ჭინჭილის საკმაოდ დიდი ნაწილი აღმოჩნდა სხვაც. ერთი ცალი ასეთი პატარა ჭურჭელი თბილისშიცაა დადასტურებული (ტაბ. XXIV—1).<sup>144</sup> დმანისში ჭერჭერობით არ არის აღმოჩენილი მსგავსი ნაწარმი. ყოველივე ეს მიუთითებს, რომ ანგობით მოხატული და შემდეგ მოკიქული ცალყურა ჭინჭილები, ზემოთ ჩამოთვლილი სახისა, არ უნდა იყოს დამახასიათებელი ქართული მხატვრული კერამიკისათვის. აქ ყურადღება უნდა გავამახვილოთ ბიზანტიურ მსგავს ნაწარმზე, რომელიც კორინთის გათხრებით არის მოპოვებული (ტაბ. XXIV—2).<sup>145</sup> სიახლოვე თბილისის, რუსთავეის და კორინთის დოქებს შორის იმდენად საცნაურია, რომ ისინი ერთა კულტურული ცენტრიდან უნდა მომდინარეობდნენ. სხვა ქართული მოკიქული ნაწარმისაგან განსხვავებული კეცი. განსაკუთრებით რუსთავეის ჭინჭილისა. მის ადგილობრივობას არ უნდა ეთანხმებოდეს. შესაძლებელია ის შემოტანილია ბიზანტიიდან.

ვამთავრებთ რა ქართული კერამიკული ნაწარმის მოკლე და ზოგად მიმოხილვას, ერთხელ კიდევ უნდა შევნიშნოთ, რომ მისი წარმოების მაღალი დონე, მხატვრული სახეების მრავალფეროვნება და წარმოების სასაქონლო ხასიათი ქართული ფეოდალური ქალაქის წარმოშობა-განვითარების ერთ-ერთ

<sup>142</sup> A. L a n c. დასახ. ნაშრომი, № 44. ასეთი ფორმის ჯამები ძლიერ იყო გავრცელებული სპარსულ სახელოსნო ცენტრებში. რამდენიმე ცალი დაეცა ასევე საქართველოს სახელმწიფო მუზეუმის ფეოდალური ხანის მატერიალური კულტურის ისტორიის განყოფილებას ფონდებშიც. იხ. რეას და სულთანაბადის განათხარი მასალის კოლექციები.

<sup>143</sup> ამასთან დაკავშირებით შტრ. A. B a n k, Керамика из Дмани и Херсонеса, Памятники эпохи Руставели, Ленинград, 1938.

<sup>144</sup> ე. ჯ ა რ ი ძ ე. დასახ. ნაშრომი, გვ. 21, ტაბ. XIV, I.

<sup>145</sup> Ch. M o r g a n, Corinth, XI, გვ. 220, ტაბ. XX.

თი ნაყოფია. წინამდებარე ნაშრომის ხასიათის გამო აქ შეუძლებელია უკრო ვრცლად განხილვა საკითხისა და მხოლოდ ამ მოკლე სურათის მოხაზვით დავეყრდნობით. მხოლოდ და მხოლოდ კერამიკული ნაწარმის განხილვით შექმნილი ცალმხრივობა გამოწვეულია იმით, რომ თიხის ნაწარმი არქეოლოგისათვის ყველაზე ხელშესახები მასალაა, რომელზედაც უფრო მიუწვდება მას ხელი. თიხისა თუ სხვა ნაწარმში მსგავსი ელემენტების აღმოჩენა, კულტურული გავლენის მოძიება, დღევანდელი მონაცემებით, როგორც ზევით ვნახეთ, შესაძლებელია, მაგრამ აქ ძირითადი მხოლოდ გარეგანი გავლენის, ცალმხრივი დინების ძიება კი არ არის, არამედ მიგნება კულტურული ურთიერთობისა, სადაც საპირისპირო გავლენის ტალღაც არანაკლები სიძლიერისა და მნიშვნელობისა იყო. XII—XIII საუკუნეების საქართველო ავრცელებდა ასეთ გავლენას პოლიტიკურ ტალღასთან ერთად, მაგრამ ის მალე შენედა, შეწყდა და ადრინდელი კვალიც მიიჩქმალა. არის კი ისეთი ამკარა ნივთიერი ნიშნები, რომლებიც საქართველოს ძლიერების ამსახველი იყოს საქართველოს ფარგლებს გარეთ? რა თქმა უნდა არის და მომავალში უფრო მეტს უნდა მოველოდეთ. განა უამრავი ქართული მონეტები და განძები, რომლებიც ჩრდილოეთის ქვეყნებშია აღმოჩენილი, არ ბადებს ეჭვებს, რომ უფრო მეტი მეზობელ ქვეყნებშია (სპარსეთი, ბიზანტია) მოსალოდნელი, რომელთანაც გაცალებით მკიდრო ურთიერთობა იყო. განა ამის დამადასტურებელი არ არის ხლათში აღმოჩენილი სპილენძის ლამპადა, რომელზედაც ქართული წარწერაა შემორჩენილი?<sup>146</sup> ან შინას ნივთები, რომლებიც ვენეციის წმიდა მარკოზის ტაძრის განძებშია შესული. ერთ-ერთი მაინც განსაკუთრებული მნიშვნელობისაა. მხედველობაში გვაქვს მინის ლამპადა სასწრაფის ფიალის ფორმისა, შემკული ფაცეტებით.<sup>147</sup> წმიდა მარკოზის ტაძრის განძის ეს და კიდევ სხვა ნივთები კონსტანტინოპოლიდან წაუღიათ ჭვაროსნებს 1204 წელს როგორც ნადავლი<sup>148</sup>. ზემოთ აღნიშნული ლამპადა იმით იქცევეს ყურადღებას, რომ იგი სპარსული ნაწარმისგან განსხვავებით მოყვითალო ფერისაა და ამით იგი გამოცალკეებულ იქნა (ასევე სხვა რამდენიმე მინის ნივთიც) სპარსული ნაწარმისაგან.<sup>149</sup> რაც მთავარია ლამპადაზე ბერძნული წარწერაა, სადაც მოიხსენება იბერიის არქიეპისკოპოსი: „ქ. წმიდა პანტელეიმონ, შეეწიე მონასა შენსა ზაქარია არქიეპისკოპოსსა იბერსა, აჰან“<sup>150</sup>. წარწერას მიხედვით, ლამპადა, როგორც ვარაუდობენ, არ უნდა იყოს დამზადებული ბიზანტიაში, არამედ კავკასიაში.<sup>151</sup> წმიდა მარკოზის ტაძრის განძის ნივთების ერთი ჯგუფის სახით საქმე უნდა გვქონდეს ქართული ნაწარმის შესანიშნავ ნიმუშებთან, რომლებიც გატანილია საქართველოდან. არ არის საკვირველი, რომ XII—XIII სს. ქართული კვალი მეზობელ ქვეყნებში ჩანდეს. ეს ხომ ფეოდალური საქართველოს პოლიტიკური და ეკონომიური ძლიერების ხანაა, როცა ქართველთა ძლევამოსილი ლაშქარი „შევიდა

<sup>146</sup> И. А. Орбели, Грузинская Бронзовая лампада с арабскими надписями, памятники эпохи Руставели, Ленинград, 1938.

<sup>147</sup> C. J. L a m m, Glass and Hard Stone Vessels, SPA, III, p. 2593.

<sup>148</sup> ი ქ ე ე.

<sup>149</sup> ი ქ ე ე.

<sup>150</sup> Antonio Pasini, Tesoro di San Marco in Venezia, გვ. 75, ტაბ. LIV, 125; X LIX, 110 a.

<sup>151</sup> SPA, III, p. 2596.

დიდსა სპარსეთსა, გატეხა არდაველი“, დაიპყრო „ხლათისა ქვეყანა“, „შემოიხუეწა კარხუ-ქალაქელი მოყურად და ერთგულად“; როცა „იყო მდიდარ ესე სამეფო, რომელ აზნაურის ყმანი მათთა პატრონთა სწორად იმოსებოდეს“, როცა „მპარავი ავის-მოქმედი აღარ იყო. თუ ნაპარევი ვინმე პოვის, კარსა ზედა მიიღის და დროშათა ქვეშე დადვის“. საქართველო აღნიშნულ პერიოდში უძლიერესი და უმდიდრესი ქვეყანა იყო აღმოსავლეთში, რომელსაც ხელეწიფებოდა წარმატებით გაერთევა თავი ურთულესი პოლიტიკური და ეკონომიური საკითხებისათვის. ის კონტროლს უწყევდა კავკასიის და მიმდებარე მხარეების საქმიანობას, სადაც არც თუ პატარა ხვედრითი წონა ქალაქებზე და საქალაქო მეურნეობაზე მოდიოდა.

## მოკლე დასკვნები

1. ახ. წ. IV საუკუნიდან ფეოდალური ურთიერთობის განვითარების შედეგად დაქვეითებას იწყებენ ძველი ქართული ქალაქები. არქეოლოგიური მასალების მიხედვით, პირველ ხანებში საქალაქო მეურნეობა კვლავ მაღალ დონეზეა, შემდეგ კი ის განიცდის დაცემას. ამ დროიდან მოყოლებული, სასოფლო დარგების ინტენსიური განვითარების შედეგად, ქალაქებში ეკონომიური დონე კვლავ მაღალია, თუმცა წყარო ეკონომიური დაწინაურებისათვის შეცვლილია (საქალაქო სასოფლოთი).

2. ფეოდალიზმის ჩასახვამ და განვითარებამ ძირფესვიანად შესცვალა ძველი ქართული ქალაქების ეკონომიური საფუძველი, რამაც თავისებური, ახალი მიმართულება მისცა ქალაქების განვითარებას. IV—VI საუკუნეები ქალაქების განვითარებაში გარდამავალი ნიშნებით ხასიათდება. ამ დროის ძველი ქალაქები ინერციით ვითარდებიან. ნივთიერ კულტურაში ძლიერია ძველის გადმონაშთი, ახლის ელემენტებიც ჰარბადაა წარმოდგენილი. მიუხედავად იმისა, რომ საქალაქო მეურნეობა კვლავ მაღალ დონეს ინარჩუნებს, ქალაქები ძნელად გადასალახავი პრობლემების წინაშე აღმოჩნდნენ. VI—VIII საუკუნეები, თითქმის IX საუკუნის შუახანებამდე ქალაქების დაცემისა და დაქვეითების პერიოდია. მკვეთრად ეცემა საქალაქო მეურნეობა. მინიმუმამდე დაყვანილი საგარეო ვაჭრობა. ქვეყანა რთული პოლიტიკური სიძნელეების წინაშე აღმოჩნდა.

3. ადრეფეოდალურ ხანაში (IV—VIII სს.) არ იყო პირობები ქალაქებსა წარმოშობისათვის. ამ დროს აგრძელებენ არსებობას ძველი, ანტიკური ქალაქები, თუმცა გაცილებით ნაკლები ეფექტურობით და დაქვეითებული საქალაქო მეურნეობით. გარეგანმა ძალამ (მურვან ყრუს ლაშქრობა) ბოლო მოუღო ისედაც დაუძლურებულ ქალაქებს. მიუხედავად ამისა, გარდამავალ ხანაში (IV—VI სს.) აღწვევენ ზოგიერთები დიდ წარმატებებს (თბილისა, უჯარმა, ჰერემი, არტანუჯი). ეს შეიძლება აიხსნას შექმნილი პოლიტიკური ვითარებით, რამაც გამოიწვია ზემოთ აღნიშნული პუნქტების განსაკუთრებული წინსვლა და დაწინაურება.

4. IX საუკუნიდან აშკარად იგრძნობა საქართველოში ეკონომიური აღმავლობა, წარმოიშვა და ჩამოყალიბდა ძლიერი ქართული სამეფო-სამთავროები. IX საუკუნის მეორე ნახევრიდან ახალი ქართული ქალაქების წარმოშობისათვის უკვე არსებობდა რეალური საფუძველი. IX—XI საუკუნეები

არის პერიოდი, საქართველოში, ახალ სოციალურ ყოფაში, ახალი ქალაქების, ფეოდალური ქალაქების წარმოშობისა. ეს არის პერიოდი ქართული ფეოდალური ქალაქის ჩამოყალიბებისა და წარმოშობისა. ამ დროს ასპარეზზე გამოდიან ისეთი მნიშვნელოვანი ახალქალაქები, როგორცაა ატენი, ჯავახეთის ახალქალაქი, თელავი, არტანუჯი, დმანისი. განახლდა ასევე ზოგი ძველი ქალაქი — რუსთავი, სამშვილდე, ხუნანი. არნახულ განვითარებას მიაღწია თბილისმა.

5. ახალქალაქობის ეპოქა (IX—XI სს.) გარე სამყაროსთან ურთიერთობა (სავაჭრო, კულტურული, პოლიტიკური) მიმდინარეობდა უპირატესად ორი მიმართულებით — ბიზანტიისაკენ და სამხრეთის ქვეყნებთან. ამ გარემოებამ გადაწყვეტი როლი შეასრულა ზოგიერთი ქალაქის წარმოშობაში და ძველის განახლებაში. როგორც გზაზე მდებარე პუნქტისა. დასავლეთთან ურთიერთობისათვის ძველი ანტიკური გზა (მცხეთა, სარკინე, კასპი, ურბნისი, რიონის ხეობა, ფაზისი) უკვე გამოუსადეგარი იყო და ამიტომ შეიქმნა ახალი მარშრუტი საქართველოს ყველაზე უფრო დაწინაურებულ პოლიტიკურ და ეკონომიურ უბანზე ტაო-კლარჯეთზე გავლით: თბილისი-სამშვილდე-ახალქალაქი-არტანუჯი-ხოფჩა-ტრაპიზონი... ამან გამოიწვია ის, რომ განახლდა და წარმოიშვა ახალი ტრასის ქალაქები, ძველი ტრასა კი (მტკვრის ხეობისა) კვლავ მიტოვებულია, საერთაშორისო მნიშვნელობა მას აღარა აქვს და მასზე მდებარე ძველი ქალაქები აღარ განახლებულა.

6. სამხრეთის ქვეყნებთან ურთიერთობაში ერთ-ერთი გზა, რომელიც თბილისს აკავშირებდა სამხრეთ აზერბაიჯანის და ირანის ქალაქებთან, ბარდაზე იღო. ამან კი გამოიწვია ამ ტრასაზე მდებარე ძველი ქალაქების განახლება (რუსთავი, ხუნანი). ასეთივე მიზეზით განახლდა და გაძლიერდა თბილის-დვინ-თავრეზის ტრასაზე მდებარე დმანისი და სამშვილდე.

7. XII—XIII საუკუნეები ქართული ფეოდალური ქალაქების აყვავების ხანაა. ამ დროის ქალაქები კვლავ ვაჭრობა-ხელოსნობის ცენტრებს წარმოადგენდნენ. თითქმის არ არის დარგი, რომელიც საქართველოს ქალაქებში არ არსებულებოდა (აბრეშუმის წარმოება, ძვირფასი ქსოვილების და ხალიჩების ქსოვა, ოქრომჭედლობა, მინის და კერამიკის წარმოება, საჭურველ-იარაღის, ძვირფასი თელების, ვერცხლის სუფრის ჭურჭლის, ძვლის ნაკეთობათა წარმოება, ტყავის და ძვლის დამუშავება და სხვა მრავალი). აღებულ ხანაში საქართველო ძლიერი და გავლენიანი ქვეყანაა აღმოსავლეთში. მისი პოლიტიკური საზღვრები თითქმის მთელ ამიერკავკასიის მოიცავდა და ავრცელებდა გავლენის სფეროებს მის მეზობლებზედაც. მას კულტურული ურთიერთობა ჰქონდა იმდროის ცივილიზებული სამყაროს თათქმის ყველა წარმომადგენელთან, რაც კარგად დასტურდება ნუმიზმატიკური მონეტებით და არქეოლოგიური მასალებით. განსაკუთრებული ცხოველი ურთიერთობა ქართულ ქალაქებს ჰქონდათ ბიზანტიასთან და ირან-შუამდინარეთთან, მათი მეშვეობით კი ინდოეთთან, ჩინეთთან, ეგვიპტესთან, აღმოსავლეთ ხმელთაშუაზღვეთთან და სხვ. ბიზანტიასთან კავშირი ხორციელდებოდა არტანუჯის გზით, სამხრეთთან კი დვინ-ანისის გზით თავრიზს და ბარდავ-არდებილის გზით ზენჯანს. თავრიზით და ზენჯანით შეიძლებოდა ურთიერთობის დამყარება სპარსეთის შადა პროვინციებთან და მეზობელ ქვეყნებთან. ჩრდილოეთ-

თან კავშირი დამყარებული იყო კავკასიონის ბუნებრივი გასასვლელებით და განსაკუთრებით წარმატებით კი დარუბანდით.

ასეთი გაცხოველებული სავაჭრო მიმოსვლის ნაყოფია, რომ არცთუ დიდხალ არქეოლოგიურ მასალებში შეიძლება გამოიყოს სხვა ქვეყნების ხელნაწერი პროდუქციის ნაყოფი. განსაკუთრებულ ყურადღებას იმსახურებს ის გარემოება, რომ კულტურული ნაკადი და სასაქონლო პროდუქციის შექ-რა ცალმხრივად არ მიმდინარეობდა და მას საპირისპირო დინებაც საკმაოდ ძლიერი ჰქონდა. ასეთი ურთიერთობის ნაყოფი, არაერთი, გამოვლინდა და ეს კი კარგად მიუთითებს ქართული ფეოდალური ქალაქების როლსა და ადგილ-ზე. ეს საკითხი მოქალაქეებში სპეციალურ გულდასმით შესწავლას მოითხოვს: ქართული კულტურა განვითარებული ფეოდალური ხანისა, რომელიც შესა-ნიშნავად არის ასახული ნიეთიერ ძეგლებში, უმართებულად მიწერილი ხან ბიზანტიური და ხანაც სპარსული ყოვლისშემძლე გავლენებისადაც, თავისე-ბურ მიდგომას მოითხოვს. ქართველმა ხალხმა ამ ორ უდიდეს კულტურულ სამყაროთა მიჯნაზე შექმნა თავისთავადი და თავისებური კულტურა, ღრმად ორიგინალური და ადგილობრივი, რომელსაც თავისი ადგილი აქვს საერთო განვითარებაში. ასეთი სიახლისა და ძიების, წარმოებისა და გავრცელების საქმეში ქართული ფეოდალური ქალაქის როლი განუსაზღვრელია.

## ГОРОДА В ФЕОДАЛЬНОЙ ГРУЗИИ

### II

(Резюме)

Вторая книга «Городов»... посвящена изучению городов Грузии эпохи раннего (IV—X вв.) и зрелого (XI—XIII вв.) феодализма.

Глава первая — Города в раннефеодальную эпоху.

1. Краткий обзор социально-экономического положения Грузии IV—VI вв. 2. Периодизация грузинских городов феодальной эпохи. 3. IV в. начало упадка грузинских городов. 4. Краткий обзор археологических данных IV в. 5. Краткий археологический обзор IV—VI вв. 6. Выдвижение некоторых городов IV—VI вв. (Тбилиси, Уджарма, Череми). 7. Их топография. 8. VI—VIII вв. период упадка грузинских городов.

IV век в Грузии знаменуется двумя крупными событиями; с 337 года христианство объявляется государственной религией и в это же время усиливается процесс феодализации, которому суждено было в корне изменить существующий образ жизни. С этого же момента происходят коренные изменения в древнегрузинских городах. Победа феодальных отношений и, соответственно, утверждение новой формации не могли способствовать развитию городов и усилению городского хозяйства. «Если античность исходила из города и его небольшой округи, то средневековье исходило из деревни», — писали К. Маркс и Ф. Энгельс (Немецкая идеология, 1934, стр. 14).

Одним из основных результатов победы феодализма можно считать понижение интенсивности городского хозяйства и, следовательно, упадок древних городов. Начиная с IV века, как видно из археологических данных, сильно чувствуется ослабление городского хозяйства, хотя в первое время по инерции они еще сохраняли довольно высокий уровень. Такая картина наблюдается в IV—VI вв., когда еще сильны античные традиции. Означенный период (IV—VI вв.) считается переходной ступенью от одной формации к другой, где сливаются элементы как античной, так и феодальной формации.



С VI века ведущей является феодализм, «феодалный способ производства, феодальная идеология» (С. Н. Джанашиа).

В раннефеодальную эпоху (IV—VI вв.), в особенности во второй ее период (VI—VIII вв.), в Грузии отсутствуют условия для возникновения городов. В эту эпоху продолжают существование древние античные города, хотя гораздо с меньшей эффективностью и пониженным городским хозяйством. Почти все они преодолели переходный этап, благодаря самотеку, инерции, и поэтому существующий застой не смог довести их до гибели.

В IV—VI вв., Грузия попадает в орбиту интересов двух сильных государств — Византии и Ирана. Но Грузия была не единственной жертвой агрессии, такими же объектами стали Армения и Месопотамия. Месопотамия с древнейших времен славилась своими городами. Несмотря на частые военные действия они в IV—VI вв. сохраняли высокий уровень городской жизни. После римских завоеваний на ее территории за Евфратом образуются северная Месопотамия с центром в Амиде (Диярбакир), и южная Месопотамия с центром в Эдессе (по-сирийски—Урха). Как в Византии, так и в Иране Эдессе считали ключом к другим областям Месопотамии. К западу от нее находились Ападея и Зейгма. Здесь проходила одна из главных дорог из Сирии в Междуречье (Н. В. Пигулевская). Южнее, на Евфрате, была расположена крепость Дур-Европос. Из других городов можно назвать Самосату, Харран, Ракку. Город Амид был расположен на р. Тигре, в зоне караванных дорог, чем и определяется его значение как крупного торгового центра. Амид позднее (в IX—X в.) через Битлис—Ахлат—Урмию связывался с важнейшими торговыми центрами Южного Азербайджана и Ирана (Тебриз, Ардебиль, Зенджан).

В жизни городов Ближнего Востока большую роль играли представители разных национальностей: греки, сирийцы, персы и др. Сюда нередко приезжали по торговым делам грузины, копты, эфиопы и др. (Н. В. Пигулевская).

Города Междуречья V—VI вв. с их бесценными богатствами являлись объектами распри между Византией и Ираном. Но ни одной, ни другой стороне не было суждено овладеть важнейшими центрами Ближнего Востока. Уже с середины VII в. с Аравийского полуострова хлынули волны объединившихся под стягом ислама племен, которые за короткое время полностью изменили политическую карту Востока. С появлением арабских завоевателей городская жизнь по всему Ближнему Востоку ослабевает.

Начиная с IV—V вв., в связи с развитием феодальных отношений, теряют свои позиции и древнеармянские города. Такая участь постигла Арташат, Гарни и др. города Армении. В IV—IX вв. в Армении насчитывалось всего три значительных пункта, из которых торгово-ремесленным центром можно считать только лишь Двин (Б. Н. Аракелян).

Последующий этап жизни грузинских городов в политической и социальной сфере характеризуется двумя событиями. На политической арене страну постигают неудачи; военные действия между Ираном и Византией наносят большой урон экономике Грузии. Древний караванный путь через ущелье Куры захирел, что роковым образом отражается на судьбе древних городов Иберии. В 523 году была ликвидирована царская власть в Грузии и с этого времени «азнаурни» (привилегированная социальная группа Грузии) получают чрезмерную свободу действия, приводя страну к расколу. С VI века в Грузии господствует и «обосновывается без ограничений» (С. Н. Джанашиа) феодальный способ производства, что сыграло определенную роль в жизни городов. Со второй половины VI века до середины IX века в Грузии не было условий для возникновения новых городов. В это время продолжают существовать древние города, которые только по традиции продолжают называть «городами». Джуагшер, грузинский историк XI в., о походе полководца Мурвана пишет: «Пришел он в Самцхе и расположился лагерем около Одрхе, так как он был тогда городом по делам своим минувшим». Промежуток времени с VI в. по IX в. в истории городов Грузии можно считать периодом упадка городов. Здесь же следует оговориться, что когда речь идет об упадке городов, подразумевается понижение и падение уровня ремесленного производства, торговли и вообще городского хозяйства, а не упадок экономики города вообще. По археологическим данным не трудно заметить, что в экономике городов ведущими являются отрасли сельского хозяйства, особенно земледелие и виноградарство. Города стали аграрными центрами (Мцхета, Урбиси, Рустави). Такое одностороннее развитие, с преимуществом сельского хозяйства, не шло в ущерб экономике городов. Города все еще оставались экономически сильными пунктами, хотя источником их благосостояния является уже другая основа.

С середины VII в. Восточную Грузию подчиняют арабы. С этого времени Тбилиси стал северным пограничным пунктом (сугр) Халифата. За время владычества арабов Грузия неоднократно испытала на себе жестокие нашествия врагов (Маслама, Джарах, Мурван, и др.). Она не раз становилась ареной борьбы и в капун нашествия арабов. Поэтому естественно считать, что в упадке грузинских городов VI—VIII вв. большую роль играла внешняя сила. Это подтверждается и данными источников, где прямо сказано, что упадок городов является результатом походов Мурвана в 737—38 гг., прозванного из-за жестокости Глухим («Он не внимал мольбе», писал Джуагшер, историк XI в.). Большой урон понесла Грузия в это время от иноземных поработителей, но главной причиной упадка грузинских городов по нашему мнению надо считать социально-экономические явления. Внешняя сила лишь ускорила назревший процесс. Не менее разрушительным было и нашествие Алп-Арслана в XI в., но процесс обновления жизни в данном случае проходил уже быстрее и

сна сравнительно скоро приняла нормальное течение. Это следует объяснить тем, что еще с XI в. Грузия вступила в полосу экономического подъема и следы вражеской экспансии были смиты быстрее.

Упадок грузинских городов раннефеодальной эпохи, объясняемый феодализацией страны, нельзя считать только местным грузинским явлением. Соответствующие параллели наблюдаются и в других странах. Аналогичная картина, как об этом уже было сказано, наблюдается и в Армении раннефеодального периода. В армянских источниках появляется специальный термин «гогакалак» (деревня-город), что хорошо характеризует сущность городов, превратившихся в аграрные пункты.

То же самое происходит и в Византии, где с VI в. по IX в. наблюдается экономический кризис с неизбежным упадком городов и превращением их в аграрные пункты. Внутренние экономические условия Византии отлично характеризуются нумизматическими данными. Экономический кризис в первую очередь наблюдается в уменьшении интенсивности чеканки монет в означенное время. По мнению А. П. Каждана, тщательно изучавшего нумизматический материал из находок византийских монет в разных странах Европы, Африки и Малой Азии, эмиссия византийских монет VI—VIII вв. сравнительно многочисленнее, чем в VIII—IX вв. С X в. и особенно с XI в. находки византийских монет опять учащаются. По византийским монетам, найденным в Закавказье, представляется такая картина: кладов монет VI—VII вв. приблизительно 30; монет VIII в.—только 6, к IX веку относится лишь одна монета. Все это надо объяснить ростом натурального хозяйства, уменьшением товарного производства, что безусловно определяло характер городов Византии. Обратная картина наблюдается с X в.: X веком датируется 10 кладов, а XI веком уже свыше 30. Таковы и данные новейших нумизматических публикаций (Т. Я. Абрамишвили).

В пользу этих выводов говорят и археологические данные. Из балканских городов можно привести пример города Стоби. В IV—VI вв. это довольно сильный торгово-ремесленный центр. С VI в. город клонится к упадку и в средневековье существует как незначительное поселение.

Из пелопонесских городов лучше всех изучен Коринф. С момента распространения христианства он главный и богатый город. С VI в. Коринф переживает экономический упадок, а с конца IX в. начинает возрождаться, в XI—XII вв. же он достигает высокого экономического уровня.

Такая же картина наблюдается и в городах Малой Азии (Солун, Эфес, Пергам) и Северного Причерноморья. Из городов Северного Причерноморья археологически хорошо исследован Херсонес. В последнее время он изучен и в связи с периодизацией раннефеодального

города (Д. Л. Галин). Археологические и палеоэкономические данные показывают, что Херсонес подобно балканским, пелопонесским и малоазийским городам в определенное время тоже переживает кризис, что вызвало понижение монетного обращения и сокращение товарного производства. Период упадка городов охватывает три века — со второй половины VI в. до середины IX в. Изменения в жизни города объясняются не разрушительными вражескими набегами, а экономическими и другими внутренними факторами.

Застой и понижение интенсивности производства товарной продукции в грузинских городах прослеживаются с IV в. Из археологических памятников данного периода особое внимание заслуживает погребальный инвентарь Урбинси и Самтавро. Если по армазисхевским материалам можно проследить постепенный регресс предметов обихода древних питнахшей и их выродившихся наследников, то самтаврским погребальным инвентарем IV в. характеризуется картина жизни низких слоев горожан, пестрых по этническому составу и разнородных по деловым признакам.

Урбинские погребения IV в. знакомят нас со средней прослойкой городских жителей.

Армазисхевские погребения IV в. принадлежали высшему слою населения, значит, и они явно отличаются от массовых могил того же времени. Подобно погребениям древних питнахшей — здесь также встречаются предметы роскоши — перстни, серьги, ожерелья, резные камни и др. Но они заметно уступают более ранним по технике обработки, изящности, богатству и даже по способу самого захоронения.

Регресс в производстве предметов повседневного обихода и роскоши хорошо виден и по урбинским материалам. Урбинси первых веков представлял собой богатый ремесленно-торговый центр, где особенно выделяются интенсивно действующие группы ремесленников, купцов и производителей всяких материальных благ. В источнике они названы «народом сильным и многочисленным». Нигде в Грузии пока еще не обнаружена такая богатая коллекция гемм античного периода, как в Урбинси. Жизнь в городе была ключем и он ни в чем не уступал важнейшим центрам того времени. Но в погребениях IV в. происходит изменение характера инвентаря и понижается художественная отделка предметов.

На общем фоне археологический материал IV века все еще богат и выделяется количественным и качественными признаками, но регресс, и довольно значительный по сравнению с материалами первых веков, легко заметить, и, что особенно важно, с течением времени он все усиливается и к моменту упадка городов доходит до предела.

В погребениях VI—VIII вв. исчезает инвентарь, попадаются только предметы одежды и украшения из недорогих металлов. Исчез-

повенне погребального инвентаря в погребениях раннефеодальной эпохи ряд авторов объясняли распространением христианства и соответственно этому введением нового обряда захоронения. По нашему мнению причиной этого в данном случае является экономический фактор— упадок городского хозяйства и, соответственно, ремесленного производства,

Период упадка особенно сильно переживают те города, которые по нашей квалификации входили в группу торгово-ремесленных центров (напр. Урбниси). Политические центры (Мцхета, Тбилиси), а также некоторые города, являющиеся стратегическими пунктами, все еще сохраняли определенное экономическое преимущество, хотя общий упадок переживали и они.

В раннефеодальную эпоху, особенно в период упадка городов, в Грузии нет объективных условий для возникновения новых городов, в это время продолжают существование древние города, которые приспособились к новой жизни. Несмотря на это в переходном этапе (IV—VI вв.) происходит выдвигание некоторых пунктов. К числу таких пунктов относятся Тбилиси, Уджарма, Череми и Артануджи. По нашему мнению усиление и выдвигание этих пунктов происходит скорее всего из-за политических соображений и в начальном этапе их можно рассмотреть как стратегические опорные пункты. Особый интерес в этом отношении вызывает царствование энергичного и талантливого государственного деятеля Вахтанга Горгасали (V в.). По сведениям источников после победы Горгасали над греками, он обратил внимание на природное неприступное место и приказал воздвигнуть там крепость Артануджи для защиты страны с запада.

Внимание Вахтанга Горгасали было приковано и к восточным провинциям Рани—Эрети. Он всячески старался основательно овладеть ими и создать там опору для наступления на юг. Дальновидный стратег строит крепости на подступах к Иорскому ущелью, недалеко от построенного в III в. города Уджарма и к выходу на Алазанскую долину (Череми). Тремя стратегическими пунктами, построенными Вахтангом Горгасали (Тбилиси—Уджарма—Череми), создавалась цепь укреплений по линии W—O. Такие стратегические мероприятия Горгасали были направлены против персов, всячески старавшихся обосноваться в Грузии. Энергичные действия Грузинского царя в борьбе против сасанидского Ирана играли большую роль, несмотря на то, что в конечном счете его постигла неудача и сам Горгасали пал в неравной борьбе. Примечательно, что и возвышение Тбилиси, ставшего затем неизменным политическим, экономическим и культурным центром Грузии, совпадает с переходным этапом. Город развивался быстрым темпом, так что с VI в. он в состоянии заменить древний политический центр Грузии—Мцхета. Чем же объясняется смена политического центра новым, вновь образовавшимся пунктом, и в чем превосходство Тбилиси перед Мцхета? При возникновении го-

родов главную роль играло несколько основных факторов, способствовавших их усилению и выдвигению. Если сравнить экономические, стратегические и географические факторы Мцхета и Тбилиси, не трудно убедиться в преимуществах первого. Мцхета располагал богатым аграрным районом на определенной территории Мухрани и Арагзи, где сельское хозяйство интенсифицировалось сетью ирригационной системы. Город был расположен на стратегическом месте у слияния рек Арагвы и Куры и был защищен Зедазенскими и Триалетскими горами. В процветании экономики города особую роль играли караванные пути, проходившие через Мцхета.

Ни одним из вышесказанных факторов Тбилиси не мог тягаться с Мцхета. Интересно сравнить и состояние городов к моменту их соперничества: Мцхета, древнему городу, столице Грузии, экономическому и политическому центру страны, с которым связываются сказания об обращении Грузии и житие святой Ниши, противопоставлен Тбилиси, пункт ничем пока не примечательный. Тем не менее, по сообщению «Обращения» «Мцхета редела, а Тбилиси строился, Армазии уменьшалась и Кала возвеличивалась».

По нашему мнению возвышение Тбилиси было вызвано политическими соображениями. Интересны в этом отношении сообщения источников. По «Обращению Грузии» во второй половине IV в. после царствования Трдата «стал царем Вараз-Бакур... тогда пришел Крам Хуар Борзард питнашх персидского царя в Тбилиси в город-крепость»... Из этого сообщения видно, что персы прибыли не на голое место, а в город крепость. Леонти Мровели немного иначе рисует ту же картину; персидские войска после подчинения Армении вторглись в Грузию «... и построил персидский военачальник между вратами крепость для Мцхета» („ცხვერ მცხეთობად“). Последнее место текста «для Мцхета» подразумевает постройку крепости не для укрепления Мцхета, а наоборот, для контроля над Мцхета, против столицы Грузии. Поэтому крепость сохраняет и другое название «Шурис-цихе», т. е. крепость зависти. Персидский военачальник всячески старается создать оплот против царского двора в Мцхета. Грузинские цари поняли надвигающуюся опасность и приняли соответствующие контрмеры против персов. По «Обращению» Бакур «обновил Армази (крепость Мцхета) от страха персов».

По создавшейся политической ситуации уже с IV века Тбилиси становится предметом особого внимания; персы хотят превратить его в свой опорный пункт против Грузии, а грузинская царская власть всячески старается перехватить инициативу и тем самым не дать иноземным захватчикам возможности укрепиться в Тбилиси. С этого момента Тбилиси становится центром внимания и Вахтанг Горгасали начинает строить город. При Дачи, сыне Вахтанга, Тбилиси становится столицей.

Таким образом, возвышение некоторых пунктов в переходный этап (IV—VI вв.) происходит по политическим соображениям. В это время создается и стиль архитектуры, планировки крепостей (Тбилиси, Уджарма), кладки стен, нередко называемые «горгастури».

Глава II. IX—XI вв. — эпоха «ахалкалаки» (новые города). Возникновение грузинского феодального города. 1. Политический и экономический подъем Грузии в IX—X вв. 2. IX—XI вв. — эпоха возникновения новых городов (Ахалкалаки, Атени, Артануджи, Дманиси).

В VIII—IX вв. политическая жизнь Грузии ознаменовывается возникновением крупных феодальных единиц. В конце VIII в., объединились исторические провинции Восточной Грузии—Кахети, Кухети и Гардабани под властью корикоза Кахети. Позже кахетинские правители присоединили и Эрети. Крупным феодальным объединением стало Абхазское царство. Леон II, пользуясь внутренними распрями в Византии, легко справляется с оставшимися в Западной Грузии византийцами, изгоняет их с помощью хазаров и объявляет себя царем Западной Грузии — Абхазского царства. Несколько позже, в начале IX века, образовывается сильная феодальная единица Тао-Кларджети. Примерно с этого же времени проявляет стремление к независимости и Тбилисский эмир. Тбилиси являлся северным пограничным пунктом Халифата и потому любые попытки тбилисских эмиров освободиться от зависимости Халифа рассматривались как вопрос особой государственной важности. Непослушного эмира Исхака-ибн-Исмаила казнили в 853 г. Карательная экспедиция арабов, возглавляемая Бугой Тюрком, стоила Тбилиси 50.000 жизней. Арабы вновь подчинили город, но не надолго. С конца IX века Тбилиси становится независимой феодальной единицей.

Возникновению новых феодальных организмов сопутствовало и возникновение новых политических центров. Так, Цихе-Годжи был заменен новым Кутанси, центром Кахети стал Телави и первым правителем Тао-Кларджети Ашотом Куропалатом вновь отстраняется Артануджи. Все они являются возродившимися городами Грузии.

Возникновение крупных феодальных единиц способствовало развитию экономики страны и создавало условия для нормальной жизни. Одним из результатов экономического подъема страны является процветание архитектуры и непрерывный рост строительства. О подобных делах в Тао-Кларджети рассказывается в книгах жития Зарзмели и Хандзтели, а также в содержательных надписях храмов того времени. В результате возродившейся жизни появились блестящие памятники грузинской архитектуры: Зарзма, Цхаростави, Ишхани, Хандзета, Ошки и др. Высоких результатов добился и политический центр царства—Артануджи.

В Кахетинском царстве главным центром политической и экономической жизни стал Телави. Об этом городе некоторые данные можно почерпнуть из географических сочинений арабских авторов. По

Мукаддаси Телави, по арабской транскрипции Тебла, является городом Аррана и он фигурирует в списке наряду с такими известными пунктами, как Тбилиси, Хунани, Шамхори, Ганджа, Шарван, Шемаха, Кабала и др. По его же словам в Телави 500 домов принадлежат мусульманам, а основную, преобладающую часть составляют христиане. Город был расположен на пути из Хувел в Шаки. Дорога шла через Тбилиси, затем достигала Телави и наконец через два перехода доходила до Шаки.

Экономический подъем Кахетинского царства подтверждается и пумизматическими данными. Т. Н. Ломоури, изучив клады сасанидо-арабских монет VIII—IX вв., приходит к выводу, что по трассе Лагодехи—Белакани—Закатала—Нуха проходила одна из главных дорог Восточной Грузии. Трасса частично совпадает с вышеназванной трассой через Телави.

В архитектуре Кахети данного периода намечается новое творческое течение. По словам Г. Н. Чубинашвили — это блестящая эпоха, «где творчество архитектурных форм по прежнему бьет ключом и идет своими независимыми путями».

Грузию IX—XI вв. характеризует неуклонный рост городского хозяйства. Новые экономические условия страны способствовали возникновению новых городов и в некоторых случаях возрождению древних. Поэтому IX—XI вв. являются периодом возникновения городов новой социальной среды — по характерному термину «ахалкалаки» (новый город). Эту эпоху можно назвать эпохой ахалкалаки.

В отличие от древних городов «ахалкалаки» является результатом новой социальной жизни. С этого момента в экономике ведущим вновь становится городское хозяйство — ремесла и торговля. Новые города в корне отличаются от выродившихся античных городов, которые в раннефеодальную эпоху существовали в виде аграрных пунктов.

Возрождение городов подтверждается увеличением археологического материала в слоях IX—XI вв. Города живут кипучей жизнью, караванные пути восстанавливаются, усиливается контакт с внешним миром. Все это, также как и уменьшение внешней угрозы, экономический подъем страны и новые социально-экономические условия, способствовало возникновению феодальных городов.

В это время появляются новые города, которых раньше вовсе не было, или же, в лучшем случае, существовали, как незначительные пункты (Ахалкалаки, Атени, Телави, Дманиси, Ахалцихе и др.). В «эпоху новых городов» возродились и добились высокого уровня развития и некоторые древние города (напр. Рустави, Самшвилде, Хунани).

С чем же связано возрождение некоторых древних городов и почему основная масса античных городов так и не возродилась? Выше отмечалось, что в долине р. Куры еще с древнейших времен сущест-



вовали три зоны, отличающиеся географическими особенностями: верхняя, средняя и нижняя течения Куры. В период возникновения новых городов, возродились только города нижнего течения реки, остальные продолжали оставаться незначительными аграрными пунктами. По нашему мнению главной причиной этого следует считать перемещение торгового пути на юг. В раннефеодальную эпоху ирано-византийские военные операции, а затем появление арабов опустошили торговый путь, часть которого проходила через Грузию. Этот момент в упадке древнегрузинских городов играл большую роль. Через некоторое время сношения с Западом обновляются и тут появляется новая трасса, но не по старому маршруту, а через Джавахети и Тао-Кларджети. В связи с этим появляются и усиливаются города новой магистрали (Тбилиси—Самшвилде—Ахалкалаки—Артани—Артауджи—Хопа—Трапезунд), тогда как города древней трассы не смогли возродиться (Урбинси, Каспи, Саркине, Мухета). Что же касается некоторых древних городов, возродившихся в эту эпоху, все они были расположены в зоне караванных путей; Рустави и Хунани на трассе Тбилиси—Барда, Самшвилде на пути Тбилиси—Трапезунд.

Как типичные примеры «новых городов» рассмотрим Ахалкалаки и Атеки.

В возникновении Ахалкалаки основную роль сыграло его географическое положение. Город расположен на высоком скалистом мысу у слияния рек Джавахетской Куры и Ахалкалакис-цквали. По своему характеру Ахалкалаки является типичным «хертвисси». По письменным источникам через Джавахети и в частности Ахалкалаки в античную эпоху проходил путь соединявший армянские города с Восточным Причерноморьем. По сведениям «Жития святой Нины» этим путем пользовалась св. Нина, направляясь из Армении в Мухета. Но Ахалкалаки особенно развивается при образовании второго пути, проходившего через Джавахети в Византию. Это обстоятельство повлияло не только на выдвигание Ахалкалаки, но и всех пунктов вдоль трассы, проходившей через историческую провинцию Джавахети. Особое внимание привлекает факт, что трасса Ахалкалаки—Паравна, на которой были расположены значительные пункты (Хоспиа, Хоренна, Карнети, Каурма, Сатхе, Сагамо, Гандзани, Пога, Паравна), интенсивно заселяется в X—XIII вв. По одной надписи Самсарской церкви, «когда воздвигали церковь вокруг ничего не было—одни только леса». Надпись датируется XI—XII вв. (В. Г. Цискаришвили).

По данным «Летописи Картли» («Матиане Картлисан») строительство Ахалкалакских городских стен начинается в середине XI в. После междоусобных столкновений царя Баграта IV с триалетским правителем Липаритом, этот последний «приступил к строительству городских стен Ахалкалаки, так как город в это время был без ограды». Эта справка источника послужила поводом считать некото-

рые грузинские феодальные пункты городами без укреплений. По нашему мнению существование в феодальную эпоху неукрепленных городов ничем нельзя доказать. Внешний фактор в Грузии постоянно оставался угрозой и поэтому ему уделяли соответствующее внимание. По существу, в источнике говорится о промежутке времени жизни строящегося города, когда начинается интенсивное освоение Ахалкалаки. По тому же источнику, спустя двадцать с лишним лет, при походе сельджуков, город был защищен «стенами все еще не достроенными». Из этого видно, что постройка городских оборонительных сооружений длилась десятками лет и в источнике переданы отдельные моменты строительства и укрепления города.

Вторым значительным городом, построенным во время Баграта IV, являлся Атени. Атени упоминается и до Баграта IV. Видимо, Атенская крепость являлась важнейшим стратегическим пунктом. В одно время Атени принадлежал Рати Багваши но Баграт III сломил исподвольного феодала и отнял у него Атени. При Баграте IV Липшари пытался вернуть эту крепость, но безрезультатно. Такое соперничество за Атени безусловно указывает на то, что он являлся значительным пунктом, владение которым гарантировало контроль над главным проходом в южные провинции из Внутренней Картли. Выше отмечалось, что античные города долины Куры в «эпоху новых городов» не смогли возродиться по причине перемещения торгового пути на Юг. Тем не менее, значительные районы Внутренней Картли, т. е. долины Куры, естественно, тяготели к новой Джавахетской трассе. Один из кратчайших путей к Джавахети лежал в ущелье Тана, которое защищалось Атенской крепостью.

Но Атени отличался не только своим стратегическим расположением. Нижнее течение реки, согласно разведочным материалам, освоенное с древнейших времен, представляло собой благоприятную в сельскохозяйственном отношении местность с развитым виноградарством; по словам Вахушти «атенское вино лучше всех вин грузинских».

К этому времени Атени, будучи стратегическим пунктом с прилегающим к нему экономическим сильным районом, попадает в поле зрения грузинских царей. По приказу Баграта IV здесь строят город. Об этом говорится в надписи южного фасада Атенского храма.

Из этой надписи явствует, что грузинский царь был заинтересован постройкой города и предоставляет льготы поселенцам. В чем же собственно заключалась постройка города? Об этом можно судить по выдержкам из надписи: «воздвигали мы дворец и город», «воздвиг дом и магазин», «места для домов и лавок пожаловал»... Таким образом, по надписи город—это магазины, лавки и вообще базарные места, где проходила деловая жизнь горожан. По надписи хорошо видно стремление царя к созданию нового царского города и ясно, что вышеотмеченные стратегический и экономический факторы играли решающую роль в возникновении Атени как горо-

да. Позже, как стало известно из завещания царя Давида Строителя, в Атени находилась и царская казна.

Итак, перемещение осей торгового пути вызвало падение одних и возвышение других городов. В связи с этим в феодальную эпоху уже никакой роли не играли древние значительные города: Цунда, Одзрхе, Урбниси, Каспи, Саркни. Они теперь были не в состоянии приспособиться к новой жизни, к новым условиям.

По указанной выше причине можно заметить существенное различие между городами античной и феодальной эпох. Несмотря на самобытный и в корне местный характер и определяющий элемент самостоятельности, древнегрузинские города явно носят отпечаток античного мира. В феодальную эпоху наблюдается иная картина, теперь определяющее значение приобретает другой источник — центром внимания становится Восток. Этот фактор играл не малую роль в жизни феодальных городов Грузии. Несмотря на это, в феодальную эпоху создается единая грузинская феодальная культура со свойственными для местной среды особенностями. Ей не были чужды элементы восточных и западных культур, так как Грузия была расположена на стыке двух миров. Упоминаемая выше трасса через южные провинции Грузии в Трапезунт служила именно и для сношения культур Востока и Запада. Чем было вызвано перемещение транзитного пути? Ведь дорога проходила на территории Колхиды, трудно доступной для арабов, притом здесь же возникает сильное феодальное объединение — Абхазское царство. В первую очередь следует обратить внимание на тот факт, что в раннефеодальную эпоху культурные центры Восточного Причерноморья уже не существуют, а во-вторых, своими экономическими и культурными центрами Тао-Кларджети притягивает к себе торговую дорогу, а вновь образовавшееся Абхазское царство уже не может соперничать с ними. Даже Атени, расположенный у входа в долину Куры тяготеет к южной трассе (по триалетским ущельям к Джавахети, к зоне Артануджской дороги).

Возникновение новых феодальных городов в эту эпоху наблюдается и в соседних странах. Начиная с IX века значительный подъем городской жизни наблюдается в Византии, Армении, странах Ближнего Востока и др. Выше шла речь о городах Византии, которые после упадка городского хозяйства в VII—VIII вв., по данным нумизматическим и археологическим, с IX века переживают подъем, а в XI—XII вв. достигают наибольшего развития.

В раннефеодальную эпоху наибольший урон понесли армянские города; об этом говорит тот факт, что в IV—IX вв. из сохранившихся армянских городов только Двин представлял собой более или менее важный пункт, остальные же являлись скорее военно-административными центрами, чем городами. В IX—XI вв. в Армении появились новые города. С IX в. возрождается и процветает Двин (К. Г. Кафадарян, А. А. Калантарян). По мнению некоторых авторов чис-

ло армянских городов IX—XI вв. достигает 45, а 23 представляли собой поселения городского типа (Б. Н. Аракелян).

Аналогичная картина наблюдается и в истории древней Албании и Азербайджана. В Азербайджане археологически исследованы несколько памятников: Мингечаур (Судагылан), Орен-Кала (Древний Байлакан), Кабала. Мингечаур—поселение еще раннебронзовой эпохи, в античный период является поселением городского типа с сильно развитым ремесленным производством (Р. В. Ваидов). По археологическим данным Мингечаур безусловно был в тесной культурной и экономической связи с городами Грузии и особенно с центрами Иоро-Алазанского бассейна.

В V—VIII вв. Мингечаур уже теряет былую славу. Город переживает упадок, и хотя он продолжает существование, но уже как незначительное поселение. В период возникновения новых городов Мингечаур не располагает условиями для возрождения. В Азербайджане с IX в. чувствуется оживление городской жизни сопровождаемое появлением новых городов. Следует особо отметить, что страна переживает сильную исламизацию и с этого времени все сильнее и сильнее тяготеет к миру ислама. Это был факт особо большой важности и для Грузии, так как она лишилась единого соседа. По сведениям арабских авторов в IX—X вв. известны многочисленные города Аррана и Азербайджана. По всему Востоку славилась имена таких городов, как Барда, Байлакан, Ганджа, Ардебиль и др.

Наряду с Мингечауром из азербайджанских городов лучше всех исследован Орен-Кала (Байлакан). Планомерными археологическими раскопками, проводившимися на этом городище с 1953 года, выявлено, что древнее сильное поселение с IX века является городом с развитым ремесленным производством, непреступными оборонительными сооружениями, где были сосредоточены довольно многочисленные группы ремесленников и купцов.

По сведениям письменных источников, а также археологическим данным древнерусские города появляются с VIII—IX вв. (М. Ю. Брайчевский). Правда, в некоторых из них, например в Киеве, встречаются и более древние слои, но говорить о существовании здесь древних городов пока нет оснований (М. К. Каргер). Исходя из данных русских летописей, в IX—X вв. на территории восточных славян были расположены многочисленные русские города (М. И. Тихомиров). Не исключена возможность, что часть русских городов IX—X вв. была возрождена в связи с появлением нового способа социально-экономических отношений (М. Ю. Брайчевский). Не исключена также возможность, что и Новгород, по имени совпадающий с грузинским Ахал-Калаки, соответствовал ему и по содержанию. Новые города у славян постепенно превращаются в центры ремесленного производства и торговли. Это хорошо подтверждается археологическими данными Новгорода, Киева и др. городов. Русские го-

рода по тем же материалам имели оживленные торговые сношения с городами Византии, Грузии, Ирана и др.

Таким образом, становится очевидным, что возрождение древних и возникновение новых городов происходит в результате развития новых социально-экономических отношений. Как в Грузии, так и в вышеперечисленных странах этот процесс проходит преимущественно с IX века. Со второй половины IX века в Грузии начинается сильный экономический подъем, образуются и формируются грузинские княжества. С этого момента создаются реальные основания для возникновения и развития городов. IX—XI вв. являются периодом происхождения и формирования в новой социальной среде новых феодальных городов. В это время возникают значительные экономические и политические пункты—новые города, и возрождаются некоторые древние города.

В период возникновения новых городов торговые сношения с внешним миром осуществлялись в основном по двум направлениям: с городами Византийской империи и с Ближним Востоком. Это обстоятельство играло большую роль в происхождении некоторых городов, расположенных в зоне торговых путей. Древний торговый путь через долину Куры и Рионский бассейн к Черному морю уже не функционировал и поэтому создается новый маршрут через Тао-Кларджети. В связи с этим возникли и развились города новой трассы, а города, расположенные вдоль древнего пути продолжали пустовать и в новые города переродиться не смогли.

Один из важнейших торговых путей к городам Ближнего Востока лежал через Барда. Путь этот активно действовал с древнейших времен и представлял собой часть указанного выше транзитного пути. На этом пути были расположены древнегрузинские города Рустави и Хунани. Путь из Тбилиси через Барда активизируется и в период новых городов, поэтому обновляются Рустави и Хунани. Таким же образом возрождается Дманиси на пути Тбилиси—Дини. Формирование грузинского феодального города завершилось в XI в.

**Глава III. XI—XIII вв. — период процветания грузинских феодальных городов.** 1. Главные торговые пути, экономический подъем, торговля. 2. Товарное производство городов XI—XIII вв.

В XII—XIII веках Грузия являлась могучей политической державой. Объединение грузинских феодальных княжеств и царств и успешное решение внешнеполитических вопросов создали благоприятные условия для экономического и культурного подъема Грузии.

XII—XIII вв. ознаменовались дальнейшим невиданным ростом городской жизни и этот период можно назвать ее кульминацией. Определяющее значение в городах этого времени имеет городское хозяйство—торговля, ремесленное производство.

Производство товарной продукции и быстрорастущая торговля несомненно зависели от рынков сбыта. Все значительные города

стран Ближнего Востока были связаны друг с другом благоустроенными караванными путями. Одним из главных факторов благоустроенных дорог, наряду с соответствующими сооружениями (караван-сарай, мосты и др.), являлась гарантия безопасности путешественника. В таком централизованном государстве, как Грузия, данный фактор был на соответствующем уровне: — «никто не рискнул бы грабить караваны» — пишет историк об эпохе царицы Тамары. В благоустройстве караванных путей особая заслуга принадлежит Давиду Строителю. По словам историка, он велел ремонтировать и обновлять дороги, мостить их, возводить мосты. Следы таких мероприятий хорошо сохранились по всей Грузии. Для примера назовем мосты через реку Беслеты (близ Сухуми), в Артануджи и Дманиси, караван-сарай в Паравна, Зуртакети и др.

С помощью караванных путей Грузия в эту эпоху была связана со многими странами мира (Византия, Иран, Египет, Русь и др.). Особенно тесными были связи со странами Ближнего Востока и Византией.

Сношения с Западом осуществлялись главным образом Артануджским путем через Трапезунд, который как транзитный пункт играл большую роль. Большим по значению морским портом был Хопа (Хупати). По словам летописца, возвращавшегося из Греции царя Баграта войско встретило на берегу моря в Хупати, отсюда он направился в Кутаиси через Артануджи в ущелье Чорохи. Примечательно, что дорога из Византии в Кутаиси лежала именно через Хупати и продолжалась по всей вероятности вдоль морского побережья. Небезынтересно отметить, что древнейшие морские врата Фазиса заглохли. В противном случае они были бы использованы как кратчайший путь к центру Западной Грузии. Путь по Чорохскому ущелью, через Арвин, доходил до Артануджи, где он разветвлялся. Одна дорога шла через крепость Квели и Одэрхе по Клдекарскому перевалу и направлялась в Кутаиси; вторая — в сторону Артаани. Между Артаани и Артануджи дорога пересекала Арсианские горы (по Вахушти). Из Артаани через Карцахи дорога вела к Ахалкалаки, а отсюда через Паравна — Зуртакети — Самшвилде — Марнеули доходила до Тбилиси. Основные пункты, где предполагается существование караван-сараев, следующие: Хупати, Арвин и Артануджи, Артаани, Карцахи, Ахалкалаки, Паравна, Зуртакети, Самшвилде, Марнеули и Тбилиси. Из вышеназванных пунктов караван-сарай зафиксированы лишь в Ахалкалаки, Паравна, Зуртакети. Пункты расположенные на трассе, были отделены друг от друга расстоянием однодневного пути.

Это главная магистраль, по которой грузинские города были связаны с Византией, но это не было ее единственным назначением: ею пользовались и византийские купцы, направляющиеся в Иран. Правда, существовала и вторая дорога через Месопотамию, но в

этот период она была не совсем безопасной. Малоазнатские города имели сношения с Ираном по маршруту Ардебиль—Амид (Истахрий, Ибн-Хаукаль Ал-Мукаддасий). Первый отрезок этого пути Ардебиль—Марага (Ардебиль—Мейанидж—Хупадж—Курсере—Марага). Второй отрезок пути Марага—Хувей, (Марага—Дахаракан—Урмия—Саламас—Хувей совр. Хой). Из Хувей (Хой) дорога шла на запад по трассе Беркери—Арджиш—Хилат—Битлис—Арзан—Маяфарикин и, наконец, Амид (совр. Диярбекир).

Грузинские города поддерживали особенно тесные связи с Ираном, сношения с которым осуществлялось в основном по двум путям:

Первый маршрут Тбилиси—Зенджан состоял из трех основных трасс: Тбилиси—Барда; Барда—Ардебиль и Ардебиль—Зенджан. Трасса Тбилиси—Барда, одна из древнейших дорог Закавказья, проходила по долине Куры и связывала две столицы соседних стран, игравших большую роль в феодальную эпоху. В эпоху арабских завоеваний Барда являлась главной опорой арабов, административным центром, через который осуществлялась экспансия по всему Закавказью. Политическое значение города несомненно способствовало росту значения и торгового пути. Дорога из Тбилиси по направлению Барда шла через Кала-ибн-Кандаман (Гардабан), Хунани, Шамхор, Ганджу и доходила до Барда.

Второй отрезок пути Барда—Ардебиль связывал центр Аррана с центром Азербайджана—Ардебилем, который считался одним из значительных городов Ближнего Востока. На трассе Барда—Ардебиль были расположены следующие пункты: Юнан, Байлакан, Варсан, Балхаб, Берзэнд и наконец Ардебиль.

Третий и последний отрезок пути Ардебиль—Зенджан (Ардебиль—Кантар Сабидруд—Сераг—Хувей—Зенджан) имел значение и потому, что через Зенджан проходила дорога к внутренним провинциям Ирана до самого города Керман, до которого можно было добраться за 17 дней (Хамдаллах Казвини). Через персидские города свободно можно было попасть уже в Индию, а Багдадским путем — в Междуречье и в Центральную Аравию. По словам Хамдаллах Казвини, от Мекки до Тбилиси 501 фарсах. Такое точное определение расстояния возможно только при наличии благоустроенных караванных путей. Упомянутую трассу, видимо, использовали грузинские войска, которые, по словам историка, в царствование Тамары «вступили в Великую Персию, сломали Ардебиль, уничтожили города-крепости и наполнили царство богатством».

Второй путь из Грузии в Иран лежал через Двин и отсюда шел в Марага. По источникам трасса до Двина лежала через Джавахети и Абоци, а следующий отрезок пути из Двина: Нашава (Нахичевань)—Хувей—Саламас—Урмия и Марага. Было и второе направление: Нашава, Меранд, Тебриз, Дахаракан и Марага.

Сношения с северными странами осуществлялись через перевалы Кавказского хребта и Причерноморское побережье, но самой ожив-

ленной и благоустроенной была дорога через Дербент. Этим путем пользовались не только страны Закавказья, но и большая часть Ирана. Тбилиси с Дербентом был связан центральным путем через Барда. По арабским источникам трасса из Барда проходила через Берзендж, Шемаху, Ширван, Абхаз, Джисер (мост) Самур и достигала Дербента (Бабу-л-абзааб).

Перечисленные маршруты древних караванных путей установлены по письменным источникам. Хотя соответствующие пункты вдоль этих трасс не все локализованы, но основные их направления прослеживаются хорошо. Из древних путей, изученных археологически, следует отметить дороги в ущельях Машавера, Пинезаури и Даблутисцкали (Л. В. Мухелишвили) и дорогу в окрестностях Рустави по трассе Тбилиси—Барда (по материалам наших разведок).

На интенсивные торговые сношения грузинских городов указывают и нумизматические данные. Особо следует отметить факты обнаружения грузинских монет вне Грузии (Баку, Ленкорань, в Волгоградской области, близ Майкопа на Кубани и т. д.). Грузинские монеты обнаружены в Финляндии, Германии и других северных странах. Особенно много грузинских монет в Закавказье (Ани, Карс, Ереван, Эчмиадзин и др.), где их находят не только отдельными экземплярами, но и кладами (Е. А. Пахомов). На интенсивную торговлю указывает и множество монет других стран, найденных в Грузии. Особенно следует отметить византийские золотые монеты (XI и частично XII вв.) широкое распространение которых вызвало применение в Грузии чисто византийских терминов: «константиати», «дукаты», «ботинати», «перпера» (Т. Н. Ломоури, Д. Г. Капанадзе). По мнению нумизмата Т. Н. Ломоури, для погашения крупных расходов употребляли даже золотые слитки.

На экономический подъем Грузии и интенсивный товарообмен указывает факт существования в Грузии нескольких монетных дворов («зарапхана»). По мнению нумизмата Д. Г. Капанадзе, опирающегося на фактические данные, в Грузии XI—XIII вв. функционировало несколько монетных дворов (Артануджи, Тбилиси, Дманиси, Ахалцихе, Кутаиси, Жинвали).

Самым значительным торгово-ремесленным центром Грузии X—XIII вв. являлся Тбилиси. Он славился своими изделиями повсюду Востоку. В объединенной Грузии роль Тбилиси особенно возрастает. Здесь же следует отметить, что Тбилиси, несмотря на то, что долгое время находился во вражеских руках, оставался главным экономическим центром страны. Если верить арабским и персидским источникам, жизненный уровень в городе был довольно высоким, а по городской жизни—торговле и ремесленному производству—не уступал важнейшим центрам Востока того времени. По анонимному персидскому сочинению «Аджайб ад—Дуния»: «Тамошние товары: седла, уздечки, колчаны, футляры для луков, инкрустированные слоновой костью, мёд, расписные сладости, воск, много гранатов; бобёр,



вадра, рабы, девушки-рабыни; стекло, пиалы, хорошие хрустальные изделия». По этому же источнику в Тбилиси около моста было расположено много базарных мест. «Базарными местами» считался целый комплекс торговых и ремесленных предприятий (Р. Кикнадзе). Археологическими раскопками в районе парка имени 300 аргавийцев выявлен квартал ремесленников гончаров (Г. А. Ломтатидзе), который по всей вероятности представлял собой одну из составных частей базарных мест Тбилиси.

Наряду с Тбилиси, важными торгово-ремесленными центрами являлись Рустави, Дманиси, Самшвилде и др. Усиление городов и процветание в них городской жизни является хорошим отражением экономического подъема страны. Тот же фактор способствовал неуклонному развитию науки и культуры. Закономерно поэтому, что гениальное творение Руставели — плод именно этой эпохи. Даже беглый обзор «Витязя в тигровой шкуре» наглядно показывает насколько широк был кругозор и представление о географическом пространстве у человека эпохи феодального подъема в Грузии.

Из археологических материалов раскопок феодальных городов Грузии самый разнообразный—это керамика, которая составляла один из основных продуктов ремесленного производства. С IX века производство керамики по всему Востоку достигает высокого уровня. Особенно отличается производство глазурованной керамики. Разнообразие назначений, изящные формы, высокая техника обработки — вот главные особенности художественной керамики эпохи развитого феодализма. В настоящее время, в результате археологических раскопок памятников феодальной эпохи, доказано, что в Грузии существовали самостоятельные очаги производства художественной керамики, ничем не уступающие другим знаменитым центрам Востока.

По нашему мнению, расцвет художественной керамики— это результат экономического подъема страны, возрождения новых городов и следовательно роста их ремесленного производства, что особенно сильно ощущается с IX века.

В керамических изделиях этого времени нередко встречается материал, по всей вероятности ввозимый из других производительных центров. Из простой неполивной керамики можно назвать сфероконические сосуды, курительные трубки и керамику с штампованным орнаментом. В первое время, по всей вероятности, их привозили из соседних центров, но позже прослеживается и местное производство аналогичных изделий.

Из привозной глазурованной керамики можно отметить месопотамскую керамику IX в., очень близкую по происхождению с китайской глазированной керамикой эпохи династии Тан, также некоторые образцы византийской глазурованной керамики и др. Часто прослеживаются заимствованные формы сосудов и орнаментальные мотивы.

Самые близкие аналоги грузинской художественной керамики XI—XIII вв. встречаются в изделиях персидских городов. В этом отношении больше всех примечательна глазурированная керамика, т. е. типа «Зенджан» и «Агканд». Особенно привлекает внимание манера изображения птиц и животных на грузинских и персидских изделиях. По нашему мнению, в создании определенного стиля изображения птиц заслуга грузинских мастеров особая и распространенный вид мисок с изображением птиц (голубя и экспрессивной птицы по тбилисским изображениям), вывозимых и в другие страны. — дело рук грузинских мастеров.

XII—XIII вв. являются периодом расцвета грузинских феодальных городов, где в это время на передний план выступает городское хозяйство—товарное производство, торговля. В этот период Грузия являлась экономически богатым и политически влиятельным государством на Востоке, имевшим всесторонние связи почти со всеми цивилизованными странами того времени, что хорошо подтверждается нумизматическими и археологическими данными. Грузинские города с помощью благоустроенных караванных путей поддерживают оживленные связи с Византией, Междуречьем и Ираном, а через них — с Индией, Китаем, Египтом, с Вост. Средиземноморьем и др. В это же время особенно усиливаются торговые сношения с русскими городами. Главным путем на Запад к городам Византии служил путь через Тао-Кларджети. Сношения с городами Ирана осуществлялись в основном по двум направлениям: через Двин и Апи в Марага и Тебриз, и через Барда и Ардебиль в Зенджан. Тебриз и Зенджан являлись пунктами, через которые можно было проникнуть в южные провинции Ирана и Междуречье. С севером связь поддерживалась через Кавказские проходы, особенно, через знаменитый город Дербент.

Именно такими оживленными торговыми сношениями можно объяснить наличие импортной ремесленной продукции, что подтверждается археологическим материалом феодальных городов Грузии. Особого внимания заслуживает то обстоятельство, что культурные влияния и проникновение товарной продукции носили обоюдный характер. Примеры таких взаимоотношений не единичны, что указывает на роль и место грузинских феодальных городов.

---

### ნაშრომში ნახსარი შემოკლებანი

- გიორგაფიელი ძეგლები — ძველი ქართული აგიოგრაფიული ლიტერატურის ძეგლები, I, (V—X სს.), თბილისი, 1964.
- გეორგია — ბიზანტიელი მწერლების ცნობები საქართველოს შესახებ. ტექსტები ქართული სარგმანით და კომენტარებით გამოცემული ს. ყაუხჩიშვილის მიერ.
- ენიქოს მოამბე — ენის, ისტორიისა და მატერიალური კულტურის ინსტიტუტის მოამბე.
- ოსე ურომბე — თბილისის სახელმწიფო უნივერსიტეტის ურომბე.
- მაცნე — საქართველოს სსრ მეცნიერებათა აკადემიის საზოგადოებრივი მეცნიერების განყოფილების ორგანო.
- მეცნიერებათა აკადემიის წიგნები — საქართველოს სსრ მეცნიერებათა აკადემიის მოამბე.
- მომომხილველი — ივ. ჭავჭავაძის სახელობის ისტორიის, არქეოლოგიისა და ეთნოგრაფიის ინსტიტუტის ორგანო.
- მსკა — მასალები საქართველოსა და კავკასიის არქეოლოგიისათვის, ივ. ჭავჭავაძის სახელობის ისტორიის, არქეოლოგიისა და ეთნოგრაფიის ინსტიტუტის ორგანო.
- მსკი — მასალები საქართველოსა და კავკასიის ისტორიისათვის, ივ. ჭავჭავაძის სახელობის ისტორიის, არქეოლოგიისა და ეთნოგრაფიის ინსტიტუტის ორგანო.
- მუზეუმის მოამბე — ს. ჭანაშვილის სახ. საქართველოს სახელმწიფო მუზეუმის მოამბე.
- სიგე — საქართველოს ისტორიული გეოგრაფიის კრებული, ივ. ჭავჭავაძის სახ. ისტორიის, არქეოლოგიისა და ეთნოგრაფიის ინსტიტუტის ორგანო.
- ქ ე ბ ა — ქართლის ცხოვრება, ტექსტი დადგენილი ყველა ძირითადი ხელნაწერის მიხედვით ს. ყაუხჩიშვილის მიერ, I, თბილისი, 1955.
- ВВ — Византийский Временник.
- ВДИ — Вестник Древней Истории.
- ЗВОО — Записки восточного отделения Императорского русского Археологического общества.
- ЗИАН — Записки Императорской Академии Наук.
- ИИАН — Известия Императорской Академии Наук.
- КСИИМК — Краткие Сообщения Института Истории Материальной Культуры.
- МАК — Материалы по Археологии Кавказа.
- МИА — Материалы и исследования по Археологии СССР.
- СА — Советская Археология.
- СВ — Советское Востоковедение.
- СМОМПК — Сборник материалов для описания местностей и племен Кавказа.
- AS, Anatolian Studies, Journal of the British Institute of Archaeology at Ankara.
- BGA — Bibliotheca Geographorum Arabicorum, Ed. de-Goeie.
- Hesperia — Journal of the American School of Classical Studies at Athens.
- SPA — A. U. Pope, A Survey of Persian Art, London and New York.

ბიოგრაფიულ სახელთა საძიებელი

ა

აბოც 71, 119, 120, 132  
 აბაძო 71, 80, 133  
 ავლაბარი 59, 115  
 აქვალა 79  
 აზერბაიჯანი 86, 125, 131, 132, 145, 164, 166  
 ათენი 13  
 ათოევა 64  
 აღზახი 44, 76, 78, 86  
 აღმანი ველი 43, 44, 48  
 აღბანეთი 86  
 აღგეთი 4  
 აღთანა 131  
 ანილი 8, 9, 130, 132  
 ამიერკავკასია 121, 72, 80, 128, 130, 133, 135, 152, 161  
 ანაკოფია 68, 84, 130  
 ანბერლი 150  
 ანისი 80, 128, 132, 135, 137, 141, 150, 155, 170  
 ანუხვა 75  
 აპაშა 8  
 არაბეთი 132, 133  
 არაგვი 125  
 არაგვი 7, 51, 118  
 არანი 77, 125, 131, 136  
 არარატი 118  
 არდებილი 80, 86, 130, 131, 132, 169, 170  
 არენი (არაქსი) 61, 131

არზენი 106, 130  
 ართვინი 105  
 არშაზი 42, 52, 53, 118  
 არშაზისხევი 20, 23, 25, 144, 148  
 არშენია 106, 109  
 არსიანი (ვაყრილი) 105, 106, 128  
 არტანი 17, 80, 84, 87, 88, 94, 106, 115, 128  
 არტანი 36, 71, 72, 79  
 არტანუჯი 15, 16, 34, 35, 55, 56, 60, 69, 73, 80, 84, 94, 104—111, 115, 123, 126, 169  
 არტაშატი 10, 55, 85  
 არქეოპოლისი 68  
 არქუში 130, 132  
 ასპინძა 89, 94  
 ატენი 15, 64, 70, 73, 83, 84, 91, 96, 99 —104, 169  
 ათენი 78  
 აფხაზეთი 67, 72, 75, 84, 106, 109, 126, 128  
 ალქენდი 163  
 აცკარი 75  
 აკარა 89  
 ახალგორი 4  
 ახალქალაქი (ყაეახეთის) 15, 80, 83, 84, 87, 99, 101, 112, 115, 118, 123, 124, 128, 132, 169  
 ახალციხე 83, 89, 108, 135  
 ახიზა 17  
 ახმეტა 78

ბ

ბაილაქანი 80, 85, 86, 131  
 ბაქურაანი 89  
 ბაღანეთი 13, 14  
 ბაღახი 80, 131,  
 ბაგრატი 80  
 ბარდუი 73, 77, 78, 80, 84, 86, 95, 115, 117, 120, 128, 131, 133, 134, 170  
 ბაქო 77, 135  
 ბაქტრია 50

ბაქტრია 50  
 ბაღდადი 132, 156, 159  
 ბედია 75  
 ბელაქანი 78  
 ბეთანია 139  
 ბურ 36  
 ბერდიფი 77  
 ბერზენჯი 80, 131, 133  
 ბერთუბანი 139

ბერლინი 81  
 ბერკერი 130, 132  
 ბესლეთი 126  
 ბილდისი 130  
 ბიზანტია 8, 9, 10, 12, 32, 72, 80, 81, 83, 87, 89, 95, 115, 123, 126—128, 135, 154, 156,  
 —158, 165, 167, 168, 170  
 ბიკინტა 18, 19, 32  
 ბოლნისი 17  
 ბოტან ქალაქი 16  
 ბოსფორი 50  
 ბუხარა 107

### ბ

ბადრეკილი 44  
 ბაეზი 78, 79,  
 ბალი 30, 75  
 ბანბანი 90, 92  
 ბანჯა 77, 78, 80, 86, 131, 150, 155  
 ბარაბანი 72, 77, 78, 80, 131  
 ბარნისი 10, 85  
 ბარჩანი 119  
 ბაჭენაგეტი 61  
 ბაჭენქი 61  
 ბეგუთი 139  
 ბელათი 139  
 ბერმანია 81  
 გიორგიშინდა 64  
 გლდანი 79  
 გოდერძის გ.დ. 89  
 გომარეთი 101  
 გორი 84, 101, 102, 150  
 გრემი 80, 93, 104  
 გროზნო 81  
 გუანტურაგ.ნა 52  
 გუდარეხი 143, 145, 164  
 გულაეთა 75  
 გუშურიში 75  
 გუნათლე 74  
 გუნდე-შაპური 9  
 გურჯაანი 37, 45, 46, 77

### დ

დაბახანა 56  
 დაემასი 80  
 დამჩხურლო 102  
 დამბლუტის წყ. 134  
 დარბიჯი 133  
 დარიალი 53, 111, 121, 133  
 დარუბანდი 77, 80, 81, 111, 121, 125, 128, 133  
 დარჩეთი 44, 45, 46  
 დახარკიანი 130, 133  
 დენი 10, 45, 54, 80, 85, 128, 130, 132, 133,  
 141, 150, 155, 161, 164, 170  
 დიარბუქირი 8  
 დიდუბე 49  
 დიოსკურია 19, 20  
 დმანისი 18, 80, 84, 88, 97, 98, 111, 112, 113, 114, 117, 118, 121, 123, 124, 126, 132, 134, 135, 153, 154, 155, 161, 162, 165, 166, 167, 169  
 დურა-ევროპოსი 8, 144

### ე

ეგვიპტე 127, 133, 138, 144, 150, 153, 157, 158, 161, 162, 170  
 ეგრისი 16, 64, 67  
 ეგრისწყალი 16, 67  
 ედესა 8, 9  
 ეფრათი 8, 9  
 ერევანი 135  
 ერუშეთი 17  
 ერწო 17  
 ეფესი 13  
 ეშმიძინი 135, 150

### ვ

ვაზისუბანი (ურიათუბანი) 37  
 ვანთა 47  
 ვანი 4  
 ვანის ტბა 130  
 ვარაზისხევი 49  
 ვარსანი 80, 131  
 ვარძია 150  
 ვაჩნაძინი 77  
 ველისციხე (ჯახეთის) 39, 42—46, 48, 79  
 ვერა 50  
 ვერის ათრევა 64  
 ვეჯინი 45, 46  
 13. ლ. კილაშვილი

## ზ

ზარბმა 74  
 ზეპათალა 78  
 ზეგანი 37, 45, 46  
 ზიკემა 8  
 ზეკარი 89

ზენჯანი 130—133, 163, 164, 170  
 ზიარი 44—46  
 ზეგდლი 144  
 ზურტაეტი 95, 123, 128

## თ

თავილონი 30  
 თერიზი 130, 132, 133, 157, 163, 170  
 თბილისი 11, 15, 16, 17, 34—37, 42—44, 48  
 —60, 69, 71, 72, 73, 77—81, 84, 89, 95, 96,  
 97, 102, 105, 107, 108, 110, 115, 116, 117,  
 123, 128, 131—141, 143, 145, 146, 150, 152  
 —156, 161, 161, 162, 164, 166, 169

თელავი 15, 77, 78, 80, 83, 169  
 თელეთი 78  
 თიანეთი 7, 79  
 თრიალეთი 51, 71, 84, 88, 100, 101, 103, 120, 132  
 თურქეთი 89, 109  
 თურქესტანი 160  
 თუხარისი 105, 119

## ი

იანო 51  
 იალღეა 134  
 იბერია 3, 32, 33, 64, 83, 86, 106, 109  
 ილორი 75  
 იკორთი 139  
 ინდოელი 54, 127, 131, 132, 133, 137, 170,  
 იორი 7, 35, 36, 37, 40, 42, 43, 63, 64, 76, 86  
 ირაგი 118, 123, 124

ირანი 8, 9, 10, 83, 87, 89, 95, 115, 131, 164,  
 170  
 ისანი 56, 58, 115  
 ისთახრი 160  
 იუნანი 80, 131  
 იუალთო 143, 144  
 იშხანი 74

## ქ

ქაბალა 77, 150  
 ქაქასია 43, 44, 71, 78, 80, 81, 169, 125, 168  
 ქაშვირი 78  
 ქაქაბეთი 43, 79  
 ქალა (გარდაბანი) 77, 131  
 ქალა (თბილისის) 52, 56, 58  
 ქალაური 45, 46  
 ქალინიკუსი 9  
 ქალატუსი 80  
 ქამბეჩოვანი 36, 42, 45  
 ქანტარ საბიდრულ 132  
 ქარი 132  
 ქარნეთი 90  
 ქარწახი 128  
 ქასი 11, 39, 66, 67, 69, 83, 84, 95, 163, 170  
 ქასპიის ზღვი 78, 133  
 ქასპიის კარი 53  
 ქასრ-აბუ-ნასრი 160  
 ქახეთი 7, 16, 35, 42, 44, 50, 51, 72, 76, 77,  
 134, 144  
 ქაქეთ-ჰერეთი 7, 76, 77, 78, 95, 117  
 ქეპრი ქენდი 133

ქვერნაქი 102  
 ქვეტერა 78  
 ქიევი 81, 86, 150  
 ქისისხევი 45, 46  
 ქილ-კუი 80  
 ქლარჯეთი 17, 71, 72, 74, 105, 106, 110  
 ქლდეეთი 30  
 ქლდეკარი 128  
 ქლისურა 68, 71, 84  
 ქოლა 87  
 ქოლხეთი 84, 89  
 ქონდოლი 45, 46  
 ქონსტანტინეპოლი 84, 155  
 ქოყრის მთები 58  
 ქორინთი 13, 160, 167  
 ქოტმანი 71  
 ქოშვი 45  
 ქტეზიდონი 9, 160  
 ქუმურდო 99  
 ქურ-სერე 130  
 ქუხეთი 16, 35, 36, 50, 72

ლაგოდები 78  
ლაქზანი 77  
ლელიანი 78  
ლენქორანი 135  
ლიახვი 63

მაზანდარანი 160  
მაიაფარიკინი 130  
მაიკობი 135, 150  
მალაზკერდი 77  
მანავი 43, 64, 77, 79  
მანგლისი 17, 71, 100  
მარანდი 133  
მარალა 130, 132, 133  
მარნეული 95, 128  
მასისი 118  
მაშავერა 112, 113, 124, 134  
მეიანიჯი 130  
მეკლენბურგ — შვერინი 81  
მელანი 45, 46  
მერი 74  
მესოპოტამია 9, 160  
მესხთა ქვეყანა 106, 109  
მეტეხი 50

ნადარბაზევი 150  
ნათლული 49  
ნარიყალა 56  
ნაფარეული 78  
ნაშაუა (ნახიჭეიანი) 133  
ნაპიეპეები 139  
ნეკრესი 36, 43, 44, 47, 77, 78, 80

ორენ-კალა 85, 86, 150, 152, 164  
ორთაკალა 50, 141  
ოსეთი 120  
ოშკი 74

პალესტინა 150  
პელოპონესი 13, 14  
პერგამი 13

ყინვანი 78, 135

## მ

ლიხის შთა 126  
ლომთა გორა 80, 95, 115, 117,  
ლორე 80  
ლოქინი 32, 33, 148

## მ

მექა 132, 151  
მთიულეთი 71  
მიანე 163  
მინგეჩაური 85  
მინსკი 81  
მოვჯანი 16, 52  
მსიგხუა 75  
მტკვარი 10, 36, 45, 51, 56, 78, 83, 84, 87,  
88, 90, 102, 115, 117, 118  
მურომი 81  
მუხრანი 50  
მუხრანის ველო 50  
მცირე აზია 13, 14  
მცხეთა 11, 15, 16, 17, 21, 25—28, 32—34,  
36, 40, 43, 43, 48, 50—55, 61, 62, 66, 67,  
69, 70, 79, 83, 84, 84, 95, 108, 112, 137, 147,  
170

## ნ

ნიზიზინი 9  
ნიქეა 18  
ნიკოფოსია 125  
ნინოწმინდა 17, 42, 64  
ნიქოზა 17  
ნოქალაქევი 68  
ნუხა 77, 78

## ო

ოჩამჩირე 144  
ოძრბე 10, 16, 60, 61, 83, 87, 128  
ოხერხილა 51, 79

## პ

პეტრა 64  
პსკოვი 81

## ჟ

რ

რაცა 9, 156  
 რანი 16, 52, 120  
 რეა 156, 160  
 რეჩხო ცხირი 75  
 რიონი 83, 84  
 როდიონოქა 93, 123  
 როში 9, 50

რუისი 18, 63  
 რუსეთი 127, 133, 154  
 რუსთავი 15, 16, 17, 19, 24, 25, 25, 20, 32,  
 33, 36, 42, 50 50, 54, 62 78, 80, 83, 84, 89,  
 95, 112, 114, 116, 117 134, 140, 141, 143,  
 145—147, 150, 152—156, 161, 162, 164, 166,  
 167, 169

ს

საბერძნეთი 100, 128  
 საბურთალო 49  
 საგურამო 51  
 სათხე 90, 91  
 სალაშქრო 130, 132, 133  
 სამარა 150, 154, 156, 159, 160  
 სამგორი 43,  
 სამთავრო 22, 24, 25, 27, 62, 148  
 სამოსატა 8  
 სამსარი 90, 92  
 სამური 133  
 სამღერეთი 123  
 სამშვილდე 15, 70, 80, 83, 84, 88, 89 95, 97,  
 112, 114, 115, 117—124, 126, 128, 132, 169  
 სამცხე 10, 60  
 სარკინე 4, 50, 83, 84, 95, 170  
 საქარაველო 3, 8, 9, 18, 23, 33, 42, 45, 47,  
 54, 74, 76, 81, 85, 87, 89, 102, 103, 115, 125,  
 127, 130, 132, 136, 152, 155, 164  
 საღამო 90, 92  
 საღამოსვანქი 137

საღამოს ტბა 90, 92  
 სებასტროპოლისი 19, 20  
 სელეუქია 9  
 სერათი 132  
 სივნიეთი 52  
 სირია 8, 106, 109, 151  
 სისაქანი 80  
 სევირეთი 100, 120  
 სოლოლაკის წყალი 58  
 სოლუნე 13  
 სომხეთი 8, 10, 12, 33, 71, 85, 88, 89, 90,  
 112, 124, 126, 127, 134, 145, 155, 164  
 სომხითი 52, 122  
 სოლდეზი 59  
 სოხუმი 20, 144, 145  
 სპარსეთი 9, 33, 50, 81, 126, 127, 128, 130,  
 123, 133, 150, 156, 157, 158, 161, 162  
 სტალინგრადი 135  
 სტობი 13  
 სუდაგილანი (მინგჩაური) 85  
 სუზა 160

ტ

ტაბარისტანი 81  
 ტანა 63, 64, 101, 102, 103  
 ტაო 74  
 ტაო-კლარჯეთი 72, 74, 82, 83, 84, 89, 106,  
 170  
 ტაშირი 71, 88, 113, 119, 120  
 ტელაბა 78

ტეხურა 68  
 ტიგროსი 8  
 ტივერიალი 79  
 ტისა 160  
 ტრაპიზონი 106, 109, 128, 157, 170  
 ტუქილიანი 63

უ

უბე 74  
 ურბნისი 7, 11, 17, 19, 21—24, 26, 28—34,  
 50, 62, 63, 65, 66, 67, 69, 83, 84, 88, 95,  
 96, 112, 144, 147, 170  
 ურიათუბანი 45, 46  
 ურშია 132, 133

ურმიის ტბა 130, 133  
 უფლისციხე 39, 40, 112  
 უჯარმა 16, 34—43, 45, 48 54, 56, 57, 58,  
 60, 64, 105, 107, 108, 110, 143, 146, 148  
 150, 152, 166, 169  
 ურხა 8



**ფ**

ფაზისი 170  
 ფაიტაკარანი 53  
 ფარენა 20, 87, 83, 90, 92, 93, 94, 95, 115, 123, 124, 126, 128  
 ფარაენის წყალი 90  
 ფინეზაური 113, 134  
 ფინეთი 81

ფოთი 128, 130  
 ფოკა 90, 92, 93  
 ფოლადაური 141  
 ფესტატი 156  
 ფხოველი 44, 45, 46  
 ფხოვი 44  
 ფშაველი 78

**ქ**

ქარვასლის ხევი 95  
 ქართლი 3, 4, 5, 7, 10, 11, 16, 17, 50, 52, 53, 54, 61, 64, 73, 88, 89, 95, 102, 105, 115, 116, 120  
 ქაშანი 156  
 ქერმანი 132  
 ქვახერელი 121  
 ქოდალა 44, 45, 46

ქოროლი 75  
 ქსანი 51  
 ქუენის კალა 21  
 ქუთაისი 68, 72, 128, 135  
 ქვრდის სევი 71  
 ქცია 95, 122, 123, 124  
 ქუჩის ციხე (ციხე გოჭი) 67

**ღ**

ღადო 105  
 ღრმა ღელე 49

ღელაღისი 90

**ყ**

ყაზახი 132  
 ყანდაურა 43  
 ყარაბალი 131  
 ყარასუ 131  
 ყარსი 135, 136  
 ყაურმა 90, 91

ყველის ციხე 128  
 ყვირილა 84  
 ყირიში 150  
 ყუბა 133  
 ყუბანი 135

**შ**

შაბირანი 77, 133  
 შავი ზღვა 83  
 შაეშეთი 110  
 შამახია 77, 80, 133  
 შამქორი 77, 78, 80, 111, 121, 133  
 შარვანი 77, 80, 133  
 შატბერდი 74  
 შაქი 77

შიბლიანი 45, 46  
 შილა კახეთი 43  
 შუა აზია 81, 133, 150, 158  
 შუამდინარეთი 8, 9, 33, 130, 144, 153, 157, 162, 170  
 შულავერი 71, 72  
 შურის ციხე 53  
 შუშა 131

**ჩ**

ჩელეთი 17, 36  
 ჩინეთი 160, 170

ჩუმლაყი 45, 46

**ც**

ცაგერი 144  
 ცარჩე 75

ციცგომბორი 43, 44, 45  
 ცივის შთა 43

ცხე კოჭი 67, 68, 72  
ციხე დიდი 6  
ცურტავი 17, 54, 61, 121  
ცხავატი 121  
ცხაია 68

ცხელკარი 75  
ცხრაკარა 77  
ცხრაწყაროს ვად. 89  
ცხუმი 84, 130  
I

ძალისა 53

ძ ძველი ანაგა 143

წვეკისი 50, 56, 58  
წედისი 64  
წილკანი 63  
წინანდალი 45, 46

წ წრომი 70  
წუნდა 16, 17, 39, 83, 84, 87, 88, 97  
წყაროსთავი 74

ჭერემი 16, 17, 34—37, 39, 40, 42—48, 54,  
56, 58, 60, 79, 105, 110, 169

ჭ კიეკიეა 118, 122  
ჭოროხი 128

ხაზარეთი 133  
ხაზართა მდინარე 71  
ხაკიდონი 84  
ხანძთა 74  
ხერთვისი (ზღვისპირეთის) 105, 106  
ხერთვისი (წუნდის) 39, 83, 89, 97  
ხერსონესი 13, 14  
ხერკი 71  
ხიღარი (ოხერხილა) 51  
ხიდისთავი 64, 102  
ხიზანანთ გორა 65, 112  
ხლათი 125, 130, 132, 136, 168, 169

ხ ხოზაფინის ტბა 94  
ხორანთა 11, 66, 67, 69, 86  
ხორეზმი 97, 127  
ხორენია 90  
ხორნაბუჯი 17, 36, 43, 44, 45, 77  
ხოსპია 90  
ხოფა (ხოფჩა) 115, 128, 128, 130, 170  
ხრამი (ქცია) 91, 95, 118, 123, 126  
ხუნანი 15, 50, 54, 77, 78, 80, 83, 84, 112,  
114, 116, 118, 119, 131, 132, 169  
ხუნაჭი 130

ჯავახეთი 17, 71, 84, 87, 88, 90, 94, 96, 97,  
99, 101, 132  
ჯალაბაური 45

ჯ ჯვარი 71  
ჯისრ სამურტი 80, 133

პარანი 8, 9  
პერეთი 16, 35, 42, 43, 50, 67, 72, 78, 79, 88

პ პერეთის შთა 43  
პუვეი (პოი) 77, 130

ბავულები ალწარილობა

- I. 1. ჭავახეთის ახალქალაქი, ნაქელბაქევი.  
2. ჭავახეთის ახალქალაქი, საბაზრო ადგილი.
- II. 1. ჭავახეთის ახალქალაქი, შიდა ციხის კოშკი.  
2. ჭავახეთის ახალქალაქი, შიდა ციხის კოშკი.
- III. 1. ფარაენის ქარავსლა (სოფ. როდიონოვკა) გათხრების მომენტში.  
2. ფარაენის ნაქარავსლარი, ცენტრალური გასასვლელი.
- IV. 1. ფარაენის ნაქარავსლარი, დას. რივი.  
2. ზურტაკეტის ნაქარავსლარი.
- V. 1. ჭავახეთის ახალქალაქი, ნაქელბაქევი, ღებალი.  
2. ატენი, ქალაქში გასასვლელი კლდეკარი.
- VI. 1. დმანისის ციხე.  
2. დმანისის ციხე მაშავერას ხეობიდან.
- VII. 1. დმანისის ციხის თხრილებით გამაგრების სისტემა.  
2. ნახიდური მდ. მაშავერახე.
- VIII. 1. სამშვილდის ციხე სამხ. დასავლეთიდან.  
2. სამშვილდის ციხის ჩრდ. დასავლ. ნაწილი.
- IX. 1. სამშვილდე, ნახიდური მდ. ხრამზე, ბურჯის ნაშთი მარჯვენა ნაპირზე.  
2. სამშვილდე, იმავე ნახიდურის ბურჯი მარცხენა ნაპირზე.
- X. 1. სამშვილდე, ნახიდური მდ. ხრამზე, ბურჯი და გზის მონაკვეთი მარჯვენა ნაპირზე.  
2. სამშვილდე, იმავე ნახიდურის ბურჯის ნაწილი მარცხენა ნაპირზე.
- XI. 1. სპარსულწარწერაინი საწურაინი დოქი თბილისიდან (1948 წ. გათხრები).  
2. საწურაინი დოქი თბილისიდან (ე. ჭაფარიძე, ქართული კერამიკა, ტ. XI).
- XII. 1. ჩამოლენთილი კიქურებით შემკული ჭამის საპირიდან (Hobson, A Guide... სურ. 13).  
2. ჩამოლენთილი კიქურებით შემკული ჭამი დიენიდან (К. Кафадарян, Город Двин.... рил. 198).
- XIII. 1. ჩამოლენთილი და მიკურებული კიქურებით შემკული ჭამი ეუმორფოპელის კოლექციიდან (SPA, II, p. 1500).  
2. ჩამოლენთილი და მიკურებული კიქურებით შემკული ჭამების ნატეხები თბილისის 1949 წ. გათხრებიდან (გ. ლომთათიძის გათხრები, დატულია საქ. სახ. მუზეუმის ფონდებში).
- XIV. 1. ჩამოლენთილი კიქურებით მოხატული ჭამის ნაწილი თბილისის გათხრებიდან (ი. გმელი-შვილი, ი. ტყემელაშვილი, თბილისის მატ. კულტ. ძეგლები, ტაბ. 42).  
2. ჩამოლენთილი კიქურით მოხატული ჭამი კორინთიდან (Ch. H. Morgan, II, Corinth, XI, pl. XIX).
- XV. 1. «საყავილე» თევზების გამოსახულებით ეკიპტიდან (A. Lane, Early Isl. Pottery, სურ. 360).  
2. «საყავილე» თევზების გამოსახულებით რუსთავიდან.

- XVI. 1. მცენარეული მოტივებით და ცხოველის გამოსახულებით შემკული ნოქიქული ჯამი სამ-  
შვილიდან (ვ. ჯაფარიძე, ქართ. კერამიკა, ტ. XLV—2).  
2. მოქიქული ჯამი კურდღლის და მცენარეების გამოსახულებით, ზენჯანურია, ლუერის  
მუზეუმიდან (SPA, V, pl. 628).
- XVII. 1. ნოქიქული ჯამი ფრინველის გამოსახულებით თბილისიდან (გ. ლომთათიძის გათხრები).  
2. ნოქიქული ჯამი მამლის გამოსახულებით აღქენდიდან — ზენჯანურია (SPA, V, pl. 607).
- XVIII. 1. ფრინველიანი ჯამი ანისიდან (Б. Аракелян, Города... ტ. XLIX).  
2. ფრინველიანი ჯამი (ღმანისი). 3. ფრინველიანი ჯამი (გუდარები).
- XIX. 1. ფრინველიანი ჯამი ზენჯანიდან. (T. Rice, Byz. Pott... pl. 18b).  
2. ფრინველიანი ჯამი თბილისიდან (გ. ლომთათიძის გათხრები).
- XX. 1. ჯამი ფრინველის გამოსახულებით თბილისიდან (გ. ლომთათიძის გათხრები).  
2. ჯამის ძირი ფრინველის გამოსახულებით ღმანისიდან (ვ. ჯაფარიძე, ქართ. კერ., ტ. XII  
—3).
- XXI. 1. ჯამი ლომის გამოსახულებით კასპიდან.  
2. ჯამი კურდღლის გამოსახულებით ზენჯანურია (A. Lane, Early Isl. pott... 34A).
- XXII. 1. ჯამის ფრაგმენტი ღმანისიდან.  
2. ჯამის ფრაგმენტი ორან-კალიდან (A. Якобсон, МИА, 67, таб. III.).
- XXIII. 1. რადალური ზოლებით მოხატული ჯამი უქარმიდან. (გ. ლომთათიძის გათხრები, СА.  
XXVII, 1956).  
2. მოხატული ჯამი ქაშანიდან (A. Lane, Isl. Pottery, სურ. 57).  
XXIV. 1. მოქიქული ღოჭი თბილისიდან. (ვ. ჯაფარიძე, ქართ. კერ. ტაბ. XIV — 1).  
2. მოქიქული ღოჭი კორინთიდან (Ch. Morgan II, Corinth, pl. XX).
- XXV. 1. ვარაყანი ჯამი ქაშანიდან (A. Lane, Ish. Pott... სურ., 44).

## ОПИСАНИЕ ТАБЛИЦ

- I. 1. Торговый ряд в Джавахетском Ахалкалаки.  
2. Рыночное место Джавахетского Ахалкалаки.
- II. 1. Одна из башен Ахалкалакской крепости.  
2. Башня Ахалкалакской крепости.
- III. 1. Караван-сарай на восточном берегу Параванского озера во время археологических раскопок.  
2. Центральная часть Караван-сарая.
- IV. 1. Западный ряд Параванского караван-сарая.  
2. Зуртакетский караван-сарай.
- V. 1. Торговый ряд Джавахетского Ахалкалаки. Деталь.  
2. Атши. Проход в скалах (Клдекарн) около города.
- VI. 1. Дманисская крепость  
2. Дманисская крепость со стороны р. Машавера.
- VII. 1. Сосредоточенная система Дманисской крепости.  
2. Остатки моста у р. Машавера.
- VIII. 1. Самшвилдская крепость с юго-запада.  
2. Сев. зап. часть Самшвилдской крепости.
- IX. 1. Самшвилде. Остатки старого моста на правом берегу р. Храми (на дороге в Дманиси).  
2. Остатки того-же моста на левом берегу р. Храми.
- X. 1. Самшвилде. Остатки моста на р. Храми (на дороге в Ахалкалаки).  
2. Самшвилде. Остатки того-же моста на левом берегу р. Храми.
- XI. 1. Кувшинчик с фильтром и персидской надписью из Тбилиси (раскопки 1948 г.).  
2. Кувшинчик с фильтром из Тбилиси (В. Джапаридзе, Грузинская керамика, таб. XI).
- XII. 1. Глазурованная чаша из Самары (Hobson, A Guide... рис. 13)  
2. Глазурованная чаша из Двина (К. Г. Кафадарян, город Двин... рис. 198).
- XIII. 1. Глазурованная чаша из коллекции Екхсрфолулса (SPA, II, стр. 1500).  
2. Фрагменты чаш из раскопок г. Тбилиси 1949 г. (раскопки Г. Ломтаидзе. Материал хранится в фондах феодального отдела Гос. Музея Грузии).
- XIV. 1. Фрагменты глазурованной чаши из Тбилиси (И. Гзелишвили, О. Ткешелашвили, Памятники материальной культуры Тбилиси, таб. 42).  
2. Глазурованная чаша из Коринфа (Ch. H. Morgan II, Corinth, XI, таб. XIX).
- XV. 1. Глазурованная ваза с изображением рыб из Египта (A. Lane, Early Isl. Pottery, рис. 360).  
2. Глазурованная ваза с изображением рыб из Рустави.
- XVI. 1. Глазурованная чаша с изображением растительных мотивов и животного из Самшвилде (В. Джапаридзе, Грузинская керамика, таб. XLV—2).  
2. Глазурованная чаша т. н. типа «Зенджан» с изображением зайца и растительного орнамента (Лувр, SPA, V, таб. 608).
- XVII. 1. Глазурованная чаша с изображением птицы из Тбилиси (раскопки Г. Ломтаидзе).



2. Глазурованная чаша с изображением петуха из Агкенда, типа «Зенджан» (SPA, V, табл. 607).
- XVIII. 1. Глазурованная чаша с изображением птицы из Ани (Б. Аракелян, города... I, таб. XLIX<sub>3</sub>).
2. Глазурованная чаша с изображением птицы из Дманиси.
3. Глазурованная чаша из Гударехи.
- XIX. 1. Глазурованная чаша с изображением птицы из Зенджана (T. Rice, Byzantine Pottery, таб. 18b).
2. Глазурованная чаша из Тбилиси (раскопки Г. Ломтатидзе).
- XX. 1. Глазурованная чаша с изображением птицы (раскопки Г. Ломтатидзе).
2. Изображение птицы на глазурованной чаше из Дманиси (В. Джапаридзе, Гр. Керамика, табл. XLIII—3).
- XXI. 1. Полихромная чаша с изображением льва из г. Каспи.
2. Чаша с изображением зайца типа «Зенджан» (A. Lane, Early Isl. Pott... 34A).
- XXII. 1. Фрагмент глазурованной чаши из Дманиси.
2. Фрагмент чаши из Орен-Кала (А. Якобсон, МИА, 67, табл. III).
- XXIII. 1. Глазурованная чаша из Уджарма (Г. Ломтатидзе, СА, XXVII, 1956).
2. Чаша из Кашана (A. Lane, Isl. Pott... рис. 57).
- XXIV. 1. Поливной кувшин из Тбилиси (В. Джапаридзе, Груз. керамика, таб. XIV—1).
2. Поливной кувшин из Коринфа (Ch. H. Morgan, II, Corinth, XI, таб. XX).
- XXV. 1. Люстрированная чаша из Кашана (A. Lane, Isl. Pottery, рис. 44).


Օ ս Ն Մ Յ Ե Ը Ծ Թ


































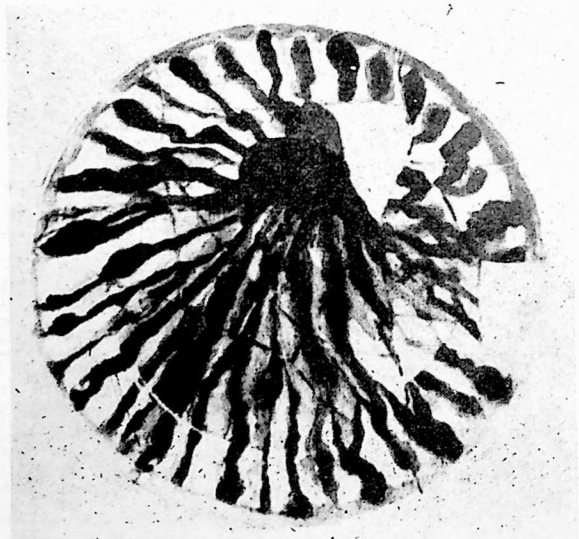
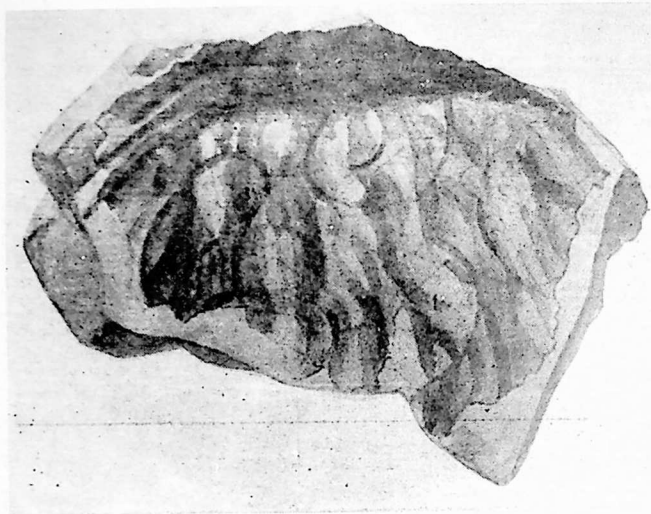











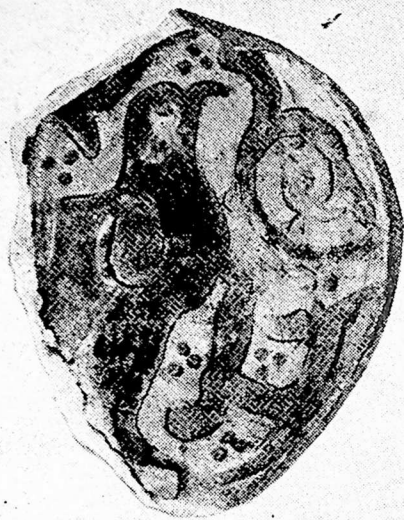




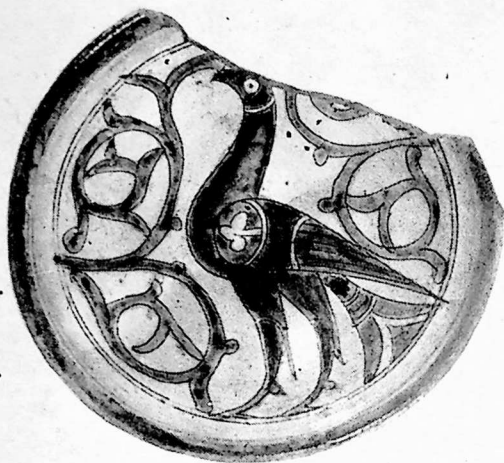








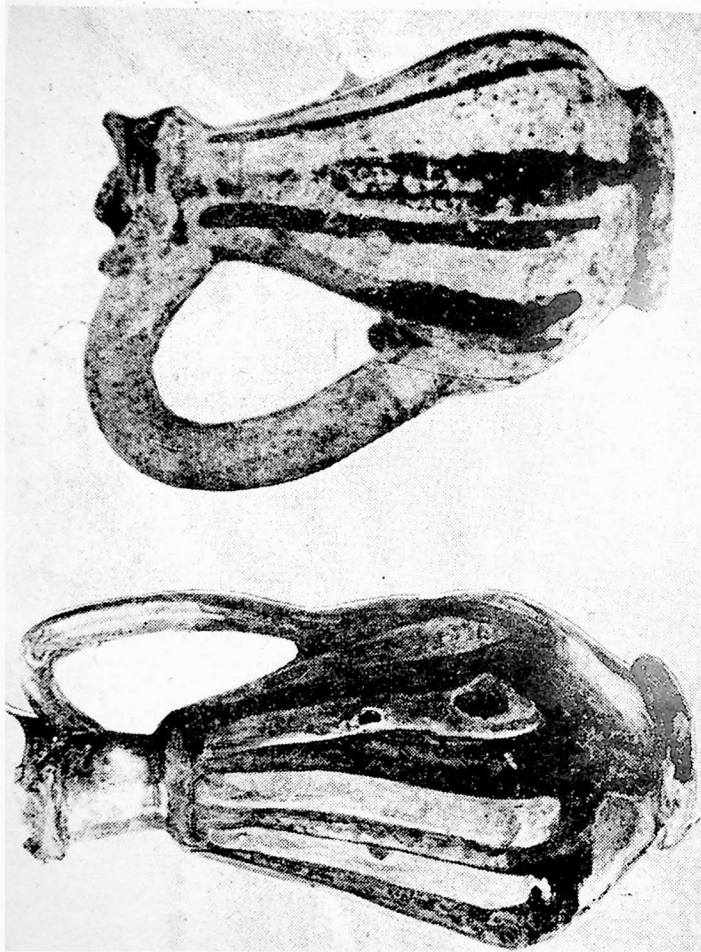
















## შ ი ნ ა ა რ ს ი

### თ ა ვ ი პ ი რ ე ე ლ ი

ქალაქები ადრეფეოდალურ ხანაში . . . . .	3
1. გაკერით IV—V სს. საქართველოს სოციალურ-ეკონომიური მდგომარეობის შესახებ. ფეოდალური ხანის ქართული ქალაქების პერიოდიზაცია . . . . .	3
2. IV საუკუნე—ძველი ქართული ქალაქების დაცემის დასაწყისი . . . . .	15
3. IV საუკუნის არქეოლოგიური მასალების მოკლე მიმოხილვა . . . . .	20
4. IV—V სს. გარდამავალი ხანის მოკლე არქეოლოგიური მიმოხილვა . . . . .	24
5. გარდამავალ ხანაში დაწინაურებული ქალაქები . . . . .	34
უჯარმა . . . . .	35
ქერეში . . . . .	43
თბილისი . . . . .	48
6. გარდამავალ ხანაში დაწინაურებულ ქალაქთა ტოპოგრაფია . . . . .	55
7. VI—VIII საუკუნეები — ქალაქების დაცემის ხანა . . . . .	60

### თ ა ვ ი მ ე ო რ ე

IX—XI საუკუნეები — „ახალქალაქობის ხანა“. ქართული ფეოდალური . . . . . წარმოშობა . . . . .	71
1. პოლიტიკური და ეკონომიური აღმავლობა IX—X საუკუნეებში . . . . .	71
2. IX—XI საუკუნეები — ახალქალაქების წარმოშობის ხანა . . . . .	82
ახალქალაქის შენება . . . . .	87
ატენის გაქალაქება . . . . .	99
არტანუჯი . . . . .	104
დმანისის განახლება . . . . .	111
ძველი ქალაქების განახლება . . . . .	114
რუსთაის აღმავლობა . . . . .	114
სამშვილდე . . . . .	117

### თ ა ვ ი მ ე ს ა მ ე

XII—XIII საუკუნეები ქართული ქალაქების აყვავების ხანა . . . . .	7
1. მთავარი საგზაო მარშრუტები. ვაკეობა, ეკონომიური აღმავლობა . . . . .	125
2. XII—XIII საუკუნეების ქალაქების სეაქრო და სასაქონლო წარმოება . . . . . მოკლე დასკვნები . . . . .	143
Города феодальной Грузии (резюме) . . . . .	172
ნაშრომში ნახმარი შემოკლებანი . . . . .	191
გეოგრაფიულ სახელთა საძიებელი . . . . .	192
ტაბულების აღწერილობა . . . . .	199
Описание таблиц . . . . .	201
ტაბულები . . . . .	203

დაიბეჭდა საქართველოს სსრ მეცნიერებათა აკადემიის  
სარედაქციო-საგამომცემლო საბჭოს დადგენილებით

\*

რედაქტორი ო. კიკვიძე  
გამომცემლობის რედაქტორი ც. თაქაძე  
მხატვარი გ. ნადირაძე  
ტექნორედაქტორი ნ. ბოკერია  
კორექტორი ლ. ამაშუკელი

გადაეცა წარმოებას 9.10.69; ხელმოწერილია დასაბეჭდად 18.9.1970;  
ქალაქის ზომა 70×108<sup>1</sup>/<sub>16</sub>; ნაბეჭდი თაბახი 19.88; სააღრიცხვო-საგამომცემლო  
თაბახი 17.85; ეე 01406; ტირაჟი 1200; შეკვეთა 2578;

ფასი 1 მან. 60 კაპ.

---

გამომცემლობა „მეცნიერება“, თბილისი, 60, კუტუზოვის ქ., 15  
Издательство «Мешинереба», Тбилиси, 60, ул. Кутузова, 15

---

საქართველოს სსრ მეცნიერებათა აკადემიის სტამბა, თბილისი, 60, კუტუზოვის ქ., 15  
Типография Академии наук ГССР, Тбилиси, 60, ул. Кутузова, 15