

საქართველოს სსრ მეცნიერებათა აკადემია
ს. ჯანაშიას სახელობის საქართველოს სახელმწიფო მუზეუმი

დევან ჟიღაშვილი

ქალაქები ფეოდალურ საქართველოში

გამოცემლობა „მეცნიერება“
თბილისი
1968

წინამდებარე პირველი წიგნი შესავალია შუასაუ-
კუნეების ქართული ქალაქების შესწავლისათვის. აქ
განხილულია ქართული წერილობითი წყაროების
ცნობები ძველი ქართული ქალაქების შესახებ და ნა-
ქალაქართა არქეოლოგიურ დაზვერვის შედეგები.
მკითხველი აქვე გაეცნობა ქალაქების და სხვა ძვე-
ლი დასახლებული ადგილების სახელებს, მათ სავარა-
უდო განმარტებებს. ასე ცალ-ცალკეა განხილული:
„ქალაქი“, „დაბა“, „უბანი“. „ციხე“, „ციხე-ქალაქი“,
„ველის-ციხე“ და სხვა. გაშუქებულია ქალაქების და-
მოკიდებულების საკითხი მათსავე დამცველ ციხეებ-
თან, სამეურნეო რაიონთან—დაბებთან, თვით ქალა-
ქების ტიპოლოგია და ქალაქებთან დაკავშირებული
ბევრი სხვა საინტერესო საკითხი.

შესავალი

„ქალაქები ფეოდალურ საქართველოში“ ვრცელი მონოგრაფიაა, რომლის მთლიანად გამოცემა ტექნიკური მიზეზებით ვერ ხერხდება. ამის გამო მიზანშეწონილად ვცანით მისი ნაწილ-ნაწილ გამოქვეყნება. წინამდებარე პირველი წიგნი ერთგვარი შესავალია ფეოდალური ქალაქების შესწავლისათვის. აქ არის განხილული წერილობითი წყაროების მონაცემები ძველი ქართული ქალაქების შესახებ და ნაქალაქართა არქეოლოგიური დაზვერვების შედეგები. აქვეა მოცემული ქალაქების და სხვა დასახლებული ადგილების სახელთა განმარტების ცდაც. მონოგრაფიის ამ ნაწილში მკითხველი გაეცნობა ასევე ქალაქებთან დაკავშირებული საკითხების მთელ რიგს, როგორცაა: „ქალაქები და ციხეები“, „ციხე-ქალაქები“, „ველისციხეები“, „ქალაქთა ტიპები“ და სხვ.

მონოგრაფიის მეორე ნაწილი, რომლის დასტამბვაც გათვალისწინებულია 1969 წლისათვის, ეძღვნება ადრე და განვითარებული ფეოდალური ხანის ქალაქების შესწავლას. აქ განხილული იქნება ე. წ. გარდამავალი ხანის (IV—VI სს.) ქალაქები, ამ დროს დაწინაურებული პოლიტიკური ცენტრები (თბილისი, უჯარმა, ქერემი), ასევე „ახალქალაქების“, ე. ი. ქართული ფეოდალური ქალაქების წარმოების პერიოდის ქალაქები (IX—XI სს.). ამავე წიგნში შევა XI—XIII სს. ქართული ფეოდალური ქალაქების კვლევის შედეგებიც. მკითხველი აქ გაეცნობა მთავარ საგზაო მარშრუტებს, სავაჭრო და სისაქონლო წარმოებას, ქალაქების ეკონომიურ აღმავლობას და სხვა. მეორე წიგნში განხილული ძეგლების ქრონოლოგიური ჩარჩოებია IV საუკუნიდან XIII საუკუნის ნახევრამდე. ზედა თარიღი ემთხვევა თათარ-მონღოლთა მიერ საქართველოს დაპყრობას, როდესაც ველური ურდოებმა შემოსევის შედეგად საგრძნობლად ქვეითდება საქალაქო მეურნეობა და ერთიმეორეზე მიყოლებით ეცემიან ქართული ქალაქები. ქალაქებმა განსაკუთრებული ზარალი განიცადეს ბერქასა და აბაღას საომარი ოპერაციების დროს 1265 წ. ახლოს. აქედან მოყოლებული, რამდენიმე საუკუნის განმავლობაში საქალაქო ცხოვრების განვითარებისათვის პირობები აღარ არსებობდა, რა თქმა უნდა, ზოგიერთი გამონაკლისის გარდა. ამდენად ბუნებრივია, რომ ფეოდალური ხანის ქართული ქალაქის ისტორიის ერთი ყველაზე მნიშვნელოვანი ეტაპი XIII საუკუნის 30-იანი წლებით დაგვესრულებინა.

შემდგომი პერიოდის ქალაქები არქეოლოგიურად არ არის შესწავლილი. ერთადერთი ძეგლი, რომლითაც შესაძლებელია გვიანი შუასაუკუნეების ქალაქების მიახლოებითი სურათი დავინახოთ, არის გრემი — კახეთის სამეფოს პოლიტიკური და ეკონომიური ცენტრი. გრემი საუკუნენახევრის განმავლობაში (1466—1616 წწ.) არნახულ წარმატებებს აღწევს, სანამ ის არ დაანგრის

და განაღდგურეს სპარსელებმა. გრემში 1963—1967 წწ. განმავლობაში არქეოლოგიურ გათხრებს ატარებდა საქართველოს სსრ მეცნიერებათა აკადემიის ს. ჯანაშიას სახ. სახელმწიფო პუბლეში. ჩვენ, როგორც გრემის არქეოლოგიური გათხრების ერთ-ერთ მონაწილეს, საშუალება გექონდა გრემში აღმოჩენილი არქეოლოგიური მასალა დაგვემუშავებინა. მესამე წიგნიც სწორედ მიძღვნილი იქნება გრემისა და კახეთის სხვა ქალაქების შესწავლისადმი.

ქართული ფეოდალური ქალაქების შესწავლისათვის ძირითადად ვეყრდნობოდა არქეოლოგიურ მასალებს. ეს სრულიადაც არ გამორიცხავს წერილობითი მონაცემების გათვალისწინებას, პირიქით, თითქმის ყველა საკითხს წყაროა ნაშრომში გამოყენებული. არქეოლოგიური მონაცემების უპირატესობა აქ ძლიერ იგრძნობა, რამდენადაც ძირითადი საკითხების კვლევა (ფეოდალური ქალაქების პერიოდიზაცია, განვითარების საერთო სურათის მოხაზვა, ქალაქთა ტიპების განხილვა, ფეოდალური ქალაქის წარმოშობა) მის გარეშე წარმოუდგევლია.

წარმოდგენილი ნაშრომი ნაყოფია ძველ ქართულ ქალაქებზე მრავალწლიანი დაკვირვებისა და ძიებისა, სადაც ორი მთავარი მომენტი შეიძლება გამოვყოთ: ჯერ კიდევ ასპირანტურის წლებში მოგვეცა საშუალება დაგვემუშავებინა რუსთავის ექსპედიციის მიერ 1949—1951 წწ. გ. ლომთათაძის ხელმძღვანელობით გათხრილი არქეოლოგიური მასალა, რამაც გარკვეული წარმოდგენა შეგვიქმნა ფეოდალური საქართველოს ერთ-ერთი მნიშვნელოვანი ქალაქის შესახებ. ამის შემდეგ, წლების განმავლობაში მონაწილეობას ვიღებდით ურბნისის ნაქალაქარის არქეოლოგიურ ექსპედიციაში. ურბნისი ახტიკური ქალაქი იყო, რომელიც არსებობდა ასევე აღრეფეოდალურ ხანაშიაც. ურბნისის ნაქალაქარის გათხრების შედეგად ბევრი საყურადღებო მასალა აღმოჩნდა ახტიკური და ფეოდალური ქალაქის შესასწავლად. აქ შესანიშნავად ჩანს გარდამავალი ხანაც. ორივე ქალაქის, რუსთავისა და ურბნისის შესწავლით საშუალება მოგვეცა გავცნობოდით საერთოდ ფეოდალურ ქალაქს¹. სწორედ მათზე დაკვირვებით და არქეოლოგიური მასალის შესწავლით გახდა შესაძლებელი წინ წამოწეულიყო ფეოდალური ქალაქის წარმოშობის, მისი ცალკეულ ეტაპებზე განვითარებისა და სხვ. საინტერესო საკითხები. ცხადი შეიქნა, რომ IV საუკუნიდან მოკიდებული, ქალაქები ფეოდალიზმის ჩასახვისა და განვითარების შედეგად ახალი სოციალური ყოფის გავლენის ქვეშ ექცევიან, რაც საბოლოო ჯამში განსაზღვრავს მათი განვითარების არსს. ამ დროიდან დაწყებული საქალაქო ცხოვრება სრულიადაც არ მიდის აღმავალი გზით და წარმატებებით. საქმაროდ ხანგრძლივი იყო დაემისა და დაქვეითების ხანა, რაც ფეოდალიზაციის პროცესის განვითარებით უნდა აიხსნას. ქართული ფეოდალური ქალაქების აყვავების ხანას XI—XIII სს. წინ უძღოდა ფეოდალური ქალაქის წარმოშობა და ჩამოყალიბება IX—XI საუკუნეებში.

ზემოთ აღნიშნული იყო, რომ ძირითად წყაროს კვლევისათვის რუსთავი და ურბნისი წარმოდგენდა, ამასთანავე ერთად საშუალება გექონდა მონაწილეობა მიგველო სხვა ნაქალაქარების არქეოლოგიურ გათხრებშიც (დმანისი, გრემი), ასევე გავცნობოდით სხვა განათხარი ობიექტებიდან მომდინარე არქეოლოგიურ მასალებსა და პუბლიკაციებს (მცხეთა, უფლისციხე, თბილისი და

¹ ლ. კილაშვილი, ქალაქი რუსთავი (ისტორიულ-არქეოლოგიური ნარკვევი), თბ., 1958; ნაქალაქარი ურბნისი (ისტორიულ-არქეოლოგიური გამოკვლევა), თბ., 1964.

სხე.) და, რაც მთავარია, რამდენჯერმე შეეძელით თითქმის ყველა. წერილობითი წყაროებით ცნობილი და სხვა მნიშვნელოვანი ძველი დასახლებული ადგილების დაზვერვა (წუნდა, ოძრხე, ხერთვისი, კასპი, ურბნისი, ეფლისციხე, სარკინე, მცხეთა, გორი, ატენი, რუსთაფი, ხუნანი, სამშვილდე, დმანისი, ახალქალაქი, უჯარმა, ჰერენი, არტანი, ხორანთა, ხორანბუჯი, ნეკრესი და სხვა მრავალი). ასეთი წინასწარი სამუშაოების ჩატარებით შესაძლებელი გახდა წარმოგვედგინა ქალაქობამდელი სახე ძველი ნამოსახლარებისა, დაგვედგინა ზოგი მათგანის ადგილმდებარეობა და, რაც მთავარია, ძველი ქალაქი — მიოდმოების — სამეურნეო რაიონების დაზვერვებით, გამოჩნდა ბევრი საერთო ნიშანი, უპირატესად მეურნეობრივი ხასიათისა, რამაც, ალბათ, განსაზღვრა მათი ეკონომიური ძლიერება და შესაძლებელია ქალაქად გადაქცევა.

ფეოდალური ქალაქების ქრონოლოგიურად მოწყვეტილი წარმოდგენა, რა თქმა უნდა, არ არის მიზანშეწონილი: ამდენად, მოკლედ, უფრო ძველ ფენების განხილვაც გახდა საჭირო. ცხადია, რომ დღეს ქალაქების შესასწავლად არქეოლოგიას გადაწყვეტი მნიშვნელობა აქვს. თუმცა, როცა ძველი ქალაქების განსაზღვრაა საჭირო, მაშინ წერილობითი წყაროების უპირატესობა აშკარაა, ამდენად პირველ წიგნში, სწორედ ასეთ წყაროებზე დაყრდნობით, ჯერ ძველ ქალაქთა რიგის წარმოდგენა ვცადეთ (ადრეც არაერთხელ განხილული მკვლევართა მიერ) და შემდეგ კი მათი დასვერვების შედეგების განხილვა.

ქართულ ფეოდალურ ქალაქებზე მუშაობისას ყოველთვის ვცდილობდით ქალაქი წარმოგვედგინა როგორც ბირთვი ეკონომიურად ძლიერი და სოციალურად ქრალი დასახლებისა. ცხადია, რომ ქალაქების ჩასახვა და განვითარება ახალი სოციალური ყოფის ყველაზე სრულა ასახვა იყო ძველ ისტორიაში, რაც შენაგანი განვითარებით არის ასანსნელი. ქართული ქალაქების წარმოშობის დროიდან მოყოლებული მათი ისტორია თუთ ერას ისტორიაც არის. ამდენად ქალაქების შესწავლა უპირველესად ჩვენი ერის ისტორიის შესწავლა უნდა ენსახებოდეს და წარმოადგენდეს მის ერთ-ერთ შემადგენელ ნაწილს. ქალაქებზე მუშაობისას ყოველთვის ჩვენი პატივცემული მასწავლებლის ნ. ბერძენიშვილის ყურადღების ქვეშ ვიყავით მოქცეული, რომლის დამსახურებაცაა ჩემში ინტერესის გაღვივება ამ მეტად საინტერესო საკვლევით თემისადმი. მისი უშუალო ხელმძღვანელობით დავიწყეთ მუშაობა წინამდებარე ნაშრომზედაც. ნაშრომის დასრულების შემდეგ, მაღლიერების გრძნობა ავტორისა, აწ განსვენებული მაწავლებლისადმი განსაკუთრებულია.

საქართველოს ფეოდალური ქალაქების შესწავლის მიზნითა და საკითხები ქართულ ისტორიოგრაფიაში

ქველი ქართული და, კერძოდ, ფეოდალური ქალაქების პირველი მკვლევარი მკვლევარი ვახუშტი ბატონიშვილია. ისევე, როგორც მრავალ სხვა საკითხში. აქაც განსაკუთრებულია მისი ღვაწლი. ვახუშტის მიხედვით ციხე-სიმაგრეთა და ქალაქთა შენება ქართველთა „ზნეთა და ჩვეულებათა“ ერთ-ერთი ნიშანი იყო: „ზნენი აქუნდათ პირმტკიცობა, მტერთა ზედა ერთობა, თავისუფლებასათვის მხნედ ბრძოლა, მაგრად დგომა მისთვის, ციხე-სიმაგრეთა და ქალაქთა შენება

² Ш. А. М е с х и а, Города и городской строй феодальной Грузии, Тб., 1959, გვ. 10; А. М. А п а к и д з е, Об итогах новых археологических раскопок в Грузии, Москва, 1960, გვ. 5.

(ხაზი ჩვენია. ლ. ქ.), მაგრება ქვეყნისა³. ძნელია ყველა იმ საკითხის ჩამოთვლა ქალაქებთან დაკავშირებით, რომელთაც ვახუშტი ბატონიშვილი ეხება თავის გეოგრაფიულ თხზულებას, აქ მხოლოდ ორი ძირითადი შეიძლება გამოვყოთ: პირველი. მან სცადა ქალაქების ტიპოლოგიის შემუშავება და ერთი აღებული პრინციპის მიხედვით მათი განხილვა. ასეთი დაყოფის შედეგია განსხვავებული ტერმინების შემოღება, როგორცაა „ქალაქი დიდი“ და „დედა-ქალაქი“. „ქალაქი მცირე“. „ქალაქი მაგარი“, „ქალაქი ძველი“, „ქალაქი მოზღლდვილი“ და სხვა. მეორე, ვახუშტი ბაგრატიონს ეკუთვნის ერთი შესანიშნავი დაკვირვება, რომელიც განსაკუთრებულ ყურადღებას იმსახურებს. მისი აზრით, ქალაქობისათვის საკმარისი არ არის მხოლოდ თავდაცვითი ნაგებობების არსებობა. საჭიროა მას ჰქონდეს მართველობა და განწყობილება ქალაქთა. დიგორისა და ბასიანის აღწერის შემდეგ ის შენიშნავდა „კვალად რაოდენი დაბანი ციხივან-კოშკოვანი დაესწერეთ, იგინი მათ უწოდებენ ქალაქად, არამედ ვინაღაც არა აქუსთ მართველობა და განწყობილება ქალაქთა, აქა დაბად ესაქვით“⁴ ვახუშტის ასეთი შეხედულება ქალაქებზე, როგორც გარკვეული მმართველობის და განწყობილების დასახლებულ ადგილებზე, არ არის მოკლებული ინტერესს მას ქალაქი არ ჰქონდა წარმოდგენილი თვითმმართველობისა და სათანადო აპარატის გარეშე, რაც საკვებით მართებულია, რადგან ქალაქის განსაზღვრა მხოლოდ თავდაცვითი ნაგებობების მიხედვით, სოციალური პოინტების გათვალისწინებლად, შეუძლებელია.

[XIX ს. შუაწინამდღე, თუ მხედველობაში არ მივიღებთ მ. ბარათაშვილის „საქართველოს სამეფოს ნუმისმატიკურ ფაქტებს“, ქართული ქალაქების შესახებ თითქმის არაფერი თქმულა. აღნიშნულ ნაშრომში მ. ბარათაშვილი განსაკუთრებით ჩერდება თბილისის, ქალაქისა და სიმაგრის შესახებ. მანვე პირველმა მიაქცია ყურადღება ბერძნულ საისტორიო წყაროებში დაცულ ცნობას თბილისის შესახებ.]

როგორც ირკვევა, ამ დროიდან საგრძნობლად ძლიერდება ინტერესი სიძველეებისადმი და კერძოდ ძველი ქართული ქალაქებისადმი, რაც აყენებდა პოეტოვებს ცალკეული ძეგლებისა თუ ძველი პუნქტების საცნობარო ხასიათის ლიტერატურაზე. პლ. იოსელიანის სხვადასხვა ეკლესია-მონასტრებისა თუ ქალაქების შესწავლისადმი მიძღვნილი ნაშრომები (კაცხის, კახისის, მამა-დავითის, იკორის, ნოკორის და სხვ. ტაძრები, ქ. ღუშეთის აღწერა, კახეთის ძეგლების შესწავლა და სხვ.) ასეთ გაზრდილ ინტერესს პასუხობდა. მისი წიგნი ძველი და ახალი ქალაქების შესახებ, რომელიც 1850 წ. გამოვიდა რუსულ ენაზე. ვახუშტის შემდეგ პირველი სერიოზული ცდაა ძველი ქართული ქალაქების შესასწავლად⁵. პ. იოსელიანის ნაშრომი გეოგრაფიული ლექსიკონის ხასიათისაა, სადაც მოკლედ არის განხილული ძველი თუ ახალი, თითქმის ყველა მნიშვნელოვანი ქალაქი. წიგნის ბოლოს ავტორი იძლევა მრავალ საყურადღებო დაკვირვებას ძველი ქალაქების წარმოშობის შესახებ. მას მიაჩნია, რომ ძველი ქალაქების გაჩენა წმინდა სამხედრო ღონისძიება იყო და ქალაქის პირ-

³ ვ ა ხ უ შ ტ ი, აღწერა სამეფოსა საქართველოსა, თბილისი, 1941, გვ. 12.

⁴ ი ქ ვ ე, გვ. 117.

⁵ М. Баратаев, Нумизматические факты Грузинского царства, СПб, 1844, (Сборник. I разр., гв. 53. ამის შესახებ იხ. ა. აფაქიძე, ქალაქები და საქალაქო ცხოვრება ძველ საქართველოში, I, თბ., 1963, გვ. 9.

⁶ П. Иоселиани, Города, существовавшие и существующие в Грузии, Тифлис, 1850.

ვანდელი მნიშვნელობაც მოსახლეობის დაცვას გულისხმობდა. მისივე სამართ-
ლიანი ვარაუდით, ქალაქები პირველად მდინარეთა შესაყარზე წარმოიშენენ.
ამ მხრივ პირველი ადგილი ეჭირა მდინარე მტკვარს, რომელიც ქალაქების საპი-
ძირითადი ჯგუფით იყო წარმოდგენილი (ზემო, შუა და ქვემო ქართლის). პილ-
როგრაფიულად მტკვართან იყო დაკავშირებული ალაზან-ივრის და ქცია-მაშა-
ვერა-დებედას აუზები, ასევე მოფენილი ძველი ქალაქებით. ქალაქები პილრო-
გრაფიული ჯგუფებით არის წარმოდგენილი ნაშრომში ასევე დასავლეთ საქარ-
თველოშიაც (ქოროხის, რიონის, ყვირილის აუზები და ზღვისპირი)⁷.

მიუხედავად იმისა, რომ პ. იოსელიანს მრავალი საინტერესო დაკვირვება
ჰქონდა ძველ ქართულ ქალაქებზე, მისი შეხედულებანი ქალაქებზე, მათს სო-
ციალურ-ეკონომიურ ყოფასა და მნიშვნელობაზე კრიტიკას იმასსურებს. აქ არ
გამოვეუდგებით ფაქტობრივი მონაცემების დამახინჯებას ანდა საექვო წყა-
როების მოშველიებას, რაც ხშირად გვხვდება წიგნში; მან სათანადოდ ვერ გან-
საზღვრა და ვერ შეაფასა ქართული ქალაქების როლი და ადგილი ზოგადი ის-
ტორიის ფონზე. ის იქამდეც კი მიდის, რომ წერს — კარჩაკეტილი ცხოვრების
გამო ქალაქებში არ შეიძლებოდა წარმოშობილიყო არც საქალაქო მმართვე-
ლობა და არც საქალაქო წოდებანი, როგორც ეს დასავლეთ ევროპის ქალაქებ-
ში იყო⁸.

ქველი ქართული ქალაქების შესწავლის საქმე განაყოფიერებით მყარ ნია-
ლაგზე დგება ივანე ჯავახიშვილის სამეცნიერო ასპარეზზე გამოსვლის შემ-
დეგ. მისი სამაგისტრო ნაშრომი „სახელმწიფო წყობილება ძველ საქართველო-
სა და ძველ სომხეთში“ ძველი ქალაქების შესწავლის პირველი მეცნიერული
ცდაა⁹. აქ მან ერთ-ერთმა პირველმა, ნ. მართან ერთად, სცადა ქალაქთან დაკავ-
შირებული ტერმინების გარკვევა, რომელთაგანაც წინ წამოსწია „ციხე“ ქალა-
ქის ნ. მარისეული ეტიმოლოგია (შემდგომად ნ. მარის მიერვე უარყოფილი);
როგორც ჩანს, შემდგომად, ივ. ჯავახიშვილს აღარ აკმაყოფილებდა და ამი-
ტომ ის საბოლოოდ დადგენილად აღარ ჩასთვალა¹⁰.

ამავე ნაშრომში ივ. ჯავახიშვილი იკვლევს დასახლებათა ცალკეულ ტი-
პებს და ღრმა მეცნიერული ანალიზით სწავლობს წყაროებში აღნიშნულ ტერ-
მინებს: „ხევი“, „სოფელი“, „დაბა“ და სხვ. „დაბა“ სახელს დასახლებული ად-
გილის აღსანიშნავად ის უფრო უძველესად თვლის, რომელსაც. მოგვიანებით.
I X—X საუკუნეებში სიძენის „სოფელი“¹¹. ასეთი მონაცვლეობის მიზეზი, მია
აზრით, ჯერჯერობით აუხსნელი იყო¹².

ქალაქთა ცალკეულ ტიპებს, ქალაქების შემადგენელ ნაწილებს, საქალა-
ქო, სავაჭრო და საზოგადოებრივ ნაგებობებს ივ. ჯავახიშვილი იხილავს თავის

⁷ პ. იოსელიანი, დასახ. ნაშრომი, გვ. 76—79; შდრ. ა. აფაქიძე, ქალაქ-
ბი და საქალაქო ცხოვრება ძველ საქართველოში, I, თბ., 1963, გვ. 9—10.

⁸ П. Иоселиани, იქვე, გვ. 82; Ш. Месхиа, Города..., გვ. 5.

⁹ И. А. Джавахов, Государственный строй древней Грузии и древней Арме-
нии. Тексты и разыскания по армяно-грузинской филологии, I, кн. VIII, 1905.

¹⁰ ი. ჯავახიშვილი, მასალები ქართველი ერის მატერიალური კულტურის
ისტორიისათვის, I, შვენებლობის ხელოვნება ძველ საქართველოში, თბ., 1946, გვ. 34;
Ш. Месхиа, Города и городской строй феодальной Грузии, М., 1960, გვ. 24; ა.
აფაქიძე, ქალაქები და საქალაქო ცხოვრება ძველ საქართველოში, I, თბ., 1963, გვ. 159.

¹¹ И. А. Джавахов, დასახ. ნაშრომი, გვ. 47; მისივე, ქართული სამართ-
ლის ისტორია, I, თბ., 1928, გვ. 140.

¹² იქვე, გვ. 47.

ვრცელ მონოგრაფიაში — „მასალები ქართული ერის მატერიალური კულტურის ისტორიისათვის“ I (მშენებლობის ხელოვნება ძველ საქართველოში)¹³. ქართული და უცხო წერილობითი წყაროების გულდასმითი შეჯერებისა და შესწავლის გზით ივ. ჯავახიშვილს ხსენებულ ნაშრომში მოცემული აქვს ქალაქის ისეთი მნიშვნელოვანი ადგილების განხილვა, როგორიცაა ციხე, გალავანი, ქარვასლა. ფუნდუკი, ალაყაფი, ბქენი, საგუმბაგონი, კიშკარი, ბაზარი, მოედანი, შუკა, სასახლე, ასპარეზი, ქალაქის ზღუდე, საილიუგო, დარბაზი, სალარო, სააჯო კარი და სხვა მრავალი. „ქალაქი უბნებად იყო დაყოფილი, — წერდა ივ. ჯავახიშვილი, — თითოეულ უბანს თავისი სახელიც ჰქონდა, რომელიც მის ნიშანდობლივს თავისებურებას გამოხატავდა“¹⁴. ასეთი ნიშანდობლივი თავისებურებები იყო ტომობრივობა და სარწმუნოება. მდებარეობის მიხედვით ივ. ჯავახიშვილი ცალკე გამოიყოფს: წინა-უბანს, შუა-უბანს და გარე-უბანს¹⁵.

ივ. ჯავახიშვილი პირველი იყო, ვინც ძველი ქართული ქალაქების დაყოფა სკდება: „ქალაქები სიდიდითაც, დანაშნულებითაც და მნიშვნელობითაც განსხვავდებოდნენ ერთმანეთისაგან. ყველაზე უფრო დიდს, მთავარ ქალაქს, რომელშიც პოლიტიკური მმართველობის ცენტრი იყო, მაშინაც დედაქალაქი ეწოდებოდა“¹⁶, წერდა იგი სხვა ადგილას ავტორი შენიშნავდა: „ქალაქი ორგანურს ცენტრს წარმოადგენდა. ერთი მხრით, ქალაქი ყოველთვის ადმინისტრაციული ცენტრი იყო, — დედა-ქალაქი მთელი სახელმწიფოსი, დანარჩენი ქალაქები კი სხვადასხვა საერისთაოებისა და თემებისა... მეორე მხრით, როგორც ვიცით, ქალაქი ვაჭრობა-მრეწველობის ცენტრსაც წარმოადგენდა“¹⁷.

ივ. ჯავახიშვილი ძველ ქართულ ქალაქებს უპირატესად წერილობითი წყაროებს ანალიზის საფუძველზე იკვლევდა. განსვენებული მეცნიერი კარგად გრძნობდა არქეოლოგიური გათხრების საჭიროებას ძველ ქალაქთა შესასწავლად¹⁸ და სინანულით შენიშნავდა, რომ ჩვენში ჭერ კიდევ არ გათხრილა ქალაქი, რომელიც „საქალაქო კულტურის“ გამოსარკვევად გამოდგებოდა¹⁹. ასეთი მასალების უქონლობის გამო ჩვენ იძულებული ვართ მხოლოდ იმ ცნობებზე დავეყაროთ, რომლებიც წყაროებში მოგვეპოვება, — წერდა ივ. ჯავახიშვილი²⁰. მიუხედავად ასეთი, თუ შეიძლება ითქვას, ცალმხრივი მიდგომა, ყველა წყარო მის მიერ ისე დეტალურად არის განხილული, რომ დღესაც, როცა ნაქალაქართა დიდი ნაწილი არქეოლოგიურად გათხრილი თუ დაზვერილია, ქალაქების შესახებ მის მიერ გამოთქმული მოსაზრებანი კვლავ დიდ მნიშვნელობას ინარჩუნებენ. ასეთი მეცნიერული ანალიზის ნაყოფია ახალქალაქის მიხედვით უზღუდო, ე. ი. გაუმაგრებელი ქალაქების არსებობის წამოყენება ფეოდალურ საქართველოში²¹, ქალაქის აგების ტექნიკური საშუალებე-

¹³ ნაშრომი გამოიცა თბილისში 1946 წ.

¹⁴ ივ. ჯავახიშვილი. მასალები ქართული ერის მატერიალური კულტურის ისტორიისათვის, I, მშენებლობის ხელოვნება ძველ საქართველოში, თბ., 1946, გვ. 36.

¹⁵ ივ. ჯავახიშვილი, იქვე.

¹⁶ ივ. ჯავახიშვილი, დასახ. ნაშრომი, გვ. 41; ა. აფაქიძე, ქალაქები... 33-11.

¹⁷ ივ. ჯავახიშვილი, იქვე, გვ. 52—53.

¹⁸ გ. ლომთათიძე, ივანე ჯავახიშვილი და გათხრითი არქეოლოგია საქართველოში, „მომოხილველი“, II, თბ., 1951, გვ. 16.

¹⁹ ივ. ჯავახიშვილი, დასახ. ნაშრომი, გვ. 51.

²⁰ იქვე, გვ. 52.

²¹ იქვე, გვ. 40; შტრ. ნ. ბერძენიშვილი, საქართველოს ისტორიის საკითხები, I, თბ., 1964, გვ. 52.

ბის გარჩევა ატენის მიხედვით²², ქალაქების, როგორც ადმინისტრაციული ცენტრების ჩამოყალიბების საკითხის დამუშავება უჯარმისა და თბილისის მიხედვით და სხვ.²³ ივ. ჭავჭავაძის მიხედვით, პირველმა დაინახა ქალაქებში ძლიერი ეკონომიური შესაძლებლობანი. „ქვეყნის ეკონომიური ძლიერების საუკეთესო გამოხატველად ქალაქების სიმრავლე და სიმდიდრე ითვლებაო“, აღნიშნავდა ივ. ერეკლე თავის ნაშრომში²⁴.

ნაშრომში „ფეოდალური რევოლუცია საქართველოში“, ს. ჭანაშვიამ, ფეოდალიზმის ჩასახვისა და განვითარების საკითხებს განიხილა განსაკუთრებით ჩერდება ფეოდალური ხანის ქალაქებზედაც. ქალაქ თბილისის წარმოშობის და მისი განვითარების ადრეული საფეხურის კვლევას მან ცალკე პარაგრაფი მიუძღვნა. ს. ჭანაშვიამ ამახვილებს ყურადღებას ქალაქის ორი მთავარი შემადგენელი ნაწილის — საკუთრივ ქალაქისა და ციხის არსებობაზე და შენიშნავს: რომ „ქალაქის იხეთსავე დამოკიდებულებაშია ტფილისის მიმართ, როგორც არმაზი — მცხეთის მიმართ“²⁵. იმავე ნაშრომში, სადაც ავტორი ადგენს საეკლესიო ეპარქიებს და შესაბამისად მზარდ ფეოდალურ ერთეულებს, განსაკუთრებით ჩერდება ამ დროის ქალაქებზედაც, რომლებიც უმეტესწილად ასეთი საეკლესიო ცენტრების როლში გვევლინებიან²⁶.

ქართული ფეოდალური ქალაქების შესწავლა განსაკუთრებით მიდის წინ მათი არქეოლოგიური გათხრების დაწყების შემდეგ. პირველი ფეოდალური ქალაქი, რომლის გეგმავლობიერი არქეოლოგიური გათხრებიც დაიწყო 1936 წ. ივ. ჭავჭავაძის თაოსნობით, იყო — დმანისი (ლ. მუსხელიშვილის მიერ გამოქვეყნებული ანგარიში დმანისის არქეოლოგიური კვლევა-ძიების შესახებ, პირველი მნიშვნელოვანი არქეოლოგიური ნაშრომია, რომლითაც იწყება დმანისისა და, საერთოდ, ფეოდალური ქართული ქალაქების არქეოლოგიური შესწავლა²⁷.

ფეოდალური ქალაქების არქეოლოგიური შესწავლის შემდეგი ეტაპი იწყება 1948—1950 წლებიდან. როდესაც არქეოლოგიური კვლევა-ძიების სფეროში ხვდება ერთბაშად რამდენიმე პუნქტი — თბილისი, რუსთავი, უჯარმაი, ნ. ბერძენიშვილის თვალსაზრისით. რომელიც აღნიშნული ღონისძიების საერთო ხელმძღვანელი იყო, ფეოდალური ქალაქი უნდა შესწავლილიყო მასზე დაქვემდებარებული მხარის ისტორიულ-გეოგრაფიული და არქეოლოგიური კვლევის შესაბამისად. ნ. ბერძენიშვილი თავის ნაშრომებში დიდ მნიშვნელობას ანი-

²² ი. ჭავჭავაძის მიხედვით, მასალები ქართველი ერის მატერიალური კულტურის ისტორიისათვის, I, გვ. 33—35.

²³ ი. ჭავჭავაძის მიხედვით, ქართველი ერის ისტორია, II, თბ., 1965, გვ. 33, 34, 47, 48.

²⁴ ი. ჭავჭავაძის მიხედვით, ქალაქები, საქალაქო წესწყობილება და ცხოვრების ელემენტები საქართველოში XVII—XVIII სს., „პრობლემა“, № 1, გვ. 35.

²⁵ ს. ჭანაშვილი, ფეოდალური რევოლუცია საქართველოში, შრომები, I, თბ., 1949, გვ. 12; ა. ა. ავაქიძე, ქალაქები..., გვ. 12.

²⁶ ს. ჭანაშვილი, ადრეული ფეოდალიზმი, შრომები, II, 1952, გვ. 229.

²⁷ ლ. მუსხელიშვილი, დმანისი (ქალაქის ისტორია და ნაქალაქარის აღწერა), შრომა რუსთაველის ეპოქის მატერიალური კულტურა, თბ., 1938, გვ. 319—448.

²⁸ არქეოლოგიური ექსპედიციებს ხელმძღვანელობდნენ: „განჯისკარის“ ექსპედიციას 1948 წ. ო. ჭაფარიძე, შემდეგ გ. ლომთათიძე; რუსთავის და უჯარმის ექსპედიციებს გ. ლომთათიძე იხ. ო. ჭაფარიძე, „განჯისკარის“ 1948 წლის არქეოლოგიური გათხრის ანგა-

კება ფეოდალურ ციხეებსა და ქალაქებს, როგორც სოციალურ მტკიცე დასაყრდენს²⁹. მიიწვევს დამსახურებას ქალაქებთან დაკავშირებული ისეთი საკითხების წამოწვევას, როგორცაა გზები, საბაჟოები, სამღებროები და სხვ.³⁰. ნ. ბერძენიშვილმა სპეციალური ნაშრომი მიუძღვნა ქალაქისპირის სოფლების, „აგარაების“, ძველ ქალაქთა საბუნებრივ რაიონის შესწავლასაც³¹.

ქართული ფეოდალური ქალაქების მეცნიერულ შესწავლაში დიდი ამაგი აქვს შ. მესხიას. მისი პირველი ნაშრომი, რომელიც ფეოდალური ხანის საქართველოს ეკონომიურ ცხოვრებას ეხება, გამოირჩევა წერილობითი წყაროების შესანიშნავი ანალიზით. სამწუხაროდ, ნაშრომი ჯერ კიდევ არ არის გამოქვეყნებული³².

შემდგომად შ. მესხია უპირატესად ქალაქების სოციალური ყოფით იყო დაინტერესებული. მისი აზრით, განვითარებულ ფეოდალურ ხანაში ქალაქების, როგორც ეკონომიური და სოციალური ძლიერების წყაროს დაუფლებისათვის ვანსაკუთრებით მწვევდება ბრძოლა მსხვილ ფეოდალთა შორის; ასე, რომ XII—XIII სს. ქართულ ფეოდალურ ქალაქთა უდიდესი უმეტესობა დიდებულთა ხელში აღმოჩნდა³³.

ფეოდალური ქალაქების შესწავლის საქმეში განსაკუთრებული ადგილი უკირავს შ. მესხიას მონოგრაფიას „ქალაქები და საქალაქო ცხოვრება ფეოდალურ საქართველოში“³⁴. ნაშრომის ძირითადი ნაწილი მოიცავს XVII—XVIII სს. ქალაქების შესწავლას. ვრცლად არის მიმოხილული ასევე წინა პერიოდის ქალაქებიც, თვით უძველესის გაჩენის დროიდან. ძვ. წ. VI—IV სს., ავტორის აზრით, როდესაც ხდება სოფლის მეურნეობის შემდგომი აღმავლობა, ხელოსანობისა და ვაჭრობის ინტენსიური განვითარება, საქართველოში დგება პირობები საქალაქო ცხოვრების წინსვლისათვის³⁵. შ. მესხიამ პირველმა წამოსწია წინ საკითხი ქალაქების ორი ტიპის არსებობის შესახებ, რომ ციხე-ქალაქობა უძველესი ქალაქებისათვის არის დამახასიათებელი, რასაც მიყვავართ

რიში; გ. ლომთათიძე, არქეოლოგიური გათხრა თბილისში 1948 წლის ზამთარში; მისივე რუსთაველი წარმოებული არქეოლოგიური თხრის უმნიშვნელოვანესი შედეგები; სამივე ანგარიში დაბეჭდილია კრებულში „მასალები საქართველოს და კავკასიის არქეოლოგიისათვის“, I, თბ., 1955; Г. Ломтаძე, Некоторые итоги археологических раскопок памятников феодальной Грузии, СА, XXVII, 1957.

²⁹ ნ. ბერძენიშვილი, საქართველოს ისტორიის საკითხები, I, თბ., 1964, გვ. 49.

³⁰ ნ. ბერძენიშვილი, ერთი უძველესი საბაჟოს ადგილმდებარეობისათვის საქართველოში, საქართველოს ისტორიის საკითხები, I.

³¹ ნ. ბერძენიშვილი, თბილისის ტოპონიმიკიდან (აგარანი), „მიმოხილველი“, II, 1951.

³² შ. მესხია, ხელოსნობა ძველ საქართველოში (V—VII სს.), თბ., 1942.

³³ შ. მესხია, საქართველოს ქალაქების სოციალური ურთიერთობის ისტორიიდან, „მიმოხილველი“, II, თბ., 1951.

³⁴ Ш. А. Месхиа, Города и городской строй феодальной Грузии, Тб., 1959.

³⁵ იქვე, გვ. 10, 18.

ქველ გამაგრებულ ადგილებამდე³⁶. დიდი დამსახურება მიუძღვის მას ასევე თბილისის ისტორიის მონოგრაფიულად შესწავლაში³⁷.

ძველი ქართული ქალაქების შესწავლისათვის განსაკუთრებული მნიშვნელობისაა ა. აფაქიძის მონოგრაფია „ქალაქები და საქალაქო ცხოვრება ძველ საქართველოში“³⁸. ნაწრომის პირველი ტომი მთლიანად ეთმობა მცხეთის შესწავლას. მცხეთა — ძველი საქართველოს პოლიტიკური და ეკონომიური ცენტრი; მნიშვნელოვან როლს ასრულებდა ადრეულ ფეოდალურ ხანაშიაც და ამდენად მისი მთლიანობაში განხილვა აუცილებელია ქალაქის სრული სახის წარმოსადგენად. ა. აფაქიძის მონოგრაფიაში დეტალურად არის ასახული ძველი მცხეთის და საერთოდ ქართული ქალაქების საპრობლემო საკითხები, როგორცაა ძველი ქალაქების გაჩენის დრო და პირობები, ქალაქების გარეგანი სახე, შემადგენელი ნაწილები, ხუროთმოძღვრული ძეგლები (საფორტიფიკაციო, სამეურნეო, საკულტო და სხვ.), საძარხ ნაგებობათა ემთავრება ტიპები. სამარხეული მასალა, ქალაქის მოსახლეობა, მათი სოციალური და ეთნიკური შემადგენლობა და სხვ. დღეს ყველასთვის კარგად არის ცნობილი მცხეთის, ძველი „დიდი მცხეთის“ სავარაუდო ფარგლები და შემადგენელი ნაწილები, მაგრამ სულ ცოტა ხნის წინ ასე დაბეჭდილებით ვერას ვიტყვოდით სეესამორა-წიწამურის და პარმოზიკა-არმაზციხის შესახებ, რადგან მათი სრული ლოკალიზაცია მეცნიერებისათვის არ იყო ცნობილი³⁹. ასევე გაურკვეველი იყო მრავალი სხვა საკითხიც. აქ იმის აღნიშვნაა საჭირო, რომ მონოგრაფიის გამოქვეყნებას წინ უძღოდა დიდი მოსამზადებელი სამუშაო, ძიება ველზე და წყაროებში, დამუშავება სათანადო მონაცემებისა (ქართულსა და უცხოურში) და სხვ.

ა. აფაქიძე ტერმინ „ქალაქ“-ის რეალურ მნიშვნელობაში ხედავს რა გალენით შემოზღუდულობას, რაც ასახულია ქართულ წყაროებში მეორე შედგენილი ტერმინით „ციხე-ქალაქი“, ვარაუდობს, რომ „ციხე-ქალაქი“ ძვ. წ. I ათასწლეულის შუახანებისათვის ადგილობრივ შექმნილი ტერმინია⁴⁰. ქალაქის ასეთი რეალური მნიშვნელობის გამო მას შესაძლებლად მიაჩნია, რომ უცხო წარმომავლობის „ქალაქზე“ უწინარესი, ადგილობრივი ტერმინი, გალენით შემოზღუდული უძველესი დასახლების აღსანიშნავად, ქართული „ციხე“, „ქართი“ — „ქართლი“ უნდა ყოფილიყო. „ციხე“, „ქართი“—„ქართლი“ ადრევე უნდა ქვეუღიყო მის გარშემო თავმოყრილი მოსახლეობის ციტადელად — შიდაციხედ, დედაციხედ⁴¹. „დიდი მცხეთა“, ა. აფაქიძის დაკვირვებით, მრავალბინიან ქალაქს წარმოადგენდა. მანამდე, სანამ თვით უბნებზე იქნება მსჯელობა, ავტორი ეხება „უბნის“ ეტიმოლოგიასაც. იხილავს რა საჭირო ლიტერატურას

³⁶ III. A. М е с х и а, დასახ. ნაწრომი, გვ. 10; შ. მ ე ს ხ ი ა, დ. გ ე რ ი ტ ი შ ე ი ლ ი, მ. დ უ მ ბ ა ძ ე, ა. ს უ რ გ უ ლ ა ძ ე, თბილისის ისტორია, თბ., 1958, გვ. 9.

³⁷ შ. მ ე ს ხ ი ა, თბილისის ისტორია, თბ., 1958; მ ი ს ი ე ე, საქალაქო კომუნა შუა საუკუნეების თბილისში, თბ., 1962; შ. მ ე ს ხ ი ა, დ. გ ე რ ი ტ ი შ ე ი ლ ი, მ. დ უ მ ბ ა ძ ე, ა. ს უ რ გ უ ლ ა ძ ე, თბილისის ისტორია, თბ., 1958.

³⁸ ა. ა ფ ა ქ ი ძ ე, ქალაქები და საქალაქო ცხოვრება ძველ საქართველოში, თბ., 1963.

³⁹ ა. ა ფ ა ქ ი ძ ე, არმაზციხის ლოკალიზაციის საკითხისათვის, ივ. ჯავახიშვილის სახ. ისტორიის ინსტიტუტის შრომები. IV, ნაკ. I, თბ., 1958; ა. ა ფ ა ქ ი ძ ე, ანტიკური წყაროების წყაროები—წიწამური (ლოკალიზაციის საკითხი არქეოლოგიური დაზვერვის შედეგებთან დაკავშირებით), იგივე კრებული.

⁴⁰ ა. ა ფ ა ქ ი ძ ე, ქალაქები და საქალაქო ცხოვრება ძველ საქართველოში, I, გვ. 160.

⁴¹ ი კ ე ე.

აღნიშნულ საკითხზე, ის ასკვნის: „როგორც არ უნდა გადაწყდეს ამ ტერმინის წარმოშობისა და ეტიმოლოგიის საკითხი, ის მაინც აშკარაა, რომ ტერმინი „უბანი“ უძველეს ქართულ საისტორიო წყაროებში გვხვდება და ადრეეტი-ნისტურ ხანაშიაც გავრცელებული ჩანს“⁴². ასეთი დასკვნის გამოტანის საშუალება მას ეძლევა რეალური ვითარებით, რომელიც არსებობდა მცხეთაში აღნიშნული ხანისათვის. აქ ზედმეტი არ იქნება მოვისხენოთ თვით ის უბნებიც, რომლებიც დედაქალაქობის ეპოქაში „დიდი მცხეთის“ ფარგლებში აქვს წარმოღ-გენილი ა. აფაქიძეს. ესენია საკუთრივ მცხეთის უბანი, შიდაციხის (არმაზცი-ის) უბანი, საპიტიაშო (ეოისთავთა და ეზოას მოძღვართა) უბანი, წიწამურის უბანი, სატყინეს უბანი, ზემო ავჭალა უბანი, მუხათვეერდნაჭულაბაქევის უბანი, კოდმან-კალოუნიის უბანი და ა. შ.⁴³. უბნები განლაგებული იყვნენ მცხეთის ორ ძირიდან ნაწილში: „არმაზით კერძ ქალაქში“ და „მუხნარით კერძ ქალაქ-ში“⁴⁴. აქედან გამომდინარე, სრულიად ლოგიკურია ავტორის დასკვნა, რომ „ქარაღა (იბერიის) სამეფოს ძველი დედაქალაქი ერთიანად შეკრული, მხო-ლოდ ერთი მოსახლეობის გაზრდის გზით შექმნილი არ იყო. ის ცალკეული და-სახლებებს განედიანების გზით ჩამოყალიბებული ქალაქია. ამიტომ ეს დასახ-ლებანი ინარჩუნებენ დიდ ქალაქში თავისებურ შეკვრულ ჩამოყალიბებულ სახეს და ახალ ვითარებაში ყალიბდებიან დიდი მცხეთის ყოველთვის მნიშვნე-ლოვან უბნებად. ესაა ქართული სინოიკიზმის თავისებური სახე“⁴⁵.

მონოგრაფიაში ცალკეა გარჩეული მცხეთის მოსახლეობის სოციალური ყოფა და ეთნიკური შემადგენლობა. არქეოლოგიური მასალების გულდასმითი ანალიზის საფუძველზე ა. აფაქიძე მიდის იმ დასკვნამდე, რომ მცხეთა დედაქა-ლაქობის ხანაში სოციალურად დიფერენცირებული და ეთნიკურად ჭრელი მო-სახლეობის მომკვლეია. ე. წ. „მშვიდობიანი მოქალაქეებიდან“ გამოიყოფიან: ხელოსნები (მეთუნენი, ქეით-ხურონი, კვერით-ხურონი, ხით-ხურონი, ოქრო-შვედელნი, ჭიქის მოქმედნი, წამწერელნი, „რკინის კაცები“ და სხვ.), ვაჭრებუ, სამეფო გვარეულობის წევრები და წარჩინებულნი, სამხედრო-სამოხელეო არის-ტოკრატა, კულტის მსახურნი და სხვ.⁴⁶. დედაქალაქობის ხანაში ქართველების გარდა მცხეთაში ცხოვრობენ: ბერძენ-რომაელები, სპარსელები, ებრაელები, ოსები⁴⁷.

წადრეფეოდალური ხანის მცხეთის შესასწავლად მრავალ საყურადღებო მა-სალას იძლევა არმაზისხევის სამაროვანი, რომლის არქეოლოგიური მასალებიც გამოქვეყნებულია ავტორთა კოლექტივის მიერ (ა. აფაქიძე, გ. გობეჯიშვილი, ა. კალანდაძე, გ. ლომთათიძე)⁴⁸. ნაშრომიდან კარგად ჩანს თანდათანობითი დაქ-ვეითება და მხატვრული ღირსების დაცემა ნივთიერი კულტურისა ახ. წ. IV საუ-კუნიდან რომ შეიმჩნევა; „არქეოლოგიური მონაპოვარი მოწმობს, რომ IV საუ-

⁴² ა. აფაქიძე, დასახ. ნაშრომი, გვ. 161.

⁴³ იქვე, გვ. 220.

⁴⁴ იქვე.

⁴⁵ იქვე; იხ. ასევე А. М. А п а к и д з е, Результаты археологического изуче-ния античных городов Грузии, «Античный город», Москва, 1963, გვ. 149.

⁴⁶ ა. აფაქიძე, დასახ. ნაშრომი, გვ. 240.

⁴⁷ იქვე, გვ. 241.

⁴⁸ ა. აფაქიძე, გ. გობეჯიშვილი, ა. კალანდაძე, გ. ლომთათი-ძე, მცხეთა, I, არმაზისხევის არქეოლოგიური ძეგლები, თბ., 1955.

ეტიმოლოგიას⁵⁶. მისი დაარსების თარიღს⁵⁷, ადგილის სახელთა ცვლას⁵⁸ და პუნქტების ლოკალიზაციას⁵⁹ წერილობითი ცნობების მიხედვით ავტორი იმეორებს ადრე გამოქმულ ვარაუდს და შესაძლებლად თვლის მცხეთის მესხურ ტომთან დაკავშირებას. მისივე აზრით, ძველი სახელი „ქართი“, იგივე „ქართლი“ სტრაბონის დროს იცვლება „არმაზით“, რომელიც ცეცხლთაყვანისმცემლების კულტთან დაკავშირებული სახელია⁶⁰. ს. კაკაბაძე დაწერილებით იხილავს ასევე ქალაქებთან დაკავშირებულ იმეთ ტერმინებს, როგორცაა „მოედანი“, „უბანი“, „არაბატი“⁶¹. ს. კაკაბაძე რამდენიმეგზის შეეხო თბილისის ისტორიასაც⁶². იგი თავისებურად ხსნიდა სამეფო კარის მცხეთიდან თბილისში გადმოსვლას. მისი აზრით, თბილისის წინ წამოწევის ხელი შეუწყო მან, რომ საქართველო წინანდელთან ზედარებდა, პეტ ურთიერთობაში იყო სამხრეთის ქვეყნებთან და განსაკუთრებით ირანთან, რომ ამ დროს „ეკონომიური კავშირი ქარაუნების მიმოსვლით და საქონლით გაცვლა-გამოცვლით სამხრეთულ ქვეყნებთან ეხლა თვალსაჩინოდ გაცხველებული იყო“⁶³. მისივე აზრით, გორგასალის და საერთოდ სამეფო კარის „თბილისში პირველი გადმოსვლა უნდა მიეწეროს უშუალოდ მიქელ მთავარეპისკოპოსთან კონფლიქტს“⁶⁴.

საქართველოს სიძველეებს არაერთი ნაშრომი მიუძღვნა ლეონ მელიქიშეთ-ბეგვა. მის მიერ განხილულ საკითხთა წრე საქმაოდ ვრცელია და მოიცავს მრავალ საინტერესო პრობლემას (სახელთა ეტიმოლოგიები⁶⁵, ქალაქების წარმოშობა⁶⁶, ისტორიულ-გეოგრაფიული შენიშვნები⁶⁷ და მრავალი სხვა). ლ. მელიქი-სეთ-ბეგვა რამდენიმე გამოკვლევა მიუძღვნა მცხეთისა და მისი მიდამოების

⁵⁶ ს. კაკაბაძე, ქართული სახელმწიფოებრიობის გენეზისის საკითხები, საისტორიო მოამბე, წიგნი I, თბ., 1924, გვ. 2.

⁵⁷ იქვე, გვ. 3, 4.

⁵⁸ იქვე, გვ. 12, 13.

⁵⁹ იქვე; შდრ. კ. გრიგოლია, ახალი ქართლის ცხოვრება, გვ. 69—76.

⁶⁰ ს. კაკაბაძე, იქვე. ნაშრომის გარჩევა და პუნქტების (არმაზი, წიწამური) ლოკალიზების საკითხებისათვის იხ. ა. აფაქიძე, არმაზციხის ლოკალიზაციის საკითხისათვის; მისივე, ანტიკური წყაროების *Σεισμογραφία*—წიწამური. ორივე ნაშრომი დაბეჭდილია ივ. ჯავახიშვილის სახ. ისტორიის ინსტიტუტის შრომებში, IV, ნაწ. I, თბ., 1958.

⁶¹ ს. კაკაბაძე, იქვე, გვ. 96—98.

⁶² ს. კაკაბაძე, საქართველოს ისტორია (ახალი საუკუნეების ეპოქა), თბ., 1922, გვ. 116—118; მისივე, ეახტანგ გორგასალი, თბ., 1959, გვ. 30—36.

⁶³ იქვე, გვ. 31.

⁶⁴ იქვე.

⁶⁵ К этимологии названий «Алцхета» и «Цицамური» (Из лексических материалов по грузинским говорам), «Христианский Восток», VI, вып. I, 1917, стр. 90—92; В поисках Страбоновой Севсаморы (К вопросу о древнегрузинских местобитаниях) ИКОРГО, т. XXV, № 2—3, стр. 248—259; მისივე, ტოპონომიური შტუდები. ხუნანისა და ვარძიის სახელწოდებათა ეტიმოლოგიისათვის, „მარქსისტული ენათმეცნიერებისათვის“, თბ., 1939.

⁶⁶ ლ. მელიქიშეთ-ბეგო, გორის დაარსება, „სახალხო საქმე“, თბ., 1920, № 41; მისივე, მცხეთა-ქალაქის დაარსების საკითხის გარშემო, „მოამბელი“ № 2, თბ., 1921; მისივე, Армазии (მასალები საქართველოსა და კავკასიის ისტორიისათვის), თბ., 1938; მისივე, Тифлис, его основание и краткий исторический очерк, «Тифлис и его окрестности», Тб., 1925.

⁶⁷ ი. მელიქიშეთ-ბეგო, არქეოლოგიური მოგზაურობა გარეჯეთისა და ქვერ-მის ხეობაში: „სახალხო საქმე“, თბ., № 297, 933, 945, 950, 951, 964, 974.

შესწავლასაც⁶⁸. ჩამოთვლილი ნაშრომების ავკარგიანობა საკმაოდ ვრცელად გარჩეული სათანადო ლიტერატურაში, სადაც ბევრი მისი დებულება ეჭვის ქვეშ არის დაყენებული⁶⁹; მიუხედავად ამისა, ავტორის წვლილი მცხეთისა და მსია რაიონის კვლევის საქმეში მნიშვნელოვანია⁷⁰. მელოქსეთ-ბეგის ერთ-ერთი უკანასკნელი ნაშრომია „ძალისი-თბილისი-ფაიტაკარანი“. ავტორს შესაძლებლად მიაჩნია, როგორც ეს საათუფიდაფაც ინიშნება, პტოლემეაიოსის ძალისა ივარაუდოს თბილისის ტერიტორიაზე და იგი დაუკავშიროს ძველ ქართულ „ძელს“ (ნისი განმარტებით „ნე-ტყით მდიდარი ქალაქი“), იგივე სომხურ ფაიტაკარანს⁷¹. ამავე ნაშრომში ლ. მელოქსეთ-ბეგი უპირისპირებს რა „მოქცევაჲ ქართლისაჲს“, ლეონტი მროველის თხზულების და ვახუშტის გეოგრაფიის ცნობებს თბილისის ციხის აგების შესახებ, ასევე, რომ ვახუშტის მიერ მოხსენიებული „შურის ციხე“ გაუგებრობის ნიადაგზე წარმომდგარი სახელია და რომ „თბილისის ძველი ციხე-სიმაგრის „შურის-ციხედ“ წოდება უმართებულოა და კატეგორიულად უნდა უკუგდებულ იქნას“⁷².

1) უკანასკნელი ათი-თორმეტი წლის განმავლობაში ბევრი რამ გაკეთდა ფეოდალური ქალაქების შესწავლის საქმეში. განსაკუთრებით აღსანიშნავია ცალკეული ნაშრომები თუ მონოგრაფიები, სადაც არქეოლოგიური მასალების პუბლიკაციასთან ერთად ბევრ საინტერესო მოსაზრებებსაც ვხვდებით. ზემოთ განხილული ნაშრომების გარდა შეიძლება დავასახელოთ დ. ხახუტაიშვილის⁷³. დ. მუსხელიშვილის⁷⁴. ო. ტყეშელაშვილის, ი. გძელიშვილის⁷⁵, ლ. კილაშვილის⁷⁶, თხოვრაფიები უშუალოდ ქალაქების შესახებ, ასევე ვ. ჭაფარიძის⁷⁷. ზ. მაისურაძის⁷⁸, ნ. უგრელიძის⁷⁹ ნაშრომები ფეოდალური ქალაქების სწავლასხვა ხელოსნური წარმოების შესახებ. (ფეოდალური ქალაქების შესწავლაში განსაკუთრებული ღვაწლი მიუძღვის გ. ლომთათიძეს. საკმარისია აღინიშნოს, რომ მისი უშუალო ხელმძღვანელობით გაითხარა ისეთი ცნობილი ქალაქები, როგორცაა უჯარმა, რუსთავი, თბილისი, ახალქალაქი და ნაწილობრივ ურბნისი⁸⁰.

⁶⁸ იხ. შენიშვნა 65 და 66.

⁶⁹ ა. აფაქიძე, ქალაქები და საქალაქო ცხოვრება., გვ. 165—171, 184—189.

⁷⁰ იქვე, გვ. 14.

⁷¹ ი. მელოქსეთ-ბეგი, ძალისი-თბილისი-ფაიტაკარანი, თბილისის უნივერსიტეტის სიბილოგ კრებული, „თბილისი—1500“, გვ. 31.

⁷² იქვე, გვ. 33.

⁷³ დ. ხახუტაიშვილი, უფლისციხე, თბ., 1964; მისივე, იბერიის ქალაქთა ისტორიის საკითხები, თბ., 1966.

⁷⁴ დ. მუსხელიშვილი, უჯარმა, თბ., 1966.

⁷⁵ ი. გძელიშვილი, ო. ტყეშელაშვილი, თბილისის მატერიალური კულტურის ძეგლები, თბ., 1961.

⁷⁶ ლ. კილაშვილი, ქალაქი რუსთავი, თბ., 1958; ლ. კილაშვილი, ნაქალაქარი ურბნისი, თბ., 1964;

⁷⁷ ვ. ჭაფარიძე, ქართული კერამიკა, თბ., 1956;

⁷⁸ ზ. მაისურაძე, ქართული მხატვრული კერამიკა, თბ., 1953.

⁷⁹ ნ. უგრელიძე, მინა ძველ საქართველოში, თბ., 1961; მისივე, ადრეულ შტასაუკუნეში მინის წარმოების ისტორიისათვის, თბ., 1967.

⁸⁰ გ. ლომთათიძის ზემოთ დასახელებული ნაშრომების გარდა იხ. Г. Ломташвилиძე, Культура и быт Грузии в IV—VII вв., Очерки истории СССР, III—IX вв. 1958; გ. ლომთათიძე, არქეოლოგიური კვლევა-ძიება ურბნისის ნაქალაქარზე, მეცნიერება და ტექნიკა, 1956, № 11; მისივე, ურბნისის ნაქალაქარის არქეოლოგიური კვლევის დასაწყისი, ორ ნაწილად, „მაცნე“, 1964, № 2, 4; მისივე, ფეოდალური ხანის არქეოლოგიური ძეგლები, საქართველოს არქეოლოგია, თბ., 1959, გვ. 330—393.

ქართული ფეოდალური ქალაქების ისტორია მკიდრად იყო დაკავშირებული მეზობელი ქვეყნების. კერძოდ მახლობელი აღმოსავლეთის ქვეყნების ცხოვრებასთან. აქედან გამომდინარე, ქართული საბჭოური ორიენტალისტიკის ერთერთი მნიშვნელოვან საკვლევ პრობლემას სწორედ აღმოსავლეთის ფეოდალური ქალაქები და ქართული და აღმოსავლეთის ქალაქების ურთიერთობის საკითხების შესწავლა შეადგავდა. აღნიშნული საკითხების კვლევას არაერთი შესანიშნავი ნაშრომი მიუძღვება ვ. ვაბაშვილმა. იგი თავის ნაშრომებში უბირატესად ეხება ქალაქების ისტორიის სოციალურ მხარეს⁸¹. მის ნაშრომებში მნიშვნელოვანი ადგილი უჭირავს ასევე ქართული ქალაქების ურთიერთობას აღმოსავლეთის ცენტრებთან⁸². მახლობელი აღმოსავლეთის ქალაქების შესწავლას მიუძღვნა ასევე რ. კიკნაძის. ო. ცქიტიშვილის, ქ. კუციას და სხვ. არაერთი მნიშვნელოვანი ნაშრომი⁸³.

ფეოდალური ხანის ქართული ქალაქების შესწავლის მხრივ შედარებით ხარვეზიანად გამოიყურება დასავლეთი საქართველო. ეს სრულიადაც არ ნიშნავს, რომ აქ ამ მხრივ არაფერი იყო გაკეთებული. 1949 წ. ვაშნარში, ჩაის ფაბრიკის მშენებლობის დროს, აღმოჩნდა სხვადასხვა ნაგებობათა ნაშთები, რომელიც შემდგომად შესწავლა ექსპედიციამ გ. გობეჯიშვილის ხელმძღვანელობით⁸⁴. გამოირკვა, რომ საქმე გვექნა, როგორც იმთავითვე განმარტა გ. გობეჯიშვილმა, აღრეფეოდალური ხანის მნიშვნელოვან ძეგლთან⁸⁵. სამწუხაროდ, ვაშნარის გათხრები შემდეგ აღარ გაგრძელებულა. ექსპედიციის მიერ გათხრილი ნაგებობები, ბაზილიკა, აკლამა, შესანიშნავი სვეტის თავები, ასევე ჩუქურთმიანი ფილა VI—VIII სს. ბერძნული წარწერით⁸⁶, რომელიც ქალაქის არსებობაზე შეიძლება მიგვანიშნებდნენ⁸⁷, რომელიც იყო „მსგავსი და ალბათ თანამედროვე ისეთი ძეგლებისა, როგორცაა შორაპანი, სკანდა, ვარდციხე, ნოქალაქევი და სხვ“⁸⁸.

1952 წ. ივ. ჯავახიშვილის სახ. ისტორიის ინსტიტუტი აფხაზეთის ენის, ლიტერატურისა და ისტორიის ინსტიტუტთან ერთად იწყებს აღმოსავლეთ შავ-

⁸¹ ვ. ვაბაშვილი, მახლობელი აღმოსავლეთის ქალაქები IX—XIII საუკუნეებში, ნარკვევები მახლობელი აღმოსავლეთის ქალაქების ისტორიიდან, თბ., 1966.

⁸² ვ. ვაბაშვილი, ფეოდალური საქართველოს ქალაქების ურთიერთობანი მახლობელი აღმოსავლეთის ქალაქებთან, იმავე კრებულში.

⁸³ რ. კიკნაძე, ქალაქები, ხელოსნობა და ვაჭრობა X—XII სს; მისივე, ქალაქები ილხანთა ირანში. ორივე ნაშრომი მოთავსებულია კრებულში — ნარკვევები მახლობელი აღმოსავლეთის ისტორიიდან, თბ., 1957, გვ. 141—156, 183—202; ო. ცქიტიშვილი, ფეოდალური ქალაქის წარმოშობის საკითხისათვის მახლობელ აღმოსავლეთში, მახლობელი აღმოსავლეთის ისტორიის საკითხები, თბ., 1963; ქ. კუციას, სეფიანთა ირანის ქალაქები, ნარკვევები მახლობელი აღმოსავლეთის ქალაქების ისტორიიდან, თბ., 1966.

⁸⁴ გ. გობეჯიშვილი, არქეოლოგიური გათხრები მახლობელი აღმოსავლეთის ქალაქების ისტორიიდან, თბ., 1952, გვ. 154—155.

⁸⁵ იქვე, გვ. 154.

⁸⁶ თ. ყაუხჩიშვილი, ბერძნული წარწერები საქართველოში, თბ., 1951, 110—112.

⁸⁷ ვაშნარის ნაგებობები დაწერილობით აქვს განხილული ვ. ლეჟინაძეს. მისი აზრი აკლამაზე და ბაზილიკაზე შეიძლება დათარიღდეს VI—VII სს. ვაშნარის დანგრევეს იგი მიწერს შერვან ყრუს. იხ. В. А. Леквиנדз, В. А. Материалы по монументальном строительстве в Лазике, საქ. სახ. მუზეუმის შობაზე, XXIII—B, 1961.

⁸⁸ გ. გობეჯიშვილი, დასახ. ნაშრომი, გვ. 156.

ზღვისპირეთის ერთ-ერთი მნიშვნელოვანი პუნქტის — ბიჭვინტის გათხრებს⁸⁹. აქედან მოყოლებული, ექსპედიციამ ა. აფაქიძის ხელმძღვანელობით ნაქალაქარის მნიშვნელოვანი ნაწილი შეისწავლა. ბიჭვინტა ანტიკური ხანის ქალაქი იყო, რომელიც აგრძელებს არსებობას ადრეფეოდალურ ხანაშიაც⁹⁰. მისი მნიშვნელობა ქართული ქალაქების შესწავლის საქმეში განსაკუთრებულია; საკმარისია გავიხსენოთ, რომ ნიკეის პირველ მსოფლიო კრებას 325 წ. ესწრებოდა ბიჭვინტის ეპისკოპოსიც⁹¹. ფეოდალური ქალაქების შესწავლის თვალსაზრისით განსაკუთრებით საყურადღებოა, რომ ბიჭვინტა, როგორც საქალაქო ცენტრი, ანტიკური ხანის შემდეგ სუსტდება, რაც განსაკუთრებით საგრძნობია V—VI საუკუნეებიდან. ეს გარემოება მას მჭიდროდ უკავშირებს სხვა ქართულ ქალაქებს, სადაც ანალოგიური მოვლენებია შესაძრწევი.

ფეოდალური ქალაქების შესასწავლად ასევე მნიშვნელოვან მასალებს იძლევა სოხუმის⁹², ანაკოფიისა⁹³ და ქუთაისის⁹⁴ გათხრებიც.

⁸⁹ 1959 წლიდან ბიჭვინტის არქეოლოგიური ექსპედიციის ბაზაზე იქმნება ივ. ჭავჭავაძის სახელობის ისტორიის ინსტიტუტის (შემდგომად ისტორიის, არქეოლოგიის და ეთნოგრაფიის ინსტიტუტი) შავიზღვისპირეთის არქეოლოგიური ექსპედიცია.

⁹⁰ А. М. А п а к и д з е, Об итогах новых археологических раскопок в Грузии, Москва, 1960, გვ. 7 (Доклады делегации СССР на XXV международном конгрессе востоковедов), მ ი ს ი ვ ე, Результаты археологического изучения античных городов Грузии, «Античный город», М., 1963, გვ. 150, 152. ექსპედიციის საქმიანობას შესაძლებელია გავცნოთ ივ. ჭავჭავაძის სახ. ისტორიის, არქეოლოგიის და ეთნოგრაფიის ინსტიტუტის საველე-არქეოლოგიური კვლევა-ძიების შედეგებისადმი მიძღვნილი სამეცნიერო სესიების მასალებში, სადაც პერიოდულად ქვეყნდებოდა ექსპედიციის ხელმძღვანელის ა. აფაქიძის, ასევე მისი წევრების: ო. ლორთქიფანიძის, რ. ფუთურაძის, რ. რამიშვილის, თ. მიქელაძის, ვ. თოლორაძის, ი. ციციშვილის, დ. ხახუტაშვილის ანგარიშები. იხ. სამეცნიერო სესიები, მიძღვნილი 1952, 1959—1966 წლებში ჩატარებული საველე არქეოლოგიური კვლევა-ძიების შედეგებისადმი. იხ. ასევე ექსპედიციის წევრთა რ. რამიშვილის, ო. ლამბაშიძის, ო. ლორთქიფანიძის, ქ. ბერძენიშვილის, თ. მიქელაძის ანგარიშები გამოქვეყნებული კრებულში, მასალები საქართველოს და კავკასიის არქეოლოგიისათვის, III, თბ., 1963.

⁹¹ ს. ყ ა ლ ხ ი შ ვ ი ლ ი, ლექციები ბიზანტიის ისტორიიდან, თბ., 1948, გვ. 42; მ ი ს ი ვ ე, «გეორგია», I, თბ., 1961, გვ. 6.

⁹² სოხუმში გათხრებს აწარმოებდა ივ. ჭავჭავაძის სახ. ისტორიის, არქეოლოგიის და ეთნოგრაფიის ინსტიტუტის შავიზღვისპირეთის არქეოლოგიური ექსპედიცია 1959—60 წწ. ა. აფაქიძის ხელმძღვანელობით, იხ. А. М. А п а к и д з е, О. Д. Л о р т к и н п а н и д з е, Отчет о работах Причерноморской археологической экспедиции в 1959 г., სამეცნიერო სესია მიძღვნილი 1959 წ. საველე არქეოლოგიური კვლევა-ძიების შედეგებისადმი, თბ., 1960; ა. აფაქიძე, ო. ლ ო რ თ ქ ი ფ ა ნ ი ძ ე, მასალები დიოსკურია-სებასტოპოლისის არქეოლოგიისათვის, «მაცნე», 1965, № 3.

⁹³ М. М. Т р а п ш, Археологические раскопки в Анакопии в 1957—1958 гг., Византийский временник, XIX, М., 1960; В. Л е к н и а д з е, По поводу Анакопийской крепости, სსშ, XXV—B.

⁹⁴ იხ. ო. ლ ო რ თ ქ ი ფ ა ნ ი ძ ე ს ანგარიშები ქუთაისში ჩატარებული არქეოლოგიური გათხრების შესახებ 1963 და 1964 წწ., ასევე, ო. ლ ო რ თ ქ ი ფ ა ნ ი ძ ე ს. ლ ო მ ო უ რ ი ს, მ. შ ი წ ი შ ვ ი ლ ი ს და ლ. ს ა ხ ა რ ო ვ ა ს ანგარიში 1965 წ. ჩატარებული მუშაობის შესახებ (სამეცნიერო სესია მიძღვნილი 1963, 1964, 1965 წწ. საველე არქეოლოგიური კვლევა-ძიებისადმი).

დღეს ფეოდალური ხანის არქეოლოგიის მონაპოვარი ხელმისაწვდომია ისტორიკოსთა, ხელოვნებათმცოდნეთა, ნუმისმატთა და სხვ. საკმაოდ დიდი ჯგუფისათვის, რომლებიც იყენებენ მას, როგორც წყაროს, ქალაქების შესწავლისათვის: შ. მესხია, დ. გვრიტიშვილი, მ. დუმბაძე, ა. სურგულაძე, ვ. ცინცაძე, ვ. ბერიძე (თბილისის ისტორია), დ. გვრიტიშვილი (გორის ისტორია), ლ. რჩულიშვილი (თელავის ისტორია), ვ. ჩაკვეტაძე (ქუთაისი), თ. გამსახურდია (აღრეფეოდალური ხანის ქალაქები) და სხვ.

ძველი ქართული ქალაქების მოკლე მიმოხილვა

(ქართული ქალაქების უძველესი ნამოსახლარები)

1. უძველესი ქართული ქალაქების რიგი წერილობითი წყაროების მიხედვით

ძველი ქართული ქალაქების შესწავლისათვის წყაროები მრავალნაირია. მათგან უპირატესობას ორი იმსახურებს: წერილობითი ძეგლები და არქეოლოგიური მონაცემები. სამწუხაროა, არქეოლოგიურად ძეგლების მხოლოდ უმცირესი ნაწილია შესწავლილი, თანაც არასრულად. ისე, რომ ამ მხრივ ძირითადი სამუშაო წინაა. რაც შეეხება წერილობით წყაროებს, აქ ძირითადად ცნობებს ორგან ვხვდებით — „მოქცევაჲ ქართლისაჲში“ და ლეონტი მროველის „ცხოვრება ქართველთა მეფეთაჲში“. უმნიშვნელო ცნობები გაბნეულია ქართლას ცხოვრების სხვა თხზულებებში და აგიოგრაფიულ ნაწარმოებებში. ზოგიერთ ცნობას ძველი ქართული ქალაქების შესახებ შეიძლება წავაწყდეთ უცხო წყაროებშიც (ქსენოფონტე, სტრაბონი, პტოლემეოსი და სხვ.).

პირველ ყოვლისა, სანამ ძველი ქართული ქალაქების ზოგად მიმოხილვას შევეცდებოდეთ, საინტერესოა გაიკვეს თვით რიგი ამ ქალაქებისა.

„მოქცევაჲ ქართლისაჲ“ (I X ს.) ალექსანდრე მაკედონელის ქართლში შემოსვლის აღწერისას მოგვითხრობს: „პირველ, ოდეს ალექსანდრე მეფემან ნათესავნი იგი ლოთის შეილჯანი წარიქცინა და შეხადნა იგი კედარსა მას ქვეყანასა, იხილა ნათესავნი სასტიკნი ბუნთურქნი, მსხდომარენი მდინარესა ზედა მტკუარსა მიხუევით, ოთხ ქალაქად, და დაბნებო მათი: სარკინე ქალაქი, კასპი, ურბნისი და ოძრახე და ციხენი მათნი: ციხე-დიდი სარკინისაჲ, უფლისციხე კასპისა, ურბნისისა და ოძრახისა“¹. ზემოთ ჩამოთვლილი ქალაქები და ციხეები, რა თქმა უნდა, ქართლის ქალაქების მხოლოდ ერთ ჯგუფს გადმოსცემს და არავითარ შემთხვევაში არ შეიძლება ქართული ქალაქების რიგი მხოლოდ მათით განისაზღვროს. ავტორს გარკვეული ისტორიული ამბის გასაშუქებლად სურდა მოეცა ალექსანდრე მაკედონელის ვითომდა საქართველოში ლაშქრობის აღწერისას ერთ-ერთი ფაქტი და აღნიშნა მხოლოდ რამდენიმე პუნქტი. წყაროში მოხსენებულია მტკვრისპირის ოთხი ქალაქი თავისი ციხეებით. ავტორისეუ-

¹ „მოქცევაჲ ქართლისაჲ“, ძველი ქართული აგიოგრაფიული ლიტერატურის ძეგლები, I, თბილისი, 1964, გვ. 81.

ლო აღნიშვნა: „მსხდომარენი მდინარესა ზედა მტკუარსა მიხუევით, ოთხ ქალაქად. და დაბნები მათი...“ ლაპარაკია მხოლოდ და მხოლოდ მტკერისპირეთის პუნქტებზე სარკინითიდან მოკიდებული დასავლეთით, ვიდრე ოძრხემდე.

ქ. მოქცევაჲ ქართლისაჲს“ ავტორი ქალაქებს ცალკე კი არ აგვიწერს, არამედ პაო უკავშირებს გარკვეულ ციხეებს, „და ციხენი მათნიო“ აღნიშნავს. ტექსტის მიხედვით ოთხივე ქალაქს თავისი ცახე გააჩნდა, ოღონდ ერთი შენიშვნა: ურბნისისა და ოძრხის ციხეები თვით ქალაქებთან ერთადვე მდებარეობენ, რაზედაც მიუთითებს ის, რომ მათი ციხეები ქალაქების სახელებითვე არიან ცნობილი. სარკინეს უკავშირდება ციხე-დიდი და კასპს კი უფლისციხე. „ციხე დიდი სარკინისაჲ. უფლისციხე კასპისა, ურბნისისა და ოძრხისა“ (ურბენი).²

მაგრამ წყაროს ავტორმა კარგად იცის, რომ ციხე და ქალაქი მხოლოდ ეს ორი კომპონენტი არ არის საქმარისი ქალაქისათვის და ქალაქების ჩამოთვლამდე წერს „...მიხუევით, ოთხ ქალაქად, და დაბნები მათიო“. ე. ი. ერთ-ერთ ბირთვად შემადგენელ ნაწილად, ანდა უფრო სწორად, ქალაქის განმსაზღვრელ ერთ-ერთ მთავარ ფაქტორად დაბნების არსებობას მიიჩნევს.

როგორც ჩანს, ციხისა და ქალაქის ასეთი დამოკიდებულება თუ ერთ შექთხვევაში ურბნისისა და ოძრხის მიხედვით ექვემდებარება არ შეიძლება იწვევდეს, რამდენადაც ქალაქის მფარველი ციხე უშუალოდ ქალაქს ეკვრის, მეორეგან სარკინესა და კასპის მიმართ, რომელთა ციხენიც მათგან საქმაოდ დაცელებულია ტერიტორიულად, თითქოს საექვო უნდა იყოს. როგორც შემდგომში ვნახავთ, მოტანილი ტექსტის ადგილი ქალაქებისა და მათი ციხეების შესახებ, ერთი შეხედვით საექვო სურათის ამსახველი, სავსებით რეალური ანარეკლია ძველი ქართული ქალაქების და მათი ციხეების დამოკიდებულებისა, რაც კარგად ჩანს სხვა. ანალოგიური მაგალითებიდანაც (ამის შესახებ II თავში იქნება საუბარი).

[„მოქცევაჲ ქართლისაჲს“ ზემოხსენებული ცნობა ეტყობა შემდეგ ავტორებსაც გამოუყენებიათ, სადაც „მოქცევის“ ავტორისეული გაგება ქალაქებისა და მათი ციხეებთან ერთიანობით ცალკე ტერმინით „ციხე-ქალაქით“ არის გადმოცემული. ლეონტი მროველის თხზულებაში მოცემული ქართული ქალაქების რიგი შედარებით სრულია, ვიდრე „მოქცევისა“, თუმცა იგიც ერთგვარად შეზღუდულად გვაძლევს ქალაქთა სიას ერთი გარკვეული პრინციპის მიხედვით.

ლეონტი მროველი რომ იცნობდა „მოქცევაჲ ქართლისაჲს“ — ეს უდავოა და ჩანს თუნდაც იქიდან, რომ ძველი ქართული ქალაქების ჩამოთვლას იგი უკავშირებს ალექსანდრე მაკედონელის ქართლში ლაშქრობის თხრობას: „შემდგომად ამისა განძლიერდა ალექსანდრე და დაიპყრო ყოველი ქვეყანა, და აღმოვიდა ქვეყანასა ქართლისაჲსა. და პოვნა ციხე-ქალაქნი ესე ძლიერნი შუაქართლ: წუნდა, ხერთვისი მტკურისა, ოძრხე მოკიდებული კლდესა დადოსსა, თხარისი მდინარესა ზედა სპერისასა, რომელსა ჰქვიან ჭოროხი, ურბნისი, კასპი და უფლისციხე, ქალაქი დიდი მცხეთა და უბანნი მისნი, სარკინე, ციხე დიდი და ზანავი, უბანი ურიათა, და რუსთავი, და დედა-ციხე სამშვილდე, და მტყერის ციხე, რომელ არს ზუნანი, და კახეთისა ქალაქნი“³.

² ივ. ჯავახიშვილი, ქართული ერის ისტორია, I, თბ., 1960, გვ. 453.

³ „ქ. ცხ.“, I, გვ. 17.

ლეონტი მროველას თხზულების ეს ნაწილი „მოქცევის“ ზემოხსენებული ადგილის ერთგვარ შეესებას წარმოადგენს. თუ „მოქცევაში“ ჩამოთვლილია მტკერის ოთხი ქალაქი თავისი ციხეებით, სადაც თურმე ბუნთურქნი მსხდარან: „...იხილნა ნათესაენი სასტიკნი ბუნთურქნი, მსხდომარენი მდინარეაა ზედა მტკუარსა მიხუევით...“⁴, ლეონტი მროველი გვაუწყებს: „...და იხილნა რა ესე ნათესაენი სასტიკნი წარმართნი, რომელთა იგი ჩვენ ბუნთურქად და ყივჩაყად უწოდოთ. მსხდომარენი მდინარესა მას მტკუარისასა მიხუევით...“⁴ თვით თურქთა ქართლში დასახლების შესახებ ლეონტი მროველი უფრო ადრე გვაუწყებს: „ხოლო მასვე ყამსა ჰოვიდეს თურქნი ოტებულნი მისევე ქაიხოსროსაგან. გამოვლეს ზღუა გურგანისი, აღმოყვეს მტკუარსა და მოვიდეს მცხეთას სახლი ოცდა რე“⁵. ქართველებმა ინებეს დამეგობრება მათთან „...რანეთუ აქუნდა შინი სპარსთა და შემწეობისათვის დამეგობრნეს თურქნი იგი გამოსხმულნი, და განიყუახეს ყოველთა ქალაქთა შინა. ხოლო უმრავლესნი მათგანნი მოვიდეს და პოვეს ადგილი ერთი მცხეთას, დასავლით კერძო კლდეთა შორის გამოკუთთილი, ღრმა, და მოითხოვეს ადგილი იგი მცხეთელთა მამაანბლისისაგან. მისცა და აღაშენეს იგი, მოზღუდეს მტკიცედ, და ეწოდა მას ადგილსა სარკინე“⁶.

ბუნთურქთა ქართლში დასახლების ამბავს მროველიც იმეორებს. ჩვენ მისი რეალურობის საკითხის გამორკვევას არ გამოვუდგებით, მხოლოდ ერთს შევნიშნავთ: „მოქცევის“ მიხედვით ოთხივე ქალაქში ბუნთურქნი სხედან. ამავე დროს სარკინეს ციხეა ციხე-დიდი. ციხე-დიდის სახელით შემორჩენილია ციხე მტკერის მარჯვენა ნაპირზე, ძეგვთან⁷. მაგრამ ლ. მროველი აღნიშნავს, რომ „...აღაშენეს იგი, მოზღუდეს მტკიცედ, და ეწოდა მას ადგილსა სარკინე“⁶. ე. ი. სარკინის ციხეც, მისი გაშავრებული ნაწილიც იქვე ადგილობრივ ყოფილა. თუ ორივე ცნობას რეალურად მივიჩნევთ, მაშინ ციხე-დიდი სარკინისა მეორე დამცველი საშუალება გამოდის ქალაქისათვის. ე. ი. თვით ქალაქი. გაშავრებული საკუთარი საფორტიფიკაციო ნაგებობებით, დატულია სხვა ციხითაც, რომელიც მისგან შორებით არის გაშენებული (ამის შესახებ შევლედ).

ლეონტი მროველთან ჩამოთვლილი ქალაქების უმრავლესობა მტკერის ხეობის ქალაქებს წარმოადგენენ — წუნდა, ხერთვისი, ურბნისი, კასპი, უფლისციხე, მცხეთა, სარკინე, რუსთავი, ხუნანი და ნაწილობრივ ოძრხეც თუ ორჯვე წყაროს ცნობებს გავითვალისწინებთ, მაშინ მტკერის ციხეთა და ქალაქთა თანამიმდევრობა ასეთი იქნება — დასავლეთიდან მოყოლებული: წუნდა, ხერთვისი, ოძრხე, ზანაიცი(?), ურბნისი, უფლისციხე, სარკინე, მცხეთა, რუსთავი, ხუნანი. სხვა ქალაქებიდან დასახლებულია თუხარისი მდ. კოროხზე. სამშვილდე და „კახეთისა ქალაქნი“. ლეონტი მროველის მიერ მოხსენიებული ქველი ქართული ქალაქების რიგი ერთადერთია, თუმცა, რა თქმა უნდა, არასრული. რომლის შესახებაც შეიძლება ლაპარაკი. ჩვენს ისტორიოგრაფიაში „მოქცევაჲ ქართლისაჲსა“ და ლეონტი მროველის შესაბამის ადგილებს, სადაც ქართულ ქალაქებზეა ლაპარაკი, ბევრი ავტორი შეხებია. ბუნდოვანი იქ, ექვი არ არის.

⁴ „ქ ც-ბა“, I, ი ქ ვ ე.

⁵ „ქ ც-ბა“, I, გვ. 15.

⁶ ი ქ ვ ე.

⁷ Э. С. Та х а й ш в и л и. Три хроника, СМПК, XXVIII, стр. 3.

ძალიან ბევრია. მაგრამ ასევე ცხადია, რომ მრავალი საინტერესო ფაქტის გაშუქებაც უთუღოდ შესაძლებელია. ასეა თუ ისე, წერილობითი წყაროების მონაცემებს შემოწმება სჭირდება, საქირთა მათი შესწავლა არქეოლოგიურად და ისტორიული გეოგრაფიის თვალსაზრისით. თუ ზოგი მათგანი დღესაც კარგად არის შემორჩენილი, ან არქეოლოგიური გათხრების მეშვეობით გამოვლენილ-შესწავლულ; ზოგი ლოკალიზებულიც კი არ არის. საქირთა იქნება მოკლედ მიმოვიხილოთ ძველი ნაქალაქარები არქეოლოგიური დაზვერვების მონაცემების მიხედვით და შესაბამისად წარმოვადგინოთ საერთო სურათი ჩვენში პირველი ქართული ქალაქების წარმოშობის წინა პერიოდისათვის.

2. მტკვრის ხეობის ქალაქები

სრულიადაც არ არის შემთხვევითი, რომ იბერიის ძველ ქალაქებზე მსჯელობისას წერილობითი წყაროები მტკვრის ხეობაზე ამახვილებენ ყურადღებას. მტკვრის ხეობა, ჯძველესი დროიდან მოყოლებული, ძირითად სასიცოცხლო არტერიას წარმოადგენდა. მტკვრისპირეთის ნაყოფიერი ქალები ადვილად მისაგნები და დასამუშავებელი იყო ძველი მობანადრეებისათვის. უკვე ადრე-ბრინჯაოს ხანაში, მტკვრის ჩაყოლებზე, მის ორივე ნაპირზე, ძველ მოსახლეთა კერები გაჩნდა. პირველი დასახლებანი საკმაოდ მკიდროდ იყვნენ განლაგებულნი მდინარის გასწვრივ, დაწყებული ხეობის ზედა წელიდან, ვიდრე თითქმის ზღვაამდე. მდინარის პირები საუკეთესო ადგილები იყო მიწათმოქმედებისათვის. თეთრ მდინარე კი შესანიშნავი ორიენტირი და გზა სხვებთან დასაკავშირებლად. ე. ი. ადრე-ბრინჯაოს ხანაში ხეობა უკვე ათვისებული ჩანს და ზოგიერთი პუნქტის მოწინავეობა სწორედ ამ დროსვე იხატება. მდინარე მტკვრით, განაკუთრებით მისი ზედა წელით, სავარაუდოა, უძველეს ხანაშივე ხდებოდა ერთიერთობა ანატოლია-მცირე აზიის და აღმოსავლეთ სმელთაშუაზღვის კულტურულ ცენტრებთან, რაც კარგად შეინიშნება არქეოლოგიური მასალების მიხედვით.⁸

თავისებური გეოგრაფიული გარემო იბერიის საზღვრებში მოქცეულ მტკვრის ხეობას სამ ძირითად ზონაში აქცევს; ესენია: 1. ხეობის ზედა წელი — მთიანი რაიონი, 2. შიდა ქართლის ბარი — მტკვრის ხეობის შუა წელი, ზომიერი ჰავითა და კარგი საინფათმოქმედო რაიონით და 3. ხეობის ქვედა წელი, შედარებით ცხელკლიმატიანი და თბილი საზამთრო პერიოდის გამო მდიდარი საზამთრო საძოვრებით⁹. როგორც შემდეგში ვნახავთ, სამივე ზონა, მიუხედავად განსხვავებული კლიმატური და გეოგრაფიული მდგომარეობისა, ერთი სამეურნეო ყოფით ხასიათდებოდა.

⁸ ი. ჯ ა ვ ა ხ ი შ ვ ი ლ ი, ძველი ქართული საისტორიო მწერლობა, თბ., 1916, გვ. 38—43; ს. ჯ ა ნ ა შ ი ა, შრომები, II, თბ., 1952, გვ. 127; Г. А. М е л и к ш в и л и, К истории древней Грузии, Тб., 1959, стр. 23—47; Ш. А. М е с х ი ა, Города и городская строй... стр. 16—17; ა. ა ფ ა ქ ი ძ ე, ქალაქები და საქალაქო ცხოვრება ძველ საქართველოში, გვ. 5—6; დ. ხ ა ხ უ ტ ა ი შ ვ ი ლ ი, იბერიის ქალაქთა ისტორიის საკითხები, თბ., 1966, გვ. 18—19.

⁹ О. М. Д ж а п а р и д з е, Раннеземледельческая культура Грузии, Тбилиси, 1964; Т. Н. Ч у б н и ш в и л и, О взаимоотношениях кавказской (куро-аракской) культуры с переднеазиатской культурой в III тысячелетии до н. эр., Тб., 1964.

¹⁰ ძველი ჰართული ქალაქების სამ ჯგუფად დაყოფა ჯერ კიდევ პ. იოსელიანმა მოახდინა. მისი გარდაღით ეს ქალაქები ქართლის სამ მხარეს უკავშირდებოდნენ: ზემო ქართლს, შუა და

მტკვრის ზემო წელს ძველი ქალაქებიდან ერთ-ერთი მნიშვნელოვანი პუნქტი იყო წუნდა.

წუნდა ქლ. პროვების მიხედვით ჩაყასოსის წილხედომილია: „...ხოლო ჩავახოსს მისცა ფანავრითგან ვიდრე თავადმდე მტკურისა. და ამან ჩავახოს ალაშენა ორნი ციხე-ქალაქნი: წუნდა და ქალაქი არტანისა, რომელსა მაშინ ერქვა ქაჭთა ქალაქი, ხოლო აწ ჰქვან პური“¹¹. წუნდა ერთ-ერთია იმ ქალაქთაგან, რომელიც ალ. მაკედონელს დაუვედრია ქართლში¹². იგი ფარნავაზის რეფორმების დროს ერისთავის რეზიდენციად იქცა: „...მეხუთე გაგზავნა წუნდის ერისთავად, და მისცა ფანავრითგან ვიდრე თავადმდე მტკურისა, რომელ არს ჩავახეთი და კოლა და არტანი“¹³. იმავე ფარნავაზის დროს წუნდა სამეფო კარის საზაფხულო სადგომს წარმოადგენს: „...ხოლო თუენი გაზაფხულისა და სთულისა არისანი დაყენის მცხეთას, სამეფუოს ქალაქსა; და თუენი ზამთრისანი დაყენის გაჩიანთა; ხოლო თუენი ზაფხულისანი — წუნდას“¹⁴. ქრისტიანობის სახელმწიფო რელიგიად გამოცხადების შემდეგ წუნდაში იწყებენ ეკლესიის მშენებლობას, მირიანის მეფობის დროს: „...დაუტევნა წუნდას ხურონი და განძი და რაქამს ეწყო ოღენ ეკლესიას, წარმოვიდა და მოვიდა მანგლისს“¹⁵.

როგორც ჩანს, წუნდის ეკლესიის მშენებლობა მირიანის დროს დაიწყო. მირდატის ბაქარის ძის დროს (მირიანის შვილიშვილი) წუნდის ეკლესია უკვე არსებობს. მირდატმა თურმე „...მატა შემოკბა და შენება ერუშეთისა და წუნდისა ეკლესიათა“¹⁶. საეკლესიო სფეროში წუნდა მოწინავე როლს ასრულებდა, ისე, რომ ვახტანგ გორგასალის საეკლესიო ღონისძიებათა დროს აქ ჯდება ჩავახეთის ეპისკოპოსი: „...და დასუა ერთი ეპისკოპოსად კლარჯეთს, ეკლესიასა ახიზისასა; ერთი არტანს ერუშეთს; ერთი ჩავახეთს, წუნდას“¹⁷. გორგასალის დროს, როგორც ირკვევა, წუნდა კვლავ საერისთავოს წარმოადგენდა. ვახტანგის სიკვდილის ეამს მეფეს მოუხმია რამდენიმე ერისთავი, რომელთა შორის დასახელებულია „ნასარი, ერისთავი წუნდისა“¹⁸. წუნდა მოხსენიებულია გორგასალის ანდერძში დაჩისადმი: „...შენ ხარ პირველი შვილი ჩემი, შენდა მომიცემია გვირგვინი მეფობისა ჩემისა, და ნაწილად ძმათა შენთა მიმიცემია ტაჯუკართაგან და წუნდითგან ვიდრე სომხითაჲქ და საბერძნეთამდე“¹⁹. გორგასალის მეფობის შემდგომ, როცა სამეფო ტახტს იკავებს დიჩი ვახტანგის ძე, წუნდა გადადის გორგასალის მეუღლისა და მისი ორი ძის სამფლობელოდ. საყურადღებოა, რომ ამ დროსაც წუნდა კვლავ საზაფხულო რეზიდენციაა: „...და დაჯდა საყდარსა მისსა ძე მისი დიჩი, ხოლო ცოლი და ორნი ძენი ვახტანგისანი

ქვემო ქართლს. ქვემო ქართლის ქალაქებში ის გულისხმობდა მამაყვარაღებედას მიდამოებში არსებულ პუნქტებს. ქალაქების ასეთი განხილვა ქრონოლოგიური ნიშნის მიხედვით არ არის მოცემული. იხ. П. Иоселани, Города, существовавшие и существующие в Грузии, 1850, стр. 76—77.

¹¹ „ქ ც-ბა“. I, გვ. 10.

¹² ი ქ ვ ე, გვ. 17; ე. თ ა ყ ა ი შ ვ ი ლ ი, სამი ისტორიული ხრონიკა, გვ. 1—2.

¹³ ი ქ ვ ე, გვ. 24.

¹⁴ ი ქ ვ ე, გვ. 25.

¹⁵ „ქ ც-ბა.“ I, გვ. 117.

¹⁶ ი ქ ვ ე, გვ. 131.

¹⁷ ი ქ ვ ე, გვ. 198.

¹⁸ ი ქ ვ ე, გვ. 204.

¹⁹ ი ქ ვ ე, გვ. 203.

წარიყვანნეს სამთა მათ ერისთავთა, და დაიპყრეს დასავლეთი ქართლისა, რომელი მისცა ვახტანგ- და დასხდეს წუნდას ქალაქსა ზაფხულის, და ზამთრის იყვინან ოძრხეს²⁰.

როგორც წუნდის შესახებ არსებული ზოგი ცნობის მიმოხილვიდან ირკვევა. იგი ქალაქად მოიხსენიება ადრეული ანტიკური ხანიდანვე. მისი მდებარეობა, წყაროების მიხედვით, საგულეებელია მტკვრის ხეობის ზედა წელში, ხერთვის-ვარძიის მონაკვეთზე. აქ სულ მცირე ფართობზე რამდენიმე საყურადღებო ძველი ძეგლია შენიშნული. ყველა ესენი მდ. მტკვრის მარჯვენა მხარეს არიან განლაგებული. ყველაზე უტყუარი მანიშნებელია სახელი-ნაქალაქევი, რომელსაც ერთ პატარა სოფელს ეძახიან. აქ დ. ბაქრაძის გადმოცემით, თურმე 12 კომლი სახლობდა²¹. დღეს სოფელში მთლიანად ქართული მოსახლეობაა.

ნაქალაქევს ზედევე ერტყმის წუნდაც, რომელიც მოზრდილ ტერასებიან გორას წარმოადგენს (ტაბ. 12). სოფელში დღეს არაეინ სახლობს, მხოლოდ ნაქალაქეველთა ბაღები და სათიბებია შემორჩენილი. წუნდის გორა ვარძია-ხერთვისის გზიდან ორასიოდე მეტრით არის დაცილებული. გორა აღმართულია ქვის ტერასებზე, სადაც ეს უკანასკნელი გაშიშვლებულიცაა მიწის საფარის მოხსნის გამო. ერთ ასეთ გაშიშვლებაზე აღმართულია წუნდის ეკლესია, მიწის ზევი: შემორჩენილი ერთადერთი ძეგლი (სურ. 2), რომლის დასავლეთ კედელზე სამსტრიქონიანი ასომთავრული წარწერაა მოთავსებული: „ქ. სახელითა ღთოს-საძთა, მე, იჩქითმან, გურგენის ძემან აღვაშენე ეკლესია ესე შამული ჩვენნი, სახელსა ზედა წმიდისა ნათლისმცემლისასა, სალოცველად სელისა ჩემთათვის და მშობელთა ჩემთათა“²². როგორც წარწერის მიხედვით უარაედობენ, იგი შესაძლებელია XI—XII სს. ძეგლი იყოს²³.

წუნდის გორა მსხვილ-მსხვილი ქვებით ნაგები ტერასებით არის მთლიანად დაფარული. ტერასების სიმაღლე ორ-სამ მეტრს აღწევს. კლდოვანი ადგილების ტერასებად დანაწილება ჭავახეთში ძლიერ გავრცელებულია და ამ გზით ცდილობენ სათესი და, საერთოდ, მიწის ფართობების გაზრდას. თუ რა დროს არია აგებული წუნდის ტერასები — ძნელი დასადგენია, სანამ აქ არქეოლოგიური გათხრები არ ჩატარებულა. დღევანდელ მოსახლეობას არ ახსოვს მისი აგება. ის არც აქ ადრე მოსახლე თათარი მოსახლეობის მეხსიერებას შემოუნახავს. არ არის გამორიცხული, რომ საქმე გვქონდეს ძველ წესთან. გორას საკმაო ფართობი აქვს და უძველესი ქალაქის კვალობაზე საკმაო რაოდენობის მოსახლეობასაც დაიტევდა. ეკლესია გორის სამხრეთ ნაწილში მდებარეობს.

თვით: გორა წარმოადგენს ჭავახეთის ზეგნიდან მტკვრისაკენ გამავალი ქედის ბოლო მოაკვეთას, რომელიც ხელოვნურად არის განივად გადაკვეთილი. გადაჭრილი ყელი დღესაც კარგად შეიმჩნევა, რითაც ბორცვს ხელოვნური გორის სახე აქვს მიცემული. აქ ქვის ქანის გაშიშვლებაც უკეთ არის ფიქსირებული.

²⁰ იქ ც-ბა. I, გვ. 205.


²¹ Д. Б а к р а д з е. Кавказ в древних памятниках христианства, гл. 150.

²² წარწერა გამოცემულია რამდენიმეგზის ბროსეს, როსტომაშვილის და კალისტრატე: მერ. იხ. ვ. ც ი ს კ ა რ ი შ ვ ი ლ ი. ჭავახეთის ეპიგრაფიკა, როგორც საისტორიო წყარო. 33-47.

²³ ვანის ქვაბებში 1965—66 წწ. ჩატარებული გათხრების დროს აღმოჩნდა სინტერესო ქართული წარწერა, სადაც ელავ იჩქით გურგენისძეა მოხსენებული. ტექსტის მიხედვით ის თამარის თანამედროვეა, ამდენად წუნდის ეკლესიის წარწერაც ასევე უნდა დათარიღდეს. იხ. გ. გა თ რ ი ნ დ ა შ ვ ი ლ ი, ვანის ქვაბის ვანძი, „ძეგლის მეგობარი“, № 6. 1966.

კალი სიტყვით, წუნდის გორა მიღებულია ბუნებრივი ქედის ხელოვნური გა-
 ზოყოფის გზით, რითაც უზრუნიათ, რომ სამოსახლო ბორცვი უფრო მოუვალე
 ვახდამთ. თავდაპირველი სახის წარმოდგენა დღევანდელი გარეგნული ნიშნე-
 ხით თითქოს შესაძლებელი უნდა იყოს და ვფიქრობთ: არ შეეცდებით, თუ ვიტყ-
 ვით, რომ გორას ირგვლივ შემოუყვებოდა თბრილი თავდაცვისუნარიანობის
 ვაზრდის თვალსაზრისით. სავარაუდოა ბორცვის ირგვლივ გალაგანიც ერტყა.

წუნდის გორა და მისი მიმდგომი ტერიტორია უძველესი დასახლების
 აღქმის თვალსაზრისით ფრიად საინტერესოდ გამოიყურება. სულ მცირეოდენ
 ადვილზე რამდენიმე საყურადღებო რამ არის შემჩნეული: უპირველესად ყოვე-
 ლსა, ძალიან კარგად იხვევება ქალაქის ტერატორია და მისი სამეურნეო
 რაიონი, რომელიც ზედვე ერტყა ქალაქს. ძველი ქალაქი და მისი სანახები ჯავა-
 აეთის ზეგნიდან მტკერისაკენ მიმართულ დავაკებაზეა გაშენებული. წუნდის
 ვორა და ადგილი ნაქალაქევი მოქცეულია ზეგნიდან მტკერისაკენ მიმდინარე
 რ წყალს შუა, რომელთაგან ერთი ხელოვნურია და მეორე კი დაახლოებით
 კუმურდოს ქვემოთ გამოსდის ზეგანს (სურ. 1). მას წისქვილის წყლებს ეძახიან.
 ვადმოცემით იგი სარწყავად არის გამოყენებული და გამოდის უშუალოდ წუნ-
 დის ვორის მახლობლადვე, მასგან ჩრდილოეთით. „წისქვილის წყალი“ არცთუ
 წყალუბვია და სიგრძითაც მოკლეა — 1,5—2 კმ სიგრძისა (აქედან კუმურდოს
 ეკლესია 1,5 კმ იქნება დაცილებული). რუზე ერთ ადგილას ქვის ბოგირის
 ანთებიც არის შემორჩენილი (ტაბ. 11).

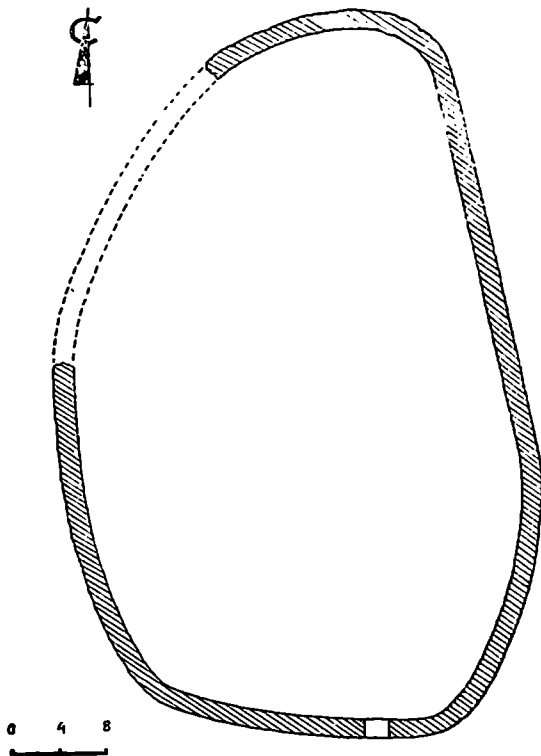


სურ. 2. წუნდის ველსია

წისქვილის წყალი, რომელიც ძირითადად სარწყავად არის გამოყენებული,
 რელიეფის მიხედვით არხის შთაბეჭდილებას სტოვებს, რომელიც გამოუყვა-
 ნათ ზეგნის ერთ-ერთი, კუმურდოს ნახლობლად მდებარე ხევიდან. რომ იგი
 ხელოვნური ნაგებობაა ჩანს, თუნდაც იქიდან, რომ გორის და ადგილ ნაქალა-
 ქარის მოპირდაპირე მხარეს მდებარეობს რუ, რომელსაც დიდ რუს ეძახიან, რაც
 მიუთითებს, რომ არსებობდა პატარა რუც. უთუოდ გასათვალისწინებელია ის
 გარემოება, რომ ამ არხს „დიდ რუს“, ე. ი. ქართულ სახელს უწოდებდა აქ
 ადრე მოსახლე მუსლიმური მოსახლეობაც. ცხადია, ქართული სახელი, ძველი
 დროიდან მოყოლებული, თაობიდან თაობაზე გადადიოდა და იგი მექანიკურად
 მიიღო ქართველთა ნაფუძარზე დასახლებულმა მუსლიმურმა მოსახლეობამ.

წუნდა-ქალაქის წარმოშობისათვის, რა თქმა უნდა, აქ სათანადო ეკონო-
 მიური პირობები უნდა ყოფილიყო, რასაც ერთგვარად აპირობებდა ირიგა-

ციის ქსელი. რომ არ არის გამორიცხული შესაძლებლობა სინქრონიზმისა ანტიკურ ქალაქ წუნდასა და მის სარწყავ სისტემას შორის, იქიდან ჩანს, რომ წუნდა-ნაქალაქარის დღევანდელ მოსახლეობას თუ დავუჭვრებთ, აქ მოსავალი არ მოვა, თუ მორწყვა არ იქნება. ამდენად, არ უნდა ვცდებოდეთ, თუ წუნდის არხებს ქალაქის უძველეს ფენებს დავუკავშირებთ. როგორც ახალ აღმოჩენათა მიზეზით ვარაუდობენ, ირიგაციის განსაკუთრებული განვითარება ქართლში ძირითადად მევენახეობაზე, მის ინტენსიურ განვითარებაზე უნდა იყოს დამყარებული²⁴. ირიგაცია-მევენახეობის ასეთ ურთიერთობაზე მეხრა-



სურ. 3. წუნდის ნაქარვასლარის ვემა

ნის, ნასტაგისისა და ურბნისის სარწყავი სისტემების შექმნის გვერდით შესაძლებელია წუნდაც მოვიხსენიოთ, რის ნივთიერი დადასტურებისათვის ჩვენს ხელთმყოფი ორიოდ შემთხვევითი მაგალითიც შეიძლება დაეასახლოთ. კერძოდ, 1964 წ. ზაფხულში, მიწის სამუშაოების დროს აღმოჩენილია მოზრდილი

²⁴ ი. კიკელიძე, მორწყვა ძველ საქართველოში, გვ. 52.

ქვეყნები და, რაც მთავარია, ქვეყრსამარხი. გადმოცემით: უნახავთ ქვეყრო, რომელშიც ადაპიანის ჩონჩხი ყოფილა დადასტურებული. ცნობილია, რომ ქვეყრსამარხების გავრცელება ვენახებით მდიდარი რაიონებისათვის იყო დამახასიათებელი.

წუნდის გორის და ნაქალაქევის გვერდით მნიშვნელოვანი ძეგლებია ასევე პურთაყანა. ნაქარვასლარი, ნასასახლევი და სხვ. ბერთაყანა ერთ-ერთი ძველა არქეოლოგიური ადგილია წუნდის მიდამოებში, სადაც თავმოყრილია ძვ. წ. პირველი ათასწლეულის მეორე ნახევრის საინტერესო ძეგლები — საცხოვრებლის ნაშთები, ასევე სამარხები. იგი მდიდარია ზედაპირული მასალებითაც. შვირდოდენი თხრა, რომელიც აქ ჩაატარეს არქეოლოგებმა ტ. ჩუბინიშვილმა და ო. ლაშბაშიძემ, საკმაოდ ნათლად გვიჩვენებს, რომ საქმე გვაქვს წუნდასთან დაკავშირებულ ერთ-ერთ მნიშვნელოვან უბანთან.

წუნდის ნაქარვასლარი, შემორჩენილი მრავალგზის გადაკეთებული კედლებით, ალბათ უფრო გვიანი შუასაუკუნეების ძეგლია, მაგრამ ეხვდებით ზოგ საგელისხში დეტალსაც, რომელიც ადგილის საკმაო სიძველეზე მიუთითებს (ტაბ. II, სურ. 3, 4). პირველ ყოვლისა, საჭიროა აღინიშნოს ზედაპირზე აკრევილი რამდენ-მე შევარიალა კერამიკის ნატეხი, რომლებიც ძვ. წ. პირველ ათასწლეულზე მიეკუთვნება. რა თქმა უნდა, სრულიადაც არ ვაპირებთ ქარვასლის აღებული ხანი: დათარიღებას, მაგრამ არც გამოვიციხავთ ვარაუდს, რომ აქ ძველად რაიმე მნიშვნელოვანი ნაგებობანი ყოფილათ. დამაფიქრებელია ის გარემოებაც, რომ ნაქარვასლარის ეზოში არ ჩანს შუა საუკუნეების მოქიქული კერამიკის კარგად ნაცნობი სახეები, მხოლოდ ორიოდ გვიანდელი ნატეხი, რომელიც აქ იყო დადასტურებული. გვაფიქრებინებს, რომ გვიან შუა საუკუნეებში გადაკეთებული ნაქარვასლარის ტერიტორიაზე ადრე (VIII—IX სს-მდე) არსებობდა რაღაც, არ არის გამოჩენილი, მაგავსივე დანიშნულების ნაგებობა. სრულიად დასაშვებად მიგვაჩნია, რომ მტკვრის ზედა წელი, და რა თქმა უნდა წუნდაც, სავაჭრო-ეკონომიური ურთიერთობის ერთ-ერთი რგოლი იყო წინა აზიასთან. ასეთი ურთიერთობა უძველესი დროიდან არის სავაჭრო-ღებელი.

ნაქარვასლართან მკიდროდ დაკავშირებული ჩანს ნასასახლარიც. რომელიც ნაქარვასლარადან სამხრეთით მდებარეობს, სასახლის ნაშთების მიხედვით, რომელიც ახანაც დიდმა ნაწილმა მოაღწია ჩვენამდე, თითქმის მთლიანად გვეპარების აღგენაც არის შესაძლებელი (ტაბ. II2).

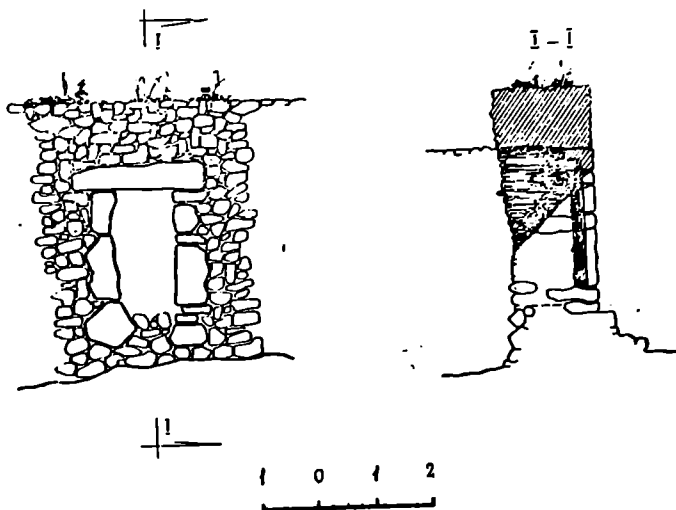
წუნდის მიდამოების შესწავლის დროს შეგროვილა ტოპონიმებიდან, რომელთაც აშკარად ისტორიული მნიშვნელობა აქვთ, შეიძლება მოვიხსენიოთ მუცნიერებაში ადრეც კარგად ნაცნობი წუნდის-გორა, ნაქალაქევი, ნაქარვასლარი, ნასასახლევი და სხვ. ახალი მონაცემებიდან განსაკუთრებული დაკვირვების ღირსია ძველი ქალაქის საშეურნო ყოფის დასახასიათებლად „დიდი რუ“ და „პატარა რუ“ — და ადგილის სახელი „ჩიუტ მალა“. რომლის შესახებაც პირველად ო. ლაშბაშიძემ გვაცნობა. „ჩიუტ-მალა“ ანტიკური წუნდის ერთ-ერთი უბნის სახელი უნდა იყოს და ჩვენი ვარაუდით აღნიშნავს ებრაელთა უბანს (ურიათ უბანი). „ჩიუტ“ ეს იგივე ჩიუტუდ-იუტუდია (არაბ. چوت), ე. ი. ებრაელი და „მალა“ კი იგივე „მანა“ უბანია (შდრ. კიმოთისმანი — კიმოთესუბანი და სხვ.²⁵ ამის შესახებ შემდეგ თავში იქნება აღნიშნული). ჩიუტ-

²⁵ შესაძლებელია აქედანვე მომდინარეობს ქართული სიტყვა „ჩიუტი“.

მალის (ურიათუხანის) სახით საქმე გვაქვს წუნდაში ცალკე უბნის არსებობის ნიშანდობლივ დამოწმებასთან (შდრ. ურიათუხანი მცხეთასა და ერზნისში).

წუნდის-გორა. ნაქალაქევი, ბერთაყანა, ჭიუტ-მალა წარმოადგენდნენ ძველი წუნდის ცალკეულ უბნებს, რომლებიც ერთ საქალაქო ერთეულს შეადგენდნენ. ქალაქის ტერიტორია საკმაოდ დიდი იქნებოდა, რომელსაც გარს ერტყა ვრცელი სამეურნეო ზონა კუმურდოს ქედიდან ქვევით კალთებზე მდ. მტკვრამდე, ათვისებული საირიგაციო ქსელით.

ადგილის დაზვერვებით მიღებული შთაბეჭდილებებიდან საქაროა გამოიყოს რამდენიმე: პირველ ყოვლისა ქალაქს სათანადოდ მოწყობილი სამეურნეო რაიონი ჰქონდა, რომელიც ადამიანის ზრუნვის შედეგად (ირიგაცია, ტერასების მოწყობა) მაღალეფექტური უნდა ყოფილიყო. ეკონომიურმა ყოფამ და პირველ რიგში დამჭდარმა მეურნეობამ გამოიწვია წუნდის მიღამოების და-



მ.შ.ტ.ბ. 150

სურ. 4. წუნდა ნაქარვასლარი. კარი სამხრეთის კედელში

სახლება ჯერ კიდევ ადრებრინჯაოს ხანაში. დაზვერვების შედეგად მოკრეფილია ადრებრინჯაოს, ასევე ძვ. წ. I ათასწლეულის თიხის ნაწარმის ნაშთებია, რაც მიუთითებს, რომ დასახლება აქ საკმაოდ ხანგრძლივ ისტორიას ითვლის. ძველი მასალების მიხედვით, ასევე ტრადიციით, პირველსაცხოვრისი წუნდის — გორა უნდა ყოფილიყო, რომელიც მოწყობილია სხვა ანალოგიური სამოსახლო გორების მსგავსად (გადაჭრილი ქედი, გარემოსაგან გამოყოფა, გამაგრება). ანტიკური წუნდა მრავალუბნისანი დასახლებაა. მისი მთავარი უბნები იქნებოდა: თვით წუნდის გორა, დღევანდელი ნაქალაქევი, ბერთაყანა და ჭიუტ-მალა

(ერიათუბანი). არ არის გამორიცხული სხვა უბნების არსებობაც. წუნდა პტკერის ზემო წელის ყველაზე მნიშვნელოვანი ეკონომიური და სტრატეგიული პუნქტი იყო. ის თავისი უბნებით, გამაგრების სისტემით, ციხით (ხერთვისი). ამ რაიონში თითქმის ერთადერთია, რომელიც ქალაქად ჩაითვლებოდა.

წუნდის. როგორც ქალაქის სისტემაში, გარკვეული ადგილი აქვს მიჩენილი ქალაქის ასევე მთლიანად მხარის დამცველ ციხეს ხერთვისს. ხერთვისი თავისი გეოგრაფიული მდებარეობის გამო მდინარის ზედაწელს ვსაალებია. მასზე დღემდე იყო დამოკიდებული წუნდის ქვეყნის ავტარგვიანობა.

ხერთვისი პირველად ლეონტი მროველის თხზულებაში მოიხსენიება. ავტორის მიერ ჩამოთვლილ ციხეებსა და ქალაქებს შორის იგი უფლისციხესთან და ციხე-დღდთან ერთად უფრო ციხეების ჯგუფშია მოსათავსებელი. ციხისათვის დამახასიათებელი ნიშნები სწორედ აქ არის კარგად გამოჩენილი (ტაპ. III).

ხერთვისი მდებარეობს ორი მდინარის — ჭავჭავთის მტკვრისა და არტაანის მტკვრის შესართავზე, მაღალ კლდოვან მასივზე. აქედანვეა წარმომდგარი მისი სახელიც — ხერთვისი, რომელიც ხანმეტობით შეიძლება აიხსნას (ამის შესახებ ქვემოთ). ციხე-ქალაქის მცირე ტერიტორია მთლიანად გალავან-კოშკებშია დაფარული. კლდოვან მასივში არქეოლოგიური არაფერი ჩანს.

გეოგრაფიული მდებარეობის მიხედვით, იგი ძლიერი სტრატეგიული პუნქტია. მისი მნიშვნელობის განმსაზღვრელიც სწორედ მისი ადგილმდებარეობაა; ბატონობს ორ ხეობაზე, სადაც ვერავინ ხერთვისის კონტროლს ვერ ასცდებდა. ორივე ხეობა ერთობ ვიწროა: ვასასველეიანია და ამდენად უფრო ადვილად ჩასაკეციც. ვეიქრობთ, აქ ციხის არსებობა წმინდა სტრატეგიულ მიზნებზეა დამყარებული. ამავე დროს იგი წუნდასთან დაკავშირებულ ციხეს წარმოადგენს, მისი ხეობის და თვით ქალაქის ციხეს წარმოადგენს.

ხერთვისთან დაკავშირებით კიდევ ერთი გარკვეობა უნდა გავითვალისწინოთ. ლეონტი მროველი ქალაქების ჩამოთვლისას აღნიშნავს — „ხერთვისა პტკურისა“. ეს აუცილებლად ნიშნავს, რომ ხერთვისი მტკვარზე მდებარეობს, და რომ არსებობს სხვა ხერთვისიც (არამტკერისა). ეს უკანასკნელი მთავარია, თორემ ავტორს რომ სდომოდა, მხოლოდ იმ ფაქტის აღნიშვნა, რომ ის მტკვარზე მდებარეობს, მაშინ ისევე იტყოდა, როგორც სხვა შემთხვევაში: „თუხარისი მდინარისა ზედა სპერისასა, რომელსა ჰქვიან ქოროხი“, ანდა „ოძრზე მოკიდებული კლდესა დაღოსსა“, „ხერთვისი“, როგორც ჩანს, გარკვეულ ადგილებს, წყალსაყარებს აღნიშნავდა და იგი გეოგრაფიული ცნების გამომსახველ ტერმინს წარმოადგენდა. კიდევ ერთი ასეთი ხერთვისი ჭუანშერსა აქვს მოხსენიებული ვახტანგ ფორგასალის ცხოვრების ერთი ეპიზოდის გადმოცემისას: „...ცნეს სპარსთა, ვითარმედ დამძიმდა ვახტანგ წყლულებისაგან, მოაოხრეს ტფილისი და არაზი ქართლი, ხოლო მცხეთა ვერ დაიპყრეს, გარნა რომელი ზღუდესა გარეგნით იყო, მოაოხრეს, რომელი — იგი მუხრანით და არაგუსა ხერთვისსა იყო“²⁶.

ხერთვისების შესახებ ცალკე გვექნება მსჯელობა. აქ კი მოკლედ შევნიშნავთ, რომ მტკერის ხერთვისის დაწინაურება გარკვეულ პოლიტიკურ ამბებთან იყო დაკავშირებული და იგი ყურადღებას იმსახურებდა როგორც სტრა-

²⁶ „ქ ც-ა“. I, გვ. 202.

ტეგიული ადგილი (ხერთვისი, ციხე). გვიან შუასაუკუნეებში და უფრო ადრეც, როდესაც წუნდა დაეცა და დაქვეითდა, პოლიტიკურ ამბებთან დაკავშირებით ხერთვისი კვლავ ყურადღების ცენტრშია. ის, როგორც სტრატეგიული ადგილი, დიდ როლს ასრულებდა თურქების დროსაც.

ძველი ქალაქი ოძრხე თავისი გეოგრაფიული მდებარეობით მტკვრის ხეობას არ განეყოფნება, მაგრამ მისი განხილვა მტკვრის ზედა წელის პუნქტებთან ერთად შესაძლებელია, რამდენადაც ის მკვიდროდ უნდა ყოფილიყო მასთან დაკავშირებული.

ილღვ შემორჩენილ ადგილთა სახელებში ოძრხე თიხქმის გაშქრალია.²⁷ XIX საუკ. შეახანებში კი, პ. იოსელიანის მიხედვით, კიდეც ყოფილა მდინარე ოძრახე, რომელზედაც პატარა სოფელია ასეთივე სახელით, მუსლიმური მოსახლეობით²⁷. ცახუშტის მიხედვით „ახალციხეს ზეით, კვანჯლას, მოერთვის ახალციხის წყალს ოცხისწყალი. ეს გამოსდის ფერსათს და მოდის ჩრდილო-დასავლეთს შუადამ აღმოსავლეთს-სამხრით შუა. ამ ოცხეს-წყალს ერთვის, ვაშლობს, პანტოვანის-ხევი, გამომდინარე ფერსათისა, და მოდის ჩრდილოდამ-სამხრით. ამ ხევის ზეით, მთის ძირში, არს ოძრახე, რომელიც აღაშენა ოძრახოს ქალაქი და ციხე, და უწოდა სახელი თვისი. ამისაგან ეწოდა-ცა საერისთოსა ამას საერისთო ოძრახოსი, და იყო ქალაქი და ციხე, განყოფილებისამდე სამეფოსა, საერისთოდ, და შემდგომად მისა — დაბად; ხოლო აწ არს ოხერ, და ციხე შეიქმნა. მცირედ ამის ქვეით, სამხრით, არს მთის კალთას წყაროც გამომდინარე, ფრიად დიდი და ცხელი, მდულარის მგზავსი, რომელიც უწოდებენ ოცხეს. მას ზედა არს შენი აბანო, და ბანაობენ მრავალნი, რამეთუ ჰყურებენ ქარათ დახუთვილსა ძლიერსა, მეწუქსა და ბუგრსა“²⁸.

ოძრხე ტრადიციული ისტორიული გადმოცემით ოძრხოსას წილხედობილია: „ოძრხოს მისცა ტასისკარითგან ვიდრე ზღუამდე სპერისა, ქუეყანა კლდოვანი. ამან ოძრხოს აღაშენა ორნი ციხე-ქალაქნი: ოძრხე და თუხარასა“²⁹. ოძრხეს „მოქცევის“ ატორიც იცნობს და მას ასახელებს ქარაღლის ძველი ქალაქების რიგში სარკინესაან, კასპიან და ურბნისთან ერთად. ფარნავაზის რეფორმების დროს ერთ-ერთი ერისთავი ოძრხეს დამკვიდრებულა, რომლის საგამგეოც ვრცელ ტერიტორიაზე ყოფილა გადაკმეული. — „მეექვსე გაგზავნა ოძრხის ერისთავად და მისცა ტასისკარითგან ვიდრე არსიანთამდის, ნოსტის თავიდან ზღუამდის რომელ არს სამცხე და აქარა“³⁰. ვახტანგ გორგასალის დროს ცნობილია ბივრიტაანი — ერისთავი ოძრხისა. ქორგასალის სიკვდილის შემდეგ მისი ცოლი და ორი ვაჟი ეპატრონებიან ოძრხეს, როგორც ზამთრის რეზიდენციას: — „დასტდეს წუნდას ქალაქსა ზაფხულის, და ზამთრის იყენიან ოძრხეს“³¹. მსგავსად წუნდასა. ოძრხეც აღრეფოდალურ ხანაში ეცემა. მურვან ყრუს ლაშქრობის დროს (VIII ს.) ვხვდებით, მაგალითად, ერთ ადგილს ჭუანშურის თხზულებათაში: „...და გოვიდა სამცხეს და დაიბანაკა არეთა ოძრხისათა. რამეთუ იყო მაშინ ქალაქი იგი სახელოვანი, ძველ ნაქმართა მისთათვის“³². ე. ი. აქ მისი ქა-

²⁷ П. Иоселиани. Города..., გვ. 58.

²⁸ ვახუშტი, აღწერა სამეფოსა საქართველოსა, გვ. 125.

²⁹ „ქცევა“, I, გვ. 9.

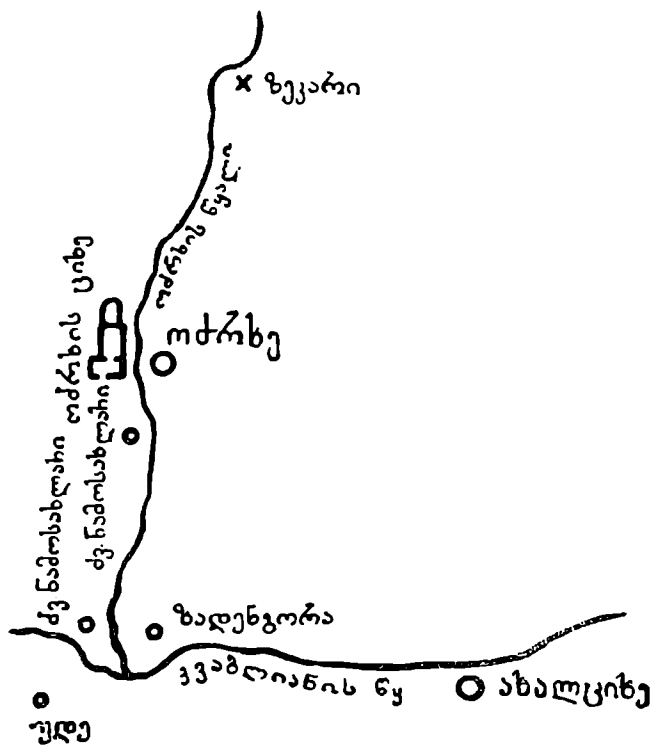
³⁰ იქვე, გვ. 24.

³¹ იქვე, გვ. 205.

³² იქვე, გვ. 234.

ლაქობა და სიძლიერე მხოლოდ ტრადიციითღა იხსენიება „ძველ ნაქმართა მი-
თაუისო“.

ე. ი. ძნელი არ არის დავინახოთ ბევრი საერთო ხაზი და დამთხვევა წუ-
ღისა და ოძრხის ცხოვრებაში. მათი ისტორია რამდენაღმე ერთგვარია, ერთი
ხვედრიც აქვთ განაწილებული.



სურ. 5. ოძრხე. ძე. ნამოსახლარაა განლაგება

დღეს შემორჩენილ ადგილის სახელებში „ოძრხე“ გამჭრალია და ამიტომ
მისი ლოკალიზება ძნელია, მხოლოდ წერილობითი ცნობების მიხედვით შეიქ-
ლება მიახლოებითი რაიონის მიგნება³³. წყაროების ანალიზით ოძრხე აბასთუ-
ნის ხეობას უნდა ემთხვეოდეს. სამწუხაროდ, ძველი სახელი „ოძრხის-წყალი“

³³ გ. მელიქიშვილის მოსაზრებით — ქართულ სამყაროში შესხეთს ადრე სხვა სახე-
ლი უჩანს, ეს არის „ოძრხე“, „რომელიც კავშირში უნდა იყოს ანტიკური წყაროების ბიძე-
რებისა და უჩარტული წყაროების ვიტერაუზის ტომების სახელთან“ (საქართველოში კლასი-
კობრივი საზოგადოებისა და სახელმწიფოს წარმოქმნის საკითხისათვის, გვ. 135). სახელი
„ოძრხე“ რამდენად უსწრებს „მესხეთს“ ან არის თუ არა ის მისი ადრეული სახელი, ამის
შესახებ ჩვენ ვერაფერს ვიტყვით. მხოლოდ „ოძრხის“ შესახებ შევნიშნავთ, რომ წყაროებში

თითქმის გამჭრალა და დღეს „აბასთუმნის წყალს“, „აბასთუმან ჩაი“ ან უბრალოდ „აბასთუმანკას“ ეძახიან³⁴.

ვახუშტის აღწერილობის მიხედვით, ოძრხე სადაც აბასთუმნის შიდაშობი- შია, ცხელი წყლის სამკურნალო წყაროების მახლობლად. არქეოლოგიური და- ზვერვების შედეგების მიხედვით საფიქრებელია, რომ ოძრხის ციხე მდებარეობ- და ორ წყალგამყოფ მალალ კლდოვან ქედზე, რომლის ორივე კალთა ხშირი ნაძე- ნარითაა დაფარული (ტაბ. III). ნაციხარი ოძრხის-წყლის მარჯვენა მხარეს არის გაშენებული, თითქმის შვეული კლდოვანი ქედის თავზე. ლეონტი მროველი ა- ბობდა ოძრხის შესახებ: „...მოკიდებული კლდესა ღოდანსა“-ო. გარეგნულა- ჯ სწორედ ასეა: ციხე ვიწრო ქედის ზედა წვერზეა გაშენებული, ისე, რომ ნაგე- ბობებს უკავია ქედის მთელი წვერი. არამთუ ქედზე, არამედ ვერც ერთ ხე- ვზე, ვერც ოძრხის წყალსა და ვერც კურცხალს ხეზე ვერავინ გაივლის, რომ მის კონტროლს ასცდეს. მისი სტრატეგიული განლაგება განსაკუთრებულია (სურ. 5).

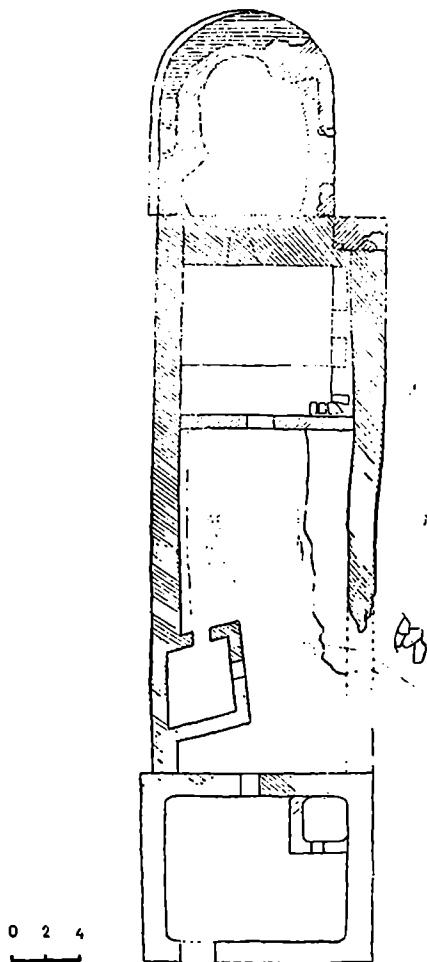
ციხის მიმართულება ზუსტად ემთხვევა ქედის მიმართულებას ჩრდ- ლოეთ-სამხრეთით. სიგრძეა 40—50 მ. ციხეს ორი ძირითადი კოშკი აქვს — სამხრეთით და ჩრდილოეთით. კოშკები მრავალსართულიანი ჩანს. კედლები ნა- გებია მკვიდრად, ნაგლეჯი ქვით კირის ხსნარზე (ტაბ. IV). ჩრდილოეთის კოშ- კის დიდი ნაწილი ჩახგრებულია. მის პირველ სართულზე პატარა ოთახია შემორ- ჩენილი, რომლის კედლებიც ზევით და ზევით ვიწროვდება და მთავრდება წრი- ული გვირგვინით (სურ. 5). დანგრეულია სამხრეთის კოშკიც. ციხის სივანე, რო- გორც ვთქვით, ემთხვევა ქედისას. იგი დაახლოებით 15 მ იქნება. ქვის კედლე- ბის წყობასა და განლაგებაში ჩანს გადაკეთების კვალი. შემორჩენილი სათავე- სობებისა თუ კედლების მიხედვით სავარაუდოა, რომ საქმე უნდა გვექონდეს უფრო გვიანდელ ნაგებობასთან. შემორჩენილ კედლებში ბევრგან ძველი ქვე- ბიცაა გამოყენებული. მაგალითად, სამხრეთის კოშკის ფანჯარას, რომელიც ეზოსკენ გადის, ირგვლივ ჩამატებული აქვს თლილი ქვის ფილები, რომლებიც აშკარად განირჩევა მთლიანად კედლის ქვების წყობისაგან; ექვი არ არის, უსარ- გებლიათ უფრო ძველი ნაგებობების ქვებით (ტაბ. VI). ასეთი ქვები სხვა კედ- ლებშიაც არის გამოყენებული.

ციხის ტერიტორიის ფართობი მაინცდამაინც დიდი ვერ არის და იგი ბევრს ვერ დაიტევდა. უფრო სავარაუდოა, რომ მოსახლეობის დიდი ნაწილი ცხოვ- რობდა ციხის გარეთ, უფრო მის აღმოსავლეთ კალთებზე, სადაც საამისო ნიშ- ნებიც არის დადასტურებული. როგორც აღნიშნული იყო, ადგილი, სადაც ცი- ხეა გაშენებული, კლდოვან მასივს წარმოადგენს, ისე რომ სამშენებლო მასალა აქვე საკმარისად ექნებოდათ. ციხე-ქალაქის ძველი ფენების ცვლევისას აქ შე- იმჩნევა საყურადღებო დეტალი, რომელიც ძველი მოსახლარების გამაჯრე- ბისათვის იყო ძირითადად დამახასიათებელი. ციხის ორთავე მხარეს, სამხრეთი- თაეც და ჩრდილოეთითაც ქედის ყელი გადაჭრილია ისე, რომ ციხის ტერიტორია ხელოვნურად არის გამოყოფილი და შემალღებული. ისედაც მიუვალ ადგილზე

აღნიშნული მისი მეორე სახელის მიხედვით (ოძრხევი) თითქოს უნდა ჩანდეს, რომ სახელის ფუძისეული ნაწილია ო ძ რ, რაც „ზუნა სოფლის“ ტოპონიმიაში ჩანს სახეცელი ფორ- მით. მხედველობაში გვაქვს ვრძ-ძირიანი სახელები (ოძრ-ვრძ) ვარძ-ია, ნავარძივი და სხვ.

³⁴ П. И. К о в а л е в с к и й, Абастуман, Петербург, 1898; Е. М о л ч а н о в, Зекарский перевал (записки Крымско-Кавказского горного клуба. Одесса, 1912).

გაშენებული და გაჰაგრებული ნაციხარი გორად უქცევიათ. ეს ნამდვილად ძველი ტრადიციის ანარეკლია.



სურ. 6. ოძრხის ციხის გეგმა

სტრატეგიული მდებარეობა ოძრხისა განსაკუთრებულია: ორი ხეობის (ოძრხისა და კურცხვის) ჩამკეტი, ძლიერი ციხე, მიუვალ ადგილზე განლაგება. ყველაფერი ეს მიუთითებს მის მნიშვნელობაზე, რაც წერილობით ძეგლებშიც არის ასახული. ოძრხე კონტროლს უწევდა ძირითადად ოძრხის ხევს, სადაც

გადიოდა ცნობილი გზა ზეკარის გადასასვლელისაკენ. ამ გზის მეშვეობით შეიძლებოდა გადასვლა დასავლეთ საქართველოში. ზაფხულის პერიოდში სამხრეთის პროვინციებიდან დასავლეთ საქართველოში მგზავრობა ძირითადად ზეკარის გადასასვლელით ხორციელდებოდა. ეს გზა გამოყენებული აქვს, როგორც შემდეგ ვნახავთ, ანდრია მოციქულსაც.

ზევით აღწერილი ნაციხარი ქალაქ ოძრხის საფორტიფიკაციო ნაგებობა უნდა იყოს. მასზეა, ალბათ, ნათქვამი — „მოკიდებული კლდესა დაღოსსაო“. ქალაქის ძირითადი რაიონი, დასახლებული ნაწილი, განლაგებული იქნებოდა ციხის გადმომდმა, მდინარის ნაპირებზე. აქ რაპდენიზე ადგილზე შესამჩნევია თლილი ქვის ნატეხები, გამოყენებული მეორადი დანიშნულებით. ნაქალაქარის დიდი ნაწილი, ვფიქრობთ, განადგურებულია მიწის სამუშაოების დროს. სამწუხაროდ, უყურადღებობის გამო არქეოლოგიური ნივთებია, რომლებიც აქ ამოდიოდა, დაიკარგა. გადმოცემით, მდინარისპირა კალთების მოსწორებას დროს ჩნდებოდა ქვევრები და ჭურჭლეული, რომელიც, ალბათ, ქალაქის მოსახლეობის საკუთრება უნდა ყოფილიყო.

ქალაქის სამეურნეო რაიონი განლაგებული იქნებოდა ოძრხის ქვემოთ, მდინარის ორივე მხარეს. მიწათმოქმედებისათვის განსაკუთრებით ნაყოფიერია ოძრხის-წყლისა და ქვაბლოვანის შეერთების ადგილები, რომელსაც მდინარეების წყალი არ მოაკლდებოდა სარწყავად. ამ ადგილზე, ოძრხის-წყლის დასასრულს. მის ორივე მხარეს, ოძრხის ბუნებრივ საზღვარზე, ორი შესანიშნავი სიძველის ძეგლია, რომლებიც თავის დროზე მჭიდრო კავშირში იქნებოდნენ ოძრხესთან. ესენია — ზადენ-გორა და სამოაახლო გორა, მის მოპირდაპირე მხარეს. ორივე ძეგლი, საკმაოდ ძველი არქეოლოგიური ფენებით, ოძრხის ქალაქობის ყამს მის კარიბჭეს წარმოადგენდნენ ოძრხის-წყლის ხეობაში.

სამოსახლო გორის ძლიერი ნიშნები აქვს ასევე ოძრხის-წყლის მარჯვენა ნაპირზე მდებარე ბორცვსაც, რომელიც თანამედროვე სოფლის დასაწყისში მდებარეობს (ტაბ. V2). არ არის განორიცხული ოძრხის პირველსაბჭოურისი სწორედ აქ იყოს საჯარაუღებელი.

თუ ჩაუვყვირდებით მტკვრის ხეობის ზემო წელის აღნიშნულ პუნქტებს — წუნდა-ხერთვისსა და ოძრხეს, ისინი თავისებურ ეკონომიურ-სტრატეგიულ გარემოში აღმოცენებული ერთეულები არიან. ექვს გარეშეა, მეურნეობის თვალსაზრისით მათ მაღალი ეკონომიური ბაზა აქვთ, მაგრამ ამავე დროს არც სტრატეგიული განლაგებით არიან დაჩრდილულნი; ოძრხეცა და წუნდაც (ხერთვისი-სი.) ორი მთავარი კარის ზონაში არიან მოქცეულნი, რომლის გველაც საქაროა ქვეყნის გულში მოსახვედრად. მათი ეს უპირატესობა სათანადოდ იქნებოდა თავის დროზე გამოყენებული. წუნდა-ხერთვისის ხაზი ამავე დროს ერთგვარი საკონტროლო ერთეული ჩანს სამხრეთიდან მომავალი გზისათვის, რომელიც ორივე მტკვარს (ჯავახეთისას და არტანისას) მოკვეთებოდა.

მტკვრის ხეობის ზემოთ აღნიშნული „შუა წელი“ ისტორიული შიდა ქართლის ტერიტორიაა. ქალაქები, რომლებიც ამ მონაკვეთზე წარმოშობილა, უკლებლივ ყველა მდინარის მარცხენა ნაპირზეა განლაგებული. ამასთანავე ისინი (ურბნისის გარდა) მტკვრისა და რომელიმე მარცხენა შენაკადის შეერთებაზე არიან გაშენებული; მცხეთა—არაგვისა და მტკვრის შეერთებაზე, სარკინე—ქსნისა და მტკვრის შეერთებაზე, კასპი — ლეხურასა და მტკვრის შეერთებაზე. ეს გარემოება აშკარად მიუთითებს, რომ მდინარეთა შესაყარზე აღმოცენებული ქალაქი რამდენადმე პატრონობდა ამ ხევისაც. ის ამბავი, რომ ყველა ძველი

ქალაქი მტკვრის მარცხენა ნაპირზე აღმოჩნდა, მიუთითებს, რომ სწორედ მარცხენა ნაპირზე ვადიოდა მთავარი გზა, რომელმაც თავისკენ მიიზიდა მოსახლეობა.

შიდა ქართლის მტკვრისპირეთი დასახლებული ჩანს უკვე ადრებრინჯაოს ხანიდან. ეს რაიონი, შესაძლებელია, მისი თავისებური გეოგრაფიული მდებარეობის გამო ჩვენში ყველაზე აშკარად გამოსახავს ძველი ნამოსახლარების გარეგან სპეციფიკას. არსად ამდენი გორა-ნამოსახლარი არ არის დადასტურებული, როგორც აქ. მიწათმოქმედებისათვის საჭირო პირობების არსებობამ შიდა ქართლი ძველი დროიდანვე დაასახლა ბინადარი მიწისმუშით. ძველი ნამოსახლარების გათხრებით დადასტურებული ერთიმეორის მონაცვლე ფენები აშკარად მიუთითებს მოსახლეობის უწყვეტ ცხოვრებაზე დიდი ხნის განმავლობაში. რაც საკმაო სასიცოცხლო ფაქტორების არსებობით იყო გაპირობებული.

განსაკუთრებით მძლავრი ნამოსახლარები გვხვდება ამ ადგილებში გვიანბრინჯაოს ხანიდან. მეურნეობის ინტენსიფიკაცია, რკინის იარაღების შემოსვლა და შესაბამისად რკინის მეტალურგიის დაწინაურება ახალ ცვლილებებს იწვევს საზოგადოებაში. პირველი ათასწლეულის შუახანები სტაბილური განვითარების და წინსვლის უტყუარი ნიშნებით ხასიათდება, რაც კარგად არის ასახული ნივთიერი კულტურის ძეგლებში. საზოგადოებაში მკვეთრად ისახება ბზარი, რის შედეგადაც ზედა საფეხურზე ექცევიან გარკვეული სოციალურ ფენის წარმომადგენლები, რომლებიც უპირატესობას ამჟღავნებენ არა მარტო სოციალურ სფეროში, არამედ ქონებრივადაც. ამ დროს იქმნება მმართველი ფენების ისეთი ჯგუფები, რომელთა წევრებსაც მოვლით განსაკუთრებული პატივით დაეკმაღვა, როგორც იყო, მაგალითად, ალგეთში, ახალგორში, ყანჩათში და სხვ.³⁵

ქართლის ერთეულის ასეთი წინსვლა IV—III სს. მიჯნაზე გარეგანი ძალების მიერ იქნა დროებით შეჩერებული. მისი შედეგი — გადამწვარი და ნაცრადქცეული ფენები თითქმის ყველა ნაქალაქარზე შეიმჩნევა (სარკინე, მცხეთა, ურბნისი). წერილობით წყაროებში ამ ამბავმა ასახვა პპოვა როგორც მაკედონელის ლაშქრობამ ქართლში. ეს ისეთი სახის მოვლენა იყო, რომლის ყურადღების გარეშე დატოვება შეუძლებელია. ურბნისში, მაგალითად, ეს ფენა ზოგჯერ თითქმის ნახევარმეტრიანი ნაცრის ფენით არის გამოყოფილი, სადაც სხვადასხვა სახის ჭურჭლის ნამეტრეებებთან ერთად ქვის „უუმბარებსაც“ ვხვდებით³⁶.

წყაროების მიხედვით შემდეგი ფურცელი ქართლის ცხოვრებისა ფარნავაზზე მოდის, რომლის რეფორმისტულმა ღონისძიებებმა ქვეყანა ფეხზე წამოაყენა და განამტკიცა ადმინისტრაციულად. სწორედ ამ ამბებთან დაკავშირებით, უცხო ძალის საქართველოში შემოჭრასა და სხვა პოლიტიკური ამბების პარალელურად შემოდის ქართლის მატრიანეში ქართული ქალაქების ხსენება და მათი ისტორიის თხრობა.

³⁵ Б. А. Куфтин, Археологические раскопки в Триалетии, I, 1941, გვ. 40; გ. მელიქიძე, საქართველოში კლასობრივი საზოგადოებისა და სახელმწიფოს წარმოქმნის საკითხისათვის, თბ., 1955; ი. გაგოშიძე, ადრეანტიკური ხანის ძეგლები ქსნის ხეობიდან, თბ., 1962; გვ. 78—79.

³⁶ ლ. ქილაძე, ნაქალაქარი ურბნისი, თბ., 1964, გვ. 44, 139, 140, ტაბ. XII—J.

ნიშანდობლივია, რომ აღნიშნული ქალაქებიდან სამი შიდა ქართლის ქალაქია, რომელთაგანაც თვით ამ ქუნწი ცნობიდანაც კი ორი სრულიად განსხვავებული ტიპია და ერთი კი სხვა ტიპის დასახლებაა. ურბნისი რომ კასპისა და სარკინისაგან გამოსაყოფია, ეს ჩანს მათი გარეგანი სახიდანაც; იგი მტკვრისპირის ქალაქია, წარმოშობილი არცთუ მაინცდამაინც გარეგნულად გამოყოფილ ტერიტორიაზე, სარკინე და კასპი კი ორივე ორი მდინარის შეერთების ადგილას არიან განლაგებული, თანაც, და რაც მთავარია, გარდა იმისა, რომ ისინი გამაგრებულ ადგილებს წარმოადგენენ, მათ მოშორებით დამცველი ციხეებიც გააჩნიათ (უფლისციხე კასპისა და ციხე-დიდი სარკინისა).

ანტიკური ქალაქი კასპი. შეიძლება ითქვას, დღესდღეობით ყველაზე სუსტად შესწავლილი პუნქტია, რომელიც მაინცდამაინც არც წერილობითი წყაროების მიხედვით გვეუბნება რამეს. ტრადიცია მის აშენებას უფლოს მიაწერს (ილდე ერთი ნიშანი კასპი — უფლისციხის ურთიერთობაში)³⁷. ეს არის და ეს მის შესახებ ანტიკურ ხანაში. რამდენიმე ცნობას კასპის შესახებ ვხვდებით წმ. ნინოს მოღვაწეობისა და მირიანის მიერ ქრისტიანობის მიღების აღწერისას და ვახტანგ გორგასალის დროს ოსების შემოსევის გადმოცემისას. „გამოვიდა ვარსკვლავი იგი, ამაღლდა და მიიწია მთასა ზედა თხოთისასა, გარდასავალსა ზეა კასპისასა, დაადგრა ადგილსა ერთსა და ყოვლად უჩინო იქმნა“³⁸. ამ ადგილებში ნადირობის ეპოს მირიან მეფემ იხილა მზის დაბნელება: „ხოლო მეფემან მოვლო ყოველი სანაწები მუხნარისა და აღვიდა მთასა ზედა თხოთისასა, მაღალსა, რათამცა მოიხილა კასპად და უფლისციხედ“³⁹. ვახტანგ გორგასალის და მირანდუხტი „მოითხოვა იგი საზრდოდ სპასალარმან კასპისამან, და მისცა იგი მეფემან; და წარიყვანა იგი ქალაქად კასპისა და იზარდებოდა მუნ“⁴⁰. „მაშინ ვითარ იქმნა ვახტანგ წლისა ათისა, გარდამოვიდეს ოცანი სპანი ურიცხუნი და მოაყუყუნეს ქართლი თავითგან მტკურისაჲ ვიდრე ხუნანამდე, და მოაოხრეს ველნი არამედ ციხე-ქალაქნი დაურჩეს, თვინიერ კასპისა. ხოლო კასპი ქალაქი შემესრეს და ტყუე ყვეს და წარიყვანეს და ვახტანგისი მირანდუხტი, სამის წლის ქალი“⁴¹.

ზემოთ აღნიშნულის მიხედვით, კასპის ზუსტი ადგილმდებარეობის წარმოდგენა მხოლოდ მიახლოებით შეიძლება. მისი საგვარაუდო ადგილია მტკვრის ხეობა სარკინისა და უფლისციხეს შორის, თხოთის მთების სამხრეთ კალთებზე. მცხეთიდან სანადიროდ გასული მირიანი ავიდა თხოთის მთაზე, რომ გადაეხედა კასპისა და უფლისციხისათვის. თხოთის მთა სარკინეს გაღმა, იმ უღელტეხილის დასავლეთით, სადაც კასპიდან მცხეთისაკენ მომავალი გზა გადმოდიოდა. ვახუშტი ბატონიშვილი კასპის მდებარეობის ზუსტ კოორდინატებს გვაძლევს — ლეხურას მტკვართან შეერთების ადგილზე: „დის ლეხურა სამხრით, ერთის კასპს მტკვარს ზრდილოდამ. კასპი აღაშენა პირველად ქალაქი უფლოს. მცხეთოსის ძემან, და იყო ქალაქი ყრუმდე, ხოლო აწ არს დაბა დიდი“⁴². ამ ადგილზევე ლეხურას ნაპირზე დღეს მდებარეობს თანამედროვე ქალაქი კასპი. თვით სახელი „ლეხურა“ საინტერესო ჩანს. ასეთი წარმოების სხვა სახელიც

³⁷ „ქ ც-ბა“, I, გვ. 10.

³⁸ ი ქ ვ ე, გვ. 121.

³⁹ ი ქ ვ ე, გვ. 109.

⁴⁰ ი ქ ვ ე, გვ. 143.

⁴¹ ი ქ ვ ე, გვ. 145.

⁴² ვ ა ხ უ შ ტ ი, აღწერა..., გვ. 72.

არის შემორჩენილი. ვახუშტის მიხედვით ვიცით მდინარე რეხულა („ხოლო წლევის მთას გასკრის რეხულა“). შეიძლება ლეხურა სახელთა წარმომავლობით ენათესავენა ლიახვს: ლიახვი-ლეხურა (ლიახურა კინობითი ფორმით)⁴³. დღევანდელი კასპიდან მდინარე მტკვრამდე ლეხურას გაყოლებით ნახევარ კმ-მდე იქნება. ზედაირულად საევეო რამ თითქოს არ შეინიშნება. ყურადღებას იქცევს ლეხურას მარცხენა მხარეს მდებარე ზეგანი, რომელსაც ქეჩარუხს ეძახიან. აქ ზედაირზე მოგროვებულ მასალაში გვიანი ბრინჯაოს ხანის კერამიკული ნატეხებიცაა.

საფიქრებელია, რომ ისტორიული ქალაქი კასპი მდებარეობდა თანამედროვე კასპის მიდამოებში. ასევე ვიარაუდვს ამტკიცებს ზოგი არქეოლოგიური აღმოჩენაც, რაც განსაკუთრებით მრავლდება კასპის ინტენსიური განაშენიანების შემდეგ. აქ, ჩერ კიდევ 1928 წ. მიწის საპეშაობის დროს საინტერესო ძეგლი გამოჩნდა, რომელიც ინახულა ს. მაკალათიამ. ვსარგებლობთ მისი ჩანაწერებით, რომელიც დაცულია სახ. მუზეუმის წინაფეოდალური ხანის განყოფილებაში: სადგურ კასპის მახლობლად „მკადასთან“ ცემენტის ქარხნის პირველი მასალეული გზის გაყვანის დროს აღმოჩნდა ევრცხლის ფული — გოტარზის დრაჰმა, მძივი და ჰურკრის ნატეხები. ადგილის დათვალიერების და შემოწმების შედეგად ს. მაკალათიას უნახავს ქვისსამარხები. მისი გადმოცემით ქვეაქლამები დარბიულ იყო (ზომები 1,2X0,8 მ). აქლამები ნაშენი ყოფილა უბრალო, გაუთლელი ქვებით (ზომები 0,2X1,1 მ), რომლებსაც სახურავადაც ფილები ეწყო. აქლამების მცირე ზომების გამო ს. მაკალათია ფიქრობს, რომ მიცვალებულნი ჩასვენებულნი ყოფილან გვერდზე, მოკუნტული. მონეტის მიხედვით იგი აქლამების თარიღს განსაზღვრავს ახ. წ. I საუკუნით.

1937 წ. გ. ნიორაძეს ქ. კასპში გაუთხრია რამდენიმე ქვის სამარხი, სადაც გამოტილ მდგომარეობაში დაკრძალული მიცვალებულები და რამდენიმე თიხის ჰურკრელი ყოფილა დადასტურებული⁴⁴,

საინტერესო აღმოჩენას ჰქონდა ადგილი ასევე კასპის ტერიტორიაზე 1936 წელსაც, რაიკომის შენობისათვის მიწის სამუშაოების შესრულების დროს. მუშებს უპოვიათ ბრინჯაოს სატეკაი, ითლიანად სხმული, თავდაფანჯრული. სატეკარს ორსავე მხარეს ექვს-ექვსი ღარი დაუყვება (სიგრძე 32 სმ). ნივით კარგად არის შენახული⁴⁵.

კასპის ტერიტორიაზე დადასტურებულია რამდენიმე მოქიქული ჰურკრელიც შუაფეოდალური ხანისა, რომელთაგანაც განსაკუთრებულ ყურადღებას იქცევს ჩამი ლომის გამოსახულებით⁴⁶.

კასპის შემოსევეითი აღმოჩენებით საკმაოდ დიდი დიაპაზონი გაჩნდა გვიან-

⁴³ ლიახვი (ლეხურა) შესაძლოა ტალახიანი მდინარის (ხევის) აღმნიშვნელი სახელი იყოს. ღდა საბა ორბელიანის განმარტებით, საფლობი ტალახი ყოფილა. აქედან ლიახვი — ტალახიანი ხევი (მდინარე). ზოგ შედგენილ სახელში, სადაც „ხევი“ მოცემული, ეს უკანასკნელი შევეცილიც არის ხოლმე. მაგალითად, ოძრხე—ოძრხევი. არსებობს ლიახვის და ლეხურას სხვაიორი განმარტებაც. იხ. ს. კ ა კ ა ბ ა ძ ე, საქართველოს უძველესი ტოპონიმოიდან, „საისტორიო მოამბე“, II, 1925, გვ. 2 და შემდეგ.

⁴⁴ გ. ნიორაძე, არქეოლოგიური გათხრები 1937 წ. თრიალეთში და ქ. კასპში, „ენიმის“ მოამბე, ტ. 14, 1941.

⁴⁵ ნივით ინახება საქ. სახ. მუზეუმის წინაფეოდალური ხანის მატერიალური კულტურის ისტორიის განყოფილებაში—11—37:1.

⁴⁶ გ. ქ ა თ ა რ ი ძ ე, ქართული კერამიკა (XI—XIII სს), თბ., 1956, ტაბ. XLIV.

ბრინჯაოს ხანიდან ფეოდალურამდე. აღმოჩენების ობიექტებია თანამედროვე ქალაქ კასპის ტერიტორია და სწორედ ეს მიუთითებს, რომ ისტორიული კასპი სწორედ აქვე მდებარეობდა და მოსახლეობის აქ განუწყვეტელმა დასახლებამ, შესაძლებელია, მოსპო და დააზიანა კასპის ქალაქობისდროინდელი არქეოლოგიური მასალებიც.

კასპის მიდამოები განსაკუთრებით კარგად არის დასახლებული გვიან-ბრინჯაოსა და ადრეკინის ხანაში. ამაზე მიუთითებს, ჯერ ერთი, სადაზვერვო მასალები და მიწა, რაც მთავარია, 1963 წ. აქ ჩატარებული გათხრების შედეგად მოპოვებულ შესანიშნავი არქეოლოგიური მონაცემები (კერამიკა, სამკაული, ლითონი)⁴⁷. აშკარაა ქალაქობის წინა პერიოდში კასპის მიდამოები კარგად არის დასახლებული და მას აქვს სათანადო პირობები ინტენსიური განვითარებისათვის. და მართლაც, ანტიკურ ხანაში აქ ღვივდება მძლავრი კერა საქალაქო ცხოვრებისა.

წყაროების მიხედვით კასპი ქალაქია და თანაც ქალაქი, რომელსაც განსაკუთრებული პირობები აქვს შექმნილი ორსაფენურიანი დაცივის სისტემის მოწყობით. იცქევს გარგშეა, უშუალოდ პუნქტი დაცული იქნებოდა საფორტიფიკაციო ნაგებობებით, მდლიანად მზარე კი უფლისციხითაც. გორგასალის დროს კასპის სპასალარი ვახტანგს სთხოვს დას „საზრდოა“, რაც შეუსრულა მეფემ და ამის შემდეგ მირანდუხტი წაიყვანეს „ქალაქად კასპისა და იზარდებოდა მქმ“. ძნელი წარმოსადგენია ქალაქი კასპი, სპასალარის საყოფელი, გაუმავრბელი ყოფილიყო. მიუხედავად ამისა, კასპის გეოგრაფიული გარემო და უშუალოდ კასპის სავაზო ადგილსამყოფელი, ექვემდებარებას, რომ ის თავისი ადგილმდებარეობის გამო ყოფილიყო დაწინაურებული, როგორც მაგალითად, სამშვილდე, ან ხერთვისი და სხვა ის პუნქტები, რომლებიც, პირველ რიგში, სტრატეგიული მდგომარეობით მიიქცევენენ ყურადღებას. ალბათ არ შეეცდებოთ. თუ ვიტყვით, რომ კასპიც, მსგავსად ურბნისისა, შესაძლებელია დაწინაურდა თავისი მზარდი ეკონომიკის წყალობით და ქალაქი უპირატესად სავაჭრო-სახელოსნო ცენტრს წარმოადგენდა.

1 „მოქცევაას“ მიხედვით კასპისა და უფლისციხის დამოკიდებულება ქალაქისა და ციხის ურთიერთობის ერთ-ერთი ნიშნეა. შესაძლებელია ეს ტექსტის არასწორი გაგებისათვის მიგვეწერა, მაგრამ აქვე მეორე ასეთივე წყვილია დამოწმებული: სარკინე და ციხედილი. განსაკუთრებით სანიშნოა, რომ ქალაქთან დაკავშირებული ორივე დამცველი პუნქტის სახელი ტერმინ ციხესთან ერთად არის წარმოდგენილი, რაც შემთხვევითი მოვლენა არ უნდა იყოს. ამდენად უფლის-ციხე თავისი პირობადედა მნიშვნელობით, ცხადია, ციხეა; აქ არა აქვს გადამწყვეტი აზროვისი ციხეა ის. „მოქცევააში“, ცხადია, უფლისციხეცა და ციხე-დიდიც ციხეებია, მაგრამ ერთი შეუსაბამობა მაინც შეიმჩნევა, ციხე-დიდი სახელი ნაწარმოებია ძველი ფორმით, უფლისციხე კი არა: უფრო მართებული იყო ყოფილიყო ციხე-უფლისა (როგორც ციხე-დიდი).

უფლის ციხე თავისი სპეციფიკური გარეგნობის გამო, კერძოდ მისი ქვის არქიტექტურის წყალობით, მკვლევართა დიდ ყურადღებას იმსახურებდა. ამიტომ, რომ ბევრი ერთიგორის გამომრიცხავი აზრია მის შესახებ გამოთქმე-

⁴⁷ კასპში არქეოლოგიურ სამუშაოებს აწარმოებდა იე. ჯავახიშვილის სახელობის ისტორიის, არქეოლოგიის და ეთნოგრაფიის ინსტიტუტის მცხეთის არქეოლოგიური ექსპედიციის (ხელმძღვანელი ალ. კალანდიაძე) ცალკე რაზმი მ. ბარამიძის ხელმძღვანელობით. იხ. მისი „კასპის სამაროვანი“, მსკა, IV, 1965 წ.

ლი. ერთში ყველა მართალია: უფლისციხე თავისი გრანდიოზული ნაგებობებით ძველი საქართველოს ერთ-ერთი საყურადღებო და მნიშვნელოვანი ცენტრია⁴⁸.

უფლისციხისადმი გაღვივებული მეცნიერული ინტერესის სრული გამოსახლება იყო აქ გეგმიური არქეოლოგიური გათხრების ჩატარება, რაც ითავა საქართველოს ხელოვნების მუზეუმმა შ. ამირანაშვილის ხელმძღვანელობით. მრავალწლიანი საველე კვლევა-ძიების შედეგად უშუალოდ უფლისციხიდან და მისი ახლომახლო მიდამოებიდან მრავალი საინტერესო ნივთიერი ძეგლი აღმოჩნდა, რომელთა მეშვეობითაც დგინდება უფლისციხის ცხოვრების ქრონოლოგია წინაანტიკური ხანიდან მოკიდებული ვიდრე XII—XIII საუკუნეებამდე. დ. ხახუტაიშვილის კვალიფიკაციით უფლისციხე იბერიის ერთ-ერთი უძველესი და უმნიშვნელოვანესი საქალაქო ცენტრია, რომელიც ითვლის კლდეში ნაკვეთ „შიდა ქალაქს“, მისგან თხრილით გამოყოფილ „გარე ქალაქს“, დაბებში დასახლებულ სასოფლო-სამეურნეო რაიონს, კარგად გაპართულ გზებს, კლდეკარებს, სამდინარო ნავსადგურს და ა. შ.⁴⁹

ეკვი არ არის. უფლისციხე ანტიკური ხანის მნიშვნელოვანი პუნქტია. ის ასევე დასახლებულია უფრო ადრეც, აქვს კლდეში ნაკვეთი შესანიშნავი ანსამბლი, სხვადასხვა დანიშნულების სათავსოებისა. მაგრამ ეს გვაძლევს უფლებას, რომ აქ დაწინაურებული საქალაქო ცენტრი წარმოვიდგინოთ, ანდა წინაელისტიკური ხანის შიდა ქართლის ცენტრი? (მცხეთის ნაცვლად)⁵⁰. როცა საქმე უფლისციხეს ეხება, უპირველესად ყოვლისა, სარკვევია, თუ რამ გამოიწვია მშენებლობაში განსხვავებული სტილის შემოტანა. კლდოვანი ადგილის შერჩევა, მისი გამაგრება და მოწყობა, კლდეში კვეთილი გასაძვლებები, ყველაფერი ეს უნდა მიუთითებდეს მისი პირვანდელი დანიშნულების სპეციფიკაზე. ანდა ეს საშხრეთიდან მოსული ტალღის ნაყოფი უნდა იყოს, რომელმაც სამშობლოდან მოიტანა ასეთი არქიტექტურის ჩვევები (ასეთი მოსაზრებაც იყო ადრე გამოთქმული)⁵¹. რადგანაც ეს უკანასკნელი ვარაუდი ნაკლებად დასაჯერებელია, ბუნებრივია ვიფიქროთ, რომ უფლისციხის შექმნის პირველი აუცილებლობა სწორედ მისი სტრატეგიული მდებარეობით იყო ნაკარნახევი. ის შექმნეს როგორც ციხე და ასეც უწოდეს.

უფლისციხის არქეოლოგიურ მონაპოვარს ერთი სახიფათო საცდური აქვს, სახელდობრ ის, რომ მრავალფეროვან მასალაში მრავალი საქალაქო მეურნეობის სახეა წარმოდგენილი და ამდენად ის ძვით უფლისციხის საქალაქო სახის წარმოსადგენად არის გამოყენებული. მხოლოდ არქეოლოგიური მასალის მიხედვით, რაც არ უნდა მნიშვნელოვანი იყოს ის, ასევე პუნქტის გარეგანი ნიშნებით, მისი ქალაქობის მტკიცება საფუძვლიანი ვერ იქნება, თუ სხვა მონაცემები არ გავაჩნია. ვახუშტი ბატონიშვილის გეოგრაფიულ თხზულებაში ერ-

⁴⁸ Г. Н. Чубиннашвили, Очерк развития в Грузии дофеодальной архитектуры. „საბჭოთა ხელოვნება“, № 5, 1939; Л. Мелликсет-Бекоев, К скифской проблеме, в связи с вопросом о Саках, Каспах и Берах, Мшк, VII, 193; შ. ამირანაშვილი, ქართული ხელოვნების ისტორია, თბ., 1961; დ. ხახუტაიშვილი, უფლისციხე, თბ., 1964; აქვე იხილეთ ლიტერატურა უფლისციხის შესახებ.

⁴⁹ დ. ხახუტაიშვილი, უფლისციხე, თბილისი, 1964, გვ. 7, 67.

⁵⁰ გ. მელიქიშვილი, საქართველოში კლასობრივი საზოგადოებისა და სახელმწიფოს წარმოქმნის საკითხისათვის, თბ., 1955, გვ. 128.

⁵¹ დ. ხახუტაიშვილი, უფლისციხე, გვ. 10 და შემდეგ.

თი შესანიშნავი დაკვირვებაა მოცემული სახელოვანი მეცნიერისა, რომლის გათვალისწინებაც უთუოდ საჭიროა ქალაქებზე მუშაობისას. ბასიანის აღწერისას იგი შენიშნავს: „კვალად რაოდენი დაბანი ციხოვან-კოშკოვანნი დავსწერეთ, იგინი მათ უწოდებენ ქალაქად, არამედ ვინათგან არა აქუსთ მართველობა და განწყობილება ქალაქთა, აქა დაბად ვსთქვიით“⁵². ვახუშტის ეს შენიშვნა უთუოდ ანგარიშგასაწევია ძველი ქალაქების რაობის განსაზღვრისათვის. მრავალფეროვანი და მრავალრცხოვანი არქეოლოგიური მასალა, ისევე როგორც პუნქტის „ციხე-კოშკოვანება“ არ არის საქმარისი ქალაქურობის მტკიცებისათვის. ძირითადი მანძი, ვახუშტის თქმისა არ იყოს, ქალაქების „მართველობა და განწყობილება“ არის. რადგანაც არქეოლოგიურად თითქმის არაფერი გვაქვს ხოლმე ქალაქების მმართველობის შესახებ, ამდენად იძულებულნი ვართ წყაროების მონაცემებს დავუჭეროთ. თანაც. ჩანს, წერილობითი ცნობების ავტორები შესანიშნავად არჩევენ ძველ დასახლებულ ადგილებს და მათი განცალკევება ერთიგორისაგან სხვადასხვა ტერმინებით სწორედ ასეუ ცოდნაზეა დამყარებული (ქალაქი, დაბა, სოფელი. ციხე, უბანი, ციხე-ქალაქი და სხვ.).

ქმიდა-ქართლის მტკვრისპირეთში უფლოსთან დაკავშირებით წყაროები იხსენებენ ურბნისსაც. იგი „მოქცევაას“ ოთხ ქალაქშიც არის დასახლებული. ლეონტი მროველის თხზულებაში ის ორჯერ არის მოხსენიებული, ერთი ძველი ციხე-ქალაქების ჩამოთვლისას, და მეორე — წმინდა ნინოს ქართლში შემოსვლასთან დაკავშირებით.

ურბნისის შესახებ მრავალი საინტერესო საკითხის გარკვევა გახდა შესაძლებელი მისი არქეოლოგიური გათხრების შედეგად⁵³. ირკვევა, რომ ურბნისის მიდამოებში მოსახლეობა გაჩენილა ადრებრინჯაოს ხანიდან. უშუალოდ ნაქალაქარის ტერიტორიაზე ამ დროის ნამოსახლარს წარმოადგენს „ხიზნანთ გორა“. იგი მდებარეობს მტკვრის მარცხენა ნაპირის მაღალ კონცხზე. გორა საშხრეთიდან დაცული იყო მდ. მტკვრით, აღმოსავლეთიდან — პატარა ხევით. დანარჩენი ორი მხრიდან კი გამოყოფილი იყო თხრილით. ექსპედიციის მიერ გათხრილია ხიზნანთ-გორის ძველი ფენების შესატყვისი სამაროვანიც 36-ე უბანზე. სამარხებში დადასტურებულია ძირითადად კერამიკა და ლთონის ნაწარმი. ანალოგიური ნამოსახლარები ურბნისის მიდამოებში სხვაც არის აღმოჩენილი. მათგან, პირველ რიგში, „ქვაცხელებია“ აღსანიშნავი.

ქადრეული ანტიკური ხანის ძეგლები, ე. ი. ამ დროისა, როდღინაც ურბნისი ქალაქად არის მოსალოდნელი. საკმაოდ არის გამოვლენილი განსაკუთრებით ბევრი მასალა ელენისტური ხანისა. გვაქვს ყოველგვარი საფუძველი ვიფიქროთ, რომ ურბნისი მართლაც და შესაძლებელია ამ დროისათვის ქალაქი იყო.

საყურადღებოა, რომ ურბნისში გვიანბრინჯაოსა და ადრეული რკინის ხანისათვის, უფრო კი ანტიკურ ხანაში დადასტურებულია ორი სამაროვანი, რაც გვაყარაუღებინებს, რომ იმდროსვე ქალაქში რაპდენიმე უბანი იყო გამოსარჩევი.

ურბნისის დაწინაურებაში დიდი როლი მიუძღვის ირიგაციას. ანტიკური ხანიდანვე არხებმა წარმოშვა საშუალება მიწის მეტი ფართობების ათვისება-

⁵² ვ ა ხ უ შ ტ ი. აღწერა..., გვ. 117.

⁵³ ა. ლ. ჭ ა ვ ა ხ ი შ ვ ი ლ ი, ლ. ლ. ლ. ო. ნ. ურბნისი, I, თბ., 1961; ლ. კ. ი. ლ. ა. შ. ვ. ი. ლ. ნ. ქალაქარი ურბნისი, თბ., 1964; პ. ზ. ა. ქ. ა. რ. ი. ა., ურბნისის ბურთომილურება, თბ., 1965.

საჯვის ურბნისსა და მის მიდამოებს რწყადნენ ლიახვიდან გამოღებული არხით⁵¹. ამან შესაძლებელი გახადა, რომ მოსახლეობა აქ ინტენსიურად დასახლებულიყო, რადგან საამისო ეკონომიური პირობები გააჩნდა. ძველი მოსახლეობა კი, სავარაუდოა, მიწათმოქმედებისათვის იყენებდა მტკვრისპირეთას პიწებს, რომელსაც წყალი უდგებოდა და მდინარესთან სიახლოვის გამო ტენიანობა არ მოაკლდებოდა.

ქალაქ ურბნისის პირველსაცხოვრისი ხიზანანთ-გორახეა საგულეველი (ტაბ. VI₂). ელინისტური ხანის ნამოსახლარები ქალაქის ტერიტორიაზე სხვე-პეც არის დადასტურებული I უბანზე, ასევე 36-ე და 39-ე უბნებზე. საყურადღებოა, რომ ამ დროის საწარმოს ნაშთებიც არის გამოვლენილი⁵². ძვ. წ. ბოლო საუკუნეებისათვის უკვე არის ნიშნები ქალაქის გამაგრებისა, რომლის ცალკეული მონაკვეთები შეისწავლა ექსპედიციამ. საფორტიფიკაციო ნაგებობები ნაშთები განსაკუთრებით კარგად არის შემორჩენილი (ადრეანტიკური თუ ელენისტური) თვით გორახე. გამაგრების სისტემის მთელი ჭაჭვია აქ წარმოდგენილი ანტიკური ხანიდან მოყოლებული, დამთავრებული VI—VII სს. გრანულიზული ნაგებობებით. ამ უახასკენელ ნაგებობათა წყობაში ძველი ნამოსახლარი „ხიზანანთ-გორისა“ მოხვდა როგორც ერთ-ერთი ძლიერი ბირთვი, რომელიც ალიზის აგურებით ნაგებ ექვსოთახიან კოშკს წარმოადგენდა. იგი ციტადელის მნიშვნელობით შეიძლება ყოფილიყო. მხოლოდ კუთხის კოშკებში იყო ორთახზე მეტი დადასტურებული (სხვებში კი ორ-ორი ოთახი იყო). ე. ი. ჩანს, რომ ანტიკური ხანიდან მოყოლებული ქალაქი მტკიცედ ყოფილა გამაგრებული. ალბათ ამიტომ არის, რომ „მოქცევი“-ს თანახმად, მას თავისი ცაქე ცალკე არ გააჩნდა.

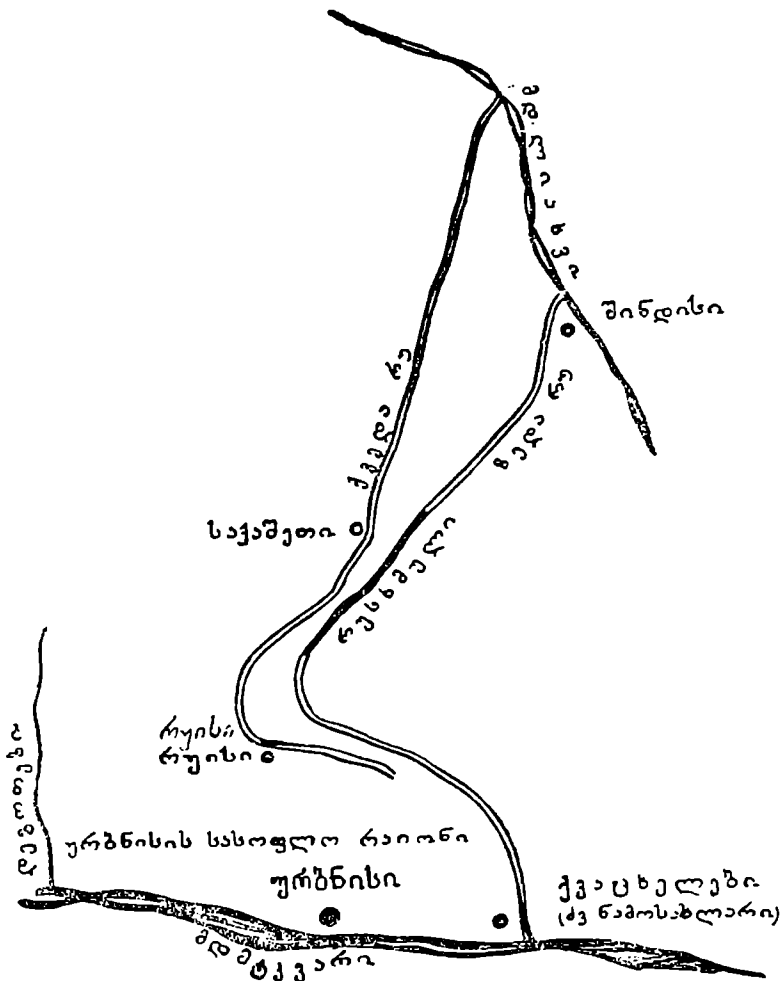
ურბნისი განსაკუთრებით ძლიერი ჩანს ანტიკურ ხანაში. მინის ძვირფასი ნაკეთობანი, ოქროული ძვირფას თვლებში ამოჭრილი გამოსახულებებით, პრაალაზნედაპირიანი კერამიკა, მონეტები — ყოველივე ეს მიუთითებს ქალაქის დაწინაურებულ ცხოვრებაზე, სადაც საქალაქო მეურნეობის სახეები მალალ დონეზეა აყვანილი. ურბნისი სავაჭრო მაგისტრალის ზონაში იყო მოქცეული. რომელიც მდ. მტკვრის მარცხენა ნაპირს მიუყვებოდა და მისი მეშვეობით იგი გაცხოველებულ ვაჭრობაში იყო ჩაბმული. ამიტომ არის, რომ ურბნისის მატერიალურ კულტურაში ბევრი უცხოური საქონელი ჩანს. ანტიკურ ურბნისში სიახლსავეც ცხოვრება სჩქედდა.

თავისი გეოგრაფიული განლაგებით ურბნისი ისეთ შიდაბეჭდილებას სტოკებს, რომ ის მანცდაპინც გეოგრაფიული ფაქტორით არ არის აღმოცენებული. არც მიუდგომელი კონცხია და არც მდინარეთა შესაყარი. ქალაქის დაცვისათვის ყველა საჭირო ღონისძიება ხელოვნურადაა შექმნილი. „მოქცევაჲს“ ცნობა ურბნისთან ერთად მისი ციხის არსებობის შესახებ მართლდება არქეოლოგიური გათხრების შედეგად. ურბნისის ციხე აქვე იყო განლაგებული და ქალაქის ზღუდესთან ერთად ჰქმნიდა თავდაცვის ერთიან სისტემას. ასეთი კომპაქტური დაცვის მოწყობა შესაძლებელია გამოწვეული იყო იმიტომ, რომ ურბნისი არ ყოფილა ადმინისტრაციული პუნქტი, რომელზედაც იქნებოდა დაკისრებული პოლიტიკური და სტრატეგიული ამოცანები.

⁵¹ ი. კიკვიძე, მორწყვა ძველ საქართველოში, გვ. 56.

⁵² ლ. კილაშვილი, ნაქალაქარი ურბნისი, გვ. 41.

ურბნისი ერთ-ერთი სანიმუშო პუნქტია, რომლის სოფლის მეურნეობის ინტენსივობაც ერთიანად დამოკიდებული იყო ხელოვნურ ღონისძიებებზე. ამან გამოიწვია ჭერ კიდევ ანტიკურ ხანაში რთული საირიგაციო სისტემის მოწყობა. ურბნისის მეურნეობის ორივე სახე სოფლისა და საქალაქო სათანადო ღონისძიებებით იყო განმტკიცებული და მაღალი ეფექტურობის დინეზე ატა-



სურ. 7. ურბნისის სასოფლო რაიონი და საირიგაციო სისტემა

ნილი. ურბნისში საქალაქო ცხოვრების უპირატესი განვითარების გამო ქალაქი საეკრო-სახელოსნო ცენტრს წარმოადგენდა.

„მოქცევაჲს“ ცნობის მიხედვით დამოუკიდებელი ქალაქია ასევე სარკინეც, ზემოხსენებული წყაროს გავლენით. ავტორთა ერთი რიგი მას ქალაქად თვლის (ივ. ჭავჭავაძე, ს. ჯანაშია, შ. მესხია)⁵⁶, ლეონტი მროველის თხზულების იმ ნაწილში, სადაც ძველ ქალაქზეა ლაპარაკი, დავა და გაუგებრობა გამოიწვია („ქალაქი დიდი მცხეთა და უბანნი მისნი, სარკინე, ციხე დიდი და ზანავი...“) მცხეთისა და ნაი უბნების ირგვლივ. როგორ შეიძლება გავიგოთ, იყო თუ არა სარკინე დამოუკიდებელი ქალაქი, თუ ის მცხეთის უბანს წარმოადგენდა, როგორც ამას ზოგი ავტორი ვარაუდობს?⁵⁷

გავარჩიოთ ჯერ წერილობითი მონაცემები. „მოქცევაჲს“ მიხედვით, სარკინე ქალაქია, რომელსაც თავისი ციხეც გააჩნია (ციხე-დიდი). ლეონტი მროველის მიხედვით ვიცით, რომ ბუნთურქებებს, რომლებსთვისაც საცხოვრისი მცხეთელ მამასახლისს მიუცია, მოუზღუდიათ მტყიცედ ეს ადგილი და ძისთვის სარკინე უწოდებიათ. უფრო შემდეგ კი ალექსანდრე მაკედონელთან დაკავშირებული ამბებია მოთხრობილი. ყოველივე ეს მიუთითებს ბევრ საეკრო ნიშანზე სარკინეს ქალაქობის შესახებ. ავტორთა ერთი წყება, რომელნიც სარკინეს მიიჩნევენ მცხეთის უბნად, გამოდის ლ. მროველის ცნობიდან „ქალაქი დიდი მცხეთა და უბანნი მისნი, სარკინე...“ მართალია, „უბანნი მისნი“-ს შემდეგ სარკინე მოაღვეს, მაგრამ მაშინ, თუ სარკინეს მცხეთის უბნებში წავიკითხავთ, სხეებიც უნდა მივაყოლოთ მას, კერძოდ „ციხე-დიდი და ზანავი, უბანი ურიათა და...“ მაგრამ შეიძლება სხვანაირადაც წავიკითხოთ: „ქალაქი დიდი მცხეთა და უბანნი მისნი“... (აქ შევჩერდეთ, შემდეგ ჩამოთვალა) სარკინე, ციხე-დიდი და ზანავი, უბანი ურიათა და რუსთავი“...

როგორც წერილობითი წყაროებიდან ირკვევა, სარკინეს ადგილზე მოსალოდნელი იყო ზღუდის ნაშთები (ბუნთურქებთან დაკავშირებით) და შესაბამისი საფორტიფიკაციო ნაგებობები, ასევე რკინის საწარმოებთან დაკავშირებული ნაგებობები და ნივთები.

სარკინეს ტერიტორიაზე ჩატარებულმა არქეოლოგიურმა გათხრებმა ბერძენი საინტერესო საკითხი წამოჭრა ამ უძველესი პუნქტის შესახებ. ერთ-ერთი, ჩვენი აზრით, ყველაზე მნიშვნელოვანია საკითხი თვით სარკინეს რაობის შესახებ. რას წარმოადგენდა იგი — უბანს მცხეთისას თუ დამოუკიდებელ ქალაქს? აქ ჩატარებული არქეოლოგიური გათხრები, ვფიქრობთ, უფრო მეორეზე მიუთითებს. ზ. აფაქიძე გათხრების შესახებ შენიშნავს, რომ „როგორც ქალაქის უბანს, სარკინე არსებობდა არ განახევადება არმაზციხის ან წიწამურისაგან. სარკინესათვის დამახასიათებელი ისაა, რომ სიმაგრეთა სისტემასთან ერთად აქ დედაქალაქის ლითონის საწარმოო და სახელოსნო უბანია, რომელსაც მნიშვნელოვანი სასოფლო ტერიტორიაც უკავშირდება (ნასტაგისის სარწყავი ზვრები)“⁵⁸. ე. ი. როგორც ა. აფაქიძე ფიქრობს, სარკინე წარმოადგენდა მცხეთის უბანს, მსგავსად წიწამურისა და არმაზციხისა, ოღონდ იმ განსხვავებით, რომ

⁵⁶ ი. ვ. ჭ ა ვ ა ხ ი შ ვ ი ლ ი, ქართველი ერის ისტორია, II, თბ., 1965, გვ. 35; ს. ჯ ა ნ ა შ ი ა, შრომები, გვ. 127; ავტორის აზრით „მცხეთა იყო ნაწილი სარკინეთისა“, იქვე, გვ. 33; შ. მ ე ს ხ ი ა, Гогоლა..., გვ. 16.

⁵⁷ ნ. ბ ე რ ძ ე ნ ი შ ვ ი ლ ი, საქართველოს ისტორიის საკითხები, I, გვ. 413; ა. ა ფ ა ქ ი ძ ე, ქალაქები და საქალაქო ცხოვრება ძველ საქართველოში, I, გვ. 208.

⁵⁸ ა. ა ფ ა ქ ი ძ ე, ქალაქები და საქალაქო ცხოვრება ძველ საქართველოში, I, გვ.

სარკიანე მცხეთის ლითონის სახელოსნო უბანი იყო. ა. აფაქიძე სარკინეს არქეოლოგიური მიმოხილვის დასკვნით: ნაწილში შენიშნავს: „როგორც ჩანს, სარკინე უბანი ციხე-სიმაგრეებითაც გამოირჩეოდა, ლითონის სახელოსნოებითაც, კრამიტით გადახურული, ძვირფასად მოჩუქურთმებული, ხუროთმოძღვრული წესების თანახმად აგებული შენობებითაც წინა და ადრეულინისტიურ ხანაშიაც. ამ მიდამოშია სავარაუდებელი დიდი სარწყავით დასერილი ზერებიც. ამრიგად, სარკინე უბნის არქეოლოგიურ მონაპოვართა მიხედვით ისახება დედაქალაქის სიძლიერის მნიშვნელოვანი ეკონომიური საფუძველი“⁵⁹. რა შეიძლება დავასკვნათ მოტანილი ადგილით: სარკინეს ტერიტორია სამიწათმოქმედოდ გამოსაყენებელი ადგილია სარწყავი სისტემით. მაშასადამე, ეკონომიურად ძლიერია. მას აქვს კრამიტით დახურული ხუროთმოძღვრული ძეგლები, შექმული ჩუქურთმისანი ქვეებით. სარკინეში მძლავრი კერაა რკინის საწარმოებისა და, რაც მთავარია, შას ციხე-სიმაგრეებიც გააჩნია. ყოველივე აქედან ჩანს, რომ სარკინეს აქვს მთელი რიგი მონაცემები, რომ იგი ქალაქად მივიჩნიოთ, მით უმეტეს, იგი მცხეთიდან საკმაოდ არის დაცილებული. ის, რომ შესაძლებელია სარკინე ლითონის ნაწარმის ძირითადი კერა იყო, არ შეასუსტებს ასეთ მოსაზრებას. პირიქით, ქალაქში, ჩანს, მძლავრად ყოფილა განვითარებული საქალაქო მეურნეობის სახეები.

უფრო მეტიც, თვით ქალაქი სარკინე, რომელზედაც დაწერილებით შემდეგ თავში გვექნება საუბარი, მცხეთის და სხვა პუნქტების მსგავსად, მრავალუბნაან პუნქტს წარმოადგენდა და გადაშლილი იყო საკმაოდ დაღ ტერიტორიაზე, „გარკელი მიწლოი“, ნასპარსევი (ნასპარეზევი), ნასტაგისი, ქსნის ციხე-სამადლო. აქ რამდენიმე სავარაუდო ადგილია, სადაც ქალაქის ცალკეული უბნები იქნებოდა მოწყობილი. მთლიანად ქალაქი სამხრეთის მხრით დაცული ციხე-დიდით, მოქცეული იყო მტკვრის ხეობის გაშლილ ველზე, რომლის ნაყოფიერების ინტენსივობაც ელინისტიურ ხანაშივე ირიგაციით მაღლდებოდა.

ეჭვი არ არის, სარკინე მცხეთასთან მკიდროდ იყო დაკავშირებული. იბერიის ძველი დედაქალაქი ტონს აძლევდა ყველას და მასთან ურთიერთობა მრავალი საჭირო ხაზით წარიმართებოდა (ვაჭრობა, პოლიტიკური საქმიანობა, რელიგია). ჭავჭავაძის თქმით, მავალითად, ურბნელების მცხეთას მოგზაურობა — „შაშინ დღესა ერთსა აღიძრნეს ერნი დიდნი მით ქალაქით, წარმავალნი დიდად ქალაქად სამეუფოდ, მცხეთად მოვაჭრებად სახმართა რათამე და ზორვად წინაშე არმამ ღმრთისა მათისა“⁶⁰. მიუხედავად ამისა, სარკინე-ქალაქი დამოუკიდებელი საქალაქო ერთეულია და ტერიტორიულად გამოცალკეებული მცხეთისაგან. მცხეთა-ქალაქი თავისთავად წარმოადგენდა ცალკე ერთეულს, შედგენილს სხვადასხვა უბნებისაგან. ქალაქის განაშენიანების გარემო ძველი დროიდანვე ცალკე წერტილების დასმას მოითხოვდა, ისე რომ თანდათანობით ჩნდებოდა დასახლებანი არაგვისა და მტკვრის შესაყარის სხვადასხვა უბნებზე. იმ დროიდანვე, როცა მცხეთა იქცა აღმოსავლური ქართული სახელმწიფოებრივი გაერთიანების ცენტრად, მისი უბნები ქალაქში შემავალი ნაწილებია; ამიერიდან უკვე ქალაქი მცხეთა ერთ ერთეულად შეკრული ბირთვია, რომელსაც გარს არტყია სამეურნეო რაიონი დაბეებით მკიდროდ დასახლებული. ანტიკური მცხე-

⁵⁹ ა. აფაქიძე, ი ქ ვ ე, გვ. 214.

⁶⁰ „ქ ც-ბა“, I. გვ. 88.

აგრარული ბაზების ხარჯზე. გამოჩაყლისია მცხეთა, მას ეკონომიური საყრდენიც ძლიერი ჰქონდა და სტრატეგიული მდებარეობაც უპირატესი. კიდევ ერთი დეტალი: შიდა ქართლის ქალაქების სოფლების მეურნეობაში ერთ-ერთი წამყვანი ადგილი უკავია ირიგაციას; ურბნისის, სარკინეს, მცხეთის აგრარული რაიონების ინტენსივობა დიდ-პატარა რუების მოქმედებით ძლიერ იყო გაზრდილი.

მტკვრის ქვედა წელის ქალაქებიდან წყაროები ორ ქალაქს ასახელებენ, ესენია რუსთავი და ხუნანი. /

რუსთავის გეოგრაფიული მდებარეობა ერთგვარად დამაფიქრებელია და სავარაუდოა, უნდა განისაზღვრებოდეს ჩვენში გავრცელებული ქალაქების ერთი ტიპით, რომელთა აღმოცენება და განვითარებაც ძალიან ბევრ საკითხთან არის დაკავშირებული (ამის შესახებ შემდეგ მოგვიხდება საუბარი). გაშენებულია ველზე, მტკვრისა და აქედან გამომდებულ არხს შორის. რუსთავის მიდამოები რამდენიმე ძველი ნამოსახლარით არის წარმოდგენილი, რომელთაგანაც ყველაზე მნიშვნელოვანი უნდა ყოფილიყო „ციხის-გორა“, სადაც ძველი ქალაქის ერთ-ერთი მთავარი უბანი მდებარეობდა. ყველაზე ძველი ნივთი რუსთავის არქეოლოგიაში ჩვრჩევრობით შუაბრინჯაოს ხანის მოხატული ქილაა. უფრო უკეთ გვიანბრინჯაოს ხანაა წარმოდგენილი. ასევე საკმაოდ ცნობილია I ათასწლეულის I ნახევრის ნივთიერი კულტურა. შედარებით მცირეა ადრეანტიკური მასალა, რაც არქეოლოგიურად მცირედ შესწავლილობის ბრალი უნდა იყოს.

რუსთავის ზრდა და, შეიძლება, მისი ინტენსიური დასახლებაც არხთან არის დაკავშირებული. იგი, როგორც ძველი ნამოსახლარი, მტკვრისპირეთით საზრდოობს. ირიგაციის გაძლეურებით იგი იზრდება, შესაბამისად მატულობს ასათვისებელი მიწებით.

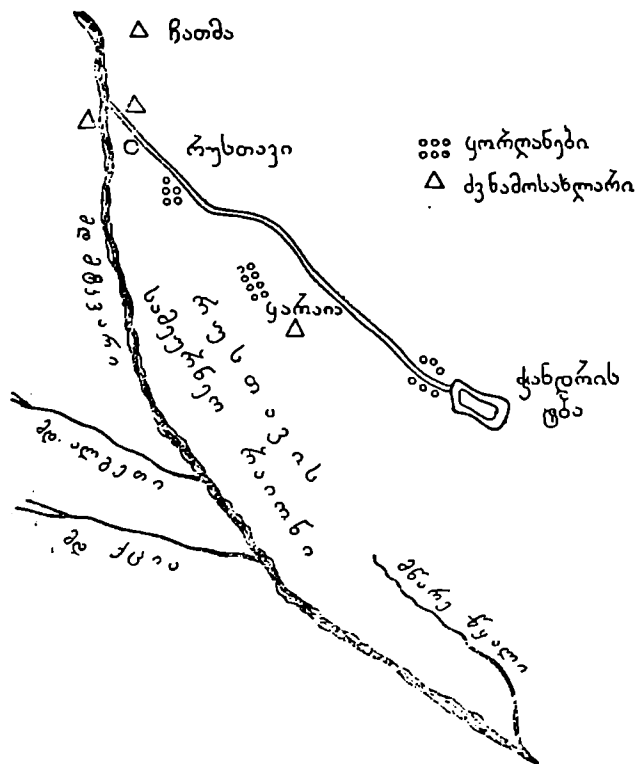
რუსთავი, როგორც ირკვევა, მსგავსად მტკვრისპირეთის სხვა ქალაქებისა. ქალაქამდელ პერიოდში მტკვრის ქალებით კმაყოფილდება. იგი მტკვარზე დიდად იყო დამოკიდებული. აქედან გამომდინარე რუ, რომლის სათავეშიც პირველი ქალაქი ჩაისახა და მისგანვე მიიღო სახელი. რუსთავის არხი ყარაიის ველებს რწყავდა და მნიშვნელოვნად აზღალებდა ქალაქის სამეურნეო შესაძლებლობებს.

რუსთავის გეოგრაფიული მდებარეობით რუსთავი გასაღებია ყარაია-მტკვრისპირეთის საზამთრო საძოვრებისაკენ, რის გამოც ის განსაკუთრებით დაწინაურდა. რუსთავისათვის ბრძოლა ფეოდალურ ხანაში საძოვრების დაუფლების ნიშნით მიმდინარეობდა, რისთვისაც თურქული ტომების მომძლავრებაც დროიდან მოკიდებული რუსთავს არა ერთი სიძნელის გადალახვა მოუხდა.

ძირითადი ცენტრი, რასაც შეეძლო რუსთავის მიდამოებში ადამიანი დაესახლებინა და შემდეგ კი იგი ქალაქად იქცა, იყო მეურნეობა (ბინადარი მეურნეობა და მესაქონლეობა) და ბელსაყრელი გეოგრაფიული მდებარეობა.

დამჭდარი მეურნეობა (ასევე მესაქონლეობაც) ინტენსიფიცირებულია რუსთავის არხით, რომლის შექმნაც ახ. წ. IV საუკუნის უწინარეს არის საგულვებელი. წერილობითი ცნობა IV საუკუნეში თრდატის მიერ არხის გაყვანის შესახებ, უნდა გულისხმობდეს მის განაწლებას, ან რაიმე ახალი ღონისძიების

ცხოვრებაზე, — წერს დ. ხახუტაიშვილი — სამაგაეროდ, რუსთავის არქეოლოგიურმა გათხრებმა გამოავლინა, რომ ლეონტი მროველზე ნდობა ყოველთვის არ შეიძლება“⁶⁵. ეს ხომ ცალმხრივი მიდგომაა. განა ლ. მროველს იგივე ცნობები არა აქვს მცხეთის, სარკინეთის, ურბნისისა და უფლისციხის შესახებ? მიუხედავად რუსთავის არასრული არქეოლოგიური შესწავლისა, არსებობს მონაცემები, რომ ძვ. წ. I ათასწლეულის შუახანებისათვის აქ მძლავრი დასახლება არსებობს. ამაზე მიუთითებს 1949—51 წწ. მტკვრის ორივე ნაპირზე გათხრილი არქეოლოგიური ძეგლები, მათ შორის „მონუტი მეომრის“ სამარხი II უბანზე, VII—VI სს. და I უბნის სამარხეული კომპლექსები VI—V სს. დათარ.



სურ. 9. რუსთავის სამეურნეო რაიონი

ლებული⁶⁶. ყოველივე ამას, ასევე უშუალოდ ფეოდალური ხანის ნასახლარებში შევპრიალა კერამიკის აღმოჩენების ფაქტებს სათანადოდ ანგარიში უნდა გაუწიოს. ასევეა გასათვალისწინებელი მდ. მტკვრის მარჯვენა ნაპირზე ანტიკური კრამიტების აღმოჩენებიც.

⁶⁵ დ. ხახუტაიშვილი. იქვე. გვ. 19.

⁶⁶ გ. ლომთათიძე. რუსთავში წარმოებული არქეოლოგიური თხრის უმნიშვნე-
4, ლ. კილაშვილი 49

ხუნანი წყაროების მიხედვით ქართლის სასაზღვრო ქალაქი იყო. იგი და-
 ნგრეა მონღოლების შემოსევების დროს. შემდეგ კი მის შესახებ აღარავითარი
 ცნობები არ არის. მხოლოდ ვახუშტი აღნიშნავდა რამდენიმე მომენტს გვიან-
 ფეოდალური ხანის ხუნანთან დაკავშირებით. ვახუშტის ლოკალიზაციით იგ-
 მდ. ხრამისა და მტკვრის შესართავზე მდებარეობდა. I ჩვენ ერთხელ გვქონდა
 საშუალება შევხებოდით ხუნანის ლოკალიზაციის საკითხს, სადაც ცვალებად
 ქართული, სომხური, სპარსული და არაბული წყაროების მოშველიებით გაგ-
 ვესაზღვრა მისი გეოგრაფიული კოორდინატები. ვარაუდით იგი მდებარეობდა
 დღევანდელი აღსტაფის რაიონში, მდ. აღსტაფურას მტკვართან შეერთების ად-
 გილას. მტკვრის მარჯვენა ნაპირზე, მაღალ ბორცვზე, რომელიც მოქცეულია
 ორი მდინარის შეერთების დელტაზე⁶⁷, მდ. აღსტაფურა, ჩვენი ლოკალიზაციით
 ბერდუჯი, რამდენიმე ტოტად შეერთვის მტკვარს. ქალაქი მოქცეული იყო ტე-
 რატორიანზე, რომელიც მდინარის წყლით უხვად ირწყვებოდა. სხვათაშორის,
 ერთ-ერთ ტოტზე შემორჩენილია ხიდიც, რომელსაც სიძველის ნიშნები აქვს.

ხუნანი, რუსთავის ასევე, დაცემულ ადგილზეა გაშენებული (სურ. 10).
 ქალაქის შიდა-ციხე ბორცვზე ყოფილა დაფუძნებული, რომელიც ძველი ნაშო-
 სახლარი გორის იურისაა, აქ ალბათ ჯერ კიდევ აღრებრინჯაოს ხანაში ჩნდება
 მოსახლეობა, რომელიც შეუწყვეტილად განაგებს მას XIII საუკუნემდე. მეურ-
 ნეობის სახის განსაზღვრა, რომელმაც წარმოშვა პირობები უწყვეტი ცხოვრე-
 ბისათვის, ძნელია, უფრო მიწათმოქმედებაა სავარაუდებელი. იგი ძლიერ მი-
 აგავა შიდაქართლს ძველ ნაშოსახლარებს. მიწათმოქმედებისათვის ვარგისი
 რაიონი, რომელიც ხუნანს ირგვლივ ერტყა, მოქცეულია მტკვრის ხეობის და-
 ცემულ ადგილში, რომელიც რელიეფურად არის გამოყოფილი გარემოსაგან.
 მეურხეობის მაღალნაყოფიერების გარანტიას იძლეოდა მდინარე აღსტაფურა,
 რომელიც თავისი ცვალებადი კალაპოტის გამო რამდენიმე ტოტად შეერთვოდა
 მტკვარს. ნაქალაქარი ასეთი ნაკადების შუაშია მოქცეული. გარკვეულ ხანაში
 აღსტაფის ეს მონაცემები რუ-ნაკადულებისათვის იქნებოდა გამოყენებულ.
 ხუნანის სამეურნეო რაიონი დაცემულ ადგილზე იყო განლაგებული და ქალა-
 ქის დაცემის შემდეგ იგი ხშირად იტბორებოდა არაწესიერი ექსპლოატაციით.

ხუნანის ნაქალაქარზე კარგად გაირჩევა ქალაქის ორი მთავარი რაიონი.
 ნაციხარის ტერიტორია და ნაქალაქარისა. ქ. ისინი ერთმანეთისაგან გამოყო-
 ფილი არიან თხრალით. ნაციხარზე დადასტურებულია ალიზის აკურების მთე-
 ლი გროვები, განსაკუთრებით ბორცვის ნაპირებში, რაც მიუთითებს, რომ ციხე
 შემოსაზღვრული იყო ალიზის გალავნით. ეს წარილობითი ცნობების დადას-
 ტურებაც უნდა იყოს, რადგან ხუნანს „მტკვრის ციხესაც“ უწოდებდნენ, რაც
 მიუთითებს, რომ ქალაქს ალბად ალიზის გალავანი ჰქონდა (მდრ. არაბული
 ابتران قلع — მტკვრის ციხე).

ძველი მდიდარია არქეოლოგიური ნაშთებით. ზედაპირული მასალა გან-
 საკუთრებით კარგად ნაციხარზეა წარმოდგენილი. უფრო კი მტკვრისპირის
 ზოლში, კონცხის ფერდობზე, სადაც წვიმის წყალს ურეცხია მიწა და დამარ-
 ხული ნაშთები გამოუჩენია.

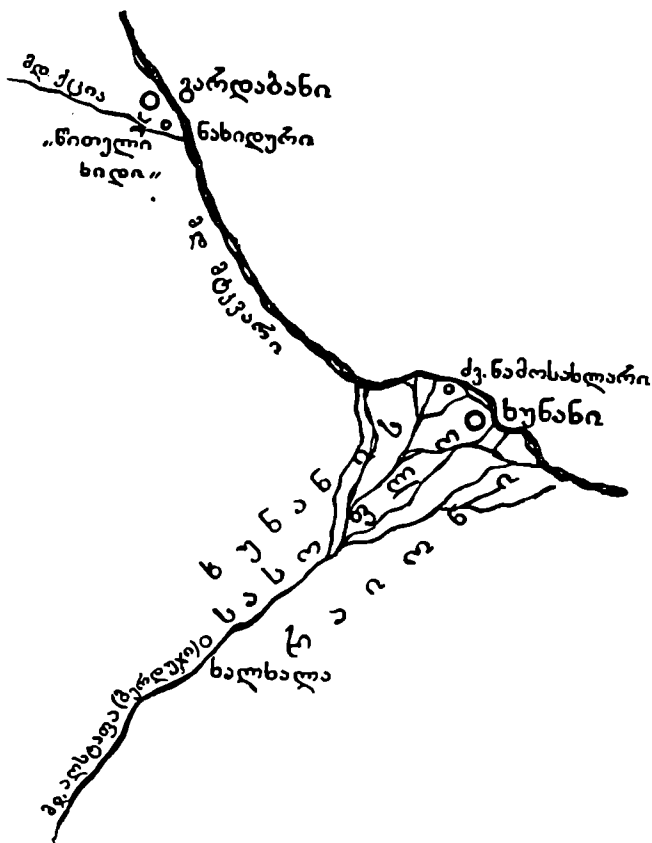
ყველაზე ძველი ნაშთები ხუნანიდან აღრებრინჯაოს ხანით შეიძლება და-

ლოვანესი შედეგები, მსკა. I, გვ. 177 და შემდეგ.

⁶⁷ ლ. კ. ი. ლ. ა. შ. ვ. ი. ლ. ი., ქალაქი რუსთავი, გვ. 195.

თარიღდეს. აქ გვხვდება ზოგი ნაწარმი, რომელიც მოხატული ზედაპირით ძლიერ უკავშირდება თრიალეთის შუაბრინჯაოს კერამიკას. ბევრია წარმოღ-
გენილი ასევე გვიანი ბრინჯაოს ხანის შავი კერამიკაც. რამდენიმე ნატეხი შავ-
პრიალა ზედაპირით, თხელკედლიანი ჭურჭლებისა შეიძლება ადრეულ ანტიკურ
ხანას მიეკუთვნოს.

ძალიან ბევრია დადასტურებული მოჭიქული კერამიკა. შეიძლება ითქვას,
რომ მოჭიქული კერამიკის მრავალფეროვანი ნაშთებით გაქედლია ნაქალაქა-



სურ. 10. ხუნანის სამეურნეო რაიონი

რი, რა სახის და რა ფორმის ჭურჭელს არ შეეხვდებით აქ. ძეგლის არქეოლოგი-
ური ნაშთებით სიმდიდრეზე მიუთითებს ისიც, რომ ზედაპირზე მონეტაც კი
იყო აღმოჩენილი. ჰიქურიანი ჭურჭელი X—XIII საუკუნეებისაა. ესეც კარგად

პიუთიანებს, რომ ქალაქი მეცამეტე საუკუნეში განადგურდა და შემდეგში იგი ვეღარ წამოშდგაოა.

ხუნანის უძველესი ფენების კვლევისათვის განსაკუთრებული მნიშვნელობა აქვს არქაულ მასალას, რომელიც უფრო ჭარბად არის დადასტურებული ხუნანის ნაქალაქარად მიჩნეული ძეგლიდან ცოტა ჩრდილოეთით მდებარე ძველ ნაშენსაბარზე, სადაც აღმოჩენილი მასალის თარიღი შემოიფარგლება აღრებრინჯაო-ანტიკური ხანებით. განსაკუთრებით ძლიერია აქ ანტიკური ხანა. დანახასიათებელი შავპრილა და თხელკედლიანი კერამიკით. მოსალოდნელია, რომ ეს მნიშვნელოვანი ნაშენსაბარი ხუნანთან ერთად ვითარდებოდა და ხუნანის ქალაქად გადაქცევის შემდეგ იგი ქალაქის ერთ-ერთ უბნად იქცა. აქაც ანალოგიური შემთხვევა უნდა ვივარაუდოთ, როგორც მტკერის ხეობის ზედა და შუა წელის ქალაქებში.

პორცეო, რომელიც ჩვენ მოვიხსენიეთ, მნიშვნელოვანი პუნქტი ყოფილა. ამაზე პიუთიანებს ზედაპირული არქეოლოგიური მასალა. აქ ცხოვრება ჩანს XII ს-ში. დღესდღეობით იგი მივიწყებულია. მოსახლეობა მას „კალაბოზს“ უწოდებდა. „კალა“ ლა არაბულია და ნიშნავს ციხეს. ბოზ ბოზ თურქულ-აზერბაიჯანულად ნიშნავს ნაცრისფერს და იხმარება უმთავრესად მიწის ფერის აღსანიშნავად. თვით სახელიდანაც (კალა) აშკარაა, რომ აქ ციხე უნდა ყოფილიყო. რაც შეეხება მის მსაზღვრელს (ბოზ) იგი ისეთივე მნიშვნელოვანია უნდა იყოს ნახმარი, როგორც „მტუერის ციხე“ (არაბული القلعة المتورة). როგორც „ნაცრისფერი“, ისე ქართული „მტუერი“, შესაძლებელია, ალიზის აღსანიშნავად იხმარებოდა. თურქული ბოზ — ბოზ ალიზის ფერს გადმოსცემს, იმ ალიზისას, რომლის გალავანიც გარს ერტყა ციხეს და რომლის ნაშთებიც კარგად არის დადასტურებული აქ განხილულ ნაქალაქარში. „მტუერი“ რომ ალიზს ნიშნავს. ეს კარგადაა დამოწმებული „ქართლის ცხოვრების სომხურ თარგმანშიც. ქართული „კულად აღაშენა მტუერის ციხე, რომელსაც ჰქვიან ხუნანი“, სომხურ თარგმანშია „ალიზით ნაგები ციხე ხუნანი“⁶⁹.

ხუნანის ლოკალიზაციასთან დაკავშირებული საკითხები ვრცლად არის განხილული ჩვენს ნაშრომში „ქალაქი რუსთავი“. ამის გამო აქ მხოლოდ ზემოთ აღნიშნულით დავეკმაყოფილდებით.

* * *

ასეთია მოკლე ნუსხა მტკერის ხეობის ქალაქებისა. რომელთა შესახებაც ცნობებს ვპოულობთ წერილობით წყაროებში. მაგრამ შეუძლებელია არ დაგვებალოს კითხვა: იძლევა თუ არა ამომწურავ სურათს აქ ჩამოთვლილი ქალაქების რიგი და თუ არის საჭიროება ამ რიგის შევსებისა?

როგორც აღვნიშნეთ. იქ უმთავრესად ქართლის და ისიც მტკერისპირის ქალაქებია მოცემული. ალბათ არ შეეცდებით თუ ვიტყვით, რომ ჩვენში ქალაქები უფრო მრავალრიცხოვანი იყო, ვიდრე ამას წყაროები გვაძლენობენ. ამაზე მიუთითებს, პირველ რიგში, არქეოლოგიური გათხრების წყალობით თუ მწიკის საპუშაოების დროს შემთხვევით აღმოჩენილი მასალა. პირველ რიგში შე-

⁶⁸ ნაქალაქარი არქეოლოგიურად დახვეწილი გვაქვს რამდენიმეჯგის 1955, 1958, 1959 წწ. ზედაპირული არქეოლოგიური მასალა ინახება რუსთავის მხარეთმცოდნეობის მუზეუმში.

⁶⁹ ქართლის ცხოვრება, ძველი სომხური თარგმანი, ი. ა. ბ. უ. ლ. ა. ძ. ი. ს. გამოცემა, თბ., 1953, გვ. 11.

იძლება მოვიხსენიოთ ქალაქი გორი, რომელიც მეტად ხელსაყრელ გეოგრაფიულ ადგილზეა გაშენებული, ლიახვისა და მტკვრის შესაყარზე. იგი გაშენებულია მაღალ კლდოვან გორაზე. შემორჩენილი ციხე-სიმაგრეების უდიდესი ნაწილი, თუ შალიანად არა, გვიანი შუასაუკუნეებისაა. მისი შთაბეჭდიანი გარეგნობა და სტრატეგიული ნიშნები შეუძლებელია შეუმჩნეველი დარჩენილიყო და ასეთი გეოგრაფიული გარემო (ორი მდინარის შესაყარა, მოზრდილი ბორცვი) გამოყენებული არ ყოფილიყო; იგი ხომ ანტიკურ ქართულ ქალაქთა ზონაშია მოქცეული. ერთი მხრივ უფლისციხე და კასპი, მეორე მხრივ ურბანისი, კარგი სტრატეგიული განლაგება, ყველაფერი ეს მის სასარგებლოდ ლაპარაკობს. ეკვები მისი ქალაქობის თუ ქალაქური დასახლების თაობაზე ზედმიწევნით საფუძვლიანია. თუ თვალს გადაავლებთ მის არქეოლოგიურ მონაცემებს, შეიძლება დაეჭვდეთ, რომ გორის სახით საქმე უნდა გვქონდეს ერთ-ერთ მოწინავე ანტიკურ დასახლებასთან.

აქ ჭერ კიდევ 1850 წ. ბართულ დოკუმენტებში განძი აღმოჩნდა. შედეგ 1900-იან წლებში, მიწის სამუშაოების დროს აღმოჩნდა კოლხური სტრატეგ (ლიზიშაძის სტრატეგის მინაბადი), რომელიც ძვ. წ. III—I სს. ეკუთვნის. ახლანდელ ხანისაა აქ აღმოჩენილი, მსგავსადვე მიწის სამუშაოების დროს, ძვ. წ. I საუკუნე. მონეტა ეგვიპტის დედოფალ კლეოპატრასა და ანტონინუსის სახელით მოჭრილი. აღარაფერს ვამბობთ პირველი საუკუნეების მონეტებზე, რომლებიც ბლომადაა აღმოჩენილი ქალაქში⁷⁰. ასეთი ნუმისმატიკური მონაცემები ასეთი თავმოყრა სამონეტო ერთეულებისა, ექვს გარეშეა, დაკავშირებულია მძლავრ და მნიშვნელოვან ბაზართან, რომელიც თავის მხრივ მძლავრ სახელმწიფო-საეკონომიკურ ცენტრთან უნდა ყოფილიყო დაკავშირებული.

✓ გორის ძველი ფენების გამოკვლევისათვის განსაკუთრებით საყურადღებო მასალებს იძლევა შემთხვევითი არქეოლოგიური მონაპოვარი, მომდინარე გორის-ციხის ტერიტორიიდან⁷¹ 1946 წ. გორის-ციხის ჩრდილოეთის ფერდობიან მონაკვეთის შედეგად გამოჩნდა ძველი ციხის კედლის წყობა და კერამიკული ნატეხები⁷² ადგილზე მოვლენილმა სპეცილისტებმა (გ. ნორაძე, გ. გობეჯიშვილი, ი. ციციშვილი) მაშინვე განსაზღვრეს ციხის გამაჩინელი ნაწილის სიძველე. კერამიკული ნაწარმი, ასევე ქვიშაქვის გათლილი კვადრები, აგური, ალანი, კრამიტი — ბაგინეთის სინქრონულად მიიჩნეეს⁷¹. ეს აღმოჩენა ნიშანდობლივი დადასტურება იყო შუასაუკუნეების ციხის ქვეშ არმაზციხის ტიპის ნაგებობისა⁷². ნაგებობის კედლის სიმაღლე 6 მ-ია, ხოლო სისქე 3 მ⁷³.

✓ გორის ციხეზე სიძველის ნაშთები მთელს ტერიტორიაზეა მიპოვებული. აქ ჩატარებული დახვეწებებისას დადასტურებულია თხელკეციანი მოხატული ქურქლების ნატეხები. ასევე შავპრილა ქურქლის ნიმუშები. რომლებიც ჰარალელოფი მასალებს მიხედვით ადრეანტიკური და ელინისტური ხანით შეიძლება დათარიღდეს⁷⁴. ✓

⁷⁰ იხ. საქ. სახ. მუზეუმის ნუმისმატიკის განყოფილების სათანადო ღონი.

⁷¹ გ. გობეჯიშვილი, არქეოლოგიური გათხრები საპკოთა საქაროველოში, თბ. 1952, გვ. 120.

⁷² იქვე.

⁷³ დ. გვრიტიშვილი, გორის ისტორია, თბ., 1954, გვ. 7. ავტორი შესაძლებლად სცნობს გორის ივარაუდოს ანტიკურ ძეგლად, მეორე ავროპოლისად არმაზის ციხის შემდეგ.

⁷⁴ გორის ციხეზე დახვეწებებს ეწარმოებოდა 1964 წ. საფუძვლი ი. გაგოშიძესთან ერთად. მასალა ინახება საქ. სახ. მუზეუმის წინაფეოდალური და ფეოდალური ხანის მკვლევარების მიერ.

გორის ციხის ჩრდილოეთ ნაწილში, ჩამონანგრევში გამოჩენილი ალიზის აგურები ზომებით ძლიერ უახლოვდება ურბნულ აგურებს და არც არის გამოირჩეული ერთი ფენა მისი თანადროულიც იყოს. აქ ერთ გარემოებას უნდა მივაქციოთ ყურადღება: ალიზის აგურები (ზომებით $48 \times 48 \times 10$) ძლიერ გავრცელებულია ურბნისის VI—VII სს. თავდაცვით ნაგებობებში. ასეუივე ზომის აგურებია გორის ციხეზედაც. სხვათა შორის, სწორედ ამ დროის გორია მოხსენიებული წერილობით: წყაროებშიაც. ვახუშტის გადმოცემით, „არ არს უწყებული. ვისით აღშენდა პირველ (გორი. — ლ. ჰ.), გარნა ცხოვრებასა წერილ არს: „ერეკლე კვისარმან უწოდა ტონთიო (რომელ არს ოქროს მთა და ჰყოს საფლაველად საგანძურთა“⁷⁵. ერეკლე კვისართან დაკავშირებითვე ახსენებს გორს ჭუანჭავიძე. თუ მართლაც VII ს-ში გორი კვისარის საგანძურის სამალავად იქცა, არ უნდა იყოს მოულოდნელი ამ დროს მისი გალავნით გაზაგრებაც. აქ, რა თქმა უნდა, არ არის ნაგულისხმევი გორის ზღუდის სულ ძველი ფენა. არამედ ნაუარაუდევა ერთ-ერთი პერიოდი ზღუდის მშენებლობისა, რომელიც VII ს. ახლო ხანებში ჩანს.

ჩამოთვლილი აღმოჩენების, ასევე ნუმიზმატიკური მონაცემებს მიხედვით არ იქნება შეცდომა, თუ გორს მივიჩნევთ ძლიერ ანტიკურ დასახლებად. შესაძლოა აქ ქალაქიც იყოს სავარაუდო, ურბნისის, კასპის და საჩკინეს გვერდით, მათივე თანატოლი და მათი ცხოვრების თანაზიარა⁷⁶.

ძველი ქალაქების რიგში არც აზილისი მოიხსენიება. ის შედარებით მოგვიანებით გამოდის წერილობითი წყაროების ფურცლებზე. ყველაზე ადრე მას მოქცევაჲ ქართლისაჲ“ მოიხსენიებს „და მაშინ მოვიდა ქრამ ხუარბორო-ზარდ, სპარსთა მეფის პიტიახში, ტფილისად ქალაქად, ციხედ, და ქართლი მისსა ხარკსა შედგა...“⁷⁷

ჯერ ერთი. ამ ცნობიდანაც ჩანს, რომ თბილისი დაუსახლებელი ადგილი არ არის, სპარსთა მეფეს პიტიახში აქ ცარიელ ადგილზე არ მოსულა, არამედ მოვიდა „ტფილისად ქალაქად ციხედ“, ე. ი. გაჩერებულა თბილისის ციხეში. მაგრამ სანამ თბილისი იქცეოდა „ქალაქად ციხედ“ მთელი გზა უნდა გაეკლო. თბილისი ისეთ გეოგრაფიულ ადგილზეა გაშენებული, რომ არ შეიძლებოდა აქ რაიმე ძლიერი პუნქტი არა ყოფილიყო. ყველაფერს რომ თავი დავანებოთ, ყველაზე შესაფერისი ვიწროები მტკვარზე, კლდოვანი ნაპირები, სადაც კი ხიდის გადება შეიძლებოდა, აქ არის⁷⁸. ისე რომ იგი ამ მხრივაც ყურადღებას იმსახურებს. თბილისის მიდამოები სავსეა ძველი არქეოლოგიური ძეგლებით. აქ მოსახლეობა ენეოლითიდან არის დამკვიდრებული. ძლიერი ფენებია წარმოდგენილი ასევე გვიანი ბრინჯაოსა და ადრე ანტიკური ხანისაც. ყოველივე ეს იძლევა შესაძლებლობას, რომ აქ ერთ-ერთი ძველი, ძლიერი დასახლება ვივარაუდოთ⁷⁹.

⁷⁵ ვ ა ხ უ შ ტ ი, აღწერა..., გვ. 73—74.

⁷⁶ შ ი რ. Г. М е л и к и ш в и л и, К истории древней Грузии, გვ. 440; Ш.А. М е с х и ა, Города..., стр. 10; ა. ა ფ ა ქ ი ძ ე, ქალაქები..., გვ. 5.

⁷⁷ მოქცევაჲ ქართლისაჲ (აგიოგრაფიული ძეგლები), I, გვ. 92.

⁷⁸ ს. ჭ ა ნ ა შ ი ა, ტფილისის ისტორია, შრომები, I, გვ. 11.

⁷⁹ ასეთ მოსაზრებას გამოთქვამს თითქმის ყველა ავტორი, ვინც კი თბილისის შემთხვევით აღმოჩენებს იხილავს. იხ. შ. მ ე ს ხ ი ა..., თბილისის ისტორია, გვ. 5—7; გ. ლ რ მ თ ა თ ი ძ ე, არქეოლოგიური გათხრა თბილისში 1948 წ. ზამთარში, მსკა, I, გვ. 126—291; ო. ჭ ა ფ ა რ ი ძ ე, „განჯისიარის“ 1948 წლის არქეოლოგიური გათხრების ანგარიში; იმავე კრებულში, გვ. 89—90; ი. გ ძ ე ლ ი შ ვ ი ლ ი, ო. ტ ყ ე შ ე ლ ა შ ვ ი ლ ი, თბილისის მატერიალური კულტურის ძეგლები, თბ., 1961, გვ. 3—8.

ყოველივე ამას თან ერთვის საინტერესო ნუმისმატიკური აღმოჩენებიც (XIX ს-დან მოყოლებული). ნუმისმატიკურ მონაპოვართა შორის, ალბათ არ შეეცდებით თუ ვიტყვი, რომ ყველაზე მნიშვნელოვანი უნდა იყოს XIX საუკ. 70-იან წლებში სახელმწიფო მუზეუმის შენობის საძირკვლის თხრის დროს აღმოჩენილი მონეტები, რომლებიც ნუმისმატიკა განსაზღვრით ბაქტერიულია.

ბაქტერიული მონეტების აღმოჩენები ჩვენში იშვიათია და მათი დადასტურება აქ, თბილისში, სავაჭრო-სატრანზიტო გზის ზონაში უდავოა მიუთითებს, რომ თბილისი ჩაბმული უნდა ყოფილიყო გაცხოველებულ სავაჭრო ურთიერთობაში აღმოსავლეთის ქვეყნებთან.

თბილისის უძველესი ნამოსახლარებიდან ყურადღებას იქცევს რამდენიმე (დიდუბე, ღრმაღელე, ორთაქალა, ნაძალადევი⁸⁰). ცხადია, ენეოლითში და შემდეგ გვიანბრინჯაოს ხანაში არქეოლოგიურ ძეგლთა ასეთი მოპარბება გარკვეულ ეკონომიურ საფუძველზე უნდა ყოფილიყო დაყრდნობილი. მითუმეტეს, რომ ცხოვრება აქ დროს კი არ ისპობა ან სუსტდება, არამედ იზრდება, ვითარდება და გვაქვს მონაცემები ანტიკური ხანისათვის აქ ძლიერი დასახლება ვიგულისხმობ.

ცხადად ჩანს: პირველი წერილობითი ცნობა, რომელიც თბილისის ციხე-ქალაქობას ეხება, შესაძლოა, არ ასახავს თბილისის, როგორც ქალაქის პირველ, საწყის ფორმებს. იგი, სავარაუდოა, გაცილებით ადრე იყოს წარმოშობილი, როგორც სამოსახლო პუნქტი კი ვითარდება ჭერ კიდევ ადრეობინჯაო-ენეოლითიდან მოყოლებული.

3. „და კახეთისა ქალაქნი“

(იორ-ალაზნის აუზის მკვლი ქალაქები)

ლეონტი მროველი, იქ სადაც აღეჭანადრე მაკედონელის ქართლში ლაშქრობაზე ლაპარაკობს, სპიციალურად ჩერდება ციხეებსა და ქალაქებზე, რომლებიც ბერძნებს დახვედრიათ აქ. ქართლის პუნქტების ჩამოთვლის შემდეგ ივარჯიშებდა აღნიშნავს „... და კახეთისა ქალაქნი“-ო. ამით წყდება მროველის თხრობა ქალაქების შესახებ. ეს ადგილი ძლიერ ინტერესს უღვიძებს ქართული ქალაქების მკვლევართ და ერთგვარ სინანულს იწვევს, რომ ავტორი მხოლოდ ასეთ ლაკონურ გამოთქმას დასჯერდა. ე. ი. უცილობელი ფაქტია, რომ უკვე ელინისტური ხანიდანვე ასევე მძლავრი კერა საქალაქო მეურნეობისა შესაძლებელია არსებულიყო კახეთშიც. მაგრამ რას გულისხმობდა მროველი კახეთის ცნებაში? კახეთს ისტორიულ საზღვრებში, თუ კახეთს უკვე პერეისის პროვინციასთან ერთად? ეს საკითხი უთუოდ იშვებდა შემოხსენებული ადგილის გარეგნის შემდეგ. საკითხის გაშუქებისათვის თვით მროველის თხრობებსა მივმართოთ. ფარნაჯომის მეფობის დასასიათებისას (ძვ. წ. II საუკუნე) აღნიშნავს: „და იწყო შენებად კახეთს ქალაქსა ნელქარისსა, რომელ არს ნეკრესი“⁸¹. მისივე ცნობით ძვ. წ. I ს. ბოლოს არშაკმა „განაშუენა ნელქარ, ქალაქი კახეთისა, რომელ არს ნეკრესი“⁸². ორივეგან გარკვევით არის ნათქვამი, რომ ნეკრესი კახეთის ქალაქია, და რომ მისი აშენება და გამაგრება ქართლის მეფეების

⁸⁰ დ. ქოიძე. თბილისის არქეოლოგიური ძეგლები. ტ. I. თბ., 1955. ტ. II, თბ., 1958.

⁸¹ „ქ. ც-ბა“, I, 29.

⁸² „ქ. ც-ბა“, გვ. 33.

დამახერხებდა. ე. ი. შესაძლებელია ვიფიქროთ, რომ ლეონტი მროველს კახეთი უნდა ეკუთვნოდა და პერეთის კრებული. რა თქმა უნდა, ერთი წუთითაც არ გინდა დავეშვაო, რომ კახეთისა და პერეთის ისტორიული პროვინციებს შესახებ მროველს არა სტოდნოდეს—რა. პირიქით, ამ ძველი პროვინციების საზღვრები და შესაძლო ფარგლები სწორედ მისი თხზულების მიხედვით ვიცით. შესაძლებელია კახეთის ქალაქებში ის გულისხმობდა ორივე ქვეყნის ქალაქებს. ასახვედა—რა მისი დროისათვის (XI ს.) არსებულ პოლიტიკურ სურათს.

როგორც არ უნდა იყოს „კახეთისა ქალაქის“ ახსნა, გულისხმობდა ის საკუთრივ კახეთს თუ კახეთს პერეთთანად, ცხადად ჩანს, რომ აღებული ხანი-სათვის (ძვ. წ. IV—III სს.) ორივე პროვინცია დასახლებულია ქალაქებით და საქალაქო ცხოვრების დონით არანაკლებია ქართლის ქალაქებზე. აქ ქალაქების ორი რიგი შეიძლება განვიხილოთ, რომლებიც აღმოცენებულან ორ ეკონომიურად მდიდარ რაიონში, სადაც ისტორიულად იქმნება და ყალიბდება ორი პოპულარი კერა, დაფუძნებულია თავისებურ სამეურნეო ყოფაზე, რომელშიაც განმსაზღვრელია დამკდარი, ძლიერი მიწათმოქმედება. შემდგომში, აღმინას-ტრაციულ ერთეულებად ქცეული ეს კერებია იერის ხეობა — ისტორიული კახეთი და ალაზნის კელი — ისტორიული პერეთის პროვინცია.

იერის ხეობა ქალაქმშენებლობის თვალსაზრისით სუსტადაა დასახლებული წერილობით წყაროებში. ესეც რომ არ იყოს, მთიანი ხეობა ამ მხრივ თითქოს ნაკლებად სინტერესოა და თუ ლაპარაკია იერის ხეობის მსგავს დასახლებებზე, უპირატესად მის ქვედა წელს გულისხმობდნენ.

„ქართლის ცხოვრება“ იერის ხეობის „შესაბამისად კახეთის მხარის უძველეს ცენტრად იცის ჩელეფი, რომლის პირველი სახელი იყო „ბერა“/ის კახოსთან ერთად არის მოხსენიებული, მისგანვე აშენებული „და ამან კახოს აღაშენა ჩელეთი; კუხოს შეეწია შენებასა ჩელეთისასა. რამეთუ დედა-ციხე კახოსს ხუდრი იყო“⁸³. დედა-ციხე, ვახუშტის გადმოცემით, ბოკორმაა, რომლის აშენებაც ქართლსთან არის დაკავშირებული⁸⁴. იმავე ვახუშტის მიხედვით, ჩელეთი შესაძლებელია გაიგივდეს ქალეთთან, რომლის სახელი დღესაც არის შემორჩენილი იერის მარცხენა ნაპირზე სოფ. საყარაულოსთან⁸⁵.

იერის ხეობის შემდეგი პოლიტიკური ცენტრის — უჯარმის შესახებ ცალკე იქნება საუბარი წინამდებარე ნაშრომის მესამე თავში. აქ კი საჭიროა შევეხებოდეთ ხეობის ზედა წელის ერთ-ერთ ძველ პუნქტს, რომელიც ჭერჭერობით უცნობია სამეცნიერო ლიტერატურაში.

პტოლემეაიოსი თავის გეოგრაფიულ თხზულებაში იბერიის მდებარეობის დასაბამისა და კოორდინატების განსაზღვრის შემდეგ, იძლევა ქალაქებისა და სოფლების ჩამოთვლას. აა აქ, იგი მენტლეტას, ძალისას და პარმაქტიკას გვერდით ახსენებს არტანისას. პირველი სამის შესახებ დღეს უკვე მკვლევარია აზრი მათა მცხეთასთან, ძალისასთან და არმაზციხესთან გააგიჟების შესახებ⁸⁶.

⁸³ „ქ. ცხა.“ ი ქ ვ ე . გვ. 9.

⁸⁴ ეს საკითხები განხილული აქვს დ. მუსხელიშვილს, იხ. მისი, უჯარმა, გვ. 25—27.

⁸⁵ უკვე რამდენიმე წელია ქალეთში წარმოებს არქეოლოგიური გათხრები, რომლის მიზანია კახეთის ამ პოლიტიკური ცენტრის შესწავლა. ივ. ჯავახიშვილის სახ. ისტორიის, არქეოლოგიისა და ეთნოგრაფიის ენციკლოპედიის ექსპედიციის ხელმძღვანელის დ. მუსხელიშვილის წინასწარი ანგარიშების მიხედვით აღმოჩენილია სხვადასხვა პერიოდის მდიდარი არქეოლოგიური მასალა. გათხრილია ასევე საფორტიფიკაციო ნაგებობებიც.

⁸⁶ ნ. ლ. მ. ო. რ. ი., კლავდიოს პტოლემეაიოსი, „გეოგრაფიული სახელმძღვანელო“. ცნობები საქართველოს შესახებ, მასალები საქართველოს და კავკასიის ისტორიისათვის, 32: 56

არტანისას (Арташиста) ძირითად გამოთქმული ვარაუდი, მისი არტანუჯთან გათანაბრების თაობაზე არა გვეგონა მართებული იყოს. როგორც ვარაუდობენ, პტოლემეაიოსთან ახელი დამაბრუნებელია: ბოლო ორი სიგემა (-თ უნდა მიუთითებდეს აქ რაიმე აფრიკატის არსებობაზე და ამიტომ აქ გულისხმობენ ჯ-ანს⁸⁷. ამის გამო ბერძნული „არტანისა“ გაიგივებული იყო არტანუჯთან (ტომაშეკი, ს. ყაუხჩიშვილი, ნ. ლომოური); უფრო ადრე პ. იოსელიანი, შეჰ-დევი კი ს. კაკაბაძე ამ სახელში ხედავდნენ ქალაქ არტანას⁸⁸. როგორც ზეგით ითქვა, ამ ბოლო ხანებში ეს მოსაზრება უარყოფილია და ამჟობინებენ „არტანისას“ გაიგივონ არტანუჯთან. აქედან გამომდინარე, პტოლემეაიოსის ჩვე-ნებით იზერიის საზღვრები გადააქვთ მდ. ჰოროზის აუზამდე.

არტანისას გაიგივება არტანუჯთან შეუძლებელია და ეს მტკიცდება უპირ-ველეს ყოვლისა თვით პტოლემეაიოსის მონაცემების მიხედვით. თანდართულ რუკაზე არტანისა აღნაშენულია მცხეთა-არმაზციხე-ძალიას ჩრდილოეთით, კავკასიონის სამხრეთ კალთებზე. მართო ესეც კი საქმარსია. რომ ის ჰოროზის ხეობაში არ ვეჩიოთ. სწორედ კავკასიონის სამხრეთ კალთებზე, მცხეთის ჩრდი-ლოეთით, ივრის ხეობის ზედა წელში დღესაც არის შემორჩენილი პატარა სო-ფელი, რომლის სახელია არტანი. აი, სწორედ ეს არტანი უნდა იყოს პტოლე-მაიოსის არტანისაც.

არტანი თიანეთის ჩრდილოეთით მდებარეობს 10—12 კმ-ზე, ივრის მარჯ-ვენა შენაკად ქუშხეგზე. ქუშხევის სიგრძე 4—5 კმ-ზე მეტი არ იქნება. მის ზედა წელზე, მარცხენა მხარეს, მდებარეობს შესანიშნავი ძეგლი, ციხე მსხვილი ვაი-ლილი ქვებით ნაგები, კედელ-ბურჯებით დამშვენებული. თანამედროვე მო-სახლეობა მას დევების ნასახლარებს უწოდებს⁸⁹. სწორედ ეს ციხე, ქუშხევი-ვე არსებული ნასახლარები შეადგენს ანტიკურ ძლიერ დასახლებას. რომე-ლიც შეიძლება ქალაქსაც წარმოადგენდა. არტანის ციხე მაინცდამაინც დიდ ტერიტორიაზე არ არის გაშლილი, უკავია ტერიტორია ქუშხევის მაღალი ნაპ-რიდან მოყოლებული მთის ძირებამდე. ციხის ყველაზე კარგად შემონახული ნაწილი ჩრდილოეთის კედელია, შემორჩენილი ერთი შუა და ორი კუთხის კოშკებით. ციხის სიგრძე ამ მონაკვეთზე 64 მეტრია (ტაბ. XI). კედლები ნა-გებია მსხვილი ქვებით ხსნარის გარეშე (ტაბ. X—XII). ქვების წყობა სწორია. საერთო იერი მშენებლობის საქმაოდ კვალივიციურ ნიშნებს აშედავენებს. ერთ-ერთი შიდა კოშკის ზომებია 5,7 × 12 მ.

ნაქალაქარი დღესაც მოკრძალებსა და პატივსცემის საგანს წარმოად-გენს, რაც წინაქრისტიანული ხანიდან უნდა მოდიოდეს. ნაგებობათა ანსამბლას ერთ-ერთი შენადგენელი ნაწილია წარმართული სალოცავი — ქვების მადლი. პირამიდული ყოჩე ირპის რქებით დამშვენებული და ქრისტიანული სამლოც-ველო, მხედრულ წარწერაინი ზარითურთ. მას კოპალას ხატს ეძახიან. ძალიან

ა. აფაქიძე. არმაზციხის ლეკოზაციის საკითხისათვის. ისტორიის ინსტიტუტის შრომები, IV; ნ. ლომოური. შიდა ქართლის ისტორიული გეოგრაფიიდან. თბილისის სახ. უნივერსიტეტის შრომები, ისტორიული მეცნიერების სერია, ტ. 107, 1964.

⁸⁷ ნ. ლომოური, დასახ. ნაშრომი, გვ. 59.

⁸⁸ П. Иоселиани. Города существовавшие и существующие в Грузии, გვ. 21; ს. კაკაბაძე, ქართული სახელმწიფოებრიობის გენეზისის საკითხები. „საისტო-რიო მოამბე“. 1924, I, გვ. 34.

⁸⁹ არტანი — „დევების ნასახლარი“ დაზეერილი გვაქვს ორგზის, პირველად დ. მუსხე-ლიშვილიან ერთად 1954 წ., და მეორედ 1966 წ. არქიტექტორ ფ. ქუფარაშვილიან ერთად.

საინტერესოა ციხის ტერიტორიაზე შემორჩენილი ტოპონიმები (კვირაობა, კოპალას ხატი, პირქუში, იალსარი და სხვ.), რასაც წარმართულ ხანაში გადაეყვართ⁸⁰.

თუ პტოლემეოსის ცნობას დავუჯერებთ და მისი არტანისას ასეთი ლოკალიზაციით დავკმაყოფილდებით, ეს კი მანინდამინც დაუჯერებელი არ არის, მაშინ სულ სხვა ხასიათის საკითხი წამოგვეჭრება: პტოლემეოსის დროს, ე. ი. ახ. წ. II საუკუნეში აქ ქალაქი, თუ ძლიერი დასახლება, ფაქტად უნდა ვაღიაროთ, მაგრამ ეს სრულიად არ ნიშნავს, რომ ის სწორედ ამ დროს არის წარმოშობაში. პირიქით, ის ამ დროს უკვე სახელმწიფოეკილი ქალაქია, რომელიც ალბათ რამდენიმე საუკუნის ისტორიას ითვლის, და არ არის გამორიცხული, სხვა ქართული ქალაქების ასაკისაც იყოს. ამას პრინციპული მნიშვნელობა თითქმის არ უნდა ჰქონდეს. უფრო პრინციპულად გვეჩვენება მეორე საკითხი: ამ თიოქმის მიუვალ მთაში იყო თუ არა საზოგადოება ასული იმ დონემდე, რომ ქალაქი (სოციალური ვითარებით) წარმოშობილიყო, თუ, რა თქმა უნდა, ქალაქი გაჩნდა ადგილობრივ ნიადაგზე და ის არ დააარსეს სტრატეგიული მნიშვნელობით. ასეთი ეჭვები დიდხანს სამართლიანადაც გვეჩვენებოდა, სანამ ხელნაწერულ დახვეწებებს დროს არ წავაწყდით მეტად საგულისხმო მონაცემებს. ამჯერად დაინტერესებული ვიყავით ადგილის სამეურნეო ყოფით და მასში წამყვანი ელემენტების ძიებით. დღეს მეურნეობის მთავარი სახეა მესაქონლეობა. არავითარ მიწათმოქმედებას აქ აღარ მისდევენ. ყველაფერი ეს თანამედროვე აგარაული ცხოვრების ინტერესების შესაბამისად ხდება. ადრე კი, როგორც ირკვევა, მიწათმოქმედება წამყვანი ყოფილა, ისევე როგორც ქვედა ზონაში. ნაქალაქართანვე სამიწათმოქმედო რაიონი იხსება, რომელიც მის ირგვლივ მთების კალთებზე იყო განფენილი. რაც მთავარია, შემორჩენილია ისეთი ტოპონიმები, რომელსაც გვერდი ვერ აევლება; ნაქალაქარის ჩრდილო-დასავლეთით, მთის კალთებზე ადგილს უწოდებენ დიდ რუს (დიდი რუვი), უფრო ქვევით, პატარა რუს (პატარა რუვი). ამაზე უფრო ძვირფასი ცნობა სხვა წარმოდგენილია, რაც უთუოდ მიუთითებს ძველი არტანის სამეურნეო ყოფაზე და იქ მიწათმოქმედების წამყვან ელემენტებზე. დღეს აღარც იცაბ ზემოხსენებულ სახელების აზრი, რადგან ძველი სამეურნეო დარგი დაკარგულია და ტოპონიმები მხოლოდ ტრადიციითაა შემორჩა. ამ მომენტიც არტანი შესანიშნავი პარალელია ქართლის ბარში განვითარებული ქალაქებისა, სადაც სამეურნეო ყოფაში ირიგაცია წინა რიგშია წამოწეული. გაეხსენოთ თუნდაც წუნდის ნაქალაქარი ანალოგიური დიდი და პატარა რუებით.

არტანი სტრატეგიული მნიშვნელობის ადგილიც უნდა ყოფილიყო; მასზე დიდად იქნებოდა დამოკიდებული ივრის ხეობის აკვარგაიანობა. ის დარაჯობა ჩრდილოეთის მხრიდან. არტანის სახით ძტორიული კახეთის ჩრდილოეთის ერთ-ერთი კარი შეიძლება ვიგულისხმოთ. უღელტეხილის გადავლით ადვილად მიისვლებოდა შარანეკს, აქედან კი უფრო ღრმად ჩრდილოეთისაკენ.

⁸⁰ ცალკე შესწავლის საგნად უნდა იქცეს ხალხში გავრცელებული თქმულებანი, რომელთაც თაისებური ინტერპრეტაცია სჭირდება. თქმულების თანახმად არტანის მკვიდრ მოსახლეობას დევები შეადგენდნენ. მათვე აუშენებიათ ეს ციკლოპური ციხე-სიმაგრეც. კოპალასთანმდებარე მოსახლეობის წინაპარი ამარცხებს დევებს, სდევნის აქედან, თვით სახლდება ის იღებს აქ კერას. არ არის გამორიცხული ეს იყოს ანარეკლი უძველეს დროს მომხდარი ხალხთა გიდასახლებისა.

უფრო მრავალრიცხოვანი ქალაქებია საგულისხმო იერის ქვედა წელზე და განსაკუთრებით კი ალაზნის ველზე. თავისი ნაყოფიერი ადგილებით ალაზნის ველი უძველესი დროიდანვე იძლეოდა საშუალებას დასახლები-სათვის. საქალაქო ცხოვრებაც აქ ქართლის ქალაქების მხარდამპყარ სურათად უნდა განვითარებულყო. წერილობითი მონაცემებით ალაზნის ველზე და ალა-ზან-იერის აუზში ანტიკურ ხანაში რამდენიმე ძლიერი ქალაქი ჩანს. პირველ რიგში შეიძლება დაეასახელოთ ხორანთა.

ჩ ხორანთა, ქართლის ცხოვრების მიხედვით, ნიშნულად არის მითითებული ალაზნისა და იერის შეერთების ადგილზე და გამოცხადებულია ჰერეთის პო-ლიტიკურ ცენტრად; „ამან ჰეროს აღაშენა პირველად ქალაქი შესაკრებელთა შორის ორთავე ალაზანთასა, და უწოდა საბელი თვისი ჰერეთი... აწ მას ად-გილსა ჰქვიან ხორანთა“⁹¹. ცნობები მის შესახებ ძალიან ცოტაა და წერილო-ბითი წყაროებით გაჭირდება მისი ისტორიის შესწავლა. ვახუშტის გადმოცე-მით ხორანთა „იყო ქალაქი და ციხე ყრულმდე და ბერქამდე, შემდგომად მო-ოხრდა და აწცა ოხერ არს“⁹².

ზოიანთა. ქართლ. ცხოვრების მიხედვით, ნიშნულად არის მითითებული სამწუხაროდ, ხორანთა არქეოლოგიურად სრულიად არ არის შესწავლი-ლი. არამც თუ შესწავლილი, არამედ მისი ადგილმდებარეობაც კი არ იყო ზუს-ტად მიგნებული და საჭირო შემთხვევებში წერილობით ცნობებზე დაყრდნო-ბით ივ. ჯავახიშვილის მიერ შედგენილი რუკის გამოყენება იყო მხოლოდ შე-საძლებელი⁹³. 1965 წ. მოგვიხდა ხორანთის არქეოლოგიური დაზვერვა, რის შედეგადაც ცხადი გახდა, რომ საქმე გვაქვს არა უბრალო ნაქალაქართან, არა-მედ საკმაოდ ვრცელ ტერიტორიაზე გადაშლილ. უაღრესად მნიშვნელოვან ძეგლთან, რომელიც ზედაპირული არქეოლოგიური მონაცემებით ერთ-ერთი დიდი და მდიდარი ქალაქი უნდა ყოფილიყო. ქალაქი, წყაროების ცნობების თანახმად, კარგად ინიშნება ალაზან-იერის შესაყარზე, მისგან ჩრდილოეთით დაახლოებით 5 კმ-ზე. ათეულ ჰექტარებზე გადაჭიმული ნაქალაქარა დაქცევის შემდეგ აღარ დასახლებულა და დღესაც კარგად იკითხება ქალაქის სხვადასხვა უბნები, უამრავი დამსხვრეული თიხის ჭურჭლეულითა და ნაგებობებით. მონა-კრეფი კერამიკიდან ყურადღებას იმსახურებს დიდი ზომის ჭურჭლის პირი ამოკაწრული ჭვრის გამოსახულებით და დოქის ყური ქართული ასოთი. აქვე მოვიხსენიებთ ღვინის ამოსაღებ ჭურჭელსაც, რომელიც ზედმიწევნით მსგავსე-ბას ამჟღავნებს ურბნისსა და მცხეთაში (სვეტიცხოველის გვერდით) აღმოჩენილ ჭურჭლებთან⁹⁴.

ჩვენ სხვაგან არსად გვეჯულება ასეთი დიდი ნაქალაქარი, სადაც ზედაპირ-ზევე იყოს მიმოზნეული უამრავი ნივთიერი საბუთი ძველი ძლიერი დასახლე-ბისა. ნაქალაქარის სხვადასხვა ადგილას შეხვდებით უამრავ დაღეწილ თიხის ჭურჭელს, ქვის ხელსაფეკვის ნატეხებს, შენობების ნაშთებს, წისქვილის ქვებს და სხვ. იქმნება შთაბეჭდილება, რომ ნაქალაქარი განადგურების შემდეგ მიუ-ტოვებით და იქ აღარავინ დასახლებულა, თუ მხედველობაში არ მივიღებთ

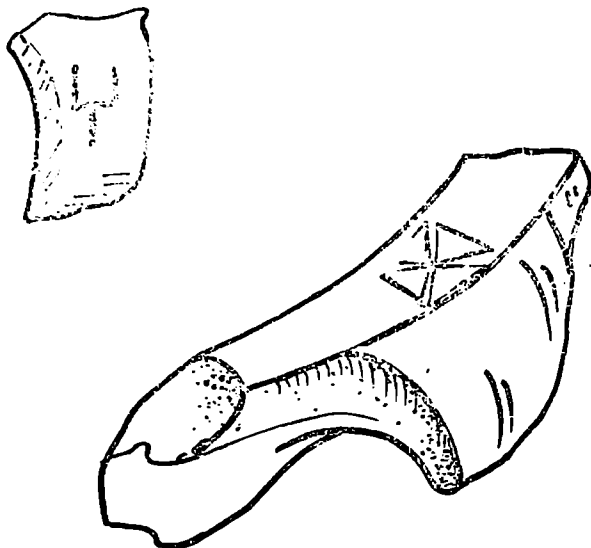
⁹¹ „ქ ც-ბა“. I, გვ. 5.

⁹² ვახუშტი, აღწერა, გვ. 88.

⁹³ ს. კაკაბაძე, ხორანთის მიიჩნევა ხორანბუჯის ძველ სახელად „იორის შე-სართავსა და მტკვარის შუა, ალაზნის მარჯვენა სანაპიროს“. იხ. ქართული სახელმწიფოებ-რიობის გენეზისის საკითხები, „სისისტ. მოამბე“, I, გვ. 52.

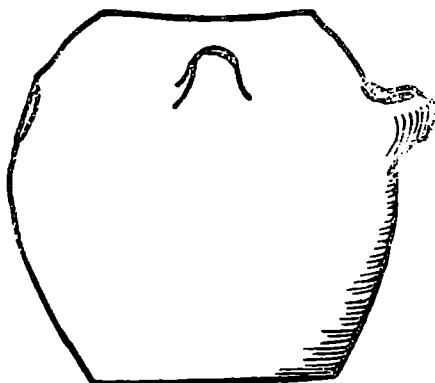
⁹⁴ აღნიშნული ნივთები ინახება საქ. სახ. მუზეუმის ფეოდალური პერიოდის მატე-რიალური კულტურის ისტორიის განყოფილებაში.

მოპოვებარე მწყვესებს, რომლებიც მას იყენებენ საზამთრო საძოვრებად. ნაქალაქაზევეა დადასტურებული რამდენიმე ყორღანული სამარხიც (ტაბ. XIII).



სურ. 11. თიხის კუთვლის ნატეხები ხორანის ნაქალაქარიდან

ნაქალაქარი განლაგებულია ალაზნის გასწვრივ გამავალი ქედის სამხრეთის კალთებზე და ვრცელდება ვაკემდე, საიდანაც ელდარის ველი იწყება.

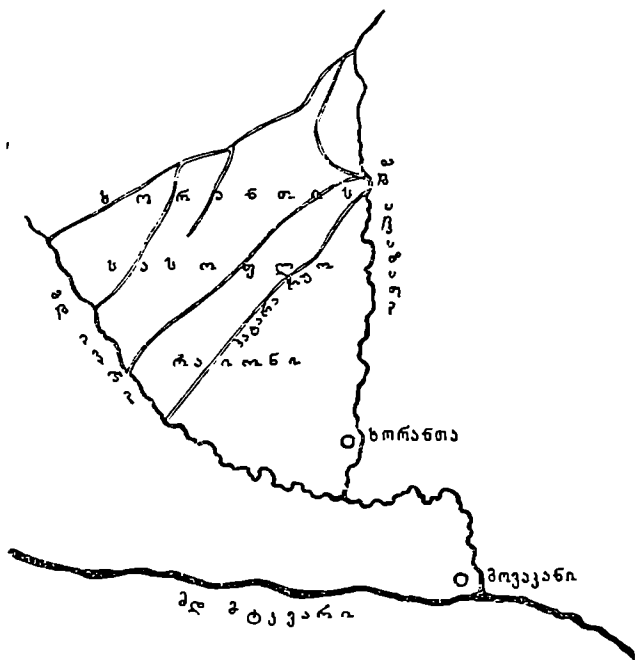


სურ. 12. ღვინის ათხალთი ანუ „საღი“ ალაზნის ნაქალაქარიდან

ლად ყარაღაჯის სამხრით, ალაზნის კიდურთა ზედა, ასტყდების კმოდე და მიკალს ვიდრე ხორანთამდე... და კმოდეს ზეით არს ველი ხორანთილამ ქისიყამ-60

დღე⁵⁵. დღეს ამ ადგილებში ცხელი და უწყლო კლიმატური პირობების გამო მოსავალი ვერ მოდის და ამიტომაც დაუსახლებელია. მხოლოდ ზამთრობით გამოიყენება იგი, როგორც საძოვარი. ძველად კი განსაკუთრებული ზრუნვის შედეგად ეს ადგილები საკმაოდ ნაყოფიერი ყოფილა, ისე, რომ ქალაქის აშენებაც კი გახდა შესაძლებელი. ადამიანის მიერ ხელოვნურად შექმნილი ღონისძიებებიდან მთავარი იყო საირიგაციო სისტემა, რომლის ნაწილმაც დღემდე მოაღწია. მის გარეშე ცხოვრება აქ შეუძლებელი იქნებოდა.

ხორანთა — ჰერეთის პოლიტიკური და ეკონომიური ცენტრი, უნდა ვივარაუდოთ, რომ მკვიდრო კავშირ-ურთიერთობაში იმყოფებოდა, ერთი მხრივ, ქართლის ქალაქებთან და, მეორე მხრივ, ალბანელთა ეკონომიურ ცენტრებთან.



სურ. 13. ხორანთა და მისი სამურხანო რაიონი

ის ისეთ ზონაში იყო მოქცეული (ალაზან-ივრის შესაყარი, ორთავე ალაზნის მტკვართან შესაყარი), სადაც არა ერთი მნიშვნელოვანი ქალაქი იყო ვაშენებული. მათგან შეიძლება დავასახელოთ მოვაკანი და დღეს არქეოლოგიურ ლიტერატურაში კარგად ცნობილი მინგეჩაური — მრავალფენოვანი არქეოლოგი-

⁵⁵ ვ ა ხ უ შ ტ ი, აღწერა..., კვ. 97.

ური ძეგლი, რომელიც ადრეულ შესასაუკუნეებამდე კავკასიის ალბანეთის ერთ-ერთი მდიდარი და ძლიერი ქალაქი იყო.

ზედაპირული არქეოლოგიური მასალებით, ხორანთა განსაკუთრებით ვრცელი და ხალხმრავალი ქალაქია ადრეფეოდალურ ხანაში. ის ამბავი, რომ აქ ვერ ვხვდებით მოქიქულ კერამკას, გვაფარულებინებს, რომ შესაძლებელია ის მურვან ყრუს შემოსევის შემდეგ ვეღარ წამოდგა ფეხზე. ზოგიერთი ნიმუში, მაგალითად, მარცვლეულის არქაული სახეხები გვანიშნებენ აქ დასახლების არსებობაზე უფრო ძველადაც, ყოველ შემთხვევაში ახ. წ. პირველ საუკუნეებზე უადრეს.

ხორანთა, როგორც ჩანს, ჰერეთის პოლიტიკური ცენტრი იყო. ამავე პროვინციაში მეორე მნიშვნელოვანი სტრატეგიული პუნქტია ხორნაბუჯი.⁹⁶ იგი გაშენებულია გომბორის მთის განშტოების ბოლოს, კონცხზე, რითაც ერთბაშად განისაზღვრებოდა მისი გეოგრაფიული უპირატესობა (ტაბ. XIII—XIV). ვახუშტი წერდა, რომ იქ „სადაცა დასწყდების ჰერეთის მთა ანუ ცივის მთა, მუნ არს ხორნაბუჯი, და აწ უწოდებენ ჰოეთს, აქ; კლდესა ზედა, შენი არს ციხე მაგარი, და იყოცა ქალაქი კარგი. ესეცა ბერქანს გამოსვლასა მოიხრდა“⁹⁷. ხორნაბუჯის ციხის მნიშვნელობა, მისი განლაგების თავისებურებებით შეუძლებელია გადაჭარბებით შეფასდეს. ის კონტროლს უწყევს ალაზნის ველს, რომელიც მის ქვეშაა გაწოლილი. ამავე დროს მას ხელი მიუწყვდება მოპირდაპირე მხარეზედაც ივრის ხეობისაკენ. მისმა ასეთმა მდებარეობამ უძველესი დროიდანვე განსაზღვრა ხორნაბუჯის, როგორც სტრატეგიული პუნქტის როლი, მაგრამ შეცდომა იქნება ხორნაბუჯი მხოლოდ სტრატეგიულ ადგილად მივიჩნიოთ. მას ბევრი ისეთი ნიშანი აქვს, რითაც არ არის გამორიცხული აქ მძლავრი კერა ყოფილიყოს საქალაქო მეურნეობისა. თვით ხორნაბუჯი კომპლექსური დასახლებების ნიშნებს ატარებს, სადაც ქალაქი რამდენიმე უბნად გაერთიანებულ პუნქტს შეადგენს. პირველი და მთავარი უბანი ეს ციხის რაიონია, რომლის დანიშნულებაც ყველასათვის სავსებით გასაგები უნდა იყოს. მასთან მჭიდროდ იყო დამოკიდებული მხარის გამგებელი ხორნაბუჯის ერისთავი, რომელიც წყაროების მიხედვით არის ცნობილი და ასევე ხორნაბუჯელი ეპისკოპოსი, რომელსაც ეპარქია აქ გორგასალმა გაუჩინა.

ერისთავთა რეზიდენციის არსებობა აქ ფეოდალურ ხანაში სრულიადაც არ უნდა ნიშნავდეს ამ ინსტიტუტის ხორნაბუჯში დამკვიდრებას მაიხცდამაინც ფეოდალურ ეპოქაში. უფრო ადრეც ჩანს ამის ნიშნები, ყოველ შემთხვევაში იმ მდიდრული სამარხების მიხედვით, რომლებიც ყოლოთოს ხევში იქნა გათხრილი; ეს ვარაუდი დაუჭერებლად არ შეიძლება მივიჩნიოთ. საქმე შემდეგშია: 1937—38 წწ. ყოლოთოს ხევში, რომელიც ძველი ხორნაბუჯის ერთ-ერთ უბნად უნდა იყოს ნაგარადევი, არქეოლოგიურმა ექსპედიციამ აწ განსვენებული ატ. მენთეშაშვილის ხელშეძლევანლობით გათხარა სამაროვანი, სადაც დაკრძალვის მთავარ სახედ კატაკომბები იყო მიღებული. სამარხიული მასალა, ამ უკანასკნელ ხანს დაამუშავა მ. ჰინაურაძემ, რომელიც სამარხებს, ასევე კულტურული ფენებიდან მომდინარე მასალას ათარიღებს ძვ. წ. IV—III სს. -დან ახ. წ. VII—VIII საუკუნეებამდე⁹⁷. სამარხებზე სრული წარმოდგენის მიღება

⁹⁶ ვ ა ხ უ შ ტ ი, აღწერა, გვ. 97.

⁹⁷ მ. ს ი ნ ა უ რ ი ძ ე, ყოლოთოს სამაროვანი, სსმ, XXVIII—ნ, თბ., 1967; ყოლოთოში აღმოჩენილი სამარხების გლიტიკური მასალა შეისწავლა და გამოაქვეყნა მ. ლორთ-

შეუძლებელია, რადგან ისინი ძველადვე გაუძარცვავთ. მოუხედავად ამისა, სამარხეული ნივთიერი მასალა ატარებს ელფერს, რომელიც მდიდრული სოციალური ფენებისათვის იყო დამახასიათებელი და არ არის გამორიცხული ხორჯელის დიობებულების სამაროვანთან გვექონდეს საქმე.

✪ ხორნაბუჯი, იგივე კამბეჩოვანი, აღრეფეოდალურ ხანაში განსაკუთრებული ყურადღებით სარგებლობს. ვახტანგ გორგასალი მას ჭერემთან და ნუკრეთან ერთად აძლევს დაჩის. გორგასალის მეფობის ბოლოს იგი დაანგრიეს სპარსელებმა

ხორნაბუჯის დასახლებული ნაწილი უპირატესად ჰერეთის მთის ჩრდილოეთისა და აღმოსავლეთის კალთებზე მდებარეობდა. გარკვეულ დროს ერთ-რომელივე უბანი წინაურდებოდა. მაგალითად, გვიანი საუკუნეებისათვის პირველობას ჩემულობს ყველაზე ქვედა ნაწილი ძველი ქალაქისა, რომელსაც ყარაღაჯის სახელით მოახსენიებენ⁹⁸.

კიდევ უნდა გავიმეოროთ, რომ ხორნაბუჯი სრულებითაც არ მიგვაჩნია მხოლოდ და მხოლოდ სტრატეგიული პირობებით წარმოჩენილ ქალაქად. მისი მდებარეობები ჭერ კიდევ გვიასობინჯაოს ხანაში იყო დაწინაურებული, რა თქმა უნდა, არა როგორც სტრატეგიული ადგილი, არამედ როგორც სამეურნეოდ გამოაყენებელი რაიონი. ასეთი დასკვნის გამოტანა შესაძლებელია 1960—61 წწ. ჩატარებული არქეოლოგიური გათხრების შემდეგ, როდესაც აქ გვიანბრინჯაოს ხანას შესანიშნავი კომპლექსები აღმოჩნდა⁹⁹.

✪ ალაზნის ველის ზედა წელში წყაროები აღნიშნავენ ძველ ქალაქს ნეკრესს. ლეონტი მროველის გადმოცემით ნეკრესის აშენებას იწყებს მეფე ფარნაჯომი (ძვ. წ. II ს.)¹⁰⁰. იწყო შენებად კახეთს ქალაქსა ნელქარისსა, რომელ არს ნეკრესი¹⁰⁰. ქალაქის მოწყობას შემდეგი ეტაპი ძვ. წ. I საუკუნის ბოლოზე მოდის, როდესაც მეფე არშაკა „განაშენა ნელქარ, ქალაქი კახეთისა, რომელ არს ნეკრესი“¹⁰¹. ახ. წ. IV საუკუნის დასაწყისში ნეკრესის ქალაქის ზღუდეს ავარებს მირიანოზი, მირიანის ძამამუძე: „ამან მირიანოზ კმატა ყოველთა სიმაგრეთა ქართლისათა და უმეტეს ყოველთა მოაპტიცნა ზღუდენი ნეკრესისა ქალაქისანი“¹⁰². ქართლის მეფეების განსაკუთრებული ყურადღება ნეკრესისადმი არც შემდეგში შეწყვეტილა; IV საუკუნის მიწურულს თრდატი აშენებს ნეკრესის ეკლესიას, „მოქცევის“ ცნობით: „ეკლესია აღიშენა განსრულებით“¹⁰³.

✪ ქალაქი ნეკრესი კავკასიონის ერთ-ერთი განშტოების საშხრეთის ფუძეზეა გაშენებული ქალაქის ნაგებობების ერთი წილი ზედ კონცხზეა აგებული, და-

ქიფანძემ. მას შესაძლებლად მიაჩნია ყოლოთოს გლიბტიური მასალა დაათარილოს ძვ. წ. IV—III საუკუნეებით. იხ. საქართველოს სახელმწიფო მუზეუმის გეგმები, III, გვ. 43—44.

⁹⁸ ყარაღაჯში XIX ს-ში რუსების გარნიზონი იყო დაბანაკებული.

⁹⁹ გათხრებს აწარმოებდა ისტორიის, არქეოლოგიისა და ეთნოგრაფიის ინსტიტუტის ექსპედიცია კ. ფიცხელაურის ხელმძღვანელობით ხირსის ბოლოზე. იგი ორივედ კმ-ით არის დაცილებული ხორნაბუჯიდან. განთხარ ობიექტზე დადასტურებულია ადრეარქის ხანის თიხის ჭურჭლების გამოსაწვავი ქურები (რამდენიმე ათეული). ასევე ადრებრინჯაოს ხანის სამარხი. იხ. კ. ფიცხელაური, იორ ალაზნის აუზის ტერიტორიაზე მოსახლე ტომთა უძველესი კულტურა, თბილისი, 1965.

¹⁰⁰ „ქ. ც. ბა“, I, გვ. 29.

¹⁰¹ იქვე, გვ. 33.

¹⁰² იქვე, გვ. 65.

¹⁰³ იქვე, გვ. 137. მოქცევა ქართლისა, (ავოგრაფიული ძეგლები), I, გვ. 91.

ნარკინიკი (ელდესი ნაწილი) შთის ბირშია განლაგებული. გეოგრაფიული გან-
ლაგება. ერთი შეხედვით ის გარემოსაგან არაფრით არ გამოიყოფა, ამდენად
რომელიც საკითხის წინ წამოწევა (გეოგრაფიული, სტრატეგიული) ჭერჭერო-
ბაი შეუძლებელია.

შთის ბირი, სადაც ქალაქის საქმიანი ნაწილი იყო გაშენებული, -- დაე-
მული ადგილია. დღეს ტყით დაფარული მიდამოები ძველი ნასახლარებია;
არის მოფენილი ქუჩის გარეშე სამეურნეო პირობები აქ კარგი იყო, რასაც გა-
მოუწევია მოსახლეობის დამკვიდრება ჭერ კიდევ აღრებრინჯაოს ხანიდან.
ხსენებული პერიოდის სამარხები დადასტურებულია ნაქალაქარის ტერიტო-
რიაზე წყაროს ნაპირზე¹⁶⁴.

მასლის უემარობის გამო ძალიან ძნელია განისაზღვროს ნეკრესის დაწი-
ნაურების მთავარი პირობა, რამაც შემდეგში ის ქალაქად აქცია, | მუხხედავად
ამისა, შეიძლება არ ვცდებოდეთ. თუ ვიტყვი, აქ მოსახლეობის დამკვიდრე-
ბისათვის სამეურნეო პირობები ძველი დროიდან არსებობდა, ნეკრესის გაქა-
ლაქება, დაწინაურებული, დამჭდარი მეურნეობის ბაზაზე, ხდება როგორც მთი-
სა და ზარის ურთიერთობის ნიშანი, სადაც კავშირი მათ შორის მარტო წმინდა
ეკონომიური ურთიერთობით არ განისაზღვრება, არამედ ის პოლიტიკურ ხა-
სისათვის ატარებდა. ნეკრესი მთაში მიმავალ გზაზე იღო. მთიელი ტომების ეკო-
ნომიური ურთიერთობა ბართან მნიშვნელოვანწილად ნეკრესზედაც იყო დამო-
კიდებული. იგი მოას ამარაგებდა სურსათით, პროდუქტებით, სახელოსნო ნა-
წარმით. თვით იძენდა უმთავრესად მეცხოველეობის პროდუქტებს. | ნეკრესის
ამ როლს გვიანშუასაუკუნეებში, მართალია, მოკლე ხნით, ასრულებდა გრემი,
რომლის ერთ-ერთი მთავარი სავაჭრო მაგისტრალი მთიანი დაღესტნისკენ
ზიიმარებოდა, რაც კარგად ჩანს არქეოლოგიური მონაცემებით¹⁶⁵.

| ნეკრესის ასეთი ურთიერთობა შთის ტომებისაკენ რამდენიმე გასააცლე-
ლით ხორციელდებოდა. ერთ-ერთი პათანია ჩელთის-წყალი და გასასვლელი
შილდის ხეობაზე. ღრმა ხევი აქ ისეთი ნიშნებია შენორჩენილი, რომლებიც
სწორედ აღნიშნულის სასარგებლოდ ლაპარაკობს. ზედ გზაზე ღრმა ხეობაში
ძველი ნაეკლესიათა, მთლიანად ხეობა კი გადაკეტილი ყოფილა მაღალი კედ-
ლით. კედელი გვიანი მუასაუკუნეებისა შეიძლება იყოს, მაგრამ აქვე დადასტუ-
რებული ნაეკლესიარი და ტომონიმი „ბაგინი“ კი, ვფიქრობთ, საკმაოდ ძვე-
ლია¹⁶⁶.

ნეკრესისა და შთის ურთიერთობაში ერთ-ერთი მთავარი მოტივია პოლი-
ტიკური საკითხი, რომელიც ხშირად რელიგიურ სამოსელში იყო გახვეული.
მეფე თრდატი IV ს-ის ბოლოს აქ ეკლესიას აშენებს. შემდეგ კი, ვახუშტის
გაღმარებით, „აქა დაადგრა წმიდა აბიბოს, იგ მამათაგანი და იქმნა იგი ეპის-
კოპოზ, მწყემსი გაღმა-მხრისა დიდოთურთ“¹⁶⁷. „ამანო, -- შემდეგ შენიშნავს
ვახუშტი -- მოაქციესა უმრავლესნი მთიულნიო“. აი, თურმე რაში ყოფი-

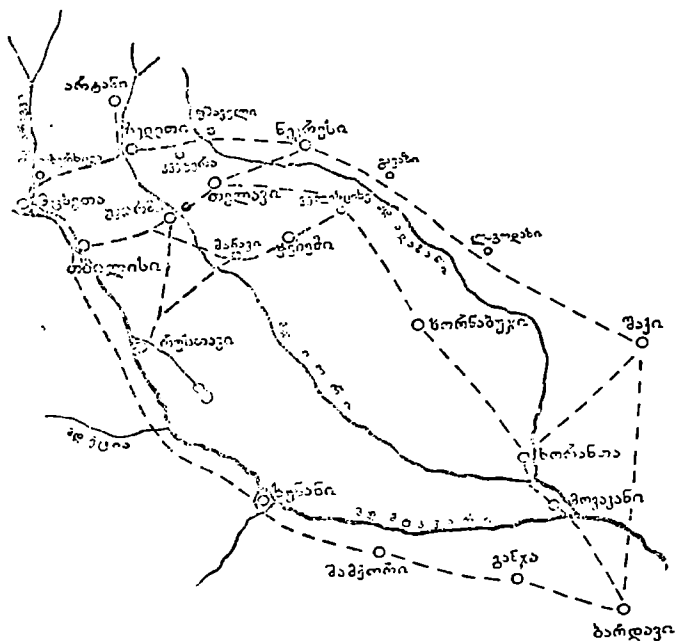
¹⁶⁴ სავაჭრული მასალა -- მომცრო ზომის ქილები ინახება საქართველოს სახ. მუზეუმის
ფოტოალბომი ხანის შვი განყოფილების ფონდებში. ნეკრესიდან ჩამოტანილია ჩვენ მიერ
1964 წელს.

¹⁶⁵ მაგ. გრემის არქეოლოგიური მონაპოვარში შესაძლებელია ცალკე გამოიყოს თიხის
ნაწარმის ერთი ჯგუფი, რომელიც დაღესტნიდან არის შემოტანილი.

¹⁶⁶ „ბაგინი“, ნაეკლესიარი და გადამლობი ედელი ჩელთის ხეობაშია შილდის ზეით,
ლაახლ. 15--18 კმ-ზე.

¹⁶⁷ ვ. ხ. უ. შ. თ. აღწერა..., გვ. 99.

ლა საქმე მთიულების მოქცევა და შესაბამისად პოლიტიკური ბატონობის გავრცელება — ეს არის ძირითადი მიზანი, რაც ქართლის მეფეებს აწუხებთ, რისთვისაც განსაკუთრებულ ყურადღებას აქცევენ ნეკრესს. გავიხსენოთ ანალოგიური ამბავი: არაგვის ხეობის მთიულების მოქცევას და შესაბამისად მათ დაპორჩილებას სამეფო კარისადმი მარტო ნინო-მოციქული კი არ ემსახურება, არამედ მახვილიანი ერისთავიც, რომელიც ურჩობის შემთხვევაში არ ერიდება ძალის გამოყენებას.



სურ. 14 იორ-ალაზნაბის აუზის ძველი ქალაქები

▼ მოგვიანებით ნეკრესი ჰქარგავს თავის პოზიციებს. ჩანს ერთიანი ქართული მონარქიის შექმნის პირობებში მისი როლი ისეთი ველარ არის, როგორც აღრე. გვიან შუასაუკუნეებში ერთხანს ტრადიციების გაგრძელება გრემმა იკისრა, თუმცა არა დიდი ხნით. ▼

* * *

ზემოთ მოკლედ მიმოვიხილეთ უძველესი ქართული ქალაქები, რომლებიც მეცნიერებისათვის ცნობილი გახდა წერილობითი წყაროების მონაცემების მიხედვით; ასევე შევეხეთ რამდენიმე ძლიერ დასახლებას, სადაც სავარაუდოა ქალაქური ტიპის სამოსახლოების არსებობა. რა შეიძლება ითქვას მათ შესახებ, უფრო სწორად, რა ძირითადი ნიშნები ახასიათებთ მათ, რა მომენტია

საერთო და რა უნდა იყოს განსაზღვრული ძველი ძლიერი დასახლებებისათვის. რა უნდა იყოს გარკვეულ დროს ქალაქებად იქცევენ?

პირველ ყოვლისა, ერთი რამ ცხადად ჩანს; დიდი უპირავლესობა ანტიკურ ხანაში არსებულ ქალაქთაგან მანამდეც ძლიერი სამოსახლოებისა; ქვედა ფენები აქ შეგლებზე უპირატესად განსაზღვრულია ადრე და განსაკუთრებით კი გვიანბრინჯაოს ხანით (წუნდს, ურბნისი. მცხეთა, კასპი, რუსთავი, ხუნანი, ნეკრესი. აორნაბუჯი, დანისი). ეს კარგად მიუთითებს, რომ ამ ადგილებში პირობები აღმართის დასახლებისათვის უძველესი დროიდანვე იყო! ამ პირობებს განაზღვრავდა დასამუშაველები მიწების ვარგისიანობა და წყლის არსებობა. შეიძლება გადაჭრით ითქვას, რომ დასახლების ძირითადი სამეურნეო პირობა დაჭვდარი მიწათმოქმედებაა. ასეთი სამეურნეო ბაზისის გამო ძველი დასახლებანი თავს იყრიან მტკვრის ხეობაში, სადაც მთელ სიგრძეზე ძლიერი ნამოსახლარები გვხვდება (წუნდის, ურბნისის, კასპის, მცხეთის, რუსთავის, ხუნანის ძველი ფენები). ამავე აზრით ძლიერი დასახლების კერები შეიქმნა ივრის ხეობაში (არტან-ჩელეთ-უჯარმის ძველი ფენები), ალაზნის ველზე — (ნეკრესი, ხო-ჩანთა), ხრამზე — (სამშვილდე), კოროხზე — (თუხარისი) და სხვ. ე. ი. საბოლოოდ უნდა ვაღიაროთ, რომ ქართული ქალაქების წარმოშობას წინ უსწრებდა მათი ძლიერ დასახლებულ ადგილებად ქცევა, რაც დამჭდარი მეურნეობის პირობებში ხდებოდა.

ზემოხსენებული პუნქტებისათვის ძვ. წ. I ათასწლეული, რაც კარგად ჩანს არქეოლოგიური მონაცემებით, დიდი აღმავლობის პერიოდია. მკვეთრად იგრძნობა გათიშვა მიწათმოქმედთა ფენისაგან ხელოსანთა ჯგუფებისა, რომელთა ნახელავი ანაქრად უკვე შალალი გემოვნებით და ოსტატობით ხასიათდება. ინტენსიური მიწათმოქმედებებს განვითარებას დიდად უწყობდა ხელს რკინის მეტალურგიის ფართოდ გავრცელება.

შრომის ასეთმა ღრმა დანაწილებამ შედეგად მოგვცა ის, რომ I ათასწლეულის შუახანებში იქმნება მზარდი ფენა სოციალურად დაწინაურებული ჯგუფისა, რომელიც დიდებულთა კასტას შეადგენს. იგი სხვებისაგან გამოირჩეულია სოციალურად, სიმდიდრით და იურიდიული უფლებებით. მისი წარმომადგენლები არიან დაკრძალულნი ახალგორის, ალგეთის წინწყაროს, კანის. ყანჩაეთისა და სხვ. სამარხებში, რომლებიც თავისი მდიდრული სამარხული ნივთებით არიან გამორჩეული.

ამ დროს უკვე არსებობს საფუძვლები ძველი ძლიერი დასახლებული ადგილების ქალაქებად გადაქცევისათვის. კვლავ შეიძლება გავიმეოროთ, რომ ანტიკური ქალაქები ვაჭრობისა და რელოსნობის ცენტრებს შეადგენდნენ, მაგრამ მათი წარმოშობა როგორც პირვანდელი სამოსახლოებისა და შემდეგ კი გაქალაქებად დამჭდარი მეურნეობის ინტენსივობაზე დიდად იყო დამოკიდებული¹⁰⁸. ეს მოსაზრება თეორიულ მსჯელობაზე არ არის დამყარებული. ძველი ნაქალაქარების დაზვერვების დროს დადასტურებულია ხელშესახები ნიშნები, რომლებიც საშუალებას გვაძლევს ასეთი დასკვნებისათვის; თითქმის ყვე-

¹⁰⁸ ოთ. ლორთქიფანიძემ თავის ნაშრომში გვიანანტიკური ხანის მცხეთის შესახებ, სასწრაფოდ სამართლიანად ანტიკური ქალაქების ძლიერების ერთ-ერთ წყაროდ მათი დიდად განვითარებული მიწათმოქმედება აღიარა. ანტიკური ქალაქები ვაჭრობისა და ხელოსნობის გეროდო მიწათმოქმედებისა და მიწათმოქმედების ცენტრებსაც წარმოადგენდნენ. იბ. ო. ა. ლორთქიფანიძის, Исследования по вопросу о торговле в Мухета в I—III вв., თბილისის სახ. ენციკლოპედიის შრომები, ტ. 65. გვ. 153.

ლა ქალაქის საქუთუნეო რაიონი, რომლებიც კი შესწავლილი გვაქვს, ინტენ-
სიური მიწათმოქმედების კერად არის ქცეული. ინტენსიუობის საზომად რა შე-
იძლება იყოს მიჩნეული თუ არა საირიგაციო სისტემები, და სწორედ ასეთი
ნაგებობები არის დადასტურებული თითქმის ყველა ნაქალაქარზე. არხებს
ეზვდებით იქაც კი, სადაც დღევანდელი პირობებით ძნელი წარმოსადგენია ს-
ერთოდ მიწათმოქმედების არსებობა.

სარკინე-მცხეთის გარეუბნები, რომ უკვე ძვ. წ. IV საუკუნიდან ირწყვე-
ბოდა, ეს წერილობითი ცნობებიდანაც ვიცით. ამასთანავე ტექნიკური საშუა-
ლებანი ქსნის არხის გაყვასისა, მისი პერადი რიგის მშენებლობას გვაყარაუ-
დებინებს, რაც პირველად არხზე, მუხრანის არხის არსებობაზე მიუთითებს¹⁰⁹.

ურბნისიკ რთელ სისტემას გულისხმობს ლიახვიდან გამოღებული არხისა,
რომლის გარეშეც იქ მიწათმოქმედება შეუძლებელი იქნებოდა.

დიდი და პატარა რუ დადასტურებულია წუნდის ნაქალაქარზედაც, რომ-
ლებიც დღესაც მოქმედებენ (სურ. 1).

რუსთავი რომ არხების ზონაში ყოფილიყო მოქცეული, ეს თითქოს გა-
საკვირიც არ უნდა იყოს, თვით საბელიც ხოა ამაზე მიუთითებს. ყარაიზის,
იგივე რუსთავის არხი, მოქმედებაში უნდა იყოს ახ. წ. პირველი საუკუნეებიდან
მინც (სურ. 9)

თუკი სადმე შეიძლებოდა ირიგაციის ქსელის მოწყობა, ეს პირველ ყოვ-
ლისა ხუნანზე შეიძლება თქმულიყო. ის თვითონ მდინარის დელტაზეა გაშენე-
ბული და მორწყვის ტექნიკური ორგანიზაცია იქ დიდ სირთულეს არ შეადგენ-
და (სურ. 10).

ხორანთის დაწინაურება, და არა მარტო დაწინაურება, არამედ მისი ფი-
ზიკური არსებობა ირიგაციის გარეშე წარმოუდგენელია ნაქალაქარზე დღესაც
არის შემორჩენილი ნაარხალები. ალ. ჯავახიშვილის მიერ 1931—33 წწ. შედ-
გენილ რუკაზე აქ „ეგუჩის“ არხია მითითებული. 1847 წ. ერთ-ერთ რუსულ
რუკაზე აქ აღგილებში „ეგუჩის“ გარდა კიდევ ორი არხია აღნიშნული. ერთ-
პატარა რუ (КАНАЛ МА.ТШИ АРХ), მეორე ცუდად იკითხება, სახელის მეორე ნა-
წილის გარდა ...АРХ (სურ. 10).

მცხეთაში ან ურბნისში რომ საირიგაციო სისტემას ჰქმნიან, ეს, ალბათ,
გასაკვირი არ უნდა იყოს. ისინი საშიწათმოქმედო ზონაში შედიან; საკმარის
მშრალი და უნალექო კლიმატის პირობებში ხელოვნური ღონისძიებები აქ
აუცილებელია. ზოგ ძველ ნაქალაქარზე კი, მაგალითად, ივრის ხეობაში, არ-
ტანში არხების დადასტურება მოულოდნელი ამბავია და ეს ერთხელ კიდევ
მიანიშნებს, რომ აქაც, ერთი შეხედვით თითქოს მთის პირობებში, მიწათმოქ-
მედება ძირითადი ეკონომიური ფაქტორია და ის ერთ-ერთი განმსაზღვრელი პი-
რობაა პუნქტის დაწინაურებისა და გაქალაქებისათვის.

ძალიან ძნელია გადაჭრით თქვა, რომ საირიგაციო ნაგებობები ქალაქებს
პირველივე ეტაპზე ჩნდებიან, თუმცა არც ეს არის მოულოდნელი. ფაქტი ფაქ-
ტად რჩება, თითქმის ყველა ძველი ქალაქი ასეთი ღონისძიებებით არის მოწყ-
ობილი და ეს კი, რა თქმა უნდა, შემთხვევითი მოვლენა არ არის. აქედან გა-
მომდინარე, ძველი პუნქტების გაძლიერების და გაქალაქების ძირითად ფაქ-
ტორად შესაძლებელია მივიჩნიოთ მდიდარი ეკონომიური ბაზისი, დაფუძნებუ-

¹⁰⁹ ი. გ. გ. შ. ი. ძ. წ. IV—III სს. არქეოლოგიური მასალები სამადლოდან,
„მეზუუმის მოამბე“, XXVI—B.

ლი ნძლავრ პიწათოქმედებაზე, რომელიც სათანადო ხელოვნური ღონისძიებე-
ბათ (საირიგაციო სისტემები, ტერაზები და სხვ.) არის ინტენსიფიცირებული.

რომ უამრავი ძველი სამოსასლოებიდან გარკვეულ დროს მხოლოდ რამ-
ღენიმე იქცა ქალაქად, ამას მარტო ეკონომიური ფაქტორით ვერ ავხსნით. მრ-
ავალი ძველი დასახლებული პუნქტი ასევე ძლიერი იყო მეურნეობით და უფრო
ხალხმრავალიც, მაგრამ ის კვლავ სოფლურ დასახლებად დარჩა და ვერ გაქ-
ლქდა. ასეთ ჭიდილში დაჩაგრა ოძრხემ ზადენ-გორა, უფლისციხემ „ბამბები“,
ხიზანანთ-გორამ (ურბნისი) „ქვატხელები“ და სხვა. ეკონომიურ ფაქტორთან
ერთად საქირთა სათანადო გეოგრაფიული უპირატესობაც. მტკვრის ხეობის
ქალაქებს ერთი გარკვეული უპირატესობა ჰქონდა, რომ ისინი მტკვრის ნაპირ-
ზე იყვნენ გაშენებული. ეს პირობა კიდევ იმითაც იქცევს ყურადღებას, რომ
ხეობა ძველი დროიდანვე გზას წარმოადგენდა და მდინარის პირას ჩარიგებუ-
ლა ქალაქები გზის ორბიტიში აღმოჩნდნენ; გეოგრაფიული მდებარეობა და გზა
კიდევ ერთ-ერთი მთავარი პირობა იყო ქალაქებისათვის. *

ქალაქების წარმოშობისათვის სოციალური დანაწევრება ერთ-ერთი მთა-
ვარი ფაქტორი იყო, სადაც ახალი სოციალური ჯგუფის წარმომადგენლები, ახა-
ლი მწარმოებელი მასა, ხელოსნები და მათზე დაქვემდებარებული ვაჭრები
ქარბად არიან წარმოდგენილი. ამდენად ქალაქები იქცნენ ვაჭრობისა და ხე-
ლოსნობის ცენტრებად, რომელთა სიოკოცლისუნარიანობა და წარმატება
მთლიანად დამოკიდებული იყო გზაზე და ბაზარზე, ძველი ქალაქები გზაზე
მდებარე პუნქტებია, სადაც წინა რიგში საბაზრო ადგილია წამოწყულია. ბა-
ზარზე — ქალაქის ეკონომიური ცხოვრების ამ ცენტრზე და მის ავკარგვიანობა-
ზე დიდად იყო დამოკიდებული თვით ქალაქის სიძლიერეც¹¹⁰.

¹¹⁰ ქართულსა თუ სხვა ისტორიულ ლიტერატურაში არაერთხელ არის შენიშნული,
რომ ქალაქების დაწინაურება ძლიერაა დამოკიდებული სავაჭრო გზებზე. გზა თვით ქალა-
ქების ჩასახვისა და განვითარების ერთ-ერთ პირობად არის მიჩნეული. დ. ხახუტაშვილის
ასეთი მოსაზრება მტკვრად მიიჩნია. „არცერთ სავაჭრო გზას, რა დიდი ეკონომიური მნიშ-
ვნელობისა არ უნდა ყოფილიყო იგი, არ შეიძლება არათუ გადამწყვეტი, არამედ რამდენ-
ნაღვ დიდმნიშვნელოვანი როლი ეთამაშა ამიერკავკასიის ქვეყნების ეკონომიური განვი-
თარებაში, მით უფრო სატრანზიტო სავაჭრო გზებს არაფერი აქვთ საერთო იბერიისა და
კოლხეთის ადრეკლასობრივი ქალაქების ჩასახვა-წარმოქმნის პროცესთან“ (დ. ხ ა ხ უ ტ ა
ი მ ვ ი ლ ი, იბერიის ქალაქთა ისტორიის საკითხები, გვ. 38). მისივე სიტყვებით, „ისინი
განსხვავდებიან ამა თუ იმ ქვეყნის ეკონომიურ განვითარებას და სამეურნეო ცხოვრებას“
(ი ქ ე ე. შდრ. წინა ამონაწერი). ეი მაგრამ, საკითხავია, განა ქალაქების ჩასახვა-წარმოშო-
ბა ქვეყნის ეკონომიური განვითარებისა და სამეურნეო ცხოვრების გააქტიურების ნაყოფი
არ არის? მაშ რას გულისხმობს, მისი სიტყვებით რომ ითქვას, „ხელოსნურ-სასაქონლო
წარმოების“ გაძლიერება, „შრომის დანაწილება“? დ. ხახუტაშვილის აზრით, საცთური
მეიქმნა იმასთან დაკავშირებით, რომ შიდა ქართლის ქალაქები განლაგებულია მტკვრის
ხეობაში, მის მარცხენა ნაპირზე, იქ, სადაც გაივლიდა სავაჭრო-სატრანზიტო გზა (გვ. 41).
საინტერესოა რთ ახსნის დ. ხახუტაშვილი იმ ფაქტს, რომ უამრავ ძლიერ სამოსასლო გო-
რათა შორის, რომლებიც კარგად არის ცნობილი შიდა ქართლის ტერიტორიაზე, მინცდამაინც
გაქალაქება მოეწია მტკვრისპირის პუნქტებს. განა სხვები ნაყლებმნიშვნელოვანი იყვნენ?
განსაკუთრებოთ უნდა ჩაუვყვირდეთ იმ ვარემოებს, რომ როდესაც უკმაპრავია „ხელოსნურ-
სასაქონლო წარმოებაზე“ ან „შრომის დანაწილებაზე“, ყველაზე უეუფოეს პირობებში იქმნე-
ბა იქ, სადაც გზაა, სადაც მეტი ხალხი ტრიალებს, სადაც მეტია, თანამედროვე ტერმინით
რომ უთქვით, მომხმარებელი, რაც იწვევს მეტი „ხელოსნურ-სასაქონლო“ პროდუქტის შექ-
მნას და აქაურებს შრომის დანაწილების პროცესს. უბრალო კვშმარიტებაა, რომ მდინარე,
ხე-ბა, ეს გზაა და რამდენადაც მეტია გზა, იმდენად სწრაფია ეს პროცესი და ძლიერია აქ
მდებარე პუნქტებიც. ამის გამოა, რომ ძველი ქართული ქალაქები მტკვრის გაყოლებაზე
ცნ

მაგრამ ზოგი ქალაქი მარტო ზემოხსენებული ფაქტორებით არ დაწინაურებულია. ქალაქების ერთი რიგი წინ წამოიწია სტრატეგიული მოსაზრებებით. ექვი არ არის, მაგალითად, რომ ხორანთაში ეს მომენტი, ისევე როგორც მცხეთაში, შედარებით ძლიერია, ვიდრე, ვთქვათ, ურბნისში. ეს უკანასკნელი ათიქმის მოკლებულია ამ პირობას. მიუხედავად ამისა, ის ამით სრულიადაც არ დაჩაგრულა. ქალაქების ერთი ნაწილის წარმოშობაში, შესაძლებელია, ეს მზარე გარკვეულ უპირატესობას ამჟღავნებდა, მიუხედავად ამისა, საქალაქო ცხოვრების განვითარებისათვის ის განმსაზღვრელი შეიძლება არც იყო.

✓ ცალკეული ქალაქის ცხოვრებაში ესა თუ ის ფაქტორი შედარებით ძლიერად არის წარმოდგენილი, რაც საბოლოო ანგარიშში განსაზღვრავდა მოცემული ქალაქის ადგილსა და სახეს! ეს არის ძირითადი პირობა ძველი ქართული ქალაქების ტიპოლოგიის დადგენისათვის, რაზედაც ნაშრომის მეორე თავში იქნება ლაპარაკი.

აღმოცენდა და მტკვართან ხეობათა შესაყარზე (მცხეთა, სარკინე, ქასპი). არანაკლები სამეურნეო ზონა იყო ძლიერი სამოსახლოებით მტკვრის მარჯვენა ნაპირებზედაც, მაგრამ იქ ქალაქები არ განვითარებულა. ეს იმიტომ, რომ გზა გადიოდა მტკვრის მარცხენა ნაპირზე, და რომ ის იყო არა სანაოსნო, არამედ სახმელეთო. გზა მარცხენა ნაპირზე გადიოდა იმიტომაც, რომ ყვირილის ხეობიდან გზა გადმოვიდოდა რა ქართლში, სწორედ მტკვრის მარცხენა ნაპირს მოადგებოდა. რომ ხშირად გზებს გადამწყვეტი მნიშვნელობაც ჰქონდა ქალაქების წარმოშობა-განვითარებაში. ეს კარგად ჩანს ფეოდალური ქალაქების მაგალითითაც, რის შესახებაც შემდეგ გვექნება საუბარი.

ქალაქებისა და დასახლებული ადგილების სახელთათვის. ქალაქთა ტიპები

1. ქალაქი და მისი ადგილობრივი შესატყვისი. ცისე, ცისე-ქალაქი

უძველესი საპოსახლოები, რომლებიც გვაროვნული საზოგადოების დროს აჩვენებდნენ, დასახლების ტიპის მიხედვით, თუ მხედველობაში არ მივიღებთ კეოგრაფიულ გარემოს, ღიდად არ უნდა განსხვავებულაყენენ ერთმანეთისაგან. დასახლების სახის სრული დიფერენცირება გვაროვნული საზოგადოების რღვევასა და კლასობრივი საზოგადოების წარმოშობას ემთხვევა.

ძველი ქართული წყაროების მიხედვით კლასობრივი საზოგადოების დროს დასახლების სხვადასხვაგვარობის უტყუარი მანიშნებელია ტერმინთა ნაირსახეობა, რომლებსაც ძველი მემკთიანეები ხმარობდნენ; ასეთი სახელების რივს განეკუთვნება „ქალაქი“, „ციხე“, „დაბა“, „ციხე-ქალაქი“ და სხვა. ცალკეული ტერმინით, ეჭვსგარეშეა აღინიშნებოდა დასახლების ესა თუ ის ტიპი. რომელიც სხვებისაგან გამოირჩეოდა გარეგანი სახით და, რასაკვირველია, სხვა მთელი რიგი სოციალური მომენტებით. როდესაც ქართული წყაროები „ქალაქების“ გვერდით მოიხსენიებენ „ციხეებს“ ანდა „დაბებს“, ავტორები უთუოდ არჩევენ მათ შორის არსებულ სხვაობას. წყაროების გულდასმითი გადასინჯვისას არ შეიძლება არ დავინახოთ, რომ აღნიშნული სახელების ხმარება ყოველთვის არ ეთანხმება მიღებულ აზრობრივ შთაბეჭდილებას, რაც უმთავრესად გამოწვეული უნდა იყოს იმით, რომ სახელთა ერთი რიგი უცხოური წარმოშობისაა. რომლის შემოსვლისა და დამკვიდრების პერიოდში ადგილობრივი ტერმინებიც კვლავ იხმარებოდა, თანაც დღესდღეობით სახელთა (უცხოურთა თუ ადგილობრივთა) ეტიმოლოგია მთლად წნათელი არ არის, რაც დაგვეხმარებოდა დასახლებათა ტიპების აზრობრივ შემეცნებაში.

დასახლების სახეთა აღნიშვნელ სახელთაგან არცერთს მკვლევართა იხეთი ყურადღება არ დაუშსაბურებია, როგორც „ქალაქს“. ეს გასაგებიცაა. ტერმინი თავისა სახენაცვალ ფორმებით მთელს აღმოსავლეთს მოედო და ხანგრძლივი დროის განმავლობაში ცოცხლობს. მართო მკვლევართა გვარების ჩამოთვლაც კი გავვიწინდებდა, არათუ ურთიერთის საპირისპირო მოსაზრებების გამოცემა. „ქალაქის“ ირგვლივ რომ არსებობს¹. სამწუხაროდ, კვლევა თითქ-

¹ დაწვრთვით, სათანადო ლიტერატურის მიმოხილვა ის. კრ. აქარიანი, ეტიმოლოგია-ლექსიკონი, ტ. VI, გვ. 1353—1356 (სომხურ ენაზე).

ის მხოლოდ და მხოლოდ ფონეტიკურ სახეცვლილებებს. მსგავსება-განსხვავებების თუ შესაძლო ნათესაობის დადგენის ცდილ იყო წარმართული და მკვლევები ყურადღება ექცეოდა ანდა სრულიად იგნორირებული იყო სახელის სემანტიკა და არქეოლოგიური მონაცემები. ეს უკანასკნელი კი ბოლო აღმოჩენების მიხედვით საკმაოდ მნიშვნელოვან მასალას იძლევა.

ჩვენს მიზანს არ წარმოადგენს „ქალაქის“ შესახებ არსებული ლიტერატურის მიმოხილვა და მისი გაანალიზება. მიზნად ვისახავთ ძირითადი მოსაზრებების განხილვას რეალურ ვითარებაში, ისტორიულ ასპექტში, რისთვისაც ძირითადად ვეყრდნობით არქეოლოგიური და ისტორიულ-გეოგრაფიულ მონაცემებს. რაც მთავარია, შევეცდებით წარმოვიდგინოთ შემოსული ტერმინის ადგილობრივი სინონიმი.

„ქალაქი“ რომ არაქართული წარმოშობისაა, ამის შესახებ ნ. მარმა მოსაზრება კარგა ხანია რაც გამოთქვა იგი ვარაუდობდა, რომ ტერმინი მომდინარეობს სირიული „ქარქა“-დან. რაც ნიშნავს შემორტყმას, შემოზღუდვას. ეს დებულება განხილული იყო პირველ ხანებში ივ. ჭავჭავაძის მიერაც.²

შემდგომში ნ. მარმა თავისი დებულება შეცვალა და ეხლა უკვე ტერმინის ახსნას სულ სხვა მხრით: ცდილობდა, ფიქრობდა რა, რომ იგი ნასესხები არ უნდა იყოს³. უკვე საპირისპირო მიმართულების კიდევ ერთი მოსაზრება ეკუთვნის ნ. მარს⁴ სახელია ირველიც, მისი სიტყვებით: „Термин для понятия город «калак» или «кагак» в корне означавший ограду, крепость, есть родное кавказское слово, а не перенятое с юга от сирийцев; у сирийцев оно, действительно, сохранилось — «карка», но как заимствованное еще в древности от яфетидов, предков, коренных кавказских народов, и сохранилось оно с различной огласовкой в архаичном значении кружка, окружность («карука»), и в позднейшем — город («карха»)“. შესაძლებელია ასეთი საპირისპირო მოსაზრებების გამო ივ. ჭავჭავაძი „ქალაქის“ ეტიმოლოგიის ახსნა არასრულყოფილად ჩასთვალა. რადგან ასეთი დამაჯერებელი არ არის, რომ დანამდვილებით რისამე თქმა შეიძლებოდეს. არც ასურულში მოეპოვება მას თავისი ეტიმოლოგია და ჭრჭერობით არც ქართულში უჩანს სრულებით დამაჯერებელი ეტიმოლოგია⁵.

დღესდღეობით, როდესაც ძველი ქართული ქალაქების არქეოლოგიური გათხრები იხეილ წარმატებით მიმდინარეობს, რომ მეტ-ნაკლები წარმოდგენა უკვე შეგვექმნა ძველ ნამოსახლართა რაობის შესახებ, შესაძლებელია წარმოვიდგინოთ ქალაქთა თუ, საერთოდ, ნამოსახლართა გარეგანი სურათი, რაც საშუალებას მოგვცემს ზოგი ტერმინის ადგენისათვის. ეხელმძღვანელობთ იმ მოტივით, რომ ტერმინი უშუალოდ უნდა გამოხატავდეს რეალურ ვითარებას. ობიექტურ სურათს, დამახასიათებელს გარკვეული ისტორიული ხანისათვის.

² И. А. Джавахов. Государственный строй древней Грузии и древней Армении, тексты и разыскания по армяно-грузинской филологии, I, кн., VIII, 1905, стр. 10, об. а с т е ე. Ш. М е с х ი ა. Города и городская строй в древней Грузии, стр. 23; ა. ა ჟ ა ქ ი ძ ე. ქალაქები და საქალაქო ცხოვრება საქართველოში, გვ. 160.

³ Н. Я. Марр. Ашг. книжная история города и раскопки на месте городища, М.-Л., 1934, стр. X.

⁴ Н. Я. Марр. Батум, Ардаган, Карс — исторический узел межнациональных отношений Кавказа, Петроград, 1922, стр. 20.

⁵ ივ. ჭავჭავაძის ეტიმოლოგიის შესახებ კითხვები ერიკ მატერიალური კულტურის ისტორიისათვის, I, 1946, გვ. 34.

რომ უფრო ნათელი გახდეს შემოთავაზებული გზა, საჭირო იქნება მოკლედ თვალი გადავაკლოთ დასახლების ზოგიერთ დამახასიათებელ თავისებურებას. რომელიც შეიმჩნევა ჭერ კიდევ უძველეს ნამოსახლარებზე. /სამოსახლოვ ადგილების შერჩევისას მთავარი ყურადღება ეთმობოდა თავდაცვის უკეთეს მოწყობას. ასეთი ზრუნვის შედეგია უპირატესად გორებსა და კონცხებზე დასახლება წყალთან ახლოს. თუ ასეთნაირად მკვეთრად გამოყოფილი ადგილი არ იყო, ხდებოდა მისი ხელოვნური დამუშავება; ავლებდნენ თხრილს. გადაჭრიდნენ ყელს, ე. ი. გარემოსაგან გამოყოფდნენ ხელოვნურად. ადგილის შერჩევა საცხოვრისის მოწყობის ერთი მონენტია, მთავარი კი მთლიანად სამოსახლოთა კომპლექსის შემოზღუდვა და დაცვა იყო. ეს უკანასკნელი გარკვეული ხანიდან. ალბათ, ყველა მეტ-ნაკლებად მნიშვნელოვანი დასახლების დამახასიათებელ ნიშნად იქცა. სამოსახლოს თავდაცვისუნარიანობისათვის ზრუნვისას არანაკლებ მნიშვნელობას ანიჭებდნენ გეოგრაფიულ გარემოს. ცხინვალის ნაცარგორა ამის შესანიშნავ მაგალითს იძლევა. „მდინარეთა კალაპოტებისაკენ მიქცეული ფერდობები ბორცვისა, — როგორც მისი გამთხრელი გ. გობეჯიშვილი შენიშნავს, — ძლიერ დაქანებულია, გაადვილებდა ბორცვის დაცვას თავდასხმის შემთხვევაში. უთუოდ თავდაცვის მიზნითვე შეერთებულია ვეებერთელა რკალისებრი თხრილით ღიახევისა და ტბეთურას კალაპოტები“⁶. თურმე იგი ამ მხრივ ძლიერ გვაგონებს კარგად ცნობილ ძველ გამაგრებულ მოსახლობებს და მიგვიტოთებს, რომ იქ თავის დროზე დასაცავი ძეგლებიც არსებულა“⁷.

სამოსახლოთა ზღუდე-კედლებით გამაგრება ჭერ კიდევ სპილენძ-ბრინჯაოს ხანაში კარგად იცოდნენ წინა აზიის ხალხებმა. ამის ბევრი მაგალითი ცნობილია ჩვენშიაც. სავარაუდოა, რომ სამოსახლოთა შემოზღუდვა და გამაგრება განსაკუთრებით გვიანბრინჯაოსა და მომდევნო ხანაში უნდა ყოფილიყო ფართოდ გავრცელებული ხოვლეგორის გათხრებმა ამ მხრივ ბევრი საყურადღებო მასალა მოგვცა. ბორცვს ირგვლივ ფლეთილი ქვის საკმაოდ ძლიერი გალავანი ჰქონდა შემორტყმული, რომელიც გარკვეულ დროს სამოსახლარის ერთადერთი დამცველი იყო. გორის ირგვლივ, ზედ ფუძესთან, თხრილიც იყო შემოვლებული. ასეთი გამაგრება სამოსახლარისა უკვე XII—X საუკუნეებში შეინიშნება. შემდგომში მოსახლეობა გადის ბორციდან, მრავლდება და გორის გვერდითვე ჰქმნის სოფელს⁸. ძვ. წ. VII საუკუნეში ბუნებრივ გორის გარეთ საკმაოდ დიდი დასახლება გაჩნდა. „მას ღრმა თხრილთან ერთად დიდი და განიერი გალავანი შემოაკლეს“⁹. V—IV სს. ახლოს ხოვლეგორა განადგერდა გარეგანი ძალის მიერ¹⁰. მისი გარეგანი სურათი დამახასიათებელი უნდა იყოს ძირითადად სხვა ქართული ქალაქების წინა საფეხურებისათვისაც.

⁶ გ. გ. ბ. ე. შ. ვ. ი. ლ. სტალინის ნაცარგორა, „მომომხილველი“, II, გვ. 240—241.

⁷ ი. ქ. ე. გვ. 241.

⁸ გ. ც. კ. ი. შ. ვ. ი. ლ. ხოვლეგორელთა საშინაო ყოფა და მეურნეობა, ივ. ჯავახიშვილის სახელობის ისტორიის ინსტიტუტის წყაროთმცოდნეობის და ისტორიული გეოგრაფიის განყოფილების სამეცნიერო სესია, II, 1964.

⁹ გ. ც. კ. ი. შ. ვ. ი. ლ. იქვე.

¹⁰ ი. შ. ვ. ს. ხ. ე. ლ. ი. შ. ვ. ი. ლ., ხოვლეგორის განათხარი არქეოლოგიური მასალა, ირანული მასალების შესახებ.

ხოვლეგორას, ეტყობა, განადგურების შემდეგ აღარ ჰქონია სათანადო პირობები განახლებისათვის. საეარაუდლა, ჩვენში ქალაქების წარმოშობა-განვითარების წინა საფეხურებზე სწორედ ასეთი გამაგრებული ადგილები ყოფილიყო გავრცელებული.

4 ჩვენთვის საინტერესო პერიოდის ზოგი ქართული ტომის სამოსახლოების შესახებ საყურადღებო ცნობები აქვს შემონახული ქსენოფონტეს (ძვ. წ. IV ს.). თუ „ანაბასის“ სათანადო ადგილებს წაეკითხავთ, ვნახავთ, რომ მისი ავტორი ქართველი ტომების საცხოვრისში სამი სახის დასახლებას არჩევს, ესენია: გამაგრებული ადგილი, ქალაქი და უბრალო დასახლება, სოფელი. იგი წერს, რომ გამაგრებული ადგილები „ერთმანეთისაგან დაცილებულნი არიან 80 სტადიონით. ზოგი დიდია, ზოგი პატარა. მათი მოსახლეობა ერთმანეთს უკავშირდება ძახილით. ხმა ისმის ერთი ქალაქიდან მეორეში“¹¹. ქსენოფონტე ზოგ გამაგრებულ ადგილს აიგივებს ქალაქთან. ღრილების შესახებ ის წერს: „ერთი გამაგრებული ადგილი იყო მათ მთავარ ქალაქად და იქ იყვნენ გამაგრებულნი ღრილები. ქალაქს ირგვლივ შემოუყვებოდა ღრმა ხრამი და მათან მიწვლა გაძნელებული იყო“¹². ასეთივე აზრით არის ნახმარი ერთი ფრანჯე ტაოხეზა მხარის აღწერისას: „როცა ბერძნები მიადგნენ ერთ გამაგრებულ ადგილს, რომელიც ვერ ჩაითვლება ქალაქად...“¹³ (ხაზი ჩენია — ლ. ჭ. სხვათაშორის, ეს გამაგრებული ადგილი ისტორიაში შევიდა მისი მოსახლეობის უმავალითო გვირობით: ქალები ჰყრიდნენ ბავშვებს კლდიდან და შემდეგ თვითონაც ვარდებოდნენ, მტერს კი არ ჰნებდებოდნენ). ასეთი გაიგივება ქსენოფონტეს დასაშვებად მიაჩნია სავსებით შეგნებულად. თუ რას წარმოადგენდა ქალაქი, მან ეს კარგად იცოდა, იმე რომ გამაგრებული ადგილები რიკებში ზოგის გამოყოფა გარკვეული უპირატესობის მაჩვენებელი უნდა იყოს.

როგორც ჩანს, ბევრი მანიშნებელი საბუთი არსებობს, რომ ძველი დასახლებების (შემდგომად ქალაქის) საერთო ხასიათში წინ გარბანი ფაქტორი, კერძოდ, მისი დაცვა — მოზღვდვილობა წამოიწიოს. აქედან გამომდინარე შენახვებელია თუ არა ასეთი დასახლების აღსანიშნავად ეხმარათ ტერმინი, რომელიც სწორედ შემოზღვდვასთან იქნებოდა დაკავშირებული? აქ არა მხოლოდ შესაძლებლობაზე შეიძლება ლაპარაკი, არამედ აუცილებლობაზე სახელისა, რომელიც აღნიშნულ რეალურ ვითარებას გადმოსცემდა. ამ მხრივ საქმის ორი მხარე შეიძლება გავარჩიოთ — ტერმინი შემოსული და ტერმინი ადგილობრივი, მათი აზრობრივი იგივეობა, რამაც შეუწყო ბელი სახელთა ცვლას.

«ტერმინი „ქალაქი“ რომ სირიულიდან შეიძლება იყოს შემოსული ქართულში, ასევე სომხურში, ზემოთ აღნიშნულის გამო, ალბათ, ცხადი უნდა იყოს. ზმნა (ჭრქ) აღნიშნავდა შემოზღვდვას, გარს ერტყმის, გარს უვლის, გარს აკრავს, სახელი კი, ის რაც შემოზღვდულია, ქალაქი¹⁴. ამ ტერმინს თითქმის იგივე მნიშვნელობა აქვს შემორჩენილი თანამედროვე ასურულ დიალექტში, ოლონდ ცოტა შეცვლილი გამოთქმით (kiārih)¹⁵. აღნიშნული ტერმინი ნ. მარის მიერ

¹¹ К с е н о ф о н т. Анабасис, перевод статьи и примечания М. И. Максимовой, М.-Л., 1951, გვ. 139.

¹² ი ქ ვ ე, გვ. 129.

¹³ ი ქ ვ ე, გვ. 117.

¹⁴ C. Brockelmann, Syrische Grammatik, Leipzig, 1962, S. 176.

¹⁵ ვ. წ ე რ თ ე ლ ი. თანამედროვე ასურულის ქრესტომათია ლექსიკონითურთ, თბ., 1958, გვ. 6113. ტერმინი თვით სირიულშიც ქალაქს აღნიშნავდა. (ვ. ბოიკელმანი).

მკვლევარ პირველად მნიშვნელობით (შემდგომად უარყოფილი) ქართული და სომხური „ქალაქის“ ფუძედ შეიძლება მივიჩნიოთ, რაც სახელთა მსგავსების ვარდა სხვა ნიშნებითაც მტკიცდება. ქართული წერილობითი წყაროების მიხედვით, ქალაქის აშენების პირველი და უმთავრესი პირობა მისი შემოზღუდვა იყო: ფარნავაზმა დადგა კერპი არმაზისა და „მოქმნა ზღუდე წყლით კერძო და პრევიან არმაზ“¹⁶. ეს აღვლინა „ქართლის ცხოვრებაში“ ასეა — „ამან ფარნავაზ მოზღუდა ქალაქი მცხეთა მტკიცედ“¹⁷, „და მეფობდა არსოჲ, ქალაქსა ზღუდელსა მოაქმნანა“¹⁸. აქ საკვლევ საკითხთან დაკავშირებით ერთი ფრიად საინტერესო დავიერება შეიძლება გავითვალისწინოთ; ნ. მარმა და ივ. ჯავახიშვილმა ყურადღება მიაქციეს ფაქტოს ბიზანტიელის თხზულების ერთ ადგილს, სადაც ლაპარაკია ხოსრო მეფის მიერ სანადირო ადგილის მოწყობაზე. მეფეს უბოძანებია სოფევაზთან და მოვგროვებინათ ყველა სახის მხეცი და შეპოვებლოთ დამცველი კედელი, რათა გაეხადათ იგი სანადირო ადგილად¹⁹. კედელი, ზღუდე, სომხურ ტექსტში აღნიშნულია ტერმინით „ქალაქი“ (*ქალაქ*).

ზღუდე და შესაბამისი თავდაცვითი ნაგებობანი ქალაქობის ერთ-ერთი ძირითადი ატრიბუტი იყო, რაც, საფიქრებელია, თვით მის აღმნიშვნელ სახელსაც უნდა იყოს ასახული ამდენად, ვარაუდით: ადგილობრივი ქართული ტერმინი, უცხო „ქალაქის“ შემოსვლამდე, შესაძლოა, ყოფილიყო სწორედ „ზღუდე“, ძველი ქართული გამოთქმით „ზღუდერი“, „ზღუდრი“ (შესაძლოა მომდინარეობს ზღ ძირიდან ზღვე-ზღუა-ზღვარი-საზღვარი). ასეთი რამ სხვადასხვა ვარაუდების გამოა სავარაუდო. თვით ზღუდის როლზე და მის აუცილებლობაზე ქალაქისათვის უკვე იყო ლაპარაკი, ამასთანავე განსაკუთრებულ ყურადღებას იმსახურებდა ასეთი სახელით აღნიშნული ბევრი საინტერესო ძეგლიც. ჩვენი ყურადღება პირველად გურჯაანის „ზღუდრმა“ მიიქცია. იგი ქალაქის თავში მდებარეობს ხევის მარცხენა მაღალ ფლატეზე, თანამედროვე სასაფლაოს მახლობლად. ადგილი კრძალვისა და პატივისცემის საგნად არის გამოხდარი, სადაც ყოველწლიურად გაზაფხულზე ეწყობა რელიგიური დღესასწაული „ზღუდრობა“²⁰. შემორჩენილია ეკლესიის მცირე ნანგრევებიც. გადმოცემით აქ მდგარა გუმბათიანი ეკლესია, რომელიც ჩვენი საუკუნის ოცდაათიან წლებში დაუნგრევიათ. საჩუქაროდ, ზედაპირზე სხვა რამ ნიშნები ცხოვრებისა არა ჩანს. გურჯაანის ზღუდრის სიძველეზე სხვა ფაქტებიც მიუთითებს; ძირითადი პრობლემა არიან სოფელ კოტეხის მცხოვრებნი (კოტეხი დღეს ქალაქში შენაკადი ერთ-ერთი უბანია), სადაც ამ უკანასკნელ დრომდე მხოლოდ ერთი გვარი — უტიაშვილები სახლობდნენ. ადგილის სახელი „კოტეხი“ (შდრ. „კატეხი“), ასევე სატომო სახელი უტია, გულდასმით ჩაკვირებას მოითხოვს აქ ბევრი საგულისხმოდ ნიშანი ჩანს დღევანდელი კახეთის ტერიტორიაზე ისტო-

ქალღველა დროს ტიგროსის ნაპირზე გაშენებული იყო ასურელთა მთავარი ქალაქი, მსგავსივე სახელით (პრ. აქარიანი). აღრეულ შესასყენებში სირიული ქრონიკების მიხედვით ედო წარმატებებს აღწევს ქარქა და ბეთ სელოპი. (Н. П и г у л е в с к а я, Города Ирана в раннем средневековье, стр. 37—46).

¹⁶ მოქცევა ქართლისა, „ავიოგრაფიული ძეგლები“. I, გვ. 82.

¹⁷ „ქ. ცხა“, I, გვ. 25.

¹⁸ მოქცევა ქართლისა, გვ. 82.

¹⁹ ი. ა. Джавახов, დასახ. ნაშრომი, გვ. 91.

²⁰ რელიგიური დღესასწაული „ზღუდრობა“ ძირითადად გავრცელებულია ქართლ-კახეთში, იბ. ა. ს. ს. ძე, ქართულთა ეძველეს სარწმუნოებისა და მის გადმოწამებთან დაკავშირებით, თბ., 1964, გვ. 115.

რიულ მკვადრთა მანიშნებლად; ისტორიული ეტიების ტომის მოსახლე გეარის, ასევე პერული „ხ“-იანი ადგილის ასელოს ურთიერთდამხვევა აქ, რა უქმა უნდა, შემთხვევითობას არ შეიძლება მიეწეროს. საკითხი მომავალში გულდასმით შესწავლას მოითხოვს. არ არის გამორიცხული, რომ ზღუდარი, ახლემური გავებით ქალაქთან გათანაბრებული, ან უშუალოდ აქვე იყო ან სადმე მის მახლობლად; სულ რაღაც ორიოდ კმ-ის რადიუსით აქ რამდენიმე საინტერესო ტოპონიმი გვხვდება: კახის უბანი, გურემანი (იგივე გურ-უბანი), წითელი უბანი, ხევის უბანი, ქლუ-საყდარი (ალბათ ქრელი საყდარი. „ქრელი“ ძველად ლაზის ნიშნავდა), სიონის აღმართი და სხვ.

ბუნებრივია „ზღუდერის“ ასეთი ინტერპრეტაციის გამო ყურადღება სხვა მსგავსივე სახელწოდების ძეგლებზეა მიიქცეოს. და რაც უფრო საყურადღებოა, თითქმის ყველა მათგანი საინტერესო სინეკლის ნიშნების მატარებელია; ეს უთუოდ შემოთავაზებული ვარაუდის სასარგებლოდ ლაპარაკობს.

ამ ოციოდე წლის წინ მტკვარ-აჩაქსის ენეოლითური კულტურის კვლევისას ბ. ა. კუფტინი ძლიერ დააინტერესა შესანიშნავმა ენეოლითურმა ძეგლმა, რომელიც ქ. ცხინვალის გარეუბანში მდებარეობდა. პირველი ყველაზე თვალშისაცემი აღმოჩენა აქ, ადგილ ზღუდერისგვერდზე, ქსოვილიანი კერამიკის დადასტურება იყო ს. ნაღიმაშვილის მიერ, რომელიც მანამდე ამაერკავესიაში მხოლოდ ხანლარიდან იყო ცნობილი²¹. ბ. კუფტინის შედეგ აქ გათხრებს აწარმოებდა თ. ჭაუაროძე²². ექსპედიციის მიერ შესწავლილი იყო სამი ერთიმეორეზე მიჯრით მდებარე ძეგლი: ზღუდერის ბორცვი, ზღუდერისგვერდა და ქულბაქები. უდავოა, სამივე ამ სახელიდან პირველადია ზღუდერი, შემდეგ მისი მონაპირე ადგილი „ზღუდერისგვერდად“ წოდებული და ბოლოს ქულბაქები. ეს უკანასკნელი სახელი: ალბათ, უყრო ღოგვიანოა, ვიდრე პირველი; მიუხედავად ამისა არანაკლებ საინტერესო, რადგან მიგვითითებს ქალაქის ერთ-ერთი მნიშვნელოვანი ნაგებობის არსებობაზე; ქულბაქები — სავაჭრო უბანი, ქალაქის აუცილებელი ატრიბუტი იყო²³. გათხრების შედეგად გაირკვა, რომ სამივე ძეგლი ენეოლითიდან უკვე დასახლებულია. ქულბაქების ბორცვზე გათხრალი ერთი ობიექტის მიხედვით, სადაც ქურქელთა განლაგების გარკვეული კანონზომიერება იყო შემჩნეული, ბ. კუფტინი ფიქრობდა, რომ შეიძლება საქმე გვაქვს საკულტო მოედანთან, შესაბამისად, ქულბაქებს ბორცვზე ან საკულტო ბორცვი იყოსო²⁴. ბ. კუფტინი ასევე ვარაუდობდა, რომ შესაძლებელია საცხოვრებლები ბორცვზე ხისაგან იყო ნაგები და მიწის ზევით მდებარეობდა²⁵. ენეოლითური მასალის გარდა ბორცვებზე გვიანბრინჯაოსა და ადრე რკინის ხანის სამარხებიც იყო გათხარილი²⁶. ზღუდერი და მისი მიდამოები ფეოდალურ ხანაშიაც საკმაოდ ძლიერი პუნქტი ჩანს: პირველ რიგში შეიძლება დავასახელოთ ეკლესია საინტერესო ასომთავრული წარწერებით. ძეგლების ამ კომპლექსს ენეო-

²¹ Б. А. К у ф т и н. К проблеме энолита Восточной Грузии и Юго-Осетии. Метехუმის შოამბე. XIV—B, 1947, стр. 75.

²² თ. ჭაუაროძე. პირველი ტომების ისტორიისათვის ლიონის წარმოების აღრეულ საღებურზე. თბ., 1961, გვ. 19 და შემდეგ.

²³ თ. ჭაუაროძე. მასალები პირველი ენეოლითური მატერიალური კულტურის ისტორიისათვის, I, გვ. 41.

²⁴ თ. ჭაუაროძე, დასახ. ნაშრომი, გვ. 19, 24.

²⁵ თ. ჭაუაროძე, დასახ. ნაშრომი, გვ. 23.

²⁶ ი. ჭაუაროძე, გვ. 22.

ლით-ადრებრიწაოს ხანიდანვე მოკიდებული მხარს უბამდა აქვე არცთუ შორს პლუბარე მრავალფენოვანი შესანიშნავი ძეგლი — ცხინვალის ნაცარგორა. რაიონი, ეტყობა, საქმაოდ ღონიერი ყოფილა, რაც ასევე აპირობებდა აქ ძველ-ქალაქის არსებობასაც. სრულიად შესაძლებელია ქალაქი ცხინვალი, ვახუშტის პიერ ქრცხინვალად მოხსენიებული და მის დროს მცირე ქალაქის რიგამდე ღამპრობილი, სწორედ ძველი ზღუდერი და მისი მიდამოები იყო²⁷.

როდესაც ზღუდერისა და ცხინვალის ძველ ფენებზეა ლაპარაკი, გვერდს ვერ ავუვლით ერთ შესანიშნავ აღმოჩენას, რომელმაც საგონებელში ჩააგდო არქეოლოგთა და, განსაკუთრებით კი, ნუმიზმატთა საზოგადოება. ეს საკითხი დღესაც მრავალ ბუნდოვან მხარეს შეიცავს და მისი გადაწყვეტა მომავალში მოხერხდება. საქმე შემდეგშია; 1950 წ. ბ. კუფტინმა სამარშრუტო ექსპედიციის საქმიანობისას ქ. ცხინვალში „კვიასამშენის“ ტერიტორიაზე, ქვაყრილში ვახარა ჩაშვებული სამარხი, სადაც ქალი და ბავშვი იყვნენ დაკრძალული. სამარხში დადასტურებულია ასევე თიხის ერთი ჭურჭელი და ბრინჯაოს სამკაულები. სამარხის თარიღი გამთხრელის მიერ ველზევე განსაზღვრული იყო ძვ. წ. III საუკუნით. რაც მთავარია, სამარხში აღმოჩნდა (მიცვლებულს პირში ედო) სპილენძის ჰომცრო მონეტა, რომელიც განსხვავებული იერის გამო ბ. კუფტინმა უნიკალურ აღმოჩენად მიიჩნია და ივარაუდა, რომ საქმე უნდა გექონდეს კოლხური მონეტებისაგან განსხვავებულ ნიშნულთან, რომლის მოკრაც აღმოსავლეთ საქართველოში უნდა მომხდარიყო III—II საუკუნეებში. ბ. კუფტინმა მას „იბერკა“ შეარქვა კოლხური მონეტებისაგან განსხვავებით²⁸. მონეტის ერთ მხარეზე ხარია გამოსახული, რქებს შუა წარწყურათ, მეორე მხარეზე მამაკაცი პროფილში. გვირგვინით თავდამშვენებული²⁹. მიუხედავად კვლევის მომავალი შედეგებისა, გამოდგება ის აღმოსავლურ-ქართული მონეტა თუ არა. ფაქტი ფაქტად რჩება, რომ იგი სხვა მონეტებისაგან განსხვავებული ტიპისა და რაც მთავარია, ასეთი იშვიათი მონეტა დადასტურებულია ცხინვალში, ძველ ზღუდერში, სადაც არის მონაცემები იმისა, რომ სწორედ ძველი წელთაღრიცხვის ბოლოს დაწინაურებული პუნქტი, არ არის გამორიცხული, ქალაქი ვივარაუდოთ.

ზღუდერების განხილვისას, დღესდღეობით, საქალაქო ცხოვრების ილუსტრირებისათვის, ყველაზე ხელშესახებ მასალას ძამის ხეობის ზღუდერი იძლევა. ეს არის გვიანანტიკური ხანის შესანიშნავი ძეგლი, რომელიც 1964 წ. ზალხულში ბრწყინვალე აღმოჩენების შედეგად იბერიის რომელიღაც დიდებულთა საგვარეულოს რეზიდენციას გვაცნობს³⁰.

²⁷ ცხინვალის სიძველეებს შესახებ იხ. ი. მ. გ. რ. ე. ლ. ი. ძე, სტალინისა და ზემო ნიქოზის სიძველენი, სტალინის, 1952.

²⁸ იხ. ბ. კუფტინის საველე ჩანაწერები სახ. მუზეუმის წინაფეოდალური ხანის არქივიდან. Д. Г. Капанадзе, Грузинская нумизматика, М., 1955, გვ. 144, 146.

²⁹ ბ. კუფტინი (ასევე დ. კაპანაძე, კუფტინის აღწერის მიხედვით) ხარის რქებს შორის არამეულ ასოებს ვარაუდობდა. დღეს ეს მოსაზრება ეპეის ქვეშ არის დაყენებული. შეიძლება უფრო ბერძნული ასოები იყოს გამოსახული (ვსარგებლობთ დ. კაპანაძის და გ. დუნდუას სიტყვიერი განმარტებით).

³⁰ გ. ნ. მ. ს. ძე, ურბნისის ისტორიულ-არქეოლოგიური ექსპედიციის ზღუდერის რაზმის 1964—1965 წწ. საველე მუშაობის წინასწარი ანგარიში, საქართველოს სახ. მუზეუმის სამეცნიერო სესია, XIII, თბ., 1965.

ადგილი ზღუდერი ცნობილია მესხეთში და ერთიც სევანეთში. სამწუხაროდ, მათ ჭერჭერობით ვერ ვიცნობთ. ასეც რომ არ იყოს, ზემოთ მიმოხილული ზღუდერების მიხედვითაც ალბათ სათანადო სახის წარმოდგენა არ გაჭირდება; ზღუდერი (ზღუდე) არას ყველაზე უფრო შესატყვისი იმ რეალური სურათისა, რაც გამაგრებულ ადგილებს და შემდეგ ქალაქებს ახასიათებდათ. ის აზრობრივად ექვივალენტურია შემოსული ტერმინისა. ამავე დროს „ზღუდერები“ არქეოლოგიურად საინტერესო ძეგლებს წარმოადგენენ, რაც კარგად მაგრდება შემორჩენილი რელიგიური ტრადიციებით; ზღუდრობის რელიგიური დღესასწაული შესანიშნავად იხსნება ნ. ბერქენიშვილის კონცეფციით საეხოვრებელი გორების მიტივების შემდეგ მათი კრძალვისა და სალოცავ ადგილად ქცევის შესახებ.

4. ი. საბოლოოდ შეიძლება დავასკვნათ, რომ ძველი გამაგრებული ადგილების, შემდეგ კი ქალაქების აღსანიშნავად შესაძლებელია იხმარებოდა ქართული ტერმინი „ზღუდერი“ („ზღუდე“), რომელიც ეთანაბრება შემოსულ „ქალაქს“. ყუახუშტი ბაგრატიონი თავის „გეოგრაფიაში“ ახსენებს ერთ ტოპონიმს. რომელიც, საფიქრებელია, ზემოაღნიშნული ტერმინის ყველაზე ძველი და ძირეულ ასირიულაზნ უფრო ახლოს მყოფი სახელი უნდა იყოს. ეს არაჲ ქალაქა (შდრ. ქარქა): „აქა არს ქალაქას დაბას წყარო დიდი, რომელი ეამ რაოდენმე დის, და ეამ რაოდენმე დადგების...“³¹

ტერმინი ქალაქური დასახლების აღმნიშვნელად მარტო ქართულსა და სომხურში არ შემოსულა. კარგა ხანია, რაც ლინგვისტებმა ასირიულ ქარქას ფონეტიკურად მონათესავე სიტყვა მოუძებნეს კალას სახით. ეს უკანასკნელი ყველაზე მეტად არაბულ ენაშია ფეხმოკიდებული და ბევრს იგი არაბულ სიტყვადაც შიანდა, შაგრამ, როგორც ჩანს, იგი ძირეული არაბული არ უნდა იყოს³². კალა (كالا) თითქმის მახლობელი აღმოსავლეთის ყველა ხალხმა მიიღო შუასაუკუნეებში. იმან მიუხედავად, თუ იგი წარმომავლობით რომელ ენას უკავშირდება, აშკარა უნდა იყოს, რომ ის მხოლოდ ფონეტიკურად არ შეიძლება ენათესაებოდეს „ქალაქს“. „კალა“-ში, ჩანს, ისეთივე აზრი უნდა იდოს, როგორც ქალაქში³³. კალა უმთავრესად იხმარებოდა როგორც არსებითი სახელი, მაგრამ მისმა ზნის ფორმამ შემოგვიინახა ანგარიშგასაწევი მნიშვნელობა. ზნა კალაყა (كالاقي) არაბულში, ისევე როგორც სპარსულში, ნიშნავს მოთხარა, ამოთხარა, შესაძლებელია ეს აღნიშნავდეს თხრილის გათხარას, რაც ერთ-ერთი მთა-

³¹ ე ა ხ უ შ ტ ი, აღწერა სამეფოსა საქართველოსა, გვ. 114.

³² ვ. წ ე რ თ ე ლ ი, არაბულ-ქართული ლექსიკონი, თბილისი, 1951, გვ. 203.

³³ ჩვენში სახელი კალა შემორჩა თბილისის ციხეს. მართალია, ვარაუდობენ, რომ ეს არის ადგილობრივი გეოგრაფიული სახელი (ს. ჭანაშია, შ. მესხია და სხვ.), მაგრამ ჭერჭერობით ამის მტკიცება ვერ გამოიყურება დასაბუთებულად. „კალა“ აქ ციხის აღმნიშვნელი სახელია, რომელიც გვხვდება კომპოზიტებშიც: „ნარიყალა“ და „კალაუბანი“. ეს უკანასკნელი ძლიერ გავრცელებულია საქართველოში და ის ალბათ „კალოს“ უფრო აღნიშნავს (პურის ვასალეწი ადგილი), ვიდრე ციხეს. მიუხედავად ამისა, აქაც ის შემოსულ სიტყვას უკავშირდება; „კალო“ სამეურნეო ტერმინიც სწორად ჩკალია, წრეა, შემოფარგლული ადგილია, მსგავსად კალა-ციხისა და ქარქა-ქალაქისა. ეტყობა ქართულში ეს ორი შემოსული ტერმინი ცალ-ცალკე გზით განვითარებულა: ქარქადან-ქალაქი, ქერქი (გარსი, შდრ. რუსული корка), კალადან — კალო, კალათი (არაბული კალყათის სრული შესატყვისია). კალა-ციხის აღმნიშვნელი საქართველოში სხვაეც გვხვდება, მაგალითად, სევანეთში. კახეთში სოფლის სახელია კალაური (გაერქანის რაიონი). ძველი საზღუდების მიხედვით „კალურნი.“ აქაც კალა შეიძლება ციხის ვაგებით იყოს (ციხისელი, ციხისელნი?).

ვარა ღონისძიებაა ქალაქებისა და ციხეების გამაგრების დროს. კალა (ქალაქი) სწორედ ამ ჩამოთვლილ აღმოსავლურ ენებში მართა ციხეს არ ნიშნავდა. ხშირად: ამ ტერმინით ქალაქსაც აღნიშნავდნენ. ამრიგად, ორივე ტერმინი — „ქარქა“ და „კალა“ ვრცელდებოდა თითქმის ერთი და იმავე ნიშნავლობით, რაც მთავარია. მათ ერთნაირი აზრობრივი გაცემა აქვთ.

ქალაქებისა და გამაგრებული ადგილების აღმნიშვნელ სახელთა განსაკუთრებული სიმრავლეა არაბულ ენაში. წამოყენებული მოსახრების სამტკიცებლად არაბულში გავრცელებული ქალაქების აღმნიშვნელი ტერმინები არ გამოგადგება, რადგან ყველა მათგანი სხვა ენებიდან არის შემოსული (აქ, მრ. აქ, ბერძნულიდან: *κράς* — ბერძნულიდან; *ميناء* არამეულიდან). ყურადღებას იმსახურებს ციხის აღმნიშვნელი ორი სახელი *حصن* (შდრ. ქართული ისანი) და *ქარქა* (ჰისარ). პირველის ზმნა აღნიშნავს გამაგრებულ იყო, მიუვალი, I. გაამაგრა (ქალაქი), მეორისა კი *حصن* გარს შემოერთება. აქვს ისეთივე ნიშნავლობა, როგორც ასირიულ ქარქას და ქართულ ზღუდეს. ყოველივე ამას კი მივყავართ კანონზომიერებამდე, როდესაც ქალაქის თუ ციხის აღმნიშვნელ სახელში ადგილის შემოწოდება ასახული.

საჭიროა განსაკუთრებით გაეცვას ხაზი კანონზომიერ მოვლენას, რომელიც ქალაქთმონაწილობის წესებში შეინიშნება, რაც ქალაქთა აღმნიშვნელ სახელებში არის ასახული. რა თქმა უნდა, ჩვენ არა გვაქვს საშუალება ყველა მათგანი განვიხილოთ. ის მასალა კი, რომელსაც ვიცნობთ, სწორედ შემოთ ნათქვამზე მიუთითებს. სხვა შემთხვევებშიც, ვფიქრობთ, ეს მომენტა წინ უნდა იყოს წამოწეული.

საინტერესო სურათს იძლევა დაკვირვება ქალაქის აღმნიშვნელ სახელებზე სლავურ ენებში, სადაც ფუძედ უმთავრესად *град* არის აღებული; აქედან *городить*, *городить* — შემოწოდება, ღობის შემოერთება და სხვ. ვ. მ. ფლორინსკი *город*-ში ორ ნაწილს ხედავს: პირველი *горо*, რაც გორას, ბორცვს აღნიშნავს, და მეორე — *д*, რომელსაც უკავშირებს სანსკრიტულ ძირს, მნიშვნელობით შეკრა, შეერთება და სხვ. მთლიანად სიტყვა, მისი აზრით, აღნიშნავს გამაგრებულ, ჩაყვრილ შემადგენელ ადგილს, გორას, საიდანაც მომდინარეობს ტერმინი *город*³⁴. აქედან გამომდინარე ვ. ფლორინსკი ასკვნის, რომ ძველ დროში სლავურ ტომები აშენებდნენ თავიანთ ქალაქებს შემადგენელ ადგილებზე. ან მდინარის მალაღ ნაპირებზე (აქ იგი სლავურ *град-ს*, ნაპირს, უკავშირებს გერმანულ *Berg-ს* და *Burg-ს*, რაც გამაგრებულ ადგილს, ციხეს და ხშირად ქალაქს აღნიშნავდა), რისი დადასტურებაცაა ძველი რუსული ნაქალაქარების ტოპოგანლაგება.

ზოგა ავტორი ქალაქის აღმნიშვნელ რუსულ ტერმინს სლავური წარმოშობისად მიიჩნევს, სადაც ორი შემადგენელი ნაწილი შეიძლება გამოჩნდეს. *гора* (გორა) და *град* (გვარი). ეს ორივე ენება გავრთიანებულია ქალაქის აღმნიშვნელ ტერმინში და აღნიშნავს გამაგრებულ ბორცვს, დასახლებულს რომელიმე გვართ³⁵.

³⁴ В. М. Флоринский, Первобытные славяне по памятникам их доисторической жизни, I, Томск, 1894, гл. 134. Н. С. Державин, Из истории древнеславянского города, ВДН, 1940, 3—4, гл. 147—148; М. Н. Тихомиров, Древнерусские города, 1956, гл. 232;

³⁵ Русский исторический сборник, под редакцией проф. Погодина, том I, книга 3, Москва, 1896, стр. 48.

გორიძეს ძველ რუსულში ბევრი მნიშვნელობა ჰქონდა, თითქმის ყველა ავტორი მიიღეს დასკვნამდე, რომ „Городом называлась всякая ограда, защищающая данное место от посторонних вторжений вообще.“³⁶

შესაძლებელია ეკვი დაგვეზღუდოს, რომ ზღუდე (ზღუდერი), ქალაქის ადგილობრივი შესატყვისი ტერმინი მაინცდამაინც ძლიერ ვერ არის გავრცელებული და ამდენად დაგვეუქროს მისმა სისწორემ და აზრობრივად გამართლებობამ. მაგრამ თუ ძველს გადავხედოთ ქართული ქალაქების აღმნიშვნელ სახელებს, მხედველობაში გვაქვს წინაფეოდალური ხანის ქალაქები, ვნახავთ რომ ისინი იწოდებიან რომელიმე მხარის წინ წამოწევით, ვთქვათ, გარეგანი იერით თუ გეოგრაფიული მდებარეობით (რუსთავი, ხერათისი, ხენანი-მტყერის ციხე), ვინაიჭურ მომენტით (მცხეთა? კასპი?), წარმოებასთან დაკავშირებული სახესხვაობით (სარკინე) და სხვ. ნაწილი კი ძველი ტრადიციებით უბრალოდ ზღუდე-ზღუდერით აღნიშნებოდა, რომელთაგანაც ზოგმა ჩვენამდეც მოაღწია.

იგივე კავანშივილი იხილავდა რა ქალაქებთან დაკავშირებულ საკითხებს, ასკვნიდა. რომ ქართულსა და სომხურში არ არის ადგილობრივი ტერმინი „ქალაქის“ აღსანიშნავად, რაც შეიძლება აიხსნას იმით, რომ აქ ძველ დროში სუსტად იყო განვითარებული საქალაქო ცხოვრება და რომ ის პუნქტები, რომლებშიც აღმინისტრაციულ, თავდაცვით ან განსაკუთრებით სავაჭრო ცენტრებს წარმოადგენდნენ, ცოტათი განსხვავდებოდნენ სხვა დასახლებული პუნქტებისაგან³⁷. მიუხედავად ამისა, პატივემეული მკვლევარი მაინც უპირატესობას ციხეს ანიჭებს, როგორც გამაგრებულ ადგილს და მოაქვს რა ლეონტი მროველის ცნობა ეთნარქების როლიაწეობის შესახებ, ვარაუდობს, რომ აქ მხოლოდ ციხეების აგებაზეა ლაპარაკი. ქართლოსს არ მიეწერება არც ერთი ქალაქის აშენება. იგი მხოლოდ ციხეებს აგებსო“³⁸.

ამავე საკითხს ეხება ა. აფაქიძე თავის მონოგრაფიაში „ქალაქები და საქალაქო ცხოვრება ძველ საქართველოში“. მისი აზრით, „ქალაქზე“ უწინარესი ადგილობრივი ტერმინი ვალავნით შემოზღუდული უძველესი დასახლების აღსანიშნავად ქართული „ციხე“ უნდა ყოფილიყო. მას შესაძლებლად მიაჩნია „ციხე“ დაუკავშიროს „ქართს“ („ქართლი“) და იგი მიიჩნიოს უცხოური წარმომავლობის „ქალაქის“ შემოსვლამდე არსებულ ტერმინად³⁹.

ციხის აზრობრივი გაგება მხოლოდ და მხოლოდ გარკვეული დროის მონაკვეთების მიხედვით არის მიზანშეწონილი, რადგან ნ. ბერძენიშვილის სწორი ვარაუდით „მატერიალური კულტურის არცერთ ნაშთს არ შემოუნახავს აგრე მდიდარი და აგრე ცოცხლად საზოგადოების თავგადასავალი, როგორც ის შემოგვინახა ციხეში...“⁴⁰

„... იყო დრო, როცა „ციხე“ საზოგადოების პირველსაცხოვრისი იყო. ში-

³⁶ Д. Я. С а м о к в а с о в. Древние города России, СПб, 1873, стр. 33.

³⁷ И. А. Д ж а в а х о в, Государственный строй, стр. 41.

³⁸ ი ქ ე ე, გვ. 44.

³⁹ ა. ა ფ ა ქ ი ძ ე, ქალაქები..., გვ. 160; „ქართოს“ ვანარტებისათვის შდრ. ს. კ ა ბ ა ძ ე, ქართული სახელმწიფოებრიობის გენეზისის საკითხები, „სახსტორიო მონაბე“, I, გვ. 7—8.

⁴⁰ ნ. ბ ე რ ძ ე ნ ი შ ვ ი ლ ი, საქართველოს ისტორიის საკითხები, I, თბ., 1964, გვ. 258.

ნაარსობლივად ციხე ამ დროს იგივე იყო, რაც „ქვაბი“, „გორი“, „სახლი“... ამ პირველყოფილი „ციხე“-„ქვაბი“-„გორი“-„სახლი“-საგან ვიდრე ფეოდალის „პროლის ციხეში“ ამ ნაგებობის („ციხის“) განვითარების ისეთივე საფეხურებზეა წარმოდგენილი, როგორც გვაროვნული წყობის საზოგადოებიდან ფეოდალურ ხანაში⁴¹. ამდენად ციხის განვითარება, მისი ცალკეული ეტაპები შესაძლებელია განვიხილოთ დროის გარკვეულ მონაკვეთში, საზოგადოების განვითარების კერძო შემთხვევაში.

თუ კარგად ჩავუვკირდებით, ძნელი არ არის მიხვედრა, რომ ქალაქის მნიშვნელობა ეფარდებოდა ციხისას (გამაგრებული ადგილისას), ამდენად სრულიად ბუნებრივია, თუ ქალაქის განვითარების პირველ სახედ ციხეს მივიჩნევთ (მ. წესხია). ქალაქი, ეგვიპ არ არის, როცა ის ჩნდება, სრულიად ახლებურ გაგებას ნიითხოვს და მისი ახსნა მხოლოდ გარეგანი ნიშნებით არ შეიძლება. ციხის პირველი სახეა ძველი გამაგრებანი, რომელიც თითქმის პირველივე გვაროვნულ დასახლებას ჰქონდა და რომელიც თანდათანობით ვითარდებოდა დროთა განმავლობაში.

ციხის სრული ეტიმოლოგია ჯერჯერობით არ არის ცნობილი. მისი გარკვევა, პირველ რიგში, ლინგვისტების საქმედ უნდა იქცეს. ციხის აზრობრივი შექმენებიდან გამომდინარე, ვფიქრობთ, ის ტექნიკური ტერმინი უნდა იყოს, რომელშიც, ალბათ, ასახულია ციხის ასაგებად საჭირო სამშენებლო თუ ტექნიკური ნიშნები. დასაშვებად მიგვაჩნია სახელში მშენებლობის რომელიმე მომენტი ყოფილიყო წამოწეული. ქართველურ ენებში ციხის აღმნიშვნელი სახელებია „ციხე“ და ჰეგრული „ჯიხა“. ასეთივე სახელად მიგვაჩნია იმერეთის ტერიტორიაზე ძლიერ გავრცელებული ტოპონიმები, როგორცაა ჩიხა, ჩხარი, ჩიხორი, საჩხერე და სხვ. ყველა მათგანი ძველი ნაციხარების ადგილებს აღნიშნავენ. თუ ეს ასეა, მაშინ ციხე, ჩიხა და ჯიხა ძველი ნაგებობების აღმნიშვნელ სახელებად შეიძლება მივიჩნიოთ. ძალაუვნებურად იბადება კითხვა, თუ ციხეთმშენებლობის საქმეში რა მომენტი უნდა ყოფილიყო განმსაზღვრელი და წინ წამოწეული, რომელიც სახელშიც აისახებოდა. ვფიქრობთ, ასეთი მნიშვნელობა შეიძლება ჰქონოდა სამშენებლო მასალას, რომელიც გამოიყენებოდა თავდაცვის ნაგებობათა შესაქმნელად.

თავისებური გეოგრაფიული მდებარეობის გამო სამშენებლო მასალა სხვადასხვა ხალხებს განსხვავებული ჰქონდათ. თუ ჩრდილოეთში ხე-ტყის უპირატესობა ჩანს, სამხრეთში ალუვი და ქვა აიღო ძირითად სამშენებლო მასალად. სლავურ ტომებში, მაგალითად, ციხეებისა და ქალაქების ხით მშენებლობის გამო, ზოგი ავტორი 1000-ს უკავშირებს გავრცელებულ მშენებლობის ხერხს, უფრო სწორად სამშენებლო მასალას ლობეწუნულს. ძელს, ლატანს (1000-жерб)⁴².

ჩვენში, თუ ძველი ნამოსახლარების მასალებს გავეცნობით, ნაგებობანი იქმნებოდა ლობეწუნულებისა და ალიზისაგან. აქ ძირითად სამუშალებებზეა ლაპარაკი და სრულიადაც არ არის გამორიცხული სხვა მასალები. თიხა-ალიზით მშენებლობის გავრცელების გამო, იბადება კითხვა, ხომ არ არის „ციხე“ დაკავშირებული თიხასთან, შესაბამისად მისგან ნაწარმოებ თხრილთან (თიხა-თხრი-

⁴¹ ნ. ბერძენი შვილი, საქართველოს ისტორიის საკითხები, I, თბ., 1964, გვ. 257.

⁴² Н. С. Державин, დასახ. ნაშრომი, გვ. 147.

ლი). რომელიც ასევე მთავარი ნიშანი იყო ციხის მოწყობისათვის (ქართ. თიხა. მეგრ. დიხა, ჯიხა)⁴³.

წაოყენებული ვარაუდის ლინგვისტურ მტკიცებაზე ჩვენ, რა თქმა უნდა, პრეტენზიები არა გვაქვს. ციხეებსა და ქალაქებზე ხანგრძლივი დაკვირვების შედეგად გადაწყვეტით მხოლოდ იმის თქმა შეგვიძლია, რომ „ციხე“ ზემოთ აღნიშნული გზით უნდა აიხსნას. აზრობრივად ამის დაპტკიცება ძნელი საქმე არ არის.

ქალაქის მსგავსად, სადაც განმსაზღვრელია ადგილის შემოზღუდვა და დაცვა, „ციხის“ გაგებაც ასეთივენაირად, კანონზომიერ მოვლენად მიგვაჩნია და სათანადო კვლევა-ძიება სხვადასხვა ენებში ამ მიმართულებით, ალბათ, სასურველ შედეგებს სოგვეცემს. საინტერესო მოსაზრებაა გამოთქმული რუსული კრემლის შესახებ. კრემლი რუსულ ქალაქებში ერთ-ერთი ძირითადი ობიექტი იყო და ჩვენი დედა-ციხის თანაბარი. ეტიმოლოგიურად მას უკავშირებენ крем-кремык-кремечь — მაგარი ქვის აღმნიშვნელ სიტყვებს (ცვლავ სამშენებლო მასალა!). აქედან კი გამოჰყავთ крем.ч — ყველაზე მაგარი ადგილი ქალაქში⁴⁴.

ერთი საიტყვით, სახელში „ციხე“, როგორც ზევით ითქვა, უფრო მოსალოდნელია ტექნიკური ტერმინი დაინახოთ, რომლის განვითარებული სახე რამდენადმე ზღუდე-ქალაქსაც ემთხვეოდა. თუკვა კი იაინი ერთიმეორის სრული შესატყვისები არ არიან, განსაკუთრებით ქალაქების წარმოშობის შექმდგეს წერილობითი წყაროებიდანაც ჩანს; გარეგანი საფრთხის დროს გაამაგრეს ციხენი და ქალაქებიო. აქ ორი ცნება ცალ-ცალკე ტერმინებით არის გადმოცემული.

გარკვეულ დროს ქალაქის აღსანიშნავად საქართველოსა და სომხეთში, როგორც ფიქრობენ, სომხეთის გზით შემოდის ურახო სახელი. შემოსული ტერმინი ბევრისთვის მაინცდაპაინც გასაგები არ უნდა ყოფილიყო და მისი გავრცელება გარკვეულ აზრობრივ შემეცნებასთან იქნებოდა დაკავშირებული, უპირატესად სავაჭრო-სახელოსნო პუნქტის მნიშვნელობით. („ქალაქი“ თანდათან დაფუძნდა და განდგენა ადგილობრივი სახელი. ამას გარკვეულად უწყობდა ხელს ქალაქებში უცხო ეროვნების წარმომადგენლების რიცხვის ზრდა, უმეტესად ვაჭარ-ხელოსანთა ხარჯზე.

ქალაქების ტერიტორიული ზრდის და აქ საქალაქო მეურნეობის აღმავლობის მიუხედავად, ქალაქში ერთ-ერთი ძირითადი უბანი იყო ციხის რაიონი — უმთავრესად უძველეს დასახლებულ ადგილზე აღმოცენებული. ქართული ქალაქები უძველესი დროიდან მოყოლებული ძლიერ გამაგრებულ ადგილებს წარმოადგენდნენ, წერილობითი წყაროები მათ „ციხე-ქალაქებსაც“ უწოდებდნენ.

„ციხე-ქალაქი“ პირველად „მოქცევაშია“ ნახნარი: სპარსთა მეფის პიტიახში მოვიდაო „ტფილისად ქალაქად, ციხედ...“⁴⁵ მას ხშირად ვხვდებით ლეონტი

⁴³ ნაშრომის ეს ნაწილი შესრულებული გვეონდა, როდესაც გამოვიდა გ. კლიშინის წიგნი «Этимологический словарь картвельских языков», М., 1964, стр. 94—95. მას შესაძლებლად მოაჩნია „თიხა“ დაუკავშიროს ინდოევროპულ ძიხჴი. გ. მელიქიშვილს ეს კავშირი ერთ-ერთ ნიშნად მოაჩნია სხვა მრავალთან ერთად. ქართველურ ენებში ინდოევროპული წარმოშობის სიტყვების გავრცელებისა, იხ. მისი საქართველოს, კავკასიის და მახლობელი აღმოსავლეთის უძველესი მოსახლეობის საკითხისათვის, თბ., 1955, გვ. 225.

⁴⁴ В. М. Ф л о р и н с к и й, Первобытные славяне, I, стр. 136.

⁴⁵ აგიოგრაფიული ძეგლები, I, გვ. 92.

მროველსა და ჭეანშვილს თხზულებებშიც. სხვადასხვა ისტორიულ ამბავთან დაკავშირებით ციხე-ქალაქებით ჭოიანებთან: ოძრხე, თუხარისი, წუნდა, საშვილდე, ხუნანი, რუსთავი, უჯარმა, დარფაკა და სხვ. არაფერს ვამბობთ ვახუშტის შესახებ, რომელიც ხშირად ხმარობს ამ სახელს. „ციხე-ქალაქის“ ხსენებას ვხვდებით აგიოგრაფიულ ნაწარმოებებშიც. „დავითისა და კონსტანტინეს წამებაში“ ვკითხულობთ — „აღიხუნეს წმიდანი გუამნი მათნი და წარმოემართნეს და ვითარცა განთენა აზოცნნეს ნებისაა ლუთისათა თავსა ზედა კლდისასა, ადგალა მას, რომელსა ჰრქვიან წყალ წითელი, რამეთუ იყო ადგილი იგი ციხე-ქალაქ (ააზი ჩვენია — ლ. ჭ.) და ერ მრავალი, რამეთუ ყრუსა ნურვანსა გამოეღო და აღეობრა და დაეწვა და იყო უკაცურ და დარღუეულ ქალესია“⁴⁶.

ასეთი განსაკუთრებული აღნიშვნა „ციხე-ქალაქის“ ხმარების შესახებ გამოწვეულია იმით, რომ ამ ბოლო დროს გამოითქვა ექვი, თითქოს ტერმინი „ციხე-ქალაქი“ არ ასახავდეს რეალურ ვითარებას წინაფეოდალური ხანისათვის და გარდა ერთი შემთხვევისა (უჯარმის შესახებ) ის ყოველთვის მრავლობითი რიცხვით იყოს ნახმარი (ციხე-ქალაქნი), რაც თითქოს ციხეებსა და ქალაქებს აღნიშნავს⁴⁷.

ამავე მოსაზრების ავტორი ფიქრობს, რომ ტერმინი „ციხე-ქალაქი“ ადრეფეოდალური ხანის მიწურულს, კერძოდ IX—X სს. შემუშავდა⁴⁸. არ უნდა იყოს სწორი დ. ხახუტაიშვილი, რომელსაც მიაჩნია, თითქოს „ციხე-ქალაქი“ ლეონტი მროველს თხზულებაში მხოლოდ მრავლობით რიცხვში აქვს ნახმარი და თითქოს ის მოგვიანო ამბავი უნდა იყოს. ამ საკითხის ირგვლივ ვრცელი შენიშვნები გამოაქვეყნა შ. მესხიაძე, სადაც სათანადო საბუთების მოშველიებით უარყოფილია წამოყენებული მოსაზრება⁴⁹.

ჩვენ აქ მხოლოდ ერთს დავუმატებთ: ტერმინ „ციხე-ქალაქით“ განსაკუთრებით იყო წინ წამოწეული პუნქტის თავდაცვისუნარიანობა და აღნიშნავდნენ ქალაქს უმეტესად რაიმე სამხედრო ღონისძიებებთან დაკავშირებით. ლეონტი მროველი ქართლის უძველესი ისტორიის თხრობისას გადმოგვცემს: „ისწრაფდეს იგინა მაგრებასა ციხე-ქალაქთასა შიშისათვის ნებროთიანთასა“⁵⁰. ალექსანდრე მაკედონელის ქართლში შემოსვლის აღწერისას იგი სწორედ ციხე-ქალაქებაუ მოიხსენიებს ქართულ ქალაქებს. აქ სწორედ ხაზი უნდოდა გაესვა ქალაქთა ბრძოლისუნარიანობისა და სიმაგრისათვის. დამახასიათებელია, რომ ქალაქთა თავის ცნობილ ნუსხაში ის გვადლევეს უპირველესად ქალაქის ციხის აღნიშვნას („დ ე დ ა-ცი ხ ე სამშვილდე და მ ტ უ ე რ ი ს ც ი ხ ე, რომელ არს ხუნანი“). ან რაიმე უიშანს ქალაქის ძლიერებისათვის, მიუდგომლობისა-

⁴⁶ საქართველოს სამოთხე, საბინის გამოცემა, გვ. 330.

⁴⁷ დ. ხახუტაიშვილი, მონათმფლობელური ხანის ქართული ქალაქის რაობის საკითხისათვის, შეცნიერებათა აკადემიის მოამბე, ტ. XXIV, № 3, 1960.

⁴⁸ დ. ხახუტაიშვილი, იბერიის ქალაქთა ისტორიის საკითხები, გვ. 28. ა. აფაქიძის აზრით „ადრე ელინისტური ხანიდან მაინც ქართლის ქალაქებს „ციხე-ქალაქებს“ უწოდებენ. „ციხე-ქალაქი“ ძვ. წ. I ათასწლეულის შუა ხანებისათვის ადგილობრივ შექმნილი ტერმინია და ის მონათმფლობელური ხანის ქართლის ქალაქების თავისებურების ერთგვარი დამახასიათებელი ნიშანი ჩანს“ (ა. აფაქიძე, ქალაქები..., გვ. 160).

⁴⁹ შ. მესხიაძე, შენიშვნები მონათმფლობელური საქართველოს ქალაქების გენეზისისა და რაობის შესახებ, „მატენი“ № 2, 1960.

⁵⁰ „ს. ც. ხა“, I, გვ. 110.

თვის („ოძრხე მოკიდებული კლდესა ღადოსსა“). სწორედ ამ მიზნითაა ნახმარი „ციხე-ქალაქი ესე ძლიერნიც“. ამიტომევე, რომ ერთი და იგივე პუნქტი ნახსენებია როგორც ქალაქი და ციხე-ქალაქი. ასეთივე აზრით არის ნახმარი სხვა შედგენილი სახელიც — „ციხე ქუეყანა“ „მატიანე ქართლისაჲ“ („აღილო ქალაქი კარისა, ციხე-ქუეყანა“...).

2. დაბა

ძველი ქართული წყაროების ანალოზი გვიჩვენებს, რომ ანტიკურ საქართველოში ქალაქთან ერთად დასახლების გავრცელებულ სახეს წარმოადგენდა ასევე დაბა. ტერმინი „დაბა“ ძველ ქართულში იხმარებოდა დაახლოებით თანამედროვე სოფლის მნიშვნელობით. ივ. ჯავახიშვილის დაკვირვებით, იგი აღნიშნავდა დამუშავებულ ადგილს, განსხვავებით დამუშავებელი, უვარგისი ადგილისა, რომელსაც უდაბნო ეწოდებოდა. „დაბ“ ძირი ღდესაც ასეთი მნიშვნელობით იხმარება სვანურში⁵¹. IX—X სს. „დაბას“ სდევნის „სოფელი“⁵². შუა და გვიან შუასაუკუნეებში „დაბაც“ და „სოფელიც“ გვერდიგვერდ არსებობენ. ორივე ტერმინის ერთდროულმა ხმარებამ ერთგვარი გაუგებრობა შემოიტანა იმ დასახლების ტიპის აღსანიშნავად, რომელიც მოცემული სახელით იწოდებოდა და, ბუნებრივია, იგი მოითხოვდა განსხვავებულ აზრს. ამიტომ იყო ალბათ, რომ განსაკუთრებით გვიან შუასაუკუნეებში ტერმინ დაბას უკვე ახალი მნიშვნელობა უჩნდება და როგორც საბა ორბელიანი განმარტავს, იგი „მცირე ქალაქია მოზღუდელი“.

ტერმინი „დაბა“ განმარტებას მოითხოვს ქრონოლოგიურ ჩარჩოებში, რადგანაც მას ანტიკურ ხანაში სხვა მნიშვნელობა ჰქონდა. იგი აღნიშნავდა დასახლებულ ადგილს, რომელიც გაუმადგებელი იყო და არ წარმოადგენდა არც ციხეს და არც ქალაქს. ეს უნდა იყოს მისი პირვანდელი და ძირითადი მნიშვნელობა, თუმცა იგივე ტერმინი ზოგჯერ საერთოდ დასახლებული ადგილის გადმოსაცემად იხმარებოდა.

„დაბას“ ვხვდებით ჯერ კიდევ ყველაზე ძველ ქართულ აგიოგრაფიულ ძეგლში, სადაც, მიუხედავად იმისა, რომ იგი სულ ორჯერ გვხვდება, კარგად ჩანს მისი არსი, ამდენად ვამჯობინებ განვიხილოთ ზოგი ადგილი „შუშანიკის წამებიდან“. სპარსეთიდან წამოსული ვარსკენ პიტიახში მოიწია „საზღვართა ქართლისათა, ქუეყანასა მის ჰერეთისასა. ზრახვაყო, რამათა აუწყოს და წინა მიეგებნენ მას აზნაურნი და მისნი ძენი და მსახურნი მისნი, რამათა მათ გამო, ვითარცა ერთგული, სოფლად შევიდეს. და წარმოჰმართა სადიასპანოათა ცხენითა მონაჲ თვისი, ვ. თარამა მოვიდა დაბასა, რომელსა სახელი ჰრქვიან ცურტავი“⁵³. ცურტავი დაბად მოიხსენება შემდგომაც; მარტილობის ავტორი იაკობ ცურტაველი გვატყობინებს: „ხოლო მე ვიქმენ აღრე და მივიწიე დაბასა მას, რომელსაცა იყო ნეტარი შუშანიკ“ (გვ. 13).

ჯერ გავარჩიოთ, თუ რას წარმოადგენდა თვით ცურტავი, უპირატესად მისი გარეგანი სახე გვიანტერესებს. იგი, როგორც ჩანს, პიტიახმის რეზიდენციაა

⁵¹ И. А. Джавахов, დასახ. ნაშრომი, გვ. 46—47.

⁵² ივ. ჯავახიშვილი, ქართული სამართლის ისტორია, I, გვ. 140; Н. Я. М а р р, Грамматика древнелитературного грузинского языка, გვ. 43; არ ნ. ჩიქო-ბაეა, სახელის ფუძის უძველესი აგებულება ქართველურ ენებში, თბ., 1942, გვ. 15—16.

⁵³ წამება წმიდისა შუშანიკისი დედოფლისა, აგიოგრაფიული ძეგლები, I, გვ. 12.

წარმოადგენდა. სხვა რომ არა იყოს რა. მარტო ესეც კი საკმარისი იქნებოდა, რომ იგი მნიშვნელოვან პუნქტად გვევარაუდო. მაგრამ, ჩანს, პიტიახშს აქვს თავისი ტანპარკი („მოვიდა ძველი იგი ტაძრად“, შუშანიკი „ძლით წარიყვანეს ტაძრად“). იგია საეპისკოპოსო ცენტრიც, საეპისკოპოსო ეკლესიით; ცურტავს ძლიერი დამკვეცი ციხე აქვს მდინარის პირას; ციხესთან მისასვლელად ხიდს ვაველა ს.ჭირო: ვარსკენის ბრძანებით შუშანიკი მიჰყავთ ციხეში, სადაც „მოვეს სახლავი ერთი ჩრდილოეთ კერძო, მცირე და ბნელი და მუნ შეაყენეს წილად იგი“.

საბოლოოდ შეიძლება დავასვენათ: ცურტავი, საპიტიახშო რეზიდენცია. პიტიახშის ტაძრით, საეპისკოპოსო კათედრალით, საკმაოდ ძლიერი ციხით. სპარსეთიდან ქაჩაღს მომავალ გზაზე, სხვა არაფერია თუ არ ქალაქი, და თანაც ქალაქი, რომლის მნიშვნელობაც საკამათო არ უნდა იყოს განსაკუთრებით ადრეული ქრისტიანობის ხანისათვის. თუ X საუკუნის სომეხ ავტორს უბტანეს დავუჭერებთ, და ის კი ამ შემთხვევაში ნდობის ღირსია, „ცურტავი — აახელი იგი, რომელი შარადის მოვიხსენეთ უწყებასა შინა, აქაცა ვახსენოთ. მაშინ იგი ერქუა სახელი, ხოლო აწ სახელად პრქვიან გაჯენქი. მაშინ საესე და ვრცელი დედაქალაქი დიდი და სახელოვანი იყო, ხოლო აწ დამცირებული და ზომიერი დაბაქალაქი არს კიდეა მის მდინარისას, რომელსა ეწოდებოდა მისი სახელი — გაჯენაგეტრი. კუთხესა, რომელსა პრქვიან ვრაც დამტი (ქართველთა ელი), რომელი არს შუა ზღვარი ორთა მათ სოფელთა, სომხეთისა და ქართლისა“⁵⁴.

არ შეიძლება არ დავეღანსმოთ უბტანესის ცნობას. შუშანიკის დროს ცურტავი შარბლაც სავსე და ვრცელი დედაქალაქია (საპიტიახშოს ცენტრი იგულისხმება); დიდი და სახელოვანი. ეს რომ ასეა, კარგად ჩანს „შუშანიკის წამებთათც“. მარტილობის ავტორს სულაც არ ჰქონია მიზნად ქალაქის აღწერა, მიუხედავად ამისა, მას ჩვენთვის საინტერესო ბევრი ფაქტი „გაეპარა“.

ცურტავი რომ ქალაქია ქრისტიანობის პირველ საუკუნეებში მაინც, ამაში ეჭვი არ გვეპარება ზემოთ აღნიშნული მომენტების გამო. ეს არ შეიძლება არ სცოდნოდა იაკობ ცურტაველსაც. მაშ, რატომ არის, რომ ცურტავი დაბად არის მიჩნეული? ვფიქრობთ, ეს მხოლოდდამხოლოდ ტექსტის არასწორი გაგების ბრალია. დაბა და ქალაქი რომ განსხვავებული ცნებებია, ეს ქართულ წერილობით ძეგლებში კარგად არის ცნობილი „რომელსა ქალაქა ანუ დაბასა შეხვიდეთ, გამოიკითხეთ, ვინ ღირს იყოს, მუნ დაადგერით ვიდრე გამოსულადმდე“⁵⁵. ან კიდე „და მოპვიდოდა იესო ქალაქებსა ყოველსა და დაბნებსა და ასწავებდა შესაკრებელსა შორის მათსა“⁵⁶ და სხვა.

მაშ რაშია საქმე, რატომ მოხდა ასეთი შეუთაბამობა; ყოველივე მონაცემებით ცურტავი ქალაქია, ასევე უწოდებენ მას სომეხი ავტორებიც. ქართულ წყაროში კი „დაბად“ აღინიშნება. სავარაუდოა „დაბა“ „შუშანიკის წამებაში“ ეხება ცურტავს არა მთლიანად, როგორც ქალაქს, არამედ მის მხოლოდ ერთ ნაწილს, სადაც თავმოყრილია მოსახლეობის ძირითადი მასა (დაბა-ქალაქი, ქალაქის დასახლებული ნაწილი). ტექსტის მიხედვით ასეთი სურათი ჩანს: ცურ-

⁵⁴ ესარკებლობთ ი. ა. ბ. ე. ლ. ა. ძ. ი. ს. თარგმანით. იხ. მის მიერ გამოცემული „მარტოვლობა შუშანიკის“. თბ., 1938, გვ. 051.

⁵⁵ ახალი აღთქმამ. თბილისი, 1963, მათე 10¹¹.

⁵⁶ ი. ა. ბ. ე. ლ. ა. ძ. ი. ს. თბ., მათე 9³⁵.

ტავის ერთი ნაწილია დაბა, სადაც მოსახლეობა ცხოვრობს, აქვეა ეკლესია. აი, ამ ადგილს მოაღვა ვარსკენი, როცა მოწა გამოგზავნა „საღიასპანოათა ცხენით“, „ვითარცა მოვიდა დაბასა, რომელსა სახელი ჰქვიათ ეურტავი“. აქედან მონას ჰგზავნის თავის ტაძარში და ციხეში „რათა აუწყოს და წინა მეგებნენ მას აზნაურნი და მისნი ძენი და მსახურნი მისნი“. უქველია აზნაურნი, მსახურნი და ძენი მისნი სწორედ ტაძარში და ციხეში იქნებოდნენ თავმოყრალნი. ვარსკენის ამბავი რომ შეიტყობს, გაძვინებარებული შემანიკი ტოვებს ტაძარს და მიდის ეკლესიაში, რომელიც ქალაქის დაბის ნაწილში მდებარეობს. შექმნილმა ვითარებამ აფოცსა და მარტვილობის ავტორს მოუწერო სხვაგან ყოფნისას: „ხოლო ჩვენ აღვივსენით მწუხარებითა და დიდითა ტირილითა ვტიროდითო“. ამის შემდგომ ერთი საყურადღებო მომენტია: „ხოლო მე ვიჯმენ ადრე და მივიწიე დაბასა მას, რომელსაყო იყო ნეტარი შემანიკი“. ე. ი. მივიდა ეკლესიას, სადაც შემანიკი გაჩერდა ტაძრიდან გამოქცევის შემდეგ.

აქედან გამომდინარე: „დაბით“ აღინიშნება ტაძრის და ციხის გარეთ მყოფი დასახლებული ადგილი, სადაც ეკლესიაცა დგას. ადგილი ეკლესიასა (დაბასა) და ტაძარს შორის დაუსახლებელი უნდა იყოს, რადგან ძეძვნარით ყოფილა საესე. „შემანიკი თრევით მოთირია თიხათა შიგან და ეკალთა ზედა ეკლესიით ვიდრე ტაძრამდე, ვითარცა მკუდარი მიეთრია და ადგილად-ადგილად ქუე ძეძვი დაეფინა“ (გვ. 19). ვარსკენის ბრძანებით შემანიკი ტაძრიდან გადაჰყავთ ციხეში. აქედანაც გარკვეული მანძილი დევს ციხემდე, სადაც ხილით არის საქირრო შესვლა. აქედან ჩანს, რომ ეურტავის მთავარი უზნებია ციხის, ტაძრის და უშუალოდ დაბა, სადაც თავმოყრილი უნდა იყოს მოსახლეობის ძირითადი ნაწილი.

„შემანიკის წამების“ აქ გარჩეული ზოგი ადგილის მიხედვით ძნელი არ არის დანახვა, რომ ქალაქი ეურტავი, ისევე როგორც სხვა ძველი ქართული ქალაქები, შედგებოდა ციხისაგან — ქალაქის საფორტიფიკაციო ნაგებობისაგან და დასახლებული ადგილისაგან — დაბისაგან, სადაც მოსახლეობის ძირითადი ნაწილი იყრიდა თავს. საეპისკოპოსო თუ სხვა ცენტრებში ცალკევეა საგულეებელი (ან უშუალოდ ციხეში) წარჩინებულის რეზიდენცია, ეურტავის მაგალითით ტაძარი ვარსკენისა. ე. ი. საბოლოოდ ტექსტში აღნიშნული „დაბა“ ეხება ეურტავის დასახლებულ ნაწილს (დაბა-ქალაქს), თვით ეურტავი კი ნამდვილად ქალაქია.

რადგანაც აქ გახსჯის საგანი მხოლოდ ეურტავი არ არის, არამედ საერთოდ ქართული ქალაქი გვიანტერაქებს, აპიტომ ეურტავის გვერდით, მისი გარეგანი საზის გარჩევის შემდეგ, ცუდი არ იქნება მოვიხანეთოთ ანევე მნიშვნელოვანი ქართული ქალაქი, რომელიც ადრეული ქრისტიანობის ხანისათვის საოცარ მსგავსებას ამქადვენებს ეურტავთან. განსხვავებით ეს უკანასკნელი არქეოლოგიური გათხრების წყალობით წარმოჩნდა. ამ მსგავსებაში, არქეოლოგიური გათხრებით გამოვლენილმა, წერარლობითი წყაროების ეურტავთან, ჩვენა ყურადღება მიიქცა რუსთავის არქეოლოგიური ძეგლების დამუშავების დროს. თანმთხვევის მომენტები ორივე ქალაქის გარეგან სახეში ძალიან ბევრია, ძირითად ხაზებში ისინი ერთი ტიპის ქალაქებს წარმოადგენენ. რუსთავში, ისევე როგორც ეურტავში, სამი ძირითადი უბანი განიჩრევა: ციხის უბანი, რომელიც მოქცეულია მდ. მტკვარსა და რუსთავის არხს შორის, ტაძრის უბანი, რომელიც თანამედროვე პარკის ტერიტორიაზე უნდა ყოფილიყო (სამწუხაროდ, იგი ქალაქის მშენებლობის დროს ძირფესვიანად იქნა მოთხრილი და მის შესახებ მხო-

ლოდ მოკონებლა დაჩრა) და ეკლესიის უბანი. სადაც V—VI სს. საეპისკოპო-
სო ტაძარი მდებარეობდა. რამდენადაც რუსთავის ნაქალაქარი ძირითადად არ-
ჩის მარცხენა მხარეს არის დადასტურებული და ციხეს და ნაქალაქარს წყა-
ლი ჰყოფდა, ამიტომ ადვილი მოსალოდნელია ციხეს მისვლა სპეციალური ხი-
ლით თუ იქნებოდა შესაძლებელი, მსგავსად ცურტაევისა („ზედა ვითარცა მოი-
წინეს ხილსა მას ციხისასა, ჰრქუა პატიახშმან წმიდასა შუშანიკს: „შენდა ეგდენ
ყოფად არს ფერხითა შენითა სვლა, რამეთუ ცოცხალი არლარა გამოსვლად
ხარ, გარნა თუ ოთხთა გამოვიღონ“ (გვ. 21).

ასეთი პარალელები სხვა ქართულ ქალაქებს შორის, ექვს გარეშეა, აუცი-
ლებელი უნდა იყოს, ოღონდ სხვა შემთხვევაში სათანადო საბუთიანობას მოკ-
ლებული ვართ. უბრუნისში, მგალითად, მსგავსი მომენტი შესაძლებელია არც
იყოს მოსალოდნელი. ქალაქი აქ ძვ. წ. პირველი საუკუნეებიდანვე მთლიანად
შემოზღუდულია, ისე რომ ქალაქის მთლიანი კონტურები შეკრულია დამცვე-
ლი კედლებით, ციხეც (ძველი ნაშთახლარი) და ქალაქის მოსახლეობაც ზღუ-
დის შიგნითაა მოქცეული. „დაბა“ კი, როგორც ჩანს, მოკლებულია განაგრებას,
არ გააჩნია თავდაცვითი ნაგებობანი, მისი დაცვა ციხეს ან ქალაქს აქვს დაკის-
რებული. ანდრია მოციქულის მოვზაურობაში ერთი მეტად საყურადღებო აღ-
კილია დაცული, რომელიც აშკარად ამტკიცებს აღნიშნულს: „წარემართა და
მიიწია ოდისო ქალაქად სოფელსა მიზიისასა... წარემართა და გარდავლო მთა
ულუმბა და მიიწია დიდსა მას დაბასა ნიკეას ბითინიისასა, რამეთუ არლა იყო
იგი ქალაქად, არამედ უკანასკნელ შეზღუდა იგი და განავრცელა მეფემან
ტრაიანენან“.

ტერმინით „დაბა“, როგორც ირკვევა, უმთავრესად აღინიშნებოდა ქალა-
ქების სამეურნეო რაიონში შექმავალი დასახლებული ადგილები. პირველივე
უძველეს ქართულ წყაროში, სადაც ლაპარაკია ქალაქებზე, იქ მათი დაბნებიც
არის მითითებული. „მოქცევაჲ ქართლისაჲს“ მიხედვით „ქალაქები და დაბნე-
ბი მათი“, ისევე როგორც — „ქალაქები და ციხენი მათნი“, გულიანხობს ქალა-
ქებს მათი დამცველი ციხეებითურთ და მათ შორის არსებულ დაბნებს — სა-
მეურნეო რაიონის დასახლებულ ეკონომიურ პუნქტებს, რითაც მთლიანად ქა-
ლაქის სამიწათმოქმედო ფარგლებია შემოსაზღვრული⁵⁷.

რომ გამაგრებული ადგილის ირგვლივ თავმოყრილი იყო გაუმაგრებელი და-
სახლებანი. უძველესი დროიდანვე შეიძინევა ქართველურ ტომებში. ეს გაუმაგ-
რებელი ადგილები „დაბის“ წინასახებად შეიძლება ვიგულისხმოთ. გ. მელიქი-
შვილმა ძველი წყაროების მიხედვით ყურადღება გაამახვილა დიაუხის დასახლე-
ბულ ადგილებზე და შემდეგ საყურადღებო დასკვნამდე მივიდა: „ისევე რო-
გორც ნაირი-ურარტუს სხვა რაიონებში, დიაუხის ტერიტორიაზეც ჩვენ და-

⁵⁷ გ. მელიქიშვილი „მოქცევის“ ცნობის განმარტებას, რომ დაბნები ქალაქებს უკე-
ნორდება, საეპოდო მიიჩნევს, რადგან კონტექსტში „... ოთხ ქალაქად და დაბნები მათი“ „მა-
თი“ ეკუთვნის არა ქალაქებს, არამედ ბუნთურებსო, თანც „ქალაქები“ სხვა გრამატიკულ
ბრუნვაშია და არ უკავშირდება „დაბნებს“. მაშინ თუ ეს ასეა „დაბნები მათის“ შექმდე
ბოლის ჩამოთვლა ქალაქების „და ციხენი მათნი“, რომლებიც (ციხენი) უნდა დაუკავშირდეს
დაბნების მსგავსად ბუნთურებს, ციხეები კი როგორც ტექსტიდან ჩანს, ეკუთვნის სწორედ
ქალაქებს „ციხე დიდი სარკინისა, უფლისციხე კასპისა, უბრუნისისა და ოძრახისა“. ამ უკა-
ნასკნელის მიხედვით ირკვევა, რომ „დაბნები მათი“ ასევე „ციხენი მათნი“ ეკუთვნის ქალა-
ქებს. Г. М. С л и н и ш в и л и, К истории древней Грузии, стр. 452; შტრ. О. Л о р д-
к и п а н и д з е, Ремесленное производство и торговля в Мцхета в I—III вв. и. э.
თბილისის სს. უნივერსიტეტის შრომები, 65, 1957, გვ. 152—153.

სასლებული პუნქტების ორ ძირითად ტიპს ვხვდებით: გამაგრებულ ადგილებსა და მათ გარშემო დიდი რაოდენობით მიმოფანტულ ყოველგვარ თავდაცვით ნაგებობებს მოკლებულ დასახლებულ პუნქტებს.

... დიაუხის ტერიტორიაზე, ისევე როგორც საერთოდ ამ ეპოქის სამხრეთ ა/კ-ის ტერიტორიაზე, ურარტული წყაროები ურთიერთისაგან ასხვავებენ 1) გამაგრებულ პუნქტებს, რომელთა დარბევაც მათი თავდაცვითი ნაგებობების (ციხის გალავანი, ციტადელი) დანგრევებაში მდგომარეობდა და 2) უფრო შრავალრიცხოვან, ასეთ სიმაგრეთა გარშემო მიმოფანტულ, ყოველგვარ თავდაცვით ნაგებობებს მოკლებულ დასახლებულ პუნქტებს...⁵⁸

ლეონტი მროველი წმ. ნინოს ქართლში შემოსვლის აღწერისას ერთ საყურადღებო ცნობას გვაწვდის; ნინოს შევიტხვაზე „რომლისა სოფლისანი ხართ?“ მწყემსი პასუხობს: „დაბით ელარბინით და საფურცლით, და ქინძარელნი, რაბატელნი დიდისა, ქალაქისა მცხეთისანი“⁵⁹. სამივე დაბა მცხეთის რაბატში — გარეუბანში შედიოდა და მისი ეკონომიური რაონის ერთეულებს წარმოადგენდა მუხრანის კერძ ქალაქით. ელარბინის შესახებ ცნობები არ არის. საფურცელი და ქინძარი კი მისაქციელ-ნარეკვაის მიღამოებში მდებარეობდნენ და უშუალოდ ერთმოდენ მცხეთის წიწამურის უბანს, წიწამურის კარს. ცნობილია, რომ ნანა დედოფალი და მცხეთელები პირიან მეფეს, ნადირობის ეამს ჰომხდარი ამბის შემდეგ, ქრისტეს სჯულისკენ მოქცეულს, სწორედ ქინძარს და ღართას შეხვედრიან. ადგილის სახელი „ღართის კარიც“ ხომ მცხეთაში შესასვლელზე მიუთითებს.

ახლა ასე თუ ისე გასაგებია დაბის მნიშვნელობა და ის შესაძლებელი დამთხვევა, რომელიც მას ქალაქთან შეიძლება ჰქონდეს, მაგრამ გვაქვს შემოხვევა, როდესაც ციხეა მოხსენიებული დაბად. პირიან მეფის დროს „პურიათა მცხეთელთა არავე ნათელიღეს, გარნა ბარბიანთა ნათელ — იღეს ორმოცდაათმან სახლმან და იქმნეს ქრისტიანე ჳეშმარიტ. აპისოვისცა დიდ იქმნეს იგინი წინაშე მეფისა; და მიუბოძა მათ დაბა, რომელს ჰქვიან ციხე-დიდი“⁶⁰. ციხე-დიდი, როგორც ცნობილია, სარკინე ქალაქის ციხე იყო ანტიკურ ხანაში. ციხის აღნიშვნა „დაბით“, რა თქმა უნდა, შეუძლებელია; აქ საქმე გვაქვს დაბასთან. რომელიც დროთა განმავლობაში წარმოიშვა ციხე-დიდის ირგვლივ, სახელი კი შეერქვა ციხის მიხედვით. დაბა ციხე-დიდის სახით საქმე უნდა გვექონდეს მნიშვნელოვან ანტიკურ ძეგლთან, რომლის სახელი „ციხე-დიდი“ დღეს მხოლოდ ხეცსლა შემორჩა.

როგორც აღნიშნული გვექონდა. ტერმინი „დაბა“ IX—X სს. შეცვალა „სოფელმა“. „მოქცევაჲ ქართლისაჲში“, რომელიც IX ს. ძეგლია, ორივე ტერმინის პარალელურ ხმარებას ვხვდებით; წმ. ნინო, წყაროს ერთი ვარიანტის მიხედვით, სიკვდილის შემდეგ დაუმარხიათ „ადგალსავე ზედა ბედს, და ბაბა ძხოეთისასა“. მეორე ვარიანტში ეს ადგილი ასე იკითხება: „და დაჰკრძალეს ძლევით შემოსილი გუამი მისი ადგალსავე თვისსა ბოდს, სოფელსა კუხეთისას“⁶¹.

⁵⁸ გ. მეღვიშვილი, უძველესი სამეფო სამხრეთ საქართველოს ტერიტორიაზე, „მომოხილველი“, I გვ. 227; შტრ. Г. А. М е л и к и ш в и л и. Некоторые вопросы истории Манейского царства, В.И. 1949, № 1, стр. 69.

⁵⁹ „ქ ც-ბა“, I, გვ. 88.

⁶⁰ „ქ ც-ბა“, I, გვ. 110.

⁶¹ „მოქცევაჲ ქართლისაჲ“, აგიოგრაფიული ძეგლები, I, გვ. 90.

ქველ ქაიიული წწერლობის მონაცემებიდან ირკვევა, რომ საეკლესიო დეკლარაცია, რომელზემაც აღწერილია ანტიკური დროის ამბები, ტერმინი „დაბა“ ძალიან ხშირად იხმარება. შემდეგ კი უფრო იშვიათად, იყ რომ XI ს. საისტორიო წყაროებში ის სულ რამდენიმეჯერ არის მოხსენიებული: ლეონტი მროველი „ცხოვრებასა ქართველთაჟი“ და „ნინოს ცხოვრებაში“ „დაბას“ რამდენიმე შემთხვევაში ასახელებს, აქედან პირველად „ქალაქებსა და დაბნებს“⁶². მსგავსად „მოქცევაჲ ქართლისაჲსაჲ“, შემდეგ „დაბას ელარბინისას“, რომელიც ყველა ვარიანტში არა გვხვდება, ციხელიდის დაბას და დაბას ბოდისას. „მოქცევაჲს“ უშუალო გავლენით. ჭუანჭერი „ცხოვრება ეახტანგ გორგასლისაჲს“ მხოლოდ ერთხელ ხმარობს ამ ტერმინს⁶³.

ზემოთ ჩამოთვლილი ფაქტობრივი მონაცემების ახსნა ძალიან ძნელია. ერთი რამ საცნაურია, რომ მრავალჯერ, განსაკუთრებით ლეონტი მროველის თხზულებაში, ვხვდებით გამოთქმებს, სადაც „დაბა“ უფრო უპრიანი იქნებოდა, მსგავსად ძველი შიღუბელი გამოთქმებისა, მაგალითად, „ქალაქები და დაბები“, ნაცვლად „ქალაქებისა და სოფლებისა“. შესაძლებელია ეს აიხსნებოდეს იმ გარემოებით, რომ როგორც მროველს, იყ ჭუანჭერის დროს „სოფელი“ უფრო ფუნქციონირებდა და „დაბა“ იშვიათად იხმარება. მაგრამ საძიებო სწორედ ეს არის, რატომ მოხდა ტერმინთა ასეთი ცვლა⁶⁴. აქ რაიმე სოციალური მოქმენტი ხომ არ უნდა დავინახოთ? უკველია მცირე ფაქტობრივი მონაცემების გამო გავცინებულება ამის დამტკიცება; მაგრამ მინც აღენიშნავთ, რომ „დაბა“ უფრო ანტიკური იბერიის თანამგზავრი უნდა იყოს, მისი საქალაქო ცხოვრების თანაზარი და შესაბამისად მისი მეურნეობის თავისებურებების გამოშხატებული. წინაფერიადღური ფორმაციის ყაიღისა: ძნელი ასახსნელია, თუ რა აბრბაზე მოხდა ტერმინთა ასეთი ცვლა, რა მოქმენტებმა შეუწყო ხელი დაბასოფლსა მონაცვლეობას. მსგავსად მდაბიო-მაოფლიონისა. არ არის გამორიცხული აქ უფრო აღზარდის პროცესის ანარეკლი გვექონდეს. ქრონოლოგიური მონაცვლეობაც ხომ მხარს უჭერს ასეთ ვარაუდს. დაბის ინტენსიური განვითარება ანტიკურ ხანაში ხდება ვიდრე IV—V საუკუნეებამდე. IV ს.-დან ქართული ანტიკური ქალაქების დაცემა ივარაუდება, საქალაქო მეურნეობა დაკნინდა. თუ IV—VI სს. ინერციით დინება კვლავ შედეგს გვაძლევს, VI—VII სს. საქალაქო მეურნეობას დაცემის ხანაა, ვიდრე ქართული ფეოდალური ქალაქი არ წარმოიშლება IX—XI საუკუნეებში. ამ დროიდანვე ძლიერდება სოფლის ინტენსიურობა. ეს უბრალოდ ტერმინების მონაცვლეობა არ შეიძლება იყოს, ისევე როგორც შემთხვევითი დამთხვევა არ უნდა იყოს ტერმინთა მონაცვლეობისა ახალი ფორმაციის ცალკეული ეტაპების განვითარებასთან.

უდავოდ, ტერმინთა მონაცვლეობა დაბა-სოფლით, მდაბიური — სოფლიონით ძირბული სოციალური გარდატეხის მაჩვენებელი უნდა იყოს; მაგალითად, ადრეფეოდალურ ხანაში მიწათმოქმედს „მდაბიური“ ერქვა. ჩანს, მიწისმუშაყთა ერთი ნაწილი, ძველი დაბების — სამეურნეო რაიონის მკვიდრი, ჭერ კიდევ თავისუფალია; ანტიკური წარმოების წესი ჩანს კიდევ მოქმედებს. მიწის-

⁶² „ქ. ც-ბა“, I, გვ. 53.

⁶³ „ქ. ც-ბა“, I, გვ. 178 (დაბა მერის).

⁶⁴ იგ. კავახიშვილის სიტყვებით: «Позднее термины начинают вытесняться термином «село», но чем, собственно, объясняется это явление невозможно еще установить». Голубадзятский строй... стр. 47.

მუშათა მეორე ნაწილი ამ დროს უკვე „გლეხებია“. ესენი პირად თავისუფლებას მოკლებულნი არიან. გლეხები ფეოდალიზაციის პირველი მსხვერპლნი არიან, რომლებიც ავიერიდან სახლობენ არა დაბებში — თავისუფალ მიწის-მუშათა დასახლებაში, არამედ ახალი სოციალური ცხოვრებით შექმნილ ადგილებში, რომლებზედაც „დაბა“ წინაფეოდალური წარმოების წესით შექმნილი ტერმინი აღარ გავრცელდება. და თუ გავრცელდება, მხოლოდ და მხოლოდ ტრადიციის გავლენით.

ჭუნაშერს ერთი საინტერესო ცნობა აქვს შემონახული ვახტანგ გორგასალის ცხოვრებაში: „აიყარა მეფე სპარსთა, და უკუდგა რუსთავად, და გამოვიდეს იგინი განთიად და დადგეს ველსა კალაისასა: რამეთუ ტფილისი სოფელი და კალაიცა მოოხრებულა იყო შაშინ“⁶⁵. აქ ისეთივე შემთხვევა გვაქვს, როგორც „შუშანიის წამებაში“. ავტორს თბილისი წარმოდგენილი აქვს როგორც ერთიანობა ციხისა (კალისა) და სოფლისა. „სოფელი“ აქ ქალაქის დასახლებული ნაწილის გადმოსაცემად იხსარება. ძველი ტრადიციის მიხედვით აქ ალბათ მართებული იქნებოდა „დაბის“ ხმარება („ტფილისი დაბა და კალაიცა მოოხრებულ იყო შაშინ“), მაგრამ ჭუნაშერმა ამჟობინა ეხმარა შენაბავისი ტერმინი, რომელიც მის დროს იყო მიღებული, თუ, რა თქმა უნდა, ჭუნაშერის თხზულება ორიგინალურია და არ არის გამოყენებული უფრო ძველი წყარო.

ყურადღების გარეშე ვერ დავტოვებთ იმ გარემოებას, რომ „ქართლის ცხოვრების“ სომეხმა მთარგმნელმა დაბა არ იცის. ლეონტი მროველისა და ჭუნაშერის თხზულებათა ის ადგილები, სადაც დაბებია ნახსენები, პირდაპირ არის გადათარგმნილი მსაზღვრელი ტერმინის გარეშე; მაგალითად, „დაბა ციხედიდისა“ გადათარგმნილია როგორც „დიდის ციხე“⁶⁶. წმ. ნინოს მოღვაწეობათან დაკავშირებით ლეონტი მროველი რამდენჯერმე იხსენიებს „დაბა ბუღს“, სომეხი მთარგმნელი კი თავს არიდებს მის თარგმნას; „მიეახლა კუხეთს, დაბასა ბოდისასა“, გადატანილი აქვს „დადგა კუხეთის საზღვრის ახლოს“⁶⁷, „დამარხეს... დაბასა ბოდისასა“, თარგმნილია „და დაეფლა იქავე ადგილს“⁶⁸. რომ სომეხ მთარგმნელს „დაბა“ არ ეპმის, ეს იქიდანაც ჩანს, რომ ერთ ადგილზე ქართული „დაბა ბოდი“ გადატანილი აქვს პირდაპირ როგორც „დაბა“ (*Դաբա*) ადგილის საკუთარ სახელად⁶⁹. ყველაფერი ეს უნდა მიუთითებდეს იმაზე, რომ „ქართლის ცხოვრების“ სომეხურად თარგმნის დროს (XIII ს.) არ ჰქონიათ მისი შესატყვისი ტერმინი და ვერ გაუგიათ მისი მნიშვნელობა, მით უმეტეს, რომ უმთავრესად უხდებოდათ სოფლის, და მისი სომეხური შესატყვისის (*գիկ*) ხმარება. „დაბა-ქალაქი“, რომელიც უხტანესის ცნობიდან არის გადმოქართულებული, სომეხურში სიტყვისიტყვივით: „სოფელ-ქალაქით“ არის აღნიშნული (*գիկաքաղաք* — გელა ქალაქ, ზოგჯერ წერენ ქალაქაველ). ტერმინი „სოფელ-ქალაქი“ ქართულმა წყაროებზეც იცის, მაგრამ გამოჩაყლისის სახით. ჩვენთვის ცნობილია მხოლოდ ერთი: ანდრია მოციქულის მიხედვით „ხოლო ამასტრია ქალაქად აღხდა ნავსა მოციქული და აღვლო მდინარე დიდი პართენი და მიიწია სოფელ-ქალაქად (ხაზი ჩვენია, — ლ. ჭ.), რომელსა უწოდებინ

⁶⁵ „ქ ც-ბა“, I, გვ. 181.

⁶⁶ ქართლის ცხოვრების ძველი სომეხური თარგმანი, თბილისი, 1953, ქართული ტექსტი და ძველი სომეხური თარგმანი გამოკვეთებითურთ გამოცემული პროფ. ი. აპულაძის მიერ, გვ. 116.

⁶⁷ ი ქ ვ ე, გვ. 126.

⁶⁸ ი ქ ვ ე, გვ. 128.

⁶⁹ ი ქ ვ ე, გვ. 121.

...რაც, რომელი იგი ზღუდის სახედ მოუცავს ორთა მდინარეთა... და არს სო-
ცელ ქალაქსა მას შესაყარი ყოველგნით ერთა მრავალთა, უფროსად დღეთა
ზაფხულსათა...⁷¹

ზემოთ აღნიშნულიდან გამომდინარე „დაბა“ — ქართული ანტიკური ხანის
ქალაქთან დაკავშირებული დასახლებული ადგილი, მისი სამეურნეო რაიონის
კომპონენტი. ხომ არ არის ადგილობრივი მოვლენა? მით უმეტეს, რომ ვეზო-
ბელ სომხეთში მას ვერ იცნობენ? როგორც ჩანს, „დაბას“ რომ სომეხი მთარ-
გმნელი ვერ იცნობს, ეს გამოწვეული უნდა იყოს იმით, რომ XIII საუკუნის
ათვის ამ ტერმინს დაკარგული ჰქონდა თავისი მნიშვნელობა (რაც ზემოთ აღ-
ნიშნული ვარაუდის სასარგებლოდ დაპარაკობს) და ამიტომაც მას გაუქირდა
შესატყვისი ტერმინის მოძებნა. აქ ერთხელ კიდევ უნდა გავუსვათ ხაზი, რომ
„დაბა“ ანტიკური ქართული ქალაქის ატრიბუტია, სადაც მისი მეურნეობაა
თავმოყრილი, რისი შეშვეობითაც იგი მიწათმოქმედების ცენტრად არის
სჯეული⁷².

ანტიკური ქალაქის დაცემის შემდეგ, როდესაც ქვეითდება საქალაქო მე-
ურნეობის სახეები, ეკონომიკური ფორმაციის ინტენსიური განვითარების შე-
დეგად, ძველ ქალაქებში საქალაქო მეურნეობის სახეები იცვლება სოფლური
მეურნეობით, რაც საერთო მოვლენა ჩანს ფეოდალიზმის ეპოქისათვის. სოფ-
ლებსა წარმოქმნა და ჩამოყალიბება ძველი დაბების ბაზაზე, ისევე როგორც
ტერმინთა ცვლაც, ფეოდალური ფორმაციის გამარჯვების ნაყოფია, რომლის
საბოლოო შედეგაც ფეოდალური ქართული ქალაქის ჩამოყალიბებით სრულ-
დება (IX—XI სს.).

რაც შეეხება მოვლენის მხოლოდ და მხოლოდ ადგილობრივ ხასიათს,
ჩანს, რომ იგი ლოკალური ამბით ვერ აიხსნება და ანალოგიურ შემთხვევებს
ეხდვებით სხვაგანაც. სომხეთის ანტიკური ხანის ქალაქების ისტორიას ოუ გა-
დავავლებთ თვალს. აშკარა გახდება, რომ იქაც მსგავსივე მოვლენებს ჰქონია
ადგილი. თუ ჩვენში ქალაქის პირის დასახლებული ადგილები ადგილობრივი
სახელით „დაბებით“ აღინიშნებოდა, სომხეთში მის სინონიმად ხმარობდნენ ძი-
რითადად ორ ტერმინს აგარაკს (უნდა მომდინარეობდეს სუმერულ-აქადური
„აგარ“-დან, რაც ნიშნავს ნათესს, სახნავ მიწორს, ველს) და დასტაკერტს (ძვე-
ლი სპარსული dastakrta და ფალაური dastkart, რაც ნიშნავს ხელით შექმ-
ნილს)⁷³. აგარაკიცა და დასტაკერტიც ქალაქთან მდებარე დასახლებულ ადგი-
ლებს წარმოადგენდნენ. ს. ერემიანის აზრით: — „Характерной особенностью
эллинистического города являлась примыкавшая к нему городская
округа. За стенами городского поселения («калак» — букв. «Огоро-
женное место» — или «шахастан») царя устраивали сельские поселе-
ния и поместья — агаракы и дастакерты — с полями и садами»⁷³.

⁷⁰ საქართველოს სამოთხე, გვ. 34.

⁷¹ О. Д. Нордкин-Пандзе, Ремесленное производство и торговли в Мцхе-
та в I—III вв. н. э., თსუ შრომები, ტ. 65, 1957, გვ. 153.

⁷² С. Т. Еремян, О рабстве и рабовладении в древней Армении, ВДИ, 1950,
№ 1, стр. 13—14; И. И. Мещанинов, Язык ванских клинописных надписей.
Труды института языка и мышления, I, Л., 1932, стр. 14; Н. Пигулевская,
Города Ирана в раннем средневековье, М.-Л., 1956, стр. 202—206.

⁷³ С. Т. Еремян, Развитие городов и городской жизни в древней Армении,
ВДИ, 1953, № 3, стр. 17.

მიწვევით იცნობდა ძველ ქართულ წყაროებს. ამის მიხედვით მას გამოყოფილი აქვს ძველი ქართული ქალაქების ერთი წყება (წუნდა, ოძრხე, ურბნისი, რუსთავი, მცხეთა, სამშვილდე, კასპი...), რომლებიც მნიშვნელოვან ქალაქება წარმოადგენდნენ. ვახუშტი აქ წერილობითი წყაროების დიდ გავლენას განიცილის და ეს ბუნებრივიცაა; მაგრამ მან ასევე იცის მეტად მრავალრიცხოვანი რიგი ქალაქებისა, რომლებიც პირველში ვერ მოათავსა გასაგები მიზეზების გამო, და მათ „მცირე ქალაქთა“ აღნიშნავს: ასეთებია: ართვინი, კოლა, არტანუჯი, გოკია, ისპირი, ნოფხა, რიზა, ჩიხორი, ქობულთა, ბათუმი, გლნია, ატენი, მძორეთი, ახალგორი, ცხინვალი, ალი, სურამი, ბარალეთი და სხვა მრავალი. უმეტესობა ამ „მცირე ქალაქებიდან“, როგორც არქეოლოგიური მონაცემებით ირკვევა, საკმაოდ მნიშვნელოვან ანტიკურ ძეგლებს წარმოადგენენ, რომელნიც კახუშტის დიდი ქალაქების რიგში ვერ მოხვდნენ, ალბათ, ძველ ქართულ წყაროთა ნონაცემების გათვალისწინებით.

„მცირე ქალაქები“ ვახუშტის მიხედვით მის დროს მოქმედი ქალაქებია, თუმცა მცირე, ამავე დროს ისინი ვახუშტის მიერ არ აღინიშნება „დაბით“. რატომ? მისი თანამედროვის საბა ორბელიანის სიტყვებით ხომ „დაბა მომცრო ქალაქია მოზღღდელი“? მაგალითად, „არტანუჯი, ქალაქი მცირე და ციხე მაგარი, კეთილშენი“ — რატომ არ იმსახურებს დაბით აღნიშვნას? საქმე იმაშია, რომ ვახუშტის „დაბა“ მხოლოდ გარკვეულ შემთხვევებში შეიძლება დავაკავშიროთ ძველი დაბითა. ვაგებათან, რის შესახებაც ზევით გვქონდა ლაპარაკი. ვახუშტის დაბა ესმის როგორც დასახლებული ადგილი, ძველ დღე-ღამეებში ნაადგილარზე წარმოშობილი სამოსახლო, და ასევე ქალაქებისა და მცირე ქალაქებისაგან განსხვავებული დასახლება, მათ შორის „დაბა დიდი“, „დაბა გოდლოვანი“, „დაბა ჰგზაუხი ციხისა“, „დაბა მოზღღდელი“, „დაბა კოშკოვანი“, „დაბა კოშკოვან-გოდლოვან-ზღღდიანი“ და სხვა მრავალი. ე. ი. როგორც ჩანს, ვახუშტის „გეოგრაფიის“ მიხედვით, დასახლებული ადგილების გადმოცემის სულ ახალი სურათი გვაქვს. აქ გაუგებარი ის კი არ არის, თუ რატომ ხმარობს „დაბას“, არამედ ის, თუ რატომ არ ხმარობს „სოფელს“. ეს ტერმინი მის თხზულებაში თითქმის არ ჩანს, მხოლოდ ორჯერ ახსენებს მან. ეს იმ დროს, როდესაც „სოფელი“ ამ დროისათვის ძლიერ ფეხვგადგმული ტერმინია. ამ გარემოების ახსნა ჯერჯერობით ძალიან საჩხელოა, რადგან საამისო საბუთები არ გავაჩნია. ერთი რამ კი ცხადად შეინიშნება: გვიან შუასაუკუნეებში, არა მარტო ვახუშტის ნაშრომების მიხედვით, არამედ სიგელ-გუჯრებშიაც ძლიერ ერცელებდა ტერმინი „დაბა“, რომლის მნიშვნელობაც განსხვავდება მისი პირვანდელი აზრისაგან. გადმოსცემს დამოუკიდებელ დასახლებულ ადგილს (ამ შემთხვევაში ემთხვევა „დაბის“ უპირველეს გაგებას) და წარმოადგენს საშუალო სოფელსა და ქალაქს შორის.

3. ქალაქები და უბნები

ძველი დასახლებული ადგილების აღსანიშნავად იხმარებოდა ასევე „უბანი“. ის, როგორც ჩანს, წინაქალაქობრივი საზოგადოებას პირობებშივე არსებობს. როგორც ცნობილია, ქალაქი უმთავრესად ერთი თუ რამდენიმე უძველესი დასახლების კონსოლიდაციის შედეგად მიიღება, რომელშიც მთავარ როლს ერთ-ერთი უფრო მნიშვნელოვანი სამოსახლო ასრულებს (თავისი სტრატეგიული მდებარეობით და ეკონომიკით). განვითარების შემდეგ ეტაპზე ცალკეუ-

ლი დასახლებიანი ჰენქტის შემადგენელ უბნებად გვევლინებიან. აქედან გამომდინარე, ძველ ქართულ ქალაქთა შემადგენელი უბნების გამოკვლევისას, უპირველეს ყოვლისა, მათი ძველი ნამოსახლარების მიგნება იქნება აუცილებელი.

აღრე, როდესაც სარკინის უბნებზე იყო ლაპარაკი, ვცადეთ ცალკეულ უბნის ძველი ნამოსახლარიც გავვესაზღვრა; ასე იყო სამადლოს უბნის, ასევე ნასტავისის და ციხე-დიდის დასახლებების ძიებისას. ძველ ქალაქთა მრავალუბნიანობა ანარეკლი უნდა იყოს ძველ სამოსახლოთა არსებობისა. რომლებაც პლეორ ხშირად ქალაქის წინა საფეხურზევე არსებობდნენ.

მიუხედავად იმისა, რომ „უბნის“ ეტიმოლოგია კარგა ხანია მკვლევართა ყურადღებას იპყრობს, ის დღეისათვის მაინც არ არის ახსნილი. ერთი რამ ცხადად ჩანს: „უბანი“ თავისი სახეცვლილი ფორმებით ძველ ენაში გვხვდება, რაც მისი წარმომავლობის გარკვევის საშუალებას არ იძლევა⁸⁵. ქართული „უბანი“ სრული შესატყვისი სომხურში, როგორც ვარაუდობენ, არის „აევან“-ი⁸⁶. „აევან“ ავჭრინის განმარტებით არის დიდი სოფელი, გიულა-ქალაქი (სოფელ-ქალაქი, სოფლის სიდიდის აღსანიშნავად), რომელიც ძველად იმარებოდა ხან ქალაქის და ხან სოფლის მნიშვნელობით. იგი იმმარებოდა ამავე დროს კომპოზიტებშიც მაგალითად გიულა-აევან — *Գիւլասևն* — სოფელ-აევანი, აევან-გიულ — *աւանայիւղ* — აევან-შენ — *աւանայեն* — და სხვ. მისივე აზრით, „აევან“ ფალაურტიდან ნასესხები სიტყვა უნდა იყოს. ძველ სპარსულში „აევან“-ია ნიშნავდა სოფელს. სანსკრიტულში „აევანან“ იმარებოდა ქალაქის მნიშვნელობით. ფალაურიდან შემოსული „აევანან“ სომხურში გაფორმდა როგორც „აევან“⁸⁷. ს. კაკაბაძის აზრით „უბანი“ შეიძლება დაკავშირებული ყოფილიყო გაშლილი მოედნის მცნებასთან, ასევე „გარკვეულ შენებულობასთან“⁸⁸.

მ. ბროსე „აევანს“ უღარებდა სომხურ „ევანქს“, სანსკრიტულ „ვანი“-ს და ქართულ „ვანი“-ს⁸⁹ (ვანი, სევანე და სხვ.), რომელთა დაკავშირებასაც ნ. მარიცილიძეს „ბან“-თან. აქ მას სრულიად შესაძლებლად მიაჩნია მისი ინდოევროპული წარმოშობის საკითხის გადასინჯვა, რადგან პრეფიქს „ა“-ს დართვით „ა-ვანი“-ს იგი არაინდოევროპულ სიტყვად მიიხსენებს⁹⁰. „ვან“, „ბან“, „აევან“ და „უბანი“ მართლაც რაღაც კავშირში ჩანან ერთმანეთთან, მით უმეტეს, რომ მნიშვნელობა ერთნაირი აქვთ. ხომ არ არის „უბანი“ დაკავშირებული „ბან“-

⁸⁵ ივ. ჯავახიშვილი, მასალები ქართველი ერის მატერიალური კულტურის ისტორიისათვის, გვ. 36; ს. კაკაბაძე ქართული სახელმწიფოებრიობის გენეზისის საკითხები, საისტორიო მოამბე, I, გვ. 96; Г. Мелникшвили, К истории древней Грузии, стр. 450; ა. აფაქიძე, ქალაქები დასაქალაქო ცხოვრება ძველ საქართველოში, გვ. 161.

⁸⁶ С. Т. Еремян, Развитие городов в древней Армении, ВДИ, 1953, № 3, стр. 17.

⁸⁷ პ. რ. კაკაბაძის, ეტიმოლოგიური ლექსიკონი, 1926, ტ. I, გვ. 794—96 (სომხურ ენაზე).

⁸⁸ ს. კაკაბაძე, დასახ. ნაშრომი, გვ. 96.

⁸⁹ M. Grosset, Aperçu General, de la longue géorgienne, I, De L'étymologie, Journal Asiatique, 1834, № 14, გვ. 388.

შდრ. ივ. ჯავახიშვილი, მასალები ქართველი ერის მატერიალური კულტურის ისტორიისათვის, გვ. 7—9; მისი აზრით, უძველეს ძეგლებში „ვანი“ აღნიშნავდა საცხოვრებელ ადგილს და ნაგებობებს.

⁹⁰ Н. Я. Марр, Определение языка второй категории Ахеменидских клинообразных надписей по данным яфетического языкознания, ЗВО, № 22, 1915, стр. 7.

თან, რომელიც სახურავს აღნიშნავს? ამ კითხვაზე პასუხს ნ. შარი თავს არ-
დებს სათანადო მონაცემების არარსებობის გამო, თუმცა უყურადღებოდ არ
ტოვებდა აზრობრივ დამახვევას ავესტის „ბან“-თან, რომელიც ასევე აღნიშნავს
სახურავს⁹¹. დაახლოებით ასეთივე სიტყვა სემიტურშიც გვხვდება, არაბულ-
بنى (ბანა) ზნა ნიშნავს აშენა, გააშენა, განააზღა, აქედან (ბინა) — შენობა.
ნაგებობა (ქართული ბინა?)⁹².

მსგავსივე კავშირი ქართულ-სომხური ტერმინია ზემოაღნიშნულ სანსკრ-
ტულ სიტყვასთან (ავაზანა), ასევე ძველ სპარსულ Avahana-სთან აღნიშნულ
ქონდა მორტმანსაც. განსხვავებით ის უფრო შორს მიდის და ამავე ძირს უკავ-
შირებს გერმანულ Wohnen-ს (ცხოვრება, მოსახლეობა)⁹³. მიუღერი „ავან“-
ფალაურ „ბალატ“-ს (იგივე მნიშვნელობა აქვს ქართულშიც) უკავშირებს. იგი
სიტყვიდან გამოპყოფს „ავ“ ძირს. მისი აღნიშვნით „ავანა“ თალმედია ებრ-
ულში აღნიშნავს ფუნდუქს⁹⁴.

ქართული „უბანი“ და სომხური „ავანი“ ურთიერთკავშირში აქვს წარმო-
გენილი გ. ლაფანციანსაც. იგი დამატებით უბანს ურარტულ სიტყვა ebani-ს
უფარდებს, რაც ქვეყნის აღმნიშვნელ ტერმინად არის მიჩნეული⁹⁵.

ზემოთ აღნიშნული ტერმინების ირგვლივ ბევრი სხვა ავტორის მოსაზრ-
ებების მოტანაც შეიძლებოდა, მაგრამ ეს ზედმეტად მიგვაჩნია, რადგან აღნიშ-
ნული სიტყვების ეტიმოლოგია ჯერჯერობით სრულად ვერ გამოიყურება. ცხა-
დად ჩანს, რომ, მსგავსად „ქალაქისა“, „უბანიც“ თავისი სახეცვლილი ფორმე-
ბით, საკმაოდ დიდ ტერიტორიაზე გავრცელებული ტერმინია, გვხვდება მრავალ
ძველ ენაში და ბევრ შეცვლილ ფორმებსაც იძლევა. ჩვენთვის განსაკუთრებუ-
ლი მნიშვნელობისა ანალოგიური ტერმინების ხმარება სომხეთში და ასევე სა-
ქართველოში, სადაც საზოგადოების განვითარება დაახლოებით ერთნაირი სა-
ფეხურებით მიდიოდა.

როგორც ცნობილია, ანტიკური ხანის სომხეთის ქალაქები გარშემორტყ-
მული იყო აგარაკებითა და დასტაკერტებით, მსგავსად ქართული ქალაქებისა.
რომლებიც მსგავსადვე დაბების, ასევე ზოგჯერ დასტაკერტების რეალში იყე-
ნენ მოქცეული. სომხეთში, აგარაკებისა და დასტაკერტების გვერდით თანდა-
თანობით წარმოიშვება ავანი — თავისუფალ მიწისმფლობელთა და ხელოსან-
თა დასახლება. V—VIII საუკუნეებისათვის ასეთი ავანებით იყო შემორტყმე-
ლი სომხეთის ქალაქები, დიდი თუ პატარა⁹⁶. საყურადღებოა, რომ ქართულ
ქალაქზე დაკვირვებით დაბა, ანტიკური ქალაქის თანამგზავრი, ხშირად უბნ-
სინონიმი შეიძლება ყოფილიყო. ეგებების ამის ამახველი იყოს „მოქცევადას“
„ქალაქები და დაბნები მათის“ შეცვლა მროველის თხზულებაში ნახვარი გ-
მოთქმით „ქალაქი დიდი მცხეთა და უბანი მისნი“. ეს მომენტი მცხეთის მ-
მართ შენიშნული აქვს ნ. ბერძენიშვილს. „ისე ჩანს, — წერს იგი, — რომ „უბა-

⁹¹ ნ. შარი, იქვე, გვ. 66.

⁹² გ. წერეთელი, არაბულ-ქართული ლექსიკონი, 1951, გვ. 31.

⁹³ Mordtmann, Entzifferung und Erklärung der Arm. Keilinschriften von Van und der Umgegend, ZDMG, 3.

⁹⁴ ქ. აქარიანი, ეტიმოლოგიური ლექსიკონი, VI.

⁹⁵ Г. Капанянц, Историко-лингвистические работы, I, Ереван, 1957, стр. 215; Г. Мелникшвили, К истории древней Грузии. стр. 150; ა. აფაქიძე, ქალაქები..., გვ. 161.

⁹⁶ С. Т. Еремян, დასახ. ნაშრომი, გვ. 17.

ნა“ ესაა დასახლებული პუნქტი, რომელიც გარკვეულ დამოკიდებულებაში იმყოფება სხვა პუნქტისაგან⁹⁷. ამ შემთხვევაში უბნად მცხეთის ცალკეული უბნები იკულისხმება და მათი დამოკიდებულება უშუალოდ მცხეთასთან.

არ არის გაორიციხული „უბანი“, ისევე როგორც სხვა მეზობელ ქვეყნებში. უძველეს დროს აღნიშნავდა დასახლებულ პუნქტს, სოფელს; „დაბა“ -- დაპეშავებულ ადგილს, ქალაქის სამეურნეო-სამიწათმოქმედო ერთეულს (აქ იკულისხმება მათი დამთხვევა), ისევე როგორც დასტაგირები. „უბნის“ შემდგომი მნიშვნელობა ვიწროვდება და იგი დასახლებული ადგილის, უმთავრესად ქალაქის ცალკეულ კვარტალს აღნიშნავს. რა შეიძლება იყოს მიზეზი ასეთი მონაცემებისათვის? როგორც ცნობილია, არქეოლოგიური მონაცემების მიხედვით ცალკე უბნებად დასახლება უძველესი დროიდანვე არის სავარაუდოებული. ურბანისის გათხრების წყალობით საფიქრებელია, რომ ჭერ კიდევ გვიანდრინჯაოსა და ადრერკინის ხანაში აქ ორი ერთმანეთისაგან გამოყოფილი დასახლებული ადგილი ყოფილა. ამის აშკარა მოწმობაა ორი დამოუკიდებელი სანარკუნის არსებობა შეზღვემდროინდელი ქალაქის ორ მოპირისპირე მხარეს⁹⁸. ცალკეული დასახლებული ადგილები (უბნის ძველი მნიშვნელობით, რომელიც დამოუკიდებელ პუნქტს აღნიშნავდა), რომელთა კონსოლიდაციის შედეგადაც კიდებთ ქალაქს, ამიერიდან ქალაქში ცალკეული უბნების სახით არსებობენ. ამ შემთხვევაში მათი ფაქტიური მდგომარეობის ვაშო უბანი -- ძველი დამოუკიდებელი პუნქტი, ქალაქში მის შემადგენელ ნაწილად იქცა. ტერმინი „უბანიც“ ვიწროვდება და იქ დასახლებული ადგილის ცალკეულ კვარტალსა აღნიშნავს. აქ კიდევ ერთი მომენტი შეიძლება გავითვალისწინოთ. ტერმინები „უბნისა“ და „დაბის“ მნიშვნელობათა დამთხვევა ზემოთ აღწერილ ვითარებაში ხდება და საბოლოოდ შემოსული ტერმინით „უბანი“, აღნიშნებოდა მისი ვიწრო შინაარსი, დასახლებული (დამუშავებული) ადგილის აღმნიშვნელად კი დარჩა ადგილობრივი ტერმინი „დაბა“. ძველი ქართული ქალაქების საკმაოდ მრავალი ცხოვანი უბნები (ამ სატყვის ფართე ცნებით) პირველყოფლისა დამოუკიდებელ პუნქტებს წაოაოდგენდხენ; ასე უხდა ყოფილიყო მცხეთის მიდამოებში, სარკინეში, წუნდაში და სხვაგან, შემდეგ კი იქცნენ ქალაქის შემადგენელ ნაწილებად -- უბნებად (ამ სიტყვის ვიწრო მნიშვნელობით).

შემორჩენილი მდიდარი ტოპონიმიკური მასალის მიხედვით, ასევე არქეოლოგიური მონაცემებით ირკვევა, რომ უბანი სხვადასხვა დამახასიათებელი ნიშნით გამოიყოფოდა; ერთ შემთხვევაში გვაქვს უბნები აქ მოსახლეთა სპეციფიკური საქმიანობის მიხედვით, მეორე შემთხვევაში ცალკე უბნად დასახლება ხდება ეთნიკური ნიშნის მიხედვით, ზოგჯერ წინ რელიგიური მომენტია წაპოწეული. ძალიან ხშირად არც გეოგრაფიული პირობებია დავიწყებული⁹⁹.

სპეციფიკური საქმიანობის მიხედვით უბნად დასახლება შედარებით მოგვიანო ამბავია და იგი კარგად ახასიათებს კლასობრივი საზოგადოების დასახლებებს, უმთავრესად კი ქალაქური ტიპისას. მაგალითად, სარკინეში რკინის

⁹⁷ ნ. ბ ე რ ძ ე ნ ი შ ვ ი ლ ი. საქართველოს ისტორიის საკითხები, I, გვ. 413.

⁹⁸ ლ. კ ი ლ ა შ ვ ი ლ ი. ნაქალაქარი ურბანისი, გვ. 135.

⁹⁹ ი. ვ. ქ ა ე ა ხ ი შ ვ ი ლ ი. ქალაქისა და სოფლის მდებარეობის მიხედვით ცალკე გამოყოფდა ოთხ უბანს: წინა-უბანს, უკანა-უბანს, შუა-უბანს და გარე-უბანს. ყველა ისინი კარგად არის ასახული წერილობით ძეგლებშიაც: ი. ვ. ქ ა ე ა ხ ი შ ვ ი ლ ი, მასალები სტრუქტურული უბნებისათვის, გვ. 36.

მდნობელთა და ლითონზე მომუშავეთა ცალკე უბანია სავარაუდებელი, სადაც თავმოყრილი იქნებოდა „რკინის კაცთა“ ძირითადი საცხოვრისი¹⁰⁰. მცხეთაში. „ეესტათი მცხეთელის მარტილობის“ მიხედვით, მეხამლეთა და მეჭადაგეთა უბანი უნდა ყოფილიყო, რომელთაც გამეურთიანებელი რაღაც ორგანიზაცია უნდა ჰქონოდათ, სადაც მათთვის საჭირობოროტო საკითხებს იხილავდნენ. მინაზე მომუშავე ხელოსანთა უბანი ჩანს ორბეთსა და ნატბეურში¹⁰¹, ასევე მეთუნეთ უბანი უნდა ყოფილიყო XII—XIII სს. თბილისშიც (დღევანდელი ბალნეოლოგიური კურორტის რაიონში, სადაც 1948 წ. გაითხარა თბის ჭურჭლის გამოსაწვავი ქერები და წარმოებასთან დაკავშირებული სხვა ნაშთები¹⁰²).

უბანს მტკიცედ განსაზღვრავდა მისი ეთნიკური შემადგენლობა, რაც ხშირად სახელწოდება გამოასახული. როდესაც უბანს მსაზღვრულად ეთნიური სახელი ერთვის, მაშინ ის აღნიშნავს, რომ ეს უბანი, დასახლებული ეთნიურა ნიშნის ქვეშ, ამ გარემოში უცხოა. სახელში აღნიშნული ეთნიურობაც სწორედ შის განმასხვავებელ მნიშვნელობაზე მიუთითებს. ქართლში ქართველთა უბანს ვერ შეხედვით, სამაგიეროდ ვხვდებით უბანს ჰურიათას. „ურიათუბანს“ ვხვდებით კახეთშიაც. ეს გასაგები გარემოებაა: „უბანი ჰურიათა“ ქართველთა მხარეში უცხოა და უცხოობის ნიშანი სახელშივე ჩანს, თორემ ქართველთა მხარეში ქართველთა უბანი ხომ ისედაც იგულისხმებოდა. ცხადია, უბანი იქ მოსახლეთ რაღაც ნიშნით გამოჰყოფს სხვებისაგან და ეთნიური მომენტის აღნიშვნაც სწორედ ამას ენასახურებოდა.

ძველ ქალაქებში განსაკუთრებით ძლიერი ჩანს ებრაელთა სამოსახლოება. უბანი ურიათა იყო მცხეთაში, ასევე ურბნისშიც¹⁰³. ამ უქანასკნელში დღესაცაა შემორჩენილი ადგილის სახელი „ნაურიალი“. ვახუშტი ბაგრატიონის „გეოგრაფიის“ მიხედვით კარგად ჩანს, რომ შის დროსაც კი, ქალაქების, მცირეთა თუ ღიღათა, თუ ძველთა — შისი დროისათვის დამცრობილთა თუ უბრალო დაბად აღნუსხულთა მოსახლეობის ერთი წილი ებრაელებია. ეს არ შეიძლება შემთხვევიანი ამბავი იყოს და აქ ძველის ტრადიცია აშკარად ჩანს. ასეთი ფაქტობრივი მონაცემებიდან გამომდინარე და სხვა საბუთების გათვალისწინებით, კახეთში სოფელ ურიათუბნის (დღევანდელი ვახისუბანი) მიდამოებში ძველი ქალაქური ტიპის სამოსახლო ვივარაუდეთ¹⁰⁴. საგულისხმოა, რომ ქართლში მოხსენებულია ადგილის სახელიც „ურია“ მცხეთის ჩრდილოეთით ოხერ-ხიღს (ხიღარი) ზემოთ „ამის ჩდილით ურია, მოსახლენი ვაჰარნიო“ — ამბობს ვახუშტი¹⁰⁵. ეს უქანასკნელი კარგად შენიშნავს, რომ ურიების უბნები ქალაქებში თუ ცალკე, უსათუოდ მიუთითებს საქალაქო მეურნეობის სახეებზე, ვაჭრობაზე და ხელოსნობაზე.

¹⁰⁰ ა. ა ფ ა ქ ი ძ ე, ქალაქები..., გვ. 232.

¹⁰¹ ნ. უ გ რ ე ლ ი ძ ე, შინა ძველ საქართველოში. გვ. 14.

¹⁰² გ. ლ ო მ თ ა თ ი ძ ე, არქეოლოგიური გათხრა თბილისში 1948 წ. ზამთარში. მსკა, I. გვიანი შუასაუკუნეების თბილისის მეთუნეთ უბანია ჩუღურეთი, ამაზე აქ ბევრი სანიტერული ადგილის სახელიც მიუთითებს, რომელიც დროთა განმავლობაში ქუჩების სახელებად ქცეულა, ასეთებია დოქის ქუჩა, კოკის ქუჩა, მეთუნეთა ქუჩა და სხვა. ესარგებლობთ თ. ბერიძის დაკვირვებით.

¹⁰³ ი. ვ. ჭ ა ვ ა ხ ი შ ე ი ლ ი, დასახ. ნაშრომი, გვ. 39.

¹⁰⁴ ლ. კ ი ლ ა შ ე ი ლ ი, უძველესი ქალაქური ტიპის სამოსახლარება გურჯაანის რაიონში.

¹⁰⁵ ვ ა ხ უ შ ტ ი, აღწერა..., გვ. 64.

ებრაელთა ებნების გვერდით ძველ ქართულ ქალაქებში მოსალოდნელია სხვა ეროვნებათა საიოსახლეებიც. თუ ლეონტი მროველს დავეუქვრებთ, ძვ. წ. IV—III სს. ქართლში სავარაუდოა ასევე ხაზართა, ასურელთა, ბერძენთა, სომეხთა და სხვ. ებნებიც.

რელიგიური ნიშნის მიხედვით უნებად დასახლებას უფრო ღრმა ფესვები აქვს. წინაქალაპორივ საზოგადოებაში ცალკეული გვარები, მიუხედავად მისი „ეთნიური“ ერთიანობისა, სახლობენ გარკვეული ტომების „მფარველობის“ ქვეშ, ისე რომ კულტად აღიარებენ ხშირად განსხვავებულ საგნებს. კლასობრივი საზოგადოების დროს განსხვავებული რელიგიის მოსახლეობა ცალკე უბნად სახლობს. ქალაქებში ცალკეულ ასეთ უბანს თავისი საკუთარი სამლოცველო ჰქონდა. მას ასევე ცალკე ჰქონდა სამაროვანიც. ურიათუბანს მცხეთისას თუ ურბნისისას რომ ცალკე სამლოცველო და სამაროვანი ეკუთვნოდა, ამაში ალბათ ეჭვიც არ უნდა შეგვეპაროს.

სხვათაშორის, უნებად დასახლების ეთნიკური და რელიგიური მომენტები ერთმანეთთან შვიდროდ არის დაკავშირებული. შუასაუკუნეების თბილისში. ისევე როგორც უფრო მოგვიანო ხანებში, ცალკე უბნებია ცნობილი, სადაც მუსლიმანი მოსახლეობა არის განლაგებული. აქვე ცალკე უბნებია ცნობილი შიიტობისა და სუნიტობის სექტების მიმდევრებისაც, ცალკე უბანი იყო სომეხებისაც და სხვ.

წყაროებში გვხვდება მცხეთის მოგვთა უბანი, სადაც საქმე უნდა გვქონდეს უბნად გამოყოფის სოციალურ საფუძველთან, რაც შემდგომდაც კარგად იყო ცნობილი¹⁰⁶. მსგავსივე შინაარსი უნდა იდოს „ბერთუბანშიც“.

თუ ტომონიმიურ მონაცემებს გადავავლებთ თვალს, ვნახავთ, რომ უბანი მსაზღვრელთან ერთად ძლიერ გავრცელებული ადგილის სახელს წარმოადგენდა. სახელთა ერთი რიგი გეოგრაფიულ თავისებურებაზე მიუთითებს (ხევი-უბანი, წინუბანი, ვარეუბანი...). ზოგში სამეურნეო საქმიანობაა წინ წამოწეული (კალოუბანი, კალოსუბანი...). ზოგჯერ მსაზღვრელად მცენარეები, ცხოველები და სხვ. შესულა (ქანდრის უბანი, ვარდისუბანი, ქორების უბანი, დევთუბანი, ეშმაკთუბანი და სხვ.).

ამ რიგის სახელების მიხედვით ირკვევა, რომ უბნით აღნიშნული ადგილის სახელების დიდი უმეტესობა დამოუკიდებელ დასახლებულ ადგილებს წარმოადგენდნენ, და არა უბანებს მისი გავრცელებული მნიშვნელობით. ამავე დროს ჩანს, რომ, მსგავსად „დაბისა“, „უბანიც“ პირვანდელი დასიშნელების დამოუკიდებელი დასახლებბაა, შემდეგ მისი მნიშვნელობა ვიწროვდება. თუქცა ძალიან ხშირად კვლავ ცალკე დასახლებას აღნიშნავდა.

ტომონიმიკაში ძალიან ხშირად „უბანი“ „მანი“-ის სახით არის წარმოდგენილი. მაგალითად. კიმოთისუბანი — კიმოთისმანი. ასეთი სახელების რიგს მიეკუთვნება ფლავისმანი, ქვაბისმანი, ქორესიმა (ქორების უბანი) და სხვ. I თავში. წენდაზე საუბრის დროს, მოვიხსენიეთ ჭიუტ-მალა, რომელიც უნდა ებრაელთა უბანს აღნიშნავდეს. „მალა“ აქ სახეცვლილი „მანი“ უნდა იყოს.

რომ ძველი ქართული ქალაქები მრავალუბნიან ძეგლებს წარმოადგენდა. კარგად ჩანს წერილობითი წყაროებით და ასევე კარგად დასტურდება არქეოლოგიური გათხრების წყალობითაც¹⁰⁷. ადრე შენიშნული გვქონდა, რომ ქალაქ

¹⁰⁶ ი. ე. ქ ა ვ ა ხ ი შ ვ ი ლ ი, დასახ. ნაშრომი, გვ. 38.

¹⁰⁷ ა. თ. ა. შ. ქ. ქალაქები და საქალაქო ცხოვრება ძველ საქართველოში, I, გვ. 159.

ცურტავეში „შუშანიკის მარტივობის“ მიხედვით სამი ძირითადი უბანი გამოიყოფოდა; ესენია ციხის-უბანი, ტაძრის უბანი, სადაც მხარის განმგებლის რეზიდენცია და ზედაფენის სამყოფელი იყო განლაგებული და დაბა — ეკლესიის, უბანია, სადაც ქალაქის მცხოვრებთა ძირითადი მასა იყო თავმოყრილი. არ არის გამორიცხული ამ უკანასკნელში სხვა უბნების არსებობაც. დაახლოებით ასევე გამოიყურებოდა ადრეფეოდალური ხანის რუსთავეც. მრავალუბნიანობა დამახასიათებელი ნიშანია თითქმის ყველა ძველი ქართული ქალაქისათვის (მცხეთა, სარკინე, წუნდა და სხვ.).

4. ქალაქები და ციხეები

როდესაც „მოქცევაჲ ქართლისაჲს“ ერთ ცნობას ვიხილავდით, სადაც ქალაქებზეა ლაპარაკი, უპირველეს ყოვლისა, ერთი თითქოსდა შეუსაბამობა მოგვხვდა თვალში, სახელდობრ, დამოკიდებულება წყაროში ჩამოთვლილი ქალაქებისა მათსავე ციხეებთან. ამავე დროს ევეი ცნობის სისწორისა მით უფრო ძლიერდება, თუ გავითვალისწინებთ, რომ ქალაქები და მათი ციხეები საკმაოდ მოშორებულნი არიან ერთმანეთისაგან ტერიტორიულად; ციხე-დადი სარკინისა, უფლისციხე კასპისა... როგორც ადრე იყო აღნიშნული „მოქცევაში“ ურბანისის და ოძრხის ციხეები მათთანვეა საგულეებელი, სარკინეს და კასპს კი ციხეები მოშორებითა აქვთ. შესაძლებელია თუ არა „მოქცევის“ ეს ცნობა რეალური ვითარების ამსახველი იყოს? ესე იგი ზემოთ დასახელებული წყაროს ადგილი არის თუ არა სანდო და შეიძლება თუ არა მისი მიღება როგორც საისტორიო დოკუმენტისა? ამისათვის უკეთესია კვლავ არქეოლოგიურ მონაცემებს დაუბრუნდეთ და მოკლედ განვიხილოთ როგორც საკუთრივ წყაროში მოხსენიებულა ერთ-ერთი ძველი სარკინე-ციხედიდი, ისე შესაძარებლად სხვაც, წუნდა მასთანვე დაკავშირებულ ციხესთან ერთად.

აღნიშნული საკითხის გაგება მჭიდროდ არის დაკავშირებული ძველი ქალაქის წარმოშობასა და მისი ტერიტორიული მდგომარეობის ცოდნაზე, ქალაქობის პირველივე საფეხურებიდან. ცხადი ხდება, რომ ძველი ქართული ქალაქი გენეტიკურად უკავშირდება ძველ სამოსახლოებს, რომელთა განვითარებითა და ზრდით ვიღებთ ქალაქის ძირითად ბირთვს. ძალიან ხშირად ქალაქი წარმოიშობება არა ერთი, არამედ რამდენიმე ძველი საცხოვრისით, რომლებიც ქალაქში ჰქმნიან ცალკეულ უბნებს. შესწავლილი ძეგლებიდან ამის საუკეთესო მაგალითია მცხეთა. ა. აფაქიძის ხანგრძლივი დაკვირვებისა და არქეოლოგიური გათხრების შედეგად საშუალება მიეცა ქართლის ამ უძველესი ცენტრის მიდამოებში რამდენიმე მნიშვნელოვანი უბანი გამოეყო¹⁰⁸. ამ თვალსაზრისითვე ანალოგიური სურათი ჩანს სარკინე-ციხედიდის მიხედვითაც. რომ სარკინე დამოუკიდებელი ქალაქია და არა მცხეთის უბანი. ამის შესახებ ადრე გვქონდა შენიშნული და აქ აღარაფერს ვიტყვი.

ანტიკური ხანის სარკინე, მსგავსად მცხეთისა, წარმოადგენდა საკმაოდ დიდ ტერიტორიაზე დასახლებულ ქალაქს, რომელიც მტკვრის ორივე მხარეა ცალკეული უბნებით იყო გარემოცული (იხ. სურ. 9). სარკინე ქალაქის ძირითა-

¹⁰⁸ ა. აფაქიძე, ქალაქები და სარკინე ცხოვრება ძველ საქართველოში, გვ. 159 და შემდეგ.

და უბნებია ქსნის ციხე, მის მოპირდაპირე მხარეს მტკვრის მარჯვენა ნაპირზე სამადლოს გორა, ნასტაკის-ნასპარსევი, გრძელი მინდორი და მდინარის მარჯვენა მხარეს სარკინეს ხევი. ქალაქს ნაყოფიერი სამეურნეო რაიონი ჰქონდა, რომელიც მოიცავდა მტკვრის მარცხენა ნაპირზე მდინარით და ქედით მოზღუდულ სარწყავ ადგილებს და მარჯვენა ნაპირის სახნავ-სათეს მიწებს, სამადლოს გორიდან მოყოლებული სარკინეს ხევის ჩათვლით. ე. ი. სავარაუდოდ, სარკინეს შემდეგი ძირითადი უბნები ჰქონია: 1. ქსნის ციხე¹⁰⁹, 2. მდ. ქსნის მარცხენა ნაპირზე, ნასტაკისის ველის დასაწყისში მდებარე გორა, 3. სამადლოს გორა (მტკვრის მარჯვენა ნაპირზე), 4. ციხე დიდი და 5. გრძელი მინდორის ნაქალაქი (სურ. 9).

მდინარე ქსანი სარკინე-ქალაქის დასავლეთის ბუნებრივი საზღვარია, რომლის მარცხენა ნაპირზედაც გორიზად აღმართულა ქსნის ციხე, საკმაოდ მიუვალადი და გაშავებული საფორტიფიკაციო ნაგებობა. ქსნის ციხის შემორჩენილი ნაგებობანი გვიანი შუასაუკუნეებისაა¹¹⁰, მაგრამ აქ უეჭველად მოსალოდნელია ადრეული ნამოსახლარის არსებობაც. ყოველი შემთხვევისათვის საამისო დასკვნების საშუალებას იძლევა წყლით ჩამორეცხილ ფლატე-ფერდობებზე ანტიკური ხანის წითლად შეღებილი კრამიტების და კერამიკის აღმოჩენები. ქსნისა და მტკვრის შესაყარი მეტად ძლიერი სტრატეგიული ადგილი იყო, რომელსაც ევალებოდა კონტროლი და დაცვა უპირველესად ქსნის ხეობისა და იმ სავაჭრო გზებისა, რომლებიც ამ რაიონში გადიოდა. სხვათა შორის, აქ ერთმანეთს შეხვდა გზა, რომელიც ქსნის ხეობით ჩრდილოეთიდან მოემართებოდა და ანტიკური ხანის ცნობილი სავაჭრო მაგისტრალი. ნაგზაურის ნაშთები კარგად შეიმჩნევა როგორც გეომორფოლოგიური ნიშნებით, ისე ადგილთა სახე-სახელებით. სწორედ ქსნის მონაკვეთზე დასავლეთიდან მტკვრის გასწვრივ მომდინარე გზის ერთი შტო სცილდებოდა მტკვრის ხეობას, კასპიდან გამოსული გადმოდიოდა მთაზე უღელტეხილით დღევანდელ ალაიანთან, გადაკვეთდა ქსანს სარწყავი არხების ზონაში და მუხრან-ძალისა-წილენით მისაქციელთან მტკვრისკენ გაუხვევდა. 5. ბერძენიშვილმა გზის ამ მონაკვეთში შიდა ქართლის უმთავრესი გზა ივარაუდა, რომელიც იბერიის ბარისა და ზეგნის საზღვარზე იყო განლაგებული¹¹¹. ადგილის სახელი „მისაქციელი“ მისი დაკვირვებით თვითვე მეტყველებს მის მნიშვნელობაზე — „იგულისხმება, რომ ძალისა-წილენზე წამოსული გზა აქ (მისაქციელში) მიუხვევდა. „მოუქცევდა“ არაგვის პირისაკენ (ბულაჩაურისაკენ?), ან ნატახტარ-მცხეთისაკენ. შესაძლებელია აქ, მისაქციელს. საგზაო ნიშანი რაიმე იდგა (მილიონი, ნებოძირი)¹¹².

რომ მცხეთაში შემოსასვლელი გზა ამ მონაკვეთზე იდო, წერილობითი წყაროებითაც მტკიცდება. ლეონტი მროველის ცნობით, იმ საბედისწერო დღემ, როდესაც მირიან მეფემ გადაწყვიტა ქრისტეს რჯულის მიღება, მეფეს მოუსწ-

¹⁰⁹ მოგვიანებით შერქმეული სახელით (ქსნის ციხე) აღნიშნავთ იმ ნამოსახლარს, რომელიც აქ მდებარეობდა ანტიკურ ხანაში.

¹¹⁰ ვ. ზ ა ქ ა რ ა ი ა, ქსნის მკაიფურის და მუხრანის ციხე-სიმაგრეები, „მუზეუმი მოაზი“, XVIII-B, 1954.

¹¹¹ ნ. ბ ე რ ძ ე ნ ი შ ვ ი ლ ი, ერთი ფურცელი ისტორიულ-გეოგრაფიული დღიურის უან, საქართველოს ისტორიის საკითხები, I, გვ. 397; ნ. ლ ო მ ო უ რ ი, ძველი საქართველოს სავაჭრო გზების საკითხისათვის, ისტორიის ინსტიტუტის შრომები, IV, ნაყ. I.-51. 114.

¹¹² ი ქ ე ე, გვ. 398.

რო ნადირობისას თხოთის მთაზე, რომელიც კასპს და, საერთოდ, მტკვრისპირეთს გადაჰყურებს. „ხოლო შეფემან მოვლო ყოველი სანახები მუხრანისა და აღვიდა მთასა ზედა თხოთისას ძაღალსა, რათამცა მოიხილა კასპად და უფლისციხეზე. განვიდა თხემსა მთისასა“¹¹³. ეს არის დაახლოებით ის ადგილი, სადაც გზა კასპიდან წამოსული თხოთის მთის თხემზე, ელელტეხილზე გადმოდის. „გარდასავალსა ზედა კასპისასა“. მზის დაბნელებისა და მირიან მეფის მიერ ახალი საარწმუნოების აღიარების შემდეგ, მეფე ბრუნდება მცხეთას „ნანა დედოფალი და ყოველი ერი განვიდა მიგებებად მეფისა... და მიეგებოდის ქიანქარა და ღართას“¹¹⁴. სწორედ ზემოხსენებული გზა აქ ნაჩვენებია მუხრანის ველით. ძალისა-მისაქციელით ქინძარა-ღართისკარით მცხეთისაკენ. აქ ერთი გარემოება უნდა გავითვალისწინოთ. მართალია, აღნიშნული მონაკვეთი ეკონომიურად ღონიერი ადგილია და გასაკვირიც არ იქნება, თუ აქ გზის არსებობას ვიგულისხმებდით, მით უმეტეს, რომ გზა აქედან მარტო მცხეთას კი არ მიდიოდა, არამედ ჩრდილოეთითაც, არაგვის ხეობით. საქმე ის არის, რომ სავაჭრო გზა მტკვრის ხეობას მოსდევდა მდინარის მარცხენა ნაპირით, აქ კი, ქსნიდან, უფრო სწორად სარკინიდან მოყოლებული მცხეთამდე, მდინარის პირი კლდოვანია, დამრეცი, მიხვეულ-მოხვეული, ვიწრო კალამოტით, რაც არ იძლევა საშუალებას მიმოსვლისათვის. ქსნიდან, უფრო კი სამადლოდან, გზის ერთი მონაკვეთი, მტკვრის მარჯვენა ნაპირით მიდიოდა მცხეთისაკენ არმაზით კერძ ქალაქისაკენ. ეს გზა უმთავრესად სარკინეს (სამადლოს) მცხეთასთან დამაკავშირებელი იყო (ამის შესახებ ქვემოთ). ხსენებული გზის მოუწყობლობაზე და შესაბამისად მის უფრო მოუპერებლობაზე ცნობას ვხვდებით წმ. რაფელის წამების ტექსტშიც; წმ. რაფელი გადის მცხეთიდან არმაზით კერძ ქალაქიდან საბრძოლველად „და გზისა სივიწროთა ვერღარა ეძლო პირსპირ შეტევა და შეიპყრეს სანატრელი იგი მხედარი ქრისტესი“¹¹⁵.

ქანის ციხის ჩასწვრივ ანტიკური ხანის ნამოსახლარი გორაა, ექვს გარეშეა ნანტაგისის სამეურნეო რაიონთან დაკავშირებული, რომელზედაც ყურადღება აქვს გამახვილებული აქ ჩატარებული დაზვერვების დროს ნ. ბერძენიშვილს. გორაზე მოკრეფილი არქეოლოგიური მასალა, უმეტესად ანტიკური ხანისა, მიუთითებს, რომ გორა სანოსანლოდ გამოყენებული ყოფილა უმთავრესად აქ არხის გაყვანის შემდეგ, რაც ძვ. წ. IV საუკუნისათვის არის საგულისხმეო. ნ. ბერძენიშვილი ვარაუდობს, რომ ზემოხსენებული გორა არის სწორედ იმავე ხანის მოსახლეობის ადგილი, სადაც ტრადიციით ალექსანდრე მაკედონელმა „დასხნა კაცნი მერუენი“¹¹⁶. მდებარეობა ნამოსახლარი გორისა ისეთია, რომ რუს მის სიახლოვეს უნდა გაეცლო და აქედან უნდა მომხდარიყო მორწყვა მთლიანად ველისა. ამდენად მათი ურთიერთდაკავშირება არ უნდა იყოს მოკლებული საფუძველს. ნამოსახლარი ეკუთვნის ქანის რუს მომვლელ-ზედამხედველებს, გარკვეულ სოციალურ ფენას, რომელსაც ევალებოდა დანატავი რეპსაჰთა (ტაბ. VIII 2).

ეს არის ერთ-ერთი მნიშვნელოვანი უბანი სარკინე-ქალაქისა. რომელიც მის სამეურნეო რაიონს დასტაგისს (ნანტაგისს) მოიცავდა, ადგილს მოვლელს

¹¹³ „ქ ც-ბა“, I, გვ. 109.

¹¹⁴ „ქ ც-ბა“, I, გვ. 110.

¹¹⁵ წამება წმ. რაფელისა, საქართველოს სამოთხე. გვ. 173.

¹¹⁶ ნ. ბერძენიშვილი, დასახ. ნაშრომი, გვ. 414.

და დამუშავებულს. ადამიანის ხელით შექმნილს. დასტავირები (დასტავირტე-ბი, ავარტები), როგორც აღრეუ გეჭონდა აღნიშნული, დამახასიათებელი მოვ-ლენაა ძველი ქალაქებისათვის და მისი დადასტურება სარკინისათვის მნიშვნე-ლოვან ფაქტად უნდა ჩაითვალოს.

სარკინებში ყველაზე მნიშვნელოვანი უბანი, როგორც ეს არქეოლოგიური დახვეწრებებით ჩანს, სამადლო უნდა ყოფილიყო. სახელი ჩვენი შერქმეულია იმ ატარა მშრალი ხევის ნიხედვირ. რომელიც ამ მეტად საინტერესო, მაგრამ თოქმის უკვე განადგურებულ ძეგლს ჩამოუღის დასავლეთის მხრიდან¹¹⁷. ძეგ-ლი მტკვრის მარჯვენა ნაპირზე მდებარეობს ქსნის მტკვართან შეერთების ცოტა ქვემოთ. თავის დროზე იგი წარმოადგენდა მოზრდილ გორას, საკმაოდ ძლიერ სტრატეგიულ ადგილს, რომელიც ანტიკურ ხანაში მაინც, მკვიდროდ იყო და-სახლებული. სანწუხაროდ, დღეს იგი საფუძვლიანად არის დანგრეული (ტაბ. VII). საქმე შემდეგშია: ჯერ კიდევ 1909 წ. საჭირო ნედლეულის მდიდარა ძარაგის გამო (რითაც მთელი ეს ვეებერთელა გორა იყო სავსე), აქ იტალიელი ანკელა ანდროლოტი აგებს კრამიტის ქარხანას და იწყებს გორის ნგრევას. მისი პირველსავე სამუშაოებს მოჰყვა ძვირფასი არქეოლოგიური აღმოჩე-ნება, რომელთა მწაწლმა სპეციალისტებამდეც მიიღწია¹¹⁸. ძეგლის განადგურე-ბის დროს მუშები ანგრეედნენ სამარხებს, ნათლ ქვით ნაგები შენობების ნაშ-თებს და სხვ¹¹⁹. ასე, ჯერ უცხო მრეწველის, შემდეგ ქსნის აგურ-კრამიტის ქარხ-ნის მიერ გამოვიწვეული ძვირფასი ძეგლი გულისმომკვლელად გამოიყურება. დარჩენილია მისი დასავლეთის და აღმოსავლეთის შემართული კლონოვანი ქუ-მები, შუაში კი გამოლადრულია. შემორჩენილი კულტურული ფენები, სამად-ლოს გორის ორივე ნაწილზე, ერთთავად გადაბუჯულ-გადამწვარი, ზედაპირა ცეცხლისაგან გაწითლებული და გამომწვარი. ეს უნდა იყოს კვალი იმ ძლიერი ხანძრისა და ნგრევა-აოხრებისა, რომელიც ქართლის ქალაქებს დასტყდომია თავს მტერთა ერთ-ერთი შემოსევის შედეგად IV—III სს. ეს არის გაგრძელება იმ დანწვარი ფენებისა, რომელიც ასე კარგად ჩანს ურბნისის, არმაზციხის და სხვ. ნანგრევებზე.

სამადლოზე მოკრეფილი უამრავი არქეოლოგიური მასალა, განსაკუთრე-ბით კერამიკა, ნათლად გვიჩვენებს მის მკვიდრო დასახლებასა და ძლიერებაზე. მისი სტრატეგიული მდებარეობაც ისეთია, რომ მის კონტროლს ვერავინ ას-ცილდება. მტკვარგადმა ქსნის ციხე, გააოღმა კი სამადლოს გორა, ორივენი ერ-თიშეორეზე გადაბნული მთების ბოლოებზე არიან ამართული, რომლითაც ბე-ნეპრავად არის შემოფარგლული მდინარის ორსავე მხარეს დაცემული ადგილი

¹¹⁷ სამადლოს დახვეწრებს ვაწარმოებდით 1964 წ. ზაფხელში ი. ვაგოშიძესა და არქი-ტექტორ თ. ჯაფარიძესთან ერთად.

¹¹⁸ აღნიშნულ ნივთებს აქუშაევმა ი. ვაგოშიძე. მისივე ხელმძღვანელობით 1966 წ. ნოვტელს დაიწყო სამადლოს არქეოლოგიური გათხრები.

¹¹⁹ ქარხნის ყოფილი მუშის რთველიაშვილის გადმოცემით, რომელიც აწვე სახლობს. ნეშები ხშირად პაულობდნენ ოქროს ნივთებს, რომელთა მიმართაც ქარხნის პატრონს აღიერი ინტერესი გასჩენია (ალბათ კომერციული). იგი მუშებს სპეციალურად აცრევიანდა ჯიწის, რომ რაიმე ძვირფასული არ გაყოლოდა თან. მისივე ჩვენებით მუშებს დაუნგრე-ვით თლილ ქვებით ნაგები შენობის ნაშთებიც, საიდანაც ქვები გაუზიდ-გამოუზილიათ. ერთი ნაწილი მასაც წამოუღია და სახლის აშენებისას გამოუყენებია. ქვიშაქვის გათლილი ცილები სვედასხვა ზომის და სიღრმისა ჩვენ მიერ არის ფუქსირებული ადგილზე.

ლასტაგირ (ნასტაგის) — ნასპარსევი¹²⁰ ... ციხე დიდი, ქალაქის ეკონომიური სა-
ურდენი.

სამადლოს გორაზე მოკრეფილი არქეოლოგიური მასალა უმეტესად ანტი-
კურია, შავბრიალა, ასევე წითლად მოხატული, აღრეანტურული ხანისა. წით-
ლად შეღებილი კრამიტების, ასევე სხვა კერამიკული ნაწარმის მიხედვით მასა-
ლის უმეტესობა IV—III სს.

ყოველივე ზემოთქმულის გარდა, სამადლოს გორას გააჩნია ბევრი ისეთი
ნიშანიც, რომელთა გათვალისწინება და აღნიშვნა, უმთავრესად ქალაქების
კვლევისათვის, აუცილებელია. ადრეც ითქვა, რომ გორას დასავლეთით ვიწრო
წარალი ხევი ჩამოედინა. ხეზე, აქვე გორასთან შემორჩენილია ქვით ნაგებ
პატარა ხიდი, რიყის ქვით ნაშენი, ვიწრო (სიგანე 1,3 მ, სიგრძე — 7 მ.). სი-
ველის აშკარა ნიშნები, რომ ის სამადლოს სინქრონული იყოს, თითქმის მას არ
უნდა ეტყობოდეს. მიუხედავად ამისა, მისი გზების ზონაში არსებობა ტრადი-
ციის ერთგვარ გაგრძელებად შეიძლება ჩათვალოს. ამასთანავე ერთად გზის
მომხდრე აქ ბოლო რიგში არ შეიძლება იყოს მოქცეული; გეომორფოლოგიუ-
რად შესანიშნავად ჩანს სანაღლოში შესასვლელი აღმოსავლეთის მხრიდან, აქ
ხელოვნურად გაჭრილია საკმაოდ დრმა თხრილი, რითაც გადიხართ მტკერის
პარკვენა ნაპირის ველზე, ნასტაგისთან ერთად მარჯვენა და ნაყოფიერ ადგილზე.
აქედან გზა მხოლოდ და მხოლოდ ერთია, ძველთ, ციხე დიდის ხევის გადაკვე-
თით, მცხეთისაკენ არმაზის კერძ ქალაქით. ნ. ბერქენიშვილმა ძველ-ნიჩბის-
დაზვერვების შედეგად ძველი ივარაუდა საზვერე-საბაჟო ადგილად დიდ მცხე-
თაში შესვლის წინ. „მონღოლთა დროს აქ იამი (საგზაო სადგურა) არის ნაგუ-
ლისხმევი. სტეა დროს ქარვასლა-ფუნდუკი; აქ დღემდე შემორჩენილია მეტად
მეტყველი საგეოგრაფიო სახელები: ბარგიყარია და საყანის ველი. თუ პირვე-
ლი შედარებით ნაგვიანევი შეიძლება იყოს, მეორე, ექვი არაა. ძველია და
აწორედ საგზაო სადგურის (ასპინძა, ვანი, ქარვასლა, მანძილი, ხანა, ფუნდუ-
კი...) აქ არსებობას მოწმობს იმ ძველისძველ დროს“¹²¹.

სამადლოდან ტკევისაკენ მიმავალი გზის მიმართულება კარგად იჩვენე-
ვა. იმდენად ნიშანდობლივია გზის რელიეფური სახე, რომ ძნელი არ არის გავყვეო
ამ ტრასას, იხე კი, რომ სანაღლოს გორის კონტროლიდან ვერ გამოვალთ. სა-
ყურადღებოა, რომ ამ გზაზე ძველთა მიხსლოებისას გვიანბრინჯაოსა და ადრე-
რკინის ხანის სამაროვანი მდებარეობს, და რომელიდაც. შესაძლებელია, სამა-
როვანის, სინქრონული, ან მასთან დაკავშირებული ნამოსახლარიც.

თვით ძველიც უდავოდ საყურადღებოა არქეოლოგიურად. მჭიდროდ და-
სახლება სოფლისა თითქმის სპობს მის მიწისქვეშა სიძველეების შესწავლის
შესაძლებლობას, თუმცა კი შემთხვევითი აღმოჩენები აქ იმდენად ბევრია და
წინაშენლოვანი, რომ მისი უტელუბელყოფა შეუძლებელია. ყველაფერს რომ
დავანებოთ თავი, ხეკორძელს, ნადარბაზევის ხევის და ციხედიდის ხევის

¹²⁰ ტოპონიმ „ნასპარსევი“ შესაძლებელია დაინახოთ ძველი ქალაქებისათვის და-
მახასიათებელი ადგილის-სასპარეზო მოედნის დამახინჯებელი სახელი. „ნასპარსევი“
ესდა მომდინარეობდეს ნასპარეზვიდან; საბა ორბელიანის განმარტებით „ნასპარევი“
ასპარეზთა ნამღერალია“. ასპარეზი რაც ნიშნავს სარბიელს, მოედანს, იპოდრომს. ქარ-
თოღული ასევე სომხურში, შესაძლოა, შემოსული იყოს საშუალო სპარსულიდან. იხ. მ. ა. ნ-
დ რ ო ნ ი კ ა შ ვ ი ლ ი, ნარკვევები ირანულ-ქართული ენობრივი ურთიერთობიდან.
თბ., 1966. გვ. 284.

¹²¹ ნ. ბერქენიშვილი, დაახ. ნაშრომი, გვ. 406—407.

ოუნდაც ზერელე დაზვერვებოც კი საკმარისია. ამ მიდამოებში სარკინე-ქალაქის ერთ-ერთი უბანი უნდა ყოფილიყო განლაგებული, რომელიც მჭიდროდ იქნებოდა დაკავშირებული ციხე-დიდთან, სარკინე-ქალაქის დამცველ ციხესთან.

ციხედიდის ზუსტი ადგილმდებარეობა გარკვეული არ არის. დღეს ეს სახელი მხოლოდ ხევსლა შემორჩა, რომელიც რამდენადმე განსაზღვრავდა ალბათ სარკინეს აღმოსავლეთ საზღვარს. ყველა მონაცემი იმის სასარგებლოდ ლაპარაკობს, რომ ციხედიდი მტკვრის მარჯვენა მხარეს მდებარეობდა. გარკვეულ უროს ციხედიდის მთავრის უევაგრეს სახელიც არის ცნობილი „რამეთუ მას უაზა იყო ვანე მთავარი, სახელით ევაგრე... დღესა ერძსა ჰრქუა შეილთა თვისთა უა წონათა: „განვიდეთ ნადირობად“. და განვლეს მტკუარი და განვიდეს დაპარებით აღვილსა მას, სადა მჭდომარე იყო ბერი“¹²². ბერის ადგილსამყოფელი კარგად არის ცნობილი, მტკვრის მარცხენა მხარეს, დღევანდელი შიომღვიმის ადგილებში. ევაგრე მთავარი ციხე-დიდიდან — მტკვრის მარჯვენა მხრიდან კადაღის სანადიროდ მარცხენა ნაპირას. როგორც „ნეოფიტე ურბნელის წამებიდან“ ჩანს, შიო მღვიმის უდაბნო და გამოქვაბულები კარგად ჩანდა ციხედიდიდან.. „...ომარ და ბურულ, სოფლიან ციხე დიდით იმიერ კლდეთა შიგა სარკინისათა, იხილეს ქუები გამოქნილი. ხოლო მხილულთა და სიზაგრედ მცნობელთა სარაკიანთა მათ იზრახეს მეტყუელთა, თუ სადამე არა გამოვიდეთმცა ქუბანი ივი სირცხვილ არს მხედრობისა ჩუენისა და ბრალეულ ვეჭმნეთ წინაშე სულტნისა, განზრახუნასა ამას ომარ და ბურულ ამდევრეს საქმეცა და წარვიდეს ხილულთა ქუაბთადმი, რომელიცა იყო მონასტერი ნეტარისა შიოსი“.

როგორც ირკვევა. ციხე-დიდის ორი მხარე შეიძლება გავარჩიოთ; ციხედიდი, როგორც მისი პირვანდელი შინაარსი და მასთან დაკავშირებით სახელა გვანცნობს ციხეა და ციხე სარკინისა. აქედან გამომდინარე მისი გარეგანი სახეც ნიშნდობლივი უნდა იყოს. თუ ამის მიხედვით დავიწყებთ ძიებას, მაშინ ყელაზე უყეთესი გეოგრაფიული მდებარეობა ექნება ციხედიდის ხევის ბოლოში, გრძელი მინდვრის მოპირდაპირე მხარეს მდებარე მალლობს, სადაც დღეს შეპორჩენილია XI—XII სს. ეკლესია ბორა (ტაბ. IX) და საიდანაც, როგორც „ნეოფიტე ურბნელის წამებიდან“ ვტყობილობთ, იხილებოდა შიო მღვიმის გამოქვაბულები. ნაგებობის ნაშთები ახლომახლოს არ ჩანს, სამაგიეროდ ჩანკეებერთელა ქვის გამოთლილი ლოდები, რომლებიც, არ არის გამორიცხული ძველი ციხის კედლებიდან მომდინარეობდეს. ასეთივე ქვებით უნდა იყოს ნაგები ეკლესიაც. აქ რომ მოსალოდნელია ძველი ნაგებობები (ციხესთან დაკავშირებით) და ნაშთი ძველი საცხოვრისისა, სეკტიკურად არ უნდა მოგვეჩვენოს, ჯერ ერთი იმიტომ, რომ სტრატეგიულად იგი მოზერხებული ადგილია: მეორეც, აქ აშკარად ჩანს ძველი ნამოსახლარის ნაშთებიც; ზედ გორის თავზე ჩვენთვის დაუდგენელი საპირობისათვის საქმაოდ ღრმა თხრილი გაუქრიათ, სადაც ენახეთ ნატროვანი ფენები და ლეგა ჰურკლის სქელკეციანი ნატებეა: გვიანბრინჯალსა და აღერკინის ხანისათვის დამახასიათებელი ნიშნებით. ციხის აქ არსებობა გაპირობებული იყო იმითაც, რომ ციხედიდის ხევე სამხრეთიდან მომავალი მცირე გზაც იდო, რომლის მეშვეობითაც, არ არის გამორიცხული, რკინის მაღანი შემოაქონდათ; გზის აყოლებასზე ხევე-ხევე, დღესაც შეინიშნება რკინის მაღნის ნატებები, რომელთა დაკავშირებაც ძველი სარკინის

¹²² ცხორება და მოქალაქობა ღირსისა მამისა ჩუენისა შიოსის და ევაგრესი, აგიოგრაფიული ნაგებობა, I, გვ. 219.

რკინის წარმოებასთან ექვს არ უნდა იწვევდეს. ასეთივე ვარაუდი გამოთქმული აქვთ სათანადო სპეციალისტებსაც, რამდენადაც მტკვრის მარცხენა ნაპირზე რკინის საბადოები ცნობილი არ არის¹²³.

ეს არის პირველი მხარე ციხედიდისა, როგორც საფორტიფიკაციო ნაგებობისა, თანაც შედარებით ძველი ძეგლისა. მეორე სახე ციხედიდისა ეს არის დასახლებული ადგილი, რომელიც ციხედიდის სახელითვე მოიხსენება, მაგ. ამ არის დაბა, წარმოშობილი ანტიკური ქალაქის დაშლის შედეგად, ფეოდალიზაციის პროცესში („ნეოფიტე ურბნელის წაქეზის“ მიხედვით იგი „სოფელია“). ლეონტი მროველის თხზულები მიხედვით, ქრისტიანობის გავრცელების პირველსავე საფეხურზე, მირიან მეფის დროს „პურიათა მცხეთელთა არავე ნათელიდეს, გარნა ბარბიანთა ნათელიდეს ორმოცდაათმან სახლმან, და იქმნეს ქრისტიანე ქეშმარიტ. ამისათვისცა დიდ იქმნეს იგინი წინაშე მეფისა; და მიუბოძა მათ დაბა, რომელსა ჰქვიან ციხე-დიდი“¹²⁴. ამ დროიდან მოკიდებულა ციხედიდის დაბა (შემდგომად სოფელი) ბარბიანთა ხელში გადადის. აქ ლაპარაკია არა ციხედიდზე, როგორც საფორტიფიკაციო ნაგებობაზე, არამედ ციხესთან მდებარე დასახლებულ ადგილზე, რომელიც ციხის სახელს ატარებს და მდებარეობდა ალბათ ციხედიდის ხევისა და ძეგვის ხევე შორის. ფეოდალური ხანის ციხედიდი შესაძლებელია გულისხმობდეს დღევანდელ ძეგვს, განსაკუთრებოთ ციხედიდის ციხის მოშლისა და დაკნინების შემდეგ. შესაძლებელია ამასვე გულისხმობდეს ვახუშტიც, რომელიც ამბობს — „დასავლეთ არმაზისა არს ციხედიდი. მის დასავლეთ ხევი ძეგვისაო“¹²⁵.

ზემოთ ჩამოთვლილი ძეგლებით შემოიფარგლება ანტიკურა ხანის სარკინე-ქალაქი. როგორც აღნიშნული იყო, ჩამოთვლილი ძეგლები ქალაქის ცალკეულ უბნებს წარმოადგენდნენ, რომელთა ვანლაგებაც ერთგვარად შეზამებულია ბუნებრივ გარემოსთან. ეს უქანასკნელი შესანიშნავად გადმოსცემს მთლიანად ქალაქის საზღვრებს და მის დამოკიდებულებას მეზობლებთან. ერთი მხრივ, სხალტბის მთები და, მეორეს მხრივ, თრიალეთის ჩრდილოეთის კალთები, რკალად ერთვებიან დაეკებულ ადგილს, მტკვრის ორსავე ნაპირზე, რომელშიც მოქცეულია ქალაქის შთავარი სამიწათმოქმედო ზონა, ქალაქის დასტავირი (ნასტაკისი) მტკვრის მარცხენა ნაპირზე და ძეგვ-ციხედიდის მიღამოები, მის შობირდაპირე მხარეს. ელინისტურ ხანაში არის გამოყვანა ქსნით ერთ-ერთი უდიდესი ღონისძიება იყო ქალაქის ეკონომიურად მომჭლავრებისათვის. მაგრამ ეს მხოლოდ ერთი მხარე იყო ქალაქის ეკონომიური სიძლიერისათვის. მთავარი, რა თქმა უნდა, რკინის წარმოება იყო, რამაც თავისი გამოხატულება უშუალოდ ადგილის სახელშიაც ჰპოვა. რომ სარკინის საქალაქო მეურნეობის ძირითადი დარგი რკინის წარმოება იყო, კარგად ჩანს აქ ჩატარებული არქეოლოგიური გათბრების წყალობით¹²⁶.

როგორც ჩანს, სარკინე მდინარე მტკვრის ორსავე მხარეს იყო განლაგებული. ეს კი მდინარეზე ხიდის (თუ ხიდების) არსებობას გვაუარაუდებინებს. სანაწარმად, დღეს ხიდის ნიშანი არსად შეინიშნება. ასეთი რამ არც წერილობით წყაროებში ჩანს (ცხოვრება შიოსი და ევაგრესი, ნეოფიტე ურბნელის წამე-

¹²³ ა. ა. ფ ა ქ ი ძ ე. ქალაქები და საქალაქო ცხოვრება..., გვ. 213.

¹²⁴ „ქ ც-ბა“, I. გვ. 116—117.

¹²⁵ ვ ა ხ უ შ ტ ი. აღწერა..., გვ. 55.

¹²⁶ ა. ა. ფ ა ქ ი ძ ე. ქალაქები და საქალაქო ცხოვრება..., გვ. 206 და შემდგომ.

სებლი შესაძლებელია ვიფიქროს. რომ სწორედ ბერთაყანის ტერიტორიაზე იყო ვაშენებული ამ დროის ძველი წერილობითი წყაროებით კარგად ცნობილი ანტიკური ქალაქი წუნდა. ამ მოსაზრებას ის გარემოებაც ადასტურებს, რომ ბერთაყანის გარკვეულ ტერიტორიაზე ნახვით დიდ და მცირე ყორღანებს. ადრევე გაპარულ ყორღანებში მიკვლეული ანალოგიური ქვის ნაგებობის ნაშთები გვაფიქრებინებს, რომ მეტი წილი ეს ყორღანები აგრეთვე ფარავენ ანტიკურ ქალაქის ნაგებობებს¹³⁰. რომ ბერთაყანა მნიშვნელოვანი არქეოლოგიური ძეგლია, ეს საკამათო არ არის, ჩვენის აზრით, არ უნდა იყოს მართებული, რომ თითქოს ბერთაყანა ანტიკური ხანის წუნდაა. არქეოლოგიური მონაპოვარი სრულიად არ გვაძლევს საშუალებას ასეთი აზრის გამოსატანად. ჭერ ერთი, შენობების აღმოჩენა განა მინცდამაინც ქალაქობაზე, თანაც ქალაქის ძირითად ბირთვზე უნდა მიუთითებდეს? ესეც რომ არ იყოს, ქართული წერილობითი ძეგლის მიხედვით, რომლის მეშვეობითაც შეიძლება წუნდის ქალაქობაზე ლაპარაკი, წუნდა ქალაქად მოიხსენიება ძვ. წ. IV ს. ალექსანდრე მაკედონელთან დაკავშირებით. ტ. ჩუბინიშვილის დაკვირვებით კი IV—II სს. აქ ყორღანება, რომლებიც ზედ ადევს ძველ ნაგებობებს; ამასთანავე ლეონტი მროველის მიხედვით „აღჯდა მიჟედ არშაკ, და დაიპყრა ყოველი ქართლი, და მეფობდა იგანებიერად და უმატა ყოველთა სიმაგრეთა ქართლისათა და უმეტეს მოამტკიცნა ზღუდენი ჯავახეთს. ქალაქსა წუნდას¹³¹. არშაკი, რომელიც ძვ. წ. I ს. ბოლოს მეფობდა, საეპეოა, რომ ასეთ ღონისძიებებს ჩაატარებდა დღევანდელ ბერთაყანაში, რომელიც მაშინ ყორღანული ველი ყოფილა. ეს ღონისძიება ალბათ უნდა ჩატარებულყო წუნდის გორის მიდამოებში, რადგანაც ის იყო ძირითადი ბირთვი ქალაქი წუნდისა. რაც შეეხება ბერთაყანას, იგი ძველი სამოსახლო უნდა ყოფილიყო, ისევე როგორც წუნდის გორა, წუნდის ქალაქობის ეპოს მისი სახლოვეს ქალაქის ერთ-ერთი უბანი შეიძლება ვივარაუდოთ. ის სამაროვანიც, რომელიც აქ არის დადასტურებული (IV—II სს.), არ არის გამორიცხული, წუნდის გორის ან მისი უბნის (ბერთაყანის მახლობლად) კუთვნილება იყოს.

წუნდის საყარაულო უბნები სხვაგვარა, რომელთა შესახებაც წინა თავში იყო ლაპარაკი. ამდენად მათ შესახებ სიტყვას აღარ გავაგრძელებთ. ხევის ეს მონაცემით რომ მოწინავეა და ძლიერი შუასაუკუნეებში, ეს ძეგლები უბრალო ჩამოთვლითაც აშკარა ხდება: წუნდა, კუმურდო, ხერთვისი, თმოგვი, ნაქარვანლარი, სასახლე, ვარძია და სხვ.

ყოველივე ზემოთ აღნიშნულის შემდეგ შეიძლება დაგვებად იყოს კითხვა: თუ რატომ მანიცდამაინც წუნდა ავიღეთ მაგალითად საარქივოსთან ერთად. ციხისა და ქალაქის ურთიერთობის გასარკვევად? წუნდაში, ისევე როგორც სარკინეში, კარგად ჩანს სამეურნეო რაიონი, ტრასებით შემორჩევილი გორები, არხები და ამ სამეურნეო რაიონის ირგვლივ ქალაქის ცალკეული უბნები. ამასთან ერთად, ქალაქისა და მისი დამცველი ციხის ურთიერთობის სურათი აქ შესანიშნავად ჩანს. წუნდას, ისევე როგორც სარკინეს, თავისი დამცველი ციხე ჰქონდა. რა თქმა უნდა, ეს სრულიად არ გამორიცხავდა, რომ თვით იგი შემოზღუდული და გამაგრებული არ იყო (ამის შესახებ ზემოთ მოტანილი წერილობითი ცნობაც მიუთითებს). მისი დამცველი ციხე მისგან მოშორებით მდებარეობდა ხეობის ბოლოში, არტანისა და ჯავახეთის მტკვრების შესაყარზე.

¹³⁰ ანტიკური ქალაქი წუნდა. გაზეთი „კომუნისტი“, 1964, 25 დეკემბერი (№ 300).

¹³¹ იქ. ც. 1, გვ. 30.

მხედველობაში გვაქვს ხერთვისი, ციხე ძლიერი, მიუვალი და ისეთივე ძველი, როგორც წუნდაა და სხვა ქართული ქალაქები (ამის შესახებ ქვემოთ გვექნება ლაპარაკი).

ქალაქებისა და ციხეების ურთიერთდამოკიდებულების შესანიშნავ ილუსტრაციას, ძალიან სიტყვაძენწად გადმოცემულს, ვხვდებით „მოქცევაჲ ქართლისაჲს“ არაერთგზის მოხსენებულ ადგილზე. ერთი შეხედვით უცნაური წარმოსადგენია ქალაქი, რომელსაც ციხე აქვს რამდენიმე კილომეტრით მოცილებული. „მოქცევაში“ კი ასეთნაირად არის ზოგი ქალაქი დასახელებული: „ეფლისციხე კასპისაჲ და ციხე-დიდი სარკინისაჲ“. შეიძლება თუ არა, რომ ეს სინამდვილეს შეეფერებოდეს?

საქართველოს თავისებური გეოგრაფიული მდებარეობის გამო, ხევაზს ინსტიტუტის პირობებში, ხევია და ველის სამეურნეო პირობების მონაცვლეობისა და მასთან დაკავშირებით შექმნილ გეოგრაფიულ სახესხვაობებში, ზემოთ აღნიშნული დამოკიდებულება ციხეებსა და ქალაქებს შორის ბუნებრივად გვეჩვენება. ქალაქები და ციხენი მათნი სრულიადაც არ გულისხმობს ვაუშაგრებელ უციხო ქალაქებს, რომელთა ციხეებიც რამდენიმე კილომეტრზე დევს. პირიქით, ყველა ეს ქალაქი გამაგრებულია ციხით და სხვა თავდაცვითი ნაგებობებით და დამატებით ციხეც გააჩნია მისგან მოშორებით. მცირეოდენი გამოონაკლისის გარდა, თითქმის ყველა ქართული ქალაქი ასეთი ციხეებით არის გამაგრებული, რა თქმა უნდა, როდესაც ქალაქზე და მის მოშორებით მდებარე ციხეზეა ლაპარაკი, ეს სრულიადაც არ ნიშნავს, რომ ციხე უშუალოდ ამ ქალაქს ამაგრებდა. თვითონ ქალაქს თავისი დამცველი საკუთარი ციხე ჰქონდა; მეორე ციხით კი იცავდა ქალაქზე დამოკიდებულ სამწყსოს, რომელიც ძირითადად უშუალოდ ქალაქსა და დამცველ ციხეს შორის იყო მოთავსებული. იგი სწორედ იმ დაბების დამცველია, რომელთა შესახებაც ადრე გვექონდა ლაპარაკი დაბებზე მსჯელობის დროს. ქალაქსა და ციხეს შორის მოქცეული ტერიტორია ძალიან ხშირად მოიცავდა ეთნიურსა თუ ადმინისტრაციულ რაიონს „ქუეყანას“, ხშირად დაკავშირებულს წყაროების რომელიმე ეთნარქთან. საგულისხმო მდგომარეობაა, რომ ქართლოსიანთა ამპის დაწყებისთანავე, ლეონტი მროველის მიხედვით, ეს სურათი გარკვეულ ეტაპებზე ვითარდებოდა. „ქართლოს მოვიდა პირველად ადგილსა მას, სადა შეერთვის არაგვი მტკუარსა, და განვიდა მთასა მას ზედა, რომლისა ეწოდების არმაზი, და პირველად შექმნა სიმაგრენი მას ზედა, და იშენა მუნ ზედა სახლი“¹³².

„ხოლო შეილთა შორის მისთა გამოჩნდეს ხუთნი გმირნი, რომელთა სახელები ესე არს: პირველისა მცხეთოს, მეორესა გარდაბოს, მესამესა კახოს, მეოთხესა კუბოს, მეხუთესა გაჩიოს“¹³³.

მცხეთოსი „დარჩა საყოველთა მამისა მათისა ქართლოსისათა, რომელსა აჲ ჰქვიან არმაზი. და მანვე აღაშენა ქალაქი შესაყრებელსა შორის მტკუარის და არაგვისა, და უწოდა სახელი თვისი მცხეთა“¹³⁴.

გარდაბოსის წილხვდომილია ხუნანი, კუბოსისა ბოსტან-ქალაქი, იგივე რუხთაევი, აშენებული ქართლოსის ცოლის მიერ, კახოსისა ბერ, იგივე ჩელეთი, გაჩიოსისა გაჩიანი. „ხოლო შეილთა შორის მცხეთოსისათა გამოჩნდეს სამნი

¹³² „ქ ც-ბა.“ I. გვ. 8.

¹³³ „ქ ც-ბა.“ I. გვ. 8.

¹³⁴ „ქ ც-ბა.“ I. გვ. 9.

გმირნი სახელოვანი, რომელთა სახელები ესე არს: პირველსა უფლოს. და შედგომსა ოძრახოს. და მესამესა ჭავახოს¹³⁵.

ოძრახოსი აშენებს ორ ციხე-ქალაქს — ოძრხეს და თუხარასს, ჭავახოსი — წუნდას და არტანს.

უფლოსი აშენებს უფლისციხეს. ურბნისსა და კასსს.

როგორც წყაროდან ჩაპს, თითქმის ყველა ძველი ქართული ქალაქი დაკავშირებულია, ჯერ ერთი, რომელიმე ეთნარქთან და თანაც ამ ქალაქებში. იგივე „ქუეყნების“ ფარგლები ხშირად გავრცობილია თვით ეთნარქის სამფლობელოებად. აი მაგალითები: ჭავახოსის წილხვდომილია ფანავრიდან ვიდრე თავადმდე მტკურისა. ამ ტერიტორიის ძირითადი ნაწილი მოდის წუნდასა და არტანზე, ისევე როგორც შიდა ქართლის უფლოსის ხევდრი ადგილები ძირითადად მოდის კასზე, ურბნისზე და უფლისციხეზე.

მაგრამ აქ საქმის ორი მხარე შეიძლება გავარჩიოთ; ქალაქებს, როგორც ადმინისტრაციული ცენტრების, უფლებები გაცილებით ვრცელ ქვეყანას მოიცავდა, რა თქმა უნდა, ვიდრე უშუალოდ ქალაქისა. რუსთავი, როგორც კუხეთის ადმინისტრაციული ცენტრი, მთლიანად მხარეს განაგებდა არაგვ-ეიწვანასაღე, მაგრამ, როგორც ქალაქი, შედარებით ვიწრო ჩარჩოებში იყო მოქცეული (საზღვრები: დასავლეთით მტკვარი, ჩრდილოეთის ხევი ლოჭინისა, აღმოსავლეთით მთა გარეჯისა, სამხრეთით მწარე-წყალი)¹³⁶.

დაკვირვებით, ქალაქისა და მისი დამცველი ციხის ტერიტორიული შეზღოვარგვლა გეოგრაფიული ნიშნის მიხედვით უფრო ადვილი საცნაურია. მტკვრის ხეობა ამ მხრივ უფრო რთულ საკითხს წარმოადგენს. ჩვენ ვცადეთ ადგილებზე არქეოლოგიური დახვეწების მეშვეობით, რა თქმა უნდა, წერილობითი მონაცემების გათვალისწინებით, ციხეების და ქალაქების ასეთი წყვილები გამოგვეყო.

ოძრხე. ოძრხის ხევის მფლობელი ქალაქია. საკმარისია ამ ვიწრო და მოკლე ხეობას აჰყვეს კაცი და ერთი თვალის მოვლებით შეხედოს, რომ ადვილად დარწმუნდება, თუ რა როლი უნდა შეესრულებინა ოძრხეს ხევის ცხოვრებაში. ჩრდილოეთის მხრიდან, ზეკარის გადასასვლელით იგი იმერეთს უკავშირდება. სამხრეთის მხრიდან ხეობა იშლება ქვაბლოვანის წყალთან და ახალციხის ვაკეობებით მტკვრის ხეობაში ჩამოდის. ზეკარის გადასასვლელი ვიწრო, კლდოვანი და სასტიკია. ამდენად მისი გამოყენება მთელი წლის განმავლობაში მხოლოდ რამდენიმე თვეს შეიძლება, ისე რომ მისი გამოყენება დიდი სიძნელეების გადალახვასთან არ არის დაკავშირებული. მეორე მხარეს ხეობა ოძრხეს ქვევით იშლება. იქ, სადაც ოძრხის წყალი (დღევანდელი აბასთუმნის წყალი) ქვაბლოვანა ერთვის. სწორედ აქ არის საგულევებელი ოძრხე — ქალაქის ჩამკეტი ციხეც. ხეობაში შესასვლელი აქ ისეთ საგულისხმოდ გეოგრაფიულ გარემოში არის მოქცეული. რომ თვის ითხოვს ასეთ გამაგრებულ ადგილს, რომლის კონტროლსაც ვერ ასცდება ხეობაში შემსვლელი. ამ ადგილზე ოძრხე-ქვაბლოვანის წყლების ირგვლივ გაშლილია დაცემული ველო. ნაყოფიერი მიწის მოქმედებისათვის, რომელიც საჭიროების შემთხვევებში უხვად ირწყვოდა ორივე მდინარით. საფიქრებელია, რომ ასეთმა ხელისშემწყობმა სამეურნეო პირობებმა შეუქმნეს საფუძველი აქაურ მკვიდრთ საფუძვლიანად დასახლებისათვის. ოძრხას

¹³⁵ -ქ ც-ბა.- I. გვ. 9.

¹³⁶ დ. ქ ი ლ ა შ ვ ი ლ ი. ქალაქი რუსთავი, გვ. 160.

წყლის მარჯვენა ნაპირზე აქ შესანიშნავი სამოსახლო გორა მდებარეობს, რომელიც განსაკუთრებით მნიშვნელოვანი უნდა ყოფილიყო ოძრხის ქალაქობადღელ პერიოდში. აქ ცხოვრება არ შეწყვეტილა ფეოდალურ ხანაშიაც.

ოძრხის წყლის მარცხენა ნაპირზედაც, საკმაოდ მაღლობ ადგილზე, საყურადღებო ძეგლი მდებარეობს, შთამბეჭდავი თავისი სტრატეგიული განლაგებით, არქეოლოგიური ზედაპირული მასალით და ბევრისმთქმელი ადგილის სახელით „ზადენ-გორა“. ზადენი არმაზთან ერთად წერილობითი წყაროების მიხედვით ქართველთა დემრთია „დემრთნი ქართლისანი, არმაზ და ზადენ, ყოლისა დაფარულისა გამოძიებულნი“¹³⁷. ადგილის სახელი ზადენი მცხეთის ტოპონიმიაშიც გვხვდება. კარგად არის ცნობილი, რომ ასურელ მამათა ერთი ყველაზე თვალსაჩინო წარმოსადგენლის იოვანე ზედაზნელის სახელი სწორედ მცხეთის ზადენ-გორასთან არის დაკავშირებული. ქართველთა წარმართული დემრთის ზადენის სახელობისაა ის გორაც, რომელიც ოძრხის კართან იღო. წერილობითი წყაროების მიხედვით ზადენგორის კერპთა დამხობა ანდრია მოციქულის მოღვაწეობასთან არის დაკავშირებული. მეგრელთა მოქცევის შემდეგ წმ. ანდრია მოციქული „წარმოემართა და გარდმოვილო მთა, რომელსა ეწოდებოდა რკინის ჭუარი, და თქმულ არს, ვითარმედ ჭუარი იგი თვით ნეტარისა ანდრიას მიერ აღმართებულ არს. ზოლო ვითარცა შთავლო ხევი ოძრახისა და მოვიდა საზღაურთა სამცხისათა, დაივანა სოფელსა, რომელსა ეწოდებოდა ზადენ-გორა. მიხედნა მოციქულმან და იხილნა კაცი მის ადგილისანი რამეთუ უზოჯვიდეს კერპთა ყრუთა, და ილოცა მოციქულმან წმიდისა მის ხატისა მიმართ. და ყოველნი იგი კერპნი დაეშხუნეს და შეიმუსრნეს“¹³⁸. სწორედ ზადენ-გორა შეიძლება მივიჩნიოთ ოძრხის-ხევის და, შესაბამისად, ოძრხე-ქალაქის ჩაპყტად, გასასვლელად სამცხეს. საყურადღებოა, რომ მან ჩამოვილო ოძრხის ხევი, გამოუარა ოძრხესაც და გაჩერდა ზადენ-გორას, და არა ოძრხეს. სავარაუდოა, რომ ანდრია მოციქული ამ შემთხვევაში ზადენ-გორას არჩევს როგორც წარმართულ ბუდეს, სადაც სურს თავისი რელიგიის უპირატესობა აჩვენოს. არ არის გამორიცხული, რომ ზადენ-გორა უფრო ძველი ძეგლია, ვიდრე ოძრხე. რომ იქვეა კერპთაყვანისმცემელთა ბუდეც ხეობისა. თუ კარგად ჩაუთვლირებით, ვნახავთ, რომ ზადენ-გორას და მის მოპირდაპირე მხარეს, ოძრხის-წყლის მარჯვენა ნაპირზე მდებარე გორასაც უფრო უკეთესი სამეურნეო პირობები უნდა ჰქონოდა, ვიდრე თვით ოძრხეს. ოძრხის აშენება უფრო სტრატეგიულ ამბებთან უნდა ყოფილიყო დაკავშირებული. ქალაქი შუაგულ ხევეში ააგეს გარკვეული მიზეზების გამო (ამის შესახებ ქვევით), მის კარს ზადენ-გორას კი ბევრი უპირატესობა რჩებოდა მასთან შედარებით.

მტკვრის ზედა წყლის რაიონში ქალაქისა და მისი დამცველი ციხის საუკეთესო მაგალითს წუნდა-ხერთვისი წარმოადგენს. როგორც აღნიშნული გვექონდა, წუნდა-ქალაქი თავისი ცალკეული უბნებით საკმაოდ ძლიერი ქალაქი იყო. რომელსაც საუკუნეთა განმავლობაში არ დაუფარგავს მნიშვნელობა.

წყლის ხევის და, შესაბამისად, წუნდა-ქალაქის ჩაპყტი ციხეა ბერთვისი, ორი მტკვრის, არტანის და ჯაეახეთის შეერთებაზე, საკმაოდ ძლიერ სტრატეგიულ ადგილზე გაშენებული სიპაჯრე. მისმა ასეთმა მდებარეობამ განაპირობა, რომ იგი გვიანფეოდალურ ხანაშიც საკმაოდ მნიშვნელოვანი პუნქტია და

¹³⁷ „ქ. ც. ბა.“ I. გვ. 106.
¹³⁸ „ქ. ც. ბა.“ I. გვ. 29.

ეს პუნქტზე იყავა. იგი ორი მნიშვნელოვანი ხევის დარაჯია, რომლებზედაც ცნობილი სავაჭრო გზები გადიოდა; წუნდის ხევი საშუალო რგოლია ცენტრალურ ქართლის პროვინციასა და არტაან-კლარჯეთს შორის; ჭავჭავთის მტკვრის მიმართულებით კი ხერთვისის ვერ ასკდებოდა ანტიკური ხანის ერთ-ერთი შეტად მნიშვნელოვანი საქარავნო გზა, რომელიც სომხეთის ძველ ცენტრს არტამატს აკავშირებდა სებასტოპოლისთან¹³⁹. ამ გზის ერთი მონაკვეთის შესახებ, ფარანის ტბიდან მოყოლებული, წმ. ნინოს ქართლში მოღვაწეობის ქრონიკებითავე შეიძლება ლაპარაკი. ხერთვის-ახალციხის გავლით შესაძლებელი იყო მცხეთისაკენ წამოსვლა, ზარზმა-გოდერძის გადასასვლელით კი კოლხეთისაკენ. არტამატთან სებასტოპოლისაკენ მომავალი გზა სწორედ ხერთვისზე იღო და არა წუნდაზე. როგორც ზოგი მკვლევარი ფიქრობს¹⁴⁰, საიდანაც დღევანდელი ახალციხის და ოძრხის გავლით, ზეკარის უღელტეხილით, კოლხეთის დაბლობისაკენ შეიძლება გადასვლა. წუნდისაკენ მიმავალი ხერთვისის გზას ვერ ასკდებოდა. ქალაქის ასაღებად ძლიერი ხერთვისის ციხის დამორჩილება იყო საჭირო. წუნდის მიდამოები, ასევე მთელი ხევი ხერთვისამდე, წუნდის დაბებით ენდა ყოფილიყო დასახლებული. ის ამბავი, რომ აქ, ამ ადგილებში ადრეული ფეოდალური ხანის ნამოსახლარებს და საკულტო ნაგებობებს ვხვდებით¹⁴¹, სრულიადაც არ არის მოულოდნელი და ეს მიუთითებს ცხოვრების უწყვეტობაზე წინაფეოდალური ხანიდან (წუნდის გაქალაქების დროიდან) და ასევე წინა-კლასობრივი ეპოქიდან, როდესაც წუნდის ხევში არა ერთი ძლიერი ძველა ნამოსახლო იყო ცნობილი.

შიდა ქართლის, ქართული წყაროების მიერ აღნიშნული პუნქტებიდან, ციხისა და ქალაქის ურთიერთობის შესახებ განსაკუთრებულ ყურადღებას იქსახურებს კასპი და უფლისციხე. „მოქცევის“ მიხედვით, უფლისციხე კასპის კუთვნილ ციხედ არის გამოცხადებული — „უფლისციხე კასპისა“. ალბათ „მოქცევის“ გავლენით ლეონტი მროველიც ციხე-ქალაქების ჩამოთვლისას კასპსა და უფლისციხეს ერთად გადმოსცემს „... ურბნისი, კასპი და უფლისციხე, ქალაქი დიდი მცხეთა...“ რომ ის ციხეა, გარკვეულ დროს მაინც, თვით სახელიდანაც ჩანს. თუ დავუჯერებთ „მოქცევის“ ცნობას და ასევე მივიღებთ გამოთქმულ ვარაუდს ქალაქებისა და მათი დამცველი ციხეების შესახებ, მაშინ უფლისციხის „უფალი“ უფრო კასპის გავლენით უნდა იყოს შერქმეული. რაიმე დამატებითი ცნობები კასპის ამგვარი უფლების განსაზღვრისა არ გავაჩნია, მხოლოდ ერთ გარემოებაზე უნდა გავამახვილოთ ყურადღება; ჭუანჭავის გადმოცემით, ვახტანგ გორგასალის და მირანდუხტი „მოითხოვა იგი საზრდოდ სპარსალარმან კასპისამან, და მისცა იგი მეფემან; და წარიყვანა იგი ქალაქად კასპისა და იზარდებოდა მუნ“¹⁴². შემდგომად „მაშინ ვითარ იქმნა ვახტანგ წლისა ათისა, გარდამოვიდეს ოვანნი სპანი ურიცხენი და მოტყუენეს ქართლი თავითგან მტკურისათ ვიდრე ხუნანამდე, და მოაოხრნეს ველნი, არამედ ციხე-ქალაქნი დაურ-

¹³⁹ ლ. კილაშვილი, ნაქალაქარი ურბნისი, გვ. 164.

¹⁴⁰ С. Т. Е р е м я н, Торговые пути Закавказья в эпоху сасанидов, ВДИ, 1939, № 1, გვ. 92.

¹⁴¹ იხ. გ. ჭავჭავაძის, კ. მელითაური, შ. ხანთაძე, ნ. შოშიაშვილი, უაბია, 1957; Г. Гаприндашвили, Пещерный ансамбль Вардзия, Тб., 1969.

¹⁴² იქ. ცხ. 1, გვ. 143.

ლისტზე" მოგვანო ხანაშ იყო ნეკნინილი და მას კი ამის ნიშნები გააჩნია. ძველი სახელები, ასეთი შინაარსისა, სხვანაირად იწარმოებოდა: საზღვრული მსაზღვრელის წინ იყო გატანილი, შდრ. „ციხე დიდი“, და არა „დიდი ციხე“, „ციხე გოჯი“ და არა „ქუჯის ციხე“ და სხვ. ის ძველი ფორმით იქნებოდა „ციხე უფლისაჲ“.

ანდნად, დამოკიდებულება კასსა და უფლისციხეს შორის ასეთი შინაარსით შეიძლება ვავიკოთ. როგორც ურთიერთობა ქალაქსა და მის დამცველ ციხეს შორის.

სარკინე — ციხედიდის მსგავსივე ურთიერთობა, რის ანარეკლიც „მოქცევაში“ ივრჩნება. ზევით უკვე განხილული იყო და აქ აღარაფერს ვიტყვით.

5. ხეობის ქალაქი და ველის ციხე. ქალაქთანწყობა

ზემოთ აღნიშნული იყო ქალაქების და მათზე დამოკიდებული „ქვეყნის“ დამცველი ციხეების შესახებ, რომელნიც თავისებურ დაწყვილებას იძლევიან და კარგად მუთითებენ ქალაქითა და მისი ციხით შექმნილ ერთეულებზე.

დაახლოებით ამავე კონტექსტით შესაძლებელია სხვაგვარი წყვილებიც ვამოვყოთ ქალაქებისა და ციხეებისა, სადაც მათი ურთიერთობა განისაზღვრება ხშირად ეკონომიური ყოფით (უჯარმა-არუსთავი, ზღუდერი-ველისციხეს), ანდა პოლიტიკური დამოკიდებულებით (ქერემი-ველისციხე). ქალაქისა და ციხის ამ ურთიერთობაში ხეობის ქალაქს უკავშირდება ველის ციხე. ველის ციხე არის დამცველი ხეობისა და ხეობის ქალაქისა, რომელიც წარმოიქმნება ველის დასაწყისში, ზღვარზე ველსა და ხეობას შორის. ვფიქრობთ, ასეთი ურთიერთობის ნაყოფია ციხის განსხვავებული სახელის შემოსვლაც. ქვევით რაზდენიმე ასეთ ნიშანს განვიხილავთ. ვიძეორბთ, დამოკიდებულება ხეობის ქალაქსა და ველის ციხეს შორის ძირითადად იმავე ასპექტში უნდა გავაგოთ, როგორც ზემოთ აღნიშნული ქალაქები და მათი ციხეები.

ციხე-ქალაქი უჯარმა აღრეფეოდალურ ხანაში მნიშვნელოვანი პუნქტია. იგი ისტორიული კახეთის პოლიტიკური ცენტრი იყო ივრის ხეობაში. როგორც ქალაქი უჯარმა, წერილობითი წყაროების მიხედვით, უფრო აღრეა წარმოშობილი. ლეონტი მროველის მიხედვით იგი ასფაგურს აუშენებია (III ს.), ვახტანგ გორგასალი მას განსაკუთრებულ ყურადღებას აქცევს, აგებს ციხეს, ამაგრებს მას და თავისი პოლიტიკური მიზნების განხორციელების ერთ-ერთ დასაყრდენ ციტადელად ხდის. უჯარმას მეშვიდრეობით მიღებული აქვს ივრის ხეობის მდიდარი რაიონის შეურვეობა. ამიერიდან მისი გაძლიერებით ხეობის ძველი ცენტრების ბერ-ჩელეთის მნიშვნელობა ეცემა. რამდენად მიზანშეწონილი იყო უჯარმა ეკონომიური თვალსაზრისით, ან რამდენად შესაძლო მან ამ მხრივ თავის გატანა, ამის შესახებ ლაბარაკი ქვემოთ გვექნება, როდესაც აღრეფეოდალური ხანის ქალაქებს განვიხილავთ. ეხლა კი მოკლედ ვიტყვით, რომ მისი აღზევება და წინ წამოწევა ნაკარნახევი იყო უმთავრესად პოლიტიკური მოსაზრებებით; ვახტანგ გორგასალს აღმოსავლეთის უქსპანისისათვის ესაჭიროებოდა ძლიერი პოლიტიკური დასაყრდენი პუნქტი. ერთ-ერთ ასეთ ციხე-ქალაქს მის მიერვე გაძლიერებულს, უჯარმა წარმოადგენდა¹⁴⁹. მან თავისი როლი

¹⁴⁹ Д. П. Мусхелишвили. Город Уджарма, საქართველოს ისტორიული გეოგრაფიის კრებული, II, გვ. 65.

ბრწყინვალედ შეასრულა და შემდეგ კი ჩამოშორდა ასპარეზს (ან-ს შესატყვის ქვემოთ).

ამასთანავე ერთად არ უნდა დაკვიფრეთ, რომ უჯარმა ივრის ხეობის ქალაქი იყო და მასზე ძლიერ იყო დამოკიდებული თვით ხევის ავჯარგიანობაც. ვახტანგმა „უბრძანა აღშენება უჯარმისა და მუნ შინა ზრდა დაჩი მეფის. რამეთუ სიმარჯვედ გამონახა იგი ნაღირთა და ცხოვართათვისო“¹⁵⁰. აქ ერთმეტად საყურადღებო მოქმენია აღნიშნული, რომელიც გვაძეცნობს, უჯარმა და მთლიანად ხეობის სამეურნეო ყოფის ანსახველ სურათს. მესაქონლეობა და განსაკუთრებით კი მომთაბარული, ხეობის ძირითადი ეკონომიური საშუალებაა¹⁵¹, რომელსაც მრავალი ხელისშემწყობი პირობა სჭირდებოდა. ხეობაში მეცხვარეობის განვითარებაზე უძველესი დროიდანვე მიუთითებს არქეოლოგიური მონაცემებიც. აზის საუკეთესო მასალები მოგვეცა საქორის № 1 ყორღანის გათხრებმა, სადაც აღრებრინჯაოს ხანის კერამიკასთან ერთად დადასტურებულია დიდი რაოდენობით ცხვრის ძეალებული¹⁵². კარგად არის ცნობილი. რომ მეცხვარეობის განვითარება შესაძლებელია მხოლოდ და მხოლოდ სათანადო საზამთრო და საზაფხულო საძოვრების პირობებში. საკუთრად ივრის ხეობის ზედა წელი და მთიანი კახეთი უჯარმის საგამგეო მას არ ეყოფოდა. მას საზამთრო საძოვრებიც ესაჭიროებოდა და აი აქ ვახტანგის შორისმკერეტელობაც ნათელია; ზრუნავს ხეობაზე, ნინოწმინდას, უჯარმის კარს საეპისკოპოსო ცენტრს აარსებს და ხეობის კარის, ხეობის შესასვლელის მოწყობას ცდილობს. გეოგრაფიული მდებარეობა ივრის ხეობისა და, განსაკუთრებით უჯარმის ზემო წელისა, სადაც ხეობა იშლება და ველში გადადის, ისეთია, რომ ივრუსთავის კონტროლს ვერ ასცდება. უჯარმის — ხევის ქალაქის პირისპირ მდებარეობს რუსთავი — ველის ქალაქი, რომელსაც ხელთ უყარია ზაშორის შესანიშნავი საძოვრები, ივრისპირეთი, ყარაია, ჩადივარი, გარეჯის მდამოებრი და სხვ.

მტკვრისა და ივრისპირები უძველესი დროიდანვე ქართველთა საზამთრო საძოვრებს წარმოადგენდა, რომლის გასაღებიც რუსთავი იყო. რუსთავის ხელში ჩაგდება საძოვრების დაუფლებას ნიშნავდა. საძოვრების შენარჩუნება კი სახელმწიფოებრივ საქმეს შეადგენდა. მისი დაკარგვის ცალკეულ შემთხვევაში ქვეყანა კრიზისის წინაშე იდგა ხოლმე. მასზევე დიდად იყო დამოკიდებული ველის ისეთი ქალაქის ყოფნა-არყოფნაც, როგორც რუსთავია. საძოვრების საკითხი განსაკუთრებით მწვეკვედ დგება მეზობლად თურქმანული ტომების მოძღვარების შემდეგ. X ს. მაგალითად, თურქ-სელჩუკთა გაძლიერების ხანაში. რუსთავის საძოვრებს მომთაბარენი ეუფლებიან და ყოველ ღონეს ხმარობენ მის შესანარჩუნებლად. დავით აღმაშენებლის ისტორიკოსის გადმოცემით „წარილო გიორგი მყონდიდელმან რუსთავიცა მეფისა მუხრანს ყოფასა. ქრონიკონი იყო საპას ოცდა თხუთთეტი. რომლისათვისცა დაღად წყენა შეექმნა თურქთა და რიღობა საზამთროთა აღვილთა დგომისა“¹⁵³. დაზამთრებისას, როგორც მემატთანე გადმოგვცემის, „ჩამოიარაიან თურქთა სომხითი. ყოელითა ფალანგითა მათითა, ჩაპოღვიან გაჩიანთა. პირსა მტკუარისასა, ტფილისითგან ვიდრე ბაზ-

¹⁵⁰ „ქ. ც. ბა.“ I. გვ. 85.

¹⁵¹ Д. Л. Мусхелишвили, *დასახ. ნაშრომი*, გვ. 64.

¹⁵² Д. Л. Мусхелишвили, *იქვე*, გვ. 60.

¹⁵³ „ქ. ც. ბა.“ I. გვ. 333.

დავადგინე, და იორის პირთა, და ყოველთა ამათ შუენიერთა ადგილთა საზამთროთა, რომელთა შინა ზამთრის, ვითარცა არესა გაზაფხულისასა, ითიბების ღიჯა. და აქუს შეშა და წყალა უსუებით¹⁵⁴. დავით აღმაშენებლის ისტორიკოსთა მიხედვით კარგად ჩანს, როგორი სიმძაფრით იბრძოდა სახელოვანი მეფე სამოვრებისათვის. ეს გასაგებიცაა, რადგან ქვეყანა სერიოზული საფრთხის წინაშე აღმოჩნდა თურქ-სელჩუკებთან დაპირისპირებისას. სელჩუკთა მეურნეობის მომთაბარული ხასიათი დაუპირისპირდა დამკვლარ მეურნეობას. სამოვრების დაკარგვით საფრთხე ექმნებოდა ადგილობრივ მესაქონლეთ. ასეთი დაპირისპირება უცხო მეტომეებთან საქართველოს ისტორიაში ძალიან ხშირად ყოფილა და იგი ყოველთვის სასიცოცხლო მნიშვნელობის პრობლემას წარმოადგენდა.

საზამთრო და საზაფხულო სამოვრების საკითხმა გარკვეული როლი შეასრულა, უძველესი დროიდანვე მოყოლებული ჯერ ეთნიური მომენტის განმტკიცებაში და შემდგომად კი ქართული ფეოდალური სახელმწიფოს გაერთიანებაში.

დამოკიდებულება ივრის ხეობასა და რუსთავს შორის, როგორც ბარისა და მთის, განსხვავებული სამეურნეო დარგების, საზამთრო და საზაფხულო სამოვრების ერთიანობისა უძველესი დროიდანვე გარკვეული იყო. წერილობით წყაროებში ასახული ურთიერთობაც ამის სასარგებლოდ ლაპარაკობს. თვით ისტორიული კუხეთის საზღვარი, რომლის ცენტრსაც რუსთავი წარმოადგენდა, ზომ ივრის ხეობაზე უჯარმა-ბოჭორპის ხაზზე გადიოდა. განა ამის მანიშნებელი არ უნდა იყოს ლეონტი მროველის ცნობაც? „და ამან კახოს აღაშენა ჩელეთი: კუხოს შეეწია შენებასა ჩელეთისასა რამეთუ დედა ციხე კახოსის ხუელრი იყო. და მისცა კახოს შეწევნისათვის და შეეწია შენებასა ჩელეთისასა, რომელსა ბერ ერქუა პირველ შენებულსა კახეთისასა“¹⁵⁵. რუსთავი ივრის ხეობისა და უჯარმის მიმართ, ისევე როგორც უფრო ადრე ბერისა და ჩელეთის მიმართ, დამკველი ციხის როლსაც ასრულებდა. მას ივრის ხეობისათვის ველის ციხის მნიშვნელობა ჰქონდა. ტერმინ ველისციხეს აქ, რა თქმა უნდა, განსაკუთრებული გარემოების გამო ვხმარობთ, ვითვალისწინებთ რა რუსთავ-ქალაქის სტრატეგიული პუნქტის ერთ-ერთ დანიშნულებას.

აქ, ისევე როგორც სხვა ბევრ შემთხვევაში, უნდა დავინახოთ ზევის ქალაქისა და მისი ჩამკეტი ციხის ურთიერთობა, ურთიერთობა, სადაც მკაფიოდ ისახება ზევის ქალაქის და მის კართან მდებარე ველის ციხის დამოკიდებულება.

საფიქრებელია, ველისციხეების გავრცელება ჩვენში და საერთოდ ამ ინტიტუტის შემოსვლა სწორედ ზემოთ აღნიშნული გარემოების ნაყოფია. „ველისციხე“ ისახება, როგორც სახელიდანაც ჩანს, მთის, უფრო სწორედ, ხევია ციხის საპირისპიროდ. სამწუხაროდ, ველისციხეების შესახებ წყაროებში ცოტა რამ მოგვეპოვება, ჩვენ მხოლოდ ორ ველისციხეს ვიცნობთ, რომლებიც აღნიშნული მოსაზრების დასაბუთებას უქერს მხარს.

ერთი ველისციხე თანამედროვე კახეთის ტერიტორიაზე მდებარეობს გურჯაანის რაიონში. სამწუხაროდ, დღეს აქ, მკიდროდ დასახლებულ სოფელში მხოლოდ მცირეოდენი ნიშნებიღა შემორჩენილი. თანამედროვე სოფელი, რომელიც ძველი ველისციხის ნაშთებზეა აღმოცენებული, გაშენებულია მდი-

¹⁵⁴ - ქ. ც. ბ., - 1, გვ. 332.

¹⁵⁵ - ქ. ც. ბ., - 1, გვ. 9.

ნარე პერმის-ზევის მარცხენა ნაპირზე. იქ სადაც მთავრდება ხევის მთავორიანი კალთები და აშლება ალაზნის ველი. უტყუარი ნიშნებია; ველისციხე პერმის ხევის ჩამკეტია, აშენებული ხევის ბუნებრივ კარზე. ძველი ქალაქი პერმში კი გაშენებულია ველისციხიდან 17 კმ-ზე, ღრმა ხეობაში. ქალაქი პერმში ძლიერდება განსაკუთრებით: ვახტანგ გორგასალის დროს და მას ისეთივე ამოცანის შესრულება ეკისრებოდა, როგორც უჯარმას. ორივე ეს ციხე-ქალაქი ბევრი რამით ამქვდავებს ნათესაობას. პერმში ვახტანგ გორგასალის დროიდან ზის ეპისკოპოსი; იგი, ისევე როგორც ნეკრესი და კაპზეჩანი, დაჩის საეპიტობად ცხადდება ჯერ კიდევ ვახტანგის სიცოცხლის დროს. ვახუშტი პერმის შესახებ მოკლედ, სხარტად გადმოგვცემს: „ამ წყალზედა არს (ლაპარაკია პერმის წყალზე. — ლ. ჭ.) ალაზნის დასავლით, ველსა ზედა, ველის ციხე, და აწ ექვი. ამავე წყალზედ არს. ცივისა ანუ პერეთის მთის სამორისსა, პერემი; იყო ქალაქი, სადაცა აღაშენა გორგასალ ეკლესია დიდშენი, გუნბათიანი და ქალაქი მავარი, და დასვა ეპისკოპოზი, მწყემსი შიგნით კახეთისა და ზის დღესცა“¹⁵⁶. პერემ-ველისციხის ურთიერთობაზე უნდა მიუთითებდეს ზოგი ისტორიული ფაქტიც. მაგალითად, როდესაც სპარსელები ებრძვიან ვახტანგ გორგასალს, ისინი აოხრებენ კახეთის ქალაქებს, წყაროში პერემიცა და ველისციხეც ერთად არიან მოხსენიებული; ჩანს, ვერ გაუძლო მოძალებულ მტერს ველისციხემ და დაეკა პერმის ციხეც „და მოვიდა ხუასრო მეფე და შემუსრნა ქალაქი კაპზეჩოანი, და პერმისა ციხე, და ველის-ციხე. და ვითარცა მოიწივნეს კახეთად, დაბანაკეს იორსა ზედაო“¹⁵⁷.

არქეოლოგიურად არც პერემი და არც ველისციხე შესწავლილი არ არის. მხოლოდ მიწისზედა ძეგლებია აზომილ-ფაქსირებული. პერმის შესახებ სათანადო ადგილზე გვექნება ლაპარაკი, ველისციხეზე კი მოკლედ შეიძლება ყურადღების შეჩერება იმ დახვეწებებსა და აზომვების შედეგებზე, რომელსაც აქ ჩვენი საუკუნის 30-იან წლებში აწარმოებდა გ. ჩუბინაშვილი. მის მიერ ველისციხეში ჩატარებულ მუშაობას, მიწისზედა ძეგლების გამოძვეურების საქმეში განსაკუთრებული მნიშვნელობა აქვს, უმთავრესად არქეოლოგიურ სამუშაოების ჩატარებამდე. რამდენადაც იმ დროს მიწისზედა არსებული ზოგი ძეგლი დღეს აღარ ჩანს.

გ. ჩუბინაშვილის მიერ ჩატარებულ სამუშაოთა შედეგად ველისციხეში ძირითადად სამი არქიტექტურული ძეგლია გამოვლენიებული: სამეკლესიანი ბაზილიკა, ციხე და სასახლე. სამეკლესიანი ბაზილიკა სასახლის ნანგრევების მახლობლად დგას. აგებულია რიყის ქვით. ბაზილიკა ძლიერ გადაკეთების განიცადის XVII ს. აქ საეკლესიო სამსახურს ეწეოდნენ რევოლუციამდე¹⁵⁸. ბაზილიკა ადრე ქრისტიანული ხანის ძეგლია (VI ს.)¹⁵⁹. მიუხედავად იმისა, რომ ველისციხეში ციხის ნანგრევების საქაოლ ბევრი ფრაგმენტია შემორჩენილი. რაც მთავარია ხელმოსაკიდი ნიშნები ძეგლის კომპოზიციაში ტაძისა და ბასილის გასარკვევად არა გვხვდება¹⁶⁰. ციხის კედლების ცალკეული ნაწილები რამდენიმე ადგილას არის შემორჩენილი. ერთგან კუთხის კოშკის ორი სართულიც

¹⁵⁶ ე ა ხ უ შ ტ ი, აღწერა... გვ. 99.

¹⁵⁷ „ქ ც-ბა,“ I. გვ. 201.

¹⁵⁸ Г. Н. Чубиниашвили. Архитектура Кахетии, Тб., 1959, текст. გვ. 153.

¹⁵⁹ ი ქ ე ე, გვ. 559.

¹⁶⁰ ი ქ ე ე.

არის დადასტურებული. საყურადღებოა, რომ ზემოთ აღნიშნული VI ს. სან-
ეკლესიანი ბაზილიკა ციხის კედლების გარეთ ხვდება. მათ შორის ქრონოლო-
გიური დამოკიდებულების გარკვევის შემთხვევაში მეტად საინტერესო სა-
კითხის შექმნა იქნებოდა შესაძლებელი თვით პუნქტის დასახლებული ნაწი-
ლის რაობის შესახებ. სასახლიდანაც მცირე ნაწილები გადაჩენილა. მას, რო-
გორც ჩანს, წაგრძელებული ადგილი უჭირავს, ორსართულიანია. შემორჩენი-
ლი ყოფილა ასევე გარეთა კიბე, მეორე, ძირითად სართულზე ასასვლელად¹⁶¹.

ველისციხეში ციხის დადასტურება მნიშვნელოვანი მოვლენაა. ასევე ინ-
ტერესს მოკლებული არ უნდა იყოს სასახლისა და ძველი ეკლესიის დადასტუ-
რებაც. იყვნენ თუ არა ისინი სინქრონული ძეგლები, ეს საკითხი მომავალი არ-
ქეოლოგიური კვლევის საგანია, რომელმაც სხვა ასევე საყურადღებო ძეგლე-
ბი უნდა გამოაჩინოს. ის ამბავი, რომ აქ, ველისციხეში, VI ს. აგებენ ეკლესიას,
ნამდვილად გვაგულისხმებინებს სხვა მის თანდართულ და უფრო ძველ ნაგე-
ბობებსაც. უკვე ხომ ხოსრო II ანგრევს გორგასალის დროს აქ ციხეს? განა ეს
წარავლისმეტყველი არ არის? ჭერემ-ველისციხის ურთიერთობის ჩვენი ინტერ-
პრეტაციის სასარგებლოდ, ისევე როგორც ქალაქებისა და მათი დამცველი ცი-
ხეების დამოკიდებულების ჩვენი ვარაუდის ასახსნელად, უთუოდ ანგარიშგასა-
წევი გარემოებაა, რომ ჭერემში არსებული ნაგებობების სინქრონულ ძეგლებს
(ყვარცხრობით მხოლოდ მიწისზედას) ველისციხეში ვხვდებით, რაც, რა თქმა
უნდა, შემოზნევეითი გარემოებით არ შეიძლება აიხსნას.

მეორე ველისციხე ქართლში მდებარეობს, იმერ ხევში. იმერ ხევი თრია-
ლეთის მთებს გამოადის და ძამას უფროდება ზღუდერთან. ზღუდერი, რომლის
სახელიც ძველ ქალაქურ დასახლებაზე მიუთითებს, არქეოლოგიური მონაცე-
ნების მიხედვით საკმაოდ დაწინაურებული ჩანს გეიანანტიკურ ხანაში. მდიდ-
რული სამარხების მიხედვით აქ შესაძლებელია პროცინციის დიდგვარაანთა და-
წინაურებული ფენაც კი წარმოვიდგინოთ¹⁶². არის ყოველგვარი მონაცემბა,
რომ ზღუდერი ვიგულასხმით ქალაქის თუ ქალაქური ტიპის ძლიერ დასახლე-
ბად, რომელიც აღმოცენებულია ძველი სამოსახლოს საფუძველზე. ველისცი-
ხე, რომელიც იმერხევის თავში მდებარეობს, ზღუდერიდან დაახლ. 7—8 კმ-ზე,
ზღუდერთან დაკავშირებული ციხე ჩანს. კახეთის ველისციხისაგან განსხვავე-
ბით იგი გაშენებულია მთის წვერზე, საკმაოდ მიუვალ ადგილზე. ციხის ტერი-
ტორია განოყოფილია ტერასებად, რომლის განაპირასაც ნაოფლარი შეინიშ-
ნება მსხვილი ქვებით ნაგები ნაეკლესიარით (ტაბ. XV₂). თვით ციხეც საკმაოდ
მსხვილი ქვებით არის აგებული მთის წვერზე, რომლის მხოლოდ მცირეოდენ-
ი ნაშთებია არის შემორჩენილი (ტაბ. XV₁). ველისციხის გეოგრაფიული გა-
რკვევა განო შესაძლებელია ზოგს ეკვებით კი დაეხადოს მისი სახელის გამო,
რადგანაც ის თავისი ვარგებობით სრულიადაც არ იშასაურებს ველის ციხის
წოდებას. ეკვებით, რა თქმა უნდა, საფუძვლიანია, მაგრამ სახელი მას არა თა-
ვისი ვარგებობით შეერქვა, არამედ დანიშნულების მიხედვით. საქმე იმაშია.
რომ ხეობის ამ მონაკვეთიდან იწყება გაშლილი ველი ძამის ხეობისაკენ, რომ-
ლისთვისაც ბარის მეტრენობაა ძირითადი. ველისციხე გაშენებულია ველისა
და მთის მარჯნაზე, რომლის ვალიც არის დაცვა ველისა და ამ ველზე გაშენებუ-

¹⁶¹ Г. Н. Чубинашвили. Архитектура Кавказа, Тб., 1959, текст. гл. 559.

¹⁶² ზღუდერი არქეოლოგიურ გათხრებს აწარმოებდა ურბნისის ექსპედიციის რაზმი
გ. ნემსიძის სკოპლანდობით. ესარგებლობო მის მიერ მოწოდებული ცნობებით.

ლა ზღუდერ-ქალაქისა. ველისციხე ველის ბუნებრივ სასაზღვარზე აღმოცენებულა ციხეა, ველის დამცველია და ველზე მდებარე ქალაქის ჩანკეტია. ველისციხე-ზღუდერის ურთიერთობა, ვიჭრობით, ისეთივე უნდა იყოს, როგორც ზემოთ განხილული ქალაქებისა და ციხეებისა.

კიდევ ერთი, ველისციხე ცნობილია ივ. ჭავჭავაძის რედაქციით შედგენილი რუკის მიხედვითაც ივრის ხეობაში. სამწუხაროდ, მისი დაზვერვები ჭერჭერობით ვერ მოვახერხეთ.

* * *

ქალაქებისა და მათი დამცველი ციხეებს განაილების შემდეგ არ შეიძლება ყურადღება არ მივაქციოთ ერთ მეტად საინტერესო გარემოებას. სახელდობრ, მათ ტერიტორიულ განლაგებას, თუ რა ნიშნის მიხედვით ხდებოდა აღგვისი შერჩევა და არანებობდა თუ არა საეროდ რაიმე კანონზომიერება ან მხრივ. ჩვენი ყურადღება ჭერ კიდევ ქალაქ რუსთავეზე მუშაობისას მიიქცია ერთმა მეტად დამაფიქრებელმა ფაქტმა; რუსთავეის სამეურნეო რაიონი, რომელიც მთელ რიგ სოფლებს მოიცავდა, მისგან ჩრდილოეთით ან ჩრდილო-აღმოსავლეთით მდებარეობდა. რუსთავეის მისდამი დაქვემდებარებული მხარის ყველაზე სამხრეთის დასახლებულ პუნქტს წარმოადგენდა. ასეთი მნიშვნელოვანი პუნქტის განაპირას, ამ შემთხვევაში სანხრეთის საზღვარზე არსებობა მოწმობს, რომ იგი სათანადო შესაფერი ადგილი იყო, და რომ აქედან მისდანი რწმუნებული მხარის მარცხა ხელსაყრელად არის მიჩნეული. თუმცა, რა თქმა უნდა, აქ მხოლოდ ადმინისტრაციული დამოკიდებულება არა გვექონია. ეს გარემოება, ადმინისტრაციული ერთეულის ცენტრის სამხრეთში არსებობა მართო რუსთავეის მაგალითით არაა ცნობილი. ასეთივე მდგომარეობაა ისტორიულ კახეთშიაც; უჭარბა მის სამხრეთის საზღვარზე მდებარეობს; პერეთის ცენტრი ქალაქი ხორანთა პროვინციის უკიდურეს სამხრეთ-აღმოსავლეთ ნაწილშია მოქცეული, მდინარეების ივრისა და ალაზნის შესართავეში; ქალაქი ხუნანი გარდაბანის, ხუნანის საერისთაოს და საერთოდ საქართველოს ყველაზე უკიდურესი სამხრეთის სასაზღვრო პუნქტია.

ამ გარემოების ახსნა, გარეგანი ფაქტორის არსებობით ვცადეთ. ზემოთ ჩამოთვლილი პუნქტები, რომლებიც ძლიერი ციხეებიც იყვნენ გამაგრებული, სასაზღვრო ერთეულებს წარმოადგენდნენ, მათ ზურგს უკან კი მათზე დაქვემდებარებული რაიონი იყო განლაგებული. ადმინისტრაციული ცენტრის, რომელიც ამავე დროს სტრატეგიული პუნქტიც იყო, დაცემის შემთხვევაში მტერს ადვილად შეეძლო მთელ რაიონსაც დაჰპატრონებოდა. რაც შეეხება აღმოსავლეთ საქართველოს პროვინციებისათვის სამხრეთით ორეინტირებას, იგი უძველესი დროიდანვე საფრთხის სასიგნალო ნიშნად იქცა; ისეთი ღონისძიებები ცხოვრებათ იყო ნაყარანავეი¹⁶³.

სამხრეთით ორიენტირება. რა თქმა უნდა, ზემოთ ჩამოთვლილი პროვინციებისათვის იყო დამახასიათებელი, სხვა შემთხვევებში და სხვა გეოგრაფიულ გარემოში ყურადღება უმთავრესი საფრთხის კერებისკენ იქნება მიქცეული.

სასაზღვრო პუნქტები რომ განსაკუთრებული მზარუნველობის ქვეშ იყვნენ მოქცეული, ეს, რა თქმა უნდა, ახალი ამბავი არ არის. მაგალითად, ცნობილია

¹⁶³ ლ. კ. ი. ლ. ა. შ. ე. ი. ლ. ქალაქი რუსთავე, გვ. 163, 164.

თუ რა დიდ მნიშვნელობას აძლევდნენ არაბები თბილისს, როგორც სახალიფოს უცილდურებას ჩრდილოეთის სასაზღვრო პუნქტს. სულრს (سولرس) რომ ის ყოველთვის მტკიცე დასაყრდენი ყოფილიყო ჩრდილოეთის მხრიდან მოსალოდნელა საფრთხის საწინააღმდეგოდ.

იბერიის ციხე-ქალაქების უმეტესობა რუსთავის მსგავსად იყო განლაგებული. მტკვარსპირის ქალაქები ამის საუკეთესო ილუსტრაციაა. მტკვარი ცენტრალური კავკასიონის კალთებიდან გამოშლინარე ხეობებს იერთებს და ბუნებრივია ხეობების (მდინარეების) მტკვართან შეერთების ადგილზე აღმოცენებული პუნქტების ერთ-ერთი დანიშნულება სწორედ ხევების დაცვა იყო. თუ თავს გადავაკლებთ ზემოხსენებულ გეოგრაფიულ გარემოს, საინტერესო სურათი გამოჩნდება: მცხეთა, საკინე, კასპი, გორი, ძველი ქართული ქალაქები სწორედ ასეთ ადგილებზე არიან განლაგებული.

მდინარე არაგვი, როგორც ჩანს, უფრო მნიშვნელოვანია ამ მიმართებით. მას ორმაგი დაცვა სჭირდებოდა ჩრდილოეთიდანაც და სამხრეთიდანაც, ორივე კარზე. ერთ-ერთი გზა, რომლის მეშვეობითაც ჩრდილოეთის მომთაბარე ტომებს შეეძლოთ სამხრეთში გადმოსვლა, სწორედ დარიალ-არაგვზე იდო — „და ისწავეს ხაზართა ორნივე ესე გზანი, რომელ არს ზღვის — კარი დარუბანდი და არაგვის — კარი დარიალ“¹⁶⁴, გადმოგვეცმს ლეონტი მროველი. დარიალის გამაგრება ანტიკური ხანიდან მოყოლებული, თუ არა უფრო ადრეული ხანებიდან, ურთულეს და საპირბორტო მოსაგვარებელ საკითხს წარმოადგენდა და არა მარტო ქართლის სამეფოს მესვეურთათვის. ცნობილია, თუ რა რიგ ცდარობდნენ მის ჩაქეცას სპარსელი და სხვ. მეფეებიც, რადგან ჩრდილოეთიდან ნომადების შემოსევის საშიშროების აღკვეთით ისინი არანაკლებ იყვნენ დაინტერესებული. ვახტანგმა „დაიმორჩილნა ოვსნი და ყივჩაყნი, და შექმნა კარნი ოვსეთისანი. რომელთა ჩუენ დარიალისად უწოდთ. და აღაშენნა მას ზედა გოდოლნი შაღალნი. და დაადგინნა მცველად მახლობელნი იგი მთეულნი. არა ხელწიფების განოსვლად დიდთა მათ ნათესავთა ოვსთა და ყივჩაყთა თჳსნიერ ბრძანებისა ქართველთა მეფისა“¹⁶⁵. ქართველი მეფეების ამ უფლებას მარტო პოლიანო ქართულ წყაროში არა ვხვდებით. ამას გაცილებით ადრე ტაციტიც შენიშნავდა ახ. წ. I ს. პირველ ნახევარში ქართველ-სპარსელთა შორის ამტყუდარი ომის ზოგიერთი მომენტის აღნიშვნისას¹⁶⁶. არაგვის გზისა და გამაგრებული კარების შესახებ სტრაბონიც წერდა — გზის ბოლო ძნელად ასადები კელათ არის გამაგრებული¹⁶⁷. ეკვი არ არის, ასეთი მნიშვნელოვანი ხევის დასაქერად, ასევე აქ გამავალი გზის საპატრონოდ ძლიერი პუნქტი იქნებოდა საპირო. მცხეთის მოწინავეობა მნიშვნელოვანწილად მისი ასეთი კარგი გეოგრაფიული მდებარეობით იყო გაპირობებული.

არაგვის ხეობის სამხრეთის კარი ზედ მცხეთაზევე იდო. მცხეთაში შემოსასვლელი ჩრდილოეთის მხრიდან, რომლის შესახებაც უკვე გვქონდა საუბარი, სწორედ არაგვის კარს წარმოადგენდა. ჯუანშერის გადმოცემით „არჩილ მეფემან აღაშენა ეკლესია სტეფანწმილისა მცხეთას, კართა ზედა არაგვისათა (ხა-

¹⁶⁴ „ქ ც-ბა.“ I. გვ. 12.

¹⁶⁵ „ქ ც-ბა.“ I. გვ. 156.

¹⁶⁶ В. В. Пл а т ы ш е в, Известия древних писателей о Скифии и Кавказе, ВДИ, 1949, № 3, стр. 211—212.

¹⁶⁷ სტრაბონის გეოგრაფია, თ. ყ ა ე ხ ჩ ი შ ე ი ლ ის თარგმანი, თბ., 1957, გვ. 129.

ზი ჩვენია. — ლ. მ.), სადა იყვნენ კოშენი მტკიცენი საბრძოლნი, რომელნი მას-
ვე აღეშენეს“¹⁶⁸.

არაგვის შემდეგ მტკვრის შენაკადი ხევია ქსანი. ქსან-მტკვრის შეერთება-
ზე, როგორც იყო შენიშნული, სარკინე ქალაქი იყო გაშენებული. თავისი მრავალრიცხოვანი უბნებით: აქ ძლიერი საფორტიფიკაციო ნაგებობებიც არის მოსალოდნელი. მთლიანად ქსნის ხეობა უძველესი დროიდან მოყოლებული დასახლებულია, რის ფაქტორიც პისი მეურნეობის დაწინაურებაში შეიძლება დავინახოთ. განსაკუთრებით მისი ქვედა წელი იქცევს ამ მხრივ ყურადღებას. შემთხვევითი არ იყო, რა თქმა უნდა, რომ სწორედ ქსნიდან იღებს სათავეებს ის საირიგაციო სისტემა, რომელიც მცხეთის სამეურნეო რაიონს, ზუხრანია ველს ემსახურებოდა და ის არხიც, რომელიც წერილობითი წყაროების მიხედვით უძველესია ჩვენში. საქმე ეხება ქსნის არხს, ვითომ მაკედონელის მიერ გაყვანილს და ნასტაკისის ველს, სარწყავად გამოყენებულს. ქსნის ხეობა განსაკუთრებით ანტიკური ხანის ძეგლებით იქცევს ყურადღებას. საქვეყნოდ განთქმული „ახალგორის განძი“ კარგა ხანს ერთადერთი მდიდრული სამარხი იყო. რომელიც ადრეანტიკური ხანის ზედა ფენის დასახსიათებლად ძვირფას მასალად გვაწვდიდა¹⁶⁹. ალგეთში აღმოჩენილმა მსგავსივე ხასიათის სამარხულმა ინვენტარმა¹⁷⁰, და შემდგომად ყანჩაეთში, იმავე ქსნის ხეობაში, ახალგორის სიახლოვეს, შემთხვევითმა მონაპოვარმა, რომელიც სამარხულია, დაამტკიცა: რომ ეს სამივე ძეგლი „უაღრესად მნიშვნელოვანია ადრეანტიკური ხანის საქართველოს მოსახლეობის სოციალური წყობის ხასიათის გასარკვევად“¹⁷¹, რადენადაც აღმოსავლეთ საქართველოს ტერიტორიაზე აღმოჩენილი ადრეანტიკური ხანის ისეთი ძეგლები, როგორცაა ახალგორის, ალგეთის წინწყაროს და ყანჩაეთის სამარხები, სწორედ საზოგადოების უმაღლესი წრის, შემდგომდროინდელი პიტახშებისა და ერისთავების წინამორბედთა წარმომადგენლების საკუთრება უნდა ყოფილიყო¹⁷², ბ. კუფტინის მართებული ინტერპრეტაციით ე. წ. აქემენიანთა ხანის თრიალეთში, ისევე როგორც ქსნის ხეობაში. ვხედებით დიფერენცირებულ მოსახლეობას, საიდანაც უკვე გამოყოფილია ადგილობრივ დიდებულთა წრე, რომლის წარმომადგენლებს მეფეთრი პატივით მარხავენ¹⁷³.

განა შესაძლებელია ქსნის ხეობის ეს მნიშვნელოვანი პუნქტები, სადაც ვაღალი სოციალური ფენის წარმომადგენლები სხედან, რომლებიც შესაძლებელია იყვნენ „არა ტომის ბელადები, ან, თუნდაც, გვაროვნული არისტოკრატიის წარმომადგენელნი, არამედ უკვე ხელსუფალნი, ხევისთავეები, ერისთავეები“¹⁷⁴, რომ სარკინეს გარეშე წარმოვიდგინოთ? იმ ძლიერი პუნქტის გარეშე, რომელიც მთლიანად ხევის კარს წარმოადგენდა? რა თქმა უნდა, ასეთი დაშვება არაბუნებრივი იქნებოდა. სარკინესა და ქსნის ხეობას შორის მჭიდრო კავშირითიერთობაა საეარაუდო, განსაკუთრებით კლასობრივი საზოგადოების პირობებში, რამდენადაც სარკინეზე დიდად იყო დამოკიდებული მთლიანად ხევის

¹⁶⁸ „ქ. ც. ბა.“ I, გვ. 140.

¹⁶⁹ Я. И. Смирнов. Ахалгоринский клад. Тбилиси, 1934.

¹⁷⁰ Б. А. Куптин. Археологические раскопки в Триалетии, стр. 34—41.

¹⁷¹ ი. გ ა გ ო შ ი ძ ე. ადრეანტიკური ხანის ძეგლები ქსნის ხეობიდან. ლაბისი, 1954.

23-
¹⁷² ი. გ ა გ ო შ ი ძ ე. ი ქ ვ ე.

¹⁷³ Б. А. Куптин, დასახ. ნაშრომი. გვ. 40.

¹⁷⁴ ი. გ ა გ ო შ ი ძ ე. დასახ. ნაშრომი. გვ. 79.

კონომიკა წამყვანი დარგები. როგორცაა საშიშროებებზე კულტურების წარმოება ქსნის ქვედა წელზე. რკანის წარმოება და სხვა საქალაქო მეურნეობის სახეები. სარკინოში, როგორც სავაჭრო გზაზე მდებარე პუნქტში, იმყოფებოდა პაზარიც, რომლის ძირითადი მომხმარებელი სწორედ ქსნის ხეობის მოსახლეობა იყო.

მდ. ლეხურას ხეობის კარზე არტიკური კასპი იყო გაშენებული. ხეობა შედარებით ნაკლებ მნიშვნელოვანი და სხვებთან შედარებით მოკლე. მიუხედავად ამისა, ხეობაში არაერთი საყურადღებო სიძველის ძეგლია დადასტურებული¹⁷⁵. ძეგლების ამ რიგში დამაგვირგვინებელია მდ. ლეხურას კარი თავისი ცნობილი ქალაქო კასპით.

ქალაქი გორიც მნიშვნელოვანი ხევის კარზე იყო აგებული. მდინარე ლიახვის ხეობა უძველესი ხანიდან მოყოლებული დასახლებულია. მდინარის ვასწვრავ ვხვდებით უამრავ ძველ სამოსახლო გორებს, რომლებიც კარგად არის შესწავლილი სადაზვერვო ექსპედიციების მიერ¹⁷⁶. მდ. ლიახზე დიდად იყო ღამოკიდებული ურბნისის ეკონომიკაც; ქალაქის სასოფლო რაიონი სწორედ ლიახვიდან გამოყვანილი რუხებით არსებობდა.

6. ქალაქთა ტიპები

ზემოთ განხილული ძველი ქართული ქალაქები, როგორც ცნობილია, ეკონომიურად ძლიერ პუნქტებს წარმოადგენდნენ, სათანადო გეოგრაფიულ გარემოში იყვნენ აღმოცენებულნი, სადაც საქალაქო მეურნეობის ბევრი მნიშვნელოვანი დარგი იყო თავმოყრილი. ისინი ვაჭრობა-ხელოსნობის ბუდედ, სავაჭრო ცენტრად იყვნენ ქცეული; საქარავნო გზების სიხალოვეს განლაგებულნი, ძლიერ სტრატეგიულ ადგილებს წარმოადგენდნენ. ყველა ზემოთ ჩამოთვლილი ფაქტორის არსებობა ქალაქებისათვის მეტნაკლები ზარისხით აუცილებელი იყო. მაგრამ როგორც ძველ ქართულ ქალაქებზე გულდასმით დაკვირვებით ირკვევა, მათი შესწავლა დიდ სიფრთხილესთან არის დაკავშირებული, რადგან ერთ ქალაქზე შემუშავებული სქემა ყველას ერთნაირად ვერ მიუღდება და თვითიველი მათგანი ცალკეულ კონკრეტულ განხილვას და შესწავლას მოიპოვებს. ცხადად ჩანს თვითიველ მათგანში, განსაკუთრებით, წინ რომელიღაც ფაქტორია წამოწეული, რომელიც უპირატესად დამახასიათებელ მომენტს აქმნის ქალაქის ცხოვრებაში, რითაც მას სხვებთან შედარებით განსხვავებული ელფერი ედება. საუკუნეების განმავლობაში ისაჩებოდა და ვითარდებოდა. იყვებოდა და ფორმდებოდა ესა თუ ის სახე საქალაქო ცხოვრებისა, რომელიც მთლიანად ქალაქის განმსაზღვრელად იქცეოდა. *

ძველი ქართული ქალაქება რომ ერთი ტიპისანი არ არიან, ეს ცხადია. „ქალაქები სიდიდითაც, დანიშნულებითაცა და მნიშვნელობითაც განსხვავდებოდნენ ერთმანეთისაგან“¹⁷⁷ შენიშნავდა ივ. ჭავჭავაძე. ტიპიურობის ნიშანი ზემოთ ჩამოთვლილი ფაქტორებიდან ერთერთ ფაქტორში მდგომარეობს, რომელიც სხვებთან შედარებით უპირატესად არის ასახული ცალკეულ მათგანში. მაგრამ არატატიურიც თვალშია საცემი და სწორედ ამის მიხედვით ვცადეთ ძვე-

¹⁷⁵ ს. შავალათია, ლეხურას ხეობა, თბ., 1964.

¹⁷⁶ დ. მესხელიშვილი, გ. ცქიტიშვილი, შიდა ქართლის 1955 დაზვერვითი ექსპედიციის შედეგები, სოფ. I, 1960; Б. В. Т е х о в, Подпешеронозавая култура Диакского бассейна, Сталинური, 1957.

¹⁷⁷ ივ. ჭავჭავაძე, მასალები ქართველი ერის მატერიალური კულტურის ისტორიისათვის, I, თბ., 1946, გვ. 41.

ლი ქართული ქალაქების მაგალითზე სხვებისაგან განსხვავებულს და ცალკეული ქალაქების თუ ქალაქთა ჯგუფისათვის დამახასიათებელი ნიშნების მიხედვით გამოგვეყო ცალკეული ტიპები ქალაქებსა, რომლებიც ზემოთ ჩამოთვლილი ფაქტორებიდან, ვიმეორებთ, ერთ-ერთ ნიშანს ამჟღავნებენ უპირატესად. ამ ნიშნის მიხედვით შესაძლებელია ძველი ქართული ქალაქები განვიხილოთ: სამ ძირითად ჯგუფად: I — დედაქალაქი, II — ქალაქი-სტრატეგიული პუნქტები, და III — ქალაქები-ვაჭრობა-ხელოსნობის ცენტრები. კიდევ უნდა გავიმეოროთ, რომ ასეთი დაყოფა პირობითია, ტაბუტობის ნიშნია წინ წამოწევიით¹⁷⁸. დედაქალაქობა სრულიადაც არ ნიშნავს, რომ ის სტრატეგიული პუნქტი არ არის, ან რომ ვაჭრობა-ხელოსნობის ცენტრი არ არის დედაქალაქი. აქ უპირატეს დამახასიათებელ ნიშანზეა ლაპარაკი, რომელსაც ქალაქში წამყვანი ადგილი უკავია.

1. დედაქალაქი

ქართულ წყაროებში ერთადერთი ქალაქია აღნიშნული ძველი ქართული ქალაქების რიგში, რომელსაც სრული უპირატესობა აქვს მოპოვებული სხვებთან შედარებით. ეს არის მცხეთა — ქართლის სამეფოს ძველი დედაქალაქი. წყაროები გასაგები მიზეზების გამო მისი აღზევებისა და მოწინავეობის როლს ხსნიან არა ეკონომიური ფაქტორით, არამედ პოლიტიკური, რელიგიური და სხვ. მიზეზებით. მცხეთის ასეთი მოწინავეობა და როლი, რა თქმა უნდა, წერილობითი წყაროების მიერ არ უნდა იყოს გაზვიადებული, მას სიძლიერისათვის საპირო ყველა ფაქტორი გააჩნდა.

მცხეთა ქართველ ეთნარქთა ბუდეა, საიდანაც იწყებს გამრავლებას და კავრცელებას ქართლის სამეფოს სამფლობელოები. [დედაქალაქი ქართლისას პირველსაჯბოერისია, რომელსაც შესანიშნავი გეოგრაფიული მდებარეობა ქონდა „და ესე ქართლოს მოვიდა პირველად ადგილსა მას, სადა შეერთვის არავეი ნტკუარსა“¹⁷⁹.

მცხეთა ქართლის რელიგიური ცენტრია. წერილობითი ცნობების მიხედვით, სადაც ახ. წ. IV ს. ამბებია გადმოცემული, კარგად ჩანს, რომ მცხეთაში მდებარეობდა ქართველთა მთავარი სალოცავები. რომელთა მონახულება და მოლოცვა, სათანადო რელიგიური ცერემონიალით, გარკვეულ დროში ერთხელ ხდებოდა ხოლმე. აქ იბერიის სამეფოს ყველა კუთხიდან მოდიოდნენ „ზორვად წინაშე არმან ღმრთისა მათ-სა“¹⁸⁰. ლეონტი მროველს გაეკრით ერთი ასეთი

¹⁷⁸ ძველი ქართული ქალაქების განხილვისას იქ. ჭავჭავაძისი სინანელით შენიშნავდა, რომ საქართველოში არცერთი ქალაქი არ იყო გათხრილი, რის მიხედვითაც საშუალება ექნებოდა გეგმირებას ქალაქების სრული შესწავლისათვის. ასეთი მასალების უქონლობის გამო ჩვენ იძულებული ვართ მხოლოდ იმ ცნობებით ვაყვამყოფილდეთ, რომლებიც წყაროებში მოვეუბოებოთ — წერდა იქ. ჭავჭავაძისი (მასალები ქართველი ერის მატერიალური კულტურის ისტორიისათვის, I, გვ. 52). ასეთი მონაცემების მიხედვით იქ. ჭავჭავაძისი ვარაუდობდა, რომ ქალაქები ირგვარ ცენტრს წარმოადგენდნენ — ერთი მხრით ქალაქი ყოველთვის აღმინისტრაციული ცენტრი იყო, — დედაქალაქი მთავარი სახელმწიფოსი, დანარჩენი ქალაქები კი სხვადასხვა სერისათაობისა და თემებისა... მეორე მხრით, როგორც უკითხ. ქალაქი ვაჭრობა-მარჯუელობის ცენტრსაც წარმოადგენდა... კ. მ. ე. გვ. 52—53.

¹⁷⁹ „ქ. ც. ბა.“ I, გვ. 8.

¹⁸⁰ „ქ. ც. ბა.“ I, გვ. 88.

როგორი მიქიდრო კავშირი არსებობს ამ დროის იბერიის ქალაქებს შორის, სადაც ტონის მიმცემია მცხეთა დედა-ქალაქი, ხალხმრავალი და მჭიდროდ დასახლებული სტრატეგიული პუნქტი. არქეოლოგიურ მასალებზე დაყრდნობით და წერილობით ჩვენებათა ანალიზით ა. აფაქიძეს საშუალება მიეცა ძველი მცხეთის მოსახლეობის სავარაუდო რიცხვი წარმოედგინა. მისი აზრით, ძვ. წ. II—I სს. მცხეთაში რამდენიმე ათეული ათასი მცხოვრები იყო¹⁸⁷. ეს რიცხვი სრულებითაც არ უნდა იყოს გადაჭარბებული, თუ გავითვალისწინებთ, რომ მრავალბინიანი დიდი მცხეთა საქაოლ ვრცელ ტერაქორობაზე იყო გააპირებული, სადაც ცხოვრობენ სამეფო გვარის წევრები და წარჩინებულნი (მათ შორის პიტიახშეები, ეზოახსომღვრები, სამეფო კარისა და პიტიახშეა ოქაის წევრები, მსხვილი მიწათმფლობელნი და მონათმფლობელნი), საშუალო სამონღღლეო არისტოკრატია, ხელოსნები: მეთენენი (მეჭერქლენი, მეჭვევრენი, მეკრამიტენი, მეაგურენი), ქვით-ხურონი, კვერია-ხურონი, ხით-ხურონი. ოქრომჭედენი, ზარაფხანის ოსტატნი, ჭიქის მოქმედნი, წამწერენი, „კრანის კაცები“, ხიდის განაუბნი, უაპრავი ვაჭარნი, ციხე-სიმაგრეთა მცველი რაზმები, კელტის მსახურნი და სხვ.¹⁸⁸

საბოლოოდ შეიძლება დავასკვნათ, რომ დედა-ქალაქის ტიპი სავარაუდოა მხოლოდ და მხოლოდ მცხეთის მიხედვით. და რომ იგი მოპყველია ყველა იმ მნიშვნელოვანი მოქმედისა, რომლებიც ქალაქთა სხვა ტიპებისათვის იყო დამახასიათებელი.

II. ქალაქები—სტრატეგიული პუნქტები

• ძველი ქართული ქალაქების ერთი ჯგუფი თავდაცვისუნარიანობის მაღალი ეფექტურობის წყალობით არის წამოწყული. ეს ქალაქები — ძლიერი სტრატეგიული პუნქტები, უმთავრესად ბუნებრივად მიუვალ ადგილებზე არიან გაშენებული. განსაკუთრებული ზრუნვის შედეგად მათი ციხეები შეუვალია და გეოგრაფიული მდებარეობის შესაფერისად გააგრებული. მაგრამ ამ ჯგუფებაში განხილვისათვის მართოდენ გეოგრაფიული უპირატესობა არ კმარა ქალაქი უნდა წარმოადგენდეს სტრატეგიულ ადგილს ქვეყნის, მხარის, საერისთავოს თუ სხვათა დასაცავად. აქედან გამომდინარე ძველი ქართული ციხე-ქალაქები, რომლებსაც სტრატეგიული პუნქტების ჯგუფში ვთავსებთ, უმთავრესად საერისთავოს, ან მხარის ადმინისტრაციულ ცენტრებს წარმოადგენდნენ. ასეთი ციხე-ქალაქებია: ოძრბე, წუნდა-ხერთვისი, ხუნანი, სამშვილდე. რა თქმა უნდა, მცხეთა და სხვ.

ამ ვარაუდის გასამაგრებლად კვლავ ლონტი მროველის ერთი ცნობა შეიძლება მოვიშველიოთ: ძვ. წ. III ს. ფარნავაზი ახდენს ქართლის სამეფოს ცენტრალიზაციას, აწესებს საერისთავოებს და უჩენს მთავარ პუნქტებს; ერთა გაგზავნა მარგვის ერისთავად და აუშენა ორი ციხე შორაბანი და ღიმნა, მეორე გაგზავნა კახეთის ერისთავად, მესამე ხუნანის ერისთავად. მეოთხე სამშვილდის ერისთავად, მეხუთე გაგზავნა წუნდის ერისთავად. მეექვსე გაგზავნა ოძრბის ერისთავად. მეშვიდე კლარჯეთის ერისთავად. მეერე იყო ეგრისის ერისთავი. ეს ცნობა აღნიშნული მოსაზრების სასარგებლოდ ლაპარაკობს: საერისთავოების ცენტრები მისდამი დაქვემდებარებული მხარის დამცველებად გვევლინებიან.

¹⁸⁷ ა. აფაქიძე. ქალაქები და საქალაქო ცხოვრება ძველ საქართველოში. გვ. 223.

¹⁸⁸ ა. აფაქიძე. დასახ. ნაშრომი, გვ. 240.

ისინი ამასთანავე სტრატეგიულ პუნქტების როლს ასრულებენ. სხვა საკითხში რა პრინციპის მიხედვით ხდება საერისთავოებად დაყოფა. ეს ამ შემთხვევაში არ გვინტერესებს. მთავარია, რომ ზემოთ ჩამოთვლილი ქალაქები ეკონომიურად მოწინავეობასთან ერთად ვალდებულნი არიან იყოსრონ მათზე დაქვემდებარებული მხარის დაცვა. მათი განლაგების თავისებურებების შესახებ აღრეკვე იყო საუბარი და აქ არას ვიტყვით.

ასეთი ტიპის ქალაქებიდან, ჩვენი აზრით, წინ წამოწევის ღირსია, მაგალითად, სამშვილდე, ორი წყლის შესაყარზე, მაღალ კლდოვან მასივზე ნაშენი ციხე-ქალაქი; დმანისი მსგავსივე განლაგებისა; ოძრხე აგებული მაღალ ფრიალო ქედზე, როგორც ლეონტი მროველი ამბობს „მოკიდებული კლდისა დაღოსსა“, და სხვ.

სტრატეგიულ პუნქტებზე მსჯელობისას ცალკე უნდა შევიჩრდეთ ციხე-ქალაქების ერთ სახეზე, რომელიც გარკვეულ გარემოში იშვებოდა და მთადამახასიათებელი ნიშანი სწორედ გეოგრაფიული მდებარეობიდან არის გამოყვანილი. როდესაც წუნდის სტრატეგიულ მხარეებზე იყო ლაპარაკი, აქ ხერთვისს ვგულისხმობდით, როგორც წუნდის ცახეს. ის ქალაქის, ასევე ხეობისდა, საერთოდ, საერისთავოს დამცველი იყო.

ხერთვისი და, საერთოდ ხერთვისები, სტრატეგიული, გამაგრებული ადგილების აღნიშვნელი უნდა იყოს. წერილობით წყაროებში, როგორც გამორკვეული აქვს ა. შანიძეს, ხერთვისი აღნიშნავდა როგორც დღევანდელ კუნძულს: ისე აგრეთვე ნახევარკუნძულსაც¹⁸⁹. მისი აზრით, სახელი ხერთვისი ეტიმოლოგიურად უკავშირდება ზმნის ფორმას „ერთვის“. ხერთვისი მოსალოდნელია იყოს იქ, სადაც მდინარე უერთდება მდინარეს, ანდა ზღვას. აქედან არის ნაწარმოები ხანშეტური ხერთვის (ერთვის), ე. ი. ერთვის (ხერთვის) მდინარე მდინარეს ან ზღვას. ა. შანიძეს თავის ნაშრომში განხილული აქვს ყველა ძველი წერილობითი ცნობა, სადაც კი „ხერთვისი“ გვხვდება. ბევრი უძებნია რუკაზედაც და ჩამოთვლის ხერთვისების მთელ რიგს, რომლებიც ჩვენში ყოფილა ცნობილი. ასეთი ადგილებია: 1. ჭავჭავთში, იქ, სადაც მტკვარს ერთვის ახალქალაქის წყალი; 2. ფოცხოვში, წურწყყაბიდან 15-მდე ვერსის მანძილზე, ჩრდილოეთით; 3. კლარჯეთში, არტანუჯის აღმოსავლეთით, ათიოდე ვერსის მანძილზე; 4. აჭარაში, სადაც კოროხს აჭარის წყალი ერთვის (ზედა ხერთვისი?); 5. აჭარაშივე, შაქაბელის წყალზე (ქვედა ხერთვისი); 6. ვინჯაის გაღმა, სადაც ფშავისა და შოთლეთის არაგვი ერთდება და რომელსაც ხერთვისს ეძახიან¹⁹⁰.

„ხერთვისით“ რომ მდინარეების შეერთების ადგილი აღნიშნებოდა (ან მდინარისა ზღვასთან), ეს ცხადია. საეჭვოა აქ ერთი რამ; ზმნის ფორმით (ხერთვისი-ერთვის) ადგილის აღნიშვნა ქართულ ტოპონიმიაში არ არის დამახასიათებელი, მართალია პატივცემული მკვლევარი ამასთან დაკავშირებით იშველიებს სახელთა მთელ რიგს (ღვთისა ვარ, მინდია, გამიხარდი, მახარე, გინდრა. მეწყინა. კმარა, ღირსი, არსი და სხვ.)¹⁹¹. მაგრამ ესენი ხომ აღამიანთა საკუთარი სახელებია და თუ რომელიმე მათგანი შეგვხვდება ადგილის სახელად, უპირველესად ყოვლისა ზმნის ძველი ფორმით ადგილის სახელის აღნიშვნისათვის.

¹⁸⁹ ა. შანიძე. ნაშრომი ნესაზე პირის ობიექტური პრეფიქსის ხმარებისა ხმოვლების წინ ქართულ ზმნებში. თსუ. მოამბე, II, 1922—23 წწ., გვ. 271.

¹⁹⁰ ა. შანიძე. იქვე. გვ. 271—272.

¹⁹¹ ა. შანიძე. იქვე. გვ. 274.

თვით ადგილის სიძველე უნდა ვიცოდეთ. ეს კი აქ არ ჩანს. შესაძლებელია მთლიანად უარსაყოფი არ იყოს ი. როსტომაშვილის მოსაზრება ამის თაობაზე, რომლის მიხედვითაც „ხერთვისში“ „ხ“ შემოკლებული ხეცია, — მდინარე წყალი¹⁹², (ხევერთვისი?), ხეცების, მდინარეების შერთვის ადგილი.

ხერთვისის აღსანიშნავად სხვა ტერმინებიც იმზარებოდა. ვასუშტი ხმარობს, მაგალითად, „ორთა მდინარეთ შესართავს შორის“. ახალქალაქის ხერთვისის შესახებ იგი წერს: „ხოლო ახალქალაქი არს ამ ორთა მდინარეთ შესართავს შორის“¹⁹³. ასეთი გამოთქმა მას სხვა შემთხვევაშიაც აქვს ნახმარი. ვხვდებით ასევე „შესაკრებელსა ორთა მათ წყალთასა“; სერაპიონ ზარზმელის ცხოვრებაში არის ასეთი ადგილი — „მოიწინეს შესაკრებელსა ორთა მათ წყალთასა, ხოლო იყო მუნ წისქვილი სახლი რაამე, შესაკრებელსა მას შუა წყალთასა“¹⁹⁴. ჯუანშერი ერთ ადგილზე ახსენებს „ორთა წყალთა შუას“ („აღაშენა ციხე-ქალაქი ერთი ნუბზატს ორთა წყალთა შუა“) ¹⁹⁵. ხერთვისის სინონიმი უნდა ყოფილიყო „შერთულიც“. „მატიანე ქართლისაჲ“ აღფარსლანის ქართლში ლაშქრობის აღწერისას მოიხსენიებს „შერთულთა“ („და თვით თავადი სულტანი დადგა კარბსა, და მერმე ჩამოდგა შერთულთა“) ¹⁹⁶, რომელიც გორის მდამოებენი უნდა იყოს ლოკალიზებული¹⁹⁷.

როგორი ახსნაც არ უნდა ჰქონდეს „ხერთვისს“, ერთი რამ ცხადია; ხერთვისი წარმოადგენდა მდინარეთა შესაყარს, უმეტეს წილად სტრატეგიულ ადგილს, რომელიც უძველესი დროიდან მოკიდებული, განსაკუთრებულ ზრუნვაშია მოქცეული. ხერთვისის და, საერთოდ, ხერთვისების გააზრება გეოსტრატეგიულ სტრატეგიული ადგილებისა, რომლებიც ქალაქების — სტრატეგიული პუნქტების ერთ-ერთ ძირითად სახეს წარმოადგენდნენ. ამ ნიშანდობლივი თავისებურებების გამო ხერთვისებად გვეკვლინებიან ისეთი ცნობილი პუნქტები. როგორცაა მცხეთა, სამშვილდე, დმანისი, ჟინვანი, გორი, ახალქალაქი, ხორანთა და სხვ.

III. ქალაქები—ვაკრობისა და ხელოსნობის ცენტრები

რომ ვაკრობაცა და ხელოსნობაც ქალაქების მეურნეობის ერთ-ერთი ძირითადი სახეა, ეს კარგად არის ცნობილი. ხელოსნობა, მასთან დაკავშირებით ვაკრობა, ბაზარი, გზა ქალაქების ანამგზავრია. კლასობრივი საზოგადოების შობა, ხელოსნობის უფრო მეტად გამოყოფა და ჩამოშორება მეურნეობის მთავარი სახისაგან, ქალაქების წარმოშობის ერთ-ერთი მთავარი პირობაა, ამდენად ქალაქებში რომ საქალაქო მეურნეობის დარგები იყოს განვითარებული და იქ ვაკრობის ცენტრები თავმოყრილი, ბუნებრივი მოვლენაა და არავითარ ეჭვს არ იწვევს. შესამჩნევია ის, რომ ზოგ ქალაქში ვაკრობაცა და ხელოსნობაც უფრო განმსაზღვრელია და აქ სხვა ისეთ პრივილეგიებს, როგორიც არის დღე-

¹⁹² Н. П. Ростомашвили, Ахалкалакский уезд в археологическом отношении, СМПК, XXV, стр. 115.

¹⁹³ ვ ა ხ უ შ ტ ი, აღწერა..., გვ. 130.

¹⁹⁴ ცხოვრება და მოქალაქობა სერაპიონ ზარზმელისა, კ. კვეციანის გამოცემა, თბ. 1935, გვ. 159.

¹⁹⁵ „ქ ც-ბა“, I. გვ. 244.

¹⁹⁶ „ქ ც-ბა“, I. გვ. 309.

¹⁹⁷ ნ. ბ ე რ ძ ე ნ ი შ ვ ი ლ ი, ერთი ისტორიულ-გეოგრაფიული მოკლე ნახატი საქართველოს ისტორიის საკითხები, I. გვ. 237.

ქალაქობა, სტრატეგიული ადგილმდებარეობა, ადმინისტრაციული რაიონის ცენტრი და სხვ. ვერ ვაძლევთ. აქედან გამომდინარე, ძველი ქართული ქალაქების რიგში სხვებთან ერთად ვხვდებით ქალაქებს, რომლებიც ვაჭრობისა და ხელოსნობის ცენტრებს წარმოადგენდნენ. აქ კედევ ერთხელ უნდა გავიხსენოთ, რომ ეს სრულიადაც არ ნიშნავს, თითქოს სხვა ქალაქები მოკლებულნი იყვნენ ამ ღარგებს. აქ ლაპარაკია მის განმსაზღვრელ როლზე. ასეთი დაყოფა ქალაქთა ტიპებად, რა თქმა უნდა, პირობითია.

ვაჭრობისა და ხელოსნობის თავმოყრის ერთ-ერთი შესანიშნავი მაგალითია მცხეთა, ქალაქი, სადაც სხვადასხვა დარგის ხელოსანთა მრავალრიცხოვანი არმია იყო თავმოყრილი. აქ, სავაჭრო გზების შესაყარზე, შესანიშნავი ადგილი იყო ბაზრისათვის, მით უმეტეს, რომ თავისი მწარმოებელიცა ჰყავდა. მცხეთის შესახებ მოკლედ უკვე იყო შენიშნული და აქ აღარაფერს ვიტყვი. მის შესახებ საკმაოდ მდიდარი არქეოლოგიური ლიტერატურა არსებობს.

ვაჭრობა-ხელოსნობის ცენტრის საუკეთესო მაგალითია ურბნისი. სიმართლე უნდა ითქვას, რომ ქალაქთა ზემოთ შემოთავაზებული ტიპებისათვის მასალა უპირველესად ურბნისის არქეოლოგიური შესწავლის შედეგად მოგვეცა. განა დაავაჭრებელ, არ უნდა იყოს მისი მდგომარეობა ანტიკური ხანისათვის? განლაგებულია არცთუ შესამჩნევ ადგილზე, მართალია კონცხზე, მაგრამ გადავავებულ ველზე, რომელიც შემდგომად ხელოვნურად გაუმჯობესებიათ (აქ კვულისამობა არა ხიზანაანთ გორას, არამედ მთლიანად ქალაქს მის ვრცელ ტერიტორიაზე, რომელზედაც იყო განლაგებული ჯერ კიდევ ელინისტური ხანიდან ნოყოლებული). იგი არ წარმოადგენდა არც მდინარეთა შესაყარს — ხერთვისს. არც მიუვალ ადგილზე ნაგებ-ნაშენს, აქ არც მხარის თუ საერისთავოს ადმინისტრაციული ცენტრი ყოფილა მოთავსებული. მიუხედავად ამისა, ურბნისი ეკონომიურად ძლიერი პუნქტი იყო, სამიწათმოქმედო ზონა, რომლის ინტენსივობა საჩუყავი სისტემებით იყო ვაზრდილი და მნიშვნელოვანწილად გააძლიერებული.

ურბნისი არა ყოფილა სტრატეგიული პუნქტი, მისი გამაგრების სისტემა ძირითადად ქალაქს ესაპირებოდა, რომელიც ვაჭრობისა და ხელოსნობის ცენტრს წარმოადგენდა. იგი გზაზე იღო და მას საშუალება ჰქონდა სავაჭრო ურთიერთობა ჰქონოდა სხვა ქვეყნებთანაც.

ანტიკური ურბნისის არქეოლოგიური მონაცემებით ირკვევა, რომ ურბნისის ეკონომიკის ძირითადი სახეა საქალაქო მეურნეობა, საკმაოდ მაღალ საფეხურზე ასული, რომელიც იმდროინდელი კულტურული სამყაროს მაქსიმუმს შესანიშნავად არის გაცნობილი. თავისი მატერიალური კულტურით იგი მცხეთის გვერდით დგას და ვინ იცის თუ არ წარჩინებულთა და ერისთავ-პიტიაშთა უმთავრესად საინსიგნიო ნივთები მას ტოლსაც არ დაუდებდა. ურბნისში მხოლოდ ერთი საპაროვანი გაითხარა ანტიკური ხანისა, საპირისპიროდ მცხეთის რამდენიმე სამაროვნისა და რამდენი ძვირფასი რამ შესძინა ჩვენს არქეოლოგებს. სწორედ არქეოლოგიური მონაცემებით ვლინდება, რომ ურბნისის ძირითადი მოსახლეობა ხელოსნები და ვაჭრები არიან. განა ამაზე არ მიუთითებს უანარაი რაოდენობის საბეჭდავების აღმოჩენები, რომლებზედაც მოხლი პანთეონი და მთავრადგია წარმოდგენილი ანტიკური ხანისა? საბეჭდავები ხომ უტყუარი ნიშანია ქალაქის მოსახლეობისა. ასევე, როგორც მცხეთაში, ურბნის-

შიაც ამ დროს უნდა ყოფილიყვნენ მცხოვრები, ოქროშეკვდლები, ძვირფას ქვერზე მომუშავენი, კიქის ოსტატნი, მჭედლები და სხვ. მრავალნი.

ურბნისის ასეთი მდგომარეობა ახ. წ. IV ს-ზე უნდა გაგრძელებულიყო. პისი ერთი სამაროვანი, სადაც ამ დროს საშარხებია გათხრილი, კვლავ შოიციავს ძვირფას ნივთებს. სამარხები, როგორც ჩანს, ქალაქის საშუალო შეძლების მოსახლეობის საკუთრებაა. ეს სოციალური ფენა ვაჭარ-ხელოსნებისაა, რომლის ხალხმრავლობაზე და სიძლიერეზე ცნობას წერილობით წყაროშიაც ვხვდებით. წმ. ნინოს ქართლში და ურბნისში მოსვლის შემდეგ „ქართლის ცხოვრებაში“ ერთი საყურადღებო ამბავია საკმაოდ ძუნწად მოთხრობილი, სადაც ავტორს სერდა წმ. ნინოს ურბნისიდან მცხეთას გაგზავრება გადმოცემა: „...დღესა ერთსა აღიძრნეს ერნი ძლიერნი და ურიცხენი სიპრაელითა, მით ქალაქეთ (ურბნისით. — ლ. კ.) წარმავალნი დიდად ქალაქად მცხეთად, რომელი იყო საჯდომელი დიდთა მეფეთა, ვაჭრობად და ლოცვად არმაზ-ღვთისა მათისა“¹⁹⁸. აქედან შეიძლება შევიტყუოთ, რომ „ერნი ძლიერნი და ურიცხენი სიპრაელთა“, რომელნიც ურბნისიდან მცხეთას მიემართებოდნენ, სწორედ ვაჭრების და ხელოსნების ფენაა. ისინი ალბათ ქონებრივი მდგომარეობის გამო იმსახურებენ „ძლიერნის“ ეპითეტს. „ერნი ძლიერნი“, მოქალაქეთა ძირითადი ფენა „ურიცხენი“ ვაჭრობას ეწევა (რეაბაჰინაჰ ხელოსნობასაც) და ამითაა იგი ძლიერი. ლეონტი მროველის მიხედვით ისინი არიან „ერნი დიდნი“¹⁹⁹.

ურბნისის, როგორც ქალაქის დაცემა, ბევრი ფაქტორით იყო გაპირობებული (გარეგანი ძალა—მურვან ყრუს შემოსევა, ეკონომიური სიძნელენი არხთან დაკავშირებით, რუისის მეტოქეობით, ფეოდალიზაციის პროცესი და სხვ.). რომელთაგან ერთ-ერთი იყო მტკვრის გაყოფებით გამოვლილი სავაჭრო გზის მოშლა, რის გამომწვევ მიზეზთაგან მთავარი იყო ირან-პიზანტიას შორის ამტყუდარი ომი. ქალაქებისათვის, მითუმეტეს, სავაჭრო-სახელოსნო ცენტრებისათვის გზა ბევრ რამეს ნიშნავდა და მისი მოსპობის შემთხვევაში ბევრი ძლიერი და ცნობილი ქალაქიც კი დაცემულა და დაუკარგავს მნიშვნელობა.

ძნელია სხვა მსგავსივე სავაჭრო-სახელოსნო ცენტრების დასახელება, სანამ არქეოლოგიურად არ არიან ისინი შესწავლილი და ამდენად გვიძნელდება მათი გამოყოფა. ვფიქრობთ, ამავე კატეგორიისა უნდა იყოს სარკინეც, ქალაქი ძირითადად სახელოსნო წარმოების ცენტრი. თუ მთელ ტექნოლოგიას გავთვალისწინებთ რკინის მეტალურგიასთან დაკავშირებით, აღვილი მისახვედრია მწარმოებელ-ხელოსანთა რაიკ ძლიერა ფენა უნდა ყოფილიყო აქ წარმოდგენილი.

¹⁹⁸ ვ. თ ა ვ ა ი შ ე ი ლ ი. Описание рукописей. II, გვ. 750.

¹⁹⁹ ი. ჯ ა ვ ა ხ ი შ ე ი ლ ი. ქართველი ერის ისტორია. II, თბ., 1965, გვ. 32.

ლ. კ ი ლ ა შ ე ი ლ ი. ნაქალაქარი ურბნისი, გვ. 147.

ГОРОДА В ФЕОДАЛЬНОЙ ГРУЗИИ

(Резюме)

Монография «Города в феодальной Грузии» из-за большого объема труда выйдет в свет в трех книгах. Настоящая первая книга посвящена изучению городов дофеодального периода, где рассматриваются данные письменных источников о древних грузинских городах, и результаты их археологических разведок. Здесь же исследованы разнообразные типы поселений и городов.

Вторая книга издание которой запланировано в 1969 г., посвящена изучению городов Грузии раннего (IV—X вв.) и зрелого (XI—XIII вв.) феодализма. По периодизации развития феодальных городов Грузии предложенной автором в книге отдельно исследованы города на отдельных этапах развития, начиная с т. н. переходного этапа (IV—VI вв.), кончая появлением и возникновением феодальных городов в IX—XI вв. и периодом процветания грузинских феодальных городов в XII—XIII вв.

Третья книга является опытом историко-археологического исследования городов Кахети позднего средневековья. Основным объектом изучения послужил город Грემи—политический и экономический центр Кахетинского царства, одной из значительной провинции распавшейся Грузии XV—XVII вв.

Основным источником исследования являются археологические материалы, учтены также и все письменные источники. Изучение таких вопросов, как периодизация феодальных городов, выделение отдельных типов, образование феодального города, всецело основано на археологических наблюдениях.

Предлагаемый труд является итогом многолетних исследований. Ему предшествовали две монографии автора о жизни двух значительных городов Грузии — Рустави и Урбинси¹. В Рустави в основном исследованы памятники раннего и среднего феодализма, а в Урбинси выявлены много ценных археологических материалов, характеризующих город античной эпохи и раннего средневековья. Тут хорошо

¹ Л. А. Чилашвили, Город Рустави (Историко-археологический очерк), Тбилиси, 1958; его же, Гордичие Урбинси (Историко-археологическое исследование), Тбилиси, 1964.

прослеживается и переходный этап. Изучение античного и средневекового Урбниси и феодального Рустави, также древних слоев этих городов позволило выдвинуть концепцию о происхождении и развитии древних городов Грузии в общем и возникновении феодальных городов, в частности.

Возникновение и развитие городов — самое яркое отражение новых социальных отношений в древней истории. Образование нового типа поселения — это результат внутреннего развития, и история грузинских городов с момента их возникновения составляет неотъемлемую часть истории грузинского народа.

* * *

Глава первая — Краткое обозрение поселений грузинских городов: 1. Древнегрузинские города по письменным источникам. 2. Города долины Куры. 3. «... и города Кахетии» (древние города бассейнов Иори и Алазани).

Для изучения древних городов археологические данные имеют особое значение, особенно теперь, когда раскопками выявлено много интересных памятников. Важное место занимают и письменные источники, которые все еще остаются единственным отправным пунктом для определения списка древних городов. Таковыми являются две хроники IX и XI вв., анонимное «Обращение Грузии» и «Житие царей Грузинских» Леонти Мровели. В связи с походом греков на Грузию приписываемым Александру Македонскому «Обращение Грузии», упоминает четыре города: Саркине, Каспи, Урбниси и Одэрхе. Леонти Мровели, пользовавшийся «Обращением» дополняет этот список, в результате чего мы получаем довольно длинный перечень поселений городского типа: Одэрхе, Цунда, Тухариси, Урбниси, Каспи, Саркине, Мцхета, Рустави, Хунани, Самшвилде и др. Но список этот не полный и по всей вероятности к ним можно отнести также Тбилиси и Гори, ставшие известными благодаря случайным находкам, главным образом нумизматическим.

По данным письменных источников выясняется, что преобладающее большинство упомянутых городов расположено в долине реки Куры, что вполне естественно; с древнейших времен долина Куры представляла собой главную жизненную артерию племен, населявших ее берега еще с эпохи ранней бронзы. Древнейшие поселения были расположены вдоль реки, начиная с верховьев, почти до самого моря, включая и сопредельные с Иберией территории. Долина безусловно привлекала внимание древнейших поселенцев своими прибрежными угодьями, пригодными для земледелия. В то же время река Кура являлась хорошим ориентиром для сношений и с момента освоения ее берегов служила главной коммуникацией древним племенам. Особую роль в этом отношении она сыграла в античную эпоху.

По географическим признакам, равно как и по скоплению древ-

них поселений, долину Куры в пределах Иберии можно разделить на три зоны: 1. Верховья реки—сравнительно гористая местность (Цунда, Хертвисен. К ним примыкает и Одзрхе). 2. Среднее течение Куры—охватывающее низменности Шида Картли (Внутренней Картли) с умеренным климатом и большой площадью пригодной для обработки земли (Урбисен, Гори, Каспи, Саркине, Мухета) и 3. Нижнее течение Куры,—с относительно жарким климатом, богатыми зимними пастбищами (Рустави, Хунани).

По всей долине, несмотря на разнообразие географических и климатических условий, особенно с момента возникновения городов, определяющим видом хозяйственной деятельности являлось земледелие, основанное на ирригации.

Письменные памятники использованы для определения списка древних городов, но непосредственное исследование древних поселений и городищ в основном опирается на археологические (раскопанные и подъемные) материалы, в увязке с историко-географической средой. Мы не раз посещали и изучали городища на месте, и с помощью подъемного материала определяли хронологию памятников. Исследования показали, что большинство древних городов имели и архаичные слои и мы пришли к выводу, что до превращения древних поселений в города, они являлись сильными пунктами оседлого хозяйства, появление которых прослеживается еще с эпохи бронзы (Цунда, Урбисен, Каспи, Мухета, Рустави, Хунани). Стало возможным так же в каждом из этих городищ выделить и конкретные древние очаги, на основе которых впоследствии появились города (Цундис-гора, Накалакеви, Бертакана в Цунда; Хиззнаант-гора в Урбисен; Настагиси, Самадло, Грдзели миндори в Саркине и др.).

По данным археологических разведок, в общих чертах определили аграрные районы каждого из названных городов, которые служили опорой росту их экономической мощи.

Повествования письменных источников о древних городах ограничиваются упоминанием городов центральной Иберии. Только Леонти Мровели вскользь упоминает: «... и города Кахети». Под «городами Кахети», историк подразумевал города двух провинций Кахети и Эрети. Таким образом, помимо городов долины Куры и вообще центральной Иберии, в Восточной Грузии образовывается еще одна сильная группа городов бассейнов рек Иори и Алазани, территориально совпадающих с исторической Кахети и Эрети. Здесь можно различить две самостоятельные группы городов, образовавшихся в двух, экономически сильно развитых районах, где на основе своеобразного хозяйственного уклада жизни, преимущественно земледелия, развиваются исторические провинции Кахети в верхнем течении реки Иора, и Эрети в Алазанской долине и в низовьях Иори.

Центром Кахети до Уджарма «История Грузии» (Картлис Цховреба) считает Челети (Бер,) который локализуется в окрестностях

с. Жалети в долине Иори. Политические центры провинции постепенно перемещаются на юг и к началу феодализма центром становится Уджарма на грани двух географических зон, у самого выхода горного ущелья.

При изучении городов Кахети особое внимание заслуживает один из городов провинции, расположенный в верховьях Иори у ее слияния с Кушкеви. Остатки крепостных сооружений, поныне сохранившие древнее название Артаан, по нашему мнению можно отнести к Артанисе Птолемея, ошибочно отождествляемой с Артануджи (Таб. X—XII).

Большинство городов Иорского ущелья, по косвенным данным предполагается в нижнем течении реки. Здесь же, по письменным источникам, у слияния Иори и Алазани был расположен город Хоранта, политический центр Эрети. По словам Вахушти Багратиони «Хоранта был городом и крепостью до Глухого и Берка, а после разорен и ныне лежит в развалинах». По материалам археологических разведок определено точное местонахождение города—у слияния Иори и Алазани в пяти километрах к северу от нынешнего Мингечаурского водохранилища (Таб. XIII). Городище занимает несколько десятков га, целиком заполненных остатками древностей (сооружения, керамика). Из подъемного археологического материала следует отметить сосуд для вычерпывания вина, венчик от крупного сосуда с изображением креста и ручка от маленького сосуда с выцарапанной грузинской буквой (рис. 11—12). Характерно, что глазированная керамика здесь не встречается, что подтверждает сведения письменных источников о том, что Хоранта был разрушен Мерваном в 30-х годах VIII столетия.

В долине Алазани по данным Леонти Мровели был расположен город Некреси. По его словам царь Париаджом (II в. до н. э.) начинает строить в Кахети города Некреси. Следующий этап в строительстве Некреси падает на I в. до н. э. Царь Артак «Украсил Некреси город Кахети». В начале IV в. н. э. Мирваноз «укрепил городские стены Некреси». Несколько позднее, царь Трдат построил церковь в Некреси. Город Некреси был расположен у подножья Кавказских гор. Часть городских сооружений была выстроена на одном из ответвлений Кавказского хребта, а хозяйственный район города занимал обширные площади Алазанской плодородной долины. Географическое положение Некреси играло немаловажную роль в жизни города, так как по его контролем находились пути в горные провинции Кавказа, освоением которых грузинская знать была заинтересована с древних времен. Главной целью учреждения в Некреси одной из первых епископских кафедр было распространение христианства среди горцев и следовательно, распространение политического влияния на горные районы.

Преобладающее большинство античных грузинских городов в доклассовом обществе представляло собой сильные поселения, многие из которых датируются ранней и особенно поздней бронзовой эпо-

хой (Цунда, Урбинси, Каспи, Мцхета, Рустави, Хупани, Некреси и др.). Это указывает на благоприятные жизненные условия этих районов, что соответственно было использовано древним человеком, превратившим их в первостойбища. В пригодных для земледелия районах, еще в бронзовую эпоху образуются сильные поселения в долине Куры (Цунда, Урбинси, Каспи, Саркине, Мцхета и др.), в бассейне Иори и Алазани (Некреси, Хоранта...) в Храмском ущелье (Самшвилде) и др.

Для названных выше пунктов I тысячелетие до н. э. являлось периодом необычайного роста материальной культуры. Интенсивное развитие земледелия на основе широкого освоения железа, выделение слоев ремесленников обусловленное новым социальным подъемом общества, становится реальностью уже в средние тысячелетия. По богатым погребениям Алгети, Ахалгори, Канчаети и др. можно предполагать, что в это время происходит значительная дифференциация населения с «выделившейся местной знатью, погребаемой часто с царским великолепием» (Б. А. Куфтин). Есть основание предполагать что с этого же времени древние поселения превращаются в города. При изучении древних городов привлекаются два фактора, которые возможно играли основную роль при их возникновении и вероятно всего способствовали росту экономики пунктов. Первый—почти все древние поселения, превратившиеся в дальнейшем в города, были основаны в определенных сельско-хозяйственных районах, где по географическим признакам хорошо определяются границы возможной хозяйственной зоны. Особенно примечательно,—что почти везде обнаружены следы древних оросительных систем, что дает основание говорить об экономической мощи древних городов, возможно определяющих их приоритет со времени их превращения в поселения довольно высокого социального уклада. Второй фактор — географического характера. Нельзя оставлять без внимания факт расположения древних городов вдоль ущелья и в большинстве случаев в стратегических местах у слияния рек, на возвышенных местах. Кроме того, все торговые пути проходили вдоль рек, что и способствовало усилению торговли и ремесел древних городов.

На основании сказанного можно сделать следующие выводы:

1. Основное ядро древнейших городов Восточной Грузии расположено в долине реки Куры и в Иоро-Алазанском бассейне. Косвенные данные источников и подъемный археологический материал, добытый автором при разведках древних поселений, дают возможность пополнить список древнегрузинских городов.

2. В древнейшую эпоху почти все грузинские города являлись значительными поселениями и были расположены в благоприятных географических условиях с учетом хозяйственных и оборонительных возможностей местности. Таким образом, первостойбища древних го-

родов образуются на холмах поблизости рек и соответственно в лучших в хозяйственном отношении местах.

3. По археологическим данным первостойбища древних городов заселяются еще в раннебронзовую и особенно в позднебронзовую эпоху. Освоение этих мест с древнейших времен указывает на то, что эти первостойбища оказались пригодными для жилья и что было использовано для основательного их заселения.

4. Со второй половины I тысячелетия имеет место преобразование древних значительных и экономически сильных поселений в города. В большинстве случаев предполагается консолидация двух или даже больше близко расположенных друг к другу древних поселений, которые составляют отдельные кварталы новообразовавшегося города.

5. Одним из главных факторов процесса превращения древнего поселения в город является экономические возможности пункта. Все древние города Грузии представляют собой сильные экономические центры с развитым сельским хозяйством. Это хорошо подтверждается наличием хозяйственных районов, расположенных вокруг городов, оснащенных мощной ирригационной системой (Михета, Саркине, Урбиси, Рустави, Хупани, Цунда, Хоранта и др.).



Глава вторая. К разъяснению термина «калаки» (город) и других названий древних поселений. Типы городов. 1. «Калаки» и соответствующий ему местный термин. «Цихе» (крепость), «цихе-калаки» (город-крепость). 2. «Даба». 3. Города и их кварталы (убани). 4. Города и крепости. 5. Город ущелья и «велис-цихе» (крепость равнины). Расположение городов. 6. Типы городов.

Разнообразные типы поселений в письменных источниках имеют различные названия. Обилие названий мест несомненно происходит от различных видов населенных пунктов, образование которых имеет древнейшие корни. В процессе развития отдельных самостоятельных поселений возникали и формировались новые названия мест. В источниках чаще всего упомянуты «калаки» (город), «цихе» (крепость), «даба» (населенное место), «убани» (квартал), «цихе-калаки» (город-крепость). Из перечисленных названий часть не местного происхождения, но существуют и эквивалентные, грузинские обозначения.

По нынешний день единственным термином для обозначения «города» служит «калаки» (ქალაქი). Н. Я. Марр сначала предполагал, что он не местного происхождения и по всей вероятности уезывается с ассирийским «карка», что означает окружать, огородить, имя сущ. — город. Н. Я. Марр затем отказался от этой мысли и отметил, что: «Термин для понятия город «калак» или «кагак», в корне означающий ограду, крепость, есть родное кавказское слово...».

По нашему мнению этимологию «калаки», также как и название другого вида поселений следует решать не только лингвистически; археологические наблюдения в этом отношении дают не мало интересных данных. Раскопки древних поселений показывают, что в образовании жилых комплексов на передней план выдвигается вопрос обороны поселения. В бронзовую эпоху, в особенности в ее поздний период, поселения устраивались на возвышенных местах. Вокруг таких «жилых холмов» выкапывались рвы, которые огораживались защитной стеной. Одним словом поселение превращалось в труднодоступное место. Примерами таких укрепленных поселений являются например: Нацаргора у Цхинвали и Ховлегора (Каспского района). Ховлегора еще в XII—X вв. была обнесена оградой из булыжника и укреплена рвом. В VII в. до н. э. возле холма образовывается крупное поселение. Следовательно были огорожены и новые места (Д. Л. Мухелишвили, Г. Г. Цкитишвили).

Поэтому не было неожиданностью, если по примеру древних поселений, определяющим для их обозначения каким нибудь термином окажется обнесение жилого места оборонительной стеной. Таким образом есть основание считать, что «калаки», также как и армянское «кагак» происходили от ассирийского «карка» (К. Брокельман). Такое же значение этот термин сохранил и в современном ассирийском языке (К. Г. Церетели). Н. Я. Марр и И. А. Джавахишвили обратили внимание на одно место сочинения армянского автора Фавстоса Бузанди, где говорится о специальном заповеднике царя, огороженном стеной, последнее слово в тексте передано термином «кагак».

Все факты говорят о заимствовании термина «калак», но нельзя отрицать возможность существования и местного названия, которым обозначались определенные виды поселения до появления «калаки». Местным термином нами предложен згуде («згудери» «згудри»), что означает стена («згудени калакисани» — стены городские). Заслуживает особого внимания и то обстоятельство, что термин этот часто встречается в топонимике, и, что особо примечательно им обозначены важнейшие археологические памятники.

Ярким примером такого древнего поселения служит Згудери в окрестностях г. Цхинвали. Еще Б. А. Куфтиным здесь были проведены археологические раскопки, выявившие несколько культурных слоев. На холме Згудери, также на Згудригверда жизнь начинается с раннего периода бронзовой эпохи. Здесь были раскопаны и погребения позднебронзовой эпохи (О. М. Джапаридзе). В Згудери впервые в Грузии была обнаружена керамика с тканевой прослойкой (С. Надимашвили). Исходя из того, что керамические сосуды в древних слоях Згудери были расставлены в определенном порядке Б. А. Куфтин предположил существование здесь культовой площадки, а сам памятник должен был представлять собой культовой холм.

Жизнь здесь не прекращалась и в дальнейшем. На это указывает церковь раннехристианской эпохи (П. П. Закарая) и подъемный

археологический материал. Небезынтересно, что поблизости от Згудери, в самом Цхишвали, Б. А. Куфтиным была найдена медная монета III в. до н. э. явно отличающаяся от синхронных колхских монет, но по мнению специалистов тоже грузинского происхождения (Б. А. Куфтиц, Д. Г. Капанадзе).

Згудери — древнейший памятник, впоследствии ставший городом развивается на территории современного Цхишвали, где без сомнения можно предположить поселение городского типа.

Таким же интересным памятником представляется Згудери в Кахети, около г. Гурджаани. Место археологически пока не исследовано, поэтому можно довольствоваться топонимическим и подъемным материалом. Здесь также предполагается существование сильного укрепленного места, видимо городского типа.

При разборе памятников с именами «Згудери», особое место следует уделить Згудери Дзамского ущелья, ставшим известным по случайным находкам 1964 г. Археологической экспедицией Музея Грузии им. С. Джанашиа (А. И. Джавахишвили, Г. М. Немсадзе) в Згудери были вскрыты богатые погребения первых веков н. э., а также жилые и хозяйственные сооружения, что указывает на существование здесь крупного города и резиденции местных вельмож.

Если согласиться с тем, что термины згуде (стена) и калаки (город) равнозначны, естественно возникает вопрос и о «цихе» — термине, обозначающем крепость. Укрепления встречаются еще в древнейших поселениях, поэтому развитие города от укрепленных мест не вызывает сомнений (Ш. А. Месхиа). Этимологией «цихе» никто пока не занимался, это скорее всего дело лингвистов, но исходя из семантики, возможно «цихе» являлся техническим термином, в котором были отражены какие то стороны строительства укрепления. В грузинских диалектах крепость обозначалась терминами «цихе» и «джиха» (мегр. ჯობა). Возможно, такое же значение имели термины чиха, чихори, чхари и др. подобные названия мест в Имерети. Естественно возникает вопрос о выяснении существенной стороны в строительстве, отраженной в термине «цихе». Географические и природные особенности принуждали древних строителей крепостей брать тот строительный материал, которым изобилует окружающая их местность; на Севере довольно долго давалось предпочтение лесоматериалу, тогда как на Юге основным материалом служил камень и глинобит. По этим признакам некоторые авторы славянский термин город считают происходящим от слова жердь: город — жердь (С. Н. Державин).

По археологическим данным строительным материалом древнегрузинских поселений служили преимущественно глинобит и плетень. По этому возникает вопрос не увязывается ли «цихе» с «тиха» (თბილა — глина) и производным от «тиха» «тхрили» (თხრილი — ров, канал); также свойственным строительству крепостей (груз. тиха, мегр. диха — джиха).

Таким образом в «цихе» можно видеть технический термин, который впоследствии, до некоторой степени, совпадал с згуде-калаки. На взаимоотношение цихе (крепость) к згуде-калаки (город) хорошо указывает составной термин цихе-калаки (город-крепость), который довольно часто встречается в источниках.

Анализ письменных источников показывает, что в античной Грузии кроме города для обозначения определенного вида поселения употребляли «даба». Значение даба почти совпадало с последующей «деревней». По определению И. А. Джавахишвили «даба» в отличие от необработанных земель «удабно» означало обработанное место. Корень «даб» с таким же значением употребляется в сванском языке. С IX—X вв. «даба» сменяется другим термином «сопели». «Сопели» по сегодняшней день обозначает деревню, село.

Термином «даба», как видно обозначались пункты аграрных районов древних городов. В первом же грузинском источнике, где говорится о городах, встречаем и термин «даба». В тексте «Обращения Грузии», «Города и их даба», так же как и «города и их крепости» надо понимать как города и их защитные крепости между которыми располагался аграрный район города, застроенный «дабами».

К концу раннефеодальной эпохи «даба» сменяется «сопели». Трудно объяснить чем была вызвана смена терминов. Надо полагать, что «даба» вид населенных пунктов свойственный для античных городов Иберии и, следовательно, отражающий особенности их хозяйства и социальной жизни. Смена «даба» термином «сопели» так же как и «мдабиони» (житель даба)—«мсоплиони» (житель сопели) — далеко не случайное явление. Можно предполагать, что тут намечаются следы социальных преобразований. В раннефеодальную эпоху часть земледельцев, обитающих в древних «даба», все еще пользуется свободой. Видимо античный способ производства не совсем был упрощен. Вторая часть земледельцев, уже является «гlexи» — крепостными. Они лишены личной свободы. «Гlexи»—первые жертвы феодализации, с данного времени поселяются не в «даба» — пунктах все еще свободных земледельцев, а в преобразованных новой социальной жизнью местах («сопели»), к которым термин «даба» уже неприменим.

«Даба» видимо местный термин, отражающий особенности социальной жизни. Особо надо отметить, что переводчик на армянский язык «Картлис Цховреба» не понимает этого термина. Во всех случаях, места с упоминанием «даба» на армянский язык переводит без «даба», например; «даба Цихеиди» в переводе — просто «Цихеиди», «даба Буди» — «Буди» и др. Все это указывает, что во время перевода текста (XIII в.) смысл этого термина оставался непонятным.

Выше отмечалось, что «даба» можно считать термином местного происхождения, но это совсем не говорит о локальности явления.

обозначенного термином. В Армении в античное время сопредельные с городом места обозначались двумя терминами: «агараками» (происходит от сумеро-аккадского «агар», что означает посев, вспаханное поле) и дастакартами (древнеперсидское *dastakria* и пехл. *dastkart*, — означающее рукой созданный). По мнению С. Т. Ермяна и агарак, и дастакерт представляли собой населенные пункты при городах: «характерной особенностью эллинистического города являлась примыкавшая к нему городские округа. За стенами городского поселения («калак» букв. «огороженное место» — или «шахастан») царя устраивали сельские поселения и поместья—агараки и дастакерты—с полями и садами».

По нашему мнению следы подобных названий можно проследить и в топонимике Грузии. Для примера приведем два случая «Да-стагири» в Кахети (с. Вазисубани, бывший Уриатубани, Гурджаанского района) и «Настагиси» в пригороде Саркине (по «Обращению Грузии»).

Наряду с «даба» к обозначению древнейших поселений применялся и другой, по всей вероятности заимствованный термин *убани*. «Убани» в своих измененных формах встречается во многих языках, что препятствует определению его происхождения (арм. «аван», древнеперсидское «*avahana*», санскр. «*avazana*» и др.). Первоначальное значение «убани» в грузинском языке сходится с местным «даба» и обозначает населенное место, пункт. Образование городов, происходит в большинстве случаев в итоге слияния, консолидации древних поселений (даба, убани). Впоследствии древние поселения в новом объединении превращаются в отдельные кварталы городов. Поэтому значение *убани* суживается и с данного времени они обозначают уже не самостоятельные пункты, а кварталы городов.

По данным топонимки «убани» в Грузии встречается в некоторых измененных формах, например: 1. Убани, Кахис-убани, Уриатубани, 2. Мани, Кимотес-мани (Кимотес-убани), Плавис-мани..., 3. Мала, Джют-мала (джют, т. е. йехуд, еврей, еврейский квартал) и др.

«Аван», соответствующий Убани — армянский термин с определенного времени отражает новый тип поселения. По мнению С. Т. Ермяна помимо агараков и дастакертов в Армении постепенно растет Аван — место населенное свободными земледельцами и ремесленниками. Города Армении V—VII вв. были окружены именно такими Аванами. В связи с этим небезынтересно отметить, что и в последующее время даба — спутники античных городов, являлись и синонимами «убани». На это указывает сопоставление некоторых мест текстов «Обращения» и сочинения Леонти Мровели; «Города и их даба «затем сменяется»... город, великий Мцхета и их убани».

Топонимические и археологические данные позволяют заключить, что разделение городов на отдельные убани (кварталы) происходило по некоторым определенным признакам. Из них основные: трудовая

специфика (квартал золотых дел мастеров, квартал гончаров, квартал мастеров кости и др.); этнические особенности (квартал евреев — уриатубани, квартал татар — татриубани, квартал армян — сомхобисубани и др.); религия (квартал язычников — керпобисубани); географические признаки (квартал—ущелья—хевисубани, квартал пригорода — гареубани) и другие.

При изучении древних грузинских городов особое место занимает вопрос взаимоотношения городов с крепостями. «Обращение Грузии» при перечислении городов упоминает и их крепости; Саркине, Каспи, Урбисси, и Одзрхе. . . и крепости их: Цихе-диди,—крепость Саркине; Уплис-Цихе,—крепость Каспи, крепость Урбисскую и Одзрахскую». Естественно возникает вопрос о реальности данных «Обращения», — можно ли допустить, что крепости были значительно отдалены от самих городов? В первую очередь надо отметить, что такое расположение города и крепости не является характерным для всех городов, по тому же источнику крепости Урбисси и Одзрхе подразумеваются в самих городах и во вторых такое расположение города и крепости совсем не говорит о том, что крепость города являлась единственной защитой города, наоборот, — по примеру Саркине (по источнику) все эти города имели защитную стену и оборонительные сооружения. Крепость города предназначалась для защиты какой то административной и экономической единицы, аграрного района, расположенного между городом и крепостью. В труде для иллюстрации рассмотрены несколько таких пар; Цунда-Жертвиси, Каспи-Уплисцихе, Саркине-Цихедиди и др.

В некоторых случаях, руководствуясь географическими особенностями (не исключая конечно экономические и политические отношения), можно выделить и другие пары города с крепостью. В таких случаях городу, расположенному в ущельи, сопутствует крепость у самого начала ущелья — на грани ущелья и равнины со своеобразным же названием Велис-цихе (крепость равнины). В труде рассмотрены несколько таких пар; Череми и Велис-цихе, Згудери и Велисцихе, Уджарма и Рустави.

Судя по археологическим данным, древнегрузинские города являлись экономически сильными пунктами, часто служили центрами административных единиц, были расположены с учетом географической среды и являлись стратегическими пунктами. Городское хозяйство, ремесло, торговля — основное занятие населения города, торговые пути связывали их с внешним миром. Все это общая характеристика городов, но тщательное наблюдение показывает, что в каждом городе можно видеть своиственные ему характерные черты, чем и определяется главным образом, сущность города. Руководствуясь этим, в древнегрузинских городах можно выделить три типа городов:

1. Город — политический центр государства. В античную эпоху в Грузии нет города равного Мцхета. В письменных источниках со-

хранились много эпитетов в отношении Мцхета: «Город — Мцхета», «город великий Мцхета», «Мцхета — город царей», «Мцхета — мать городов», «Мцхета—столица», «Мцхета возвеличенный из всех городов» и др. Мцхета являлась не только политическим центром государства, но и стратегическим, религиозным и, главное — экономическим центром страны. Мцхета единственный из многочисленных грузинских городов, преимущество которого в экономической, политической и религиозной жизни неоспоримо. Все эти факторы сочетались в Мцхета особенно сильно.

II. Города — стратегические пункты. В некоторых городах на первый план выступает их стратегическое значение. Они первыми делом являлись сильными стратегическими пунктами, расположенными в труднодоступных местах. Такими античными городами — крепостями являлись: Одзрхе, Самшвилде, Цунда-Хертвиси и опять таки Мцхета. В расположении таких городов важную роль играл географический фактор. Большинство стратегических городов — крепостей расположено у слияния двух рек, на высоком мысу. По нашему мнению распространенный в топонимике Хертвиси (слияние рек) является точным отражением географического положения самих стратегических пунктов. Кроме пунктов носящих это название — (Хертвиси-Цунда, Хертвиси в Поцхови, Хертвиси у Артануджи, Хертвиси в Жинвани и др.), ярким примером «Хертвиси» служат Самшвилде, Дманиси, Ахалкалаки.

III. Города — центры торговли и ремесел. Ремесленное производство и торговля основные виды городской жизни, но в некоторых пунктах они особенно сильны и ими определяется характер города.

Примером такого города — центра торговли и ремесел служит Урбинси. По месту расположения город не отличается труднодоступностью, городские стены и другие оборонительные сооружения служили для защиты самого города. Он не являлся административным или политическим центром. Единственное, чем выдвигался Урбинси, это его городское хозяйство, производство, торговля. В этом отношении он опередил другие города и соперничает даже с Мцхета.

Типология древнегрузинских городов предложенная в труде возможно не совсем полностью отражает действительность, имеющиеся археологические и письменные данные на этом этапе дают возможность на такое заключение, что возможно пополнится с появлением новых соответствующих данных.

ბეოგრაფიულ სახელთა საძიებელი

- აბასთუმანი 32, 33.
 აბასთუმნის წყალი 33, 110.
 ალაზანი 7, 55, 56, 58-62, 66, 117, 119.
 ალბანეთი 60, 61
 ალგეთი 36, 66, 121.
 ალი 93.
 ამსტრია 89.
 ანაკოფია 17.
 ანატოლია 22.
 არაგვი 30, 35, 45, 65, 100, 109, 110, 120, 121, 124, 126.
 ართვინი 93.
 არშანი 9, 12, 74, 101, 109.
 არშანისხევი 12, 13, 46.
- ა
- არშანის ციხე (არშანციხე) 12, 14, 44, 45, 46, 53, 56, 57.
 არსიანი 31.
 არტანი (არტანისა) 5, 23, 56, 57, 58, 66, 67.
 არტანუჯი 57, 93, 126.
 არტაშატი 112.
 ატენი ა, 9, 93.
 ალაიანი 100.
 აღსტაფა 50.
 ახალგორი 36, 66, 93, 121.
 აქარა 31, 126.
 ახალქალაქი 5, 8, 15, 127.
 ახალქალაქის წყალი 126.
 ახალციხე 31, 119.
 ახიზა 23.

ბ

- ბაგინეთი 46.
 ბაგინი (შილდის) 64.
 ბარდაეი 115.
 ბასიანი 6, 41.
 ბათოში 93.
 ბარალეთი 93.
 ბეთ სელოპი 74.
 ბერდუჯი 50.
- ბ
- ბერთაყანა 28, 29, 106, 107, 108.
 ბითეინია 86, 92.
 ბიჭეინტა 17.
 ბორა 104.
 ბოსტან-ქალაქი 109.
 ბოქორმა 56, 116.
 ბუდი (ბოდი) 87, 88, 89.
 ბულაჩაური 100.

გ

- განჭისკარი 9.
 გარდაბანი 119.
 გარეჯა 115.
 გარეჯის მთა 110.
 გაქენაგეტი 84.
 გაჩიანი 22, 109, 115.
 გოკია 93.
- გ
- გომბორის მთა 61.
 გონია 93.
 გორი 5, 14, 18; 53, 54, 120, 122, 127.
 გრემი 3, 4, 64, 65.
 „გრძელი მინდორი“ 45, 100, 106.
 გურგანის ზღვა 21.
 გურუმანი 75.
 გურჯაანი 74, 77, 116.

დ

- დარიალი 120.
 დარუბანჯი 120.
 დარფეა 82.
- დ
- დიაუხი 86, 87.
 დიგორა 6.
 დიდუბე 59.

დაღესტანი 63.
დასტავორი 91, 92.
ღებელა 7, 23.

ფიოსკერია 17.
ფმანისი 4, 5, 9, 66, 126, 127.
ღეშეოი 6.

ე

ეგრისი 125.
ელარბინა 87, 88.

ელდარის ეელი 59.
ერუშეთი 23.

ვ

ვანი 66.
ვანის ქვაბი 25.
ვარდიხე 16.
ვარძია 14, 25, 23, 108.
ვაშლობი 31.

ვაშნარი 16.
ველისციხე (ბაჩის) 118, 119.
ველისციხე (ჯახეთის) 13, 114, 116, 117, 118.
ველისციხე (უჯარძის) 119.
ვრაც დაშუი 84.

ზ

ზადენ-გორა 35, 68, 111, 112.
ზანავი 21, 44.
ზეკარი 35, 110.
ზემო ავეკალა 12.

ზღუდერი (ცხინვალის) 75, 76.
ზღუდერი (ძამის ზეობის) 76, 118.
ზღუდერი (გურჯაანის) 74, 75, 114.
ზღუდრისგვერდა 75.

თ

თბილისი 3, 4, 6, 9, 11, 14, 15, 18, 30,
54, 55, 97, 115, 120.
თბილისის ციხე 15, 54, 77, 81.
თელავი 18.

თიანეთი 57.
თმოგვი 108.
თუზარისი 20, 21, 30, 31, 66, 82, 110.
თრიალეთი 118, 121.
თხოთის მთა 37, 101.

ი

იბერია 12, 22, 40, 45, 48, 56, 57, 76,
100, 120.
იკორთა 6.
იმერ-ხევი 118.

იორი 7, 55, 56, 58, 59, 60, 114, 116, 119.
ირანი 14.
ისპირი 93.

კ

კაბენი 6.
კაეკასიონი 63, 120.
კალა (თბილისის) 9, 77, 89.
კალა-ბოზ 52.
კალაური 77.
კალოუბანი 12.
კამბეროვანი 61, 63, 117.
კარბი 127.
კარი 83.
კასპი 5, 19, 20, 21, 31, 35, 37, 38, 39, 46,
66, 69, 79, 92, 93, 99, 100, 109, 110, 112,
113, 114, 120, 122.

კაცხი 6.
კახეთი 6, 20, 21, 55, 56, 57, 62, 74, 77, 91,
113, 114, 115, 119.
კვანჭლა 31.
კიშოთისმანი 28, 98.
კლარჯეთი 23, 112, 125, 126.
კოდმანი 12.
კოლა 23, 93.
კოწახურას ფონი 106.
კუმურდო 26, 29, 108.
კურცხალას ხევი 33, 34.
კუხეთი 48, 87, 98, 116.

მ

მეცხრე 35, 37, 121.
 მუახვი 35, 37, 42, 53, 67, 72, 122.

ლოკინის ხევი 110.

მ

მამგლისი 23.
 მაპავერა 7, 23.
 მავსელის წყალ 126.
 მახტელი 32, 77.
 მასაქციელი 100, 101.
 მთვარი 60.
 მტყარი 7, 19—23, 25, 26, 29—31, 35, 37, 39, 41, 42, 45—47, 49, 50, 53, 60, 68, 69, 99, 104, 109, 120, 121.
 მტყარი (არტანის) 30, 35, 108, 111.

მტყარი (ჩაფხეთის) 30, 35, 108, 111, 112.
 მუთათვერდი 12.
 მესხრანი 12, 27, 30, 37, 67, 100, 101, 115, 121.
 მცირე-აზია 22.
 მტეთა 4, 5, 9, 11—15, 20—23, 30, 35—37.
 მწარე წყალი 110.

ნ

ნაღარბაზევის ხევი 103.
 ნაფარბიევი 33.
 ნაირი-ურარტუ 36.
 ნასპარსევი 45, 100, 103.
 ნასტაგისი 27, 44, 45, 91, 92, 100, 101, 103, 105, 121.
 ნატახტარი 100.
 ნატბეური 97.
 ნაქალაქევი (წუნდის) 25, 26, 28, 29, 106.
 ნაქარვასლარი (წუნდის) 28.
 ნაქელბაქევი (მცხეთის) 92.

ნაკარგორა (ცხინვალის) 72, 76.
 ნაშალადევი 55.
 ნეკრესი 5, 55, 61—66, 113, 117.
 ნიკეა 17, 86, 92.
 ნინოწმინდა 115.
 ნინის წყალი 106.
 ნიკორნა 6.
 ნოსტე 31.
 ნოქალაქევი 16.
 ნუხბატი 127.

ო

ობაეთი 97.
 ორთაქალა 55.
 ოსეთი 120.

ობახე 5, 19—21, 25, 30—35, 68, 82, 93, 93, 110, 125, 126.
 ოძახე (მღანარე) 31—33, 55, 110, 111.
 ოხერ-ხიდი 97.

პ

პატოეანის ხევი 21.

პართენი 89.

ჟ

ჯალეთი 56.

ჯინვალი 110, 126, 127.

რ

რეხულა 30.
 რიზა 93.
 რიონი 7.

რესთავი 4, 5, 9, 15, 20, 21, 44, 47, 48—50, 66, 67, 79, 82, 85, 89, 93, 110, 114, 115, 116, 119, 120.

ს

საბერძნეთი 22.
 სამაღლო 45, 100, 102, 103, 106.

სამგორი 115.
 სამთავრო 46.

სამშვილდე 5, 20, 21, 39. 66, 82, 93. 125—127.
 სამცხე 31.
 სარკინე 5, 12, 19—21, 31, 35—37, 39, 44—49, 67, 69, 79, 91, 96, 99, 101, 102, 104—106, 109, 114, 120—122.
 სარკინის ხევი 100.
 საფურცლე 87.
 საყარაულო 56.
 საქართველო 7, 9, 19, 35, 36, 40, 81, 91, 119.
 სებასტოპოლისი 17, 112.

სევესმორა 11.
 სევენთი 77.
 სიღნაღი 13.
 სკანდა 16.
 სომხეთი 7, 81, 84, 90, 91
 სომხთი 23, 115.
 სოხუმი 17.
 სპერა 20, 30.
 სპერის ზღვა 31.
 სურამი 93.

ტ

ტასისკარი 23, 31.
 ტბეთურა 72.

ტავროსი 74.

უ

უბანი ურიათა 20, 44.
 ურბნისი 4, 5, 13, 15, 19—21, 27, 31, 35—37, 41—43, 46—49, 54, 58, 66, 67, 69, 93, 110, 112, 122, 128, 129.
 ურიათუბანი (ვაზისუბანი) 91, 92, 97
 ურიათუბანი (მცხეთის) 29, 97.

ურიათუბანი (ურბნისის) 29, 97.
 ურიათუბანი (ჭიუტ-შალა) 29, 30, 98.
 უფლისციხე 4, 5, 19—21, 30, 37, 39, 40, 49, 68, 99, 101, 110, 112, 113, 114.
 უჯარმა 3, 5, 9, 13, 15, 56, 65, 82, 111, 117, 119.

ფ

ფაიტაკარანი 15.
 ფარაენა 23, 110, 112.

ფერსათი 31.
 ფიცხოვი 126.

ქ

ქალაქა 77.
 ქართლი 7, 11, 12, 14, 19, 21, 24, 27, 31, 35, 37, 41, 50, 52, 54, 55, 60, 69, 82—84, 108, 112, 123.
 ქარქა 74.
 ქეჩარუხი 38.
 ქვაბლოვანი 35, 110.
 „ქეაცხელები“ 41, 68.

ქიზიყი 59.
 ქინძარი 87, 101.
 ქსანი 35, 67, 91, 100, 101, 121, 122.
 ქსნის ციხე 100.
 ქობულეთი 93.
 ქეთასი 17, 18.
 ქუშხევი 57.
 ქცია (ხრამი) 7, 50, 66.

ლ

ლადო 20, 30, 33, 35, 126.
 ლართის კარი 87, 101.

ლრმაღლე 55.

ყ

ყანხათი 36, 66, 121.
 ყარაია 47, 67, 115.
 ყარაღაჯი 58, 61, 62.

ყვირილა 7.
 ყოლითო 61.

შ

შარახევი 58.
 შერთულთა 127.

შიდა ქართლი 35—37, 40, 41, 46, 47, 100, 112.

შილა 64.
შაჰპლეიმე 101.

შორაპანი 16.
შურის ციხე 15.

ჩ

ჩაღვიარა 115.
ჩელეთი (ბერ) 56. 66. 109.
ჩელთის წყალი 61.

ჩიხობი 93.
ჩხარი 20.

ც

ცივის მთა 62. 117.
ციხე გოჯი 113.
ციხე-დელი (სარკინის) 19—21. 30. 37.
39. 44. 45. 87—89. 99. 103—105. 109. 114.

ცურტაეი 83. 84. 85. 99.
ცხინვალა 72. 75. 76. 93.

ძ

ძალისა 15. 56. 57. 100. 101.
ძაღის ხევი 118.

ძეგვი 21. 103. 105.

წ

წაღაჟი 100.
წინა აზია 28. 72.
წინწყარო 66.
წინაშური 11. 12. 14. 44. 46. 48. 87.
წლევის მთა 38.

წუნდა 5. 20—23. 25—32. 35. 66. 67. 82. 93.
99. 106. 108—112. 125. 126.
წუნდის გორა 25. 26. 28. 29. 106—108.
წურწყაბი 126.
წყალწითელი 82.

კ

კერეში 3. 5. 13. 14. 61. 114. 117. 118.
კერმის ხევი 117.

კოეთი 61.
კოროხი 7. 20. 21. 30. 57. 66. 126.

ხ

ხარაე 90.
ხეკორძელა 103.
ხერთვისი (არაგვის) 30.
ხერთვისი (მტკვრის) 5. 20. 21. 25. 30. 31.
35. 39. 79. 108. 109. 111. 112. 125. 126.
ხზანანთ ხორა 41. 42. 68.
ხირსა 61.

ხმელთაშუა ზღვა 22.
ხოელეგორა 72. 73.
ხორანთა 5. 59. 60. 61. 66. 67. 69. 119. 127.
სორნაბუკი 5. 58. 61. 62. 66.
ხოფია 93.
ხუნანი 5. 14. 20. 21. 37. 47. 49. 51. 52. 66.
67. 79. 82. 93. 109. 112. 119. 125.

ჭ

ჭაე-ხეუი 23. 25. 26. 108. 126.

ჭიუტ-მალა 28. 29. 98.

კ

კარმოჯია 11.
კერეთი 55. 56. 58. 60. 61. 83. 117. 119.

კერი 23.

ტაბულუბის აღწერილობა

I

1. წუნდის ნაქალაქარი, ქვის ზოვირის ნაშთი
2. წუნდის გორა

II

1. წუნდის ნაქალაქარი, ნაქარვესლარი
2. წუნდის ნაქალაქარი, ნასასახლარი

III

1. შტყერის ხერთველი
2. ოძრხის ციხე

IV

1. ოძრხის ციხე, სამხრეთის კოშკი, ხედი ჩრდილოეთიდან
2. ოძრხის ციხე, ჩრდილოეთის კოშკი, ხედი სამხრეთიდან

V

1. ოძრხის ციხე, თლილი ქვენი მეორედი გამოყენებულ სამხრეთის კოშკის სარკმელში
2. ოძრხე, ძველი ნამოსახლარი ნაქალაქარის ს.მხრეთით

VI

1. ურბნისი, მიწყურილი აღიზის ზღუდე-გაღვიწხე, ხედი დასავლეთიდან
2. ურბნისი, ბიზანთის გორა

VII

1. სარკინე, სამადლოს გორა
2. 1 - ნასტაგისის ველი, 2 - ნასტაგისის გორა

VIII

1. ნასტაგისის გორა
2. სარკინე, სამადლოს ხიდი

IX

1. სარკინე, ბორას ეკლესია (ძვ. ნამოსახლარი)
2. რუსთაყის ციხე

X

1. არტანი (თიანეთის რ-ნი) ციხის ხედი ჩრდილოეთიდან
2. არტანი, თლილი ქვების წყობა

XI

1. არტანი, ჩრდ. დასავლეთის კოშკის ნანგრევები
2. არტანი, ჩრდილოეთის რივის შუა ბურჯი

XII

1. არტანი, წარმართული სამლოცველო
2. არტანი, ერთ-ერთი კოშკის ნაშთი

XIII

1. ხორანოს ნაქალაქარი
2. ხორანოს ნაქალაქარი

XIV

1. ხორნაბუჯის ციხე
2. ხორნაბუჯის ციხე

XV

1. 2. ხორნაბუჯის ციხე

XVI

1. იმერხევის (ქაშის ხეობის ზღუდრის) ველისციხე
2. იმერხევის ველისციხის ნაგებობათა ნაშთები

ОПИСАНИЕ ТАБЛИЦ

I

1. Остатки каменного моста на территории городища Цунда.
2. Цуднис-гора.

II

1. Городище Цунда. Караван-сарай.
2. Городище Цунда. Развалины дворца.

III

1. Хертвиса р. Курн.
2. Крепость Одэрхе.

IV

1. Крепость Одэрхе. Южная башня. Вид с севера.
2. Крепость Одэрхе. Северная башня. Вид с юга.

V

1. Крепость Одэрхе. Вторичное использование тесанных камней в южной башне.
2. Одэрхе. Древнее поселение южнее от городища.

VI

1. Урбинси. Земляной вал городища. Вид с запада.
2. Урбинси. Хизапаант гора, древнее поселение на территории городища.

VII

1. Саркине. Самадлойская гора.
2. 1 — Настагисси, 2 — Настагисская гора.

VIII

1. Настагисская гора.
2. Саркине. Самадлойский мост.

IX

1. Саркине. Церковь Бора (др. поселение).
2. Руставская крепость.

X

1. Артани. Вид крепости с севера.
2. Артани. Кладка тесанных камней.


XI


1. Артани. Развалины сев. зап. башни.
2. Артани. Средняя башня в северной стене крепости.



	XII
1. Артани. Языческое святилище	
2. Артани. Развалины одной из башен	
	XIII
1. 2. Городище Хоранта	
	XIV
1. 2. Хорнабуджская крепость	
	XV
1. 2. Хорнабуджская крепость	
	XVI
1. Велисцихе в Имерхеви (около Эгудери дзэмского ущелья)	
2. Развалины каменных сооружений Велисцихе.	


ଠିକା ଚାହିଁବାକୁ ନିର୍ଦ୍ଦେଶ




























შ ი ნ ა ა რ ს ი

შესავალი	3—5
საქართველოს ფეოდალური ქალაქების შესწავლის ძირითადი საკითხები ქართულ ისტორიოგრაფიაში	5—18
თ ა ვ ი პ ი რ კ ე ლ ი	
ქველი ქართული ქალაქების მოკლე მიმოხილვა (ქართული ქალაქების უძველესი ნამოსახლარები)	19—69
1. უძველესი ქართული ქალაქების რიგი წერილობითა წყაროების მიხედვით	19—22
2. ქტყერის ხეობის ქალაქები	22—55
3. „და კახეთისა ქალაქნი“ (იორა-ალანის აუზის ქველი ქალაქები)	55—69
თ ა ვ ი მ ე ო რ ე	
ქალაქებისა და დასახლებული ადგილების სახელთათვის, ქალაქთა ტიპები	70—129
1. ქალაქი და მისი ადგილობრივი შესატყვისი. ციხე, ციხე-ქალაქი	70—83
2. დაბა	83—93
3. ქალაქები და უბნები	93—99
4. ქალაქები და ციხეები	99—114
5. ხეობის ქალაქი და ველის ციხე. ქალაქგანწყობა	114—122
6. ქალაქთა ტიპები	122—123
I. დედაქალაქი	123—125
II. ქალაქები — სტრატეგიული პუნქტები	123—125
III. ქალაქები—ეპრობისა და ხელისნობის ცენტრები	127—129
Города в феодальной Грузии (резюме)	130—141
გეოგრაფიულ სახელთა სამიეზული	142—146
ტაბულების აღწერილობა	147—148
Описание таблиц	149—150
ტაბულები	151—153