

საქართველოს სსრ მეცნიერებათა აკადემია
ივ. ჯავახიშვილის სახ. ისტორიის, არქეოლოგიისა და ეთნოგრაფიის ინსტიტუტი

თეიმურაზ მიქელაძე

ძიებანი კოლხეთისა და სამხრეთ-აღმოსავლეთი შავიზღვისპირეთის უძველესი მოსახლეობის ისტორიიდან

(ძვ. წ. II—I ათასწლეულები)



გამომცემლობა „მეცნიერება“
თბილისი

1974

ნაშრომი ეძღვნება კოლხეთისა და სამხრეთ-აღმოსავლეთი შავიზღვისპირეთის უძველესი მოსახლეობის ეთნოგენეზისა და სოციალურ-ეკონომიური პრობლემების შესწავლას. ნაშრომში განხილულია კოლხეთის არქეოლოგიური კულტურების გენეზისის საკითხი, ამ კულტურათა მიმართების საკითხი კოლხეთის უძველეს მოსახლეობასთან, ჩრდილო-აღმოსავლეთი მცირე აზიის უძველესი მოსახლეობის ეთნიკური ვინაობისა და ამ მოსახლეობის მნიშვნელობის საკითხი ძველ საზოგადოებათა ტექნიკური პროგრესის საქმეში, კოლხეთის სახელმწიფოებრიობას გენეზისისა და რაობის საკითხი.

«... the archaeologist is digging up, not things, but people».

(«...არქეოლოგი ეძიებს არა ნივთებს, არამედ ხალხს»).

Mortimer Wheeler

შ ე ს ა მ ა ლ ი

ამ ბოლო ხანებში აშკარად შეიმჩნევა ინტერესის ზრდა კოლხეთისა და სამხრეთ-აღმოსავლეთი შავიზღვისპირეთის ძველი ისტორიის პრობლემების მიმართ. სპეციალური წერილების გარდა, გამოიყენა რამდენიმე მონოგრაფია, რომელიც ამ ორი მხარის ძველი ისტორიის ცალკეული საკითხების დამუშავებას მიეძღვნა¹.

წინამდებარე ნაშრომში გაშუქებულია კოლხეთისა და სამხრეთ-აღმოსავლეთი შავიზღვისპირეთის ეთნოგონიის, არქეოლოგიის, საზოგადოებრივი წყობისა და ისტორიის სხვა პრობლემები.

კოლხეთისა და სამხრეთ-აღმოსავლეთი შავიზღვისპირეთის ისტორიის პრობლემათა ერთობლივი კვლევა, ცხადია, არ შეიძლება ემყარებოდეს ამ ორი მხარის გეოგრაფიული სიახლოვის პრინციპს. კვლევა-ძიებისათვის ასეთი საფუძველი ფორმალური ხასიათისა იქნებოდა და, მაშასადამე, მეცნიერული თვალსაზრისით მიუღებელი.

კვლევა-ძიების ამ მიმართულებით წარმართვისათვის ამოსავალი შეიძლება იყოს კოლხეთისა და სამხრეთ-აღმოსავლეთი შავიზღვისპირეთის მოსახლეობის მეცნიერებაში არაერთგზის აღნიშნული ენობრივი ერთგვარობა, რომელიც ჩვენი დროის ჩათვლით მრავალი საუკუნის მანძილზე შეინიშნება, და სრულიად აშკარა კავშირი ამ მხარეთა არქეოლოგიურ მასალებს შორის. მაგრამ პრობლემის აქტუალობა, რა თქმა უნდა, მარტოოდენ ხსენებულთა არ შეიძლება განისაზღვროს.

კოლხეთს, კოლხურ მოსახლეობას სრულიად განსაკუთრებული როლი აქვს შესრულებული საქართველოს ისტორიაში. იგი ადრევე აღმოჩნდა ძველი მსოფლიოს ისტორიის სარბიელზე და თუ ამის გამო მას ბევრი რამ აქვს შეთვალბული ძველი ცივილიზებული ხალხებისაგან, სრულიად გარკვეული წვლილიც აქვს გაღებული ამ ხალხების სულიერი კულტურის ჩამოყალიბებისა თუ ტექნოლოგიური პროგრესის საქმეში. როდესაც ლაპარაკია ქართველი ხალხის კულტურულ კონტაქტებზე უძველეს პერიოდში, მის წვლილზე მეზობელი ხალხების კულტურულ ცხოვრებაში, მის როლზე მახლობელი აღმოსავლეთის პოლიტიკაში გარკვეული პერიოდის მიმართ, კონკრეტულად კოლხეთი და მისი ისტორიული მოსახლეობა შეიძლება ვიგულისხმოთ. ამის გამოძახილი მკვეთ-

¹ Б. А. Куфтин, Материалы к археологии Колхиды, I, 1949; II, 1950; М. И. Максимова, Античные города юго-восточного Причерноморья. М.-Л., 1956; ით. ლ. ორთქიფანიძე, ანტიკური სამყარო და ძველი კოლხეთი, თბ., 1966; М. П. Инадзе, Причерноморские города древней Колхиды, Тбилиси, 1968.

რად მოისმის უძველეს მითებსა და თქმულებებში, რომ არაფერი ვთქვათ წერილობითი წყაროების ცნობებსა და არქეოლოგიურ მასალაზე.

მაგრამ ისტორიულ-არქეოლოგიური თვალსაზრისით კოლხეთი სხვა მხრივაც იქცევს ყურადღებას. საქმე ისაა, რომ იგი არქეოლოგიურად იზოლირებულია, ცალკე დგას ისეთი საერთო-კავკასიური არქეოლოგიური კულტურისაგან, როგორცაა, მაგალითად, მტკვარ-არაქსის კულტურა, რომლის წარმოშობა-ვავრცელების ცენტრალურ სფეროდ აღმოსავლეთ საქართველოს, სახელდობრ კი ისტორიულ ქვემო ქართლს მიიჩნევენ². კოლხეთი ასევე მიღმა რჩება მტკვარ-არაქსის კულტურის მომდევნო თრიალეთური კულტურისაგან, რომელიც დღითი დღე სულ უფრო გავრცელებულ კულტურად გვევლინება საქართველოში.

ამავე დროს, კოლხეთში დასტურდება სრულიად თავისებური მატერიალური კულტურა, რომელიც არსებითად განსხვავდება მეზობელი კულტურებისაგან და რომელიც საუკუნეთა მანძილზე ინარჩუნებს პრინციპულ ერთგვარობას. მართალია, ყოველი ახალი პერიოდი ამ კულტურისა ფართო გაგებით მეურნეობისა და ტექნიკის განვითარების თვალსაზრისით წარმოადგენს დამოუკიდებელ, მხოლოდ ამ პერიოდისათვის დამახასიათებელ კულტურას, მაგრამ ამ ცალკეული პერიოდების კულტურათა შორის იგრძნობა მკიდრო კავშირები ლითონის ნაწარმის, განსაკუთრებით კი კერამიკის ფორმებისა და ორნამენტის, დასახლებათა საერთო ხასიათისა და საცხოვრებელ ნაგებობათა პრინციპული ერთგვარობის მხრივ, რაც მიუთითებს იმაზე, რომ ყოველი აღნიშნული პერიოდის მატერიალური კულტურა იმანენტური განვითარების შედეგია და საერთო კოლხური კულტურის შემადგენელ ნაწილს წარმოადგენს და რომ კოლხეთში, ყოველ შემთხვევაში, III ათასწლეულის დასასრულიდან ერთგვაროვან მოსახლეობასთან გვაქვს საქმე. აქედან ნათელია, თუ რატომ უნდა ეწოდოს ამ კულტურას „კოლხური“ და არა „კოლხეთის“. აღარას ვამბობთ იმის შესახებ, რომ ტერმინი „კოლხეთის კულტურა“ არქეოლოგიური კულტურის ცნებას აცლის ეთნიკურ მნიშვნელობას, ე. ი. მის უმთავრეს ისტორიულ შინაარსს და ამ კულტურის ეთნიზაციის შესაძლებლობას აბათილებს. მართალია, გარკვეული პერიოდებიდან, ძვ. წ. II ათასწლეულის დასასრულიდან მაინც, კოლხური კულტურის საყოველთაო გავრცელების ეპოს მთელ დასავლეთ საქართველოში, მას შეიძლება ეწოდოს კოლხეთის კულტურა, მაგრამ ამ მოვლენაში უკვე ირეკლება კოლხების ეთნო-პოლიტიკური განვითარების სხვა ასპექტი.

ამგვარად, თუ რეტროსპექტიულად შეიძლება თვალი გაედევნოს გვიანბრინჯაოს ხანის კოლხური კულტურის მემკვიდრეობით კავშირებს წინამორბედი ხანის კულტურასთან, თუ იქ, სადაც ამ კულტურის უძველესი კერა ვლინდება, იმავე პერიოდისათვის წერილობითი ძეგლები გვიდასტურებენ კოლხებს და უძველეს კოლხურ პოლიტიკურ ერთეულებს, მაშინ, ბუნებრივია, აღნიშნული ორი მოვლენა ერთიმეორეს დაუვკავშიროთ და გვიანბრინჯაოს ხანის კოლხური კულტურის წინამორბედი კულტურა კოლხური ეთნოსის ეთნიკური განვითარების ერთ-ერთ საფეხურად მივიჩნიოთ.

აქ უკვე მივადექით არქეოლოგიური კულტურისა და ეთნიკური ერთობის როგორც, უპირველეს ყოვლისა, ლინგვისტური ერთობის, მიმართების პრობ-

² თ. ჯ ა თ ა რ ი ძ ე, არქეოლოგიური გათხრები თრიალეთში, თბ., 1969, გვ. 224..

ლემას. თანამედროვე მეცნიერებაში, ფაქტიურად, ამ მიმართებამდე დაყვანილი ეთნოგენეზის პრობლემა, მაგრამ ეს არ ნიშნავს საკითხის გამარტივებას; საკმარისია ვცადოთ ამ მიმართების წვდომა, რომ ნათელი გახდეს, რაოდენ რთული ამოცანაა გადასაწყვეტი, რადგან ამ მიმართებაშია მოცემული, ძირითადად, ეთნოგენეზის პრობლემის მთელი არსი.

არქეოლოგიური კულტურის ეთნიკური მნიშვნელობის დადგენის შესაძლებლობას ბევრი მომხრე ჰყავს მეცნიერებაში, მაგრამ ბევრი მოწინააღმდეგეც. პრობლემისადმი ამ უკანასკნელთა დამოკიდებულებას ამართლებს ისეთი ან შგავისი შემთხვევები, როცა ცალკეული ეთნიკური ერთობები ენობრივად ემთხვევა ერთიმეორეს, ხოლო ნივთიერი კულტურის მიხედვით მკვეთრად განსხვავდება ერთმანეთისაგან. ამ მაგალითების განზოგადება არქეოლოგიური ეპოქების მიმართ მეთოდურად გაუმართლებელი გვეჩვენება. მართალია, ყველა არქეოლოგიური კულტურის, ზოგ შემთხვევაში მკვეთრად გამოხატული კულტურის ეთნიკური მნიშვნელობაც არ განისაზღვრება ან სადაოდ განისაზღვრება და ამიტომ სხვა განსაზღვრების შესაძლებლობასაც კმნის, მაგრამ, როგორც სამართლიანად აღნიშნავენ, ყოველივე ეს მიუთითებს პრობლემის სირთულეზე, ნათელს ხდის იმას, რომ დაუშვებელია პრობლემისადმი გამარტივებული დამოკიდებულება. ამავე დროს, არქეოლოგიური კულტურისა და ეთნიკური ერთობათა შესაბამისობის ფაქტები ემპირიულად აღსატურებენ არქეოლოგიური კულტურის ეთნიკური მნიშვნელობის განსაზღვრის შესაძლებლობას და პერსპექტიულს ხდიან ისტორიულ-არქეოლოგიურ კვლევა-ძიებას. ამიტომ, წინამდებარე ნაშრომში ჩვენ გამოვდივართ თეორიული წინამძღვარიდან, რომ ყოველ არქეოლოგიურ კულტურაში, რომელიც გავრცელებულია ერთ გარკვეულ ტერიტორიაზე, პასუხობს ამ მხარის გეოგრაფიულ-სამეურნეო პირობებს და წარმოადგენს არა მარტო ერთგვაროვანი ძეგლების ერთობლიობას, არამედ ამ ძეგლებს შორის არსებული კავშირების ერთობლიობასაც და რომელსაც ეძებნება სათავეები წინამორბედი ხანების არქეოლოგიურ კულტურებში, თუნდაც სხვა ტერიტორიაზე, მოცემულია სრულიად რეალური შესაძლებლობა კონკრეტულ ეთნიკურ ერთობასთან მისი გაიგივებისა.

მართლაც, არქეოლოგიური კულტურის საკითხი განცალკევებით არ შეიძლება იდგეს. არქეოლოგიური კულტურა მუდამ გულისხმობს ერთ გარკვეულ ტერიტორიულ წრეს და ამ წრის ფარგლებში მოქმედი ადამიანების ერთობლიობას. არქეოლოგიური კულტურა, ე. წ. განათხარის (ან შემთხვევით, ოღონდ არა ერთგზის მოპოვებული) ნივთიერი ძეგლების ერთმანეთთან შინაგანად დაკავშირებული ერთობლიობა, განსაზღვრული გარკვეული ეპოქითა და ტერიტორიით ისევე, როგორც ყოველივე. რაც ადამიანთა შემოქმედების ნაყოფია, არ შეიძლება განიხილოს საზოგადოებისაგან შორეულად. არქეოლოგიური კულტურა უუფუნაა განვითარების ამა თუ იმ ეტაპზე საზოგადოების იმ სამეურნეო-ყოფითი და სულიერი თავისებურებებისა, რომლითაც მოცემული საზოგადოება განსხვავდება მეორისაგან. ეს არის უმთავრესი შინაარსი არქეოლოგიური კულტურისა, ამაშია მისი შინაარსის ისტორიული ღირებულება. მაშასადამე, არა სიახლოვე ცალკეული არქეოლოგიური კულტურებისა, არამედ

სხვაობა ხსენებულ კულტურათა შორის. ის თავისებურებანი, რომელიც ახსენა-
ვენს მათ ერთიმეორისაგან, მათ სხვადასხვა წარმოშობაზე ნეტყველებს³ და
რომელშიც ელინდება ამა თუ იმ კულტურის შემქმნელთა და მატარებელთა
ინდივიდუალობა, არქეოლოგიური კულტურის უმთავრესი ასპექტია.

დებულება არქეოლოგიური კულტურის ეთნიკური მნიშვნელობის შესახებ
პირველად წამოაყენა შვედმა არქეოლოგმა ოსკარ მონტელიუსმა. ეს დებულე-
ბა დღესაც არქეოლოგიის მიღწევადაა მიჩნეული. ამის შემდეგ არქეოლოგიური
კულტურის ეთნიკურ ერთობასთან მიმართების საკითხი ცენტრალური პრობ-
ლემა გახდა არქეოლოგიაში, ისტორიასა და ენათმეცნიერებაში.

პრობლემის შესწავლის ისტორიაში გამოიყოფენ სამ ეტაპს, რომელთაგან
თითოეულს კვლევის თავისი მეთოდი ახასიათებს: 1. ცალმხრივი არქეოლო-
გიური და ცალმხრივი ლინგვისტური მეთოდებით კვლევის ეტაპი. ამ მეთო-
დების თავისებურება ის იყო, რომ აღნიშნული მიმართების კვლევის დროს
არ ივარაუდებოდა ამ ორი მეცნიერების მიღწევათა შეჯამება. ეს დამახასიათე-
ბელი იყო XIX ს. მეცნიერებისათვის; 2. სინთეზური მეთოდით კვლევის ეტაპი.
ეს მეთოდი გულსხნობდა არქეოლოგიურ შრომებში ლინგვისტური მონაცემე-
ბის გათვალისწინებას, ხოლო ლინგვისტურ შრომებში — არქეოლოგიური
მასალისა. ამ მეთოდს მეცნიერება იყენებდა XIX ს. მეორე ნახევარსა და
XX ს. პირველ ნახევარში; 3. კვლევის მესამე ეტაპზე შემუშავდა მეთოდი, რო-
მელიც ითვალისწინებს არა მარტო არქეოლოგიის ან ლინგვისტის მიერ მიღე-
ბულ საბოლოო შედეგებს, არამედ კვლევა-ძიების მთელ მანძილზე ენისა და
ნივთიერი კულტურის მონაცემებს იკვლევს მუდმივ და ორგანული ურთიერთ-
შეპირისპირების მეშვეობით. ამ მეთოდით მეცნიერება შეიარაღდა ჩვენი საუ-
კუნის 50-იანი წლების მეორე ნახევრიდან⁴.

ზემო აღნიშნული მეთოდები წმინდა სახით არც ერთ ეტაპზე არ ყოფილა
წარმოდგენილი. ყველა მათგანი დღესაც გამოიყენება მეცნიერებაში, ისევე
როგორც დღევანდელი კომპლექსურ-სინთეზური მეთოდის ჩანასახებს XIX ს-
შიც ვხვდებით.

საქართველოში ისტორიულ-არქეოლოგიური აზრის განვითარებამ ყველა
ის საფეხური გავლო, რომელსაც, როგორც ნაჩვენები იყო, ევროპისა და
რუსეთის სინამდვილსათვის გამოიყოფენ. ოლონდ, ცალმხრივი არქეოლოგი-
ური და ცალმხრივი ლინგვისტური მეთოდები წმინდა სახით ჩვენში, შეიძლე-
ბა ითქვას, არ ყოფილა წარმოდგენილი.

ვიღებ ეთნოგენეზის ქვაკუთხედი არქეოლოგიური კულტურისა და ეთნი-
კური ერთობის მიმართების პრობლემა გახდებოდა, იმ მეთოდს, რომელიც გა-
მოიყენებოდა ქართველთა ეთნოგენეზის საკვლევად, უფრო ზუსტი იქნებოდა,
ცალმხრივი ლინგვისტურ-ისტორიული მეთოდი ვუწოდოთ. ამ მეთოდით კვლე-
ვა-ძიების ყველაზე თვალსაჩინო წარმომადგენლები იყვნენ ნ. მარი და ივ. ჯა-
ვახიშვილი.

³ საუბრისასა ფრიად, რომ გორდონ ჩაილდი არქეოლოგიური კულტურის მთავარ განმსაზ-
ღერებელ ნაშრომებზედ მოიხსენიებდა არა მარტო საწარმოო და საომარი იარაღის და სამკაულის ერთ-
ობლიანობას, რომელიც მეორდება ერთი სახეობის საფლავებსა და ნაშოსახარებებზე, არამედ, სწო-
რედ, განსხვავებას იმ მონაპოვისაგან, რომელიც აღმოჩენილია სხვა სახის საფლავებსა და ნაშ-
ოსახარებებზე (იხ. G. Ch i l d. Changing Methods and Aims in Prehistory. Proceedings of the
Prehistoric Society. 1936, გვ. 3).

⁴ Г. С. Кн а б з, Вопрос о соотношении археологической культуры и этноса в совре-
менной зарубежной литературе. СА, № 3, 1959, 245.

აღსანიშნავია, რომ 50-იანი წლების ბოლოს, როდესაც ბატონდება კომპლექსურ-სინთეზური მეთოდი. საქართველოს ისტორიოგრაფიაში თავს იჩენს ცალმხრივი არქეოლოგიური მეთოდით კოლხეთის ეთნოგენეზის კვლევის ცდა. მხედველობაში გვაქვს ა. სოლოვიოვის საინტერესო, მაგრამ როგორც მეთოდის, ისე საკითხისაღი მიდგომის მხრივ აშკარად ცალმხრივი ნაშრომი⁵.

სინთეზური მეთოდი ჩვენში პირველად ს. ჯანაშიამ მოიმარჯვა. მას ეკუთვნის პირველი ცდები ლინგვისტური და საისტორიო კვლევის შედეგების დაკავშირებისა არქეოლოგიურ ფაქტებთან. იმის საილუსტრაციოდ, რომ სინთეზური მეთოდი იდესაც წარმატებით გამოიყენება მეცნიერული კვლევა-ძიების დროს და კერძოდ, ჩვენში, უნდა დავასახელოთ ო. ჭაფარიძის ნაშრომი, სადაც არქეოლოგიური მონაცემების დაკავშირების საფუძველზე ლინგვისტური კვლევა-ძიების შედეგებთან, ქართველთა ეთნოგენეზის საინტერესო სურათია წარმოდგენილი⁶. ასევე სინთეზურ მეთოდზეა დამყარებული განსვენებული გ. მაკავარიანის გამოკვლევა, ოღონდ აქ ამოხაველია ლინგვისტური მასალა, რომელსაც ავტორი უკავშირებს ისტორიული კვლევა-ძიების შედეგებს⁷. აქვე უნდა აღინიშნოს ისიც, რომ საქართველოს ისტორიოგრაფიაში განხილული მეთოდების გამოყენების ხანა ემთხვევა რუსეთსა და ევროპაში ამავე მეთოდებით მუშაობის ხანას. განსაკუთრებული მხოლავ იმ მხრე, რომ ჩვენში ამ მეთოდების შემუშავებას ადგილი არა ჰქონია; ჩვენი მეცნიერება კვლევა-ძიების ბუნებრივმა გზამ მიიყვანა აღნიშნული მეთოდების გამოყენებამდე.

იგივე უნდა ითქვას კომპლექსურ-სინთეზურ მეთოდზე, რომელიც ახლა ფართოდაა დამკვიდრებული მეცნიერებაში. ამ მეთოდის გამოყენებას, მართალია, სხვადასხვა ხასიათის მასალისათვის უპირატესობის მინიჭებით, პირველად ვხვდებით ბ. კუფტინთან⁸ და განსაკუთრებით ფართოდ გ. მელიქიშვილთან⁹.

როგორც ვხედავთ, არქეოლოგიური კულტურისა და ეთნიკური ერთობის მიმართების კვლევამ საქართველოს ისტორიოგრაფიაში ოცი-ოცდაათიანი წლების შემდგომ დიდი ცვლილებები განიცადა მეთოდის მხრივ. მიუხედავად

⁵ Л. Н. Соловьев, Новый памятник культурных связей кавказского Причерноморья в эпоху неолита и бронзы — стоянки Воронцовской пещеры. Труды Абхазского института языка, литературы и истории, XXIX, Сухуми, 1958, гв. 135—184; ამ ნაშრომის კრიტიკული განხილვა იხ. გ. მელიქიშვილი, საქართველოს კავკასიის და მახლობელი აღმოსავლეთის უძველესი მოსახლეობის საკითხისათვის, თბ., 1965, გვ. 46, 47; ო. ჭაფარიძე, ქართველ ტომების ისტორიისათვის ლათონის წარმოების ადრეულ საფეხურზე, თბ., 1961, გვ. 230, 231; ავტორი В. И. Маркович, Культура племен Северного Кавказа в эпоху бронзы (II тысячелетие до н. э.), МИА, № 93, М., 1960, 116—117.

⁶ იხ. ო. ჭაფარიძე, არქეოლოგიური გათხრები თრიალეთში. თბილისი, 1969, გვ. 197—237.

⁷ Г. И. Мачавариани, К вопросу об индоевропейско-картвельских (южнокавказских) типологических параллелях. VII международный конгресс антропологических и этнографических наук. Москва, 1964.

⁸ Б. А. Куфтин, К вопросу о древнейших корнях грузинской культуры на Кавказе по данным археологии. Сб. XII-V; მისივე, Материалы к археологии Колхиды, I, 1949.

⁹ გ. მელიქიშვილი, საქართველოს, კავკასიის და მახლობელი აღმოსავლეთის უძველესი მოსახლეობის საკითხისათვის თბ., 1965; ჩვენ მოკლებული ვართ საშუალებას აქ უფრო დეტალურად შევეხებით ისტორიულ-არქეოლოგიური კვლევის განვითარების საკითხს ჩვენში. ეს საკითხი ხეშოთ განვითარებული თვალსაზრისით განხილული გვაქვს სპეციალურ ნაშრომში — „არქეოლოგიური კულტურა და ეთნიკური ერთობა (მიმართების პრობლემა)“, რომელსაც ვამზადებთ გამოსაცემად.

ამისა, პრობლემისადმი დამოკიდებულების პრინციპების თვალსაზრისით მაინცა-
დამაინც დიდი ძვრები არ მომხდარა. ამიტომ ის საერთო თავისებურება, რაც
ახაპიათებს ჩვენში შემუშავებულ ისტორიულ-არქეოლოგიურ კონცეფციებს,
ეს არის მყარი მეთოდური წინამძღვრის უქონლობა. იგულისხმება არა მხო-
ლოდ ის, რომ საქართველოს ისტორიოგრაფიაში არავის ჩამოუყალიბებია თეო-
რიული დასაბუთება, რა პრინციპების საფუძველზე უნდა განიხილოს არქეო-
ლოგიური კულტურისა და ეთნიკური ერთობის მიმართება (არაფერს ვამბობ
თვით ამოსაჯულ ცნებათა განსაზღვრის ცდაზე), არამედ ის, რომ არც ერთი
კონკრეტული დაკავშირების შემთხვევაში არ იგრძნობა, რომ ეს დაკავშირება
რალაც კანონზომიერ პრინციპებზეა დამყარებული. ამით აიხსნება ის შეუსაბა-
მობანი, როცა არქეოლოგიური კულტურა ერთ შემთხვევაში მიჩნეულია კონ-
კრეტული ეთნიკური ერთობის შაჩვენებლად, ხოლო მეორე შემთხვევაში კი
რამდენიმე, ზოგჯერ არა მონათესავე ეთნიკური კოლექტივებისაც კი; ანდა
როცა კულტურებს შორის გენეტიკური კავშირი, მართებულად, განიხილება,
როგორც ერთი ეთნიკური ერთობის განვითარების სხვადასხვა საფეხურის მაჩვე-
ნებელი, მაგრამ იმავე დროს ის ეთნიკური კოლექტივი, რომელიც მიჩნეული
იყო გარკვეული კულტურის მატარებლად, განვითარების მომდევნო ეტაპზე
დაკავშირებულია სრულიად სხვა კულტურასთან და ა. შ. ეს ყოველივე პრობ-
ლემისადმი ნებისმიერ დამოკიდებულებაზე შიუთითებს, თუმცა აღნიშნული
შეუსაბამობანი შესაძლოა ძიების პროცესსაც ასახავდეს. ყოველ შემთხვევაში,
ის აზრთა სხვაობა, რომელიც სუფევს ჩვენს მეცნიერებაში ცალკეულ მიმარ-
თებათა მხრივ, აშკარად ძიების პროცესის მაჩვენებელია. ეს კი იმას ნიშნავს,
რომ პრობლემა გადაწყვეტილი არ არის და ამიტომ ამ პრობლემის გადა-
წყვეტის ყოველმა ახალმა ცდამ, საქართველოს არქეოლოგიური
კულტურების ეთნიკური კუთვნილების განსაზღვრის ახალი შესაძლებლობის
წამოყენებამ შეიძლება სარგებლობა მოუტანოს ისტორიულ-არქეოლოგიურ
კვლევა-ძიებას. ამ რწმენით დაიწერა წინამდებარე ნაშრომი, რომელშიც კოლ-
ხეთის არქეოლოგიური კულტურების ეთნიზაციის კიდევ ერთი შესაძლებლობაა
მოცემული

თ ა ვ ი პ ი რ ვ ა ლ ი

კოლხეთისა და სამხრეთ-აღმოსავლეთი შავიზღვისპირეთის ეთნოგონიისა და არქეოლოგიის ზოგიერთი საკითხი

უპირველეს ყოვლისა, სვან და მესხ ტომთა შესახებ. წინასწარ უნდა აღინიშნოს, რომ სვან და მესხ ტომთა საკითხი ურთიერთკავშირშია განსახილველად. ყოველ შემთხვევაში, ამ კავშირის შესახებ საინტერესო წყაროებში, როგორც ეს ქვემოთ იქნება ნაჩვენები, სრულიად გარკვეული მითითებები მოპოვება და არ იქნებოდა სწორი ამ ცნობებისათვის ანგარიში არ გაგვეწია.

მესხება, ჩვეულებრივ, იბერულ ტომებად, ე. ი. ქართველ მიიჩნევენ, თუმცა ამის შესახებ არავითარი ცნობა არ არსებობს. კიდევ მეტი, არც იბერების ქართველ მიჩნევისათვის გვაქვს მაინცდამაინც მტკიცე საყრდენი. მიუხედავად იმისა, რომ გვიან წყაროებში მოხსენიებული იბერია აშკარად ქართლს გულისხმობს, ხოლო იბერები—ქართლის მცხოვრებთ.

იდეა იბერებისა და ქართვების იდენტობისა, ერთი მხრივ, ხოლო. მეორე მხრივ, მესხების იბერ-ქართველ მიჩნევისა სულ უფრო და უფრო მკვიდრდება ჩვენს მეცნიერებაში. ამ ბოლო დროს წამოყენებული იყო დებულება, რომ ქართვების ერთ-ერთ უმთავრეს ჩგუფს მესხეთის მოსახლეობა შეადგენდა. აქედან ეს მესხური, ე. ი. ქართის ტომები შემოდიან შიდა ქართლში. რაზეც მიუთითებს აქ მესხ სახელთან დაკავშირებული მცხეთა ტოპონიმის გაჩენა, ან მცირეაზიური ონომასტიკონის (არმაზი, ზადენი, დიშნა, ტელეფისი) დამკვიდრება. ამ თვალსაზრისით გამაზვილებულია ყურადღება პროკოპი კესარიელის ცნობის მიმართაც, რომელშიც მესხები იბერების შორილ და მათსა და ლაზებს შორის მცხოვრებ მოსახლეობად გვევლინებიან¹. სრულიად ცხადია, რომ ახ. წ. VI საუკუნის მესხური ტომები გაქართველები იყვნენ (და განა მარტო მესხები), მაგრამ ეს იმას არ ნიშნავს, რომ იგივეს თქვა შეიძლება აღრინდელ მესხებზე. პროკოპის ცნობაში სხვა გარემოებაც აქცევს ყურადღებას, თუ მას არეული არა აქვს მოვლენები, მაშინ იმისი ცნობის თანახმად მოსხები სადღაც რაჭა-ლეჩხუმის მთებში ცხოვრობდნენ და არა იმ ქვეყანაში, რომელსაც, ჩვეულებრივ, მესხეთს უწოდებენ. ამაზე ნათლად მიუთითებს ცნობა იმის შესახებ, რომ მესხების მთებით მოედინება ფასისი, რომელსაც საათვე კავკასიის მთებში აქვს და რომ მესხების მთებშიც კავკასიის მთებამდე

¹ Г. А. М е л и к и ш в и л и, К истории древней Грузии, Тбилиси, 1959, გვ. 67, 68; მ ი ს ი ვ ე, საქართველოს, კავკასიისა და მახლობელი აღმოსავლეთის უძველესი მოსახლეობის საკითხისათვის, გვ. 87—92.

გრძელდება. ეს ნიშანდობლივი გარემოებაა ფრიად და მას ჩვენ კ'დევე ერთ-
ხელ დავებრუნდებით.

ჩაც შეეხება შიდა ქართლის ზემოთ ხსენებულ ტოპონიმებს, ირკვევა,
რომ ისინი მხოლოდ შიდა ქართლში არ დაილექნენ და მათ საქართველოს სხვა
მხარეებშიც ვხვდებით. ეს კი შეიძლება უფრო დიდი და ადრეული პროცესის
კვალზე მიუთითებდეს და არაქართების ნაკადის შექარაზე შიდა ქართლში. მარ-
თლაც, თუკი უდავოა, რომ მ ც ხ ე თ ა სახელი მ ე ს ხ ეთნონიმს უკავშირდება,
მაშინ ასევე უთუო შეიძლება იყოს ამ უკანასკნელის კავშირი სვანეთში დამო-
წინებულ ტოპონიმთან მ ც ხ ე თ ა შ². მით უმეტეს, რომ სვანეთში ჩვენ ვხვდე-
ბით სხვა მცირეაზიურ-ხეთურ რეალიებსაც. გავიხსენოთ თუნდაც ხეთური
ნაყოფიერების ღვთაების წარმავალი და კვლავ აღმდგარი, ამლორძინებელი
ტელეფინუშის კვალი სვანურ საგალობელსა და რიტუალში „ადრეკილაა წა-
გვივიდა და მოგვივიდა“ და „მელაა ტელეფია“³. საინტერესოა, რომ ტელე-
ფინუშის კულტისა და სახელის კვალი ერთობ მკრთალია საშუალოდ ზოლში,
რაც საფიქრებელს ხდის, რომ ამ კულტურის გამოძახილიცა და ღვთაების სა-
ხელიც თვით სვანთა ტომების მიერაა მოტანილი მცირეაზიური სამყაროდან.
მართალია, არც ცდები ტელეფინუში დაინახონ თრიალეთის ვერცხლის სასმი-
სის სარტიულო პროცესის მთავარი ფიგურის გამოსახულებაში⁴, ხოლო
მეორე მხრივ ქვაყვლაზე დადასტურებულ რიტუალსა და ადგილის სახელწოდე-
ბაში ტ ვ ლ ე პ ი ა-ქ ო ხ ი⁵, ანდა მისი სახელი დაუკავშირონ ლაზიკის ერთ-ერთი
პუნქტის ტ ე ლ ე ფ ი ს ი ს სახელს (ტოლებს)⁶, მაგრამ ეს შესატყვისობანი და-
მატებით დასაბუთებას საკიროებენ. ესეც არ იყოს, ყველა ეს სახელი აღნიშ-
ნულ ადგილებში სვანური მოსახლეობის ბინადრობის კვალზე უნდა მიუთითებ-
დეს. რადგან თვით შიდა ქართლის ზოგ ტოპონიმშიც კი მოიხსენიებს სვანურის გა-
მოძახილი. ასეთთა რიცხვს უნდა ეკუთვნოდეს სახელწოდება კ ო ჯ ო რ ი, რო-
მელნიც თავს იჩენს სვანური კლდის აღმნიშვნელი ზიტყვა კ ო ჯ⁷.

საერთოდ, ის მცირე ტოპონიმური მასალაც კი, რომელზეც ხელი მიგვიწე-
დება, სვანური ტოპონიმების გავრცელების საინტერესო სურათს გვიშლის.
ამ მხრივ, უპირველეს ყოვლისა, განსაკუთრებულ ინტერესს იწვევს მდ. რიონი-
სა და მისი მოსახელე ქალაქის ისტორიული სახელწოდება ფ ა ს ი ს ი. სამეც-
ნიერო ლიტერატურაში განთქმული იყო მოსაზრება, რომ ბერძნულ წყაროებ-

² ს. ყ ა თ ხ ჩ ი შ ე რ ლ ი, გეოგრაფია, II, თბილისი, 1965, გვ. 127.

³ მ. ა. დ ა ვ ი ძ ე, ლეჩხუმური ტოპონიმური სახელწოდებანი, ა. წულუკიძის სახ. ქუთაის-
ის სახელმწ. პედინსტიტუტის შრომები, XVIII, 1958, გვ. 152; შგ. I. სვანური ტოპონიმების
მეწარმოებელი შ- სუფიქსის შესახებ იხ. მ. ჭ ა ლ დ ა ნ ი, ლეჩხუმის გეოგრაფიულ სახელთა რშ-
(შ) სუფიქსის საკითხისათვის, ქართველურ ენათა სტრუქტურის საკითხები, III, თბილისი, 1963,
გვ. 5.

⁴ იხ. ივ. ჭ ა ვ ა ხ ი შ ვ ი ლ ი, ჩვენი ამოცანები ენათმეცნიერებისა და კულტურის ისტორი-
ის სფეროში, ენიშვის მოამბე, I, 1937, გვ. 7; შ ი ს ი ვ ე, ქართველი ერის ისტორია, I, 1928,
გვ. 59.

⁵ შ. ა მ ი რ ა ნ ა შ ვ ი ლ ი, ქართული ხელოვნების ისტორია, I, თბ., 1944, გვ. 34.

⁶ ალ. ჭ ა ვ ა ხ ი შ ვ ი ლ ი, ლ. ლ ო ნ ტ ო, ურბნისი, I, თბ., 1962, გვ. 52.

⁷ ს. ყ ა თ ხ ჩ ი შ ე რ ლ ი, გეოგრაფია, III, 1936, გვ. 160, შგ. 311—316; გ. მ ე ლ ი -
ქ ი შ ვ ი ლ ი, დასახ. ნაშრომი, გვ. 92.

⁸ „კოჯ“ — სიტყვის მნიშვნელობისა და მისი მიმართების შესახებ ქართულ (კლდე) და მეგ-
რულ (კირა, კირდე) შესატყვისებთან იხ. თ. გა მ ყ რ ე ლ ი ძ ე, გ. მ ა ქ ა ე რ ა ი ა ნ ი, სო-
ნანტთა სისტემა და აბლაუტი ქართველურ ენებში, თბ., 1965, გვ. 95, 96 შმდ.

ში დამოწმებული სახელწოდება ფასის (ფასიდ) მიღებულია ფათი (ფასთ) სახელიდან, ხოლო მერმინდელი ტაონიმი ფათი ქართულისა და ზანურის „ა“ და „ო“ ბეგრათა კანონზომიერი შესატყვისობის საფუძველზე აღმოცენებული ფათი სახელს ზანური ვარიანტია, რომელიც ბერძნული კოლონიზაციის შემდეგაა წარმოქმნილი⁹. მაგრამ ირკვევა, რომ ბერძნულ წყაროებში მოხსენიებული სახელი ფასის, ფასიდ დამოკიდებულია სახელწოდების სვანურ ფორმაზე ფაშდ, რაც მიჩნეულია რიონ-ფოთის მხარეში ბერძნების გამოჩენამდე სვანური მოსახლეობის არსებობის მაჩვენებლად¹⁰.

თუ გადავხედავთ დასავლეთ საქართველოს დღემდე ცოცხალ ტაონიმებს, შესაძინევი განდება არა მარტო სვანური სახელებია კვალი, რაც ერთ დროს აქ სვანურენოვანი მოსახლეობის ხანგრძლივ ბინადრობაზე მიგვიჩივებს, არამედ დროთა ვითარებაში ამ მოსახლეობის მოძრაობის მინარტყლებაც. ამ მხრივ განსაკუთრებით ნიშანდობლივია დასავლეთ საქართველოს მთავარი საკომუნიკაციო არტერიის რიონის ხეობა. თვით რიონის სახელი ფასიდი, როგორც აღენიშნეთ, სვანური ფაშად ფორმიდან მომდინარედა მიჩნეული, რიონის გაყოლებაზე ლეჩხუმის ტაონიმების უმრავლესობას ასევე სვანურის საფუძველზე ხსნიან. ეს სახელები „იშა//„შა“ სუფიქსით იწარმოება, ხოლო ერთ ნაწილს ეძებნება სვანური ეტიმოლოგიაც: მაგალითად, ტაონიმში ტეიში აშკარად ისმის სვანური მტერის აღმნიშვნელი სიტყვა ტეის. ქუოიში — სვანურად ჰაობიანი ადგილია, ლე-დეშტო სვანურად სადათვეს ნიშნავს, ლე-მკედა შესაბამება სვანურ ლეშგედოს და ჩრდილნაარ აღნიშნავს¹¹ და ა. შ. სვანური მასალის საფუძველზე იხსნება, როგორც ცნობილია, თვით მზარის სახელწოდებაც ლეჩხუმი, ამ ტერიონში გამოჰყოფენ „ლე“ სვანურ პრეფიქსს, ხოლო ჩხუმ სიტყვას მიიჩნევენ სვანური რცხილის აღმნიშვნელი სიტყვის ცხუმ, ცხვიმ შესატყვისად¹². ასეთივე ვითარებასთან გვაქვს საქმე სოხუმის სახელის ძველ ქართულ წყაროებში დამოწმებულ ცხუმ ფორმასთან დაკავშირებით. ამ სახელსაც სვანური რცხილის აღმნიშვნელი სიტყვა ცხუმ უნდა ედოს საფუძველად¹³. ასე უნდა განიმარტოს, როგორც ჩანს, ლანჩხუთ სახელიც და აგრეთვე მდინარე ცხუმურის სახელწოდებაც¹⁴. არანაკლებ საინტერესოა ამ მხრივ კაცხი ბანელიც. ასეთი ტაონიმი დასტურდება ორგან: ზემო იმერეთში ჰიათურასთან და სვანეთში მესტიის რაიონში. სრულიად ცხადია, რომ აქ არ შეიძლება საქმე გვიქონდეს სვანეთში უცხო

⁹ H. Vogt. Remarque sur la prehistoire des Langues Kharthveliennes, BK, vol., XI—XII, № 36-37, 1961, გვ. 9.

¹⁰ გ. მელიქიშვილი, დასახ. ნაშრომი, გვ. 60—61.

¹¹ შ. ალავეიძე, დასახ. ნაშრომი, გვ. 152; მ. ქალღანი, ლეჩხუმის გეოგრაფიულ სახელთა -იშ(-შ) სუფიქსის საკითხისათვის. ქართველურ ენათა სტრუქტურის საკითხები, III, თბილისი, 1963, გვ. 67—77.

¹² ივ. ჭავჭავაძის ქართველი ერის ისტორია, I, 1951, გვ. 422; გ. ჩიტაია, ლეჩხუმის ექსპედიციის მოკლე ანგარიში. საქ. სახელმწ. მუზეუმის მოამბე, XII, 1944, გვ. 267; ს. ჭანაშია, უძველესი ეროვნული ცნობა ქართველთა პირველსაკვებურის შესახებ. შრ., II, გვ. 100; პ. ინგოროვი, გორგი მერჩულე, თბ., 1954, გვ. 147.

¹³ Н. Я. Марр, Термин «Скиф». Избранные работы, V, 1935, стр. 32; პ. ინგოროვი, გორგი მერჩულე, გვ. 147; გ. მელიქიშვილის ცნობით, იგივე აზრი გამოთქვა ენათმეცნიერების ინსტიტუტი წაკითხულ მოხსენებაში მ. ქალღანის (იხ. გ. მელიქიშვილის დასახ. ნაშრ., გვ. 68, შწმ. 41).

¹⁴ Н. Я. Марр. Термин «Скиф», გვ. 33; შტრ. ს. ჭანაშია, შრომები, III, 1959, გვ. 146.

ბერობრივადაც მთლიანად ემთხვევა ზემოთ მოტანილ ასევე რკინის აღმნიშვნელ სემიტურ ტერმინებს. ეს შეხვედრა ადრე იყო შემჩნეული¹⁹, ჩვენ გვინდა მხოლოდ ამ დაკვირვების მიმართ კვლავ გავამახვილოთ ყურადღება, რადგან ამ მოვლენას მეორე მხარეც აქვს და ეს უკანასკნელი განსაკუთრებით საინტერესოა ქართველი ხალხის ეთნიკური განვითარების ისტორიის თვალსაზრისით. საქმე ისაა, რომ რკინის ცნების გადმოცემაში სვანური სცილდება ქართულა და ზანურს, რომელთაც საერთო სიტყვა აქვთ საამისოდ, და ქართველურსათვის უჩვეულო ტერმინს ხმარობს. რაკი სვანურში რკინის აღმნიშვნელი სიტყვა დანარჩენ ქართველურ ენებთან ერთად არ არის შემუშავებული, უნდა ვიფიქროთ, რომ რკინის ხმარების დაწყებისათვის სვანურენოვანი ტომები მოწყვეტილი არიან დანარჩენ ქართველურ მასას და სვანურიც დამოუკიდებლად არსებობს. მაგრამ, სპილენძი სიტყვასაც მხოლოდ საერთო ქართულ-ზანური ფუძე უდასტურდება²⁰. მაშასადამე, შეიძლება ვივარაუდოთ, რომ საერთო-ქართველური დაშლილი ჩანს (სვანურად და ქართულ-ზანურად) კიდევ უფრო ადრე სპილენძი ცნების გაჩენის ხანაში, თუ კი, რა თქმა უნდა, ამ ცნებების დაწერგვა ლითონთა გამოყენების, ისტორიაში ცნობილ, თანმიმდევრობასთანაა დაკავშირებული.

როგორც არ უნდა გადაწყდეს ბერეჟ სიტყვის წარმომავლობისა და მისი მიმართების საკითხი ზემოხსენებულ რკინის აღმნიშვნელ სემიტურ ტერმინებთან, მათი დამახვევის ფაქტია, უპირველეს ყოვლისა, ნიშანდობლივი. ცხადია, რომ ასეთი სრული დამთხვევა არ შეიძლება შემთხვევითი იყოს. იგი, როგორც ჩანს, სვანი ტომებისა და წინა აზიის სემიტების უშუალო კონტაქტების შედეგია. სად ხორციელდებოდა ეს კონტაქტები, ამაზე ნათლად მეტყველებს სვანეთში დადასტურებული ისეთი ტოპონიმები, როგორიცაა უკვე სხვებზე უფრო და განსაკუთრებით კი ხალდეშ სახელი. საგულისხმოა, რომ ხალდეშ ტოპონიმი დამოწმებულია ლეჩხუმშიაც²¹, სვანი ტომების ადრინდელი ბინადრობის მხარეში, სადაც დალექილია კიდევ ერთი, ასევე აშკარად ეთნიკური სახელიდან მომდინარე ტოპონიმი ნასპერი. ეს უკანასკნელი, ერთი მხრივ, სრულიად აშკარად უკავშირდება სამხრეთ-აღმოსავლეთი შავიზღვისპირეთის ქვეყნისა და ტომის სახელს სპერი (ვარიანტები — სასპერი. სასპერი, ჰესპერი), ხოლო, მეორე მხრივ, დამაჯერებლობას ანიჭებს ვარაუდს ხალდეშ ტოპონიმის პონტოსპირელი ზალდების ეთნიკურ სახელთან კავშირის შესახებ²². ამ ორი ტოპონიმის თანაარსებობა სვანთა განსახლების სფეროში სრულიად გამორიცხავს ისეთი ვარაუდის შესაძლებლობას, რომ ისინი შემთხვევით შეესატყვისებინან სამხრეთ-აღმოსავლეთ შავიზღვისპირეთის ზემოხსენებულ ეთნონიმებს.

მეორე მხრივ, სამხრეთ-აღმოსავლეთ შავიზღვისპირეთშიც შეიძლება თავი იჩინოს სვან ტომთა კვალმა. ადვილი შესაძლებელია, რომ ბერძნული მწერლობისათვის ძვ. წ. I ათასწლეულის უნახანებიდან კარგად ცნობილი მოსინიკები თუ მოსინები სვანთა ერთ-ერთი ტომი იყოს; ყოველ შემთხვევაში, საესებით დასაშვებია კავშირი მოსინიკების სატომო სახელსა მოსინიკებისათვის.

¹⁹ А. Сванидзе, Материалы из истории алародийских племен, Тбилиси, 1937, стр. 59.

²⁰ Г. А. Климов, ЭСКЯ, М., 1964, стр. 153.

²¹ მ. ალექიძე, დასახ. ნაშრომი, გვ. 153.

²² ხალდეშ ტოპონიმის პონტოსპირელი ხალხების სახელს უკავშირებდა ნ. მარიც. ამ სახელის შემოტანას საქართველოში იგი ხსნიდა სვანი ტომების სამხრეთიდან მიგრაციით (Н. Я. Марр, Термины «Скифы», стр. 39).

და სვანების თვითსახელდების ერთ-ერთ ვარიანტს მ უ შ უ ნ ი შორის; როგორც ცნობილია, სვანთა სახელის მ უ შ ე ა ნ ვარიანტს უკავშირებენ კოდორის ხეობისა და მისი მოსახლეობის ახ. წ. პირველი საუკუნეების წყაროებში დამოწმებულ სახელებს *μισσαγῆ* // *μισσαμαγῆ* და *μασσαυ-αι* // *μισσαμαυ-αι*²³. ან არის გამოირიცხული შესაძლებლობა, რომ ამ სახელწოდებებს კავშირი ჰქონდეს *μισσαυ-αι* ეთნონიმთან. ყოველ შემთხვევაში, ბევრობრივი შესატყვისობა აღნიშნული ტერმინებისა სრულიად აშკარაა. ამიტომ შეიძლებოდა გვეფიქრა, რომ მისიმიანთა სახით სამხრეთიდან მოსულ მოსინებთან გვაქვს საქმე. ეს არ იქნებოდა არც პირველი და არც უკანასკნელი შემთხვევა სამხრეთული ეთნონიმის განმეორებისა ჩრდილოეთში, რაც ნათელსა ჰფენს ეთნიკური ჯგუფების მოძრაობის მიმართულებას.

ამ მხარე ყურადღება უნდა მიექცეს იმ გარემოებასაც, რომ საისტორიო ტრადიცია, რომელიც დაცულია „ფასისელთა პოლიტიაში“²⁴, მდ. რიონის მოსახლეობად ჰ ე ნ ი ო ხ ე ბ ს ასახელებს²⁵, ე. ი. ხალხს, გ. მელიქიშვილის სამართლიანი შენიშვნის თანახმად, ანტიკური მწერლობა რომ აღბანელებთან, იბერებთან და კოლხებთან ერთად ამიერკავკასიის უმთავრეს ეთნოსად წარმოგვიდგენს²⁶. აღნიშნულ ცნობას განსაკუთრებული მნიშვნელობა უნდა მიენიჭოს არა მარტო თავიანთი შინაარსის გამო, არამედ იმიტომაც, რომ მისი შინაარსი არცერთ სხვა წყაროში არ მეორდება. მაგრამ აღნიშნულ გარემოებათა გამო განსახილველი ცნობა შეიძლება ხვადასხვაგვარი ინტერპრეტაციის საგანი გახდეს. ამ ცნობის ახლებური თარგმანისა და გაგების ცდა ჭერჭერობით თ. ყაუხჩიშვილს ეკუთვნის. მისი თარგმანია: „ფასისელთა (სახელმწიფო წყობილიდან)“. ფასისში თავდაპირველად ჰენიოხები ცხოვრობდნენ. კაციჰამია და ადამიანთა ტყავისგამხდელი ტომი. შემდეგ კი მიღებულები. ხლო ესენი სტუმართმოყვარენი არიან, ისე, რომ ამარაგებენ მათ, ვისაც გემები ელუპებთ, 3 მნას აძლევენ (მიღებულებს ესენი) და ზღვითვე მიემგზავრებიან“²⁷.

ფ ა ს ი ს ე ლ ე ბ ი (ფაჰაჰაი; დედანში სათაურად ნახმარია ამ სახელის ნათესაობითი ბრუნვის ფორმა ფაჰაჰაჰაჰაჰა ე. ი. ფასისელთა — ივულისხმება სახელმწიფო წყობილება) თ. ყაუხჩიშვილს მიაჩნია არა ტომის სახელად. არამედ ქალაქის სახელიდან ნაწარმოებ ზედსართავ სახელად, თუმც თავისი შრომის მომდევნო გვერდებზე მას მოაქვს ისეთი მასალაც, რომლის მიხედვით საძიებელი სიტყვა წარმოგვიდგება სწორედ, როგორც სატომო სახელი. ამიტომაცაა, რომ უფრო ქვემოთ ასეთი ინტერპრეტაცია მას საორკოფოდ აქვს წამოყენებული²⁸.

მეორე სიტყვა, რომლის შინაარსიც დასაზუსტებელია, ესაა *ფაჰაჰაჰა*. ამ სიტ-

²³ ს. ყ ა უ ხ ჩ ი შ ვ ი ლ ი, მისიმიანთა ტომი. თსუ შრომები, I, 1936, გვ. 277—280.

²⁴ ამ ნაწარმოებს ჩვეულებრივ მიაწერდნენ ძვ. წ. IV—III სს. მწერალს ჰერაკლიდეს პონტოელს, ზოგი კი II ს. მცხოვრებ ჰერაკლიდეს. ავტორების ერთი ნაწილი თვლის, რომ იგი ეკუთვნის არისტოტელს, ან არისტოტელს „პოლიტიკების“ კომპილაციას წარმოადგენს (იხ. A. H. Д о б а т у р. Политика и Политии Аристотеля. М. -Л., 1965, გვ. 134, 137; თ. ყ ა უ ხ ჩ ი შ ვ ი ლ ი, ჰერაკლიდეს და მისი ცნობები საქართველოს შესახებ. აღმოსავლური ფილოლოგია, I, 1969).

²⁵ Carolus Müllerus FHG. 1876, გვ. 218.

²⁶ გ. მ ე ლ ი ქ ი შ ვ ი ლ ი, საქართველოს, კავკასიის და მახლობელი აღმ. უძველესი მოსახლეობის საერთოხსათვის, გვ. 65.

²⁷ თ. ყ ა უ ხ ჩ ი შ ვ ი ლ ი, დასახ. ნაშრომი, გვ. 195.

²⁸ ი ბ ე ე, გვ. 195—198.

ყვით იწყება ზემოთ მოტანილი ნაწყვეტი. მას თ. ყაუხჩიშვილი თარგმნის „ფასისში“ და მიაჩნია, რომ ის ქალაქს გულისხმობდა²⁹.

როგორც ამ, ისე ზემოთ მიმოხილულ შემთხვევაში თ. ყაუხჩიშვილის მიერ წამოყენებული ვარაუდები საეცებით დასაშვებია. ამჯერად ჩვენთვის ეს არ არის არსებითი. მთავარია თვით ცნობის შინაარსი. სრულიად ცხადია, რომ თუ საძიებელ ცნობაში არეკლილი მოვლენის თანამიმდევრობა ზოგადად სწორია, ქრონოლოგიურად ეს მოვლენები არ შეიძლება უშუალო კავშირში იყოს ერთ-მანეთთან. ჰერაკლიდეს ტექსტიდან ისეთი შთაბეჭდილება იქმნება, რომ როცა მილეტელები ფასისში დასახლდნენ, მათ იქ ჰენიოხები დახვდნენ. ფასისში ბერძნული ემპორიონის შექმნა, როგორც ეს ქვემოთ იქნება ნაჩვენები, ძვ. წ. V ს. დასასრულზე ადრე არ უნდა იყოს სავარაუდო. თუ ჰერაკლიდე ან მისი დედანი — არისტოტელეს „ფასისელთა პოლიტია“, ამ მოვლენას უფრო ადრეულად თვლიდა, მას ძვ. წ. V ს. დასაწყისზე ან უკიდურეს შემთხვევაში VI ს. ბოლოზე ადრე ვერ იგულისხმებდა. ძვ. წ. V ს. მწერალს ჰელანიკეს (480 — 395 წწ.) კი ჰენიოხები ეგულება დღევანდელი აფხაზეთის ტერიტორიაზე და რამდენადმე უფრო ჩრდილოეთითაც. ჰელანიკეს ცნობებს ჩვენ ქვემოთ კვლავ დავუბრუნდებით.

მეორე მხრივ, აღსანიშნავია, რომ არისტოტელესა და ჰერაკლიდეს თანადროული წყაროები, მათ შორის იმ რიგ-სა, რომელთაც თავისი ხასიათისა და დანიშნულების გამო ზუსტი ცნობების მოწოდება ევალებოდათ, მდ. რიონის მხარეს კოლხეთად თვლიდნენ. ზოლო ქ. ფასისს კოლხეთის მიწა-წყალზე არაუბულ ქალაქად, ჰენიოხები კი მათ ასევე ჩრდილოეთით ეგულებოდათ. ამ მხრევ განსაკუთრებული მნიშვნელობა უნდა მიენიჭოს ძვ. წ. IV ს. ავტორის ფსევდო-სკილაქს კარიანდელის ცნობებს. ფსევდო-სკილაქსის მიხედვით, კოლხეთი არა მარტო ფასისის აუზია, არამედ ფასისზე უფრო ჩრდილოეთით მდებარე ნაარე-ებიც, თანამედროვე აფხაზეთის ჩათვლით, ზოლო ჰენიოხები გაცილებით უფრო ჩრდილოეთით მობინადრე ხალხია³⁰. ასეთი ვითარებაა ძვ. წ. IV ს. შუახანებში, როცა არისტოტელეს „ფასისელთა პოლიტია“ და ფსევდო-სკილაქსის „პერიპლუსი“ იწერებოდა. მაგრამ, ჩანს, აეთივე ვითარება იყო ძვ. წ. VI ს.-შიც და, შესაძლოა, უფრო ადრეც, რადგან, როგორც ირკვევა, ფსევდო-სკილაქსი ემყარება სკილაქს კარიანდელის, ჰეკატე მილეტელისა და სხვა ადრეული ავტორების ცნობებს — სწორედ აღმოსავლეთი შავი ზღვისპირეთის აღწერის დროს³¹.

ყოველივე ზემოთქმულის საფუძველზე უნდა ვიფიქროთ, რომ ჰერაკლიდე პონტოელის ექსცერპტში შემონახული ცნობა, თითქოს მილეტელი ბერძნების ფასისში დასახლების ყანს იქ ჰენიოხები ცხოვრობდნენ, არ არის ზუსტი. ეს დასტურდება არა მარტო ზემოთ ხსენებული წყაროებიდან, არამედ თვით არისტოტელეს „პოლიტიის“ ერთი ადგილიდანაც, რომლის მიხედვით ირკვევა, რომ ავტორს ისევე, როგორც სხვა მის თანამედროვე ავტორებსაც, ჰენიოხები აქვეულების მეზობლად ჩრდილო-დასავლეთ ამიერკავკასიაში ეგულება³². როგორც

²⁹ თ. ყაუხჩიშვილი, დასახ. ნაშრ. გვ. 199—200.

³⁰ თ. ყაუხჩიშვილი, ბერძენი მწერლების ცნობები საქართველოს შესახებ, თბილისი, 1967, გვ. 47^რ, 48^ა.

³¹ თ. ყაუხჩიშვილი, დასახ. ნაშრომი, გვ. 23, 30; М. П. И н а д з е, Причерноморские города древней Колхиды. Тбилиси, 1968, გვ. 48—55; იქვე სათანადო ლიტერატურა.

³² ВДИ, № 2, 1947, გვ. 330.

ჩანს, „ფასისელთა პოლიტიკაში“ და მის ჰერაკლიდესეულ ექსცერპტში ორი საკუდასხვა დროის მოვლენაა დაკავშირებული.

ცნობილია, რომ არისტოტელეს პოლიტიკები ორი ნაწილისაგან შედგებოდა — ისტორიულისა და სისტემატურისაგან. თუ უკანასკნელი აღწერდა ამა თუ იმ პოლისის, ქვეყნის, ხალხის ავტორის თანადროულ სახელმწიფო წყობილებას. პირველი ნაწილი შეიცავდა გადმოცემას ისევ ამ ქალაქის, ქვეყნის, ხალხის წარმოშობაზე, მათ ადრეულ ისტორიაზე, პირველსაცხოვრისზე, ადათ-წესებზე და ა. შ.³³. არისტოტელეს პოლიტიკებისათვის დამახასიათებელი სქემის მიხედვით ზოგი მკვლევარი, ჩვენი აზრით, მართებულად ასკენის, რომ ჰერაკლიდეს ექსცერპტში არსებული ცნობა, რომლის მიხედვით ფასისში მილეტელების მოსვლამდე ჰენიოხები ბინადრობდნენ, „ფასისელთა პოლიტიკის“ ისტორიულ ნაწილს ეკუთვნის, ხოლო ცნობა მილეტელების სტუმართმოყვარეობის შესახებ დაღუპულ ხომალდების მგზავრთა მიმართ, ამ სტუმართმოყვარეობისათვის სათანადო გასამრჯელოს არსებობის შესახებ — სისტემატურ ნაწილს³⁴. შემჩნეულია ისიც, რომ ისტორიული ნაწილის შედგენის დროს არისტოტელე ეწყარებოდა ადგილობრივ გადმოცემებსა და ტრადიციებს, ყოველგვარი შემოწმებისა და განმარტების გარეშე³⁵. ამით უნდა აიხსნას ის გარემოება, რომ არისტოტელეს „ფასისელთა პოლიტიკაში“ და ჰერაკლიდეს ექსცერპტშიც ორი სხვადასხვა დროის მოვლენა — ქ. ფასისში, ან თუნდაც მდ. ფასისზე, ჰენიოხთა ბინადრობა და ბერძენთა ემპორიონის დაარსება, ურთიერთ კავშირშია დასახელებული. თვით ის ფაქტი, რომ ძვ. წ. VI საუკუნიდან მოყოლებული მრავალი საუკუნის მანძილზე ჰენიოხები ჩრდილო-დასავლეთ საქართველოში და რამდენადმე უფრო ჩრდილოეთითაც დასტურდებიან, ხოლო იგივე ჰენიოხები, არისტოტელე-ჰერაკლიდეს ცნობით, მდ. ფასისის მცხოვრებნი არიან. იმაზე მეტყველებს, რომ არისტოტელე-ჰერაკლიდეს ცნობის ის ნაწილი, რომელიც ჰენიოხების ფასისზე ბინადრობას შეეხება, უფრო ადრეულ, ყოველ შემთხვევაში ძვ. წ. VI ს. უწინარეს ხანას გულისხმობს; როგორც აღნიშნული გვექონდა, ანტიკურ ისტორიოგრაფიაში ეს ერთადერთი ცნობაა, რომელიც ჰენიოხებს მდ. ფასისზე გვიდასტურებს. ეს კი ზემოთ მიმოხილულ მონაცემებთან ერთად გვაფიქრებინებს, რომ არისტოტელე-ჰერაკლიდეს ცნობაში ასახვა პპოვა რომელიღაც უძველესმა ტრადიციამ, რომლის მიხედვით თავდაპირველი ბინადარნი ფასისის მიწა-წყლისა ჰენიოხები იყვნენ.

თუ გამოვალთ იქიდან, რომ ფასისი — სახელი მდინარისა, შემდეგ ქალაქისაც, სვანური ფორმიდან მომდინარეობს და რომ სვანური ონომასტიკონი როგორც უძველესი, ყოველ შემთხვევაში, ზანურის წინა ფენა თავს იჩენს ფასისისა და მისი მიმდგომი მხარეების, კერძოდ, თანამედროვე აფხაზეთის ტოპონიმაში, ე. ი. იქ, სადაც სხვადასხვა დროს ჰენიოხები დასტურდებიან (გავისხენოთ პომპონიუს მელას ცნობა იმის შესახებ, რომ დიოსკური ჰენიოხთა მიწა-წყალზეა დაარსებულიო, Pomp. Melae, I, 111), მაშინ შესაძლებელი გახდება გარკვეული კავშირი დავინახოთ ჰენიოხებსა და ამ სვანურ სახელწოდებებს შორის. სამეცნიერო ლიტერატურაში გამოთქმული იყო მოსაზრება, რომ ჰენიოხები სვანური ტომები არიან³⁶. ეს მოსაზრება გაიზიარა გ. მელიქიშვილ-

³³ А. И. Доватур, *დასახ. ნაშრომი*, გვ. 187, 253 შდ.

³⁴ М. П. Инадзе, *დასახ. ნაშრომი*, გვ. 64, 65.

³⁵ А. И. Доватур, *დასახ. ნაშრომი*, გვ. 147.

³⁶ И. А. Орбел II, *Город Близначев Диоскوريا и племя возниц 'Нвиохи*, ЖМНП, 1911, V, გვ. 213.

მაც: მან წამოაყენა მოსაზრება, რომ ჰენიოხ სახელის ვარიანტი შეიძლება იყოს სახელწოდება სანიგებისა, რომლებიც ახ. წ. I—II სს-დან იხსენიებიან თანამედროვე აფხაზეთში. ავტორის აზრით, ეს სახელები ბევრითი შემადგენლობის მხრივ ახლოს დგანან ერთიმეორესთან. თავკიდურ „ჰ“ და „ს“ მონაცვლობას ის არ თვლის შეფერხებად, რადგან ასეთსავე მონაცვლებას ხედავს ისეთი სახელების შესატყვისობის დროს, როგორცაა: სპერ და პიბერ//იბერ. გარდა აღნიშნულისა, სანიგ-ჰენიოხთა იგივეობის სასარგებლოდ ავტორი აქცევს ყურადღებას იმასაც, რომ არტემიდორეს (როგორც ჩანს, ეფესელის) ცნობათა თანახმად, თუ ჰენიოხები დღევანდელ სოხუმსა და სოქს შორის თავსდებიან, არიანეს ცნობათა მიხედვით, იმავე რაიონში ცხოვრობდნენ სანიგებიც. სანიგ-ჰენიოხთა იგივეობის თვალსაზრისით მანვე მიაქცია ყურადღება, ჩვენი აზრით, ერთ მნიშვნელოვან ნიუანსსაც: მემნონი (ახ. წ. I—II სს.) პონტოს შიდა რაიონებში ასახელებს სანიგებსა და ლაზებს, რომელთა ადგილზე სტრაბონის ტექსტში (XI, 5, 6) ვხვდებით ჰენიოხებსა და კოლხებს³⁷. ცხადია, რომ აქ სტრაბონის კოლხები მემნონის ლაზებს შეესაბამებიან, ხოლო ჰენიოხები — სანიგებს. ამ შესატყვისობას გვიდასტურებენ კოლხებისა და ლაზების შესაბამისობის შესახებ არსებული პირდაპირი მითითებები, რომელთაც V თავში საგანგებოდ შევეხებით.

საინტერესოა ისიც, რომ პომპონიუს მელა, როგორც აღვნიშნავდით, დიოსკურისას ასახელებს ჰენიოხების ქვეყანაში, ხოლო არიანეს მიხედვით სებასტოპოლისი (=დიოსკურის) სანიგების მიწაწყალზეა (შდრ. Arr., Periopl., 11).

გ. მელიქიშვილის მოტანილი მონაზრებები უთუოდ ანგარიშგასაწვეია. ჯამაჯერებლად გვეჩვენება ვარაუდი ს ა ნ ი გ სახელის მიჩნევისა ჰენიოხ ეფრონიმის ვარიანტად. მართლაც, საძიებელ ტომონიმებში თავკიდური „ჰ“-სა და „ს“-ის ვარირება გვაქვს არა მარტო სპერ და მისი სავარაუდო შესატყვისების პიბერ // იბერ სახელებში, არამედ თვით სპერ სახელის ვარიანტებშიც: მაგალითად, σάπειρ-εξ // εἰπειρ-αι, შდრ. σαρπ-αι (ვარიანტი σαρπ-αι³⁸) და ἡσλοχ-οι. არ არის გამორიცხული σαρπ-ერ//σαρπ-ერ სახელთა კავშირი მო-σασოიძე: სახელთან, ჩვენ რომ მ-უ-შ-უ-ნ ფორმის შესატყვისად მიგვაჩნია, იმ შემთხვევაში თუ ამ სახელში მო მართლაც თავსართია, როგორც ამას იე. ჯავახიშვილი გამოყოფს³⁹, ხოლო :აი: ეფრონიმის ბერძნულად გააზრების (μοισαυ + აი, „ მოსინებში, ხის კოშკებში მცხოვრებნი“) შედეგად ელინიზებული იგ // იბ // იე სუფიქსია (შდრ. სომხურ წყაროებში დამოწმებული ფორმები ჭან-იე, ხალტ-იე). ამ ვარაუდს უნდა ამაგრებდეს წყაროებში დადასტურებული მოსინიკების სახელის ფორმები ხსენებულ დაბოლოებათა გარეშე და თავსართების სხვადასხვა გახმოვანებით: შდრ. Μόσσαι-ნიკოლოზ და მასკელთან (SC 1,456), Μόσσαι-არტემიდორე და ლისელოთან და ჰესიხე ალექსანდრიელთან (SC, 1,512,253), Massini—პლინიუსთან (Plin., NH, VI 28).

³⁷ Г. А. Мелникшвили, К истории древней Грузии. Тбилиси, 1959, გვ. 91; მისი ივე, საქართველოს, კავკასიის და მახლობელი აღმოსავლეთის უძველესი მოსახლეობის საკითხისათვის, გვ. 64 შდრ.

³⁸ ეს ვარიანტი დამოწმებულია ახ. წ. V ს. ანონიმურ „პერიპლუსში“ (იხ. ფლავიუს არიანე, მოგზაურობა შავი ზღვის გარშემო, ნ. კეკელიძის გამოცემა, თბ., 1961, გვ. 92).

³⁹ იე. ჯავახიშვილი, ქართველი ერის ისტორია, 1913, გვ. 62.

ზემოთ წარმოდგენილმა დაკავშირებამ შეიძლება სხვა მხრივაც მიიქციოს ყურადღება. როგორც ცნობილია, ჰენიოხები შავი ზღვის სამხრეთ-აღმოსავლეთ სანაპიროზეც არიან დადასტურებული. მათ აქ გვიმოწმებს არიანე (ახ. წ. II ს.) უშუალოდ და დიონ კასიოსი (ახ. წ. II—III ს.) არაპირდაპირ⁴⁰. პლინიუსსა (ახ. წ. I ს.) და ახ. წ. V ს. ანონიმს ჰენიოხები ჩრდილო-დასავლეთ საქართველოშიც ეგულებათ და სამხრეთ-აღმოსავლეთ შავი ზღვისპირეთშიც. V ს. ანონიმი, როგორც ცნობილია, არიანეს იმეორებს ცალკეულ შემთხვევებში სიტყვა-სიტყვით. ასეთი ვითარებაა ჰენიოხებთან და სანიგებთან დაკავშირებითაც⁴¹. მაგრამ ანონიმი ზოგჯერ სცილდება არიანეს და ჩრდილო-დასავლეთი ამიერკავკასიის აღწერის დროს, იქ სადაც მოსალოდნელი იყო, რომ იგი თავის პირველ წყაროზე დამყარებით სანიგებს მოიხსენიებდა⁴², ამ უკანასკნელთა ადგილას ჰენიოხებს გვიმოწმებს⁴³. აქ, როგორც ვხედავთ, ისეთივე დამოკიდებულებასთან გვაქვს საქმე, როგორსაც არიანესა და პომპონიუს მელას ცნობებს შორის მიუთითებენ. ეს კი დამატებითი მონაცემებია სანიგთა და ჰენიოხთა გაიგივების შესაძლებლობის სასარგებლოდ.

ანონიმი სხვა მხრივაც სცილდება არა მარტო თავის პირველ წყაროს, არამედ სხვა წყაროთა ცნობებსაც, ირადესაც გადმოგვცემს, რომ „ჰენიოხების ზემოთ ეგრეთწოდებული კასიის ზღვაა, მას გარშემო ჰყავს შემოხვეული ბარბაროსთა ტომები, რომელნიც ცხენის ხორცით იკვებებიან. მის ახლოს მიდიელთა საზღვრებია“⁴⁴. ეს ის ცნობაა, რომელიც, ჩვენი აზრით, გაამაგრებდა ვარაუდს ანტიკური წყაროების ჰენიოხებისა და ძვ. წ. VIII ს. ურარტული წარწერების იგან იეხის იგივეობის შესახებ⁴⁵. ჰენიოხთა კვალი შეიძლება მოიძებნოს ძვ. წ. VIII საუკუნის სხვა აღმოსავლურ წყაროშიც, რომელსაც საფუძვლად უდევს გაცილებით უფრო ადრეული საისტორიო ტრადიცია. მხედველობაში გვაქვს „შესაქმე“ და იქ მოხსენიებული ენოხი (IV, 17), რომელიც, როგორც ცნობილია, ჰენიოხთა ეთნარქოსადაა მიჩნეული⁴⁶.

⁴⁰ იხ. თ. ყ ა უ ხ ი შ ვ ი ლ ი, ჰერაკლიდ და მისი ცნობები საქართველოს შესახებ. გვ. 208.

⁴¹ შდრ. ა რ ი ა ნ ე ს § 11, ანონიმის §§ 8, 10 (იხ. ფ ლ ა ვ ი უ ს ა რ ი ა ნ ე, დასახ. გამოცემა, გვ. 42—43, 88—89, 90).

⁴² ფ ლ ა ვ ი უ ს ა რ ი ა ნ ე, დასახ. გამოცემა, გვ. 43.

⁴³ ი ქ ვ ე, გვ. 93.

⁴⁴ ი ქ ვ ე, გვ. 89.

⁴⁵ იხ. Н. П. Ушаков, К походам урартийцев в Закавказье в XI и VIII вв. до н. э., ВДИ, № 2, 1946, გვ. 31—44.

⁴⁶ ივ. ჭ ა ვ ა ხ ი შ ვ ი ლ ი, ქართველი ერის ისტორია, I, 1913, გვ. 44. აქ არ ვხეხვით ჰენიოხთა ზანური ტომებისადმი მიკუთვნების საკითხს. ეს აზრი გატარებულია ქართველი მკვლევრების რიგ ნაშრომებში (იხ. ივ. ჭ ა ვ ა ხ ი შ ვ ი ლ ი ქართველი ერის ისტორია, 1913, გვ. 31; ს. ჭ ა ნ ა შ ი ა, თუბალ-თაბალ ტიბარენი, იბერი, შრომები, III, 1959, გვ. 11; პ. ი ნ გ ო რ ო ყ ვ ა, გიორგი მერჩულე, გვ. 135; შ. ი ნ ა ძ ე, ანტიკური ხანის შავი ზღვის ჩრდილო-აღმოსავლეთი სანაპიროს მოსახლეობა. საქ. მეცნ. აკად. საზ. მეცნ. გან-ბის შრომათაგან. II, 1960, 150—151) და არა გვგონია, რომ იგი უფრო დამაჯერებელი იყოს, ვიდრე აზრი ჰენიოხთა სვანი ტომების წრისადმი მიკუთვნების შესახებ. დებულება ჰენიოხთა ზანურობის შესახებ არსებითად ემყარება ჰენიოხ და სანიგ ტომთა იგივეობის იდეას და ამ უკანასკნელის სახელის მსგავსებას „სან“ სახელთან. ეს საბუთები კი ფორმალური ხასიათისაა დასაქმარისი არ არის. საქმეს ეერ შველის პლინიუსთან (VI, 12) ს ა ნ - ჰ ე ნ ი ო ხ თ ა ტ ო მ ი ს მოხსენიება, რადგან ეს შერწყმული ტერმინი, მსგავსად იქვე მოხსენიებული ა რ მ ე ნ ო - ხ ა ლ ი ბ ი ს ა, სოციალურ-პოლიტიკურ ვითარებას ასახავს და არა ეთნიკურ ნათესაობას, თუც ამ დროს ჰენიოხებიც, მოსინიყებიც და სხვებიც ვაზანებულ ტომები

ამრიგად, არსებობს გარკვეული მასალა, რომელიც მდ. რიონის აუზში და რიონის ჩრდილოეთით მერმინდელ ჩრდილო-დასავლეთ საქართველოში სვანურენოვან მოსახლეობას გვიდასტურებს. მეორე მხრივ, იგივე მასალა გვაყარაულებინებს, რომ ეს სვანურენოვანი მოსახლეობა სამხრეთიდან, როგორც ჩანს, პროტოხეთური გარემოცივიდან მოვიდა. ხეთურ და სვანურ ენათა სიახლოვის რიგი ნიშნები იქნებ იმაზე მეტყველებს, რომ სვანურენოვანი მოსახლეობა პროტოხეთური წილიდან გამოვიდა. მართალია, ეს სიახლოვე მცირერიცხოვან ფაქტებში იჩენს თავს, სახელდობრ იდენტობაში, აბსტრაქტული სახელების სვანური პრეფიქსისა „ლი“ და სვანური მრავლობითობის პრეფიქსისა „ლა“ ხეთურ პრეფიქსთან „ლე“⁴⁷, მაგრამ ეს და სხვა ხათურ-ქართველური შეხვედრები, სპეციალისტების აზრით, შეიძლება შედეგი იყოს არა მარტო ხათურ და ქართველურ ენათა ხანგრძლივი თანაარსებობისა, არამედ მათი გენეტიკური კავშირისა⁴⁸. საკითხავია, როდის უნდა ივარაუდებოდეს სვანი ტომების მოსვლა ზემოაღნიშნულ მხარეში? თუ მხედველობაში მივიღებთ იმას, რომ სვანური საერთო-ქართველურ ერთობას გამოეყო ათასი წლით ადრე, ვიდრე დაიშლებოდა ქართულ-ზანური ენობრივი ერთობა, როგორც ეს მიღებულია ენათმეცნიერებაში⁴⁹, მაშინ, ცხადია, ათასი წლით ადრე, ვიდრე დასავლეთ საქართველოში ზანური ელემენტი იჩენდა თავს. ცხადია, აქ ათასი წელი სიმბოლური ოდენობაა, დიდი დროის აღმნიშვნელი და მას მხოლოდ პირობითი მნიშვნელობა შეიძლება ჰქონდეს.

სვანი ტომების მოსვლა დასავლეთ საქართველოში იყო სწორედ ის აუცილებელი პირობა, რომელსაც უნდა გამოეწვია საერთო-ქართველური მასიდან მათი ენობრივი მოწყვეტა. მაგრამ ეს არ იყო მოსულთა ერთადერთი და, როგორც ირკვევა, არც პირველი ნაკადი, რაზეც თვალნათლივ მიუთითებს, თუნდაც, სამხრეთ-დასავლეთი საქართველოს-ჩერქეზულ-ადიღეური ტოპონიმები⁵⁰,

არიან, ჩვენ არ ეჩერდებით არც ე. ალენის შეხედულებებზე ჰენიოხთა შესახებ, მიუხედავად რიგი საინტერესო დავიერებისა. წარმოდგენილი მიმართებანი ე. ალენთანაც ნებისმიერი ხასიათისაა. მაგ. იგი ჰენიოხთა სახელს უკავშირებს ათასა და ჰაიასას სახელებს. ამავე დროს მას მიაჩნია, რომ ქ ე ნ ი ხ სახელში მოცემულია სამზავი მრავლობითი რიცხვის ნიშანი: ურარტული „ხ“, ბერძ. ნული „ოი“ და ქართული „ნ“. ამრიგად, ფუძეა ჰე-ი, ჰა-ი, ხოლო მრავლობითი რიცხვია ჰენი-მეტეტი, აღნიშნულ ფუძისეულ ფორმებს უკავშირებს პირის ნაცვალსახელებს სხვადასხვა ენაში და ქართულშიც. ამ საფუძველზე პროტოხეთების სახელის ამოსავალ ფორმად იღებს Hatti სიტყვას, რომელსაც შლის Hatt-ქართული სუფიქსი eti(-ეთი). მთლიანად Haeli ნიშნავს, მისი აზრით, „აქ თითონ“ „ჩვენი მიწა“ (იხ. W. E. D. Allen. Ex Ponto I. BK, № 30—31; მ ი ს ი ე ე, Ex Ponto V. Heniochi-Aea-Hayasa. BK, N 34—35).

⁴⁷ იხ. არნ. ჩ ი ქ ი ბ ა ე ა, თბილისის უნივერსიტეტი და იბერიულ-კავკასიური ენათმეცნიერება. იბერიულ-კავკასიური ენათმეცნიერება, XVII, თბილისი, 1970, გვ. 8, 9.

⁴⁸ დამთხვევები, როგორც ცნობილია, გამოვლინებულია არა მარტო ხათურსა და სვანურს შორის, არამედ ხათურსა და საერთო ქართველურს შორისაც: ერთნაირი ჩანს, მაგალითად, მესამე პირის ნიშანი ხათურსა და ქართველურ ენებში, ისევე როგორც კუთვნილები და წარმომავლობის სუფიქსი „ელ“; ადარებენ აგრეთვე ქართულ ნაცვალსახელს „ელ“ ხათურს es და ა. შ. (იხ. И. М. Д ж а к о н о в, Языки древней Передней Азии, М., 1967, გვ. 175).

⁴⁹ G. Deeters. Das Khartwelische Verbum. Leipzig, 1930, გვ. 2, 3; მ დ რ. თ. გ ა მ ყ რ ე ლ ი ძ ე, გ. მ ა ქ ა ე ვ ა რ ი ა ნ ი, სონანტთა სისტემა და აბლაუტი ქართველურ ენებში, თბილისი, 1965, გვ. 5—17.

⁵⁰ ს. ჯ ა ნ ა შ ი ა, ჩერქეზული (ადიღეური) ელემენტი საქართველოს ტოპონიმიაში. შრომები, III, გვ. 117—123; Арн. Ч и к о б а в а. Картвельские языки, их исторический состав и древний лингвистический облик. ივ., II, 1948, გვ. 263.

თითო-ოროლალა რომ შეზღორონა სხვა ეთნიკური წაკადების (სვანთა, ზანთა, ქართთა) აქ დამკვიდრებისა და მრავალსაუკუნოვანი არსებობის გამო.

რიგი ნიშნების მიხედვით ვარაუდობენ, რომ ქართველური და ჩერქეზულ-ადილეური ტომები მცირე აზიის პროტონეთურ მოსახლეობას წარმოადგენდა⁵¹. ამ თვალსაზრისით გამაზვილებულია ყურადღება სვანურში ბატონის, უფლის აღწინშენელი სიტყვის „ფ უ ს ტ“ შესაძლებელი კავშირის მიმართ ქალაქ ხატუსას მეფის სახელთან ფ უ ს ტ, რომელიც მოხსენიებულია ანიტას (ძვ. წ. III ათასწლეულის დასასრული) წარწერაში. კიდევ მეტი, გ. მელოქიშვილს დასამუბებლად მიაჩნია, რომ ამ დროს ქ. ხატუსას მოსახლეობა და ხელი-სუფალნი ქართველურ ან ჩერქეზულ-ადილეურ წრეს მიაკუთვნოს⁵². თუ გავიხსენებთ იმას, რომ როგორც ენობრივ, ისე სხვა შეხვედრებს პროტონეთურთან ქართველურ ენათაგან მაინცადამაინც სვანური ამჟღავნებს, მაშინ საფიქრებელია, რომ პროტონეთებთან კონტაქტების დროს სვანური უკვე მოწყვეტილი იყო საერთო ქართველურ წრეს და დამოუკიდებლად არსებობდა.

კოლხეთში სვანთა მომდევნო ეთნიკურ ნაკადს ზანურენოვანი მოსახლეობა შეადგენდა. ეს უკანასკნელი იკავებს რიონისა და ენგურის აუზების დიდ ნაწილს. ყოველი შემთხვევაში, რიონის აუზში მათ კვალს თითქმის ზემო წელამდე გაუდევნება თვალი. ენობრივი მასალების მიხედვით ასკვნიან, რომ „აწინდელი მთელი ქვემო იმერეთი ოკრიბისა და არგვეთის ჩათვლით, აგრეთვე ლეჩხუმის ქვემო ნაწილიც მეგრული მეტყველების არეს წარმოადგენდა“⁵³. აღნიშნულ მხარეთა დიდ ნაწილში სვანური ტომონიმა მრავალი საუკუნეა რელიქტს წარმოადგენს, მაშინ როდესაც მეგრულ-ქანური ონომასტიკონი დღესაც ცოცხალია და გასაგები ადგილობრივი მოსახლეობისათვის. რა თქმა უნდა, ძნელია გაირკვეს, როდის დამკვიდრდნენ აქ ზანური ტომები. თუ პირდაპირ გავიგებთ არისტოტელე-პერაკლიდეს უკვე განხილულ ცნობას, მაშინ სვანური ტომები ფასისზე უნდა ვიკუთვით ძვ. წ. I ათასწლეულის შუახანებამდე მაინც. მაგრამ, როგორც ზემოთ შევეცადეთ გვეჩვენებინა, ამ ცნობაში ორი ისეთი მოვლენაა ურთიერთკავშირში დასახლებული, რომლებიც ერთიმეორეს ქრონოლოგიურად დიდად დამორბეული არიან. ამიტომ უფრო საფუძვლიანი იქნებოდა გვეფიქრა, რომ მეგრულ-ქანური (კოლხური) ეთნიკური მასის საბოლოო დამკვიდრებას დასავლეთ საქართველოში ამახავს ის დიდი კომპაქტური არქეოლოგიური კულტურა, რომელსაც კოლხურს უწოდებდნენ და რომელიც, როგორც ქვემოთ იქნება ნახევნები, ქრონოლოგიურად მხოლოდ გვიანბრინჯაოს ხანით არ იფარგლება. ჩვენს აზრით, სვან ტომთა თანდათან გაწევა ჩრდილოეთისაკენ ამ კულტურის მატარებელთა მოწოლს შედეგი უნდა იყოს და ამ პროცესის დაწყების ქრონოლოგიურ მიჯნად აღნიშნული კულტურის გაჩენის ხანა მისაჩნევი. მაგრამ ამის შესახებ ქვემოთ. აქვე უნდა შევნიშნოთ მხოლოდ შემდეგი: იქნებ კოლხების (მეგრულ-ქანების) მიერ ფასისის მოსახლეობის დამორჩილებას ასახავს არგონავტების მითის ვალერიუს ფლავიუსისეულ ვერსიაში არსებული ცნობა, რომლის მიხედვით კოლხების მეფის ასულის მედეას შსახურად (ძიძად) მოხუცი ჰენიოხი ქალი გვევლინება⁵⁴.

⁵¹ გ. მ. ლ. ი. შ. ვ. ი. ლ. საქართველოს, კავკასიის და მახლობელი აღმოსავლეთის უძველესი მოსახლეობის საკითხისათვის, გვ. 174—182.

⁵² ი. ქ. ვ. გვ. 180—182.

⁵³ ა. რ. ჩ. ი. კ. ბ. ა. ვ. ა, ქანურის გრამატიკული ანალიზი, თბილისი, 1936, გვ. 5.

⁵⁴ იხ. თ. ყ. ა. უ. ხ. ჩ. ი. შ. ვ. ი. ლ. ი, პერაკლიდე და მისი ცნობები საქართველოს შესახებ, გვ. 216.

ამრიგად, მ ც ხ ე თ ა სახელი თუ მართლაც მესხური ნაკადის ნაკვალევი შეიძლება იყოს და ამ ნაკადის სათავე, ისევე ონომასტიკური მასალის მიხედვით, მკირეაზიური სამყაროს მეზობლადაა საგულეებელი, ასევე მესხური ნაკადის კვალს უნდა ვხედავდეთ ც ხ ე თ ა და ც ხ ე თ ა შ სახელებშიც და იმ მკირეაზიურ ონომასტიკონსა თუ რეალიებში, რომელიც, როგორც დავინახეთ, ლეჩხუმსა და სვანეთში დასტურდება. საგულისხმოა ისიც, რომ ძველებრძნულ ისტორიოგრაფიაში უკვე ძვ. წ. V ს-ში არსებობდა, მართალია, რამდენადმე ბუნდოვანი, მაგრამ პირდაპირი მითითება (ამასთან არაერთი) სვანური ტომების (ჰენიოხების) მეზობლად და უნულოდ მათ მიწა-წყალზე მოსხთა ბინადრობის შესახებ. ჰეროდოტეს თანამედროვეს, ჰელანიკე მითილენელს, როგორც სტეფანე ბიზანტიონელის ცნობიდან ვიგებთ, აღნიშნული ჰქონდა, რომ ევრკეტებს ზემოთ ცხოვრობდნენ მოსხები და ქარიმატები და შემდეგ: Ῥ'Ηνύιοιαι ἄνω ἐν ἰερῶν⁵⁶, ე. ი. „ჩვემთ ჰენიოხები, ზემოთ კი კორაქსებიო“. როგორც ვხედავთ, აზრი მთლიანად ნათელი არ არის, მაგრამ აქ არსებითია ის, რომ შემდგომი ხანის ისეთ წყაროში, როგორიცაა ფსევდო-სკილაქს კარიანდელის „პერიპლუსი“, რომელიც შესაძლოა ჰელანიკეზე ადრეულ ვითარებასაც ასახავდეს, ჩრდილო-დასავლეთ ამიერკავკასიაში მოსხებსა და ქარიმატებს გარდა ასახელებს იგივე ტომებს (ევრკეტებს, ჰენიოხებს, კორაქსებს)⁵⁶, რასაც ჰელანიკეა კი იმაზე უნდა მიუთითებდეს, რომ ჰელანიკეს ცნობაში რეალური მდგომარეობაა ასხული. ამის გამო ჰელანიკე მითილენელის ცნობაზე უარის თქმა იმის მომიზეზებით, რომ სხვა უფრო სანდო წყაროები აღნიშნულ მხარეში მოსხებს არ იხსენიებენ⁵⁷, არ უნდა იყოს გამართლებული. უამრავი მაგალითის დასახელება შეიძლება, როცა ესა თუ ის ხალხი, ან ქალაქი მოხსენიებულა ერთ წყაროში, ხოლო სხვა წყაროები იგივე ვითარების აღწერის დროს მათ აღარ იხსენიებენ და ამის გამო პირველი წყაროს ცნობებს უნდობლობა არ ეცხადებათ. მაგრამ დავუშვათ, რომ ჰელანიკე მითილენელის ცნობაში კონტამინაციათან გვაქვს საქმე. როგორა მოვეყდოთ ალექსანდრე მაკედონელის თანამედროვის, პალეფატე აბილოუსის ცნობას, რომელიც კვლავ სტეფანე ბიზანტიონელთანაა შემონახული. პალეფატე გადმოგვცემს, რომ ევრკეტებს ემიჯნებიან მოსხები, აგრეთვე ქარიმატები; შემდეგ მოხსენიებულა პართენიონი, რომელსაც ფლობენ ქარიმატები ევქსინოს პონტომდე⁵⁸. თუ ეს კონტექსტი იმე უნდა გავიგოთ, რომ პართენიონს ქარიმატები ფლობდნენ, მაშინ პართენიონი ის მდინარე არ არის, რომელსაც ჰეროდოტე ასახელებს⁵⁹, რადგან ქარიმატებს ყველა წყარო ჩრდილო-დასავლეთ კავკასიაში გვიმოწმებს და არა შავი ზღვის სამხრეთ სანაპიროზე.

პალეფატეს ცნობაშიც, ისევე როგორც ზემოთ განხილულ წყაროებში, მთავარი ისაა, რომ მოსხები კვლავ ჩვეულ გარემოცვაში გვევლინებიან. მაგრამ დავუშვათ, რომ პალეფატეს ცნობაც არ არის სანდო, მაშინ უნდობლად უნდა მოვეყდოთ ჯტრაბონის შრომაში დაცულ მითრიდატეს ისტორიკოსთა ცნობებსაც, რომელთაც სტრაბონი უფრო დამაჯერებლად მიიჩნევს, ვიდრე არტემიდო-

⁵⁶ ВДИ, 1947, № 1, გვ. 316.

⁵⁶ თ. ყ ა უ ხ ჩ ი შ ვ ი ლ ი, ბერძენი მწერლების ცნობები საქართველოს შესახებ, თბ., 1967, გვ. 47.

⁵⁷ შ. ი ნ ა ძ ე, დასახ. ნაშრომი, გვ. 147.

⁵⁸ ВДИ, 1947, № 3, გვ. 250.

⁵⁹ Herod., II, 104.

რეს ცნობებს⁶⁰. ამ ცნობათა თანახმად, „ჯერ არიან აქეელები, შემდეგ ზიგები, მერე ჰენიოხები, კვლავ კერკეტები, მოსხები, კოლხები...“⁶¹. ძნელი გასაზიარებელია ის განმარტება მოტანილი ცნობისა, რომ მისი პირველი ნახევარი, სადაც აქეელებზე, ზიგებსა და ჰენიოხებზეა საუბარი, სწორია, ხოლო მეორე ნაწილი, სადაც კერკეტები და მოსხები მოიხსენიებიან — ნატყუარია და მომდინარეობს ჰელანიკე მიტილენელისაგან და პალეფატე აბიდოსელისაგან ან იმ წყაროდან, რომლიდანაც ეს უკანასკნელი საზრდოობენ⁶².

უნდა აღინიშნოს, რომ ჰელანიკესა და პალეფატეს ცნობათა არასრული დამთხვევის გამო მათი სათავე სხვადასხვა წყაროშია საძიებელი. კიდევ მეტი, მიზრიდატეს ისტორიკოსთა ცნობაში წარმოდგენილი ჩრდილო-აღმოსავლეთი შავიზღვისპირეთის მოსახლეობის შედგენილობა ნათლად მოწმობს, რომ უნდა არსებულიყო სხვა წყარო, რომელიც მოსხების ჩრდილოეთში ბინადრობას აღატყუებდა. ასე რომ, ამის შესახებ ძვ. წ. V საუკუნიდან მაინც ძვ. წ. I საუკუნემდე რაღაც გაბმული საისტორიო ტრადიციის არსებობაა სავარაუდო. ამ ტრადიციას ეხმარება პროკოპი კესარიელის ზემოთ ხსენებული ცნობაც. განხილულ საკითხთან დაკავშირებით ყურადღებას იქცევს პროკოპის ცნობის ის ნაწილი, სადაც აღნიშნულია, რომ მდ. ფასისი მესხების მთებით მოედინება, რომ მისი სათავე კავკასიის მთებშია და რომ მესხების მთები გრძელდება კავკასიის მთებამდე⁶³. ამ ცნობაში ფასისი რომ რიონს უდრის, ეს სრულიად უდავოა. პროკოპი პირდაპირ მიუთითებს — ფასისი „პონტოს ერთვის ნახევარმთვარა ნაპირის შუაში“⁶⁴. მაშასადამე, სრულიად ცხადია, რომ მესხურ ტომებს ან. წ. პირველ საუკუნეებში თანამედროვე რაქა-ლეჩხუმი ეკავათ. ამიტომ ის წყაროები, რომელთაც მოსხები ჩრდილო-დასავლეთ საქართველოში ეგულებათ, ამ მხრივ სრულ ნდობას იმსახურებენ. მათ ცნობებს ფაქტობრივ ასაბუთებს ზემოთ განხილული ტოპონიმები, მათ შორის მ ცხეთაშ სახელი. რომელიც თვალნათლივ მიუთითებს მესხური ტომების კვალზე.

ზემოთ განხილულ მასალასთან უშუალო კავშირშია სვანური ენის ერთი თავისებურება, რომელსაც სრულიად განსაკუთრებული მნიშვნელობა უნდა მიენიჭოს ისტორიული თვალსაზრისით. ჯერ კიდევ ჩვენი საუკუნის დასაწყისში ნ. მარბა მიიქცია ყურადღება სვანურ ენაში შიშინა, თუბალ-კაინურ (მეგრულ-ჰანურ) ფენას და სვანური ნარევი ენად მიიჩნია⁶⁵. მანვე შენიშნა სვანურში არჰენიშების არსებობაც, რაც გახდა საფუძველი იდენისათვის მოსხთა და სვანთა იდენტობის შესახებ⁶⁶. სვანურს ნარევი ენად მიიჩნევდნენ სხვა სპეციალისტებიც. სვანური ენის ცნობილი მკვლევარი ვ. თოფურია სვანურში მიუთითებდა მეგრულ-ჰანურ (შიშინა წრის) ფენას, აგრეთვე სომხურის (sic), აფხაზურისა და სხვა კავკასიური ენების ელემენტებს⁶⁷. როცა საუბარია სვა-

⁶⁰ იხ. თ. ყ ა უ ხ ჩ ი შ ვ ე ი ლ ი, სტრაზონის გეოგრაფია, თბ., 1957. გვ. 120.

⁶¹ იხ. ი ქ ვ ე. გვ. 120.

⁶² შ. ო ნ ა ძ ე, დასახ. ნაშრომი, გვ. 148.

⁶³ გეორგიკა, II, 127.

⁶⁴ ი ქ ვ ე. აღანიშნავია, რომ პლინიუსის მიხედვითაც ფასისს სათავე მოსხების მთებში აქვს (NH, VI, 13). იგივეს ამბობს სოლინი (SC, II, 278).

⁶⁵ Н. Я. М а р р, Тубал-каинский вклад в сванском. ИИАН. 1912, გვ. 1092.

⁶⁶ Н. Я. М а р р, К дате эмиграции мосхов из Армении в Сванию, ИИАН, 1916, გვ. 1627—1692.

⁶⁷ ვ. თოფურია, სვანური ენა. I, თბ., 1931, გვ. IX. აფხაზურ-ადიღური ენების დანაწევებზე სვანურში მიუთითებდა ს. ჯანაშია. მან სახელდობრ, მიიქცია ყურადღება სვანურში ბრუნების ორ სახტემას, რომელთაგან მეორე მკვეთრად განსხვავდება პირველისაგან და ქართვე-

ნერში აფხაზური ენის ელემენტების არსებობაზე, ეს ფაქტი უნდა აიხსნას აფხაზურ-ადილური და სვანურენოვანი მოსახლეობის უშუალო და მრავალსაუკუნოვანი ურთიერთშეხებით. იგივე შეიძლება ითქვას ზანურ ფენებზეც სვანურში. თუმცა აქ ისტორიული თვალსაზრისით განსხვავებულ ვითარებასთან უნდა გვქონდეს საქმე, რადგან თვით ამ ენობრივმა ფაქტმა (ზანური ფენის დადარსებებამ სვანურში) ზოგადად შეიძლება განსაზღვროს ისტორიულ მოვლენათა თანმიმდევრობა. სვანურში შიშინა (ზანური) ფენის დალექვა, ცხადია, სავარაუდოა მას შემდეგ, როცა გავლილი იყო ქართველური გლოტოგონიის ყველა ეტაპი, ე. ი. როცა ყველა ქართველური ენა ჩამოყალიბებული იყო საბოლოოდ დამოუკიდებელ ერთეულებად. მაშასადამე, სვანურისა და ზანურის შეხება შეიძლება მომხდარიყო ზან ტომთა მოსვლის შემდეგ, რამაც, როგორც ჩანს, გამოიწვია სწორედ სვანური მოსახლეობის თანდათან გადაადგილება ჩრდილოეთით. როდის შეიძლება მომხდარიყო ეს, რეტროსპექტულად ამის დადგენაცაა შესაძლებელი, მაგრამ ამის შესახებ ქვემოთ გვექნება საუბარი.

ზემოთ წარმოდგენილი სურათი დამყარებულია იდეაზე, რომელიც ქართველურ ენათა დიფერენციაციის გ. დეტერმინისეული სქემიდან მომდინარეობს. ამ სქემის მიხედვით თავდაპირველ ქართველურს (Urkharturisch) ჯერ გამოეყო სვანური, ხოლო შემდეგ ქართული და მეგრულ-ლაზური⁶⁸. მაშასადამე, ამ სქემაში მოცემულია ქართულ-ზანური ერთობის პოტენციულების შესაძლებლობა, რაც გორგოლოგიური და ლექსიკური მონაცემების ანალიზის საფუძველზე დღეს გაზიარებულია და განვითარებული სპეციალურ ლიტერატურაში⁶⁹. მაგრამ არსებობს სხვა, არანაკლებ საგულსხმომ, ჰიპოთეზაც, რომლის თანახმად, ზანური წინ უსწრებს სვანურს, რადგან სვანურში ზანური შიშინა ვარიანტების დალექვა შეიძლება მომხდარიყო მხოლოდ მას შემდეგ, რაც ზანური დამოუკიდებელ ერთეულად ჩამოყალიბდა. აფხაზურ-ადილური ელემენტების შეთვისება კი მოხდა უკვე სვანურის მიერ, რომელსაც ძლიერი ზანური გავლენა ჰქონდა განცდილი⁷⁰.

ხათურ-სვანური ენობრივი შეხვედრები, ხათური ღვთაებისა და რელიგიური რიტუალის მიანცადამაინც სვანურ ტომებთან შემონახვის ფაქტი, სვანურ ენაში შემორჩენა ვ ო რ, ფ უ ს ტ, ბ ე რ ე ყ ტერმინებისა, რომლებიც ამჟღავნებენ კავშირს ანალოგიურ ტერმინებთან ხათურსა და წინა აზიის ძველ ენებში, როგორც აღნიშნული იყო, უნდა მიუთითებდეს სვანურენოვანი მოსახლეობის უშუალო კონტაქტებზე მკირე აზიის უძველეს მოსახლეობასთან.

გარდა შედარებით დიდი ეთნიკური მასივების გადაადგილებისა, რამაც საბოლოოდ განაზღვრა კოლხეთის უძველესი მოსახლეობის ეთნიკური სახე. ადგილი ჰქონდა ცალკეული ეთნოსების მოძრაობასაც, და ეს ხდებოდა, როგორც ჩანს, კოლხეთის მთელი ადრეული ისტორიის მანძილზე. ამით უნდა აიხ-

ლურისათვის დამახასიათებელი ბრუნებისაგან და შეთვისებულია ერთ-ერთი ადილური ენიდან. ასევე ადილური ენებიდანაა შემოსული მრავლობითოს აღმნიშვნელი სუფიქსი „ხ“, კავშირი „ო“ და ა. შ. (იხ. ს. ჭ ა ნ ა შ ი ა, სვანურ-ადილური (ჩერქეზული) ენობრივი შეხვედრები. შრ. III, გვ. 81—112; შდრ. არნ. Ч и к о б а в а, Картвельские языки, их исторический состав и древний лингвистический облик, იყ., II, 1945, გვ. 261—264, შდრ.)

⁶⁸ G. Deeters, დასახ. ნაშრომი, გვ. 3.

⁶⁹ Б. А. Климов. ЭСКЯ, გვ. 17, შდრ., თ. გ ა მ ყ რ ე ლ ი ძ ე, გ. მ ა ქ ა ვ ა რ ი ა ნ ი, დასახელებული ნაშრომი, გვ. 9—18.

⁷⁰ არნ. Ч и к о б а в а, დასახ. ნაშრომი, გვ. 263; შდრ.

სწრაფად სარგებოდა აღმოსავლეთი შავიზღვისპირეთის ისტორიული ეთნონიმის თითქმის სრული განმეორების ცნობილი ფაქტი ჩრდილო-დასავლეთ კავკასიაში. და როცა საქმე ეჭვბუცა არმენიზმებს სევანურ ენაში, ეს საინტერესო მოვლენა უნდა დავუკავშიროთ ჩრდილო-დასავლეთ ამიერკავკასიაში ისეთი ეთნონიმების გაშვებას, როგორცაა პენიოხი, მოსხი/მესხი და ა. შ. ბუნებრივია ვიფიქროთ, რომ არმენიზმები სევანურში ამ ტომების მოტანილია; ამასთან, ძვ. წ. I ათასწლეულის შუა ხანების შემდგომ, მას შემდეგ, რაც ეს არმენიზმები არმენიელ ტომებთან უშუალო და ხანგრძლივი კონტაქტებისა შედეგად თვით ამ ტომთა მეტყველებაში შეიძლება დაღეჭილიყო.

ასეთ ვითარებაში ძნელი გასაზიარებელია მოსხ-მესხების ქართების წრისადმი მიკუთვნების ცდა, რაზეც ამ თავის დასაწყისშიც ვივთითებდით. მაგრამ ეს არ ნიშნავს იმას, რომ შიდა ქართლში ადგილი არა ჰქონია მესხური (ოღონდ არა ქართს გაგებით) ნაკადის შეღწევას. პირიქით, შეიძლება ამ ნაკადის შემკვიდრობა იყოს სწორედ ტაოონში მცხეთა, მაგრამ ამ უკანასკნელთან მკვიდროდ დავკავშირებულ ტაოონშიც ზანავი⁷¹, რომელსაც საფუძვლად უდევს, როგორც ჩანს, ზან ეთნონიმი და რომელიც, და ეს ამჟღავნად განსაკუთრებით მნიშვნელოვანია, მესხეთის ტაოონშიაშვიც იჩენს თავს არაერთგზის⁷². სრულიად უდავოა, რომ როგორც მცხეთა სახელი, ისე მისგან განუყოფელი ზანავ ტაოონიმიც შიდა ქართლში მოტანილია; საიდან და ვის მიერ, ამაზე ეგების ზანავ სახელი მიუთითებდეს. ამ მხრივ საორიენტაციოდ მცხეთა სახელიც შეიძლება გამოდგეს. საქმე ისაა, რომ სტეფანე ბიზანტიონელთან დაკუთრებულია ჰეკატე მილეტელის (ძვ. წ. VI ს) ცნობა, რომელიც გვაუწყებს: „მოსხები კოლხური ტომია და მათიენების მეზობლად ცხოვრობს“⁷³. გ. მელიქიშვილი ცნებაში „კოლხური“ ქართულ-ზანური ერთობის შინაარსს დებს და დასძენს: „ამ დროს (ე. ი. ძვ. წ. VI ს., როცა ჰეკატე მოღვაწეობდა, თ. მ.) მილეტში კარგად უნდა სცოდნოდათ სამხრეთ-აღმოსავლეთ და აღმოსავლეთ შავიზღვისპირეთის ტომთა ვინაობა“⁷⁴, მაგრამ ეს ხომ ის დროა, როცა ქართულ-ზანური ერთობის დაშლა ორასზე მეტი წლის დაწყებულია იმ მონაცემების მიხედვითაც, რომელთაც გ. მელიქიშვილი ემყარება. ასეთ ვითარებაში მესხების ქართებად მიჩნევა მხოლოდ იმ შემთხვევაში შეიძლება, თუ ტერმინში კოლხური აღმოსავლურ-ქართული ეთნიკური ერთობის აღმნიშვნელი ცნება ვიგულისხმებთ, მაგრამ საქმეც ისაა, რომ არათუ კოლხი, არამედ, შეიძლება, იბერი ეთნიკური ცნებაც არ აღმოჩნდეს ქართის შესატყვის სახელწოდებად. წინააღმდეგ შემთხვევაში ძნელი ასახსნელია ის თანმიმდევრული იგნორაცია, რომელსაც იჩენენ ქართული წყაროები იბერების მიმართ. რა თქმა უნდა, არ იქნებოდა დამაჯერებელი გვეფიქრა, თითქოს საშუალო საუკუნეების ქართული ისტორიოგრაფიისათვის უცნობი დარჩა იბერი, იბერია ტერმინები, როგორც ქართველისა და ქართლის აღმნიშვნელი სახელწოდებანი. თავი რომ დავანებოთ უფრო ძველ წყაროებს, ქართველ ისტორიკოსთათვის არ შეიძლება ცნობილი არ ყოფილიყო კონსტანტინე პორფიროგენეტის თხზულებანი, მათ შორის ტრაქტატი „სახელმწიფოს მართვის შე-

⁷¹ ქართლის ცხოვრება (ს. ყაუხჩიშვილის გამოცემა, თბ., 1955), I, 16, 17-21.

⁷² შირ. საქართველოს სსრ ადმინისტრაციულ-ტერიტორიული დაყოფა, თბ., 1966, გვ. 18, 30.

⁷³ ВДИ, № 1, 1947, 301-188.

⁷⁴ გ. მელიქიშვილი, საქართველოს კავკასიის და მახლობელი აღმოსავლეთის უძველესი მოსახლეობის საკითხისათვის, გვ. 82.

სახებ“, სადაც იგი იძლევა იბერთა გენეალოგიის იმ ვერსიას, რომელიც საქართველოში მიღებული იყო, როგორც ოფიციალური ვერსია, და რომელსაც ეროვნული წერილობითი წყაროებიც (გიორგი მერჩულე, სუმბატი, ჭუანწერი) გვიდასტურებენ⁷⁵. ასეთივე მდგომარეობაა სხვა წყაროებშიც, სახელგანთქარ, XI საუკუნის მწერლებს შიქელ ფსელოსის „ქართოგრაფიაში“ და გიორგი კედრენეს „ისტორიულ მიმოხილვაში“. სადაც ქართლისა და ქართველის შესატყვისად კვლავ იბერთა ტერმინი იხმარება. აღანიშნავია, რომ შიქელ ფსელოსის სხვა ნაწარმოებები ქართულადაც კია თარგმნილი: მაგალითად, ტრაქტატი „დღეანაწაულთა შესახებ“, რომლის ხელნაწერი XV ს. ეკუთვნის, და „პირმშოადასათვის“, რომლის ხელნაწერი XII—XIII საუკუნეებით თარიღდება⁷⁶. რაც შეეხება გიორგი კედრენეს „ისტორიულ მიმოხილვას“, მას, როგორც ჩანს, იყენებდნენ ქართველი ისტორიკოსები. ყოველ შემთხვევაში, იკვლევა, რომ „მატიანე ქართლისაჲს“ ავტორი არა თუ იცნობს ამ შრომას, არამედ ემყარება კიდეც მას⁷⁷.

როგორც ვხედავთ, ქართველ მემატიანეებს კარგად უნდა სცოდნოდათ. რომ ქართველი, ქართლი, შემდეგ კი საქართველო უცხო წყაროებში ერთადერთი სახელით აღინიშნებოდა — იბერ და იბერია, მაგრამ ისინი არასდამყლავნებენ ამ ცოდნას და არც თავის დამოკიდებულებას იბერია-ქართლის იდენტობის მიმართ. ეს ძალიან საინტერესო ფაქტია და იგი ახსნას მოითხოვს. არ არის გამოსარიცხი ვარაუდი, რომ იბერები ქართველის წინაურ მოსახლეობას შეადგენდნენ და ქართველ მემატიანეთა მხრივ მათი თანმიმდევრული მოუხსენებლობა გამოწვეული უნდა იყოს გაბატონებული ეთნოსის ტენდენციით — აღმოფხვრათ არაქართ-იბერების კვალი. ქართულ მატეანეებში იბერთა მოუხსენებლობის ასეთი ინტერპრეტაცია, ერთი მხრივ, ადვილებს მათ დაკავშირებას თუბალ-ტიბარენებთან, რის შესახებაც, როგორც ცნობილია, არსებობს იოსებ ფლავიოსის პირდაპირი მითითება, რომელიც გაზიარებულია ბიზანტიურ მწერლობაშიც⁷⁸ და ადვილად ხსნის მცირეზიური რეალიების ქართლში დამკვიდრების ფაქტს, ხოლო, მეორე მხრივ, შესაძლებელს ხდის იბერების მოსხურ ტომად გააზრებასაც, რითაც ასევე კარგად აიხსნებოდა სხენებული რეალიების წარმომავლობა.

დაუბრუნდეთ უშუალოდ მოსხების საკითხს. სტრაბონის „გეოგრაფიის“ ერთი ადგილი (XI, 2, 17—18) ეძღვნება საკუთრივ კოლხეთის აღწერას⁷⁹ და აქ მოსხების ქვეყანა კოლხეთის განუყოფელ ნაწილადაა წარმოდგენილი როგორც გეოგრაფიული, ისე ისტორიული თვალსაზრისით. კერძოდ, ნათქვამია, რომ მოსხების ქვეყანაში არის ფრიქსეს მიერ აგებული ლევკოთეას ტაძარი, სადაც ვერძს მსხვერპლად არ სწირავენ და რომ ამ ქვეყნის ადრინდელ დიდ სახელზე მეტყველებენ მითები იაზონის, ხოლო მის წინ ფრიქსეს ლაშქრობათა შესახებ⁸⁰. უკანასკნელი ცნობა ერთნაირად შეეხება კოლხეთსაც და მოსხე-

⁷⁵ გეორგიკა, IV, თბ., 1952, 255, 262.

⁷⁶ გეორგიკა, VI, გვ. 5—6, 10 შმდ. გეორგიკა, V, გვ. 30 შმდ.

⁷⁷ იბ. ქართლის ცხოვრება (ს. ყაუხჩიშვილის გამოცემა), I, გვ. 037—039; შდრ. გეორგიკა, V, გვ. 49 და შმდ.

⁷⁸ იბ. გეორგიკა, I, 1961, გვ. 34, 262. 2, გვ. 35, 262. I. საკულისხმოდ მიგვაჩნია ის ვარაუდობა, რომ ივ. ჯავახიშვილი იბერებს აიგივებდა იბერებთან და მათ მეგრულ-ქანური ტომების წრეს აკუთვნებდა (იბ. ქართული ერის ისტორია, I, 1913, გვ. 60—61).

⁷⁹ იბ. თ. ყაუხჩიშვილი, სტრაბონის გეოგრაფია, 1957, გვ. 123—125.

⁸⁰ იქვე, გვ. 124.

ბის ქვეყანასაც, როგორც ამ უკანასკნელის განუყოფელ ნაწილს. ამიტომაც, რომ შიტითებულ კონტექსტში ძნელია გარჩევა, როდის კოლხეთზეა საუბარი და როდის მოსხიკეზე. ამის გამიჯნაა: არც ფიქრობს სტრაბონი, რადგან როგორც ეს მისი კონტექსტიდან გამომდინარეობს, მოსხიკე არა მარტო ნაწილი ჩანს კოლხეთისა. არამედ მისი ისტორიის, კულტურისა და რელიგიის მონაწილეც. ანუ იყო ძველად, სტრაბონის დროს კი მოსხიკების ქვეყანა, რომელშიც არის საპლოკველო. სამ ნაწილს შეიცავს: „ერთი მისი ნაწილი აქვთ კოლხებს, მეორე იბერებს და მესამე არმენიელებს“⁸¹. ძალიან საინტერესო ცნობაა. ის შენაწიშნავად ასახავს ცალკეული ეთნო-პოლიტიკური ერთობების ბრძოლას თავისი გავლენის დასამკვიდრებლად. ამ ცნობაში აშკარად ჩანს ქართების მოძალეობა დაპაუტუთისაკენ, მაგრამ ქართიზაციასთან ერთად ასევე ნათლადაა არეკლილი დასავლეთ-ქართული თემების არმენიზაციის პროცესიც, მეორე მხრივ, იგივე ცნობიდან ვიგებთ, რომ მოსხიკის გარკვეული ნაწილი ჯერ კიდევ ძვ. წ. I საუკუნისათვის კოლხეთსაც აქვს შენარჩუნებული.

ამრავად, ერთი მხრივ, არსებობს პირდაპირი მითითება ძვ. წ. VI საუკუნისა, რომ მოსხიკეები კოლხური ტომია, ხოლო მეორე მხრივ, მოსხიკების ქვეყანა მიჩნეულია კოლხეთის განუყოფელ ნაწილად. ამავე დროს ირკვევა, რომ ძვ. წ. I საუკუნემდე მაინც მოსხიკების ქვეყნის ერთი ნაწილი კვლავ კოლხეთის შენადგენლობაშია მოქცეული.

ამასთან დაკავშირებით ჩვენს ყურადღებას იქცევს ონომასტიკური მასალის ერთი ჯგუფი, რომელიც გვინდა მოვიხმოთ არა მთელი ისტორიული კოლხეთის, არამედ კოლხეთის ყველაზე შესაძლებელი „ქართული“ (ქართის მნიშვნელობით) ნაწილის ეთნიკური დახასიათებისათვის. მხედველობაში გვაქვს სამხრეთ საქართველოს ზოგიერთი ტოპონიმი, რომლის წარმოშობის ახსნა გაკორდებოდა იმ პროვინციების უძველეს მოსახლეობად მეგრულ-ქანური ტომების აღიარების გარეშე, ამ მხრივ, უპირველეს ყოვლისა, ყურადღებას იქცევს ძველ ქართულ საისტორიო ძეგლებში დამოწმებული ადგილის სახელები მტკვარსა და კოროზის შორის მოქცეულ მიწა-წყალზე. კლარჯეთში, მაგალითად, წყაროები ასახელებენ ე გ რ ი ს-წყ ა ლ ს ა და კ ლ ი ს უ რ ა ს⁸². პირველის სახელი დაკავშირებული უნდა იყოს კლარჯეთის ერთ-ერთი დასავლეთი პროვინციის შემდეგდროინდელი აქარის სახელთან — ე გ რ ი, აქარისა, რომელსაც ძველი სომხური გეოგრაფიაც ე გ რ ი ს ა უწოდებს⁸³, ხოლო ეს უკანასკნელი და ეგრის-წყალის სახელი—ეგრების სატომო სახელწოდებასთან. ასევე მეგრული ტოპონიმიისაკენ ლტოლვას ამჟღავნებს ჭუანშერის მიერ მოხსენიებული მეორე სახელიც კ ლ ი ს უ რ ა. აღსანიშნავია, რომ როგორც ე გ რ ი ს-წყ ა ლ ი, ისე კ ლ ი ს უ რ ა, ე გ რ ე ს-ს უ დ და კ ლ ა ს უ რ ა დ აღნიშნულია შედარებით ახალ რუკებზეც⁸⁴. ე გ რ ი სახელს უნდა შეესაბამებოდეს „მატიანე ქართლისაჲს“ ავტორის მიერ მოხსენიებული ადგილის სახელწოდება სამცხეში—მ ა რ გ ი ს მ ე რ ე⁸⁵, რაც მარგების მოედანს, მარგების ვაკეს უნდა ნიშნავდეს და, ივ. ჭავჭავიძელის აზრით, უდრის რუკებზე აღნიშნულ სახელს მ ა რ გ ი ს ტ ა ნ⁸⁶.

⁸¹ თ. ქავახიშვილი, სტრაბონის გეოგრაფია, 1957, გვ. 125.

⁸² შტრ. ივ. ჭავახიშვილი, ქართველი ერის ისტორია, II, 1913, გვ. 276.

⁸³ ივ. ჭავახიშვილი, ქართველი ერის ისტორია, II, 1913, გვ. 276. 329; შტრ.

H. A დ ი ი, Армения в эпоху Юстиниана, СПб, 1908, გვ. 26.

⁸⁴ ივ. ჭავახიშვილი, დასახ. ნაშრომი, გვ. 276.

⁸⁵ ქართლის ცხოვრება, I, 270, 19.

⁸⁶ ივ. ჭავახიშვილი, დასახ. ნაშრომი, გვ. 320.

ამ ფორმაში აშკარადა გამოვლენილი სახელწოდებაში ჩადებული შინაარსი „მარგის ქვეყნისა“. ეს ტერმინი შემორჩენილია მესხეთში, დღესაც არსებულ სოფლის სახელში მ ა რ გ ი. კლარჯეთსა და შავშეთში XI საუკუნის წყაროს, ოპიზის ცნობილ სიგელს, დასახელებული აქვს მდინარე ს ა მ წ ყ რ ი ს წ ყ ა - ლ ი, რომელიც სხვა წყაროებში სამ ი წ ყ ა ლ ი ს სახელითაცაა დადასტურებული. საინტერესო ისაა, რომ ოპიზის სიგელმა შემოგვინახა მდ. ს ა მ ი წ ყ ა - ლ ი ს სახელის მეგრული შესატყვისიც ს ა მ წ ყ ა რ ი⁸⁷.

ჩვენ აღარ ვჩერდებით ისეთ ცნობილ, ზ ა ნ ეთნიკური ტერმინის შემცველ, ტოპონიმებზე, როგორიცაა ზ ა ნ ა ვ ი, რომელიც ისტორიულ ქვაბლიანის ხეობაში, დღევანდელ ადიგენის რაიონშია დადასტურებული. ყურადღება გვინდა გავამახვილოთ მხოლოდ შემდეგი საგულძსხმო ფაქტის მიმართ: X საუკუნის ლიტერატურულ ძეგლში „ცხოვრება სერაპიონ ზარზმელისა“ ისტორიულად ცნობილ და ადიგენის მაზლობლად დღესაც არსებულ პუნქტებთან ჩ ო რ ჩ ა ნ თ ა ნ და უკვე ხსენებულ ზ ა ნ ა ვ თ ა ნ ერთად იმავე ქვაბლიანის ხეობაში დასახელებულია ადგილი, რომელსაც ც ხ რ ო ჟ ა ეწოდება⁸⁸. ამ სახელს და მისი მატარებელი სოფლის ლოკალიზაციის საკითხს პირველად მათანადო ყურადღება მიჰქცია ს. ჭიქიამ. მან დაადგინა, რომ „სერაპიონ ზარზმელის ცხოვრების“ ც ხ რ ო ჟ ა სახელის კანონზომიერი გათურქებული ფორმას ს ი ხ რ უ ჯ ი, რომელიც მოხსენიებულია „გურჯისტანის ვილაიეთის დიდი დავთარში“⁸⁹. ს. ჭიქიამ ისიც გამოარკვია, რომ არც ც ხ რ ო ჟ ა არის თვდამირველი ფორმა ამ სახელისა, რომ ის გადმოქართულებული ვარიანტია ზანური ფორმისა ჩ ხ ო რ ო ნ ჯ ა, რაც ც ხ რ ა ჯ ა ს ნიშნავს (შდრ. მეგრული ჩ ხ ო რ ო წ ყ უ და აღმოსავლეთ გურიაში მდინარის სახელი ჩ ხ ო რ ო ნ ჯ უ ა)⁹⁰. ასეთივე თვალსაზრისით მკვლევართა ყურადღება მიიქცია სამცხე-საათაბაგოს ერთ-ერთი უმთავრესი და უძველესი პუნქტის ა რ ტ ა ნ უ ჯ ი ს სახელმა. ავ. შანიძემ დაადგინა, რომ ეს სახელი წარმომდგარია ორი სიტყვისაგან: ა რ ტ ა ნ ი შ ე უ ჯ ი, რაც კანურად „არტანის ყურეს“ ნიშნავს და აღნიშნული მხარის „ქანურ მოსახლეობაზე მივითითებს“⁹¹. ასევე მეგრული ენის საფუძველზე ხსნის ავ. შანიძე ო შ ე სახელსაც (ო შ ე ა — შ უ ა)⁹².

სამეცნიერო ლიტერატურაში გამახვილებულია ყურადღება მესხეთის ისეთი ტოპონიმების მიმართ, როგორიცაა ხ ვ ი ლ ი შ ა (მტკვრის მარჯვენა სანაპიროზე, ასპინძის აღმოსავლეთით. მეგრულად ხ ი ლ უ ა — დამწყვედევას, ო ხ ვ ი ლ ი შ ი — სამწყვედველას ჰქვია), კ ი ხ ო რ ი შ ი, ვარიანტი ჩ ი ხ ო რ ი შ ი (ხევი და ნასოფლარი მტკვრის ხეობაში, შდრ. გვარისახელს ჩ ი ხ ო -

⁸⁷ ივ. ჭ ა ვ ა ხ ი შ ვ ი ლ ი, იქვე, გვ. 277, 278.

⁸⁸ აღრინდელი ფეოდალური კართული ლიტერატურა, II, ბასილ ზარზმელი, ცხოვრება სერაპიონ ზარზმელისა, კორნელი კეკელიძის რედაქციით, თბილსი, 1935, გვ. 137; შდრ. ივ. ჭ ა ვ ა ხ ი შ ვ ი ლ ი, დასახ. ნაშრომი, გვ. 320; ს ჭ ი ქ ი ა, გურჯისტანის ვილაიეთის დიდი დავთარი, III, თბილსი, 1958, გვ. 116.

⁸⁹ ს. ჭ ი ქ ი ა, დასახ. ნაშრომი, გვ. 116.

⁹⁰ ი ქ ე ე, გვ. 118, 119.

⁹¹ ა. შ ა ნ ი ძ ე, ეტიმოლოგიური ძიებანი. II, ყარსი. ბანა. არტანუჯი. თსუ სესიის თეზისები, 1952, გვ. 11; შ ი ს ი ე ე, ჭ ბგურის წარმოშობის წყაროები ქართულურ ენებში. საქ. მეცნ. აკად. საზოგ. მეცნ. განყ. მოაბზე, II, 1960; შ ი ს ი ე ე. Великий домашник Запада Григорий Бакурианис-дзе и грузинский монастырь, основанный им в Болгарии. Тбилиси, 1970, გვ. 30.

⁹² А. Ш а н и д з е, Великий домашник. . . გვ. 30.

რი ა), ო ჯ ო რ ჯ ა ლ ი, ო ხ ო მ ა (ნასოფლარი ანდრიანწმინდასთან), ო დ უ ნ-
და (ნასოფლარი კისათობთან), ო რ ფ ო ლ ა (ნასოფლარი), წ ი ფ ო რ ა (ნა-
სოფლარი ურავლის ხეობაში, მეგრულ წიფურს უნდა შეესაბამებოდეს და
ნიშნავდეს „წიფუნარს“)⁹³. ყურადღების მიღმა არ არის დატოვებული ის
უთუოდ მნიშვნელოვანი ვარემოება, რომ სამცხის რიგი ტოპონიმები მეორედ-
ბან სამეგრელოს ტოპონიმიაში; მაგალითად, სოფ. ო ლ ო რ ი, წალენჯიხის
რაიონში არის მდ. ო ლ ო რ ი; ახალციხეს ჩამოუდის მდ. ფ ო ც ხ ო ვ ი, ცხაკა-
ნას რაიონში კი არის სოფ. ფ ო ც ხ ო; უკვე ხსენებული ზ ვ ი ლ ი შ ა — ნასოფ-
ლარი და მცირე მდინარე (მას ტამალასაც უწოდებენ) ასპინძასთან და წალენ-
ჯიხის რაიონში ადგილისა და ლელეს სახელი ო ხ ვ ი ლ ი შ ი⁹⁴. ამას შეიძლება
დაემატოს კ ი თ ა ხ ვ ე ვ ი — მესხეთში და კ ი თ ა წ ყ ა რ ი ზუგდიდის რაიონში.

ამ თვალსაზრისით ინტერესს იწვევს ს. ჯიქიას ცდა მდ. მტკვრის სახელის
ეტიმოლოგიისა. იმ ზოგადი წინამძღვრებიდან გამომდინარე, რომ მდინარეთა
სახელები ხშირად რელიეფის თუ კიდევ სხვა თავისებურებებს ასახავენ და
რომ საშხრეთ საქართველოში დადამსტურებულა ზანური წარმოშობის
ტოპონიმები, ავტორმა მ ტ კ ვ ა რ ს ახელი დაუკავშირა მეგრულ სიტყვას ტ კ უ-
ა რ უ ა, რაც „ღრღნას“, „ტკვერას“ ნიშნავს. ტ კ უ ა რ უ ა სიტყვიდან მიმ-
ღებური ფორმა იქნება ტ კ ვ ა რ - ი ლ ი, გამოღრღნილი ადგილი, კალაპოტი.
მოცემული მხარის მოსახლეობის ქართიზაციის შემდეგ, ავტორის მიხედვით,
ფორმამ მ ტ კ ვ ა რ - ი ლ - ი განიცადა ფონეტიკური და მორფოლოგიური
ცვლილებები და მივიღეთ ქართული სახელწოდება მ ტ კ ვ ა რ ი⁹⁵.

მაგრამ მეგრულ-ქანურის კვალი საშხრეთ საქართველოში მხოლოდ აღნიშ-
ნულით არ ამოიწურება, სპეციალურმა კვლევა-ძიებამ არსებითი მნიშვნელო-
ბის მასალა გამოავლინა ამ მხრივ. ენათმეცნიერმა გ. თოფურიამ ყურადღება
გაამახვილა, ერთი მხრივ, სამცხის ისეთი ტოპონიმების მიმართ, რომლებიც
ზანურის საფუძველზე აიხსნება: ტ ო მ ა, ტ ო ლ ო შ ი, ჯ ი ნ ჯ ი გ ო რ ა, ხ ო -
ნ ა, კ ო ჩ ა ნ ე თ ი, მ ა - ზ ა ნ ა - თ ი, კ ა ნ კ ე თ ი, და დ ე შ ი, ო ხ ო მ ა⁹⁶,
ხოლო, მეორე მხრივ, წინ წამოსწია მესხეთში უძველესი ზანური ფენის დამა-
დასტურებელი მეტად მნიშვნელოვანი მასალა. გ. თოფურიასათვის ამოსავა-
ლია დადგენილი შესატყვისობა: ქართულ „ა“-ს ზანურში შეესაბამება „ო“ ან
ხშირად „უ“ (მდრ. ქართული — სამ-, ღამე, წაბლ-, შესაბამისად ზანურში —
სუმ-, ღუმა, კუმბურ-). სამეცნიერო ლიტერატურაში დადგენილია, რომ როცა
„ო“ გარკვეულ პოზიციაში „უ“-ს იძლევა, საქმე გვაქვს გადახრასთან. ერთ-
ერთ ასეთ პოზიციად არნ. ჩიქობავას „ბ“-ს მეზობლობა მიაჩნია: ქართულ
წ ა ბ - ს ზანურში უნდა მოეცა კ ო ბ, მაგრამ „ბ“-ს მეზობლად „ო“-მ მოგვცა

⁹³ ნ. ნ ო რ ა კ ი ძ ე, ზანიშები სამცხის გეოგრაფიულ სახელებში. „მნათობი“. № 4, 1971, გვ. 139—141.

⁹⁴ ი ქ ვ ე გვ. 139.

⁹⁵ С. Д ж и к и я, Ахундов, Этимология слова «Кур», ოსუ შრომები, ტ. 91, 1960, გვ. 445—446, შნშ, I. არსებობს მ ტ კ ვ ა რ სახელის სხვაგვარი ეტიმოლოგიაც, რომელიც ლ. მელქისეთ-ბეგს ეკუთვნის. იგი მ ტ კ ვ ა რ პირობის უკავშირებს კ ო ლ ა სახელწოდებას, რომლისაგანც შემდინარეობს ეფონიმა კ ო ლ ხ ი (Л. М. Меликсет-Бек, Первые Ахе-мениды и названия рек Закавказья, ოსუ შრომები, 1960, გვ. 250).

⁹⁶ გ. თ ო ფ უ რ ი ა, ერთი ჰიპოთეტური ფორმის რეალობისათვის ზანური ენის არეალიდან (სამცხის ტოპონიმოლოგია), „მაკნე“, 1968, № 6, გვ. 170.

„უ“⁹⁷. ამრიგად, სპეციალისტების აზრით, „ო“ პირველადია, ხოლო „უ“ მეორეული და ა:უ შესატყვისობა, ფაქტიურად, ა:ო შესატყვისობას შეესაბამება⁹⁸. ამ დებულების სინათლეზე გ. თოფურიაშვილმა განიხილა შემდეგი ტოპონიმები: **ჭობური** (სათესი სოფ. ორალში, ახალციხის რ-ნი), **ჭობარეთი** (სოფელი ასპინძის რ-ში, იმავე სოფელში იმავე სახელწოდების ტყე, მთა, წყალი), **ჭობიხევი** (ბორჯომის რაიონი), **ჭობაურა** — წყალი (ჩამოუღის ხიზაბაგ-რას). **ჭობაური** (სათესი ქედის რაიონში), **ჭობა** (სათესი აჭარაში) და დასვენა, რომ **ჭობ** ძირიდან ნაწარმოები ყველა ტოპონიმი გამოჰყოფს სამცხეში ზანური ენის უძველეს ფენას⁹⁹. ამ ფენის სიძველეს მასალის ლინგვისტური ანალიზი მოწმობს. ზემოთ აღნიშნულ შესატყვისობათა მიხედვით მოსალოდნელი იყო, რომ სამცხის ტოპონიმიაში გვექნებოდა **ჭუბ** ძირიანი ტოპონიმები, როგორც ეს ზანური გეოგრაფიული სახელების გავრცელების სხვა სფეროებში გვაქვს; მაგალითად, **ჭუბი** ში უბანი სოფ. ზუმში (ჩხოროწყუს რ-ნი), **ოჭუბუ** რ-ე (=საწაბლეს, სოხუმის რ-ნი), **ჭუბუ** რ-ხ ი ნ-ჯ ი (=წაბლის ხილს, გალის რ-ნი) და სხვა¹⁰⁰. მაგრამ საქმეც ისაა, რომ სამცხეში მხოლოდ **ჭობ** ძირიანი სახელებია დადასტურებული. ეს, გ. თოფურიას მართებული დასკვნით, იმის მაჩვენებელი უნდა იყოს, რომ აღნიშნულ მხარეში აღარ განხორციელებულა ზანური ენისათვის კანონზომიერი პროცესი „ბ“-ს მეზობლად „ო“-ს „უ“-ში გადაზრდისა (**ჭობური** > **ჭუბური**). მასასადაამე, მეზობლის ტოპონიმობა შემოგვინახა ზანური სიტყვის თავდაპირველი „გაქვავებული“ ფორმა, რაც აქ ზანური ელემენტის ადრეულ დამკვიდრებაზე მეტყველებს¹⁰¹.

ზემოაღნიშნულთან დაკავშირებით ყურადღება უნდა მიექცეს შემდეგ გარემოებას: იქ, სადაც ზანური ეთნიკური მასის თავდაპირველი თუ არა, უძველესი ბინადრობის ადგილია, ვხვდებით უძველეს, გაყინულ ფორმებსაც (**ჭობ** ფუძიან სახელებს), რომელსაც არ შეეხო ენობრივი მასალით დამოწმებული კანონზომიერი ცვლილებები, მაშინ როდესაც ეს კანონზომიერი ცვლილებები დასტურდება ზანური ეთნიკური მასის შემდგომი გავრცელების სფეროში ხობისა და ენგურის აუზებსა და გალისა და სოხუმის მხარეებში, იქ, სადაც ზემოთ მოტანილი მასალის მიხედვით ამ ზანურ მასას წინ უსწრებდა სვანურენოვანი მოსახლეობა. ამ გარემოებას ისტორიული თვალსაზრისით მარტოოდენ ის მნიშვნელობა კი არა აქვს, რომ თვალი გაედევნება ზანური ეთნიკური მასის მოძრაობის მიმართულებას, ანდა თუნდაც სხვადასხვა ეთნიკური ნაჯადების მოძრაობის თანმიმდევრობას, რაც ერთობ მნიშვნელოვანი თავისთავად, არამედ ისიც, რომ ანალიტიკური ლინგვისტური ფაქტების გამრავლებით შესაძლებლობა შეიქმნება ზანურენოვანი მასის მოსვლის დათარიღებისა იმ მხარეში, რომელიც უკვე მრავალსაუკუნოვანი ბინადრობის გამო ზანურ პროვინციებად ითვლებოდა.

⁹⁷ არნ. ჩიქობავა, *ქანურ-მეგრულ-ქართული შედარებითი ლექსიკონი*, ტფ., 1938, გვ. 127—128; შლრ. გ. თოფურია, *დასახ. ნაშრომი*, გვ. 167.

⁹⁸ Н. А. Марр, *Яфетические названия деревьев и растений*, ИАН, 1915, 825—826. Г. А. Климов, *Этимологический словарь картвельских языков*, გვ. 247; თ. გამყრელიძე, *გ. მაჭავარიანი, სონანტა სისტემა და აბლაუტი ქართველურ ენებში*, გვ. 334; 339; შლრ. გ. თოფურია, *დასახ. ნაშრომი*, გვ. 167.

⁹⁹ გ. თოფურია, *დასახ. ნაშრომი*, გვ. 171.

¹⁰⁰ იხ. გ. თოფურია, *დასახ. ნაშრომი*, გვ. 170; იქვე სათანადო წყაროები.

¹⁰¹ იქვე, გვ. 171.

ამრიგად, როგორც დავინახეთ, სამხრეთ საქართველოში თავს იჩენს ისეთი ონომასტიკური მასალა, რომელიც შეიძლება მხოლოდ ზანური ენის მეშვეობით აიხსნას. ამ სახელწოდებების ერთ ნაწილს სხვადასხვა ფორმით დაუცავს ზანური ეთნონიმები: ზ ა ნ ა ვ ი, მ ა - ზ ა ნ ა თ ი, ქ ა ნ კ ე თ ი, ე გ რ ი, ე გ რ ი ს წ ყ ა ლ ი, მ ა რ გ ი ს მ ე რ ე, მ ა რ გ ი ს ტ ა ნ, მ ა რ გ ი, ხოლო მეორეს— ზანური ლექსიკური მასალა: ც ხ რ ო ქ ა < ჩ ხ რ ო რ ი ნ ქ ა (= ცხრა-წყაროს), ს ა მ წ ყ ა რ ი (= სამ წყალს), ხ ე ლ ი შ ა (= დამწყვედეულს), წ ი ფ ო რ ა (= წიფლნარს), ა რ ტ ა ნ უ ჯ ი < ა რ ტ ა ა ნ ი შ ც უ ჯ ი (არტანის ყურეს), მ ტ ვ ა რ ი < მ ტ კ ვ ა რ ი ლ ი, ჭ ი თ ა ხ ე ვ ი (= წითელხევეს), ტ ო ბ ა, ო ხ ო მ ა, ო ძ რ ხ ე (ვარიანტი ო ც ხ ე), ტ ო ლ ო შ ი, დ ა დ ე შ ი, კ ო ჩ ა ნ ე თ ი და უძველესი გაქვევებული ფორმები, რომელთაც საფუძვლად უდევს „წაბლ“ ცნების აღმნიშვნელი ფუძე-სიტყვა ჭ ო ბ, თავდაპირველი, უცვლელი სახით (რ. რუკა).

ასეთი მძლავრი ზანური კვალის არსებობა ამ მხარეში, რომელიც ერთი პირველთაგანი ვანიციის ქართიზაციის ინტენსიურ პროცესს, ხოლო შემდეგ თვით ხდება ქართიზაციის მედროშე და ქართული ერთიანი ეროვნული სახელმწიფოებრიობის კერა, მიუთითებს იმაზე, რომ ქართვების მოსვლამდე აღნიშნული მხარის ნოსახლეობა, ე. ი. მესხები, თუ ამ უკანასკნელ მესხეთის უძველეს ბინადრებად ჩავთვლით, ზანური იყო. ამიტომ მე ს ხ ს ა და ქ ა რ თ ს შორის ტოლობის ნიშნის დასმა არ უნდა იყოს გამართლებული.

აქვე უნდა აღინიშნოს, რომ მესხეთის უძველეს ტოპონიმიაში ზანური ფენის დადასტურების ფაქტი კარგად ეთანხმება ამ მხარეში აღმოჩენილ ნივთიერ ძეგლებს (ცულები, სეგმენტი, წალდი, თოხი), რომლებიც თავის ერთობლიობაში განსაზღვრავენ სწორედ დასავლურ-ქართული კოლხური კულტურის სპეციფიკას და რომელთა გავრცელების არეალი, როგორც ქვემოთ იქნება ნაჩვენები, ზანური ტოპონიმის გავრცელების ფარგლებს ემთხვევა. ნიშანდობლივია ისიც, რომ ზოგიერთი აღმოჩენის თავისებურებათა მიხედვით (თელოვანის ყალიბი კოლხური ცულისა, წაღვერის სახელოსნოს ნაშთები, უდეს განძი, ტანძოთის აღმოჩენები და სხვა) მესხეთში შეიძლება გამოიკვეთოს კიდევ ერთი კერა კოლხური კულტურისა.

მაგრამ ცხადია, რომ არქეოლოგიური მასალისა და ენობრივი მონაცემების უბრალო დაკავშირება საჭიროსი არ არის არქეოლოგიური კულტურისა და ეთნიკური ერთობის მიმართების პრობლემის გადასაწყვეტად. საქმე იქნება არა მარტო ენობრივი მასალის დროის განსაზღვრას და ამ უკანასკნელის თანხვედრის აუცილებლობას არქეოლოგიური მასალის თარიღთან, არამედ თვით ამ პრინციპების გამოყენებას საქართველოს არქეოლოგიური მასალის მიმართ, ან სხვა პრინციპების შემუშავებას, რაზეც უნდა აიგოს კონკრეტული ეთნოსისა და კულტურის მიმართების პრობლემის შესწავლა. ნათელია, რომ ყველა არქეოლოგიური მონაპოვარი ერთნაირად საიმედო ვერ იქნება ვერც ცალკეული არქეოლოგიური კულტურის განსაზღვრისათვის, ვერც ამ კულტურის ეთნიკური მნიშვნელობის გასარკვევად და ვერც სხვა კულტურასთან გენეტიკური კავშირის დასადგენად. ამიტომ ხშირად აღნიშნულ ამოცანათა გადასაწყვეტად ცდილობენ მატერიალური კულტურის ისეთი ელემენტების გამოყოფას, რომელშიც თითქოს უფრო მეტი სისრულით ვლინდება ამა თუ იმ ეთნიკური კოლექტივის შემოქმედებით ინდივიდუალობა, ანდა რელიგიურ რწმენასა და წარმოდგენებში გამჟღავნებული სულიერი სამყარო. ასეთ ელემენტებად ზოგი-

თიხის ჭურჭლის ან სხვა საგნების ორნამენტს მიიჩნევს, ზოგი კი კომპლექსურ მონაცემებს: ტანსაცმლის, საცხოვრებელ ნაგებობათა, საოჯახო ნივთების, შრომის იარაღების, კერამიკის, საშაქალის თავისებურებებს ერთობლივ. როგორც ჩანს, უფრო სწორი იქნება ასეთი ტვირთი დავაკისროთ არქეოლოგიურ კულტურას მთლიანად, ხოლო ეს უკანასკნელი უნდა განისაზღვროს დამზადების ტექნიკის, შემკულობის, ფორმების, მასალის თავისებურებითა და სხვა, ზოგ შემთხვევაში წინასწარ განუსაზღვრებადი კავშირებით შერწყმული არქეოლოგიური ძეგლებით, რომლებიც სისტემატურად მეორდებიან გარკვეულ ტერიტორიაზე დროის გარკვეულ მონაკვეთში და წარმოადგენენ მარტოოდენ მოცემული ტერიტორიისათვის და მხოლოდ აღებული ხანისათვის დამახასიათებელი ძეგლების ერთობლიობას. შეიძლება ცალკეულ კონკრეტულ შემთხვევაში ერთი და ორი ელემენტის კლება ვერ მივიჩნიოთ შემაფერხებელ გარემოებად კულტურის განსაზღვრისათვის, მაგრამ არც ამა თუ იმ კულტურის ერთი და ორი, თუნდაც სპეციფიკური და წამყვანი, ელემენტის გავრცელება დიდ ტერიტორიაზე შეიძლება გამოდგეს ამ კულტურის მოქმედების არეალის გასაზრდელად და ხშირ შემთხვევაში არც მოცემული კულტურების მეზობლად მონათესავე კულტურის არსებობის დასადასტურებლად. ცნობილია, რომ საწარმოო და საბრძოლო იარაღი გაცილებით უფრო ფართოდ ვრცელდება, ვიდრე, დავუშვით, კერამიკის გარკვეული ტიპი. საქართველოს არქეოლოგიური მასალიდან, შორს რომ არ წავიდეთ, ასეთი ფართო გავრცელების ნიმუშად შეიძლება დაგვესახელებინა ყუამილიანი ცულები, რომლებსაც ვხვდებით დასავლეთ ამიერკავკასიაშიც, ვოლგისა და კამის აუზებში და ღუნაისპირეთის ქვეყნებშიც¹⁰². ასეთი მაგალითების გამრავლება კიდევ შეიძლება. ცხადია, არქეოლოგია ითვალისწინებს აღნიშნული იარაღების ტიპოლოგიურ ნაირსახეობებს, რომელსაც მათი გავრცელების ესა თუ ის რაიონი იძლევა (თუმცა ხშირად ეს სხვაობა ძალიან მცირეა ხოლმე), რიცხობრივ ოდენობას და გაჩენის დროს, რაც მათ წარმომავლობაზე თუ შემდგომ გავრცელებაზე შეგვიქმნის წარმოდგენას, მაგრამ თავისთავად დამაფიქრებელია, რომ ძალიან დიდ ტერიტორიაზე პრინციპულად ერთი ტიპის იარაღის დადასტურება შეიძლება ხელისშემშლელ გარემოებად იქცეს მარტოოდენ ასეთი იარაღის მეშვეობით ერთი რომელიმე კულტურის განსაზღვრისათვის. ასეთი ვითარების ასახსნელად დიდი მნიშვნელობა უნდა მიენიჭოს ისეთ ისტორიულ მოვლენებს, როგორცაა ხალხების მოძრაობა, ხალხთა შორის ურთიერთობის დამყარების გზით გაცვანათა შედგენა და ა. შ., რის შედეგადაც ერთი ხალხის კულტურული მონაწიერის სწრაფი გავრცელება ხორციელდება. ამასთან დაკავშირებით აღსანიშნავია, რომ ძვ. წ. II ათასწლეულის დასაწყისში ღუნაისპირეთში გავრცელებული ფორმები ცულებისა მიიჩნიათ დასავლეთში მეჯოგე ტომების მიერ მიტანილად¹⁰³.

გავრცელების მხრივ არანაკლები არეალი უკავიათ კოლხურ ცულებს. ამიტომ საკითხავია, შეიძლება თუ არა, რომ მათი გავრცელების არე ერთი ეთნიკური კოლექტივის გავრცელების ფარგლებს შეესაბამებოდეს. თუ არ შეიძლე-

¹⁰² Б. А. К у ф т и н, К вопросу о древнейших корнях грузинской культуры на Кавказе по данным археологии. საქ. მუზეუმის მოამბე, XII-B, გვ. 305, სურ. 8; შდრ. N a n d o r K o l i g z. Die Frühbronzezeit in Nordost-Ungarn (Abriss der Geschichte des 19—16 Jahrhunderts v. u. z.), Budapest, 1968, გვ. 163, ტაბ. 1₂, C1₂—3, CXXX ან.

¹⁰³ N a n d o r K o l i g z, დასახ. ნაშრომი, გვ. 46.

ბა, განოდგება კი ასეთ ვითარებაში კოლხური ცული ერთი რომელიმე კონკრეტული ეთნოსის მატერიალურ ნიშნად. ჩვენ ვფიქრობთ, რომ მაინც გამოდგება. მაგრამ არა თავისთავად, არამედ როგორც ნაწილი ერთი კულტურისა. კოლხურმა ცულმა გარკვეულ ფარგლებში შეიძლება დაგვედასტუროს ერთი ეთნიკური ერთობა, ხოლო ამ ფარგლებს გარეთ—ამ ეთნიკური ერთობის ისტორიის სხვა ასპექტები. თუ დასავლეთ საქართველოში კოლხური ცული შეიძლება ეთნიკური ნიშნის მატარებელი იყოს, ჩრდილო კავკასიაში ამ ნიშნის მატარებლად არ გამოდგება, რადგან მისი სათავეები ჩრდილოეთ კავკასიის კულტურებში არა ჩანს¹⁰⁴. ამ შემთხვევაში შეიძლება ვილაპარაკოთ მხოლოდ ნეზობელი კულტურის ელემენტების შექრახე ან ათვისებაზე¹⁰⁵, რაც თავის მხრივ, დასავლეთ საქართველოს უძველესი მოსახლეობის ისტორიის ერთ-ერთ ასპექტს ასახავს, თუ კი, რა თქმა უნდა, კოლხური ცული დასავლეთ საქართველოში მატერიალური კულტურის ორგანულ ნაწილად შეიძლება მივიჩნიოთ. ამრიგად, არ უნდა კმაროდეს მატერიალური კულტურის ამა თუ იმ ელემენტის რომელიმე რაიონში თუნდაც ფართო გავრცელების დადასტურება იმისათვის, რომ ამ ელემენტის მიხედვით განვსაზღვროთ მოცემული მხარის თანადროული მოსახლეობის ეთნიკური კუთვნილება, ანდა მისი გენეტიკური კავშირი სხვა მხარის მოსახლეობასთან, სადაც ეს ელემენტები ასევე ფართოდაა ცნობილი.

უკვე კარგა ხანია ცნობილია, რომ ცულები, რომელსაც ყობანის აღმოჩენების მიხედვით თავდაპირველად ყობანურს უწოდებდნენ, ფართოდ იყო გავრცელებული ვეება ტერიტორიაზე შავი ზღვის სამხრეთი სანაპიროდან ჩრდილო კავკასიამდე. დიდი ხანია ცნობილია ისიც, რომ არა მარტო რიცხობრივი უმრავლესობის მიხედვით, არამედ ტიპობრივი ვარიანტების სიმრავლის თვალსაზრისითაც ეს ცული ყველაზე სრულად მხოლოდ დასავლეთ საქართველოშია წარ-

¹⁰⁴ აღსანიშნავია, რომ ყობანში გავრცელებულ ორმხრივ მოხრილანიან ცულებს (უვაროვას კლასიფიკაციით 2 ტიპს, ხოლო ფ. პანჩარისა და ო. ჯაფარიძის მიხედვით III ტიპს; იხ. ო. ჯაფარიძე, კოლხური ცული. საქ. მუხ. შობაზე, XVI-B, 1950), რომელსაც ე. კრუპნოვი საკუთრივ ყობანურ ცულებად მიიჩნევს (იხ. Е. И. Крупов, О происхождении и датировке кобанской культуры, СА, 1957, № 1, გვ. 62—63), ექებება სათავეები დასავლეთ საქართველოს მასალაში (იხ. დ. ქორიძე, კოლხური კულტურის ისტორიისათვის, თბ., 1965, გვ. 68—74; მ. ი. ვე, ლიხნის განძი და კოლხურ-ყობანური ცულების გენეზისის საკითხისათვის. სსმ, XXV-B, 1968, გვ. 26).

¹⁰⁵ სპეციალურ ლიტერატურაში აღნიშნულია, რომ «первоначальной базой возникновения кобанского комплекса металлических изделий является Западное Закавказье» (А. А. Иессен. Древнейшая металлургия Кавказа и ее роль в Передней Азии. Доклады III международного конгресса по Иранскому искусству и археологии, М.-Л., 1939, стр. 96). იგივე აზრს ა. იესენი იმეორებს სხვა შრომაში: «В области же центрального Кавказа, при наличии в ряде моментов несомненных связей с предшествующими формами изделий и с ранее освоенной техникой, наоборот, в основном можно наблюдать разрыв преемственности в развитии металлических изделий и как бы наслаивание новых, принесенных извне, главным образом из Западного Закавказья, форм и технических приемов, неизвестных в предшествующее время» (იხ. А. А. Иессен. Прикубанский очаг металлургии и металлообработки. МИА, № 23, 1951, გვ. 80. იხ. აგრეთვე გვ. 122). ე. კრუპნოვიც აღიარებს დასავლეთ საქართველოს კულტურის გავლენას ყობანის კულტურაზე, რომელშიც დასავლეთ საქართველოდან შესულია მატერიალური კულტურის ცალკეული ტიპები (იხ. Е. И. Крупов, О происхождении и датировке кобанской культуры, СА, 1957, № 1, გვ. 70).

მოდგენილი. ამასთან, საქართველოში აღნიშნული ტიპის ცულები ქრონოლო-
გიურადაც უფრო ადრე დასტურდება, ვიდრე საქართველოს ფარეთ. ვარდა
ამისა, კოლხური ცულის უძველესი I და II სახეობანი დადასტურებულია
მხოლოდ საქართველოში, ან ისტორიულად ქართველი ტომებით დასახლებულ
მიწაწყალზე (ორღუ, ბოდასქოი), თითქოს ეს უკვე საკმარისია იმისათვის,
რომ ვამტიკოთ აღნიშნული ცულის წარმომავლობა დასავლეთ საქართვე-
ლოდან. მითუმეტეს, რომ დასავლეთ და სამხრეთ-დასავლეთ საქართველოში
ნაპოვნია ამ ცულების გარკვეულ სახეობათა წარმოების ნაშთები. მაგრამ, რიუ-
ხედავად ამისა, აღნიშნული ცულების მიკუთვნება გარკვეული ეთნიკური გარე-
მოსაღმი მიინც გაძნელებოდა, რომ არ ისახებოდეს როგორცაე მისი სათავე-
ები და უძველესი თვდაპირველი ნიმუშები, რომელთა უქონლობაზე მიუთი-
თებდა ა. იესენი ჩრდილოეთ კავკასიაში საერთოდ და კერძოდ ყობანში¹⁰⁶.

კოლხური ცულის სათავეთა ძიებმს საკითხის შესწავლა საქართველოში
ქართველი ტომების ავტოქთონობის იდეის წამოჭრასთან დაკავშირებით და-
იწყო. პირველი, რაც ამ მიმართულებით გაკეთდა, ეს იყო საქართველოს სხვა-
დასხვა პერიოდის არქეოლოგიურ მასალებს შორის კავშირების ძიება. ამ მხრივ
პირველ რიგში, სხვათა თანავე ყურადღება გაამახვილეს კოლხური ცულის
ნიშნებისადმი, რომელიც უკვე მოცემული იყო წინამორბედ არქეოლოგიურ
მასალაში. ბ. კუფტინმა, წინააღმდეგ ავსტრიელი არქეოლოგის ფ. ჰანჩარის
პიზოთებისა, რომ ყობანური ცული უშუალოდ ჩრდილოეთ კავკასიაში განვითა-
რებული, სამხრეთ რუსეთსა და ჩრდილოეთ კავკასიაში გავრცელებული ქვის
პროტოტიპებისაგან¹⁰⁷, მიაქცია ყურადღება არა მარტო დიდ ქრონოლოგიურ
ხარვეზს ყობანის ცულებსა და აღნიშნულ ქვის ცულებს შორის, არამედ ფორ-
მალური ხასიათის სხვაობასაც და ერთმა პირველთაგანმა წარმოაჩინა
თვალნათლივ კოლხური ცულის ფესვები დასავლეთ საქართველოს არქეოლო-
გიურ მასალაში. მან ყურადღება მიაქცია ჰაილენდ-ბრინჯაოს ცულების ერთ
ჯგუფს. რომელიც დასავლეთ საქართველოში ორი ვარიანტის სახითა დადას-
ტურებული მრგვალი სატარე ნახვრეტითა და ოვალური სატარე ნახვრეტით. ამ
ტიპის ცულების პირველ ვარიანტს ეკუთვნის სოფ. პილენკოვოში აღმოჩენი-
ლი ორი და გაგრამი აღმოჩენილი 10 ცული¹⁰⁸, ხოლო მეორე ვარიანტს — მა-
ხუნცეთის ცული. ბ. კუფტინმა მიაქცია ყურადღება იმასაც, რომ ამ ტიპის
ცულების გავრცელების არე გვიანბრინჯაოს ხანის კოლხურ (ავტორი ხმარობს
ტერმინს „ყობანურა“) ბრინჯაოს ნაწარმთან ერთად ვრცელდებოდა შორს სამ-
ხრეთით ყარს-ერზერუმის მხარეში, საიდანაც მომდინარეობს ასეთივე ცული,
რომელიც ამჟამად ერმიტაჟში ინახება; და მეტიც, რომ აღნიშნული ტიპის
ცულები გენეტიკურად დაკავშირებულია თბილისში, ღრმა-ღელეში აღმოჩენილ
ბრინჯაოს ცულთან, რომელიც თავის მხრივ სარგონის დროით დათარიღებულ

¹⁰⁶ A. A. Иессен, Прикубанский очаг металлургии и металлообработки, стр. 80.

¹⁰⁷ F. H a n c h a r. Beile aus Koban in der Wiener Sammlung kaukasischer Altertümer. Wiener Praehist. Zeitschrift, XXI, 1934, გვ. 19—21.

¹⁰⁸ ვაგის ცულების ოდენობის შესახებ სხვადასხვა ცნობები არსებობს. ბ. კუფტინის მიხედ-
ვით 10 ცული იყო (იხ. მისი Археологические раскопки в Трналети, გვ. 17), ა. იესენის თანხ-
მად კი 9 ცული (იხ. მისი Прикубанский очаг, გვ. 81). ამჟამად ამ კოლექციიდან ერთადერთი ცუ-
ლია დაცული სოხუმის მუზეუმში (დ. ქო რ ი ძ ე, კოლხური კულტურის ისტორიისათვის, გვ. 11).

თეფე-გავრას VI ფენის ცულის¹⁰⁹ განვითარება უნდა იყოს. კოლხური ცულის უშუალო თუ შედარებით შორეულ პროტოტიპებთან სიახლოვე და კავშირი ვლინდება საერთო ჰაბიტუსში, კორპუსის ექვსად დაწახნაგებაში, სატარე ზურვლის დამუშავებაში და ა. შ.¹¹⁰

აქამაღ კიდევ უფრო გამრავლებულია კოლხური ცულის შესაძლებელი პროტოტიპები, რომლებთანაც მისი ტიპოლოგიური მსგავსება სრულიად აშკარაა. ამ მხრივ განსაკუთრებული მნიშვნელობა აქვს ურეკის განძის ორ ცულს, ცულებს ჭორახის აუზიდან, ერგედან, ბიჭვინტის და ლიხნის განძების ცულებს. თავის მხრივ გაიზარდა კოლხური ცულის აღნიშნული უშუალო პროტოტიპების ტიპოლოგიურ წინამორბედთა რიცხვიც. ღრმა-ღელეს ცულის მსგავსი ეგზემპლარები აღმოჩნდა სოფ. ბოდორნაში (ღუშეთის რაიონი) და სოფ. გუმბათთან (წალკის რაიონი)¹¹¹. ამ მხრივ კიდევ უფრო საინტერესოა სომხეთის ნონაპოვრები: შამშადინის რაიონში სოფ. ნაურთან, მხურცის მთის ძირში აღმოჩენილია ბრინჯაოს ორი ცული, რომლებიც ძვ. წ. II ათასწლეულის I ნახევარს ეკუთვნის და პირდაპირ ანალოგიას შეადგენენ ღრმაღელის ცულისას, ნაკრამ არა ერთადერთს, როგორც ამაზე მიუთითებს ა. მარტიროსიანი¹¹². ჩვენ მაინც ვფიქრობთ, რომ ლენინაკანის მუზეუმის ცულსაც ბევრი რამ აქვს საერთო ღრმაღელე-შამშადინის ცულებთან¹¹³ (შდრ. ტაბ. II₁ და 2). მიუხედავად იმისა, რომ მას ღრმაღელე-შამშადინის ცულებისაგან გამსხვავებულად მიიჩნევა ავტორი და ფიქრობს, რომ იგი უფრო ახლო დგას თეფე-გავრას VI ფენის ცულთან, ვიდრე ღრმაღელის ცული, რომელიც ანატოლიის ქიულთეფეს უძველესი ცულების განვითარებულ დერივატებად შეიძლება ჩაითვალოს¹¹⁴ (შდრ. ტაბ. II₁ და ტაბ. I₂).

ღრმაღელე-შამშადინის ცულების შემდგომი განვითარების რგოლად, მართებულად, მიჩნეულია კიროვოკანის ყორღანის ბრინჯაოს ექვსწახნაგა ცული, რომელიც შუაბრინჯაოს ხანის დასასრულს განეკუთვნება და თანხლები ნივთებით (მუბისპირით, რომელიც თრიალეთის XV ყორღანის შუბის პირებთან ურთად ანალოგიურია რაა-შამრა I შუბისპირებისა — 1600—1450 წწ. რომ თარიღდება, ვერცხლის ჭურჭლით და სხვა) თრიალეთისკენ მიიღტვის¹¹⁵.

კოლხური ცულების შესაძლებელი პროტოტიპების გენეტიკური სქემის შევსების თვალსაზრისით განსაკუთრებული მნიშვნელობა აქვს ვრზერუმის მახლობლად, სოფ. კეობრი-კეოიში, მდ. არაქსის სანაპიროზე აღმოჩენილ ცულს, რომლის შესახებ ა. მარტიროსიანს აღნიშნული აქვს, რომ ამიერკავკასიურ მასალაში მას ახლო ანალოგიები არ მოეპოვება, თუმცა მიუთითებს ლენინაკანის ცულთან (და შესაბამისად თეფე-გავრას VI ფენის ცულთანაც) მის დამთხვევაზე ფართისა და ყელის ექვსად დაწახნაგების მხრივ¹¹⁶ (შდრ. ტაბ. II₁ და 2).

¹⁰⁹ იხ. E. A. Speiser. Excavations at Tepe-Gawra. I, Philadelphia, 1935, გვ. 179, ტაბ. XVIII ვ.

¹¹⁰ Б. А. Куфтин, Археологические раскопки в Триалети, Тб., 1941, გვ. 17—18; შდრ. დ. ქორიძე, კოლხური კულტურის ისტორიისათვის, თბ., 1965, გვ. 58, 59.

¹¹¹ დ. ქორიძე, დასახ. ნაშრომი, გვ. 57—58.

¹¹² А. А. Мартиросян, Армения в эпоху бронзы и раннего железа, Ереван, 1964, გვ. 60, 61, სურ. 26.

¹¹³ შდრ. А. А. Мартиросян, დასახ. ნაშრომი, გვ. 62, სურ. 27.

¹¹⁴ იქვე, გვ. 61.

¹¹⁵ იქვე, გვ. 64 შდრ.

¹¹⁶ იქვე, გვ. 76.

და 1)). ჩვენ ვფიქრობთ, რომ უფრო მართალი არიან ისინი (ბ. კუფტინი, დ. ქორიძე), რომლებმაც ერზერუმის ცული დაუკავშირეს პილენკოვო-გაგრა-მახუნკეთის ცულებს, განსაკუთრებით ურეკის ორ ექვსწახნაგა სატარე ხერელთან ქიმიან ცულს და მათ ახლო ანალოგიად მიიჩნიეს¹¹⁷. მართლაც, ამ ცულებს შორის სხვაობის პოვნა ერთობ ძნელია. აღსანიშნავია, რომ ერზერუმთან აღმოჩენილი ცული ბრინჯაოს ნივთების კომპლექსის ნაწილია. ამ ნივთთაგან ზოგიერთი (მაგალითად, მახვილები) ამჟღავნებს სიახლოვეს როგორც სომხეთის ტერიტორიაზე მიკვლეულ ინვენტართან, ისე სამთავროს სამაროვანის მასალასთან. ზოგი მათგანის, მაგალითად საკინძეების, ანალოგიებს კი უძებნენ ბანისხევისა და თლის სამარხთა კომპლექსებში¹¹⁸. საგულისხმოა, რომ ერზერუმის ტიპის ცულებს მიუთითებენ სივასსა და ტოპრახკალეში¹¹⁹. ეს ცული გარკვეულ მსგავსებას პოულობს ანატოლიის ქიულ-თეფეს ზედა ფენის № 10 სამარხში აღმოჩენილ საომარ ცულებთანაც, რომელსაც უგარიტის ანალოგიური ცულებს მიხედვით ძვ. წ. 1450—1365 წწ. ათარიღებენ¹²⁰ (შდრ. ტაბ. II₄ და I₃).

კოლხური ცული გარკვეულ გავლენას ახდენდა, როგორც ჩანს, ცულის ფორმის ჩამოყალიბებაზე სამხრეთ-დასავლეთ საქართველოში. ამ მხრივ ყურადღებას იქცევს მესხეთ-ჯავახეთში სწვადასხვა დროს აღმოჩენილი და ბორჯომისა და ახალციხის მუზეუმებში დაცული ცულები. პუბლიკატორებმა ყველა ეს ცული ერთად პიბრადულ ფორმებად მიიჩნიეს¹²¹, მაშინ როდესაც მათ მიერ გამოქვეყნებულ ოთხ ცულში მხოლოდ ერთია ისეთი (ს. ჰობის-ხევის ცული), რომელშიც იკრძნობა როგორც კოლხური, ისე აღმოსავლურქართული ცულების ელემენტები. დანარჩენი სამი კი, ს. გომნის, სოფ. ტანძოთის და ახალციხის მუზეუმის ცულები, თავისი ფორმებით უფრო კოლხური ცულებისავენ მიიღებიან.

ამრიგად, თუ წარმოვიდგინთ კოლხური ცულის (საქმე ეხება კოლხური ცულის პირველსა და მასზე დამოკიდებულ სახეობებს) გენეზისს ფორმალურ-ტიპოლოგიური თვალსაზრისით, შემდეგსურათს მივიღებთ: სათავეში დგას ღრმადლე-შამშადინის ცულები (ტაბ. II₁), რომელთა სახესხვაობას შეადგენს ლენინაკანის ცული (ტაბ. II₂) და ნიბი მეშვეობით ცულების ეს ჯგუფი შეიძლება უფრო მკაფიო კავშირს სახავდეს თეფე-გავრას IV ფენის ცულთან (ტაბ. I₁). კოლხური ცულების არქაულ ნიმუშებს გაცილებით უფრო მკიდროდ უახლოვდება კიროვაკანის ყორღანის ცული (ტაბ. II₃), რომელშიც ზედავენ აღმოსავლეთ ამიერკავკასიული ცულების სათავეს¹²², მაგრამ იმისათვის, რომ აღმოსავლეთ ამიერკავკასიული ცული მიგველო, კიროვაკანის ცულს უნდა განეცადა არსებითი ხასიათის ცვლილებები, მაშინ როდესაც მასა და ურეკ-ერგე-მახუნ-

¹¹⁷ Б. А. Куфтин, Археологические раскопки в Триалети, стр. 17; დ. ქორიძე, დასახ. ნაშრომი, გვ. 57.

¹¹⁸ А. А. Мартиросян, დასახ. ნაშრომი, გვ. 76.

¹¹⁹ იქვე, გვ. 76, 77.

¹²⁰ Tahsin Özgüç, Excavations at Kültepe 1954 find on Levee Ib — Türk Tarih Kurumu, Belleten, 1955, XIX, 73, გვ. 69—70, სურ. 40 და 42; შდრ. А. А. Мартиросян, დასახ. ნაშრომი, გვ. 77.

¹²¹ Т. Н. Чубиншвили, Т. И. Татишвили, О. С. Гамбашидзе, Археол. разведки в южных районах Грузии, СА, № 4, 1957, 123, გვ. 7, 126.

¹²² А. А. Мартиросян, დასახ. ნაშრომი, გვ. 64.

ცეთს ცულებს შორის კავშირი ფორმალურ-ტიპოლოგიურადაც და დეტალე-ბის დამუშავების მხრივაც უფრო თვალსაჩინოა და უშუალო (მდრ. ტაბ. II, 4 და 6. 7). კიროვკანის ცული შედარებით ტანმოჩრილია შხოლოდ, ვიდრე დასა-ხელეძული არქაული კოლხური ცულები, თორემ სხვა ნიშნებით (ტანის ექვსად დაწახანგებით, ყუის, სატარე ზერელის და პირის მოყვანილობით, სატარე ზერელთან ქიმით და ა. შ.) ის იმეორებს ამ ცულებს, რომლებიც, ფაქტიურად, კიროვკანის ცულის ტანდაგრძელებულ ვარიანტებს წარმოადგენენ.

ურეკ-ერზერუმის ცულები (ტაბ. II₄₋₅), მათი ვარიანტები—ერგე-მახუ-ნცეთისა, პილენკოვოს, გაგარის და ბიკვინტის ცულები (შესაბამისად ტაბ. II₆₋₁₀): უკვე არათუ უშუალოდ ემიჯნებიან კოლხურ ცულებს, არამედ ფაქტი-ურად, ფორმის თითქმის დასრულებული სახის გამო ამ უკანასკნელთა უძვე-ლეს, თავდაპირველ ნიმუშებს წარმოადგენენ. ყოველ შემთხვევაში, მათ შემდეგ კოლხური ცულების I და II სახეობას გადამწყვეტი მნიშვნელობის ცვლილე-ბები არ განუცლია.

ასე გვესახება კოლხური ცულების განვითარება ფორმალურ-ტიპოლოგიუ-რი თვალაზრით. ყველა ეს შესაძლებელი ტიპოლოგიური საფეხური სამხ-რეთ კავკასიაშია დადასტურებული გარკვეული ქრონოლოგიური თანმიმდევ-რობით. რაც გვაფიქრებინებს იმას, რომ ამ ცულების ჩამოყალიბება და განვი-თარება აღნიშნულ გარემოში მიმდინარეობდა.

ღრმადლე-შამშადინის ტიპის ცულეშს ლენინკანის ცულთან ერთად ძვ. წ. II ათასწლეულის პირველ მეოთხედში (XVIII—XVII სს.) ათავსებენ¹²³. ზოგი მკვლევარი ღრმადლეს ცულს უფრო ადრეულ ხანას, ძვ. წ. XIX—XVIII სს. აკუთვნებს¹²⁴. თუ კიროვკანის ყორღანის ცულს ღრმადლე-შამ-შადინის ცულების განვითარების შემდგომ რგოლად წარმოვიდგენთ, როგორც ეს ივარაუდება კიდეც¹²⁵, და იგი ძვ. წ. XVI—XV სს. უნდა დათარიღდეს, რად-გან მისი თანმხლები ნივთები (შუბის პირი, რომლის ანალოგიური რას-შამრაში ძვ. წ. 1600—1450 წწ. თარიღდება, ვერცხლისა და ოქროს ჭურჭელი, კერამი-კა), ერთი მხრივ, მიილტვის თრიალეთის XV და XVII ყორღანების ინვენტარი-საკენ, ხოლო, მეორე მხრივ, მათ შორის ჩნდება ისეთი საგნები, რომლებიც ფართო გავრცელებას პოულობენ გვიანბრინჯაოს ხანაში¹²⁶, მაშინ ღრმადლე-შამშადინისა და ლენინკანის ცულები ძვ. წ. XVII ს. არ უნდა გადმოცდეს.

რაც შეეხება ურეკ-ერზერუმის ტიპის ცულეშს, გარდა ეკოპრი-კერიას ცო-ლექციისა, ისინი (ორი ცალი) დადასტურებულია ურეკის განძში. ეს ცულები ურეკის განძის უმცირესობას შეადგენს და ეს გარემოება ჩვენ ნიშანდობლი-ვად გვეჩვენება.

ურეკის განძის დათარიღების რამდენიმე ცდა არსებობს: ო. ჭაფარიძე მას ძვ. წ. II ათასწლეულის პირველი ნახევრით ათარიღებს¹²⁷, დ. ჭოროძე კი იმის გამო, რომ ურეკის განძის ყუამილიანი და ყუადაშვებული ცულები განვითა-რებელი ფორმები უნდა იყოს ყუადაშვებული და ყუამილიანი ცულების იმ ვარიანტ-სა. რომელიც ძვ. წ. II ათასწლეულის I მეოთხედს განეკუთვნება,

¹²³ А. А. Мартиросян, დასახ. ნაშრომი, გვ. 60, შმდ.

¹²⁴ დ. ჭოროძე, დასახ. ნაშრომი.

¹²⁵ А. А. Мартиросян, დასახ. ნაშრომი, გვ. 64.

¹²⁶ იქვე, გვ. 61, 64 შმდ. იქვე სათანადო ლიტერატურა.

¹²⁷ О. М. Джапаридзе, Краткий отчет об археолог. разведках в Грузии (Гу-рия), 1948, КСИИМК, вып. XXXIX, 1951, გვ. 101.

რომ აღნიშნული ცულების მიხსლოებითი ანალოგიები (ლურისტანიდან) II ათასწლეულის I მეოთხედით თარიღდება და შუაბრინჯაოს ხანის დასასრულადან აღარ გვხვდებიან, ურეკის განძის ქვედა ქრონოლოგიურ საზღვარს ძვ. წ. XVIII საუკუნეს უფარდება, ზოლო ზედას — ძვ. წ. XVI საუკუნეს¹²⁸. გ. გობეჯიშვილის აზრით კი, ურეკის განძი დაფლული უნდა იყოს ძვ. წ. II ათასწლეულის ბოლო საუკუნეებში, რადგან განძად დაფლვა ბრინჯაოს ნივთებისა ამ დროისათვისაა დამახასიათებელი¹²⁹.

ურეკის მთელი განძის თარიღი იმდენად გვიანტერესებს, რამდენადაც გვიანდა ორი ექვსწახნაგა ცულის შესაძლებელი ასაკის გარკვევა. ურეკის განძი, როგორც ცნობილია, უმთავრესად ცულებისაგან შედგება, მაგრამ რაკი ეს ცულები ტიპოლოგიურად ნაირსახოვანია, ურეკის კომპლექსის დასათარიღებლად გარკვეული მნიშვნელობა უნდა მიენიჭოს აღნიშნული ცულების რიცხობრივ თანაფარდობას. ურეკის განძში 23 ცულს ითვლიან, აქედან 6 ცალი ყუამილიანი ცულია (მათ შორის ყუადაშეგებულიც), 15 ცალი—ორფერდაყუიანი ცულია მილისებური სატარე ხერელით და 2 ცალიც — ექვსწახნაგა, ოვალურ-ხერელიანი, სატარე ხერელთან ქიმიანი ცულები, რომელნიც ამჯერად განსაკუთრებით გვიანტერესებს. ასეთი რიცხობრივი შეფარდება ზემოთ ჩამოთვლილი ცულებისა საფუძველს უნდა უქმნიდეს ვარაუდს, რომ ურეკის კომპლექსი განძად მაშინ უნდა იყოს შედგენილი, როცა შედარებით ფართო ხმარებაშია ორფერდაყუიანი ცულები, რაზეც მეტყველებს მათი სიმრავლე დანარჩენ ცულებთან შედარებით. ყუამილიანი ცულების სიმცირე, როგორც ჩანს, იმაზე უნდა მიუთითებდეს, რომ განძის შედგენის დროს მათი გამოყენების ყავლი უკვე გასულია, ექვსწახნაგა ცულების აბსოლუტური სიმცირე კი (სულ 2 ცალი) ცულების ყველა დანარჩენ სახეობასთან შედარებით, აშკარად იმის მაჩვენებელი უნდა იყოს, რომ ცულების ეს სახეობა სულ ახალი შემოსულია ხმარებაში. ამაზე ნათლად მეტყველებს, ერთი მხრივ, ამ ტიპის ცულებისა და მათი ვარიაციების გამრავლება მომდევნო ხანის კომპლექსებში — მახუნცეთის, ერგესის, ჭოროხის, ქობულეთის, ბიჭვინტის, ლიხნის, გაგრის, პილენკოვოს და სხვა განძებში, ხოლო, მეორე მხრივ, იმავე კომპლექსებში ორფერდაყუიანი ცულების თითქმის სრული გაქრობა.

აქვე უნდა აღინიშნოს, რომ ურეკის განძში, გარდა მიმოხილული ცულებისა, დამოწმებულია ორი სატეხი და 8 ცალი სამკუთხა, წვეტიანი ბართოხი. ამ ტიპის ბართოხები გვხვდება ურეკის განძის შემდეგდროინდელ კომპლექსებში, სახელდობრ, მელექედურისა და ზენითის განძებში კოლხურ ცულებთან, წალდებთან, სეგმენტურ იარაღთან და, რაც მთავარია, თოხებთან ერთად. მართალია, ეს იარაღი უფრო გვიან კომპლექსებში აღარ ჩანს¹³⁰, მაგრამ მისი თანაარსებობა თოხთან, რომელმაც, ალბათ, განდევნა იგი ხმარებიდან, კოლხურ იარაღთან (ცულები, წალდები, სეგმენტი) საერთოდ, იმის მაჩვენებელია, რომ ბართოხიც ურეკ-ურზერუმის ტიპის ცულებთან ერთად ურეკის განძის ყველაზე გვიანი ნივთებია. თუ გავითვალისწინებთ იმასაც, რომ ყუამილიანი ცულები შუაბრინჯაოს ხანის შემდეგ არ გვხვდება, მაშინ ურეკის განძის თარიღი,

¹²⁸ დ. ქო რ ი ძ ე, დასახ. ნაშრომი, გვ. 99—101.

¹²⁹ საქართველოს არქეოლოგია, გვ. 116.

¹³⁰ დ. ქო რ ი ძ ე, დასახ. ნაშრომი, გვ. 82.

როგორც ჩანს, შუაბრინჯაოს ხანის სულ დასასრულს უნდა შეეფარდოს. ასეთ ვარაუდს ანალოგიური მასალაც უჭერს მხარს.

ზემოთ აღნიშნული გვექონდა, რომ ურეკის ექვსწახნაგა ცულების პირდაპირ ანალოგიად, სავსებით მართებულად, ერზერუმის ცულა მიჩნეული, ეს უკანასკნელი ბლოდროინდელი პუმბლიკაციის მიხედვით წარმოდგენილია კომპრო-კვიას სამაროვანის სამარხეულ კომპლექსში შემავალ ნივთად. ამ კომპლექსის სხვა ნივთებს (მახვილებს, ბრინჯაოს ქინძისთავეებს) სომხეთისა და საქართველოს (სამთავრო, ბანისხევი, თლი) ანალოგიების მიხედვით, ა. მარტიროსიანი შუადან გვიანბრინჯაოზე გარდამავალი ხანით (ძვ. წ. XV—XIV სს.) ათარიღებს. ხოლო რაც შეეხება ექვსწახნაგა ცულს, როგორც ჩანს, ავტორისათვის უცნობი დარჩა სამხრეთ-დასავლეთ საქართველოს მდიდარი მასალა, რადგან იგი აცხადებს, რომ ამ ცულიათვის მის ამიერკავკასიაში პირდაპირი ანალოგები არ მოეპოვება და უთითებს უფრო შორეულ პარალელებს სივასისა და თოფრაბ-კალეს ცულების სახით და ქიულ-თეფეს ზედა, უგვიანეს ფენაში აღმოჩენილ № 10 სავარხის ცულს, რომელიც XV—XIV სს. თარიღდება¹³¹.

ასეა თუ ისე, კეობრი-კეოიას კოლექციის დანარჩენი მასალა ურეკის ტიპის ექვსწახნაგა ცულს ძვ. წ. XV—XIV სს. მიაკუთვნებს, რასაც, როგორც ნაჩვენები იყო, მხარს უჭერს სამხრეთ-დასავლეთი საქართველოს არქეოლოგიური მონაპოვარიც. თუ გავიზიარებთ აწ განსვენებული დ. ქორიძის ვარაუდს, რომ კოლხური ცულების I სახეობა ძვ. წ. XIV ს-ში, ყოველ შემთხვევაში ამ საუბუნის დასასრულისათვის, უკვე სავსებით ჩამოყალიბებულია¹³² და ეს ვარაუდი, როგორც ჩანს, მისაღები იქნება, მაშინ ურეკის ტიპის ცულების არსებობა ძვ. წ. XV ს-დან უნდა ვითვალთ. ამ ცულების მოქმედების მცირე არეალი. აგრეთვე რიცხობრივი სიმცირეც მათ ხანმოკლე არსებობაზე უნდა მიუთითებდეს. როგორც ჩანს, მათ თავდაპირველი რგოლის მოვალეობა შეასრულეს მხოლოდ კოლხური ცულის ჩამოყალიბების პროცესში¹³³.

¹³¹ A. A. Мартиросян, დასახ. ნაშრომი, გვ. 76; Т. О'з г м ц, დასახ. ნაშრომი, გვ. 69—70.

¹³² დ. ქორიძე, დასახ. ნაშრომი, გვ. 59—61.

¹³³ აღნიშნავთ, რომ ა. იესენი, რომელიც უფაოდ მიიჩნევდა კოლხური ცულის გენეტიკურ კავშირს სამხრეთ-დასავლეთ საქართველოში აღმოჩენილ ექვსწახნაგა სატარე ხერვლიან-ქიმიან ცულებთან, ბიჭვინტის განას ათარიღებდა ძვ. წ. XI და იქნებ XII საუკუნით. ამოსავალი ასეთი დათარიღებასათვის იყო სპეციალისტების მიერ ყოზანის კულტურის დათარიღება არა უადრეს II—I ათასწლეულთა მიჯნით (შდრ. Е. И. Крупинов, К вопросу о хронологии Кобанской культуры, Ученые записки Кабардинского НИИ, т. I, Нальчик, 1947, გვ. 158; მისი კვ. О происхождении и датировке Кобанской культуры, გვ. 82. სულ ახლახან ე. კრუპნოვმა მოგვცა ყოზანური კულტურის დათარიღების დახუსტებვის ცდა დამატებითი მასალებისა და რადიოკარბონულ გამოთვლათა საფუძველზე. დათარიღების ამ ცდილაც იგივე შედეგია მიღებული. იხ. Е. И. Крупинов, О уточненной датировке и периодизации Кобанской культуры, СА, № 1, 1957, გვ. 12—16.). ა. იესენის აზრით კი, სოქისა და ბიჭვინტის განას კოლხური ცულები საგრძნობლად წინ უსწრებენ ყოზანის მასალას (А. А. Иесен, Прикубанский очаг., გვ. 80, 81, 117). აქვეა აღნიშნავთ, რომ ზოგიერთმა მკვლევარმა ყოზანის კულტურას უფრო ადრეულად მიიჩნევს, ვიდრე ზემოხსენებულ მკვლევარები. ასე, ყოზანური კულტურის კუთვნილ ზემორტუბის სამაროვანის ერთ-ერთ სამარხში აღმოჩენილი ნახევრად ოვალური აბზინდის მიხედვით, რომლის მსგავსა სამთავროს უძველესი ფენის ორმოსამარხებშიც დასტურდება (იხ. ტ. ჩუბინაშვილი, მცხეთის უძველესი არქეოლოგიური ძეგლები, თბ., 1957, ტაბ. XVII, № 47, 96) და მრავალმხრივ ნივთების მიხედვით ამ სამაროვანის უძველეს კომპლექსებს ძვ. წ. XIV ს. დასასრულთა და XIII საუკუნით ათარიღებენ (იხ. რ. აბრამიშვილი, რკინის ათვისების

ამრიგად, კოლხური ცულების განვითარების ზემოთ წარმოდგენილ გენეტიკურ სქემაში მოცემული ტიპოლოგიური თანმიმდევრობა ცულებისა დასაშვებია, რადგან მას ემთხვევა ამ ცულების გავრცელების ქრონოლოგიური თანმიმდევრობა. ეს, რა თქმა უნდა, არსებითი ხასიათის ფაქტია. მაგრამ აღნიშნულ სქემაში ერთი გარემოებაც იქცევა ყურადღებას. საქმე ისაა, რომ ამ სქემის ყველა რგოლი უმრავლეს შემთხვევაში სამხრეთ კავკასიაშია დადასტურებული, ხოლო თავისი უახლოესი შესაძლებელი სათავეებით ყველა მათგანი სამხრეთის კულტურებისაა (თეფე-გაურა, ქიულ-თეფე) მიიღტვის. ეს შეეხება ბ. კუფტინის მიერ შემუშავებულ ტიპოლოგიურ-გენეტიკურ მწკრივსა, რომელიც კოლხური ცულის II სახეობის განვითარების შესაძლებელ საფეხურებს წარმოგიდგენს¹²⁴. ესეც არანაკლები მნიშვნელობის გარემოებაა თავისთავად, განსაკუთრებით იმ, ზემოთ უკვე ხსენებული დებულების ფონზე, რომ კოლხური ცული, თუნდაც მისი სახეობა, ჩრდილოეთ კავკასიის ქვის ცულბიდან მომდინარეობს. მაგრამ თავი დაევანებოთ კოლხური ცულის განვითარებას სქემაში შედარებით ჰიპოტეტურ რგოლებს და ყურადღება შევაჩეროთ ამ თვალაზრისით ურეკ-კეობრი-კეოიას (ერზერუმის) ტიპის ცულებზე, რომელთა ტიპოლოგიურ-გენეტიკური კავშირი კოლხურ ცულებთან ყოველგვარ ეჭვს გარეშეა.

ურეკ-კეობრი-კეოიას ტიპის ცულები, როგორც ცნობილია, ძირითადად სამხრეთ-დასავლეთ საქართველოში გვაქვს დამოწმებული (იხ. რუკა): ურეკში, ქობულეთსა და ქოროხის მხარეში, ფართო გაგებით, დაწყებული მისი სათავეების მიმდგომი რაიონიდან (ერზერუმის მხარე) გათავებული შესართავის აუზით (ქოროხის, ერგეს, მახუნცეთის განძები). ამ ცულის ვარიანტები (მრგვალი სატარე ხერელით) დადასტურებულია ჩრდილო-დასავლეთ საქართველოში. მხოლოდ უშუალოდ სანაპირო ზოლზე (ლიხნის, ბიკვინტის, გაგარის და განთიადის — პილენკოვოს — განძები). ურეკ-კეობრი-კეოიას ტიპის ცულებს, როგორც აღნიშნული იყო, უფრო ადრეულ თანმხლებ ინვენტართან ერთად ვხვდებით, ვიდრე მათ ჩრდილოურ ვარიანტებს, რაც იმაზე უნდა მიუთითებდეს, რომ უძველესი თავდაპირველი სახეობა სწორედ ურეკ-კეობრი-კეოიას ტიპის ცულებია. ეს კი გვაფიქრებინებს, რომ კოლხური ცულის უშუალო წინამორბედებს, ან იქნებ, უფრო ზუსტად, უადრეს ნიმუშებს ურეკ-კეობრი-კეოიას ცულების სახით, სამხრეთ-დასავლეთ საქართველოსა და უშუალოდ მის მიმდგომ მხარეებში ეყრებათ საფუძველი. ჩრდილოეთით მათი შემდგომი გავრცელება უნდა აიხსნას, როგორც კულტურულ-ტექნიკური მონაპოვარის შეღწევა.

კოლხური ცულების განვითარების ციკლში ურეკ-კეობრი-კეოიას ტიპის ცულებს სრულიად განსაკუთრებული ადგილი ეკუთვნის არა მარტო იმის გამო, რომ ისინი საფუძველს უყრიან გვიანბრინჯაოს კოლხური კულტურის ერთ ძირითად განმსაზღვრელ იარაღს, ე. ი. ფაქტიურად თვით კულტურას. არამედ იმის გამოც, რომ მათი აღმოჩენისა და გავრცელების ადგილები ემთხვევა დასავლეთ-ქართული (ზანური) ეთნიკური ერთობის ბინადრობის ად-

საკითხისათვის აღმოსავლეთ საქართველოს ტერიტორიაზე, სსშ, XXII—B, 1961, გვ. 315, 316). ზემოთქმულის საფუძველზე ბიკვინტის განძის ძეგლების ასაკი შეიძლება მართლაც უნდა გაიზარდოს, ოღონდ, როგორც ჩანს, არც იმდენად, როგორც ეს დ. ქორიძეს აქვს მოცემული.

¹²⁴ Б. А. Куптин, Материалы к археологии Колхиды, I, Тб., 1949, გვ. 231, სურ. 49.

გილსა და ჩრდილოეთით მათი შემდგომი გავრცელების არეებს. უფრო მეტიც, საგულისხმოა, რომ აღნიშნული ცულები ჯერჯერობით აღმოჩენილია მხოლოდ იმ მხარეებში, სადაც წერილობითი წყაროები, როგორც ქვემოთ დავინახავთ, მათი გაჩენის დროიდან, ე. ი. ძვ. წ. II ათასწლეულის შუახანებიდან, ზანურ ტომებს გვიდასტურებს. ასეთი დამთხვევის გამო ძნელია მატერიკალური კულტურის იმეუშები კონკრეტულ ეთნოსს არ დაუკავშირო. მეორე მხრივ, აღსანიშნავია ისიც, რომ რაკი კოლხური ცულები შემდგომი განვითარება ურეკ-ერზერუმის ცულებისა, ბუნებრივია მათი და შესაბამისად მთელი კოლხური ბრინჯაოს სათავეები აღნიშნულ მხარეში მოვიძიოთ. საფუძვლიანობა ასეთი ვარაუდისა თავს იჩენს იმ ფაქტში, რომ არა მარტო კოლხური ცულის უშუალო პროტოტიპების სახით წარმოდგენილი საწყისი, თავდაპირველი ელემენტები, არამედ ამ კულტურის ყველა კომპონენტი ერთად—კოლხური ცული, წალდი, თოხი, სეგმენტისებური იარაღი, მხრებიანი ბრტყელი ცული, ვერტიკალურხვრელიანი იარაღი (რიგი პრინციპული ხასიათის ნიშნებით — კორპუსის დაწახნაგებით, პირის მოყვანილობით, საერთო ჰაბიტუსით — კოლხურ ცულს რომ იმეორებს), რომელთაც სახელად „კოლხური“ დაუმკვიდრდა, ამ კულტურის ჩამოყალიბების შემდეგ მხოლოდ სამხრეთ-დასავლეთ საქართველოშია დადასტურებული. ამ მხრივ განვიხილონ სხმოა, რომ ურეკის განძში კოლხური ცულის პროტოტიპთან ერთად მოკლებულია ბარათოხიც, ტიპოლოგიურადაც და დანიშნულების მხრივაც სავარაუდო პროტოტიპი თოხისა, რომელიც კოლხური ბრინჯაოს კიდეც ერთი განმსაზღვრელი კომპონენტია. ნიშანდობლივია ისიც, რომ კოლხური ბრინჯაოს ჩვენთვის ცნობილი 90 განძიდან (მხედველობის გარეშე ვტოვებთ არასპეციფიკურ, ნარეც კომპლექსებს — სასირეთის, ცხინვალის, ახალქალაქის და მსგავს განძებს, რომელნიც კოლხეთის ისტორიისა და კულტურის სხვა ასპექტებს ასახავენ) თითქმის ნახევარი (41 განძი) სამხრეთ-დასავლეთ საქართველოზე, ფაქტიურად, გურია-აჭარაზე მოდის, დანარჩენი 49 განძი კი მთელ დასავლეთ საქართველოზე ერთობლივ. აღნიშნულ რაიონში კოლხური ბრინჯაო წარმოდგენილია ცალკეულ პერიოდშიც საგრძნობი რიცხობრივი უპირატესობით ან უკიდურეს შემთხვევაში, თანაბრად მიიწვ, შედარებით დასავლეთ საქართველოს ნებისმიერ რაიონებთან, რომელშიც კი სადღეისო მონაცემების მიხედვით შეიძლება ვივარაუდოთ კოლხური ბრინჯაოს საწარმოო და ლოკალური კერა. ეს უპირატესობა განსაკუთრებით თვალსაჩინოა უძველეს პერიოდში. თუ ავიღებთ, მაგალითად, კოლხური ბრინჯაოს უძველეს კომპლექსებს, რომლებიც ზოგადად ძვ. წ. XV—X სს. შეიძლება შემოიფარგლოს, 50 განძიდან 27 დადასტურებულია სამხრეთ-დასავლეთ საქართველოში, ხოლო 23 — დასავლეთ საქართველოში მთლიანად.

ეს რიცხობრივი მონაცემები, ზემოთ აღნიშნულ ფაქტებთან ერთად, ნათლად მიუთითებს იმაზე, რომ სამხრეთ-დასავლეთ საქართველო მიმდგომი მხარეებითურთ კოლხური ბრინჯაოს კულტურის უმთავრესსა და უძველეს კერას წარმოადგენდა.

ეს კულტურა, როგორც ჩანს, ყალიბდებოდა სამხრეთ-აღმოსავლეთ შავი-ზღვისპირეთში, ჰოროხის აუზში და მტკვრის სათავეებთან, ლითონის საბადოთა იმ ბაზაზე, რომელიც განსაკუთრებით უხვადაა წარმოდგენილი როგორც ჩრდილოეთი ტავრის აღმოსავლეთ ნაწილში, ისე მტკვარ-ჰოროხის მხარეში¹³⁵.

¹³⁵ იხ. St. Przeworski. Die Metallindustrie Anatoliens in der Zeit Vom 1500 bis 700 chr. Internationales Archiv für Ethnographie, XXXVI, Leiden, 1939, ზღრ. M. II.

ხედვით საერთოდ დასაშვებია კიდევ ასეთ რთულ ისტორიულ პროცესზე მსჯელობა, მეხჩის ციხის განძის შედგენილობა ასეთი დასკვნის საფუძველს მაინც არ უნდა იძლეოდეს, რადგან განძში არა ჩანს აღმოსავლურ-ქართული ბრინჯაოს უპირატესობა, რაც შეიძლება გამოგვედგომოდა აღმოსავლურ-ქართული მოსახლეობის მოძალებების საილუსტრაციოდ.

მეხჩის ციხის განძის განსხვავებული შედგენილობის ახსნა უფრო ბუნებრივია ვეძებოთ ამ განძის აღმოჩენის ადგილის თავისებურებებში. ყარსის რაიონი, როგორც ჩანს, ის მხარე იყო, სადაც მოქმედებდა ორი მეზობელი კულტურის დამახასიათებელი ფორმები — და ზოგჯერ იმ პროვინციის ფორმებიც (თუ კი ასეთი არსებობდა), რომელიც ორი კულტურის შეხების ზონად გადაიქცა. ამასთან, კულტურათა ამგვარი შერევის ფაქტებში, თუ სხვა რამ დამატებითი მონაცემები არ არის, უფრო ხშირად მეზობელი ტომების მშვიდობიან თანაარსებობას ხედავენ⁴¹. მეხჩის ციხის განძის შედგენილობა გვაფიქრებინებს, რომ ძვ. წ. II ათასწლეულის დასასრულიდან ყარსის რაიონი დასავლურ-ქართული და აღმოსავლურ-ქართული კულტურების ურთიერთშეხების ზონა იყო. ეს მხარე დასავლურ-ქართული კულტურისათვის თუ ვავრცელების უკიდურეს სამხრეთ-აღმოსავლეთ საზღვარს შეადგენდა, აღმოსავლურ-ქართულისათვის ის უკიდურესი სამხრეთ-დასავლეთი საზღვარი უნდა ყოფილიყო⁴².

სამხრეთ-დასავლეთით კოლხური ბრინჯაოს ვავრცელების სფერო, როგორც ცნობილია, ჭერჭერობით ორდღში იკვეთება. ორდღ ის უკიდურესი სამხრეთ-დასავლეთი პუნქტია, სადაც კოლხური ბრინჯაო დადასტურებულია. მაგრამ ორდღს განძის შინაარსი არ უნდა ზღუდავდეს კოლხური ბრინჯაოს აღმოჩენის შესაძლებლობას როგორც უფრო დასავლეთით, ისე შედარებით სამხრეთითაც.

ორდღს განძი⁴³ ერთ-ერთი უძველესი კომპლექსია კოლხური ბრინჯაოსი. მას, როგორც ცნობილია, ძვ. წ. XIII—XII სს. აკუთვნებენ⁴⁴. ის შეიძლება

⁴¹ M. J a h n. Die Abgrenzung von Kulturgruppen und Völker in der Vorgeschichte. Berlin, 1953, გვ. 16, 23—24.

⁴² მეხჩის ციხის განძს თავის შინაარსით უახლოვდება ცხინვალის განძიც, რომელშიც აგრეთვე თითქმის თანაბრად (ყოველ შემთხვევაში, ცულები) წარმოდგენილია კოლხური და აღმოსავლურ-ქართული ბრინჯაო (იხ. დ. ქო რ ი ძ ე, დასახ. ნაშრომი, გვ. 29—30, ტაბ. XIV). რა თქმა უნდა, ამ მხრივ ეს კომპლექსიც ნიშანდობლივია, რადგან ისიც ნათლად ასახავს ორი კულტურის ურთიერთ შეხვედრის ზონას. ამ თვალსაზრისით ყურადღებას იქცევს ახალქალაქის განძიც, თუმც მასში ორჯერ მეტია აღმოსავლურ-ქართული ცული (11 ცალი), ვიდრე კოლხური — ეს უკანასკნელი 5 ცალი (იხ. დ. ქო რ ი ძ ე, დასახ. ნაშრომი გვ. 30, ტაბ. 18). ახალქალაქის განძიც შეიძლება იმაზე მიუთითებდეს, რომ აღმოსავლეთით მას იგივე კოლხური ბრინჯაო აღარ ერტყვებოდა, რომ აქაც, ამ მხარეში აშკარაა აღმოსავლურ-ქართულის უპირატესობა. რაც შეეხება სხვა განძებს, მაგალითად სასირეთისას, სადაც აშკარად კოლხური მხოლოდ ერთი ცულია (იხ. G. N i o r a d z e. Der Verwahrung von Kvemo-Sasirethi. ESA, VII, Helsinki, 1932, გვ. 82—97), პერევისას, რომელშიც ოთხი ნივთია: თავგახსნილი რგოლი, ორი კოლხური და ერთი აღმოსავლური ქართული ცული (იხ. დ. ქო რ ი ძ ე, დასახ. ნაშრომი, გვ. 34, სურ. 26) ანდა ცავერის განძს, რომელშიც რამდენიმე კოლხურ ნივთთან მხოლოდ ერთი აღმოსავლურ-ქართული ცულია, ისინი აშკარად განსხვავდებიან ზემოხსენებულ განძთაგან და, როგორც ჩანს, საქართველოს ცალკეულ პროვინციათა შორის ურთიერთობას ასახავენ.

⁴³ ამ განძის პუბლიკაცია იხ. St. P r z e w o r s k i, Der Grottenfund von Ordu. AO, 8, №1, 1936.

⁴⁴ St. P r z e w o r s k i, AO, v. 8, № 1, გვ. 58, 59 შმდ. დ. ქო რ ი ძ ე, დასახ. ნაშრომი, გვ. 109.

ამდენადმე აზრებულიც იყოს. ყოველ შემთხვევაში მისი ერთ-ერთი ცული თანაბრად განიერი ტანით, ოვალური სატარე ხერვლით და სატარეს კედლებზე ორი წიბურით (ტაბ. III₁) უფრო ადრეული (ლაილაშის განძისა და ლედის) ცულებისავე ნილიტვის (შდრ. ტაბ. III₂—3). ამიტომ ნაკლებ სავარაუდოა, რომ ორდუს განძის ნივთების სახით ბრინჯაოს კულტურის ესოდენ ადრეულ ნიმუშებს თავი ეჩინათ ამ კულტურის გავრცელების პერიფერიაზე.

ორდუს განძში კოლხური ბრინჯაო წარმოდგენილია ყველა განსაზღვრული ნივთით თოხისა და სეგმენტის გარდა. განძში თავმოყრილია (ტაბ. XV) კოლხური ცულების უძველესი ნიმუშები (5 ცალი), რომლებიც სტ. პრევეორსკიმ პირველმა დაუკავშირა ართვინის ანალოგიურ ცულებს და აღნიშნა, რომ ორდუსა და ართვინის ცულების სახით საქმე გვაქვს ყობანური ცულების განსაკუთრებულ, აღმოსავლეთ პონტოსათვის დამახასიათებელ ადგილობრივ (heimisch) სახესხვაობასთან¹⁴⁵, ბრტყელი ცული და წალდი. მართალია, წალდი სტ. პრევეორსკიმ, ორდუს განძის პირველმა პუბლიკატორმა, მიიჩნია ცულ-ნიჩბის (Spaltenbeil) ნამტკრევად¹⁴⁶, მაგრამ ამ იარაღის მსგავსებამ თანამედროვე წალდას და ანალოგიური იარაღის დადასტურებამ საბრეთ-დასავლეთ საქართველოს ცალკეულ კომპლექსებში სტ. პრევეორსკის განსაზღვრა გააბათილა¹⁴⁷. სტ. პრევეორსკის შეცდომა აიხსნება ლითონის ცნობილ კულტურებში ანალოგიური იარაღის უქონლობით. და არა მარტო სხვა კულტურებში, არამედ კოლხურ კულტურაში წალდი მხოლოდ უძველესი კერისათვის, სამხრეთ-დასავლეთ საქართველოსათვისაა, დამახასიათებელი. ჩრდილო-აღმოსავლეთით ეს იარაღი სოფ. სიმონეთს აქეთ არა გვაქვს დამოწმებული. წალდი ის იარაღია, რომელიც კოლხური ბრინჯაოს კულტურას დასრულებულ სახეს აძლევს. მთლიანობაში წარმოგვიდგენს არა მარტო როგორც მისი შემადგენელი კიდეთურთი კომპონენტი. არამედ როგორც ამ კულტურის შემქმნელი ეთნიკური ერთობის სამეურნეო ყოფის სპეციფიკის ამსახველი იარაღი. ამასთან, წალდი კოლხური კულტურის უძველესი კომპონენტია, იგი კულტურის საწყისი ეტაპიდან გვხვდება უძველეს კომპლექსში — მელექედურის განძში, რომელსაც ძვ. წ. XV—XIV სს. ათარიღებენ¹⁴⁸.

ორდუს განძში სპეციალისტების ცხოველი ინტერესი გამოიწვია ბრტყელმა ცულმა. სტ. პრევეორსკის აზრით, ეს ბრტყელი ცული (იგი მას მცირემხრებია ცულს — Armchenaxt — უწოდებს) მოყვანილობით ახლო დგას არა ანატოლიურ ცულებთან, არამედ ქერაში აღმოჩენილ ყობანიდან იმპორტირებულ ცულთან, რომელიც, ავტორის აზრით, ყობანური კულტურისა და ხელოვნების წრეს განეკუთვნება¹⁴⁹. ო. ჭაფარიძის აზრით, პირიქით, ამ ტიპის ბრტყელი ცული მცირეაზიური წარმოშობისაა და ამიერკავკასიაში, კერძოდ კოლხეთში, მცირე აზიიდანაა შემოსული¹⁵⁰. მხრებიანი პირმორკალული

¹⁴⁵ St. Przeworski, Der Grottenfund von Ordu, AO, 7, № 3, 1935, გვ. 396.

¹⁴⁶ St. Przeworski, AO, 7, 1935, № 3, გვ. 402 და AO 8, 1936, № 1, გვ. 58, 59 და შშლ.

¹⁴⁷ იხ. Б. А. Куфтин, К вопросу о древнейших корнях... стр. 320; А. А. Иессен, К вопросу о древнейшей металлургии меди на Кавказе, ИГАИМК, вып. 120, М.-Л., 1935, стр. 122.

¹⁴⁸ იხ. ქორიძე, დასახ. ნაშრომი, გვ. 106, ტაბ. VI.

¹⁴⁹ St. Przeworski, დასახ. ნაშრომი, AO, 8, 1936, № 1, გვ. 57—58.

¹⁵⁰ О. Джaparидзе, Бронзовые топоры Западной Грузии, СА, XVIII, 1953, გვ. 297—298.

ბრტყელი ცულები სწორი თხელი ყუთი ძვ. წ. II ათასწლეულის დასასრულიდან დასავლეთ საქართველოში ბევრგანაა დადასტურებული. განსაკუთრებით ბევრია რაკა-ლეჩხუმში (ქვიშარში, ღარში, ონში, ცაგერში, სურამუშში, ოყურგეშში), სამეგრელოში (მახარია, ზუგდიდი), სვანეთში, სამხრეთ ოსეთში (თლი) და სხვ.¹⁵¹ ამ ცულებს მართებულად მიიჩნევენ უდავოდ ტიპიურ კოლხურ-ყოხანურ ცულებად¹⁵². მათ ამგვარ წარმომავლობაზე მეტყველებს მხრებიანი ბრტყელი ცულებს აშკარა კავშირი კოლხურ ცულებთან. მაგალითად, პირის მოყვანილობითა და ტანის დაწახნაგებით ისინი (განსაკუთრებით კი დ. ქორიძის გამოყოფილი I სახეობა მხრებიანი ბრტყელი ცულებისა) იმეორებენ კოლხური ცულების III სახეობას¹⁵³. აღსანიშნავია, რომ კოლხური კულტურის წრეში აღმოჩენილი უძველესი მხრებიანი ბრტყელი ცული ორღუდან და მისი მსგავსი ცულები (მაგალითად, მერსინისა) ტანის დაწახნაგებისა და პირის მოყვანილობის მიხედვით ახლო დგანან ერზერუმ-ურტყის ტიპის ცულებთან, ე. ი. კოლხური ცულის უძველეს, თავდაპირველ ნიმუშებთან (მდრ. ტაბ. IV₄₋₅ და ტაბ. II₄₋₅). ტანის მოყვანილობით და ზოგჯერ მხრების ფორმითაც კოლხეთის ბრტყელი ცულები განსხვავდებიან ორღუს ცულებთან: მათ უფრო წაგრძელებული, რამდენადმე ვიწრო და გამოყვანილი ტანი აქვთ ორღუს ცულთან შედარებით. ამ უკანასკნელთან უფრო ახლოს დგანან სამხრეთ-დასავლეთ საქართველოში, ციხისძირში, შრომასა და ვაკიჯვარში, აღმოჩენილი ცულები. მართალია, ციხისძირის, შრომისა და ვაკიჯვარის ცულებს პირი მოტეხილი აქვთ (ტაბ. IV₁₋₃), მაგრამ ზედა, ყველაზე სპეციფიკური ნაწილის მიხედვით ისინი ორღუს ცულს უახლოვდებიან (მდრ. ტაბ. IV₄). თუმცა განსაკუთრებით ახლოს არიან ისინი კაისარის ცულებთან¹⁵⁴. ადვილი შესაძლებელია, რომ ეს ცულები ორღუს ცულის მეშვეობით უკავშირდებიან მცირე აზიის უფრო ადრეულ მხრებიან ბრტყელ ცულებს. ამიტომ შემთხვევითი არ არის, რომ ორღუს ბრტყელი ცულის ანალოგიები თუ, ერთი მხრივ, სამხრეთ-დასავლეთ საქართველოშია დამოწმებული, მეორე მხრივ, ისინი თავს იჩენენ მცირე აზიაშიც. მაგალითად, მერსინის (იუმუქ-თეფეს) IX პორიზონტში აღმოჩნდა მხრებიანი ბრტყელი ცული, რომელიც ორღუს ცულის სრული გამეორებაა (იხ. ტაბ. IV₅). ჯ. გარსტანგი თავისი თანამშრომლის მაქსველ ჰისლოპის მიერ ჩატარებული სპეციალური კვლევა-ძიების შედეგებზე დამყარებით აღნიშნავს, რომ ანატოლიაში აღმოჩენილი ოცდაათი თუ ცოტა მეტი ბრტყელი ცულიდან, მერსინის ცული განსაკუთრებით ახლოს დგას ალიშარ II¹⁵⁵ და ბოლასქის III პორიზონტში დადასტურებულ ცულთან. რამდენადმე უფრო ნაკლებ დიფერენცირებული ჩანს ბოლასქის II სამშენებლო ფენაში აღმოჩენილი ანალოგიური ცული¹⁵⁶. მერსინის ცული ამავე დროს ასევე ახლოს დგას ანატოლიის სხვა, ოღონდ არასტრატეგიკურებულ ცულებთან, კაისარიდან, ბო-

¹⁵¹ დ. ქორიძე, დასახ. ნაშრ. ტაბ. XI, XIII, XXXVII.

¹⁵² Б. А. Куфтин, Археологическая маршрутная экспедиция, 1945, г. в Юго-Осетию и Имеретию, Тб., 1949, გვ. 45; О. Джaparидзе, დასახ. ნაშრომი, გვ. 297.

¹⁵³ დ. ქორიძე, საქართველოს ტერიტორიაზე მოპოვებული ბრტყელი ცულების კლასიფიკაციისა და გენეზისის საკითხისათვის, გვ. 24.

¹⁵⁴ S. Przeworski, Metallindustrie. . . ტაბ. X₃₄.

¹⁵⁵ C. F. Schaeffer, Stratigraphie Comparée et chronologie de l'Asie Occidentale (III et II millénaires). London, 1948, fig., 194₃₃.

¹⁵⁶ K. Bittel, H. G. Güterbock. Bogazköy. Berlin, 1935, გვ. 52, ტაბ. X₃.

დასქოიდან, იაზილიკაიდან და ორდუდან, „ის ფაქტი, — აღნიშნავს ავტორი, — რომ ეს უკანასკნელი (ე. ი. ორდუს ბრტყელი ცული, თ. მ.) წარმოდგენს ლითონის იარაღის განძის ნაწილს და, რომ თვით ორდუ მდებარეობს ქაშქების წინანდელ ტერიტორიაზე, რომელიც მოიცავდა თუ ესაზღვრებოდა ზალიბების, ამ ლითონის დამუშავებებს პირველი ოსტატები ქვეყანას, ფართო გზას სწინას კვლევა-ძიებისათვის“¹⁵⁷. სჯგულისხმობა, რომ მსგავსი ცულები აღმოჩენის ფაქტს მუშაგულ მცირე აზიასა და მის სამხრეთ პერიფერიაზე, რის გამოც, როგორც ზემოთ იყო აღნიშნული, ორდუს ცულს მცირეაზიური წარმომავლობა მიეწერება, ხსნიან აღნიშნული ცულებს სწორედ ჩრთილოეთიდან სამხრეთითაკენ გატანით¹⁵⁸.

მცირე აზიის არქეოლოგიურ კულტურებზე მომუშავე მკვლევართა ერთი ნაწილის აზრით, ძვ. წ. II ათასწლეულის დასაწყისიდან შეიძინევა ანატოლიელი მეტალურგების დენა სამხრეთ პროვინციებში, სახელდობრ, სირიაში. ამ ანატოლიელ მელითონებელ ასახელებენ ტიბარენებსა და ხალდებს¹⁵⁹. ისტორიული თვალსაზრისით რამდენად შესაწყნარებელია ასეთი აზრი, ამის შესახებ ქვემოთ საგანგებო თავში გვექნება საუბარი. ახალა კი საჭიროდ მიგვაჩნია შევაჩეროთ ყურადღება ზოგიერთ არქეოლოგიურ ფაქტზე, როგორც ზემოთ დავინახეთ. სპეციალისტები, მიუხედავად იმისა, რომ მათთვის უცნობი დარჩა ციხისძირის, შრომისა და ვაკიჯვარის ცულები და საერთოდ მხრებიანი ბრტყელი ცულს სხვა სახესხვაობათა ფართო გავრცელება საქართველოში, დაბეჯითებითი ფიქრობენ, რომ მხრებიანი, პირმოკალული და სწორკუთხიანი ბრტყელი ცულები ჩრდილო-აღმოსავლეთ მცირეაზიური წარმოშობისაა და უნდა დაუკავშირდეს ქაშქებს, ტიბარენებსა და ხალიბებს, რომელთაგან ეს იარაღი შეითვისეს ხეტებმა და ფართოდ გავრცელეს მთელ მცირე აზიაში. თუ დასაშვებია ორდუ-ალიშარ-ბოლასქოი-მერსინის ტიპის ბრტყელ ცულებთან ციხისძირის, შრომის, ვაკიჯვარის განძების ბრტყელი ცულების დაკავშირება, ეს შესაძლებლობა, ი. გარსტანგის გამოთქმა რომ ვიხმართ, მართლაც ფართო გზებს სხაავს კვლევა-ძიებისათვის, რადგან ეს მცირეაზიურ-კოლხური თუ საერთოდ ამიერკავკასიური არქეოლოგიური შეხვედრის ერთადერთი შემთხვევა არ არის. ასეთივე რიგის ფაქტია ალიშარზე ისეთი სეგმენტური იარაღის აღმოჩენა, როგორც ართვინის განძში იყო დადასტურებული. მართალია, კ. ბიტელმა, როგორც ართვინის, ისე მისი მსგავსი ალიშარის სეგმენტი შეცდომით მიიჩნია ორმხრივი ცულის, თუ წველცულას ერთ ნახევრად¹⁶⁰, მაგრამ თვით კ. ბიტელის მიერ წარმოდგენილი აღწერილობის და გამოქვეყნებული ფოტოსურათების მიხედვით სრულიად აშკარაა, რომ საქმე გვაქვს ტიპიურ კოლხურ სეგმენტისებურ იარაღთან¹⁶¹.

აჭრიგად, ჰალისის რკალს შიგნით ხეთურ ცენტრებში (ალიშარზე, ბოლასქოიში, იაზილიკაიში) თავს იჩენს მხრებიანი ბრტყელი ცული, რომლის მსგავსი ცულები დამაზანიათებელია კოლხური კულტურის წრისათვის. ალიშარზე, როგორც დავინახეთ, ჩნდება აგრეთვე სეგმენტისებური იარაღიც. ეს უკვე და-

¹⁵⁷ J. Garstang. Prehistoric Mersin (Yüyük Tepe in southern Turkey), Oxford, 1953, გვ. 211—212.

¹⁵⁸ J. Garstang, დასახ. ნაშრომი, გვ. 121; იქვე, შვტ. 2—3.

¹⁵⁹ R. Dussaud. Prelidiens, Hittites et Achéens, Paris, 1935, გვ. 157.

¹⁶⁰ კ. ბიტელი, ართვინში აღმოჩენილი ბრინჯაოსგან გაკეთებული არქეოლოგიური ნაშთები, ენციკლის მოამბე, II, 1938, გვ. 265.

¹⁶¹ შტრ. Б. А. Куфтин, К вопросу о древнейших корнях..., стр. 320.

მაფიქრებელი გარემოებაა, რადგან სევენტი კოლხური ბრინჯაოს კულტურის ერთი ყველაზე ტიპური და წამყვანი იარაღთაგანია. კიდევ უფრო საგულისხმოა ამ მხრივ ერთი აღმოჩენა ბოლასქოისში: 1934 წელს ხეთური ნაგებობის გარე კედელთან, თიხის ორ დიდ ღერგს შორის აღმოჩნდა ბრინჯაოს ცული¹⁶², რომელიც, ფაქტიურად, სხვა არაფერია, თუ არ კოლხური ცულის ერთი უძველესი ნაპეობათაგანი (ტაბ. III 4). მიუხედავად იმისა, რომ ეს ცული უკვე მეოთხედი საუკუნეა შესულია სამეცნიერო მიმოტყევაში, ამ თვალსაზრისით ის დღემდე არ ყოფილა განხილული. მაშინ, როდესაც, თუ უმნიშვნელო გადაზრებს არ მივიღებთ მხედველობაში, ბოლასქოის ცული, ფაქტიურად, იმეორებს ორდუს, ლაილამისა და ღვედის ცულებს მრგვალი სატარე ზვრელით, მახვილი ყუთითა და ყუთს კედლებზე წიბურებით (მდრ. ტაბ. III 1-3). ღვედისა და ლაილამის ცულებს შემვეული გზით ძვ. წ. XV—XIV სს. ათარიღებენ¹⁶³. ამიტომ განსაკუთრებით საინტერესოა, რომ ბოლასქოის ცული დაახლოებით ძვ. წ. 1400 წლით თარიღდება იქვე ახლოს აღმოჩენილ სუბილულიუმას საბექდავთან მიმართებას საფუძველზე¹⁶⁴.

ზემოთ წამოყენებულ შეპირისპირებას იმის გამო გვინდა შევანიჭოთ განსაკუთრებული მნიშვნელობა, რომ ბოლასქოის ცული ნივთიერად დადასტურებული ერთი მცირე ნიმუშთაგანია ხეთური შეიარაღებისა, რომლის შესახებ წარმოდგენა სპეციალისტები იქმნიან ან ნაკლებ სწალო ეგვიპტური რელიეფებიდან, ანდა შედარებით უფრო სწალო ხეთური (ბოლასქოისა და იაზილიკიას) რელიეფებში მიხედვით¹⁶⁵.

აღნიშნული ფაქტების ფონზე უფრო დამაჯერებლად გამოიყურება ბ. კუფტინის დაკვირვება, რომ ის ცულები, რომელიც უკავიათ ერთ სირიულ-ხეთურ ცილინდრზე გამოსახულ ქურუმებს, შეიძლება პროტოკოლხური და კოლხური ცულები იყოს¹⁶⁶. ყოველ შემთხვევაში, სხენებულ ცილინდრზე გამოსახული ერთ-ერთი ცულის მსგავსება კოლხური ცულებს უძველეს ნიმუშებთან (ურეკ-ჯე-მახუნცეთის ტიპის ცულებთან) აშკარაა¹⁶⁷.

არათუ ზემოთ აღნიშნული მონაცემები ერთობლივ, არამედ, როგორც ცნობილია, მარტოაღენ ორდუს განძის აღმოჩენა გახდა საფუძველი მეცნიერებაში იმ აზრის შემუშავებისა, რომ ჩრდილო-აღმოსავლეთი მცირე აზია უნდა განიხილოს, როგორც შუა და დასავლეთი ანატოლიის მეტალურგიული ცენტრი¹⁶⁸. როგორც ჩანს, ამ მეტალურგიული ცენტრის მოქმედების ფარგლები სამხრეთით უფრო შორსაა სავარაუდო, ვიდრე ჯერჯერობით ჩვენა გვგონია. სავარაუდოა ისიც, რომ ხეთების სამეფოს ავტორიტეტი მახლობელ აღმოსავლეთში, როგორც ლათონის მწარმოებელი ქვეყნისა, დამყარებული უნდა ყო-

¹⁶² K. Bittel, H. G. Güterbock. დასახ. ნაშრომი, გვ. 29, ტაბ. 10.

¹⁶³ დ. კო რ ი ძ ე, დასახ. ნაშრომი, გვ. 65, სურ. 59 — 66, გვ. 106, 107.

¹⁶⁴ K. Bittel, H. G. Güterbock. იქვე, გვ. 29.

¹⁶⁵ ი ქ ე ე, გვ. 22.

¹⁶⁶ Б. А. К у ф т я н, Материалы к археологии Колхиды, I, გვ. 143—144, სურ. 26.

¹⁶⁷ ამავე რიგისა კიდევ ერთი ფაქტი, რომელიც ხეთურ და აღმოსავლეთ ამიერკავკასიურ კონტაქტებზე უნდა მიუთითებდეს. მხედველობაში მაქვს ბოლასქოის ერთ-ერთი კარიბჭეზე გამოსახული რელიეფი მეომრისა (ძვ. წ. XIV ს.), რომელსაც ხელთ უჭერია ცული (იხ. R. Haman. Geschichte der Kunst. Berlin, 1957, გვ. 374, სურ. 403). ეს უკანასკნელი პირისა და ფრთების დამუშავებით ძალიან მოგვაგონებს არტიკის ერთ ცულს (მდრ. T. A. Х а ч а т у р я н, დასახ. ნაშრომი, გვ. 50, ტაბ. III), განსხვავებულია მათა ყუის დამუშავება.

¹⁶⁸ S. Przeworski, Metallindustrie Anatoliens. . . , გვ. 71.

ჩანს, ჯარგვალთა შენების ტრადიცია დასავლეთსაქართველოში საყოველთაოდ იყო გავრცელებული და თანაც მრავალი საუკუნის მანძილზე, ყოველ შემთხვევაში ძვ. წ. VI—V სს. ანაკლიის დიხა-გუძემა II-ზე და რიონის ქვემო წელზე ბორცვ „სიმაგრეზე“ არქეოლოგიურად გვაქვს დამოწმებული მრგვალი ძელე-ბით ნაგები შენობები. აქ დადასტურდა რამდენიმე ეტაპი მშენებლობისა და ყოველ ფენაში ჰაქმაოდ რთული ხლართი კედლის ნაშთებისა. ეს ძეგლი ბოლომდე არ არის შესწავლილი და მის ხასიათზე მსჯელობა ჭერჭერობით ძნელია. ეს არც შეადგენს ახლა ჩვენს ამოცანას. ჩვენი მსჯელობისათვის ამჟამად აქსებია ის, რომ II ათასწლეულის პირველი ნახევრიდან I ათასწლეულის შუაწინამდე მანაც კოლხეთში საცხოვრებელთა საყოველთაოდ გავრცელებული სახეობა ხის ხელოვნობის დარგებზე იყო დაფუძნებული. ხის ნაგებობები, როგორც სამოსახლო შენობათა საყოველთაო სახეობა, კოლხეთში საშუალო საუკუნეებშიც გაბატონებული ჩანს¹⁷⁰.

სამხრეთ-აღმოსავლეთ შავიზღვისპირეთში ძვ. წ. II—I ათასწლეულებში გავრცელებული საცხოვრებელი ნაგებობების შესახებ არქეოლოგიური მასალები არ მოგვეპოვება, მაგრამ თუ ძვ. წ. V ს. ლიტერატურული წყაროების მიხედვით ვიმსჯელებთ, დავინახავთ, რომ, როგორც მოსალოდნელი იყო, აქაც ხის სახლები იყო გაბატონებული. ამ მხრივ ძალიან საინტერესოა ქსენოფონტის „ანაბასისში“ დაცული, საჰმაოდ ვრცელი აღწერილობა დრილებისა და მოსიანიების საცხოვრებელი და საფორტიფიკაციო ნაგებობებისა¹⁷¹. ერთი მხრივ ეს ცნობები, ხოლო, მეორე მხრივ, კოლხეთში ჩატარებული არქეოლოგიური კვლევა-ძიების შედეგები გვაფიქრებინებს, რომ სამხრეთ-აღმოსავლეთი შავიზღვისპირეთი და კოლხეთი სამშენებლო კულტურისა და ტრადიციების ერთ წრეში იყო მოქცეული.

კოლხურ საცხოვრებელ ნაგებობათა უფრო დეტალური ანალიზისათვის სხვა მონაცემები, სამწუხაროდ, არ მოგვეპოვება. შედარებით მეტი მასალა დაგროვდა კოლხური კერამიკის საკვლევად. მიუხედავად ამისა, კოლხური კერამიკა. როგორც ცნობილია, ჰაქმაოდური შესწავლის საგანი დღემდე არ გაშვებულა. ამ მხრივ თითქმის გამონაკლისს წარმოადგენს ბ. კუფტინის ორტომეული — «Материалы к археологии Колхиды», მაგრამ რაკი ეს ნაშრომი სხვა ამოცანას ისახავდა მიზნად, კოლხეთის კერამიკა იქ განხილულია, ფაქტურად, როგორც ცალკეული არქეოლოგიური ძეგლების შემადგენელი ნაწილი და არა როგორც კოლხეთის არქეოლოგიური კულტურის ერთ-ერთი განმსაზღვრელი კომპონენტი. კოლხური კერამიკა არ არის გაანალიზებული არც ისეთ გამოკვლევაში, როგორცაა საქართველოს არქეოლოგიის სახელმძღვანელო¹⁷². კოლხური კერამიკის ქვემოთ წარმოდგენილი მოკლე ანალიზი ფაქტურად პირველი ცდაა მისი პერიოდიზაციისა და ტიპოლოგიური და შედარებითი სტრატეგრაფიული კლასიფიკაციისა. ამიტომ გასაგებია, რომ წარმოდგენილი მიმოხილვა არ შეიძლება ზრული და საბოლოო იყოს.

¹⁷⁰ არქანელაშვიტი, სამეგრელოს აღწერა, თბ., 1938, გვ. 31—36.

¹⁷¹ თ. შიქელაძე, ქსენოფონტის „ანაბასისი“, თბ., 1967, V, 2 და V, 24. ქვემოთ მოთხრობული იქნება — ანაბასისი.

¹⁷² საქართველოს არქეოლოგია, თბ., 1959.

უპირველეს ყოვლისა, კოლხური კერამიკის პერიოდიზაციის, განვითარების ეტაპებისა და ქრონოლოგიის შესახებ. კოლხური კერამიკის განვითარებაში ჩვენ გამოვყოფთ ოთხ პერიოდს: უძველესს, ძველს, შუას და გვიანს. ეს პერიოდები ცალკეულ ძეგლებზე იმიჯნება სტრატოგრაფიულად და კერამიკული მასალის ფორმალურ-ტიპოლოგიური თავისებურების მიხედვითაც. ამასთან კერამიკის განვითარების ჩვენს მიერ გამოყოფილი მიჯნები არსებითად დაემთხვა კოლხეთის ლითონის ინდუსტრიის განვითარების სამეცნიერო ლიტერატურაში მიღებულ მიჯნებს. ეს კი არსებითი მნიშვნელობის გარემოებაა.

კოლხური კერამიკის განვითარების ზემოთ მითითებული თითოეული პერიოდი მოიცავს რამდენიმე საუკუნეს და, ცხადია, მხოლოდ ერთგვაროვანი მასალით არ ხასიათდება, ანდა უფრო ზუსტად—ყოველი პერიოდის მთელ მანძილზე კერამიკული მასალა და შესაბამისად სხვა ნივთიერი ძეგლები გარკვეულ ცვლილებებს განიცდიან. ეს ცვლილებები უფრო ზმირად ქრონოლოგიურად იმიჯნება და როგორც ძველი, ისე შუა და ახალი პერიოდების კოლხური კერამიკის განვითარების ცალკეული ეტაპების დათარიღების საგანს შეადგენს.

აქვე უნდა აღინიშნოს, რომ ჩვენ მიერ გამოყოფილი ცალკეული პერიოდების მასალა ამჟღავნებს ერთიმეორესთან ჯენეტიკურ კავშირს. ეს, როგორც აღვნიშნეთ, შეიმჩნევა ლითონის ნაწარმზეც, მაგრამ უფრო თვალსაჩინოდ კერამიკის მიხედვით. განსაკუთრებით საგულისხმოა კავშირები ლითონისა და კერამიკულ მასალას შორის. ეს თვალნათლივ ჩანს კოლხური ბრინჯაოსათვის დამახასიათებელი რიგი მოტივების გამეორებაში მომდევნო ხანის (ძვ. წ. VI—IV სს.) კოლხურ კერამიკაზე.

კოლხური კერამიკის განვითარების ძველი და შუა პერიოდები თავის მხრივ უნდა გაიყოს ორ-ორ ეტაპად: კოლხური კერამიკის განვითარების ძველი პერიოდის I და II და შუა პერიოდის I და II ეტაპებად. გვიან პერიოდს ეტაპებად არ ვყოფთ, რადგან ამ ხანის კერამიკა ისე არ არის დამუშავებული, რომ მისი ეტაპობრივი განვითარების წარმოდგენა იყოს შესაძლებელი. ეს არც შეადგენს ამჟამად ჩვენს ამოცანას. ნაწილობრივ იგივე უნდა ითქვას უძველეს პერიოდზეც, რომელსაც გვინდა პ რ ო ტ ო კ ო ლ ხ უ რ ი ვ უწოდოთ. აქაც შესაძლებელია ცალკე ეტაპების გამოყოფა გახდეს აუცილებელი, მითუმეტეს თუ გავთვალისწინებთ აქარაში, ისპანში, აღმოჩენილ კერამიკას, რომელიც ამჟამად უკავშირდება პროტოკოლხურ კერამიკას, თუმცა ერთობ არქაულია.

კოლხური კერამიკა, განსაკუთრებით ძველი პერიოდისა და არა მარტო ძველისა, უჩვეულოა სამხრეთ კავკასიის კერამიკულ ნაწარმს შორის. ამიტომ მისი დათარიღებისათვის, როგორც ეს თავის დროზე სამართლიანად აღნიშნა ბ. კუფტინმა, სხვა დასაყრდენი არ არსებობს, გარდა თვით ამ კერამიკისა¹⁷³. მართალია, დღეისათვის ამოსავალი ვითარება იგივე დარჩა, მაგრამ გაჩნდა მასალის დათარიღების ახალი, შედარებით უფრო ზუსტი საშუალებანი. შეორე მხრივ, სულ ბოლო დრომდე ერთადერთი სტრატოგრაფიკული ძეგლი, რომლის მიხედვითაც შეიძლებოდა შესჯელობა კოლხურ კერამიკაზე, ჩაოხვამუს ბორცვი იყო. ახლა გაჩნდა ზოგი სხვა ძეგლიც. მათ შორის სოფ. ქვემო ქალაღიღში მიკვლეული ბორცვი „ზურგა“, რომლის მიხედვით მოწმდება, ზუსტდ-

¹⁷³ Б. А. К у ф т и н, Материалы к археологии Колхиды, II, стр. 185.

ბა და აბოლუტური ქრონოლოგიითაც კი ისაზღვრება ნაოხვამუზე შემუშავებული სტატიგრაფიული შკალა. იგივე უნდა ითქვას ბორცვზე ნოსირი III, რომელიც ისწავლებოდა და ისწავლება აწ განსვენებული არქეოლოგის დ. ქორიძისა და ე. გოგაძის მიერ, ნოსირი III-ის მასალა ადასტურებს პროტოკოლხური პერიოდის გამოყოფის საჭიროებას.

კოლხური კერამიკის დათარიღების პირველი ცდები ნაოხვამუზე მოპოვებული მასალის და ამ უქანასკნელის მეშვეობით თვით ძეგლის დათარიღების აუცილებლობასთანაა დაკავშირებული¹⁷⁴. ამ ცდათაგან ყველაზე საფუძვლიანი ბ. კუფტინის პერიოდიზაცია აღმოჩნდა. მან ნაოხვამუზე სამი ფენა გამოჰყო: ზედა, შუა და ქვედა. ზედა ფენა მას დათარიღებული აქვს რკინის ხანის იმ პერიოდით, რომელიც შეესაბამება შავი ზღვის აღმოსავლეთი სანაპიროს ყველაზე ადრეულ ბერძნულ კოლონიზაციას, შუა ფენა — გვიანბრინჯაოს ხანით, ხოლო ქვედა — შუაბრინჯაოს ხანის დასასრულითა და გვიანბრინჯაოს ხანის დასაწყისით¹⁷⁵.

ბ. კუფტინისეულ პერიოდიზაციას აშკარად ეტყობა ტენდენცია, ერთი მხრივ, ნაოხვამუს ქვედა ფენის ასაკის გაზრდისა, ხოლო, მეორე მხრივ, ზედა ფენის რამდენადმე „გააზღაგაზრდავებისა“. თუმცა ავტორი ერთგან აღნიშნავს, რომ ნაოხვამუს ზედა ფენა კოლხურ-ყობანურ ეპოქას ასახავს¹⁷⁶. ის გარემოება, რომ ნაოხვამუს ზედა ფენას ბ. კუფტინი ზან კოლხურ-ყობანურ ეპოქას აკუთვნებს, ზან კი ადრეული ბერძნული კოლონიზაციის ხანას, ავტორის ნერყეობის მაჩვენებელია. ეს მერყეობა აშკარაა იმ შემთხვევაშიც, თუ გავიზიარებთ ავტორის აზრს, რომ კოლხურ-ყობანური კულტურის აყვავება ურარტულ ხანაზე მოდის, ხოლო ადრეული ბერძნული კოლონიზაციის დაწყება — ძვ. წ. VII საუკუნეზე, როგორც ეს წერილობითი ტრადიციის დაუსაბუთებელი ინტერპრეტაციიდან გამომდინარეობს. მეორე მხრივ აშკარაა ისიც, რომ თვით ბ. კუფტინის მონაცემების მიხედვით ნაოხვამუს ქვედა და ზედა ფენის მასალას შორის არ არის არსებითი ზასიათის განსხვავება.

მიუხედავად იმისა, რომ ავტორს შემჩნეული აქვს, რომ ნაოხვამუს ზედა ფენის მასალაში არ ჩანს ე. წ. „ადრეული ბერძნული კოლონიზაციის“ პერიოდისათვის დამახასიათებელი კერამიკის წამყვანი ნიმუშები და, რაღა თქმა უნდა, არც ბერძნული იმპორტი, იგი მაინც აღნიშნული ხანით ათარიღებს ამ ფენას¹⁷⁷ ჰაშინ, როდესაც ამ ე. წ. „ადრეული ბერძნული კოლონიზაციის“ ხანას, ე. ი. პერიოდს, როდესაც ჩნდება ყველაზე ადრეული ბერძნული ნაწარმი და ავტორის შრომის დაწერის დროს ძვ. წ. I ათასწლეულის შუა ხანებით განსაზღვრავდნენ, წინ უსწრებდა ხანა, რომელიც მაშინ დაბლაგომის შუა ფენით ეყო წარმოდგენილი, ხოლო ახლა სოფ. ქვემო ქალაღიდში (კორტის ნაკვეთი) და ნოსირი III (რიონის თხემზე) აღმოჩენილი მასალითაც დასტურდება.

¹⁷⁴ იხ. А. А. И е с с е н, Сухумская экспедиция ГАИМК, СА, III, 1937, 251; ა გ რ ე თ ვ ე, Бюллетень комиссии по изучению четвертичного периода № 6—7, М.-Л., 1940, გვ. 108. გ. ნ ი ო რ ა ძ ე, არქეოლოგიური გათხრები შრავალფენიანი. . . , ენციკის მოამბე, ტ. X, გვ. 335—336.

¹⁷⁵ Б. А. К у ф т и н, Материалы к археологии Колхиды, II, 188 და შმდ. აგრეთვე გვ. 237.

¹⁷⁶ Б. А. К у ф т и н დასახ. ნაშრომი გვ. 114.

¹⁷⁷ შდრ. Б. А. К у ф т и н, დასახ. ნაშრომი გვ. 189.

რაც შეეხება ქვედა ფენის დათარიღებას შუაბრინჯაოს ხანის დასასრულითა და გვიანბრინჯაოს ხანის ადრეული ეტაპებით, ეს ცდაც დაზუსტებას მოითხოვს. საჭმე ისაა, რომ ნაოხვამუს ქვედა ფენის მასალაში არც ფორმებისა და არც ორნამენტის მიხედვით არაფერი ჩანს ისეთი, რაც შეიძლება გარდამავალ ხანას ახასიათებდეს და რაც შუა ფენაში, რომელსაც ავტორი გვიანბრინჯაოს ხანას აკუთვნებს, არ ჰპოვებდეს თავის გამეორებას. მეორე მხრივ, ნაოხვამუს ქვედა ფენის მასალაში თავს არ იჩენს ბრინჯაოს ინდუსტრიის უფრო ადრეული ეტაპებისათვის დამახასიათებელი კერამიკული ფორმები და ორნამენტი, რომელიც ანაკლიის დიხა-გუძუბას უძველეს პირველ, მეორე და მესამე ფენებშია წარმოდგენილი, მაშინ როდესაც ნაოხვამუს ქვედა ფენის მასალასა და დიხა-გუძუბას მეოთხე, უგვიანესი, ფენის მასალას შორის უკვე იგრძნობა ზოგი რამე საერთო. დიხა-გუძუბას მეოთხე ფენა, ავტორის აზრით, არ უნდა სცილდებოდეს გვიანბრინჯაოს ხანის დასაწყისის და უფრო ადრეული ცხოვრების კვალს უნდა ინახავდეს, ვიდრე ნაოხვამუ. მართალია, ბ. კუფტანი ცდილობს ამ ორი ძეგლის მასალას შორის სხვაობაში დაინახოს არა მარტო ქრონოლოგიური არათანხვედრა, არამედ რაღაც ეთნიკური და სამეურნეო თავისებურებანი, რაც შესაძლოა, განახლებავს საკუთრივ რიონის დაბლობის მოსახლეობისა და მისი მთისწინა ზოლისა და ზღვისპირის მოსახლეობისაგან¹⁷⁸. მაგრამ უღეს ამ ვარაუდის გაზიარება გაკვირდება, რადგან, როგორც ზემოთაც გვქონდა აღნიშნული, ნაოხვამუს ტიპის კერამიკა ზღვისპირა ზოლშიც გვაქვს დადასტურებული (დიხა-გუძუბა II ანაკლიაში, ყულევი, ბორცვი „ზურგა“ სოფ. კალადილში, თვით ნაოხვამუ. ნამკედური ქობულეთთან) და მთისწინა ზოლშიც სწორედ ენგურის ხეობაში (პალურის ნაშოსახლარი). ვარდა ამისა, ანაკლიის დიხა-გუძუბას ტიპის კერამიკა აღმოჩნდა ყულევეში, ნამკედურში, ნოსირი III დასახლებაზე. ეს საგანგებოდ აღსანიშნავი გარემოებაა, თუმცა უნდა ითქვას, რომ დიხა-გუძუბას პირველი ფენის მასალა კი მართლაც სხვა მოსახლეობას უნდა ასახავდეს.

ამრიგად, უფრო დამაჯერებელი იქნება ვიფიქროთ, რომ ნაოხვამუს სამივე ფენის მასალა ისტორიის ერთ პერიოდს, გვიანბრინჯაოს ადრეულ საფეხურს განეკუთვნება და ასახავს ამ ბორცვზე ცხოვრების ცალკეულ ეტაპებს. ამ ვარაუდს მხარს უჭერს ბორცვ „ზურგაზე“ სტრატეგიციურებული მასალა და პირველი ცდა ამ ძეგლის აბსოლუტური ქრონოლოგიის დადგენისა რადიოკარბონული აქტივობის განსაზღვრის მეშვეობით.

ზურგაზეც სამი კულტურული ფენა დადასტურდა: სულ ქვედა გადაწვეარი, დანახშირებული ფენა, რომელსაც მძლავრი ხანძრის კვალი ეტყობა; შუა—ყვითელი წმინდა თიხნარის ფენა და ზედა — ყვითელი ქვიშანარევი თიხნარის ფენა. მონაპოვარის მიხედვით ყველაზე მდიდარი იყო ქვედა ფენა, სადაც მრავალფეროვან თიხის ჭურჭელთან ერთად ფიქსირებული იყო ხის გადაწვეარი ნაგებობების ნაშთებიც.

ზურგას ქვედა ფენის მასალა, როგორც აღვნიშნეთ, ძალიან ახლოს დგას ნაოხვამუს ქვედა ფენის მონაპოვართან, განმსაზღვრელი ფორმები ჭურჭლისა და ორნამენტი თითქმის სრულიად იმეორებს ნაოხვამუს ნიმუშებს. ზურგას ქვედა ფენის კერამიკული მასალა გამოიწვევარია როგორც შავად,

¹⁷⁸ Б. А. К у ф т н и, დასახ. ნაშრომი, გვ. 257.

იხ ვარდისფრად. მართალია, ქვედა ფენაში თითქოს შავი ქურქელი ჰარბობს, შუა ფენაში კი თავისი სიმრავლის გამო წამყვანი ადგილი უკავია მოვარდისფროდ გამოჩენილ თიხის ნაწარმს. ეს გარემოება აკავშირებს ქვედა ფენას შუა ფენასთან და ნათლად გვიჩვენებს, რომ შათ შორის დიდი ქრონოლოგიური წყვეტილი არ უნდა არსებობდეს, მასვე უნდა ადასტურებდეს შუა ფენაში დამაწებელი ქვედა ფენისათვის დამახასიათებელი ფორმები შავი ქურქლისა, სახელდობრ ტოლჩებისა. აღსანიშნავია აგრეთვე, რომ როგორც შავი, ისე მოვარდისფრო ქურქლის სამკაულის ანდაზის ხასიათი და შესრულების ხერხი ორივე ფენის ქურქულზე ერთნაირია. იარაღიც კი, დაკბილული შტამპი (იხ. ტაბ. XVIa), რომლითაც შესრულებულია ორნამენტის წერტილოვანი თუ დატიხრულ-ხაზიანი ანდაზი, შუა ფენაშია ნაპოვნი. ყოველივე ეს კი მიუთითებს ზურგას ქვედა და შუა ფენის მკვიდრო კავშირზე და გვაფიქრებინებს, რომ ზურგას ქვედა და შუა ფენები არსებითად ერთ ეპოქას უნდა ასახავდნენ და შეესაბამებოდნენ ნაოხვამუს ქვედა და შუა ფენებს, რომელთა შორის მკვეთრი განსხვავება, ყოველ შემთხვევაში გამოქვეყნებული მასალების მიხედვით, თითქოს არა ჩანს¹⁷⁹. თავის მხრივ ზურგასა და ნაოხვამუს შუა ფენებს აახლოვებს იქ დამოწმებული ნამგლის აკვის ჩასართავეები (ტაბ. XVI_{1,2}), რომლებიც ანაკლიის დიხა-გუძუბაზე მართალია უფრო ადრეულ ფენებშია დადასტურებული, მაგრამ თრიალეთში გვიანბრინჯაოს ხანის ადრეულ სამარხებში ბრინჯაოს ნამგლებთან ერთად მათი აღმოჩენა, როგორც ეს სამართლიანადაა აღნიშნული, მათი მოქმედების ფარგლებს გვიანბრინჯაოს ხანის ადრეულ ეტაპებამდე ზრდის¹⁸⁰.

ამრიგად, ცხადი უნდა იყოს, რომ ზურგასა და ნაოხვამუს ქვედა და შუა ფენები შეესაბამებიან ერთიმეორეს და გვიანბრინჯაოს ხანის ადრეულ ეტაპებს უნდა ასახავდნენ. ამასთან დაკავშირებით ყურადღებას იქცევს ზურგას ქვედა ფენაში აღმოჩენილი ნაგებობის აბსოლუტური ასაკის დადგენის ცდა ხის დანახშირებული ძელის ნახშირბადის აქტივობის განსაზღვრის შედეგებით. ზურგას ქვედა ფენიდან აღებულმა ხის ნახშირმა ეს ფენა დაათარიღა 3470 ± 190 წ.¹⁸¹ როგორც ჩანს, სწორი უნდა იყოს უნივერსიტეტის ლაბორატორიის განაკარიშებათა მინიმალური შედეგები. ეს ნათლად დასტურდება აღნიშნული ლაბორატორიის გამოთვლებით სხვა ძეგლზე აღებული, უფრო ზუსტად დათარიღებული ნიმუშებისა.

ეს რაც შეეხება ზურგას ქვედა ფენის უკიდურეს ქვედა თარიღს, მას უშუალოდ უნდა მოსდევდეს ზურგასა და ნაოხვამუს შუა ფენის მონაპოვარი. მაგრამ როდემდე გრძელდება ამ მასალის მოქმედება, როდის იცვლება ის რამდენადმე განსხვავებული კერამიკით, რომელიც სპეციფიკურია ძველი პერიოდის მეორე ეტაპისათვის, ძნელი სათქმელია, რადგან ჯერჯერობით მყარი დასაყრდენი არა გვაქვს ძველი კოლხური პერიოდის პირველი და მეორე ეტაპის ზუსტი ქრონოლოგიური მიჯნის დასადგენად. დაბლაგომის აღმოჩენების საშუალებით

¹⁷⁹ შტრ. Б. А. Куфтин, დასახ. ნაშრომი, გვ. 186—187, სურ. 48.

¹⁸⁰ Б. А. Куфтин, Археологическая маршрутная экспедиция 1945 года в Юго-Осетию и Имеретию, Тбилиси, 1949, стр. 59.

¹⁸¹ А. А. Бурыч у л а д з е, Определение активности радиоуглерода пропорциональным счетчиком и ее применение для решения некоторых вопросов археологии Грузии (авторреферат кандидатской диссертации), Тбилиси, 1966, стр. 10. Верхний плейстоцен. Стратиграфия и абсолютная геохронология. Москва, 1966, стр. 282.

ჩვენთვის ცნობილი ვახდა, რომ ეს მასალა უშუალოდ წინ უსწრებს მონაპოვარს, რომელიც ჩნდება ძვ. წ. VI საუკუნის შუაწახანებიდან. ასეთივე ვითარება დასტურდება ზოგჯერ კვემო ქალაქის ნამოსახლარებზეც და ტეხურის ფლავიუს ნოსირი, III-ში. სავარაუდოა, რომ ძველი პერიოდის პირველი ეტაპის კერამიკისაგან განსხვავებული კურკელი ჩნდება ქვ. წ. I ათასწლეულის პირველ საუკუნეებში და წყვეტს თავის არსებობას ქვ. წ. VI ს. შუაწახანებში. ასეთ დათარიღებას ამაზე მეტად ფერ გვიზუსტებს ვერც სხვა მონაცემები. მხედველობაში გვაქვს დაბლაგოშში შუა და ზედა ფენის საზღვარზე აღმოჩენილი ბრინჯაოს ყუნწიანი ისრისპირი. ასეთივე ისრისპირია დადასტურებული, ო. ლორთქიფანიძის ცნობით, ბანოჯაში იაეთი თიხის კურკელთან ერთად, რომელსაც ჩვენ ძველ II კერამიკას ვაკუთვნიებდით.

ეს ისრისპირი თავისებური ნაირსახეობაა სამხრეთ კავკასიაში (და არა მარტო აქ) გავრცელებული ყუნწიანი ისრისპირებისა¹⁸². დაბლაგოშის ცალი განსაკუთრებით ახლოს დგას, ერთი მხრივ, სომხეთში, არტიკის სამაროვანზე დამოწმებულ ისრისპირთან, მეორე მხრივ, ანალოგიურ ისრისპირთან იტალიის ტერამარებიდან¹⁸³. ამ ტიპის ისრისპირებს ოთხ ქვეტიპად ჰყოფენ და ფიქრობენ, რომ ისინი ეგვიპტიდან და ანატოლიიდან მომდინარეობენ, თუმცა არ გამოორაჩეხვენ ამ ორი ვარიანტის ერთიმეორისაგან დამოუკიდებელ წარმოშავლობას¹⁸⁴.

ქრონოლოგიური დიაპაზონი ამ ისრისპირების მოქმედებისა როგორც მცირე აზიაში, ისე ეგეოსურ სამყაროში საქმოდ დიდია—გვიანბრინჯაოს ხანიდან VIII საუკუნემდე მაინც¹⁸⁵. ასევე საქართველოში მათ ვხვდებით ძვ. წ. XII საუკუნიდან VIII საუკუნემდე¹⁸⁶. ამიტომ არც ეს ისრისპირები გამოდგება ძველ I და ძველ II კერამიკის ზუსტი გამიჯვნისათვის მიუხედავად იმისა, რომ ისინი ძველ II კერამიკასთან ერთად გვხვდებიან მხოლოდ.

ძველ I კერამიკა ორნაირადაა გამომწვარი: შავად და მოვარდისფროდ ან ზოგჯერ მოყავისფროდ. კურკელი უმეტეს შემთხვევაში ორნამენტირებულია. როგორც შავი, ისე მოვარდისფერო კურკლის სამკაულთა ანდაზი და შესრულების წესი პრინციპულად ერთნაირია: ორივე ჯგუფის კურკლისათვის დამახასიათებელია ლაროვანი და წერტილოვანი ან ზოგჯერ დაკბილული შტაშპით დატანილი დატიხრული ხაზების შებანებით შესრულებული სხვადასხვა ანდაზი. როგორც წესი, შემკულია მხოლოდ კურკლის ზედა ნახევარი. ამ ხანის კურკელზე შემდეგნაირი სამკაული გვხვდება: ზიგზაგისებურად გავლებული ღარების რამდენიმე რიგი, ხოლო ამ ღარებს შორის დარჩენილი სივრცე წერტილოვანი ან დატიხრული ხაზებით შევსებულ ზოლებს ქმნის (ტაბ. V); ღარებით შესრულებულია თალისებურად შემოვლებული შვერონები, რომლებიც ერთის

¹⁸² Б. А. Куфтин, Археологические раскопки в Триалети, стр. 75, 58; Материалы к арх. Колхиды, II стр. 118.

¹⁸³ Т. С. Хачатрян, Материальная культура древнего Артика, Ереван, 1963, стр. 58, кар. 7 в; В. И. Модестов, Введение в римскую историю, С.-Петербург, 1902, таб. XVII ..

¹⁸⁴ A. Snodgrass, Early Greek Armour and Weapons from the end of the Bronze Age to 600 B. C., Edinburg, 1964, გვ. 146, სურ. 9.

¹⁸⁵ A. Snodgrass, დასახ. ნაშრომი, გვ. 146—147.

¹⁸⁶ რ. აბრამიშვილი, სამთავროს სამაროვანზე აღმოჩენილი გვიანბრინჯაოს ხანისა და რკინის ფართო ათვისების ხანის ძეგლების დათარიღებისათვის, ტაბ. I.

გამოწვევით წერტილებით თუ დატიხრული ხაზებითაა ამოვსებული, ხოლო მათ შორის მოქცეული სადა შევრონები ოვალურ ამოზიდულ სიბრტყეს იძლევა (ტაბ. V₂). კურკლის შემკულობის აღწერილი ორი უკანასკნელი ნიმუშის (ტაბ. V₁₋₂) სახესხვაობას წარმოადგენს ნაოხვამუს ქვედა ფენის კურკელთა შემკულობა (იხ. Б. А. Куптин. МАК. II, ტაბ. 60₂ და სურ. 60₁). ზოგადად ასევე ორნამენტირებულ მოვარდისფრო-მოყავისფრო კურკელზე წერტილოვანი ანდაზი შეცვლილია უფრო ფართოდ ამოღარული წერტილებით, ფოსოებით, ოღონდ აქ ფოსოებით შემკულსა და ცარიელ სიბრტყეებზეც დამატებით ღარქედებია დატანილი (ტაბ. V₃). ზოგი კურკელი შემკულია შეეული ღარებით, ხოლო ღარებს შორის მოქცეული სიბრტყეები — მორიგეობით წერტილოვანი და ირიბი ღარების ანდაზით. ზმირად კურკლის შემკულობის გაზიდირების ნიშნით ქვედა ნაწილი კურკლისა თუ ზენოაღნიშნული ორნამენტითაა შემკული, ზედა ნაწილზე ვხვდებით პორიზონტულ ღარებს შორის ირიბი ღარებით შეკულ სიბრტყეებს; ამასთან, ერთ მწკრივში ირიბი ღარები ერთი მიმართულებით არიან დახრილი, ხოლო მეორეში საწინააღმდეგო მიმართულებით (ტაბ. V₄). ეს ანდაზი რამდენიმე, შეღარებით გამარტივებულ ვარიანტსაც იძლევა (იხ. ტაბ. V₇). შავად ან მონაცრისფროდ გამომწვარ კურკელს ახასიათებს მხოლოდ ღარული ხაზებით შესრულებული ორნამენტიც. ამ შემთხვევაში ეფექტი სხვადასხვა ანდაზის შეხამებითაა მიღწეული: კურკელს შემოუყვება პორიზონტულად ღარების რამდენიმე რიგი, მათ შორის მოთავსებულია ზოლი ირიბად დატანილი ღარებისა, ანდა კურკლის ზედა ნაწილზე გვაქვს ღარებით შემოვლებული ოვალური შევრონები, რომლებიც ამოვსებულია მორკალული ღარებით (ტაბ. V₅)¹²⁷. ამ პრინციპით გადმოცემული სხვა ანდაზიც გვაქვს: პორიზონტული ღარქედების ორი რიგით შემოვლებული ღია ოვალები, რომელთა ზედა ჩაღრმავებული ნაწილი ამოვსებულია ირიბი ღარებით, ხოლო ქვედა ოდნავ მორკალული ღარებით, რომლებიც ქვემოდან შემოზღუდულია ზიგზაგიაკებურად დამუშავებული ღარების რამდენიმე რიგით (იხ. ტაბ. V₆). ეს ერთი ყველაზე სპეციფიკური ორნამენტთაგანია, რომლებითაც შემკულია ამ ზანის კოლხური კერამიკის წამყვანი ნიმუშები. ასევე სპეციფიკურია ამ წრის კურკლისათვის პარკეტული ორნამენტიც, რომელიც კოლხურ კურკელზე ზოგჯერ უფრო მრავლოვანია (ტაბ. V₆).

დაკბილული შტამპით (იხ. ტაბ. V₉), რომელიც ქალადიდის ზურგას მეორე ფენაში იქნა აღმოჩენილი და რომლის მსგავსი სამთავროს სამაროვანზედაც იყო აღმოჩენილი, შემკულია როგორც შავად, ისე მოვარდისფროდ გამომწვარი კურკელი. ეს შტამპი იძლევა დატიხრულ ხაზებს, რომელთა მეშვეობით, როგორც აღვნიშნეთ, ან ღარებს შორის მოქცეული სიბრტყეებია შემკული, ან რელიეფურ ქედებს შორის მოქცეული სიბრტყეები; ეს უკანასკნელი მთლიანად იფარება ხოლმე ამ დატიხრული ხაზებით და საბოლოოდ დახორკლილ ზედაპირს ეიღებთ. ასეთი ზედაპირების შეზამება რელიეფური ქედებით გადმოცემულ შევრონებთან და ფესტონებთან თუ ღარებით შემოფარგლულ ზედაპირებთან ძალიან ეფექტურ ანდაზს იძლევა. მოშავოდ გამომწვარ კურკელზე დატიხრული ხაზებს ანდაზი უფრო წმინდა შტამპითაა ხოლმე შესრულებული, ვიდრე მოვარდისფროდ გამომწვარზე.

ან ზანის კერამიკა მოპოვებულია კულტურულ ფენებში და ამიტომ ფარავ-

¹²⁷ შდრ. Б. А. Куптин; II, МАК, II, ტაბ. 61₂, სურ. 60₉.

მენტულია. ამის გამო ხშირად გვიჩირს ამა თუ იმ ქურკლის ფორმის წარმოდგენა. მიუხედავად ამისა, შაინც ცალკე უნდა შევჩერდეთ ზოგჯერტი ქურკლის ტიპოლოგიურ თავისებურებაზე. ამ მხრივ უპირველეს ყოვლისა ყურადღებას იქცევს ქურკლის ყურები.

ყურების ორი ჯგუფი უნდა გამოვყოთ. პირველ ჯგუფს მიეკუთვნება ყურები (ტაბ. Vს), რომლებიც ზედა ნაწილში ქურკლის კორპუსს უერთდებიან ძვიდეთი, ხოლო ამ ძვიდესთან ყურის შეერთების ადგილას აქვთ ვერტიკალური ბრტყელი ქიმი. ეს ყურები მორკალულია, ზოგჯერ ტეხილად, რის გამოც მოყვანილობით ფრინველის მკერდს მოგვაგონებს. ამიტომ მათ ფრინველის მკერდისებურ ყურებსაც უწოდებენ. ამ ტიპის ყურები, როგორც წესი, ტოლჩებს აქვთ და ძვიდე, რომლითაც ისინი ტოლჩის კორპუსს უერთდებიან, ან პორიზონტულია, ან მორკალული, ანდა ირიბად დაქანებული.

ყურების ეს ჯგუფი სხვა სახესხვაობასაც იძლევა. მაგალითად, ყურების ერთ ნაწილს ქიმი სწორი და ბრტყელი აქვს (ინპ. 12—65, 111—65), ზოგს წიბურად მახვილი, ზოგს შუაში უნაჯირისებურად, თუ ნახევარმოთავისებურად ჩაზნექილი (მდრ. ინპ. 679—65), ზოგს ზემოდან ოდნავი ჩაზნექილობა ეტყობა, მაგრამ იმის გამო, რომ ყური ზედა ნაწილში შედარებით განიერდება, მოკლერქიანი ხარისს მახვს მოგვაგონებს და ერთგვარ ტენდენციას ამჟღავნებს ე. წ. ზომორფული ყურებისაყენ (მდრ. ინპ. 416—65, 1050—65, 28—65). შესაძლებელია, რომ სწორედ ამ ჩაზნექილობის წარმოშობა აძლევს დასაბამს ყურებს რქისებური შვერილებით¹⁸⁸. ამ ტიპის ყურებს ქიმი ზოგჯერ არცა აქვთ დიფერენცირებული (მდრ. ტაბ. XIX).

ამ ჯგუფის ყურები ქურკლის კორპუსთან შეერთებისას ქნნიან ოვალურ ნახვრეტს, წაგრძელებულ ოვალურს, მომრგვალებულ ოთხკუთხას და ფარგლურად მრგვალს. ყურის გარე ზედაპირი უმეტეს შემთხვევაში ბრტყელია, ზოგჯერ მომრგვალებული, იშვიათად წახნაგოვანი (მდრ. მაგალითად, ინპ. 679 — 65).

პირველი ჯგუფის ყურები ყველაზე ადრეული ჩანს ძველი კოლხური პერიოდის I ეტაპის ყურებს შორის; ყოველ შემთხვევაში სტრატოციტირებულ ძეგლზე (ნაოხვამუზე, ზურგაზე) ისინი მხოლოდ ქვედა ფენებში გვხვდება.

მეორე ჯგუფში ვაერთიანებთ ე. წ. ზომორფულ ყურებს, რომლებსაც ზედა ნაწილში რქისებური შვერილები აქვთ. ეს რქისმაგვარი შვერილები იმდენად წაჯალნაირადაა დამუშავებული, რომ შესაძლებელია ცალკეული ქვეტიების გამოყოფა: არის, მაგალითად, ტოლჩების ყურები კოქისებურად სტილიზებული შვერილებით (ტაბ. XIX₁, მდრ. ინპ. 1086—65). გვაქვს ყურები, რომელთაც ზედა ნაწილში აქვთ-იქვთ კონუსისებური შვერილები აქვთ და ყურის კორპუსთან ერთად ხარის პირისაზის იმიტაციას ქნნიან (მდრ. ინპ. 167—169, 169—, 432—65), ანდა ყურები, რომელთა შვერილები ცხოველთა დაცკვეტილი ყურების შთაბეჭდილებას ტოვებენ (მდრ. ინპ. 432—64; 167-, 432-, 1032-, 1032—65; 694—64).

ყურების აღწერილი ჯგუფი უმეტეს შემთხვევაში ტოლჩებისეულია, თუმცა ზოგი მათგანი შეიძლება ქოთნების კუთვნილიც იყოს. ასეთი ყურების უმრავლესობა ან მრგვალ განივკვეთიანია ან ბრტყელი-ოვალურ განივკვეთიანი. შედა-

¹⁸⁸ მდრ. Б. А. Куфтин, Материалы к археологии Колхиды, II, 226.

რებით იშვიათად ვხვდებით ასეთ ყურებს დაწახნაგებული კორპუსით. ყურების ეს ჯგუფი დამახასიათებელია ძველი კოლხური პერიოდის I ეტაპის კერამიკისათვის, მაგრამ ის თავის არსებობას განაგრძობს მეორე ეტაპზეც, ამიტომ მხოლოდ ასეთი ყურები, მცირე გამოჩაყლის გარდა, ამა თუ იმ ეტაპის განმსაზღვრელად არ გამოდგება. აღნიშნულ მცირე გამოჩაყლის კი შეიძლება მიეკუთვნოს ყურები კოქსიებული შვერილებით, რომელიც მეორე ეტაპის ქურქელს არ ახასიათებს და აშკარად პირველი ეტაპის ქურქელის განმსაზღვრელ თავისებურებადაა მისაჩნვეი, და რქისებურშვერილიანი ყურების ზოგი სახეობა, რომელზეც ქვემოთ ვისაუბრებთ.

ძველი კოლხური პერიოდის პირველი ეტაპის კერამიკისათვის დამახასიათებელია უყურო ქურქელიც, რომელიც ქიქებითაა წარმოდგენილი. ქიქები უპირატესად შავლეგაა, მათ სწორი, ცილინდრული ფორმა აქვთ, უმრავლესობა გამოირჩევა საგულდაგულო ორნამენტირებით (შდრ. ტაბ. V₂ და 7).

ძველი კოლხური პერიოდის მეორე ეტაპზე თიხის ნაწარმი განიცდის რიგი ფორმალური ხასიათის ცვლილებებს, თუმცა, როგორც აღნიშნული გვექნა, ფორმალურ თავისებურებათა ნაწილი ამ ეტაპზეც განაგრძობს თავის არსებობას. ეს შეეხება უპირველეს ყოვლისა ე. წ. ზომორფულ ყურებს. მართალია, ამ დროს აღარ ვხვდებით ყურებს კოქსიებურად ბლომბდახვეული შვერილებით, მაგრამ ქურქელი რქისებურშვერილიანი ყურებით ძალიან გავრცელებულია.

მეორე ეტაპისათვის განსაკუთრებით სპეციფიკურია ყურები, რომელთა რქისებური შვერილები ბლომბწაყვეთილია და შუაში ჩაღრმავებული, გადობელილი ხის ორკაბი ტოტების მსგავსად (ტაბ. VI₂, ა, 10, 12). სტრატეფიციკრებულ ძეგლებზე ასეთ ყურებს ვხვდებით ნაოხვამუს ზედა ფენებში, ნოსირი III-ში ტენხურის ფლატეზე და დაბლაგომის შუა ფენაში¹⁸⁹. ასეთი ყურები დამახასიათებელია ლეჩხუმისა (ცხეთა) და ზემო იმერეთის (ითხვისი) მასალებისათვის. აღწერილ ყურებს ბლომბწაყვეთილი შვერილებით აშკარად ეტყობათ ტენდენცია ამ რქისებური შვერილების სტილიზაციის ახალი ვარიანტისაკენ, როცა ქურქელის ყურის ზედა ნაწილში ჩნდება არა შვერილები, არამედ ლილვისებური ფორმის შუაში ჩაღრმავებული დანაძერწები. ასეთი ყურები ლილვისებური დანაძერწებით ძველი კოლხური პერიოდის მეორე ეტაპის სპეციფიკას შეადგენს. ეს ლილვისებური დანაძერწები გვხვდება როგორც სადა, ისე შემკული. შევკობა უფრო ხშირად გადმოკემულია წერტილებს, ან სწორი და ირიბი ქდეების მწკრივებით (ტაბ. VI₁-9, 13-15).

აზგვარი ყურები ბევრგანაა აღმოჩენილი დასავლეთ საქართველოში, მაგრამ სტრატეფიციკრებულია მხოლოდ დაბლაგომში. სოფ. ქვემო ჰალადიში მსგავსი ყურები აღმოჩნდა ისეთ ქურქელთან ერთად, რომელიც დამოწმებულია დაბლაგომის შუა ფენაში და ხაზს უსვამს მოცემული ეტაპისათვის ლილვისებური დანაძერწიანი ყურების სპეციფიკურობას.

მხედველობაში გვაქვს კანელირებული ქურქელი, რომელიც ამ ეტაპის კოლხური კერამიკის განმსაზღვრელი ქურქელია. ამ ზანის არქეოლოგიურ მასალაში ვხვდებით სხვადასხვა ზომის კანელირებულ ქურქელს. უფრო ხშირად

¹⁸⁹ Б. А. Куфтин, დასახ. ნაშრომი, გვ. 186—187, სურ. 48 78—79; ტაბ. 35 ა, ბ, გ; დ. ქორიძე, ე. გოგაძე, ნოსირის არქეოლოგიური ექსპედიციის 1969 წლის მუშაობის ძირითადი შედეგები. სსშ, II, 1971, ტაბ. VIII 8, 9, 13.

კი კანელურებით შემკულია საშუალო ზომის ღერგები, საშუალო და მცირე ზომის თხელკედლიანი, მცირედ პირგადაშლილი ქოთნები. ეს უკანასკნელი, სწორედ განსაკუთრებით სპეციფიკური ჭურჭელია აღნიშნული ხანისათვის.

რაც შეეხება ძველი პერიოდის მეორე ეტაპის კოლხური ჭურჭლის ორნამენტს, იგი პირველი ეტაპის ჭურჭელთან შედარებით უფრო ღარიბია. უმეტესი მათგანი ჩვენ ზემოთ უკვე ვახსენეთ. მაგალითად, ამ ეტაპისათვის დამახასიათებელი ზოომორფული ყურების მიმოხილვისას აღვნიშნეთ ამ ყურების ქდევითა და კაწვრით შესრულებული შემკულობა. აღვნიშნეთ აგრეთვე ყველაზე სპეციფიკური სამკაული ამ ხანის ჭურჭლისა — კანელურები. უნდა დავძინოთ მხოლოდ, რომ კანელურები სხვადასხვაგვარადაა დამუშავებული, ზოგ ჭურჭელზე კანელურებს თავი აქვთ მომრგვალებული (ტაბ. VI₁₈, 20), ზოგს ზედა ნაწილში სამკუთხედება აქვს გამოსახელი. ამასთან, თუ ერთ კანელურს ქიმით აზის სამკუთხედი, მომდევნოს — გვერდით და ა. შ. (ტაბ. VI₁₉). ზოგ ჭურჭელზე კანელურები მთავრდება დაუდევრად შესრულებული ნათითურებით (ტაბ. VI₁) და სხვა. ამ ხანის ჭურჭლის შემკულობაში გამოყენებულია აგრეთვე პრიალა ნაზებით შესრულებული სხვადასხვა ანდაზი (რომბული, ბაშური და სხვა), რომელთაც ჩვენ ადრეც ვხვდებით და მომდევნო მუშა პერიოდშიც.

ცალკე უნდა აღვნიშნოთ ლილეისებური დანაძერწების მქონე ყურების შემკულობა; ეს ყურები, როგორც წესი, სადაა, მაგრამ ლილეისებური დანაძერწები სხვადასხვა ფორმის ქდევით არის ხოლმე დამუშავებული (იხ. ტაბ. VI).

როგორც ძვე I, ისე ძვე II კერამიკის გავრცელების სფერო ემთხვევა კოლხური ბრინჯაოს გავრცელების ფარგლებს (იხ. რუკა). ამ გარემოებას არსებითი მნიშვნელობა უნდა მიენიჭოს, რადგან კოლხური ბრინჯაო, როგორც ცნობილია, განძებადაა წარმოდგენილი და კერამიკასთან ერთად თითქმის არ არის დადასტურებული. ამ მხრივ აღსანიშნავია ჩვენს მიერ სოფ. ქვემო ჰალადილის ერთ-ერთ ნაშოსახლარზე ჰვე II კერამიკულ მასალასთან ერთად კოლხური მინიატურული ცულის ყალიბისა და მეტალურგიული ქურის საქშენი მილის აღმოჩენა (ტაბ. XVI₃, 5). სრულიად აშკარაა, რომ კოლხური კერამიკა და კოლხური ბრინჯაო ერთი არქეოლოგიური კულტურის ორი შემადგენელი ნაწილია და ეს მოწმდება არა მარტო მათი გავრცელების ფარგლების თანხვედრით, არამედ ქრონოლოგიური შესაბამისობითაც (მღრ. ტაბ. XXIV).

კოლხური ბრინჯაოს მოქმედების ქრონოლოგიური საზღვრების შესახებ ერთი აზრი არ არსებობს. როცა ამ კულტურას ყობანურს უწოდებდნენ, მისი დათარიღებისათვის ამოსავალი იყო ყობანური მასალა, ხოლო როცა მივიდნენ იმ დასკვნამდე (მართალია, „კოლხურ-ყობანური“ საფეხურის გავლით), რომ კოლხური ბრინჯაო კუთვნილია სრულიად დამოუკიდებელი კოლხური კულტურისა, რომელიც, როგორც ზემოთაც გვქონდა აღნიშნული, ავტორთა უმრავლესობის აზრით, წინ უსწრებდა ყობანურს და ამ უკანასკნელზე გავლენასაც ახდენდა (ყოველ შემთხვევაში, იქ ინერგებოდა კოლხური კულტურის წამყვანი ელემენტები, სახელდობრ ცული)¹⁹⁰, საფუძველი მისი დათარიღებისა გახდა. თვით კოლხური მასალა, განსაკუთრებით კი საქართველოს სხვა სტრატოტიფიკურებულ ძეგლებზე აღმოჩენილი კოლხური ბრინჯაოს ნიმუშები. ამიტომ ჩვენ აღარ შევხვებით იმ ავტორებს (რ. ვირხოვს, ა. უეაროვს, ე. შანტრს, ვ. გოროდ-

¹⁹⁰ Е. И. К р у п н о в, О происхождении и датировке кобанской культуры, СА, 1, 1957, гл. 79 შპდ.

კოკის, ა. ტალგრენს, ფ. ჰანჩარს და სხვ.), რომლებსთვისაც ამოსავალი მხოლოდ ყოზანური კულტურაა.

ბ. კუფტინი ფიქრობდა, რომ კოლხური ბრინჯაოს აყვავების ხანა ურარტუს ეპოქის თანადროულია. მისი აზრით, მაშინ როდესაც ურარტელების როგორც საქართველო, ისე საბრძოლო იარაღის წარმოება მთლიანად გადასულია რკინაზე, საქართველოში რკინას ბრინჯაოსთან შედარებით მეორეხარისხოვანი მნიშვნელობა ჰქონდა¹⁹¹. თავის სხვა ნაშრომში მალაქლუს ურარტულ სამაროვანზე კოლხურ-ყოზანური კულტურისათვის დამახასიათებელი ბრინჯაოს ჭურჭლის ყურის აღმოჩენის გამო კოლხური ბრინჯაოს აყვავების ხანა კვლავ ურარტულ ეპოქას შეუფარდა¹⁹².

ამგვარი დათარიღება დღეს მეცნიერებისათვის განვლილი ეტაპია და მისი წამოყენების ხანაშიც მისი გაზიარებისათვის მრავალი ფაქტიური ხასიათის წინააღმდეგობის გადალახვა იყო საჭირო, რის გამოც ხშირად თვით ავტორი ვარდობდა წინააღმდეგობაში¹⁹³. გარდა ამისა, დღეს უკვე მტკიცედ ფიქრობენ, რომ საქართველოში, ყოველ შემთხვევაში მის ცალკეულ პროვინციებში, რკინის ათვისება უნდა დაწყებულიყო ჯერ ძვ. წ. XIV—XIII საუკუნეებში¹⁹⁴. თვით კოლხური ბრინჯაოს კულტურის ზეგროშიც რკინის გამოყენების მაღალი დონე არქეოლოგიურად დადასტურა უკვე ძვ. წ. XIII ს-დან მაინც უღეს განაში არსებულმა რკინის ნივთებმა და რკინის ინკრუსტაციამ¹⁹⁵.

რაც შეეხება კოლხური ბრინჯაოს ჭურჭლის ყურის მსგავსი ყურის აღმოჩენას მალაქლუს კოლუმბარიუმზე და ამ ერთიანობის მიხედვით მთელი კოლხური კულტურის აყვავების განსაზღვრას ურარტული ხანით, ასეთი ცდა თავისთავადაა მიუღებელი, მით უმეტეს თუ გავიხსენებთ, რომ ამგვარი ყურები, როგორც ეს სამართლიანადაა აღნიშნული, გავრცელებული ჩანს ძვ. წ. II ათაწლეულიდან ძვ. წ. IV საუკუნემდე¹⁹⁶.

კოლხური ბრინჯაოს ქრონოლოგიის განსაზღვრის დროს არსებითად განსხვავებულ აზრს ადგას ო. ჯაფარიძე. მისთვის ამოსავალია აღმოსავლეთ საქართველოა ის ძეგლები, რომლებშიც კოლხური ბრინჯაოს ნიმუშები დადასტურდა. ამ მოწინააღმდეგეობით კოლხური კულტურის ქვედა ქრონოლოგიურ საზღვრად ავტორს მიაჩნია ძვ. წ. XIII საუკუნე, ხოლო ზედა საზღვრად — ძვ. წ. VIII საუკუნე¹⁹⁷.

აღმოსავლეთ საქართველოს იმ სტრატეგიკურ ძეგლებსა და ცალკეულ კომპლექსებსაც (თუკი ამ უკანასკნელთა შედგენილობა სანდო დათარიღების შესაძლებლობას იძლევა), რომლებშიც ვხვდებით კოლხური ბრინჯაოს ნივთები ნიმუშებს, მართლაც დიდი მნიშვნელობა აქვს კოლხური კულტურის

¹⁹¹ Б. А. К у ф т и н, Археологические раскопки в Триалети, გვ. 53.

¹⁹² Б. А. К у ф т и н, Урартский «колумбарий» у подошвы Апарата и Куро-Араксских неолит, საქ. სახელმწ. მუზეუმის მოამბე, XIII-B, 1944, გვ. 26—27.

¹⁹³ იბ. რ. ა ბ რ ა მ ი შ ვ ი ლ ი, რკინის ათვისების საკითხისათვის აღმოსავლეთ საქართველოს ტერიტორიაზე (ძვ. წ. XIV—VI სს.), საქ. სახელმწ. მუზეუმის მოამბე, XXII-B, 1961, გვ. 24.

¹⁹⁴ ი ქ ვ ე, გვ. 349—362, 374 და შმდ.

¹⁹⁵ ი ქ ვ ე, გვ. 326, 349.

¹⁹⁶ ო. ჯ ა ფ ა რ ი ძ ე, კოლხური ცულო, საქ. სახელმწ. მუზეუმის მოამბე, ტ. XVI-B, 1950; გვ. 84; მ ი ს ი ვ ე ჯ, Бронзовые топоры Западной Грузии, СА, XVIII, 1953, გვ. 300; რ. ა ბ რ ა მ ი შ ვ ი ლ ი, დასახ. ნაშრომი, გვ. 323.

¹⁹⁷ ო. ჯ ა ფ ა რ ი ძ ე, კოლხური ცულო, გვ. 80—85.

დათარიღებისათვის; მაგრამ აღმოსავლეთ საქართველოს აღნიშნულ ძეგლებში კოლხური ბრინჯაოს ნივთების არსებობა მიუთითებს მის საყოველთაო გავრცელებასზე, მასზე მოთხოვნილების გაზრდაზე, მის გაცვლით საგნად გადაქცევასზე და არა მის გაჩენასზე, წარმოშობასა და თავდაპირველ მოზმარებაზე, რაც ჩვეულებრივ წინ უსწრებს, ზოგჯერ საგრძნობლადაც, ზემოხსენებულ ვითარებას. ასე რომ, თუ აღმოსავლეთ საქართველოს კომპლექსებს (გოსტიბეს კომპლექსს, სასირეთის განძს, სურამის სამარხს), რომლებიც კოლხური ბრინჯაოს ნივთებს შეიცავენ, ათარიღებენ ძვ. წ. XIII—XII სს.¹⁹⁸, მაშინ ბუნებრივია ამ ნიმუშების და მით უფრო მათი წინაპორბედების წარმოშობის დრო უფრო ადრეულ ხანაში გადავითანათ. მეორე მხრივ, რაკი კოლხური ბრინჯაოს კომპლექსებში მხოლოდ და მხოლოდ ბრინჯაოს ნივთები გვაქვს, რკინა კი სრულებით არ არის წარმოდგენილი, ფიქრობენ, რომ კოლხური კულტურა წინ უსწრებდა ბრინჯაოდან რკინაზე გარდამავალ ხანას¹⁹⁹. აღსანიშნავია, რომ უდეს განძი — ერთ-ერთი უძველესი კომპლექსი კოლხური ბრინჯაოსი, რომელიც ძვ. წ. XIII საუკუნის დასასრულით თარიღდება და რომელიც თავისი შედგენილობით კოლხური ბრინჯაოს კულტურის განსაკუთრებული აყვავების ამსახველია, ასზე მეტ ბრინჯაოს ნივთთან ერთად შეიცავს რკინის ნივთებსაც: ორ შუბისპირს, სატყეარს, ლახტისთაკს, საკინძსა და რკინის ინკრუსტირებულ აბზინდას²⁰⁰. უდეს განძში ბრინჯაოსა და რკინის ნივთების შეფარდება რიცხობრივით და შნიშვნელობით მხრივაც ნათელს ხდის, რომ ამ დროს, ე. ი. ძვ. წ. XII საუკუნის დასაწყისისათვის მაინც, კოლხური ბრინჯაოს უძველეს საწარმო-დასავლეთ კერაში, მართალია, ჯერ კიდევ გაბატონებულია ბრინჯაოს ინდუსტრია, მაგრამ აშკარად იგრძნობა რკინის წარმოებაზე გადასვლაც. მაშასადამე, ამ დაკვირვებების მიხედვითაც კოლხური ბრინჯაოს წარმოშობის თავდაპირველი საფეხურები, მისი ქმნადობის საწყისი ეტაპები ძვ. წ. XIII—XII საუკუნეებზე უფრო ადრეულ ხანაშია საკუთვებელი. და მართლაც, როგორც ეს ზემოთ ვცადეთ გვეჩვენებინა. უახლესმა კვლევა-ძიებამ აშკარა გახადა, რომ უძველესი სახეობანი კოლხური ცულისა ძვ. წ. XIV საუკუნის დასასრულს არ უნდა გადმოსცდეს. თობის უძველესი ნიმუშიც დადასტურებულია ურეკის განძში, რომელიც, როგორც აღვნიშნეთ, ძვ. წ. II ათასწლეულის შუახანებს უნდა ეკუთვნოდეს. ძვ. წ. XIV საუკუნეში დადასტურებული გვაქვს კოლხური ბრინჯაოს ერთ-ერთი ყველაზე სპეციფიკური კომპონენტი — წალდი. ასევე ძვ. წ. II ათასწლეულის I ნახევარის დასასრულს განეკუთვნება მხრებიანი, პირმორკალული და სწორყუიანი ბრტყელი ცულები, რომლებიც, როგორც ნაჩვენებია იყო, აგრეთვე დამახასიათებელია კოლხური ბრინჯაოსათვის. სეგმენტისებური იარაღები (ყოველ შემთხვევაში მისი არქაული ნიმუშები), კოლხური ბრინჯაოს კიდევ ერთი დამახასიათებელი კომპონენტი, თავს იჩენს ძვ. წ. XIV საუკუნიდან²⁰¹.

¹⁹⁸ იხ. რ. აბრამიშვილი, დასახ. ნაშრომი, გვ. 315, შწმ. 36; მისივე, სამთავროს სამაროვანზე აღმოჩენილი გვიანიბრინჯაოს ხანის და რკინის ფართო ათვისების ხანის ძეგლების დათარიღებისათვის, საქ. სახ. მუზეუმის მოამბე, XIX-A და XXI-B, 1957, გვ. 188. ტაბ. 1.

¹⁹⁹ გ. მელიქიშვილი, საქართველოს, კავასიისა და მახლობელი აღმოსავლეთის უძველესი მოსახლეობის საკითხისათვის, გვ. 76.

²⁰⁰ Т. Н. Чубинишвили, Т. И. Татишвили, О. С. Гамбашидзе. Археологические разведки в южных районах Грузии, გვ. 116—117; შწმ. 3; აგრეთვე, აღჯაეაბიშვილი, ტ. ჩუბინიშვილი, უდის განძი, „საპუოთა ხელოვნება“, № 4, 1959, გვ. 60.

²⁰¹ დ. ქორიძე, დასახ. ნაშრომი, გვ. 92.

ამრიგად, ძვ. წ. XIV საუკუნისათვის კოლხური ბრინჯაოს ყველა ძირითადი და განსაზღვრელი ელემენტი უკვე ჩამოყალიბებულია. მაშასადამე, ის, რასაც ჩვეულებრივ კოლხურ კულტურას უწოდებენ, ამ დროისათვის მთლიანობაშია წარმოდგენილი. მაგრამ მიუხედავად ამისა, მაინც არ იქნებოდა მართებული გვიანბრინჯაოს ხანის ქვედა ქრონოლოგიურ ზღვრად ძვ. წ. XIV ს. მიჩნევა. საქმე ისაა, რომ კოლხური ბრინჯაოს ნივთების ის ფორმები, რომელნიც შეიძლება ძვ. წ. XIV ს. მიეკუთვნოს, იშვიათად განვითარებულია, რომ მათი სრულყოფა უფრო ადრეულ ხანაშია გადასატანი. მართლაც, კოლხური ცულის ისეთი უშუალო წინამორბედები, როგორცაა, მაგალითად, ურეკის ცული, რომელიც ფაქტიურად დიდად აღარ განსხვავდება ადრეული კოლხური ცულები-საგან და, როგორც აღნიშნული იყო, თანაარსებობს კიდევ მათთან, გვიანბრინჯაოს ხანის კოლხური კულტურის სფეროში უნდა მოთავსდეს. ამის სასარგებლოდ მეტყველებს ისიც, რომ ურეკის ტიპის ცულები ფორმალურ თავისებურებათა გამო არ არიან წინამორბედი ეპოქისათვის დამახასიათებელი და ახალი ხანის დასაწყისზე მიუთითებენ. აღნიშნულ მოსაზრებათა გამო, ვფიქრობთ, უფრო კანონიერი იქნება, თუ კოლხური გვიანბრინჯაოს კულტურის დასაწყისს ძვ. წ. XV საუკუნეში მაინც, ან იქნებ XVI საუკუნეშიც გადავიტანთ. ასეთ განსაზღვრას, როგორც დავინახეთ, მხარს უჭერს კოლხური ნამოსახლარების რადიოკარბონული მეთოდით მიღებული თარიღი. მეორე მხრივ, გვიანბრინჯაოს ხანის ქვედა მიჯნის ზემოთ წარმოდგენილი გადაადგილება გამართლებული იქნებოდა არა მარტო აღნიშნული ფაქტიური ვითარებით, არამედ მცირეაზიურ პერიოდიზაციასთან ჩვენი პერიოდიზაციის შეთანხმების საკიროების გამოც, რაზეც მართებულად მიუთითებს გ. მელიქიშვილიც²⁰². მცირე აზიის უნიფიცირებული პერიოდიზაციის მიხედვით გვიანბრინჯაოს ხანა ძვ. წ. 1600—1200 წწ. განისაზღვრება²⁰³, ასე რომ, ხეტების ისტორიის ორი ძირითადი ეტაპი ე. ი. ძველი სამეფოს ხანა და იმპერიის პერიოდი თავსდება გვიანბრინჯაოს ხანაში²⁰⁴. დასავლეთ საქართველოსა და მცირე აზიის პერიოდიზაციებს შორის ასეთ შესაბამისობა შესაძლებლობა, ვფიქრობთ, ნათლად გამოჩნდა ზემოთ განხილულ ისეთ ფაქტებში, როგორცაა კოლხური სეგმენტის აღმოჩენა ალი-შარზე, მხრებიანი ბრტყელი ცულის თანადროული დადასტურება კოლხურ კომპლექსებში და მცირეაზიურ ძეგლებზე (მაგალითად, მერსინის IX პორი-ზონტში), ანდა ბოლასქაოში ლაილაშისა და ლველის ტიპის ცულის აღმოჩენა. ლაილაშისა და ლველის ცულების ქრონოლოგიურად შესაბამის ფენაში, რომელსაც დაახლოებით ძვ. წ. 1400 წლით ვანსაზღვრავენ. ამას შეგვიძლია დავუმატოთ აღმოსავლურ-აზიურკავკასიური ტიპის ცულის გამოსახულება ხატუშაშის ერთ-ერთ კარიბჭეზე („მეომრის კარიბჭე“) ჩელიეფურად გამოკვეთილი მეომრის ხელში. ეს კარიბჭე ძვ. წ. XIV საუკუნით თარიღდება²⁰⁵. ეს ფაქტები, გარდა თავისი დიდი ისტორიული მნიშვნელობისა, რაზეც ზემოთ გვქონდა საუბარი, აშკარად მიუთითებენ საქართველოსა და მცირე აზიის გვიანბრინჯაოს

²⁰² გ. მელიქიშვილი, საქართველოს, კავკასიის და შავ. აღმოსავლეთის უძველესი მოსახლეობის საკითხისათვის, გვ. 78.

²⁰³ Seton Lloyd. Early Anatolia, The archaeology of Asia Minor before the Greeks. London and Tonbridge, 1956, გვ. XX, ლიავრაბა.

²⁰⁴ Seton Lloyd, დასახ. ნაშრომი, გვ. 13.

²⁰⁵ R. Hamann. Geschichte der Kunst. Berlin, 1957, გვ. 374, სურ. 403.

პერიოდების სინქრონულობაზე და მაშასადამე სინქრონიზაციის აუცილებლობაზეც.

ამრიგად, ზემოთ განხილული კოლხური კერამიკა და კოლხური ბრინჯაო ქრონოლოგიურადაც ემთხვევა ერთიმეორეს. ანასთან, უკვე დღეს არსებობს გარკვეული საფუძველი ვარაუდისათვის, რომ ძველი პერიოდის პირველი ეტაპის კოლხური კერამიკა შეესაბამება დროში კოლხური ბრინჯაოს უძველეს ფორმებსა და კომპლექსებს, ხოლო ძველი პერიოდის II ეტაპის კოლხური ჭურჭელი — ბრინჯაოს ნივთების უფრო განვითარებულ ფორმებს. ყოველ შემთხვევაში, კოლხური ტულის განვითარების იმ ტიპოლოგიურ-ქრონოლოგიური სქემის მიხედვით, რომელიც დ. ქორიძეს აქვს მოცემული²⁰⁶ (ტაბ. XXIV) და რომელიც ქრონოლოგიურად ზოგადად ემთხვევა ძველი პერიოდის კოლხური კერამიკის ჩვენს პერიოდიზაციას, ეს ვარაუდი დასტურდება. კოლხურ ბრინჯაოში კი სწორედ ტულია ფორმალური თვალსაზრისით ყველაზე რთული იარაღი, მხოლოდ მას აქვს ის მკვეთრად ჩამოყალიბებული ფორმალურ-ტიპოლოგიური თავისებურებანი, რომელთა ცვლილების საფუძველზე შეიძლება გარკვეული ქრონოლოგიური მიჯნები აღინიშნოს. ამდენად პერიოდიზაცია, რომელიც ზემოთ წარმოვადგინეთ, არამარტო კოლხური კერამიკის გენეზის ასახავს, არამედ, საერთოდ, კოლხეთის და მასთან კავშირში მყოფი მხარეების არქეოლოგიური მასალის განვითარების მიჯნებს; მით უმეტეს, რომ შუა კოლხური პერიოდიდან არქეოლოგიურ კულტურაში განმსაზღვრელი მნიშვნელობა, არსებითად, კერამიკას ენიჭება.

თუ იმ კერამიკულ მასალას, რომელიც, როგორც ჩანს, ძვ. წ. VI ს. შუახანებიდან ვრცელდება, შევედარებთ ზემოთ მიმოხილულ წინამორბედი ხანების კოლხეთის თიხის ნაწარმს, ძნელი არ იქნება სხვაობის შემჩნევა. თუ ჭურჭლის გამოწვის ტექნიკა, თიხის შემადგენლობა, მასალის პირველადი დამუშავება, ე. წ. „სამზარეულო“ ჭურჭლის ფორმები არსებითად იგივე დარჩა, მკვეთრად შეიცვალა თიხის ჭურჭლის წამყვანი ფორმები, მათი ზედაპირის დამუშავება, ორნამენტი, გაჩნდა სრულიად ახალი ჭურჭელი.

ახალი ჭურჭლის გაჩენა მეურნეობის ახალი დარგების განვითარებასთან და საერთოდ ეკონომიკაში მომხდარ დიდ ძვრებთან უნდა იყოს დაკავშირებული. ამ მხრივ, უპირველეს ყოვლისა, ყურადღება უნდა შევაჩეროთ ქვევრებზე, რომლებიც კედლების დამუშავების მიხედვით სამ ჯგუფად განიყოფებიან. პირველ ჯგუფს (ტაბ. VII.1,2) შეადგენენ დიდი ზომის მუცელგანხიერი ქვევრები, რომლებსაც ყელის გარშემო, ჩვეულებრივ, შემოუღებდათ სამი რივი ფართო ღარებისა. ქვევრის კორპუსი ქვემოთკენ სხივისებურადაა გაშლილი. ამ ქედებს შორის ფართობი ან სადაა, ანდა ზშირად შევსებულია ნაკაწრი ღარებით. სხივურად გაშლილ ქედებს ზედა ნაწილში დაძვრწილი აქვთ ნათითურები. ქვევრების პირი ზემოდან ბრტყელია და გარეთაა გაზიდული, კვეთში სამკუთხა განივკვეთიანია. პირქობი ჩვეულებრივ შემკულია რომბული ორნამენტით ან ხეისებური სარტყლით, ეს ანდაზი ხშირად კორპუსზეც დაიტანება.

ქვევრების მეორე ჯგუფს (ტაბ. VIII.1) ზედაპირი შემკული აქვს წვრილი ერთმანეთზე მიჯრილი ზერელე ღარებით, რომლებიც გოფირებულ ზედაპირს ქმნიან. ეს ზედაპირი ჩვეულებრივ ღარებითა და გლუვი მომრგვალებული ქედებითაა დაყოფილი. ამ ტიპის ქვევრებზე, განსაკუთრებით იმ ეგზემპლარე-

²⁰⁶ დ. ქორიძე, დასახ. ნაშრომი, გვ. 61.

ბზე. რომლებიც ურნებადაა გამოყენებული, ზოგჯერ ვზვდებით ცხოველთა. გამოსახულებებსაც²⁰⁷, თუმც ურნებად იყენებდნენ ისეთ ქვევრებსაც, რომლებზეც გამოსახულებები არ იყო. მეორე ჯგუფის ქვევრები უმეტეს შემთხვევაში შავი ფერისაა და გაპრიალებულია.

ქვევრების მესამე ჯგუფი (ტაბ. VIII_{2-3,5}) გამოირჩევა კედლების მდიდრული რელიეფური შემკულობით. სამკაული წარმოადგენს რელიეფური თოკისებური გრებილით შესრულებულ სხვადასხვა ანდაზს, უფრო ზშირად კონცენტრირებულ რკალებს.

მართალია, ქვევრების სათავეებს ლითონის ინდუსტრიის ძღვეულ ეტაპებზე დამოწმებულ დიდი ზომის კურკელში ეძებენ²⁰⁸, მაგრამ მათი ჩამოყალიბება ფორმითაც და დანიშნულების მიხედვითაც ძვ. წ. VII საუკუნის დასასრულს ან რამდენადმე შემდგომ უნდა მომხდარიყო და, როგორც აღვნიშნეთ, უნდა ყოფილიყო დაკავშირებული მეურნეობის ახალი დარგის, კულტურული მევენახეობა-მელვინეობის განვითარებასთან. ქვევრი ხდება მთავარი კურკელი არა მარტო ყურძნის დამუშავების, ღვინის დაყენება-შენახვისა და ტრანსპორტირებისათვის, როგორც ტარა (ამ მხრივ ქვევრების ტევადობა ჯერ კიდევ გამოსაკვლევი), არამედ როგორც მელვინე-მევენახეთა საძვალეც.

ამ დროის დიდი ზომის კოლხური კურკელი წარმოდგენილია აგრეთვე ღერგებით, რომელთა წინაპრები ადრეულ დერგებშია საძებარი. შუა პერიოდის პირველ ეტაპზე ღერგები გამოირჩევიან არა მარტო დახვეწილი ფორმებით, არამედ გულდაგული დამუშავებითაც. მათთვის დამახასიათებელია გარეთ გადაკეცილი და რამდენადმე ჩანვეული პირები, განიერი მუცელი, ყელზე ორნამენტული სარტყელი და ხშირ შემთხვევაში კორპუსის შავად გაპრიალება (მდრ. ტაბ. VIII₄).

განსაკუთრებული სიახლე იგრძნობა სუფრის კურკელში, რომელიც აგრეთვე თავისი მრავალფეროვნებითაც გამოირჩევა: გვაქვს, მაგალითად, მრავალგვარი სასმისები და ყურმილიანი დოქები, რომლებაც ქვევრებთან ერთად მელვინეობის შემდგომ განვითარებასთან უნდა იყოს დაკავშირებული, სხვადასხვა ფორმის ლანგრები, ჯანები, ჭიქები, საშარილები, მცირე კოჭბები და სხვა კურკელი.

ამ ხანის კოლხური კერამიკის განმსაზღვრელ ნიმუშთა რიცხვს უნდა მივაკუთვნოთ სასმისებიც. მათი ფორმალური თავისებურებანი შესაძლებლობას გვაძლევს სასმისების სამი ტიპი გამოვყოთ. სპეციალური ტიპოლოგიური შესწავლის შედეგად ადვილი შესაძლებელია თითოეულმა ტიპმა რამდენიმე ქვეტიპი მოგვეცეს.

სასმისების პირველ სახეობას (ტაბ. IX₁₋₃) განეკუთვნება ცალეტი მაღალი ცილინდრული ფეხით. ამ ფეხებს სადგომი ნაწილი მრგვალად აქვთ გაფართოებული, რის გამოც ფეხის ქვედა ნაწილი კვეთში სამკუთხა ფორმას იღებს. ამ სასმისების ფეხები ღრუა და, როგორც წესი, შემკულია ტალღური ანდაზით, ზოლო შემდეგ გაპრიალებულია. სასმისის ფუძეზე დატანებული ტალღების ანდაზის რამდენიმე ვარიანტია დამოწმებული, სასმისების ამ ჯგუფს ფეხის ზედა ნაწილში სასმისის კორპუსთან შეერთების ადგილას ცალ მხარეს აქვს მრგვალ-განიკვეთიანი მცირე ყური.

²⁰⁷ Б. А. Куфтин, დასხ. ნაშრომი, ტაბ. 36, 37.

²⁰⁸ ა. ბოხოჩაძე, მევენახეობა-მელვინეობა ძველ საქართველოში არქეოლოგიური მასალების მიხედვით, თბილისი, 1963, გვ. 116. შმდ.

სასმისების მეორე სახეობას (ტაბ. IX₆₋₇) შეადგენს ეგზემპლარები დაბალი გამოყვანილი ფეხით, რომელიც ჩვეულებრივ სადაა და შავადაა გაპირალბებული. კორპუსი ამ სასმისებისა შემდეგნაირადაა დამუშავებული: ერთ ნაწილს კორპუსებზე შემოუყვება რელიეფური მომრგვალებული ქედების სალტებო, მეორე ნაწილი შექმულია ტალღური ანდაზით, ხოლო მესამე რელიეფური სალტებითა და ტალღური ორნამენტითაც.

სასმისების მესამე სახეობას (ტაბ. IX_{10, 12, 16}) ეკუთვნის უფეხო ძაბრისებური ფორმის ეგზემპლარები, რომლებსაც ცალ მხარეს მცირე ყური აქვთ. ქვედა ნაწილი ამ სასმისებისა სადაა, ზედა კი რელიეფური სალტებითაა დამუშავებული.

ამ ხანის კოლხეთის ფართოდ გავრცელებული სუფრის ჭურჭელია ყურმილიანი დოქებიც (ტაბ. IX_{13, 14, 17}). ძვ. წ. VII საუკუნის შემდგომი ხანის თითქმის არც ერთი ნამოსახლარი არ გვეგულება დასავლეთ საქართველოში, სადაც ყურმილიანი დოქები არ გვქონდეს დადასტურებული. აჭარაში, ნაპურვალის ბორცვზე, აღმოჩნდა რამდენიმე მთელი ყურმილიანი ჭურჭელი²⁰⁹. ყურმილიანი დოქების ფორმა, როგორც ჩანს, არსებითად, ერთნაირი იყო. ისეთი, როგორიც ნაპურვალს დოქია, ოლონდ ზომები დოქებისა სხვადასხვა უნდა ყოფილიყო, რაზეც ყურების ნაირი სიდიდე მიუთითებს. იტალიის ტერამარების კერამიკასთან პროტო- და ძველი კოლხური კერამიკის ზოოპორფული ყურების მსგავსების რემინისცენსიით უნდა აღვნიშნო, რომ შუა იტალიის რკინის ხანის პირველი პერიოდის არქეოლოგიურ მასალაში თავს იჩენს ისეთივე ყურმილიანი ხელაღები, როგორიც ზემოთ მიმოვიხილეთ²¹⁰.

ამ ჯგუფის კერამიკის სპეციფიკური და თითქმის საყოველთაოდ გაქრელებული ნაწილია ლანგრები და სხვადასხვა ზომის ჯამები (ტაბ. X), რომლებსაც ერთმანეთთან აახლოვებს სამკუთხა განიკვეთის მქონე პირები კაწვრით შესრულებული რომბული, ბადისებური ან ტალღური ანდაზით შემკული ბაკოებით. ეს პირები ფორმითაც და ბაკოს შექმულობის მიხედვითაც იმეორებენ ქვევრების პირებს და ამიტომ ზოგჯერ ქვევრის პირები დიდი ლანგრის პირებადაა მიჩნეული. ასეთ შეცდომას უნდა ჰქონდეს ადგილი პანტიკაპეონში აღმოჩენილ პირებთან დაკავშირებით, როცა მათ ლანგრის პირებად მიიჩნევდნენ²¹¹. აღნიშნული კერამიკის შორეულ პანტიკაპეონში ექსპორტირების ფაქტი თავისთავად უნდა გამოიციხავდეს მათი ლანგრებად გააზრების შესაძლებლობას, რადგან ექსპორტის საგანი შეიძლება ყოფილიყო ან დახვეწილი კოლხური ჭურჭელი, ანდა ჭურჭელი, რომელსაც სამეურნეო მნიშვნელობა ჰქონდა. კოლხური ქვევრი, როგორც საწყაო ჭურჭელი, თვით კი არ იყო ექსპორტის საგანი, არამედ მისი შიგთავსი, უპირატესად, ლვინო. ამით უნდა აიხსნას ის გარემოება, რომ კოლხური ქვევრების ნაშთები აღმოჩენილია არა მარტო პანტიკაპეონში²¹², არამედ ჩრდილოეთ შავიზღვისპირეთის სხვა ცენტრებშიც.

²⁰⁹ ა. კ ა ხ ი ძ ე, მასალები აღმოსავლეთ შავიზღვისპირეთის ძველი ქალაქების ისტორიისათვის, მასალები საქართველოს და კავკასიის არქეოლოგიისათვის, IV, 1965, გვ. 73, სურ. 2.

²¹⁰ O. Montelius. Die vorklassische Chronologie Italiens (Tafeln). Stockholm, 1912, ტაბ. XXVIII₃.

²¹¹ В. Д. Блаватский, Отчет о раскопках Пянткапая, МИА, 103, 1962, გვ. 12, სურ. 5₄; შტრ. И. Б. Зеест, Н. Д. Марченко, Типы толстостенной керамики из Пянткапая, МИА, 103, გვ. 154—155.

²¹² И. Б. Зеест, И. Д. Марченко, დასახ. ნაშრომი. გვ. 154, 155.

მაგალითად, ნიშნულში კოლხურ თეთრებთან, ნახევარდრაქმებთან ერთად, კოლხური ქვევრებიცაა დამოწმებული²¹³.

შუა პერიოდის პირველი ეტაპის კერამიკის ცალკეული წამყვანი ნიმუშები დამოწმებულია ზოგი დასავლეთ საქართველოში, რაც ამ კერამიკის საყოველთაო გავრცელების მაჩვენებელია. სრული სანით იგი წარმოდგენილია მტენაკლებად შესწავლილ ძეგლებზე, აპარაში და რიონის ქვემო წელზე. ამ ძეგლების შექნაველის შედეგად შეიძლება განისაზღვროს განხილული კერამიკის მოქმედების ქრონოლოგიური ზღვრები. დაბლაგომის, ქვემო ჰალადიდის, ნოსირი III აღმოჩენათა მიხედვით ძველი პერიოდის მეორე ეტაპის კოლხურ კურკელს უშუალოდ ენაცვლება ზემოთ განხილული კერამიკა. ეს ნათლად აისახა ს. ქვემო ჰალადიდში, სადაც ფენათა დარღვევის გამო არეული აღმოჩნდა მიანიცადა-მიანიც ძვე II და შკ I კერამიკული ნაწარმი. იგივე ვითარება, ოლონდ კიდევ უფრო თვალსაჩინოდ დამოწმებულია ნოსირი III-ში. აქ უშუალოდ იმ ფენას ქვეშ, რომელშიც ანტიკური მასალა აღმოჩნდა, გამოვლინდა ფენა იმ მასალის შემცველი, ჩვენ რომ ძვე II ვუწოდებთ²¹⁴. ამ აღმოჩენამ დაგვიდასტურა კოლხეთის არქეოლოგიაში ძვე II ფენის გამოყოფის საჭიროება და ამხვე დროს ამ ფენისა და შკ I ფენის უშუალო კავშირი. ამიტომ აღნიშნულ ფენათა კერამიკული მასალის ქრონოლოგიური გამიჯვნა შესაძლებლობას გვიქმნის მივიღოთ ძველი პერიოდის მეორე ეტაპის დასასრულის თარიღი და თარიღი იმ სიახლეთა გაჩენის დასაწყისისა, რომელიც მომდევნო, შუა პერიოდის პირველი ეტაპის კერამიკაში გვევლინება. თუმცე აქვე უნდა აღინიშნოს, რომ შუა პერიოდის პირველი ეტაპის თიხის ნაწარმის აღრეულ ნიმუშებს ეტყობა წინამორბედი კერამიკისათვის დამახასიათებელი ტენდენციების კვალი. შავალითად, დაბლაგომის ზედა ფენის მასალაში აშკარად იგრძნობა წინამორბედი კერამიკისათვის დამახასიათებელი ზომორფული მოტივების მძლავრი ნაკადი (ცხოველთა გამოსახულებანი ქვევრებზე, ცხოველთა სკულპტურული გამოსახულებანი და სხვა), რაც აშკარად ძველი პერიოდის თავისებურებათა გამოძახილია.

ზომორფულმა მოტივებმა, მართალია, შედარებით უმნიშვნელო, მაგრამ მაინც მკვეთრად ჩამოყალიბებული, კვალი დატოვეს მომდევნო ხანის კერამიკაში. ამ მხრივ ძალიან საინტერესოა რამდენიმე ნიმუში კურკელის ყურებისა, რომლებიც აღმოჩნდა სიმაგრის ნამოსახლარის ქვედა ფენაში და რომელიც უკვე უნდა ეკუთვნოდეს ამ ნამოსახლარის სულ საწყის ეტაპებს. ყველა ეს ყური შეადგამომწვარი კურკელის კუთვნილია. ერთ-ერთი მათგანი (ტაბ. XI₂) მრგვალგანიცკვეთიანია და ზედა ნაწილში რქისებური შვერილები აქვს. თუმცე ეს შვერილები უფრო ცხოველის დაცქვეტილ ყურებს მოგვაგონებს, ვიდრე რქებს. მეორე ყურიც (ტაბ. XI₁) ასევე მრგვალგანიცკვეთიანია და მას ზედა ნაწილში უკვე რქისებური შვერილების ნაცვლად დაქერწილი აქვს ცხოველის თავის სკულპტურული გამოსახულება, რომელიც შემცირებულ ზომებში თითქმის ზუსტად იმორებს ცნობილ სკულპტურას დაბლაგომიდან²¹⁵. აქვეა დადასტურებული ხარის თავის სკულპტურა (ტაბ. XI₃), რომელიც, როგორც ჩანს, რომელიც კურკელის ყურს წარმოადგენდა.

²¹³ В. М. Скуднова, Находки колхидских монет и пифосов в Нимфес, ВДИ, 1952, № 2, с. 238.

²¹⁴ დ. ქოროძე, ე. გოგაძე, ნოსირის არქეოლოგიური ექსპედიციის 1969 წლის შეშაობის ძირითადი შედეგები. გვ. 52.

²¹⁵ შტრ. Б. А. Купфин, Материалы к археологии Колхиды, II, ტაბ. 39₁.

აქ სიტყვას აღარ გავაგრძელებთ შუა პერიოდის I ეტაპის კოლხური კერამიკის ორნამენტის შესახებ მისი განსაკუთრებული მრავალფეროვნების გამო. ვამჯობინებთ მკითხველს მიუვითოთ ამ ორნამენტის სპეციფიკური ნიმუშების ტაბულა (იხ. ტაბ. XII).

შუა პერიოდის პირველი ეტაპის კერამიკა კარგად ისაზღვრება სიმავრის ნაშოსახლარზე (სოფ. საქორჭიოში). ეს მასალა სიმავრეზე დადასტურებულია იმ ფენებში, სადაც აღმოჩნდა იმპორტული ჭურჭელიც, რომლის მოქმედების დრო ცნობილია. ამ მხრივ, უპირველეს ყოვლისა, აღსანიშნავია სიმავრის II უძველეს ფენაში აღმოჩენილი არქაული, წითელი საღებავით შეღებილი, მაღალყელიანი და სქელკედლებიანი ამფორა მასიური ლილვისებური გვირგვინით (ტაბ. XIII). ამ ტიპის ამფორები დამოწმებულია შავი ზღვის სანაპირო ქალაქებში ისტრიიდან ბოსფორამდე, ძვ. წ. VI საუკუნის პირველი ნახევრის მასალასთან ერთად²¹⁶. მაგალითად, პანტიკაპეონში ანალოგიური ამფორა აღმოჩნდა როდოსულ ოინოზოიასთან ერთად, რომელიც ძვ. წ. VII ს. დასასრულითა და VI ს. დასაწყისით თარიღდება²¹⁷.

სიმავრეზე II ფენაში დადასტურებულია აგრეთვე როზეტიანი კილიკი და მასრიანი გვერდობაეცილი ქრაქები (ტაბ. XIII, ა). როზეტიანი კილიკები, როგორც ცნობილია, თარიღდება ძვ. წ. VII საუკუნის ბოლოთი და VI ს. დასაწყისით²¹⁸, ხოლო მასრიანი ქრაქები ძვ. წ. 600 წლისათვის უკვე ჩამოყალიბებული ჩანს, მათი მოქმედება კი ძვ. წ. VI ს. შუახანებს სცილდება²¹⁹. სულ ახლახან სიმავრეზე იმავე II ფენაში აღმოჩნდა მცირე ფიგურული სტილის შავლაკიანი კილიკი. ამგვარ კილიკებს ძვ. წ. VI ს. მესამე მეოთხედს აკუთვნებენ²²⁰.

II ფენაში დადასტურებულ იმპორტულ მასალას ქრონოლოგიურად ეხმაურება ადგილობრივი ჭურჭლის ერთი ნაწილი, რომელიც სხვაგან უფრო ადრეულ მასალასთან კავშირშია დადასტურებული, ხოლო სიმავრეზე ზედა I ფენაში არა გვაქვს და მხოლოდ უძველეს II ფენაში ვხვდებით. მხედველობაშია ქვევრები რელიეფური გრეხილი ორნამენტით (ტაბ. VIII, ა), რომელთა მსგავსი აფხაზეთში ოსუარაიუმებად იყო გამოყენებული²²¹.

ამრიგად, თუ აღნიშნული იმპორტული მასალის საფუძველზე ვიმსჯელებთ, უნდა ვიფიქროთ, რომ კოლხურ კერამიკაში ახალი ფორმების გაჩენა ძვ. წ. VI საუკუნის პირველი ნახევრის ბოლოს იწყება. აღსანიშნავია, რომ რადიოკარბონული მეთოდით სიმავრის II ფენაში დადასტურებული ხის ნაგებობების ნაშთების ასაკი 2660 ± 145 წლით განისაზღვრება²²². როგორც „ზურგაზე“, აქაც ამ რიცხვითი მონაცემების მინიმალური გადახრა გვაძლევს სწორედ იმ შესაძ-

²¹⁶ И. Б. Зеест, Керамическая тара Боспора, МИА, 83, гв. 169, შმდ. ტაბ. 1.

²¹⁷ В. Д. Блаватский, Отчет о раскопках Пантикапея в 1945—1949, 1952 и 1953 гг. МИА., 103, гв. 9—10, სურ. 4; შდრ. Н. А. Сидорова, Арханчская керамика из Пантикапея, МИА, 103, гв. 109—110. სურ. 2.

²¹⁸ Р. В. Шмидт, Греческая арханчская керамика Мирмекия и Тиритакки, МИА, 25, стр. 231, 232.

²¹⁹ Saul S. Weinberg, A cross-section of Corinthian antiquities (Excavations of 1940). Hesperia, vol., XVII, № 3, 1948, гв. 228—229, ტაბ., LXXXIV D81; Margus Campbell Roebuck. Excavation at Corinth 1954. Hesperia, vol., XXIV, № 2, 1955, гв. 152, ტაბ. 60 17—20.

²²⁰ Р. В. Шмидт, დასახ. ნაშრომი, გვ. 246.

²²¹ შდრ. Б. А. Купчик, Материалы к археологии Колхиды, I, ტაბ. XVI.

²²² А. А. Бурчуладзе, დასახ. ნაშრომი, გვ. 10.

ლებელ მიჯნას, როდესაც, როგორც ჩანს, ამთავრებს თავის არსებობას ძველი პერიოდის კოლხური კერამიკა და საფუძველი ეყრება ახალ ფორმებს კოლხურ კერამიკაში, ე. ი. დასაბამი ეძლევა მეორე, შუა კოლხურ პერიოდს.

შუა პერიოდიც, როგორც აღნიშნული გეჟონდა, კოლხური კერამიკის განვითარების მხრივ, ორ ეტაპად უნდა გაიყოს. პირველი ეტაპის თავისებურებანი ჩვენ ზემოთ მოკლედ მიმოვიხილეთ. მეორე ეტაპი შუა პერიოდისა იწყება ძვ. წ. IV საუკუნის დასასრულიდან. ამ დროს განაგრძობენ არსებობას წინა ეტაპისათვის დამახასიათებელი ჭურჭლის ზოგიერთი ფორმები, თუმცე ისინი განიკდიან გარკვეულ ცვლილებებს. მაგალითად, ამ ეტაპზე უპირატესად გავრცელებულია კოლხური ქვევრების მეორე სახეობა, რომელთა ზედაპირი დაყოფილია გლუვი, მომრგვალებული ქედებით გამოყოფილი და ერთმანეთზე მიჯრილი წმინდა და ზერელე ღარებით შემკული სიბრტყეებით. ეს ქვევრები I ეტაპზე შეაკეციანია და ხშირ შემთხვევაში გაპრიალებული ზედაპირი აქვს. მეორე ეტაპზე კი ზედაპირს ზოგჯერ კვლავ შავს ინარჩუნებენ, სარჩული კი, როგორც წესი, მოწითალო უჩნდებათ. ხშირად ეს ქვევრები წარმოდგენილია გარედანაც და შიგნიდანაც აფურისფერი კეციით. ეს ქვევრები კეციითაც და ზედაპირის შემკულობითაც კავშირს აბამენ ფეოდალური ხანის ქვევრებთან, რომელიც ასევე ფართოდაა გავრცელებული მთელ კოლხეთში და რომელიც რიონის ქვემო წელზეცაა დადასტურებული²²³.

შუაკოლხური პერიოდის მეორე ეტაპის საერთო თავისებურებაა იმპორტირება უკვე არა მარტო შუა პროლექციისა, არამედ ჭურჭლის ცალკეული ფორმებისაც. ეს ფორმები ინერგება კოლხეთის კერამიკულ წარმოებაში, მაგრამ აქ მათი უბრალო რეპროდუქცია კი არ ხდება, არამედ ადგილობრივი საწარმოო ტრადიციებისა და მოთხოვნილებების გავლენით იქმნება თავისებური კერამიკა, რომელიც ნედლეულის წარმოებისა და ტექნოლოგიის თავისებურებათა გამო, ფორმალურ-ტიპოლოგიური თვალსაზრისითაც სრულიად განსხვავებულ სახეს იღებს (იხ. ტაბ. XVII). ამ მხრივ, უნდა მოვიხსენიოთ ამ ხანის ერთი ყველაზე დამახასიათებელი ჭურჭელი ე. წ. კოლხური ყავისფერკეციანი ამფორები არა მარტო კოლხეთში მათი საყოველთაო გავრცელების გამო, არამედ იმიტომაც, რომ როგორც ეს მართებულადაა მიჩნეული (რ. ფუთურიძე), ისინი სათავეს უდებენ გვიანკოლხური პერიოდის წელგამოყვანილ ამფორებს²²⁴. ამ ფაქტს, შუაკოლხური პერიოდის II ეტაპის აფურისფერ კეციანი ქვევრების ფეოდალური ხანის დასავლეთ საქართველოს ქვევრებთან ზემოხსენებულ შესაძლებელ კავშირთან ერთად, დიდი მნიშვნელობა აქვს კოლხური კერამიკის და საერთოდ კოლხური კულტურისა და სამეურნეო ტრადიციების გენეზისის თვალსაზრისით.

შუა პერიოდი, კოლხური კერამიკის განვითარების მხრივ, როგორც ჩანს, გრძელდება ახ. წ. პირველ საუკუნემდე. ამ დროს უნდა ეყრებოდეს საფუძველი კოლხური კერამიკის განვითარების მესამე პერიოდს, რომელსაც ჩვენ გვიანს ვუწოდებთ. ამ პერიოდის კერამიკის ცუდად შესწავლასა და მასალის შედარებითი სიმცირის გამო ძნელია ვიმსჯელოთ მისი განვითარების შესაძლებელი ეტაპებისა და სხვა თავისებურებათა შესახებ. ეს სცდება ჩვენნი მსჯელობის სფეროს.

²²³ იხ. ფ.—64—295; ფ.—64—297; ფ.—64—293; შდრ. MAK II, 1869, ტაბ VII₁₄₋₁₈ და VIII.

²²⁴ ი. ლ. ო. რ. თ. ჟ. ა. ნ. ი. ძ. ე, ანტიკური სამყარო და ძველი კოლხეთი, თბ., 1966, გვ. 138.

ასე წარმოგვიდგება მოკლედ კოლხური კერამიკის თავისებურებანი. ისტორიული თვალსაზრისით ამ თავისებურებათაგან განსაკუთრებული მნიშვნელობა უნდა მიენიჭოს იმ გარემოებას, რომ ძველი პერიოდის კოლხური კერამიკა, როგორც აღნიშნული გვექონდა, მოქცეულია კოლხური ბრინჯაოს თავდაპირველი გავრცელების ფარგლებში (იხ. რუკა). ამასთან ამ დამთხვევაში თითქოს ვლინდება უფრო არსებითი ხასიათის თანხვედრა, რომლის კანონზომიერება ჯერ კიდევ დასაზუსტებელია. საქმე ისაა, რომ ქრონოლოგიურად ძველი პერიოდის პირველი ეტაპის კოლხურ კერამიკას, როგორც დავინახეთ, შეესაბამება კოლხური ბრინჯაოს უძველესი განძები (ურეკის, ერგეს, ზენითის რამდენიმე განძი, ვაკიჭვარის, შრომის, ართვინის, ყარადერეს, ბობოყვათის, ციხისძირის, ქოროხის, ქობულეთის, მელექედურის და სხვა განძების), მაგრამ ტერიტორიულად ასეთ თანხვედრას ყოველთვის არა აქვს ადგილი. მართალია, უძველესი განძების უმრავლესობა სამხრეთ-დასავლეთ საქართველოში, კერძოდ აჭარა-გურიაში და მათ მეზობელ მხარეებშია დადასტურებული, სადაც ძველი პერიოდის I ეტაპის კოლხურ კერამიკასაც ვხვდებით, მაგრამ კოლხური ბრინჯაოს უძველესი ფორმები დამოწმებულია ისეთ მხარეებშიც, სადაც ძველი პერიოდის I ეტაპის კოლხური კერამიკა არა ჩანს. ვგულისხმობთ უპირველეს ყოვლისა ჩრდილო-დასავლეთ საქართველოს და მის მიმდგომ მხარეებს და იქ აღმოჩენილ ძეგლებს — პილენკოვოს, გავრის, ბიჭვინტის, ლიხნის, სოხუმის მთის განძებს. საგულისხმოა, რომ ამ მხარეში აღმოჩნდა (სოხუმის მთის მონაპოვარი) ძველი პერიოდის კოლხური კერამიკის II ეტაპისათვის დამახასიათებელი თიხის ნაწარმი. ეს გარემოება როგორცაა გვაფიქრებინებს, რომ ძველი პერიოდის კოლხური კერამიკის მატარებლები აქ მხოლოდ მეორე ეტაპზე ჩნდებიან. ამას გვაფიქრებინებს აქ არა იმდენად ძველი პერიოდის II ეტაპის კერამიკის დადასტურება, რამდენადაც I ეტაპისათვის დამახასიათებელი ჭურჭლის უქონლობა, მაშინ როდესაც მათი თანადროული ბრინჯაოს ნაკეთობები აქ წარმოდგენილია. ეს შეიძლება იმის მაგალითი იყოს, რომ ლითონი უფრო ადრე არღვევს ერთი ეთნო-კულტურული წრის საზღვრებს, ვიდრე ნივთიერი კულტურის რომელიმე სხვა ნაწილი.

მაშასადამე, ძვე I კერამიკას, ფაქტიურად, დასავლეთ საქართველოს სამხრეთ ნახევარში ვხვდებით. განსაკუთრებით საინტერესო და მრავალფეროვან მასალას რიონის ქვემო წელზე ფიქსირებული ძეგლები (ქვალონის „ნაოხვამუ“ და ქვემო ქალადიდის „ზურგა“) გვაწვდიან. მღ. რიონის სამხრეთით ძვე I კერამიკა გვხვდება ნამჭედურში (დ. ხაზუტაიშვილის მონაპოვარი, იხ. ტაბ. XXIII), ცალკეული ნიმუშები მესხეთ-ჯავახეთში — წუნდაში, კულასა და მოლითში (ო. დამბაშიძის მიერ აკრფილი მასალა). რიონის ჩრდილოეთით ძვე I კერამიკის ცალკეული ნიმუშები ჭერჯერობით ჩანს ყულეში (მდ. ხობის შესართავთან), პალურში (ენგურის შუა წელზე), ანაკლიაში (დინა-გუტუბა. II). ადვილი შესაძლებელია, რომ ზოგი ძველი ფორმა ან ანდაზი შემდგომ ეტაპებზეც განავრცობდეს არსებობას. ამ მხრივ კოლხური კერამიკა შუაკოლხურ პერიოდამდე გასაოცარი კონსერვატიულობით გამოირჩევა. ეს თავისებურება განსაკუთრებით ნათლად გამოჩნდება, თუ ძველკოლხურ კერამიკას შევედარებთ უძველესს, რომელსაც ჩვენ პ რ ო ტ ო კ ო ლ ხ უ რ ი ვუწოდეთ. ეს კერამიკა კოლხურია, რადგან ჭურჭლის რიგი ფორმები, ორნამენტირების პრინციპები, ორნამენტის და, საერთოდ, ჭურჭლის შემკულობის თავისებურებანი მას საერთო აქვს ძველკოლხურ კერამიკასთან. აღნიშნული ნიშნების მიხედვით

სრულიად აშკარაა კავშირი ძველკოლხურ და პროტოკოლხურ კერამიკას შორის (შდრ. ტაბ. V₁, 2, 3, 7 და ტაბ. XVIII_{74, 13}; V₆ და XVIII_{59, 44, 24, 16}; V₈ და XVIII₇₇), სრულიად აშკარაა, რომ ძველი კოლხური კერამიკის სათავეები პროტოკოლხურ კერამიკაშია მოცემული, მაგრამ ამ უკანასკნელს თავდაპირველ კოლხურს ანუ პროტოკოლხურს ვუწოდებთ არა მარტოოდენ იმის გამო, რომ ძველი კოლხური კერამიკის საწყის ვარიანტებს შეიცავს, არამედ იმიტომ, რომ მას (ყოველ შემთხვევაში ჩერაქერობით) განვითარების წინარე საფეხური არ უჩანს.

პროტოკოლხური კერამიკა დადასტურებულია ჩერაქერობით შემდეგ ძეგლებზე; დიხა-გუძუბა I ანაკლიაში, ნამქედურის ქვედა ფენები ქობულეთში (იხ. ტაბ. XXI-XXII), ყულევში (კოლხეთის არქეოლოგიური ექსპედიციის 1972 წლის მონაპოვარი) და სამოსალო ბორცვზე ტყეხურის შესართავთან, სოფ. ნოსირი III-ში, რომელიც უკვე რამდენიმე წელია ითხოვება საქართველოს სახელმწიფო მუზეუმის არქეოლოგიური ექსპედიციის მიერ ჯერ დ. ქორიძის, ხოლო ამჟამად ე. გოგაძის ხელმძღვანელობით. ამ ბორცვზე გამოთხრელები გამოპყოფენ სამ კულტურულ ფენას, რომელთაგან უძველესს პირველ ფენას ანაკლიის დიხა-გუძუბას შუა ფენას უფარდებენ, ხოლო ზედა მესამე ფენას—ქვალონის ნაოხვამუს შუა და ზედა ფენებს და სოფ. ქვემო ჭალადიდის ზურგას ქვედა ფენებს. ამავე დროს, თუ ნოსირი III ქვედა ფენას შუაბრინჯაოს ხანას აკუთვნებენ და ზოგადად ძვ. წ. II ათასწლეულის I ნახევრით ათარილებენ, ნოსირი III ზედა ფენის შუაბრინჯაოს ხანისადმი მიკუთვნებას კატეგორიულად უარყოფენ²²⁵.

ნოსირი III ნამოსალოარის კერამიკას, ანაკლიის დიხა-გუძუბას კერამიკასთან ერთად, ჩვენ თავის დროზე პროტოკოლხური ვუწოდებთ, შუაბრინჯაოს ხანას მივაკუთვნებთ და აღვნიშნებთ, რომ მისი ზედა ქრონოლოგიური მიჯნა ძვ. წ. XV ს. არ უნდა გადმოსცდეს²²⁶. ეს აზრი შეგვიმუშავდა ნოსირის არქეოლოგიური ექსპედიციის პირველი მონაპოვრის გაცნობისთანავე, პირველი მონაპოვრისა, რომელიც, ფაქტიურად, მხოლოდ კერამიკით იყო წარმოდგენილი და ანაკლიის დიხა-გუძუბას მეორე და მომდევნო ფენების მასალასთან კონკრეტულ ასოციაციებს იწვევდა. ახლა აღმოჩნდა ზოგი რამ ისეთი, რაც ამ აზრს კიდევ უფრო გვიმტკიცებს, თუმცა საბოლოო სურათის დასადგენად კვლავაც ბევრია დასაზუსტებელი.

უპირველეს ყოვლისა, ნოსირი III ბორცვზე აღმოჩენილი კერამიკის შესახებ. XVIII ტაბულაზე გამოჩნევიან გვაქვს წარმოდგენილი ნოსირი III სამივე კულტურული ფენის და დამატებით ჰუმუსური ფენის ქურჭელი²²⁷. მასალა განლაგებულია ქვემოდან ზემოთ — I ფენიდან ჰუმუსურ ფენამდე. თუ პირველი ფენის კერამიკას შევუდარებთ მომდევნო ფენების მასალას, ძნელი შესამჩნევი არ იქნება თითქმის სრული ერთგვარობა როგორც ფორმების, ისე ორნამენტაციის პრინციპებისა და ორნამენტის ხასითის მხრივ. სამივე კულ-

²²⁵ დ. ქორიძე, ე. გოგაძე, ნოსირის არქეოლოგიური ექსპედიციის 1969 წ. მუშაობის ძირითადი შედეგები. სსმაე, II, 1971, გვ. 31, 47—48.

²²⁶ Т. К. Мн к е л а д з е, Исследования по истории древнейшего населения Колхиды и Юго-восточного Причерноморья (XV—IV вв. до н. э.), Тбилиси. 1969, стр. 18.

²²⁷ ნოსირი III სამოსალო ბორცვის მონაპოვრის ფოტოები გომოსაყენებლად, ამ მონაპოვარს ფენებში განლაგების მიზნით, გადმოგვცა ისტორიის მეცნიერებათა კანდ. არქეოლოგმა ე. გოგაძემ, რისთვისაც მას გულწრფელ მადლობას მოვახსენებ.

ტურული ფენის კურკელი, როგორც წესი, შემკულია მხოლოდ ზედა ნახევარში (შდრ. 72, 54, 46, 34, 27, 28). კერამიკის შემკობის ეს პრინციპი, როგორც ნაჩვენებია იყო, შენარჩუნებულია მომდევნო ძველკოლხურ პერიოდშიც (შდრ. ტაბ. Vა, ვ). სამივე ფენის კურკელის ორნამენტი გადმოცემულია ლარიანი ანდაზის შეხამებით ლარიანთან. არის ლარიანი ანდაზის შესამება დეკორატიული შტამპით შესრულებულ ანდაზთან და ეს ორნამენტები სამივე ფენაში გვხვდება (შდრ. 74, 66, 47, 31, 36, 22, 13). გარდა ამისა, შეშვობის ეს პრინციპები მომდევნო ძვე I ხანაშიც განაგრძობს არსებობას (შდრ. V). სამივე ფენაში ფორმით ერთნაირი კურკელია დადასტურებული: კობიანი ან ლაყუჩისებური ყურიანი, ანდა ერთ და იმავე ღრის ლაყუჩისებური ყურიანი და კაპეიანი პირამოყრილი ქოთნები (შდრ. 72, 58, 55, 56, 54, 46, 34, 26, 27 და ა. შ.), ტოლჩები ფრინველის მკერდის ფორმისა და რქისმაგვარი შევრილებიანი ყურებით (შდრ. 79, 70, 64, 59, 51, 44, 30, 31, 25, 17 და ა. შ.), კობიანი სადა ქილისმაგვარი კურკელი (შდრ. 80, 71, 53, 52, 45, 39, 33, 32, 19). განსაკუთრებით სპეციფიკურია და თავისი სიმრავლითაც გამოირჩევა ლაყუჩისებური ყურებითანი, უპირატესად, პირამოყრილი კურკელი, რომლის თითქმის ყველა სახესხვაობა სამივე ფენაშია დადასტურებული (შდრ. 78, 76, 69, 63, 58, 54, 48, 49, 50, 43, 42, 41, 36, 37, 28, 27, 23, 15, 14).

ნოსირი III ბორცვზე სხვადასხვა კულტურულ ფენებში დადასტურებული კერამიკის შედარება ერთიმეორესთან ნათლად გვიჩვენებს, რომ ფორმალურ-ტიპოლოგიურადაც და შემკულობის პრინციპებისა და ორნამენტის ხასიათის მხრივაც საკმარისად ერთგვაროვან მასალასთან, რომელიც აღნიშნული ნიშნების მიხედვით ერთ პერიოდს, როგორც ჩანს, შუაბრინჯაოს ხანას განეკუთვნება და ნოსირი III ბორცვზე ცხოვრების ცალკეულ ეტაპებს ასახავს. ამგვარი აზრის საფუძველი შეიძლება იყოს არა მარტო სიახლოვე ნოსირი III კერამიკისა ანაკლიის დიხა-ღლტუბას კერამიკასთან²²⁸, რომელიც აშკარად წინ უსწრებს ნაოხვამუსა და ზურგას მონაპოვარს²²⁹, რაც თავისთავად ნიშანდობლივი გარემოებაა, არამედ ნოსირი III ნაპოსახლარის საერთო ხასიათი და მოპოვებული მასალის ერთი ნაწილის თავისებურება. აღსანიშნავია, მაგალითად, რომ ნოსირი III ნაპოსახლარზე ლითონის იარაღიდან დამოწმებულია ბრინჯაოს სატევრის ნატეხი და ბრინჯაოს საჭრეთელი. ორივე ეს ნივთი ზედა III ფენაში აღმოჩნდა²³⁰. ლითონის სხვა საომარი ანდა საწარმოო იარაღი ნოსირი III ბორცვზე არ ჩანს. ეს განსაკუთრებით ნიშანდობლივი ხდება ნოსირი III მონაპოვარის ფონზე, რადგან აქ თვალში საცემია არა იმდენად ლითონის იარაღის უქონლობა, რამდენადაც ქვის იარაღის დადასტურების ფაქტი. ნოსირი III ბორცვზე ქვედა I ფენაში აღმოჩნდა ქვის ცულის ნატეხი (ტაბ. XXII), II ფენაში — ქვის თოხი (ტაბ. XXI) და III ფენაში — კაყის ფრთებწაგრძელებული ყუნწიანი ისრისპირი (ტაბ. XIV₆₄)²³¹.

აღნიშნული ქვის იარაღებიდან ანალოგიური მასალის სიმრავლის მხრივ გამოირჩევა ქვის თოხი. იგი ეკუთვნის ე. წ. სოკი-აღლურის ტიპის ქვის თოხებს, რომელიც ფართოდაა გავრცელებული ჩრდილო-აღმოსავლეთ შავიზღვისპირეთ-

²²⁸ შდრ. Б. А. Куфтин, МАК, II, ტაბ. 63; ტაბ. 67; გვ. 249, სურ. 68.

²²⁹ Б. А. Куфтин, იქვე, გვ. 238—24.

²³⁰ დ. ქო რ ი ძ ე, ე. გო გა ძ ე, დასახ. ნაშრომი, გვ. 47.

²³¹ ქვის მასალის ფორმები და ცნობები მათი აღმოჩენის შესახებ მოგვეწოდა ე. გოგაძემ.

ში ძვ. წ. IV და III ათასწლეულთა სადგომებზე²³². მაგრამ ირკვევა, რომ ამ ტიპის ქვის თოხები განაგრძობენ არსებობას ჩრდილო-აღმოსავლეთ შავი-ზღვასპირეთში ლითონის ხანის ადრეულ ძეგლებზე, სახელობრ, ფსოუსა და ოჩაჩორის სადგომებზე, სადაც ისინი სხვა, უფრო გვიანი ძეგლებისათვის დამახასიათებელ თანმხლებ ინვენტართან ერთად გვხვდებიან²³³. სოკი-აღლერის ტიპის ქვის თოხები აღმოჩნდა აგრეთვე მდ. მაქარის დასახლებაზე მეორე კულტურულ ფენაში, რომელიც შუაბრინჯაოს ხანით თარიღდება²³⁴. ფიჭობენ, რომ ზსენებული ქვის თოხები მოქმედებენ გვიანბრინჯაოს ხანამდე²³⁵. მაგრამ კოლხეთში ჭრჭერობით არც ერთი გვიანბრინჯაოს ხანის ძეგლი არ ჩანს, სადაც აღნიშნული თოხები იყოს დადასტურებული, შუაბრინჯაოს ხანაში ისინი შეიძლება იმ ძეგლი სამეურნეო ტრადიციების გაგრძელებას ასახავენ, რომლის არსებობა იქნებ სავარაუდო იყოს გვიანბრინჯაოს პერიოდშიც, თუკი კოლხურ ბრინჯაოს სეგმენტისებურ იარაღსა და აღნიშნულ ქვის თოხებს შორის ნ. ხომტარიას მიერ შემჩნეულ კავშირს²³⁶ მხოლოდ ფორმალურ კავშირად არ მივიჩნევთ. ყოველ შემთხვევაში, მათი გამოყენება მეურნეობაში ბრინჯაოს ბართოხების, თოხების და სეგმენტისებური იარაღის არსებობის ხანაში არც არის დადასტურებული და გამოსარიცხვია. ბრინჯაოს ბართოხების, თოხების და სეგმენტისებური იარაღის გაჩენა კი, როგორც გვეჩვენა აღნიშნული, ძვ. წ. XV—XIV სს. ივარაუდება.

იგივე უნდა ითქვას ქვის ცულებზე. შუა ბრინჯაოს ხანის ლითონის ცულებს წარმოების დაწყების შემდეგ ნოსირი III უძველეს პირველ ფენაში დადასტურებულ ქვის ცული აღარ შეიძლება საწარმოო მნიშვნელობა ჰქონოდა. ის, როგორც ჩანს, უფრო ძველი ეპოქის გამოძახილია და შეიძლება იმაზე მიუთითებდეს, რომ ნოსირი III დასახლების პირველი ფენა უნდა მიეკუთვნებოდეს შუა ბრინჯაოს ხანის საწყის ეტაპებს, როცა ლითონის იარაღი შინაურ ყოფაში შესაძლოა ჭერ კიდევ ისე ფართოდ არ იყო გავრცელებული. აღსანიშნავია, რომ ანალოგიური ქვის ცული ცნობილია კრასნოდარიდან და მას ჩრდილო-კავკასიური კულტურის II ეტაპს (ძვ. წ. 1700—1500 წწ.) აკუთვნებენ²³⁷.

რაც შეეხება კაყის ფრთხვარებულ ეუნწიან ისრისპირებს, ამგვარი ისრისპირი დადასტურებულია ანაკლიის დიხა-გუძუბაზე, ნოსირი III ნამოსახლარის შესაბამის კერამიკასთან ერთად და მისი იქ აღმოჩენა სხვა თავისებურებებთან ერთად, როგორც ცნობილია, სავსებით მართებულად მიჩნეულია იმის მჩვენებლად, რომ ანაკლიის დიხა-გუძუბა უფრო ადრეული ძეგლია ვიდრე ნაოხვამუ²³⁸. ამ ტიპის კაყის ეუნწიანი ისრისპირი გვხვდება ჭერ კიდევ თრია-

²³² А. А. Формозов, Неолит Крыма и Черноморского Побережья Кавказа. МИА 102, 1962, გვ. 126—129. ამგვარი ქვის თოხები დამახასიათებელია წინა აზიისათვის ძვ. წ. V—IV ათასწლეულებში (იხ. Г. Ч а й л д, Древний Восток в свете новых открытий, М., 1956, стр. 168).

²³³ А. А. Формозов, დასახ. ნაშრომი, გვ. 128—129.

²³⁴ В. В. Б ж а н и я, Мачарское поселение эпохи энеолита и бронзы в Абхазии. СА. №1, 1966, გვ. 115, სურ. 1; გვ. 124, 125.

²³⁵ В. В. Б ж а н и я, დასახელებული ნაშრომი, გვ. 125.

²³⁶ Н. В. Хоштария, Об одном бронзовом орудии из Колхиды. КСИИМК, XXXVI, 1951, стр. 178.

²³⁷ В. И. Марковни, Культура племен Северного Кавказа в эпоху бронзы (II тыс. до н. э.) М., 1960, გვ. 36, სურ. 7¹⁰, გვ. 69.

²³⁸ იხ. Б. А. Куфтин, МАК, II, გვ. 241.

ლეთის ციკლოპურ სიმაგრეთა ქვედა კულტურულ ფენებში²³⁹, აგრეთვე შიდა ქართლში ნაცოხვარის ბორცვზე (ქარელის რაიონი) და ნაჩერქეზევის (ყვირილის აუზი) №1 სამარხებში (1951 წ.). რომელიც ადრებრინჯაოს ხანას განეკუთვნება²⁴⁰. ზუსტად ისეთი ყუნწიანი ისრისპირი, როგორც ნოსირი III-ში აღმოჩნდა. დადასტურებულია ოჩამჩირის „ენეოლითურ“ ნამოსახლარზე²⁴¹.

ზემოთ მიმოხილული მასალა ნათლად გვიჩვენებს, რომ ნოსირი III სამივე ფენის მონაპოვარი ერთ ხანას განეკუთვნება. ამაზე მიუთითებს არა მარტო კერამიკის ერთგვარობა, არამედ სამივე ფენის დასახლების ერთნაირი ყოფითი ხასიათი, რაც ერთგვარად სამივე ფენაში ქვის იარაღის დადასტურებაში აისახა. სრულიად ცხადია ისიც, რომ ნოსირი III ნამოსახლარი ძვ. წ. II ათასწლეულის I ნახევარს არ უნდა სცდებოდეს.

ამრიგად, პროტოკოლხური კერამიკა და მასთან დაკავშირებული ნამოსახლარი დამოწმებული გვაქვს რიონის ქვემო წელის აუზში ნოსირი III-ში. ანალოგიურ კერამიკასა და ნამოსახლარს ვხვდებით ენგურის შესართავთან ანაკლიაში დიხა-გუძუბას ბორცვზე. დიხა-გუძუბას მეორე ფენა, რომელშიც ნოსირი III პირველი ფენის ანალოგიური მასალები აღმოჩნდა, აგრეთვე მომდევნო ფენების მონაპოვარიც მიუთითებს იმაზე, რომ ნოსირი III ნამოსახლარის კულტურის მატარებელი მოსახლეობა ჩრდილო-დასავლეთით ენგურის შესართავამდე ვრცელდებოდა, სადაც იგი, როგორც ჩანს, უშუალოდ ეხებოდა სხვა კულტურის მატარებელ მოსახლეობას. შეიძლება ამას ასახავს ანაკლიის დიხა-გუძუბას მეორე ფენაში ნოსირი III ტიპის კერამიკასთან ერთად დადასტურებული ე. წ. ქსოვილიანი კერამიკა²⁴², სრულიად უცხო ნოსირი III ნამოსახლარისათვის, ისევე უცხო, როგორც ნოსირი III ტიპის კერამიკა კულტურული ფენებისათვის ქსოვილიანი კერამიკით. ნიშანდობლივია, რომ ანაკლიის დიხა-გუძუბაზე ხის ნაგებობაც, ესოდენ დამახასიათებელი კოლხური არქიტექტურისათვის, სწორედ II ფენაში გვხვდება, იქ, სადაც ჩნდება პროტოკოლხური კერამიკა.

ქსოვილიანი კერამიკის აღმოჩენა დიხა-გუძუბა II ფენაში ნოსირი III ტიპის პროტოკოლხურ კერამიკასთან ერთად ერთგვარ საფუძველს ქმნის, პროტოკოლხური კერამიკის გაჩენა ძვ. წ. III—II ათასწლეულის მიჯნით დაეთაობრილოთ. ანალოგიური ქსოვილიანი კერამიკა, როგორც ცნობილია, დაბლაგომის პირველ უძველეს ფენაშია დამოწმებული მტკვარ-არაქსის გვიანი პერიოდისათვის დამახასიათებელ კერამიკასთან ერთად, რაც კიდევ ერთი დამადასტურებელი გარემოებაა პროტოკოლხური კერამიკის ზემოთ ნავარაუდღევი თარიღისა²⁴³. მაგრამ აქ სხვა ვითარებაც იქცევის ყურადღებას. დაბლაგომში ვერ ვხვდებით უძველეს კოლხურ თიხის ქურქულს, ვერც პროტოკოლხურს და ვერც ძველკოლხურ I, მაშინ როდესაც დაბლაგომის II ფენაში წარმოდგენილია ძველ II კერამიკა. თუ ეს სურათი საბოლოოა, მაშინ უნდა ვივარაუდოთ, რომ რიო-

²³⁹ Б. А. Куфтин. Археологические раскопки в Триалети, стр. 110. таб. СХІХ.

²⁴⁰ ო. ჯ ა თ ა რ ი ძ ე, ქართული ტომების ისტორიისათვის ლიონის წარმოების ადრეულ საფეხურზე. გვ. 125, სურ. 22₁; ტაბ. XIII № 7.

²⁴¹ Л. Н. Соловьев, Энеолитическое селище у Очамчирского порта в Абхазии, Материалы по истории Абхазии, I, Сухуми, 1939, стр. 38. გვ. 49, ტაბ. IX₂. 'ბოლო დროს ლ. სოლოვიოვი ოჩამჩირეს უძველეს ნამოსახლარს ადრებრინჯაოს ხანას აკუთვნებდა (იხ. В. В. Б ж а н и я, დასახ. ნაშრომი, გვ. 124).

²⁴² Б. А. Куфтин, МАК, II, გვ. 240—241.

²⁴³ შდრ. Б. А. Куфтин, იქვე, გვ. 140.

ნის აუზის წეა წელზე ძველი კოლხური კერამიკის მატარებლები მისი განვითარების მეორე ეტაპზე ჩნდებიან მხოლოდ, ისევე როგორც რიონ-ენგურის ზემო წელის აუზებშიც.

ამრავალ, თუ პროტოკოლხური კერამიკა კოლხებს, ე. ი. ზანურენოვან მოსახლეობას ეკუთვნის, რაც მომდევნო ხანების კერამიკასთან პროტოკოლხური კერამიკის უმკიდროეს კავშირში ვლინდება, მაშინ ისინი (კოლხები — ზანურენოვანი ტომები) რიონის ქვემო წელზე უკვე ძვ. წ. III ათასწლეულის მიწურულსა და II ათასწლეულის დასაწყისში უნდა ვივარაუდოთ. ამავე ხანებში, როგორც დაეინახეთ, პროტოკოლხური კერამიკის მატარებელი კოლხური მოსახლეობა გზას იკვლევს ენგურის ქვემო წელისაკენ, სადაც მათ წინ უსწრებენ სხვა კულტურის მატარებლები (ანაკლიის დინა-გუძუბას I ფენა). ანაკლიის დინა-გუძუბას I ფენის ანალოგიურმა კერამიკამ (ღია ნაცრისფერმა პირგადამილიძემა ქუტქელმა ბრტყელგანივკვეთიანი ყურებით, რომელთაც ხშირად სამკუთხა ფორმა აქვთ და ერთი ბოლოთი გადმოშლილ პირზე არიან დამაგრებული, ხოლო მეორეთი მუცელზე) მტკვარ-არაქსის კულტურისათვის დამახასიათებელი ქუტქელს ცალკეულ ნიმუშებთან ერთად თავი იჩინა ისპანშიც (ქობულეთის მახლობლად და ინახება ბათუმის კვლევით ინსტიტუტში). თუ ეს ანალოგია დადასტურდა, მაშინ შეიძლება ვილაპარაკოთ ძვ. წ. III ათასწლეულში ჭოროხის აუზიდან მოყოლებული ენგურის აუზამდე ერთგვაროვანი წინაკოლხური მოსახლეობის არსებობაზე, მოსახლეობისა, რომელიც უშუალოდ წინ უსწრებდა პროტოკოლხური კერამიკის მომხმარებელ ტომებს და რომელიც ამ უკანასკნელთა გაჩენის შემდეგ მათთან ერთად თანაარსებობდა დასავლეთ საქართველოს ცალკეულ მხარეებში, როგორც მატარებელი ქსოვილიანი კერამიკისა (დინა-გუძუბას II ფენა, დაბლაგომის ქვედა ფენის ზედა ჰორიზონტი). მაშასადამე, რაკი პროტოკოლხური კერამიკა კოლხებისაა, რომელთაც დასავლეთ საქართველოში წინ უსწრებენ სვან-ჰენიოხთა ტომების პირველი, ადრეული ნაკადები, ბუნებრივია, ვიფიქროთ, რომ პროტოკოლხურის წინამორბედი და თანადროული ნივთიერი კულტურის ძეგლები (ანაკლიის დინა-გუძუბას I ფენა, მისი შესაძლებელი შესატყვისი — ისპანის მასალა, ქსოვილიანი კერამიკა დაბლაგომის ქვედა, დინა-გუძუბას მეორე და ოჩამჩირეს უძველესი ფენებიდან) ამ სვან-ჰენიოხ ტომებს ეკუთვნის. ყოველივე ეს გვავარაუდებინებს, რომ ძვ. წ. II ათასწლეულის დასაწყისისათვის ქართულ-ზანური ერთობა დამილილია, რაც ნათლად აჩვენებს განსხვავებულ არქეოლოგიურ კულტურაში გამიჯნულ ზანური (კოლხური) ერთობის დამოუკიდებლობაში.

თუ ზემოთ წარმოვადგინოთ მონაცემებს კოლხური კულტურის გავრცელების შესახებ შევეუბირისპირებთ ასევე ზემოთ განხილულ ტოპონიმიკურ მასალას, დაეინახებთ, რომ ტერიტორიული თანხვედრა კოლხური ნივთიერი კულტურის გავრცელებასა და ზანური ონომასტიკონის მოქმედების არეალისა უდგავია²⁴⁴. საკვლევი უნოლოდ მათი ქრონოლოგიური შესატყვისობა. ზოგადად ნათელია, რომ იქ (სამხრეთ-დასავლეთ საქართველოში), სადაც ადრეულ ონომასტიკურ ფორმებს ვხვდებით, დასტურდება კოლხური ბრინჯაოს და კერამიკის ადრეული ფორმებიც, მაგრამ ეს მაინც ზოგადი თანხვედრაა.

²⁴⁴ საგულისხმოა, რომ სულ ახლახან სამეცნიერო ლიტერატურაში, მართალია მსჯელობისა და მასალის ანალოზის გარეშე, თავი იჩინა მოსაზრებამ, რომლის მიხედვით კოლხური კულტურა თავისი გავრცელების მთელ არეალზე, მათ შორის ჩრდილო-აღმოსავლეთ შავი ზღვისპირეთშიც და სამხრეთ-აღმოსავლეთით ორღმდე დასავლურქართულ ეთნოსს ეკუთვნის (იხ. И. М. Дьяков - О в. Предыстория армянского народа, Ереван, 1968, გვ. 120, 106).

მეორე მხრივ, აღსანიშნავია, რომ თუ არქეოლოგიური მასალა შედარებით მაინც კარგად ისაზღვრება, ონომასტიკონის ამა თუ იმ პერიოდისადმი მიკუთვნება გაცილებით ძნელი საქმეა. თუმცა აქაც შეიძლება დაისვას გარკვეული მიჯნა, რომლის აქეთ, ან სიღრმეში ამა თუ იმ ტაპონიმის წარმოშობა რომელიმე მოცემულ მხარეში გამორიცხულია. ამ თვალსაზრისით განსაკუთრებით საინტერესოა გურია, აჭარა, მესხეთ-ჭავჭავეთი ე. ი. სამხრეთ-დასავლეთ საქართველოს მხარეები, რომლებიც ყველაზე ადრე გაქართდნენ. ზემოთ ნაჩვენები იყო ისტორიულ წყაროებში დამოწმებული, თუ დღემდე ცოცხალი ტოპონიმები მესხეთ-ჭავჭავეთისა, რომლის მეგრულ-ქანური ეტიმოლოგია ექვს არ იწვევს, ასეთი ტოპონიმები სადღეისოდ ბევრი დაგროვდა; შეიძლება უფრო მეტიც მოვიძიოთ, მაგრამ, როგორც არ უნდა გაამრავლოს კვლევა-ძიებამ მათი ოდენობა, ისინი მაინც აბსოლუტურ უმცირესობაში აღმოჩნდებიან ქართულ ტოპონიმებთან შედარებით. ვგულისხმობთ, რა თქმა უნდა, უპირველეს ყოვლისა ქართულ-ისტორიულ ტოპონიმას. მაშასადამე აღნიშნულ მხარეში ის გეოგრაფიული საბუნების, რომლებიც მეგრულ-ქანურის მეშვეობით აიხსნებიან, ან მეგრულ-ქანურ სამყაროსთან არიან დაკავშირებული, რელიქტ წარმოადგენენ, ქართული ტოპონიმები კი — მეორეულ მოვლენას და ამიტომაც ონომასტიკონის გაბატონებულ ფენას შეადგენენ. მაგრამ ეს მოვლენა ამავე დროს იმასაც უნდა ნიშნავდეს, რომ ქართულ ონომასტიკონს ამ მხარეში მრავალსაუკუნოვანი ისტორია აქვს. საკითხავია, როდის უნდა დასდებოდა სათავე საქმიან მხარეებში ქართულ ონომასტიკონს? ცხადია მხოლოდ მას შემდეგ, რაც ამ პროვინციების გაქართება დაიწყო. ეს პროცესი კი ერთი და ორი საუკუნით არ განისაზღვრება მხოლოდ, რის გამოც მისი ქრონოლოგიური ზღვრების დადგენა კირს. მაგრამ ვაქართების პროცესს, თუ თავდაპირველად შეიძლება სტიქიური ხასიათი ჰქონოდა, გარკვეულ დროიდან ის უნდა გადაქცეულიყო პოლიტიკურ ღონისძიებად, რომლის წარმართვას ძლიერი პოლიტიკური ორგანიზაცია თუ შესძლებდა. შემთხვევითი ჩოღია, რომ, მაგალითად, ჰერულ ოლქებში გაქართების პროცესის გაინტენსიურებას ქართლის ძლიერი სამეფოს წარმოქმნას უკავშირებენ²⁴⁵. ლეონტი მროველი დასავლეთ და სამხრეთ-დასავლეთ საქართველოს ქართლის გავლენის ქვეშ მოქცევას ფარნავაზის მოღვაწეობას მიაწერს. ლეონტის ტექსტებიდან ჩანს, რომ გაქართება აღნიშნული მხარეებისა პოლიტიკური ღონისძიება იყო და როგორც დიდ საგარეო პოლიტიკას შეეფერებოდა, ხორციელდებოდა შეაბამისი აქტებით: დინასტიური ქორწინებებით, თავისი მოხელეთა დანიშვნით, ანდა უკვე არსებულ ადგილობრივ მოხელეთა, თუ ადგილობრივი დინასტიების დამტკიცებით, დასახლებული პუნქტებისა და სიმაგრეთა (მაგალითად, შორაპანი და დინა) აგებით²⁴⁶, ამ ციხე-სიმაგრეებში, როგორც ჩანს, თავისი გარნიზონების ჩაყენებითა და ა. შ. მართალია, ჩვენს ხელთ არ არის არავითარი სხვა ისტორიული საბუთი, რომელიც აღნიშნულ ცნობას დაგვიდასტურებდა, მაგრამ არც საინფოსო საბუთი არსებობს, რომ ექვი შევიტანოთ ამ ცნობის მართებულობაში.

ამრიგად, საქართველოს დასავლეთი და სამხრეთ-დასავლეთი ნაწილების ინტენსიური გაქართების ხანად ფარნავაზის მეფობის დრო უნდა მივიჩნიოთ,

²⁴⁵ იხ. გ. მელიქიშვილი, საქართველოს, კავკასიისა და მახლობელი აღმოსავლეთის... გვ. 81.

²⁴⁶ ქართლის ცხოვრება, I, ს. ყაუხჩიშვილის გამოცემა, თბ., 1955, გვ. 24.

ე. ი. ძვ. წ. IV—III სს. ამ მიზანდასახულ პროცესს, როგორც აღვნიშნეთ, შეიძლება წინ უსწრებდა ქართების სტიქიური დენა დასავლეთ და სამხრეთდასავლეთ საქართველოში. საინტერესოა, რომ ლეონტი უთითებს ქართლიდან რაღაც ნაკადის შექრას დასავლეთ საქართველოში, ვიდრე სპერის ზღვაზე ძვ. წ. VIII—VII საუკუნეებში ხაზართა (resp. კიმერიელების და სკვითების) შემოსევათა უწინარეს²⁴⁷. როგორც ჩანს, ქართების დენას დასავლეთ საქართველოში უნდა ჰქონოდა ადგილი იმ ხანაში, რომელსაც შევკოლხურ პერიოდს ვუწოდებთ. საფიქრებელია, რომ დასავლეთი და სამხრეთდასავლეთი საქართველოს ქართული ისტორიული ტოპონიმის სათავეები ამ დროიდან მოდის. ამ დროიდან უწევს იგი, ჩანს, მეტოქეობას მეგრულ-ქანურ ონომასტიკონს იმ პროვინციებში მაინც, რომლებიც შემდგომ აბსოლუტურად ვაჭარბდნენ. მაშასადამე, დასავლეთ საქართველოს ზოგიერთ მხარეში, მაგალითად. ზემო იმერეთში, შესაძლოა რაჭაში და სამხრეთდასავლეთ საქართველოში მეგრულ-ქანური ტოპონიმები ძვ. წ. VI—IV სს-მდე უნდა დამკვიდრებულიყო: უფრო გვიან მათი გაჩენა, ყოველ შემთხვევაში სამცხეში საესეებით გამოსარჩხია გაქართების იმ პროცესის დაწყების გამო, რომელიც საქართველოს ეთნიკური განვითარების ყველაზე სპეციფიკური, პროგრესული და მუდმივმოქმედი პროცესია მისი ხანგრძლივი ისტორიის მანძილზე.

ეს რაც შეეხება მეგრულ-ქანური ტოპონიმების გავრცელების შესაძლებელ ზედა ქრონოლოგიურ ზღვარს. გაცილებით ბნელი განსასაზღვრავია მეგრულ-ქანური ონომასტიკონის გავრცელების დასაწყისი. მაგრამ თუ ეთნონიმების მიხედვით ვიმსჯელებთ, როგორც ეს ქვემოთ იქნება ნაჩვენები, საისტორიო ტექსტები მეგრულ-ქანური ტომების სახელებს სამხრეთ-აღმოსავლეთ შავიზღვისპირეთსა და ნაწილობრივ საქართველოს სამხრეთდასავლეთ თემებში ძვ. წ. II ათაწლეულის შუახანებიდან გვიდასტურებენ, ე. ი. იმ დროიდან, როცა აღნიშნულ მხარეებში თავს იჩინეს კოლხური ბრინჯაოს უძველესი ნიმუშები და მათი წესამაჟ-სი ძველი პერიოდის პირველი ეტაპის კოლხური კერამიკა. ამას უნდა ასაბუთებდეს დიდი მნიშვნელობის მქონე ლინგვისტური ფაქტი, რომელიც სამხრეთ საქართველოს ტოპონიმია შემოგვინახა. ვგულისხმობ უკვე განხილულ ჭობ-ფუძიან სახელებს. ეს სახელები ამ ფორმით დასტურდება მხოლოდ სამხრეთ-დასავლეთ საქართველოში იქ, სადაც მოცემული გვაქვს კოლხური ბრინჯაოსა და კერამიკის უძველესი ნიმუშები. ამასთან დაკავშირებით კიდევ ერთხელ გავიხსენოთ, რომ ჭობ-ფუძიანი სახელები სამხრეთ-დასავლეთ საქართველოში არ განიცდიან კანონზომიერ (ჭობ > ჭუბ) ტრანსფორმაციას, მაშინ როდესაც ეს ტრანსფორმაცია დასტურდება მეგრულ-ქანური ეთნიკური მასის შენდგომი გავრცელების სფეროში მდ. ხობისა და ენგურის აუზებში, გალისა და სოხუმის მხარეებში, რიონის ზემოწელზე. უფრო ზუსტად, ჭობ-ფუძიან ტრანსფორმირებული ჭუბ-ფუძიანი სახელები თვალნათლივ ასახავენ მეგრულ-ქანური ტომების შემდგომ გავრცელებას აღნიშნულ მხარეებში, სადაც ხეობთ მოტანილი მასალების მიხედვით მათ წინ უსწრებდა სევანურენოვანი მონაპოვობა. საუბრისხმობა, რომ თუ ჭობ-ფუძიანი სახელების გავრცელების სფეროში დადასტურებულია კოლხური ნივთიერი კულტურის უძველესი ნიმუშები, ჭუბ-ფუძიანი სახელების გავრცელების სფეროში ვხვდებით შედარებით გვიან მასალას. ყოველ შემთხვევაში, ჯერჯერობით, სოხუმის მხარე-

²⁴⁷ ქართლის ცხოვრება, 914.

შიც და მდ. ენგურის, ხობისა და რიონის ზემოწელის აუზებში უფრო გავრცელებული ჩანს ძველი პერიოდის II ეტაპის და მისი მომდევნო შუა პერიოდის კოლხური კერამიკა. ამაზე მიუთითებს ლარილარის მასალა სვანეთიდან²⁴⁸ და ლ. სანაროვას (1971 წელს) აღმოჩენები ლეჩხუმში. იგივე შეიძლება ითქვას ქუთაისის მხარეზე და ზემო იმერეთზე, სადაც მხოლოდ და მხოლოდ ძველი პერიოდის II ეტაპისა და შუა პერიოდის კოლხურ კერამიკას ვხვდებით. ასე რომ, მეგრულ-ქანური ტოპონიმები, რომლებიც აქ გვაქვს დადასტურებული (მაგალითად, ე ე სუფიქსიანი გეოგრაფიული სახელები) ძვ. წ. პირველი ათასწლეულის პირველ საუკუნეებს უნდა ეკუთვნოდეს. უფრო გვიან აქ მეგრულ-ქანური ტოპონიმების დამკვიდრება განოსაჩიცხავია, რადგან ზემო იმერეთი ის მხარეა, რომელიც ერთი პირველთაგანი ექცევა ქართების გავლენის ქვეშ.

გვიან ჩანს გავრცელებული მეგრულ-ქანური გეოგრაფიული სახელები მდ. ცხენისწყლისა და რიონის შუა და განსაკუთრებით ზემო წელის აუზში — ლეჩხუმსა და რაჭაში, სადაც ტოპონიმების ორი ფენა გამოირჩევა: უძველესი სვანური და მომდევნო ზანური²⁴⁹. თვით ამ ორი ფენის თანაარსებობა უნდა მოწმობდეს მეგრულ-ქანური სახელების შედარებით გვიან გავრცელებას. ადგილი შესაძლებელია ამ დროის დანალექი იყოს ისეთი ტოპონიმები, როგორცაა: უკვე ხსენებული ხ ა ლ დ ე, ნ ა ხ პ ე რ ი, ც ხ ე თ ა, თუ ეს უკანასკნელი მიანიც მოსხ ტომთა კვალზე მიუთითებს. ზანური ტოპონიმებიც რიონ-ენგურას აუზებში ნათ მოსვლას უნდა დაუკავშირდეს, ისევე როგორც არმენიზმების დალექვა სვანურ მეტყველებაში და ძველი კოლხური II და შუაკოლხური I კერამიკის თითქმის ერთდროული გავრცელებაც ჩრდილო-დასავლეთ საქართველოში. ამასთან დაკავშირებით საინტერესოა, რომ რიონის ზემოწელზე ჯერჯერობით თავს იჩენს მხოლოდ შუა პერიოდის I ეტაპის კოლხური კერამიკა, რომელიც, როგორც ნაჩვენები იყო. ჩნდება ძვ. წ. VI ს. შუახანებიდან. ეს ის დროა, როცა წერილობითი წყაროები ჩრდილო-დასავლეთ საქართველოში მოსხებს ასახელებენ.

ასე გვესახება ჯერჯერობით არქეოლოგიური მასალისა და დასავლეთ საქართველოს ონომასტიკონის ურთიერთმიმართება. რა თქმა უნდა, ახალმა აღმოჩენებმა შეიძლება შეცვალოს ზოგი რამ, დაახუსტოს ცალკეული მიმართებანი, მაგრამ პრინციპული ხასიათის ცვლილებანი მოსალოდნელი არ უნდა იყოს. ჩვენთვის სრულიად უდავოა. რომ ლითონის ნაწარმიცა და კერამიკული პროდუქციაც, რომელიც გამოყენებამა სამხრეთ-აღმოსავლეთ შავიზღვისპირეთში და დასავლეთ საქართველოში ძვ. წ. II—I ათასწლეულებში, ზანურ-ენოვან ეთნიკურ ერთობას ეკუთვნის და ამ კულტურის თანდათანობითი გავრცელება ამ ერთობის თანმიმდევრული გავრცელების მაჩვენებელია.

²⁴⁸ იხ. შ. ჩ ა რ თ ო ლ ა ნ ი, ლარილარს სამაროვანი, სკოპის, 1968, ტაბ. II.

²⁴⁹ საამის მასალა იხ. შ. ა ლ ა ვ ი ძ ე, ლეჩხუმური ტოპონიმოიური სახელწოდებანი, ა. წულუკიძის სახ. ქუთაისის სახელმწიფო პედაგოგიური ინსტიტუტის შრომები, XVIII, 1958, გვ. 152—154.

თავი მეორე

კოლხეთი და სამხრეთ-აღმოსავლეთი შავიზღვისპირეთი შემდეგ წერილობით ძეგლებში და კოლხურ-მეგობრულ სამხარეთა ურთიერთობის განვიხილო

უცხოურ წყაროებში არსებულ ცნობებს ამა თუ იმ ხალხის შესახებ ასაზრდოებს ურთიერთობა იმ ხალხებთან, რომელსაც წყარო ეკუთვნის, თუკი, რა თქმა უნდა, ამ წყაროში ხსენებული ცნობები მეშვეული გზით არ არის შესული. ასეთი უშუალო ურთიერთობის შედეგად უნდა გაჩენილიყო ბერძნული ლიტერატურის უძველეს ძეგლებში ცნობები ქართულ-კავკასიურ სამყაროზე. ყოველ შემთხვევაში, შუალედი რგოლი, რომელიც შეიძლება ქართული სამყაროს შესახებ ძველ ბერძნულ ტექსტებში არსებული ცნობების მეშვეულ ხასიათზე მიუთითებდეს, არა ჩანს. ამგვარად, რაკი ამოსავალია ურთიერთობა, მის შედეგად აღმოცენებული ცნობების რაობის კვლევა ამ ურთიერთობის შესწავლასთან ერთად უნდა წარიმართოს.

პირველი ცნობები, რომელიც შეიძლება სამხრეთ-აღმოსავლეთ შავიზღვისპირეთსა და კოლხეთს დავუკავშიროთ, ჰომეროსის ეპოსში აირეკლა. მათ თავისი სიძველის გამო განსაკუთრებული მნიშვნელობა უნდა მიენიჭოს იმ ცნობათა შორის, საქართველოს შესახებ უცხოურმა წყაროებმა რომ შემოგვინახეს.

ამ ბოლო დროს ჰომეროსის პოემების დასათარიღებლად მკვლევართა დიდი ნაწილი ემყარება არქეოლოგიურ მონაცემებს და გამოთქვამს ვარაუდს, რომ „ილიადას“ და „ოდისეას“ ფესვები მიკენის პერიოდის სიღრმეში ძვეს, ხოლო თვით პოემები ჩამოყალიბდნენ მცირე აზიაში ძვ. წ. XI—X საუკუნეთა განმავლობაში, თუმცა მათი შევსება მომდევნო საუკუნეებშიც ხდებოდა. ეს შედეგები არქეოლოგიური მონაცემების შესწავლისა ემთხვევა ტრადიციულ თარიღებს, რომელიც ანტიკურ ისტორიოგრაფიაში ჰომეროსის მიმართ შემუშავდა: თუკი დიდეს მიხედვით, ჰომეროსი ტროას ომიდან დიდი ხნის შემდეგ ცხოვრობდა, ხოლო, ჰეროდოტეს აზრით, იგი ცხოვრობდა არა უმეტეს 400 წლით მასზე ადრე, ე. ი. დაახლოებით ძვ. წ. 950 წლის ფარგლებში¹.

„ილიადასა“ და „ოდისეაში“, გარდა გარკვეული დროის საზოგადოებრივი ყოფისა და კულტურისა, ასახულია აგრეთვე მოცემული ხანის გეოგრაფიული

¹ Дж. Томсон, Исследования по истории древнегреческого общества, М., 1958, стр. 517; W. F. Albright-ის მიხედვით „ილიადასა“ და „ოდისეა“ არ შეიძლება მიეჩინოთ ძვ. წ. 950 წ. გვიან შექმნილ ძეგლად, თვით ავტორი მათი დათარიღებისას უფრო ძვ. წ. 1000 წ. იხრება (იხ. მისი Some Oriental Glosses on the Homeric Problem, AJA, 54, № 3, 1950, 173, 176).

ცოდნა. მართალია, ზოგიერთი სპეციალისტი სკეპტიკურად უყურებს ჰომეროსის ეპოსში აღწერილი ცალკეული გეოგრაფიული ერთეულების იდენტიფიცირების, გარკვევის ან ისტორიული გააზრების ცდებს², მაგრამ არქეოლოგიური აღმოჩენების და განსაკუთრებით მიკენური წარწერების გაშიფვრის შედეგად აღმოჩნდა, რომ ჰომეროსის ეპოსში ასახული გეოგრაფიული ცოდნა რეალურ საფუძველზე დგას. ამასთან, საქმე ეხება ეპოსში ყველაზე გვიან ჩანართად მიჩნეულ „ხომალთა კატალოგს“.

„ხომალთა კატალოგთან“ მიკენური წარწერების შეპირისპირებამ გამოარკვია, რომ ეს უკანასკნელნი ასახელებენ პილოსის სახელმწიფოს ქალაქების დიდ ნაწილს, რომელნიც „ხომალთა კატალოგში“ მოიხსენიება. ამით დადასტურდა არა მარტო ჰომეროსის ეპოსის გეოგრაფიული წარმოდგენების რეალური საფუძველი, არამედ იმ ინტერპრეტაციის მართებულობაც, რომელსაც იძლეოდა სტრაბონი „ილიადას“ და „ოდისეას“ სათანადო ადგილების კომენტარების დროს³.

საკმარისია ჩაუუვირდეთ ამ პოემების ტექსტის ცალკეულ ადგილებს, რომ დაეინახოთ, თუ რამდენად ემორჩილება იდენტიფიკაციას ეპოსში აღწერილი ზოგიერთი მხარე თუ მოვლენა.

ამ მხრივ, უპირველეს ყოვლისა, ყურადღებას იქცევს უკვე ხსენებული „ხომალთა კატალოგი“ (αχαιολογιον τῶν νεῶν), რომლის ერთი ნაწილი (JI II, 494—759) ნუსხაა აქვევლთა ხომალდებისა, ხოლო მეორე (JI II, 816—877) ტროელთა მოკავშირეებს აღწერს. მხედველობაში გვაქვს ამ უკანასკნელის შემდეგი ადგილი: „ოდიოსი და ეპისტროფოსი მოუძღოდნენ ალიძონებს შორეული ალიბედან, სადაც საბადოა ვერცხლისა“⁴. ჭერ კიდევ ამ ორი ათასი წლის წინ სტრაბონმა (თავის წინამორბედთა და თანამედროვეთა წინააღმდეგ) დაიწყო მტკიცება, რომ ალიბე ხალიბების ქვეყანაა, ხოლო ალიძონები ხალიბები არიან⁵. ს. ყაუხჩიშვილმა⁶ მიაქცია ყურადღება ძველ ბერძნულ ტრადიციას, რომელიც პეროდოტესთანაა დაცული და რომლის მიხედვით კოლხები და ტროელები ერთი ორიენტაციის ხალხებად გვევლინებიან და პოლიტიკურად და საზოგადოებრივად უპირისპირდებიან ბერძნებს. შემთხვევითი არ უნდა იყოს, რომ „ხომალთა კატალოგის“ მიხედვით, შორეული ალიბედან მოსული ალიძონები ტროელთა მხარეზე აღმოჩნდნენ. ამიტომ, ავტორის აზრით, ალიძონები უცილობლად ხალიბები არიან⁷.

ს. ყაუხჩიშვილმა ყურადღება მიაქცია აგრეთვე შემდეგ მნიშვნელოვან გარემოებას: „ხომალთა კატალოგში“ უშუალოდ ალიძონების წინ იხსენიებიან პაფლაგონელები, რომელიც მათმა წინამძღოლმა პილემენიოსმა ენეტებიდან

² Дж. О. Томсон, История древней географии, Москва, 1953, стр. 43—54.

³ С. Я. Лурье, Язык и культура Микенской Греции, М.-Л., 1957, стр. 189—203; იხ. აგრეთვე რუკა. გვ. 200. სურ. 6. არქეოლოგიურმა აღმოჩენებმა იმდენად გაამართლეს მითოლოგიური მონაცემები, რომ ზოგიერთმა მეცნიერმა სცადა პერაკლე, მინოსი, თეზეოსი და იახონის ისტორიულ პირებად შეეჩნა (იხ. J. V. Burg. САН, ტ. II, გვ. 478).

⁴ JI., 11, 856—857.

⁵ Strab., XII, 3, 20 შშდ.

⁶ ს. ყაუხჩიშვილი, პეროდოტეს „ისტორიის“, 1, 2, 3 თავი და ჰომეროსის „ხომალთა კატალოგი“, თბილისის უნივერსიტეტის შრომები, XXXIV, 1948, გვ. 365—372.

⁷ ს. ყაუხჩიშვილი, დასაბ. ნაშრომი, გვ. 369—370; შდრ. Б. Б. Пнотровск и й, Ванское царство, М., 1959, стр. 120; И. М. Дьяконов, Предыстория, стр. 119.

გამოიყვანა. ენეტები მდ. პართენიოსის მახლობლად ბინადრობდნენ. აღსანიშნავია, რომ მდ. პართენიოსს (παρθένιος) ჰეროდოტეც იცნობს და მას მდ. თერმოდონთან ერთად ახსენებს⁸. ირკვევა, რომ ამ სახელწოდების მდინარე მართლაც არის ჰალისის მახლობლად და მას თურქულად Bartan-su ან უბრალოდ Bartine ეწოდება⁹. სრულიად აშკარაა, რომ თურქულ ნომენკლატურაში შემორჩენილი სახელწოდება, როგორც „ილიადასა“, ისე ჰეროდოტეს პართენიოსის გათურქებული ფორმა¹⁰, მეორე მხრივ, შეიძლება ენეტების სახელი ვ ἦ τος) მოისმოდეს ხალიბთა ნავსადგურის სახელში გენეტეს (γενήτης), რომელსაც ასახელებს უძველესი პერიპლუსი, სკილაქს კარიანდელს რომ მიაწერენ¹¹. ეს უკანასკნელი უკავშირდება სტრაბონისეულ გენეტეს კონცხს. როგორც სკილაქსის, ისე სტრაბონის მიერ დამოწმებული სახელი შემოინახა ამ მიდამოებში არსებულმა კუნძულმა, რომელსაც ახლა ხანეთკალესი ჰქვია¹². ყოველ შემთხვევაში, ერთი მხრივ, ენეტების მიწა-წყლის, ხოლო, მეორე მხრივ, ხსენებული პუნქტების ტერიტორიული შესატყვისობა სრულიად აშკარაა.

როგორც ვხედავთ „ილიადას“ ავტორმა საკმაოდ კარგად იცის არა მარტო ის, თუ რა ხდება ტროადის გარშემო, არამედ შორსაც (τηλσθηγ), უფრო შორეულ ქვეყნებში. აღსანიშნავია ისიც, რომ ალიძონებიცა და ალიბეტ, როგორც ითქვა, დასახელებულია რეალურ გეოგრაფიულ გარემოცვაში. ხოლო ალიძონების სავარაუდო მიწა-წყალი კარგად ემთხვევა მერმინდელი ბერძენი მწერლების მიერ აღწერილ ხალიბთა ქვეყანას. რაც შეეხება ალიძონებისა და ალიბეს სახელწოდებათა მიმართებას ხალიბთა სატომო სახელთან, მათ სიახლოვეს ჭერ კიდევ სტრაბონი აღნიშნავდა.

არ არის გამორიცხული შესაძლებლობა გადამწერთ ფშინვის ნიშანი შემლოდათ: ჩვენამდე მოღწეული spiritus lenis (შდრ. Ἀλσζანες) ნაცვლად, შესაძლებელია თავდაპირველად იყო spiritus asper (მაშინ იქნებოდა — Ἀλσζანες.) ამ ნიშანთა გრაფიკული იგივეობა დასაშვებს ხლის მათი შეცვლის შესაძლებლობას. ასეთი ვარაუდის გაზიარების შემთხვევაში აღნიშნულ სახელწოდებებს საერთო ფუძე-სიტყვა მოენახება¹³.

ამ ფუძე-სიტყვით ნაწარმოებია როგორც გეოგრაფიული, ისე ეთნიკური სახელები, რომელიც დამოწმებულია ძველ აღმოსავლურ (ხეთურ, ურარტულ), ანტიკურ და სომხურ წყაროებში. აღსანიშნავია, რომ ეს ეთნიკური სახელები თავისი ვარიანტებითურთ (halitu, χαλσβες, χαλδαισ, qalti) იმ ტომებს მიეძღვრება, რომელნიც ქართველი ტომების წრეს განეკუთვნებიან¹⁴. ამასთან, აღნიშნული ფუძის მქონე გეოგრაფიული სახელების (მაგ. Ἀλσ, Ḫaliwa) გავრცე-

⁸ Herod., 11, 104.

⁹ იხ. Лощия Черного и Азовского морей, Николаев, 1892, გვ. 350—351 შდრ. თანამედროვე ხუთკილომეტრიანი რუკა.

¹⁰ ს. ყ ა უ ხ ხ ი შ ვ ი ლ ი, დასახ. ნაშრომი, გვ. 370, 368. 4.

¹¹ В. В. Л а т ы ш е в, SC, стр. 86.

¹² Лощия Черного и Азовского морей. стр. 376.

¹³ აღსანიშნავია, რომ „ილიადას“ ერთ-ერთ უახლეს გამოცემაში (იხ. Homer. The Iliad. London. MCMLIV, გვ. 123) საძიებელი სატომო სახელის თავკიდურ ბერას აქვს spiritus asper და ამ სახელის Ἀλσζანες ფორმაა მოცემული.

¹⁴ შდრ. К. М. Д ь я к о в а, Заметки по урартской эпиграфике, П. (Припонтійские халдайцы в урартской надписи), Эпиграфика Востока, 1952, № 6, стр. 111—112.

ლების არე ემთხვევა ხსენებული ტომების განსახლების ფარგლებს, რაც საძიებელი ფუძით ნაწარმოები როგორც ეთნიკური, ისე გეოგრაფიული სახელების ურთიერთკავშირზე მიუთითებს.

ამ საკითხებზე ქვემოთ საგანგებო თავში დაწვრილებით გვექნება საუბარი, ახლა კი წინასწარ გვინდა აღვნიშნოთ, რომ არსებობს გარკვეული საფუძველი ალიბესა და ალიძონებში ხალიბების ქვეყანა და ხალიბები ვიგულისხმობთ. ყოველ შემთხვევაში ის მაინც უდავოა, რომ „ილიადა“ — ძვ. წ. XI—X სს. ძეგლი, — კარგად იცნობს პაფლაგონიას და მის მოსაზღვრე მხარეებს.

„ილიადასთან“ შედარებით „ოდისეას“ გეოგრაფიული ცოდნის არე თითქოს უფრო ფართოა, რაც ამ პოემის ეპარულ-სიუჟეტური თავისებურებით აიხსნება, მაგრამ ამავე თავისებურებათა გამო უფრო ბნელია და ფანტასტიკური. ზპეციალისტები მართებულად აღნიშნავენ, რომ „ილიადას“ უფრო მეტად აბასიათებს ისტორიულობა, ვიდრე „ოდისეას“, რომლის უდიდესი ნაწილი შენათხზია, თუმც ზოგიერთი საფუძველი ამ შენათხზისა შეიძლება ისტორიული იყოს¹⁵. ამ თვალსაზრისით იქცევის ყურადღებას „ოდისეას“ მეათე სიმღერა. აქ მოთხრობილია ოდისეის მისვლის ამბავი კუნძულ აიაზზე, სადაც ცხოვრობს ადამიანივით მეტყველი ქალღმერთი კირკე, ვერაგი აიეტის და (X, 133—139)¹⁶. ამგვარი აღწერილობის მიხედვით, ცხადია, ძველი გასარკვევია, სად იგულისხმებოდა კუნძული აია¹⁷. აკი ჰომეროსის შუასაუკუნოვანი კომენტატორებიც დაიბნენ: ისინი მარჩილობდნენ — ეს კუნძული ან ტირენიაშია (შუა იტალია), ანდა კოლხეთში¹⁸.

მაგრამ უკვე ძველ დროს შეეცადნენ კონკრეტულად წარმოედგინათ აიეტის ქვეყანა და არგონავტების მისვლის ადგილი. საამისო საფუძველი, ცხადია, არ იყო „ოდისეაში“ არსებული აღწერილობა. ამისათვის ძველ მწერლებს, როგორც ჩანს, ჰქონდათ სხვა მონაცემები, რომელთაგან ზოგიერთით შეიძლება თვით „ოდისეაც“ საზრდოობდა.

არგონავტების მოსვლის შესახებ პეროდოტე გვაცნობებს: „მათ გასცურეს გრძელი ხომალდით აია-კოლხეთში და მდინარე ფასისისაკენ“ (εξ Αίας τε τῆς Κολλχίδος καὶ ἐπὶ φάσις πειραμαί)¹⁹. ძვ. წ. III ს. მეცნიერი-გრაზმაციოსი ლიკოფრონი გვატყობინებს, რომ იაზონი ლიგისტრიის კუტაიაში (Κυταίαν τῆς Λυκίας) მივიდა²⁰. როგორც ვხედავთ, აქ ორივე შემთხვევაში კონკრეტულ განსაზღვრებებთან გვაქვს საქმე. მართალია, ძველი გასარკვევია, რაზეა დამყარებული პეროდოტესა და ლიკოფრონის ცნობები, მაგრამ ნათელია, რომ მათ ხელა ჰქონდათ რომელიღაც ძველი წყარო, რომელიც ამგვარი კონკრეტიზაციის საშუალებას იძლეოდა.

¹⁵ W. E. Albright. Some Oriental Glosses on Homeric Problem. AJA, 54, № 3, 1950, გვ. 173.

¹⁶ В. В. Латышев, SC, стр. 300.

¹⁷ აღსანიშნავია, რომ ძველი ბერძნები კუნძულს უწოდებდნენ არა იმას, რასაც დღეს ვგულისხმობთ ამ სახელის ქვეშ. მატერიკის ნაწილი, რომელიც მოქცეული იყო ან მომცრო მდინარესა და ზღვას შორის, ანდა ზღვასთან, მდინარის შესართავთან არსებული პატარა ნახევარკუნძული შეიძლება კუნძულად მოეჩინათ. მაგალითად, ტამანის ნახევარკუნძულს ბერძნული წყაროები კუნძულს უწოდებდნენ. კუნძულად იყო მიჩნეული მც. აზიის ქ. თეოსი, რომელიც ნახევარკუნძულზე მდებარეობდა (იხ. ВДИ, № 1, 1947, გვ. 282, შწმ. 6).

¹⁸ В. В. Латышев, SC, გვ. 304.

¹⁹ Herod., I, 23.

²⁰ В. В. Латышев, SC, გვ. 399.

განსაკუთრებულ ყურადღებას იქცევს „ოღისეაში“ არგონავტების მითთან დაკავშირებით მოხსენიებული სახელები: ა ი ა, ა ი ე ტ ი. აღსანიშნავია, რომ სხვა წყაროებშიც არგონავტების მითის თხრობის დროს მოხსენიებულია იგივე სახელები შეზაბამისი მნიშვნელობით, ოღონდ ისინი კოლხეთთან არიან დაკავშირებული: ა ი ა, როგორც ქვეყნის აღმნიშვნელი სახელი, ხოლო ა ი ე ტ ი, როგორც ამ ქვეყნის მეფისა. ამ მხრივ საგულისხმოა სტრაბონის ცნობა — Αἰθήρες კოლხეთში ადგილობრივი სახელია²¹. მეტიც, ახ. წ. VI ს-ში ცნობილი იყო ისტორიული პიროვნება, წარჩინებული კოლხი, რომელსაც აიეტი ერქვა²². რა თქმა უნდა, ბერძნული გავლენით ამ სახელის კოლხეთში დამკვიდრება ძნელი წარმოსადგენია, მით უმეტეს, რომ იგი ბერძნულში ფენოკიდეზული არ ჩანს.

ამრიგად, ჯერ კიდევ „ოღისეაში“ — ძვ. წ. XI—X სს. ძეგლში — დამოწმებულია ისეთი სახელები, რომელნიც ამ პოემაზე უფრო ძველია და რომელთა სამშობლო კოლხეთშია საძიებელი.

„ილიადასგან“ განსხვავებით „ოღისეაში“, როგორც დავინახეთ, გადმოცემულია ოღისევის თაგადსავალზე უფრო ადრე მომხდარი ამბავი, რომელიც ქართველი ტომების სამყაროს შეეხება და „ოღისეას“ ჩამოყალიბების დროისათვის შესაძლებელია უკვე მითად იყო ქცეული. „ილიადაში“ კი აღწერილია პოემაში მოთხრობილი ამბების, ე. ი. ტროას ომის მეათე წლის თანადროული ვითარება. ეს დაკვირვება არსებითი ხასიათისაა. მაგრამ იმისათვის, რომ მას ისტორიული ღირებულება მიენიჭოს, უნდა გამოიძებნოს საშუალება „ილიადაში“ მოთხრობილი ამბებისათვის ქრონოლოგიური ფონის შექმნისა. ამასთან დაკავშირებით კი, უპირველეს ყოვლისა, ისმის ტროას ომის დათარიღების საკითხი.

ტროას ომის დროის საკითხის შესახებ ერთი აზრი არ არსებობს. ტრადიციული ქრონოლოგიის მიხედვით ტროას ომი მიმდინარეობდა ძვ. წ. XIII საუკუნის მიწურულში ან XII საუკუნის დასაწყისში. ასე, ძვ. წ. 264—263 წწ. ძეგლის, პაროსის ქრონიკის თანახმად, ტროა დაეცა 1209 წ., ხოლო ერატოსთენეს ცნობით, რომელიც პაროსის მარმარილოს თანამედროვეა, — 1183 წ. თანამედროვე მკვლევართა ერთი ნაწილი ზოგადად ემზრობა ტრადიციულ დათარიღებას, ნაწილი კი არა. მაგალითად, L. Berard-ი²³ არ იზიარებს ტრადიციულ თარიღებს; მისი აზრით, VIII ს. მეორე ნახევარში მიკენი დაცემულია. ამიტომ აქვევლთა მიერ ტროას დაპყრობა მას ძვ. წ. XIV ს. პირველ მეოთხედში გადააქვს. ამის წინააღმდეგ ილაშქრებს A. J. B. Wace, რომელიც იცავს ტრადიციულ თარიღს და ტროას ომს ძვ. წ. XIII ს. დასასრულით ათარიღებს. ამის დადასტურებას ავტორი ხედავს შემდეგში: რასშამრაში შეფერის მიერ გვიანელადური III პერიოდის, ე. ი. აღმავლობის ზანის მიკენურ კერამიკასთან ერთად აღმოჩნდა ბრინჯაოს მახვილი, რომელზეც ფარაონ მინეპტაჰის (ძვ. წ. XIII ს. დასასრული) კარტუშია გამოსახული²⁴. ეს ფაქტი, ავტორის აზრით, მაჩვენებელია იმისა, რომ მიკენი ძვ. წ. XIII ს. მეორე ნახევარში არა თუ და-

²¹ Strab., I, 2, 39.

²² ს. ყ ა უ ხ ჩ ი შ ე ი ლ ი, გეოგრაფია, ტ. III, 1936, გვ. 63 და შმდ.

²³ იხ. Recherches sur la chronologie de l'époque mycénienne. P., 1950, გვ. 40, შმდ. შდრ. R. Dussaud. Prélydiens, Hittites et Achéens, გვ. 83.

²⁴ იხ. C. F. Ch a e i f e r. Sceaux et cylindres Hittites, épée grave du cartouch de Minéptah, tablettes chypro-minoennes. Mission de Ras Shamra, t. VIII, Ugaritica. III, Paris, 1956, გვ. 170.

ცემულია, არამედ აღმავლობას განიცდის²⁵. მიკენელთა დამხობას კი ადგილი უნდა ჰქონოდა ძვ. წ. XII ს. დასასრულს²⁶.

ტროას ომის თავისებურ დათარიღებას იძლევა რენე დიუსო. ამ უკანასკნელის მიხედვით, რამსეს II ხანაში (1290—1224 წწ.) იწყება ეგვიპტის წინააღმდეგ აქეველების ბრძოლა, რომელიც განსაკუთრებით მწვავე ხასიათს იღებს რამსეს II შემკვიდრეთა მმართველობის დროს, მაშასადამე, მინეპტაპის მეფობაშიც. ამრიგად, აქეველებს ძვ. წ. XIII საუკუნეში არ უნდა ჰქონოდათ საშუალება ტროას წინააღმდეგ ომის საწარმოებლად. მეორე მხრივ, დიუსოს აზრით, საამისო პირობები არც XIV ს. არსებობდა, რადგან აქეველებს მოუხდებოდათ ბრძოლა ხეთების ძლიერ შეფეხებთან სუბილულიუმასა და მურშილ II-თან, რომლებსათვის ტროა იყო არა მარტო სატრანზიტო ქალაქი, არამედ მნიშვნელოვანი სტრატეგიული პუნქტი ჰელესპონტზე. მუვატალი კი პირიქით, ეძებდა მეგობრობას აქეველებთან — აღნიშნავს ავტორი და ტროას აღებას აქეველთა მიერ ძვ. წ. 1300 წ. უფარდებს. აქეველები, რ. დიუსის მიხედვით, ტროაში შევიდნენ ტროა VIIA ხანაში, ხოლო ეგვიპტესთან ბრძოლის გამო სტოაშენე ტროას ტროა VIIB ეპოქაში²⁷.

აღსანიშნავია, რომ ვიღრე ხეთების სამეფო ჯერ კიდევ რაღაც ძალას წარმოადგენდა, აქეველებს გაუქირდებოდათ ტროას აღება, ისინი ტროაში ფეხის მოკიდებას შეძლებდნენ მხოლოდ მაშინ, როდესაც ხეთების სამეფო სულს დაფავდა. ამიტომ უფრო მართებულად მიგვაჩნია. A. J. B. Wace-ს თარიღი: აქეველებს ტროა უნდა აეღოთ ძვ. წ. XIII ს. მიწურულში²⁸.

ასეთ დათარიღებას ხელს არ უნდა უშლიდეს ბრძოლა, რომელიც მიმდინარეობდა ეგვიპტელთა და აქეველთა შორის, რადგანაც ოგი დიდ მასშტაბებს აღწევს, როგორც თვით რ. დიუსო აღნიშნავს²⁹, მხოლოდ ძვ. წ. XII ს. ნახევარში, როდესაც დგება საკითხი აქეველთა ყოფნა-არყოფნისა და საჭირო ხდება, მართალია ამოდ, მთელი აქეურის სამყაროს ძალებში დარაზმეა.

ამრიგად, თითქოს უფრო საფიქრებელია, რომ ტროას ომი მიმდინარეობდა ძვ. წ. XIII ს. მიწურულში. მაშასადამე: ტროელთა მოკავშირეები პალიძონები, რომელნიც პაფლაგონელებთან ერთად ოხსენიებიან „ილიადაში“ ძვ. წ. XIII ს. დასასრულისათვის, პალისის ქვემო წელის აღმოსავლეთით ბინადრობენ. თუ პალიძონებში შერძინდელი ბერძენი მწერლების ხალიბებს ვიგულისხმებთ, რასაც, როგორც ნაჩვენებია იქნება, ვარკვეული საფუძველი აქვს, საქმე გვექნება ხალიბების ყველაზე ადრეულ მოხსენიებასთან ბერძნულ ლიტერატურაში.

როგორც ვხედავთ, „ილიადაში“, მართალია რამდენადმე ბუნდოვანად, მაგრამ ერთგვარად მინიჭ ასახულია ძვ. წ. XIII—XII სს. საშბრეთ-აღმოსავლეთი შავიზღვისპირეთის მოსახლეობის ერთი ნაწილის ბინადრობის ადგილი, მოცემული მხარის ეთნიკური და გეოგრაფიული ნომენკლატურა და ზოგიერთი თავისებურებაც კი.

²⁵ Gnomon, 27, 1955, Heft 7, გვ. 523—525.

²⁶ A. J. B. W a c e. Mycenae. Princeton, 1949, გვ. 22.

²⁷ R. D u s s a u d. Preliens, Hittites et Achéens, Paris, 1953, გვ. 84.

²⁸ აღსანიშნავია, რომ W. E. Albright-საც ტროას ომის თარიღი გადაეცეს ძვ. წ. XII ს. დასაწყისიდან XIII ს. მიწურულში. მისი აზრით ტროას ომს ადგილი ჰქონდა ძვ. წ. 1210—1180 წწ., ე. ი. მინეპტაპის მეფობის (1223—1215 წწ.) შემდეგ და ზღვის ხალხების შემოსევის (ძვ. წ. 1175 წ.) წინ (იხ. დასახ. ნაშრომი, AJA, 54, № 3, 1950, გვ. 166, შმდ. და 173).

²⁹ R. D u s s a u d, იქვე, გვ. 84.

„ოღისეაში“ დატულადმოცემათაგან კი, როგორც აღნიშნული იყო, ის, რაც ქართველი ტომების სამყაროს შეიძლება დავუყვამიროთ, ესაა არგონავტებისა და აუტის მოხსენიება. ამასთან, „ოღისეა“ არგონავტების მითს მთლიანად როდი გადმოსცემს; არგონავტების ლაშქრობას გაცივრით ახსენებს კირკე ოღისევესთან დამშვიდობებისას. იგი მოუთხრობს ოღისევეს საზარელი პლანქტების შესახებ, რომელნიც შთანთქავენ ყველას, ვინც კი გაბედავს და ჩაუვლის მათ. ეს ადგილები „გასტურა მხოლოდ იმ ერთმა საზღვაო ხომალდმა — ყველა საათვის ცნობილმა არგომ, რომელიც აიეტისაგან მოდიოდა“

(*Ἄργυρ ἄμειστοσ ἀπᾶ Ἀιήτασ πλῆστοσ*)³⁰. აქ ყურადღებას იქცევს განსაზღვრა — „ყველასათვის ცნობილმა არგომ“, რომელიც იმაზე უნდა მიუთითებდეს, რომ „ოღისეას“ ლიტერატურულ ნაწარმოებად ჩამოყალიბების დროისათვის. ე. ი. ძვ. წ. XI—X სს-ში არგონავტების ამბავი საყოველთაოდ იყო ცნობილი. მეტიც, ავტორის თხრობის მიხედვით ეს ამბავი ცნობილი იყო ტროას ომის დამთავრების მომენტშიც ოღისევესის მგზავრობის დროს. ასეთივე დასკვნა გამოძღინარეობს ჰეროდოტეს შრომიდან. ჰეროდოტე გადმოგვცემს, რომ არგონავტები ვაემგზავრნენ აია-კოლხეთში და მდინარე ფასისისაკენ და მოიქმედეს ის, რის გამოც, ისინი იქ მივიდნენ (*διαπρηξάμευσσ αἰ: τᾶλλασ τῶν εἰνεκεν ἀπ: αἰατο*)³¹. ცხადია, აქ ჰეროდოტეს გათვალისწინებული აქვს, რომ მკითხველისათვის კარგადაა ცნობილი არგონავტების ლაშქრობის მიზეზი და შედეგები. ეს გარემოება კი ფრიად მნიშვნელოვანია, რადგან „არგონავტიკის“ დღემდე დატული ყველა მეტნაქლებად სრული ვერსია ჰეროდოტეს შემდგომი ხანისაა.

ამრიგად, უკვე ჰომეროსის დროს და შემდეგაც ისეთ აზრს ადგენენ, რომ არგონავტების ლაშქრობა წინ უსწრებდა ტროას ომს. ჰეროდოტეს ცნობით, ოქროს საწმისისა და მედვას მოტაცების შემდეგ ალექსანდრე პრიაპის ძემ მხოლოდ მეორე თაობაში (*δευτέρῃ γενεῇ*) შეძლო შურისძიება და ელენე მოიტაცა³². აქედან გამომდინარე არგონავტების ლაშქრობა კოლხეთში ტროას ომს წინ უსწრებს ორი თაობით. ამაზე მიუთითებს ის გარემოებაც, რომ არგონავტების ლაშქრობის მოწაწილეებად გვევლინებიან „ილიადას“ გმირების მამები—პელეუსი, ტელამონი და სხვ. ალბათ, ამ მონაცემებით ხელმძღვანელობდა ერატოსთენე, როდესაც არგონავტების მოგზაურობა 1225 წ. დაათარიდა. ერატოსთენესათვის ამოსავალი ამ შემთხვევაში ტროას დაცემის მის მიერვე შემუშავებული თარიღი (1183) უნდა ყოფილიყო.

ტროას ომი, როგორც დავინახეთ, ძვ. წ. XIII ს. დასასრულით თარიღდება. ხოლო იაზონის ლაშქრობა კოლხეთში რაკი ორი თაობით ადრე მოხდა, მაშინ მას ძვ. წ. XIII ს. პირველ ნახევარში უნდა ჰქონოდა ადგილი. ცხადია, ასეთი ქრონოლოგია მეტისმეტად პირობითია, მაგრამ თუ გავითვალისწინებთ იმას, რომ „არგონავტიკის“ ჩვენამდე მოღწეულ შედარებით გვიან ვერსიებშიც კი სწორად ამ ხანის კოლხეთის ყოფა უნდა იყოს ასახული, წარმოადგენილი ქრონოლოგია შედარებით მყარ საფუძველზე დადგება.

³⁰ В. В. Латышев. СС., გვ. 302 (ხაზი ჩვენია). ყველაფრის მშთანთქამი მოძრაიე კლდეებო, პლანქტები, რომელთაც ძველი ავტორები სიმპლეგადებს (ფილოსტრატე უმცროსი, იხ. СС, გვ. 644) ან კიანებს (პოეტო თოკრატე, იხ. ВДИ, 1948, № 3, გვ. 260) უწოდებენ, აღწერილობათა მიხედვით, შავი ზღვიდან ბოსფორის სრუტეში გასვლის ადგილას ეგულუბოლათ (შდრ. ВДИ 1947, № 1, გვ. 262, 267, 4).

³¹ Herod., I, 2, 2 (ხაზი ჩვენია, თ. მ.).

³² იქვე, I, 3, 1.

მიუხედავად იმისა, რომ ბუნდოვანია ჰომეროსის ეპოსში დაცული ზოგიერთი ცნობა თუ გადმოცემა, მასში მაინც ასახულია ის ურთიერთობა, რომელიც ძალიან ადრე დაშვარებულა ქართველ ტომებსა და ბერძნულ სამყაროს შორის. „ილიადაში“ არეკლილია ტროას ომის თანადროული ვითარება, ხოლო „ოდისეაში“ არგონავტების ლაშქრობის მოხსენების სახით უფრო ადრეული ურთიერთობის გამოძახილია დაცული. „ოდისეაში“ არგონავტების ლაშქრობის ობიექტი კუნძული თუ ქვეყანა აიაა, მაშინ როდესაც „არგონავტიკის“ გვიანი ვერსიები ამ უქანასენელის ნაცვლად კოლხეთს ასახელებენ. ჰეროდოტე ამ მხრივ შუალედ საფეხურს წარმოადგენს: მისთვის არგონავტების მოქმედების ასპარეზი არც აიაა და არც კოლხეთი, არამედ აია-კოლხეთი.

რით აიხსნება ის გარემოება, რომ „ოდისეა“ არ იცნობს არც კოლხეთსა და არც ფასისს, ხოლო არგონავტიკის გვიანი ვერსიები იაზონის ლაშქრობას კოლხეთთან და ფასისთან აკავშირებენ? ამ საკითხზე პასუხის გაცემა ძნელია, შესაძლებელია მხოლოდ ზოგიერთი მოსაზრების გამოთქმა.

ფასისი პირველად მოხსენიებულია ძვ. წ. VII ს. პირველი ნახევრის ძეგლში — ჰესიოდეს „თეოგონიაში“³³, კოლხეთი კი პოეტ ევმელოს კორინთელის მიერ, რომელიც ძვ. წ. VIII ს. მეორე ნახევრის ავტორადაა მიჩნეული³⁴.

რაც შეეხება ძველდამოსავლურ წყაროებს, მათთვის სახელწოდება „ფასისი“ უცნობი დარჩა, ხოლო კოლხეთს, როგორც მძლავრ სახელმწიფოს, მხოლოდ ერთი ძველდამოსავლური წყარო იცნობს — ურარტული წარწერა მეფე სარდურის II-ისა (764—735 წწ.)³⁵.

აქ საგულისხმო ისაა, რომ ბერძნულ და ურარტულ წყაროებში ერთდროულად ჩნდება ცნობები კოლხეთის შესახებ.

მეორე მხრივ ყურადღებას იქცევს ის გარემოება, რომ ჰეროდოტეს თხზულებაში არგონავტებზე საუბრობას ხაზგასმულია — ისინი აია-კოლხეთში (ἐξ Αἰαυ τε καὶ Κολχίδας) მოვიდნენო³⁶, ე. ი. არც აიაში, არც კოლხეთში, არამედ აია-კოლხეთში. ხომ არ ნიშნავს ეს განმარტება იმას, რომ ჰეროდოტეს სურს აია-კოლხეთი განასხვავოს მის დროს არსებული რიონ-ფასისის კოლხეთისაგან. ყოველ შემთხვევაში, ძნელია მოენახოს სხვა ახსნა ამგვარ განმარტებას. რაც შეეხება იმას, რომ აია-კოლხეთთან ერთად ჰეროდოტე მდ. ფასისსაც ახსენებს, ადვილი შესაძლებელია აქ ფასისში რიონი არ იგულისხმებოდეს. საერთოდ ჰეროდოტე კოლხეთის გეოგრაფიის მხრივ მყარ ცოდნას ვერ ამჟღავნებს. ერთგან, მაგალითად, იგი აღნიშნავს, რომ კოლხეთის ჩრდილოეთით კასპიის ზღვა და მდ. არაქსია³⁷, ხოლო მე-ნ წიგნში მოგვითხრობს: მას შემდეგ, რაც დარიოსი სკვითებში შეიჭრა, მომთაბარე სკვითებმა კავშირი შესთავაზეს სპარტელებს და შეუთანხმდნენ მათ, რომ ისინი (ე. ი. სკვითები) შეეცდებიან მდინარე ფასისის გაყოლებით (παρὰ Φάσιον ποταμὸν) შეიჭრნენ მიდიაში და

³³ В. В. Латышев, SC, გვ. 317.

³⁴ იქვე, გვ. 320, 330.

³⁵ Г. А. Меликишвили, УХН, 155С¹ და მმდ.

³⁶ Herod., I, 2, 2; VII, 197.

³⁷ იქვე, IV, 40. უნდა აღნიშნოს, რომ კოლხეთთან დაკავშირებით ჰეროდოტე ფასისის მტრს არაფერს არ ახსენებს (მდრ. თ. ყ ა უ ხ ნ ი შ ვ ი ლ ი, ჰეროდოტეს ზოგიერთი ცნობის შესახებ. მასალები საქ. და კავ. ისტორიისათვის. ნაკვ. 32, გვ. 8—9). ხომ არ მიუთითებს ეს გარემოება იმაზე, რომ იგი არ უნდა იყოს ნამყოფი რიონის კოლხეთში.

მოუწოდებდნენ სპარტელებს ეფესოდან შესულიყვნენ მცირე აზიის შუაგულში, რათა იქ სადღე შეხვედროდნენ ერთიმეორეს³⁸. ცხადია, რომ რიონის გასწვრივ მგზავრობით მილიაში მოხვედრა შეუძლებელია. ამიტომ, საფიქრებელია, რომ აქ ფასისში სხვა მდინარე, იქნებ ქოროზი იგულისხმებოდეს. ასეთივე დასკვნა გამოიმდინარეობს აპოლონიოსის ცნობებიდანაც³⁹.

ზემოაღნიშნულ მოსაზრებათა გამო ჩვენს წინაშე წამოიჭრა შესაძლებლობა აიას ძიებისა სამხრეთ-დასავლეთ საქართველოში, მდ. ქოროზის აუზში ფართო გაგებით. ასეთ შესაძლებლობას სხვა მონაცემებიც უნდა ამართლებდეს.

აღსანიშნავია, რომ ყველა ანტიკური წყაროსათვის კოლხეთი და ფასისი განუყოფელია: კოლხეთი არის ქვეყანა, ხოლო ფასისი ის მდინარეა, რომელიც ამ ქვეყანას რწყავს და შავ ზღვას ერთვის. დიდი უმრავლესობა ანტიკური წყაროებისა ფასისს მდ. რიონს უწოდებს, ხოლო კოლხეთად რიონის აუზს გულისხმობს. ზოგ მწერალთან ეს ცნობა ემპირიულ ცოდნაზეა დამყარებული, ზოგან — ტრადიციულად მიღებულ აზრზე. მაგრამ უკვე ჰეროდოტესთან, როგორც დავინახეთ, ამჟამად იგრძნობა, რომ ფასისი შეიძლება სხვა მდინარესაც რქმევოდეს და რომ სწორედ ამ სხვა მდინარის ქვეყანა იყო აია-კოლხეთი. ქსენოფონტმა კი, ჰეროდოტეს უმცროსმა თანამედროვემ, თვალათლივ გვიჩვენა, რომ კოლხეთი ტრაპეზუნტ-ერასუნტის მხარესაც ვერქვეა, ხოლო ფასისს ძვ. წ. V ს-ში მდ. არაქსსაც უწოდებენ⁴⁰. ქვემოთ ნაჩვენებ ვერქვეს, რომ ფასისს ანტიკური და მათზე დამოკიდებული ქართული წყაროების მიხედვით ქოროზსაც ეძახდნენ. როგორც ჩანს, არსებობდა რომელიღაც ძველი წყარო და ამ წყაროს მიხედვით ფასისი იყო კოლხეთის ის მდინარე, რომელსაც სათავე არმენიაში ჰქონდა, ხოლო ზღვას უერთდებოდა კოლხეთში. ეს ცნობა ასახულია ჭერ კიდევ ერთსთენესთან⁴¹, ხოლო გვიან პრისციანესთან⁴². ამას გვიდასტურებს სტრაბონიც⁴³. ასეთ ვითარებაში ფასისი, როგორც რიონის შესატყვისი, დამოუკიდებლად არ გამოდგება ორიენტირად იმ კოლხეთის ლოკალიზაციისათვის, რომელსაც „არგონავტიკის“ უძველესი ვერსიები ასახელებენ.

თუ „არგონავტიკის“ გვიანდელ ვერსიებს დავემყარებით, დავინახავთ, რომ არგონავტების ლაშქრობის ადგილი აიეტის სამეფოა, რომელსაც „ოდისეასა“ და ჰეროდოტეს გარდა, ყველა წყარო კოლხეთს უწოდებს. ასეთ ერთობლივ დამოწმებას არ შეიძლება ანგარიში არ გავუწიოთ. საფიქრებელია, რომ აიეტის სამეფო კოლხების ქვეყანაა და იგი ტერიტორიულად იქ მდებარეობდა, სადაც საუფუძველი ჩაეყარა კოლხეთის დიდ გაერთიანებას, რომელიც დამოწმებულია სარდერი II წარწერაში და რომელსაც, შეიძლება, ეგმელოსის ცნობაც გულისხმობს. აქედან უნდა მომდინარეობდეს არგონავტების ლაშქრობის კოლხეთთან დაკავშირება, ხოლო ამ უკანასკნელის ცენტრის ჩრდილოეთით ვადანაცვლების შემდეგ უფრო გვიან, ფასის-რიონის მხარესთან გაიგივება. ეს გასაგებიცაა, რადგან გვიანი პერიოდის ავტორებისათვის კოლხეთი ფასის-რიონის მხარე იყო. მაგრამ აიას სამეფო, როგორც ზემოთ მიღებული პირობითი ჰერონოლოგიის,

³⁸ Herod., VI, 84.

³⁹ იხ. Т. К. М и к е л а д з е. К вопросу о периодизации истории древней Колхиды. Вопросы древней истории (Кавказско-ближневосточный сборник), Тбилиси, 1973, стр. 138.

⁴⁰ ანბასისი, IV, 6, 4.

⁴¹ ა. ე. უ რ უ შ ა ძ ე, ძველი კოლხეთი არგონავტების თქმულებაში, თბ., 1964, გვ. 325.

⁴² Priscian., Periég., V. 644—721 (SC, II, 439).

⁴³ გეოგრაფია, XI, 14, 7.

ისე ბერძნული ტრადიციის და არგონავტების მითში აღწერილი ყოფის მიხედვით, წინ უსწრებდა კულხას გაერთიანებას. ამიტომ დაგვებადა აზრი: მითში ოქროს საწმისის შესახებ აიეტის სამეფოს აიას სახით ხომ არ აირეკლა და იანის სამეფო, რომელიც ჭერ კიდეც ძვ. წ. XII ს. მიწურულშია დამოწმებული ტიგლათფალასარ I წარწერაში⁴⁴.

კოლხების ქვეყნის სამხრეთით არსებობის კვალი ჭერ კიდეც ძვ. წ. V ს-შია დამოწმებული: ქსენოფონტის მიხედვით ტრაპეზუნტი და კერასუნტი კოლხების ქვეყანაში, კოლხეთში (*ἐν τῇ ἀρχαῖᾳ ἡμετέρᾳ ἑσθῆτι*) არსებული ბერძნული პოლისებია⁴⁵. განსაკუთრებული მნიშვნელობა აქვს ქსენოფონტის მეორე ცნობას, რომელიც ძვ. წ. V ს-ში მდ. არაქსის სათავეებთან გვიდასტურებს კოლხურ ტომს ფასიანებს და წმინდა კოლხურ გეოგრაფიულ სახელს (ფასიანს). უკანასკნელ სახელწოდებას მდ. არაქსი ატარებდა და იგი დღემდეა დაცული აღნიშნული მხარის ტომონიმიაში⁴⁶. როგორც პირველ თავში აღვნიშნეთ, ფასიან-რიონის მხარე არ იყო კოლხების თავდაპირველი ბინადრობის ადგილი. ეს კარგად ჩანს თხზულებიდან „სახელმწიფოთა შესახებ“ (*περὶ πολιτειῶν*), რომელსაც ძვ. წ. IV—III სს. ბერძენ მწერალს ჰერაკლიდე პონტოელს მიაწერენ. ამ შრომაში ნათქვამია: „ფასიანზე თავდაპირველად პენიონები ბინადრობდნენ... შემდეგ კი მილეტელები“ (*Ἐπισημὸν τὸ ἐξ ἀρχῆς Ἦνιόχοι ἀπεκράθησαν... ἐπειτα μιλῆται*)⁴⁷. ნიშანდობლივია, რომ რომელიღაც ძველი ტრადიციის თანახმად, რომელსაც ჰერაკლიდე ემყარება, რიონ-ფასიანის მხარე საკუთრივ კოლხების ქვეყანა არ არის.

ყურადღებებს იქცევს შემდეგი გარემოება: ურარტულ პანთეონში ქალღმერთს შორის დასახელებულია აია (*Aia*)⁴⁸. როგორც ჩანს, ამ აიას გულისხმობდა ნ. მარი, როცა ამბობდა, რომ აია ხალღური მიწის ღვთაებაა და აგრეთვე მიწას, ქვეყანასაც აღნიშნავს⁴⁹. საგულისხმოა, რომ კოლხების ქვეყნის სახელი აია მიწათმოქმედების ღვთაების სახელწოდებად მიაჩნიათ. ამ ღვთაების სახელს ხედავენ აგრეთვე სვანურ მეტყველებაში შემონახულ გამოთქმაში აია მიშლადად, რაც აიას კვირადღეს ნიშნავს⁵⁰. როგორც ვხედავთ, თავს ჩიენენ საგულისხმო თანხვედრები, რომელთაც საფუძველი სამხრეთში უნდა ჩაჰყაროდა.

ზემოთ ნაჩვენები იყო, რომ ჰეროდოტეს შრომაში ფასიან შეიძლება კოროხსაც გულისხმობდეს. ირკვევა, რომ სხვა წყაროებიც ფასიანს რიონს გარდა კოროხსაც უწოდებენ. ძველ ქართულ მთარგმნელებს⁵¹, თუ დედანში სამხრეთ საქართველოზე იყო საუბარი, ფასიანის შესატყვისად ქართულ თარგმანში კოროხი შეჰქონდათ⁵². მაშასადამე, უკვე მათ ჰქონდათ შემჩნეული, რომ დედნის ავტორები ფასიანს ხშირად კოროხსაც უწოდებდნენ.

⁴⁴ D. D. Luckenbill. Ancient Records of Assiria and Babylonia. Chicago, 1926, 1, გვ. 81 და შმდ. შტრ. АВИИУ.

⁴⁵ ანაბასისი, IV, 8, 22; V, 3, 2.

⁴⁶ თ. შიქელაძე, ფასიანების საღვთობისა და ადგილსამყოფელის საკითხისათვის, მასალები საქ. და კავ. ისტ., ნაკვ. 32, 1955, 3, 23—35.

⁴⁷ Carolus Müllerus. Fragmenta Historicorum Graecorum. II, Paris, 1876, გვ. 216.

⁴⁸ Г. А. Меллишвили, Наир-Урарту, стр. 371.

⁴⁹ Н. Я. Марр, Избранные работы, V, стр. 220.

⁵⁰ Г. Чхата, Земледельческие системы и пахотные орудия в Грузии, Вопросы этнографии Кавказа, Тбилиси, 1952, стр. 103.

⁵¹ მაგალითად, ექვთიმე მთაწმიდელი. იხ. მისი ანდრიას მიმოსვლათა თარგმანი (ს ა ბ ი ნ ბ ი, საქართველოს სამოთხე, გვ. 24—47).

⁵² ს. ჯანაშია, ფასიან, შრომები, ტ. II, გვ. 271, 272 და შმდ.

ძვ. წ. IV ს. ძეგლში, სკილაქს კარიანდელისადმი მიწერილ პერიპლუსში, დადასტურებულია მდ. ჰოროხის კიდევ ერთი უძველესი სახელწოდება აფსაროხ⁵⁴. რომელსაც განსაკუთრებული მნიშვნელობა აქვს. საქმე ისაა, რომ ეს უკანასკნელი და აგრეთვე აფსაროხი, სახელი ქალაქისა, რომელიც, ჩვეულებრივ, თანამედროვე გონიოსთან ეგულებათ, უთუოდ უნდა უკავშირდებოდეს აიეტის შვილის მედეას ძმის აფსირტეს სახელს. წყაროების ცნობათა თანახმად აფსაროხში აფსირტეს საფლავსაც კი მიუთითებდნენ⁵⁵. საგულისხმოა. რომ „არგონავტიკაში“ დამოწმებული სახელები მკიდრო კავშირს ამქლავნებენ ჰოროხის აუზთან.

არგონავტების შესახებ მითის ჰომეროსის შემდეგდროინდელ ვერსიებში დაახლოებით ძვ. წ. III საუკუნიდან (ლიკოფრონი, აპოლონიოს როდოსელი) ჩნდება ქალაქის სახელწოდება *აქსაქს*, რომელსაც ჩვეულებრივ ქუთაისთან აკავშირებენ. აღსანიშნავია, რომ ეს სახელწოდება ძვ. წ. III ს-ზე ადრე არ ჩანს და მხოლოდ იმ დროიდან ჩნდება, როდესაც ბერძნული სამყაროსათვის არ არსებობს სხვა კოლხეთი, ვარდა რიონის მხარისა. მაგრამ, თუ *აქსაქს* როგორც ქალაქის სახელი III ს-ისა და შემდგომი ხანის ძეგლებში გვხვდება, „ილიადაში“, ძვ. წ. XI—X სს. ძეგლში ((II, 853), მოხსენიებულია *აქსაქსი* მდ. პართენიოსის ახლოს, სადაც პალიძონები და ენეტები ბინადრობდნენ, ხოლო ჰეროდოტეს შრომაში, ძვ. წ. V ს-ის ძეგლში, დამოწმებულია საკუთარი სახელი *აქსაქსი* რომელსაც ფრიქსეს შვილი ატარებს⁵⁶. ფრიქსე კოლხეთთან დაკავშირებული მითოური გმირია, რომელმაც თავისი სამშობლოდან, ბეოტიიდან, ოქროს ვერძი მოიტაცა და კოლხეთში გადაიხვეწა. იქ მან შეიერთა აიეტის ქალიშვილი ქალიკოპე. ამიტომ განსაკუთრებით საინტერესოა, რომ თ. ყაუხჩიშვილი, ვფიქრობთ, საკვებით მართებულად, კეიტისოროსში, ისევე როგორც სტრაბონის გეოგრაფიაში არა ერთგზის დამოწმებულ სახელში *აქსაქსი* თავისი ვარიანტებით *აქსაქსი*, *აქსაქსი*, *აქსაქსი* გამოყოფს *აქს* ფუძეს. რომელიც საერთოა აღნიშნული და აგრეთვე *აქსაქსი* სახელებისათვის⁵⁷. იგივე ფუძითაა ნაწარმოები აგრეთვე „ილიადაში“ მოხსენიებული *აქსაქსი*.

ამრიგად. ვიდრე კუტ-ფუძიან სახელთაგან ერთ-ერთს ბერძნული წყაროები რიონის მხარეში რომელიმე ქალაქს დაუკავშირებდნენ, მას უფრო ძველი წყაროების თანახმად ადგილი და გმირი ატარებდა, ხოლო რიონისპირეთის კუტაიაზე ცნობების გაჩენამდე ორიოდ საუკუნით ადრე სამხრეთ-აღმოსავლეთ შავი ზღვისპირეთში ტიბარენების ქვეყანაში ქსენოფონტს დამოწმებული აქვს ქ. კოტიორა: (*აქსაქსი*)⁵⁸.

როგორც დაინახეთ, კუტ ფუძის მქონე სახელი რამდენიმე ყოფილა და ყველა უკავშირდება კოლხეთს ფართო გაგებით. ამიტომ საკითხავია, როცა ლიკოფრონი ამბობს — იახონი მივიდა ლიგისტის კუტაიაშიო (*აქსაქსი რეუ ლიგისტის რეუ*)⁵⁹, ჰეროდოტეს აია-კოლხეთისა არ იყოს, მასაც ხომ არ უნდა განსხვავოს ლიგისტის კუტაია სხვა კუტაიათაგან.

⁵⁴ ВДИ, 1947, № 2, გვ. 242.

⁵⁵ В. В. Латышев, SC, გვ. 219; ს. ყაუხჩიშვილი, გეოგრაფია, II, გვ. 94.

⁵⁶ Herod., VII, 197.

⁵⁷ თ. ყაუხჩიშვილი, ჰეროდოტეს ზოგიერთი ცნობის შესახებ, მასალები საქ. და კავ. ისტორიის, ნაკვ. 32-ე, გვ. 7; მისივე, სტრაბონის გეოგრაფია, 1957, გვ. 19—20.

⁵⁸ Anab., V, 5, 3 და შშდ.

⁵⁹ В. В. Латышев, SC, 1890, გვ. 312.

თუ ჩვენთვის მისაწვდომ მასალას გადავხედავთ, დავინახავთ, რომ კუტ-ფუძით ნაწარმოები სახელები ერთნაირად არის გავრცელებული როგორც სამხრეთ-დასავლეთ საქართველოში, ისე სამეგრელოსა და იმერეთში. მაგალითად, კოროხისა და აქარისწყლის აუზებში ვხვდებით შემდეგ სახელებს ქუთაურ-რი, ქუთურეთი, კვიტაურა, კვიტაური, კვიტამერი, კვიტიეთი და სხვა⁶⁰. სამეგრელოში დამოწმებულია ძალიან საინტერესო ფორმა ამ სახელისა: ცხაკიას რაიონში სასამნე ადგილს ეწოდება ლეკუტორა⁶¹, რომელშიც აშკარად გამოიყოფა სამეგრელოს ტოპონიმისათვის დამახასიათებელი „ლე“ პრეფიქსი. კუტუფუძიან სახელთა ასეთმა გავრცელებამ უნდა მოხსნას არგონავტიკის კუტაიის გზოლოდ ქუთაისთან დაკავშირების საკითხი.

კუტ-ფუძიანი სახელები დამოწმებულია არა მარტო დასავლეთ საქართველოს ტერიტორიაზე საერთოდ, არამედ მეზობელ ქვეყნებშიც. მაგალითად, ტიგლათპალასარ III ძვ. წ. 735 წელს დაპყრობილ ურარტუს ქალაქებსა და სოფლებს შორის ასახელებს სოფელ კუტას⁶². ურარტუს ტერიტორიაზე პუნქტი კუტუ დასახელებული აქვს აგრეთვე ტიგლათპალასარ III შვილს სარგონ II⁶³. ფრიდ საგულისხმობა, რომ პილოსის წარწერებში ვხვდებით დასახელებული პუნქტების სახელებს, რომელნიც თითქმის არ გასწავადებიათ როგორც ანტიკური ხანა, ისე ქართული ქუთაისის (ისტ. ქუთაისი) სახელებსაც. პილოსის წარწერებში გვაქვს შემდეგი ფორმები: Kulato, Kutajito, Kutatijo, Kutasijo, Kutatija, Kutaijo, აქედან ხაჯაჯ ფორმა დამოწმებულია კრეტას ჩრდილო სანაპიროზე. არის ფორმა ხაჯაჯი⁶⁴.

ასე რომ, არც ისე მარტივად შეიძლება გადაწყდეს „არგონავტიკის“ კუთაის და ქუთაისი // ქუთათისის დაკავშირების საკითხი.

არსებობს სხვა მონაცემებიც, რომელნიც ნათელყოფენ, რომ აია-კოლხეთი უფრო სამხრეთითაა საგულეზელი, ვიდრე ამას გვიანდელი ტრადიცია უთითებს. ამ მხრე ყურადღებას იქცევს სტრაბონის ცნობები, რომელთა თანახმად მოიპოვება როგორც ფრიქსეს, ისე იაზონის ლაშქრობათა ძეგლები. ფრიქსესას მიუთითებენ კოლხეთისა და იბერიის საზღვარზე. ხოლო იაზონისას ბევრჯან: არმენიაში, მიდიასა და მათ მეზობელ ადგილებში⁶⁵. სტრაბონისავე ცნობით, იაზონმა კოლხეთიდან ხმელეთით ილაშქრა არმენიაში და მიდიაში⁶⁶. მისივე ცნობის თანახმად, არმენიაში სახელი მილო იაზონის თანამოლაშქრის თესალიელი არმენოსის სახელისაგან⁶⁷. არმენიაში — გადმოვეცემს იგი — არის იაზონის ტაძრები⁶⁸. უფრო ქვემოთ მოთხრობილია არმენიოსის და მის თანმხლებთა მიერ არმენიისა და მისი მომიჯნავე მხარეების (მაგ., აკილსენეს, სისპირტისის) დასახლების შესახებ. აღნიშნულია, რომ არმენიაში იაზონის ლაშქრობას იქ იაზონის სახელზე ავებული ტაძრები მოწმობს⁶⁹.

⁶⁰ იხ. ი. ს. ხარულიძე, სამხრეთ-დასავლეთ საქართველოს ტოპონიმია, წ. I, ბათუმი, 1958.

⁶¹ იხ. Д. Д. Пагнрев, Алфавитный указатель, 1913, გვ. 159 და შესაბამისად ხუთე-რისიანი რუკა.

⁶² Дьяконов, АВИИУ, № 42.

⁶³ Г. А. Мелникшвили, Накри-Урарту, стр. 291.

⁶⁴ С. Я. Лурье, Язык и культура микенской Греции, М.-Л., 1957, 205.

⁶⁵ Strab., I, 2, 39.

⁶⁶ იქვე, I, 3, 2.

⁶⁷ იქვე, XI, 4, 8.

⁶⁸ იქვე, XI, 13, 10.

⁶⁹ იქვე, XI, 14, 12.

პომპეუს ტროგოსის შრომის იუსტინის (ახ. წ. III ს.) მიერ შედგენილ ეპიტომების მიხედვითაც იაზონი თავის თანამოღამწრებთან, სახელდობრ, არმენთან ერთად გვევლანება სხვადასხვა ქვეყნის, მათ შორის არმენიის დამაარსებლად⁷⁰. თუ არმენიის არმენიის ეთნარქ-ეპონიმად გვევლინება, იაზონს იბერიის ეთნარქოსად თვლის ანტიკური ტრადიცია (ტაციტუსი)⁷¹. ცხადია რომ იაზონი შეიძლება ათა-კოლხეთის მეზობელი ქვეყნის ეთნარქოსი გამბდარიყო. ამ მხრივ საინტერესოა პლინიუსის ცნობა: მდ. აზსარის შესართავთან იმავე სახელწოდების ციხე-სიმაგრეა, ხოლო ამ ადგილებში მთებს გადაღმა იბერია არსო⁷². ამრიგად, ქორახის (აზსარის) მხარე იბერიის მიმდგომ მხარედაა წარმოდგენილი. ამ მხრივ ჩვენთვის განსაკუთრებული მნიშვნელობა აქვს იმას, რომ „არგონავტიკის“ იაზონი სამეცნიერო ლიტერატურაში დაკავშირებულია ქართული საისტორიო ტრადიციის აზოსთან, რომელიც არიან ქართლიდან მოვიდა მცხეთაში და დაუღო სათავე ქართლის (იბერიის) სამეფო სახლს⁷³.

ზემოთ ნაჩვენები იყო, რომ „ილიადაში“ აისახა ბერძნული სამყაროს შეხების ამბავი სამხრეთ-აღმოსავლეთ შავიზღვისპირეთთან ტროადის ომის მიმდინარეობის დროს, ხოლო „ოდისეაში“ ბერძნულ-ქართულ სამყაროთა ურთიერთობის უფრო აღრეული ეტაპებია არეკლილი. ამ მხრივ პომპეოსის ეპოსი განმარტობით არ დგას. ბერძნულ-ქართულ სამყაროთა ასევე აღრეულ ურთიერთობაზე მიუთითებს მითი პრომეთეს შესახებ. ეს თქმულება, როგორც ცნობილია, კავასია-საქართველოსთანაა დაკავშირებული, და მიუხედავად იმისა, რომ ჩვენ ამჟამად არ ვუხებით პრომეთეს მითის წარმოშობისა და კუთვნილების საკითხს, ამ მხრივ მაინც უნდა აღვნიშნოთ შემდეგი: როგორც ცნობილია, მითი პრომეთეს შესახებ პირველად ჰესიოდესთანაა ფიქსირებული.

სპეციალურ ლიტერატურაში მოცემულია დამაჯერებელი ცდები იმის დასაბუთებლად, რომ როგორც ჰესიოდეს „თეოგონიაში“, ისე მის „სამუშაოებსა და დღეებში“ დადასტურებულ თქმულებათა საწყისებს ძველი აღმოსავლური მითოლოგიისაკენ მიეყავათ. მაგალითად, ჰესიოდეს „თეოგონიაში“ გადმოცემული მითი სამყაროს შექმნის შესახებ, ღმერთების თაობათა ურთიერთგანდღურების გზით, თითქმის სავსებით იმეორებს ხეთურ და ზურიტულ ტექსტებში ემილ ფორერის მიერ აღმოჩენილ თქმულებას კუშარბის შესახებ⁷⁴.

აღსანიშნავია, რომ ჰესიოდეს „სამუშაოებსა და დღეებში“ ფიქსირებული ოქროს საუკუნის და ლითონებით სახელდებული ეპოქების შონაცვლეობის შესახებ მითის პროტოტიპებს აგრეთვე მცირე აზიის მითოლოგიაში პოულობენ⁷⁵,

როგორც ვხედავთ, ჰესიოდეს ნაწარმოებებში არსებული თქმულებები წინააზიური (შუმერი, ბაბილონი, ხეთა) მითოლოგიით საზრდოობენ. ლოგიკუ-

⁷⁰ ВДИ, 1949, № 1, გვ. 255—256.

⁷¹ ს. ჟანაშია, კავასიელი ეთნარქ-ეპონიმების ანტიკური სქემა, შრომები, II, გვ. 242.

⁷² Plin., NH, VI, 12.

⁷³ ს. ჟანაშია, იქვე, გვ. 245; მისივე, უძველესი ეროვნული ცნობა ქართველთა პირველ-საცხოვრის შესახებ მახლობელი აღმოსავლეთის სინათლეზე, შრომები, ტ. II, გვ. 73—100.

⁷⁴ იხ. E. O. Forrer. Eine Geschichte des Göttekönigtums dem Hatti-Reiche. Mélanges Frace Cumont, 1936, გვ. 687—713; აგრეთვე N. J. G. Güterbock. The Hittite version of the Hurrian Kumarbi Myth's Oriental Forerunners of Hesiod. AJA, 1948, გვ. 123—134.

⁷⁵ И. Тренчин-Вальдафелъ, Гомер и Гесиод, М., 1956, გვ. 31—33 და შპლ.

რად სავსებით მოსალოდნელია, რომ პესიოდეს „თეოგონიაში“ მოხსენიებულ მითი პრომეთეს შესახებ ასევე წინააზიური სამყაროდან მომდინარეობდეს.

ამასთან დაკავშირებით ყურადღებას იქცევს შემდეგი გარემოება: ამირანის მითის საწყისებს მესოპოტამიურ ეპოსში — „გილგამეშიანში“ ეძებენ და ანასთან ერთად ამ მითის მეშვეობით ავლენენ შეხების წერტილებს და მონათესაობასაც ქართულ-ელამურ სამყაროთა შორის⁷⁶. ამ მიმართულებით კვლევა-ძიებას ჩვენი საუკუნის დასაწყისში ივ. ჭავჭავიძელმა ჩაუყარა საფუძველი⁷⁷.

მაგრამ „ამირანიანი“ თუ ერთი მხრივ შეიძლება „გილგამეშიანს“ დაუკავშირდეს, მეორე მხრივ, იგი ძალიან აბლოს დგას პრომეთეს მითთან. ამიტომ შეიძლება დასძულიყო საკითხი ამ თქმულებათა საერთო სათავეს შესახებ. მით უმეტეს, რომ პრომეთეს მითი პირველად პესიოდესთან გვხვდება, ხოლო ამ უკანასკნელთან არსებული მითების სათავეებს, როგორც აღნიშნული იყო, წინააზიურ თქმულებებში ეძებენ. მაგრამ თუ დაუუკვირდებით ამირანისა და პრომეთეს თქმულებებს, დავინახავთ, რომ ერთ-ერთი მათგანი მეორისგან უნდა საზრდოობდეს. ეს გარემოება ვლძნდება არა მარტო თქმულებების დედაზრში და საერთო მიზანდასახულობაში, არამედ სიუჟეტურ დეტალებშიც.

პრომეთეს მითის უძველეს ვარიანტში, როგორც ეს სპეციალურ ლიტერატურაშია აღნიშნული⁷⁸, პრომეთე იტაცებს ათონას, ქუხილის ღმერთის „ღრუბელთაგამფანტავის“ ზევსის ასულს. ასევე ამირანიც იტაცებს კამარ // ყამარ ქალს — ქუხილის ღმერთის, ღრუბელთატონის ასულს. ორივე თქმულებაში ასახულია ბრძოლა ცივილიზაციისათვის და ამ ბრძოლის ბედითი დასასრული: როგორც პრომეთეს, ისე ამირანს მთას მიაჭაჭვავენ და საჯულისხმოც ისაა, რომ ორივე გმირის მიჭაჭვის ადგილი კავკასიაშია. როგორც ვხედავთ, იდენტობა იმდენად დიდია და ისეთ დეტალებში, რომ ამ ორი თქმულების ერთიმეორისაგან დამოუკიდებლად ჩამოყალიბება ძნელი წარმოსადგენია⁷⁹. ამზე მეტყველებს ორივე თქმულების მიზანდასახულობის, იდეის, დედაზრის, იდეალებისა და სიუჟეტურ ქარგის სრული იგივეობა.

რა თქმა უნდა, ძნელია იმის ძიება — ამირანის მითიდან მომდინარეობს თქმულება პრომეთეს შესახებ თუ პირიქით. ეს არც შეადგენს ამჟამად ჩვენს ამოცანას. ამასთან, როგორც არ უნდა გადაწყდეს ეს საკითხი, ის მაინც უუცვლელი დარჩება, რომ პრომეთეს მითში კარგად მოჩანს ქართველ ტომებთან ბერძნული სამყაროს ურთიერთობის კვალი, თუ ბერძენმა ზღვაოსნებმა აქედან არ წაიღეს ეს თქმულება, ყოველ შემთხვევაში. ამ თქმულების გმირის ბედი ქართველი ტომების მიწა-წყალს დაუკავშირეს, რაც აღნიშნული ურთიერთობის არსებობის კარგი მაჩვენებელია.

ასეთია ის მასალა, რომელსაც გვაწვდის ძველი ბერძნული თქმულებები. თუ ამ მასალას ვაჩვიებოდავთ იმ დიდი ისტორიული მოვლენების სინათლეზე. რომელთაც ადგილი ჰქონდათ ეგეოსის სამყაროში, და რომლებიც ყრუდ აისახა.

⁷⁶ Г. А. Мелникшвили, Нанри-Урарту, გვ. 120, 121.

⁷⁷ ივ. ჭავჭავიძე, ქართველი ერის ისტორია, 1928, ტ. I, გვ. 75, 143.

⁷⁸ იბ. И. Шенгелия, Древнейшие элементы мифа о Прометее, Тбилиси, 1950 (საკანდიდატო დისერტაციის ავტორეფერატი).

⁷⁹ შ. ჩიქოვანის მიერ წამოყენებული ორეულის თეორია, რომელიც გულისხმობს ამირანის და პრომეთეს მითების ერთმეორისაგან დამოუკიდებელ წარმოშობას (იბ. შ. ჩიქოვანი, ქართული ეპოსი, წიგნი პირველი, თბილისი, 1959, გვ. 97, 189—206).

პონეროსის ეპოსში, შესაძლებელი გახდება ქართველ ტომებთან ბერძნული სამყაროს ურთიერთობის საწყისები ისტორიულ ჩარჩოებში მოგვსჯიყიოთ.

როგორც ცნობილია, ძვ. წ. 1600 წლისათვის მიკენში ბატონობდა აქეველთა ძლიერი დინასტია, რომლის წარმომადგენლები დაქრძალულნი არიან ე. წ. შახტერ სამარხებში. 1500 წ. მას ცვლის მეორე კიდევ უფრო მძლავრი ე. წ. მრვეალი სამარხების — თოლოსების დინასტია. ამ დროს მიკენის სახელმწიფო გაჰლდის ფართო საერთაშორისო ასპარეზზე და ეგეოსის სამყაროს ევლინება, როგორც ახალი დიდი ძალა, რომელიც უპირისპირდება კრეტას. კრეტის ჰეგემონიის დამხობას მიკენელ აქეველებს მიაწერენ. ფიქრობენ, რომ ეს უნდა მონხდარიყო ძვ. წ. XV ს. შუახანებში⁸⁰, თუთმოს III მეფობის (1479—1447 წწ.) დროს. ასეთი დათარიღება დადასტურდა თუთმოს II დიდი ვეზირის რახმერის სამარხის ფრესკების გაწმენდის შედეგად. გამოიჩყვა, რომ ნახატზე, რომელზეც ეგეოსის ელჩების მიღებაა გამოსახული, მინოსელი ელჩის სურათზე ზემოდან დახატული იყო მიკენელი ელჩი. ამ ცვლილებას რახმერის განსასვენებლის კედლის მხატვრობაში ხსნიან მინოსელთა ჰეგემონიის შეცვლით მიკენელთა ჰეგემონიით⁸¹.

ამის შემდეგ აქეველები თანდათან იპყრობენ ეგეოსის კუნძულებს და მცირე აზიის დასავლეთ სანაპიროს. სწორედ ამ დროს ჩნდება მათი სახელი ხეთურ წყაროებში (და არა მარტო სახელი, არამედ კვალიც⁸²). აქეველთა მეფის ტავაგალავასადმი წერილში, რომელსაც მუჟატალს (1312—1280 წწ.) მიაწერენ, ხეთების მეფე მას „დიდ მეფესა“ და „თავის სწორს“ უწოდებს⁸³. ტავაგალავა უკვე აქტიური ძალაა მცირე აზიისათვის. იგი სარგებლობს ამით და ცდილობს ზეზი შოკიდოს ნცირე აზიის ქვეყნებში⁸⁴. ხეთების მეფის თუთხალია IV (1260—1230 წწ.) დოკუმენტებში აქეველთა მეფე აყვანილია ეგვიპტის ფარაონს, ბაბილონისა და ასურეთის მეფეთა რანგამდე⁸⁵. ეს გარემოება თუ, ერთი

⁸⁰ ასე თარიღებს კრეტას დაეკმას, მაგალითად, ჯ. პენდლბერი, რომელიც თვლის, რომ სანერჩეთის დამორჩილებულმა მოსახლეობამ კრეტა ბატონობის დამხობის მიზნით გაანადგურა ქოსი, რაც მისი აზრით, არქეოლო უნდა იყოს მითში თეზოსის შესახებ (იხ. Дж. Пендлберг II, Археология Крита, М., 1950, გვ. 241, 244, 250).

⁸¹ R. Dussaud. დასახ. ნაშრომი გვ. 73—74.

⁸² საქმე ისაა, რომ მერსინში მე-5 პორიზონტში, რომელიც ხეთების იმპერიას უკავშირდება, აღმოჩნდა გვიანმიკენური ტიპის კერამიკის ნატეხები. ვარსტანგი აღნიშნავს, რომ მართალია მიკენური კერამიკა მცირე აზიაში წინადაც გვხვდებოდა, მაგრამ ახლა პირველად აღმოჩნდა ვარკვეულ კავშირში ხეთებთან. „ეს გარემოება — ასეცნის ავტორი, — ხომ არ უნდა ადასტურებდეს იმას, რომ არსებობდა კონტაქტი ხეთებსა და აქეველებს შორის, რომელთა სახელი, მეცნიერთა აზრით, შეიძლება გამოვიყენოთ ხეთურ ტექსტებში არსებულ სახელწოდებაში Alsiava ?“ (იხ. J. Garstang. Prehistoric Mersin, გვ. 254—255). ამასთან დაკავშირებით აღსანიშნავია, რომ ამ ბოლო დროს გამოითქვა აზრი, თითქოს ახიავა უნდა გულისხმობდეს არა მიკენის სამეფოს, არამედ სახელმწიფოს დასავლეთ მცირე აზიაში (იხ. В. Г. Борухович, Ахейцы в Малой Азии, ВДИ, № 3, 1964, გვ. 91—106). მაგრამ ი. დოკონოვის სამართლიანი შენიშვნისა არ იყოს თვით პ. ბორუხოვიჩის მითითება (გვ. 104) — «Трудно предположить, чтобы хетты в этот период распространяли свое владычество вплоть до Египта, допустили существование в непосредственной близости от себя державы, созданной пришельцами» — ლაპარაკობს მისევე ძირითადი მოსახრების საწინააღმდეგოდ, რომ ახიავა მცირე აზიაში მდებარეობდა (И. М. Дьяконова, Предыстория армянского народа, გვ. 108, 109).

⁸³ R. Dussaud, იქვე, გვ. 76.

⁸⁴ F. B i l a b e l. Geschichte Vorderasiens und Ägyptens... Heidelberg. 1927, გვ. 151—152.

⁸⁵ R. Dussaud, იქვე, გვ. 76.

მხრივ, ხეთების დასუსტებაზე მიუთითებდა, მეორე მხრივ, იგი მცირე აზიაში აქვევლთა მოძალების მაჩვენებელია. ამ დროს, როგორც ზემოთ იყო ნაჩვენები, აქვევლები ფეხს იკიდებენ ტროაში, რითაც გზა ეხსნებათ შავი ზღვისაკენ. მაგრამ აქვევლები, როგორც ჩანს, ტროას ომამდე გაეცნენ შავ ზღვას და მის აღმოსავლეთ სანაპიროსაც. ამაზე ნათლად მეტყველებს ძველი ბერძნული წყაროები⁸⁶. ტროას ომამდე ტროასთან აქვევლთა ინტენსიური ურთიერთობის მაჩვენებელია ტროაში აღმოჩენა მიკენური ცერამიკისა, რომელიც იქ ძვ. წ. XVI საუკუნიდან ჩნდება⁸⁷, ხოლო უფრო შორს, სამხრეთ-აღმოსავლეთ ნავიზღვისპირეთში, აქვევლთა მოგზაურობა ასახული უნდა იყოს ლეგენდაში ფრიქსეს მოსვლის შესახებ აია-კოლხეთში.

არგონავტების მითში, როგორც ცნობილია, აისახა ბერძენთა მიერ კოლხეთის ათვისების ორი ცდა: ვგულისხმობთ ჯერ ფრიქსეს მოსვლას კოლხეთში და ნუჰდეგ იაზონის ლაშქრობას⁸⁸. მამასადამე, არგონავტების მითი შესაბამისად ორი ნაწილისაგან შედგება: თქმულებისაგან ფრიქსესა და ჰელეს შესახებ და იაზონისა და მელეს ამბისაგან. პირველი ნაწილი თქმულებისა ეხება ბეოტიიდან ლტოლვილთა — ფრიქსესა და მისი დის ჰელეს — ოქროს ვერძით მგზავრობის ამბავს. მგზავრობის დროს ჰელე ვარდება ზღვაში და იღუპება, რის გამოც ამ ზღვას ჰელესპონტო უწოდეს. ფრიქსემ კი მიაღწია შავ ზღვასთან მდებარე ქვეყანას აიას (ვარიანტი: კოლხეთს), სადაც მეფე აიეტი მეფობდა. იქ მან შესწირა ვერძი ლტოლვილთა მფარველ ზევსს, ხოლო ვერძის ოქროს საწმისი მიაართვა აიეტს. აიეტმა ფრიქსე გულლიად მიიღო, ხოლო შემდეგ შერთო მას თავისი უფროსი ქალიშვილი ქალკიოპე. ფრიქსე დარჩა კოლხეთში და იქვე გარდაიცვალა. მას ქალიშვილსაგან ჰყავდა ოთხი ვაჟი: არგოსი, მელასი, ფრონტი და კიტიორე (ვარიანტი კიტოროსი). ეს თქმულება დატეულია პინდარეს (ძვ. წ. V ს.) IV პითიურ ოდაში, აპოლონიოსის „არგონავტიკაში“ და აპოლოდორე მითოლოგის „ბიბლიოთეკაში“⁸⁹. აქ ყურადღებას იქცევს აიეტის უფროსი შვილიშვილის სახელი არგოსი. უნებლიედ გვებადება კითხვა, ხომ არ შეიძლებოდა ამ სახელის მატარებლის სახით საქმე გვექონდეს არგი ქვეყნისა და მისი მოსახლეობის მარგალ ხალხის ეთნარქეონიმიანი. აქ მოულოდნელი არა არის რა, რადგან არგოსის მამა ფრიქსეცა და მამა კიტორსორეც გვევლინებიან ებონიშებად: პირველი კოლხეთის მეზობლად არსებული იბერიის მცირე ქალაქისა, რომელსაც ამის გამო ფრიქსოპოლისს უწოდებდნენ, უფრო გვიან კი იღუპას (Strab., XI, 2, 18), ხოლო მეორე პაფლაგონიაში მდებარე ქალაქისა კიტორონი (Strab., XII, 3, 10). კოლხეთის ქალაქის ებონიშებად გვევლინება, როგორც აღნიშნული იყო, „არგონავტიკის“ კიდევ ერთი გმირი აფსირტე. ამიტომ, იქნებ მართლაც შეიძლება შეესაბამებოდეს „არგონავტიკის“ არგოსი ლეონტი მროველის გენეალოგიური სქემის

⁸⁶ იხ. K. Bittel. Grundzüge der Vor- und Früh Geschichte Kleinasiens, გვ. 75; Дж. Томсон, Исследование по истории древнегреческ. общества, გვ. 386—387.

⁸⁷ R. Dussaud, დასახ. ნაშრომე, გვ. 82; მიკენური იმპორტის შესახებ ჩრდილო-დასავლეთ მცირე აზიაში იხ. F. H. Stubbings, Mycenaen pottery from the Levant. Cambridge, 1951, გვ. 24.

⁸⁸ შდრ. ო. ლორთქიფანიძე, ინლოეთიდან შავი ზღვისაკენ მიმავალი სატრანზიტო-სავაჭრო გზის შესახებ, საქ. მეცნ. აკად. მოამბე, ტ. 19, № 3, 1957, გვ. 382, 383, 384.

⁸⁹ იხ. ა. ურუშაძე, ძველი კოლხეთი არგონავტების თქმულებაში, გვ. 203, 216, 349, 350, 351.

ეგრისს. მაგრამ არც ისე, როგორც ქვეყნის სახელწოდება, დაპოვნებულია ძალიან შორსაც კოლხური სამყაროდან. როგორც ცნობილია, თესალიას, საიდანაც არგონავტების მეთაური იაზონი იყო, პელასგურ არგოსს უწოდებდნენ. ეს სახელწოდება თესალიამ მისი უძველესი მოსახლეობის პელასგებისაგან მიიღო. ფიქრობენ, რომ სახელწოდება ქვეყნისა "Αργος პელასგური სიტყვაა და ნიშნავს „ველს“. პელასგები არა მარტო თესალიის უძველესი მოსახლეობაა, არამედ პელოპონესის აქაიისა და ბეოტიისაც, საიდანაც არიან „არგონავტიკის“ პირველი თქმულებების გმირები პელე და ფრიქსე. მამა აიეტის შვილიშვილის არგოსისა. ასეთ ვითარებაში ძნელი გასარკვევია, აიეტის შვილიშვილის სახელი პელასგურ არგოსს უკავშირდება თუ კოლხეთის ა რ გ ქვეყნის სახელს. ერთი რამ ნათელია—„არგონავტიკა“ როგორღაც იფარგლება კოლხურ და პელასგურ სამყაროთა სფეროთი. იგი, როგორც ჩანს, კოლხურ-პელასგურ თქმულებებზეა აღმოცენებული, ხოლო ამ ორი ნაკადის განმზოლება შეუძლებელია.

აქვე უნდა აღინიშნოს, რომ ამ ბოლო დროს კვლავ აღორძინდა ჰიპოთეზისი, რომლის მიხედვითაც პელასგები საბერძნეთში მისული არიან ანატოლიის ჩრდილო-აღმოსავლეთი სანაპიროებიდან და, შესაძლოა, კავკასიიდანაც⁹⁰. ამ თვალსაზრისით გარკვეული მნიშვნელობა უნდა მიენიჭოს იმ გარემოებას, რომ ანტიკური წყაროები არგონავტებს მიიჩნევენ პელასგებადაც და მინიებადაც⁹¹. მინიებს უწოდებდნენ მინიური ორქომენის მცხოვრებლებს, რომლებიც თავის ეთნარქოსთან ორქომენის მითიურ მეფე მინიასთან ერთად თესალიის ორქომენიდან უნდა გადმოსახლებულიყვნენ. ამასთან, როგორც ფიქრობენ, ისინი არ უნდა ყოფილიყვნენ თესალიის ადგილობრივი მკვიდრნი, არამედ შეადგენდნენ მოსულ ელემენტს. საქმე ისაა, რომ ძვ. წ. 2000 წლის შემდეგ ორქომენი განადგურდა, ხოლო სულ მალე კვლავ დაიწყო აღორძინება სრულიად ახალი ხალხის მეცადინეობით, ხალხისა, რომელიც ხმარობდა თავისებურ თიხის კურკელს, ცნობილს მინიური კერამიკის სახელწოდებით. მინიურ კერამიკას უწოდებდნენ შავლეგად გამოშვარ კურკელს, რომლის ერთი ნაწილი სადაა, ნაწილი კი შემკულია ქღვევა-კაწვრით შესრულებული ორნამენტით. მინიური კერამიკა უმთავრესად წარმოდგენილია ყურებანი და მილიანი ლანგრებით, სხვადასხვა ფორმის ტოლჩებით, დერგებით, რომელთაც მუცლის შუა ნაწილში ვერტიკალურად დასმული ყურები აქვთ⁹².

მინიური კერამიკა აღმოჩნდა თესალიაში, მაკედონიაში, ხალკიდისკაზე, ტროაში. უფრო გვიან მან თავი იჩინა შუა და სამხრეთ საბერძნეთში, სადაც მინიური კერამიკის ფენები უშუალოდ ადევს ადრეელადური ხანის ფენებს. ამ კერამიკის აღმოჩენის ადგილები ნათლად მიუთითებენ მათი მატარებელი ტომების მოძრაობას. მაგრამ საკითხავია, სად შეიძლება იწყებდნენ ისინი ამ მოძრაობას, ე. ფორსდაიკს, რომელიც ერთი პირველთაგანი შეეხო ამ საკითხს გასული ხუთკუნის დასასრულს, გამოთქმული აქვს მოსაზრება,

⁹⁰ D. Томсон, Исследования по истории древнегреческого общества, стр. 168, 169 (შპნ. 89), 170, შპდ.

⁹¹ Ovid., Metamorph., VII, 1, 115, 120, 133; Herod., IV, 145; Comm. Vergilium in Bucolicum, IV, V, 34; G. Valerius Flaccus Balbus, V, 165; VI, 116; S. Sollius Apollinaris Sidonis, A Felcem, 65.

⁹² W. A. Haurtley. Prehistoric Macedonia. Cambridge, 1939, გვ. 171, 179, 182 — 184 და ა. შ.

რომ მინიური კერამიკა საბერძნეთში ტროადან გავრცელდა⁸³. ეს მოსაზრება და-
ადასტურა ვ. ჰერტლის მიერ ჩატარებულმა გათხრებმა მაკედონიაში. ვ. ჰერ-
ტლი მივიდა იმ დასკვნამდე, რომ მინიური კერამიკის წარმოებას თესალიაში
საფუძველი ჩაუყარეს ემიგრანტებმა, რომლებიც მოვიდნენ ანატოლიიდან. აე-
ტორის აზრით, ცენტრი ამ ტომების დისპერსიისა ტროას აღმოსავლეთით მდებ-
არეობდა⁸⁴. მაგრამ ვინ იყვნენ ეთნიკურად ეს ემიგრანტები. ვ. ჰერტლის გაი-
ჩნია, რომ ისინი არიულად მოლაპარაკე ტომები იყვნენ⁸⁵. ჯ. ტომსონი კი ბერ-
ძნული ტრადიციული გენეალოგიის ანალიზმა და მინიური კერამიკის შესაძლე-
ბელმა მცირეაზიურმა წარმომავლობამ მიიყვანა იმ დასკვნამდე, რომ მინიები
უნდა იყვნენ პელაზგები⁸⁶, რომლებიც, როგორც ზემოთ აღვნიშნეთ, საბერძნეთ-
ში მიდიან ჩრდილო-აღმოსავლეთი ანატოლიიდან თუ კავკასიიდან.

აქ უკვე წინ იწევს კოლხურ-პელაზგურ ტომთა ურთიერთმიმართების სა-
კითხი და აქედან გამომდინარე სხვა არა ნაკლები მნიშვნელობის პრობლემები,
რომელთაც ამჟერად ვერ შევუბნობთ; აღვნიშნავთ მხოლოდ, რომ თუ კავკასიისა
და მცირე აზიის ჩრდილო-აღმოსავლეთი პერიფერიიდან არა, ცენტრალური
პროვინციებიდან მაინც უძველესი მოსახლეობის საბერძნეთში დენადობის მანი-
შნებელი სხვა ნიშნებიც არსებობს, გარდა ხსენებული მინიური კერამიკისა,
რომელიც, ყოველ შემთხვევაში, ტროაში და მისგან აღმოსავლეთით უქოქმანო-
და დადასტურებული. ამ მხრივ, უპირველეს ყოვლისა, აღსანიშნავია ენობრივი
ელეჟენტები, რომელიც ელადის ტოპონიმიაშია დალექილი. ეს შეეხება
anda//unda//inda სუფიქსებს და მათ სახესხვაობებს, რომელიც, როგორც
ჯერ კიდევ პ. კრეჩმერმა აღნიშნა, სპეციფიკურია მცირეაზიური ენობრივი სამ-
ყაროსათვის და უცხოა ბერძნულისათვის. როგორც ფიქრობენ, მცირე აზიი-
დან უძველესი მოსახლეობის დასავლეთით დენის შედეგად მკვიდრდება საბერ-
ძნეთში მსხენებული სუფიქსებით ნაწარმოები სახელები (გაიხსენათ — *Kόρυς-
φιδ, Τ'ρυσφιδ, Πύσφιδ* ტიპის ტოპონიმები⁸⁷. იგივე მოვლენით, ელადში მცირე-
აზიური ეთნიკური ელემენტის დამკვიდრებით, ცდილობენ ახსნან საბერძნეთის
მატერიალურ კულტურაში ისეთი ფაქტის დადასტურება, როგორცაა მიკენის
ძვ. წ. XV—XIV სს. კარბუქზე არსებული რელიეფური გამოხატულება
ორი ერთმანეთზე ამხედრებული ლომისა, რომელთა შორის წმინდა სვეტია აღ-
მართული. ამ კომპოზიციას წმინდა ზეთურ კომპოზიციად მიიჩნევენ. ზეთური
სამყაროდან აქედან რაღაც ნაკადის თუ ნაკადების დენის დამადასტურებელია
აგრეთვე მითი პელოპის შესახებ, მითი, რომელშიც აშკარად ვლინდება მიკენის
დინასტიის ზეთური წარმომავლობა; როგორც ჩანს, მიკენში ადგილი ჰქონია
ანატოლიელთა ექსპანსიას, რის შედეგადაც საფუძველი ჩაეყარა მმართველ დი-
ნასტიას, ხოლო თვით პელოპი გვევლინება მიკენის დინასტიის ანატოლიური
წარმომავლობის სიმბოლოდ⁸⁸.

⁸³ E. J. Forsdyke. The Pottery called Minyan Ware. Journal of Hellenic Studies, London, 1880, № 34 (ვიზოვნება ჯ. ტომსონის მიხედვით).

⁸⁴ W. A. Heurtley, დასახ. ნაშრომი, გვ. 119.

⁸⁵ იქვე, გვ. 127, 128.

⁸⁶ Дж. Томсон. დასახ. ნაშრომი, გვ. 190, 193.

⁸⁷ Гр. Капанцяи, Историко-лингвистические работы к начальной истории армян, древняя Малая Азия, Ереван, 1956, стр. 413—418; Дж. Томсон, დასახ. ნაშრო-
მი, გვ. 173.

⁸⁸ Дж. Томсон, დასახ. ნაშრომი, გვ. 404—408.

აღსანიშნავია, რომ ყველა ამ ნიშანს — ენობრივსა თუ მატერიალური კულტურისა, რომელიც თავს იჩენს ბერძნულ სამყაროში, როგორც მცირე-აზიელი ტომების მიგრაციის დამადასტურებელი, ვხვდებით საქართველოშიც. ჩვენ ამ საკითხს ქვემოთ კვლავ დაუბრუნდებით, ახლა კი ყურადღება მივაქციოთ იმას, რომ უძველესი დროიდან ქართველი ტომებით დასახლებული მხარეების ტოპონიმიაში დამოწმებულია *anda//unda//inda* სუფიქსებით ნაწარმოები ტოპონიმები; *კერასუნტი*, *ტრაპეზუნტი*, *გურიანთა*, *ბიჭვინტა*, *ღრანდა* — ზღვის სანაპიროზე, *კორინთა* — ქვეყნის შიგნით (შიდა ქართლში) და სხვა. ასევე ქართულ სახვით ხელოვნებაშიც ვხვდებით იმ ტიპურ ხეთურ კომპოზიციად აღიარებულ ლომებისა და სიცოცხლის ხის კომპოზიციას⁹⁹, რომელიც მიენის კარიბჭეზეცაა დამოწმებული.

ასეთია ის საკითხები, რომლებიც შეიძლება წამოიჭრას ბერძნულ-კოლხურ სამყაროთა ადრეული ურთიერთობის კვლევის დროს. აქვე შეიძლება დაიხვას საკითხი კოლხურ სამყაროზე იმ პირველი ინფორმაციის შესახებ, რომელიც ეგეოსურ სამყაროში, როგორც ჩანს, შეაქვთ მინიურ კერამიკასთან ერთად მცირე-აზიელ ემიგრანტებს. ამის იქით ჩვენ ვეღარ წავალთ. ამით უნდა შემოვფარგლოთ ამჟერად ჩვენი ძიება ამ მიმართულებით და დაუბრუნდეთ შავ ზღვაზე გამოჩენის საკითხს.

როგორც ხემათ იყო აღნიშნული, შავი ზღვის სანაპიროებზე აქვეყლები ძვ. წ. მეორე ათასწლეულის პირველ ნახევარში ჩნდებიან. ყოველ შემთხვევაში, ამ დროიდან იჩენს თავს მიკენური კერამიკული ნაწარმი მცირე აზიის ჩრდილო-დასავლეთ ნაწილში.

აქვეყლთა ასეთი ადრეული გამოჩენა შავ ზღვაზე მრავალი ობიექტური მიზეზით იყო შეპირობებული. მათ შორის განსაკუთრებული მნიშვნელობა ჰქონდა იმას, რომ ეგეოსის აუზის სავაქრო გზებსა და ცენტრებზე გაბატონებული იყო კრეტას ძლიერი საზღვაო სამეფო. ამით აიხსნება მინოსის რეპუტაცია „ზღვის მეფისა“ (*βασιλεύς της θάλασσας*)¹⁰⁰. ამიტომ ელადის უწყალო ნიადაგზე ძალიან მკვიდრად დასახლებული ხალხები ცდილობდნენ ნაყოფიერი მიწების ხელში ჩაგდებას¹⁰¹. აქვეყლებს შავი ზღვის სამხრეთ-აღმოსავლეთი სანაპირო, როგორც ამას ჯერ კიდევ სტრაბონი აღნიშნავდა (I, 2, 39), იზიდავდა თავისი სიმდიდრით, ოქროს, ვერცხლის, სპილენძისა და რკინის სიღვებით, რისთვისაც, დასძენს სტრაბონი, ჯერ ფრაქსემ ილაშქრა და შემდეგ იაზონმთა.

ამრიგად, აქვეყლთა მოძრაობას შავიზღვისპირეთში აპირობებდა, ერთი მხრივ, სპინიანო ვითარება — ელადში ნიადაგის სიმცირე და მოსახლეობის სიმკვიდრევე, მეორე მხრივ ის, რომ ეგეოსის სამყარო დაკეტილი ჰქონდათ

⁹⁹ იხ. გ. ჩიტაია, სიცოცხლის ხის მორტივი ლაზურ ორნამენტში, ენიშკის მოამბე, X, 1941, გვ. 309. სურ. 1. ეგევე კომპოზიცია თავს იჩენს ქართული ქრისტიანული ხუროთმოძღვრების უძველესი ძეგლის ბოლნისის სიონის რელიეფებში (იხ. გ. ჩიტაია, *Болнисский снос (исследования по истории грузинской архитектуры)*, ენიშკის მოამბე, IX, 1940, ტაბ. I; შ. აშირანაშვილი, ქართული ხელოვნების ისტორია, თბ., 1944, ტაბ. 52, სურ. 122) თუმც მისი სტილისტური თავისებურებანი შეიძლება უფრო გვიან და უფრო უშუალო კულტურულ დამოკიდებულებაზე მეტყველებდეს (იხ. შ. აშირანაშვილი, დასახ. ნაშრომი, გვ. 139).

¹⁰⁰ ქ. პენდლბერი აღნიშნავს, რომ საბერძნეთის მატერიკის მოსახლეობისათვის დაკეტილი იყო ყველაზე მდიდარი ბაზრები და შესაძლოა, ახალი ბაზრების ძიების გამოძახილია დაკული იაზონის შავი ზღვისაკენ ლაშქრობის მითვით (იხ. Дж. Пендлери, *Археология Крита*, М., 1950, გვ. 250).

¹⁰¹ შტრ. R. Dussaud, დასახ. ნაშრ., 75.

კრეტელებს და, დასასრულ, სიმდიდრე შავიზღვისპირეთისა. მამასადამე, აქვე-
ლების ლაშქრობები შავიზღვისპირეთში, თუ ზოგიერთ, შემდგომ წარმოშობილ
ფაქტორს გამოვრიცხავთ, არსებითად იგივე მიზეზებით იყო გაპირობებული,
რითაც ბერძნული კოლონიზაცია. რაც შეეხება საკითხს იმის შესახებ, შეეძ-
ლოთ თუ არა აქვევლებს ასეთი შორეული და რთული საზღვაო ექსპედიციე-
ბის მოწყობა, მიკენური წარწერების გაშიფრვის შემდეგ ეს საკითხი ეჭვს აღარ
იწვევს. ამ წარწერებიდან ირკვევა, რომ მიკენელთა ზღვაოსნობა ძალიან მაღალ
დონეზე იდგა. წარწერებში აღწერილია მიკენელთა ხომალდები და ამ ხომალ-
დებით შორეული მოგზაურობანი¹⁰². ამასვე უნდა ადასტურებდეს ჩრდილოეთ
შავიზღვისპირეთის ძვ. წ. II ათასწლეულის ძეგლებს შორის ეგეოსური კულ-
ტურის ნაწარმის აღმოჩენა¹⁰³.

მას შემდეგ რაც მიკენელებმა კრეტას სამეფო დაამხეს, აქვევლთა ექსპან-
სია აღმოსავლეთშიც იწყება. ამ დროიდან აქვევლები იმ ახალი მიწებისა და
ბაზრების ძიებაში კი აღარ არიან, რომელიც კრეტელებს არ ჰქონდათ დაკავე-
ბული და რამაც ისინი შავი ზღვის სამხრეთ-აღმოსავლეთ და აღმოსავლეთ სა-
ნაპიროებთან მიიყვანა, არამედ თანდათან იკავებენ თვით კრეტელების კუთვ-
ნილ ტერიტორიებს, ხოლო შემდეგ, როგორც აღნიშნული იყო, ინტენსიურად
მიიწვევენ აღმოსავლეთით და ჩრდილო-აღმოსავლეთით: ფენს იკადებენ ჭერ
მცირე აზიის დასავლეთ სანაპიროზე და ბოლოს იღებენ ტროასაც — შავი
ზღვის კარიბჭეს. ტროას აღება აქვევლთა მიერ გეოგრაფიკურობინებს, რომ მათ მიზ-
ნად ჰქონდათ შავი ზღვის სანაპიროთა ათვისებაც. მით უმეტეს, რომ ისეთი
დიდი ძალა, რომელიც შეძლებდა მათი წინსვლის შეჩერებას, ან დროს აქ არ
ჩანს. მაგრამ ტროაში მათი ბატონობა ხანმოკლე აღმოჩნდა. როგორც ფიქრო-
ბენ, ტროა მათ აიღეს ტროა VII A ხანაში (1300—1200 წწ.). თუ ვაიზიარებთ
ვაისის და ოლბრაიტის ზემოხსენებულ დათარიღებას, ეს უნდა მომხდარიყო
ტროა VIIA პერიოდის მიწურულში. ტროა VIIB პერიოდის (1200—1100 წწ.)
დასაწყისში კი აქვევლებმა ტროა დატოვეს. 1162 წელს რამსეს III დროს
ეგვიპტელებმა სასტიკად დაამარცხეს აქვევლები, რამაც მათი გაფანტვა გამოი-
წვია¹⁰⁴.

ამრიგად, როცა შავიზღვისპირეთის ასათვისებლად გზა გაცვლეული იყო,
აქვევლებს ბოლო მოეღოთ. მათი ურთიერთობა შორეულ სამხრეთ-აღმოსავლეთ
შავიზღვისპირეთთან შემოიფარგლა მხოლოდ ცალკეული მოგზაურობებით,
რომელიც აისახა აქვევლ ზღვაოსანთა მიერ შექმნილ მითებში შორეული აი ა
ქვეყნის შესახებ.

აქვევლთა ჯანადგურების შემდეგ ბოლო ეღება მიკენურ ეპოქას და იწყება
ახალი ე. წ. სუბმიკენური ხანა (1160—1050 წწ.)¹⁰⁵. ამ დროს ეგეოსელმა ზღვა-
ოსნებმა, როგორც ჩანს, კვლავ მიადწიეს შავი ზღვის სამხრეთსა და აღმოსავ-
ლეთ სანაპიროებს. ამის მაუწყებელი უნდა იყოს რკალისებური ფიბულა, რომელიც
გვჩვენებს კოლხური კულტურის ძეგლებთან ერთად. ამ ფიბულის საქარ-
თველოში აღმოჩენილ ყველა ვარიანტს მივყავართ ბერძნულ ხმელთაშუა ზღვის...

¹⁰² С. Я. Лурье, Язык и культура микенской Греции. გვ. 334—336.

¹⁰³ А. А. Иессен, Греческая колонизация Северного Причерноморья, Л., 1947, стр. 18, 19.

¹⁰⁴ R. Dussaud, დასახ. ნაშრომი, გვ. 49, 84.

¹⁰⁵ იქვე, გვ. 49, 84.

პირეთის ფიბულების უძველეს ჯგუფთან, რომელსაც სუბმიკენურს უწოდებენ. აღსანიშნავია, რომ ეს ფიბულები სრულიად უცხოა მცირე აზიისათვის და ფიქრობენ, რომ კოლხეთში მათი გაჩენა ვერ აიხსნება შავი ზღვის საზღვაო ცზების გათვალისწინების გარეშე¹⁰⁶. ფრიად საგულისხმოა, რომ ის ცვლილებები, რომელსაც შენდგომში განიცდის სუბმიკენური ფიბულა, საქართველოში აღმოჩენილ შავებს ფიბულებს არ განუცდიათ¹⁰⁷. ეს იმის მაჩვენებელი უნდა იყოს, რომ ეს ფიბულები შემოტანილია საქართველოში მათი გაჩენის ხანაში.

ამით წყდება ეგეოსური სამყაროს და ქართველი ტომების ურთიერთობის ძირველი ეტაპი. ამ დროს აქტიურ ძალას აქვეყნებენ წარმოდგენენ და ამიტომ ურთიერთობის ამ ეტაპს, პირობით, აქვე უ პ ე რ ი ო დ ს ვუწოდებთ. ამ ურთიერთობის უშუალო შედეგი იყო ის, რომ შეიქმნა ქართველი ტომებით დასახლებული ქვეყნებისა და მათი ყოფის შესახებ თქმულებები, გაჩნდა პირველი, მართალია ბუნდოვანი, მაგრამ მაინც ისტორიული ცნობები („ილიადა“), რომელთა ფიქსაცია და ლიტერატურული დამუშავება ხდება უფრო გვიან ბერძნული ლიტერატურის უძველეს ძეგლებში. ამ თქმულებათა წარმოშობის საფუძველი იყო ბუნებრივი სიმდიდრე, მიწათმოქმედების, მეტალურგიის და საერთო კულტურის მაღალი დონე, რომელიც დახვედით სამხრეთაღმოსავლეთ შავიზღვისპირეთში პირველ ეგეოსელ ზღვაოსნებს და რომლის რეალურ არსებობას ადასტურებს ისტორიული კოლხეთის მატერიალური კულტურა.

აქვეელთა საზღვაოსნო მოგზაურობებმა და თქმულებებმა ამ მოგზაურობათა შესახებ წარმოშვეს წინაპირობები ქართველ ტომებსა და ბერძნულ სამყაროს შორის ურთიერთობის ახალი ეტაპის დაწყებისათვის. თუ ელადაში არსებული ობიექტური ვითარება, საწარმოო ძალების არასაკმარისი განვითარების გამო (მოსახლეობის სიჭარბე, მწირი ნიადაგი და სხვ.) ქმნიდა პირობებს იძულებითი ემიგრაციისათვის, რაც კ. მარქისის სიტყვით, კოლონიების პერიოდული მოწყობის ფორმას იღებდა და შეადგენდა საზოგადოებრივი განვითარების ჯაჭვის მუდმივ რგოლს¹⁰⁸, აქვეელთა მოგზაურობანი შავიზღვისპირეთში და ტრადიციის ამ მოგზაურობათა შესახებ ბერძნულ კოლონიზაციას გარკვეული მიმართულებებით წარმოადგენდა. ამიტომ იყო, რომ სწორედ შავიზღვისპირეთის ათვისება გახდა შუა საზერძნეთისა და მცირე აზიის ბერძნული პოლისების სახით, საისტორიო სარბიელზე გამოსული ახალი ძალისათვის, თუ უმთავრესი არა, იმთავითვე ერთი მთავარი ამოცანათაგანი. ეს ის დროა, როდესაც ცნებები „ელინი“, „ელინური“ ფარავს მთელ ბერძნულ სამყაროს და უპირისპირდება არაელინურს — „მარბაროსს“, „მარბაროსულს“. ამ დროს იწყება ქრთველი ტომებისა და ბერძნული სამყაროს ურთიერთობის ახალი

¹⁰⁶ Б. Б. Куфтин, К вопросу о древнейших корнях грузинской культуры на Кавказе по данным археологии, საქ. სახელმწ. მუზეუმის მოამბე, XII, 1944, გვ. 316. სპეციალურ ლიტერატურაში ნაჩვენებია, რომ ფიბულები მახლობელ აღმოსავლეთში შემოღის მიკენური სამყაროდან ძვ. წ. XIII—XII სს. მაგრამ ეს ფიბულები, მათ შორის სუბმიკენურიც, ამ დროს არ გავრცელებულა მც. აზიის დასავლეთი სანაპიროს აღმოსავლეთით. მხოლოდ ძვ. წ. VIII საუკუნიდან ფინიკია-ასურეთის ურთიერთობის გაცხოველების შედეგად მახლობელ აღმოსავლეთში ფიბულა ხდება ტანსაცმლის ატრიბუტად (იხ. D. Stronach. The Development of the Fibula in the Near East. Iraq. V. XXI, p. 2, 1959, გვ. 181 და შმდ. აგრეთვე გვ. 203—204).

¹⁰⁷ Б. Б. Куфтин, იქვე, გვ. 316—317.

¹⁰⁸ К. Маркс и Ф. Энгельс, Сочинения, т. VIII, М., 1957, стр. 567—568.

ეტაპი, რომელსაც აქტიური ძალის მიხედვით ამ ურთიერთობის ელინურ პერიოდს ვუწოდებთ.

ამ ეტაპზე სამხრეთ-აღმოსავლეთი და აღმოსავლეთი შავიზღვისპირეთის მოსახლეობასთან ელინური სამყაროს კონტაქტი დაკავშირებულია ბერძნების საკოლონიზაციო მოძრაობასთან.

ბერძნული კოლონიზაციის პროცესში რამდენიმე ეტაპს არჩევენ: ბერძენთა ფაქტორიების წარმოშობისა და არსებობის, ფაქტორიების კოლონიზებად გარდაქმნის, კოლონიების, როგორც სავაჭრო ცენტრების და ამ უკანასკნელთა ადგილობრივ საწარმოო ცენტრებად გადაქცევის ეტაპებს¹⁰⁹.

აღმოსავლეთ შავიზღვისპირეთში საკოლონიზაცია მოძრაობა პირველ ეტაპზე შეჩერდა და მხოლოდ ფაქტორიათა დაარსებით აღინიშნა. ამასთან დაკავშირებით ამ ბოლო დროს გამოითქვა მოსაზრება, რომ ბერძენთა საკოლონიზაციო მოძრაობისა და მათი სავაჭრო ექსპანსიის გაიგივება არ იქნებოდა მართებული, რადგან თითოეულ მათგანს ორგანიზაციის საკუთარი, მხოლოდ მისთვის დამახასიათებელი ფორმა ჰქონდა: პირველს—კოლონია, დამოუკიდებელი ელინური ქალაქი-სახელმწიფო მისთვის დამახასიათებელი ყველა თავისებურებით, მეორეს კი ემპორიონი, სავაჭრო ფაქტორია¹¹⁰, რომელსაც ადგილობრივ უკვე არსებულ, მოქმედ ქალაქში ეყრებოდა საფუძველი. ამ მოსაზრების თანახმად მშინ, როდესაც შესაძლებელი იყო კოლონიზირება შავი ზღვის აღმოსავლეთი სანაპიროსი, კოლხეთის მაღალი სოციალურ-ეკონომიური და პოლიტიკური კონსოლიდაციის გამო აქ ახალშენების დაარსების პირობები აღარ არსებობდა, ახალშენებისა, როგორც დამოუკიდებელი, უცხო სოციალურ-ეკონომიური და პოლიტიკური ერთეულისა, რომელიც უნდა დამყარებოდა ირველივ მდებარე კოლხური სასოფლო თემების ექსპლოატაციას. ამიტომ კოლხეთში, უფრო ზუსტად კოლხეთის სანაპირო ქალაქებთან და ქალაქებში, დადასტურებული ბერძნული სამოსახლოები წარმოადგენდნენ ემპორიონებს, სავაჭრო ფაქტორიებს¹¹¹.

ამ მოსაზრების საფუძვლიანობა დასტურდება კოლხეთის დასახლებათა არქეოლოგიური შესწავლის შედეგებითაც. კოლხეთში, არც სანაპიროზე და არც, მით უფრო, ქვეყნის შიგნით, მართლაც არა ჩანს ძვ. წ. VI—IV სს. თითქმის არც ერთი დასახლება, სადაც კოლხური ნაწარმი არქეოლოგიური მასალის აბსოლუტურ უმრავლესობას არ შეადგენდეს. ეს კი იმის მაჩვენებელია, რომ მოცემულ ხანაში კოლხეთში სანაპირო ზოლზეცა და შიდა ქვეყანაშიც მატერიალური კულტურის ძირითადი მწარმოებელიცა და მომხმარებელიც ადგილობრივი მოსახლეობაა.

მაგრამ ამ მასალის გარეშეც რიგი მკვლევრები გრძობდნენ, რომ ბერძნულ კოლონიზაციას კოლხეთის სანაპიროზე სრულიად განსხვავებული ხასიათი ჰქონდა. ჰეგალითად, ათიოდე წლის წინ გ. მელიქიშვილს სწორი სურათი ჰქონდა წარმოდგენილი კოლხეთში ბერძნული სავაჭრო ფაქტორიების დაარსებისა და ამ უკანასკნელთა მიმართებისა კოლხეთის სამეფოსთან. ოღონდ, რო-

¹⁰⁹ А. А. Иессен, Греческая колонизация Северного Причерноморья, Л., 1947, стр. 87.

¹¹⁰ ოთ. ლ ო რ თ ქ ი ფ ა ნ ი ძ ე, ანტიკური სამყარო და ძველი კოლხეთი, თბ., 1966, გვ. 32; იქვე, სათანადო ლიტერატურა, შგშ. 1.

¹¹¹ ოთ. ლ ო რ თ ქ ი ფ ა ნ ი ძ ე, იქვე, გვ. 63, 64.

გორც ჩანს, ვაბატონებული ტრადიციის გამო, ამ ფაქტორიებს იგი ბერძნულ პოლისებს უწოდებს, ხოლო ამ პოლისებად ადგილობრივ ქალაქებს მიიჩნევს¹¹². ამ მხრივ ოთ. ლორთქიფანიძის მიერ მოცემული განსაზღვრება ისტორიული ვითარებისა უფრო ზუსტია; უნდა აღინიშნოს მხოლოდ, რომ აღმოსავლეთ შავიზღვისპირეთში ბერძნულ სავაჭრო ფაქტორიათა წარმოქმნა მანც ბერძნულ საკოლონიზაციო მოძრაობასთან დაკავშირებული მოვლენაა და იგი ამ მოძრაობის სულ საწყის საფეხურს ასახავს. საჭმე ისაა, რომ კოლხეთში ბერძნულმა კოლონიზაციამ სხვა სახე მიიღო, რადგან ძლიერი პოლიტიკური ერთეულის და შესაბამისად ეკონომიურად ძლიერი სანაპირო ქალაქების არსებობის პირობებში, როგორც ეს მართებულადაა აღნიშნული ლიტერატურაში (გ. მელიქიშვილი, ოთ. ლორთქიფანიძე), შეუძლებელი ხდებოდა დაარსება კოლონიებისა, რომელთაც ბერძნული პოლისის ხასიათი შეიძლებოდა ჰქონოდათ, ე. ი. ბერძნული ქალაქ-სახელმწიფოსათვის დამახასიათებელი თვითმმართველობა. რელიგიური კულტი, როგორც წესი, მეტროპოლიიდან მოტანილი, ეკონომიკური ბაზა ადგილობრივი სასოფლო თემების შემოტევილების მეშვეობით შექმნილი და ა. შ. მაშასადამე, არსებულ კოლხურ სახელმწიფოში უნდა შექმნილიყო სხვა სახელმწიფო ან სახელმწიფოები, თავისი შინაარსით უცხო და ამიტომ მიუღებელი ადგილობრივი მუსახლეობისათვის, რომელსაც ამ დროისათვის, როგორც ქვემოთ საგანგებო თავში იჩენება ნაჩვენებები, სახელმწიფოური ორგანიზაციის თავისებური, საუკუნეთა განმავლობაში აპრობირებული ფორმები გააჩნდა.

მაგრამ, ერთი მხრივ, იმის გამო, რომ კოლხეთი ეკონომიკურად მძალური ქვეყანა იყო, მდიდარი ბუნებრივი რესურსებით, ამასთან ეკონომიკურად და პოლიტიკურად ცენტრალიზებული, ხელსაყრელი პირობები იქმნებოდა ვაჭრობისათვის; ამიტომ ბერძნების საკოლონიზაციო მოძრაობაც სხვა სახეს იღებს: ისინი არსებენ ახალშენებს, ოღონდ არა ქალაქ-სახელმწიფოების, არამედ სავაჭრო ფაქტორიების სახით კოლხური ქალაქების ფარგლებში¹¹³. რომ ეს მართლაც ასე იყო, კარგად ჩანს არქეოლოგიურად, მავალითად, ფიქვენარში.

¹¹² Г. А. Мелликишвили, К истории древней Грузии, გვ. 244.

¹¹³ ეს იქიდანაა ჩანს, რომ არათუ შავი ზღვის აღმოსავლეთ სანაპიროს ქალაქების სახელწოდებათა ადგილობრივი, მავალითად ფ ა ს ი ს ი, რომლის სახელზე ზემოთ გვქონდა საუბარი, ანდა დ ი ო ს კ უ რ ი, რომლის სახლის შესახებ ქვემოთ ვისაუბრებთ, არამედ სამხრეთ-აღმოსავლეთ შავიზღვისპირეთისაც. მავალითად, ძველი ბერძნული ტრადიციის მიხედვით, ქ. ს ი ნ ო პ მ ა თავისი სახელი მიიღო ერთ-ერთი ამოქალაქის ს ი ნ ო პ ე ს სახელიდან. მაშასადამე, თვით ბერძნული ტრადიცია ადასტურებს აღნიშნული სახელწოდების ადგილობრივ წარმომავლობას. უნდა ვაიხსენიოთ ისიც, რომ არსებობს ს ი ნ ო პ ე სახლის ჩრდილო-კავკასური ენების ნიდაგზე ახსნის ცდა (იხ. ივ. ჯ ა ვ ა ხ ი შ ე ო ლ, საქართველოს, კავკასიის და მახლობელი აღმოსავლეთის ისტორიულ-ეთნოლოგიური პრობლემები, გვ. 24, 245). ეს შესაძლებლობა მით უფრო საგულისხმოა, რომ როგორც ირკვევა, ამ მხარეებში უძველესი დროიდან ქართველ ტომებთან ერთად ბინადრობდნენ ქაშუქები, რომელნიც ეთნიკური კუთვნილების თვალსაზრისით, აშკარად მიიღტივან ჩრდილო-კავკასიური სამყაროსავე. ასევე უნდა აღვნიშნავთ იქვეც სინოპის სამხრეთ-აღმოსავლეთით, პანური ტომების ხალიბების მიწა-წყალზე არსებული ველი, რომელსაც ისტორიული წყაროები თემისკირას (Θεμισκυρα) უწოდებენ. აღსანიშნავია, რომ ამ ტიპის სახე ლწოდებები ახლაც ცოცხალია ქანებით დასახლებულ ტერიტორიაზე: შავი ზღვის სანაპიროზე რიხეს მახლობლად ბუნქტს თ ე ქ ე ს კ ი რ ი ეწოდება; იქვეა სოფ. მ ე კ ა ლ ე ს კ ი რ ო თ ი (იხ. ი. ყ ი ფ შ ი ძ ე, ქანეთში მოგზაურობა, ენციკლის თარგმანი, 1, 1937, გვ. 167-168). აღსანიშნავია, რომ პომპონიუს-მელა იქ, სადაც სხვა ავტორებს თემისკირის ველი ეგულებათ, ასახელებს ქ. თ ე მ ი ს კ უ რ ს: „თერმოოდონტს იქით — ველი, იქ იყო ქალაქი თ ე მ ი ს კ უ რ ი“ (Themiscurum oppidum,

სადაც ადგილობრივ მოქალაქეთა სასაფლაოსაგან განცალკევებითაა სასაფლაო ბერძენი კოლონიისტებისა, რომლებიც, როგორც გამოხრელები ფიქრობენ, ცალკე უბნად არიან გამოყოფილნი¹¹⁴. ასეთივე ვითარება შეიძლება ვივლისებოთ ფასისსა და დიოსკურში, თუ ზუბოვკის ვერცხლის თასის წარწერის შინაარსისა და ცნობილი სოხუმის სტელის მიხედვით ვიმსჯელებთ.

ამრიგად, ძველ კოლხეთში ბერძნული კოლონიზაცია ისე არ წარიმართა, როგორც სხვა კლასიკურ კოლონიზებულ ქვეყნებში — იონიაში, ჩრდილოეთ შავიზღვისპირეთში, სიცილიაში, ასე გასინჯეთ, სამხრეთ-აღმოსავლეთ შავიზღვისპირეთშიც. ყველა ამ ქვეყანაში კოლონიზაცია ქვეყნის ერთი ნაწილის დაპყრობა-მიტაცებას ნიშნავდა. აღმოსავლეთ შავიზღვისპირეთში კოლონიზაციამ ზემოაღნიშნული მიზეზების გამო ვერ ჰპოვა შემგომი განვითარება და თავისი საწყისი ფორმით — ფაქტორიით, შემოიფარგლა.

კოლონიზაციის ასეთმა თავისებურებამ განაპირობა ელნიურ პერიოდში შავი ზღვის აღმოსავლეთ სანაპიროს ბერძენ მოახალშენეთა კლასობრივ-პროფესიული შედგენილობა. აღმოსავლეთ შავიზღვისპირეთის ფაქტორიათა მოსახლეობა ისევე როგორც სხვა ქვეყნების პირველი ბერძენი მოახალშენეები ფაქტორიების არსებობის ეტაპზე, ვაჭრები უნდა ყოფილიყვნენ და არა ხელოსან-მრეწველნი. ეს კარგად დატურდება იმ ცნობილი ფაქტითაც, რომ ძვ. წ. VI—IV სს. კოლხეთის იმპორტულ, არაქოლხურ მასალაში არა გვაქვს არც ერთი ისეთი ნიმუში, რომელიც ადგილობრივ კოლხეთში დამზადებულ ნაწარმად შეგვეძლო მიგვეჩნია. მაგრამ ყოველივე ეს შავი ზღვის აღმოსავლეთ სანაპიროს შეეხება. ჩვენი დაინტერესების სფეროში კი ამჟამად მოქცეულია სამხრეთ-აღმოსავლეთი შავიზღვისპირეთიც, სადაც ბერძნული კოლონიზაციის პროცესი, როგორც ჩანს, კლასიკური გზით მიმდინარეობდა.

პირველ ბერძნულ ახალშენს შავი ზღვის სამხრეთ-აღმოსავლეთ სანაპიროზე სინოპში ჩაეყარა საფუძველი, სხვა კოლონიების დაარსება აქ უპირატესად სინოპის სახელთანაა დაკავშირებული. როდის დაიწყო თავისი არსებობა სინოპში ბერძნულმა ახალშენმა, დადგენილი არ არის. ამ მხრივ საინტერესოა ლიტერატურული ცნობები (ეკსევის ქრონიკა, ფსევდო-სკიმნოსი), რომელნიც, როგორც ირკვევა, ემყარებიან, სრულიად სხვადასხვა უძველეს წყაროებს და მიუხედავად ამისა, საკვირველი სიზუსტით ემთხვევიან ერთიმეორეს¹¹⁵. ამ

იხ. ალ. გამყარელიძე, პომპიონუს მელას ცნობები საქართველოს შესახებ, ქართული წყაროების დანოვა, კრებული, 1, თბ., 1965, გვ. 28, 29). განსაკუთრებულ ყურადღებას იქცევს თეზისი კი რ სახელის მეორე ნახევარი სკიო. ეს სიტყვა მეგრულ-ქანურად „შვილს“ ნიშნავს. როგორც შემადგენელი ნაწილი, იგი ვეზღდება ისეთ დამახასიათებელ გვარ-სახელებში, როგორცაა წულეისკიო (წულიას შესატყვისია), პაპასკიო (პაპავის შესატყვისი შეიძლება იყოს) და ა. შ. ფიქრობენ, რომ ამ სიტყვაში დეკარგულია „კ“ და უნდა ყოფილიყო „სკჯრი“ (არნ. ჩიქობავა, ქანურ-მეგრულ-ქართული შედარებითი ლექსიკონი, 1938, გვ. 21). საგულისხმოა, რომ ბერძნულში ეს სიტყვა ვადმოცემულია არა ერთი, არამედ უფრო, რაც შეიძლება „ვი“ კომპლექსს უდრიდეს. სკიო უძველესი სიტყვაა, რადგან მის მეორე შედგენილ „ტერმინებში კულტურის ისტორიის ძველისძველი მოვლენებია ჩამარხული“ (არნ. ჩიქობავა, იქვე, გვ. 22).

¹¹⁴ ა. ქახიძე, მასალები აღმოსავლეთ შავიზღვისპირეთის ძველი ქალაქების ისტორიისათვის (ქობულეთ-ფიქვნარის ანტიკური ხანის არქეოლოგიური ძეგლები). მასალები საქართველოს და კავკასიის არქეოლოგიისათვის, IV, თბილისი, 1964, გვ. 93.

¹¹⁵ ამ ცნობათა ანალოზი იხ. *М. И. Максимова, Античные города юговосточного Причерноморья*, 1956, стр. 36—52.

ცნობათა თანახმად, სინოპში ბერძნული კოლონია ძვ. წ. VIII ს. პირველ ნახევარში დაარსდა. ფსევდო-სკიმნორის ცნობით (Peripl., 941—952) პირველი ელინები, რომელნიც დასახლდნენ სინოპეში, იყვნენ თესალიელები — ავტო-ლიკე, ფლოგიოსი და დელიეონტე. ამასთან დაკავშირებით უნებლიედ გვახსენდება, რომ უძველესი ბერძნული ტრადიციის მიხედვით სამხრეთ-აღმოსავლეთ შავიზღვისპირეთში ერთ-ერთი პირველი საზღვაოსნო ექსპედიციის მომწყობად აგრეთვე თესალიელი იაზონი გვევლინება. აქ შეიძლება საქმე გვექონდეს სა-კოლონიზაციო ტრადიციის გამოძახილთან.

ფიქრობენ, რომ სინოპეში პირველი ბერძნული ახალშენი ძვ. წ. VIII ს. ბოლოს გაანადგურეს კიმერიელებმა. მაგრამ ძვ. წ. VII ს. 30-იან წლებში სინოპში კვლავ ეყრება საფუძველი ახალ ახალშენს¹¹⁶. ამჯერად, კოლონისტები მილეტელები არიან. ეს ბუნებრივია, რადგან ამ დროისათვის აჭველები უკვე გასული არიან ისტორიის სარბიელიდან და მათი ადგილი ელინებს უკავიათ.

ასე გვიხატავენ წერილობითი წყაროები სინოპეს კოლონიზაციას, მაგრამ კოლონიზაციის ასე ადრე დაწყება სამხრეთ-აღმოსავლეთ შავიზღვისპირეთში ფაქტიური მონაცემებით არ დასტურდება. შავი ზღვის სამხრეთ-აღმოსავლეთ სანაპიროზე ძვ. წ. VIII ს. დასასრულისათვის არათუ მკვეთრად გამოკვეთილი ელინური ეთნიკურ-კულტურული რაიონის არსებობა, როგორც ამას ზოგიერთი მკვლევარი ამტკიცებს¹¹⁷, არამედ პირველი ბერძნული ახალშენების არსებობაც კი ძნელი სამტკიცებელია. არ შეიძლება ანგარიში არ გავუწიოთ იმ გარემოებას, რომ სინოპეში, სამხრეთ-აღმოსავლეთი შავიზღვისპირეთის ამ უძველესა და უმთავრეს ცენტრში, რომელიც თავის დროზე თვით ზღვება მოთავე შავ ზღვის სამხრეთ-აღმოსავლეთი სანაპიროს კოლონიზაციისა, 1951—53 წლებში მიმდინარე გათხრების დროს აღმოჩენილი ყველაზე ძველი ნიმუშები ბერძნული ნაწარმისა ძვ. წ. VI ს. დასაწყისს განეკუთვნება. ამაზე ადრეული ყვავი ბერძენებისა სინოპეში ჯერჯერობით მიკვლეული არ არის. არ აღმოჩნდა არც კიმერიელების ყვავი, კიმერიელებისა, რომელთაც სინოპეში პირველი ბერძნული ფაქტორიის განადგურებას მიაწერენ. ამიტომ სინოპეს ერთ-ერთი გამთხრელი ე. აკურგალი სინოპეში ბერძენთა პირველი ახალშენის დაარსებას ტრადიციულ თარიღს ძვ. წ. 630 წ. უფარდებს¹¹⁸. ეს თარიღი, როგორც ცნობილია, ევსებოზისაგან მომდინარეობს. მისი ცნობით, სინოპე დააარსეს XXXVII ოლიმპიადის მე-4 წელს¹¹⁹, ე. ი. 631—30 წლებში ე. აკურგალი ზემოაღნიშნულ დასკვნამდე მივიდა კორინთული არიბალების, როდოსული ჭურჭლის რამდენიმე ნატეხის, ფიკელიურას სტილის ამფორისკისა და სხვა მსგავსი მასალის ანალიზის საფუძველზე. ეს მასალა შეისწავლა იუს. ბონისალმაც, რომელმაც თითქმის შეუძლებლად მიიჩნია როდოსულ-მილეტური კერამიკის დათარიღება, ხოლო მატერიაკული საბერძნეთიდან მომდინარე ნაწარმი ვერ მიაკუთვნა ძვ. წ. 580 წელზე უფრო ადრეულ ზანას. ამიტომ მისი აზრით, ჯერ-

¹¹⁶ М. И. Максимова, *Иккв.*, გვ. 46 და შმდ. სამეცნიერო ლიტერატურაში გამოთქმულია მოსაზრება, რომ არც კიმერიელებსა და არც სკეითებს არც ერთი ქალაქი არ აუღიათ და არც შეეძლოთ აეღოთ (იხ. И. М. Дьяконов, *История Мидии*, М.-Л., 1956, стр. 318).

¹¹⁷ შდრ. K. Bittel. *Grundzüge der vor- und Frühgeschichte Kleinasien*, გვ. 88.

¹¹⁸ E. Akurgal und L. Budde. *Vorläufiger Bericht über die Ausgrabungen in Sinope*. *Türk Tarih Kurumu Yayınlarından*, V, № 14, Ankara, 1956 (ვიმოწმებ მ. მაქსიმოვას მიხედვით, იხ. ВДН. № 3, 1958, გვ. 255).

¹¹⁹ Euseb., II, 89.

ჯერობით არავითარი საფუძველი არ არსებობს ვილაპარაკოთ არქეოლოგიური მასალისა და წერილობითი წყაროების თარიღების თანხვედრის შესახებ¹²⁰.

სამხრეთ-აღმოსავლეთი შავიზღვისპირეთის ანტიკური ქალაქებით დაინტერესდა ინგლისელი ავტორი ჯ. ხაინდიც. მან 1962 წელს მოიარა აღნიშნული ნხარე, გაეცნო თურქეთის მუზეუმის ფონდებს და ამ მოგზაურობის ანგარიში დაბეჭდა საბჭოთა სამეცნიერო ორგანოში¹²¹. ამ ანგარიშიდან ირკვევა, რომ უძველესი ნიმუშები ბერძნული წარმოშობის იმ მასალიდან, რომელიც ჯ. ხაინდმა მოიხილა, არ შეიძლება დათარიღდეს ძვ. წ. VI საუკუნის შუახანაზე უფრო ადრეული დროით¹²².

ამრიგად, როგორც ვხედავთ, არქეოლოგიური აღმოჩენები ჯერჯერობით არ ადასტურებენ ლიტერატურულ ტრადიციას სინოპეში ბერძენი მოახალშენეების დასახლებების შესახებ ძვ. წ. VII საუკუნის უკანასკნელ მესამედშიც კი. მართალია, ზოგიერთი ელონისტი ფიქრობს, თითქმის სხენებული არქეოლოგიური მასალა არ კმარა სინოპეში ბერძნული ახალშენის ძვ. წ. VI საუკუნეზე ადრე დაარსების შესაძლებლობის უარსაყოფად¹²³, მაგრამ არც ის ლიტერატურული ტრადიცია უნდა იყოს საკმარისი იმისათვის, რომ საწინააღმდეგო ვამტყიცოთ.

თუ სინოპეში ბერძენ მოახალშენეთა დამკვიდრების ისტორიას ძვ. წ. VI საუკუნეზე ადრე ვერ დაიწყებთ, მაშინ თავისთავად იხსენება საკითხი სამხრეთ-აღმოსავლეთი შავიზღვისპირეთის სხვა ცენტრებში (კოტიორაში, კერასუნტსა და ტრაპეზუნტში) ბერძნული კოლონიების უფრო ადრე დაარსების შესაძლებლობისა, რადგან ამ ქალაქებში ბერძნულ დასახლებათა წარმოშობა სინოპეს სახელთანაა დაკავშირებული. წერილობითი წყაროების მოწმობით კოტიორა, კერასუნტი და ტრაპეზუნტი სინოპელთა დაარსებული ბერძნული ახალშენებია¹²⁴.

როგორი თანმიმდევრობით ჩაეყარა საფუძველი ახალშენებს კოტიორაში, კერასუნტსა და ტრაპეზუნტში ძნელი გასარკვევია, ცნობილია მხოლოდ, რომ ძვ. წ. V ს. მიწურულში, როდესაც ქსენოფონტმა გაიარა შავი ზღვის სამხრეთ-აღმოსავლეთი სანაპირო, კოტიორა, კერასუნტი და ტრაპეზუნტი სინოპეს კოლონიები იყო¹²⁵. კერძოდ ტრაპეზუნტის შესახებ ანტიკურ წყაროებში მოიპოვება სწვა ცნობაც, რომლის მიხედვით ტრაპეზუნტში ბერძნულ ახალშენს საფუძველი ჩაეყარა ძვ. წ. 757—56 წწ.¹²⁶. ეს ცნობა ლიტერატურაში გამოყენებულია სინოპეს, როგორც ტრაპეზუნტის მეტროპოლის, ადრე — ძვ. წ. VIII ს. პირველ ნახევარში დაარსების დამადასტურებელ არაპირდაპირ საბუ-

¹²⁰ Jusuf Boysal, Über die älteren Funde von Sinope und die Kolonisationsfrage. Archäologischer Anzeiger des Deutschen Archäologischen Instituts, 1959, 1—4, გვ. 8, 9.

¹²¹ Дж. Хайнд, Памятники античных городов южного Причерноморья, СА, № 3, 1964, გვ. 172—187.

¹²² Дж. Хайнд, იქვე, გვ. 174, 175.

¹²³ ასეთ აზრს ადგას, მაგალითად, მ. მაქსიმოვა თავის რეცენზიაში ე. აკურგალისა და ლ. ბუდეს ზემოხსენებულ შრომაზე (იხ. ВДЖ, 1958, № 3, გვ. 255, 256). ადრე ჩვენც ამ აზრს ვიზიარებდით (იხ. თ. შიქელაძე, ქართული ტომებისა და ბერძნული სამყაროს ურთიერთობის გენეზისისათვის, სმგმ, II, 1960, გვ. 187) იმ იმედით, რომ არსებობდა შესაძლებლობა წერილობით ცნობების არქეოლოგიური დადასტურებისა, მაგრამ ხსენებულზე უფრო ძველი მასალა არ ჩანს.

¹²⁴ ანაბასისი, V, 5, 3; V, 3, 2; IV, 8, 22.

¹²⁵ ანაბასისი, IV, 8, 22; V, 3, 2; V, 5, 3.

¹²⁶ Euseb., 11, 80.

თად¹²⁷. მაგრამ საქმეც ისაა, რომ ჭერჭერობით არც ტრაპეზუნტიდან არის ცნობილი ძვ. წ. III—II სს. უწინარესი ანტიკური მასალა¹²⁸. ჯ. ხაინდი, ერთი უკანასკნელი მკვლევართაგანი სამხრეთ-აღმოსავლეთი შავიზღვისპირეთის ბერძნული ქალაქების სიძველეებისა, მართალია, აღნიშნავს ამ ქალაქებში აღრეული ბერძნული ნაწარმის უქონლობას, მაგრამ არ გამოიყენებს მომავალში უფრო ძველი მასალის აღმოჩენის შესაძლებლობასაც. მიუხედავად ამისა, ის მაინც დასძენს, რომ სინოპეში ბერძენთა მკვიდრი დასახლება არ შეიძლება წარმოქმნილიყო ძვ. წ. VII ს. უკანასკნელ მესამედზე ადრე, ხოლო ტრაპეზუნტი ძვ. წ. VII—VI სს. მიჯნაზე¹²⁹.

რაც შეეხება კერასუნტს, ამ ქალაქს ჭოირადესის (χοιραδες) სახელით ჭერ კიდევ ჰეკატე მილეტელი ახსენებს. მამსადაძემ, ეს ქალაქი ძვ. წ. VI ს. უკვე არსებობდა. ამასთან, ჰეკატე არ ამბობს, რომ ჭოირადესი ელინური ქალაქია. პირიქით მისი ცნობის თანახმად, ეს ქალაქი მოსინიკებს ეკუთვნის¹³⁰. აღსანიშნავია, რომ ძვ. წ. IV ს. პერიალუსში, რომელსაც სკილაქს კარიანდელს მიაწერენ, კერასუნტი მოხსენიებულია კვლავ ჭოირადესის სახელით, ისევე მოსინიკების მიწაწყალზე, ოღონდ უკვე როგორც ელინური ქალაქი¹³¹. უფრო ადრე ძვ. წ. V ს. მიწურულშიაც, როგორც აღვნიშნეთ, კერასუნტი ბერძნული კოლონია¹³². ამ მონაცემების თანახმად საფარულთა, რომ კერასუნტში ბერძნულ ანაბუნებს ძვ. წ. V ს. უნდა ჩაყროდა საფუძველი, ძვ. წ. V ს. დაარსდა როგორც ჩანს, ბერძნული ანაბუნის კოტიორაშიც. ამაზე უნდა მიუთითებდეს ის, რომ კოტიორას ქსენოფონტის „ანაბასისზე“ უფრო ძველი წყაროები არ იცნობენ. რაც შეეხება ტრაპეზუნტს, იმ სამ ელინურ ქალაქთაგან, რომელთა მეტროპოლიად ანტიკური წყაროები სინოპეს მიიჩნევენ, ქსენოფონტი მხოლოდ მას უწოდებს მკვიდროდ დასახლებულ ქალაქს (πῶλις οὐκ οὐκ ἰσχυρή).¹³³ ეს გარემოება შეიძლება იმის მაჩვენებელი იყოს, რომ ტრაპეზუნტი, ხსენებულ ქალაქებთან შედარებით, უფრო ძველი ქალაქი იყო.

გაცილებით ძნელი დასადგენია, როდის ჩაეყარა საფუძველი ბერძნულ სავაჭრო ფაქტორიას ქ. ფასისში შავი ზღვის აღმოსავლეთ სანაპიროზე. საისტორიო ტრადიციის თანახმად, აქ ანაბუნის დამაარსებელია ქ. მილეტი: პომპონიუს მელა ქ. ფასისძს ოიკისტად თემისტაგორე მილეტელს ასახელებს¹³⁴,

¹²⁷ М. И. Маскимова, *დასახ. ნაშრომი*, გვ. 36, 37, 43.

¹²⁸ Дж. Хайнд, *დასახ. ნაშრომი*, გვ. 185.

¹²⁹ Дж. Хайнд, *იქვე*, გვ. 187.

¹³⁰ ს. ყაუხჩიშვილი, *გეოგრაფია*, ტ. III, 1936, გვ. 289.

¹³¹ В. В. Латышев, *SC*, стр. 86.

¹³² ანაბასისი, V, 3, 2.

¹³³ ანაბასისი, IV, 3, 22.

¹³⁴ ВДИ, № 1, 1949, გვ. 274. თემისტაგორე, ფასისის მილეტელი ოიკისტი აკად. ს. ევბილეოვს აგონებს მილეტის ძვ. წ. 521—520 წლების ნუსხებში მოხსენიებულ *Θεμισταγοριης Δεμητριου* (იხ. С. А. Жебелев, *Северное Причерноморье*, 1953, გვ. 71, წმწ. 1), მაგრამ ასეთი გვიგეებისათვის სახელთა დამთხვევას მეტი სხვა საფუძველი არ არსებობს. თემისტაგორეს, მელას გარდა, არც ერთი ჩვეუთვის ცნობილი წყარო არ იცნობს. მაგრამ, შეუძლებელია იგი პომპონიუს მელას შეეთხზა. როგორც ჩანს, მელა რომელიღაც ძველ წყაროს ემყარება. ამას გვაფიქრებინებს სხვა მწერლების ცნობები, რომელთა მიხედვით ფასისი მილეტელების მიერ დაარსებული კოლონიაა. ძვ. წ. III ს. ბუკოლიკური პოეტის თეოკრიტეს სქოლიასტი გვატყობინებს: „ფასისი-მდინარე და მისი მოსახლე ქალაქი კოლხეთში. (ამ ქალაქში) ცხოვრობენ ელინები მილეტელი მოახალშენებო“ (იხ. *SC*, 1, გვ. 397). მილეტელები, როგორც ზემოთ გვქმნდა ნაჩვენები, ფასისის მცხოვრებლებად მიაჩნია აგრეთვე ძველი წ. მე-4 სს. მწერალს ფსევდო-ჰერაკლიდ პონტოელსაც.

როგორც ჩანს, მილეტი კვლავ ცდილობს შავიზღვისპირეთის კოლონიზაციაში არ დათმოს ინიციატივა. როდის უნდა ჰქონოდა მილეტს საამისო შესაძლებლობა? ძვ. წ. 494 წ. სპარსელებმა მილეტი გაანადგურეს და მისი საკოლონიზაციო საქმიანობა შეწყდა¹³⁵. მაგრამ უკვე ძვ. წ. V ს. შუახანებში მილეტი ატიკა-დელოსის სიმაქის წევრია. როგორც ჩანს, იგი ამ დროისათვის კვლავ აღორძინდა. ძნელი სათქმელია, სიმაქიაში ყოფნის დროს, სიმაქიაში, რომელიც მალე ათენის არქემი გადაიზარდა, მიეცემოდა თუ არა მილეტს კოლონიზების დაარსების საშუალება. როგორც ცნობილია, ათენმა თავის მოკავშირეებზე გაბატონებისთანავე სწავსთან ერთად საკოლონიზაციო მონაბოლიაც იგდო ზელთ, რამაც გამოიწვია მოკავშირეთა (ნაქსოსი და თასოსი) აჯანყება. აჯანყების მიზეზი გახდა, სწორედ, ათენელების მიერ თრაკიაში მდ. სტრიმონის აუზის კოლონიზაცია. ამიტომ, საფიქრებელია, რომ მილეტი საკოლონიზაციო საქმიანობის განახლებას შეძლებდა მხოლოდ მაშინ, როდესაც დაიწყო რღვევა ათენის საზღვაო საზღელშიფომ და იგი (აგრეთვე ლესბოსი, ქიოსი და სხვ.) გაუდგა ათენს. ეს ხდება ძვ. წ. V ს. მიწურულში სიცილიის ცნობილი კატასტროფის შემდეგ. ასეთი ვარაუდი დასტურდება ფასისის შესახებ არსებული მონაცემებითაც.

ქ. ფასისზე უძველესი ცნობა მოიპოვება ძვ. წ. IV საუკუნის ფსევდო-სკილაქს კარიანდელის პერპლუსში, სადაც ნათქვამია: „ფასისი მდინარე და ფასისი ქალაქი ელინური“¹³⁶. ამ ცნობის მიხედვით ძნელი გასარკვევია, როდის დაარსდა ფასისში ბერძნული ახალშენი, ე. ი. როდის იქცა ფასისი ელინურ ქალაქად. ცხადია მხოლოდ ერთი, რომ ძვ. წ. IV ს. შუახანებში იქ უკვე ბერძნული ფაქტორია არსებობს. საეულისძეოა, რომ არც ჰეკატე მილეტელი და არც ჰეროდოტე ქ. ფასისს არ ახსენებენ. თუ ეს შემთხვევითი არ არის, ძნელი წარმოსადგენია, რომ ძვ. წ. V ს. შუახანებამდე ფასისი არა თუ მილეტელების კოლონია ყოფილიყო, როგორც ეს ტრადიციულადაა მიჩნეული, არანედ იქ მილეტელთა სევაპრო ფაქტორია არსებულიყო და ამის შესახებ არაფერი სცოდნოდათ მილეტელ ისტორიკოსს ჰეკატეს და ჰეროდოტეს, რომელიც სპეციალურ ინტერესს იჩენდა კოლხეთისადმი. ესა და ზემოთ აღნიშნული გარემოება თითქოს უფრო იმაზე უნდა მიუთითებდეს, რომ ფასისში ბერძნული ახალშენი შეიძლება დაარსებულიყო ძვ. წ. V—IV სს. მიჯნაზე, მაგრამ ამ მხრივ ანგარიში უნდა გაეწიოს უკანასკნელ წლებში მდ. ფასის-რიონის ქვემო წელზე ჩატარებული არქეოლოგიური კვლევა-ძიების შედეგებსაც¹³⁷. საქმე ისაა, რომ მდ. რიონის მარცხენა სანაპიროზე ბორცვ „სიმაგრეზე“ დადასტურებულ, ძველ ფასისთან უშუალოდ დაკავშირებულ ნამოსახლარზე, როგორც წინა თავში აღვნიშნავდით, ადგილობრივ ნაწარმთან ერთად ბერძნული იმპორტაც აღმოჩნდა. ამ იმპორტული ქურქლის ყველაზე ადრეული ნიმუშებია არქაული, წითელი საღებავებით შეღებილი მაღალყელიანი და სქელკედლიანი ამფორა მასივური ლილვისებური გვირგვინით (ტაბ. XIII₁), როზეტიანი კილიკები და მასრიანი, შიგნითკენ გვერდგადაკეცილი ჭრაქები (ტაბ.

¹³⁵ შტრ. С. А. Жебелев, Северное Причерноморье, стр. 55; М. М. Кобы-
ллина, Милет, М., 1965, стр. 35, 36, 56.

¹³⁶ В. В. Латышев, I, გვ. 86.

¹³⁷ ამ შედეგების შესახებ იხ. ჩვენი ანგარიშები, რომლებიც შემოკლებით დაბეჭდილია საქართველოში არქეოლოგიური კვლევა-ძიებისადმი მიძღვნილი სესიების მოხსენებათა მოკლე შინაარსებში; იხ. ეს მოკლე შინაარსები, თბ., 1962, 1964, 1965, 1966 წ.

XIII₂ და ვ). ეს მასალა შედარებით ვიწრო ქრონოლოგიურ ჩარჩოებში თავსდება. ჩვენთვის ხელმისაწვდომი პარალელების მიხედვით იგი არ სცილება ძვ. წ. VII ს. სულ ბოლოსა და VI ს. პირველ ნახევარს და ამრიგად საქართველოში აღმოჩენილი ბერძნული ნაწარმის ერთ-ერთ ყველაზე ძველ ჩვენს შეადგენს.

საკითხავია, რისი მაჩვენებელი შეიძლება იყოს ეს მასალა, ადრეული სავაჭრო ურთიერთობისა, რომელიც შეიძლება შემთხვევიდან შემთხვევამდე ხორციელდება მხოლოდ, თუ რეგულარულია, რომელიც შეიძლება განხორციელებულიყო ქ. ფასისში არსებული ბერძნული ფაქტორიის მეშვეობით. პირველი შესაძლებლობის სასარგებლოდ მეტყველებს საძიებელი მასალის რაოდენობრივი სიმცირე, მეორის სასარგებლოდ კი — ის გარემოება, რომ მილეტს ფასისში, როგორც დავინახეთ, სავაჭრო ფაქტორიის დაარსება შეეძლო, მართალია, V საუკუნის დასასრულის შემდეგაც, მაგრამ ძვ. წ. VI საუკუნეშიც, როცა ის განსაკუთრებით ფართო საკოლონიზაციო მოღვაწეობას ეწევა. ამ დროისათვის ის იყო შავიზღვისპირეთის მრავალი ქალაქის მეტროპოლია¹³⁸. მილეტს იმიტომ ვახსენებთ, რომ ზემოხსენებული ბერძნული საისტორიო ტრადიციის მიხედვით ფასისში მილეტელები ცხოვრობდნენ და ამ ტრადიციას არ შეიძლება, როგორც ჩანს, ანგარიში არ გაეწიოს. მიუხედავად იმისა, რომ ძნელია გადამტეხებით შეფასება იმ დიდი მნიშვნელობისა, რომელიც არქაული იმპორტული კურჭლის აღმოჩენებს აქვს ჩვენი მეცნიერებათათვის, ის, რაც დღეისათვის მოგვეპოვება, ვფიქრობთ, არ უნდა იყოს საკმარისი ქ. ფასისში ბერძნული სავაჭრო ფაქტორიის დაარსების დროის განსაზღვრისათვის; მით უმეტეს, რომ ეს მასალა ფასისში ბერძნული ფაქტორიის არსებობის შესახებ ვერ გვაწვდის ისეთ უტყუარ მოწინავეს, როგორსაც ცნობილი ზუბოვსკის თასი თავის წარწერით: „ვეუთენი აპოლონს, მეუფეს, ფასისში რომაა“. როგორც ცნობილია, აღნიშნული ვერცხლის თასი აღმოჩნდა ზუბოვსკის ხუტორზე ყუბანისპირეთში ძვ. წ. I საუკუნის ყორღანში, მაგრამ თასის ბერძნული წარწერის პალეოგრაფიის, ორთოგრაფიისა და იონური დიალექტის (იონური ფორმა ფძს) მიხედვით მას ძვ. წ. V საუკუნის დასასრულითა და IV ს. დასაწყისით ათარიღებენ¹³⁹. ზუბოვსკის თასის წარწერა უტყუარი მაჩვენებელია იმისა, რომ ძვ. წ. V ს. დასასრულისათვის ფასისში აშკარად არსებობს ბერძნების ფაქტორია, ისევე როგორც ასეთივე ფაქტორიების არსებობის დამადასტურებელია ადგილობრივი მოსახლეობის სასაფლაოდან გამოჩნული ბერძნული ნეკროპოლი ფიქვენარში და ცნობილი, აშკარად ბერძნული, საფლავის ქვა სოხუმში.

ამრიგად, ძვ. წ. V საუკუნის მეორე ნახევარი თუ არა, შუაზანები მაინც უნდა ჩათვალოს იმ მიჯნად, რომლის შემდგომაც ნაკლები რისკით შეგვიძლია ვილაპარაკოთ აღმოსავლეთ შავიზღვისპირეთის კოლხურ ქალაქებში ბერძნული მოსახლეობის არსებობის შესახებ. ასეთივე ვითარებაა შავი ზღვის აღმოსავლეთ სანაპიროს ჩრდილო ნაწილში.

აქ არსებულ ქალაქთაგან ამ მხრივ განსაკუთრებულ ინტერესს იწვევს გიენოსი და დიოსკური. პირველზე ჩვენ არ შევჩერდებით, რადგან სულ ცოტა ხნის წინ გიენოსის შესწავლის ისტორიაცა და იქ მოპოვებული მასალის დე-

¹³⁸ М. М. Кобылина, Милет, гл. 5.

¹³⁹ К. Е. Думберг, Раскопки курганов на Зубовском хуторе в Кубанской области, ИАК, вып. I, 1901, гл. 98—100.

ტალური ანალიზი დაბეჭდილია¹⁴⁰, მეორის შესახებ კი ზოგი მოსაზრების გამოთქმა გვსურს.

ანტიკური ტრადიცია დიოსკურის დაარსებას იაზონის თანამგზავრებს, ტყუპ ძმებს დიოსკურებს (კასტორსა და პოლიუქსს) უკავშირებს. როგორც ჩანს, ხსენებული ტრადიციის გავლენით ყველა, ვინც კი დიოსკურის საკითხს შეხვებია, ამ ქალაქის სახელწოდება დიოსკურებთან დაკავშირებით აქვს განხილული. ამ საკითხს ჯერ კიდევ ჩვენი საუკუნის დასაწყისში საგანგებო წერილი უძღვნა ი. ორბელიმა. მისი აზრით, სახელწოდება *Διοσκουρις* „აშკარად ბერძნულია, ბოლო იდეა, რომელიც საფუძვლად უდევს ამ სახელს, შეიძლება ადგილობრივი იყოს და ამდენად ბერძნების მიერ ნასესხები“¹⁴¹. ამ მოსაზრებაზე დამყარებით ავტორი წყაროებში დამოწმებულ სახელს „ცხუმი“ და მის მეგარულ-კანურ ვარიანტს „ჩხუმი“ უკავშირებს ქართულ სიტყვას „ტყუპი“ და ასკენის, რომ „ცხუმი“ — „ჩხუმი“ ნიშნავს „ტყუპს“ და ზუსტად შეესაბამება ბერძნულ „დიოსკურიას“; აქედან „ლენჩხუმი ნიშნავს „ტყუპების ქვეყანას“ და ა. შ.¹⁴². ასეთი დაპირისპირების საფუძვლად ავტორს მიაჩნია ისიც, რომ ბერძნებს შეეძლოთ ცხენის აღმზივნელი ქართული სიტყვა „პუნე“ დაეკავშირებინათ დიოსკურიის გარშემო მცხოვრები ჰენიოხები სახელწოდებისათვის და უკანასკნელნი გაეაზრებინათ, როგორც დიოსკურების მეეტლები¹⁴³.

ბ. ინგოროყვას სახელწოდება „დიოსკურია“ მიაჩნია ადგილობრივი სახელის „ტყუბუნი“ ბერძნულ თარგმანად. ავტორი ამ სახელში (რომელიც სოხუმის ახლოს არის დამოწმებული) სდებს ტყუპის შინაარსს და უკავშირებს დიოსკურების ბერძნულ ლეგენდას¹⁴⁴.

ამ ბოლო დროს დიოსკურიადის ტოპონიმის საკითხს შეეხო ი. შენგელია. ავტორი კვლავ იმეორებს ტყუპების იდეას, ოღონდ ტყუპი დიოსკურების ლეგენდა დაპყავს ტყუპ კაბრითა კულტამდე, რომელიც გაბატონებული იყო, კერძოდ, მილეტში. ეს ავტორის ნიშანდობლივად მიაჩნია, რადგან, მისი აზრით, რაკი დიოსკურიის მილეტელების დაარსებული კოლონია იყო ჯერ კიდევ ძვ. წ. VII ს-ში ახალმშენი იგივე რელიგიური კულტი უნდა არსებებულიყო, რაც მეტროპოლიაში; თუმც ავტორი არ გამოირიცხავს ამ კულტის ადგილობრივ წარმომავლობასაც¹⁴⁵.

¹⁴⁰ იხ. ოთ. ლ ო რ თ ქ ი ფ ა ნ ი ძ ე, დასახ. ნაშრომი, გვ. 64, 55 შმდ., 81, 82.

¹⁴¹ И. Орбелн, Город близнецов *Διοσκουρις* и племя возниц *‘Ημιόζοι*, ЖМНП, 1911, V, стр. 202.

¹⁴² ი ქ ე ე, გვ. 202 და შმდ.; პირველ თავში ნახევნები იყო, რომ ტერმინი „ლენჩხუმი“ აიხსენება სვანური ლექსიკური მონაცემების საფუძველზე: „ცხუმი“ „ცხუმი“ სვანურად რცხილას ნიშნავს, ხოლო „ლესხუმი“ — რცხილარს (იხ. მ. ა ლ ა ვ ი ძ ე, რაკულ-ლენჩხუმური ტოპონიმიკური მასალები, ქუთაისი, 1959, გვ. 151). სახელწოდება „სუხუმის“ შესახებ გამოთქმული აქვს თავისი მოსაზრებანი ვ. საზოგუსა, კერძოდ იგი წერს: „Местность «Гумо» у слияния реки Гумо с Гумистой, связана с историей христианства... Всяма вероятно, что от этой местности «Гумо» происходит и самое название города Сухума в той форме, в которой это название встречается у некоторых писателей, т. е. форме «Сагума». ამ სიტყვაში „სა“ ავტორს მიაჩნია ქართულ პრეფიქსად და ასკენის, რომ ამ სახელწოდების წარმოშობა დაკავშირებული უნდა იყოს ამ მხარეში ქართველა დამკვიდრებასთან (იხ. МАК, II, 1889, გვ. 48—50).

¹⁴³ ი ქ ე ე, გვ. 212, 215.

¹⁴⁴ ბ. ინგოროყვა, ვიორგი მერჩულე, თბ., 1954, გვ. 146—147.

¹⁴⁵ ი. შენგელია, დიოსკურიადის ტოპონიმის საკითხისათვის. საქ. მეცნ. აკად. შოამბე, XXX, № 6, 1963, გვ. 821—827.

მიუხედავად იმისა, რომ აღნიშნული მოსაზრებანი დამკვიდრებულია ჩვენს მეცნიერებაში. ვფიქრობთ, ისინი მაინც შოთხოვენი გადაიხსნება.

ჯერ კიდევ პ. უსლარი არ გამოორიქხა შესაძლებლობას, რომ „დიოსკურია“ ადგილობრივი სახელია და რომ ზერძენი დიოსკურების სახელთან მისი პეტრონი სიხლოვის (СОСВЯЩИЕ) გამო მიღებულია ამ ქალაქის დაარსება დიოსკურებს ნიანერეს¹⁴⁶. პ. უსლარი მართებულად ასყენია, რომ საკითხი — საძიებელი სახელწოდება ადგილობრივია, თუ მიღებულია მიერაა შემოტანილი — უნდა გაირკვეს ადგილობრივ (ТУЗЕМНЫХ) ენათა მეშვეობით¹⁴⁷. ვფიქრობთ, რომ ეს არის ერთადერთი სწორი გზა, რომლითაც უნდა წარიმართოს კვლევა-ძიება.

ამ მხრივ, უპირველეს ყოვლისა, ყურადღებას იქცევს უძველესი ფსევდო-სკილაქს კარიანდელისეული პერიპლუსის შემდეგი ცნობა: „კოლხები. მათ¹⁴⁸ შემდეგაა კოლხები ხალხი და დიოსკურისი ქალაქი, აგრეთვე გვიენოსი ელინური ქალაქი“ (...Κόλχοι. Μετά δε τούτος κήλχοι: ἔθνος καὶ Διοσκουρίδς πόλις καὶ Ἰσηγὸς πόλις ἔλληνας).¹⁴⁹ როგორც ვხედავთ, ციტირებულ ცნობაში დიოსკურისზე არ არის აღნიშნული, ვისი ქალაქია იგი, მაშინ როდესაც გვიენოსზე ხაზგასმითაა მითითებული — ელინური ქალაქიაო (Ἰσηγὸς πόλις ἔλληνας). მსაზღვრელი ἔλληνας რომ დიოსკურისსაც ეკუთვნოდეს, მაშინ იქნებოდა: Διοσκουρίδς καὶ Ἰσηγὸς πόλις ἔλληνας, ე. ი. მსაზღვრელი და საზღვრული რიცხვში იქნებოდა შეთანხმებული საერთო წესის მიხედვით და როგორც ამას ამავე პერიპლუსში სხვა ადგილას ვხედგობთ¹⁵⁰. მეორე მხრივ, დიოსკურიაზე პერიპლუსში არც ისაა ნათქვამი, რომ იგი ადგილობრივი (εἰσρ. ბარბაროსული) ქალაქია მაშინ, როდესაც იმავე (81-ე) პარაგრაფში ავტორი მდ. ფასისზე უთითებს ქალაქს (თუმც არ ნათქვამია მის სახელს), საიდანაც მდ. ფასი იყო და მას დიდი ბარბაროსულ ქალაქს უწოდებს¹⁵¹.

მ. რანგმე მიაქცია ყურადღება იმას, რომ ფსევდო-სკილაქსის მიერ დიოსკურისი ელინურ ქალაქად არ არის მიჩნეული. იგი წერს: „ფსევდო-სკილაქსი ელიანურს არ უწოდებს ნხოლოდ ერთ ქალაქს კოლხეთის სანაპიროზე, სახელდობრ, დიოსკურიას, მაგრამ ეს სიტყვა (ელინური), ჩვენი აზრით, შემთხვევით უნდა იყოს გამოარჩენილი ტექსტში“¹⁵². თუ ფსევდო-სკილაქსის ტექსტს ჩავუყვირდებით, გასწავლდება აღნიშნული დებულების გაზიარება: ვერ ერთი, ფსევდო-სკილაქსი საძიებელ ქალაქს დიოსკურიას კი არ უწოდებს, არამედ დიოსკურისს, რასაც არსებითი მნიშვნელობა აქვს. მეორე მხრივ, ყურადღებას იქცევს ფსევდო-სკილაქსის ტექსტის 83-ე პარაგრაფი, სადაც ნათქვამია: ეკვირიელების ქვეყანაში არის ქალაქი ლიმენი (Λίμνη πόλις) და ელინური ქალაქი ოლინოსისი (Ὀλιένιος πόλις ἔλληνας).¹⁵³ როგორც ვხედავთ,

¹⁴⁶ П. К. Услар, Древнейшие сказания о Кавказе, Сборник сведений о кавказских горах, X, Тифлис, 1881, გვ. 390.

¹⁴⁷ П. К. Услар, დასახ. ნაშრომი, გვ. 391.

¹⁴⁸ იგულისხმება გელონები (γέλωνες).

¹⁴⁹ В. В. Латышев, SC, გვ. 85—86.

¹⁵⁰ შლარ, SC, გვ. 85, § 72.

¹⁵¹ „...ἀνατλήσας ἀπὰ τὸν ποταμὸν σταδίων ρτ' εἰς πόλιν (μυθῶν) μωφάλην ἱερ-
βαρον ἔθην 'ἢ Μήδεια ἦν“ (SC, გვ. 86).

¹⁵² შ. ო. ნ. ანტიკური ხანის კოლხეთის ზღვისპირა ქალაქების თვითმმართველობის საკითხისათვის, აკადემიის მოამბე, ტ. 21, № 2, 1958, გვ. 241, შვშ. 1.

¹⁵³ В. В. Латышев, SC, ტ. 1, გვ. 86.

აქაც ზუსტად ისეთი კონტექსტი გვაქვს, როგორც იმ პარაგრაფში, რომელშიც დიოსკურისზეა საუბარი. ცხადი უნდა იყოს, რომ მსაზღვრელი „ელნიური“ არ შეიძლება ორგან იყოს შემთხვევით გამოჩენილი, უფრო საფიქრებელია, რომ პერიპლუსის ავტორი ასხვავებს ერთიმეორისაგან ელნიურ და არაელნიურ ქალაქებს, რაკი ერთ შემთხვევაში ხაზგასმითაა აღნიშნული, რომ რომელიმე გვიგნოსი ანდა ოდენინოსი ელნიური ქალაქებია, ხოლო მათთან ერთად დასახელებული დიოსკურისი და ლიმნე უბრალოდ ქალაქებად მოიხსენებიან, ამასთან არა ერთგან, არამედ ნაწარმოების სწვადასხვა ადგილას, შავი ზღვის აღმოსავლეთი სანაპიროს სხვადასხვა მხარეთა აღწერის დროს, ბუნებრივი იქნება დიოსკურისი და ლიმნე არაელნიურ ქალაქებად მივიჩნიოთ!

ამ მხრივ განსაკუთრებული მნიშვნელობა უნდა მიენიჭოს საძიებელი ქალაქის სახელწოდების ფსევდო-ტილაქსის პერიპლუსში დაცულ ფორმას Διοσκουριძე იმ α ფორმანტის გარეშე (შღრ. Διοσκουριძე), რომლითაც ვაღმოცემს ამ სახელს ყველა შემდგვროინდელი წყარო. ფრიალ საეულიანშია, რომ ფსევდო-სკილაქსის ცნობა უძველესი ცნობაა დიოსკურის შესახებ. ამდენად Διοσκουριძე წინააღმდეგ გვიანდელ წყაროებში დამკვიდრებული ფორმის Διοσκουριძე, უნდა იყოს პირვანდელი და ამასთან ადგილობრივი ფორმა ამ სახელწოდებისა, მით უმეტეს, რომ მას არაელნიური ქალაქი ატარებდა.

სახელწოდებაში Διοσκουρι-სე ყურადღებას იქცევს სიტყვა „სკური“¹⁵⁴. ეს უკანასკნელი ძალიან უახლოვდება სოხუმთან ახლოს ჩამავალი მდინარის სახელს „სკურჩა“ და ამ მდინარის შესართავთან მდებარე კონცხის სახელს „ისკურია“. ი. ორბელის აზრით, ამ სახელწოდებაში შოისმის უძველესი ბერძნული სახელის „დიოსკურისა“ გამოძახილი, რომელიც დარჩა ხალხში მეზსიერებაში¹⁵⁵. თუ ეს მართლა ასეა, მაშინ საკითხავია, რატომ სრული საბით არ არის დაცული ადგილობრივ ნოშენკლატურაში ეს სახელწოდება. მაგრამ საქმეც ისაა, რომ როგორც ადგილობრივი ტოპონიმის ანალიზი გვიჩვენებს, სიტყვა „სკური“ ზოგადი მნიშვნელობის ტერმინი ჩანს და იგი ვხვდებით როგორც დამოუკიდებლად, ისე ნაწარმოებ სახელებში. ამ ტერმინის და მისგან ნაწარმოები სახელების ფართო გავრცელება დასავლეთ საქართველოში და სამხრეთ-აღმოსავლეთ შავიზღვისპირეთში, ამასთან ქვეყნის შიდა რაიონებში, რომელნიც ასცდნენ ელნიზაციის პროცესს, მიუთითებს იმაზე, რომ იგი ადგილობრივი წარმოშობისაა.

სკურ-ფუძიან სახელებს ვხვდებით: ქანეთში — რიხეს სამხრეთ-აღმოსავლეთით მდ. ფორტინადერის ზემო წელზე ერთ-ერთ სოფელს მეღესკურისი ეწოდება¹⁵⁶; აჭარასა და გურიაში — მაქახელას წყლის შენაკადია მდ. სკურდიდი, მდ. კინტრიშის შუაწელთან მდებარე მთას სკურჩა და

¹⁵⁴ სხვათა შორის, ს. ჯანშია გვერით აღნიშნავდა: ბერძნული დიოსკურია „... უძველესი სახელია, იქნებ არა წმინდა ბერძნული წარმოშობისა, არამედ გაბერძნულებული: მაქციეთ ყურადღება სახელწოდების მეორე ნახევარს, სადაც შეიძლება გქონდეს ცნობილი მეგრული ტოპოგრაფიული ტერმინი „სკური“ (იხ. მისი, თუბალ-თაბალი, „ენიმის მოამბე“, ტ. I, 1937, გვ. 196).

¹⁵⁵ И. Орбели, დასახ. ნაშრომი, გვ. 202.

¹⁵⁶ ი. ყიფშიძე, ქანეთში მოგზაურობა, ენიშის მოამბე, ტ. I, 1937, გვ. 17 I.

პქვია¹⁵⁷, ბათუმის მიდამოებში დამოწმებულია სახელი სკურა და სკურა-ჩა¹⁵⁸. მდ. ნატანების ქვედა შენაკადის სახელის ორი ვარიანტია დაცული — სკურდიბი¹⁵⁹ და სკურდუბი¹⁶⁰; სამეგრელოში — ზუგდიდის მახლობლად სასამნე ადგილს სკური ეწოდება¹⁶¹, ზუგდიდისა და ცხაკაიას (სენაკის) რაიონებში მდინარეთა სახელწოდებანი ასეთ ვარიანტის იძლევა: სკურჩა (ცხაკაია), სკურჩე, სკურჩელა, სკურჩალი (ზუგდიდი)¹⁶², ხობის რაიონში არის სოფელი ხამასკური; იმერეთში — ქუთაისის რაიონში არის მდინარე სკურდულა, ქუთაისის ახლოს ჩამოდის მდინარე ოლასკური, ამავე სახელს ატარებს ქუთაისის ერთი უბანიც. ქუთაისის რაიონში დამოწმებულია კიდევ ერთი სახელწოდება ხალაკური¹⁶³, დასასრულ, აფხაზეთში სოხუმის მახლობლად გვაქვს სკურჩა და ისკური.

როგორც ვხედავთ, სკურ-რფუძიანი სახელების გავრცელების ფარგლები მოიცავს — სამხრეთ და სამხრეთ-დასავლეთით კოროხის შუადინებას და რიზეს მხარეს, ჩრდილოეთით სოხუმის რაიონს და აღმოსავლეთით სამეგრელოსა და იმერეთს, ვიდრე ქ. ქუთაისის მიდამოებამდე. მაშასადამე, ეს ტოპონიმიკური ტერმინი გავრცელებულია იმ ტერიტორიაზე, სადაც იმთავითვე დადღემდე მეგრულ-ქანური მოსახლეობა ბინადრობდა. ზოლო (მაგ., ფურია, იმერეთი, სოხუმის მიდამოები), სადაც გვიან ხანებში მეგრულ-ქანურ მოსახლეობას ვერ ვხვდებით და ეს ტერმინი კი დამოწმებულია უკანასკნელი, სხვა ცნობილ ტოპონიმიკურ ტერმინებთან ერთად, მოკუმულ მხარეებში ოქესლატ მეგრულ-ქანური მოსახლეობის არსებობის მაჩვენებელია. მეორე მხრივ ეს გარემოება სკურ-რფუძიანი სახელების დიდ სიძველეზე მიუთითებს.

ზემოთ წარმოადგენილი მასალის მიხედვით ნათელი უნდა იყოს, რომ სკურ — სიტყვა ერთ შემთხვევაში თუ დასახლებული პუნქტების სახელს აწარმოებს (მაგალითად, ხამასკური — სამეგრელოში, მელასკური — ქანეთში), იგი გვხვდება აგრეთვე ადგილის აღმნიშვნელ სახელებში (მაგალითად, სკური — სასამნე ადგილი სამეგრელოში, ოლასკური — ქუთაისში) და მდინარეთა სახელწოდებებში. ეს გარემოება აძნელებს ამ სიტყვის კონკრეტული შინაარსის გარკვევას¹⁶⁴. ცხადია მხოლოდ, რომ იგი ზოგადი მნიშვნელობის ტოპოგრაფიული ტერმინია.

რაც შეეხება სახელწოდება „დიოსკურის“ პირველ ნახევარს — დიო. მისი გააზრება კირს: ძალაუნებურად გვებადება აზრი — ხომ არ შეიძლება რაიმე კავშირი არსებობდეს ამ სიტყვასა და ქართველურ დიას-შორის¹⁶⁵.

¹⁵⁷ შტრ. Д. Д. Пагирев. Алфавитный указатель к пятиверстной карте Кавказского края, КОИРГО, ХХХ, Тифлис, 1913, стр. 226.

¹⁵⁸ იქვე.

¹⁵⁹ Лошия Черного и Азовского морей, Николаев, 1892, стр. 323.

¹⁶⁰ Д. Д. Пагирев, იქვე, გვ. 226.

¹⁶¹ იქვე.

¹⁶² იქვე.

¹⁶³ იქვე, გვ. 259.

¹⁶⁴ მარის მიხედვით, „სკურ“ სიტყვა ნიშნავს „დასახლებულ ადგილს“, „სოფელს“, „ქალაქს“ ან „ქვეყანას“. ავტორი ცდილობს ეს სიტყვა დააკავშიროს ტერმინთან, რომელიც შუმბერულში „ქვეყანას“ აღნიშნავს (იხ. Н. Я. Марр, Абхазоведение и абхазы, Избранные работы, т. V, 1935, 163).

¹⁶⁵ ანალოგიური მოსაზრება გამოთქმული ჰქონდა ლ. სოლოვიოვს, რომლის მიხედვით დიასკური ან ნიშნავს „ქალაქების დედას“ ან „მდინარეების დედას“ (იხ. Е. И. Диоскурия, Себастополис. Цхум, Труды Абх. Гос. Музея, I, 1947, გვ. 104).

ეს უკანასკნელი დამოწმებულია ისეთ არქაულ ტერმინებში, როგორცაა დი ა ს ა ნ ლ ი ს ი, დ ი ა კ ე უ ლ ი. ასეთ ვარაუდს მხარს უჭერს ისტორიული მასალაც. როგორც ქვემოთ იქნება ნაჩვენები, სამხრეთ-აღმოსავლეთ ზღვისპირეთში დიდად იყო გავრცელებული ღმერთთა დედის კულტი. მეორე მხრივ, კოლხეთსა და მის მიმდგომ მხარეებში გაბატონებული იყო წყლისა თუ მდინარეთა ღმერთის კულტიც, რომელშიც, როგორც ჩანს, ღმერთთა დედის იდეაც იყო განსახიერებული. ამ ღმერთების გამოსახულება, რომელსაც არიანე ქალღმერთ ფ ა ს ი ა ნ ე ს უწოდებს, უნახავს მას ფასისის შესართავთან. არიანეს მიხედვით, იგი ღმერთების დედას რეას გავს, მაგრამ იგი არ ამბობს, რომ ის რეაა¹⁶⁶.

მცირეაზიური, ან როგორც ბერძნები უწოდებენ, ფრიგიული ღმერთთა დედის კიბელას კულტის კვალი კარგად შეიმჩნევა არა მარტო ქართულ წარმართულ ზნეჩვეულებებსა და თქმულებებში¹⁶⁷, არამედ საქართველოსა და მისი მეზობელი მხარეების მატერიალური კულტურის ძეგლებშიც¹⁶⁸. იქნებ არ იყოს გამოსარიცხი შესაძლებლობა, რომ კოლხეთში, სადაც ეს კულტი თუ მისი სახესხვაობა მდინარეთა დედის კულტი ფართოდაა გავრცელებული¹⁶⁹, ერთ-ერთი ქალაქი ღმერთთა დედის ან მდინარეთა დედის სახელს ატარებდეს. მით უმეტეს, რომ ასეთი ფაქტები დამოწმებულია არა მარტო მცირე აზიასა ან საბერძნეთში, არამედ ქართველ ტომებთანაც. ქსენოფონტი გადმოგვცემს, რომ მოსინიკების მთავარ ქალაქს მეტროპოლისი (Μετροπολις) ეწოდებოდა¹⁷⁰. მაშასადამე „მეტროპოლისი“ სახელია ქალაქისა და არა მისი მდგომარეობის აღმნიშვნელი სიტყვა. მაგრამ, ძნელი წარმოსადგენია, რომ მოსინიკების ქვეყნის შუაგულში მთაზე გაშენებულ ქალაქს, რომელიც ამავე დროს მათი საკულტო ცენტრი იყო, ბერძნული სახელი ჰქონოდა. ცხადია, რომ აქ საქმე გვაქვს ადგილობრივი სახელის ბერძნულ თარგმანთან, რომელიც, შეიძლება მოსინიკების პროქსენის ტრაპეზუნტელი ტიმესითეოსის ნახელავიც იყოს¹⁷¹. სამწუხაროდ, ჩვენთვის უცნობი დარჩა, როგორ ეღერდა ეს სახელწოდება მოსინიკების ენაზე, შესაძლებელია, როგორც დ ი ო ს კ უ რ ი, რადგან თარგმანი ნათლად გვიჩვენებს, რომ იგი გამოხატავდა „დედაქალაქობის“ თუ „დედის ქალაქობის“ შინაარსს. ამ მხრივ საულისხმო განმარტება აქვს მოცემული სტეფანე ბიზანტიელს: „მეტროპოლისი, ფრიგიის (ქალაქი), დაფუძნებული ღმერთთა დედის მიერ (Ναοβ ηϋε μ η ρ ε β ε ε δ η ν ϋ ε α ν ν), როგორც ამბობს ალექსანდრე¹⁷² წიგნში „ფრიგიის შესახებ“. არის ფრიგიაში მეორე ქალაქი ამავე სახელწოდებით. მესამე ლიდიაშია, მეოთხე თესალიაში, მეხუთე აკარნანიში — ეთნიკურია „მეტროპოლიტეს“, მეექვსეა დორიებისა. მეშვიდე პონტოში მცხოვრებ მოსინიკებისა. მერვე სკითიაში. მეცხრე ევბეაზე. მეათე ზემო თესალიაში“¹⁷³. მაშასადამე, საისტორიო ტრადიციის მიხედვითაც ქალაქთა ამგვარი სახელწოდებანი ღმერთების დედის კულტთანაა დაკავშირებული. ამრიგად, თითქოს არის გარ-

¹⁶⁶ В. В. Латышев, СС, стр. 220.

¹⁶⁷ ივ. ჯ ა ვ ა ხ ი შ ვ ი ლ ი ქართველი ერის ისტორია, 1913, გვ. 144.

¹⁶⁸ Б. А. Куптнн, დასახ. ნაშრომი, გვ. 252 და შვდ.

¹⁶⁹ სხვათა შორის, ძვ. წ. VI—V სს. კოლხურ თეთრებზე სპეციალისტები ცდილობენ დანახონ ღმერთთა დედის გამოსახულება (იხ. Б. А. Куптнн, დასახ. ნაშრომი, გვ. 253—254).

¹⁷⁰ ანაბასისი, V, 4, 15.

¹⁷¹ ტიმესითეოსის შესახებ იხ. ანაბასისი, V, 4, 2, 4.

¹⁷² იგულისხმება ძვ. წ. I ს. მწერალი ალექსანდრე პოლიპისტორი.

¹⁷³ ს. ყ ა უ ხ რ ი შ ვ ი ლ ი, გეოგრაფია, III, 1936, გვ. 282.

კვეული საფუძველი სახელწოდების დ ი ო ს კ უ რ ი პირველ ნახევარში „დღეს“ აღმნიშვნელი სიტყვა მოვიძიოთ, მაგრამ, თუ ამ შესაძლებლობას ჩვენ მინდვ ვარაუდის წესით ვაყენებთ, აღნიშნული სახელწოდების მეთრე 'ნახევრის ს კ უ რ ი სიტყვის მეგრულ-ქანურ ტაოგრაფიულ ტერმინად გააზრება კი სა- თუოდ არ მიგვაჩნია. ამ შემთხვევაში კოლხეთში ბერძნული სახელწოდების დაპკვიდრებასთან კი არ უნდა გვქონდეს საქმე, არამედ პირუკუ პროცესთან: როგორც ჩანს, ძვ. წ. IV ს. მეორე ნახევრიდან ან უფრო გვიან ბერძნებმა ქა- ლაქის ადგილობრივი სახელი, მისი დიოსკურების სახელთან ზგერთი სიახ- ლოვის გამო, დიოსკურებს დაუქაჟშირეს. ბერძნებისათვის ეს ლოგიკურიც იყო, რადგან ძველი ტრადიცია ბევრ არგონავტთაგანს კოლხეთში თუ მის მე- ზობლად სხვადასხვა ქალაქისა თუ ქვეყნის დაარსებას მიაწერდა.

ამგვარად, თუ ფსევდო-სკილაქსის ცნობებით ვიხელმძღვანელებთ, უნდა მივიღოთ, რომ იმ დროს, როდესაც ბერძენი ზღვაოსნებისათვის იწერებოდა წავი ზღვის უძველესი გზამკვლევი ფსევდო-სკილაქსის პერიპლუსის სახით, ე. ი. ძვ. წ. IV ს. მეორე ნახევრის დასაწყისისათვის, დიოსკური ჯერ კიდევ არ იყო „ელინური“ ქალაქი; მამსადაამე, იქ ჯერ კიდევ არ არსებობდა ბერძე- ბის კოლონია. სადღესოდ არსებული არქეოლოგიური მასალა მაძინცდამაძინც არ უნდა აზუსტებდეს აღნიშნულ დასკვნას. სოხუმის ძვ. წ. V—IV სს. მასალა არსებითად ადგალობრივ ნაწარმს შეადგენს¹⁷⁴. მოპოვებულია ანტიკური კე- რამიკაც (შავლაცაანი კურკლის ფრაგმენტები, ამფორები, ამფორისკები), რომელიც უპირატესად ადრეელინისტური ხანისაა¹⁷⁵. უახლესი გამოკვლევების მიხედვითაც ოჩაჩჩირე-სოხუმის მიდამოებიდან ცნობილი იმპორტული მასალა, რომელიც ძირითადად ანტიკური ნაწარმითაა წარმოდგენილი, არსებითად ძვ. წ. IV ს. განეკუთვნება¹⁷⁶, მაგრამ, როგორც ზემოთაც იყო აღნიშნული, კერამიკუ- ლი იმპორტს ყოველთვის ვერ გამოდგება მოცემულ მხარეში ბერძნული მოსახ- ლეობის არსებობის დამადასტურებლად, თუმც ის, რომ აქ, ფაქტიურად, გვიანი ხანის მასალა ქარბობს, ნიშანდობლივი გარემოებაა თავისთავად.

დიოსკურში ბერძნული ფაქტორიის არსებობის უტყუარ საბუთად მხო- ლოდ სოხუმის ცნობილი სტელა თუ გამოდგება, რადგან ის წარმოადგენს იმ პირის საფლავის ქვას, რომელიც დიოსკურში დაიმარბა და, როგორც ჩანს, იქ უნდა დამარბულიყო. ამიტომ ის აშკარად მიუთითებს დიოსკურში ბერძნული სასაფლაოს არსებობაზე. სოხუმის სტელა ახლახან დეტალურად შეისწავლა ოთ. ლორთქიფანიძემ და მრავალრიცხოვან პარალელთან შედარებით მივიდა იმ დასკვნამდე, რომ ის ძვ. წ. 430—420 წწ. უნდა იყოს დამზადებული¹⁷⁷. თუ ეს თარიღი რამდენადმე გაზრდილი არ არის, რადგან თვით ავტორის ცნობით, ანალოგიური სტელები, ჩვეულებრივ ძვ. წ. V ს. უკანასკნელ მეოთხედსა და IV ს. დასაწყისს შორის თავსდება, მაშინ დიოსკურში ძვ. წ. V ს. დასასრუ- ლისათვის ბერძენი მოსახლეობა უკვე სავარაუდოა.

¹⁷⁴ იხ. ა. კ ა ლ ა ნ დ ა ძ ე, სოხუმის შთის არქეოლოგიური ძეგლები, სოხუმი, 1954; М. Т р а п и ш, Некоторые итоги археологического исследования в Сухуми 1951—53 гг.; СА, 23, 1955, стр. 207—277; შდრ. ოთ. ლ ო რ თ ქ ი ფ ა ნ ი ძ ე, დასახ. ნაშრომი, გვ. 60, 61, 62.

¹⁷⁵ ა. კ ა ლ ა ნ დ ა ძ ე, დასახ. ნაშრომი, გვ. 27, 28 და შშდ.

¹⁷⁶ ოთ. ლ ო რ თ ქ ი ფ ა ნ ი ძ ე, დასახ. ნაშრომი, გვ. 80, 81, 82. გასულ წელს ეშერში მიკვლეულია თონური კურკლის რამდენიმე ნატეხი, რამაც შეიძლება რამდენადმე დააძველოს ჩრდი- ლეთ კოლხეთში ბერძნული იმპორტის შემობანის თარიღი.

¹⁷⁷ ოთ. ლ ო რ თ ქ ი ფ ა ნ ი ძ ე, დასახ. ნაშრომი, გვ. 104.

წარმოდგენილი მასალის საფუძველზე შესაძლებელი გახდა უძველეს ხანაში ქართველი ტომების და ბერძნული სამყაროს ურთიერთობის ორი, აქვე ურჩი და ელინიური პერიოდის გამოყოფა. თუ პირველ პერიოდში აქვეყნთადროლადრო გამოჩენა შავიზღვისპირეთში მხოლოდ ცალკეული ეპიზოდებია მათ მიერ ჩრდილო-აღმოსავლეთისაკენ წარმართული ფართო ექსპანსიისა, მეორე პერიოდში, ბერძნული კოლონიზაციის ხანაში, ეს ურთიერთობა სულ უფრო თანმიმდევრული და მიზანდასახული ხდება. კოლონიზაციის პროცესი, ფაქტიურად აქვეურ პერიოდში დაიწყო. სხვა საქმეა, რომ იგი ამ დროს ვერმისწვდა სამხრეთ-აღმოსავლეთ და აღმოსავლეთ შავიზღვისპირეთს; რისი განხორციელებაც ვერ მოასწრეს აქვევლებმა, ის იონელებმა გააქეთეს.

რაც შეეხება ბერძნული კოლონიზაციის თავისებურებებს. ამ მხრე, ჩვენი ისტორიის თვალსაზრისით, უპირველეს ყოვლისა, ყურადღებას იქცევს ბრძოლა, რომელიც მიმდინარეობდა კოლონიზატებსა და ადგილობრივ ნოსახლეობას შორის.

ადგილობრივმა მოსახლეობამ თავდაპირველად, როგორც ჩანს, სასტიკი წინააღმდეგობა გაუწია ბერძენ კოლონისტებს. ეს გარემოება არეკლილია თქმულებაშიც არგონავტების შესახებ. მაგრამ მისული კოლონიზატების წინააღმდეგ ადგილობრივი მოსახლეობის ბრძოლაზე უფრო ნათელ წარმოდგენას ტროას ომი გვიქმნის. ეს ომი განსაკუთრებით იმითაა საინტერესო, რომ მასში მონაწილეობას იღებენ სამხრეთ-აღმოსავლეთი შავიზღვისპირეთის ხალხები, მათ შორის ქართველი ტომები, რომელნიც ირანზემებიან ტროელთა გარშემო. ეს ინტერესთა ერთიანობა სამხრეთ-აღმოსავლეთი შავიზღვისპირეთის ხალხებისა და მათი დაპირისპირება ბერძნული სამყაროს მიმართ აისახა არა მარტო „ხომალდთა კატალოგიში“, არამედ პეროდოტეს შრომაში დაცულ ლეგენდაშიც. ამ ლეგენდის მიხედვით, მიუხედავად იმისა, რომ აზიისა და ელადის შორის მშვიდობა იყო ჩამოვარდნილი, ელინებმა მაინც არ მოისუენეს, ილაშქრეს აიაკოლხეთში, სისრულეში მოიყვანეს თავისი განზრახვა, შემდეგ მოიტაცეს მეფის ასული მედეა და დაბრუნდნენ უკან. მეორე თაობაში მეფე პრიამის ძემ ალექსანდრემ მოიტაცა ელადიდან ელენე... ელინებმა მოსთხოვეს ტროელებს ელენეს დაბრუნება და მისი მოტაცებისათვის საურავის გადახდა. ტროელებმა უპასუხეს, რომ ელინებს არც მედეას დაბრუნება უფიქრიათ და არც საურავის გადახდა მისი მოტაცებისათვის და ამიტომ ელენეს დაბრუნებაზე უარი განაცხადეს. ამის გამო ელინებმა მოაწყვეს ლაშქრობა და გაანადგურეს პრიამის სამეფო¹⁷⁸.

როგორც ვხედავთ, რომელიც ძველი ტრადიციის თუ მიღებული შეხედულებების თანახმად, პეროდოტემ რომ შემოგვიჩანს, ტროელები და კოლხები ერთ ბანაკში არიან, ერთი ორიენტაციის ხალხებია, რომელნიც ბერძნებს უპირისპირდებიან¹⁷⁹. ფიქრობენ, რომ ამ ლეგენდაში არეკლილია ბრძოლა მერმინდელი საბერძნეთის წინაბერძნულ მოსახლეობასა და ახალმოსულ ბერძნებს შორის¹⁸⁰. მაგრამ უფრო მართებული იქნება, თუ ვიფიქრებთ, რომ მოცემულ თქმულებაში აისახა შავიზღვისპირეთის ხალხების ბრძოლა ეგეოსელი კოლო-

¹⁷⁸ Herod., 1, 2—4.

¹⁷⁹ ს. ყ ა უ ხ ი შ ვ ი ლ ი, პეროდოტეს „ისტორიის“ 1, 2—3 თავი და პომპროსის „ხომალდთა კატალოგი“, უნივერსიტეტის შრომები, ტ. XXXIV, თბ., 1948, გვ. 370—371.

¹⁸⁰ ი ქ ვ ე, გვ. 371.

ნისტების წინააღმდეგ. ასეთი ინტერპრეტაცია თქმულებისა ნათელს ჰფენს იმ საფუძველს, რომელზეც აღმოცენდა ტროელთა და შავიზღვისპირეთის მოსახლეობას, მათ შორის პალიმონ-ხალიბების, მოკავშირეობა აქეველთა წინააღმდეგ ბრძოლის დროს.

კიდევ უფრო მძაფრდება ბრძოლა კოლონისტებსა და ადგილობრივ მოსახლეობას შორის ელინური კოლონიზაციის დროს. ახლა უკვე აშკარად ვლინდება კოლონიური არსი ამ მოძრაობისა. ამ მხრივ შესანიშნავი ცნობაა დაცული ქსენოფონტის „ანაბასისში“, რომელშიც მოყვანილია სინოპეს ელჩის ჰეკატონიმეს სიტყვა. ჰეკატონიმე მიმართავს მოქირავნეებს: „კოტიორელები ჩვენი კოლონისტები არიან: ჩვენ მათ გადავცვივით ქვეყანა, რომელიც ბარბაროსებს¹⁸¹ წავვართვით. ამის გამო ისინი, ისევე როგორც კერასუნტელები და ტრაპეზუნტელები, ბეგარას გვიხდიან. ამიტომ მათ მიმართ ცუდის ჩადენას ქალაქი სინოპე თავის შეურაცხყოფად მიიჩნევს“¹⁸².

საგულისხმოა, რომ სინოპელი ელჩი სინოპეს უფლებებს კოტიორას, კერასუნტას და ტრაპეზუნტის მიმართ იმით ასაბუთებს, რომ მათ ძალით წაართვეს ეს ოლქები ადგილობრივ მოსახლეობას (შესაბამისად ტიბარენებსა და კოლნებს), ე. ი. ბრძოლით აქვთ ეს უფლებები მოპოვებული. ამასთან, ჰეკატონიმეს სიტყვიდან ისიც ჩანს, რომ აღნიშნული კოლონიების დამოკიდებული მდგომარეობა თავისი მეტროპოლიის მიმართ რეალურია და არა ნომინალური: კოტიორა, კერასუნტი და ტრაპეზუნტი სათანადო ბეგარას უხდიან სინოპეს. მეტიც, როგორც ჩანს, ისინი პოლიტიკურადაც სინოპეს ემორჩილებიან. ქსენოფონტის საპასუხო სიტყვიდან ჰეკატონიმესადმი ირკვევა, რომ მაგალითად, კოტიორას სინოპელების მიერ დანიშნული მოხელე — ჰარმოსტი (*ἀρμωστής*) განაგებდა¹⁸³. ასეთი მოხელეები საგულვეტელია კერასუნტსა და ტრაპეზუნტშიც. მეტროპოლიასა და კოლონიებს შორის ამგვარი დამოკიდებულება თითქმის უჩვეულოა ბერძნული საკოლონიზაციო სისტემისათვის. როგორც ვხედავთ, სამხრეთ-აღმოსავლეთ შავიზღვისპირეთში მეტროპოლიის ნომინალური ხელისუფლება მოქმედ ხელისუფლებად და ქცეული და შექმნილია კოლონიური შენაერთი სინოპეს მეთაურობით. ამით აიხსნება ის გარემოება, რომ საუკუნეთა მანძილზე სამხრეთ-აღმოსავლეთი შავიზღვისპირეთის ნაწარმი ცნობილია სინოპური ნაწარმის სახელით, ხოლო აქ არსებული სხვა ცენტრები (გარდა ამისისა) ცნობილი არ არის¹⁸⁴.

ბერძნული კოლონიების დაარსების შემდეგ ბრძოლა მოსულ ბერძნებსა და ადგილობრივ მოსახლეობას შორის ყარგავს სიმძაფრეს და თანდათან მშვიდობიანი ურთიერთობით იცვლება. საქმე ისაა, რომ ურთიერთშორის აღებმოცემობით ერთნაირად იყვნენ დაინტერესებული ადგილობრივი მოსახლეობა და ბერძენი ჰოახალშენეები. ამიტომ მათ შორის ურთიერთობის ახალი ფორმები ჩნდება. ამ მხრივ საინტერესო ცნობა მოეპოვება ქსენოფონტს. ამ ცნობის თანახმად ვინმე ტიმესითოსი, ტრაპეზუნტელი მოქალაქე, მოსინიკების პროქსენი იყო¹⁸⁵. პროქსენი იყო აგრეთვე ხსენებული სინოპელი ელჩი ჰეკატონიმეც, ოღონდ პათლაგონელებისა¹⁸⁶.

¹⁸¹ იგულისხმებიან ტიბარენები.

¹⁸² ანაბასისი, V, 5, 10.

¹⁸³ ანაბასისი, V, 5, 19.

¹⁸⁴ М. И. Максимова, Города юго-восточного Причернн. края, гл. 75—76.

¹⁸⁵ ანაბასისი, V, 4, 1.

¹⁸⁶ ოქვე, 6, II.

პროქსენი მოვალე იყო თავის სახელმწიფოში დაეცვა იმ ქვეყნის სავაჭრო ინტერესები და ზშირად იმ ქვეყნის მოქალაქეთა პოლიტიკური უფლებებიც. რომლის პროქსენადაც ის ითვლებოდა. თავის მხრივ, პროქსენი თავის საპროქსენო ქვეყანაში სარგებლობდა ნდობით და რიგი პრივილეგიებით. ასეთი ურთიერთობის მოსაწესრიგებლად პროქსენს უნდა ცოდნოდა თავისი საპროქსენო ქვეყნის ენა, ზნე-ჩვეულებანი, ნედლეულის მარაგი, პროდუქციის წარმოების ზასიათი და სხვ. ტრაპეზუნტელი ტიმოსითეოსი და სინოპელი ჰეკატონიმე ყველა ამ მოთხოვნას აკმაყოფილებდნენ. ტიმესითეოსმა, მაგალითად, კარგად იცოდა მოსინიკების ენა და შესანიშნავად ერკვეოდა საკმაოდ რთულ საშინაო პოლიტიკურ ვითარებაში¹⁸⁷.

როგორც ვხედავთ, შავი ზღვის სამხრეთ-აღმოსავლეთ სანაპიროზე ბერძნული კოლონიების აღმოცენების შემდეგ ადგილობრივ მოსახლეობასა და ბერძნებს შორის სავაჭრო ურთიერთობა იმდენად რეგულარული და ინტენსიური გახდა, ამასთან ურთიერთობის მასშტაბი იმდენად გაფართოვდა, რომ აუცილებელი შეიქმნა პროქსენიის სახით ამ ურთიერთობების მომწესრიგებელი და მორგანიზებელი ინსტიტუტის შექმნა. პროქსენების არსებობა სავარაუდოა აღმოსავლეთ შავიზღვისპირეთის ქალაქებშიც. ჰეკატონიმე და ტიმესითეოსი, აგრეთვე კოლხეთის ქალაქებში მცხოვრები ბერძენი სოვდვარები ადგილობრივი მოსახლეობისათვის იყვნენ ერთ-ერთი პირველი წარმომადგენლები იმ კლასისა, რომლის გაჩენა შრომის შესამე დიდი დანაწილებით აღინიშნა. ეს ხანა ამ მხრივ იმითაცაა შესანიშნავი, რომ ამ დროს ჩნდება ფული, უკვე მოჭრილი მონეტის სახით, და საფუძველი ეყრება ახალ სოციალურ-ეკონომიურ ურთიერთობებს. მართალია, სამხრეთ-აღმოსავლეთ და აღმოსავლეთ შავიზღვისპირეთში ასეთი გარდატეხები არსებობდა შინაგანი განვითარების შედეგი იყო, მაგრამ არ არის ამ მხრივ უგულებელსაყოფი ელინურ სამყაროსთან ურთიერთობის მნიშვნელობაც.

¹⁸⁷ შდრ. ანაბასისი, V, 4, 1—8.

ანატოლიის ქართველური მოსახლეობა და ტიპნიკური პროგრესი

ძვ. წ. II—I ათასწლეულებში ტექნიკური პროგრესის საქმეში განსაკუთრებული როლი აქვთ შესრულებული ხალიბურ ტომებს.

კლასიკური ხანის ბერძნული წყაროები ხალიბებს მიაწერენ მელითონეობის დაწყებას. ძნელია ასეთ ცნობებს სერიოზული ანგარიში არ გავუწიოთ და არ მოვიძიოთ ამ ერთობლივი აზრის შემუშავების საფუძველი. ზოგიერთი საისტორიო წყარო ისე დაწვრილებით აგვიწერს ხალიბური ნაწარმის დამზადების პროცესს და ნაწარმის თვისებებსაც იმდენად დეტალურად ახასიათებს, რომ ამ რიგის თხზულებანი არ შეიძლება კონკრეტულ მოვლენას არ ასახავდნენ. ასეთი აღწერა დაცულია ფსევდო-არისტოტელეს ქვემოთ მოტანილ ცნობაში, რომელიც დიდი ხანია სამეცნიერო მიმოქცევაშია ჩართული: „მოგვითხრობენ ხალიბური და ამისური რკინის სრულიად განსხვავებული წარმოშობის შესახებ. ამბობენ, რომ იგი მიიღება ქვიშისაგან, რომელიც მდინარეებს მოაქვთ, ზოგის აზრით, ამ ქვიშას რეცხავენ და ადნობენ ცეცხლზე, სხვათა აზრით კი, რეცხვის შედეგად მიღებულ დანალექს კვლავ რამდენჯერმე რეცხავენ და შემდეგ ადნობენ. დნობის დროს უმატებენ რაღაც ცეცხლგამძლე ქვას, რომელიც ზვერია ამ ქვეყანაში. რკინის ეს სახეობა სხვაზე ბევრად უკეთესია და მას რომ ერთ ღუმელში არ ადნობდნენ, ალბათ არაფრით გამოირჩეოდა ვერცხლისაგან. როგორც ამბობენ, მხოლოდ ეს რკინა არ იყანება, მაგრამ მოიპოვებენ მას უმნიშვნელო რაოდენობით“ (SC, II, 380).

ძალიან მნიშვნელოვანი ცნობაა მთლიანად, მაგრამ განსაკუთრებული ყურადღება გვინდა მივაქციოთ იმ ადგილს, რომელიც საზგასმით გამოეყავით. საქმე ისაა, რომ ეს უძველესი წესი მაღალი ხარისხის რკინის მისაღებად რაღაც ცეცხლგამძლე ქვის მირებისა ახალდრომდე შემორჩათ ქართველ მეტალურგებს. ეთნოგრაფიული კვლევა-ძიების შედეგად გამოირკვა, რომ მაღალი ხარისხის რკინის მისაღებად რაქაში მადანს ურევენდენ ე. წ. „ფაშას“, რომელიც კიმიურად წარმოადგენს პიროლუზიტს, ე. ი. მაღალი ხარისხის შავ ქვას¹.

ფსევდო-არისტოტელეს მიხედვით, მელითონეობას ხალიბთა მეზობელი ტომებიც ეწეოდნენ: „ამბობენ, — გადმოგვცემს იგი, — რომ მოსნიკური სპილენძი გამოირჩევა მკვეთრი ბრწყინვალეობით და მეტისმეტი სითეთრით. მას ურევენ არა კალას, არამედ იქაურ განსაკუთრებულ მიწას, რომელსაც ადნობენ

¹ ნ. რეხვიაშვილი, კვლური ფოლადი, საქ. მეცნ. აკად. შ. IV, № 8, გვ. 833; მისივე, მჭედლობა რაქაში, თბ., 1953, გვ. 56—57; შდრ. Г. С. Ч и т а я, О некоторых чертах древнекопхской культуры. VII международный конгресс антроп. и этногр. наук М., 1964, стр. 4.

სპილენძთან ერთად. ამბობენ, რომ ასეთი შენადნობის გამომგომებელმა არავის არ გაუმღღავნა თავისი საიდუმლო. ამიტომ ამ ქვეყნის ძველი სპილენძის ნაკეთობანი გამოირჩევა შესანიშნავი თვისებებით, ხოლო გვიანი ხანის ნაკეთობებს ეს აღარ ახასიათებთ².

ფსევდო-არისტოტელეს ნაწარმოები არ არის ერთადერთი თხზულება, რომელიც ხალიბებს რკინისა და ფოლადის პირველ ოსტატებად წარმოგვიდგენს. ასეთი აზრი გაბატონებულია კლასიკურ ბერძნულ ლიტერატურაში საერთოდ, მხატვრულშიც და სამეცნიეროშიც.

გამონაკლისია ცნობა მოსინიკების მელითონეობის შესახებ. ეს, როგორც ჩანს, იმით უნდა აიხსნას, რომ ფსევდო-არისტოტელეს მეორე ცნობაში აიოკლა მელითონეობის უფრო ადრეული ეტაპი.

რაც შეეხება რკინის დამუშავებას, მის აღმოჩენას, ხოლო ზოგ შემთხვევაში ლითონის აღმოჩენას საერთოდ, ძველი ბერძნული ლიტერატურა ხალიბებს მიაწერს. აკი ეს გარემოება ენობრივ ფაქტშიც არის ასახული: როგორც ცნობილია, ძველბერძნულ ენაში ხალიბთა ეთნიკური სახელი ფოლადის აღმნიშვნელ სიტყვად დამკვიდრდა³. ამ მხრივ ძველბერძნული ენა გამონაკლისი არაა. ხალიბთა სატომო სახელი ფოლადის სახელწოდებად გააზრებულია მცირე აზიის ზოგიერთი ხალხის ენაშიც. მაგალითად, ბერძნული თხზულებების სირიულ თარგმანებში ეთნიკური *χάλκιστες* თარგმნილია, როგორც *sbvrqny*, რაც ნიშნავს რკინას⁴. ძნელი შესამჩნევი არ არის დამთხვევა ამ სირიულ ტერმინსა და ქართულ „რკინა“ სიტყვას შორის, ძნელია მხოლოდ იმის გარკვევა, ეს დამთხვევა შემთხვევითია თუ არა. უნდა აღვნიშნოთ აქვე, რომ თითბრის აღმნიშვნელ სიტყვებსაც ინდოევროპულ ენებში (*mesinc*, *mästling*, *messing*, *mosiandz*) მოსინიკების სატომო სახელს უკავშირებენ⁵. *Messing* სიტყვის ასეთ წარმომავლობაზე არც ახლა ამბობენ უარს გერმანელი ლექსიკოგრაფები⁶.

ამრიგად, ზემოთ მიმოხილული ცნობების მიხედვით, მოსინიკები სპილენძბრინჯაოს ოსტატებად გვევლინებიან, ხოლო ხალიბები — რკინა-ფოლადისა. იქმნება ისეთი შთაბეჭდილება, თითქოს ხალიბებმა მელითონეობა პირდაპირ რკინის დამუშავებით დაიწყეს, მაგრამ არიანე ნიკომედიელის ცნობით, ხალიბები პირველნი არიან ადამიანთა შორის, რომელთაც მიეცათ შემთხვევა ლითონთა დამუშავებისა⁷. მაშასადამე, ხალიბები არა მარტო რკინის დამუშავების დამწყებად გვევლინებიან, არამედ საერთოდ, მელითონეობისა. ა. იესენმა მართებულიად შენიშნა, რომ არიანე ნიკომედიელი ამ კონტექსტში ხალიბთა მნიშვნელს ხმარობს ზმნას *χαλκασειν*, რომელიც მხოლოდ რკინის დამუშავებას როდი გულისხმობს. იგივე ა. იესენმა მიაქცია ყურადღება პლინიუსის ცნობასაც, რომ ხალიბები ერთ-ერთი პირველთაგანნი იყვნენ მათ შორის, ვინც საერთოდ მელითონეობას ჩაუყარა საფუძველი⁸.

² В. Латышева, SC, II, гл. 380.

³ R. Dussaud, *Prelidiens, Hittites et Achéens*. Paris, 1953, гл. 161; М. И. Мамиконова, *Античные города юго-восточного Причерноморья*, 1956, стр. 143.

⁴ F. Herzfeld, *Zoroaster and his World*. Princeton, 1947, гл. 784.

⁵ ივ. ჭავჭავაძის შივილი, ქართული ერის ისტორია, I, 1928, გვ. 20, 21.

⁶ H. Lien, *Fremdwörterbuch*, Leipzig, 1962.

⁷ Fr. Müller. FHG, III, гл. 596, 767, fr. 51.

⁸ А. А. Иессен, К вопросу о древней металлургии меди на Кавказе, гл. 199; ასეთვე თვალსაზრისით ყურადღებას იქცევს შემდეგი გარემოება: ბერძნულში სპილენძის აღმნიშვნელ ტერმინს *χαλκός* ხალიბთა ეთნიკურ სახელს უკავშირებენ (იხ. Н. Я. Марр, *Астрономические и этнические значения двух племенных названий армян, Записки вост. отд. Русск.*

ამრიგად, არის გარკვეული მასალა, რომელიც მელითონეობის განვითარების ადრეულ ეტაპებზეც, სხვა მეზობელ ტომებთან ერთად, ხალიბთა მელითონეობაზეც მიუთითებს; ხოლო რკინის წარმოებაზე გადასვლის შემდეგ, ყოველ შემთხვევაში, ძველებრძნულ წყაროებში მხოლოდ ხალიბები ჩანან მელითონეებად, მათ გოაწერენ მალალი ხარისხის რკინის შექმნას და მელითონეობის დიდოსტატა სახელსაც მათ აკუთვნებენ. ამ შხრივ ძალიან საინტერესოა ესქილეს „ნიკაქველი პრომეთეს“ ერთი ადგილი, სადაც პრომეთე მიმართავს ოკეანეს — როგორ გაბედე მოსვლა რკინის დედის (σθηοποιήσατο) ქვეყანაში. საგულისხმოა, რომ ესქილეს ტექსტის ყველა განმმარტებელი ამ რკინის დედის, ე. ი. რკინის წარმოშობზე ქვეყნად ხალიბების მიწაწყალს მიიჩნევს⁹.

ანტიკურ ლიტერატურაში ხალიბთა შესახებ ცნობების საყოველთაო გავრცელების გამო, ამ ცნობათა დიდ ნაწილს ერთი გარკვეული, კონკრეტული შინაარსი დაეკარგა. ხალიბთა მელითონეობა-მკვდლობა მთარული თემა გახდა ანტიკურ მწერლობაში, ხოლო ხალიბების ტომი ზოგიერთ თხზულებაში დროისა და სივრცის გარეშე მოგვევლინა¹⁰. ცხადია, ამგვარი ცნობები არსებითად გამოუსადეგარია, თუმცა რაციონალური მარცვლის მიკვლევა იქაცაა შესაძლებელი. მაგრამ, როგორც ზემოთ იყო აღნიშნული, არის ისეთი წყაროებიც, რომელნიც თავისი ხასიათის გამო სრულ ნდობას იმსახურებენ. ამ წყაროებში დაცული ცნობები ან თვითმხილველ ავტორებს ეკუთვნის, ან ემყარება ოფიციალურ მონაცემებს, გამოირჩევა თავისი კონკრეტულობით და, რაც მთავარია, სხვა მასალითაც მოწმდება.

ძველ ბერძნულ ლიტერატურაში, ჰეკატე მილეტელის შრომა პირველი საისტორიო წყაროა, რომელიც იცნობდა ტომს ხალიბთა სახელწოდებით. სტეფანე ბიზანტიელმა ერთადერთი ფრაზა შემოგვიწვინა ჰეკატესი: „ხალიბებს სამხრეთით არმენიელები ესაზღვრებიანო“¹¹. ეს არის და ეს. მაგრამ იგივე სტეფანე ბიზანტიელი ვეატყობინებს, რომ ჰეკატე ახსენებს ხალიბების ქალაქს სტამენესს¹². როგორც ირკვევა, აქ ხალიბებად დასახელებული სხვა ტერიტორია იგულისხმება. ეს ნათლად ჩანს ძვ. წ. IV საუკუნის პერიპლუსიდან, რომელსაც სკილაქს კარიანდელის სახელს უკავშირებენ. პ ე რ ი პ ლ უ ს ი შ ი ნ ა თ ქ ე ა მ ი ა : — „ტიბარენების შემდეგ არის ტომი ხალიბები, დახურული ნავსადგური ფენეტესი, ელინური ქალაქი სტამენეა, ელინური აკროპოლისი იაზონია“¹³. ექვს არ იწვევს, რომ აქ მოხსენიებული სტამენეა და ჰეკატეს სტამენე ერთი და იგივე

археолог. о-ва, XXV; 1921, гв. 26). R. D u s s a u d ი თვლის, რომ ბერძნულში ხალიბთა სახელისგან ფოლადის აღმნიშვნელი სიტყვაა ნასესხები, ხოლო სიტყვა χαλκός პონტოსპირელი ხალხების სახელს უკავშირდება (იხ. R. D u s s a u d, Prelidiens. . ., 1953, გვ. 161—162).

⁹ ა. უ რ უ მ ა ძ ე, ძველი კოლხეთი არგონავტების თქმულებებში, თბ., 1964, გვ. 226, 227.

¹⁰ შ დ რ . Г . А . М е л и к и ш в и л и, К истории древней Грузии, 1959, стр. 71; შ ი ს ო ვ ე, К изучению древней восточно малоазиатской этнонимии, ВДИ, 1962, № 1, стр. 57.

¹¹ E. J a c o b y, Fragmente der griechischen Historiker, Berlin, 1923, fr., 103; ს . ყ ა უ ხ ი ი შ ვ ი ლ ი, გეორგია, ტ. III, 1936, გვ. 288. შ დ რ . ნ . ლ ო მ ო უ რ ი, ბერძენი ლოგოგრაფოსების ცნობები ქართველი ტომების შესახებ, მასალები საქართველოს და კავკ. ისტორ.; ნაკვ. 35-ე, გვ. 30.

¹² ს . ყ ა უ ხ ი ი შ ვ ი ლ ი, იქვე, გვ. 284; შ დ რ . E. J a c o b y, იქვე, ფრ. 202; ნ . ლ ო მ ო უ რ ი, დასახ. ნაშრომი, 30.

¹³ ს . ყ ა უ ხ ი ი შ ვ ი ლ ი, ბერძენი მწერლების ცნობები საქართველოს შესახებ, 1, თბ., 1967, გვ. 50.

ქალაქია. სად იყო ეს ქალაქი, ადგილი დასადგენია. პერიპლუსში ასეთი თანხმობა აღმოსავლეთი, ბოლოს სანჩრეთი, აღმოსავლეთიდან დასავლეთით. შესაბამისად, პერიპლუსში არსებული განსაზღვრა „ტიბარენების შემდეგ“ ჩიზნავს ტიბარენების დასავლეთით. მაშასადამე ცხადია, რომ ჰეკატე მილეტელის მეორე ცნობაში, სადაც საუბარია ხალიბთა ქალაქ სტამენეზე, იგულისხმება ხალიბთა კიდევ ერთი ტომი, რომელიც ტიბარენების დასავლეთით შავი ზღვის სანაპიროზე ბინადრობდა. ზაზგამით უნდა აღინიშნოს, რომ არც ჰეკატე და არც ფსევდო-სკილაქსი ხალიბთა მელითონეობაზე არაფერს ამბობენ. მაშასადამე, აქ მელითონეობის ნიშნით ხალიბებზე რომელიმე ტომის სახელდებასთან კი არა გვაქვს საქმი, არამედ ტომთან, რომელსაც ნამდვილად ხალიბთა ეწოდებოდა.

ამრიგად, ირკვევა, რომ ხალიბების სახელწოდებით ორი ტომი იყო ცნობილი; ერთი მთავარი ბინადრობდა არმენიელების მეზობლად, ხოლო მეორე — ტიბარენების დასავლეთით შავი ზღვის სამხრეთ სანაპიროზე. ასეთი დასკვნა ნაკლებ დამაჯერებელი იქნებოდა, რომ ჰეკატეს ფრაგმენტულად შემორჩენილი ცნობებისა და ფსევდო-სკილაქს კარიანდელის პერიპლუსის მონაცემების შეჯერებაზე იყოს მხოლოდ დამყარებული. საქმეც ისაა, რომ ასეთივე დასკვნას ვიღებთ სხვა წყაროების ცნობათა საფუძველზეც. ამ მხრივ განსაკუთრებული მნიშვნელობა ენიჭება ქსენოფონტ ათენელის „ანაბასის“, რომელიც ერთ-ერთი უძველესი, ამასთან, სრულად დაკული და, შავიზღვისპირეთის მოსახლეობის განსახლების აღწერის თვალსაზრისით, სრულიად უტყუარი წყაროთაგანია.

ქსენოფონტის „ანაბასისიდან“ ვიგებთ, რომ მას გოუხდა ყოფნა ორ ტომთან, რომლებიც ხალიბთა სახელს ატარებდნენ. ორივე ტომი ბინადრობდა სხვადასხვა, ერთიმეორისაგან დაშორებულ ტერიტორიაზე. ხალიბების ერთი ნაწილი ქსენოფონტის მიხედვით, არმენიელთა მეზობლად ცხოვრობდა¹⁴, ხოლო მეორე — ტიბარენებისა და მოსინიკების მეზობლად¹⁵. მაშასადამე, ნათელია, რომ ჰეკატე მილეტელის ცნობაში რეალური ვითარებაა არეკლილი. ეს უყანასენელი, როგორც ჰეკატე იქნება ნაჩვენები, არ შეცვლილა შემდგომშიც, საუკუნეთა მანძილზე. ქსენოფონტიც იმიტომ როდი უწოდებს არმენიელებს მეზობელ ზალს ხალიბებს, რომ ისინი რკინას ამუშავებენ: იგი სწორედ არმენიაში იგებს, რომ მეზობელ ზალს ხალიბები ეწოდებოდა¹⁶.

დაუბრუნდეთ კვლავ ფსევდო-სკილაქსის ცნობას. ამ უყანასენელის მიხედვით, ხალიბები ცხოვრობენ ტიბარენების დასავლეთით, სადაც არის დახურული ნავსაყუდელი გენეტუსი, ელინური ქალაქი სტამენეა და ელინური აკროპოლისი იაზონია. ქსენოფონტი ამ პუნქტებში არ ყოფილა, მაგრამ „ანაბასისში“ არსებული ჩანართის საფუძველზე ირკვევა, რომ კოტიორადან ჰერაკლიამდე სანაპიროს გასწვრივ კურვის ღროს ბერძენმა მოქირავენებმა დაინახეს იაზონის კონცი და შესართავები თერმოდონტისა, ირისისა, ჰალისისა, პართენოსისა¹⁷.

არაფერს ახალს არ იძლევა, ამ მხრივ, არც ქსენოფონტის „ანაბასისზე“

¹⁴ Anab., IV, 5, 34.

¹⁵ ანაბასისი, V, 5, 1—2.

¹⁶ Anab., IV, 5, 34.

¹⁷ Anab., VI, 2, 1.

და არც ქსენოფონტის ლაშქრობის სხვა მონაწილეთა (მაგალითად, სოფანიეტე სტიამელიელის) თხზულებაზე დამყარებული წყაროები (მაგალითად, დიოდორე სიცილიელის ნაშრომი).

პონტოს სანაპიროს საძიებელი მონაკვეთის იდენტიფიცირებისათვის განსაკუთრებული მნიშვნელობა აქვს სტრაბონის ცნობებს. სტრაბონი, განსხვავებით ფსევდო-სკილაქსისაგან, პონტოს სამხრეთი სანაპიროს აღწერას იწყებს დასავლეთიდან აღმოსავლეთით. ამისი შემდეგ იგი ასახელებს ჰერაკლეს კონცხს. შემდეგ იაზონისა და გენეტეს კონცხებს, კიტროსს და ა. შ.¹⁸. როგორც ვხედავთ, მოცემული სანაპირო ზოლის ნომენკლატურა სტრაბონის დრომდე თითქმის უცვლელი დარჩა; სტრაბონი არ ახსენებს მხოლოდ ქ. სტამენეას, რითაც სცილდება ჰეკატე მილეტელსა და ფსევდო-სკილაქსს.

ამისი დღევანდელ სამსუნს შეესაბამება. იაზონის კონცი — კონცხ იაზონ-ბურნუს, რომელსაც ანტიკურ წყაროებში დამოწმებული სახელი შემორჩენია. ამისა და იაზონის კონცხს შორის სტრაბონი ასახელებს ჰერაკლეს კონცხს. სამსუნსა და იაზონ-ბურნუს შორის შავი ზღვის სანაპიროზე ორი კონცხია — ჩივა-ბურნუ და ჩალდი-ბურნუ¹⁹. როგორც ჩანს, ერთ-ერთ მათგანს შეესაბამება სტრაბონისეული ჰერაკლეს კონცი. ჰერაკლეს კონცხის შემდეგ სტრაბონის ტექსტში მოხსენიებულია, როგორც ზემოთ იყო ნაჩვენები, იაზონისა, ზოლო შემდეგ გენეტეს კონცხები, რომელნიც შეესაბამებიან ფსევდო-სკილაქსის იაზონის აკროპოლისს და მის აღმოსავლეთით მდებარე დახურულ ნავსადგურს გენეტესს. აღსანიშნავია, რომ შავი ზღვის ახალი დროის ლოციები იაზონ-ბურნუს მახლობლად, აღმოსავლეთით ასახელებენ მომცრო კუნძულს ჰანეტ-კალესს, დასავლეთიდან დაცულ ნავსაყუდელს²⁰. ნათელია, რომ სახელწოდებაში ხ ა ნ ე ტ-კ ა ლ ე ს ი, როგორც აღნიშნული გვექონდა, შემონახულია ფსევდო-სკილაქსთან და სტრაბონთან მოხსენიებული ნავსაყუდლისა და კონცხის სახელი გ ე ნ ე ტ ე ს (γηνήτης).

ამრიგად, ჰეკატე მილეტელისა და ფსევდო-სკილაქს კარიანდელის მიხედვით, ხალიბების ერთი ტომი ცხოვრობდა ტიბარენების დასავლეთით პონტოს სანაპიროზე და ეკავა მონაკვეთი, რომელიც მოიცავდა იაზონიას, სტამენეას და გენეტესს. სტრაბონის ცნობით, უშუალოდ გენეტესის აღმოსავლეთით მდებარეობდა კიტროსი²¹. ეს უკანასკნელი უნდა შეესაბამებოდეს კოტიორას, რომელიც ტიბარენების ქვეყანაში სინოპის დაარსებული ახალშენი იყო²². მამუსადამე, სადაც გენეტესსა და კოტიორას (თანამედროვე ორდუს) შორის ესაზღვრებოდნენ ერთმანეთს ტიბარენები და ხალიბები.

დასავლეთით ხალიბების განსაზღვრების შესახებ საინტერესო ცნობები მოეპოვება ჰეროდოტეს. ჰეროდოტე ჰალისის აქეთ, ე. ი. დასავლეთით, კრეზა მებრ დამორჩილებულ ხალხებს შორის მარიანდინებთან და პაფლაგონელებთან ერთად ხალიბებსაც ასახელებს²³. დიდხანს სადავოდ მიიჩნევდნენ ჰეროდო-

¹⁸ Strab., XII, 3, 17.

¹⁹ Лоция Черного и Азовского морей. Николаев, 1892, стр. 375.

²⁰ Лоция Черного и Азовского морей, Николаев, გვ. 376, შდრ. Лоция Черного и Азовского морей, СПб, 1903, გვ. 456.

²¹ Strab., XII, 3, 17.

²² ანბასისი, V, 5, 5.

²³ Herod., I, 28.

დოტეს ტექსტში ხალიბების მოხსენიებას, მაგრამ ამ ექვის წინააღმდეგ ამ ბოლო დროს ანგარიშგასაწვევი საბუთებია წამოყენებული²⁴.

პეროდოტე ისეთ გარემოცვაში ასახელებს ხალიბებს, რომ წარმოდგენილი კონიექტურა დასტურდება სხვა წყაროების მიხედვითაც. ლიკოფრონი, ძვ. წ. III ს. ავტორი, გადმოგვცემს: „ხალიბები პაფლაგონიის ხალხია (sic), რომელთა შორის, როგორც ჩანს, პირველად დაიწყეს რკინის მოპოვება“²⁵. მართალია, პომპონიუს მელა პაფლაგონიას არ ახსენებს, მაგრამ, როცა ანბობს, რომ ხალიბებს აქვთ უმშვენიერესი (clarissima) ქალაქები ამისოსი და სინოპი, ბოლო მდინარეთაგან პალისი და თერმოდონტი²⁶, ცხადია, ხალიბთა ქვეყანა პაფლაგონიის მეზობლად გვევლინება. არ არსებობს არავითარი საფუძველი, ექვი შევიტანოთ განხილულ წყაროთა ჩვენებებში, ამიტომ სამართლიანად მიგვაჩნია იმ მკვლევართა მტკიცებანი, რომელნიც ცდილობენ დაასაბუთონ ხალიბთა გავრცელება პალისის დასავლეთითაც²⁷. ყოველ შემთხვევაში, თუ სინოპი არა (მიუხედავად ამ სახელწოდების კავკასიური სამყაროსაკენ ლტოლვისა). მდ. პალისის შესართავის აუზი რომ ხალიბებს ეკუთვნით, ეს სადავო არ უნდა იყოს.

განხილულ მონაკვეთზე ხალიბები, როგორც ჩანს, მხოლოდ ზღვის სანაპირო ზოლზე არ ცხოვრობენ. მათი მიწაწალი გაზიდული უნდა ყოფილიყო სამხრეთითაც. სტრაბონის შრომაში დატულია ეფორეს ცნობა, რომელსაც ამ მხრივ ნაკლებ ეთმობა ყურადღება სპეციალურ ლიტერატურაში, მაშინ როდესაც უფრო ძველ, სადავოდ მიჩნეულ, მონაცემებთან თანხვედრის თვალსაზრისით, მათ სრულიად განსაკუთრებული მნიშვნელობა უნდა მიენიჭოს. ეფორეს ცნობის მიხედვით, ზღვისთან (ἐπὶ θάλατῃ) ცხოვრობდნენ კლიკიელები, პამფილიელები, ლიკიელები, ბითინიელები, პაფლაგონელები, მარიანდინები, ტროელები და კარიელები. შუა ქვეყანაში (ἐν τῇ μεσσηείᾳ) პისიჯიელები, მისიელები, ხალიბები, ფრიგიელები და მილიები.²⁸ როგორც ვხედავთ, იგულისხმება არა მარტო შავი ზღვის სანაპირო, არამედ ეგეოსისა და ხმელთაშუა ზღვისაც.

ეფორე, ძვ. წ. IV ს. გწერალი, მცირეაზიელი იყო ქ. კუმადან და, ცხადია, მისი ცნობები ამ ქვეყნის მოსახლეობის შესახებ ნდობას იმსახურებენ. ანგარიშგასაწვეია ისიც, რომ სტრაბონი, წარმოშობით აგრეთვე მცირეაზიელი, არ უარყოფს ხალიბების ბინადრობას შიდა ქვეყანაში. იგი ეკამათება ეფორეს ნბოლოდ იმის გამო, რომ მან ხალიბები მხოლოდ შიდა ქვეყანაში მიუთითა. მაშინ როდესაც ისინი ზღვის სანაპიროზეც უნდა აღენიშნაო²⁹.

თუ საერთო გარემოცვის თვალსაზრისით, ეფორეს ზემოთ იცხადებულ ცნობას პომპონიუსის ხომალდთა ნუსხას შევუდარებთ, საოცარი დამთხვევის

²⁴ ВДИ 1947; № 4, გვ. 237, შვშ. თ. ყ ა უ ხ ჩ ი შ ვ ი ლ ი, პეროდოტეს ზოგიერთი ცნობის შესახებ, მასალები საქართველოს და კავკასიის ისტორიისათვის, ნაკვ. 23-ე, გვ. 5—6; იხ. აგრეთვე. თ. შ ი ქ ე ლ ა ძ ე ქ ს ე ნ თ ფ რ ი ს ზ „ანაბასისში“ დატული ერთი ცნობის შესახებ. საქ. მეცნ. აკად. მოამბე, ტ. XX, № 2, გვ. 250—251.

²⁵ SC, I, გვ. 925.

²⁶ SC, II, გვ. 1, 7.

²⁷ ВДИ, 1947, № 4, გვ. 237, შვშ.; თ. ყ ა უ ხ ჩ ი შ ვ ი ლ ი, დასახ. ნაშრ., გვ. 5—6; Л. С а н н и к и д з е, К вопросу о местожительстве халлибов. Сообщения АН ГССР, XVII, № 6, 1956, стр. 774—775; გ. გო ზ ა ლ ი შ ვ ი ლ ი, მითრიდატე პონტოელი, 1962, გვ. 42, და შემდგ.

²⁸ Strab., XIV, 5, 23.

²⁹ Strab., XIV, 5, 24.

მოწმენი გავხდებით. ხომალდთა ნუსხის იმ ნაწილში, რომელიც ტროელების მოკავშირეებს შეეხება, ჩვენთვის საინტერესო ხალხები ასეთი თანმიმდევრობით არიან დასახელებულნი: პაფლაგონელები, ჰალიძონები შორეული ალიბედან. მისიელები და ფრიგიელები³⁰. როგორც ვხედავთ, იმ გარემოცვაში, რომელშიც ეფორე ხალიძებს ასახელებს, ამ უკანასკნელთა ადგილი ჰომეროსთან ქვეყანა ალიბესა და მის მკვიდრთ ჰალიძონებს უკავიათ. განსხვავება მხოლოდ ისაა, რომ ეფორე არ ასახელებს პაფლაგონელებს, რადგან, როგორც ნაჩვენებია იყო, მას შუა ქვეყნის მოსახლეობა აინტერესებს მხოლოდ, ხოლო „ხომალდთა კატალოგში“ არ იხსენიებიან პისიდელები და მილიელები, რადგან ეს წყარო იცნობს მხოლოდ იმ ხალხებს, რომლებმაც ტროას ომში მიიღეს მონაწილეობა.

ამრიგად, „ხომალდთა კატალოგშიც“ და ეფორესთანაც დასახელებულია სრულიად რეალური, მომდევნო წყაროებით შემოწმებული და, საერთოდ, ისტორიულად ცნობილი ქვეყნები მცირე აზიისა. ეფორეს ცნობასთან შეჯერებამ დაგვანახა, რომ თუ არა იხალიძებთან, სხვა ქვეყანასა და ხალხებთან ალიბესა და ჰალიძონების გაიგივება გაძნელებდებოდა.

ჰომეროსი და ეფორე ზემოთ განხილულ ცნობებში, როგორც ნაჩვენებია იყო, ჩამოთვლიან მცირე აზიის ქვეყნებს. ზოგადი თანხვედრის თვალსაზრისით, ჰომეროსისა და ეფორესული თანმიმდევრობა ქვეყნებისა შეესაბამება ისტორიულ წყაროებში დამოწმიველ ფაქტიურ თანმიმდევრობას. ამ უკანასკნელის მიხედვით, თუ ყველა ქვეყანას თავის ისტორიულად ცნობილ ადგილს მიუთქვამთ, ჰომეროსის ალიბესა და ჰალიძონებისათვის, ისევე, როგორც ეფორეს ხალიძებისათვის ადგილი მდ. ჰალისის აუზში დარჩება. ამასთან დაკავშირებით საგულისხმოა გავიხსენოთ, რომ მდ. ჰალისის სახელწოდების ხეთურ ფორმად მიჩნეულია Hulaijaš³¹. შესატყვისობა Hulaijaš — Halis ტერმინებსა დასაშვები ჩანს.

ზემოთ განხილულ შეხვედრათა თვალსაზრისით ყურადღებას იმსახურებს ის გარემოებაც, რომ წყაროები ასახელებენ აგრეთვე „მდინარე Hulaijaš-ის ქვეყანას“³². უფრო მეტად ნიშანდობლივია ის, რომ აღნიშნულ წყაროებს „მდინარე Hulaijaš-ის ქვეყნის“ მეზობლად დასახელებული აქვთ ქვეყანა Pitašša, რომელიც შეესაბამება ეგვიპტური ტექსტების Pjd's და ანტიკური წყაროების პისიდიის (Pisidia).³³ როგორც ვხედავთ, ხეთური წყაროები „მდინარე Hulaijaš-ის ქვეყანას“ ისეთივე გარემოცვაში ასახელებენ, როგორც ეფორე ხალიძთა ქვეყანას: „მდინარე Hulaijaš-ის ქვეყანა“ პისიდიის მეზობლად გვევლინება ისევე, როგორც ხალიძების მიწა-წყალიც. ამიტომ არა გვგონია გადაულახავი დაბრკოლება არსებობდეს, რომ ხეთური ტექსტების მდინარე Hulaijaš-ის ქვეყანა, ეფორეს ხალიძების მიწა-წყალი და ჰომეროსის ჰალიძონების სამყოფელი ერთიმეორეს დავუკავშიროთ³⁴.

³⁰ II, II, 851—863.

³¹ Fr. Bilabel, Geschichte Vorderasiens und Ägyptens, Heidelberg, 1927, გვ. 269, შგვ. I, გვ. 277.

³² Fr. Bilabel, იქვე, გვ. 276, 277.

³³ იქვე, გვ. 278.

³⁴ უნდა ვიფიქროთ, რომ პისიდიის ხეთების დროსაც და ეფორეს ხანაშიც ჩრდილოეთით უფრო ვრცელი ტერიტორია ეკავა. ვიდრე ელინისტურ და რომაულ პერიოდებში და მოიკავდა გვიანდელ ისავრიასა და ლიკონიის. ამით უნდა აიხსნას ის გარემოება, რომ წყაროები პისიდიას ხალიძთა მეზობლად მიიჩნევენ.

ხალიბებს ზღვის სანაპიროდან შორს, შიდა ქვეყანაში ქსენოფონტოც გვიდასტურებს³⁵: ისინი ბერძნებს მდ. ჰალისის ზემოწელზე, ტავრის მთებში, თანამედროვე სივასის ვილიეთში უნახავთ³⁶. ეს მხარე თურქეთში რკინის უმდიდრესი საბადოებითაა ცნობილი³⁷, ერთობ საგულისხმოდ გარემოებაა, რადგან ამ ხალიბებზე ქსენოფონტი ხაზგასმით აღნიშნავს, რომ მათი საარსებო საშუალება რკინის მადნის დამუშავება არის³⁸.

ამრიგად, ზემოთ განხილული საისტორიო წყაროების მიხედვით ხალიბები აშკარად ჩანან ჰალისის სათავეებთან და ქვემო წელზე შუა დინებამდე. როგორც ზემოთ იყო ნაჩვენები, ძვ. წ. VI საუკუნიდან მინც ისინი ჩანან აგრეთვე ზღვის სანაპიროზეც, ორდუდან ჰალისის შესართავამდე.

რაც შეეხება ხალიბებს, რომელთაც საისტორიო წყაროები აღმოსავლეთით ახსენებენ, მათ შესახებ შედარებით ნაკლები ცნობები მოგვეპოვება. ერთი მათგანი ზემოთ იყო მოხსენიებული. გვულისხმობთ ჰეკატე მილეტელს ცნობას — ხალიბებს სამხრეთით არმენიელები ესაზღვრებიანო. ხალიბები რომ არმენიელების მეზობლად ცხოვრობდნენ, ქსენოფონტის „ანაბასიდან“ ნათლად ჩანს. ხალიბებს ეკავათ კოროზის ხეობა სათავეებოდაც შესართავამდე. მათ სამხრეთით არმენია ესაზღვრებოდა, აღმოსავლეთით — ტაობების ქვეყანა, დასავლეთით — სკვითების მიწა-წყალი³⁹.

სწორედ ქსენოფონტის ცნობების შემდეგ აღარ გამოიყურება შეუსაბამოდ შედარებით მოგვიანო წყაროთა ჩვენებანი იმის შესახებ, რომ ანტიოქ დიდის მხარდლებმა არტაქსიამ და ზარიადრამა ძვ. წ. II საუკუნის დამდეგს ხალიბებს კარენიტი წაართვეს⁴⁰. ცხადია, რომ კარენიტი არტაქსიასა და ზარიადრას კოროზის მხარეში მცხოვრები ხალიბებისაგან უნდა მიეტაცნათ, ამ აგრესიის შედეგი უნდა იყოს, სწორედ, კოროზის, მტკვრისა და არაქსის სათავეებს შორის ნარევი მოსახლეობის წარმოქმნა, რაც შესანიშნავად აირეკლა ისტორიული თვალსაზრისით ძალიან საინტერესო, ახალ ეთნიკურ ცნებაში არმენოხალიბები (gens Armenochalibes)⁴¹. ამგვარი ისტორიული პროცესის შედეგი უნდა იყოს სომხურ ენაში კანურის ენობრივი ელემენტების დამკვიდრების ცნობილი ფაქტი და ანალოგიური მოვლენები ქართველურ ენებში.

ანტიკური წყაროების ВДИ-ის კომენტატორს მიაჩნია, რომ კარენიტის ოლქი მდებარეობდა მტკვრისა და ეფრატის სათავეებს შორის, ხოლო ქსენოქსენე მისგან დასავლეთით, თანამედროვე ერზერუმის რაიონში⁴². ნ. აღონცის მიხედვით, კარენიტი ერზერუმის მხარეს შეესაბამება, ხოლო ქ. კარინი — ქ. ერზერუმს. ასეთივე აზრისაა გრ. დაფანციანი⁴³. ქართული საისტორიო წყაროები (თუ მათი ინტერპრეტატორები) ერზერუმს კარნუ-ქალაქს უწოდებენ. ასე, დავით აღმაშენებლის ისტორიკოსის თხზულების ერთ-ერთი ხელნაწერის არ-

³⁵ ანაბასისი, V, 4, 1—34; V, 5, 1.

³⁶ თ. მ. ქ. ე. ლ. ა. ძ. ე., ქსენოფონტის „ანაბასისი“, თბ. 1967, გვ. 50—52.

³⁷ Современная Турция, АН СССР, 1958, გვ. 10.

³⁸ ანაბასისი, V, 5, 1.

³⁹ Anab., IV, 5, 34; IV, 6, 4—5; IV 7, 1; 15; 18.

⁴⁰ Strab. XI, 14, 5.

⁴¹ Plin., NH, VI, 29.

⁴² ВДИ, 1949, № 4, 33, 232, 267, 13.

⁴³ Н. А. Д о н ц, Армения в эпоху Юстиниана, გვ. 52; შმდ. Гр. К а п а н ц я н, Историко-лингвистические работы, Ереван, 1956, გვ. 67, 68.

შიაზე მიწერილია: „კარნუ არზრუშია“⁴⁴. ასეთივე განმარტება აქვს კარნუ-ქალაქს ეპოქალმწერლის თხზულების ხელნაწერთა არშიებზეც⁴⁵. იგივე ეპოქალმწერლის ცნობით, გამრეკელ-თორელის გამგებლობაში შედიოდა „...ჯავახეთი, სამცხე და აღმართ ვიდრე კარნუ-ქალაქამდე“⁴⁶.

ამრიგად, ანტიკური წყაროების კარენიტი და კარნუ ქართული წყაროებისა, ორივე ერზერუმის მხარეს გულისხმობს. ეს მხარე, ვიდრე იგი ძვ. წ. II ს-ში არტაქსიამ და ზარიადრმა არ მიიტაცა, ხალიბების ქვეყნის განუყოფელ ნაწილს შეადგენდა. ამიტომ სრულიად განსაკუთრებულ შინაარსს იაენს სუბილულიუმა-მათიავანას ზელშეკრულების ის ადგილი, სადაც ერთადაა დასახელებული ორი მთიანი ქვეყანა Haliwa და Karna⁴⁷. ცხადია, რომ Haliwa შეესაბამება ხალიბების ქვეყანას, ხოლო Karna ხალიბთა კუთვნილ მხარეს — კარენიტ // კარნუს. ძნელია მოიძებნოს საბუთი ამ იგივეობის საწინააღმდეგოდ, რადგან აქ სახელთა სრულ თანხვედრას კი არა აქვს მხოლოდ ადგილი, არამედ ტერიტორიათა დამთხვევასაც⁴⁸. საქმე ისაა, რომ Haliwa-სა და Karna-ს უშუალო მეზობლების იშუვასა და თურმითას ქვეყნები ეგულებათ: პირველი, — ხარფუთის მიდამოებსა და ეფრატისპირეთის აღმოსავლეთ ნაწილში, ხოლო მეორე — თანამედროვე ტოკატ-სივასსა და ერზინჯანს შორის⁴⁹, ე. ი. იმ მხარეებში, რომელიც უშუალოდ ესაზღვრება ერზერუმისა და ქოროხის სათავეთა რაიონს სამხრეთიდან და სამხრეთ-დასავლეთიდან.

როგორც დავინახეთ, ხალიბების ქვეყანა და მასთან დაკავშირებული ზოგიერთი გეოგრაფიული სახელწოდება ასახულია ხეთური პერიოდის წყაროებში. ერთ შემთხვევაში შესაძლოა, როგორც „მდინარე Hulaijaš-ის ქვეყანა“ — და თვით მდ. Hulaijaš-ი, ხოლო მეორეში, როგორც Haliwa და Karna. ამ უკანასკნელ ტერმინთა შესატყვისობა ანტიკური და ქართული საისტორიო წყაროების შესაბამის სახელებთან სრულიად აშკარაა.

ასე გვესახება ხალიბთა ტომების განსახლება იმ საისტორიო წყაროთა მიხედვით, რომელთა ექვის ქვეშ დაყენება გაძნელებულია. ხალიბთა ტომები უძველესი დროიდან აშკარად ჩანან ქოროხისა და პალისის აუზებში. ისინი, მართალია, რამდენადმე გვიან, თავს იჩინენ ორდუ-ტრაპეზუნტის ხაზის სამხრეთითაც, მაშასადამე, იმ ტერიტორიაზე, რომელიც შეიძლება ხარვეზად ჩათვლილიყო მათს განსახლებაში.

ძნელია დაბეჭოთებით ვილაპარაკოთ ძვ. წ. VI საუკუნემდე ხალიბთა ტომების ზღვასთან ბინადრობის შესახებ. ხეთურ პერიოდში ჩრდილოეთით ქაშ-

⁴⁴ ქართლის ცხოვრება, ს. ყაუხჩიშვილის გამოცემა, ტ. I, 1955, გვ. 273, 318, 362. 3.

⁴⁵ ქართლის ცხოვრება, ტ. II, 1959, გვ. 208.

⁴⁶ ქართლის ცხოვრება, ტ. I, 1955, გვ. 273.

⁴⁷ E. F. Weidner. Politische Dokumente aus Kleinasien. I, Leipzig, 1923, გვ. 5, 7.

⁴⁸ ასეთი გაიგივების საფუძვლიანობა ადრევე იყო შენიშნული (იხ. Fr. B i l a b e l, დასახ. ნაშრომი, გვ. 262, 362. 1).

⁴⁹ ვრ. გიორგაძე, ხუთების სამეფოს აღმოსავლეთ პერიფერიის ზოგიერთი პუნქტის ლოკალიზაციისათვის, საქართველოს სსრ მეცნ. აკად. მოამბე XXIII, № 3, 1959, გვ. 361, 364. შტრ. A. Goetze. Kleinasien. München, MCMLVII, გვ. 190, აგრეთვე რუკა.

ქები ჩანან; თუმცა ქაშქურ ტომებში ხალიბთა გულებაც არ არის გამოსა-
რიცხი.

ამრიგად, ხალიბთა ტომები განივრცობოდნენ უზარმაზარ ტერიტორიაზე
კორონისპირეთიდან პალისის აუზამდე და, როგორც ჩანს, ამით უნდა აიხსნას
ის გარემოება, რომ ზოგიერთ ძველ წყაროში მათ მიწა-წყალს უსაზღვროს,
უსასრულოს უწოდებენ. აპოლონიოს როდოსელი გადმოგვცემს: „პოლიფე-
მეს⁵⁰ ბედმა დაუსახა კიოსის პირას მიზიაში (sic) დააარსოს ბრწყინვალე ქა-
ლაქი და აღასრულოს თავისი სიცოცხლე ხალიბთა უსასრულო
ქვეყანაში“ (χάλιβαν ἐν ἀπειροιῶν γᾶν)⁵¹. აქ პოეტურ ჰიპერბოლასთან არ
უნდა გვეჭოდეს საქმე, რადგან ხალიბების მიწა-წყლის მიზიასთან კავშირში
მოსხენიების გამო ნათელია, რომ აპოლონიოს როდოსელის ეს ცნობა მთლიან-
ნად მომდინარეობს იმ წყაროებიდან, რომელთა მიხედვით, ხალიბთა ქვეყანა
მიზიის მეზობლად მდებარეობდა. აქი ჰომეროსისა და ეფორეს ზემოთ გან-
ხილული ცნობების თანახმადაც პალიონები და ხალიბები მიზიელების მეზო-
ბლად გვევლინებიან.

აქვე უნდა აღინიშნოს, რომ ხალიბთა ტომების ზემოთ წარმოდგენილი
ლოკალიზაციის მიხედვით, ხეთურ პერიოდში ისინი მოქცეული უნდა ყოფი-
ლიყვნენ ხეთების სამეფოს ფარგლებში. ეს გარემოება კავშირში უნდა იყოს
იმ ცნობილ ფაქტთან, რომ რკინის გამოყენება უფრო ადრე და უფრო მეტად
გავრცელებული იყო ხეთების სამყაროში, ვიდრე მის თანამედროვე აღმოსავ-
ლეთში. ყოველ შემთხვევაში, ხალიბურ-ტიბარული ტომები რომ მცირე
აზიის უძველესსა და, როგორც ჩანს, ხეთების წინამორბედ მოსახლეობას შე-
ადგენდნენ, ეს როგორაც ასახული ჩანს „დაბადებაშიც“, რომელშიც ეს ტომე-
ბი მცირე აზიის უძველეს ბინადრებად გვევლინებიან და გაცილებით უფრო
ადრეულ მოვლენებთან დაკავშირებით იხსენიებიან, ვიდრე ხეთები. აღსანიშ-
ნავია ისიც, რომ ყოველ შემთხვევაში, ძვ. წ. III ათასწლეულის ბოლოსა და
II ათასწლეულის დასაწყისში ცენტრალური ანატოლიის ჩრდილოეთ ნაწილსა
და ქ. ხატუსასის გარშემო ქართული მოსახლეობის არსებობას ვარაუდობენ⁵².

ზემოთ გამახვილებული იყო ყურადღება იმ გარემოების მიმართ, რომ
უძველესი მელითონე ტომები, რომლებიც ანტიკური წყაროების უმრავლესო-
ბას შავი ზღვის სამხრეთ სანაპირო ზოლზე ეგულება, გავრცელებული იყვნენ
შორს, სამხრეთითაც და მდ. პალისის აუზის უძველეს მოსახლეობას შეადგენ-
დნენ.

მელითონე ტომებით დასახლებული მიწა-წყალი ნაწილი იყო იმ გეოგ-
რაფიული რაიონისა, რომელიც თავისებური ბუნებრივი პირობებით გამოირ-
ჩევა. როგორც ცნობილია, მთელს ანატოლიაში მისი მდებარეობის, რელი-
ეფისა და სხვა თავისებურებათა გამო უძველესი დროიდან დღემდე ე. წ.
„ოაზისური მიწათმოქმედება“ ვაბატონებულა⁵³. ეს იმას ნიშნავს, რომ დასა-
მუშაველად ვარგისი მიწის ნაკვეთების შერჩევა მხოლოდ ალაგ-ალაგ იყო

⁵⁰ ერთ-ერთი არგონავტოგანი, რომელიც ჩამორჩა დანარჩენ არგონავტებს (Αργοναυτικά 1. 1240—1323).

⁵¹ Αργοναυτικά, I, 1321—1323 (ხაზი ჩვენია).

⁵² გ. შელიქვილი, საქართველოს, კავასისა და მახლობელი აღმოსავლეთის უძველესი მოსახლეობის საკითხისათვის, გვ. 175, 182.

⁵³ П. М. Жуковскии, Земледельческая Турция, 1933, გვ. 136, 140.

შესაძლებელი. ცხადია, მიწათმოქმედება კიდევ უფრო შეზღუდული უნდა ყოფილიყო ძველ დროში, როცა ხშირი ტყეებისაგან მიწის ნაკვეთების გამოთავისუფლებისათვის გაცილებით ნაკლები საშუალება არსებობდა. მეორე მხრივ, საკვლევი მხარე ძალიან მდიდარი იყო მადნეულითა⁵⁴ და საძოვრებით. ნათელია, რომ ასეთი ვითარების გამო მიწათმოქმედებას და მიწათმოქმედთ ხალხის ისტორიაში მეორეხარისხოვანი მნიშვნელობა უნდა ჰქონოდათ და ადგილობრივი მოსახლეობის ეთნიკური განვითარება უპირატესად მელითონეობისა და ნესაქონლეობის საფუძველზე უნდა წარმართულიყო. როგორც ქვემოთ იქნება ნაჩვენები, ეს გარემოება აირეკლა კიდევ წერილობით წყაროებში. ამ წყაროთა ცნობებიდან კარგად ჩანს, რომ ნესაქონლეობას ტომების ერთი ნაწილი ეწეოდა, ხოლო მელითონეობას ტომების სხვა ჯგუფი. აქ, ცხადია, საუბარია მეურნეობის წამყვან, წარმმართველ დარგზე, რაც არ გამოირიყვას სხვა დარგების არსებობასაც.

მოსახლეობის გათიშვა ნესაქონლე და მელითონე ტომებად ქმნიდა წანამძღვრებს მწვავე სოციალური ბრძოლისათვის, რომლის დროსაც წარმმართველ ძალად მელითონე ტომები გვევლინებიან. ლითონის მწარმოებელი ტომების მომძღვრება მარტო იმით როდი უნდა აიხსნას, რომ მათ განკარგულებაში ლითონის მრისხანე იარაღი აღმოჩნდა; ამის მიზეზი უპირველეს ყოვლისა ისაა, რომ მათი კონსოლიდაცია უფრო სწრაფად მოხდა და უფრო მყარ საფუძველზე, რადგან მელითონეობა მოითხოვდა კოლექტიურ შრომას, რომელიც არა მარტო საწარმოო პროცესის გამო, არამედ დამზადებული ნაწარმის მოხმარების თვალსაზრისითაც გარკვეულ მიზანდასახულობას უნდა დამორჩილებოდა. ეს განსაკუთრებით ნათლად გამოჩნდა რკინის წარმოებაზე გადასვლის შემდეგ, როცა საწარმოო პროცესი უფრო გართულდა ბრინჯაოს ხანასთან შედარებით და შეიქმნა აუცილებლობა მელითონე ტომებთან უფრო მჭიცი სოციალურ-პოლიტიკური ორგანიზაციის ჩამოყალიბებისა.

სამხრეთ-აღმოსავლეთ შავიზღვისპირეთის და საერთოდ მცირე აზიის მელითონეობის ისტორიაში განსაკუთრებული ანდგლი უკავია ხალიბთა ტომებს, რომელთა კვალი, როგორც ზემოთ შევეცადეთ გვეჩვენებინა, მკაფიოდ შეიმჩნევა ვრცელ მიწა-წყალზე ჭოროხსა და პალისის შორის ძვ. წ. II ათასწლეულს შუა ხანებიდან ძველი წელთაღრიცხვის დასასრულამდე.

ახალი და ძველი წელთაღრიცხვების მიჯნაზე კი ვითარება თითქოს იცვლება. ამ დროიდან საისტორიო წყაროებში ხალიბთა სატომო სახელს სახელწოდება ხალდი ენაცვლება. მაგალითად, სტრაბონი გადმოგვცემს, რომ ფარნაკისა და ტრაპეზუნტის ზემოთ, ე. ი. სამხრეთით, მცირე არმენიაში ტიბარენები და ხალიდები ბინადრობენ⁵⁵.

ეს ის მხარეა, სადაც ძვ. წ. V ს. დამლევეს ქსენოფონტმა ნახა ხალიბთა ერთი, მოსინიეების მორჩილებაში მყოფი ნაწილი. კიდევ მეტი, სტრაბონის ცნობით, ხალდები ტიბარენების მეზობლები არიან მამინ, როდესაც ცნობილია, რომ სვეტა ანტიკური წყარო ხალიბებსა და ტიბარენებს ერთად ასახელებს. გარდა ამისა, სტრაბონი გადმოგვცემს, რომ ხალდებთან ძირითადი საქმიანობა რკინის მოპოვებაა, რადგან ისინი მთიანეთის ბინადარნი არიან და იქ

⁵⁴ St. Przeworski. Die Metallindustrie Anatoliens, გვ. 91, რუკა 2; Goetze. Kleinasien. გვ. 79.

⁵⁵ Strab., XII, 3, 28.

მდიდარი საზადროებია ჩკინისა. დასასრულ, სტრაბონი პირდაპირ აღნიშნავს: „ახლანდელი ხალდები. ძველად ხალიბებად იწოდებოდნენ“⁵⁶. მაშასადამე, ხ ა ლ ი ბ ი და ხ ა ლ დ ი — ორივე სახელი ერთი და იგივე ხალხს აღნიშნავს და სტრაბონის მიხედვით პირველ სახელს ენაცვლება მეორე. მაგრამ სახელთა ასეთ შენაცვლებას უამთამსველლობა როდი უდევს საფუძვლად, როგორც ეს სტრაბონს ეგონა. ხ ა ლ ი ბ სახელი უფრო გვიანაც თავს იჩენს სახელწოდებაში ა რ მ ე ნ ო ხ ა ლ ი ბ ი, რომელიც ნათლად ასახავს ელინისტურ ხანაში მომხდარ პოლტიკურ ძვრებს. მეორე მხრივ, არც ის გამოდგა სწორი, თითქოს ხ ა ლ დ ი ფორმა გვიანაა გავრცელებული და მხოლოდ სტრაბონის შეზღვევ შედის ხმარებაში. როგორც ცნობილია, ადილჯევაზის წარწერის Halitu უცილობლად მიაჩნიათ პონტოსპირეთის ხალდებად, რომლებსაც სომხური ტექსტები Xalti-kh-ს უწოდებენ⁵⁷. ამას ადასტურებს აგრეთვე ჰალიდონების სახელი, რომელსაც უკვე კარგა ხანია Halitu სახელს უკავშირებენ⁵⁸. ამ ეთნონიმების შესატყვისობა ხ ა ლ დ სახელთან უდავოა. ერთ-ერთ ურარტულ წყაროში კი დაცულია ხ ა ლ დ ფორმა უცვლელად. მეფე მენუას იაზლიტაშის წარწერაში მოხსენიებულია დიაუხის ტერიტორიაზე საოლქო ცენტრი URU haldiriulhi.⁵⁹ ირკვევა, რომ ამ დასახელებას კავშირი არა აქვს ურარტული ღმერთის სახელთან და ის უნდა უკავშირდებოდეს პონტოსპირელი ხალდების სახელს⁶⁰. ანალოგიურ ტოპონიმებს (შდრ. ხ ა ლ დ ა რ ი ჩ, ხ ა ლ დ ო ძ ო რ) ამ მხარეში უფრო გვიანი წყაროებიც ასახელებენ.

სამეცნიერო ლიტერატურაში აღნიშნულია, რომ ურარტული წარწერის Halitu ანტიკური ტექსტების ოქსიფი, ოქსიფე, ოქსიფი და სომხური ტექსტების xaltiq სახელებს ერთი საერთო ფუძე-სიტყვა აქვთ⁶¹. ეს hal ფუძე-სიტყვა უდევს საფუძვლად პომეროსთან დამოწმებულ 'Alizawae, 'Alaḫ resp. 'Alaḫ, ხეთური ტექსტების Haliwa სახელწოდებებს. განსხვავება მხოლოდ სუფიქსაციაშია: ერთ შემთხვევაში მაწარმოებელი სუფიქსია აფ, ხოლო ხეთურში მისი ბადალი ჩანს iw, მეორე შემთხვევაში კი გვაქვს t და მისი შესატყვისი d. T-ს გადაქცევა მკლერ ო-ად ოქსიფი სახელში ახსნილია სამხრეთ შუამდინარეთის ქალღვევლთა სახელის გავლენით⁶². მართლაც, ძველბერძნულ წყაროებში ოქსიფი სახელით აღინიშნებიან მესოპოტამიის ქალღვევლები⁶³. მაგრამ საძიებელი სიტყვა და-

⁵⁶ Strab., XII, 3, '19.

⁵⁷ И. М. Дьяконов, Заметки по урартской эпиграфике (пропонтийские халдаи в урартской надписи), ЭВ, 1952, VI, стр. 112.

⁵⁸ САН III, 1929, гл. 182 (ციმოფე გ. მელიქიშვილის ქვემოთ მითითებული წერილის მიხედვით, ВДИ, 1962, № 1, გვ. 48). ამ ბოლო დროს წამოყენებულია ვარაუდი, რომ Halitu სახელი, შეიძლება წარმოითქმოდა, როგორც Halito, ხოლო ურარტული ტექსტების Uiteruhhi-ს დაკავშირების საფუძველზე ანტიკური წყაროების წარმოდგენა, — როგორც Haliz იმ ბოლოკიდური ოს-დამატებით, რომელიც ძველ წარწერებში არ გამოისახებოდა (Г. А. Меликишвили, К изучению древней восточно-малоазиатской этнонимии, ВДИ, 1962, № 1, гл. 48, 49 შმდ).

⁵⁹ Г. А. Меликишвили, УКН, 36.

⁶⁰ Г. А. Меликишвили, УКН, гл. 428—429.

⁶¹ И. М. Дьяконов, დასახ. ნაშრომი, გვ. 111—112.

⁶² იქვე, გვ. 111.

⁶³ Herod., I, 181, 183.

მოწმებულია საქართველოს ტოპონიმიაშიც და ყოველთვის დონიანი დაბოლოებით. მაგალითად, სომხური წყაროები ქოროხის ხეობას (კლასიკური წყაროების მიხედვით ხალიბთა სამყოფელს). ხ ა ლ დ ო - ძ ო რ ო ს, ე. ი. ხალდის ხეობას უწოდებენ⁶⁴. შეიძლება გვეფიქრა, რომ სომხურ საისტორიო წყაროებში ეს სახელწოდება მწიგნობრული გზითაა დამკვიდრებული, მაგრამ იგივე სომხურმა წყაროებმა შემოგვინახეს მეორე სახელიც ხ ა ლ დ ო - რ ი ჩ ი, რომელიც ეწოდებოდა ქოროხის სათავეებთან დერჰანსა და კარინს შორის. მდებარე ციხეს. ამ ადგილს დღესაც კ ა ლ დ ა რ ჩ ს ე ტყვიან⁶⁵. გარდა ამისა, როგორც ზემოთ დავინახეთ, დონიანი ვარიანტი სახელისა ურარტულ წყაროშიცაა დაცული.

აღნიშნული გარემოება თუ ერთი მხრივ ხ ა ლ დ და ხ ა ლ ი ბ სახელების ურთიერთშენაცვლებას ადასტურებს, მეორე მხრივ, იმის მაჩვენებელიცაა, რომ ხ ა ლ დ ფორმა ადგილობრივ ონომასტიკონს ეკუთვნის. ამიტომ ბიზანტიურ წყაროებში ხ ა ლ დ ფორმის ფიგურირება, როგორც სამხრეთ-აღმოსავლეთი შავიზღვისპირეთის პროვინციის სახელისა ფაქტიური ვითარების ასახვად უნდა მივიჩნიოთ და არა ანტიკური საისტორიო ტრადიციის გამოძახილად. ამაზე მეტყველებს ხ ა ლ დ სიტყვის შემცველი სახელების დღემდე ცოცხალი ნიმუშები სამხრეთ-აღმოსავლეთ შავიზღვისპირეთში: რიზეს მახლობლად არის მაგალითად, სოფელი ხ ა ლ დ ო ს ი⁶⁶.

ამ ტიპის სახელები შუაგულ საქართველოშიცაა დამოწმებული: ხ ა ლ დ ე ს კ ა ლ ა — მდინარე ლეჩხუმში⁶⁷, ხ ა ლ დ ე შ ი — სოფლები ლეჩხუმსა და სვანეთში⁶⁸ და სხვა. თუ აღნიშნულ ტოპონიმებს კავშირი აქვს ეთნიკურ ხ ა ლ დ სახელთან, რაც, როგორც პირველ თავში იყო ნაჩვენები, უცილობელია, მაშინ ხ ა ლ დ ფორმა ქართული ონომასტიკონისათვის კანონიერი ჩანს და ძნელი იქნება მტყიცება თითქოს შავიზღვისპირეთის ხალდების სახელი შუამდინარეთის ქალდეველთა სახელის გავლენით იყოს მიღებული. სპეციალისტები ფიქრობენ, რომ ამ ტერმინში „ღ“ ფორმანტი მრავლობითობის აღმნიშვნელი სუფიქსია და თავისი ვარიანტებითურთ (შე//შა, თე//თა) შეიძლება ქართველური ენობრივი მასალაიც აიხსნას⁶⁹.

ზემოთქმულის საფუძველზე ურარტული Halitu, სომხური xaltiq და ძველბერძნული χάλμιαι მართლაც ერთი ეთნიკური სახელის კანონზომიერი ფორმები ჩანს; და თუ ამ სახელის ხ ა ლ დ ფორმა დღემდეა შემორჩენილი საქართველოს ტოპონიმიაში რიზედან ზემო სვანეთამდე, ადგილობრივ ტოპონიმებს შორის მხვა ფორმებსაც უხვდებით. ი. ყიფშიძეს იგივე რიზეს მაზრაში დასახლებული აქვს სოფელი ხ ა ლ ი ტ ო ს ი⁷⁰. თუ ამ ტოპონიმის დაკავშირებაც შესაძლებელია საძიებელ ეთნიკურ სახელთან, მაშინ იგი კანონიერ საფუძველზე აყენებს არა მარტო სომხურ წყაროებში დამოწმებულ xaltiq

⁶⁴ Н. Адопц, Армения в эпоху Юстиниана, СПб., 1908, гл. 63, Здр. ჩვენი დასახ. წერილი „მაცნე“ III, 1966, გვ. 135.

⁶⁵ Н. Адопц, იქვე, გვ. 52.

⁶⁶ ი. ყიფშიძე, კანეთში მოგზაურობა, ენიქის მოამბე, I, გვ. 160—161.

⁶⁷ Д. Д. Пагирев, Алфавитный указатель к пятиверстной карте кавказского края, записки КОИРГО, XXX, 1913, гл. 259.

⁶⁸ ი. მ. ალავეიძე, რაქა-ლეჩხუმის ტოპონიმური მასალები გვ. 153.

⁶⁹ Н. Я. Марр, Термин «Скиф», Избранные работы, V, 1935, стр. 29; ა. შ ა ნ ი ძ ე, ევკლის კვალი საქართველოს გეოგრაფიულ სახელებში, საქ. მეც. აკად. მოამბე, II, № 8, 1941, გვ. 761—763.

⁷⁰ ი. ყიფშიძე, დასახ. ნაშრომი, გვ. 161.

ფორმას, არამედ უფრო დამაჯერებელს ხდის, ერთი მხრივ, ხალტუს სახელის შესაძლებელ წაკითხვას Halitu, ხოლო მეორე მხრივ, ამ სახელთან 'Aλῆται ფორმის დაკავშირებასაც.

რაც შეეხება ხ ა ლ ი ბ ფ ო რ მ ა ს, აქ „იბ“ გააზრებულია, როგორც ქართველური ენებისათვის დამახასიათებელი მრავლობითი რიცხვის ნიშანი, ამასთან, მიუთითებენ ამ სუფიქსის iw პროტოტიპსაც, რომელსაც აკავშირებენ მრავლობითი რიცხვის აფხაზურ სუფიქსთან wa (მღრ. აფხაზურად a-qarḡ-wa — „ქართველები“, a-gr-wa — „მეგრელები“).⁷¹ ნ. მარისათვის, როგორც ჩანს, არ იყო ცნობილი სახელწოდება ḥaliw, მაგრამ მრავლობითი რიცხვის ნიშანი iw მან გამოიყო ლაზებისა და ქანების ძველსომხურ დასახელებაში Laz-iw და Tan-iw.⁷²

ამრიგად, ცხადი უნდა იყოს, რომ საქმე გვაქვს მრავალი საუკუნის მანძილზე ერთსა და იმავე ტერიტორიაზე მცხოვრებ ხალხთან, რომლის ეთნიკურ სახელს საფუძვლად უდევს ხ ა ლ ფუძე-სიტყვა, არა მარტო საისტორიო წყაროებში დადასტურებული, არამედ დღემდე ცოცხალი როგორც მოცემული მხარის, ისე ისტორიულად და ეთნოგრაფიულად მასთან დაკავშირებული პროვინციების ტოპონიმიაში⁷³, მაშასადამე, სახელწოდებანი Halitu, χαλῆτες, χαλδαῖοι, χαλτιοί არსებითად, ერთსა და იმავე ხალხს გულისხმობს, ხოლო ამ სახელების სხვადასხვაგვარი სუფიქსაცია მიუთითებს სხვადასხვა გზებზე, რომლის მეშვეობითაც ამ ეთნოსის სახელის ესა თუ ის ვარიანტი შეთვისებული აქვს ამა თუ იმ საისტორიო წყაროს. ამიტომია, რომ არც ერთი წყარო არ იცნობს საძიებელი ეთნიკური სახელის ორ სხვადასხვა ვარიანტს, და თუ ამ მხრივ სტრაბონი გამონაკლისია, ეს აიხსნება იმით, რომ სტრაბონი ობიექტურ ვითარებას კი არ აღწერს მხოლოდ, არამედ იძლევა წინამორბედ მწერლებთან ამ ხალხის შესახებ არსებული ცნობების შეჯერებასაც.

ხ ა ლ — ფუძიანი სახელების წარმოება, როგორც დავინახეთ, ქართულ-ქართველურ ენობრივი მასალის საფუძველზე შეიძლება აიხსნას. მეორე მხრივ, ამ სახელწოდების განსაკუთრებული თავმოყრა იმ ტერიტორიაზე, სადაც

⁷¹ Н. Я. Марр, Избранные работы, V, გვ. 26—28, შმდ. და გვ. 139.

⁷² იქვე, გვ. 28.

⁷³ ამ მხრივ ყურადღების ღირსია აქარა-ქანეთში გავრცელებული გვარსახელი ხ ა ლ ვ ა ო რ რომელსაც ზანური წარმოების ძველი წარმოშობის გვარად (მღრ. ჟ ა ო რ, ტ უ ლ უ ო რ, ც ი ტ ა შ ი და სხვ.) მიიჩნევენ (იხ. გ. რ ო გ ა ე ვ ა, ზოგი ქართული გვარის სუფიქსაციისათვის, ქუთაისის პედინსტიტუტის შრ., XIII, 1955, გვ. 6). ამ გვარისახელში აშკარად შემორჩენილი ჩანს ხალიბთა ეთნიკური სახელი. საინტერესოა, რომ სამხრეთ-აღმოსავლეთ შავზღვისპირეთში მაშინაც კი, როცა სახელწოდებები ხ ა ლ ი ბ ი და ხ ა ლ დ ი ა რ ი იხმარება, საშუალო საუკუნეების ადგილობრივ ტოპონიმიაში თავს იჩენს ხ ა ლ ფუძისიტყვა. ბასილი სოფენელი ტრაპეზუნტის მიტროპოლიტისადმი დაკვეთდებარებულ ლაზიკის ეპისკოპოსთა შორის ასახელებს ხ ა ლ ი ს ეპისკოპოსს; 'O (იველისხმება 'επισκοπος) Χαλταίου (გეორგიკა, IV, გვ. 133; ს. ყაუხჩიშვილი ამ ადგილს თარგმნის: „ხალციის ეპისკოპოსი“); X ნოტიციაში გვაქვს: Χαλταίου (ს. ყაუხჩიშვილი ხ ა ლ ხ ე ვ ა დ თარგმნის: გეორგიკა, IV, გვ. 146). ორივე ნოტიციაში ერთი და იგივე პუნქტი იველისხმება, რაზეც ერთნაირი გარემოცვა მიუთითებს. III ნოტიციაში ჩამოთვლილია ხერაინის, ხმანურის, ხალის, პაიპერის ეპისკოპოსები, ხოლო X ნოტიციაში დასახელებულია კათედრები ხერაინთა, ხმანურისა, ხალციისა, პაიპერისა, X ნოტიციაში ისევ ტრაპეზუნტის სამიტროპოლიტოს ეპისკოპოსთა ნუსხაში და კელაქ ისეთივე გარემოცვაში დასახელებულია ხალის ეპისკოპოსი, ოღონდ სახელწოდება ფუძისეული ფორმითაა მოცემული: 'O [επισκοπος] Χαλ (ეპისკოპოსი) ხალისა.

უძველესი დროიდან დღემდე ქართველი (მეგრულ-ქანური) ტომები ბინადრობენ, რაც ნივთიერი კულტურის ზემოთ მიმოზილული თავისებურებებითაც დასტურდება, ასეთი ახსნის შესაძლებლობას საფუძვლიანს ზღის, რომ არაფერი ვთქვათ საისტორიო წყაროებში არსებულ პირდაპირ მითითებაზე — ხალიბები და ხალდები ერთი და იგივე ხალხია და ჭანები არიანო⁷⁴.

ამ თვალსაზრისით ყურადღება უნდა მიექცეს შემდეგ გარემოებასაც. კლავდიუს წყაროებში, როგორც ნაჩვენებია იყო, უფრო ზშირად დასახელებულია ხალიბთა ორი საცხოვრისი, ერთი პალისის და თერმოდონტის აუზებში, მეორე კოროხის აუზში. პლინიუსი ერთ-ერთი იმათგანია, ვინც ხალიბებს ორივე მხარეში გვიმოწმებს. მის ცნობებში ამავე დროს აისახა საზრეთ-აღმოსავლეთი შავიზღვისპირეთის ეთნიკურ რუკაზე საუკუნეთა მანძილზე მომხდარი ცვლილებებიც. კოროხის აუზში პლინიუსი ასახელებს არა ხალიბებს, არამედ არმენოხალიბებს (gens Armenochalybes)⁷⁵, ხოლო დასავლეთით ხალიბები მას ევლებოდა მხოლოდ მდ. თერმოდონტის აღმოსავლეთით ვიწრო ზოლზე ქ. კოტიორასთან⁷⁶ და არა ვრცელ ტერიტორიაზე, სანაპიროზეც და შიდა ქვეყანაშიც, როგორც ეს უფრო ძველ შწერლებს ჰქონდათ წარმოადგენილი. უშუალოდ ხალიბებისა და ტიბარელების მეზობლად კი მათგან დასავლეთით. იქ, სადაც ადრე ხალიბები ბინადრობდნენ, პლინიუსი ასახელებს კლასიკურ წყაროებისათვის მანამდე უცნობ ტომებს კაინებს (gens caenarum)⁷⁷. ასეთივე მდგომარეობაა კოროხის ხეობაშიც.

აქაური მოსახლეობის აღსანიშნავად ხა ლ ი ბ და ხ ა ლ დ სახელებს გარკვეული დროიდან ენაცვლება კ ა ი ნ ე ბ ი ს ა თუ კ ე ნ ე ბ ი ს სახელწოდება. პროკოპი კესარიელს კოროხის აუზში მოხსენიებულ ჰყავს ო კ ე ნ ი ტ ი ს კ ა ნ ე ბ ი (Τζέσων τὰν Ὀκνητών), რომლებსაც ეკავათ ღართი (=პროკოპისიეულ ჯაფრახ-ს), ღართის ველი და ხა ლ დ ო-ძ ო რ ი ანუ ხ ა ლ დ ი ს ჭ ე ო ბ ა⁷⁸.

ტერმინში ო კ ე ნ „ო“ თავსართს „სა“ პრეფიქსის შესატყვისად შიიჩნევენ. შესაბამისად ო კ ე ნ ი ნიშნავს საკანოს, ე. ი. კ ე ნ ე ბ ი თ დასახლებულ მხარეს. კ ე ნ ა სახელს კი თვლიან ჭან//კენ ტერმინის უძველეს ფორმად, საიდანაც კ ა ნ კ-ს პალატალიზაციის შედეგადაა მიღებული⁷⁹. ეს პალატალიზაცია ქანურის ზოგიერთ კილოკავში მართლაც დასტურდება; ზშირია აგრეთვე კ-სა და კ-ს შენაცვლების ფაქტებიც⁸⁰; ასე რომ კ ა ი ნ // კ ე ნ და კ ა ნ // კ ე ნ ტერმინთა ურთიერთშენაცვლება ქანური ენის თავისებურებათა მიხედვით დასაშვებია ჩანს. მაგრამ, თითქოს, არ არის გამორიცხული შესაძლებლობა, რომ კ ა ი ნ სახელი და მისი ვარიანტები კ ა ნ სიტყვისა და მასთან დაკავშირებული ფორმების უცხოურ ტრანსლიტერაციას წარმოადგენდეს. კ-ს მემკვიდრით აქ შეიძლება გადმოცემული იყოს თავიანთი აფრიკატი, რო-

⁷⁴ Strab., XII, 3, 19; Армянская география VII, по Р. X. СПб, 1877, გვ. 39.

⁷⁵ Plin., NH, VI, 12, 29.

⁷⁶ Plin., NH, VI, 11.

⁷⁷ Plin., NH, VI, 12, 19.

⁷⁸ გეორგიჯა, II, 1934, გვ. 186; იქვე, შტრ. Н. Адонц, Армения в эпоху Юстиниана, 23, 62, 63.

⁷⁹ Н. Адонц, დასახ. ნაშრომი, გვ. 63, 64.

⁸⁰ იბნ. ჩ ი ქ ო ბ ა კ ა, ჭანურის გრამატიკულ ანალიზი, გვ. 15, 26; ს. ჭ ა ნ ა შ ი ა, თუბალ-თაბალი, ტბარენი, იბერი, ენიმის მოამბე, I, 1937, გვ. 208, შწმ. 3.

მელსაც უფრო გვიან, ქანების შედარებით ახლოს გაცნობის შემდეგ, ბერძნული წყაროები ძნე კომპლექსით გამოხატავენ. თუ *Σαυοί*: ფორმას ქან სახელის ან მისი რომელიმე ვარიანტის, მაგალითად, წან ფორმის (მდრ. პტოლემეოსის *Σαυαρεῖς*, რომელიც ქართულ წანარებს უდრის⁸¹), გადმოცემის ცდად მივიჩნევთ⁸², მაშინ იქნებ მართლაც საფუძვლიანი გამოდგეს ზემოთ წამოყენებული ვარაუდი. ამას მხარს დაუჭერდა მოთხრობის ცნობილი განმარტება, რომლის მიხედვით *μο* წარმომავლობის მარჯვენებელი ქართველური პრეფიქსის ერთ-ერთი ვარიანტია, ხოლო *σασ* ფუძე-სიტყვა, ქან სახელის ვარიანტი, რაზეც ბერძნულისათვის ორი სიგმის უჩვეულო ხმარება მიუთითებს⁸³. მართლაც, ისეთი შთაბეჭდილება იქმნება, თითქოს უცხოურ წყაროებში მოცემული იყოს ცდები ქან სახელის თავიდან აფრიკატის გადმოცემისა: ერთ შემთხვევაში *k-*ს და *tz-*ს მეშვეობით, სხვა დროს სიგმის, ორი სიგმის და სხვა საშუალებით. მაგრამ ფაქტობრივ ვითარება გვიდასტურებს, რომ რაკი ზან ფორმა კანონიერია, რაც ტოპონიმური მასალით მოწმდება (მდრ. სა-ზან-ო, ზან-ათ-ი, ზან-ა ზან-აე-ი), და, რაც მთავარია, ის დღესაც გამოყენებაშია როგორც ეთნონიმი (სიგმები მგერალებს ზანებს უწოდებენ⁸⁴), ასევე კანონიერი უნდა იყოს *Σαυοί*: ფორმაც, რომლის განვითარებადაც მიჩნეული ზან⁸⁵. ყოველ შემთხვევაში, ქართველურ ენებში „ს“-სა და „ზ“-ს ურთიერთშენაცვლების⁸⁶ საფუძველზე სან და ზან სახელები დიალექტურ ეკვივალენტებად შეიძლება განიხილოს. *Σαυοί*: ფორმის კანონიერებაზე შესაძლოა მიუთითებდეს ქართული გეოგრაფიკული სახელები, სასანია, რომლებიც ქანიშვილ-ქანი-ქანბას რიგის გეოგრაფიკულ გვესახება. რაც შეეხება *μο-σασ-οι*: სახელს, შესაძლებელია ის *Σαυοί*: ფორმის დიალექტური ვარიანტი იყოს. არ არის გამორიცხული შესაძლებლობაც, რომ ის, როგორც I თავში გვქონდა აღნიშნული, გადმოსცემდეს სან სახელს, ან თუ ორი სიგმა მართლაც უცხო ბგერის გამოხატვის ცდაა, ამ სახელის სვანურ ვარიანტს. ყოველ შემთხვევაში ქართველური წარმოება *μο-σασ-οι* ტერმინისა აშკარაა.

ასევე კანონიერი და ამასთან ქან სახელის უძველესი ფორმაა, როგორც ირკვევა, ქანი/კენ ტერმინიც, რომელიც საისტორიო წყაროებში დამოწმებულია ერთ შემთხვევაში, როგორც ქანების ქვეყნის სახელწოდება ქორახის აუზში, ხოლო მეორე მხრივ იმ მხარის მოსახლეობის სახელი, რომელსაც თურქული ადმინისტრაციული ნომენკლატურის მიხედვით დღესაც ქანიკი

⁸¹ ს. ქანაშია, თუბალ-თაბალო, ტბარენი, იბერი, გვ. 206.

⁸² ამ მხრივ აღსანიშნავია ევსტათე თესლონიკელის ცნობა, რომ მკარონებს ახლა სანებს, მდებარედ ტანებს ევახით, ხოლო სანების ქვეყანას იგივე მდებარე გამოთქმით ტანიე ეწოდება (ВДИ, 1948, № 1, გვ. 255). საკითხავია, ევსტათეს „მდებარეობა“ „ადგილობრივის“ ეკვივალენტი ხომ არ არის.

⁸³ ივ. ქაჯაზიშვილი, ქართველი ერის ისტორია, 1913, I—II, გვ. 25., 26; ს. ქანაშია, თუბალ-თაბალო. . ., გვ. 208. მოთხრობის ფორმა დამოწმებულია ფსევდო-სკილაქსთან პლინიუსიკი ამ სახელის *Massyni* ვარიანტს იძლევა (NH, VI, 11), რაც ნათლად გვიჩვენებს, რომ საკლდევი სიტყვის ფუძე მართლაც უნდა იყოს *σασ* ხოლო *μο* და *οι* პრეფიქსებია, რომლებიც ქართველურ წარმომავლობით პრეფიქსებს შეესაბამება.

⁸⁴ ს. ქანაშია, თუბალ-თაბალო. . ., გვ. 193.

⁸⁵ იქვე, გვ. 206.

⁸⁶ ამის მაგალითები იხ. ს. ქანაშია, დასახ. ნაშრომი, გვ. 206.

ეწოდება⁸⁷ ამ პროვინციის ძირითადი მოსახლეობის — ქანების გამო. ეს განსაკუთრებით ნათლად ჩანს პროკოპი კესარიელის უკვე ხსენებული კონტექსტადან *Ἰζ᾿αὐτοῦ τῶν Ὀχλειῶν*, სადაც კან ფორმის, ან უკეთ. ამ უკანასკნელის ბერძნული შესატყვისის გვერდით გვაქვს უძველესი კენ ფორმაც. საძიებელი ტერმინის ცალკეული ვარიანტები ინით გახმოვანებული, დამკვიდრებულია აგრეთვე ადგილობრივ ტოპონიმიში: პროკოპი კესარიელი როგორც ითქვა, ქანების მიწა-წყალზე ასახელებს მხარეს, რომელსაც *კენიტი* ეწოდება, ხოლო ამ უკანასკნელში — სოფელ *კენას* (*Κενά*). არიანესთან დამოწმებულია მდინარე *აკინასი* (*Ἀκινάσις*), რომელსაც ახ. წ. V საუკუნის „პერაპლუსის“ ანონიმი ავტორი *კინასს* (*Κινάσις*) უწოდებს. ეს მდინარეები დასახელებულია ქანებით დასახელებულ მხარეში, რომელიც შესაძლოა. *კენიტშიც* შედიოდა⁸⁸. სოფ. ჯალრასთან ჩამოდის ღელე, რომელსაც *კინასკური* ეწოდება. იგი ერთვის ქანის წყალს და ეს განსაკუთრებით ნიშანდობლივად გვეჩვენება. აქვეა სახნავი, რომელსაც აგრეთვე *კინასკური* ერქვა⁸⁹. იქ კი, სადაც პლინიუსს კენების ტომი ეგულება, წყაროებში დასახელებულია ამზონური ქალაქი *კინა*⁹⁰. არ არის გამორიცხული, რომ ხსენებული ქალაქის სახელწოდებაც კაინთა სატომო სახელს უკავშირდებოდეს.

ამრიგად, *კენ*//*კენ* ფორმების კანონიერება ქანურისათვის შემოწმდა როგორც საისტორიო წყაროებში არსებული ცნობებით, ისე იქვე დამოწმებული ტოპონიმიური მასალითაც. ნათელი გახდა ისიც, რომ გარკვეული დროიდან *ხალიბ* და *ხალდ* სახელებს ენაცვლება და ფარავს *კენი*, რომელიც ანტიკური საისტორიო წყაროებში *კან* სახელზე აღრეა დამკვიდრებული და ამდენად ამ უკანასკნელის უძველეს ფორმას წარმოადგენს. სატომო სახელების ასეთი შენაცვლება საისტორიო წყაროებში იშვიათი არ არის. სხვადასხვა საისტორიო ტექსტებში *ხალიბ* და *ხალდ* სახელებს ისევე ენაცვლება *კინ* სახელი, როგორც, მაგალითად, ტიგლათფალასარ I წარწერებში — *ქაშქა* და *აბეშლა* სახელწოდებები⁹¹. ამ შენაცვლებათა ფონზე უფრო საფუძვლიანი გახდა სომხურ ისტორიოგრაფიაში მიღებული იგივეობა *ხალიბ*//*ხალდეისა* ქანებთან, მაშასადამე — *კენებთან*. მაგრამ *ხალიბ* და *ხალდ* ტერმინები (*ხალივ*, *ხალიტ*, *ხალიძონ* ვარიანტებითურთ) გაცილებით უფრო აღრეულ წყაროებში გვხვდება, ხოლო, რაკი *კენ* სახელი ასე მკიდროდა დაკავშირებული *ხალიბ-ხალდებთან*, არ შეიძლება ამკავშირის კვალი ხსენებულ აღრეულ წყაროებშიც არ მოიძებნას. ამ მხრივ, უპირველეს ყოვლისა, გვაგონდება სახელი ბიბლიური თუბალკაინისა, რომელზეც ნათქვამია: „ესე იყო კვერით ხურობ მჭედელი რვალისა და რკინისა“ (ნესაქმე, IV, 22). თუბალკაინ სახელწოდების შესახებ ი. მარი თა-

⁸⁷ Современная Турция, АН СССР, М., 1958, რუკა.

⁸⁸ გეორგიკა, III, 1934, გვ. 186; ფლავიუს არიანე, მოგზაურობა შავი ზღვის გარშემო, თბ., 1961, გვ. 37; 85; შტრ. გეორგიკა, 1965, II, გვ. 3.

⁸⁹ ეს ტოპონიმი დატულია გასული საუკუნის 70-იან წლებში შედგენილ სოფ. ჯალრას მინის ნაკვეთის გამიჯნის დოკუმენტში, რომელიც არქიტ. ს. ბოლქვაძეს აქვს დატული. მანვე მოამწიდა ზემოთ მოტანილი ცნობა და აღნიშნული დოკუმენტის გამაცნო.

⁹⁰ Дж. Томсон, Исследования по истории древнегреческого общества, 1958, გვ. 178, 258. 156.

⁹¹ ამ შენაცვლებათა შესახებ იხ. Г. А. Меликшивили, Найри-Урарту, стр. 75—76.

ვის დროზე აღნიშნავდა, რომ ეს ეთნიკური ტერმინი ჰ-ს მეშვეობით კ-ს ზუს-
ტი შენაცვლების შედეგად დღემდე დაცული ლაზების ქართულ დასახელებ-
აში კ ა ნ ი (<ayn-ს. ჰაიური: *æn*, არქაული: *æyn* და ა. შ.)⁹². ასეთივე გაი-
გეგება საფუძვლიანი ჩანს არა მარტო ენობრივი, არამედ ფაქტობრივი თვალ-
საზრისით.

ცნობილია, რომ „დაბადების“ თუბალი შეესაბამება ასურული ტექს-
ტების ტ ა ბ ა ლ ს ა და ანტიკური წყაროების ტ ი ბ ა რ ე ს⁹⁰. დღეს მკვლევართ
დიდი ნაწილი ამ იგივეობას იზიარებს⁹⁴, მაგრამ არიან ისეთებიც, ვინც სკეპ-
ტიკურად ეკიდება მას. მაგალითად, ი. დიაკონოვი უარყოფს ასურულ-ძველ-
ებრული ტექსტების თაბალ-თუბალის კავშირს ბერძნული წყაროების ტიბა-
რენებთან. მისი აზრით, ქვეყნის სახელი ტ ა ბ ა ლ ი რომ არ ემსავსებოდეს
სატომო სახელს ტ ი ბ ა რ ე ნ ი, არავის შეეპარებოდა ექვი ამ ქვეყანაში
ლუვიური (ხეთურ-იეროგლიფური) ტომების ბინადრობაში, რაზეც თვალნათ-
ლივ მიუთითებს ლუვიურ ენაზე შესრულებული წარწერები და ტაბალის მე-
ფეთა სახელები⁹⁵. აქ სიტყვას არ გავაგრძელებთ იმის შესახებ, რომ მარტო-
ოდენ ოფიციალური დოკუმენტების ენა და მეფეთა სახელები არ გამოდგება
ყოველთვის ამა თუ იმ ბნარის მოსახლეობის ეთნიკური ვინაობის დასადგე-
ნად, ან, ყოველ შემთხვევაში, მოცემულ მხარეში ეთნიკურად (ენობრივად)
ერთგვაროვანი მოსახლეობის დასადასტურებლად, არც იმაზე შევაჩერებთ
ყურადღებას, რომ 24 სამეფოსაგან შემდგარი ტაბალის ქვეყანა არ შეიძლება
ეთნიკურად ერთგვაროვანი ყოფილიყო. რა თქმა უნდა, ამ ქვეყნის მოსახ-
ლეობის ერთ და შესაძლოა, საგრძნობ ნაწილს ლუვიურად მოლაპარაკე ტო-
მები შეადგენდნენ, მაგრამ ისინი, ცხადია, არ იყვნენ ტაბალ-ტიბარენები, ის-
ინი მხოლოდ ამ უკანასკნელთა სახელით აირეკლნენ წყაროებში, რასაც ხში-
რად ჰქონდა ხოლმე ადგილი ძველად. ხოლო ის ვარაუზება, რომ ტ ა ბ ა ლ,
ტ ი ბ ა რ ე ნ ტერმინები (თავისი ვარიანტებითურთ) სტრუქტურულადაც და
ეტიმოლოგიურადაც არც ერთი ენის საფუძველზე არ აიხსნება ისე მწყობრად,
როგორც ქართველური ენების მეშვეობით, არსებითად მეტყველებს ამ სახე-
ლის მატარებელთა ეთნიკურ ვინაობაზე⁹⁶.

შეორე მხრივ, ამ იდენტობის სასარგებლოდ უნდა აღინიშნოს, რომ ძვ. წ.
51 წელს ციცერონი, პროკონსული კილიკიისა, რომელსაც თავის დროზე ემე-

⁹² Н. Я. Марр, Яфетические элементы в языках Армении, ИИАН 1911, № 2, 140, 141.

⁹³ გამახილებულია ყურადღება ხსენებული ეთნიკური ტერმინებისა და აშკარად მათთან და-
კავშირებული, დღემდე მოქმედი (მაგალითად, ტ ო პ ა დ ა), თუ საისტორიო წყაროებში დაცუ-
ლი (მაგალითად, პტოლემოსთან (V, 4) Τόβαια ჰაფლაგონიაში) მცირეაზიური ტომონიმების ქარ-
თული და ქართველური ენობრივი მასალის საფუძველზე გააზრების მიმართ (იხ. А. Шанидзе, К этимологии названия «топада», Енибекის მოამბე, 1, 1937, გვ. 79—86).

⁹⁴ O. M e r i g i. Le inscriptions in eteo georgilic del Tabal (табарика). Rivista deg-
li studi orientali, vol., XXVIII, 1957, P. I, Roma, გვ. 225—239; Г. А. Мелликишвили, К истории древней Грузии, Тб., 1959, გვ. 76, შმდ.; R. D. V a r h e t, Phrigia and the
Peoples of Anatolia in the Iron Age, გვ. 7, 8 შმდ.. ავტორი აღნიშნავს (გვ. 8), რომ ტაბალში,
როგორც ჩანს, უნდა ვიგულისხმობთ ადრეული ლუვიური ელემენტის, მაგრამ იმაზეც მიუთითებს
(გვ. 7), რომ ასურული წყაროების მუშკი და ტაბალი შეესაბამება იაფტის ძეთ-მეფესსა და თუბალს,
რომლებიც „დაბადებაში“ გვევლინებიან აზიური საწყისების სიმბოლოდ.

⁹⁵ И. М. Дьяконов, Предыстория армянского народа, стр. 193, 194.

⁹⁶ შდრ. Г. А. Мелликишвили, К истории древней Грузии, стр. 76.

ზობლებოდა ქვეყანა ტაბალი, იქვე კილიციასთან გვიდასტურებს ტიბარანთა ტომს, ჰაეცილისტების მიერ, სრულიად მართებულად, ტაბალელთა შესატყვისად მიჩნეულს⁹⁷. ეს ტიბარანთა ტომი ნაწილი უნდა იყოს იმ დიდი ეთნიკური ჯგუფისა და ქვეყნისა, რომელთაგან პირველს სტრაბონი ტიბარანულ ტომებს (τῆσδεξιᾶξ 'ἐπιγῆ) უწოდებს (Strab., II, 5, 31), ხოლო მეორეს იგივე სტრაბონი (Strab., VII, 4, 3) ახ. წ. V ს. ანონიზთან ერთად — ტიბარანიას⁹⁸.

ზემოთ ნაჩვენები იყო, რომ კაინი, ხოლო უფრო გვიან ამ სახელის კან ფორმა, თანდათან ენაცვლება და ფარავს ხალიზ სახელს. კაინი ამავე დროს „დაბადებაში“ მუდამ თუბალთან ან ამ უკანასკნელის შესატყვისთან აბელთან ერთად მოიხსენიება ისევე, როგორც ხალიზი — ტიბარენთან. ამ თვალსაზრისით ძალიან საინტერესოა „დაბადების“ პირველი ქრისტიანი განმმარტებლების გენეალოგიური ნუსხები. მაგალითად, Liber generationis, ახ. წ. IV ს. პირველი ნახევრის ძეგლი, იაფეტის შთამომავალთა შორის ერთად ასახელებს ტიბარენებს და ხალიზებს (გეორგიკა, 1, გვ. 13). ტიბარენები და ხალიზები აგრეთვე ერთად მოხსენიებული ჰყავს იაფეტის შთამომავლებს შორის ახ. წ. IV ს. მწერალს ეპიფანე კვირელსაც (გეორგიკა, 1, გვ. 40). ტიბარენი ამ ცნობებში „დაბადების“ თაბალ/თუბალს უდრის, ხოლო ხალიზს კაინის ადგილი უკავია. იბადება კითხვა — რა საფუძველზე უნდა მომხდარიყო ამგვარი შენაცვლება? „დაბადებისათვის“ უცნობი დარჩა ხალიზთა ტომი. მეორე მხრივ, „დაბადების“ ზემოხსენებული კომენტატორების ხანაში აღარც ეთნიკური ცნება ხალიზი არსებობდა. ის მწიგნობრული გზით თუა ხოლმე, შესული ამ დროის წყაროებში. ამავე დროს სამხრეთ-აღმოსავლეთ შავიზღვისპირეთში კანების სატომო სახელი ნთქავს დანარჩენ ეთნიკურ ცნებებს. კანებს უკვე იცნობს ამიანე მარკელინი (ახ. წ. IV ს.), და Tzanni, Tzaanni სახელით ახ. წ. V ს. სულ დასაწყისის (413 — 415 წწ.) წყარო Notitia dignitatum (იხ. გეორგიკა, 1, 173 შნშ. 2). მიუხედავად ამისა, ხალიზთა სახელი მაინც აირეკლა გენეალოგიურ ნუსხებში კაინთა ტომების ადგილას. საკითხავია, რომ არ არის ეს შედეგი „დაბადების“ ტექსტის მიღებული ინტერპრეტაციისა, რომლის მიხედვით თუბალს ტიბარენი შესაბამება, ხოლო კაინს — ხალიზი.

თაბალ-თუბალთა და ტიბარენთა იგივეობასთან დაკავშირებით გვირდა მივიპტიოთ ყურადღება შემდეგ გარემოებასაც: „დაბადებაში“, როგორც ცნობილია, მოიხსენიებიან ლამეზის შვილები ძაბალი და ძუბალი, რომელნიც თუბალკაინის ძმები არიან⁹⁹. ძაბალ და ძუბალ სახელები თუბალ სახელის პარალელურ ფორმებადაა მიჩნეული¹⁰⁰. ამასთან

⁹⁷ ს. ჭანაშია, თუბალ-თაბალი, ტიბარენი, იბერი, ენიშის მოამბე, 1937, 1, გვ. 232; R. D. Barnett, დასახ. ნაშრომი, გვ. 8.

⁹⁸ ფლავიუს არიანე, მოგზაურობა შავი ზღვის გარშემო (5. კეკალმპის გამოცემა) თბ., 1961, გვ. 91.

⁹⁹ „შესაქმე“, IV, 19—22.

¹⁰⁰ იე. ჭაბუჩიშვილი, ქართული ერის ისტორია, 1913, გვ. 23, 24, 31, 32; ს. ჭანაშია ამის გამო სამართლიანად აღნიშნავდა: „საკმარისა მოვიგონოთ ასურული ცნობა ტაბალის 24 სამეფოს არაბობის შესახებ, პარალელური ფორმების ასეთი სიმდიდრე საცემბო ბუნებრივად, შეიძინოთ და სხვა დაკარგული ფორმებიც ვივარაუდოთ“ (იხ. მისი, თუბალ-თაბალი. . ., გვ. 240). საგულისხმოა აგრეთვე, რომ ევსტათი ანტიოქელი, ახ. წ. IV საუკუნის პირველი ნახევრის

დაკავშირებით უნდა მოვიფიქროთ, რომ დაბადებაში "დაბალი ს შესახებ ნათქვამია: „ესე იყო მამა მკვიდრთა კარებისათა საცხოვრისა შრდელთა“ (შესაქმე, IV, 20). რადგან ზუსტად ასევე განსაზღვრული კაინის ძმის აბელის საქმიანობა „შესაქმეს“ მეოთხე თავის პირველივე სტრიქონებში: „და იქმნა აბელ მწყემსი ცხვართა“ (შესაქმე, VI, 2). უდავოა, რომ ორივე ცნობაში ერთსა და იმავე მეჭოვრე ხალხზეა ლაპარაკი. ცხადია, ისიც, რომ ორივე ცნობა ფაქტიურად ერთი საისტორიო ტრადიციის ორი ვერსიაა, რაზეც მეტყველებს არა მარტო ამ ხალხების ტომობრივი საქმიანობის თანხვედრა და მათი ეთნარქოსების სახელთა პარალელური ფორმები, არამედ მათი სხვადასხვა ადგილიც ბიბლიის გენეალოგიურ სქემებში.

ზემოთ განხილულ ცნობებთან დაკავშირებით განსაკუთრებული ყურადღების ღირსია ის ეპითეტი, რომლითაც კლასიკური წყაროები იხსენიებენ ტიბარენებს. ამ წყაროებში ტიბარენებს უწოდებენ *Πισαρρηες*¹⁰¹, რაც ცხვრის ფარებით მდიდარ ხალხს ნიშნავს¹⁰². დაუდევრობა იქნებოდა გვეფიქრა, რომ აქ შემთხვევით დამთხვევასთან გვაქვს საქმე. ამგვარ დამთხვევებზე უარის თქმა საფუძველს გამოაცლიდა კვლევა-ძიებას. ამიტომ უფრო აზრიანი გვეჩვენება ვარაუდი, რომ ანტიკურ მწერლობაში ყრუდ აისახა რომელიღაც უძველესი საერთო საისტორიო ტრადიციის კიდევ ერთი ვერსია, სადაც აბელ // დაბალი // თუბალი სახელთა კიდევ ერთი ტიბარ პარალელური ფორმა იყო დამოწმებული¹⁰³. ანგარიში უნდა გაეწიოს შემდეგ გარემოებასაც: ბიბლიურ ცნობათა განხილვამ დაგვარწმუნა, რომ აბელ და დაბალი სახელწოდებებში ერთი და იგივე ხალხი იგულისხმება. ამას ადასტურებს არა მარტო ზემოთ განხილული თანხვედრები, არამედ კიდევ ერთი არსებითი ხასიათის დეტალიც, რომელიც ორივე ვერსიაშია დაცული. როგორც დავინახეთ, დაბადებაში არსებული ერთი ვერსიის მიხედვით დაბალი თუბალი-კაინის (sic) ძმაა, ხოლო მეორე ვერსიით მისი შესატყვისი აბელი არის ძმა კაინისა (შესაქმე, IV, 2; IV, 20—22). მაშასადამე, ნათელია, რომ დაბალი და აბელი სახელწოდებანი ერთსა და იმავე ხალხს აღნიშნავს, ხოლო თუბალი-

საეკლესიო მწერალი, საძიებელი სახელის კიდევ ერთ პარალელურ იხნჯ ფორმას გვიდასტურებს: ობელისაგან „არიან თეობელები ტიბარენისად ღელს რომ იბერელები ეწოდებათ“ (იხ. გეორგიკა, I, 1961 გვ. 34—35).

¹⁰¹ SC, I, 2, გვ. 413; ВДИ, 1948, № 1, გვ. 241.

¹⁰² *Πισαρρηες* უძველესი ტერმინია, ზემოაღნიშნული მნიშვნელობით მას ჯერ კიდევ პომპროსი ხმარობდა (შტრ. II., IX, 154, 296).

¹⁰³ ტიბარ ფორმის არსებობის შესაძლებლობა დასტურდება შემდეგი მასალით: აღწერის წარწერებში (58:30) მოხსენებულია ადგილი Ti-bi-ra, რომელიც, აღიშარის წარწერების გამოკვლევის ი. გელბის სიტყვით, სხვა წყაროებისათვის უცნობია. თუმც იგი აქვე სევამ საკოხს: „შეიძლება თუ არა შესაბამეობის გეოგრაფიული სახელწოდება Tibira თუ Tabalum, ანდა ორივე ერთად, ნარამისის Tibar-ს ხეთური ტექსტების Tipalaš, ასურეთის მეფეთა წარწერების Tabal-ს, ბიბლიის Tubal-ს (სებატავინტაში გვაქვს *Abel an Ober*) და ჰეროდოტის *αβειροσι-σι*“. შემდეგ ავტორი დასძინს, და ეს ჩვენთვის განსაკუთრებით საინტერესოა, რომ გეოგრაფიული სახელწოდება Tibira წარმოადგენს შემერულ სიტყვას tibira, რომელიც აღნიშნავს URU-DU. NAGAR-ს, ე. ი. სპილენძს. აქედან მომდინარეობს, ავტორის აზრით, ასურული *taberu*, რომელიც თეოლოგიურად აღნიშნავდა „სპილენძის ოსტატს“, ხოლო უფრო გვიან დადასტოვა „მელითონის“ აღნიშვნულ ზოგად ტერმინად (I. J. Gelb. *Inscriptions from Alishar and Vicinity*. Illinois, 1935, გვ. 11).

კაინ ტერმინის მეორე ნაწილი დამოუკიდებელი ეთნიკური სახელია¹⁰⁴, რომელიც მეორე ვერსიაში დამოწმებულ კაინ სახელს შეესაბამება. მაშასადამე, იმ ვერსიაში, რომელშიც კაინი დამოუკიდებლად იხსენიება, როგორც ძმა აბელისა, უფრო ძველი ამბავია აღწერილი. რაც შეეხება ტერმინს თუბალ-კაინი, იგი შემდგომ გაჩენილი ეთნიკური ცნებაა, რომლის წარმოშობა. მსგავსად პლინიუსის არმენოხალიზმისა, გარკვეულ მოვლენებთან უნდა იყოს დაკავშირებული. რა ისტორიულმა მოვლენებმა ჰპოვა თავისი ასახვა საბიბლურ ტერმინში, ამის გარკვევა ძნელია, მაგრამ თუ დაუფიქრებლად თუბალ-კაინის „ბიბლიაში“ არსებულ დახასიათებას, საინტერესო დასკვნამდე შეიძლება მივიდეთ.

თუბალ-კაინზე „დაბადებაში“ ნათქვამია: „ესე იყო კვერით ხურობე მწველელი რველისა და რკინისა“ (შესაქმე, IV, 22). მაშასადამე, თუბალ-კაინი მარტო რკინის მწველელი კი არ ყოფილა, არამედ რველისაც, რაც, როგორც ცნობილია, ბრინჯაოს ნიშნავს¹⁰⁵. სულხან-საბა ორბელიანის განმარტებით. რველი „ესე არს: სპილენძთა და კალათა შერევენ და შთამოასხავენ სარეველ ზარად, ღონად ეყუანად ოხრის და ხმაელერადობისათვის;

¹⁰⁴ R. Eisler-ი ცილობს, კაინ სახელი ახსნას სემიტური მასალის საფუძველზე „მდროელის“, „მბერავის“ (Bläser) ე. ი. საბერელის ოსტატისა და მწველის მნიშვნელობით (R. Eisler. *Qeinzeichen und die Qeniter. Le Monde Oriental*, XXII, Fasc., 1929, გვ. 61, შმდ.), მაგრამ დაქტიური მასალით ასეთი ცდა არ დასტურდება. Kayn— სიტყვა მწველის მნიშვნელობით უცხო სემიტურისათვის და კერძოდ ბიბლიისათვის. ამ ძირის სიტყვები სრულიად განსხვავებულ შინაარსს ატარებენ. ისინი უპირატესად აღნიშნავენ: „სიმღერას“, „გოდებით სიმღერას“ და ა. შ., რასაც მწველობასთან არავითარი კავშირი არა აქვს (W. Gesenius, *Hebraisches und Aramäisches Handwörterbuch Über das Alte Testament*, 1910; აგრეთვე R. D o z y. *Suplement aux Dictionair arables*). ამიტომ რომელიმე სემიტური ენის მტყველებლაში ან შედარებით გვიან წყაროში მწველის მნიშვნელობით kayn სიტყვის ხმარება უნდა მიუთითებდეს ამ ტერმინის შესახებ. ამასთან დაკავშირებით ნ. მარი აღნიშნავდა, რომ საძიებელი სიტყვის ფუძე kn ნასესხება სემიტურის, კერძოდ არაბულის მიერ, სადაც kana ნიშნავს „ჭკადი“ და kayn „მწველეს“. «Однако, — დასძენს ნ. მარი, — это заимствование в семитических языках и: яфетическля, повидному более позднее и может восходить не к глаголу, а к имени, в частности к этническому названию «ковача предметов из железа», словом арабский, глагол может быть леноминативный, как это обычно и толкуется» (Н. Я. М а р р, *Яфетические элементы в языках Арменнии, ИИАК*, 1911, № 2, VI серия, стр. 141). იქნებ აქვე დაუფიქროთ კაინი, თუ შეიძლება ითქვას, ეთნიკური „მიდრეკილების“ შესახებ, რომ მისი აღმოსავლეთით განდევნის შემდეგ იგი გვევლინება ჰენოიხთა ეთნარქოსის ენოხის შამად და საერთოდ ჰენოიხის დამარცხებლად: „და იცნა კაინ ცოლი თვისი; და მიუღდა და შუა ენობ და აღაშენა ქალაქი და უწოდა ქალაქსა სახელი ძისა თვისისა: ენობ“ (შესაქმე, IV, 17). ჰენთა და ჰენოიხთა ურთიერთმიმართების თვალსაზრისით საინტერესოა, რომ სანიონუსი ტრაპეზუნტის მხარეში გვიდასტურებს სანეხის ქენოხებების ტომს, *gens Sanionum Heniochorum* (NH, VI, 12).

¹⁰⁵ „რ ე ლ“ სიტყვას ბერძნულ ტექსტებში შეესაბამება Ζαχχэд რაც ჩვეულებრივ სპილენძს აღნიშნავს ხოლმე. სიტყვა Ζαχχэд „დაბადების“, კერძოდ, მოსეს წიგნების ქართული თარგმანის ზოგჯერ ნუსხაში ქართულად გადმოიკუმოდა აგრეთვე, როგორც პილენძი (იხ. სულხან-საბა ორბელიანი, *ქართული ლექსიკონი*, 1928, გვ. 271, სიტყვა პილენძი ს განმარტება). ასეთვე ვითარება ახალი აღთქმის წიგნებშიც: მარკოზის სახარებაში, ერთსა და იმავე ადგილას (6) ჯოუქისა და პაზლას ნუსხაში ბერძნული Ζαχχэд-ის შესატყვისად გვაქვს რ ე ა ლ ი, ხოლო უკუელს, აღმუის ნუსხაში პილენძი (იხ. *ქართული ოთხთავის ორი ძველი რედაქცია სამი შატერდული ხელნაწერის მიხედვით*, ავ. შანიძის გამოცემა, 1945 წ.). როგორც ვხედავთ, პილენძი ე და რ ვ ა ლ ი ე უკუელსი ტერმინებია, რომლებიც ძველთაგან ერთდროულად იხმარება. უკანასკნელი გარემოება მიუთითებს იმაზე, რომ თითოეული ეს ტერმინი სხვადასხვა ლაონის აღნიშნავდა. „შესაქმეში“ ერთგან რ ე ა ლ ი სახელია ლითონისა, რომელიც

ვიეთ თა ნაცულად სპილენძისა აღუწერიათ, გასწორება სჯობს.¹⁰⁶

უნდა აღინიშნოს, რომ არც განათლებულ ბერძნებს და არც სხვა, ძველ ცივილიზებულ ხალხებს არ უჩანთ დიფერენცირებული ტერმინი ბრინჯაოს აღსანიშნავად მაშინ, როდესაც ქართულში უძველეს დროს გაჩენილა იგი. საფიქრებელია, რომ რველ სიტყვის წარმოშობა ბრინჯაოს ინდუსტრიასთან უნდა იყოს დაკავშირებული და ქვემოთ მითითებულ სხვა ლითონების აღმნიშვნელ სახელებთან ერთად, ეს ტერმინიც უნდა ასახავდეს ქართული ტომების მელითონეობის განვითარების გარკვეულ ეტაპს¹⁰⁷.

დაეუბრუნდეთ ეთნიკურ სახელს თუბალ-კაინი. ამ ტერმინში აშკარად მოჩანს არა მარტო ორი სატომო სახელი, როგორც ეს ზემოთ იყო ნაჩვენები, არამედ. ჩვენი აზრით, მელითონეობის განვითარების გარკვეული ეტაპის ანარეკლიც. ეს ტერმინი უნდა ასახავდეს ხანას, როცა ლითონის წარმოება გადადის ახალი ლითონის. რკინის, დამუშავებაზე, მაგრამ ბრინჯაოსაც არა აქვს დაკარგული თავისი მნიშვნელობა. ამიტომაც თუბალ-კაინი რველის მკედელიც და რკინისაც. თუბალ-კაინის ასეთი დახასიათება კი კარგად გამოხატავს აღნიშნული ხანის სპეციფიკას.

საქმე ისაა, რომ რკინის წარმოების ჩასახვისას ამ ახალი ლითონის დამუშავება დაიწყეს ბრინჯაოს მეტალურგიაში მომუშავე მელითონეებმა, რომლებ-

შეპირსპირებულა რკინასთან, სხვაგან კი იგვევ რველი აღნიშნავს სპილენძის ფულს და, როგორც ნაჩვენებია იყო ასეთ შემთხვევაში მას სიტყვა სპილენძი ენაცულება. ძველ ქართულში ეს პირველი შემთხვევა არ არის, როცა ლითონის სახელწოდება ფულის სონონიმად გვევლინება და ეს არც სპილენძი არც რველ სახელებს შეეხება მხოლოდ. მაგალითად, სამუალო-საეკონომიკურ სიტყვა „რკინა“ ფულის მნიშვნელობითაც იხმარებოდა (იხ. ს. კაკაბაძის შენიშვნა, საისტორიო მოამბე, II, 1924, გვ. 256). ამრიგად, რველი, მართალია, სპეციალური ტერმინია, მაგრამ ზოგად: შინაარსს ვაღივითქვას თვალსაზრისით, არ ქნის დაპარკობას მისი სპილენძი სიტყვით შენაცულებასთან.

¹⁰⁶ სულხან-საბა ორბელიანი, ქართული ლექსიკონი, გვ. 290. ამიტომ, როცა მარკოზის სახარების ვრუტ-მარხლის წესსაშუაღარაკია სპილენძის წეროდ ფულზე (ნეტა სარტყელსა რვალი“, 6), უფრო მოსალოდნელი იყო „რველის“ ნაცულად ყოფილიყო „სპილენძი“, როგორც ეს უძველეს ადრის ნუსხაშია მოცემული.

¹⁰⁷ ამასთან დაკავშირებით უნდა აიხსენიოთ შემდეგ, თათქმის უნიკალური მოვლენა: ქართულ ენაში კალის სახელწოდების გარდა ყველა ლითონის სახელი ქართული წარმოშობისაა (რე. ჭავჭავაძის, ქართული ერის ისტორია, I, 1928, გვ. 20). მოუვგონოთ, მაგალითად, ნ. მარისეული ცნობილი ახსნა თანამედროვე სახელწოდების ბრინჯაო და მისი ევროპული შესატყვისებისა, რომლებიც მოზღინარებოვნ სპარსული ბირიანისაგან; ეს უკანასკნელი კი უკავშირდება ქართულში, ქართველურსა და სომხურში დამოწმებულ სახელებს სპილენძი, სპილენძი, სპილენძი, პლინძი, რაც სპერსის მადანს ნიშნავს (იხ. H. J. M a r p, ЯѲтнческие элементы в языках Армении, გვ. 140, შმდ: ს. კაკაბაძე, პატარა წერილები და შენიშვნები, საისტორიო მოამბე, I, 1924, გვ. 256—258; ივ. ჭავჭავაძის, ქართველი ერის ისტორია, 1928, გვ. 20). ამ ვარაუდს მხარს უჭერს ტერმინი „სპერმურა“, რომელსაც ვხვდებით ქართულ საისტორიო წყაროებში. თამარის პირველი ისტორიკოსის მოგვითხრობს (იხ. ქართლ. ცხ., 1959, გვ. 27 და 70): „...ჰკრეს სპერმურთა, ბუცა, ქოსთა და წინწილათა“, და „ჰკრეს სპერმურთა და სეეს ზარი“. „ისტორიანი და აზმანი შარავანდედთანის“ სხვა ნუსხაში იგივე კონტექსტში მოცემულია ამ ტერმინის ვარიანტი სპერქურა (იხ. ივ. ჭავჭავაძის, ქართული სამართლის ისტორია, 1929, II, გვ. 195); სულხან-საბა ორბელიანი (იგი იძლევა სპერმურის ვარიანტს) ამ ტერმინს განმარტავს, როგორც სპილენძი (იხ. ივ. ჭავჭავაძის, ნალარის მაგარი ინსტრუმენტის სახელწოდებად მიიჩნევის (ქართული ლექსიკონი, 1928, გვ. 322). როგორც ვხვდებით, ამ ტერმინში შემონახულია „სპილენძი“ სიტყვის პირვანდელი ფორმა, რომელიც აშკარად უთითებს მის კავშირზე ქვეყნის სახელთან სპერს.

ბიც იმავე დროს ავრძელებენ ჰპილენძისა და ბრინჯაოს დამუშავებას. სხვა-სთან ერთად, ამიტომაცაა, რომ რკინის წარმოების გარიჟრაჟზე რკინის ნივთების დამზადებაში ბრინჯაოც იღებს მონაწილეობას. ასეთია რკინის უძველესი ნივთები — ბრინჯაოსტანიანი და რკინისპირიანი სატევრები, რომელთაც ძველ-ალმოსავლური წყაროები ახსენებენ და რომელთა შესახებ ქვემოთ გვექნება საუბარი, ასეთია უძველესი ფოლადის ნივთი ქვემოქართლიდან, რომელსაც ბრინჯაოს ტარი აქვს და ფოლადის პირი¹⁰⁸. რკინის ფართო ათვისების შემდეგ ვითარება იცვლება: ხდება ჰპილენძ-ბრინჯაოსა და რკინის მწარმოებელ მელითონეთა დიფერენციაცია, გამიჯვნა. ამ დროს უკვე აღარ შეიძლება მელითონურ რეალის მკვდელიც იყოს და რკინისაც.

განხილული ცნობების საფუძველზე შეიძლება განისაზღვროს არა მარტო ის ეპოქა, როცა უნდა გაჩენილიყო ეთნიკური ცნება თ უბალკაინი, არამედ იმ ეთნოსის დაწინაურებაც, რომელიც რკინის წარმოების პირველ დამწყებად გვევლინება. მელთონურ ტომები ბრძოლას პირველობისათვის რკინის შემოღებამდე ბევრად ადრე იწყებენ. ასეთი ადრეული ბრძოლის ანარეკლი უნდა იყოს ბიბლიური ლეგენდა ქვეყანაზე პირველი მკვლევლობის შესახებ.

ამ ლეგენდის მიხედვით, კაინმა, რომელიც „იყო მშრომელ ქუეყანისა“, მართვა უფალს „ნაყოფთაგან ქუეყანისათა“ მსხვერპლი, რომელიც უფალმა არ შეიწყნარა. კაინის ძმის აბელის მსხვერპლი კი „პირმშობთაგან ცხოვართა მისთასა და ცმელთაგან მათთასა“ მიიღო (შესაქმე, IV, 2—5). ბიბლიის განმარტებით, ეს გახდა მიზეზი სისხლის ღვრისა, ამის გამო მოკლა კაინმა თავისი ძმა აბელი.

თუ ამ ლეგენდაში იმაზე მეტს არას ვიგულისხმებთ, რაც ასე ტუნწადაა ტექსტში გადმოცემული, ეს იმას ნიშნავს, რომ უარს ვიტყვით „დაბადებაზე“, როგორც ისეთ საისტორიო წყაროზე, რომელიც ზოგ შემთხვევაში შეიძლება შეუტყველიც იყოს. არ უნდა დაგვაიწყდეს, რომ „დაბადებაში“ ისტორიული მოვლენების აღწერა იდეოლოგიურ მიზანს ემორჩილება. წინასწარ შემუშავებული იდეოლოგიური დოკუმები და სქემები განსაკუთრებით საგარანობია მავნის, როცა თანობა ხალხთა გენეზისს ეხება. ამით აიხსნება ხშირ შემთხვევაში ბიბლიური ცნობების დაუსაბუთებლობა, ხოლო ფორმის მხრივ, მათი ნართაული და იგავური ხასიათი. ეს თვალნათლივ გამოჩნდება, თუ ღრმად ჩაეუყვირდებით ზემოხსენებულ ლეგენდას. უპირველეს ყოვლისა საინტერესოა, რომ მემატია-ნე არ ასახელებს მიზეზს, რატომ არ შეიწყნარა უფალმა სწორედ მიწის მუშის. კაინის შეწირულება, ხოლო მეჯოგე აბელისა მიიღო. მეორე მხრივ, საყურადღებოა ისიც, რომ კაინში, ვიდრე იგი მკვლევობას ჩაიდენდეს, ადამიანთა შორის პირველი მკვლევობის ცოდო პოტენციურადაა მოცემული. უფალი აფრთხილებს მას: „შენს წინაშეა ცოდო, რომელიც შენსკენ მოიღტვის, მაგრამ შენ უნდა სძლიო მას („და შენ მსთავრობდე მას“, შესაქმე, IV, 7). ეს იმას ნიშნავს, რომ დადგება ეპოქა, როცა კაინს გაუჩნდება საშუალება მასში პოტენციურად არსებული ცოდოს რეალიზაციისა, როცა იგი მოკლავს აბელს (რეალური მნიშვნელობით — დაიმორჩილებს), როცა კაინი გადაიქცევა — აბელ — (resp.) თ უ ბ ა ლ კ ა ი ნ ა დ . აქ უნებლიედ იბადება კითხვა, კაინში პოტენციურად არ-

¹⁰⁸ იხ. რ. ა ბ რ ა მ ი შ ვ ი ლ ი, რკინის ათვისების საკითხებისათვის აღმოსავლეთ საქართველოს ტერიტორიაზე (ძვ. წ. XIV—VI სს.), საქართველოს სახელმწიფო მუზეუმის მოამბე, XXVI-ბ, 1961, გვ. 356.

სებული ცოდოს არსი ის ხომ არ არის, რომ გარკვეულ ქამს მის ხელთ აღმოჩნდება ლითონი (რკინა), რომელიც ძველთა წარმოდგენების თანახმად თავისთავად ბოროტების მატარებელია: აკი კაინი resp. თუბალ-კაინი სხვა ბიბლიური ვერსიის მიხედვით მკვლელობის მამამთავარია. მას შემდეგ, რაც ამ იარაღით მუშაობს კაინი, მისი მეშვეობით მოჰყავს ნაყოფი ქვეყნისანი, ეს უკანასკნელი მიუღებელია ღმერთისათვის, ბუნებრივი გამრავლების („დაბადების“ თვალსაზრისით ღვთიური) გზით მიღებულ აბელის ზვარავთან შედარებით¹⁰⁹. სპეციალურ ლიტერატურაში შემჩნეულია, რომ „დაბადების“ ებრაულ დედანში განსაზღვრა „მშრომელ ქუეყანისა“ ისეთი ინტონაციითაა მოცემული, რომ ამჟამად იგუბნობა ერთგვარი ზიზღი და აბუჩი დამოკიდებულება კაინში გააბიოვნებული მიწის მუშის მიმართ და დაუფარავი სიმპათიები აბელში გააბიოვნებული თავისუფლად მოხეტიალე მეჯოგე ნომადებისადმი¹¹⁰. მართლაც, „დაბადება“, ეს უძველესი ჰაისტორიო წიგნი, ძველი ებრაული თემის წიაღშია ჩასახული და გვაროვნულ იდეოლოგიას ემსახურება. ჩვენს კერძო შემთხვევაში მისი მიზანია დაიცვას აბელის გვაროვნული თემი პროგრესისაგან, რომელიც მიწის მუშა კაენშია განსახიერებული და განადგურებებს უქადის მას. ამ ამოცანასა და მორჩილებული „დაბადების“ მთელი თხრობა და ამიტომ, სწორედ შემთხვევაში, ისტორიული მოვლენები სიმბოლურადაა გადმოცემული და თხზულების დედაზრთანაც ლოგიკურ შესაბამისობაშია ხოლმე წმინდული: უფალმა კაინი შეაჩვენა, სიკვდილით კი არ დაუსჯია, პირიქით, კაინის მოკვლისათვის შეიღწავა საზღაური განაწესა (შესაქმე, IV, 5), მაშინ როდესაც ბიბლიური სამართლის საფუძველს „შესაქმეს“ მიხედვით შეადგენს: „რომელმან დასთხოოს სისხლი კაცისა, ნაცულად სისხლისა მისისა დაითხოოს სისხლი მისი: რამეთუ ხატად ღუთისა შექმენ კაცი“ (შესაქმე, IX, 6). კაინისათვის მკვლელობის პატიება, ხოლო მისი მოკვლისათვის ასეთი დიდი ვერგელის დაწესება სპეციალურ ლიტერატურაში ახსნილია საზოგადოებაში მელითონეთა განსაკუთრებული მდგომარეობის დაკანონებით, რაც ეთნოგრაფიული ანალოგიითაც დასტურდება¹¹¹. ეს, შესაძლოა, ასეც იყოს, მაგრამ განხილული ცნობა იმ მხრივ უფროა საინტერესო, რომ ის, ფაქტურად, კაინში განსახიერებულ ხალხის მიერ აბელ-აბალ-ლ-თუბალ ტომების დამორჩილების ისტორიული პროცესის კონსტრუქციის წარმოდგენს. ამ ისტორიული პროცესის შედეგად (ისევე, როგორც უფრო გვიან არმენოხალი) უნდა წარმოქმნილიყო სწორედ ახალი ეთნიკური ცნება თუბალ-კაინი, რომელშიაც ასახა მოძალეება კაინთა ტომებისა, მელითონეებისა და კაინის დამუშავების ამ პირველდამწყებთა, ძველბერძნულ სამყაროში ზალიბთა სახელით რომ არიან ცნობილი.

შეიძლება უფრო კონკრეტულადაც განისაზღვროს ამ მრავალმხრივ საინტერესო ეთნიკური ცნების გაჩენის დრო. როგორც ეს ზემოთაც ითქვა, თუბალ-კაინი სახელის წარმოშობა დაკავშირებული უნდა იყოს იმ ხანასთან, რომელიც აღინიშნა ბრენჯაოს მეტალურგიის უაღრესი განვითარებით და ლითონის წარმოებაში ახალი მასალის — რკინის შემოქრით. აქ რკინის პირველ-

¹⁰⁹ კაინში რომ მეტალურგი ტომები იგულისხმება და „მშრომელ ქუეყანისა“ და „ნაყოფი ქვეყნისანი“ შესაბამისად შეიძლება ნიშნავდეს მადნის მოხრელსა და მადანს, ამის შესახებ იხ. R. Eisler. Das Queisichen und die Qeniter, გვ. 62—66. იგივეს უნდა გვოდასტურებდეს „დაბადების“ ერთი ადგილი: „რკინა ქუეყნით იქმნების“ (იოზი, 28₂).

¹¹⁰ R. Eisler. დასახ. ნაშრომი, გვ. 63, 64.

¹¹¹ R. Eisler, იქვე, გვ. 49 შმლ.

ლი. შემთხვევითი გამოყენება კი არ იგულისხმება, არამედ თვისობრივად სრულად ახალი ლითონის, ფოლადის დამკვიდრება წარმოებაში. თუბალკაინურ სანყაროში ამას ადგილი ჰქონდა უკვე ძვ. წ. XV საუკუნის მიწურულისათვის: დაახლოებით ამ დროიდან ძველდამოსავლურ ტექსტებში მოიხსენიება ფოლადის ნივთები, თუ შეიძლება ითქვას, თუბალკაინური ტიპისა, ე. ი. ბრინჯაოსა და ფოლადსაგან დამზადებული საგნები, რომელთა დამზადებას, და არა ნარტო დამზადებას, არამედ მასალის სახელწოდებასაც სამხრეთ-აღმოსავლეთი შავიზღვისპირეთის მელითონე ტომებს უკავშირებენ¹¹².

ელ-ამარნას არქივში დაცულია ნუსხა საჩუქრებისა, რომელიც გაუგზავნა მითანის მეფემ ტუშრატამ (ძვ. წ. XV ს. დასასრული) ეგვიპტის ფარაონს ამენ-ხოტეპ III, როცა მას თავისი ქალიშვილი ტატუხება მიათხოვა. ამ ნუსხაში პატიოსან თვლებსა და ოქროს ნივთებს შორის დასახელებულია: „(1) სატევიარი, რომლის პირი habalkinu-სი“¹¹³. ამავე ნუსხაში, უფრო ცხემოთ, სხვა ძვირფას ნივთებთან ერთად კვლავ მოხსენიებულია ერთი სატევიარი, რომელსაც habalkinu-ს პირი აქვს¹¹⁴. მესამედ, ისევ აღნიშნულ ნუსხაში, უკვე ამ მასალისაგან დამზადებულ ათ ნივთზეა ლაპარაკი¹¹⁵.

ლ. კნუტონს გერმანულ თარგმანში habalkinu-ს შესატყვისად სიტყვა „ფოლადი“ აქვს ნახმარი¹¹⁶. ფოლადად თარგმნიდა ამ ტერმინს ელ-ამარნას ტექსტების კლასიკური შემდგენელი ე. ბელინგიცი, თუმცა თავის თარგმანს კითხვის ნიშნის ქვეშ აყენებდა¹¹⁷. საძიებელი ტერმინის ამგვარ თარგმანს მართებულად თვლის რ. ფორბესი¹¹⁸, ხოლო სხვებს მიაჩნიათ იგი ან საკამათოდ (მაგალითად, სტ. პრევეორსკის)¹¹⁹, ანდა საეჭვოდაც კი¹²⁰.

¹¹² ამ ბოლო დროს სულ უფრო და უფრო ავლენენ კავშირს ისტორიულ მოვლენებსა და ბიბლიურ ცნობებს შორის. მაგალითად, ქალდეელთა ურიდან ჩერ ხარანში, აქედან კი ქანანში ბიბლიური აბრამისა და მისი ოჯახის გადასვლაში (იხ. შესაქვე, I, II, 31) ცდილობენ დაინახონ იზრახელთა ტომებს ქანანში მოსვლის ანარეკლი. აბრამის ბანას ე. წ. „აბრამის საუკუნეს“ გარკვეულ ქრონოლოგიურ ჩარჩოებში აქცევენ და შუაბრინჯაოს I პერიოდს აუთენტიკებ (N. Glueck. Rivers in the Desert, N. Y., 1959, გვ. 68, იქვე რუკა). აღსანიშნავია ბიბლიასა და მარის დიოქუმენტებში მოხსენიებული ონომასტიკონის დამთხვევაც, მაგამ, ბიბლიური თბრობის მიხედვით, თუბალკაინი წინამორბედი აბრამისა და ასეთ შემთხვევაში ძნელია, ამ ცნებაში რკინის წარმოების ჩასახვიანარეკლი ვეძებოთ. შეგვეძლო გვევარაუდა ბიბლიაში მოვლენათა თანმიმდევრობის აღრევა, რაც საესებოდ დასაშვებია, და ხშირიც, მაგრამ საქმეც ისაა, რომ როგორც ცნებაში თუბალკაინი, ისე აბრამის შესახებ თბრობაში ასახული ჩანს გარკვეული პერიოდი ისტორიისა. საბჭოთა სპეციალისტები მიიჩნევენ, რომ ხეთებთან აბრამის მოსვლისა და მათგან მიწის შესყიდვის ამბავი თავს იჩენს ძვ. წ. II ათასწლეულის მეორე ნახევრისა და ათასწლეულის დასაწყისისათვის დამახასიათებელი მიწის საკუთრების ფორმები, რასაც ადასტურებს მიწის ყიდვა-გაყიდვის უფრობები და ბიბლიური ფორმულიარების დამთხვევაც (იხ. ი. დ. ამუსი, «Народ земли», ВДИ, №2, 1955, გვ. 21, 22; ი. შ. შაფმან, Земельные отношения в Палестине в первой половине I тыс. до н. э., ВДИ, № 4, 1965, გვ. 27—29). ასე რომ, ბიბლიაში მოკლებული თანმიმდევრობა ხელს არ უნდა გვიმოიღოს, თუბალკაინის შესახებ ცნებაში რკინის წარმოების დასაწყისის ანარეკლი დაინახოთ.

¹¹³ L. A. Knudtzon. Die El-Amarna-Tafeln. Vorderasiatische Bibliothek, Leipzig, 1907, II, გვ. 158 ა.

¹¹⁴ იქვე, გვ. 168.

¹¹⁵ იქვე, გვ. 172.

¹¹⁶ იქვე, გვ. 159, 169, 173.

¹¹⁷ Die El-Amarna - Tafeln. Vorderasiatische Bibliothek, Leipzig, 1914, გვ. 1411.

¹¹⁸ იხ. მისი, Metallurgy in Antiquity, Leiden, 1950, გვ. 453.

¹¹⁹ St. Przeworski, Die Metallindustrie Anatoliens..., გვ. 153.

¹²⁰ იხ. E. Laroche. Etudes de vocabulaire VI. Revue Hittite et Asiatique, XV fascicule, 1957, გვ. 9.

მას შემდეგ, რაც ამ რამდენიმე წლის წინ ე. ლაროშმა ამ საკითხს საგანგებო ნარკვევი უძღვნა, საკვლევი ტერმინის პირვანდელი გაგების სისწორე ექვს აღარ იწვევს.

ე. ლაროშმა, უპირველეს ყოვლისა, ყურადღება მიაქცია იმას, რომ იმავე ტუნ-რატის წერილში მოხსენიებულია ერთი სატევარი რკინის პირით და რომ რკინა AN. BAR იდეოგრაფითაა გადმოცემული. მან სამართლიანად დაასკვნა: „ბუნებრივია ვიფიქროთ, რომ hapalkinu/i AN. BAR იდეოგრაფის ფონეტოკური წაკითხვაა“. მანვე მოუწაა დასაბუთება ამ დაკვირვებას ხათურ-ხეთური ბილინგვის ხათური და ხეთური ტექსტების შეჯერების მეშვეობით: ყველა შემთხვევაში ხეთურ AN. BAR-ს, რაც რკინას აღნიშნავს, ხათურში შეესაბამება hapalki სიტყვა, რომელიც ხათურ შევედრების ტექსტებში ფიგურირებს, როგორც რკინის სახელწოდება¹²¹.

ამრიგად გამოირკვა, რომ ამ ტერმინის უძველესი ფორმა hapalki, რომ ის აღნიშნავს რკინას და გვხვდება არა მარტო ასურულში, არამედ ხათურში, ხეთურში და ბურიტულში. სავადასება ენაში ტერმინის ასეთმა გავრცელებამ წინ წამოსწია მისი კუთვნილება-წარმოშობისა და აღნიშნულ ენებში დამკვიდრების გზების საკითხი. ე. ლაროშის აზრით, hapalki არაინდოევროპული სიტყვაა და მას განცალკევებული ადგილი უჭირავს ხეთურ ლექსიკონში. ეს შეიძლება იყოს ხათური სიტყვა, ან შეიძლება მომდინარეობდეს ანატოლიური, კავკასიური (sic) ან სხვა უცნობი წარმოშობის წყაროდან. აღნიშნულ წყაროებში ამ ტერმინის დასესხების გზა, ასკვნის ავტორი, უნდა შეესაბამებოდეს იმ მიმართულებას, საიდანაც ხდება ტექნიკური ექსპანსია. უკანასკნელი ამოცანის გადასაწყვეტად ე. ლაროში მიმოიხილავს, ერთი მხრივ, მცირე აზიის არქეოლოგიურ მასალას, ხოლო მეორე მხრივ, მრავალ ტექსტს და ასკვნის, რომ რკინის ფაბრიკაცია უფრო გავრცელებული იყო ხეთების სამყაროში მისი თანადროული აღმოსავლეთის ქვეყნებთან შედარებით, რასაც კარგად ადასტურებს ბოლანქონის მასალა: როგორც ირკვევა, რკინა ისე ღრმადაა შეჭრილი ხეთების ცხოვრებაში, რომ მას ხეთურ მეტყველებაში მეტაფორული და სიმბოლური მნიშვნელობა აქვს მოპოვებული და ღრმადაა დამკვიდრებული ხეთების რელიგიასა და შემეცნებაში. ყველა ტექსტი, სადაც რკინას ასეთი ადგილი უკავია, ავტორის აზრით, ეკუთვნის აშკარა ანატოლიური ნიშნებით აღბეჭდილ ლიტერატურას (a la litterature de marque anatolies striete), მომდინარეობს ხათის ჩრდილოეთი ქვეყნებიდან და ემყარება პრეინდოევროპელების რწმენასა და ტრადიციებს¹²².

როგორც ვხედავთ, აღარაფერი რომ არა ვთქვათ ხსენებული ტერმინის კავკასიური წარმოშობის შესაძლებლობაზე, ე. ლაროში პირდაპირ თვლის hapalki სიტყვას თუბალკაინური სამყაროს კუთვნილებად, ეს სამყარო არა მარტო ემიჯნებოდა ხეთებს, არამედ მისი ერთი ნაწილი მათ მიერ იყო დაკავებული. ეს ის ქვეყანაა, სადაც, როგორც აღნიშნული გვქონდა, ლითონის და განსაკუთრებით რკინის უმდიდრესი საბადოები მოიპოვება. ზოლო იქ მცხოვრები კაინ, თუბალკაინ, პალიძონ, ხალდ, ხალტიქ

¹²¹ E. Laroche, გვ. 9, 10.

¹²² იქვე, გვ. 10—15; შტრ. В. В. Иванов, Хетский язык, Москва, 1963, г. 19.

და ქანს სახელით ცნობილი ტომები ის ხალხია, ვისაც უძველესი წყაროები საერთოდ მელთონეობის დაწვევას, კერძოდ კი, რკინის აღმოჩენას მიაწერენ. სწორედ ამიტომ ფიქრობენ, რომ ამ ქვეყნიდან შეიძლებოდა შეედგინა ხეთურ სამყაროში არა მარტო რკინის ნაწარმს, არამედ რკინის ცნების აბსტრაქტიზაციის ცდებს და იქნებ ამ ლითონის სახელწოდებასაც¹²³.

ამ თვალსაზრისით პილოსის წარწერებში ჩვენი ყურადღება მიიქცია ტერმინმა kyanos. ეს უკანასკნელი მხოლოდ ორ საინვენტარო ნუსხაშია მოხსენიებული: 1) PY 239 = Ta 642, სადაც ლაპარაკია ქვის მავიდაზე, რომელიც ინკრუსტირებულია აქვამარინებით (?), kyanos-ით, ვერცხლითა და ოქროთი¹²⁴. და 2) PY — 244 = Ta 714, სადაც იხსენიება kyanos-ით შემკული ორი სავანი: სკამი, რომლის ზურგი ინკრუსტირებულია kyanos-ით, ვერცხლითა და ოქროთი, და ფეხის დასადები მკირე მერხი, რომელიც ინკრუსტირებულია ივე kyanos-ით, ვერცხლით, ოქროთი და შემკულია ოქროს ზოლებით¹²⁵. აღნიშნულ წარწერთა კომენტარებში მ. ვენტრისი და ი. ჩადვიცი, მართალია, უთითებენ ვაისის მოსაზრებაზე, რომ kyanos-ი არის სევადა, შავ-ლურჯი ლითონის ამაღლამა, რომელიც გამოყენებულია მიკენის სატევრის პირებისა და ვერცხლს ფიალების დეკორირებისათვის, მაგრამ მაინც საეკვოდ მიიჩნევენ საკვლევი ტერმინის ასეთ განმარტებას. კომენტატორები ამხავილებენ ყურადღებას იმ გარემოების მიმართ, რომ სევადა ლითონზე, კერძოდ ვერცხლსა და ოქროზე გავარვარების მეშვეობით დაიტანება. ისინი არ გამორიცხავენ შესაძლებლობას, რომ შეიძლებოდა ვერცხლისა და ოქროს ორნამენტების წინასწარი მოსევადება, მაგრამ, მათი აზრით, PY 244 = Ta 714 ავეიწერის სკამს, როგორც ჩანს, ხისას, რომელიც ინკრუსტირებულია ოქროსა და kyanos-ის ფენიქსებით, ეს კი სავარაუდოს ხდის ისეთი მასალის გამოყენებას, რომლის მარტო-

¹²³ ლაროშის დაკვირვებით (დასახ. ნაშრომი, გვ. 1:), ხეთების ფრაზეოლოგიაში არსებობს კავშირი „რკინა“ და „ცა“ ცნებებს შორის. შესაძლოა ასეთი დაკავშირება ძველ ხალხებში საერთო თავიებულებას შეადგენს და უნდა აიხსნას რკინის თავდაპირველი „ციური“ წარმოშობით: მაგრამ ინტერესს არ უნდა იკავს მოკლებული, რომ ქართულთა შემეცნებასა და ფრაზეოლოგიაში არა მარტო რკინა, არამედ, შევადგინო და მოკვდიის ცნებაც ცას უკავშირდება. მ. მარის დაკვირვებით, ჰინურში რკინის აღმნიშვნელი სიტყვა ე რ კ ი ნ ა ა/ე/ე კ ი ნ ა ა გამოთქმავში — ე რ კ ი ნ ა ჩ ა ა/ე/ე კ ი ნ ა ჩ ა ა „ცას“ უნდა ნიშნავდეს. მანვე მიაქცია ყურადღება ქართულში ამ მხრივ საინტერესო გამოთქმებს: „ცა მოკუნდა ვარსკვლავებით“ და სხვა (იხ. H. Я. М а р е, Я ф е т и - ч е с к и е э л е м е н т ы в я з ы к а х А р м е н и и, გვ. 141, შგვ. 1, გვ. 142). ტერმინის კვლევის ისტორიის თვალსაზრისით უნდა აღინიშნოს, რომ ე. ჰერცფელდი ერთ პირველთაგანი იყო, ვინც ამ მიმართულებით ყურადღება გამახვილა. იმ ფაქტორი ვითარების საფუძველზე, რომ რკინის აღმნიშვნელი სიტყვების დიდი უმრავლესობა: ბერძნულ *chalybs*, სირიული — *sbrj* (შდრ. ქართული „რკინა“), ავესტური — *sprijahena* წარმოადგენს სახელწოდებით სახელწოდებება, რომ ასურული *habalkinu* ფინიკურ სახელს დაუკავშირა. მისი აზრით, *habalkinu*, როგორც რკინის აღმნიშვნელი ტერმინი, მიუთითებს მის წარმოშობაზე ხალიბების ქვეყნიდან და შესაბამისად ამ ტერმინის თავდაპირველი, მართებული ფორმა *habalkinu* უნდა იყოს (E. Herzfeld, *Zoroaster and his World*, II, გვ. 784, 789). ჩვენ უფრო სარწმუნოდ გვეჩვენება, რომ ბერათა ასეთი ვადანაცვლები გარეშე *habalki* ტერმინში ტრიალ ტომების ეთნიკური სახელის კიდევ ერთი ვარიანტი დაეინახოთ. აკი „დაბადებაში“ ა ბ ე ლ. ა ა ბ ა ლ სახელების სახით ამ ტერმინთან უფრო მიახლოებული ფორმებიც გვაქვს დადასტურებულ. ვაიხსენოთ, რომ წყაროები *apalki* ფორმასაც გვიმომწებენ (E. L a r o c h e, დასახ. ნაშრომი, გვ. 10). მეორე მხრივ, იქნებ კიდევ ერთხელ მივუბრუნდეთ იმ შესაძლებლობას, რომლის მიმართ ზემოთ (იხ. შგვ. 105) ვამახვილებდით ყურადღებას, რომ ტრიალ ტომთა ეთნიკური სახელების ზოგი ვარიანტი აშკარად ამკლავებს კავშირის სპილენძის, სპილენძზე მომუშავესა და, საერთოდ, მელთონის აღმნიშვნელ სიტყვებთან შემერულსა და ასურულში.

¹²⁴ M. Ventris and J. Chadwick. Dokumentes in Mycenaean Greek. Cambridge, 1956, გვ. 339.

¹²⁵ M. Ventris and J. Chadwick, იქვე, გვ. 344.

ოდენ ფორმირებაა შესაძლებელი. ასეთ მასალად, კომენტატორთა მიხედვით, მისაჩნევია ლურჯი მინა თუ მისი პასტა, რომელიც ფართოდ იყო გამოყენებული როგორც ეგვიპტეში საოჯახო ნივთების შესამკობად, ისე ტირინოს მეგარონის ბოქრდიურების სამკაულშიც¹²⁶.

აღსანიშნავია, რომ როგორც ვაისი მიუთითებდა, ლითონის სევადაც ფართოდ იყო გამოყენებული მიკენში სატევრის პირებისა და ვერცხლის ფიალების შესამკობად. მეორე მხრივ, ისიც უნდა ითქვას, რომ პილოსის მრავალრიცხოვან დოკუმენტებს შორის მხოლოდ ორად ორ დოკუმენტშია kyanos-ი მოხსენებული. ეს გარემოება აშკარად იმის მაჩვენებელია, რომ საკვლევი ტერმინით აღინიშნებოდა რაღაც უცხო და იშვიათი მასალა. ლურჯი მინა კი, როგორც თვით კომენტატორები აღნიშნავენ, იმ დროს ფართოდ იყო ცნობილი და გამოყენებული. არ გვეჩვენება დამაჯერებლად კომენტატორთა ის საბუთიც, თითქოს kyanos-ის მიჩნევა ლითონის სევადად არ არის მართებული, რადგან ლითონის სევადა გავარჯერებით დაიტანება, წარწერაში მოხსენიებული kyanos-ით შემკული სკამი კი ის იყო და მისი გავარჯერება არ შეიძლებოდა.

kyanos-ი, როგორც დავინახეთ, მოხსენიებულია ორ დოკუმენტში სამჭკრ: ერთ შემთხვევაში ის იხსენიება ქვის მაგიდის სამკაულად, ხოლო სხვა შემთხვევებში სკამებისა. საბუთში სკამების მასალა მითითებული არ არის. გარდა ამისა. კონტექსტიდან (მღრ. PY 244 = Ta 714) არც ის ჩანს ნათლად, kyanos-ით უშუალოდ სკამის ზურგი იყო ინკრუსტირებული, თუ ამ ზურგზე დატანილი ოქროსა და ვერცხლის გამოსახულებანი. რაც შეეხება ფეხის დასადგამ მკირე მერხს, ის შეიძლება სულაც ლითონისა ყოფილიყო.

ამრიგად, ტექნიკურ მოსაზრებათა საფუძველზე უარყოფა იმისა, რომ kyanos-ი არ შეიძლება აღნიშნავდეს ლითონს ან ლითონის სევადას და მაინცა და მაინც ლურჯ მინას, თუ მის პასტას შეესაბამება, არ უნდა იყოს დამაჯერებელი. განხილული დოკუმენტები მხოლოდ ერთადერთი დასკვნის შესაძლებლობას იძლევა: kyanos ტერმინი აღნიშნავს მიკენური სამხაროსათვის უცხო, იშვიათ, ნაკლებ გავრცელებულ მასალას, რომელიც არ შეიძლება მინა იყოს და არც სხვა იმ დროს ცნობილი და ფართოდ გამოყენებული მინერალი, თუ ლითონი.

იმის გასაგებად, რას შეიძლება აღნიშნავდეს ან საიდან შეიძლება მომდინარეობდეს ეს ტერმინი, შევეხოთ მას უფრო დაწერდებით.

როგორც გ. ვენტორისისა და ი. ჩადვიკის კომენტარებში, ისე ლექსიკონში, რომელიც დართული აქვს მათ მიერ გამოცემულ პილოსის დოკუმენტებს, აღნიშნულია, რომ ტერმინი kyanos შეესაბამება ჰომეროსთან დადასტურებულ სიტყვებს *κῦανος* და *κῦανος*¹²⁷. *Κῦανος* და მისგან ნაწარმოები ზედსართავი სახელი *κῦανος* ძველ ბერძნულში ნაკლებად გავრცელებული. ამიტომ საფიქრებელია, რომ ეს სიტყვა მიკენურიდანაა დამკვიდრებული ძველ ბერძნულში. *Κῦανος* სიტყვა და მისგან შექმნილი კომპოზიტები შედარებით ფართო ხმარებაშია ჰომეროსის ეპოსში ძირითადად, მიკენურ ყოფით თავისებურებათა აღწერის დროს. მ. ვენტორისისა და ი. ჩადვიკის მიხედვით, ეს სიტყვა ჰო-

¹²⁶ M. Ventris and J. Chadwick, დასახ. ნაშრომი, გვ. 340; მღრ. Studies in Mycenaean inscriptions and dialect 1953—1955, გვ. 22.

¹²⁷ იქვე, გვ. 340, იქვე ლექსიკონი.

მეროსთანაც ლაპის-ლაზურის თუ მის სინთეტურ შემცველს ლურჯ მინას აღნიშნავს¹²⁸. სხვა მნიშვნელობებთან („ციხფერი“, „ლურჯი“, „სპილენძის ციხფერი კარბონატი“ და სხვ.) ერთად ლურჯ მინად და მინის პასტად განმარტავს ამ სიტყვის ზოგიერთი ცნობილი ლექსიკოგრაფი¹²⁹. სრულიად განსხვავებული აზნაა მოკემული ჰომეროსის სპეციალურ ლექსიკონში, სადაც *χάσμος* და მისგან ნაწარმოები სიტყვები განმარტებულია ცალკეული კონტექსტების მიხედვით. ეს განმარტებებია: ფოლადი, ფოლადა, ციხფერი ფოლადი, მუქი¹³⁰. ეს უკანასკნელი უფრო ხშირად კომპოზიტების ნაწილად გვევლინება. მაგალითად, *χάσμο-χάμης* — „მუქთმინი“ (ეპითეტი პოსეიდონისა), *χάσμο-πυφός* — „მუქციხირიანი“ (ეპითეტი გემისა). როგორც ვხედავთ, ლაპის-ლაზურის, ლურჯი მინის, თუ ამ მინის პასტის ხსენებაც არ არის. დასასრულს, უახლეს ძველბერძნულ-რუსულ ლექსიკონში *χάσμος* განმარტებულია, როგორც ფოლადა ისე ევადა (вороненная сталь, черновороненная сталь)¹³¹. მართალია, აღნიშნული ლექსიკონი საკვლევი სიტყვის სხვა მნიშვნელობებსაც გვიდასტურებს, მაგალითად, ლაქვარდის ქვა (პლატონთან), მოშავო ლურჯი (ანაკრეტონთან, ლუკიანესთან), მაგრამ ეს საუკუნეთა მანძილზე მოცემული სიტყვის შინაარსის შეცვლაზე უფრო უნდა მეტყველებდეს, ვიდრე მისი თავდაპირველი მნიშვნელობის დაცვაზე.

საკითხის ნათელსაყოფად მივმართოთ ჰომეროსის ტექსტს. იმ ლიტერატურულ წყაროთაგან (ანაკრეონტი, პლატონი, თეოფრასტი, ლუკიანე) განსხვავებით, რომელსაც ემყარებან ლექსიკოგრაფები *χάσμος* სიტყვის ლურჯ მინად, მინის პასტად, თუ ლაპის-ლაზურად განმარტების დროს, ჰომეროსის ტექსტი დროითაც და შინაარსის მიხედვითაც მიკენურ სამყაროსთანაა დაკავშირებული. ტერმინი *χάσμος* და მისგან ნაწარმოები სიტყვები ჰომეროსის ეპოსის უძველეს შრეებს განეკუთვნება. ის როგორც ძველი მიკენური თქმულებების შემადგენელი ნაწილი, ამ თქმულებებთან ერთად მოხვდა ეპოსში, ანდა დამკვიდრდა ჰომეროსის ენაში, როგორც აქვევლთა მემკვიდრეობა.

ტერმინი *χάσμος* უშუალოდ (და არა, როგორც ნაწილი რომელიმე კომპოზიტისა) მოხსენიებულია „ილიადაშიც“ და „ოდისეაშიც“. „ილიადაში“ ამ ტერმინს ჰომეროსი იყენებს XI სიმღერაში აგამემნონის შეიარაღების აღწერის დროს. ჰომეროსი გადმოგვცემს, რომ აგამემნონის აბჯარს, რომელიც მას კვიპროსში მეფემ კანარისმა უბოძა, როცა გაიგო აქვევლები ტროას წინააღმდეგ ილაშქრებნო, გასდევდა ათი ზოლი შავი *χάσμος*-ისა (*δέκα ὀκταμύλαχμος χάσμος*)¹³². აქვეა აღწერილი აგამემნონის ვეება ფარი, რომელსაც შემოვლებული ჰქონდა ათი რიგი სპილენძის რკალებისა, შუა ნაწილი კი ფარისა მოქვილი იყო კალის ოცი თეთრი ბალთით: მათ შორის შუა, სხვასთან შედარებით უფრო გამოზიდული ბალთა, *χάσμος*-ისა იყო¹³³.

¹²⁸ M. Ventris and J. Chadwick, იქვე, გვ. 340 და ლექსიკონი.

¹²⁹ იხ. მაგალითად, E. Boisacq. Dictionnaire etymologique de la Langue Greeque. Heidelberg — Paris, 1938, გვ. 527; I. B. Hoffmann. Etymologisches Wörterbuch des Griechischen, I Teil, München, 1949, გვ. 163.

¹³⁰ G. Autenrieth, A Homeric Dictionary, translated by R. P. Keep, Revisend. by Isaac Flagg. University of Oklahoma Press, 1958, გვ. 170.

¹³¹ И. X. Дворецкий, Древнегреческо-русский словарь, I, 1948, стр. 991.

¹³² II. XI, 24.

¹³³ II. XI, 35.

აგამემნონის საბრძოლო ფარის აღწერილობიდან ნათლად ჩანს, რომ ფარის შუა ნაწილი, რომელიც ყველაზე დიდ სიმაგრეს მოითხოვს, მოჭედულია არა იმ დროს ცნობილი სხვა ლითონებით (ეს უკანასკნელი ფარის დანარჩენი სიერციის გასამაგრებლად გამოყენებული), არამედ რაღაც ახალი, როგორც ჩანს, გაცილებით მაგარი მასალით — *ხაჟოი*-ით. ასეთივე აზრამდე მიყვავართ აგამემნონის აბჯარსაც, რომელიც, როგორც ჰომეროსის ტექსტიდან ირკვევა, სწავდასხვა ლითონის ზოლებსაგან იყო შედგენილი. აღსანიშნავია, რომ აბჯარში ოცი ზოლი კალისა იყო, თორმეტი — ოქროსი, ხოლო *ხაჟოი*-ისა ყველაზე ნაკლები — მხოლოდ ათი ზოლი¹³⁴. ბუნებრივია დაისვას კითხვა, ხომ არ შეიძლება ტერმინი *ხაჟოი* აღნიშნავდეს ყველაზე მაგარ, მაგრამ ჯერ კიდევ იშვიათ ლითონს — ფოლადს, რომელსაც, როგორც ეს ძველადმოსავლური წყაროებიდან ჩანს, ამ დროს სულ უფრო და უფრო იყენებენ ძველ სამყაროში. ტერმინის შინაარსის ასეთ განმარტებას მხარს უნდა უჭერდეს „ოდისეას“ ტექსტის ანალიზიც.

„ოდისეას“ VII სიმღერაში აღწერილია ოდისეესის მისვლა ფეაქების მეფის ალკინოეს სასახლეში. ოდისეესი განცვიფრებულია სასახლის დიდებულებით: სპილენძის კარიბჭეთი, კარიბჭედან სასახლემდე გაზიდული სპილენძის კედლებით, ამ კედლების *ხაჟოი*-ის ჭონჯურებით (*ჭყვიჯად ხაჟოი*) და სხვა.¹³⁵ არც ამ შემთხვევაში იქნებოდა მართებული, რომ ტერმინი *ხაჟოი* ლურჯი მინის პასტის, ან მინის, ანდა ლაპის-ლაზურის აღმნიშვნელ სიტყვად მიგვეჩინია. მართალია, ალკინოეს სასახლის აღწერილობა დატვირთულია ჰიპერბოლებით: სპილენძის კარიბჭე, სპილენძის კედლები, ოქროს კარები, ვერცხლის კარის ჩარჩოები და სხვა¹³⁶, მაგრამ ყოველივე ეს არ სცილდება ლოგიკის ფარგლებს და არსად არ იგრძნობა შეუსაბამობა. ჰომეროსისათვის კი სწორედ შეუსაბამობის თავზე მოჩვევა იქნება, თუ ზემოთ მოტანილ კონტექსტებში *ხაჟოი*-ს არალითონთა აღმნიშვნელ სიტყვად ვიგულისხმებთ.

საკვლევი ტერმინის შინაარსის ნათელსაყოფად შევაჩეროთ ყურადღება ჰომეროსის მიერ გამოყენებულ ერთ განსაზღვრაზეც, რომლის შემადგენელ ნაწილს *ხაჟოი* სიტყვაც შეადგენს. ეს განსაზღვრაა *ხაჟოიანჯა* და ეხება მაგიდას, რომელზეც ჰეკამედა გაუმასპინძლდა ნესტორსა და მახაონს¹³⁷. *ხაჟოიანჯა* ნიშნავს *ხაჟოი*-ის ფეხებიანს. თუ ამ შემთხვევაში ტერმინში *ხაჟოი* ზემოხსენებულ მკვლევართა მიერ შემოთავაზებულ შინაარსს ჩაედებთ, აბსურდამდე მივალთ: გამოვა, რომ ჰეკამედას მაგიდას მინის პასტის, მინის ან ლაპის-ლაზურის ფეხები ჰქონია. ჰომეროსის ტექსტის სპეციალურ ლექსიკონში აღნიშნული ტერმინი განმარტებულია, როგორც მოლურჯო-ფოლადისფერი ფეხებით (*with steelblue feet*).¹³⁸

არ არის გამორიცხული, რომ ზემოთ განხილულ კონტექსტში *ხაჟოიანჯა* „ფოლადის ფეხებიანს“ ნიშნავდეს. მით უმეტეს, რომ ლითონის მცირე ავეჯს

¹³⁴ II, XI, 24—25. ამ კონტექსტში საკვლევი აღვლი ძველბერძნულ-რუსულ ლექსიკონში განმარტებულია ასე: «Двѣсти полосъ черновороненой стали (на доспѣхах Агамемнона); об. И. Х. Д в о р е ц к и и, დასახ. ნაშრომი.

¹³⁵ Od., VII, 87.

¹³⁶ Od., VII, 86—90.

¹³⁷ II., XI, 629 და შემდ.

¹³⁸ G. Autenrith, დასახ. ლექსიკონი, გვ. 170.

სხვა ძველბერძნულ წყაროშიც ასახელებენ. მაგალითად, პეროდოტე გადმოგვცემს, რომ იაზონს არგოზე სპილენძის სამფეხი მოჰქონდა¹³⁹.

ტერმინის შედარებით იშვიათი გამოყენება ძველ ბერძნულ სალიტერატურო ენაში, დროთა ვითარებაში მისი პირვანდელი შინაარსის შეცვლა ახალი შინაარსით, ხოლო აღნიშნული მნიშვნელობის აღსანიშნავად, როგორც ქვემოთ ჩქნება ნაჩვენები, ახალი სიტყვის სესხება, სვამს ძველბერძნულში ახალი სიტყვის იმპორტირების საკითხს. ტერმინის შედრწევა ამა თუ იმ სამყაროში დაკავშირებული უნდა იყოს იმ მასალის იმპორტთან, რომელსაც ეს ტერმინი აღნიშნავს.

ზოგიერთი ლექსიკოგრაფის აზრით, საკვლევი ტერმინის ეტიმოლოგია უცნობია და ძველბერძნულში იგი ნასესხები უნდა იყოს¹⁴⁰. მ. ვენტორსი და ი. ჩადვიკი უფრო გარკვეულ დასკვნამდე მიდიან: ისინი ფიქრობენ, რომ როგორც პოლოსის წარწერების kyanos, ისე ძველბერძნული ახალი ნასესხები სიტყვა არაინდოევროპული წარმოშობისა და შეიძლება უკავშირდებოდეს უფარტიულ ტერმინს qinu, აქადურს uqnu, რომლებიც საორჟოფოდ, შეიძლება ეწოდებოდეს, ან ლურჯ მინის პასტის აღნიშნავდნენ და უცნობი შინაარსის ხურიტულ ტერმინს Ku-wa-an-nas-e¹⁴¹. აღსანიშნავია ისიც, რომ ბერძნულ ახალი სიტყვის ამ ბოლო დროს აკავშირებენ ხეთურ ტერმინთან kunnan, რომელიც სპილენძის აღნიშნული სიტყვის urudu სინონიმი ჩანს¹⁴², მეტიც, სულ ახლახან გამოითქვა მოსაზრება, რომ ხეთური „კუნა“ და ბერძნული „კიანოს“ შეიძლება იგივე ტერმინია, რაც ქართული „კინა“. მართალია, ღიადა დატოვებული საკითხი ამ ტერმინის წარმომავლობის შესახებ—ქართველურიდანაა შესული იგი ხეთურსა და ეგეოსურ სამყაროში, თუ პირიქით, მაგრამ სამართლიანადაა აღნიშნული, რომ ეს შესატყვისობა მეტყველებს ქართველი ტომების მკიდრო კონტაქტზე ხეთურ სამყაროსთან ძვ. წ. II-I ათასწლეულებში¹⁴³.

შემდგომ გ. მელიქიშვილმა რამდენადმე შეცვალა თავისი დამოკიდებულება საკითხისადმი და ა. გოეცეს იმ დებულებაზე დაყრდნობით, რომ თავდაპირველი ფორმა საძიებელი ხეთური ტერმინისა იყო kunannan, ხოლო უფრო გვიანდელი kunnა და, რომ ქართული რკინა // კინა სწორედ ამ უკანასკნელს უკავშირდება, შესაძლებლად მიიჩნია სიტყვა რკინა // კინა მცირეაზიური სამყაროდან ქართულში შედარებით გვიან შეთვისებულ სიტყვად ელიარებინა¹⁴⁴. ავტორმა ამავე შრომაში გაამახვილა ყურადღება იმის მიმართაც, რომ ჩვენ საქმე გვაქვს მცირე აზიაში, კავკასიასა და ეგეოსურ სამყაროში ფართოდ გავრცელებულ ტერმინთან, რომელიც ხეთურ ეპოქაში სპილენძს შეესატყვისება, ხოლო ბერძნულ სამყაროში უკვე — ფოლადს.

¹³⁹ Herod., VI, 179.

¹⁴⁰ E. Boisacq, დასახ. ნაშრომი, გვ. 527; I. B. Hoffman, დასახ. ლექსიკონი, გვ. 163.

¹⁴¹ M. Ventris and J. Chadwick, დასახ. ნაშრომი, ლექსიკონი.

¹⁴² H. Limet. Le travail du Metall au pays du Sumer au temps de la III dinastie d'Ur. Paris, 1960, გვ. 37; მაგრამ urudu ყოველთვის როდი უნდა ითარგმნებოდეს, როგორც სპილენძი, ხშირ შემთხვევაში იგი აღნიშნავს ზოგადად ლითონს (იხ. H. Limet, იქვე, გვ. 33).

¹⁴³ გ. მელიქიშვილი, საქართველოს, კავკასიისა და მახლობელი აღმოსავლეთის უძველესი მოსახლეობის საკითხისათვის, გვ. 97—100.

¹⁴⁴ Г. А. Мелкишишлин, О некоторых наименованиях металлов в древне-восточных и кавказских языках, ВДИ, № 4, 1968, стр. 125.

ამრიგად, სპეციალისტები მიიჩნევენ, რომ kyanos არაინდოევროპული სიტყვაა, ნასესხებია მიკენური ბერძნულის მიერ, ხოლო ჰომეროსის მეშვეობით შესულია ძველბერძნულშიც. ამ სიტყვის სამშენებლოდ მცირეაზიურ სამყაროს ასახვლებენ. თუ მხედველობაში აღარ მივიღებთ kyanos სიტყვის ვენტრის-ჩადვიკისა და ზოგი ლექსიკოგრაფის ზემოთ განხილულ განმარტებებს, რომლებიც მათივე ავტორების მიერ არსებითად ჭოჭმანითაა წამოყენებული და, როგორც დავინახეთ, ფაქტიურ ვითარებას არ შეესაბამება, თავისთავად იბადება კითხვა, ხომ არ შეიძლებოდა ტერმინი kyanos — წარმოშობით მცირეაზიური სიტყვა, დავუკავშიროთ სწორედ მცირე აზიის უძველესი მოსახლეობის ჭანების სატომო სახელის უძველეს ფორმას კაინ (ცარიანტები კე ნ//კ ი ნ). ეს არ უნდა იყოს ერთადერთი შემთხვევა ჭანების და, საერთოდ, სამხრეთ-აღმოსავლეთი მავიზღვისპირეთის უძველესი მელითონე ტომების ეთნიკური სახელების ლითონის აღმნიშვნელ სიტყვებად დამკვიდრებისა. ამის შესახებ ჭერ კიდევ ნ. მარი ამახვილებდა ყურადღებას. იგი აღნიშნავდა, რომ ქართული სიტყვა რკინა და მისი პარალელური ფორმა კინა, რომელიც კე ე ნ ანუ ჭანების სატომო სახელწოდებები მომდინარეობს, გავრცელებულია სემიტურ სამყაროშიც. მისივე აზრით, რკინა მოისის აგრეთვე შუბის აღმნიშვნელ სიტყვაში a-kin-ak, რომელიც ფაქტიურად რკინას ნიშნავს, და ბერძნულშიცაა დამკვიდრებული¹⁴⁵ (ჰეროდოტე, ქსენოფონტი). ასეთი მაგალითები ქართულშიც დასტურდება. ამ მხრივ საინტერესო მასალას გვაწვდის ნ. რეხვიაშვილი¹⁴⁶. ირკვევა, რომ საქართველოს ეთნოგრაფიულ სინამდვილეში მაგარი რკინის ანუ ფოლადის შემდეგი სახელები იყო ცნობილი: ტობართინი, რომელშიც, როგორც ჩანს, დაცულია ტიბარენთა სახელი (მდრ. თობალ და სეპტუაგინტას — თობერ), კანარი, რომელიც აშკარად ჭანთა სახელიდან მომდინარეობს, და ხალდი. უკანასკნელი სახელი, ერთი მხრივ, ნიშანდობლივად ეხმაურება ბერძნულში ფოლადის აღმნიშვნელ სიტყვად χάλυξ ეთნიკური ტერმინის დამკვიდრების ცნობილ ფაქტს¹⁴⁷, ხოლო მეორე მხრივ, ხაზს უსვამს ტობართინ და კანარ ტერმინთა ეთნონიმურ წარმოშობას.

¹⁴⁵ Н. Я. Марр, Термин «скиф», Избранные работы, V, 1935, гл. 37; აღსანიშნავია, რომ აკინაკი „შუბალ“, „ლახერად“ განმარტებული აქვს საბასუ და, რომ იგი არ აღნიშნავს ამ სიტყვის უცხოურ წარმომავლობას, როგორც ეს მას სჩვევია (ქართული ლექსიკონი, 1928, გვ. 7). ბერძნული ენის სპეციალისტები ამ სიტყვას სპარსულიდან ნასესხებად მიიჩნევენ, თუმცა აღნიშნავენ, რომ სპარსულში ამ სიტყვის ნაშთი, უტყუარი ფორმა (Originalform) ნაპოვნი არ არის (L. Meyer, Handbuch der griechischen Etymologie. Leipzig, 1901—1902).

¹⁴⁶ ი. ნ. რეხვიაშვილი, ქართული ხალხური მეტაფორა, თბ., 1964, გვ. 25.

¹⁴⁷ ამ მხრივ სხვა საინტერესო შეხვედრაც შეიძლება აღინიშნოს ქართველურ ენებში. კვირის ერთ-ერთი დღის, სამშაბათის სახელწოდება შედგენილია რკინისა და დღის აღმნიშვნელი სიტყვებისაგან ერკინახხა, ეკინიჩხა, იკინაჩა, იკინაშხა (Н. Я. Марр, Яфет. элементы в языках Армении, гл. 142, 143; ივ. ჯავახიშვილი, ისტორიულ-ეთნოგრაფიური პრობლემები, გვ. 187). სამშაბათს ეწოდება აგრეთვე თახაშხა და ტკინაშხა, რომლებშიც, ივ. ჯავახიშვილის მტკიცებით, დაცულია ხეთური ომის დღერტის თარქუნის, თარხონის სახელი. ამ უკანასკნელს უკავშირებდა ავტორი აგრეთვე ტერმინს ტაროსი (მდრ. ჭანური ტარონი), რომელიც შეიძლება ტარხონისაგან მომდინარეობდესო (ივ. ჯავახიშვილი, ქართველი ერის ისტორია, I, 1928, გვ. 124—128). მართლაც, ქართული წარმოართული კალენდრის მიხედვით სამშაბათი ომის დღერტის არსის დღეა. ამიტომ საველიხსშოა, რომ ხალიბებს ახ. წ. I ს. პოეტო-ეპიკოსი გაიუს ვალერი ფლავი სეტინ ბალბი მარსის მოსახლეებს უწოდებს (ВДИ, 1949, № 2, გვ. 343), ხოლო აპოლონიოს როდოსელის სქოლიასტთან დაცული ლეგენდის მიხედვით რკინის აღმომ-

შეუძლებელი არ უნდა იყოს ლითონის აღმნიშვნელ სიტყვად ტრანსფორ-
მირებული ქართული სატომო სახელის ლითონის სახელწოდებად დამკვიდრება
ქართველურ ენებშიც. ასეთ შესაძლებლობას ფაქტობრივად გვიდასტურებს
ქართულ მეტყველებაში არსებობა ზემოხსენებული ფოლადის აღმნიშვნელი
ტერმინებისა ტო ბ ა რ თ ი ნ ი, კ ა ნ ა რ ი, ზ ა ლ დ ი. ამის მაგალითია თურ-
ქეთში გავრცელებული ერთ-ერთი სახელი სიმინდისა ლ ა ზ უ ტ, რაც „ლაზურ
ბალახს“ ნიშნავს, და ამ ტერმინის გავრცელება სიმინდის აღმნიშვნელ სიტყვად
ლაზურში.

ამრიგად, ზემოთ ნაჩვენები იყო, რომ ტერმინი *kyanos* უცხოა ბერძნუ-
ლისათვის, რომ აშკარაა მისი ლტოლვა მცირეაზიური სამყაროსაკენ. ყოველ
შემთხვევაში *κυανη* სიტყვასთან მისი კავშირი სარწმუნო ჩანს, რომ შეიძლება
გარკვეული საფეხურებით ის კავშირში იყოს ქართულ სიტყვასთან *კიანა* //
რკიანა, რომელსაც თავის შირივ კანების სახელის უძველეს ფორმასთან
აკავშირებენ, რომ კანური ტომების ეთნიკური სახელები რკინის აღმნიშვნელ
და, საერთოდ, მელითონეობასთან დაკავშირებულ სიტყვებზედ დამკვიდრებუ-
ლია ბერძნულშიც, სემიტურშიც, ქართულშიც.

ყოველივე ეს თითქმის გარკვეულ საფუძველს ქმნის *kyanos* ტერმინის და-
საკავშირებლად ჰანთა ეთნიკური სახელის უძველეს ფორმასთან *კიან* // *კენ*.
მაგრამ საჭიროდ მაგვიჩინია, ყურადღება დავეთმოთ ჰანთა სატომო სახელის კი-
დევე ერთ უძველეს ფორმას: მხედველობაში მაქვს *kyanos* სახელი, რომელიც
სავსებით ემთხვევა მიკენურ-ძველბერძნულ ტერმინს *kyanos*. ამ სახელწოდებ-
ით ბერძენი, რომელიც და ბიზანტიელი მწერლები (პტოლემეაოსი, პლინიუსი,
სტრუფანე ბიზანტიელი) აღნიშნავენ კოლხეთის ერთ-ერთ მდინარეს, რომელსაც
უპირატესად მდ. ჰიპოსთან და ფასისთან კავშირში ახსენებენ ხოლმე¹⁴⁸. ამჟა-
მად ვერ შევეხებით მდ. კიანეთისს ლოკალიზაციის საკითხს, მას არცა აქვს
ჩვენი მსჯელობისათვის არსებითი მნიშვნელობა, შევაჩერებთ ყურადღებას
მხოლოდ არქანჯელო ლამბერტის ერთ ცნობაზე: „ზოფის შემდეგ რომ მდინა-
რეა, — გადმოგვიკვს ლამბერტი, — მკვიდრნი უწოდებენ მას კიანისწყლად და
რუკებზე კი იწერება *Ciane*. ეს მდინარე შეერთვის ხოფს და ამასთან ერთად
შეერთვის ზღვას. ჩვენი აზრით, ეს სახელი იმიტომ ეწოდება ამ მდინარეს,
რომ მასთან მოდის სავაჭროდ თავისი პატარა ნაგებობი და ჩერდება ერთი მე-
ზობელი ხალხი, რომელსაც კჰევია ჰანია“¹⁴⁹. აქ მთავარია არა ახსნა-განმარტება
ავტორისა, არამედ ფაქტობრივი ხასიათის ცნობა, რომ *Ciane* ჰ ა ნ ი ს წ ყ ა ლ ს
აღნიშნავს და, მაშასადამე, ჰ ა ნ ეთნიკური სახელის შესაბამის ფორმალაა მი-

ჩვენა ხალიბებმა თავისი სატომო სახელი მიიღეს ხალიბისაგან, რომელიც ომის ღმერთის არგისი შეი-
ლის იყო (ВДИ, 1947, №3, გვ. 288). აქ ორ გარემოებას უნდა მივუხედოთ ყურადღება: საბერძნეთში არე-
ლისი კულტ არ იყო მინც და მინც გავრცელებული და წყაროები თითქმის არ ასახელებენ ადგი-
ლებს, სადაც მას თავიანთ სტემდნენ. პირიქით, ზოგიერთი წყაროს ცნობით (Paus. III, 24, 5) არე-
ლისი კულტმა საბერძნეთში კოლხეთიდან შეადგინა (იხ. Г. А. Лордкипанидзе, Некоторые
вопросы религии и культуры античной Колхиды, საქ., კავ. და მახლ. აღმოსავლეთის
ისტორიის საკითხები, თბ., 1968, გვ. 339). მეორე მხრივ, ტროას ომის დროს არგისი ტროელთა
მხარეზე იბრძვის და თინას უპირისპირდება (იხ. II, V, 29—38, 507 შმდ... 591 შმდ.), მხოლოდ
მაშინ შესძლო ავამენონმა დაემარცხებინა პლინიონების მეთაური ჰოდოსი, როცა ათინამ გაიტ-
ყუა ბრძოლის ველიდან არგისი (II, V, 35—39). აქ მრავალი საკითხი იხილება, მაგრამ მათ ამჟერად
სამწუხაროდ, ვერ შევეხებით.

¹⁴⁸ Plin. NH, 13; 6. ლ ო მ ო უ რ ი, დასახ. ნაშრომი გვ. 45; გეორგიკა, III, გვ. 274.

¹⁴⁹ ა რ კ ა ნ ქ ე ლ ო ლ ა მ ბ ე რ ტ ი, სამეგრელოს აღწერა, თბ., 1938, გვ. 175.

საჩნევი. აკად. ს. ჭანაშვიას გამოთქმული აქვს ვარაუდი, რომ არქანჯელო ლამბერტისთან *ci* ჭგუფი „კ“ აფრიკატს გადმოცემს და ლამბერტის რუკაზე არსებულ განმარტებაში — „*Cianeus fl. incolis, Cianis*“ უნდა იკითხებოდეს როგორც „ჩანის“, რაც „ქანის“ უდრის¹⁵⁰. აქედან გამოდის, რომ *Cianis* ჭ ან სახელის იტალიური ტრანსლიტერაციაა. ჩვენი აზრით კი თუ *ci* ჭგუფს „ჩ“ ბგერის იტალიურ გადმოცემად მივიჩნევთ და არა უფრო ძველი ბერძნულ-ლათინური დაწერილობის განმეორებად, მაშინ *Cianis* ტერმინი უფრო იმას მოწმობს, რომ ჭ ან ეთნიკური სახელწოდების იტალიურად გადმოცემის ასეთი შესაძლებლობაც არსებობს. თუ მივაჭკვევთ ყურადღებას იმაზე, რომ არქანჯელო ლამბერტის რუკაზე მოცემულ განმარტებაში მდ. ქანისწყალის აღსანიშნავად ნახმარია *Cianeus* ფორმა, დავინახავთ, რომ ის აშკარად დამოკიდებულია პლინიუსთან დამოწმებულ იმავე მდინარის სახელწოდებაზე *Cuaneos*. ეს უქანასკნელი კი განმეორებაა ბერძნულ წყაროებში არსებული ფორმისა *κυναιος*, რომელიც კვლავ მდინარე „*κυναιος*-თან კავშირში შემონახული აქვთ პტოლემიოსს და სტეფანე ბანანტიელს¹⁵¹. ამაზე უნდა მიუთითებდეს სიტყვის საერთო აღნაგობა და გამოყენება *y*-სა, რომელიც ლათინურში, როგორც წესი, ბერძნული კონსტრუქციების გადმოსაცემად იხმარება. პლინიუსთან *cy* ჭგუფი რომ უნდა წაიკითხოს როგორც „კი“ და არა როგორც აფრიკატი, ამას ნათლად გვიჩვენებს შემდეგიც: პლინიუსი ახსენებს მოძრავ სვეტლებს კიანებს (*Cyaneae*)¹⁵², რომლის სახელი შესაბამეა ბერძნულ — *κυναιος* და, როგორც ჩანს, ამ უქანასკნელსაგან მომდინარეობს (ეს კლდეები ასე მოხსენიებული აქვთ პეროდოტეს (IV, 85, 89), ძვ. წ. III ს. პოეტს თეოკრიტეს და სხვებს). მაშასადამე, *Cyaneos* ტერმინშიც, რომელიც ბერძნული წყაროების *κυναιος*-ის შესატყვისია, თავიდან *c* უნდა გადმოსცემდეს „კ“ — ბგერას და არა აფრიკატს.

აქეთია ის მონაცემები, რომელნიც ნათლად ავლენენ სამხრეთ-აღმოსავლეთი შავიზღვისპირეთის უძველესი მელითონე ტომების კვალს მცირე აზიაში, არა მარტო მათი ტერიტორიული განსახლების, არამედ კულტურულ-ტექნიკური გავლენის თვალსაზრისითაც, რაც მათი განსახლების ფარგლებს დიდად სცილდება. როგორც დავინახეთ, ძვ. წ. II ათასწლეულის მეორე ნახევრის დასაწყისიდან ძველღმრთაეულურ ტექსტებში ჩნდება რკინის ნივთები უკვე როგორც წარმოების პროდუქტი და მათი აღმნიშვნელი ამ წყაროთათვის უცხო ტერმინები. როგორც ვრთს, ისე მეორეს ნიადაგი არ ექებნება ძველღმრთაეულური ქვეყნების წიაღში. ამიტომ სპეციალისტების უმრავლესობა მათ სათავეს ეძებს სამხრეთ-აღმოსავლეთი შავიზღვისპირეთის უძველეს მოსახლეობასთან, რომელიც ცნობილი იყო თავისი მელითონეობით. ასეთი ძიება, როგორც ჩანს, სწორ გზაზე დგომას ნიშნავს, რადგან, როგორც მცირე აზიის ძველ ქვეყნებში, ისე ეგეოსურ სამყაროში აშკარად შეიმჩნევა ქანურ ტომებთან — ამ უძველეს მელითონეებთან უშუალო თუ მეშვეული ურთიერთობის კვალი. ამის მაგალითია მიკენურ-ძველბერძნულში შეღწეუ-

¹⁵⁰ ს. ჭანაშვია, თუბალ-თაბალი . . . გვ. 197.

¹⁵¹ ნ. ლომოური, კლავდიოს პტოლემიოსი, „გეოგრაფიული სახელმძღვანელო“, ცნობები საქართველოს შესახებ, გვ. 45; ს. ყაუხჩიშვილი, გეოგრაფია, III, გვ. 274.

¹⁵² Plin., NH, VI, 32.

ლი ტერმინი *kyanos*¹⁵³, რომელიც ქანების სატომო სახელს უკავშირდება და ასეთივე რიგის მოვლენასთან გვაქვს საქმე ძველბერძნულ ტერმინშიც *χάμψι*, რომელიც ქანური ტომების ხალობ-ხალდების ეთნიკური სახელიდან მომდინარეობს. თუ პირველი მოვლენა განეკუთვნება რკინის ათვისების ადრეულ ხანას, რომელსაც პირობითად თუბალკაინური ვუწოდეთ, მეორე ევგოსურ სამყაროსთან სამხრეთ-აღმოსავლეთი შავიზღვისპირეთის უძველესი მოსახლეობის ურთიერთობის სრულიად ახალ ეტაპს ასახავს.

დასასრულ, თუ ზემოთ განხილულ ფაქტებს მცირე აზიის პოლიტიკური ისტორიის ზოგიერთი ცნობილი მოვლენის სინათლეზე შევხედავთ, საინტერესო სურათს მივიღებთ. ის პერიოდი, რომელსაც ჩვენ თუბალკაინური ვუწოდეთ, როგორც ცნობილია, მცირე აზიაში დიდი ძვრებით აღინიშნა. ძვ. წ. XIII ს. შუახანებში ასურელებმა გაანადგურეს მითანის სამეფო, ხოლო ამავე საუკუნის დასასრულისათვის ბოლო ეღება ხეთების სახელმწიფოსაც. ამ ორი უძლიერესი პოლიტიკური ერთეულის დამხობაში გარდა ასურელებისა ერთი მხრივ და ე. წ. „ზღვის ხალხებისა“ მეორე მხრივ, მონაწილეობა უნდა მიეღოთ ადგილობრივ ხალხებსაც. ეს გარემოება აისახა კიდევ საისტორიო წყაროებში: ამ დროის ასურული ტექსტების მიხედვით, ასურელებს უპირისპირდებიან სამხრეთით გაწეული ქაშქები და მუშქები¹⁵⁴. აღსანიშნავია, რომ ხეთების სამეფოს განადგურების შემდეგ დაიშალა ქაშქების დიდი გაერთიანება და ქაშქებს ჩვენ ვხვდებით სამხრეთ-აღმოსავლეთით გაცილებით უფრო მოკრძალებულ მდგომარეობაში¹⁵⁵. ადვილი შესაძლებელია, რომ ხეთების სამეფოს განადგურებაში და ქაშქების განდევნაშიც თავისი წვლილი გაიღოს უძველესმა აბორიგენმა მელითონე ტომებმა თუბალ-კაიანებმა, რომლებიც ძირითადი შიმწორებლები იყვნენ მითანელებისა და ჩეთებისათვის (უკანასკნელთა ძლიერების ხანაში) ბრინჯაოსა და რკინის მრისხანე იარაღისა. ამ იარაღისათვის ნედლეულის მოპოვებადამუშავება, შემდეგ თვით იარაღის დამზადება მასობრივი მოთხოვნილებისათვის გახდა საფუძველი მეტალურგიულ საქმიანობაში ჩაბმული ცალკეული ტომების გაერთიანებისა და მათი სატომო ორგანიზაციის გამტკიცებისა, ხოლო ლითონის იარაღი, განსაკუთრებით რკინისა, იქცა მრისხანე საშუალებად, რითაც მათ უნდა მოეხდინათ ჯერ მეზობელი მონათესავე ტომების კონსოლიდაცია, რაც კარგადაა ასახული ეთნიკურ ტერმინში თუბალკაინი, ხოლო შემდეგ მონაწილეობა მიეღოთ ხეთების განადგურებაში. ამიტომაც, რომ როცა ასურელები მიიწვევენ დასავლეთით მათ წინააღმდეგ ამდგარ ძალად, ასურულ ტექსტებში ტაბალის დიდი გაერთიანება ირეკლება (ARAB, 1, 579).

¹⁵³ ეს ერთადერთ შემთხვევა არ არის მიკენურში, ხოლო შემდეგ ამ უკანასკნელის მეშვეობით ძველბერძნულში, აღმოსავლური სიტყვების დამკვიდრებისა. დადგენილია, რომ სემიტური წარმოშობისაა ბილოსის წარწერებში ტერმინები *ku-ru-so* = *Зршотс*, *ki-lo* = *Зис(ш)* აგრეთვე *pa-ra-ku* = *Бракуш(с)*, რომელიც მოიღწერა აქადური სიტყვიდან *barāqtu* — „ზურმუხტი“. ეს კი იმას მოწმობს, რომ მიკენელებს ინტენსიური ურთიერთობა ჰქონდათ წინააზიის ხალხებთან უკვე ძვ. წ. II ათასწლეულს შუახანებიდან და იქნებ უფრო ადრეც (იხ. В. Георгиев, Исследования по сравнительно-историческому языковедению, М., 1958, стр. 63—64).

¹⁵⁴ И. М. Дьяконов, ВВИАУ, 10, 1, 62.

¹⁵⁵ Г. Г. Георгадзе, Из истории племен, проживавших к северу и северо-востоку от Хетского государства (кашки), автореферат кандидатской диссертации, Тб., 1956, стр. 16.

ტაბალის გაერთიანებაში, როგორც დავინახეთ, ლევიური ელემენტების გარდა, საგულვეტებელია ადგილობრივი ქართული ეთნიკური სამყაროს კუთვნილი ტომებიც, რომელთაც ამ გაერთიანებაში წამყვანი მნიშვნელობა უნდა ჰქონოდათ. ყოველ შემთხვევაში, ისინი, როგორც ჩანს, მწვავე და ხანგრძლივ ბრძოლას აწარმოებდნენ პირველობისათვის. ეს ბრძოლა მკიდროდ უნდა ყოფილიყო დაკავშირებული დიდ საწარმოო ძვრებთან, რომელსაც ამ დროს ჰქონდა ადგილი ანატოლიაში. ძვ. წ. VIII—VII საუკუნეები, როგორც ცნობილია, მცირე აზიაში რკინის ფართო ათვისების ხანაა. ძვ. წ. 700 წლისათვის მთელ ანატოლიაში დასრულებულია ბრინჯაოს მეტალურგიიდან რკინის მეტალურგიაზე გადასვლა¹⁵⁶. მასასადამე, ძვ. წ. 700 წელს მთავრდება თუბალ-კაინური პერიოდი და ანატოლიის მელითონე ტომების ცხოვრებაში ახალი ბანა იწყება. ეს პროცესი, რა თქმა უნდა, ვერ ჩაივლიდა ეთნო-პოლიტიკური ძალების გადანაწილების გარეშე. ამიტომ განსაკუთრებული მნიშვნელობა უნდა მიენიჭოს იმ გარემოებას, რომ სწორედ ამ დროიდან წყდება წყაროებში ტაბალის ხსენება და, რომ ერთ ურატულ ტექსტში, რუსა II წარწერაში იქ, სადაც ხეთების და მუშქების სამეფოთა სწორად ტაბალის სამეფოს დასახელება იყო მოსალოდნელი, მოხსენიებულია მანამდე უცნობი პოლიტიკური ერთეული ხ ა ლ ი ტ უ¹⁵⁷. უნდა იგავიზიაროთ გ. მელიქიშვილის მოსაზრება, რომ ხ ა ლ ი ტ უ აღნიშნავდა იმ პოლიტიკურ ერთეულს, რომელსაც ასურული წყაროები ტ ა ბ ა ლ ს უწოდებდნენ¹⁵⁸. ადრე დაწყებული ბრძოლა პირველობისათვის, რაც ასურულ წყაროებში თვალნათლივ აისახა, დასრულდა რკინის აღმავალი წარმოების საფუძველზე მომძლავრებული ხალიბთა ტომების გამარჯვებით, ტომებისა, რომელთა სახელი, მეწინავეობის გამო, მიენიჭა ტაბალის ყოფილ სამეფოს. ამის შემდეგ მკვიდრდება ძველბერძნულში, როგორც ჩანს, ხალიბთა ეთნიკური სახელი ფოლადის აღმნიშვნელ სიტყვად.

¹⁵⁶ St. Przeworski, დასახ. ნაშრომი, გვ. 154.

¹⁵⁷ Г. А. Меллишвили, УЖН, 278.

¹⁵⁸ Г. А. Меллишвили, К истории древней Грузии, стр. 76.

თ ა ვ ი მ ე ო თ ხ ი

კოლხეთის საზოგადოება ძვ. წ. II ათასწლეულის მეორე ნახევარსა და I ათასწლეულის პირველ ნახევარში. საქართველოს ძველი ისტორიის პერიოდიზაციის საკითხი

ძვ. წ. II ათასწლეულის მეორე ნახევარსა და I ათასწლეულის პირველ ნახევარში კოლხეთის საზოგადოებრივი წყობილების საკითხი დღემდე არ არის სათანადოდ გაშუქებული. აღნიშნული საკითხის კვლევა განცალკევებით არც წარმართულა და მუდამ დაკავშირებული იყო მოცემულ ხანაში მთელი საქართველოს საზოგადოებრივი წყობილების შესწავლასთან. ორმოციანი წლების დასაწყისიდან ქართულ საბჭოთა ისტორიოგრაფიაში დამკვიდრდა აზრი, რომ საქართველოს ბარში წინაფეოდალურ ზანაში არსებობდნენ მონათმფლობელური სახელმწიფოები ე. წ. „ადრეკლასობრივი“ თუ „ადრემონათმფლობელური“ ტიპისა. არსებითად იგივე დებულება გაიზიარა 1954 წლის დისკუსიამაც¹. რამდენადმე გვიან კი ეს კონცეფცია შეაგსო ვ. ბარდაველიძემ. მან ციურნი იერარქიის შესახებ ქართველი ტომების უძველესი რელიგიური წარმოდგენების ანალიზისა და იმ უტყუარი ზოგადი დებულების საფუძველზე, რომ აღამიანთა წარმოდგენები ზეციურ ყოფაზე, ზეციურ იერარქიაზე რეალური სინამდილის ანარეკლია, დაასაბუთა, რომ არ არის სწორი დებულება საქართველოს მთის მოსახლეობაში „მულმცევი გეაროვნული წყობილებით“ არსებობის შესახებ და რომ საქართველოს მთიელები საზოგადოების განვითარების ადრეკლასობრივ საფეხურზე იმყოფებოდნენ².

ცნებები „ადრემონათმფლობელური“ და „თემურმონათმფლობელური“ საბჭოთა ისტორიოგრაფიაში, როგორც ცნობილია, შემუშავდა იმ მწვავე დისკუსიების შედეგად, რომელიც თან ახლდა ძველი აღმოსავლეთის ქვეყნების სოციალურ-ეკონომიკური წყობილების შესწავლის ყოველ მორიგ ცდას. თვით ეს ცნებები ძველი აღმოსავლეთის საზოგადოებებისადმი საბჭოთა ისტორიოგრაფიის დამოკიდებულების ერთ ეტაპს ასახავს მხოლოდ.

სულ ახლახან 60-იანი წლების შუახანებში დაისვა საკითხი ძველ შეხედულებათა გადასინჯვისა. ამ მხრივ ინიციატივა ეკუთვნით უცხოელ მარქსისტ ისტორიკოსებს, რომლებმაც კვლავ წინა პლანზე წამოსწიეს წარმოების აზიუ-

¹ გ. მელიქიშვილი, საქართველოში კლასობრივი საზოგ. და სახელმწ. წარმოქმნის საკითხისათვის, თბილისი, 1955, გვ. 185; მისივე, К истории Древней Грузии, стр. 396—478; მისივე, ძველი საქართველოს სოციალ-ეკონომიკური წყობილების საკითხი, „მაცნე“ I, 1966, გვ. 63.

² В. Бардавелидзе, Древнейшие религиозные верования и обрядовое графикако искусство грузинских племен, стр. 240—242.

რი წესის პრობლემა³. ამან გამოიწვია დისკუსია საბჭოთა სამეცნიერო პერიოდ-იკაშიც და აღმოსავლეთმცოდნეთა III საკავშირო კონფერენციაზე, რომელიც ჩატარდა მოსკოვში 1966 წლის 3—8 თებერვალს⁴. ამასთან აღსანიშნავია, რომ საბჭოთა სპეციალისტებს შორის თუ ერთნი, უპირატესად აღმოსავლეთმცოდ-ნენი, წინააღმდეგნი არიან ძველი აღმოსავლეთის საზოგადოებრივი წყობილე-ბის მონათმფლობელური არსის აღიარებისა და ამ წყობილებას წარმოების აზიური წესის გამოვლინებად თვლიან, მეორენი, პირიქით, ფიქრობენ, რომ ძველი აღმოსავლეთის საზოგადოებები თავისი არსით მონათმფლობელურნი არიან და არ მიაჩნიათ მართებულად წარმოების აზიური წესის ცალკე ფორმა-ციად გამოყოფა⁵.

ბუნებრივია, რომ ასეთ ვითარებაში საქართველოს წინაფეოდალურ საზო-გადოებათა სოციალურ-ეკონომიკური შინაარსის შესახებ ძველი კონცეპციის გადასინჯვის საკითხიც დამდგარიყო. ამ საქმეში პირველობა გ. მელიქიშვილს ეკუთვნის.

განსხვავებით პირველი ცდისაგან, იგი ამჯერად საქართველოს სოციალურ-ეკონომიკური განვითარების ადრეულ ეტაპებს აღარ ეხება და საკითხის გან-ხილვას იწყებს ელინისტური ხანიდან, როდესაც, მისი აზრით, ქართლში (იბე-რიაში) გაბატონებულია ადრეკლასობრივი საზოგადოების ერთ-ერთი სახეობა. სტრაბონის ცნობის ახლებურმა ანალიზმა გ. მელიქიშვილი მიიყვანა იმ დას-კვნამდე, რომ ადრეელინისტური ხანის იბერიაში საქმე გვაქვს კლასობრივ საზოგადოებასთან, რომელსაც ახლავს ძლიერი გადმონაშთები გვაროვნული წყობილებისა⁶.

რაც შეეხება დასავლეთ საქართველოს, ავტორის აზრით, მიუხედავად იმისა, რომ მის შესახებ კიდევ უფრო მწირი ცნობები მოგვეპოვება, მაინც „ძნელია დავეჭვდეთ იმაში, რომ ანტიკური ხანის კოლხეთის დაწინაურებული საზოგადოებაც ადრეკლასობრივი (განუვითარებელი კლასობრივი) წყობილების საფეხურზე უნდა მდგარიყო ქართლის საზოგადოების მსგავსად“⁷.

კოლხეთის საზოგადოებრივ წყობილებაზე, სამწუხაროდ, მეტი არაფე-რია ნათქვამი. არაფერია ნათქვამი აგრეთვე არც იმის შესახებ, თუ რა ეტაპზე ჩნდება საქართველოში ამ ე. წ. ადრეკლასობრივი საზოგადოების წარმოქმნის შესაძლებლობა. ზოგადთეორიული ნაწილი გ. მელიქიშვილის მსჯელობისა ამ მხრივ დიდ პერსპექტივებს სახავს.

³ იხ. Я. А. Ленцман, Несколько предварительных замечаний, ВДИ, № 3, 1965, стр. 75—76; Н. В. Пигулевская, К вопросу об азиатском способе производства, ВДИ, № 3, 1965, стр. 83—89; А. И. Павловская, По поводу дискуссии об азиатском способе производства на страницах журналов «La Pensee» и «Египет», ВДИ, № 3, 1965, стр. 89—96.

⁴ იხ. „მაცნე“, 1966, № 4, გვ. 285.

⁵ იხ. გ. მელიქიშვილი, დასახ. ნაშრომი, გვ. 71 და იქვე სათანადო ლიტერატურა: Н. Б. Тер-Акопян, Развитие взглядов К. Маркса и Фр. Энгельса на азиатский способ производства и земледельческую общину, НАА, № 2, 1965, стр. 74—88; № 3, 1965, стр. 70—85; Ю. И. Семенов, Проблема становления классов и государства в странах древнего Востока, НАА, № 3, 1965, стр. 160—171; Я. А. Ленцман, დასახ. ნაშრომი, გვ. 81—82; В. Н. Пигулевская, დასახ. ნაშრომი, გვ. 86 შმდ.

⁶ ეს თეზისებურება ავტორის მართებული შენიშვნით ადრევე იყო აღნიშნული სამეცნიერო ლიტერატურაში. იხ. თ. ყ ა უ ხ ჩ ი შ ვ ი ლ ი, სტრაბონის გეოგრაფია, 1957, გვ. 60, 88—89.

⁷ გ. მელიქიშვილი, იქვე, გვ. 90.

საინტერესოა, რომ ოცდაათიან წლებში ს. ჯანაშია იგივე სტრატეგიის ზემოხსენებული ცნობის ანალიზის საფუძველზე აღნიშნავდა.

„...ჩვენ წინაშე თავისებური კლასობრივი (რატომ უნდა, ჯერ ჩამოთუყალიბებული და განუვითარებელი) საზოგადოება წარმოდგენილი“⁸ და კიდევ: „ეს არის გარდამავალი ტიპის საზოგადოება იმიტომ, რომ მას ჯერ კიდევ გარკვეული ჩამოყალიბებული საზოგადოებრივ-ეკონომიური ფორმაციის სახე არ მიუღია. აქ წარმოებოდა სხვადასხვა წესები ებრძვიან ერთმანეთს“. იგულისხმება მონათმფლობელური, თემურ-გვაროვნული და ჩანასახოვან მდგომარეობაში მყოფი ფეოდალური წარმოების წესები⁹. მამასადამე, ს. ჯანაშია იბერიის (ქართლის) მაგალითზე მივიდა, ფაქტიურად, იმ დასკვნამდე, რომელიც დღეს არსებითი ნაწილია კონცეპციისა წინაფეოდალური საზოგადოების სოციალურ-ეკონომიური სტრუქტურის შესახებ. ეს კონცეპცია შემუშავებულია უკვე არა ერთი და ორი შემთხვევის და არც საერთოდ ძველი მახლობელი აღმოსავლეთის საზოგადოებათა შესწავლის შედეგების განზოგადების საფუძველზე, არამედ გაცილებით უფრო ფართო მასშტაბის კვლევა-ძიების შედეგად აზიის, აფრიკის და ამერიკის ხალხების წინაფეოდალური, თუ წინაკაპიტალისტური სოციალურ-ეკონომიკური სტრუქტურის შესწავლის შედეგებზე დამყარებით.

ამრიგად, ახალი კონცეპციის თანახმად, კლასობრივ საზოგადოებას წინ უსწრებს, როგორც თითქმის საყოველთაო ფორმა სოციალურ-ეკონომიკური განვითარებისა, გარდამავალი ტიპის საზოგადოება, რომელიც ზასიათდება ერთი მხრივ გვაროვნული წყობილების ძლიერი გადმონაშთებით, ზოლო მეორე მხრივ კლასობრივ მონათმფლობელურ და ფეოდალურ ურთიერთობათა საწყისი, განუვითარებელი ფორმების თანაარსებობით. ეს გარდამავალი საზოგადოება შეიძლება დამყარებული იყოს მსხვილ საზოგადოებრივ სამუშაოებზე და, შესაძლოა — არა, მაგრამ მიუხედავად ამისა როგორც პირველ, ისე მეორე შემთხვევაში მისთვის დამახასიათებელია წარმოშობა მმართველი არისტოკრატიისა, რომელიც სახელმწიფოს შემგვობით უზრუნველყოფს თავის ეკონომიურ არსებობას და ახორციელებს თავის ძალაუფლებას. რაკი ეს გარდამავალი საზოგადოება გამოირჩევა თემურ-გვაროვნული, განუვითარებელი მონათმფლობელური და პროტოფეოდალური წარმოების წესის თანაარსებობით და იგი გარდამავალია უკლასოდან კლასობრივ საზოგადოებრივ წყობაზე, მაშინ მასში მოცემული უნდა იყოს როგორც მონათმფლობელურში, ისე ფეოდალურ საზოგადოებაში გადაზარდის შესაძლებლობა¹⁰.

გარდამავალი ტიპის, განუვითარებელი კლასობრივი საზოგადოების მონათმფლობელურ საზოგადოებაში გადაზარდა ისტორიული შესაძლებლობის მხოლოდ ერთი და ამიტომ გამონაკლისი მაგალითით (საბერძნეთი და რომი) აღინიშნა, მაშინ, როდესაც მისი ევოლუცია ფეოდალური წყობილებითაა კენ თავისი სიმრავლის გამო ისტორიულ კანონზომიერებად იქცა.

⁸ ს. ჯანაშია, ფეოდალური ურთიერთობის წარმოშობისათვის საქართველოში, შრომები, II, გვ. 147 (ხაზი ჩვენია).

⁹ ს. ჯანაშია, ადრეული ფეოდალიზმი, შრომები, II, გვ. 173—174.

¹⁰ ასეთ შესაძლებლობათა რეალობაზე დასაბუთებენ ერთი მხრივ საბერძნეთის, მეორე მხრივ კი ფრანკების სამეფოებსა და სლავურ სახელმწიფოებს (იხ. А. И. Павловская, დასახ. ნაშრომი, გვ. 95).

ასეთი ჯარდამავალი ტიპის საზოგადოების აღმოჩენება საქართველოში მაოლოდ ძვ. წ. I ათასწლეულის შუახანებიდან და რამდენადღე შედგომ (კოლხეთში V, ხოლო იბერიაში IV საუკუნეიდან) არ უნდა იყოს სწორი. ჩვენს ამოცანას არ შეადგენს იბერიის საზოგადოებრივი წყობილების კვლევა, რაც შეეხება კოლხეთს, უნდა შევნიშნოთ, რომ თუ დავეყარებთ გარდამავალი ტიპის განუვითარებელი კლასობრივი საზოგადოების არსებობის თეორიას, როგორღა უნდა შევადგინოთ ის სოციალურ-ეკონომიური სტრუქტურა, რომელიც გაბატონებული იყო კოლხეთში ძვ. წ. II ათასწლეულის მეორე ნახევრიდან. ადრე მიგვაჩნდა, რომ ეს არის ე. წ. „სამხედრო დემოკრატიის“ ხანა, „სამხედრო დემოკრატიის განვითარებული ეტაპი“¹¹; თუმცე პირდაპირი საბუთი არც ამ დებულების სასარგებლოდ გავკაჩნდა. მაგრამ დღეს თვლიან, რომ ცნება „სამხედრო დემოკრატია“ უკლასო საზოგადოებიდან კლასობრივად გადასვლის ეტაპების ამომწურავი გააზრების შესაძლებლობას არ იძლევა¹². მკვლევართა წინაშე შეიძლება წამოიჭრას მრავალი საკითხი, რომელიც ამ ცნების საფუძველზე არ აიხსნება. მაგალითად, როგორ უნდა შეფასდეს საზოგადოება, რომელთანაც წყაროები გვიდასტურებენ სახელმწიფო ხელისუფლებას, მაგრამ საზოგადოების კლასობრივი წყობილების შესახებ არაფერს გვატყობინებენ. როგორი სახისა საზოგადოება, რომელსაც აქვს სახელმწიფო ხელისუფლება, ჰყავს მონები, მაგრამ მათ ფაქტობრივად, არავითარი მნიშვნელობა არა აქვთ წარმოებაში, ზედმეტ პროდუქტს კი მმართველი წრის მოთხოვნილებათა უზრუნველსაყოფად ქნის მოსახლეობა, რომელსაც ასე თუ ისე შენარჩუნებული აქვს თემური ორგანიზაციის ფორმები. სამართლიანად აღნიშნავენ, რომ ამგვარი საკითხები წამოიჭრება არა მარტო ტროიკული აზიის ისტორიის მკვლევართა წინაშე, არამედ იმ მეცნიერთა წინაშეც, ვინც იკვლევს ძველი საბერძნეთის, სახელდობრ, წინაკლასიკური ხანის — თესალიის, ელიდის ან სხვა მხარის ისტორიას, ვინც სწავლობს ფრანკთა საზოგადოებას, ან სლავების ძველი ისტორიის საკითხებს¹³. იგივე საკითხები დგება მთელი სიმწვავეით საქართველოს ძველი პერიოდის, კერძოდ კი, კოლხეთის ისტორიის მკვლევარის წინაშეც.

მეორე მხრივ უნდა გავითვალისწინოთ ისიც, რომ უკანასკნელი ხანის არქეოლოგიურმა აღმოჩენებმა აიძულეს მეცნიერები შეეცვალათ ზოგი ადრე შემუშავებული შეხედულება კაცობრიობის განვითარების შესახებ. რიგი არქეოლოგიური აღმოჩენის საფუძველზე მახლობელ აღმოსავლეთში დაისვა საკითხი ზოგი ისტორიული მოვლენის კაცობრიობის განვითარების უფრო ადრეულ ეპოქებში გადატანისა, ვიდრე აქამდე შეიძლებოდა გვეფიქრა¹⁴. ამიტომ აღნიშნავენ ხაზგასმით, რომ თვით ახალი ქვის ხანის საზოგადოებებიც კი აღარ გამოიყურებიან ისეთ ჩამორჩენილ საზოგადოებებად, როგორღადაც მათ წარმოგვიდგენდნენ

¹¹ გ. მელიქიშვილი, საქართველოში კლასობრივი საზოგადოებისა და სახელმწიფოს წარმოქმნის საკითხისათვის, გვ. 72—80 და 95.

¹² А. И. Павловская, დასახ. ნაშრომი, გვ. 95.

¹³ А. И. Павловская, იქვე, გვ. 95.

¹⁴ იხ. К. М. Кенyon. Jericho and its Setting In Near Eastern History. Antiquity. № 120, 1956, გვ. 184—195; F. E. Zeuner. The Radiocarbon Age of Jericho. Antiquity. № 120, 1956, გვ. 195—197. M. Wheeler. The First Town? Antiquity, № 119, 1956, გვ. 132, 136. უკანასკნელ ნაშრომს ვიძიებთ ვ. მასონის ბიბლიოგრაფიული წერილის მიხედვით (იხ. В. М. Массон, Докерамический Иерихон, СА, 1958, стр. 251).

ადრე¹⁵. ისტორიული პერსპექტივის თვალსაზრისით, საკითხის ამგვარად დასმა გაუმართლებელი არ უნდა იყოს. პირიქით, ასეთ ვითარებაში უფრო ლოგიკური ჩანს ის ცნობილი ფაქტი, რომ ძველი აღმოსავლეთის უდიდესი ცივილიზაციები აღმოცენდნენ ენეოლითისა და ადრებრინჯაოს ხანის მიღწევათა შედეგად.

ყოველ-ვე ეს, რა თქმა უნდა, არ ნიშნავს იმას, რომ უკვე ადრეულ ეპოქებში მთელი კაცობრიობა განვითარების ერთნაირ და ესოდენ მაღალ დონეზე იმყოფებოდა; განვითარების დონეთა ერთგვარობა დღესაც არ არის მიღწეული. მაგრამ, საინტერესოა, რომ იქ, სადაც ქართველი ტომების უძველესი საცხოვრისია საუღვებელი, სამხრეთ-დასავლეთ ამიერკავკასიაში და მის მიმდგომ მხარეებში, ჩანს, ისეთივე პროცესები მიმდინარეობს, როგორც მახლობელი აღმოსავლეთის მაღალგანვითარებულ ქვეყნებში. ყოველი ახალი აღმოჩენა სულ უფრო და უფრო ამკვიდრებს აზრს, რომ სამხრეთი ამიერკავკასია არ შეიძლება განიხილოს ძველი ცივილიზაციების შორეულ პერიფერიად, სადაც ამ ცივილიზაციის გამოძახილებს ვხვდებით მხოლოდ და, რომელიც სამხრეთში მიმდინარე ისტორიული პროცესების მიღმა რჩება ან საგრძნობლად ჩამორჩება ამ პროცესების ტემპს. სამხრეთ კავკასიის ცალკეული კულტურების სინქრონულობა წინააზრის ანალოგიურ კულტურებთან, რაზეც ნაწილობრივ პირველ თავში მივეუბნებოდით, უნდა აბათილებდეს ასეთ ეჭვებს¹⁶.

ამ თვალსაზრისით საგულისხმოა უახლესი არქეოლოგიური აღმოჩენები სამხრეთ საქართველოში, ქვემო ქართლში. აქ, როგორც ცნობილია, უკვე ძვ. წ. V—III ათასწლეულებში საქმე გვაქვს დამჯდარ მიწათმოქმედთა დასახლებებთან, რომელნიც ისეთ ტექნიკურ, სამეურნეო და სოციალურ მიღწევათა საფუძვლებზე¹⁷ არსებობენ, სულ ცოტა ხნის წინ რომ უფრო გვიანი ხანისათვის შეიძლებოდა გვევარაუდნა.

მართალია, გვაროვნული საზოგადოების პირობებში სოციალური პროცესები შედარებით შენელებულად ვითარდებიან, მაგრამ ისეთ ძვრებს, როგორც ადგილი პქონდა ლითონის ინდუსტრიაში მომდევნო და განსაკუთრებით კი ლითონის წარმოების გვიან ეტაპებზე, რომელთანაც დაკავშირებული იყო ასევე დიდი ძვრები მიწათმოქმედებაში, არ შეიძლება არ გამოეწვია სოციალური გარდაქმნები. ამ მხრივ გვიანბრინჯაოს ხანის დასაწყისი უნდა იყოს ის მიგნა, საიდანაც სამხრეთ-დასავლეთ საქართველოში განუვითარებელი კლასობრივი ე. წ. ადრეკლასობრივი საზოგადოებისა და საქართველოში პირველი სახელმწიფოს ისტორია უნდა დავიწყოთ. მართალია, აღნიშნულის საილუსტრაციოდ ჭერჭერობით კვლავ იგრძნობა მასალის სიმცირე, მაგრამ ისიც კი, რაც გვაქვს, გაძლევს ცალკეული საკითხის გამუქების შესაძლებლობას. მითუმე-

¹⁵ Я. Брюсов, К вопросу об индоевроп. проблеме, СА, № 3, 1958, стр. 19.

¹⁶ შტრ. К. Х. Кушнарєва, Т. Н. Чубинишвили, Древние культуры южного Кавказа, Ленинград, 1970, стр. 171.

¹⁷ თ. ჯაფარიძე, ა. ჯავახიშვილი, ქვემო ქართლის არქეოლოგიური ექსპედიციის შედეგები (1965—1966 წწ). „მაცნე“, 111, 1967, გვ. 297; ტ. ჩუბინიშვილი, ქვემო ქართლის არქეოლოგიური ექსპედიციის 1966 წლის საველე მუშაობის ძირითადი შედეგები, XVI სამეც. სესია, მოკლე ანგარიში, თბ., 1967, გვ. 24, 25; აგრეთვე Т. Н. Чубинишвили, К. Х. Кушнарєва, Новые материалы по энеолиту Южного Кавказа (V—IV тыс. до н. э.), „მაცნე“, VI, 1967, გვ. 352, 353, 357—358; К. Х. Кушнарєва, Т. Н. Чубинишвили, დასახ. ნაშრომი, გვ. 102—107 შმდ.

ტეს, თუ მასალის ერთ ნაწილს ჩამოვაცლით შეუმოწმებელი უნდობლობის მძიმე ტვირთს, ხოლო მთლიანად მთელ მასალას იმ დასაშვებ და ისტორიულად შესაძლებელ საფუძველზე განვიხილავთ, რომელსაც განვითარების საერთო სურათი იძლევა.

უპირველეს ყოვლისა, კოლხური კულტურის ძეგლების იმ თავისებურებათა შესახებ, რომელიც თვით კულტურას კი არ განსაზღვრავს მხოლოდ, არამედ საზოგადოების ყოფის სოციალურ და შესაძლოა პოლიტიკურ შინაარსსაც უნდა ასახავდეს. ზემოთ შევეცადეთ გვეჩვენებინა, რომ კოლხური კულტურის ძირითადი, თავდაპირველი კერა სამხრეთ-დასავლეთ საქართველოში უნდა ყოფილიყო; შემდეგ ეს კულტურა სწრაფად ვრცელდება და ედება მთელ დღევანდელ დასავლეთ საქართველოს ფართო გაგებით და მის მიმდგომ მხარეებს (ისტორიული შიდაქართლის დასავლეთი ნაწილი). ეს შეეხება არა მარტო ლითონს, რომელიც გასაგები მიზეზების გამო უფრო ადრე დიდ არიალზე იწყებს გავრცელებას, ამასთან უფრო სწრაფად და ინტენსიურად, არამედ კერამიკასაც — ამ, თუ შეიძლება ითქვას, მატერიალური კულტურის შედარებით უფრო კონსერვატულ ნაწილს. ყოველივე ეს ამ კულტურის შემქმნელთა და მატარებელთა გავრცელებას კი არ უნდა გულისხმობდეს მხოლოდ, არამედ მათი პოლიტიკური გავლენის გავრცობასაც. შედარებით ფართო ტერიტორიაზე ერთი მატერიალური კულტურის დანერგვა მეტყველებს იარაღის და საერთოდ სამეურნეო ყოფით საშუალებათა სტანდარტულობაზე, რასაც ერთი პოლიტიკური ორგანიზაციის ფარგლებში შეიძლებოდა ჰქონოდა ადგილი, მით უფრო, თუ გავითვალისწინებთ იმასაც, რომ ეს სტანდარტები თანდათან იწერებოდა, მართალია, მონათესავე, მაგრამ მაინც სხვადასხვა ენაზე მოლაპარაკე ეთნიკურ კოლექტივებში.

ასეთივე თვალსაზრისით ყურადღებას იქცევს კოლხური კულტურის არქეოლოგიური მონაპოვრის შინაარსი. კოლხური ლითონი საკვლევ მხარეში, თითქმის გამონაკლისის გარეშე, ან განძებდაა ნაპოვნი, ან განძის ნაწილებად. მართალია, განძები ნეოლითის ბოლოსა და ენეოლითშიც გვხვდება, რაც ზემოაღნიშნულთან ერთად ზოგი გვიანი სოციალური მოვლენის სათავეებს კიდევ ერთხელ გვიდასტურებს უფრო ადრეულ ეპოქებში, მაგრამ ისეთი ფართო გავრცელება და საყოველთაო ხასიათი, როგორიც ამ მოვლენამ მიიღო კოლხეთში ძვ. წ. II ათასწლეულის მეორე ნახევრიდან, იშვიათია. ეს მეტად მნიშვნელოვანი მოვლენაა თავისთავად. თუ გავიხსენებთ ამას, რაოდენ დიდი მნიშვნელობა და ფასი ჰქონდა ამ დროს ბრინჯაოს, ნათელი ვახდება კოლხეთში ბრინჯაოს განძებად შენახვის საფუძველი. ბრინჯაო ამ დროს ოქროსთან იყო კვანძაბარებული. ამ მხრივ საჯულისხეშია „ილიადსა“ ის ადგილი, სადაც მოწამკვდავი პექტორი ემუდარება აქილეუსს, ოღონდ ნუ დამტოვებ მირმონდონელ ქოფაკთა საჭიჯვად და ჩემი გვაში შინ დააბრუნე, რომ ტროელმა მამაკაცებმა და ქალებმა უკანასკნელი პატივი დამღონ, სამხედროდ რამდენიც გსურს იმდენ სპილენძსა (ე. ი. ბრინჯაოს) და ოქროს გამოგვიზავნიან ჩემი მშობლებიო!¹⁸

სარულიად ნათელია, რომ ამ დროს ბრინჯაოცა და ოქროც ერთნაირად განსახიერებდა სიმდიდრეს. არ უნდა იყოს სწორი ბრინჯაოს ნივთებისა და განსაკუთრებით სპილენძის ზოდების განძების ტრადიციული მიჩნევა მელითო-

¹⁸ JI, XXII, 340—342.

ნეთა განმებად. სპილენძის ზოდები, როგორც ჩანს, ქონებას, სიმდიდრეს გამოხატავდა. ეს დასტურდება ფაქტებით კოლხეთის არქეოლოგიიდან. მაგალითად, ეშერის სამარხში სხვა ნივთებთან ერთად ჩატანებული იყო სპილენძის ზოდებიც, რასაც ბ. კუფტინი თვლის კოლხური კომპლექსების ტიპურ ნივთებად და მართებულად მიუთითებს, რომ ეს ზოდები ქონებას, სიმდიდრეს გამოხატავს და არა მიცვალებულის მელითონეობას¹⁹. ამ მხრივ, კიდევ უფრო ნიშანდობლივია ნოსირის განძი, ამ განძის შედგენილობა — 200 ცალზე მეტი სარდონის მძივი, ოქროს დახვეწილი ნივთები ოქრომჭედლობის მრავალფეროვანი ტექნიკით შესრულებული²⁰, სრულიად გამორიცხავს ამ განძის მელითონისადმი მიკუთვნების შესაძლებლობას, ხოლო მასში სპილენძის ზოდების არსებობა მიუთითებს იმაზე, რომ სპილენძის ფლობაც სიმდიდრეა და ქონების ფლობას ნიშნავდა.

ზემოთქმულის საფუძველზე საფიქრებელია, რომ კოლხური განძები ასახავენ სიმდიდრის, დაგროვების, დაცვის და გადამაღვის ტენდენციებს, რაც გამსაკუთრებით ფართო ჩასიათს გვიანბრინჯაოს ხანაში იღებს. განძებად ლითონის ნაკეთობათა შენახვის წესი რამდენიმე საუკუნის განმავლობაში დასტურდება, ვიდრე ფულის გაჩენამდე; და საგულისხმო ისაა, რომ სიმდიდრის შენახვა განძებად, როგორც სოციალურ-ეკონომიკური ტენდენცია, შემდგომ ხანაშიც გრძელდება, როცა იცვლება შენახვის ობიექტი. ბრინჯაოს ნაკეთობებს ლითონის ფული, მოკრილი მონეტა ცვლის, რაც კოლხეთის სოციალურ-ეკონომიკური წყობილების ახალ შინაარსს ასახავს. ნიშანდობლივია ისიც, რომ კოლხური თეთრების განძების აღმოჩენის ადგილები არსებითად ემთხვევა კოლხური ბრინჯაოს განძების აღმოჩენის ადგილებს, რაც პროცესის ადრეულ და მომდევნო ფაზებს ერთი ეთნო-კულტურული და, როგორც ჩანს, პოლიტიკური წრით ფარგლავს.

ამ მეტად საინტერესო მოვლენის ასეთ ინტერპრეტაციას არ უნდა ეწინააღმდეგებოდეს კიდევ ერთი საერთო ჩასიათის მოსაზრება. ცნობილია, თუ რა დიდა და გადაწყვეტ მნიშვნელობას ანიჭებდა ფ. ენგელსი რკინის აღმოჩენას, როგორც დიდი საზოგადოებრივი ძვრების საფუძველს²¹. ამიტომ საგულისხმოა მოგვიანია ის გარემოება, რომ სამხრეთ საქართველო რკინის წარმოების უძველესი კერა ჩანს მახლობელ აღმოსავლეთში, რაც, როგორც ზემოთ საგანგებო ნაკვეთში გვქონდა ნაჩვენები, საისტორიო წყაროების ცნობათა და სხვა მრავალი საისტორიო რეალიების საფუძველზეც ნათელია და არქეოლოგიურადაცა დადასტურებული. ნიშანდობლივია ისიც, რომ სწორედ კოლხური კულტურის ერთ-ერთ უძველეს კომპლექსში, უდეს განძში გვაქვს დამოწმებული რკინის გამოყენების ერთი ადრეული შემთხვევათაგანი. ეს არქეოლოგიურ ფაქტს ეხმარება ცნობა ამ პერიოდის კოლხეთში რკინის საწარმის არსებობის შესახებ. აღნიშნულ ცნობას ქვემოთ კიდევ დაეუბრუნდებით.

თავისებურ იერს აძლევს გვიანბრინჯაოს ხანის კოლხეთს კოლხური ბრინჯაოს კომპლექსების შედგენილობაც. მხედველობაში მაქვს აღნიშნულ კომპლექსებში ისეთი სპეციფიკური სასოფლო-სამეურნეო იარაღის დადასტურება,

¹⁹ Б. А. К у ф т и н, Материалы к археологии Колхиды, I, гл. 177.

²⁰ Б. А. К у ф т и н, იქვე, გვ. 170, 171.

²¹ შტრ. ფ. ე ნ გ ე ლ ს ი, ოჯახის, კერძო საკუთრებისა და სახელმწიფოს წარმოშობა, გვ. 194 შტდ.

როგორც წაღია და სამიწათმოქმედო იარაღის (თოხი, სეგმენტი) სიმრავლე, რაც განსაკუთრებით თვალსაჩინოა აღმოსავლეთ საქართველოს ამავე ხანის ბრინჯაოს კომპლექსების ფონზე. კოლხეთში მძიმე შეიარაღების უქონლობამ ბ. კუფტინის სამართლიანად ავარაუდებინა, რომ გვიანბრინჯაოს ხანაში აღმოსავლეთ საქართველოს მოსახლეობას გაცილებით უფრო სამხედრო-საბრძოლო იერი ჰქონდა, ვიდრე კოლხეთისას²². კოლხეთის დიდ სამიწათმოქმედო ტრადიციებზე მეტყველებს აგრეთვე მარცვლეული კულტურების ენდემური ჯიშების დადასტურება ჯერ კიდევ ბრინჯაოს ინდუსტრიის ადრეულ ეტაპებზე²³.

ზემოთ განხილულ არქეოლოგიურ ფაქტებში როგორც ირეკლება კოლხეთის საზოგადოების თავისებურება. ეს შთაბეჭდილება კოლხეთის საზოგადოებრივი ყოფის შესახებ I ათასწლეულის საწყისი საუკუნეების უწინარეს შეიძლება შეაფასოს თქმულებამ არგონავტებზე, რომელიც ხშირად ძალიან იოლდადა უგულებელყოფილი მისი ეპიკური ხასიათის გამო²⁴.

საინტერესოა, რომ თქმულება არგონავტებზე კოლხთა სამეფოს წარმოგვიდგენს, როგორც მიწათმოქმედთა ქვეყანას. თვით სიმბოლიკა თქმულებისა — სპილენძისლიქიანი ხარები (ὁ χρυσοπιδματάρου), სახნისი მაგარი რკინისა (σφιχαριστὸν ἀνθρακωδὸν ἄρσενον)²⁵ ხალხის შემეცნებასა და მეურნეობაში მიწათმოქმედების მეწინავეობაზე მეტყველებს, ხოლო აიეტი, როგორც განსახიერება თავისი ხალხისა და მისი ძლიერებისა პირველ მიწათმოქმედად გვევლინება: მხოლოდ მას შეუძლია დაიმორჩილოს და დაადგას უღელი სპილენძისლიქიანი, ცეცხლისმფრქვეველ ხარებს, გაავლოს სწორი ღრმა ჩხული და დილიდან დაღამებამდე დათესოს და მომკას კიდევ²⁶.

²² Б. А. К у ф т и н, К вопросу о древнейших корнях..., გვ. 326; ამასთან დაკავშირებით განსაკუთრებით ნიშანდობლივია, რომ მდ. ენგურის შუა წელზე ს. პალურში არქეოლოგების მ. ბარამიძისა და ნ. ოკროპირიძის მიერ გათხრილ სამაროვანზე რვა სამარხებში, რომლებიც ძვ. წ. VII—VI საუკუნეებით თარიღდება, დამოწმებული იყო ბრინჯაოსა და რკინის სამიწათმოქმედო იარაღი (თოხები, სეგმენტები). ეს არის სრულად იშვიათი მოვლენა, რომელიც ნათლად წარმოგვიდგენს ძველი კოლხეთის საზოგადოების თავისებურებას. მართალია, პალურის აღნიშნული სამარხები ძველი კოლხური პერიოდის მიწურულს განეკუთვნება, მაგრამ ეს მაინც არ უნდა ცვლიდეს ვითარებას, რადგან, როგორც სამართლიანად აღნიშნავდა გორდონ ჩაილდ, «Несмотря на то, что земледелие произвело переворот в жизни людей, сельскохозяйственные орудия, почти никогда не встречаются в могиллах какого бы то ни было времени» (Г о р д о н Ч а и л д, Прогресс и археология. М., 1949, стр. 148).

²³ Б. А. К у ф т и н, Материалы к археологии Колхиды, II, стр. 251—252; В. Л. М е н а б д е, Ботанико-систематические данные о хлебных злаках древней Колхиды. Сообщения Грузинского филиала АН ССР, I, № 4, 1940, стр. 648—668; მ ი ს ი ვ ე, К истории культуры пшеницы, VII междунар. конф. антроп. и этног. наук, М., 1964.

²⁴ ამასთან დაკავშირებით ჯ. ტომსონი მიუთითებს «... Я утверждаю, что древнегреческие предания, касающиеся этих древних народностей эгейского мира, не могут быть отброшены, как плод народного невежества или вымысла любителей древностей. Соединение фрагментов даст стройную картину, которая вполне гармонирует с рисунком возникающим в результате археологических и лингвистических изысканий» (Дж. Т о м с о н, Исследования по истории древнегреческого общества, стр. 174).

²⁵ А п п о л о н и й Р о д о с с к и й, Аргонавтика (перевод, введение и примечания Григория Филимоновича Церетели), Тбилиси, 1964, III, 230—232.

²⁶ პინდარე IV პითიური ოდა (იხ. ავ. უ რ უ შ ა ძ ე, ძველი კოლხეთი არგონავტების თქმულებაში, თბ., 1964, გვ. 244), შდრ; А п п о л о н и й Р о д о с с к и й, Аргонавтика, III, 407—411, 417—418.

თქმულებაში არგონავტების შესახებ, ყოველ შემთხვევაში მის ვრცლად დაკულ ყველაზე ძველ ვერსიებში (პინდარეს IV პითიურ ოდაში, აპოლონიოს რაოდონელის „არგონავტიკაში“) აშკარად გამოიყოფა ორი შრე: უძველესი და შედარებით ახალი. პირველი თავს იჩენს რეალიზმით, რომლებიც ხსენებულ ვერსიათა შედგენის დროისათვის გარდასულ დროთა მემკვიდრეობას შეადგენდნენ. პინდარეს IV პითიურ ოდაში ლაპარაკია, მაგალითად, სპილენძისკბილეებიან ლუწაზე, რომელსაც „არგოს“ ჰკიდებდნენ²⁷. ანდა იგივე პინდარე გადმოგვცემს, რომ იაზონისა და პელიასის დროს მეომართა შეიარაღებას შეადგენდა კვლავ სპილენძის მახვილები და ლახვრები²⁸. აპოლონიოსის „არგონავტიკაში“ აღრეული შრის მაჩვენებელია ცნობა იმის შესახებ, რომ პრომეთე კავკასიის მთების ერთ-ერთ კლდეზე სპილენძის ბორკილებითაა მიჯაჭვული²⁹. სპილენძის ბორკილები „არგონავტიკაში“ კიდევ არა ერთხელ იხსენიება³⁰. საერთოდ აპოლონიოსის „არგონავტიკაში“ აღწერილი კოლხეთის ყოფის ძირითადი ატრიბუტები მხოლოდ სპილენძის იარაღია. ამ მხრივ ჯალიან საინტერესოა ის ადგილი, სადაც აღწერილია იაზონისა და მისი თანზღლები არგონავტების მოსვლა აიუტის სასახლეში. სასახლეში ამ დროს ჩვეულებრივი ცხოვრება მიმდინარეობდა. სამეფო მსახურნი კან რას აკეთებდა და ვინ რას, მათ შორის ერთი სპილენძის ტულით ჰქმნდა ზედას ჩენდა³¹. სხვა ადგილიდან ირკვევა, რომ მიფის საზარელი იარაღიც სპილენძის იყო³². ყველა ეს რეალია, ცხადია, იმაზე მეტყველებს, რომ „არგონავტიკის“ ვრცელ, შედარებით გვიან ვერსიებში ისეთი საზოგადოების აღწერა შემორჩენილი, რომლის საშარბოო საშუალებებს სპილენძის (ბრინჯაოს) იარაღი შეადგენდა.

ოგივე უნდა ითქვას თქმულების შემცენებით რეალიზმზე: ფანტასტიკა და სიმბოლიკა თქმულებისა იმ შესაძლებლობათა ფარგლებითაა შემოზღუდული, რომელიც შეიძლება კონკრეტულ ეპოქას ახასიათებდეს. ესაა სპილენძის უღელი და სპილენძის ჩლიქებიანი ხარები, რომლებიც სიმბოლიურად ასახავენ იმ დროს, როცა კოლხეთის მიწათმოქმედება სპილენძის (ბრინჯაოს) ინდუსტრიის საფუძველზე წარმოებდა. მეტი, თქმულებაში ასახულია უფრო ნიშანდობლივი ნიუანსიც. პინდარესთანაც³³ და აპოლონიოსთანაც³⁴ მოხსენიებულია ადამანტის (ε. ო. რაღაც მაგარი ლითონის, შეიძლება მართლაც ფოლადის) სახნისი (ἀμάντιος χείρρον). აქ შეიძლება ისეთივე მნიშვნელობის ნოვლენასთან გვეკონდეს საქმე, როგორცაა პომეროსის ეპოსში რკინის (σιμψοιδ) მოხსენიება³⁵. ამავე დროს უნდა აღინიშნოს, რომ როგორც „არგონავტიკაში“, ისე „ილიადასა“ და „ოდისეაში“ აღწერილ საზოგადოების ყოფაში აშკარად იგრძნობა ბრინჯაოს ნივთების უპირატესობა რკინის ნივთებთან შედარებით. ეს გარემოება კი, როგორც ცნობილია, ერთ-ერთი ამოსავალი გახდა პომეროსის ეპოსის დათარიღებისათვის. შეიძლებაოდა გვეფიქრა, რომ აპოლონიოს როდო-

²⁷ იხ. ავ. უ რ უ შ ა ძ ე, დასახ. ნაშრომი, გვ. 204 (ტ. 24—27).

²⁸ ავ. უ რ უ შ ა ძ ე, იქვე, გვ. 209.

²⁹ *Аполоний Родосский, Аргонавтика*, II, 1249.

³⁰ იქვე, III, 62.

³¹ იქვე, III, 272.

³² იქვე, IV, 1532.

³³ ავ. უ რ უ შ ა ძ ე, დასახ. ნაშრომი, გვ. 214.

³⁴ *Аргонавтика*, III 1285.

³⁵ შდრ. *Jl.*, XVII, 224; *XXII*, 357; *XXIV*, 205; *Od.*, XII, 280; *XIX*, 494.

სელი (მაშინ პინდარეც და ეს კიდევ უფრო ნაკლებ დასაჯერებელია) ხსენებულ რეალიათა შეგნებულ არქაიზაციას ეწევა წინამორბედი ეპოქის სულის გადმოსაცემად, მაგრამ ეს ხერხი უცნობი დარჩა ანტიკური მწერლობისათვის.

„არგონავტიკის“ ზემოთ ხსენებულ ვერსიებში შედარებით ახალი შრეებიც იგრძნობა. ესაა შავიზღვისპირეთის გეოგრაფიული და ეთნიკური გარემოს აღწერა, რომელიც, როგორც ჩანს, ძვ. წ. VIII—VII საუკუნეთა შემდგომ დაგროვილ ცოდნას ასახავს, და გაცილებით გვიანი დანაშრეგია, ვიდრე თქმულების ძირითადი სიუჟეტური ბოროტი. თუმც უნდა აღინიშნოს, რომ გეოგრაფიული ნომენკლატურის ერთი ნაწილი თქმულების უძველესი ვერსიებიდანაა გადმოტანილი. ამით უნდა აიხსნას ისეთი არქაული სახელების ხმარება, როგორიცაა, მაგალითად, კეკროპია — ატიკისა და ათენის ნაცვლად. იგივე ითქმის კოლხეთის მიმართაც: აპოლონიოსი კოლხეთის აღსანიშნავად ხშირად ხმარობს მის უძველეს სახელწოდებას აი ა³⁶. მან ამავე დროს იცის სახელწოდება კოლხი და³⁷ და შერწყმული სახელი აი აკოლხი და³⁸, რომელსაც ჰეროდოტესთანაც ვხვდებით³⁹. სრულიად ნათელია, რომ სახელი აი ა უძველესი ვერსიებიდან მომდინარეობს, ხოლო აი აკოლხი და არა უგვიანეს ძვ. წ. VI—V სს. ვერსიებიდან, აპოლონიოსის თანადროული ფორმა კი კოლხი და სახელია.

ამგვარად, გეოგრაფიული გარემო, რომლის ფონზეც ვითარდება სიუჟეტური ქარგა არგონავტების თქმულებისა, ძვ. წ. VIII—VII საუკუნეთა შემდგომ ვერსიებში შედარებით რეალურ ელფერს იძენს, რაც „არგონავტიკის“ გვიან დანაშრეგებადაა მისაჩნევი. ხოლო სიუჟეტის საზოგადოებრივ-ყოფითი ფონი და კოლხეთისა და ეგეოსური სამყაროს გეოგრაფიული ნომენკლატურის ერთი ნაწილი თქმულების უძველეს შრეს შეადგენს, იგი თავდაპირველი საბითაა დარჩენილი, ყოველ შემთხვევაში იმ სახით, როგორც მას უნდა ჰქონოდა ძვ. წ. II ათასწლეულის დასასრულისათვის, როცა საფუძველი ეყრებოდა თქმულებას. ამიტომ ჩვენი მსჯელობისათვის განსაკუთრებულ მნიშვნელობას იძენს თქმულების ეს უძველესი ფენა, რომელმაც შესაძლოა უფრო საინტერესო სურათი გადაგვიშალოს ძველი კოლხეთის საზოგადოებრივი ყოფისა, ვიდრე ერთი შეხედვით შეიძლება წარმოვიდგინოთ.

ზემოთ აღნიშნული იყო, რომ თვით სიმბოლიკა „არგონავტიკისა“ აიეტის სამეფოს წარმოგვიდგენს, როგორც განვითარებულ სამიწათმოქმედო ქვეყანას. კოლხთა რელიგიური შემეცნებაც მიწათმოქმედებასთანაა დაკავშირებული⁴⁰; ბუნების კატეგორიებმა, როგორც წინა თავში იყო ნაჩვენები, თავისი ასახვა პპოვა კოლხურ წარმართულ კალენდარში. საგულისხმოა ისიც, რომ მიწათმოქმედების ამსახველ სიმბოლიკაში აირეკლა აგრეთვე კოლხების სამეურნეო ყოფის სხვა ასპექტებიც, სახელობრ, მელითონეობის მონიშნავობაც, და, რაც მთავარია, ამ უკანასკნელის არქეოლოგიურად დადასტურებული თავისებურებანი. აქ მართო იმას როდი უნდა ჰქონდეს მნიშვნელობა, რომ ზღაპრული სპილენძისჩლიქიანი ხარები ან სპილენძის უღელი კოლხებთან მალალი რანგის სა-

³⁶ Аргонавтика, II, 417, 422, 1094, 1185 и т. д.

³⁷ Аргонавтика, I, 174, 422, 1094, 1185.

³⁸ Аргонавтика, II, 417.

³⁹ Herod, I, 2, 2.

⁴⁰ Аргонавтика, III, 714—716.

წარმოო იარაღის არსებობის ან მეფე აიეტის სიმდიდრის გადმოცემის ცდაა მითისათვის დამახასიათებელი სიმბოლური ბერძნებით. აქ ნიშანდობლივია ის გარემოება, რომ თქმულებაში როგორცაც ასახულია რაღაც ძვრები ლითონის წარმოებაში, ახალი ლითონის ინდუსტრიის დასაწყისი, რაც კოლხებთან მაგარი ლითონის, ადვილი შესაძლებელია, ფოლადის სახნისის გაჩენით აღინიშნა. საეულისხმოა, რომ ამ ტერმინს (ἀθήμας) მაგარი ლითონის, სავარაუდოა, ფოლადის აღსანიშნავად ხმარობს ჰესიოდე. ჰომეროსისათვის ეს ტერმინი უცნობია. იგი, როგორც ჩანს, უნდა ასახავდეს ფოლადის აღმნიშვნელი ცნების ბერძნულად გადმოცემის კიდევ ერთ ცდას, ვიდრე მისი შინაარსის გადმოსაცემად ბერძნულში საბოლოოდ არ დამკვიდრდა ხალიბთა ეთნიკური სახელწოდება χάλυψ⁴¹.

ამრიგად, თუ მართებულადაა გაგებულნი „არგონავტიკის“ სიმბოლიკა, მაშინ ნათელია, რომ კოლხეთის სამეფოს საფუძველს შეადგენდა მიწათმოქმედება და მეტალურგია. პირველი ემყარებოდა, როგორც ზემოთაც აღვნიშნეთ, დიდ სამიწათმოქმედო ტრადიციებს, სახელდობრ, მარცვლეული კულტურების ენდემური, საუკუნეების მანძილზე აპრობირებული ჭიშების კულტივირებას და მელიორაციისა და სადრენაჟო სისტემების⁴² ფართო გამოყენებას, ხოლო მეორე — ასევე დიდ მეტალურგიულ ტრადიციებს და მადნეულის მდიდარ ბაზას სამარჯვ-დასავლეთ საქართველოში.

აპოლონიოს როდოსელის „არგონავტიკაში“ განსაკუთრებით საყურადღებოა ის ადგილები, სადაც საუბარია კოლხეთის მეფის სასახლის ბინადართა შესახებ.

როგორც დავინახეთ, საზოგადოების სათავეში დგას მეფე, რომელიც შეიძლება უმაღლესი ქურუმიც იყო. ყოველ შემთხვევაში, ქურუმთა ფენას მეფის ოჯახის საგვარეულოს წევრები შეადგენდნენ. სხვა ვაბატონებულნი ფენის შესახებ თქმულებაში, სამწუხაროდ, არაერთი ცნობები არ მოიპოვება. სამაგიეროდ „არგონავტიკაში“ ფიგურირებენ თავისუფალი მეთემენი, რომლებიც მითში მოახსენიებიან ან როგორც „კოლხები“ (αἰχίοι), ანდა, როგორც „ძენი კოლხებისანი“ (αἰχίαν υἱες)⁴³. ანდა პირდაპირ დემების წარმომადგენლებად თუ მეთემეებად (δημότεροι) იწოდებიან⁴⁴. ესენი არიან, როგორც ჩანს, ძირითადი მწარმოებლები — მიწათმოქმედნი, მელიტონენი, მეთუნენი, რომელთაც დოვლათის დაგროვების გარდა მეომრობაც ევალებოდათ: მელეასა და არგონავტებს თავისი ძრისხანე მეფისა და უფლსწულის მეთაურობით სწორედ კოლხების ლაშქარი დაედევნა⁴⁵. სწორედ ამ კოლხებს ამხედრებს გემებზე აიეტი და ავზუნის მელეას მდევრად დაუწინდობელი ბრძანებით⁴⁶. ეს კოლხები

⁴¹ ეს ტერმინები სინონიმებადაა მიჩნეული ლექსიკოგრაფების მიერ (Δ. Δημητριάδου. *Μετα λέξιον της κλασικης γλωσσος*. 'Αθήναι).

⁴² ამ სისტემებს ძველ კოლხეთში გვავარაუდებინებს ძველკოლხურ დასახლებებზე დაკვირვება და აგრეთვე ჰიპოკრატეს საინტერესო ცნობები (იხ. თ. ყ ა უ ხ ჩ ი შ ვ ი ლ ი, ჰიპოკრატეს ცნობები საქართველოს შესახებ, თბილისი, 1965, გვ. 45) კოლხეთში არხების რთული სისტემის არსებობის შესახებ.

⁴³ *Αργοναυτικά*, III, 576; 245 და სხვ. უკანასკნელი გამოთქმა ისეთივე მნიშვნელობით იხმარება, როგორც ჰომეროსთან — υἱες 'Αζυιδω („ძენი აქვიელთანი“, ე. ი. აქვიელები).

⁴⁴ *Αργοναυτικά*, III, 606.

⁴⁵ *Αργοναυτικά*, III, 212—224.

⁴⁶ *Αργοναυτικά*, III, 230—235.

აიეტის სასახლის კარზე არ ჩანან, მკითხველი მათ ხვდება, მაგალითად, სახალ-ხო კრებაზე, როგორც ამ კრების მონაწილეებს.

„არგონავტიკის“ მიხედვით აიეტის სასახლის ბინადარნი არიან მეფე-დე-ლოფლის გარდა მათი შვილები, უფლისწულები: აფსირტე, ქალკიოპე და მედეა, რომელთაგან თითოეულს სასახლის გარკვეული ნაწილი უკავია. უფლისწულთა პალატებთან იყო მათი მსახურების ოთახებიც⁴⁷.

აქ ჩნდება „არგონავტიკაში“ პირველად ძალიან საინტერესო ცნობები სასახლის მსახურეულთა შესახებ.

აიეტის სასახლის მსახურთა აღსანიშნავად აპოლონიოს როდოსელის „არგონავტიკაში“ ორი ტერმინი იხმარება: *ἀμφίπολις* ('o, 'η) — „მსახური“, უპირატესად, „მსახური ქალი“ და *ἄμαρ*, *ἄμαρ* — „ტყვე, მონა“, ზოგჯერ „მსახური“ და შესაბამისად „ტყვე ქალი“, „მონა ქალი“ და იშვიათად „მსახური ქალი“⁴⁸. მსახურეულთა აღსანიშნავად ორი ტერმინის ხმარება თავის-თავად ნიშანდობლივი ფაქტია; ნათელია, რომ კოლხეთის სამეფო კარზე მსახურთა ორგანიზაცია კატეგორიულად არსებობდა. ორივე ზემოაღნიშნულ ტერმინს ხმარობს პომპროსიც, ორივეს უპირატესად „ოლისეაში“⁴⁹. *Ἀμφίπολις* პომპროსის მიხედვითაც უპირატესად მსახურ ქალს აღნიშნავს, ამასთან უმთავრესად მხლებელს. ასეთი მხლებელი რამდენიმე ახლდა ხოლმე წარჩინებულ ქალს⁵⁰. ასეთი მსახური ქალები—მხლებლები ეხვევიან გარს, მაგალითად, ქალკიოპესა და მედეას⁵¹. ეს მსახური ქალები (*ἀμφίπολις*), როგორც ჩანს, არ არიან მონები. მონათა აღსანიშნავად, როგორც ნაჩვენებია იქნება, პომპროსის ეპოსშიც და „არგონავტიკაშიც“ სხვა ტერმინი იხმარება. როდესაც მედეა არგონავტებთან ერთად სტოვებდა ფეაკების სამეფოს, დედოფალმა არეტემ მას სხვათა შორის თორმეტი ქალი უბოძა მხლებლებად გზაში. მაგრამ ეს მსახური ქალები, რომელთა გასაჩუქრება ხდებოდა, პომპროსის ტექსტში აღინიშნებიან უკვე არა ტერმინით *ἀμφίπολις*, არამედ ტერმინით *ἄμαρ*⁵².

ტერმინი (*ἄμαρ*, *ἄμαρ*) ნახმარი სახელია და ნიშნავს „დატყვევებულს“, „დამორჩილებულს“, „უღელდადგმულს“. ეს ტერმინი ქრონოლოგიურად კარგად ისაზღვრება: მას თითქმის მხოლოდ პომპროსთან და ჰესიოდესთან ვხვდებით და ამ ავტორებთან იგი აღნიშნავს „ტყვეს“ („ტყვე ქალს“), მონას⁵³. კლასიკურ პერიოდში ტერმინი *ἄμαρ* თითქმის არ იხმარება; სპეციალისტები მიუთითებენ, რომ კლასიკურ ხანაში მას ძალიან იშვიათად იყენებენ მხოლოდ პოეტებში⁵⁴, მაგრამ ისინი არ აღნიშნავენ პოეტების რომელი ნაწარმოებები იგულისხმება ამ შემთხვევაში და რომელი ვითარების მიმართაა ნახმარი ეს ტერმინები ამ ნაწარმოებებში. ამას კი არსებითი მნიშვნელობა შეიძლება ჰქონ-

⁴⁷ შლრ. *Αργοναυτικά*, III, 235—255.

⁴⁸ შლრ. *Αργοναυτικά*, III, 247, 272, 299, 870 და ა. შ.

⁴⁹ *Od.*, I, 331; IV, 472; VI, 307 და ა. შ.

⁵⁰ G. Autenrith, დასახ. ლექსიკონი, გვ. 24.

⁵¹ შლრ. *Αργοναυτικά*, III, 247—248; 838—844; 869—875.

⁵² შლრ. *Αργοναυτικά*, IV, 1221—1223.

⁵³ *Od.*, IV, 644; 307, XVI, 140, შლრ. G. Autenrith, დასახ. ლექსიკონი, გვ. 79; აგრეთვე Я. А. Ленцман, О древнегреческих терминах, обозначающих рабов, ВДИ, 1951, № 2, გვ. 51.

⁵⁴ Я. А. Ленцман, დასახ. ნაშრომი, გვ. 51, იქვე სათანადო ლიტერატურაც.

დეს, რადგან, როგორც ირკვევა, ასევე უძველესი ძეგლებიდან მომდინარეობს კლასიკურ ბერძნულში ტერმინი *δῆμος*. მართალია, ეს უკანასკნელი ჰომეროსთან არ გვხვდება და მას ცვლის ტერმინი *δῆμος*, მაგრამ ჰომეროსის დროს ეს ცნება, როგორც ჩანს, მინც ფართოდ იყო გავრცელებული, ამაზე მიუთითებს ტერმინი *δῆμος* (= „მონა ქალი“), რომელიც ჰომეროსთან მხოლოდ ორჯერ მოიხსენიება და მასთანვე დამოწმებული შესიტყვება *δῆμος ἦμαρ* (= „მონური დღე,“ მონური სვებელის მნიშვნელობით). ამასვე უნდა აღსატურებდეს *δῆμος* ტერმინის თავდაპირველი ფორმის მიყენის წარწერებში დამოწმება⁵². სხვა საქმეა, რომ *δῆμος* კონკრეტულ ცნებას არ გამოხატავს და ზოგადად მონას ნიშნავს, მონას ფართო გაგებით⁵³, მაშინ როდესაც *δῆμος* სრულიად კონკრეტული შინაარსის გამომხატველი ტერმინია. ასეთ ვითარებაში *δῆμος* ტერმინის შემორჩენა კლასიკური ხანის ლიტერატურაში გასაგებია. ამტდ ტერმინი კი ისეთ პოეტურ ნაწარმოებში, როგორც აპოლონიოს როდოსელის „არგონავტიკა“, ამ პოემის თავდაპირველ არქაულ შრეს უნდა ეკუთვნოდეს.

ისტორიული თვალსაზრისით განსაკუთრებული მნიშვნელობა აქვს, როგორც აღვნიშნეთ, *δῆμος* ტერმინის კონკრეტულ შინაარსს, რადგან ეს უკანასკნელი თვალნათლივ მიუთითებს იმ სოციალური ჯგუფის წარმომავლობაზე, რომელსაც ის აღნიშნავს. რაკი ეს ტერმინი „ტყვეს“ ნიშნავს, საფუძველს გვიქმნის ვიფიქროთ, რომ „არგონავტიკის“ უძველესი შრეები იმ ხანებისაა ანდა იმ ხანასა (და საზოგადოებას) ასახავს, როდესაც მონობის უმთავრესი წყარო ადამიანის დატყვევება იყო და როდესაც ტყვეცა და მონაც ერთი და იგივე სიტყვით აღინიშნებოდა⁵⁴. ფიქრობენ, რომ *δῆμος* იტყობა კლასიკური ხანის სამეცხველო ენიდან იმაზე უნდა მიუთითებდეს, რომ ეს ტერმინი აღნიშნავდა პატრიარქალური ტიპის მონას⁵⁵.

არანაკლებ საინტერესოა ამ ტყვე-მონათა გამოყენების საკითხი. აპოლონიოს როდოსელის „არგონავტიკაში“ ამ მხრივ სავესებით მოსალოდნელი, ისტორიულად სავარაუდებელი სურათია აღწერილი. აიეტის სამეფო კარზე ეს ტყვე-პონები (*δῆμος*) სასაზღის მსახურთა მოვალეობას ასრულებდნენ: ზოგ მათგანს შემის დაჩეხვა ევალებოდა, ზოგს — საქმლის დამზადება, ზოგი ყასაბი იყო, ზოგი ცეცხლფარეში და ა. შ.⁵⁶ მამასადამე, არც ერთი მათგანი წარმოებაში არ იყო დასაქმებული, მაგრამ ეს მხარე ყოფისა შეიძლება არც ასახულიყო „არგონავტიკაში“ მისი ჟანრული თავისებურების გამო. ამიტომ, თუ შემთხვევითი არ არის, ძალიან საინტერესოა, რომ მათი, ამ ტყვე-მონების (*δῆμος*), მეფესთან დამოკიდებულება „არგონავტიკაში“ გადმოცემულია ძალიან საინტერესო ზმნით *ἰσχυροῦμαι*, რომელიც მისგან ნაწარმოებ სიტყვასთან (*ἰσχυροῦμαι* — „მსახური“)

⁵² С. Я. Лурье, Язык и культура Микенской Греции, гв. 269—270.

⁵³ Я. А. Ленцман, დასახ. ნაშრომი, გვ. 62, 69.

⁵⁴ საველოსხმო შემდეგი: რიგ სპეციალისტებს მოჩნიათ, რომ სიტყვა *δῆμος* მომდინარეობს ბრძოლას (= „სახლი“, „ოჯახი“) სიტყვის ფუძიდან და ამრიგად ის ანალოგიურია ტერმინისა *familia* (= „მონა“, „მსახური“, „ფარეში“), რომელიც უდავოდ მჭიდროდ უკავშირდება ტერმინის *familia* (იხ. Я. А. Ленцман, დასახ. ნაშრომი, გვ. 51, სათანადო ლიტერატურა).

⁵⁵ Я. А. Ленцман, დასახ. ნაშრომი, გვ. 51.

⁵⁶ Аргонавтика, III, 271—274, 299.

ერთად მხოლოდ და მხოლოდ მომსახურების შინაარსს ვადმოსცემს. ზმნაცა და ნაზმნარი სახელიც, ჩანს, არქაული ტერმინებია, ნაკლებ გავრცელებული კლასიკურ ბერძნულში. უოველ შემთხვევაში, ლექსიკოგრაფები ამ ტერმინების გამოყენების წყაროდ, არსებითად, მხოლოდ ჰომეროსს მიუთითებენ⁶⁰.

მოყვანილი მასალის საფუძველზე ისეთი შთაბეჭდილება იქმნება, რომ ეს ტყვე-მონები შეადგენდნენ სოციალურად უფლებო, დამორჩილებულ, მაგრამ არამწარმოებელ ფენას, რომელსაც უმთავრესად მომსახურება ეკისრება. ძირითადი მწარმოებელი კი, როგორც ჩანს, იყო კოლხეთის თავისუფალი მოსახლეობა, რომელიც „არგონავტიკაში“ მოიხსენიება როგორც „კოლხები“ ან „ქენი კოლხებისანი“ (ἀργαῶν υἱεῖς), ანდა, როგორც „მეთემეები“ (θημέται):

როგორც ვხედავთ, აპოლონიოს როდოსელის „არგონავტიკა“ და ამ თქმულების უფრო ადრეული ვერსიები კოლხეთში ისეთივე საზოგადოებას გვიდასტურებენ, რომელიც ახასიათებს უკლასოდან კლასობრივ საზოგადოებაზე გარდამავალ საფეხურს რთვი გამსაზღვრელი ნიშნებით, როცა განსხვავება თავისუფლებსა და ტყვეებს შორის წარმოდგენილია, როგორც საზოგადოების ძირითადი სოციალური განფენება.

„არგონავტიკაში ერთგვარ განსხვავებას ვხვდებით თავისუფალთა შორისაც: უმაღლესი არისტოკრატიის (მეფის საგვარეულოს) მსახურებად (ἐμφορία) იავისუფლებიც გვევლინებიან.

გარდამავალი ტიპის საზოგადოებაში ტყვეებს რაიმე გარკვეული როლი წარმოებაში არა აქვთ. დაახლოებით ასეთივე ვითარებაა ამ მხრივ შემერში, ძველ ბაბილონეთში, უგვიტეში⁶¹. ამიტომაც, რომ ძველი აღმოსავლეთის ქვეყნებში მონობას არ ჰქონდა ის დამრღვევი მოქმედება, როგორც ანტიკურ სამყაროში⁶².

„არგონავტიკის“ მიხედვითაც ეს ტყვე-მონები ასევე არამწარმოებელ ელემენტად, სასახლის მსახურებად გვევლინებიან. გაბატონებულ კლასს წარმოადგენს არისტოკრატია, რომელსაც სათავეში მეფე უდგას, დამორჩილებულ კლასს კი — თავისუფალი მეთემეები, ძირითადი მწარმოებლები. ესეც არანაკლებ ნათლადაა ასახული „არგონავტიკაში“, სადაც გაბატონებული კლასის წარმომადგენლებად გვევლინება მეფე და მისი საგვარეულო, ზოლო მწარმოებელ მასად ოსინი, ვინც თქმულებაში „კოლხებად“, დემების წარმომადგენლებად თუ მეთემეებად (θημέται) იწოდებიან.

დასასრულ, კოლხეთის სამეფო ზელისუფლების კიდევ ერთი თავისებურების შესახებ. ანტიკურ წყაროებში არსებობს ტრადიცია კოლხეთში აიეტის შემდეგ ერთი გაბმული სამეფო დინასტიის მმართველობის შესახებ მრავალი საუკუნის მანძილზე. ასეთი შინაარსის ერთი ცნობა ქსენოფონტის „ანაბასისშიც“ მოიპოვება. ამ ცნობაში მოხსენიებულია ფასიანთა ქვეყანა, სადაც „მშინ აიეტის შვილიშვილი მეფობდა“⁶³. ქსენოფონტის ცნობაში. საჯულისხმო ის არის, რომ ძვ. წ. V საუკუნის ბერძნულ სამყაროში მიჩნეულია, რომ კოლხეთს

⁶⁰ G. Autenrith, დასახ. ნაშრომი, გვ. 279; შდრ. И. Х. Дворецкий, Древнегреческо-русский словарь, М., 1958, стр. 1688; Δ. Δημιτριάδου, Μεγά λεξικόν της ἑλληνικῆς γλώσσης. Αθήναι.

⁶¹ იხ. А. И. Тюменев, Передний Восток и античность. «Вопросы истории», 1957, № 4, გვ. 59, 61—62, შდრ. გვ. 68.

⁶² იქვე, გვ. 64.

⁶³ ანაბასისი, V, 6, 36.

კვლავ აიეტილები განაგებენ. ამ მხრივ კიდევ უფრო საინტერესო ცნობას გვაწვდის პლინიუსი. იგი გვაუწყებს, რომ კოლხეთში სესოსტრისის (აქ ალბათ რამზეს II) დროს (მამასადამე, ძვ. წ. XIV ს. დასასრულსა და XIII ს. პირველ ნახევარში) მეფობდა აიეტის შთამომავალი ს ა ე ლ ა კ ი და აგვოწერს ამ უკანასკნელის გააოცარ სიძლიერეს⁶⁴. აქ უკვე საუბარია არა აიეტზე, არამედ მის შთამომავალზე და ეს არის განსაკუთრებით ნიშანდობლოვი. ცხადია, პლინიუსი ამ შემთხვევაში რაღაც საისტორიო ტრადიციას ეყრდნობა. საგულისხმოა, რომ სავლაკი კოლხეთში დინასტიური სახელი ჩანს. ფიქრობენ, რომ მას ატარებდა კოლხეთის ერთ-ერთი მეფე ელინისტურ ხანაში, რაც ამ დროის კოლხური მონეტების წარწერებიდან გახდა ცნობილი⁶⁵. თვით ანტიკური ტრადიციაც კოლხეთში აიეტილების მმართველობის შესახებ წარმოადგენს, მართალია, მკრთალ, მაგრამ მაინც კოლხეთის სახელმწიფოებრიობის მრავალსაუკუნოვანი არსებობის ერთგვარ ანარეკლს.

ზემოთ ჩატარებულმა შეჯერებამ თვალნათლივ დაგვანახა, რომ „არგონავტიკაში“ აღწერილი კოლხეთის საზოგადოება რიგი ნიშნების მიხედვით შეიძლება მივაკუთვნოთ ადრეკლასობრივ საზოგადოებებს, რომელიც არც გვაროვნულია, არც მონათმფლობელური და არც ფეოდალური, მაგრამ მეტ-ნაკლები სიმკვეთრით ყველა ამ სოციალურ-ეკონომიური სისტემის ელემენტებს შეიცავს და წარმოადგენს უკლასოდან კლასობრივ საზოგადოებაზე გარდამავალ საფეხურს, როდესაც საზოგადოების პოლიტიკური მმართველობის გაბატონებული ფორმაა მონარქიული სახელმწიფო. თუ დასაშვებია „არგონავტიკაში“ აღწერილი კოლხეთის საზოგადოების ამგვარი ფანასხვრა, მაშინ ეს საზოგადოება საგულეებელია ძვ. წ. I ათასწლეულის საწყის საუკუნეებზე უფრო ადრე, ე. ი. უწინარეს ძვ. წ. VIII—V სს. წყაროებისა (ეგმელოსის, „ნავაპქტური თქმულებებისა“, ეპიმენიდესი, პინდარესი), რომლითაც მაქსიმალურად საზრდოობს ამოლონიოსი, ზოგჯერ მთელი ნაწყვეტების სიტყვა-სიტყვით ვადატანის გზითაც⁶⁶. ასეთ ვითარებაში უფრო მართებული ჩანს კოლხეთის სახელმწიფოებრიობის ისტორიის დაწყება ძვ. წ. II ათასწლეულის დასასრულიდან მაინც და არა ძვ. წ. I ათასწლეულის შუახანებიდან, როგორც ეს მიღებულია დღემდე, მხოლოდ იმის გამო, რომ ამ დროიდან ჩნდება მოჭრილი მონეტა კოლხური თეთრის სახით.

მოჭრილი მონეტის გაჩენა საყოველთაო მოვლენა იყო მახლობელი აღმოსავლეთის ცივილიზებული ქვეყნებისათვის. ეს პერიოდი გაიარა ძველი აღმოსავლეთის მრავალმა ე. წ. ადრეკლასობრივმა სახელმწიფომ, ჩომელთა ისტორიაში ის აღინიშნა, როგორც მათი ფანვითარების ერთი ეტაპი. ასევე კოლხური თეთრის ზანა დასავლეთ საქართველოს ადრეკლასობრივი სახელმწიფოს ისტორიის ერთი ეტაპთაგანია და როგორც ძველი მახლობელი აღმოსავლეთის ნებისმიერი ქვეყნისათვის უმონეტობის ზანა არ გამოდგება სახელმწიფოებრიობის არსებობის უარსაყოფად, ისევე არ იქნებოდა სწორი დასავლეთ საქართველოში სახელმწიფოებრიობის ისტორიის დაწყება ძვ. წ. VI საუკუნიდან მხოლოდ იმის გამო, რომ ამ ხანიდან იწყება ლითონის მონეტის მოჭრა.

⁶⁴ P l i n, NH. XXXIII, 52.

⁶⁵ К. В. Г о л е н к о, О монетах приписываемых Савмаку, ВДИ, № 4, 1951, стр. 199—203; Д. Г. К а л а н д а д з е, Несколько добавочных замечаний по поводу статьи К. В. Голенко «О монетах приписываемых Савмаку», ВДИ, 1951, № 4, стр. 203—204.

⁶⁶ Т. К. М и к е л а д з е, К вопросу о периодизации истории древней Колхиды, Вопросы древней истории (Кавказско-ближневосточный сборник, IV); Тб., 1973, стр. 3, 4 შპდ.

თანხვედრის სრულიად გარკვეული შესაძლებლობა გამოავლინა „არგონავტიკაში“ აღწერილი კოლხეთის ყოფის შედარებამაც დასავლეთ საქართველოს არქეოლოგიურ მონაცემებთან. მაგრამ, როცა გვინდა ამ დროის კოლხეთში გარდამავალი ტიპის საზოგადოებისა და შესაბამისი სახელმწიფოებრიობის დადასტურება, მარტოდენ თანხვედრის შესაძლებლობა არ კმარა. უნდა ვეძებოთ ამ მხრივ სხვა ფაქტიური ხასიათის საფუძველი, რომელიც უფრო დამაჯერებელს განდიდა მსჯელობას ზემოთ წამოყენებულ საკითხებზე.

წინამდებარე ნაშრომის მეორე თავში ჩვენ დავსვით „არგონავტიკის“ უძველესი ვერსიების აიეტის სამეფოსა და ძველადმოსავლურ წყაროებში ნაშრომადსავლეთ საქართველოში დამოწმებულ სახელმწიფოთა იდენტობის საკითხი. სახელდობრ, წამოვყენეთ შესაძლებლობა, რომ არგონავტების მითში ასახულია დაიანე-დაიუხის სამეფო, რომელსაც იცნობენ ასურული წყაროები უკვე ძვ. წ. XII საუკუნიდან, ხოლო ურარტული IX საუკუნის დასასრულიდან და რომელიც ძვ. წ. VIII საუკუნის შუახანებიდან ურარტულ წყაროებში კულხას სახელით მოიხსენიება. განხორციელდა ალსანიშნავი შემდეგი ნიშნდობლივი გარემოება: შემთხვევითი არ უნდა იყოს, რომ „არგონავტიკის“ უძველესი ვერსიები, როგორც ნათქვამი იყო, არგონავტების ლაშქრობის ადგილს, ოქროს საწმისის ქვეყანას აიას უწოდებენ. ეს აირგულა შედარებით გვიან ვერსიებშიც; მაგალითად, აპოლონიოს როდოსელის „არგონავტიკაშიც“. იქ ნათქვამია, რომ როცა არგონავტები შეცურდნენ ფასისში, მათგან ზელმარქსნივ აღიშარათა კავკასიონი და კუთაიდა — აიას ქალაქი (Κυταίηα τε παλαιὴ Ἀζύη)⁶⁷. მასხადამე, აპოლონიოსიც ოქროს საწმისის ქვეყანას აიას უწოდებს. მაგრამ იგი ამ ქვეყნის აღსანიშნავად სახელწოდება კოლხიდასაც ხმარობს იქვე, ზემოთ მითითებული ადგილის მომდევნო ტექსტში⁶⁸. ამრიგად, ერთი და იგივე ქვეყნის აღსანიშნავად აპოლონიოსი ორ სახელწოდებას ხმარობს — აიას და კოლხიდას. აიეტის ქვეყანას აიას უწოდებს ლოგოგრაფოსი ფერეკიდეც (ძვ. წ. V ს.)⁶⁹. ეს კიდევ ერთხელ ადასტურებს იმას, რომ „არგონავტიკის“ ძველ ვერსიებში ოქროს საწმისის სამეფოს აიას ეწოდებოდა. ჰეროდოტესთან ეს ორი სახელწოდება, როგორც ზემოთ დავინახეთ, ერთადაა შერწყმული — აიას კოლხიდა.

ამ მასალიდან ისეთი შთაბეჭდილება იქმნება, რომ აიას უძველესი სახელწოდებაა ქვეყნისა, ხოლო კოლხიდა შენდევდროინდელი. ამასთან, ეს უკანასკნელი არ აღნიშნავს, ან უფრო ზუსტად — მხოლოდ იმ ქვეყანას არ გულისხმობს, რომელსაც ტრადიციულად კოლხეთს უწოდებენ⁷⁰. გარდა ამისა, ეს ორი სახელწოდება ფარავს ერთიმეორეს, რაც აშკარაა ჰეროდოტესთან დამოწმებული სახელიდან აიას-კოლხიდა. თუ დავუკვირდებით ფაქტიურ ვითარებას, რომელიც მოცემულია ასურულ და ურარტულ წყაროებში, ასეთი ვარაუდი დასაშვებია ჩანს. მართლაც, ძვ. წ. XII საუკუნიდან ძვ. წ. IX საუკუნის დასასრულამდე ასურული წყაროები (ტიგლათფალასარ I ანალები, მისივე სხვა წარწერები, სალმანასარ III წარწერები და ნაწყვეტები მისი ანალებიდან) „ზემო ზღვასთან“, რომელიც მხოლოდ და მხოლოდ შავი

⁶⁷ Аргонавтика, II, 1266—1267.

⁶⁸ Аргонавтика, II, 1277.

⁶⁹ ა. უ რ უ შ ა ძ ე, ძველი კოლხეთი არგონავტების თქმულებებში, გვ. 259.

⁷⁰ იხ. Т. К. М и к е л а д з е, К вопросу о периодизации истории древней колхиды,

ზოჯა შეიძლება იყოს⁷¹, ასახელებენ დიდ და ძლიერ-სამეფოს და ი ა ი ა ე ნ ს. იგო-
ვე სანეფო ძვ. წ. IX საუკუნის დასასრულიდან ძვ. წ. VIII საუკუნის შუახანე-
ბამდე მოხსენიებულია ურარტულ წყაროებში (მენუასა და მისი ძის არგიშ-
თას წარწერებში) დ ი ა უ ე ხ ი ს სახელით⁷², რომელიც აუცილებლად დ ა ი ა-
ე ნ ი ს. დ ა ი ა ხალხის აღმნიშვნელი სახელწოდების ურარტიზებული ფორ-
მაა⁷³. მაგრამ VIII საუკუნის შუახანებში სარდური II წარწერაში დიაუ-
ხის ადგილას ისეთივე გარემოცვაში თავს იჩენს კულხას სამეფო. რომელსაც სა-
მართლიანად კოლხეთთან აიგივებენ⁷⁴. ეს კარგად ჩანს იქიდან, რომ რიგი ერ-
თეულები (მაგალითად, ქვეყანა ჰ უ შ ა ნ ი // უ შ ა ლ ხ ი), რომლებსაც უფრო
ადრეულ წყაროებში დიაუხთან კავშირში ვხვდებით, კულხას გამოჩენის შემ-
დეგ ამ უკანასკნელის შემადგენლობაში გვევლინება⁷⁵. დ ი ა უ ხ ი და კ უ ლ ხ ა
რომ ერთიმეორეს ენაცვლება და სხვადასხვა დროს ერთსა და იმავე პოლიტი-
კურ ერთეულს შეიძლება ასახავდეს, ამის სასარგებლოდ შემდეგი გარემოებაც
უნდა მეტყველებდეს: ვიდრე სამხრეთ-აღმოსავლეთ შავიზღვისპირეთის ეს უდი-
დისი სამეფო დ ა ი ა ე ნ ს ან დიაუხის სახელს ატარებდა, კ უ ლ ხ ა რო-
გორც პოლიტიკური ერთეული არ უნდა არსებულებოდა, რადგან არც ურარტუს
წინააღმდეგ მიმართულ სამხრეთ-დასავლეთი ამიერკავკასიის ხალხებისა და
ქვეყნების დიდ კოალიციაში და არც დიაუხში შემავალ ერთეულთა შორის
კულხა არ იხსენიება⁷⁶. შეიძლებოდა გვეფიქრა, რომ კულხა შორს, ჩრდილოე-
თით არსებული პოლიტიკური ერთეული იყო და ამიტომ არ აირეკლა წყარო-
ებში, მაგრამ იგივე ურარტული წყაროების მიხედვით მისი ცენტრი სატახტო
ქალაქი ილდამუში იმდენად სამხრეთით მდებარეობდა, რომ ურარტელებმა
შესძლეს მიეღწიათ მისთვის და გაენადგურებინათ⁷⁷. ვასაგებია, რომ სატახტო
ქალაქი უშუალოდ ქვეყნის საზღვართან არ შეიძლება ყოფილიყო და ამის
გამო კულხას ფარგლები კიდევ უფრო სამხრეთითაა საგულვეტელი. ამიტომ
უფრო დამაჯერებელი უნდა იყოს ვარაუდი, რომ დ ა ი ა ე ნ ი // დ ი ა უ ხ ი და
კ უ ლ ხ ა ერთსა და იმავე სამეფოს აღნიშნავდა სხვადასხვა დროს. როგორც
ჩანს, კულხა დიაუხის განუყოფელი ნაწილი იყო. მისი ერთ-ერთი პროვინცია და
წყაროებში სამეფოს ძველი სახელის შეცვლა კ უ ლ ხ ა სახელით სამეფოს ცენ-
ტრის გადანაცვლებით უნდა აიხსნას. მართლაც, თუ ჩავუკვირდებით წყაროებს,
დავინახავთ, რომ სამხრეთიდან ძლიერი მტრის მოწოლის შედეგად დიაუხის
გაერთიანება იძულებული იყო არაერთხელ შეეცვალა ქვეყნის ცენტრი.
მენუას მეფობის დროს (ძვ. წ. 810—781 წწ.) დიაუხის სატახტო ქალაქია შ ა-
ე ი ლ უ. მენუა თავის წარწერაში ამბობს, რომ მან დაიპყრო დიაუხის სატახტო
ქალაქი შაშილუ, ქვეყანა გაანადგურა, შემდეგ მივიდა ქვეყანა შეშეთამდე, ქა-
ლაქ ზუანდე⁷⁸, მაგრამ უკვე მისი შვილი არგიშტი I დროს (ძვ. წ. 781—760 წწ.)
დიაუხის სატახტო ქალაქია ზ უ ა, რომელიც, როგორც მენუას წარწერიდან ირ-
კვევა, შეშეთში (= ისტორიულ შავშეთს⁷⁹) მდებარეობდა, შაშილუ კი მოხსენიე-

⁷¹ И. М. Дьяконов, ВВИУ, ВДИ, № 2, 1951 гв. 273; 274; 277; №62, 278, 279, 280, 285, 297, 299, 300.

⁷² შდრ. Г. А. Меликишвили, УКН, 36, 127, I, 128, А, I, 128, 131.

⁷³ შდრ. Г. А. Меликишвили, Наирн-Урарту, Тб., 1954, გვ. 58.

⁷⁴ ი ქ ვ ე, გვ. 62.

⁷⁵ ი ქ ვ ე, გვ. 52.

⁷⁶ ი ქ ვ ე, გვ. 63.

⁷⁷ Г. А. Меликишвили, დასახ. ნაშრომი, გვ. 63; მ ის ი ვ ე, УКН.

⁷⁸ Г. А. Меликишвили, УКН, 36, შდრ., მ ის ი ვ ე, Наирн-Урарту. 60.

⁷⁹ Г. А. Меликишвили, Наирн-Урарту.

თხვევაში შავი ზღვის სანაპიროზე ძვ. წ. II ათასწლეულის დასასრულს სხვა დიდი პოლიტიკური ერთეული არა ჩანს, რომელიც შეიძლება სათავედ დასდებოდა ბერძნულ თქმულებას ოქროს საწმისის ქვეყნის შესახებ.

ძვ. წ. VIII საუკუნის მეორე ნახევრიდან ეს ქვეყანა, როგორც აღვნიშნეთ, სარდური II წარწერაში გვევლინება კოლხის სახელწოდებით და თითქმის ზუსტად ამავე ხანიდან ასევე კოლხის სახელით ოქროს საწმისის ქვეყანა ირეკლება ბერძნულ წყაროებში. ამის შემდეგ ჩვენი დაინტერესების სფეროში მოქცეულ მხარეთა მოსახლეობის შესახებ ცნობები, მცირე გამონაკლისის გარდა, უპირატესად ბერძნულ წყაროებში მოიპოვება. ცნობები ბერძნულ წყაროებში, თუ ისინი აიეტის ხანას არ შეეხებიან, ძვ. წ. VIII ს. შემდგომ თითქოს გარკვეულ ცვლილებებს იკვირებენ, მაგრამ, ფაქტიურად, როგორც ეს წინა თავში იყო ნაჩვენები, აქ იმდენად დიდ ცვლილებებთან არ უნდა გვქონდეს საქმე, რამდენადაც შავიზღვისპირეთის, განსაკუთრებით კი სანაპირო ზოლის ბერძენთა მიერ უფრო გულდაგულ შესწავლის ანარეკლთან.

სამეცნიერო ლიტერატურაში მიღებულია, რომ კულხა — კოლხების ძველი სამეფო — გაანადგურეს კიმერიელებმა, რომლებიც ძვ. წ. VIII ს. დასასრულს შემოიჭრნენ ჩრდილოეთიდან⁸⁴. საკითხავია, რა საფუძველზე შეიძლება ვამტკიცოთ, რომ კიმერიელებს გზა კოლხეთზე გადიოდა. ერთადერთი, რაც ამ მხრივ შეიძლება ხელჩასაქიდი იყოს, პეროდოტეს ბუნდოვანი ცნობაა, რომელსაც აშკარად ეტყობა, რომ თვით პეროდოტე მაინცა და მაინც კარგად არ უნდა იყოს გარკვეული მის მიერვე მონათხრობ ამბებში. აღნიშნულ ცნობაში მოთხრობილია, რომ სკვითები კვალდაკვალ მისდევდნენ მათ მიერ დევნილ კიმერიელებს და ასე მივიდნენ მიდიელთა მიწა-წყლამდე⁸⁵. უშუალოდ ამის მომდევნო კონტექსტებში კი ლაპარაკია იმის შესახებ, თუ მეოტიდის ტბიდან მდინარე ფასისამდე და კოლხებამდე რამდენი ხნის სავალია ყოჩალი, მსუბუქად ჩაცმული ქვეითისათვის, რომ კოლხეთიდან შორს აღარ არის მიდიამდე, რომ ამ ქვეყნებს შორის ცხოვრობს მხოლოდ ერთი ზალხი — სასპეირები, რომელთა შემდეგ მიდიან. მაგრამ სკვითები, დასძენს პეროდოტე, ამ გზით არ შეჭრილან კავკასიაში, მათ აირჩიეს გაცილებით უფრო შორეული, შემოვლითი გზა⁸⁶. უპირველეს ყოვლისა, უნდა აღინიშნოს, რომ პეროდოტე ამ ცნობაში არ ამბობს — კიმერიელებმა კოლხეთით ილაშქრესო. ხოლო თუ სკვითები არ წავიდნენ მეოტიდა-კოლხიდის გზით, ეს სრულებითაც არ ნიშნავს იმას, რომ ამ გზით კიმერიელებმა ისარგებლეს. ამის შესახებ პეროდოტესთან ერთად არც რომელიმე სხვა წყარო მიუთითებს პირდაპირ. მეორე მხრივ, თუ სკვითები მათ მიერ დევნილ კიმერიელებს ფეხნაფეხ, თუ კვალდაკვალ მისდევდნენ (*ἔπιπράμηνον* > *ἔπεισαν*), და მათ კი კოლხეთზე არ გაუვლიათ, მაშინ არც კიმერიელებს უნდა ევლოთ

რომელსაც არისტოტელს აუთუვნებენ, თუმც კი დაცულია ძვ. წ. III—II სს. წყაროში, ნათქვამია „აიეტის მიმართ, რომელიც განისვენებს კოლხიდაში. აიეტე ოქრომრავალი კოლხების მეუფე აქ გაპატრონა ლებრთების ყველაფრის დამორგუწველმა ბელისწყრამ“. აქ განსაკუთრებით მნიშვნელოვანია ეპითეტი *ქრომავეალი* (*χρυσόμορος*), რომელიც მწერლობაში საგანგებო ტერმინად აღმკვიდრებული და, როგორც წესო, განკუთვნილია მიკენს, სარდეს, ბაბილონს, პიროვნებათაგან კიდევ — გიგესს და პრიამეს (იხ. თ. ყ ა უ ხ ი შ ვ ი ლ ო, არისტოტელეს ზოგიერთი ცნობისათვის, ქართული წყაროთმცოდნეობა, II, 1968, გვ. 20).

⁸⁴ Г. А. Меликишвили, К истории древней Грузии, 222, 293.

⁸⁵ Herod., I, 103.

⁸⁶ Herod., I, 104.

კოლხეთზე. ამ კონტექსტში შეიძლება პეროდოტეს ის ისტორიული ტრადიცია აქვს დამახინჯებული, რომლის მოხედვითაც იგულისხმებოდა, რომ სკვითებმა იმავე გზით ილაშქრეს, რომლითაც კიმერიელებმა.

როგორც ვხედავთ, მოვლენათა დაკავშირების თვალსაზრისით პეროდოტეს ეს ცნობა ძალიან ბუნდოვანია, ხოლო მისი პირველი ნაწილი ეკვის აღმქრელიც. მეორე ნაწილი ცნობისა, სკვითების მარშრუტს რომ შეეხება, როგორც ფიქრობენ, მართებულ ტრადიციას ასახავს⁸⁷. ამაზე იქნებ თვით ცნობის გარკვეული და ნათელი ხასიათი მიუთითებს.

ამგვარად, პეროდოტეს ცნობა არ უნდა იყოს საკმარისი იმისათვის, რომ ვამტყიცოთ კიმერიელთა ურდოების კოლხეთზე გადასვლა და მათ მიერ კოლხეთის ძველი სამეფოს წაღვევა. ამ მხრივ სანდო დასაყრდენს არც მატერიალური კულტურა იძლევა. მართებულადაა აღნიშნული ი. დიაკონოვის მიერ, რომ კიმერიელები და სკვითები, რომლებიც მცირე აზიას ძვ. წ. VIII ს. დასასრულსა და VII ს. დასაწყისში მოველინენ, არქეოლოგიური თვალსაზრისით წინარესკვითურ კულტურებს განეკუთვნებიან, რადგან თვით ე. წ. „სკვითური“ კულტურა ყალიბდება ძვ. წ. VII ს. შუახანების შემდეგ⁸⁸. ასეთ ვითარებაში მეთოდურად არ იქნებოდა გამართებული აპელირება იმ „სკვითური“ მასალით, რომელიც საქართველოშია აღმოჩენილი და არსებობდა ძვ. წ. VII ს. დასასრულითა და VI ს. თარიღდება⁸⁹. ამავე დროს ამ „სკვითური“ მასალის ყველაზე არსებითი ნაწილი ისრისპირები, რომლებიც საქართველოს „სკვითური“ მონაპოვრის ძირითადი ინვენტარია, ძვ. წ. VII ს. მეორე ნახევრის შემდგომ ისე ფართოდაა გავრცელებული დასავლეთ აზიაში, კავკასიაში, სამხრეთ რუსეთის ველებზე, ბალკანეთსა და დასავლეთ ევროპის სხვა ქვეყნებში, რომ ძნელია ამის გამო ყველა დასახელებულ მხარეში კიმერიელებისა და სკვითების კვლის ძიება. როგორც ცნობილია, ე. წ. სკვითურ ისრისპირებს სხვადასხვა ქვეყანაში ადგილობრივ ამზადებდნენ მამინაკი კი, როცა სკვითების ხსენებაც კი აღარ იყო⁹⁰. ამიტომ და აგრეთვე ზემოთ წამოყენებულ ქრონოლოგიურ მოსაზრებათა გამო არც ეს ისრისპირები, არც აქინაეები და ზოგი რამ სხვა, რაც აღმოსავლეთ საქართველოს მატერიალურ კულტურაში შეიძლება სკვითური კულტურის ელემენტებად მივიჩნიოთ, ვერ ჩაითვლება კიმერიელებისა და სკვითების შემოსევათა ნაკვალევად. ამ თვალსაზრისით მათ აღმოჩენას ამა თუ იმ პუნქტში შეიძლება მარტოოდენ ის მნიშვნელობა ჰქონდეს, რომ ნათელი მოეფინოს მათი შემოღწევის გზებს, რომლებიც, არ არის გამოორიცილები, დაემთხვეს მათ გავრცელებაზე ნახევარი საუკუნით ადრე განზორციელებულ კიმერიელებისა და სკვითების ლაშქრობათა მარშრუტებს.

კოლხეთში ამ მხრივაც განსხვავებული ვითარება გვაქვს, რადგან კოლხეთი ერთადერთი მხარეა, რომლის ნივთიერ ძეგლებს შორის ჭერჯერობით არ ჩანს

⁸⁷ И. М. Дьяконов, История Мидии, гл. 230, 232.

⁸⁸ იქვე, გვ. 228, 238.

⁸⁹ Б. А. Куфтин, Археологические раскопки в Триплетии, стр. 41—46; ი. ჯაფარიძე, არქეოლოგიური გათხრები სოფ. ოკორაში, თსუ-ს შრომები, ტ. 65, 1957, გვ. 182—208; ს. მაკალათია, დვანის ნეკროპოლის არქეოლოგიური გათხრები, თბ., 1948, გვ. 41; რ. აბრამიშვილი, სამთავროს სამაროვანზე აღმოჩენილი გვიანი ბრინჯაოს ხანისა და რკინის ფართო ათვისების ხანის ძეგლების დათარიღებისათვის, საქართველოს სახ. მუზეუმის შრომები, ტ. XIX და XXI-B, 1957, გვ. 127—132.

⁹⁰ A. Snodgrass. Early Greek Armour and Weapons, გვ. 150; И. М. Дьяконов, დასახ. ნაშრომი, გვ. 318, 362. 2.

სკვიტური კულტურის ზემოხსენებული ელემენტები. საერთოდ დასავლეთ საქართველოში ის მონაპოვარი, რომლის სკვიტურ წარმომავლობაზე შეიძლება ვინაეპროთ, ქვეყნის შიგნით ენგურის შუა წელზე, ხოლო სანაპიროზე გავრა—ახალ ათონის სამარხით არ ჩანს⁹¹. დასავლეთ საქართველოში ისეთი მასალის უქონლობა, რომელსაც შეიძლება თუნდაც საორკოფოდ მინც მიეთითებინა კიმერიელებისა და სკვიტების მიერ გამოყენებული გზები, სავსებით შეესაბამება ჰეროდოტეს ზემოთ განხილული ცნობის მეორე ნაწილს სკვიტების ლაშქრობის მარშრუტის შესახებ.

ჰეროდოტე ხაზგასმით აღნიშნავს, რომ სკვიტებს კოლხეთზე არ გაუვლიათ. მასი ცნობების თანახმად, მათი ლაშქრობა განხორციელდა ძალიან გრძელი, შემოვლითი გზით, ამასთან ისე, რომ კავკასიონის ქედი მსვლელობის დროს მათ მარჯვენა მხარეს ჰქონდათ მოქცეული (ἐν δεξιῷ ἔχοντες τὸ Κавκάσιον ὄρος)⁹². და თუ მართალია ჰეროდოტე, როცა გვაუწყებს — სკვიტები კიმერიელებს ფენდაფებ მისდევდნენო, მაშინ, როგორც ჩანს, ეს გზა ადრევე იყო გამოყენებული.

საგულახშია, რომ ლეონტი მროველი კიმერიელებისა და სკვიტების (იგი მათ ხაზარებს უწოდებს) შემოსევათა ისეთივე შემოვლით გზას მიუთითებს, როგორც ეს ჰეროდოტეს აქვს. თუმცა დასძენს, რომ დარუბანდის გარდა მათ არაგვის კარი, დარიალიც გამოიყენეს⁹³.

ჰეროდოტეს ტექსტის ВДИ-ს კომენტატორს მიაჩნია, რომ სკვიტებმა დარუბანდის კართან გადალახეს კავკასიონი. იგივეს ფიქრობს ი. დიაკონოვიც⁹⁴. ლეონტი მროველი, როგორც დავინახეთ, ჩრდილოეთ მომთაბარეთა გზად დარიალსაც მიუთითებს. ხოლო მათი ლაშქრობის ასპარეზად შიდა და ქვემო ქართლსაც. როგორც ჩანს, მას რაღაც საფუძველი ჰქონდა ასეთი ვარაუდისათვის. კიმერიელთა კვალზე ქვემო ქართლში შეიძლება მიუთითებდეს თრიალეთის სახელის სომხური ფორმის თ რ ე ლ ქ ი ს შესაძლებელი კავშირი კიმერიელი ტომების ტერების სახელთან, ანდა ასევე სამხრეთ-აღმოსავლეთ საქართველოს მეორე პროვინციის სახელის გ ო გ ა რ ე ნ ე ს წარმომავლობა სკვიტების ბიბლიური სახელიდან გ ო გ⁹⁵. თუმც ამ სახელწოდებათა დალექვა სამხრეთ-აღმოსავლეთ საქართველოს ტოპონიმიაში დასაშვებია იმ შემთხვევაშიც, თუ ჩრდილოელი ნომადები სამხრეთ-აღმოსავლეთიდან შეიჭრნენ სამხრეთ კავკასიაში.

ამრიგად, კოლხეთში ჩრდილოეთიდან წამოსულ მომთაბარეთა ლაშქრობის შესახებ, როგორც აღვნიშნეთ, არც წყაროები მიუთითებენ რაიმეს გარკვევით და არც ნატერიალურ კულტურაშია ამ მხრივ რამე მიკვლეული. სხვა მხრივაც კოლხეთის გზა ნომადების დიდი მასებისა და მათი ვეება ალაღის მოძრაობისათვის გამოუსადეგარი უნდა ყოფილიყო. ფაუტალი ტყეები, ტყე-ჭაობები და ჭაობები გადაულახავ ბარიერს ქმნიდა მათი წინსვლისათვის.

⁹¹ აფხაზეთში აღმოჩენილი სკვიტური იარაღის შესახებ იხ. Е. И. К р у п н о в, О походах скифов через Кавказ, «Вопросы скифосарматской археологии», გვ. 192; М. Н. Т р а п ш, Памятники колхидской и скифской культур в селе Кулашрхва АСхазской АССР, 1962.

⁹² Herod., I, 104.

⁹³ ქართლის ცხოვრება, I (ს. ყუხჩიშვილის გამოცემა), გვ. 11, 12 შმდ.

⁹⁴ ВДИ, 1947, № 2, გვ. 251, 265, 3; შტრ. И. М. Д ъ я к о н о в, დასახ. ნაშრომი, გვ. 245.

⁹⁵ გ. შ ე ლ ი ქ ი შ ვ ი ლ ი. საქართველოს, კავკასიისა და მახლობელი აღმოსავლეთის უძველესი მოსახლეობის საკითხისათვის, გვ. 241; მ ი ს ი ე ე, К истории древней Грузии, стр. 224.

ამ ბოლო დროს გამოითქვა მოსაზრება, რომელიც მართალია, მთლად არ უარყოფს მრავალი მკვლევრის (ი. მანანდიანის, ე. კრუპნოვის, ბ. პიოტროვსკის, გ. მელიქოშვილის) მიერ წამოყენებულ ვარაუდს კიმერიელთა მეოტრია-კოლხიდის გზით შემოპრის შესახებ, მაგრამ ხაზი ესმება იმ გარემოებას, რომ კიმერიელთა გზა გადიოდა არა ხმელეთზე, არამედ ზღვაზე კოლხეთის სანაპიროს გასწვრივ⁹⁶. ეს ვარაუდი თითქოს უფრო რეალური ჩანს, ვიდრე სახმელეთო გზის გამოყენების დაშვება, მაგრამ ეს ვერსიაც ძნელი შესათავსებელია იმ გარემოებასთან, რომ კიმერიელთა თავდაპირველი სამყოფელი საგულეებელია სამხრეთ-აღმოსავლეთ ამიერკავკასიაში და რომ კიმერიელთა მოძრაობა დასავლეთ აზიაში დასაშვებია აღმოსავლეთიდან დასავლეთით და ჩრდილო-დასავლეთით და არა პირიქით⁹⁷.

ამრიგად, თითქოს მეტი საფუძველი გვაქვს ვიფიქროთ, რომ კიმერიელებისა და სკვითების შემოსევები უშუალოდ არ უნდა შეხებოდნენ კოლხეთის სამეფოს. საფიქრებელია, რომ დაზარალდა კოლხეთის სამეფოს მხოლოდ სამხრეთი ნაწილი მომთაბარეთა აღმოსავლეთიდან დასავლეთით და ჩრდილო-დასავლეთით გადაადგილების დროს. თუმც ადვილი შესაძლებელია, რომ ცვლილებები (კოლხეთის სამეფოს ცენტრის რამდენადმე ჩრდილოეთით გადაადგილება, კოლხეთის სამხრეთით ვიტირუსი-ბიძერების გაჩენა, წინათ რომ უფრო აღმოსავლეთით ჩანდნენ და სხვა), რომლებიც აღნიშნულ შემოსევებს მიეწერება, შესაძლოა, რამდენადმე შემდგომ მომხდარი ძვრების შედეგიც იყოს.

საქმე ისაა, რომ კიმერიელებისა და სკვითების შემოსევამ სამხრეთ ამიერკავკასიის მეზობელი დიდი სახელმწიფოები ურარტუ და ასურეთი, მართალია, საგრძნობლად შეასუსტა, მაგრამ მაინც ვერ იგანადღურა⁹⁸. მათი განადგურებისათვის საჭირო იყო რაღაც ახალი ძალა, რომელიც მალე ჩნდება კიდევ მზხლობელი აღმოსავლეთის ისტორიულ სარბიელზე. ეს იყო მიდიის სამეფო. მაგრამ მიდიასაც არ შესწევდა ძალა ასურეთის დასათრგუნავად. მან შეძლო დაერაზმა წინა აზიის ხალხები და ძვ. წ. 612 წელს, მიუხედავად იმისა, რომ ომი შემდგომ უახლოეს წლებშიც გაგრძელდა. ფაქტიურად დაამხო ასურეთის დესპოტია⁹⁹. ძვ. წ. 610—590 წლებში ასურეთის საბოლოო განადგურებასთან ერთად მიდიის სამეფომ დაიმორჩილა მანას, სკვითებისა და ურარტუს სახელმწიფოები¹⁰⁰.

ამ ქრონოლოგიურ მონაკვეთზე კოლხეთის სამეფოში არსებული ვითარების შესახებ ცნობები არ მოგვეპოვება, და უეცრად ჰეროდოტესთან ვხვდებით ცნობას, რომელსაც საქართველოს ისტორიის თვალსაზრისით სრულიად განსაკუთრებული მნიშვნელობა უნდა მიენიჭოს. ვგულისხმობ ჰეროდოტეს შრომის იმ ადგილს, სადაც ლაპარაკია, რომ მეწყამულად წოდებული სამხრეთი ზღვიდან

⁹⁶ А. И. Лапров, О пути вторжения киммерийцев в Переднюю Азию, СА, 1965, № 3, ср. 223—225.

⁹⁷ И. М. Дьяконов, დასახელებული ნაშრომი, გვ. 235, 236, 237.

⁹⁸ არსებობს აზრი, რომ კიმერიელებსა და სკვითებს არც ერთი ქალაქი არ აუღიათ; მათ არ შეეძლოთ ქალაქების აღება. უარყოფენ სკვითების მიერ თეიშბაინის აღებასაც. სარდეს ორჯერ აღებას კიმერიელებისა და კიმერიული ტომების ტრეების მიერ ხსნიან მათთან მცირე აზიის ადგილობრივი მოსახლეობის თანამშრომლობით (იხ. И. М. Дьяконов, История Мидии, გვ. 318, იქვე, შვშ. 2).

⁹⁹ И. М. Дьяконов, დასახ. ნაშრომი, გვ. 306—316.

¹⁰⁰ იქვე, გვ. 316 შვდ.

ჩრდილოეთის ზღვამდე, ფასისი რომ ერთვის (ე. ი. შავ ზღვამდე), ცხოვრობს მხოლოდ ოთხი დიდი ხალხი — სპარსელები, მიდიელები, სასპეირები და კოლხები¹⁰¹.

ჰეროდოტეს ეს მეტად მნიშვნელოვანი ცნობა ძვ. წ. VI ს. შუახანების ვითარებას უნდა გულისხმობდეს. მაშასადამე, ძვ. წ. VI ს. პირველ ნახევარში კოლხეთის სამეფო იმდენად სერიოზული პოლიტიკური ერთეულია, რომ იხსენიება მიდიისა და სპარსეთის დონეზე. აქვე უნდა აღინიშნოს, რომ ჰეროდოტეს ცნობათა მიხედვით კოლხეთი ამ დროს ჯერ კიდევ არ უნდა იყოს ჩრდილოეთით გადანაცვლებული: კოლხები სასპეირების ჩრდილოეთით ბინადრობენ და აღწევენ (ααρχαίοντες) ჩრდილოეთის ზღვამდე, რომელსაც ერთვის მდინარე ფასისი¹⁰². აქ დაახლოებით ისეთივე განსაზღვრა გვაქვს კოლხეთის მდებარეობისა, როგორც დაიანის სამყოფელისა ტიგლათფალასარ I წარწერებში „От Тумме до Дайзани и Верхнего моря“, ... „От Тумме до Данани до Верхнего моря“¹⁰³ და ა. შ. ჰეროდოტეს ცნობიდან ისეთი შთაბეჭდილება იქმნება, რომ ძვ. წ. VII ს. დასასრულსა და VI საუკუნის დასაწყისში კოლხეთის სამეფო ზღვასთან მდებარე ქვეყანა იყო და მისი ჩრდილოეთი საზღვარი მდ. ფასისს არ სცდებოდა. ასეთივე დასკვნის გამოტანა შეიძლება ჰეროდოტეს მეორე, არანაკლებ ცნობილი, ცნობიდანაც, რომ „მეოტის ტბიდან მდ. ფასისამდე და კოლხებამდე“ და ა. შ.¹⁰⁴. ამ ცნობის მიხედვითაც გამოდის, რომ ფასისი რაღაც მიჯნაა, რომლის ჩრდილოეთით კოლხები აღარ არიან. პირველი ცნობა (IV, 37) ჰეროდოტესი, როგორც შევნიშნეთ, ძვ. წ. VII ს. დასასრულს ან VI ს. დასაწყისს უნდა ეკუთვნოდეს, ხოლო მეორე უფრო ადრეულ ხანას — ძვ. წ. VII ს. სულ დასაწყისს, რადგან მასში აზიაში სკვითების შემოსევაზეა ლაპარაკი. მაშასადამე, ამ ცნობის მიხედვით სავარაუდოა, რომ ძვ. წ. VII საუკუნის დასაწყისშიც და ბოლოსაც, აგრეთვე ძვ. წ. VI ს. პირველ ნახევარში კოლხეთის სამეფოს დაახლოებით ის ტერიტორია ეკავა, რაც კულხას ურარტული წყაროების თანახმად. ეს დაკვირვება კი, ზემოაღნიშნულთან ერთად, კიდევ ერთი საბუთია იმ ვარაუდის სასარგებლოდ, რომ კიმერიელებისა და სკვითების ტალღები საგრძნობლად არ უნდა შეზღუდოდა კოლხეთის სამეფოს.

ვითარება, როგორც წინა თავში აღვნიშნეთ, რამდენადმე იცვლება დარიოს ჰისტასპის გამეფების შემდეგ. ეს აისახა დარიოსის ადმინისტრაციულ რეფორმებში, რომელთა მიხედვით კოლხების უშუალო მეზობლები სამხრეთიდან მატრიანები, ალაროდიები და სასპეირები დამორჩილებული აღმოჩნდნენ აქემენიდების მიერ, ხოლო კოლხებმა ნებაყოფლობით იცისრეს ცნობილი ხარკი.

აქ ორი გარემოება იქცევა ყურადღებას. უპირველეს ყოვლისა, ის, რომ იმ დროს, როცა ჰეროდოტეს ზემოთ განხილული ცნობის მიხედვით ზღვიდან ზღვამდე ოთხი დიდი ხალხი ბინადრობდა, სასპეირების დიდი პოლიტიკური ერთეული, როგორც ჩანს, აერთიანებდა ურარტუსა და მითანის სამეფოთა მოსახლეობის ნაშთებს ალაროდიებისა და მატრიანების სახით, რომელთაც თავი

¹⁰¹ Herod., IV, 37.

¹⁰² იხ. თ. ყაუხჩიშვილი, ჰეროდოტეს ცნობები საქართველოს შესახებ, თბ., 1960, გვ. 82; შტრ. ВДИ, № 2, 1947, გვ. 265.

¹⁰³ იხ. АВИИУ, ВДИ, № 2, 1951, გვ. 279, 280.

¹⁰⁴ Herod., I, 104.

ჩინეს სასპეირთა დიდი ერთეულს დაშლისთანავე. ამრიგად, ეს ცნობა კიდევ ერთხელ ასაბუთებს იმ ვითარების დათარიღებას, რომელიც აღწერილია პეროდოტეს მეორე ცნობაში ზღვიდან ზღვამდე ოთხი დიდი ხალხის ბინადრობის შესახებ.

მეორე მხრივ აღსანიშნავია ის, რომ ისინი, ვინც შემდგომში კოლხეთის სამეფოს სამხრეთ ნაწილში თავს იჩინენ, როგორც დამოუკიდებელი ეთნიკური ერთეულები (მაგალითად, ბიძერები, ტაოხები, ხალიბები, მოსხები, ფასიანები), ჯერ კიდევ არ ჩანან, რაც იმაზე უნდა მიუთითებდეს, რომ ამ დროს კოლხეთის სამეფოს შენარჩუნებული აქვს თავისი პოზიციები სამხრეთით. ეს გარემოება და ისიც, რომ კოლხეთის სამეფო, ფაქტიურად, მხოლოდ აქემენიდების ნომინალურ მორჩილებაში აღმოჩნდა, წარმოგვიდგენს მას, როგორც ძლიერ სახელმწიფოებრივ ერთეულს.

ეს ხანა კოლხეთის სამეფოს ისტორიაში, ისევე როგორც მახლობელი აღმოსავლეთის მსგავსი საზოგადოებებისათვის, მიჯნა გახდა განვითარების ახალი ეტაპისა. საქმე ისაა, რომ კოლხეთში ამ დროს (ძვ. წ. VI ს.) ჩნდება პირველად ლათონის ფული, მოჭრილი მონეტა, რომელსაც სამეცნიერო ლიტერატურაში კოლხურ თეთრს უწოდებენ.

კოლხური თეთრი, როგორც ცნობილია, წმინდა კოლხური მოვლენაა, მხოლოდ კოლხებისათვის დამახასიათებელი და კოლხეთის გარეთ ან აბსოლუტურად უცნობი, როგორც მიმოქცევის საშუალება, ანდა სრულიად იშვიათი გამოჩენასთან სახით ერთეულ ეგზემპლიარად წარმოდგენილი¹⁰⁵. კოლხური თეთრი, როგორც საშინაო აღებმძიმებისათვის საჯანგებოდ მოჭრილი მონეტა, ასახავს არა მარტო ფულადი ურთიერთობის დამკვიდრებას, არამედ ქვეყნის შიგნით მტკიცე ეკონომიკური კავშირის არსებობასაც, რაც თავის მხრივ პოლიტიკური მთლიანობის მაჩვენებელია. იგი ყველაზე არსებითი ნიშანია კოლხური სახელმწიფოებრიობის მეორე ეტაპისა, ან როგორც ჩვენ გვინდა მას ვუწოდოთ — კოლხეთის შუა სამეფოსი. ამავე თავისებურების გამო კოლხური თეთრების განძების აღმოჩენის ადგილები როგორღაც უნდა საზღვრადღეს კოლხეთის შუა სამეფოს ფარგლებს და იმ ძირითად არტერიებს, რომლითაც ხორციელდება ქვეყნის ეკონომიკური ცხოვრება. საინტერესოა ამ მხრივ, რომ კოლხური თეთრების განძები აღმოჩენილია მდ. კოროხსა და მდ. ენგურს შორის მოქცეულ ტერიტორიაზე¹⁰⁶. ფსევდო-სკილაქს კარიანდელი დიოსკურიდან აფსაროსამდე (ე. ი. მდ. კოროხამდე) მხოლოდ ერთ ზალხს — კოლხებს, ასახელებს¹⁰⁷. ამ მხრივ კიდევ უფრო საინტერესოა აბ. წ. V საუკუნის ანონიმი ავტორის შემდეგი ცნობა: „დიოსკურიიდან ანუ სებასტოპოლისიდან მოკიდებული ვიღარ აფსაროსამდე ძველად ცხოვრობდა ხალხი, რომელიც კოლხებად იწოდებოდა, ხოლო შემდეგ ლაზებად“¹⁰⁸. სამეცნიერო ლიტერატურაში მართებულია აღნიშნული, რომ კოლხეთის მოსახლეობის მრავალტომიანობის ვითარებაში, ზემოხსენებულ წყაროებში მხოლოდ ერთი ზალხის დასახელება მიუ-

¹⁰⁵ იხ. Д. Капанадзе и К. Голенко, К вопросу о происхождении колхидок, ВДИ, 1957, № 4, стр. 88—95.

¹⁰⁶ იქვე, გვ. 89, სურ. I.

¹⁰⁷ ნ. ლომოური, ბერძენი ლიტერატურის ცნობები ქართველი ტომების შესახებ, გვ. 33—34.

¹⁰⁸ ფლავიუს არიანე, მოგზაურობა შავი ზღვის გარშემო (თარგმანი, გამოკლევა, კომენტარები და რუკა ნათელა კეპლაშისა), გვ. 88.

თითებს ქვეყნის პოლიტიკურ მთლიანობაზე და იმ ხალხის პოლიტიკურ ბატონობაზე, რომელიც აძლევდა სახელს მთელ ქვეყანას¹⁰⁹.

ამრიგად, ნათელია, რომ კოლხური თეთრების განძების ფაერცვლება ისეთივე საზღვრებს წარმოგვიდგენს კოლხეთის შუა სამეფოსი, როგორც ეს წერილობით წყაროებშიცაა მოცემული.

საყურადღებოა შემდეგიც: ჭრჭერობით განსაკუთრებით მრავლად კოლხური თეთრების განძები დადასტურებულია მდ. რიონის აუზში¹¹⁰. ეს თითქოს იმის მაჩვენებელი უნდა იყოს, რომ მთავარი სავაჭრო-ეკონომიკური ძარღვი ქვეყნისა რიონის ხეობაზე გადიოდა შესართავიდან ვიდრე სათავეებამდე, რაც მკვეთრად იფარგლება ფოთისა და ონის განძებით. კოლხური თეთრების ინტენსიური მიმოქცევის ხანაში უნდა ვივარაუდოთ სწორედ, როგორც ჩანს, კოლხეთის სამეფოს ცენტრის გადმონაცვლება ჩრდილოეთით, რიონის ხეობაში.

კოლხური თეთრების განძებდალ შენახვის ფაქტი როგორღაც ესმაურება კოლხური ბრინჯოს განძებდალ დაკვის უფრო ადრეულ და ფართოდ გავრცელებულ ტრადიციას. როგორც ჩანს, კოლხური თეთრების განძებდალ ფადანახვა ამ ძველი სოციალურ-ეკონომიკური ტენდენციის გამოვლენაა ახალ ვითარებაში. საინტერესოა, რომ კოლხური თეთრების განძების გავრცელება კოროხის აუზიდან ჩრდილოეთით რიონ-ენგურის აუზებში და ჩრდილო-აღმოსავლეთით რიონის ხეობით რაჭა-ლეჩხუმის მთებამდე, კარგად ემთხვევა კოლხური ბრინჯოს განძებისა და მათთან დაკავშირებული კერამიკული ნაწარმის გავრცელების სფეროს, რაც ამ მხარეში ძველი სოციალურ-ეკონომიკური და პოლიტიკური ტრადიციების უწყვეტობასა და მეგვიდრეობაზე მიუთითებს. ამგვარმა მეგვიდრეობითობამ და ტრადიციების უწყვეტობამ კოლხეთის ძველი და შუა სამეფოთა შორის თავისებური ასახვა ჰპოვა ბერძნულ ლიტერატურულ ძეგლებში, რაც თავის დროზე აღნიშნა კიდევ გ. მელიქიშვილმა¹¹¹.

კოლხური თეთრის განძების გავრცელებსა და მაშასადამე, მოქმედების სფერო მოქცეულია იმ მატერიალური კულტურის გავრცელების ფარგლებში, რომელიც თავს იჩენს ძვ. წ. VI ს. შუაწანებიდან, ახალი ფორმების გაჩენით ზასიათდება და განსაკუთრებით მძლავრადაა წარმოდგენილი კოროხის, რიონის, ცხენისწყლის, ყვირილას, ენგურის აუზებში და ამ უკანასკნელის ჩრდილოეთითაც. ეს არის იმ სპეციფიკური კოლხური ქვეყრების, პირდახვეული დერგების, პირგადმოკეცილი სამკუთხაბაკოიანი ლანგრების, ყურმილიანი ხელადების და ფეხგამოყვანილი სასმისების კულტურა, რომლის გაჩენით აღინიშნა კოლხეთის მეორე სამეფოს ისტორიის დაწყება. ეს ის ხანაა, რომელიც გამოირჩევა კოლხეთში ქალაქებისა და საქალაქო ცხოვრების განსაკუთრებული განვითარებით, როგორც სანაპირო ზოლზე, ისე შიდა ქვეყანაში. ბერძნულ კოლონიზაციას როცა შეეგებთ, მივუთითებდით, რომ ბერძნული წყაროები კოლხეთში ორი კატეგორიის საქალაქო ცენტრებს ასახელებენ: არაელნურ ე. ი. ადგილობრივ ქალაქებს, რომელთაც ზოგჯერ ბარბაროსულ ქალაქსაც უწოდებენ (მაგალითად, ფსევდო-სკილაქს კარიანდელი; ფრ. 81), და ელინურ ქალაქებს, ე. ი. ისეთ საქალაქო ცენტრებს, რომლებშიც, როგორც ჩანს, შედარებით დიდი წონა ჰქონდა ელინურ ეთნიკურ ელემენტს. თუ ფსევდო-სკილაქს კარიანდელის

¹⁰⁹ ს. ჯონაშია, ქართული სახელმწიფოებრიობის ვენეზისის ისტორიიდან, შრ. II, გვ. 19; ით. ლორთქიფანიძე, ანტიკური სამყარო და ძველი კოლხეთი, თბ., 1966, გვ. 35.

¹¹⁰ Д. Капанадзе и К. Голенко, დასახ. ნაშრომი, გვ. 89, სურ. 1.

¹¹¹ Г. А. Меликшвили, К истории древней Грузии, გვ. 236.

„პერიპლუსის“ მიხედვით ვიმსჯელებთ, „ელინურად“ მხოლოდ ზღვისპირა ქალაქები იხსენიებიან, ხოლო „ბარბაროსულად“ კი — მხოლოდ შიდა ქვეყნისა. რაც შეეხება „არაელინურ“ ქალაქებს, ისინიც მხოლოდ ზღვის სანაპიროზეა დასახელებული (მდრ. ფსევდო-სკილაქსი, ფრ. 81). ეს ძალიან მნიშვნელოვანი ცნობაა, რადგან ირკვევა, რომ ზღვის სანაპიროზე იყო ისეთი ქალაქებიც, სადაც ან სულ არ იყო ან საგრძნობი არ უნდა ყოფილიყო ელინური ელემენტი. მაგრამ ასეთ ქალაქად ფსევდო-სკილაქსი ასახელებს დიოსკურს და თუ ეს ცნობა მას ეკუთვნის ე. ი. ასახავს მისი „პერიპლუსის“ შედგენის ხანას (ძვ. წ. IV ს. ნახევარს) და არ მომდინარეობს მისი ძირითადი წყაროდან—ძვ. წ. VI ს. მწერლის სკილაქს კარიანდელის შრომიდან, მაშინ იგი ძნელი შესათავსებელია სოხუმის ცნობილ სტელასთან, რომელიც ძვ. წ. V ს. ბოლოთი თარიღდება და, რომელიც თვალნათლივ გვიდასტურებს დიოსკურში ბერძნული ელემენტის არსებობას.

შუა სამეფოს ხანის კოლხეთის ქალაქებიდან, რომლებიც არქეოლოგიური თვალსაზრისით მეტ-ნაკლებად შესწავლილია, ან ისწავლება, განსაკუთრებით ცნობილი იყო ქალაქი ქობულეთის ფიჭვნართან, ფასისი, დიოსკური ზღვის სანაპიროზე, ხოლო შიდა ქვეყანაში — ვანი, ქუთაისი. ეს ქალაქები თავისი „ქვეყნებით“, ე. ი. იმ სასოფლო თემებით, რომელთა საფუძველზე ისინი აღმოცენდნენ და არსებობდნენ, კოლხეთის სამეფოს ეკონომიკურ საფუძველს შეადგენდნენ. სამწუხაროდ, ჭერჭერობით არავითარი უშუალო მონაცემები არ არსებობს კოლხეთის ქალაქების სტატუსის შესახებ. არა ვიცით რა ცენტრალურ ხელისუფლებასთან მათს დამოკიდებულებაზეც. ამ მხრივ შეიძლება მხოლოდ ძალიან ზოგადი სურათის წარმოდგენა.

კოლხეთის ძველი სამეფოები დაიყვანა და კულხა, როგორც ეს ძალზე სქემატური ასურულ-ურარტული წყაროებიდანაც ჩანს, დაახლოებით იმ ტიპის სახელმწიფოს წარმოადგენდა, როგორსაც თვით ასურეთი და ურარტუსახელმწიფოები სიმტკიცე კოლხეთის ძველი სამეფოსი, უპირველეს ყოვლისა, ფლობდნენ იმ ფაქტში, რომ ვერც ასურეთმა, ვერც ურარტუმ და ვერც მიდიამ და სპარსეთმა საბოლოოდ ვერ დაიმორჩილეს ეს ქვეყანა, რომელიც მათ გზას უღობავდა შავი ზღვისაკენ. ეს გარემოება მაჩვენებელია იმდენად არა ქვეყნის ეკონომიკური სიმძლავრისა, რამდენადაც პოლიტიკური სიმტკიცისა, რომელიც ძნელი წარმოსადგენია ძლიერი ცენტრალიზებული ხელისუფლების გარეშე. ამ მხრივ სიმპტომატურად გვეჩვენება, რომ ასურულ-ურარტული ტექსტების მიხედვით დაიუნისა და კულხას სამეფოთა სათავეში მუდამ ერთი მუდამ გვევლინება. ეს ფაქტობრივებით ნიშანდობლივია ერთი მხრივ მუშქებისა და ტაბალების მრავალმეფიანობის შესახებ იგივე ასურული წყაროების ცნობათა ფონზე, ხოლო მეორე მხრივ კოლხეთის მოსახლეობის მრავალტომიანობის იმ ცნობილი ფაქტის სინათლეზეც, რომელიც თავს იჩენდა მხოლოდ კოლხეთის სახელმწიფოების რღვევის დროს და, რომელიც კოლხეთის ცალკეულ სამეფოთა სხვადასხვა წყაროებში დამოწმებულ სახელდებებშიც აისახა (მდრ. დაიანოი, აია, კულხა, კოლხი და, ეგრაისი, ლაზიკა). ცხადია, რომ კოლხეთის სამეფოში დაახლოებით ძველი აღმოსავლეთის მეზობელ სახელმწიფოთა ტიპის მონარქებია საგულეებელი: მათაც ჰყავდათ ისეთივე სამხედრო ძალა, რომელიც თავისი მეზობლების დონეზე იყო შეიარაღებული (ეს მატერიალურ კულტურაშიც კარგად ჩანს), და რომელიც მეზობელი სამხედრო

დესპოტიზმის არმიათა მსგავსად, აღჭურვილი იყო იმ დროისათვის ძლევამოსილი საშუალებით — საბრძოლო ეტილით¹¹².

ასეთი სოციალურ-ეკონომიკური და პოლიტიკური სტრუქტურა კოლხეთში ხანგრძლივი დროის მანძილზე გაგრძელდა. ეს აიხსნება თვით გარდამავალი ტიპის ადრეკლასობრივი საზოგადოების ბუნებით, საზოგადოებისა, რომელსაც განვითარების შენელებული ტემპი ახასიათებდა. მართალია, აღნიშნულ საზოგადოებასაც აქვს თავისი განვითარების ეტაპები: ფულადი ურთიერთობის წარმოშობა გარკვეული მიჯნა მის განვითარებაში. ამ მიჯნას კოლხეთის სამეფო მიაღდა დაახლოებით იმ ხანაში, რომელშიც მახლობელი აღმოსავლეთის სხვა სახელმწიფოებიც, ე. ი. მათი განვითარების გზები და მიმართულება ამ მხრივაც ემთხვევა ერთმეორეს.

აღნიშნული მიჯნის ფაქტობრივად შექმნა ცენტრალური ზელისუფლება, როგორც ჩანს, ინარჩუნებს თავის პოზიციებს. ეს განსაკუთრებით ნათლად ცლინდება ფულის მოჭრის პრეროგატივაში, რომელიც, თვით კოლხური თეთრის თავისებურებათაგან გამომდინარე ფიქრობენ, რომ ცენტრალურ ზელისუფლებას ეკუთვნოდა¹¹³. ხოლო, რაკი ქალაქები ამ ფულადი ურთიერთობისა და საერთოდ ქვეყნის ეკონომიკის ძირითად შემადგენელ ნაწილს წარმოადგენდნენ, იმათ გავლენის სფეროში იქნებოდნენ მოქცეულნი, ვისაც ხელთ ჰქონდა ქვეყნის ეკონომიკისა და, მასთანადავს, პოლიტიკის სადავეებიც. მართებულად აღნიშნავს გ. მელიქიშვილი, რომ შავი ზღვის აღმოსავლეთი სანაპიროს ქალაქები მკვეთრად განსხვავდებოდნენ სამხრეთ-აღმოსავლეთი და ჩრდილოეთი შავი ზღვისპირეთის ქალაქებისაგან. თუ ეს უკანასკნელნი გადამწყვეტ როლს თამაშობდნენ იმ მხარეთა პოლიტიკურ ცხოვრებაში, რომელშიც ისინი მდებარეობდნენ, კოლხეთის სანაპირო ქალაქები კი „в политическом отношении, наоборот находились в зависимости от местной власти, являясь фактически, торговыми центрами местного политического образования.“¹¹⁴.

ამრიგად, ძვ. წ. XIII საუკუნის დასაწყისიდან მაინც, ე. ი. იმ ხანიდან, რომელშიც გულისხმობენ უძველესი წერილობითი წყაროები სამეფო ზელისუფლების არსებობას, კოლხეთი გვევლინება, როგორც ძლიერი სამეფო სამხრეთ-აღმოსავლეთ შავი ზღვისპირეთში. უკვე ძვ. წ. XIII—XII საუკუნეებში, როგორც აღვნიშნეთ, მას თავს ესხმიან ეგეოსელი ზღვაოსნები, ასურეთი, შემდეგ ურარტუ, აქემენიდური სპარსეთი და ვერცერთი მათგანი ამ ბრძოლაში არსებითი ხასიათის წარმატებას ვერ აღწევს. ასურელ და ურარტელ მეფეებს, როგორც ჩანს, უჭირდათ დაია-კულხაში ბრძოლით მოპოვებული წარმატებების შენარჩუნება და ამიტომ თითქმის ყოველ მომდევნო წელს იძულებული იყვნენ აღედგინათ დაკარგული პოზიციები. იგივე უნდა ითქვას ეგეოსელ კოლონისტებზეც. მათაც საუკუნეები დასჭირდათ საიმისოდ, რომ როგორმე ფეხი მოეკიდებინათ დაია-კოლხეთის მიწა-წყალზე. მართალია, მათ ერთგვარი როლი შეასრულეს კოლხეთის ისტორიაში, მაგრამ მაინც ვერ შესძლეს იქ რამდენიმე ანგარიშგასაწევი მასშტაბით თავისი კულტურულ-პოლიტიკური გავლენის დამ-

¹¹² АВИИУ, ВДИ, № 2, 1951.

¹¹³ შტრ. Д. Капанадзе, и К. Голенко, დასახ. ნაშრომი, გვ. 88 — 95; Г. А. Меликишвили, К истории древней Грузии, გვ. 248, 249; ით. ლ ო რ თ ი - ვ ა ბ ი ძ ე, ინტიკური სამყარო და ძველი კოლხეთი, გვ. 637.

¹¹⁴ Г. А. Меликишвили, დასახ. ნაშრომი, გვ. 248.

კვიდრება მაშინ, როდესაც სხვაგან კოლონიზებულ მხარეთა სრულ ელიზიტაციას ახდენდნენ. მაშასადამე, კოლხეთის სამეფომ უძველესი დროიდან შესძლო შეენარჩუნებინა პოლიტიკური თავისთავადობა და თავისი კულტურის თვითმყოფლობაც, რაც ასე ნათლადაა არეკლილი მდგრად და გენეტიკურად მეშვეი-დრეობით ნივთიერ კულტურაში. აქ მხედველობაშია არა მარტო კერამიკული წარმოების ძირითადი თავისებურებების ცხოველყოფილობა საუკუნეთა მანძილზე, არამედ წამყვანი საბრძოლო-საწარმოო და საწარმოო იარაღის ფორმათა შენარჩუნება, მიუხედავად ლითონის მასალის შეცვლისა. ვგულისხმობ, უპირველეს ყოვლისა, კოლხური ტულის, წალღისა და თიხის ფორმათა შენარჩუნებას რკინის წარმოებაზე გადასვლის შემდეგაც.

აქ უკვე უშუალოდ მივადექით საკითხს, რომელსაც ამოსავალი და მაშასადამე პრინციპული მნიშვნელობა აქვს საქართველოს ისტორიის თვალსაზრისით. იმის გამო, რომ აია-კოლხეთის (დაია-კულხას) სამეფო ჭარბი ტომების პირველი სახელმწიფოა, რომელიც საუკუნეთა მანძილზე ინარჩუნებს პოლიტიკურ დამოუკიდებლობას და კულტურის თვითმყოფობას, რაც ერთი მხრივ მკვიდრი ფარი აღმოჩნდა კოლხეთის სამეფოში უცხო კულტურული ნაკადების ფართოდ დამკვიდრების წინააღმდეგ, ხოლო მეორე მხრივ, პირიქით, ხელი შეუწყო ამ კულტურის ცალკეულ მონაპოვართა ფართო გავრცელებასა და სხვაგან მისი გავლენის დამკვიდრებას, არ იქნებოდა მართებული კოლხეთის სამეფოს ისტორიის პერიოდოზაცია და გვექვემდებარებინა აქამდე ზოგადად მიჩნეული პერიოდოზაციისათვის. რაკი კოლხეთის სამეფომ განვითარების საკუთარი გზა განვლო, მეთოდურად გაუმართლებელია კოლხეთის ისტორიის გარკვეულ პერიოდს, რომელიც ორგანულად დაკავშირებულია წინამორბედ საფეხურთან და მისი განვითარების შემდგომი ეტაპია, ეწოდოს „ანტიკური“. რა გინდ პირობითი შინაარსი არ უნდა მიენიჭოს ამ ტერმინს, თუნდაც მხოლოდ ქრონოლოგიური, მისი გამოყენება საქართველოს ისტორიის პერიოდოზაციაში არ უნდა იყოს გამართლებული.

ტერმინი ანტიკური, როგორც ცნობილია, გულისხმობს სრულიად გარკვეულ და კონკრეტულ ხანასა და სფეროს, სახელდობრ საბერძნეთისა და რომის საზოგადოებებს და ცალკეულ ქვეყნებში (სიცილიაში, იონიაში, ჩრდილოეთ შვეიცარიისპირეთში) ბერძენ კოლონიტთა მიერ დანერგილ საზოგადოებრივ წყობილებას, რომლის დროსაც ძირითადი მწარმოებელი მონაა, ხოლო საწარმოო ურთიერთობანი დაწყარებულია საკუთრების ანტიკურ ფორმაზე, ე. ი ისეთ საკუთრებაზე, როცა მესაკუთრედ მონათმფლობელთა სამოქალაქო თემი გვევლინება. ეს იმას ნიშნავს, რომ ანტიკურ მონათმფლობელურ საზოგადოებაში ძირითად საწარმოო საშუალებათა (მაგალითად, მიწის) მესაკუთრედ შეიძლება ყოფილიყო მხოლოდ და მხოლოდ სრულყოფილებიანი წევრი სამოქალაქო თემისა, ეს თემი კი, როგორც წესი, წარმოდგენილია როგორც პოლისი — ქალაქის სახელმწიფო, რომლის თითქმის საყოველთაოდ გავრცელებული მმართველობის ფორმა დემოკრატიული მმართველობაა და სადაც თავისუფალი მოქალაქე-მიწათმფლობელნი უპირისპირდებიან მოსახლეობის უუფლებო ნაწილსა და მონათა მასებს. ამრიგად, ანტიკურობა სრულიად განსხვავებული სოციალ-ეკონომიკური წყობაა და არსებითად განსხვავდება იმ საზოგადოებისაგან, რომელთაც აღრეცლასობრივს უწოდებენ.

ანტიკური საზოგადოებრივი წყობა, როგორც ამას სხვა დროსაც აღვნიშნავ-

დით¹¹⁵, რაკი მხოლოდ საბერძნეთსა და რომში ჩაისახა და განვითარდა, ხოლო სხვაგან მისი დადასტურება ამ საზოგადოების სხვა ნიადაგზე ხელოვნური გადაწვევით უნდა აიხსნას, ამასთან, რაკი იგი უცხო დარჩა ძველი ქვეყნების უდიდესი უმრავლესობისათვის, მაშინ ეს წყობა ძველი სამყაროს სოციალურ-ეკონომიკური განვითარების სისტემაში გამოჩაქოსს შეადგენს. მეტიც, ანტიკური საზოგადოებრივი სტრუქტურა გამოჩაქოსისათვის თვით ძველ საბერძნეთშიც კი და არა მარტო იმის გამო, რომ დასტურდება, დაფუძვთ ატიკაში და არა გვაქვს თესალიაში, მაკედონიაში, კლასიკური ფორმით ლაკედემონშიც, არამედ იმიტომაც, რომ იგი არ არის წარმოდგენილი როგორც გაგრძელება განვითარების წინამორბედი ეტაპისა (იგულისხმება მიკენური საზოგადოება).

ამ ფაქტში აშკარად ვლინდება ის ისტორიული სინამდვილე, რომ ანტიკურობა არ შეიძლება წარმოადგენდეს განვითარების საფეხურს ძველი სამყაროს საზოგადოებათა უდიდესი ნაწილისათვის, რომელთაც გარდამავალი ტიპის ადრეკლასობრივ საზოგადოებებს ვუწოდებთ.

საინტერესოა, რომ ა. ტიუმენევი, მართალია, ძველადმოსავლურ საზოგადოებებს მონათმფლობელურ საზოგადოებებად მიიჩნევდა¹¹⁶, მაგრამ აღნიშნავდა: „...В истории древнейших и античных рабовладельческих обществ мы имеем не две последовательные стадии развития рабства, а два отличных один от другого типа рабовладельческих обществ“.¹¹⁷

აღსანიშნავია ისიც, რომ არც ევროპის ქვეყნებში დაშვებულ ფეოდალური სისტემები შეიძლება ჩაითვალოს ანტიკურობის განვითარების შედეგად. თვით ანტიკურობა, როგორც მონურ შრომაზე დაყრდნობილი საზოგადოებრივი სტრუქტურა, ვერ ქმნიდა ნიადაგს ფეოდალურ ურთიერთობათა ჩასახვისათვის და ამიტომ ის შემფერხებელ მოვლენად იქცა ფეოდალიზმის განვითარებისათვის¹¹⁸.

მეორე მხრივ აღსანიშნავია, ისიც, რომ ანტიკურობა გამოირჩევა კულტურის გასაოცარი აყვავებით, ფეოდალიზმი კი თავის საწყის ეტაპებზე, აზროვნების, მეცნიერების, ხელოვნების, საერთოდ კულტურისა და ყოფის განვითარების მიხედვით ბევრად დაბლა იდგა ანტიკურობაზე. დასავლეთ ევროპის ფეოდალიზმმა განვითარების ხანგრძლივი გზა გაიარა, ვიდრე მიღწევდა იმ დონეს, როდესაც გაუჩნდა ანტიკური კულტურის გაზიარების მოთხოვნილება, ხოლო შემდეგ სათანადო პირობები ამ კულტურის აღორძინებისა და შემოქმედებითი გადამუშავებისა. ანტიკურობა ამ მხრივაც საზოგადოების განვითარებას საერთო მაგისტრალური მიმართულების მიღმა აღმოჩნდა, ამიტომ იგი ისტორიაში უნდა შევიდეს, როგორც ერთი კონკრეტული საზოგადოების — ბერძნულ-რომაული სამყაროს განუმეორებელი მიღწევა.

ზემოთქმულის საფუძველზე ცხადი უნდა იყოს, რომ ანტიკური პერიოდი შეიძლება მხოლოდ ანტიკურ საზოგადოებას ჰქონდეს, ხოლო სხვა საზოგადოებათა ისტორიის გარკვეული, თუნდაც ქრონოლოგიურად შესატყვისი ხა-

¹¹⁵ იხ. „მაცნე“, IV, 1966, გვ. 279—281.

¹¹⁶ А. И. Тюменев, Передний Восток и античность, ВИ, № 6, 1957, 51.

¹¹⁷ იქვე, გვ. 70 (ხაზი ჩვენია).

¹¹⁸ იქვე. ВИ № 6, 1957, გვ. 70 და ВИ № 9, 1957, გვ. 54.

ნის აღსანიშნავად ეს ტერმინი შეუსაბამო და ვაუმართლებელია. ამდენად, იგი მიუღებელია კოლხეთის ისტორიის თითქმის ათასწლოვანი მონაცემების აღსანიშნავადაც. კოლხეთი, როგორც აღნიშნული გვექონდა, ასევე არსებითი ზასიათის აღმოსავლურ ზეგავლენებსაც და ელინიზაციასაც და მისი ისტორია შინაგანი განვითარების გზით წარიმართა. ამიტომ ბუნებრივია, რომ კოლხეთის ისტორიის პერიოდიზაცია აიგოს ისტორიულ წყაროებში შემჩნეული თუ არქეოლოგიურ მასალებში არეკლილი კოლხეთის შინაგანი განვითარების ეტაპების მიხედვით. ამ პრინციპის საფუძველზე კოლხეთის ისტორიის სამი პერიოდი უნდა გამოიყოს: ძველი სამეფოს პერიოდი, რომელიც იფარგლება ძვ. წ. XIII ს-დან VI ს. შუახანებაშდე, შუა სამეფოს პერიოდი — ძვ. წ. VI ს. შუახანებიდან — ძვ. წ. I ს., და ახალი სამეფოს პერიოდი — ახ. წ. პირველი საუკუნეებიდან — VI ს.

წარმოდგენილი პერიოდიზაცია, ცხადია, ნებისმიერი არ არის. იგი ემყარება იმ მასალასა და მსჯელობას, რომელიც წინამდებარე ნაშრომშია მოცემული: ამიტომ, ყოველი მიჯნა ცალკეული პერიოდისა ზუსტად ისაზღვრება ზემოთ განხილული მასალის საფუძველზე. უფრო მეტი, ეს მიჯნები არქეოლოგიურ მასალაშიცაა არეკლილი და ამის გამო ჩვენს მიერ შემუშავებული არქეოლოგიური პერიოდიზაცია ზოგადად ემთხვევა ისტორიულს.

ძველი კოლხური პერიოდის და, მასადადამე, კოლხეთის გვიანბრინჯაოს ხანის ქვედა ქრონოლოგიურ ზღვრად ზემოთ მივიჩნიეთ ძვ. წ. XV საუკუნე და იქნებ XVI ს. დასასრულიც, ე. ი. ხანა, როდესაც კოლხური ბრინჯაოს ადრეული ფორმები უკვე ჩამოყალიბებულია და რომლითაც ისაზღვრება ძველი კოლხური პერიოდის პირველი ეტაპის კოლხური კერამიკა, ძველი სამეფოს პერიოდს კი ვიწყებთ ძვ. წ. XIII საუკუნით. ეს აიხსნება იმით, რომ იმ ქრონოლოგიის საფუძველზე, რომლითაც თარიღდება ტროას ომი და მასთან დაკავშირებული სხვა მოვლენები, უძველესი კოლხური დინასტიის მამამთავრის (ან იქნებ ეთნარქოსის) აიეტის ხანად წარმოგვიდგება ძვ. წ. XIII ს. პირველი ნახევარი. მეორე მხრივ ეს ის ხანაა, როცა საფუძველი ეყრება რკინის წარმოებას, რაც აიეტის შესახებ მითშიცაა ასახული და ჯერჯერობით ძველი წელთაღრიცხვის XIII ს. მეორე ნახევრიდან მაინც არქეოლოგიურადაა საუარაუდო.

ძველი სამეფოს პერიოდი თავის მხრივ ორ ეტაპად უნდა გაიყოს. პირველი ეტაპი, რომელიც ძვ. წ. XIII—VIII სს. ისაზღვრება, ის ხანაა, როცა კოლხეთის სამეფო ძველბერძნულ და ასურულ წყაროებში მოიხსენიება აი ა და ი ა ე-ნი სახელით და როდესაც ეს სამეფო უფრო შორის განივრცობოდა სამხრეთით, ვიდრე ვემდგომ. მეორე ეტაპი იწყება ძვ. წ. VIII ს. შუახანებში და მთავრდება ძვ. წ. VI ს. ამ ეტაპის დასაწყისიდან ძველბერძნულ წყაროებშიცაა და ძველ-აღმოსავლურ (ურარტულ) ტექსტებშიც კოლხეთის სამეფო მოიხსენიება შესაბამისად, როგორც კოლხი და დაკულხა.

კოლხეთის სამეფოს ისტორიის მეორე პერიოდი, რომელსაც ჩვენ შუა სამეფოს ხანას ვუწოდებთ, ძვ. წ. VI საუკუნის ნახევრიდან იწყება. ამ პერიოდის გამოყოფისა და მისი შუა სამეფოს ხანად სახელდების საფუძველია სოციალურ-ეკონომიკური თვალსაზრისით ის შინაარსობრივი ცვლილებები, რომელსაც განიცდის კოლხეთის საზოგადოება ძვ. წ. VI საუკუნიდან.

უპირველესად ყოვლისა, იმ სამეურნეო ცვლილებათა შესახებ, რომელთაც გამოიწვევს მატერიალური კულტურის თითქმის სრული შეცვლა. ძვ. წ. VI საუკუნიდან კოლხეთში, როგორც აღნიშნული გვექონდა, საყოველთაოდ

ვრცელდება ქვევრები და სხვადასხვა ფორმის ფეხიანი სასმისები, რომლებიც განსაკუთრებული სიმრავლითა და ნაირსახეობით გამოირჩევიან. ქვევრებისა და სასმისების გაჩენა დაკავშირებულია კოლხეთში მევენახეობა-მელვინეობის განვითარებასთან, რამაც, როგორც ჩანს, დაკრძალვის წესშიც გამოიწვია ცვლილება. ყოველ შემთხვევაში, ქვევრებში დაკრძალვის შემოღება მევენახეობა-მელვინეობის განვითარებასთან უნდა იყოს დაკავშირებული. მეორე მხრივ, აღსანიშნავია, რომ, მართალია, შუა კოლხური პერიოდის კერამიკა სამხრეთ-დასავლეთ საქართველოშიცაა დადასტურებული, მაგრამ განსაკუთრებული სიმრავლითა და მრავალფეროვნებით მას ჩვენ რიონის ხეობაში ვხვდებით. ეს, რა თქმა უნდა, სამხრეთ-დასავლეთ საქართველოს ნაკლები შესწავლილობითაც აიხსნება. მაგრამ იმ ცნობილ ფაქტთან ერთად, რომ ანტიკური მწერლობა ძვ. წ. VI ს. შემდგომ კოლხეთს განიხილავს, არსებითად, როგორც ფასის-რიონის ქვეყანას, შუა კოლხური კერამიკის სიმრავლე და განსაკუთრებული მრავალფეროვნება სწორედ რიონის ხეობაში ამ დროს კოლხეთის სამეფოს ცენტრს რიონის ხეობაში გვაუარაუდებინებს. ამის სასარგებლოდ ისიც უნდა მეტყველებდეს, რომ ჭრჭერობით ცნობილი უმთავრესი საქალაქო ცენტრები (ფასისი, ვანი, ქუთაისი) კოლხეთის სამეფოსი რიონის ხეობაშია დადასტურებული.

შუა სამეფოს პერიოდის ერთი უმთავრესი, წინამორბედი პერიოდისაგან მკვეთრად განმასხვავებელი თავისებურება ის არის, რომ ხმარებაში შემოდის ფული, მოჭრილი ვერცხლის მონეტა, რომელიც კოლხეთში ფულად ურთიერთობათა წარმოშობას გვიმოწმებს.

ფულის მიმოქცევა, საქალაქო ცენტრების წარმოქმნა, ზღვისპირა ქალაქებში ბერძენთა სავაჭარო ფაქტორიების გაჩენა, ზემოხსენებული სამეფურნეო ცვლილებები, სამეფოს ცენტრის რიონის აუზში გადასაცვლება, აი ის სიახლეები, რომელიც ახასიათებს კოლხეთის შუა სამეფოს და ასხვავებს მას ძველი სამეფოსაგან. მაგრამ აქ კიდევ ერთი მომენტი უნდა აღინიშნოს. შუა სამეფოს პერიოდის კოლხეთი, ისევე, როგორც წინა აზიის ქვეყნების უმრავლესობა, ვერ ასცდა იმ კულტურული ნაკადების მოქმედებას, რომელსაც ადგილი ჰქონდა „ელინისტურად“ წოდებულ ხანაში. მართლაც, ძვ. წ. III საუკუნიდან კოლხეთში ამ ნაკადების მოქმედება აშკარად იგრძნობა. ამ დროს ხდება იმპორტირება არა მარტო ბერძნული ნაწარმისა, არამედ ჰურჭლის ბერძნული ფორმებისაც, რომელიც ხშირად ადგილობრივ თავისებურებებსაც იძენს. ასეთი, კოლხურ ნიადაგზე გაღმონერგული ჰურჭელია, მაგალითად, ცნობილი კოლხური ამფორები, რომელთა განვითარება უკვე ახალი სამეფოს ეპოქაში ადგილობრივი ამფორის კიდევ ერთ სახესხვაობას გვაძლევს. ასეთივე ჰურჭელია ადგილობრივ დამზადებული სათევზე ლანგრები, ჯამები, კანთაროსის ფორმის ჰურჭელი და სხვა¹¹⁹. ელინისტური დავალები კოლხეთში შუა სამეფოს პერიოდში ვლინდება კოლხეთის ქალაქთმშენებლობასა და არქიტექტურაშიც, რაც განსაკუთრებით მკაფიოდ ვანის ნაქალაქარზეა ჭრჭერობით გამომკვლავებული¹²⁰. თუკი ელინისტური ვანი კოლხეთის კუთვნილად შეიძლება ჩაითვალოს, თავის მხრით კოლხეთის ხელისუფალთა ტენდენცია (შესაძლოა ობიექტურად იძულებითი) კოლხეთის ელინისტურ სამყაროში ჩართვისა კარგად ჩანს საყოველ-

¹¹⁹ ი. ლ. რ. თ. ქ. ი. ფ. ა. ნ. ი. ძ. ე., დასახ. ნაშრ., გვ. 140.

¹²⁰ ი. ქ. ე. ე., გვ. 142 შმდ.

თაოდ გავრცელებული ელინისტური მონეტების ალექსანდრე მაკედონელის და ლისიმაქეს სტატერების მიწაბაძების კოლხეთში მოჭრის ფაქტი¹²¹.

ამრიგად, ძვ. წ. IV ს. შემდგომ იმდენი სიახლე იგრძნობა კოლხეთში, რომ თითქოს საჭიროც კია შუა სამეფოს პერიოდის ორ ეტაბად დაყოფა. მაგრამ, მიუხედავად აღნიშნული სიახლეებისა, ამ ხანის კოლხეთში არ იგრძნობა ასე თუ ისე შესამჩნევი თვისობრივი გარდაქმნები, რომელიც ასეთ დაყოფას გამართლებდა. სპეციალურ ლიტერატურაში მართებულად მიუთითებენ, რომ მცირე აზიის ადგილობრივი სამეფოები (კაბადოკია, პონტო, არმენია) მხოლოდ ზედაპირულ ელინიზაციას განიცდიან. მათ შენარჩუნებული აქვთ თავისი უძველესი „ფეოდალური“ სისტემები და მათი მეფეები მიუხედავად იმისა, რომ თავიანთ სამეფო კარზე ბერძნულ ენას ხმარობენ, დიონისეს კულტს ნერგავენ, აგებენ ქალაქებს, რომლებიც სამეფო ქალაქებია მხოლოდ და ა. შ., თვით სამეფოები არსებითად მაინც აზიურ სამეფოებად რჩებიან¹²².

თუ ეს ყოველივე შეეხება ელინისტური ხანის მცირე აზიის სამეფოებს, კოლხეთში კიდევ უფრო ზერელე ელინიზაციაა სავარაუდო, რადგან კოლხეთი, განსხვავებით წინა აზიის სამეფოთაგან, ასცდა ალექსანდრე მაკედონელის ლაშქრობასაც და მისი შედეგების უშუალო ზემოქმედებასაც. და თუ მცირე აზიის ელინისტურ ქვეყნებში პრინციპული ხასიათის სოციალურ-ეკონომიკური ცვლილებები არ მომხდარა, მაგალითად, მიწაზე საკუთრების ფორმები წინანდლებური დარჩა, ძირითად მწარმოებლადაც კვლავ თავისუფალი მეთემენი გვევლინებიან და მათი ექსპლოატაციის ფორმები, რომელსაც განუვითარებელი ფეოდალური ექსპლოატაციის ფორმებად მიიჩნევენ, თითქოს არ შეცვლილა¹²³, კოლხეთში მეტის ალბათობითაა დასაშვები ერთგვარი სტაგნაცია სოციალურ-ეკონომიკური ვითარებისა.

კოლხეთის ისტორიის მესამე პერიოდზე, რომელსაც ვუწოდებთ კოლხეთის ახალი სამეფოს ხანას, იწყება ახ. წ. პირველ საუკუნეებში ძველი კოლხეთის სამეფოთა მთლიანობის თანდათანობით აღორძინებით — იმ ეთნოპოლიტიკური დაქუცმაცებულობიდან, რომელიც მოჰყვა პონტოს სამეფოსა და შემდეგ რომაელთა დაპყრობებს. მოთავეობა ამ საქმეში ეკუთვნის ლაზიკის სამეფოს, რომელიც კოლხეთის ძველ სამეფოთა ფარგლების აღდგენას, როგორც ეს აკად. ს. ჭანაშიამ დამაჯერებლად დაადგინა მენანდრეს ცნობის ანალიზის საფუძველზე, რომის იმპერატორ თეოდოსი I (ახ. წ. 379—395 წწ.) მმართველობის დროს ამთავრებს¹²⁴. ამ დროს ლაზიკის სამეფო კოლხეთის ძველ სამეფოთა (ყოველ შემთხვევაში შუა სამეფოს) მსგავსად მოიცავს ურეელ ტერიტორიას ჰოროზის აუზიდან თანამედროვე სვანეთ-აფხაზეთის ჩათვლით.

ლაზიკის სამეფო რომ ერთი ეტაპია კოლხეთის სახელმწიფოებრიობის გენეზისისა, ეს კარგად ჩანს არა მარტო ძველ და ახალ სამეფოთა ტერიტორიულ თანხვედრასა და მოსახლეობის ეთნიკურ შემადგენლობაში, არამედ იმ გარემოებაშიც, და ეს არსებითაა, რომ თვით ლაზებს მიაჩნდათ თავი კოლხების შთამომავლებად, ხოლო თავისი სახელმწიფო — კოლხეთის ძველ სამეფოთა მემკვიდრედ. საგულისხმოა, რომ ასეთი იყო იმ დროის საერთაშორისო აზრიც.

¹²¹ ამ მიწაბაძების შესახებ იხ. Д. Г. Капанадзе, О древнейших золотых монетах Грузии, ВДИ, № 3, 1949, стр. 156—169.

¹²² В. Тарн, Эллинистическая цивилизация, М., 1949, стр. 160.

¹²³ იხ. В. Тарн, დასახ. ნაშრომი, გვ. 135, 136 შმდ.

¹²⁴ იხ. ს. ჭანაშია, ეგრისის სამეფოს წარმოშობა, შრ., II, გვ. 313, 314.

ამ მხრივ საინტერესოა ახ. წ. VI ს. მწერლის ავითიას ცნობა: „ლაზები ამყო-
ბენ კოლხების ძველი სახელით და ზომაზე მეტად მოაქვთ თავი, შ ე ს ა ძ ლ ო ა
ა რ ც თ უ უ ს ა ფ უ ძ ვ ლ ო დ“¹²⁵. ახ. წ. V საუკუნის ანონიმი კი გვაუწყებს:
„დიოსკურიდან ანუ სებასტოპოლისიდან მდინარე აფსაროსამდე წინათ ცხოვ-
რობდა ხალხი კოლხებად წოდებული, ახლა ლაზებად სახელმეცველი“¹²⁶.

ეს ნეკვიდრეობითობა ვლინდება აგრეთვე იმ პრინციპულ სიახლეში, რო-
ნელიც. როგორც ჩანს, არსებობდა კოლხეთის წინამორბედ და ახალ სამეფოთა
სოციალურ-ეკონომიკურ სტრუქტურაში. ს. ჭანაშია თავის დროზე აღნიშნავდა
ლაზიკის სამეფოში სხვადასხვა სოციალურ-ეკონომიკურ წესწყობილებათა
(თემურ-გვაროვნულის, მონათმფლობელურის, ფეოდალურის) ელემენტების
თანაარსებობას. მაგრამ განსხვავებით წინამორბედ სამეფოთაგან, კოლხეთის
ახალ სამეფოში, ლაზიკაში აშკარად იგრძნობა, თუ როგორ იმარჯვებს სოცია-
ლურ-ეკონომიკურ ურთიერთობათა სხვადასხვა საწყისებს შორის ერთ-ერთი,
ფეოდალური ურთიერთობის საწყისი¹²⁷. კოლხეთის ახალი სამეფოს ზანა არა
მარტო ბოლო პერიოდია წინაფეოდალური კოლხეთის ისტორიისა, არამედ
კოლხეთის დამოუკიდებელი ისტორიის დასასრულიც. ახ. წ. VI საუკუნის 'მეო-
რე ნახევარში, როცა ბიზანტიამ გააუქმა ლაზიკაში მეფობა, კოლხეთი, როგორც
დამოუკიდებელი ერთეული, წყვეტს თავის არსებობას.

¹²⁵ ს. ყ ა უ ხ ზ ი შ ვ ი ლ ი, გეორგია, III, გვ. 5 (ხაზი ჩვენია).

¹²⁶ ფ ლ ა ვ ი უ ს ა რ ი ა ნ ე, მოგზაურობა შავი ზღვის გარშემო, გვ. 88.

¹²⁷ ს. ჭ ა ნ ა შ ი ა, დასახ. ნაშრომი, გვ. 312—313.

МИКЕЛАДЗЕ Т. К.

ИССЛЕДОВАНИЯ ПО ИСТОРИИ ДРЕВНЕЙШЕГО НАСЕЛЕНИЯ КОЛХИДЫ И ЮГО-ВОСТОЧНОГО ПРИЧЕРНОМОРЬЯ

(II—I тысячелетия до н. э.).

Резюме

Предлагаемая работа посвящается исследованию кардинальных проблем древнейшего населения Колхиды и юго-восточного Причерноморья. Изучение истории населения этих двух стран, конечно, не основано на принципе их географической близости. Подобный принцип исследования имел бы формальный характер и оправдать его, с научной точки зрения, было бы невозможно. В этом отношении решающее значение приобретает материал (лингвистический, археологический) указывающий на этническое единство населения Колхиды и юго-восточного Причерноморья.

С историко-археологической точки зрения Колхида привлекает внимание и тем, что в археологическом отношении она стоит обособленно от общекавказских культур. В Колхиде засвидетельствована совершенно своеобразная материальная культура, отличающаяся от соседних культур и сохраняющая на протяжении многих столетий принципиальную однородность. Это указывает на имманентное развитие археологических культур II—I тысячелетий до н. э. и тем самым на возможность существования в Колхиде, во всяком случае, с конца III тысячелетия до н. э. этнически однородного населения.

Таким образом, мы подходим к проблеме взаимосвязи археологической культуры и этнической общности, как лингвистического единства, т. е. к проблеме этногенеза, ибо последняя обычно сводится к указанной взаимосвязи, в которой именно и проявляется вся суть этой проблемы во всем своем многообразии.

В предлагаемой работе мы исходим из теоретической предпосылки, что в каждой археологической культуре дана возможность ее отождествления с конкретной этнической общностью. Археологическая культура является отражением тех хозяйственных, бытовых и духовных свойств общества на том или ином этапе развития, которыми данное общество отличается от другого. В этом и состоит основной смысл археологической культуры, историческая ценность ее содержания.

В грузинской научной литературе имеются попытки этнизации отдельных археологических культур Грузии. Однако ни в одном случае не чувствуется, что исследования взаимосвязи археологических культур и этноса основаны на определенных теоретических принципах. Поэтому все подобного рода попытки произвольны. А это означает, что проблема этнизации отдельных археологических культур Грузии еще не решена и поэтому каждая новая попытка в этом направлении может принести пользу историко-археологическим исследованиям.

Вопросы археологии и этнографии Колхиды и юго-восточного Причерноморья в научной литературе рассматривались обычно, как часть проблемы археологических культур Грузии и соответствующих им этнических общностей, в то время, как проблема эта требует специального изучения.

На основании анализа лингвистического материала и исторической традиции, становится очевидным, что древнейшим населением Рионской долины были сванские племена. Когда они могли заселить Рионскую долину, точно трудно определить. Ведь сванские племена по вполне определенным данным — признаются древнейшим населением Малой Азии, соседствующим с хаттскими племенами, а быть может даже предшествующим им. Если учесть, что протохеттские элементы среди картвельских языков сохранились именно в сванском, то следует полагать, что во времена контактов сванских племен с протохеттами, т. е. в III тысячелетии до н. э. сванский язык был отделен от общекартвельского языка-основы. Во всяком случае окончательно отрыв от общекартвельской среды должен был способствовать и их приход в историческую Колхиду.

Сванские племена не являлись по-видимому, единственным этническим потоком с юга. Вслед за ними в Колхиде появляются собственно колхи — заноязычное население.

Окончательное обоснование в Западной Грузии заноязычной (колхсской) этнической массы отражает, по-видимому, та компактная археологическая культура, которую называют колхидской. Постепенное отеснение сванских племен дальше к северу в горные ущелья следует считать результатом натиска носителей этой культуры, а начало данного процесса приурочить ко времени появления ее исходных форм.

Исходя из вышесказанного следует полагать, что дифференциация картвельской этнической массы была закончена к началу II тысячелетия до н. э. с предполагаемой в лингвистике последовательностью глотогонического процесса: отрыв сванского от общекартвельской массы, а затем распад картвело-занского единства на картскую и занскую общности. Вехи этого распада отмечаются сменой археологических культур, данными письменных источников, ономастики и рядом других исторических реалий.

В археологии Колхиды II—I тысячелетия до н. э. на основании анализа керамического материала следует выделить четыре периода: древнейший, древний, средний и поздний периоды. Керамику каждого из этих периодов соответственно обозначаем: протоколхской, древнеколхской, среднеколхской и позднеколхской керамикой.

Протоколхская керамика относится к эпохе средней бронзы. Она могла быть в употреблении только до начала XV в. до н. э., после чего в пределах расселения колхского населения распространяется уже новая керамика — древнеколхская.

Древний период развития керамики, так же как и средний, следует разделить на два этапа: первый этап древнеколхской керамики начинается с самого начала XV в., а исходя из определения абсолютной хронологии методом C_{14} , даже с конца XVI в. до н. э. Появление некоторых изменений и отдельных новых форм, надо полагать, начинается с первых веков первого тысячелетия до н. э.

Сфера распространения древнеколхской керамики почти полностью совпадает с пределами распространения колхидской бронзы, которая уже в XIV в. до н. э. носит вполне законченный характер как в формально-типологическом отношении, так и по составу. Однако нижним рубежом формирования колхской бронзы следует считать несколько более ранний период, т. к. уже в шестигранных топорах типа топоров Урекского клада даны почти все особенности одной из древнейших форм колхского топора. Поэтому, нам кажется более естественным включить Урекские и подобные им топоры в сферу колхской бронзы эпохи поздней бронзы и следовательно отнести начало последней к XV, если не к концу XVI в. до н. э.

С середины VI в. до н. э. в археологии Колхиды начинается среднеколхский период, в котором следует выделить два этапа.

На I этапе появляется совершенно новая как по своему назначению, так и по форме и орнаменту посуда, появление которой связано с развитием новых отраслей хозяйства, а именно культурного виноградарства и виноделия.

Второй этап среднеколхского периода начинается со второй половины IV в. до н. э. Характерной особенностью второго этапа является внедрение в местное керамическое производство импортных форм глиняной посуды.

Сам факт существования в исторической Колхиде и в прилегающем к ней юго-восточном Причерноморье с начала II тысячелетия до середины I тысячелетия до н. э. однородных, генетически связанных между собой археологических культур говорит за то, что в течение данного времени население указанных областей являлось этнически однородным.

Естественно думать, что памятники вещественной культуры, представляющие и отчасти сосуществующие с протоколхской культурой (I слой Дихагудзуба I, текстильная керамика из нижнего слоя Даблагони, из II слоя Дихагудзуба I, из древнейших слоев Очамчирэ), принадлежат свано-гениоским племенам. Все это говорит о том, что к началу II тысячелетия до н. э. грузинско-занское единство следует считать распавшим, что ясно отразилось в обособленности колхской (занской) общности, выраженной в отличной от других, и территориально явно соответствующей их расселению, археологической культуре. В этой связи привлекает внимание и полное совпадение пределов распространения занской ономастики с пределами распространения вышеуказанных культур.

Занская топонимия, по-видимому, возникает вслед за отрывом от картвело-занского единства, занской этнической общности, формировавшейся в юго-западной Грузии и юго-восточном Причерноморье. Если судить по этнонимам, засвидетельствованным в исторических источниках, то имена западно-грузинских племен фигурируют в юго-западной Грузии и в юго-восточном Причерноморье со II половины II тысячелетия до н. э., т. е. с того времени, когда в указанных областях появляются древнейшие предметы колхской бронзы и отдельные образцы соответствующей им древнеколхской керамики. Важное, в этом отношении, значение имеет лингвистический факт, на который обратил внимание языковед Г. В. Топурия: в юго-западной Грузии засвидетельствованы географические названия с корнем *ṣob*, закономерным соответствием которого является грузинский корень *ṣab*.

Эти слова-корни и в занском и в грузинском языках являются корнями слова «каштан». Однако, в занском корень слова «каштан»

трансформировался в форму *ჭიბ*. Превращение «о» в «и» в определенных позициях также является закономерным и, следовательно, вторичным явлением.

Здесь особое внимание следует уделить следующему факту: юго-западная Грузия (в частности, ее восточные районы), которая раньше других колхидских областей становится грузино-язычным краем, сохранила топонимы с первичной формой корня *ჭიბ*, в бассейнах же рр. Хоби, Энгური, в районах Гали и Сухуми, т. е. на территории несколько последующего расселения занского этнического массива, где в обиходе по сей день употребляется занская (мегрельская) речь, исследуемый термин встречается со вторичным, видоизмененным корнем *ჭიბ*.

Как отмечалось выше, юго-западная Грузия является единственной областью, в которой представлены все компоненты колхской бронзы и керамики. И наличие первичной формы вышеуказанного термина наряду с многочисленной топонимикой занского происхождения именно в этом крае говорит за то, что рассмотренные археологические культуры II—I тысячелетий принадлежат к колхской (западногрузинской) этнической общности, являющейся заноязычным (западногрузинским) единством.



В древнегреческой литературе первые сведения относительно юго-восточного Причерноморья и Колхиды сохранились в поэмах Гомера. В «Илиаде» находят свое отражение соприкосновения эгейского мира с населением южного и юго-восточного Причерноморья во время Троянской войны, а в «Одиссее» — более ранний этап этих взаимоотношений. На раннее общение эгейского мира с грузинским указывает также и миф о Прометее.

Данные сохранившиеся в древнегреческих сказаниях, хорошо увязываются с данными письменных источников и археологии, освещающими выход ахейцев на широкое историческое поприще и их поиски путей к новым странам и рынкам. Ахейцы на южных берегах Черного моря появляются задолго до Троянской войны. Однако, с открытием для ахейцев путей к Причерноморью в особенности после взятия ими Трои к концу Трети VII A (1300—1200 гг) они были разгромлены египтянами.

В Субмикенский период эгейские мореходы, по-видимому, вновь достигают южных и восточных берегов Черного моря. Об этом свидетельствуют дугообразные субмикенские фибулы, совершенно чуждые М. Азии, появление которых в Колхиде нельзя объяснить без учета морских путей Черного моря.

На этом заканчивается первый этап сношений эгейского и колхского миров. В это время активной силой являются ахейцы, поэтому указанный этап эгейско-колхских взаимоотношений мы называем условно ахейским периодом. Непосредственным результатом соприкосновения двух названных миров является создание целого эпоса о Колхиде, появление первых, правда, несколько смутных, исторических сведений о населении юго-восточного Причерноморья.

Морские путешествия ахейцев и сказания об этих путешествиях создают определенные предпосылки для начала нового этапа взаимоотношений между колхским и древнегреческим мирами. Основные же

факторы, создающие необходимость вынужденной эмиграции, что по словам К. Маркса, принимало форму периодического основания колонии и было постоянно действующим звеном в цепи развития общества, продолжали действовать с новой силой.

На втором этапе активной силой, завязывающей новые контакты, остаются опять-таки египетские мореходы, но уже в лице эллинов; поэтому данный этап взаимоотношений можно назвать эллинским периодом. Указанный период соприкосновения этих двух миров обуславливается колонизационным движением эллинов.

Развитие колонизационного движения древних греков на восточном побережье Понта не пошло дальше образования торговых факторий, да и то уже в существующих местных городах. Греки обособляются в пределах этих городов, надо полагать, в виде одной из торговых общин данного города. Эта особенность проявилась, по-видимому, и в социальном составе греческого населения. Жителями греческих факторий в колхских городах, по всей вероятности, были купцы, а не ремесленники. На это указывает то обстоятельство, что со времени первого появления греческой продукции, т. е. с VI в. до н. э. до середины IV в. до н. э. не обнаружено ни одного образца греческих изделий, изготовленного на месте.

Обычным путем греческая колонизация протекала в юго-восточном Причерноморье.

От высоких дат заселения греками Синопы, Котиоры, Керасунта и Трапезунта пока приходится отказываться, т. к. исследования отдельных авторов (Е. Акургала, Ю. Бонсала, Дж. Хайнда) показали, что археологический материал, который мог бы свидетельствовать о наличии греческого населения в Синопе относится только к началу VI в. до н. э., а найденный в Трапезунте античный материал нельзя отнести к более раннему периоду, чем III—II вв. до н. э. Тем не менее на основании более достоверных сведений Ксенофонта, следует признать, что, по крайней мере, к концу V в. до н. э. и Трапезунт и Керасунт и Котиора были колониями Синопы, с которой они наподобие абсолютного большинства метрополий и колоний имели не обычные номинальные, а реально зависимые отношения.

Сравнительно трудно установить когда именно начала функционировать греческая фактория в г. Фасисе, основание которой исторической традицией приписывается Милету. Милет мог вывести факторию в Фасисе либо до 494 г. до н. э., либо в конце V в. до н. э. Следует полагать, что в г. Фасисе греческая фактория могла появиться только лишь на рубеже V—IV вв. до н. э.

В этой связи привлекает особый интерес колхидский город, называемый по традиции Диоскурией. Согласно сообщению Псевдо-Скилакса — г. Диоскур (*Διοσκουρίς πόλις*) не называется эллинским городом, а упомянутый вместе с ним г. Гиси причисляется к категории эллинских (*γυληός πόλις ἑλληνίς*). Примечательна и сама форма названия, употребляемая Псевдо-Скилаксом — *Διοσκουρίς*, в которой следует выделить слово *διο*, означающее в картвельских языках «мать», «женщину», материнское начало, и топонимический термин «скур», широко распространенный в топонимии Западной Грузии.

Судя по археологическому материалу, в Диоскурии так же как и в других местах исторической Колхиды, абсолютное большинство нахо-

док представляло местной продукцией. Греческий же импорт появляется здесь, в отдельных случаях с VI в. до н. э., однако, в обычном с местной продукцией соотношении.

Таким образом, взаимоотношения между эгейским и колхским мирами устанавливаются к концу середины II тысячелетия до н. э., но более последовательными, регулярными и интенсивными они становятся лишь спустя почти тысячу лет, т. е. к концу середины I тысячелетия до н. э. Именно с этого времени сообщения греческих писателей носят более обстоятельный и достоверный характер. Однако значение их заключается и в том, что они, в основном, подтверждают схематичные, а в некоторых случаях, обросшие легендами, сведения, накопленные в ахейском периоде.

Греческие источники классической эпохи зачинателями металлургии и кузнечества единогласно считают халибов. Чаще же всего халибам приписывается изобретение стали, что находит свое отражение и в лингвистических фактах: как известно, в древнегреческом языке имя халибов $\chi\acute{\alpha}\lambda\upsilon\beta$ превращается в слово, обозначающее сталь, а в сирийских переводах древнегреческих сочинений, как сообщает Е. Грцифельд, этническое $\chi\acute{\alpha}\lambda\upsilon\beta\epsilon\varsigma$ переведено, как $sbv\tau\eta\mu$ — «железо».

На основании сопоставительного анализа сведений античных источников становится очевидным, что халибские племена, засвидетельствованные еще в документах хеттской эпохи, занимали обширные территории, по-видимому, не только в бассейнах Галиси и Чорохи, но и между ними, а также южнее Кerasунта, в горах Понтийского Тавра, где их застаёт Ксенофонт. Поэтому вряд ли следует считать простой поэтической гиперболой то, что в «Аргонавтике» Аполлоний Родосского (I. 1321, 1323) страна халибов называется беспредельной.

Таким образом, халибские племена были расселены в пределах хеттского царства и в северных перифериях Митани. По-видимому, этим и следует объяснить более раннее, по сравнению с другими странами применение и распространение железа именно в Митанийском и Хеттском царствах.

Халибы в исторических источниках называются также халдами и урартско-армянскими вариантами данного термина халиту и халтик. Эти этнические названия с основой хал можно объяснить на основании карвельского языкового материала, не говоря уже о прямом указании о тождестве халибов с халдами в древнегреческих источниках и халдов с чанам в древнеармянских.

В источниках засвидетельствованы и другие, более древние варианты этнического названия чанов каин и кен.

Как известно, по мнению большинства ученых Тубал «Библии» и табал ассирийских текстов соответствуют тибарену античных источников. Имеются и другие соответствия, подтверждающие возможность идентификации табалийцев и тибаренов.

В ранних христианских редакциях генеологических списков книги «Бытия» наблюдаются некоторые изменения. Например, в Liber generationis памятнике первой половины IV в. н. э. среди потомков Яфета вместе называются тибарены и халибы.

Таким образом, остается только полагать, что существовала твердая историческая традиция, согласно которой тубалу соответствовал тибарен, а каину — халиб.

В мире, окружающем тубал-каинские племена внедрение железа в металлургию, как качественно нового материала, засвидетельствова-

но с конца XV в. до н. э. Примерно, с этого же времени в Тель-Амарнских текстах упоминаются предметы, изготовленные из *haralki*, стали.

В этой связи привлекает внимание сохранившийся в пиловских надписях термин *kuapos*, относительно значения которого большинство исследователей приходит к заключению, что этот термин обозначает «сталь». Анализ гомеровского текста, да и вышеуказанных пиловских надписей, подтверждает правильность такой интерпретации.

В науке принято также, что *kuapos* не индоевропейское слово, заимствованное микенским, а посредством Гомера проникшее в древнегреческий язык. Родиной же данного термина называют Анатолию; во всяком случае, не следует оставлять без внимания связь этого термина с хеттским термином *kipa*. Не исключена возможность связи *kuapos* через определенные ступени и с картвельскими формами *кина*/*ркина* — «железо». Примечательно, что этнические наименования чанов становятся словами, обозначающими в разных языках (в семитских, в древнегреческом, даже в грузинском) железо и связанные с металлургией понятия.

Все это дает основание предполагать наличие непосредственной связи термина *kuapos* с древнейшими формами этнического названия чанов, ковачей бронзы и железа, *каи*/*кен*, вариант *каи-еос*, последний из которых в греко-римских и византийских источниках сохранился в качестве названия одной из рек Колхиды — *Чанисцкали*, что в русском переводе означает «Река чанов». Об этом имеется и прямое указание Арканджелло Ламберти.

Если рассмотреть вышензложенные данные на фоне некоторых известных событий политической истории Малой Азии, мы станем свидетелями любопытной картины.

В низвержении Митани и Хеттов помимо внешних сил определенную роль сыграли и тубалкаинские племена. Именно поэтому в начале I тысячелетия до н. э. путь продвинувшимся к западу ассирийцам был прегражден крупным объединением табалов.

Надо полагать, что в Табале, наряду с лувийскими элементами, заличествовали и племена, относящиеся к картвельскому этническому миру, которые в данном объединении вели, по-видимому, длительную и ожесточенную борьбу за преобладание. Борьба эта должна была быть тесно связана с развивающимися в Анатолии производственными сдвигами, в частности с освоением железа. Процесс этот не мог не повлечь за собой перераспределения этно-политических сил. Поэтому особое значение следует придать тому факту, что именно с этого времени, когда название Табал перестает фигурировать в письменных источниках, в надписи урартского царя Русы II на одном уровне с царствами хеттов и мушков, на месте Табала, упоминается неизвестная дотоле политическая единица — *Халиту*.

Начавшаяся в Табале задолго до этого борьба за преобладание, довольно ясно отразившаяся в отмеченной в ассирийских текстах частой смене правителей данного объединения, завершилась победой усилившихся на основании восходящего производства железа халибохалдских племен, имя которых ввиду их первенствующего положения распространяется на бывшее царство Табала.

Относительно общественного строя Колхиды конца II и начала I тысячелетия до н. э.* можно создать вполне определенное представление на основании анализа сведений, сохранившихся в «Аргонавтике» Аполлония Родосского.

В этой поэме различаются два одновременных пласта, к древнейшему из которых относятся описания общественно-бытового фона. В отношении этих описаний «Аргонавтика» Аполлония не отличается от древнейших версий сказания об аргонавтах, отражающих особенности быта конца II тысячелетия до н. э.

Вся символика поэмы говорит о ведущей роли земледелия в хозяйстве древней Колхиды; а сам Аиэт, как олицетворение своего народа, предстает перед нами первым земледельцем. Земледельческой страной представляет Колхиду и археологический материал.

Символика «Аргонавтики», наряду с высокоразвитым земледелием отражает также и высокий уровень металлургии, в частности внедрение железа (*ἄσίδας*) в производстве, что перекликается с археологически засвидетельствованным фактом применения железных изделий в Колхиде уже с конца XIII в. до н. э.

Во главе колхидского общества согласно «Аргонавтике» стоял царь. Во всех известных версиях сказания царем Колхиды называется Аиэт, имя которого по сообщению Страбона является колхским именем. Традиция о правлении в Колхиде царского рода Аиэтидов отражается и в сведениях Ксенофонта и Плиния.

Основной частью колхидского общества являются свободные общинники, которые в «Аргонавтике» упоминаются, как колхи или как «Колхов сыны» (*κόλχων υἱές* ср. у Гомера *υἱές Ἀχαιῶν*) или же как общинники, представители демонов (*δημότεροι*). В «Аргонавтике» упоминаются также дворцовые слуги, для обозначения которых употребляются термины: *ἀμφύκολος* — слуга, чаще — служанка, и *δμῶς* *δμῶν* — пленник, пленница, раб, рабыня. Хронологически этот термин более или менее определяется: как живое слово он употребляется почти только у Гомера и Гесиода для обозначения раба (рабыни) и в «Аргонавтике» Аполлония, его следует отнести к архаическим ее прослойкам.

При дворе колхидского царя по «Аргонавтике» Аполлония эти рабы фигурируют в качестве дровосеков, поваров, мясников, кочегаров, т. е. дворцовых слуг, обязанности которых переданы глаголом *ὑποδράω* (прислуживать), засвидетельствованным у Гомера и редко употребляемым в классическом греческом.

На основании сопоставления древнейших версий «Аргонавтики» с «Аргонавтикой» Аполлония становится очевидным, что Аиа древнейшее название страны золотого руна, а Колхида несколько позднее. Нет сомнений, что засвидетельствованное с XII в. до н. э. в ассирийских надписях «у Верхнего моря» царство Даиани в памятниках древнегреческой литературы отражается, как могущественное царство Аиэта А и а или Аи а и а.

* Детально эта проблема рассматривается в специальной работе, см. Т. К. Микеладзе. К вопросу о периодизации истории древней Колхиды. Вопросы древней истории (Кавказско-ближневосточный сборник, IV), Тбилиси, 1973, стр. 126—155.

С начала второй половины VIII в. до н. э. эта страна в надписях урартского царя Сардури II упоминается под именем Кулха и одновременно во второй же половине того же VIII в. до н. э. это название и отражается в древнегреческих источниках. Стало быть, и фактическое положение конца II тысячелетия и изменился, происшедшие в начале I тысячелетия до н. э. одинаково отразились в независимых друг от друга древневосточных и древнегреческих источниках.

Даиаени // Диаухи, Кулха являются первыми раннеклассовыми государственными образованиями Грузии, с которых и следует начинать историю грузинской государственности.

Проследить историю Колхидского царства со второй половины VII в. до н. э. несколько затруднительно. Следует полагать, что нашествия киммерийцев и скифов Колхидского Царства непосредственно не коснулись. После этого Колхида всплывает в сведениях Геродота, где она вместе с объединением саспенров упоминается на одном уровне с Мидией и Персией. Сообщение это относится к середине VI в. до н. э. и указывает на то, что Колхидское царство со второй половины VIII в. до середины VI в. до н. э. занимает прежние рубежи.

VI в. до н. э. является новой вехой в истории Колхиды: появляется чеканная серебряная монета, которую в научной литературе называют колхидкой. Указанная веха в Колхиде наблюдается, примерно, одновременно с наступлением ее в большинстве государств Ближнего Востока.

Наибольшее количество кладов колхидок засвидетельствовано пока в бассейне р. Риони (древнего Фасиса). Это как бы указывает на то, что главная экономическая артерия пролегалa в Рионском ущельи, с районов устья до самых истоков, что явно акцентируется кладами, найденными в Поти и в Они. Именно в период интенсивного обращения колхидок и произошло, как видно, перемещение центра Колхидского государства с юга в Рионский бассейн.

Колхидские царства были, по-видимому, довольно сильными государственными образованиями. Ни Ассирии, ни Урарту, ни Мидии, ни Персии не удалось окончательно покорить эту страну. Все это говорит скорее о политической твердости страны и, следовательно, о наличии в ней сильной центральной власти. Симптоматично, что и по ассирийским и урартским источникам и по сведениям античных авторов, во главе Древнеколхидского царства всегда стоит один царь. Это обстоятельство приобретает особое значение с одной стороны на фоне сведений тех же ассирийских надписей о наличии множества царей у мушков и табалов а, с другой — многоплеменности населения Колхиды, которая наглядно проявляется во времена распада Колхидского государства и хорошо отражается и в разных названиях колхидских царств (Аиа // Даиаени, Кулха // Колхида, Эгриси, Лазика).

Все сказанное выше говорит о том, что Колхида с древнейших времен сохраняет свою политическую независимость и самобытность культуры. Не поддаваясь по существу ни эллинизации, ни влиянию своих древневосточных соседей, она сохраняет собственные пути развития. Естественно потому, что периодизация истории Колхиды должна определяться этапами его собственного развития. Исходя из этого принципа в истории древней Колхиды следует выделить три периода: период древнего царства — XII — середина VI вв. до н. э., период среднего царства — середина VI — I вв. до н. э. и период нового царства — I — VI вв. н. э.

T. MIKELADZE

INVESTIGATIONS IN THE HISTORY OF THE ANCIENT POPULATION OF COLCHIS AND OF THE SOUTH-WEST BLACK SEA LITTORAL

Summary

The present book comprises an Introduction and four chapters.

The problem of the interconnection between an archaeological culture and an ethnic community as a linguistic community is dealt with in the introduction, proceeding from the premise that any archaeological culture can be identified with a certain ethnic community.

Chapter I is devoted to the archaeology and ethnogony of Colchis and of the South-West littoral of the Black Sea. An analysis of archaeological material, linguistic data and historical tradition seems to prove that Svanian tribes were the autochthonous population of the Rioni (Phasis) valley. Penetrating into historical Colchis, they were finally severed from the general-Kartvelian milieu; this process must have begun in the third millennium B. C., when Svanian tribes were in direct contact with the pre-Hittites, which is attested by pre-Hittite elements preserved in the Svanian language.

Colchians proper, a Tzanic-speaking people, had appeared in Colchis by the end of the third millennium B. C., i. e. somewhat later than the Svans did. The Colchians, penetrating into the lands along the lower course of the Rioni, spread throughout Western Georgia, which is evidenced by Tzanic toponyms, as well as by landmarks in the development of material culture in Colchis; four periods may be distinguished: proto-Colchian (end of the third millennium B. C. to the middle of the second millennium); ancient Colchian (fifteenth to fourth century B. C.); middle Colchian (sixth century B. C. to the first century B. C.), and late Colchian (the first centuries A. D.). About the same time, according to linguistic hypotheses, the glotogonic process proceeded as follows: Svanian branched off from the common Old Kartvelian, while the Kartvelo-Tzanic tongue subsequently split, producing Kartvelian and Tzanic.

Chapter II is devoted to the genesis of relations between the Colchian and the Aegean worlds. Homer's epics and the myth of Prometheus contain some information on the early contacts of the latter with Georgia. This warrants the conjecture that contacts between the Aegean and Colchian worlds must have been established in the middle of the second millennium B. C.

These contacts resulted in the creation of the Argonautica, an epic about Colchis, and in the appearance of the first historical information concerning the population of the south-west coast of the Black Sea.

After the middle of the first millennium B. C. contacts between the Aegean world and Colchis became more regular and developed intensively, being conditioned by the spread of Hellenic colonization. On the eastern littoral of the Pontus this process went no further than the establishment of Greek trading centres in Colchian towns where Greeks settled as just one merchant community among others; Greeks were, therefore, only merchants, not craftsmen. These trading centres arose at the junction of the fifth and fourth centuries B. C., and since then Greek authors provide more detailed and reliable information concerning Colchis. It is noteworthy that they corroborate, in the main, the fragmentary and legendary data that have come down to us from the Achaean period.

Chapter III contains an analysis of historical, linguistic and archaeological data concerning the ancient Kartvelian tribes that dwelt in Anatolia. Ancient sources are unanimous in ascribing the invention of metallurgy and forging to the Chalybean tribes which occupied large territories not only in the Halys and Chorokhi basins, but also between them, south of Kerasunt. The ethnic names of Chalybean tribes became names of metals in several languages.

The derivation of these names containing the stem „chal-“ finds explanation on the basis of Kartvelian linguistic material. This is corroborated by the concentration of such names in territories where a people of Georgian stock, the Laz (Chan) are known to have lived since ancient times and are still living at present; to say nothing of ancient sources identifying the Chalybes with the Chaldees and Chans.

There are several more ancient variants of the ethnic name of the Chans, namely, Cain, Caen (in the Bible, as well as in antique and Byzantine sources), and Kyanos (in the Phrygian inscriptions); subsequently these names developed into words denoting forgers of metal, smiths, iron, steel, etc. According to historical tradition, antique and early Christian sources identify the biblical Tubal with the Tibareni, and Cain (cf. Tubal-Cain) with the Chalybes. The same should be said of the term „Cyanos“, which finds exact correspondence in the ancient form of the ethnic name of the Chans still preserved in West-Georgian toponyms.

Thus, the Chalybean tribes inhabiting the Hittite kingdom and the northern borders of Mittani introduced the use of metal in those countries. At the end of the eighth century B. C., owing to the increased production of iron, the Chalybes founded Chalyta, a powerful political unit mentioned in sources on a par with the Hittite and Mushki kingdoms.

Chapter IV is devoted to the social organization of Colchis in the latter half of the second millennium B. C. and in the first half of the first millennium; the problem of periodization of Georgia's history is also dwelt upon. Proceeding from a comparative analysis of archaeological material and

taking into account Assyrian, Urartian and antique sources, Aea-Colchis of antique sources is identified with Daiaeni-Qulha near the Upper Sea; these should be regarded as the first Georgian tribal states which succeeded in preserving their independence since those ancient times and in avoiding extraneous influences. The periods in the history of ancient Colchis are determined by the stages in the development of that state, Thus, the three periods are as follows: the period of the ancient kingdom, from the thirteenth century B. C. to the middle of the sixth century B. C.; the period of the middle kingdom, from the middle of the sixth century to the first century B. C.; and the new kingdom, from the first to the sixth century A. D.

ტაბულეზის აღწერილობა

- I: 1 — ცული თეფე-გავრას VI ფენიდან (ე. შპაიზერის მიხედვით).
 2 — ცული ქიულ-თეფეს ქედა ფენიდან (ყ. შეფერის მიხედვით).
 3 — ცული ქიულ-თეფეს ზედა ფენის № 10 სამარხიდან (თ. ოზგიუჩის მიხედვით).
- II: 1 — შამშადინის ცული (ა. მარტიროსიანის მიხედვით).
 2 — ლენინაკანის მუზეუმის ცული (ა. მარტიროსიანის მიხედვით).
 3 — კიროვაკანის ყორდანის ცული (ა. მარტიროსიანის მიხედვით).
 4 — ცული კეპრი-კეოიას (ერზერუმის მახლობლად) სამაროვნიდან (ა. მარტიროსიანის მიხედვით).
 5 — 10 — ცულუბი ურეკიდან, ერგედან, მახუნცეთიდან, გაგრიდან, ბიქვინტიდან, პილენკოვოდან (დ. ქორიძის მიხედვით).
- III: 1 — ორლუს განძის ცული (სტ. პრევევორსკის მიხედვით).
 2 — 3 ცული ღვედიდან და ლაილაშიდან (დ. ქორიძის მიხედვით).
 3 — ცული ბოლასქოიდან (ყ. ბიტელისა და ჰ. გოუტერბოკის მიხედვით).
- IV: 1 — 5 — მხრებიანი ბრტყელი ცულუბი ციხისძირიდან, ვაიჯვრიდან, შრომიდან (დ. ქორიძის მიხედვით), ორლუდან (სტ. პრევევორსკის მიხედვით), მერსინიდან (ი. გარსტანგის მიხედვით).
- V — კერამიკული მასალა სოფ. ქვემო ჭალადიდის ბორცვ „ზურგას“ ქვედა და შუა ფენებიდან (ფოთის არქეოლოგიური ექსპედიციის მონაპოვარი).
- VI — ძვე II კერამიკა (ფოთის, ენგურის და სსმ-ის ნოსირის არქეოლოგიური ექსპედიციების მონაპოვარი).
- VII — ქვევრები ბორცვ „სიმაგრედან“ (სოფ. საქორქიო, ფოთის არქეოლოგიური ექსპედიციის მონაპოვარი).
- VIII — ქვევრებისა და დერგის ფრაგმენტები ბორცვ „სიმაგრედან“ (ფოთის არქეოლოგიური ექსპედიციის მონაპოვარი).
- IX — სუფრის ქურქელი ბორცვ „სიმაგრედან“ (ფოთის არქეოლოგიური ექსპედიციის მონაპოვარი).
- X — კერამიკული მასალა ბორცვ „სიმაგრედან“ (ფოთის არქეოლოგიური ექსპედიციის მონაპოვარი).
- XI — თიხის ქურქელის ყურები ბორცვ „სიმაგრედან“, II ფენა (ფოთის არქეოლოგიური ექსპედიციის მონაპოვარი).
- XII — შყ II კერამიკის სამკაულის ნიმუშები ბორცვ „სიმაგრეზე“ მოპოვებული მასალის მიხედვით.
- XIII. — იმპორტული კერამიკის ნიმუშები: I — არქაული ამფორა წითელი საღებავით შეღებილი, 2 — ვარდულებიანი ჯამის ნატეხი, 3 — მას-

რიანი ჰრაქი, 4 — მცირე ფიგურული სტილის კილიკის ფრაგმენტი (ფოთისა და კოლხეთის არქეოლოგიური ექსპედიციების მონაპოვარი ბორცვ „სიმაგრეზე“).

- XIV — მეზჩის ციხის განძი (ბ. კუფტინის მიხედვით)
XV: — ორდუს განძი (სტ. პრევეორსკის მიხედვით).
XVI: — 1—2 ნამგლის ჩასართები კაჟისა, 4—ყალიბი, 6—ორნამენტის დასატანი შტამპი (ბორცვ ზურგას ქვედა და შუა ფენიდან), 3 — კოლხური მინიატურული ცულის ყალიბი და 5 — მეტალურგიული ქურის მილი ქალადიდის ძე II პერიოდის ნამოსახლარიდან (ფოთის არქეოლოგიური ექსპედიციის მონაპოვარი).
XVII — შე II პერიოდის კერამიკული მასალა (ვანისა და კოლხეთის არქეოლოგიური ექსპედიციების მონაპოვარი).
XVIII: — კერამიკული მასალა სსმ-ის ნოსირის არქეოლოგიური ექსპედიციის მონაპოვარიდან.
XIX: — ძვე I პერიოდის კერამიკის ნიმუშები (ფოთისა და ენგურის არქეოლოგიური ექსპედიციების მონაპოვარი).
XX — ქვის თოხი და ცული (სსმ-ის ნოსირის არქეოლოგიური ექსპედიციის მონაპოვარიდან).
XXI — XXIII ს. პროტოკოლხური და ძველი კოლხური კერამიკა ქობულეთის ნამქედურიდან (დ. ხახუტაიშვილის მონაპოვარი).
XXIV — კერამიკული მასალისა და ლითონის და ქვის იარაღის სინქრონული ტაბულა.

შემოკლებათა განმარტება

ენიშკის მოამბე — ენის, ისტორიისა და მატერიალური კულტურის ინსტიტუტის მოამბე.

იპა — იბერულ-კავკასიური ენათმეცნიერება

თსუ შრომები — თბილისის სახელმწიფო უნივერსიტეტის შრომები

სსმ — საქართველოს სახელმწიფო მუზეუმის მოამბე

სსმამ — საქართველოს სახელმწიფო მუზეუმის არქეოლოგიური ექსპედიციები

АВИИУ — И. М. Дзяконов, Ассиро-вавилонские источники по истории Урарту, Вестник Древней Истории, 1951, № 2, 3, 4

ВДИ — Вестник Древней истории

ВИ — Вопросы Истории

ВЯ — Вопросы Языкознания

ЖМНП — Журнал Министерства Народного Просвещения

ЗВРАО — Записки Восточного Отделения Русского Археологического Общества

ЗКОИРГО — Записки Кавказского Отделения императорского Русского Географического Общества

ИАК — Известия Археологической Комиссии

ИАН — Известия Академии наук

ИИАН — Известия Императорской Академии Наук

ИГАИМК — Известия Государственной Академии Истории Материальной Культуры.

- ИКОИРГО — Известия Кавказского Отделения Императорского Русского Географического Общества
- ИРГО — Известия Русского Географического Общества
- КСИИМК — Краткие сообщения Института истории Материальной Культуры
- МАК — Материалы по археологии Кавказа
- МИА — Материалы и исследования по археологии СССР
- НАА — Народы Азии и Африки
- СА — Советская Археология
- СИЭ — Советская Историческая Энциклопедия
- СМОМПК — Сборник материалов для описания местностей и племен Кавказа
- СЭ — Советская Этнография
- УЗЛГ СИН — Ученые записки Ленинградского Государственного Университета, серия исторических наук
- УКН — Г. А. Меликишвили, Урартские клинообразные надписи, М., 1960
- ЭВ — Эпиграфика Востока
- ЭСКЯ — Г. А. Климов, Этимологический словарь картвельских языков, М., 1964
- AJA — The American Journal of Archaeology
- AO — Archiv Orientalini
- ARAB — D. D. Luckenbill, Ancient Record of Assyria and Babylonia
- BK — Bedl Kharthlisa
- САН — The Cambriedge Ancient History
- ЕАЗ — Ethnographisch—Archaologische Zeitschrift
- ЕСА — Eurasia Septentrionalis Antiqua
- FHG — Fragmenta Historicorum Grecorum
- JA — Journal Asiatique
- JAI — Jahrbuch des Deutschen Archäologischen Instituts
- JHS — Journal of Hellenic Studies
- SC — Scythica et Caucasia

ს ა ძ ი მ ბ ე ლ ი

ს ა კ უ თ ა რ ი ს ა ხ ე ლ ე ბ ი

- აბრაჰი 138
 აბრაჰიშვილი რ. 38, 53, 58, 59, 136, 189
 აგათია 182
 აგაშენი 142, 143
 აღონცი ნ. 26, 121, 126
 აეტოლიე 100
 აზო 88
 ათინა 89, 146
 აიეთი 79, 80, 82, 84—86, 91, 92, 157, 159, 160—162, 164, 167, 168, 179
 აკერგალი ე. 100, 101
 ალაიქე მ. 10, 11, 13, 75, 105, 126
 ალენი ე. 19
 ალექსანდრე მკედიონელი 21, 181
 ალექსანდრე პოლიპისტორი 109
 ალექსანდრე პრიაპის ძე 82, 111
 ალკინოე 143
 ამენხოტეპ 111 138
 ამიანე მარტელინი 132
 ამირანაშვილი შ. 10, 94
 ამირანი 89
 ამესინი ი. 138
 ანაკრეონტი 142
 ანიტა 20
 ანტიოქ დიდი 121
 აპოლოდორე მითოლოგი 91
 აპოლონი 104
 აპოლონიოს როდოსელი 20 84, 86, 91, 123, 145, 157—162, 165
 არგიშტი 166, 167
 არგოსი 91, 92
 არესი 145, 146
 არეტე 161
 არიანე (ელაიუს არიანე) 17, 18, 109, 132, 173
 არიანე ნიკომედიელი 115
 არისტოტელე 14—16, 20, 168
 არტაქსია 121, 122
 არტემიდორე დალდისელი 17
 არტემიდორე ეფესელი 17, 21
 არქანჯელო ლამბერტი 48, 146, 147
 აპსირტე 86, 91, 161
 აქილევსი 155
 ბარამიძე მ. 157
 ბარდაველიძე ვ. 150
 ბარნეტი რ. 131, 132
 ბასილი სოფენელი 127
 ბენდუქიძე ნ. 12
 ბერარდი ლ. 80
 ბილაბელი ფ. 90, 120, 122
 ბიტელი კ. 44—46, 91, 100
 ბლაუატსკი ე. 63, 65
 ბოისალი იუს. 100, 101
 ბოლქვაძე ს. 130
 ბორუხოვიჩი მ. 90.
 ბოხოჩაძე ა. 62
 ბუანია ე. 70
 ბრიუსოვი ი. 154
 ბუაზაკი ე. 142, 144
 ბულე 100, 101
 ბურკულაძე ა. 52, 65
 გაიუს ვალერიუს ფლავუს სეტინ ბალბი 92, 145
 გამრეკელი-თორელი 122
 გამყრელიძე ა. 99
 გამყრელიძე თ. 10, 19, 23, 29
 გარსტანგი ჟ. 44, 45, 90
 გეზენიუსი ე. 134
 გეორგიევი ე. 148
 გეტერბოკი ჰ. 46, 88
 გიგესი 168
 გიორგაძე გრ. 122, 148
 გიორგი კედრენე 25
 გიორგი შერჩულე 18, 25, 105
 გობეჭიშვილი გ. 37
 გოგაძე ე. 50, 64, 68, 69
 გოეცე ა. 12, 56, 122, 144
 გოზალიშვილი გ. 119
 გოლენკო კ. 164, 173, 174, 176
 გოროდოვი ე. 57
 დავით აღმაშენებელი 121
 დარიოს ჰისტასპი 83, 172

- დეეტერსი გ. 19, 23
 დეილეონტე 100
 დვორუეცკი ი. 142, 143
 დიკონოვი ი. 19, 72, 77, 78, 87, 90, 100, 125, 131, 148, 166, 169, 171
 დიოდორე სიცილიელი 118
 დიონ კასიოსი 18
 დიონისე 181
 დიუსო რ. 12, 45, 81, 90, 91, 94, 95, 115, 116
 დოვატური ა. 14, 16
 დუმბერგი კ. 104
 მბელნგი ე. 138
 ევმელოს კორინთელი 83, 84, 164, 167
 ევსევი 99, 100, 101
 ევსტათე ანტიოქელი 132
 ევსტათე თესლონიკელი 129
 ეისლერი რ. 134, 137
 ელენე 82, 111
 ენგელსი ფ. 96, 151, 156
 ეპიმენიდე 161,
 ეპისტროფოსი 77
 ეპიფანე კვიპრელი 132
 ერატოსთენე 80, 82, 84
 ესკილე 116
 ეფორე 119, 120, 123
 ექვთიმე მთაწმინდელი 85
 ვაიდნერი ე. 122
 ვირხოვი რ. 57
 ზარიადრი 121, 122
 ზეესტი ი. 63, 65
 ზევსი 89, 91
 თარქუნი 145
 თარხონი 145
 თეზოსი 77, 90
 თემისტაგორე მილეტელი 102
 თეოდოსი I 181
 თეოკრიტე 82, 102, 147
 თეოფრასტი 142
 თოფურია ვ. 22
 თოფურია გ. 28, 29
 თუთმოს I 90
 თუთმოს III 90
 თუთხალია IV 90
 იუკალიდღე 76
 იაზონი 25, 77, 79, 82, 83, 86—88, 91, 92, 94, 100, 105, 144, 158
 იანი პ. 42
 იაფეტი 131, 132
 ივანოვი ი. 139
 იესენი ა. 32, 33, 38, 41, 50, 95, 97, 115
 ინაძე მ. 3, 15, 16, 18, 21, 22, 106
 ინგოროევა პ. 11, 18, 105
 იოსებ ფლავიუსი 25
 იუსტინი 88
 კალანდაძე ა. 110, 164
 კალიგო ნ. 31
 კაკაბაძე ს. 135
 კამარი (ყამარი) 89
 კამანაძე დ. 173, 174, 176, 181
 კასტორი 105
 კახიძე ა. 63, 99
 კენიონი კ. 153
 ცუქლაძე ნ. 17, 132
 კოპტე. 109
 კორკე 79, 82
 კრტიორე 91
 კიტოროსი 91
 კლიმოვი გ. 13, 23, 29
 კნაბე გ. 6
 კნუტჰონი ლ. 138
 კობილინა მ. 103, 104
 კონსტანტინე პორფიროგენეტი 24
 კრეჩნერი პ. 93
 კრუპნოვი ე. 32, 38, 57, 170, 171
 კუმარბი 88
 კუფტინი ბ. 3, 7, 12, 31, 35, 39, 41, 43, 44—58, 62, 64, 65, 69, 71, 96, 109, 156, 157, 169
 კუმნარიოვა ე. 154
 ლავროვი ა. 171
 ლამეხი 132
 ლაროში ე. 138, 139, 140
 ლატოშევი ე. 78, 79, 82, 83, 86, 103, 106, 109, 115
 ლენკმანი ი. 151, 161, 162
 ლონტი მროველი 91, 170
 ლიკოფრონი 79, 86, 119
 ლიმე პ. 144
 ლინი პ. 115
 ლისიპე 181
 ლომოური ნ. 116, 146, 147, 173
 ლორთქიფანიძე გ. 146
 ლორთქიფანიძე ოთ. 3, 53, 66, 91, 97, 105, 110, 174, 180
 ლუკიანე 142
 ლურიე ს. 77, 87, 95, 162
 მათიავაზა 122
 მაკალათია ს. 169
 მანანდიანი ი. 171
 მარი ნ. 66, 11, 13, 22, 29, 85, 108, 115, 126, 127, 130, 131, 134, 135, 138, 140, 145
 მარკოვინი ე. 7, 70
 მარკოზი 134
 მარტიროსიანი ა. 34, 35, 36, 38
 მარქსი კ. 91, 151
 მარჩენკო ი. 63
 მასონი ე. 153
 მაქსიმოვა მ. 3, 41, 99—101, 115
 მაქვარაიანი გ. 7, 10, 19, 23, 29

მდეა 20, 82, 86, 91, 106, 111, 160, 161
მეიერი ლ. 145
მელასი 91
მელიქიშვილი გ. 7, 9, 11, 12, 14, 16, 17, 20,
24, 41, 59, 60, 73, 83, 85, 87, 89, 97, 98,
116, 123, 125, 130, 131, 144, 149, 151, 153,
166, 167, 168, 170, 171, 174, 178
მელიქეთ-ბევი ლ. 28
მემნონი 17
მენანდრე 181
მენუა 125, 166, 167
მერიჯი ო. 131
მითრიდატე პონტოელი 21, 22
მინეტაპი 80, 81
მინოსი 77
მიულერი კ. 14, 85, 115
მიქელ ფსელოსი 25
მიქელაძე თ. 47, 48, 68, 84, 85, 101, 119, 121,
164, 165
მოდეტოვი ვ. 53
მონტელიუსი ო. 63
მუვატალი 81, 90
მურშილ II 81
ნიკოლოზ დამასკელი 17
ნიორაძე გ. 42, 50
ნორაკიძე ნ. 28
ოდისი 77
ოდისევი 79, 82, 143
ოვიდიუსი 92
ოზგიუჩი ტ. 35
ოქანე 116
ორბელი ი. 16, 105, 107
ორბელიანი სულხან-საბა 134, 135, 145
ორიპირიძე ნ. 157
პაგირევი დ. 87, 108, 126
პაელოვსკია ა. 151, 152, 153
პალეფატე აბიდოსელი 21, 22
პაპასკირი 99
პელევსი 82, 158
პელიაი 53
პენდლბერი ჟ. 90, 94
პიგუღევსკია ნ. 151
პილემენიოსი 77
პინდარე 91, 157, 159, 164
პიოტროვსკი ბ. 77, 171
პლატონი 142,
პლინიუსი 17, 18, 22, 88, 115, 121, 128, 129,
130, 134, 147, 164
პოლიუქსი 105
პოლიფემე 123
პომპეუს ტროვოსი 88
პომპონიუს მელა 16, 17, 18, 99, 102, 119
პრიამი 82, 111, 168
პროსკიანე 84
პროკოპი კესარიელი 9, 22, 128, 130

პრომეთე 88, 89, 116, 158
პრევეორსკი სტ. 40, 42, 43, 44, 46, 124, 138,
149
პტოლემეოსი 131, 147
ყებელიოვი ს. 103
ყუქოვსკი პ. 123
რამსეს II 81
რამსეს III 95
რაზმერი 90
რუა 109
რეზიაშვილი ნ. 114, 145
როგავა გ. 127
რუსა II 149
საბა (იხ. ორბელიანი, სულხან-საბა)
საბინინი 85
საულაი 164
სალე ა. 164
სალმანასარ III 165, 167
სანაია 129
სანაძე 129
სანიკიძე ლ. 119
სარგონი 33
სარგინ II 87
სარღური 11, 83, 84, 166, 167
სახაროვა ლ. 75
სემიონოვი ი. 151
სენუსერტ III 20
სერაპიონ ზარზმელი 27
სესოსტრისი 20, 164
სვანიძე ა. 13
სიზოვი ვ. 105
სინოპე 99
სიხარულიძე ი. 87
სკილაქს კარიანდელი 15, 78, 102, 116
სკედნოვა ვ. 64
სნოდგრასი ა. 53, 169
სოლინი 22
სოლოვიოვი ლ. 71, 109
სოფიანეტე სტიმფალიოსელი 118
სტაპლინსკი ფ. 91
სტრაბონი 17, 21, 25, 77, 78, 80, 84, 87, 94,
118, 119, 121, 124, 125, 127, 128, 132, 151,
152
სტეფანე ბიზანტიონელი 21, 24, 109, 116,
146, 147
სუმბატი 25
სუპილულუმა 81, 122
თავაგალავა 90
ტაღგრენი 58
ტარნი კ. 181
ტატიშვილი თ. 35, 59
ტატუხუბა 138
ტაციტუსი 88
ტელემონი 82
ტელეფინუში 12

- ტერ-აკოფიანი ნ. 151
 ტიგლათფალასარ 1, 85, 130, 165, 167, 172
 ტიგლათფალასარ 111 87
 ტიმესითეოსი 109, 112, 113
 ტიუმენევი ა. 163, 178
 ტომსონი ქ. 76, 77, 92, 93, 130, 157
 ტრამში მ. 110, 170
 ტრენენი — ვალდაფელი ი. 88
 ტრულუში 127
 ტუმრატა 138
 უეაროვა 32, 57
 ურუშამე აკ. 84, 91, 116, 157, 158, 165, 167
 უსლარი პ. 106
 უშაკოვი პ. 18
 ფარნაეზი 73
 ფასიანე 109
 ფერეკიდე 165
 ფილოსტრატე უმცროსი 82
 ფლაიუს არიანე (იხ. არიანე)
 ფლოგიოსი 100
 ფაუსთ 20
 ფოგტი პ. 11
 ფორბესი რ. 138
 ფორერი ე. 88
 ფორმოზოვი ა. 70
 ფორსდაიკი ე. 92, 93
 ფრიქსე 25, 86, 87, 91, 92, 94
 ფრონტისი 91
 ფსევდო-არიტოტელე 114, 115
 ფსევდო-სვილაქს კარბანდელი 15, 21, 106, 107, 117, 118, 129, 173—175
 ფსევდო-სვიმონსი 99, 100
 ფსევდო-ჰერაკლიდე პონტოელი 102
 ფუთურიძე რ. 66
 ქალდანი მ. 11
 ქალკიოპე 86, 91, 161
 ქოროძე დ. 32 — 39, 41—44, 46, 53, 56, 59, 61, 64, 68, 69
 ქსენოფონტი 48, 84, 85, 101, 102, 109, 112, 117, 118, 121, 124, 145, 163
 ლამბაშიძე ო. 35, 59, 67
 ლაფანციანი გრ. 93, 121
 ლლონტი ლ. 10.
 ყაუზჩიშვილი თ. 14, 15, 18, 20—22, 25, 26, 83, 86, 116, 119, 151, 160, 168, 172
 ყაუზჩიშვილი ს. 10, 24, 25, 73, 77, 78, 80, 86, 109, 111, 116, 121, 127, 147, 170
 ყიფშიძე ი. 99, 107, 126
 შანიძე ა. 27, 131
 შანტრი ე. 57
 შაფმანი ი. 138
 შენგელი ი. 89, 105
 შეფერი კ. 44, 80
 შმიდტი რ. 65
 შპიზერი ე. 34
 ჩაილი, გორდონ ნ, 70, 157
 ჩართოლანი მ. 75
 ჩიტაია გ. 85, 94, 114
 ჩიქობავა არნ. 19, 20, 23, 28, 27, 99, 129
 ჩიქოვანი მ. 89
 ჩუბინაშვილი გ. 94
 ჩუბინიშვილი ტ. 35, 38, 59, 154
 ციტაში 127
 ციცირონი 131
 წულუბსკირი 99
 კანბა 129
 კანია 129
 კანიშვილი 129
 ხალეში 127
 ხატეჰინუში პ. 12
 ხაჩატრიანი ტ. 46, 53
 ხახუტაიშვილი დ. 67
 ხოშტარია ნ. 47, 70
 ჩავახიშვილი ალ. 10, 59, 154.
 ჩავახიშვილი ივ. 6, 10, 11, 17, 13, 25, 23, 89, 98, 109, 115, 129, 132, 135, 145.
 ჩანაშია ს. 7, 11, 18, 19, 23, 35, 33, 107, 129, 132, 147, 152, 174, 181, 182
 ჩაფარიძე ო. 4, 7, 32, 36, 41, 43, 52, 71, 154, 169
 ჩაში 127
 ჩიქია ს. 27, 28
 ჩუანშერი 25
 მაინლი ქ. 101, 102
 მამანი რ. 46, 60
 მანჩარი ფ. 32, 33, 58
 მუკამედა 143
 მუკატე შილტელი 15, 24, 102, 103, 115, 117, 118
 მუკატონიშვილი 112, 113
 მელანიე მითილენელი 15, 21, 22
 მელე 91, 92
 მერაქლე 77
 მერაქლიდე პონტოელი 14, 15, 16, 20, 25
 მეროდოტე 20, 21, 76—79, 82—83, 92, 103, 111, 118, 126, 133, 144, 147, 159, 165, 168—172
 მერკუელი ფ. 115, 140
 მესიოდე 83, 88, 89, 160, 161
 მესიხე ალექსანდრიელი 17
 მეტრონი 155
 მიპოკრატე 160
 მოლიოსი 146
 მოშეროსი 76, 77, 83, 86, 98, 90, 111, 119, 120, 123, 125, 141, 142, 143, 145, 152, 160—163
 მოფმანი ი. 142, 144

Albright W. F. 76, 79, 95
Auterrieth G. 142, 143, 161, 163
Barnet N. D. 131, 132
Cambell Roebuck, Mary 65
Chadwick J. 140, 141, 142, 144, 145
Dozy R. 134
Forsdyke E. J. 92, 93
Glueck N. 138

Haurtley W. A. 92, 93
Jacoby E. 116
Stronach D. 96
Ventris M. 140, 141, 142, 144, 145
Wace A. J. B. 81
Weinberg S. 65
Wheeler M. 3, 153
Zeuner F. E. 153

სატომო და ეთნოარქოლოგიის სახელები

აბელი 132, 133, 136, 137, 140
აბეშა 130
ალაროდოლები (ალაროდები) 172
ალბანელები 14
ალიძონები (იხ. პალიძონები)
არმენიელები 26, 116, 117
არმენიოსი (არმენი) 87, 88
არმენო-ხალიძები 18, 121, 128, 137
ასურელები 148
აქვევლები 15, 22, 77, 80, 81, 90, 91, 94, 95,
96, 100, 111, 112, 142, 160
ბერძნები 77, 81, 90, 91, 88, 110, 111, 112,
121, 135
ბიზნელები (ვიტერიუსი-ბიძერები) 171, 173
ბითონიელები 119
ღორიები 109
ღრილები 48
გეკოპტელები 95
ეკვირიელები 106
ელნები 100, 102, 111
ენეტები 77, 78, 86
ენოხი 12, 134
ჯანები (ჯანურენოჯანი ტომები), 20, 24, 29,
30, 72, 75, 129
ზიგები 22
ზღვის ხალხები 81, 148
თაბალი 133, 137
თეობელები 133
თესალიელები 100
თუბალი 131, 132, 137
თუბალკანი 130, 132, 135, 137—139, 148
იბერები (იბერიელები, ჰიბერები) 9, 14, 17,
24, 25, 26, 123, 133
იზრაელთა ტომები 138
ამერები 25
იონელები 111
კაინები 47, 128, 129, 130
კაინი 130—134, 136, 137
კარიელები 119
კენები 128
კერკეტები 21, 22
კილიკიელები 119
კომერიელები 74, 100, 168, 169, 172

კოლხები 4, 16, 17, 20, 22, 24, 26, 72, 77,
85, 106, 111, 112, 157—160, 161, 172, 173,
181, 182
კორაქსები 21
კრეტელები 95
ლაზები 9, 17, 94, 127, 131, 173, 181, 182
ლიკიელები 119
მაკრონები 129
მარგალიები 91
მარგები 26
მარიანდინები 118, 119
მატიენები 172
მეგრელები 74, 128
მესხები (მესხური ტომები) 9, 10, 22, 24, 30
მეშები 131
მიდიელები 18, 168, 172
მითანელები 148
მიკენელები 81, 148
მილტელები 14, 15, 16, 85, 100
მილიები 119
მინიები 92
მისიანები (მისიმიანები) 14
მისიელები 119, 120
მოსინები (მასინები მოსინიკები, მოსინიკე-
ბი) 13, 14, 15, 17, 18, 48, 109, 112, 115, 117,
124
მოსინიკები (იხ. მოსინები)
მოსხები 21, 22, 24, 26, 75, 173
მუშვანი 14
მუშუნი 14, 17
მუშქები 131, 148, 149, 175
კამფილიელები 119
პაფლაგონელები 77, 81, 112, 118, 119, 120
პელაზგები 92, 93
პისიდიელები 119
რომაელები 181
ხანები 129
სანები — ჰენიოხები 18, 134
სანიგები (სანიხები) 17, 18
სასპერი (სასპერიები) 13, 17, 168, 172, 173
სასპერი (სასპერები) 13
სევანები (სევანი ტომები) 9, 12—14, 16, 19—
22, 72

სკიოტები 74, 83, 168, 172
 სკიოტინები 121
 სლავები 153
 სომხები 93
 სპარსელები 103, 172
 სპარტელები 83
 სპერები 17
 ტაბალები 47, 132, 133, 140, 148, 149, 175
 ტაოხები 173
 ტიბარანული ტომები (ტიბარანთა ტომი) 132
 ტიბარენები 45, 86, 112, 116—118, 124, 128, 132, 133
 ტრერები 170, 171
 ტროლეები 77, 111, 112, 119, 146, 155
 ურარტელები 58, 166, 167
 ფასიანები 85, 168, 173
 ფასისელები 14
 ფეაკები 143, 161
 ფრანკები 152, 153
 ფრიგიელები 119, 120
 ქალდეელები 125, 138
 ქართველები 140
 ქართველი ტომები 78, 82, 88, 98, 111, 116, 154, 177

ქართვები 9, 10, 24—26, 30, 74, 75
 ქაშკები 45, 98, 122, 123, 130, 148
 ქარიშხლები 21
 წანარები 129
 წანები 129
 კანები 74, 98, 127, 128, 129, 130, 132, 134, 139, 145, 146, 148
 კანიკ 17
 ხაზარები 74, 170
 ხალდეები 13, 45, 124, 125, 127, 128, 130, 145, 148
 ხალიბები 45, 47, 77—79, 81, 98, 112, 114, 115—121, 123—125, 127, 128, 130, 132, 137, 145, 146, 148, 149, 160, 173
 ხალიე 130
 ხალიტ 130
 ხალიტიკ 17, 139
 ხალიტუ 149
 ხურიტები 88
 ჰალიძონები 77—79, 81, 86, 112, 120, 123, 130, 139, 146
 ჰენოხები 14—19, 21, 22, 24, 72, 85, 105, 134
 ჰესპერი (ჰესპერები) 13
 ჰესპერიტები 17

გ ე ო გ რ ა ფ ი უ ლ ი ს ა ხ ე ლ ე ბ ი

ადიგენი 27
 ადილქეუაზი 125
 ადიში 134
 ადლერი 69, 70
 აზია 111, 152, 172
 ათენი 103, 158
 აია 19, 79, 80, 83, 84, 85, 91, 165, 167, 175, 179
 აია-კოლხეთი (აია-კოლხიდა) 82, 83, 86, 87, 88, 91, 111, 159, 165, 167, 176, 177
 აკანანია 109
 აკილისენე 87
 აკინასი 130
 ალაროღია 172
 ალიბე 77—78, 79, 120
 ალიშარი 44, 45
 ამერიკა 152
 ამიერკავკასია 14, 15, 38, 43
 ამისოსი 119
 ანაკლია 48, 51, 52, 67, 68, 69, 70
 ანატოლია 34, 35, 44, 53, 92, 93, 114, 123, 149
 ანდრიაწმინდა 28
 ანკარა 100
 არაგვი 170
 არაქსი 34, 83, 84, 85, 121
 არგუეთი 20
 არვი 91
 არგოსი 92

არზრუმი (იხ. ერზერუმი)
 ართვინი 45, 67
 არიან ქართლი 88
 არმაზი 9
 არმენია 84, 87, 88, 181
 არტანიშ ცუცი 27, 30
 არტანუჯი 27, 30
 არტიკი 53
 ასპინძა 27, 28, 29
 ასურეთი 90, 96, 167, 171, 175, 176
 ატიკა 103, 159, 178
 აფრიკა 152
 აფსარი (აფსაროსი) 86, 88, 173, 182
 აფხაზეთი 12, 15, 16, 17, 65, 108, 181
 აჟაია 92
 აღმოსავლეთი ამიერკავკასია 35
 აღმოსავლეთი საქართველო 58, 59, 157, 169
 აღმოსავლეთი შაჰისზღვისპირეთი 97, 98, 99, 104, 111, 113
 აკარა 26, 40, 49, 63, 64, 67, 73, 107, 127
 აკარის წყალი 87
 ახალი ათონი 170
 ახალქალაქი 42
 ახალციხე 29, 35
 აზიავა 90
 ბაბილონეთი 163
 ბაბილონი 88, 90, 168
 ბათუმი 41, 62, 108

- ბანისხევი 35
 ბანოჯა 53
 ბეოტია 86, 91, 92
 ბიზანტია 182
 ბიქვინტა 37, 59, 67, 94
 ბოზოუჯათი 67
 ბოდორნა 34
 ბოლნისი 94
 ბორჯომი 29
 ბოსფორი 65, 82
 ბოლასქოი 33, 44, 45, 46, 60, 136
 გალი 29, 74
 გაგრა 33, 35, 36, 37, 39, 67, 170
 განთიადი (იხ. პილენკოეო)
 გენეტეს კონცხი 78, 116, 117, 118
 გვიენოსი 104, 107
 გოგარენე 170
 გომნა 35
 გონიო 86
 გოსტიბე 59
 გუმბათი 34
 გურია 40, 67, 73, 107, 108
 გურიანთა 94
 დაბლაგომი 50, 52, 53, 56, 64, 71
 დაღეში 28, 30
 დაიაენი (დაიუხი) 85, 125, 165, 166, 167, 172, 175, 177, 179
 დარიალი 170
 დარუბანდი 170
 დასავლეთი აზია 169, 171
 დასავლეთი ევროპა 169
 დასავლეთი საქართველო 11, 12, 19, 32, 33, 40, 41, 43, 56, 60, 64, 66, 67, 72, 74, 75, 87, 107, 151, 155, 164, 155, 170
 დელოსი 103
 დერკუნი 126
 დიაუხი (იხ. დაიაენი)
 დიმნა 73
 დიოსკური (დიოსკურია, დიოსკურისი) 16, 17, 98, 104—107, 110, 173, 175, 182
 დრანდა 94
 ეგეოსის ზღვა 119
 ეგეოსის სამყარო 76, 89, 90, 94
 ეგვიპტე 53, 81, 90, 138, 141, 163
 ეგრეს — სუ 26
 ეგრის წყალი 26, 30
 ეგრი 26, 30
 ეგრისი 30, 175
 ევბეა 119
 ევროპა 178
 ელ-აბარნა 138
 ელადა 93, 94, 96, 111, 153
 ელიდა 153
 ენგური 12, 20, 67, 71, 72, 74, 75, 157, 170, 173, 174
 ერგე 36, 37, 39, 56, 67
 ერევანი 93
 ერზრუმში 34, 35, 36, 38, 39, 44, 121, 122
 ერზინჯანი 122
 ეფესო 84
 ეფრათი 121, 122
 ეშერი 110, 156
 ვაკიჯვარი 44, 45, 67
 ვანი 175
 ზანავი 24, 27, 30, 129
 ზანათი 129
 ზემო ზღვა 165, 168, 172
 ზემო იმერეთი 11, 56, 74, 75
 ზენითი 37, 67
 ზუა 166
 ზუბოვსკის ხუტორი 98, 104
 ზუგდიდი 26, 44, 108
 ზუში 29
 თაბალი 129, 131
 თასოსი 103
 თბილისი 33, 157
 თეიშუბაინი 171
 თელოვანი 30
 თემისკრა (თემისკური) 99
 თეოსი 79
 თერმოდონტი 78, 99, 117, 119, 123
 თესალია 87, 92, 109, 153, 178
 თეფე-გავრა 34, 35, 39
 თლი 35, 44
 თოფრაბ კალე 35, 38
 თრაკია 103
 თრეკეი 170
 თრიალეთი 10, 34, 70
 თურმითა 122
 თურქეთი 101, 121
 იაზილიკაი 45
 იაზოლიტაში 125
 იაზონ-ბურნუ (იაზონის კონცხი) 117, 118
 იაზონია 116, 117
 იბერია 9, 25, 87, 88, 91, 151, 152, 153
 იგანიეხი 18
 იდესა 91
 ითხვისი 56
 ილდამუში 166, 167
 იმერეთი 87, 108
 ინდოეთი 91
 იონია 99, 177
 ირისი 117
 ისაერია 120
 ისკურია (კონცხი) 108
 ისპანი 49, 72
 ისტრია 65
 იტალია 53, 63, 79
 იუმუქ-თეფე 44
 იშუვა 122

- კავკასია 39, 41, 33, 92, 93, 96, 144. 158. 168, 169
 კავკასიის მთები 9, 22, 41, 170
 კავკასიონი 89, 165
 კაისარი 44
 კალდარიჩი 126
 კაპადოკია 181
 კარენიტი 121, 122
 კარინი 121, 126
 კარნა 122
 კარნუ-ქალაქი 121. 122
 კასპიის ზღვა 18, 33
 კაცხი 11, 12
 კეკროპია 159
 კენა 130
 კეობრი-კეოი 34, 36, 38, 39
 კერასუნტი 85, 94. 101, 102, 112
 კვიტამერე 87
 კვიტაურა 87
 კვიტაური 87
 კვიტიეთი 87
 კვიტისოროსი 86
 კიანელსი 146, 147
 კილიკია 131
 კინა 130
 კინასი 130
 კინასკური 130
 კინტრიში 107
 კიოსი 123
 კიროვკანი 34—36
 კისათიბი 28
 კიტორონი 91
 კიტორონი 118
 კლარჯეთი 26, 27
 კლისურა (კლასურა) 26
 კნოსი 90
 კოლა 28
 კოლხეთი (კოლხიდა) 3, 4, 15, 23, 25, 26, 43, 48, 61, 63—65, 70, 76, 79, 80, 83—87, 91, 96—99. 103, 106, 109, 110 146, 150, 151; 153, 155—161, 163—166, 168—177; 179—182
 კორინთა 94
 კორიორა 86, 101, 102, 117, 128, 112
 კოჩანეთი 28, 30
 კოჭორი 10
 კრეტა 87, 90, 94, 95
 კულა 67
 კულხა 85, 165—168, 172, 175, 177
 კუმა 119
 კურტა 87
 კურტაია 86, 87, 79, 165
 კურთაიიო 87
 კურთაიდა 165
 კურტასიიო 87
 კურტატა 87
 კურტატიიო 87
 კურტატო 87
 კურტეო 87
 კურტუ 87
 ლაზიკა 127, 175, 181, 182
 ლაილაში 46, 60
 ლაქედემონი 178
 ლარილარი 75
 ლევანტი 91
 ლენინკანი 34, 36
 ლესბოსი 103
 ლეშეულა 11
 ლეღეშტო 11
 ლეჩხუმი 11, 13, 20, 21, 56, 75
 ლიგისტკეს კურტაია 78, 86
 ლილია 109
 ლიკონია 120
 ლიმნე 106, 107
 ლიხნი 37, 39, 67
 ლურისტანი 37
 მახანათი 28, 30
 მაქედონია 92, 93, 178
 მალაქლე 58
 მანა 171
 მარგი (მარგის შერე, მარგისტან) 26, 27, 30
 მაკარა 70
 მაქახელა 107
 მახარია 44
 მახლობელი აღმოსავლეთი 96, 152, 153, 156, 164, 171, 173
 მახუნკეთი 33, 35, 36, 37, 39, 46
 მეკალესკირითი 99
 მელესკური 107, 108
 მეღეჭელური 37, 43, 57
 შეოტიდა 168, 172
 მერსინი 44, 45, 90
 მესოპოტამია 125
 მესტია 11
 მესხების მთები 22
 მესხეთ-ჩაფახეთი 35, 73
 მესხეთი 9, 27, 30
 მეტროპოლისი 109
 მექესკირი 99
 მეზნის ციხე 41, 42
 მეწამული ზღვა 172
 მილა 83, 84, 87, 168, 171, 175
 მიზია 123
 მითანი 138, 148, 172
 მიკენი 76, 80, 87, 90, 91, 93, 94, 95, 96, 140, 141, 162, 168
 მილეტი 102—105
 მოლითი 67
 მოსხიკე 26
 მტკვარი 27, 28, 30, 40, 121

მკირე აზია 43, 44, 45, 47, 53, 60, 76, 79, 84,
90, 91, 93, 96, 109, 115, 120, 123, 124,
139, 144, 145, 147, 148, 169, 171, 181
მკირე არმენია 124
მცხეთა 9, 10, 21, 24, 88
მცხეთაშ 10, 13, 21, 22
მხერცის შთა 34
ნაირი 87
ნაშუადღური 51, 67, 68
ნაოხვაშ 49, 50—52, 56, 69, 70
ნაპურვალას ბორციე 63
ნასპერი 13, 75
ნატანები 108
ნაური 34
ნაქსოსი 103
ნაჩერქეზევი 71
ნაციხვარი 71
ნიმფეუში 64
ნოსირი 50, 56, 64, 68, 71, 156
ოღენიოსი 106, 107
ოღუნდა 28
ოკენიტი 130
ოკრიბა 20
ოლორი 28
ონი 44, 174
ორალი 29
ორღუ 33, 41, 43, 45, 46, 72, 118, 121
ორფოლა 28
ორქომენი 92
ოლასკური 108
ოყურეში 44
ოშკი 27
ოჩამჩირე 70, 71
ოცხე 30
ომრხე 30
ოქუბერე 29
ოხვიმიში 28
ოხომა 28, 30
ოქორჯალი 28
პაიპერი 127
პალერი 51, 67, 157
პანტიკაპონი 63, 65
პართენიოსი 21, 78, 86, 117
პაროსი 80
პარხალი 134
პაფლაგონია 79, 91, 119, 131
პელასგური არგოსი 92
პელოპონესი 92
პერევი 42
პილენკოვო (განთიადი) 33, 35, 36, 37, 67
პილოსი 77, 87, 140 144, 148
პისიდეა 120
პონტო 17, 22, 109, 118, 181
პონტოსპირეთი 125

რას-შამრა 36, 80
რაქა 74, 114
რაქა-ლერხუმი 9, 22, 44
რიზე 107, 108, 126
რიონი (რიონის აუზი, რიონის ხეობა) 10, 11,
12, 14, 19, 20, 22, 41, 47, 48, 51, 64, 67,
71, 72, 74, 75, 84, 86, 174, 180
რომი 152, 177, 178
საბერძნეთი 87, 90, 92, 93, 94, 96, 100, 109,
111, 146, 152, 153, 172, 178
საზანო 129
სამეგრელო 28, 43, 87, 108
სამთავრო 35
სამი წყალი 27
სამსუნე 118
სამეხე 28, 29, 74, 122
სამწყარი 27, 30
სამწყარის წყალი 27
სამხრეთ-აღმოსავლეთ შავიზღვისპირეთი 3, 18,
24, 40, 48, 72, 75, 74, 76, 81, 86, 88, 91,
95, 96, 97, 99, 100, 101, 102, 107, 109, 111,
124, 126, 128, 132, 138, 145, 147, 166, 176
სამხრეთ-აღმოსავლეთი ამიერკავკასია 171
სამხრეთ-დასავლეთი კავკასია 167
სამხრეთ-დასავლეთი საქართველო 15, 33, 35,
38, 40, 43, 44, 47, 59, 67, 72, 73, 74, 84,
87, 154, 155, 160, 165, 180
სამხრეთ-დასავლეთი ამიერკავკასია 154, 166,
167
სამხრეთი კავკასია 49, 53, 170
სამხრეთი ოსეთი 44
სამხრეთი რუსეთი 169
სამხრეთი საქართველო 28, 30, 85, 154, 156
სამხრეთი ამიერკავკასია 154, 171
სარღე 168
სასირეთი 59
საქართველო 10, 25, 33, 45, 48, 53, 57, 58,
60, 68, 73, 74, 76, 88, 95, 96, 109, 126, 150,
151, 153, 154, 167, 169, 171, 177
საქორქიო 65
სეპასტოპოლისი 17, 173, 182
სენაკი 108
სევანეთი 10, 11, 12, 13, 21, 44, 75, 126, 181
სივასი 35, 38, 121, 122
სიმონეთი 43
სინოპი (სინოპე) 98—102, 111, 119
სირია 45
სისპირიტიისი 87
სიცილია 99, 177
სიზრუჯი 27
სკვითთა 109
სკურდა 107
სკურდობი 107, 108
სკურდილი 107
სკურდუბი 108

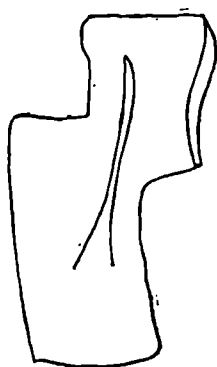
- სკურდულა 108
 სკური 108
 სკურჩა 108
 სკურჩალი 108
 სკურჩე 108
 სკურჩელა 108
 სომხეთი 34, 35, 38, 53
 სოკი 17, 69, 70
 სოხუმი 11, 17, 29, 67, 74, 98, 104, 108, 175
 სოხუმის მთა 110
 სპარსეთი 175, 176
 სპარტა 84
 სპერი 13, 136
 სტამენეა (სტამენე) 116, 117, 118
 სტრიმონი 103
 სურამი 59
 სურამში 44
 ტაბალი 131, 132, 149
 ტაერი 40
 ტაერის მთები 121
 ტამანი 79
 ტანძროთი 30, 35
 ტელუფისი 9, 10
 ტერამარები 53, 63
 ტეხურის ფლატე 53, 56
 ტეიში 11
 ტიბირა 133
 ტიბარანია 132
 ტიპალა 133
 ტირენია 79
 ტირინთი 141
 ტობა 28, 30
 ტოკატი 122
 ტოლები 10
 ტოლოში 28, 30
 ტოპადა 31
 ტოპრახკალე (იხ. თოფრახკალე)
 ტრაპზონი (იხ. ტრაპეზუნტი)
 ტრაპეზუნტი 85, 94, 101, 102, 112, 124, 127, 134
 ტროა (ტროადა) 76, 78, 80, 81, 83, 88, 91, 92, 93, 95, 142, 146, 179
 ტროპიკული აზია 153
 ტუმე 172
 უგარიტი 35, 80
 უღე 30, 56, 156
 ურავლის ხეობა 28
 ურარტუ 58, 87, 126, 167, 171, 172, 175, 176
 ურეკი 34, 38, 40, 44, 46, 60, 67
 ური 138
 ფარნაკია 124
 ფასილი (ფაშღ) 11, 16
 ფასისი (მღ.) 10, 11, 16, 20, 22, 102, 106, 109, 146, 168, 172
 ფასისი (ქ.) 14, 15, 16, 83, 84, 86, 92, 102, 103, 104, 165, 180
 ფინიკია 96
 ფიქვენარი 98, 104, 175
 ფოთი 174
 ფორტინადერე 107
 ფოცხო 28
 ფოცხოვი 28
 ფრიგია 109
 ფრიქსოპოლისი 91
 ფსოუ 70
 ქანანი 138
 ქართლი 9, 24, 25, 71, 73, 88, 151, 152
 ქერჩი 43
 ქვაბლიანის ხეობა 27
 ქვალონი 67
 ქვემოქართლი 4, 136, 154, 170
 ქვემო კალადილი 49, 50, 53, 56, 57, 64, 67
 ქვატხელა 10
 ქვიშარი 44
 ქიოსი 103
 ქიულ-თეფე 34, 35, 38, 39,
 ქობულეთი 37, 39, 51, 67, 68, 72, 175
 ქოირადესი 102
 ქუთათისი 87
 ქუთაისი 75, 86, 87, 108, 175^რ
 ქუთაური 87
 ქუთურეთი 87
 ღარი 44
 ლევი 46, 60
 ჟარადერე 67
 ყარსი 41, 42
 ყვირილას აუზი 71, 174
 ყოზანი 32, 33, 43
 ყუბანისპირეთი 104
 ყულეკი 51, 67, 68
 შავი ზღვა 32, 50, 82, 84, 91, 94, 95, 102, 107, 117, 118, 119, 123, 165, 168, 172, 175, 176
 შავიზღვისპირეთი 94, 95, 96, 104, 111, 112, 126, 168
 შავშეთი 27, 166
 შამშადინი 34, 36
 შაშილე 166, 167
 შეშეთი 166
 შიდა ქართლი 9, 10, 71, 94, 155, 170
 შორაპანი 73
 შრომა 44, 45, 67
 შუამდინარეთი 125, 126
 შუმერი 88, 163
 ჩალტი-ბურნუ 118
 ჩივა-ბურნუ 118
 ჩიხორიში (კიხორიში) 27
 ჩორჩანი 27

- ჩრდილო-აღმოსავლეთი შავიზღვისპირეთი 22,
 69, 70, 72
 ჩრდილო-დასავლეთი ამიერკავკასია 18, 21, 24
 ჩრდილო-დასავლეთი საქართველო 18, 19, 22,
 39, 75
 ჩრდილოეთი კავკასია 32, 33, 39, 98
 ჩრდილოეთ შავიზღვისპირეთი 63, 95, 99, 177
 ჩრდილოეთის ზღვა 172
 ჩხორიონა 27
 ჩხორონა 27
 ჩხორწყე 27, 29
 ჩხუმი 11, 105
 ცაგერი 42, 44
 ციხისძირი 44, 45, 67,
 ცხაია 108
 ცხეთა 21, 56, 75
 ცენსწყალი 12, 41, 75, 174
 ცხინვალი 42
 ცხროვა 27, 30
 ცხუმი 11, 12, 105
 ცხუმური 11
 წალენჯიხა 28
 წაღვერი 30
 წინააზია 88, 154, 171, 180
 წიფორა 28, 30
 წუნდა 67
 ჰალადილი 51
 ჰანეთი 107, 127
 ჰანისწყალი 146, 147
 ჰანეთი 28, 30
 ჰალრა 130
 ჰითაბევი 28, 30
 ჰითაწყარო 28
 ჰობა 29
 ჰობარეთი 29
 ჰობაურა 29
 ჰობაური 29
 ჰობისხევი (ჰობისხევი) 29, 35
 ჰობური 29
 ჰოროხი 34, 37, 39, 40, 41, 67, 72, 84—88,
 108, 121—125, 126, 128, 129, 173, 174, 181
 ჰუბიში 29
 ჰუბერ-ხინჯი 29
 ჰუიში 11
 ბლასკური 108
 ბალდარი 125
 ბალდე 75
 ბალდეს-ქალა 126
 ბალდესი 13, 126
 ბალდის ხეობა 126, 128
 ბალდიო-არიხი 126
 ბალდოსი 126
 ბალდოძორ 125, 126, 128
 ბალიკა 122
 ბალიტოსი 126
 ბალკიდია 92
 ბალხევი 127
 ბამასკური 108
 ბამაჩური 127
 ბანეტ-კალესი 78, 118
 ბანის წყალი 41
 ბარანი 138
 ბარფეთი 122
 ბატუსასი 20, 60, 123
 ბეთა 88
 ბელიშა 27, 30
 ბერიანი 127
 ბიზაბაგრა 29
 ხმელთაშუა ზღვა 119
 ხობი 74, 75, 108
 ხონა 28
 ხოფი 146
 ხულაიაში (Хулаија: მდ.) 120, 122
 ხულაიაში (ქვეყანა) 120, 122
 ჭავახეთი 122
 ჭანიკი 129
 ჭინჭიგორა 28
 ჭრუქი 134
 შაისა (შაისა-აზი) 19
 შალივა 122, 125
 შალისი (შალისის აუზი) 46, 78, 79, 81, 117—
 124, 128
 შელესპონტო 81, 91
 შენიოხი 134
 შერაკლეა 117
 შერაკლეს კონცხი 118
 შიპოსი 146
 შუშანი (უშაზი) 166

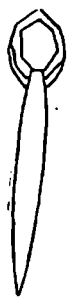
ტ ა ბ უ ლ ე ბ ი



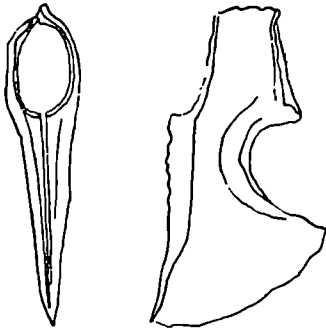
1.



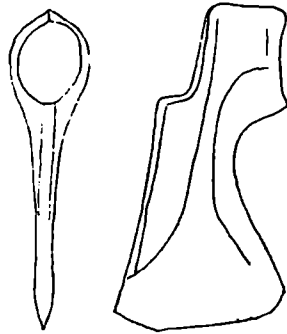
2.



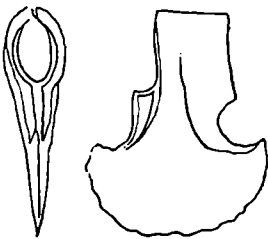
3.



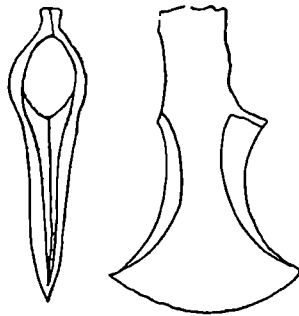
1.



2.



3.



4.



5.



6.



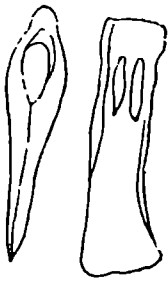
8.



9.



10.



1.



2.



3.



4.





1



2



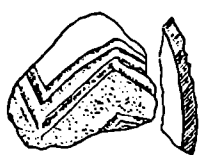
3.



4.



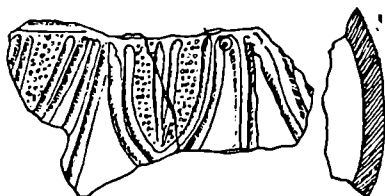
5



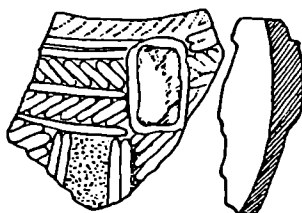
1.



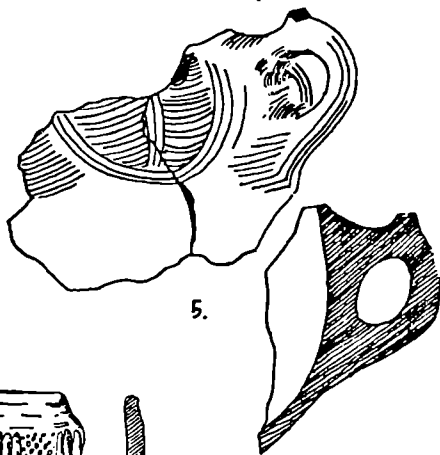
2.



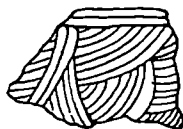
3.



4.



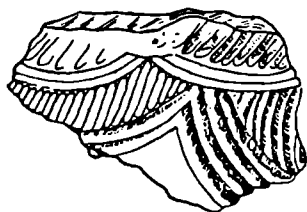
5.



6.



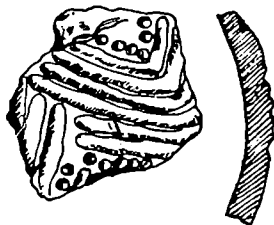
7.



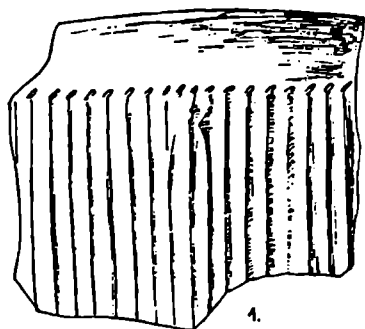
8.



9.



10.



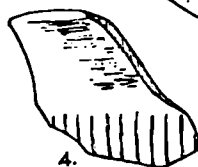
1.



5.



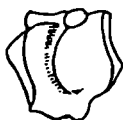
2.



4.



6.



7.



8.



9.



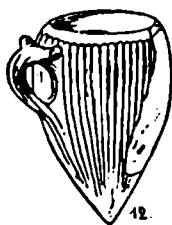
10.



24.



11.



12.



13.



14.



15.



16.



17.



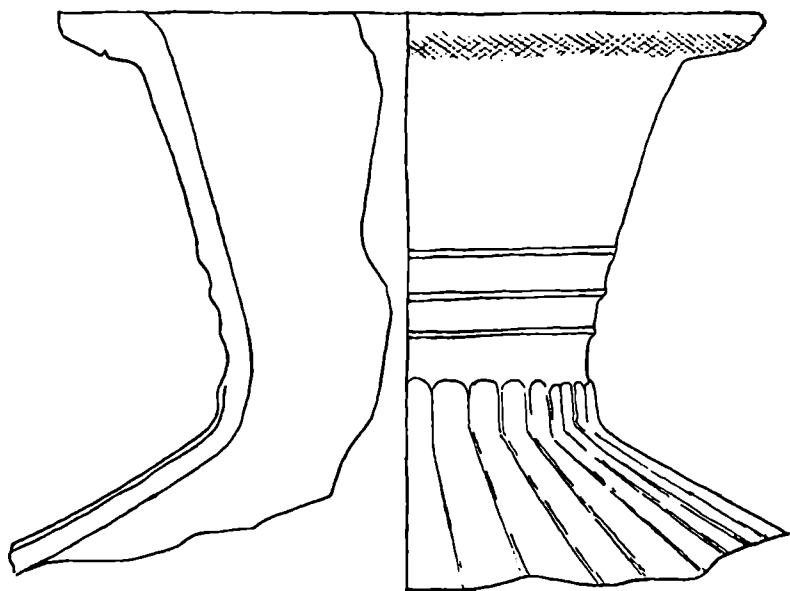
18.



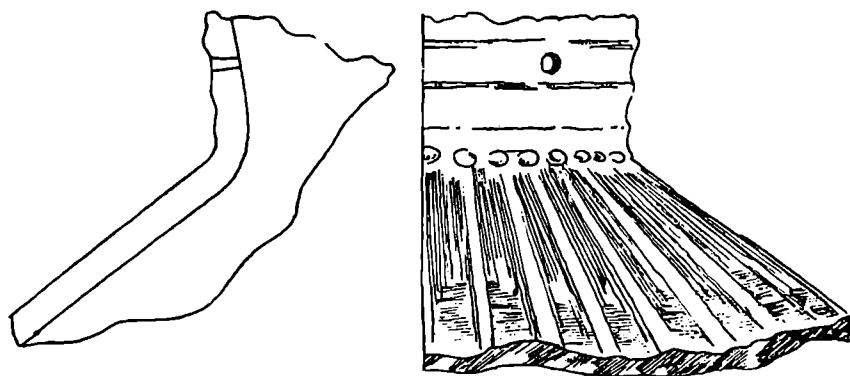
19.



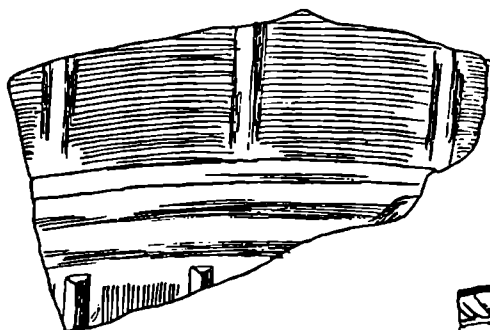
20.



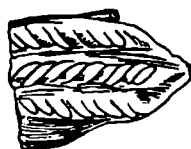
1.



2.



১.



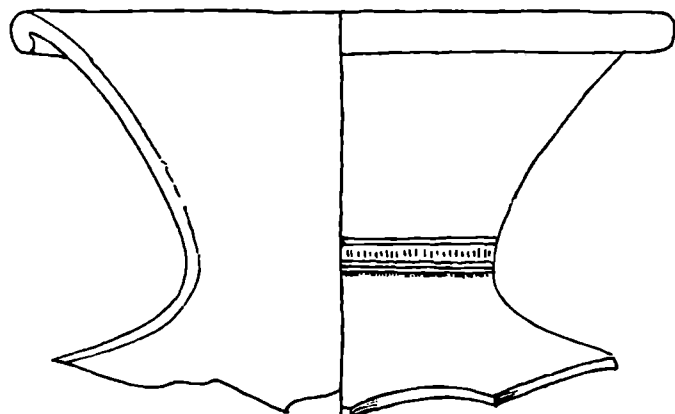
২.



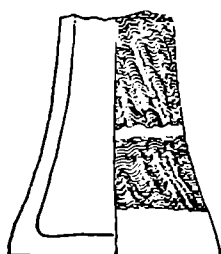
৬.



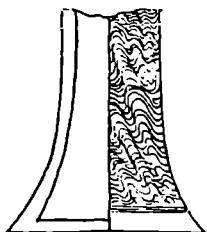
৩.



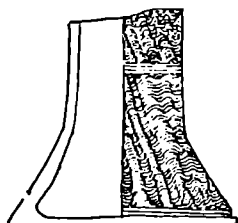
৪.



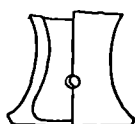
1.



2.



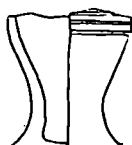
3.



4.



5.



6.



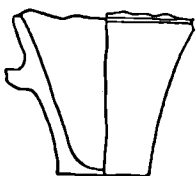
7.



8.



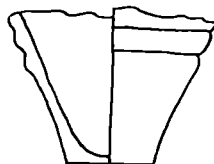
9.



10.



11.

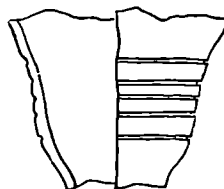


12.



13.

14.




15.



16.



17.





1.



2.



3.



1.



2.



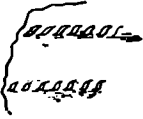
3.



4.



5.



6.



7.



8.



9.



10.



11.



12.



13.



14.



15.



16.



17.



18.



19.



20.



21.



22.



23.



24.



25.



26.




27.



28.



29.



30.



31.



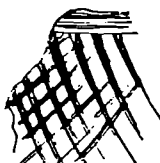
32.



33.



34.



35.



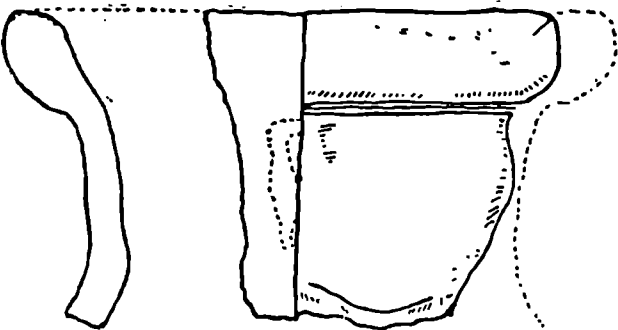
36.



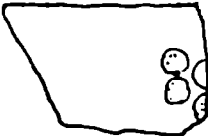
37.



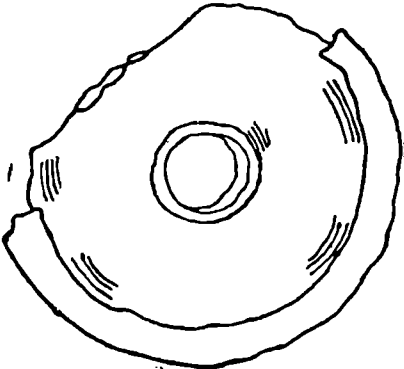
38.



1



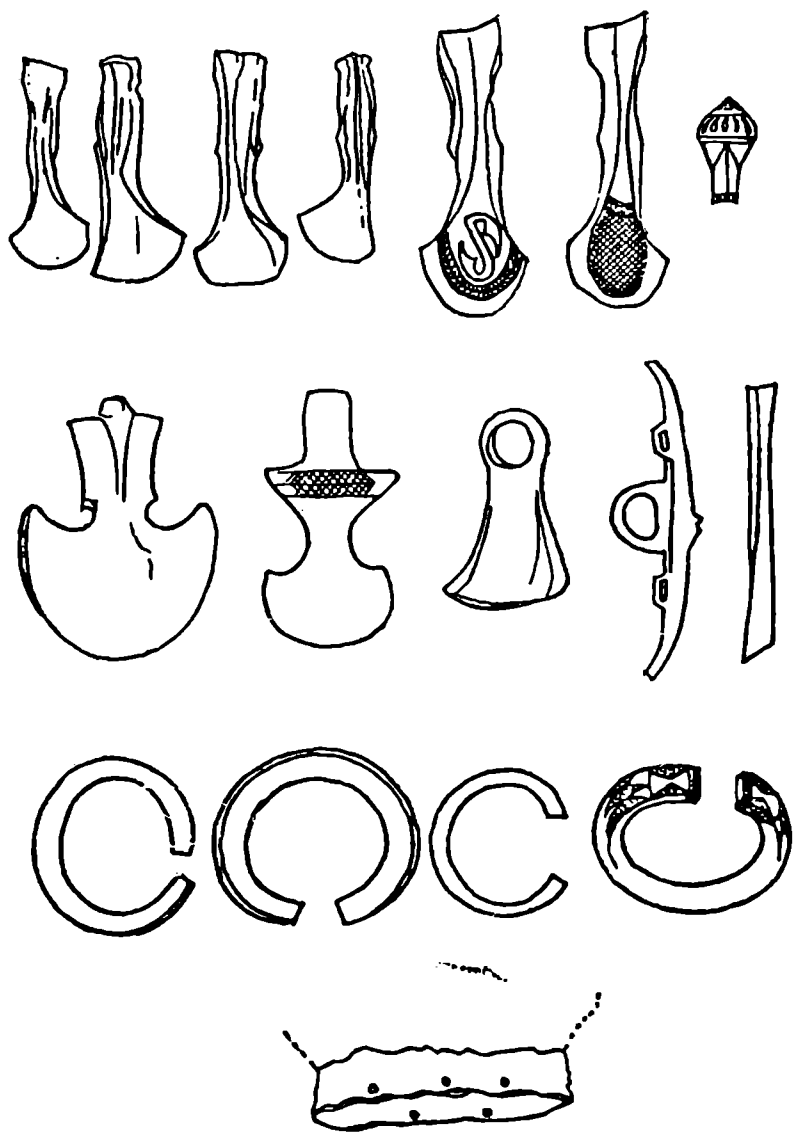
2

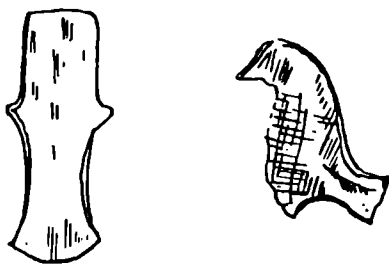
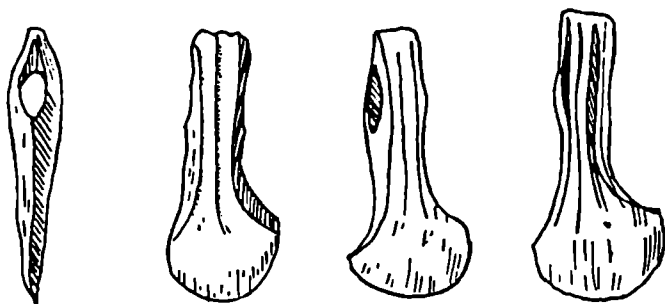
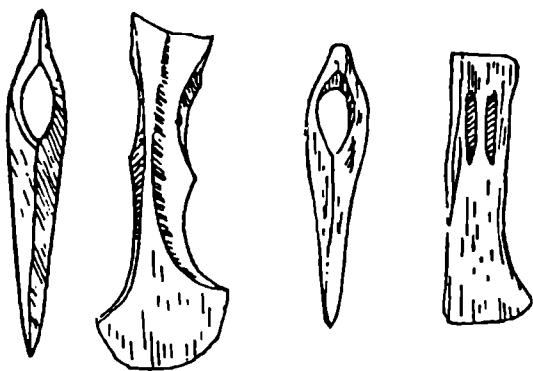


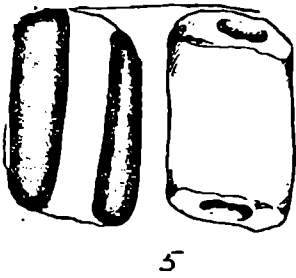
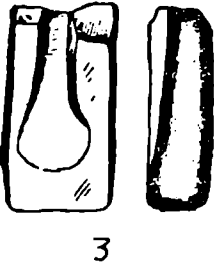


3

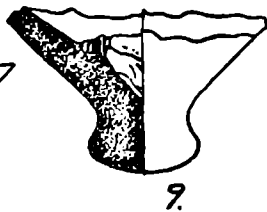
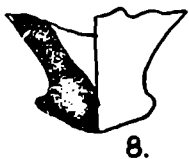
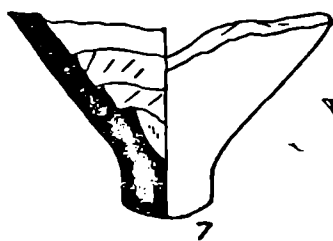
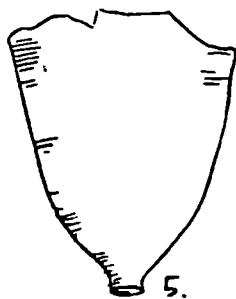
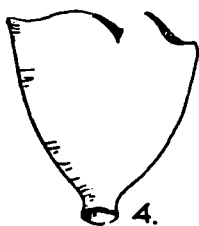
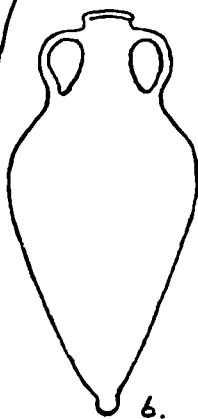
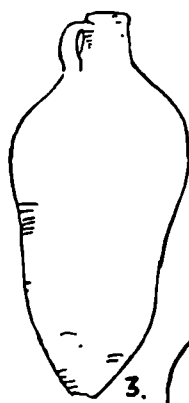
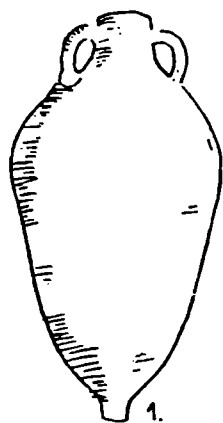



4

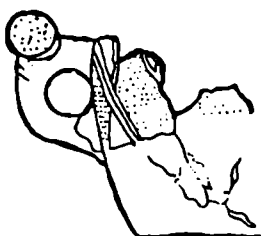








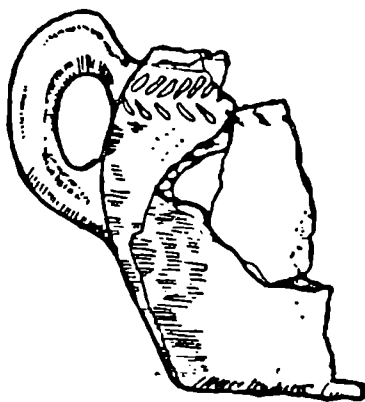




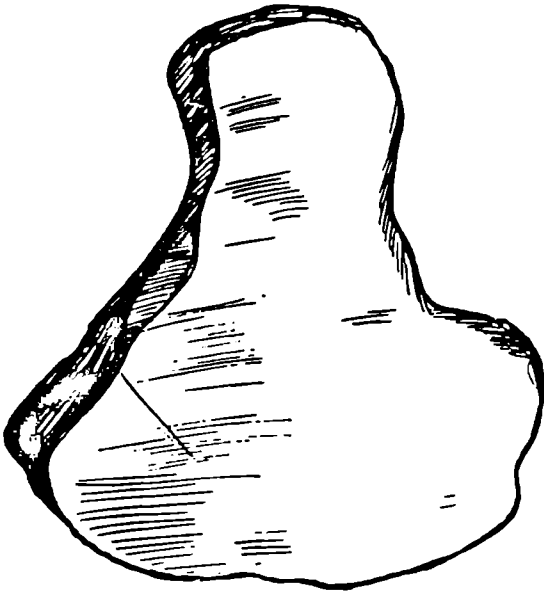
1.



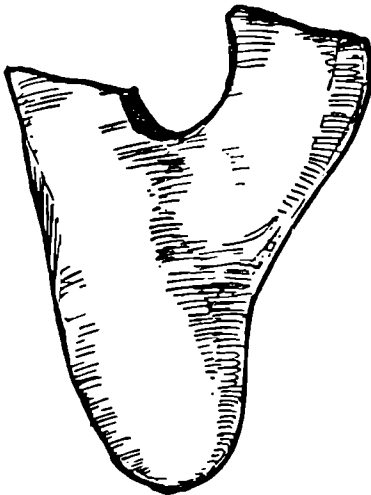
2.



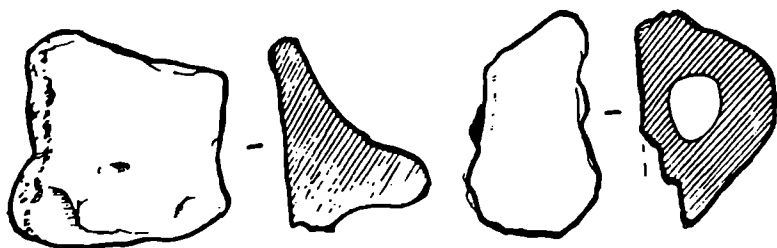
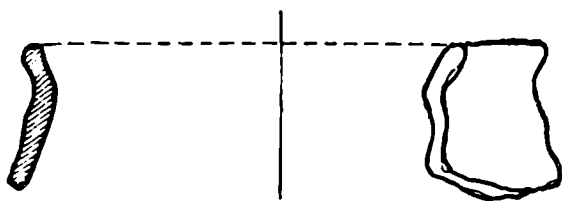
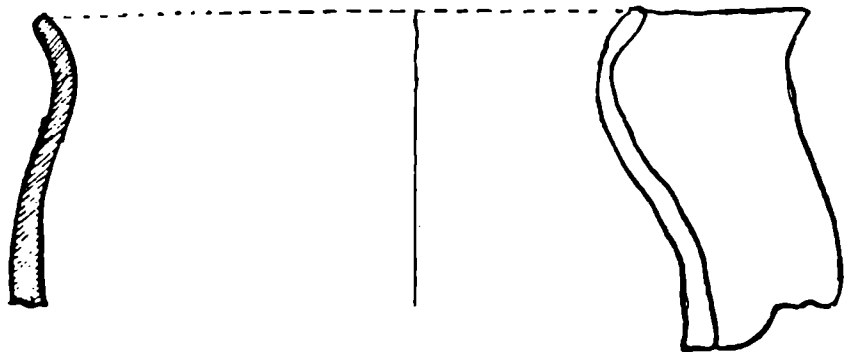
3.

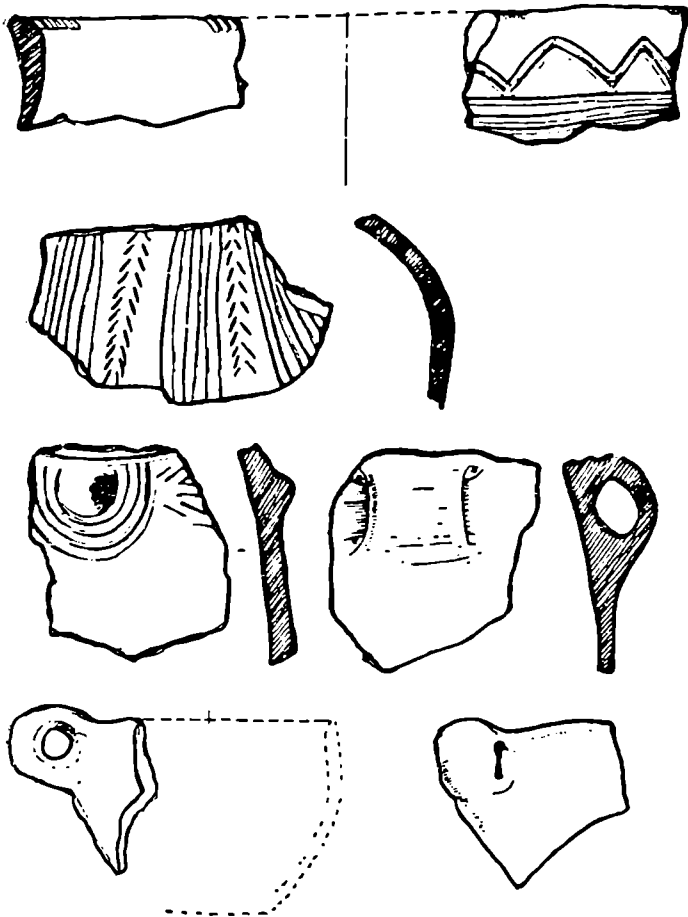


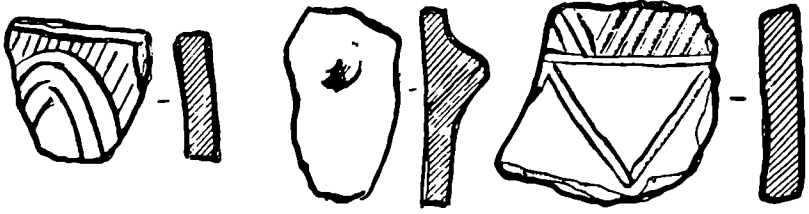

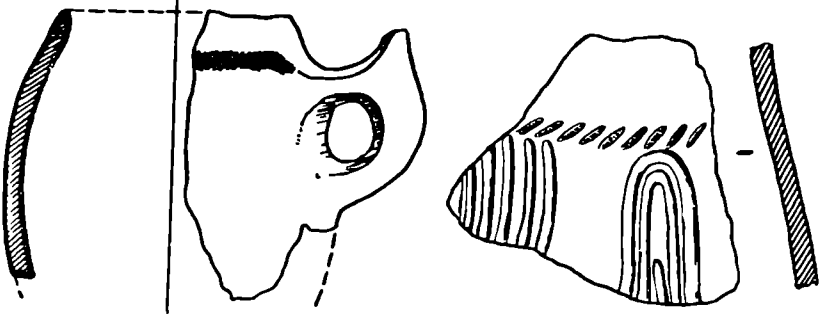
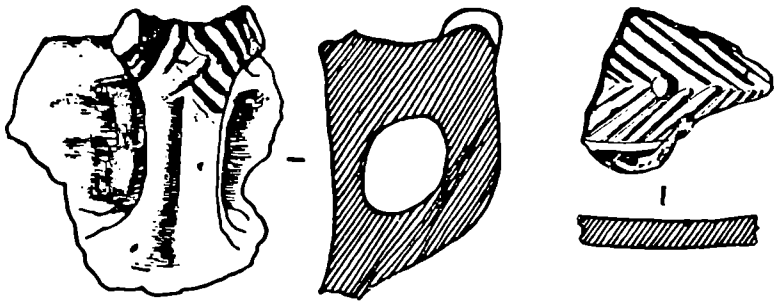
1.



2.







შ ი ნ ა ა რ ს ი

შ ე ს ა ე ა ლ ი	3
თ ა ვ ი პ ი რ ვ ე ლ ი	
კოლხეთისა და სამხრეთ-აღმოსავლეთი შავიზღვისპირეთის ეთნოგონიისა და არქეოლოგი- ის ზოგიერთი საკითხი . . .	9
თ ა ვ ი მ ე ო რ ე	
კოლხეთი და სამხრეთ-აღმოსავლეთი შავიზღვისპირეთი უძველეს წერილობით ძეგლებში და კოლხურ-ეგეოსურ სამყაროთა ურთიერთობის გენეზისი	76
თ ა ვ ი მ ე ს ა მ ე	
ანატოლიის ქ.რთველური მოსახლეობა და ტექნიკური პროგრესი . . .	114
თ ა ვ ი მ ე ო თ ხ ე	
კოლხეთის საზოგადოებანი ძვ. წ. II ათასწლეულის მეორე ნახევარსა და I ათასწლეულის პირველ ნახევარში საქართველოს ძველი ისტორიის პერიოდიზაციის საკითხი . . .	150
რეზიუმე რუსულ ენაზე . . .	183
რეზიუმე ინგლისურ ენაზე	192
ტაბულების აღწერილობა	195
შემოკლებათა განმარტება	196
საძიებელი	198
ტაბულები . . .	509

დაიბეჭდა საქართველოს სსრ მეცნიერებათა აკადემიის
სარედაქციო-საგამომცემლო საბჭოს დადგენილებით

•

გამომცემლობის რედაქტორი რ. ფეიქრიშვილი
ტექნორედაქტორი ლ. ჭეჭეჭენაძე
კორექტორი ელ. შაისურაძე
მხატვარი გ. ნადირაძე

გადაეცა წარმოებას ; ხელმოწერილია დასაბეჭდად 30.VII. 1974:
ქალაქის ზომა 70×108¹/₁₆; ქალაქი № 2; ნაბეჭდი თაბახი 18.2;
საალრიცხვო-საგამომცემლო თაბახი 17.8;
უე 00981; ტირაჟი 1300; შეკვეთა № 1047
ფასი 1 მან. 79 კაპ.

გამომცემლობა „მეცნიერება“, თბილისი. 380060, კუტუზოვის ქ., 19
Издательство «Мецниереба», Тбилиси. 380060, ул. Кутузова, 19

საქ. სსრ მეცნ. აკადემიის სტამბა, თბილისი. 380060. კუტუზოვის ქ., 19
Тип. АН Груз. ССР, Тбилиси, 380060, ул. Кутузова, 19