

საქართველოს სსრ მეცნიერებათა აკადემია

პ. ზაქარაია

ნ ა ქ ა ლ ა ქ ა რ უ რ ბ ნ ი ს ი ს  
ს უ რ ო თ მ ო ძ ვ რ ე ბ ა

გამომცემლობა „მეცნიერება“  
თბილისი  
1965

72(C41)1  
725.17(47.922)  
ზ 39]

ნაშრომი მიძღვნილია ნაქალაქარ ურბნისში არქეოლოგიური გათხრების შედეგად გამოვლენილი ხე-როთმოდგრული ნაგებობებისადმი. ეს შეტად საინტერესო მასალა, რომელიც პირველად ქვეყნდება, ძირითადად მიეკუთვნება ანტიკურ და ადრეფეოდალურ ხანას. შრომაში წარმოდგენილია: საფორტიფიკაციო, საცხოვრებელი, სამეურნეო და სხვა ხასიათის ნაგებობანი. მოცემულია ქალაქის გამაგრების სისტემების აღდგენილი სახე. ამასთანავე, განხილულია საქალაქო ცხოვრების ზოგიერთი თავისებურება.

აქვე მონოგრაფიულადაა შესწავლილი განთქმული ურბნისის ბაზილიკა, რომლის აგებაც მიეკუთვნება V—VI სს. მიქნას. ტაძრის შიგნით და გარეთ ჩატარებულმა სამუშაოებმა ბევრი ახალი მასალა გამოაჩინა. ნაშრომში ცალკე თავადაა გამოყოფილი XVIII ს. დასაწყისში აგებულე სამრეკლოს ორიგინალური ნაგებობა.

წიგნს ახლავს მდიდარი საილუსტრაციო მასალა.

## წინასიტყვაობა

ქართული არქიტექტურის ისტორიის ნაკლებად შესწავლილ მონაკვეთს წარმოადგენს ანტიკური და აღრეფეოდალური ხანა. ამ ხარვეზის ნაწილობრივი შევსება შეუძლია ნაქალაქარ ურბნისში მონაპოვარ მასალას.

ნაქალაქარ ურბნისის არქეოლოგიური შესწავლა დაიწყო 1953 წელს აკად. ნ. ბერძენიშვილის ინიციატივითა და ხელმძღვანელობით და სისტემატური გათხრები წარმოებდა თორმეტი წლის განმავლობაში. გათხრების დაწყებამდე მიწის ზემოთ ჩანდა მხოლოდ ტაძარი და სამრეკლო. არქეოლოგიურმა შესწავლამ კი აღმოაჩინა რამდენიმე ისეთი ძეგლი, რომლის მსგავსიც ჩვენს ტერიტორიაზე მანამდე არ იყო ცნობილი.

წინამდებარე ნაშრომში თანმიმდევრობით განხილულია ქალაქის გამაგრების სისტემა, საცხოვრებელი, სამეურნეო და კომუნალური ხასიათის ნაგებობანი, ტაძარი, სამრეკლო და სხვ. ამ ძეგლების ქრონოლოგიური ჩარჩოები მოქცეულია ჩვ. წ-მდე IV—III საუკუნეებსა და XVIII საუკუნეს შორის. მათ განხილვაში სირთულესა და სიძნელეებს ჰქმნის თვით ძეგლების ფრაგმენტალობა, ზოგჯერ მრავალი გადაკეთება და ამავე დროს ხშირად—ანალოგიების უქონლობაც. მიუხედავად ამისა, ამ სრულიად ახალი ძეგლების შეყვანა ჩვენს სამეცნიერო ლიტერატურაში შესამჩნევ სარგებლობას მოუტანს ძველი ქართული ხუროთმოძღვრების შესწავლის საქმეს.

## შენსვალი

ანტიკური ხანის საქართველოში კლასებისა და სახელმწიფოს წარმოშობასთან სდევდა ქალაქების გაჩენაც. ურბნისი სწორედ ის ქალაქია, რომელიც ჩვენს ტერიტორიაზე წარმოქმნილ პირველ ქალაქებს ეკუთვნის. ადრე თუ ვინმე ეპვს გამოთქვამდა ისტორიული წყაროების მიმართ, სადაც აღნიშნული ქალაქებია დასახლებული, ახლა მათ სისწორეში ყველანი დარწმუნებულია. წყაროების ცნობებს ხორცი შეასხა და დამაჭერებელი გახადა უკანასკნელი 20—30-იანი წლების განმავლობაში ჩატარებულმა არქეოლოგიურმა გათხრებმა.

პირველად ურბნისის იხსენიებს „მოქცევაჲ ქართლისაჲ“, სადაც ვკითხულობთ: „პირველ ოდეს ალექსანდრე მეფემან ნათესავნი იგი ლოთის შეიღთანი წარიტყვიან და შეკადნა იგინი კედარსა მას ქუეყანასა, იხილნა ნათესავნი სასტიკნი—ბუნთურქნი, მსხლმარენი მდინარესა ზედა მტკუარსა, მიხუევით ოთხ ქალაქად და დაბნები მათი: სარკინე ქალაქი, კასპი, ურბნისი და ოძრაკჲ და ციხენი მათნი: ციხე დიდი—სარკინასა, უფლის ციხე—კასპისა, ურბნისისა და ოძრკისა“<sup>1</sup>.

ურბნისის აშენებას ლეონტი მროველი უფლოსს მიაწერს. მასთან ვკითხულობთ: „უფლოს... აღაშენა უფლის-ციხე, ურბნისი, კასპი...“<sup>2</sup> იქვე ეს მოვლენა დაკავშირებულია მცხეთის წარმოშობასთან და უშუალოდ მოსდევს დედაქალაქს.

შემდეგ იგივე ავტორი აღწერს ალექსანდრე მაკედონელის შემოსევას საქართველოში, მან აქ „პოენა ციხე-ქალაქნი ესე ძლიერნი შუა-ქართლი: წუნდა, ხერთვისი მტკურისა, ოძრკე მოკიდებული კლდესა დადოსსა, თუხარისი მდინარესა ზედა სპერისასა, რომელსა ჰქვან ჰოროხი, ურბნისი, კასპი და უფლისციხე, ქალაქი დიდი მცხეთა და უბანნი მისნი, სარკინე, ციხე დიდი და ზახაკი, უბანი ჭრიათა, და რუსთავი, და დედა ციხე საშშვლდე, და მტუერის ციხე, რომელ არს ხუნანი...“<sup>3</sup>

მოყვანილი წერილობითი წყაროებით ურბნისი ჩვენს წელთაღრიცხვამდე IV საუკ. ქალაქია. მოუხედავად იმისა, რომ ალექსანდრე მაკედონელის შემოსევა საქართველოში ჩვენს ისტორიოგრაფიის მიერ უარყოფილია, თავისთავად აქ მოყვანილი ქალაქების არსებობა დაეჭვადია მიღებული. ეს აზრი გაზიარებულია აგრეთვე უკანასკნელი პერიოდის მკვლევარების მიერაც<sup>4</sup>.

<sup>1</sup> ექ. თაყაიშვილი, მოქცევაჲ ქართლისაჲ, Описание рукописей, ტ. II, გვ. 708.

<sup>2</sup> ლეონტი მროველი, ქართლის ცხოვრება, I, 1955/ გვ. 10.

<sup>3</sup> ქართლის ცხოვრება, I, გვ. 17.

<sup>4</sup> Ш. А. Месхиа, Города и Городской строй феодальной Грузии, Тбилиси, 1959, გვ. 10, 17, 19; Г. А. Меликишвили, К истории древней Грузии, Тбилиси, 1959, გვ. 271, 439.

ცხადია, მკვლევართა ასეთ დაბეჭილებით მტკიცებაში საქმით როლი მიუძღვის არქეოლოგიური შესწავლის შედეგებს. კერძოდ, ეს შეეხება ურბნისსაც. ხანგრძლივმა არქეოლოგიურმა გათხრებმა მოგვცა დიდძალი მასალა იმის დასამტკიცებლად, რომ ურბნისი IV—VII სს. ჩვ. წ-მდე ქალაქია და საქმოდ ძლიერიც<sup>5</sup>.

ურბნისში ქალაქის წარმოშობას წინ უძღოდა ამ ადგილას ხანგრძლივი ცხოვრება. ურბნისის ტერიტორიაზე მდებარე შემალღებაზე, ე. წ. ხიზანანთ გორაზე, გათხრებით მიაკვლიეს ადრებრინჯაოს ხანის ნასახლარს. იქ არსებული მრავალი ფენა მოიცავს VII ათასწლეულს ჩვ. წ-მდე. ამ ნასახლართანაა დაკავშირებული ის მრავალი სამარხი, რომლებიც იქვე შორიახლოა ნაპოვნი. ასევე ბლომდაა ნაპოვნი გვიანბრინჯაოს ხანის სამარხები ნაქალაქარის აღმოსავლეთ მონაკვეთში. მომდევნო ხანის ძეგლებსაც უწყვეტად იძლევა განათხარი მასალა. განსაკუთრებული სიმდიდრე შეიმჩნევა ჩვ. წ-მდე VI—V საუკუნეებიდან, როდესაც სხვა მრავალრიცხოვან არქეოლოგიურ მონაპოვართან ერთად მალაღი ხელოვნებით შექმნილი ოქროსა და ვერცხლის ნივთებია ნაპოვნი.

საერთოდ, უნდა აღვნიშნოთ, რომ ურბნისი მდებარეობდა საქართველოს ისეთ ადგილას, სადაც კლასობრივი საზოგადოების ჩამოყალიბება ყველაზე თვალსაჩინო იყო.

ისტორიული წყაროებითა და არქეოლოგიური მონაცემებით ირკვევა, რომ აღნიშნულ ხანაში საქართველოს გაცხოველებული ვაჭრობა ქონდა მეზობელ ქვეყნებთან, თუ შორს ხმელთაშუა ზღვის ირგვლივ მდებარე სახელმწიფოებთან. ერთ-ერთი დიდი გზა, რომელიც აღმოსავლეთ-დასავლეთს ურთიერთ აკავშირებდა, გადიოდა საქართველოს ცენტრში და მიჰყვებოდა მდ. მტკვარს. ამ ტერიტორიაზე წარმოშობილი პირველი ქალაქები სწორედ ამ გზის ანუ მტკვარის გაყოლებაზე მდებარეობს. ქალაქი ურბნისი კი მდინარის მარცხენა ნაპირზე აღმოცენდა.

ანტიკურ ხანაში რომ ქალაქი მეტად მდიდარი იყო, ამაზე არქეოლოგიური მონაცემები აშკარად მეტყველებს. იგი დასტურდება IV ს. დასაწყისისათვის. „ამწუხაროდ, მატინანეებში მხოლოდ ერთი მომენტია, კერძოდ—წმ. ნინოს მოსვლა აღწერილი. მცირეოდენი განსხვავებით ამ ამბავს ჰყვებიან „მოქცევაჲ ქართლისაჲს“ ავტორი ლეონტი მროველი“ და ვახუშტი ბაგრატიონი“.

„ნინოს ცხოვრების“ მიხედვით, წმ. ნინო გამოემართა ჯაფახეთიდან შცხეთისკენ, გამოჰყვა კარგად მოვილი, ხალხმრავალ გზას. შემდეგ იქვე ვკითხულობთ: „...მოვიწიე სანახებსა ქართლისასა, ქალაქსა ურბნისისასა...“ შეეურვა სულსა ჩემსა წარწყმედასა მათსა ზედა და მოვედ ბაგინსა პურითასა. ენისათჳს ებრაელებრისა და ვიყავ მუნ ერთი თთუშ და განვიციდი ძალსა ამის ქუეყანისასა.“

და იყო დღესა ერთსა აღიძრნეს ერნი ძლიერნი და ურიცხუნო სიმრავლითა მით ქალაქით, წარმავალნი დიდად ქალაქად მცხეთად, რომელი იყო საჯდომელი დიდთა მეფეთა, ვაჭრობად და ლოცვად არმაზღეთისა მათისა“<sup>6</sup>.

<sup>5</sup> ლ. კილაშვილი, ნაქალაქარი ურბნისი, თბილისი, 1964.

<sup>6</sup> ქართლის ცხოვრება, 1955, I, გვ. 87—88.

<sup>7</sup> ვახუშტი ბაგრატიონი, საქართველოს ისტორია, დ. ბაქრაძის გამ., 1885, გვ. 60—61

<sup>8</sup> Опис., II, გვ. 750.

ამ ამონაწერში ყველაზე საინტერესოა ის ცნობა, რომელიც ლაპარაკობს ქალაქის მცხოვრებთა სიმრავლეზე. ისინი, როგორც ირკვევა, სხვა ახლომახლო ქალაქების მცხოვრებთა მსგავსად გარკვეულ დღეებში მიემგზავრებოდნენ იბერიის დედაქალაქში სავაჭროდ.

საყურადღებოა ისიც, რომ ქალაქ ურბნისში ყოფილა ებრაელთა უბანი. საფიქრებელია, თუ ებრაელთა უბანი იყო, იქნებოდა სხვა უბნებიც.

ლეონტი მროველის მიხედვით ნინოს მოსვლის მრმენტში, ე. ი. ქრისტიანობის მიღებამდე, ურბნელები „...ცეცხლსა, ქვათა და ძელთა დმერთად თაყუანის-ცემდეს“<sup>9</sup>.

მომდევნო პერიოდზე ისტორიული ხასიათის ცნობები არ გვაქვს, მაგრამ მასზე კარგად მეტყველებს არქეოლოგიური მონაცემები. ანტიკური ხანის ქალაქმა ცხოვრება განაგრძო შემდეგაც. მონათმფლობელური ეპოქა იცვლებდა ფეოდალურით, ქალაქი კიდევ ძლიერდება და მდიდრდება. V—VII სს. მოპოვებული არქეოლოგიური მასალა სწორედ ამ გარემოებაზე მიუთითებს.

მაგრამ ბოლომდე ასე არ გაგრძელდა. საქმარისი შეიქნა ერთი გარეშე ძლიერი ბიძგი, რომ ქალაქი წელში გატეხილიყო. ამის შესახებ ვახუშტი ბაგრატიონს ხელთ ჰქონია ისეთი ცნობა, რომელმაც ჩვენამდე არ მოაღწია. იგი წერს: „მტკვრის კიდესა ზედა, არს უ რ ბ ნ ი ს ი. აღაშენა ქალაქი უფლოს, ძემან ქართლოსისამან, და ი ყ ლ ა ქ ი ყ რ უ ს ა დ მ დ ე“<sup>10</sup> (ხაზი ჩვენია—ზ.). სხვა წყაროებით ვიცით, რომ არაბთა სარდალმა მურვან ყრუმ 736-738 წწ. საქართველო დალაშქრა „და შემუსრნა ყოველი ქალაქნი და უმრავლესნი ციხენი საზღვართა ქართლისათა“<sup>11</sup>. ეს დალაშქრა ურბნისსაც არ აცდენია: იგი გადაუწვავეთ გადაუბუგავეთ, რისი ნაშთიც ნაქალაქარის ყველა მონაკვეთში მოიპოვება. განსაკუთრებით თვალსაჩინოა ალიზის კოშკოვანი ზღუდის დაწვა.

ზემომოყვანილის გარდა ქალაქზე სხვა ცნობები არ შემონახულა.

<sup>9</sup> ქართლის ცხოვრება, 1955, I, გვ. 87.

<sup>10</sup> ვახუშტი ბაგრატიონი, აღწერა სამეფოსა საქართველოსა, 1941, გვ. 78.

<sup>11</sup> ყ უ ა ნ შ ე რ ი, ქართლის ცხოვრება, 1955, გვ. 234.

## ქალაქის გამაგრების სისტემა

ვათხრების დაწყებისას მიწის ზემოთ არსებული, თვალსაჩინო მონაცემების მიხედვით, ქალაქის გამაგრების სისტემის მხოლოდ ერთი სახე ჩანდა. ეს იყო სამი მხრიდან ნაქალაქარზე შემორკალული თხრილი და მიწაყრილი ბეჭობი. ვათხრებმა კი გამოავლინა მიწაყრილის მიერ დაფარული ალიზით ნაგები კოშკოვანი გალავანი. ამ სურათის დადგენა ერთბაშად არ მომხდარა. სისტემატურმა ვათხრებმა თანამიმდევრულად გამოავლინა გამაგრების თავისებურებანი.

ქალაქი მდებარეობდა მტკვრის მარცხენა მხარეს. აქ მდინარის ნაპირი თითქმის შეეუღლა (ტაბ. I- II). 25—30 მ ასეთი ფლატე მტრისათვის ძნელად მისადგომი იქნებოდა; ამდენად ეს მხარე მეტ-ნაკლებად ბუნებრივად დაუკული იყო. თვით ქალაქს, რადგანაც ვაკეზე მდებარეობდა, სხვა მხრიდან უფრო ძლიერი დაცვა ესაქირებოდა.

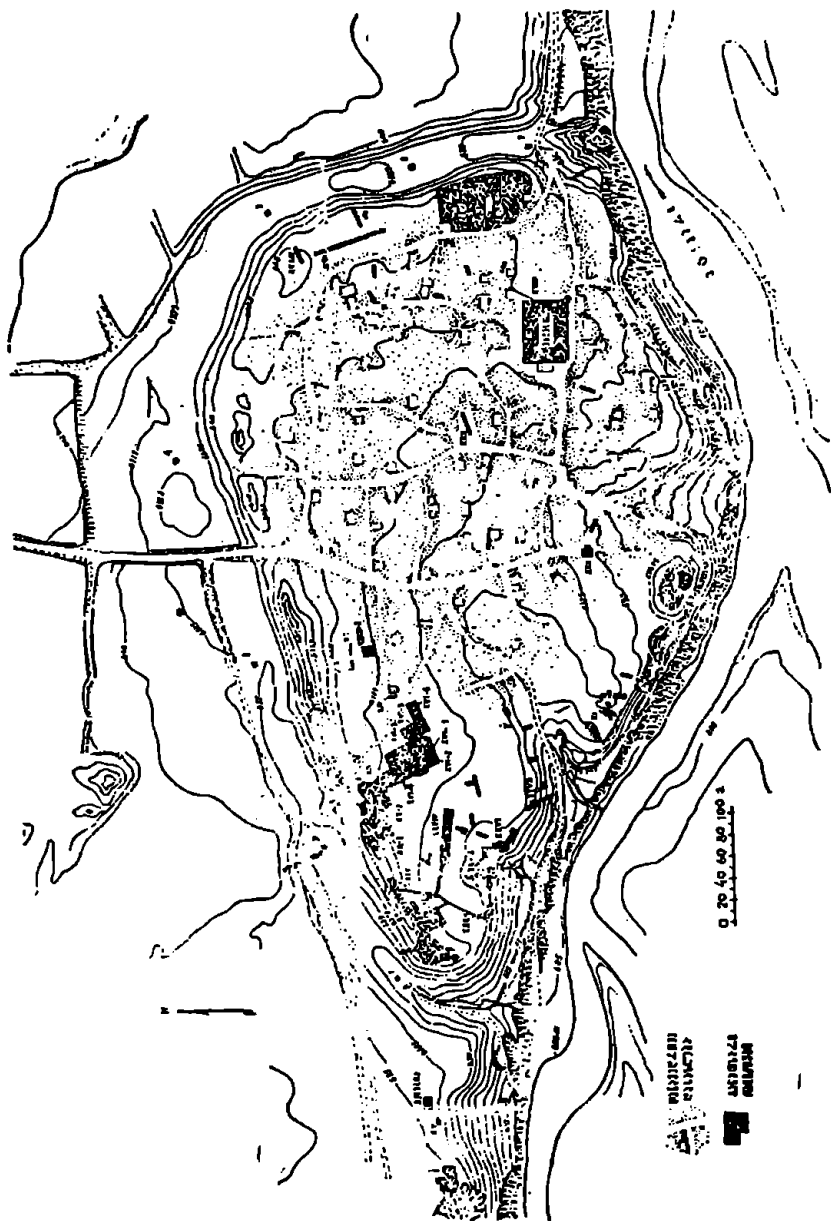
ქალაქი და მისი მომდევნო ტერიტორია ჩრდილოეთიდან სამხრეთისაკენ (მდინარისაკენ) მცირე ქანობით ეშვება. კერძოდ, ქალაქის ტერიტორიაზე 400 მ სიგანის ცენტრალურ მონაკვეთზე დაქანება 10 მ უახლოვდება. ქალაქის მთელ ფართობზე ერთადერთი შემადღებაა, რომელსაც დღეს „ხიზანანთ გორას“ უწოდებენ<sup>1</sup>.

მრავალჯერ გადაწყვარი და განადგურებული ქალაქის კონტურები ვათხრების დაწყებამდე შემდეგნაირად ჩანდა: მდინარის მხარეს ხელოვნური გამაგრების რაიმე კვალიც არ იყო. დანარჩენი სამი მხრიდან თხრილი ქალაქისათვის მშვილდისებრ იყო შემოვლებული (სურ. 1). თხრილის შიგნით ქალაქის შემომსაზღვრელი მიწაყრილის შემადღება მხოლოდ დასავლეთ მონაკვეთში იყო შერჩენილი. შემდეგდროინდელ სოფელს ნაქალაქარზე მოუკავებია ცენტრალური და აღმოსავლეთის ნაწილი, დასავლეთით მდებარე მონაკვეთზე კი ტაბუ იყო დადებული<sup>2</sup>. ფაქტურად ამ ტაბუმ გადაარჩინა ზღუდის ერთი მონაკვეთი და მიწის წიაღში არქეოლოგიური მისალა.

ექსპედიციის პირველ წელს (1953) მიწაყრილზე გატარებულმა ორმა საცდელმა თხრილმა (IPI და IV უბანი) გამოავლინა ამ ზღუდის ორფენიანობა— ზემოდან მიწა და შიგ ალიზის წყობა. მეორე კამპანიის დროს სხვა საკითხებს ეარკვევდით და ზღუდეს არ შეეხებებოდათ, ხოლო მესამე კამპანიამ (1955) ერთ-

<sup>1</sup> უკახსკენლ პერიოდში ეს გორა ეკუთვნოდათ იქვე მსობრებ ხიზანიშვილებს, ამიტომაც მას „ხიზანანთ გორას“ უწოდებენ.

<sup>2</sup> ადგილობრივ მოხუცთა ვადმოცემის ერთი ვარიანტით აქ თითქოს წმ. სტეფანეს ცხენის საკრითოა (ურბნისის ტაძარი წმ. სტეფანეს სახელობისა), მეორე ვარიანტით—კვრების ადგილია (ურბნისის კერპთა ქალაქი იყო), ხოლო მესამე ვარიანტით—ებრალთა უბანია. ძველად, მორწმუნე ურბნელს, ამ სამივე ვარიანტისა ერთიანად ეშინოდა და ამ უბანში არ სახ-



სურ. 1. ნაქალაქარის გეგმა გაოხრებამ უბნების აღნიშვნით



ერთ მთავარ სამუშაოდ ზღუდე და მასთან დაკავშირებული საკითხების გარკვევა დაისახა.

ნაქალაქარის ჩრდილო-დასავლეთ ნაწილში მიწაყრძლიდან მხოლოდ სამისი მეტრის სიგრძის მონაკვეთი იყო შერჩენილი. ამ მიწაყრძლი-მეკობრისათვის საიდანაც არ უნდა შეგებდნენ, შეამჩნევდით თანაბარ ინტერვალზე განლაგებულ შემალლებებს (ტაბ. I—II). შემალლებების ცენტრები ერთმანეთიდან დაცილებული იყო საშუალოდ 65 მ. საკითხის გარკვევისათვის საჭირო იყო რომელიმე შემალლების მოსინჯვა. პირველ რიგში ასეთად ავირჩიეთ კარგად დატული ერთ-ერთი შუათაგანი—სამხრეთიდან მესამე (უბანი XX). აქ აღმოჩენილი კოშკი შიგნიდან იმავე წელს გაეწმინდეთ, ხოლო გარეთა სამუშაოები, სხვა სამუშაოებთან ერთად, მომდევნო წლებშიც მიმდინარეობდა<sup>2</sup>.

იმავე წელს დაეუბრუნდით IV უბნის კოშკის გაწმენდას და მოეასწარით მხოლოდ ერთი სადგომის გამოვლენა, ხოლო 1959 წელს მისი გათხრა დამთავრდა. ეს კოშკი წინა კოშკზე უფრო რთული და საინტერესო გამოდგა.

ზღუდის მესამე კოშკის გახსნას შეუდექით 1960 წ. კამპანიის დასაწყისშივე. ამჟერად, დარჩენილი კოშკებიდან, გასათხრელად ავირჩიეთ IV და XX უბნებს შორის მდებარე (უბ. XXV). მისი გაწმენდა შიგნიდან იმავე წელს დამთავრდა (გარედან კი ხელი არ ვახლეთ, იგი გადაეხურეთ და საექსპოზიციოდ გამოეყავით).

მე-4 კოშკი მდებარეობს XX უბნის მომდევნო ახლახან გაჭრილი სოფლის გზის ნაპირას. იქვე გვერდით ექსპედიციის მიერ პირველ წელს გაეღებული საცდელი თხრილი გადიოდა (უბ. III). ეს კოშკი ძალიან იყო დაზიანებული. არც თუ დიდი ხნის წინათ, მისი ზედა ნაწილი მოურღვევია იქვე მახლობლად მცხოვრებებს. დარჩენილი ქვედა ნაწილი სწრაფად გაიწმინდა.

იმავე ხაზზე, რიგით მე-5 კოშკის გაწმენდას შეუდექით 1961 წელს. იგი სხვებისგან განსხვავდებოდა და შედარებით მარტივიც იყო, ამიტომ მისი გათხრა დიდხანს არ გაგრძელდებულა<sup>3</sup>.

ქალაქის გალავანი, განხილული კოშკების გაგრძელებაზე, როგორც აღვნიშნეთ, არ შერჩენილა. მისი კვალის დასადგენად მრავალი სადაზვერვო თხრილი იქნა გაეღებული ნაქალაქარის ჩრდილოეთ და აღმოსავლეთ განაპირებზე. თხრილებმა სათანადო შედეგი გამოიღო.

ასევე, სადაზვერვო თხრილები გატარდა სამხრეთით მდინარის მხარეს. მათი ერთი ნაწილი უმნიშვნელო მონაკვეთების გამო სადაზვერვო სამუშაოებს არ ვასცილებია, ხოლო ნაწილი კი გადაიქცა სტაციონარული გათხრების ადგილად და შესამჩნევი შედეგებიც გამოიღო. მთავარი ამათში „ხიზანანთ გორაა“. საუკუნეების განსაულობაში აქ უნდა ყოფილიყო ქალაქის ციტადელი.

<sup>2</sup> ტაბულებზე წარმოდგენილი ფორმების დიდი უმრავლესობა ჩემ მიერაა გაღებული. ამასთანავე, გაღებებს აწარმოებდნენ ექსპედიციის რაზმის უფროსები ალ. ჭავჭავაძე, ი. ლ. კილაშვილი, რამდენიმე ფორტო კი ვეუთენით ფორტორაფებს: ი. პახომოვს, ე. კვეცს, ი. ლუხონს და ი. გილგენდორფს.

ნაკვობათა აზომებზე კი ჩემი ხელმძღვანელობით სხვადასხვა დროს მუშაობდნენ არქიტექტორები: ა. ბაქრაძე, ფ. ქუფარაშვილი, ი. და გ. შარვაშიაშვილები, ვ. ტუხუშვილი და ლ. მექმარიაშვილი. ნაშრომში წარმოდგენილი ნახაზებიც მათ მიერვეა შესრულებული.

<sup>3</sup> მომდევნო მე-6 კოშკი, რამდენიმე წლით ადრე კოლმეურნეობის თაემქლომარემ ბულ-ლოზრით მონაგრია და ადგილი მოაწორებინა.

ქვემოთ ძეგლების განხილვას გათხრების მსვლელობის მიხედვით (იგი უკვე ზემოთაა განხილული) შეეუღლებით, მხოლოდ მხედველობაში გვექნება მიღებული მათი მნიშვნელობა და ადგილი ქალაქის გამაგრების სისტემაში.

ა) ციხედელი („ხიზანანთ გორა“, უბ. X). ნაქალაქარის ტერიტორიაზე ერთადერთ შემალგებას „ხიზანანთ გორა“ წარმოადგენს (სურ. 1, ტაბ. V). გორა სამხრეთით კონცხივითაა მტკვრის ხეობაში შეჭრილი, რის გამოც იგი ბატონობს არა მარტო ნაქალაქარის ტერიტორიაზე, არამედ თვით ხეობაზეც. აქედან 10-15 კმ მანძილზე თავისუფლად შეიძლება ხეობის ორივე მხარის დაზვერვა. აღმოსავლეთით კარგად ჩანს გორის ციხე და „გორის ქვარი“ მოძღვენო ტერიტორიით, ხოლო დასავლეთით—ქარელი, სამწვერისის ციხე და ღრმად—ხეობის სხვა ადგილები. ცხადია, ასეთი ადგილი მიიზიდავდა ყოველი ღროს მცხოვრებს. და ამიტომაც ამ გორაზე ცხოვრების კვალი ადრე ბრინჯაოს ხანიდან ჩანს. მასზე ცხოვრება შეწყვეტილა ქალაქის დანგრევასთან ერთად.

ამ შემალგების სამხრეთ-დასავლეთის კუთხის გათხრა ჩვენი ექსპედიციის ჩასვლამდე ჩატარა გორის მხარეთმცოდნეობის მუზეუმმა<sup>5</sup>. მოძღვენო 1954 წელს ჩრდილოეთის მხარე ნაწილობრივ გაეწმინდეთ, სადაც გამოჩნდა საუბუხურისებრი კედელი. 1960 წელს შეეუღლებით ხიზანანთ გორის მთლიან შესწავლას.

გორის ზედა ფენიდან ნახევარი მეტრის სისქის მიწის ალებისთანავე გამოჩნდა ნაცნობი სურათი: ალიზის კედლები შუაში ფხვიერი მიწით. თანდათანობით გაიჩვენა ნაგებობის კონტურები და მთლიანად გაწმინდის შემდეგ—გვეგვაც (სურ. 2, 3, ტაბ. VI).

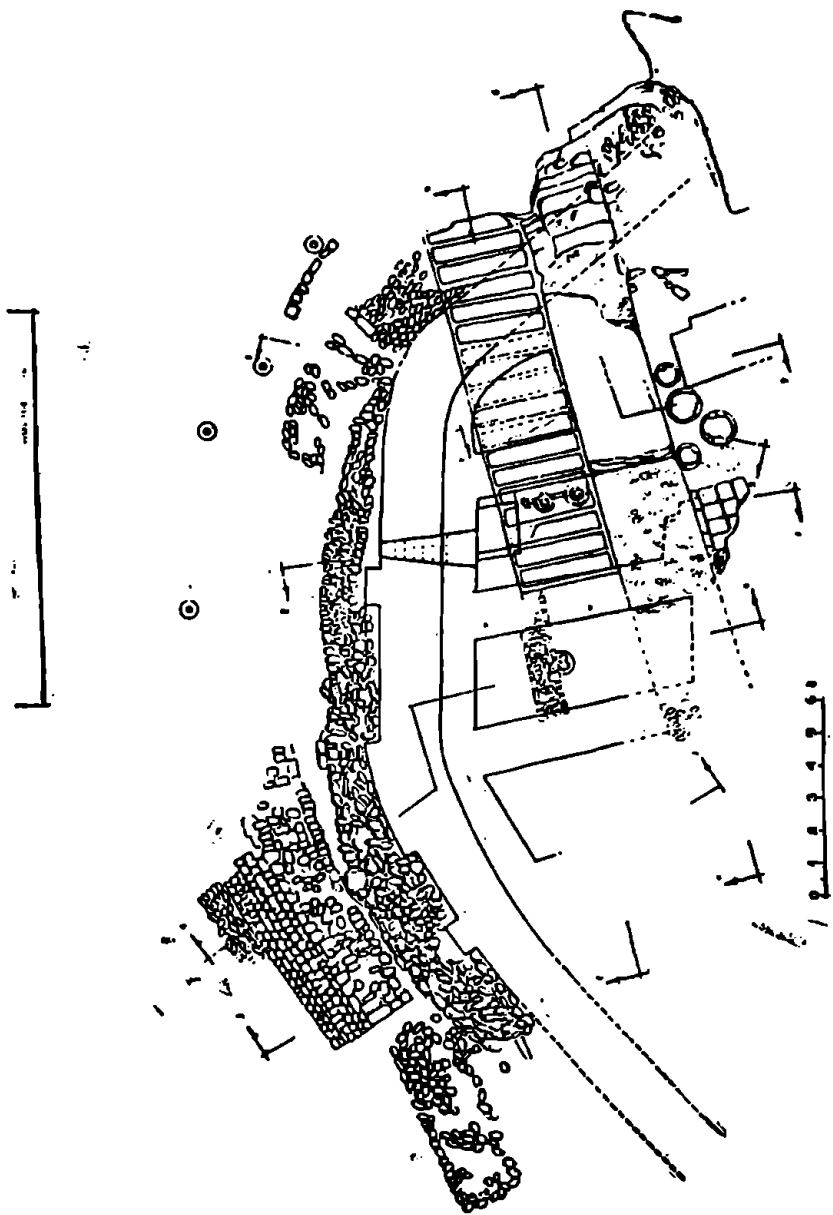
ამ დიდმა კოშკმა მეტად დაზიანებული სახით მოაღწია. პირველი დაზიანება მტრის ხელითაა მიყენებული. ქალაქთან ერთად კოშკიც დაუწვავთ და სანაპივროდ დაუნგრევიათ. ამასთანავე, ღროთა ვითარებაში ფერდობები ჩამორეცხნა, რის გამოც სამხრეთის ნაწილს ზედა ფენები გადასცლია.

ხანძრის შემდეგ, ქალაქის ვალაყანთან და კოშკებთან ერთად, აღხიშნული კოშკიც გამოსულა მწყობრიდან. მისი აღდგენა არ უცდიათ და, მთელ სისტემასთან ერთად, ესეც მიწით დაუფარავთ. მიწით დაფარვა ძალიან მალე მომხდარა, რადგანაც კოშკის შიგნით დამწვარი კოჭები და სხვა ნივთები ხელუხლებლად ეყარა; არც კი უცდიათ მათი გამოწმენდა.

კოშკის გვეგვა, დაზიანების გამო, მთლიანად არ იკითხება. მეტ-ნაკლებად შეიძლება ხუთი სადგომის ამოკითხვა, მაგრამ დასავლეთის ბოლოში კიდევ უნდა ყოფილიყო ერთი ოთახი მაინც (გვეგვაზე აღდგენილი სახით გვაქვს ნაჩვენები ეს შონაკეთი). გადარჩენილის მიხედვით ირკვევა, რომ გორაკის რელიეფის შესატყვისად კოშკის გვეგვაც აღმოსავლეთ-დასავლეთის ხაზზეა დაგრძელებული. ამის მიხედვით კოშკის სადგომები თითქმის ერთ ხაზზეა განლაგებული. სამი მათგანი (2, 3 და 4) ვიწრო და გრძელია. იმავე ფარგლებში აღმოსავლეთის ბოლოს ორი სადგომია მოთავსებული. ერთი მათგანი (№ 5) სეგმენტური გვეგვითაა, ხოლო მეორე (№ 6) ოთხკუთხა უნდა ყოფილიყო.

ამ ციტადელის კოშკს პირი სამხრეთით, მდინარისკენ ჰქონია. აქედანვე უნდა ყოფილიყო შესასვლელები ოთახებში (სურ. 3). დაზიანების გამო შესასვლელის კვალი შერჩენილია მხოლოდ მე-4 ოთახში. იმავე ოთახის მოპირდაპირ-

<sup>5</sup> სამწუხაროდ, გამთხრელმა ენეოლოგიურმა ფენების ძებნის დროს დაზიანა გვიანდელი ურის და ადრეფეოდალური ხანის ზედა ფენები (მათი ფიქსაცია არ მომხდარა).



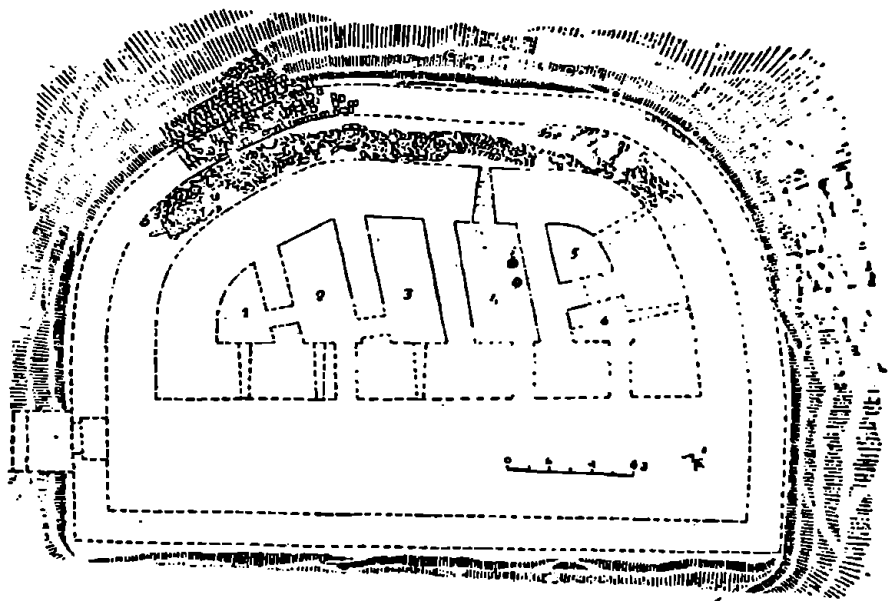
სურ. 2. ხიზანანი გორა, ბიჭმ.

რე კედელში საკმაოდ მოზრდილი სარკმლის ქვედა ნაწილია დარჩენილი (სურ. 3, ტაბ. VI). გალაფანში ჩართული სხვა კოშკებისგან განსხვავებით ეს სარკმელი დაბლაა. როგორც ეტყობა, არ ეშინოდათ შტრის ისრის, რადგანაც კოშკი გორაკზე იდგა. გარდა ამისა, საფიქრებელია, რომ ციტადელს თავისი გალაფანი ჰქონდა. თვით სარკმელი კი გარეთკენ თანდათანობით ვიწროვდება, ხოლო ქვედა ნაწილი საფეხურებით მაღლდება.

სხვა ოთახების სარკმლები არ ჩანს. მე-2 და მე-3 ოთახს სარკმლები თუ ჰქონდა, იგი მხოლოდ სამხრეთით უნდა ყოფილიყო, რადგან სხვა კედლები ადგილზეა და მანდ სარკმლები არ არის.

ჩვენ აქ კოშკი წარმოვადგინეთ აღდგენილი სახით რამდენადაც ამის საშუალებას ფაქტიური მასალა იძლეოდა. ამასთანავე, გამოვიყენეთ ზღუდის კოშკების მაგალითიც.

შედარებით ჩრდილოეთის კედლის აღდგენა ადვილად ხდება, რადგანაც მე-4 ოთახში ფანჯრის გარეთა ხაზი იძლევა მის სისქეს. მასვე ეფარდება გაგრ-



სურ. 3. ხიზანანთ გორა. ციტადელის გეგმა

ძელებზე შერჩენილი კედლის კვალი. სამხრეთის კედლის სისქეც ანალოგიურადაა აღდგენილი. ოთახებიდან კი დამატებულია მხოლოდ პირველი (იგი ფიქსაციის გარეშე მოკრილ იქნა გორის მუზეუმის გათხრების დროს ენეოლითური ფენის ძებნისას). მისი ფორმა კოშკის მოხაზულობამ გვიკარნახა (სურ. 3).

როგორც აღვნიშნეთ, კარი მხოლოდ მე-4 ოთახშია ნაწილობრივ შერჩენილი. მე-5 და მე-6 ოთახებს, ვფიქრობთ, ერთი შესასვლელი უნდა ჰქონოდა. ერთი შესასვლელი გავუკეთეთ აგრეთვე 1, მე-2 და მე-3 ოთახებსაც. ასეთი გადა-

წყვეტა მივიღეთ ზღუდის კოშკებზე დაკვირვებით. იქ ექვსოთახიან და ოროთახიან კოშკებსაც თითო შესასვლელი აქვს გარედან.

ზღუდის კოშკებში, რადგანაც ყველა ოთახს აქვს სარკმელი, აქაც ყველას გაუწყეთ. გადაწყვეტა კი ყოველ კერძო შემთხვევაში განსხვავებული იყო.

კოშკის სადგომების სიმაღლე შერჩენილია 2,5 მ. დაზიანების გამო სიმაღლეს შეიძლება აკლდეს ერთი მეტრი ან ცოტათი მეტი. სხვა კოშკების მსგავსად აქაც გადახურვა ბანური იქნებოდა. შიდა კედლები კარგად იყო შეღესილი (ტაბ. VI). ყველგან ეტყობა ძლიერი ხანძრის ევალი. მე-4 ოთახში ბლომად ეყარა დამწვარი ხორბალიც. ეს ოთახი საერთოდ გამოირჩევა სხვებისაგან. ფანჯრის ქვემოთ და მარჯვნივ საქმოდ მოზრდილი ფართობია შემადღებული. მისი დანიშნულება არ ირკვევა. შემადღების წინ მარჯვენა კედლის გაყოლებაზე იატაკში ჩადგმული იყო ერთი ქვევრი და ორი დერჯი. იქვე ნაოვნნი იყო მინის მოზრდილი ჭურჭელი და კერამიკული ფრაგმენტები. ქვევრი ნაქალაქარის ტერიტორიაზე მრავლად აღმოჩენილის მაგვარი იყო.

კოშკის ოთახების გამყოფი კედლები სქელია, განსაკუთრებით სქლად გამოიყურება ჩრდილოეთით მდებარე კედლის გარეთა ხაზი მოშლილია; დგინდება, რომ მისი სისქე სამი მეტრი ყოფილა. ალიზის კედელს ჩრდილოეთიდან ქვაფენილი გასდევს (სურ. 3).

გორაკის ჩრდილოეთის ფერდობი ნაწილობრივ გაითხარა ჯერ კიდევ 1954 წ. გათხრის შედეგად გაირკვა, რომ ფერდობს მოჰყვებოდა შვიდიოდ მეტრის სიგრძეზე საფეხურისებრი კედელი (სურ. 2, 6. ტაბ. VIII). საფეხურები შედგებოდა მცირედ ფორმამიკემულ ოთხკუთხა ქვებისაგან. ამ რვა საფეხურის ზემოთ დაშენებული იყო ალიზის კედელი, რომელიც შემორჩა 2-2,5 მ სიმაღლეზე. ამჟამად ძნელია თქმა იმისა, თუ რა მანძილზე გაუყვებოდა ასეთი საფეხურებიანი კედელი გორაკს. საფიქრებელია, რომ იგი გორაკს ქალაქის მხარეს მთლიანად შემოუყვებოდა. როგორც ეტყობა, ქვის საფეხურები ამაგრებდა თვით ფერდობს და ამავე დროს იგი წარმოადგენდა საყრდენს ალიზის კედლისათვის (სურ. 2). თვით ალიზის კედელი კი ციტადელის შიდა ზღუდე უნდა ყოფილიყო. ეს კედელი, ალბათ, ირგვლივ უეღიდა გორაკს. სამხრეთით გამავალი ქალაქის ზღუდე კი ცოტათი ქვემოთ უნდა ყოფილიყო. ის მხარე გორაკისა ჩამოშლილია. ეტყობა, არც თუ ცოტა ნაწილია მტკვარში ჩაიკვნილი (ამ მიდამოებში მდინარეს ჩრდილოეთით ვაწევის ტენდენცია აქვს, რის გამოც, დიდ მანძილზე ფერდობის ნაპირები ჩამორეცხილია). ციტადელის ამ გალავანსა და კოშკს შორის ქვაფენილიანი ვიწრო გასაღული ყოფილა. ციტადელის საფეხურებიანი კედლის ვაწმენდის დროს ზემოდან ჩნდებოდა მხოლოდ ადრეფეოდალური ხანის ნივთები.

აღნიშნული ალიზის კედლისა და ქვაფენილის მიხედვით ციტადელს აღევადგინეთ საკუთარი გალავანი (იხ. გეგმა). ქალაქისგან ციტადელის გამოყოფა ჩვენ აუცილებლად მიგვაჩნია.

ალიზის კოშკის დროის სხვა ნაგებობა აქ არ აღმოჩენილა. სხვა ხასიათის არქეოლოგიური აღმოჩენებიდან აღსანიშნავია კოშკის თანადროული რამდენიმე ქვევრის მიკვლევა გორაკის ჩრდილო-აღმოსავლეთ მონაკვეთში. მსგავსი ქვევრები ბლომად აღმოჩნდა ნაქალაქარის ტერიტორიაზე ადრეფეოდალური პერიოდის ნასახლარში. სხვა მონაპოვარიდან საინტერესოა იმავე ეპოქის კერამიკული და მინის ჭურჭლების ნამტრეყვები, სამფრთიანი ისრისწყვრი და სხვ.

განხილული ადრეფეოდალური ფენის ფიქსაციის შემდეგ ალიზის კოშკი მთლიანად მოეხსენით. სამწუხაროდ, მის ქვემოთ არ აღმოჩნდა მთლიანობაში მყოფი რომელიმე ერთი ქრონოლოგიური ფენა.

ალიზის კოშკის კედლების დაშლისას მეტად საინტერესო აღმოჩენას ქონდა ადგილი. მე-2 და მე-3 ოთახს შორის არსებულ კედელში იატაკიდან დაახლოებით ნახევარი მეტრის სიმაღლეზე აღმოჩნდა 10 ც. სასანური ვერცხლის დრაქმა. გაწმენდის შედეგად შეიღი მონეტა (საიხე. №№ 11053—11060) კარგად გაიკრვა<sup>1</sup>. აქედან ორი მონეტა ეკუთვნოდა ფეროზს (458—488 წწ.), ოთხი მონეტა—ავად I (488—531 წწ.) და ოთხი ხოსრო I (531—579 წწ.).

შემოადინიშნულიდან შეიძლება დავასკვნათ, რომ ციტადელის ალიზის კოშკი აგებულია VI საუკუნის შუა ხანებში. საფიქრებელია, რომ იგი არ აცდებდა ხოსრო I მეფობის ხანას (იმავე საუკუნის 90-იანი წლებიდან ხოსრო II მონეტებზეა გავრცელებული, როგორც სხვაგან, ისე ურბნისშიც).

ალიზის კოშკის დაშლის დროს მისი ჩრდილოეთის კედლის ქვემოთ აღმოჩნდა ქვიტკირის კედელი (სურ. 4). ამ მასიური კედლის მხოლოდ ფრაგმენტია გადარჩენილი, ამიტომ გეგმის მოხაზულობაც კი არ დგინდება. კედლის ფრაგმენტი თხუთმეტრიოდ მეტრის სიგრძეზეა დარჩენილი. მის ორივე ბოლოზე, დაახლოებით ათ-ათ მეტრზე, კიდევ შეიძლებოდა კვალის დადგენა. შემდეგ ამ სიმაღლეზე გორაც აღაჩა. თუ გეგმის მოხაზულობას წარმოდგენით გავაგრძელებთ, გორის დიდი ნაწილია სამხრეთით ჩამონგრეული. კედელს ჩრდილოეთიდან სხვადასხვა ზომის სამი კონტრაფორსი ამაგრებდა—თვით კედელი კი ორი მეტრის სისქისაა და საშუალო სიშვერივის კირის დულაბზეა ნაგები. კედლის წყობა ძირითადად ფლეთილი ქვითაა, მაგრამ ურევია რიყისქვა და აგურიც კი, უფრო დიდი ქვა კედელს ორივე მხარეს გასდევს, შიგნით უფრო წვრილი ქვა გამოყენებული (ტაბ. VII). აქვე აღსანიშნავია ის გარემოება, რომ წყობაში საკმაოდაა გამოყენებული დიდი ზომის ქვა, რომელიც მანამდე სხვა შემთხვევაში ეკუთვნოდა. ორი მათგანი თითქოს კაპიტლებად იყო ნახმარი. ერთ მათგანზე უწყსრივოდ გველებული ღარებია. ამ ქვას წესიერი ფორმა არა აქვს და თუ რას წარმოადგენდა, ძნელი სათქმელია. კედელში მტკირედ გამოყენებული აგური, აბანოში გამოყენებული აგურის მსგავსად (იხ. ქვემოთ, გვ. 69), სხვადასხვა ზომისაა ( $20 \times 20 \times 5$ ;  $21 \times 21 \times 3,5$ ;  $20 \times 20 \times 4$ ;  $28 \times 13,5 \times 4,5$ ;  $34 \times 21 \times 3$ ;  $26,5 \times 24 \times 5$ ;  $28 \times 33 \times 5$  სმ და სხვ.). აგური კარგადაა გამოშვვარი, მაგრამ ზოგიერთი დეფორმირებულია. ეს აგურიც მეორედაა გამოყენებული, რის გამოც ნატეხებიც ურევია. როგორც ეტყობა ამ ქვიტკირის კედლის აგებამდე დიდი ნგრევა მომხდარა ურბნისში. შენობის მასშტაბზე ახალ კედელში ჩაყოლებული ფრაგმენტები მეტყველებს.

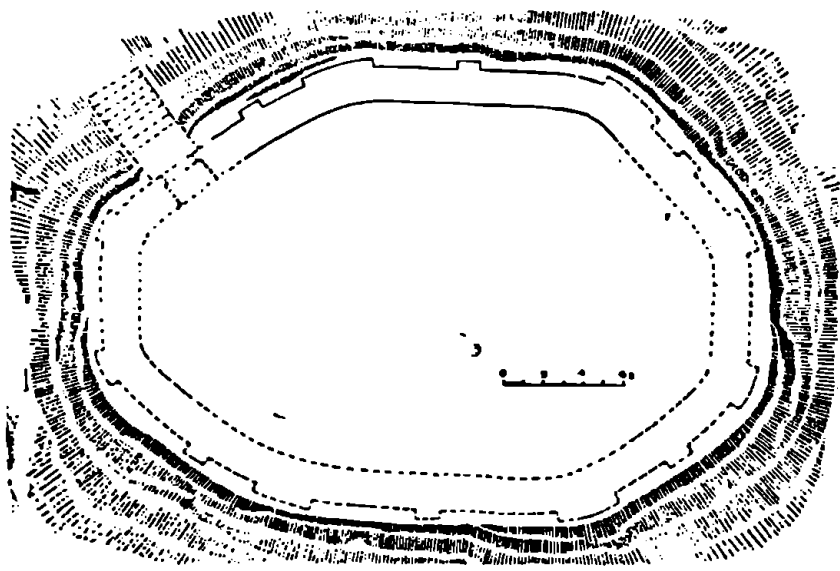
კედლის დანიშნულების ზუსტად დადგენა ძნელია. ამჟამად კედლის ნაშთის სიმაღლე ერთ მეტრს ცოტათი აღემატება. ცხადია, მისი სიმაღლე გაცილებით მეტი იქნებოდა. ასეთი სქელი კედელი მძლავრი კონტრაფორსებით, მხოლოდ დიდი მასშტაბის ნაგებობაზე მიგვითითებს. ვფიქრობთ, იგი უნდა იყოს ციტადელის კედელი. მართალია, მისი ზუსტად დათარიღება ძნელია, თუმცა იგი ექვევია ზედა ალიზის ფენას ქვეშ. ალიზის ფენა კი თავისთავად VI საუკუნით თარიღდება. ქვიტკირის კედლის ქვემოთ მდებარე ფენაში კი გვიანანტი-

<sup>1</sup> მონეტებს განსაზღვრა ეკუთვნის პროფ. დ. კახანიძეს.

კური ხანის მასალა ურევია. სხვა ნიშნებითაც კეიტკირის კედელი უფრო IV—V საუკუნეებით თარიღდება.

იქვე მოთავსებულ გეგმაზე ხაზით ნაჩვენებია არსებული კედელი, ხოლო პუნქტირით—აღდგენილი (სურ. 4). აღდგენა, ცხადია, პირობითია, რადგანაც მონაცემები ცოტაა. ციტადელს ეკნებოდა შესასვლელიც. იგი მოვითავსეთ ქალაქის მთავარი შემოსასვლელის მხარეს. საფიქრებელია, რომ ამ კედლის შიგნით მდგარიყო კოშკი ან კოშკური სახლი.

კეიტკირის კედლის აყრის შემდეგ გამოჩნდა უფრო დაზიანებული ფენა. ამ, რიგით მესამე, ფენამ სრულიად განსხვავებული მასალა მოგვცა. ეს იყო ნა-



სურ. 4. ხიზანანთ გორა. კეიტკირის კედელი

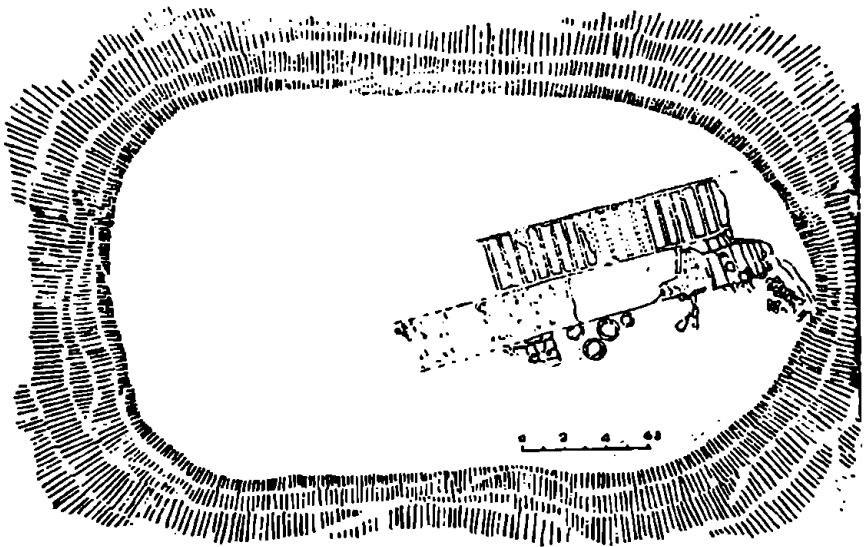
ხანძრალი ფენა. როგორც ეტყობა, მტრის ძლიერმა ხანძარმა გადაბუგა ნაგებობანი. ხანძრის არაჩვეულებრივი ძალის ილუსტრაციას წარმოადგენდა მთლიანად გამომწვარი სამი მეტრის სისქის კედელი დამდნარი რივისქვეით.

ეს სამშენებლო ფენა თითქმის ორი კამპანიის განმავლობაში ითხრებოდა. სასურველი შედეგი მაინც ვერ მივიღეთ, რადგან მტრის ხელს ცოტა რამ გადაჩინია. და რაც გადაურჩა, ის მომდევნო პერიოდის მშენებლებს დაუზიანებიათ. ამ უზარმაზარი ნაგებობიდან სულ მცირე ფრაგმენტია დარჩენილი გორაკის აღმოსავლეთის ცენტრალურ ნაწილში (სურ. 5).

დარჩენილი ფრაგმენტების მიხედვით აქ მდგარა დიდი ზომის ნაგებობა, რომლის განიერი კიბეები მოემართებოდა აღმოსავლეთიდან დასავლეთისაკენ. მას სამხრეთით განიერი კედელი (2,75 სმ) მიუყვება, ხოლო ჩრდილოეთით კიბის გვერდით კედელი არ ყოფილა. აქეთ, კარგად არ ირკვევა, მაგრამ ეტყობა პანდუსის მსგავსი გადაწყვეტა უნდა ყოფილიყო. კიბეზე და პანდუსზე ეყარა უამრავი კრამიტი და დანახშირებული კოჭები. იქვე, დანახშირებულ ჭებებზე

ბლომად იყო სქელი და ათიოდე სანტიმეტრის სისქის მქონე ლურსმნის მაგვარი ნივთი. ვარდა ამისა, საკმაოდაა ნაპოვნი 25—30 სმ სიგრძისა და საშუალოდ 2 სმ დიამეტრის მქონე რკინის სამაგრები. მით ერთი ბოლო სწორი აქვთ, ხოლო მეორე—მოღუნული და წვეტიანი. კოჭების, ლურსმნებისა და სამაგრების ზომები თავისთავად ღიძი ზომის ნაგებობაზე მიგვიითებებს.

რაც შეეხება თვით კიბეს, ისიც საგულდაგულოდაა ნაგები. თითოეული საფეხური სიგანით 60—65 სმ, ხოლო სიგრძით—2,80 მ. საფეხურის სიმაღლე 15 სმ-მდეა (სურ. 5, 6, ტაბ. VIII<sub>2</sub>, IX<sub>1</sub>). ეს საფეხურები ტყეპნილი თიხისაა, ამიტომ გამძლეობის მისაცემად ხის ჩარჩოებშია ჩამჯდარი. კიბეს გვერდებზე



სურ. 5. ხიზანანთ გორა. ანტიკური ნაგებობის გეგმა

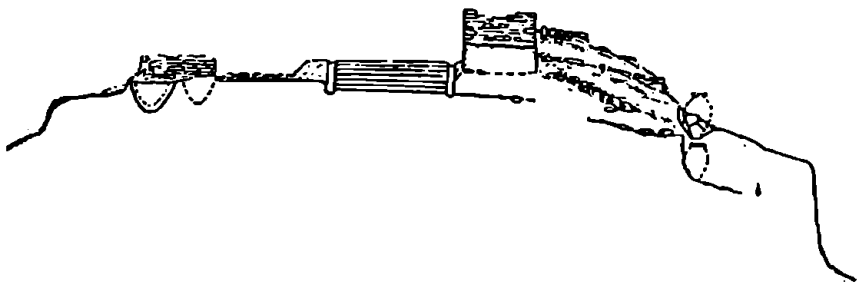
მიუყვებოდა სანახევროდ გათლილი კოჭები. უფრო წვრილი კოჭებით კი საფეხურების წინა პირია დამაგრებული. ასეთი ფორმები ამოვსებულია წვრილი კენჭებიანი თიხით და შემდეგ მოლესილია ისევ თიხის მკვრივი ხსნარით. გათხრისას ხის კონსტრუქცია დამწვარი დაგვხვდა, მაგრამ რადგანაც აქ ხანძრის შემდეგ ნახშირითა და მიწით ყველაფერი დაფარული იყო, ამიტომ საფეხურები კარგად ჩანდა (ტაბ. VIII<sub>2</sub>).

სამხრეთიდან კიბის შემომსაზღვრელი კედელი, როგორც აღვნიშნეთ, თითქმის სამი მეტრის სიგანისაა. იგი გორაკის ძირიდან ზემოთ მიემართებოდა, ამიტომ სპეციალური ზეხითაა ნაგები (ტაბ. IX, X). კედლის ფრაგმენტი თხუთმეტიოდ მეტრზეა შერჩენილი. მისი ქვედა ნაწილის კედლისათვის, იქ, სადაც მეტია აღმართი, სპეციალურად მოუშაღებიათ ნიადაგი. აღმართზე შექმნილია სხვადასხვა ზომის საფეხური, რომლებზედაც დაწყობილია ფლეთილი ქველი<sup>7</sup>. გავრძელებაზე, სადაც აღმართი ნელდება, იქ უკვე საფეხურები კი არ არის

<sup>7</sup> აღმართზე საფეხურების შექმნისა და ამ საფეხურების ქვეშით მოსწორების ტრადიციას საერთოდ ანტიკურ ეპოქაში მიღებული ყოფილა. აღიზის კედლისათვის ასე იყო საფუძველი



არამედ კედლის განაპირებზე დაწყობილია დიდი ზომის ფლეთილი ქვები, მათ შორის ადგილი კი ამოვსებულია რივისქვით. ზემოთაც გრძელდება ნახევარი მეტრის სიმაღლეზე რივისქვის წყობა თიხის ხსნარზე. შემდეგ კი ალიზია დაწყობილი (ალიზის ზომაა:  $45 \times 45 \times 10$ ;  $47 \times 47 \times 10$ ;  $48 \times 48 \times 10$ ;  $48 \times 23 \times 10$  სმ). ციბის მხარეს ეს კედელი კარგად იყო შელესილი ისევე თიხის ხსნარით. როგორც ზემოთაც აღვნიშნეთ, ეს უზარმაზარი კედელი ხანძრისგან ისე იყო გამომწვარი, რომ რივისქვა არა მარტო დამსკდარა, არამედ დამდნარა და დაღვენითილა.



სურ. 6. ხიზანანთ ვორა. განაკვეთი 5—5

ნაგებობის ნანგრევებში საკმაოდ ბევრია გადახურვის ხის კონსტრუქციის დამწვარი ნაშთები. მათში გარეული იყო კრამიტის ნატეხები. როგორც ეტყობა, შემდგომი მშენებლობის დროს ქვედა ფენები არ გაუწმენდათ.

ნანგრევებში ერთმანეთში არეული იყო ბრტყელი და ლარიანი აგურის ფრაგმენტები, რაც უშუალოდ მიგვიჩვენებს ორივე ფორმის ფანაბრად გამოყენებაზე. მიუხედავად იმისა, რომ დიდძალი ნატეხი იქნა ნაპოვნი, მაინც არ აღსდგა რამდენიმე კრამიტის მეტი. რესტავრატორთა წინასწარი მუშაობის შედეგად აღსდგა სამი ლარიანი კრამიტი და ორი ბრტყელი კი—სანახევროდ.

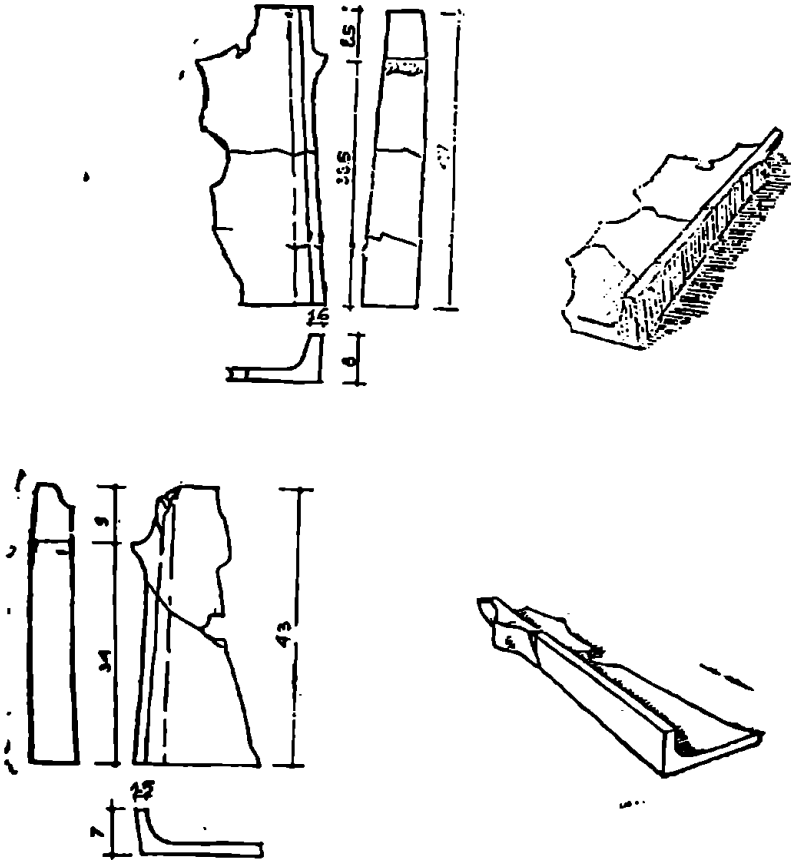
ბრტყელი კრამიტი დიდი ზომისაა და მასიური (ზომაა: სიგრძე 43, გვერდი 7 სმ; სიგრძე 47, გვერდი 8 სმ); გამომწვარია კარგად, მკვრივი თიხისაგან და ითლიანად ვარდისფერი გადაჰკრავს. ყალიბში ჯდომის გამო ფორმები მკვეთრია (სურ. 7, 8).

აღდგენილი ლარიანი კრამიტებიდან ორი თითქმის ერთნაირია (ზომა: № 1-63, 4285, სიგრძე 41 სმ, ვიწრო მხარე—18, განიერი მხარე—21, სიმაღლე განიერი მხრიდან 9 სმ; მეორე კრამიტი: № 1-62, 4078, სიგრძე 41 სმ, ვიწრო მხარე—20, განიერი მხარე—23, სიმაღლე განიერი მხრიდან 10 სმ). მესამე კი მკვეთრად განსხვავდება მათგან არა მარტო ზომებით, არამედ ფორმითაც (ზომა: სიგრძე 54 სმ, ვიწრო ბოლო—18, განიერი ბოლო—26, სიმაღლე განიერი მხრიდან—13 სმ).

პირველი ორი ლარიანი კრამიტი კარგი თიხისაგანაა და თხელი კედლები აქვს. გამომწვარიც კარგადაა. ქიმი ურთს თითქოს ცილინდრული აქვს, მეორეს კი—ოღნავ ბრტყელი. მესამე კრამიტს ქიმი არა აქვს (სურ. 8).

მომზადებული, მაგ. არმაზციხეში, მხოლოდ იმ განსხვავებით, რომ იქ საფეხურებისათვის თლილი ქვა იყო გამოყენებული (იხ. ა. აფაქიძე, ქალაქები და საქალაქო ცხოვრება ძველ საქართველოში, 1963, გვ. 42). ასევე ყოფილა გადაწყვეტილი უფლისციხის აღმოსავლეთის გალავანიც (Н. Чубинашвили, Уляксихе, 1961, გვ. 11).

ხიზნაანთ გორაზე ანტიკურ ფენაში აღმოჩენილი კრამიტები წერნაქითაა დაფარული. საღებავი მოწითალო ფერისაა. იგი მხოლოდ სახურავზე დაწყობის შემდეგ გამოსაჩენ ადგილზეა წასმული. კრამიტის ასეთი სახით შეღებვა არა მარტო ურბნისისათვის, არამედ იმ დროის ანტიკური კრამიტისათვის საერთოდ ყოფილა დამახასიათებელი. კერძოდ, ასეთი კრამიტი მცხეთაში გვხვდება IV—III საუკუნეებამდე<sup>6</sup>. ხიზნაანთ გორის აღნიშნული ნაგებობის არქეოლოგიური მასალაც დაახლოებით იმავე დროზე მიუთითებს.



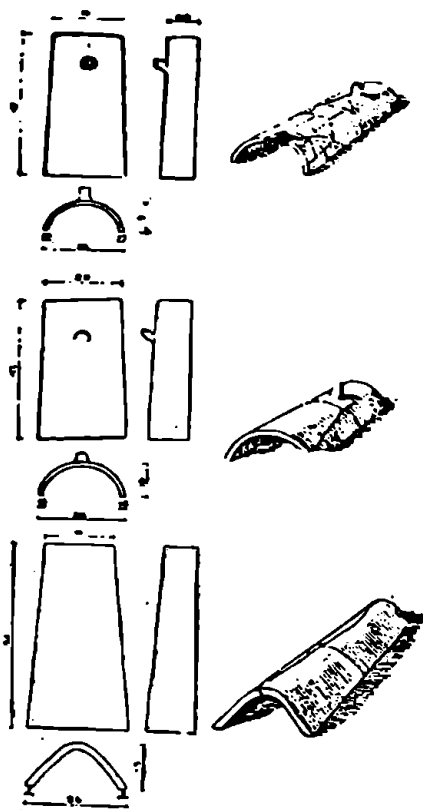
სურ. 7. კრამიტები ხიზნაანთ გორის ანტიკურა ფენიდან.

ზემოაღწერილი კიბის სამხრეთით სათავსო ყოფილა. მისგან ძალიან მცირე ნაწილია შერჩენილი. მის კუთხეში ხუთი ქვევრი მდგარა. ქვევრები სხვადასხვა ზომისაა (სურ. 6, ტაბ. IX). ყველაზე დიდი, სიმალით ერთ მეტრს ცოტათი აღემატება. ქვევრი, როგორც დამუშავებით ისე ფორმით დიდად გან-

<sup>6</sup> ა. ა. ფაქიძე, ქალაქები... გვ. 68—74.

სხვაელება, ქალაქის ტერიტორიაზე და იქვე გორაკის ჩრდილო ფერდობზე მიკვლეული ადრეფეოდალური ხანის ქვევრებისაგან.

განხილული შენობის კიბისა და კედლის ნაშთების მასშტაბს თუ წარმოვიდგენთ, შეიძლება დავასკვნათ, რომ გორა მოკავებული ჰქონია დიდი ზომის ნაგებობას. განსაკუთრებით ყურადღებას იპყრობს კიბე, რომელიც სამი მეტრის სიგანისაა. გორის რელიეფს თუ დავაკვირდებით, კიბე საკმაოდ გრძელი ყოფილა. შერჩენილ 18 საფეხურს კიდევ ამდენივე უნდა დამატოს. საერთო ჯამში კიბე, რომლის სიგრძე 20—25 მ და სიგანე 3 მ, უეჭველად, საზეიმო ხასიათს ატარებდა. შენობაც ამის მიხედვით გრანდიოზული წარმოგვიდგება. რა იდგა აქ, სასახლე ქალაქის მპყრობელისა, თუ წარმართული ტაძარი? ზუსტი პასუ-



სურ. 8. კრამიტები ზიზანანთ გორის ანტიკური ფენიდან

ზის გაცემა ამჟამად შეუძლებელია სათანადო მასალების უქონლობის გამო. ის რაც ჩვენამდე მოვიდა, მეტად მცირე ნაწილია თავდაპირველი ნაგებობისა. სამწუხაროდ, ჩვენს ტერიტორიაზე მოპოვებული მასალები და გარეშე ანალოგიებიც ხელშოსაკიდს არაფერს იძლევა.

განხილული შენობის დათარიღება შესაძლებელი ხდება მხოლოდ მოპოვებული არქეოლოგიური მასალით. ამ უფრო ხელმოსაყიდა კერამიკა, რომელიც საკმაოდ ბლომადაა. მათი ანალოგიები იქვე ურბნისში და სხვაგანაც მოგვეპოვება. ეს მასალა თარიღდება IV—III სს. ჩვ. წ-მდე. იმავე ეპოქაზე მიუთითებს იქვე ნაპოვნი ლითონის მასალაც.

განხილული ფენის ქვეშ აღმოჩნდა ადრეებრიწყაოს ხანის ნასახლარი. სამწუხაროდ, იგი ძალიან დაზიანებულია, თანაც გათხრები ჯერ დამთავრებული არ არის<sup>9</sup>.

არსებული მასალების მიხედვით წინასწარ შეიძლება ვთქვათ, რომ გორა მკიდროდ ყოფილა დასახლებული. შენობები და მათ შიგნით აღმოჩენილი კერამიკული თუ სხვა არქეოლოგიური მასალა დიდ მსგავსებას იჩენს იქვე მახლობლად ორიოდ კილომეტრზე მდებარე ამავე ექსპედიციის მიერ გათხრილი „ქვაცხელების“ მასალასთან<sup>10</sup>. ორივეგან რთული და ხანგრძლივი ცხოვრების კვალი ჩანს. წინასწარული სახით ხიზანაანთ გორის ნამოსახლარის დათარიღება შესაძლებელია III ათასეულის შუა ხანით.

ბ) ადრეფეოდალური ხანის ქალაქის ზღუდე. ქალაქის ზღუდის შესწავლას სამხრეთ-დასავლეთის კუთხის კოშკიდან დაიწყებთ და დანარჩენს თანმიმდევრულად წარმოვადგენთ.

პ ი რ ვ ე ლ ი კ ო შ კ ი (უ ბ ა ნ ი IV). ეს კოშკი, როგორც საპასუხისმგებლო ადგილას მდგარი, დიდია. ამ მასიურ კოშკში სხვადასხვა დანიშნულების ექვსი ოთახია, რის გამოც იგი ისე მკირედ კი არ გამოდის ზღუდიდან, როგორც წინა კოშკი, არამედ დიდად. ამჟამად ნახევრად დაქცეულ კოშკში ეს ისე არ შეიმჩნევა, მაგრამ თავის დროზე იგი გრანდიოზულ შთაბეჭდილებას მოახდენდა (ტაბ. XI).

კოშკს ერთადერთი შესასვლელი ქალაქის მხრიდან აქვს (სურ. 9). კარიდან ესვდებით გრძელ ოთახში, რომელიც განმანაწილებელ-ვესტიბიულის როლს ასრულებდა. ვესტიბიულის მარცხენა კუთხიდან კიბე ადის ბანზე. მარჯვენა კარით ოთახში შეედევართ, ხოლო პირდაპირ მდებარე კარს დარბაზში შევეყვართ.

დარბაზს კოშკის ცენტრალური ნაწილი უჭირავს. მის მარცხენა კედელში ორი კარია ცალკეულ ოთახებში შესასვლელი, ხოლო მარჯვნივ—ერთია.

კოშკი, წინა კოშკის მსგავსად, ნახანძრალი იყო. ხანძარსა და მეტრის ხელს დაურღვევია კოშკის ზედა ნაწილი და დასავლეთის მხარე. კოშკის აღმოსავლეთ ნაწილში კედლები სიმაღლით 3—3,5 მ-დეა შერჩენილი, დასავლეთის ნაწილში კი იატაკს ზემოთ კედელი ზოგან ნახევარ მეტრამდეა. ასეთი დაზიანების გამო კოშკი მთლიანად ვერ იკითხება.

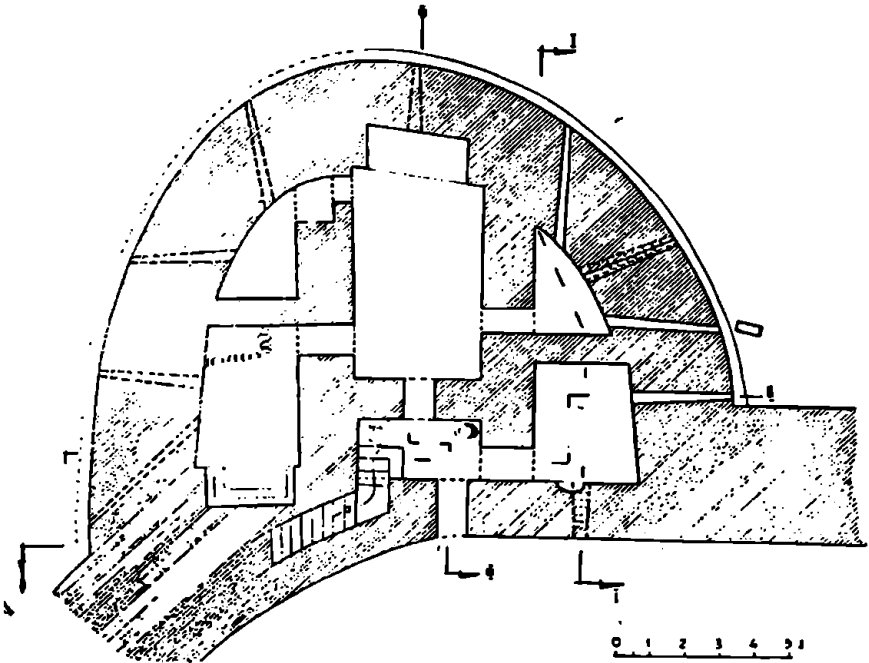
კოშკის პარადულ ნაწილს ცენტრალური დარბაზი წარმოადგენს. დიდი დარბაზი გრძელია. შემოსასვლელის პირდაპირ ღრმა ნიშაა, რომელსაც თაღოვანი გადახურვა ჰქონია. კოშკის დათვალიერების შემდეგ ისეთი შთაბეჭდილება არჩება, რომ ეს ნიშა ციხისთავის ან გარნიზონის უფროსის საჯდომი იყო, ხოლო თვით დარბაზი—მისაღები (სურ. 10, 12, ტაბ. XII).

დარბაზის მარჯვნივ მდებარე კარით შეიძლება მოვხვდეთ მკირე ზომის სეგმენტურ ოთახში (სურ. 9). ამ ოთახის გარე მორკალურ კედელში, იატაკი-

<sup>9</sup> განზრახულია ამ გორას საერთოდ მიეძღვნას სპეციალური გამოკვლევა.


<sup>10</sup> ალ. ქ ა ვ ა ხ ი შ ვ ი ლ ი, ლ. ლ. ლ. ო. ტ. ი, ურბნისი, I, თბილისი, 1962, გვ. 52—59.

დან ერთი მეტრის სიმაღლეზე, განლაგებულია სამი სამზერი. ეს სამზერები სხვადასხვა მხარესაა მიმართული. შუაში, მაღლა მოთავსებულია სარკმელი. ეს სარკმელი კოშკის გარეთა კედელში, ე. ი. ზღუდის გარეთ მდებარეობს.



სურ. 9. კოშკი 1. გეგმა

სხვა კოშკებში ზღუდის ავტორი სხვანაირად იქცევა. მას როდესაც ხელს არაფერი უშლის, ფანჯარას მხოლოდ ეზოსკენ აკეთებს. ასე იქცევა იგი ამ კოშკის იმ ნაწილშიც, რომელიც ქალაქისკენ მდებარეობს; დანარჩენ ოთახებს კი იძულებულია ფანჯარა გარეთა კედლებში განულაგოს.



სურ. 10. კოშკი 1. განაეეთი III—III

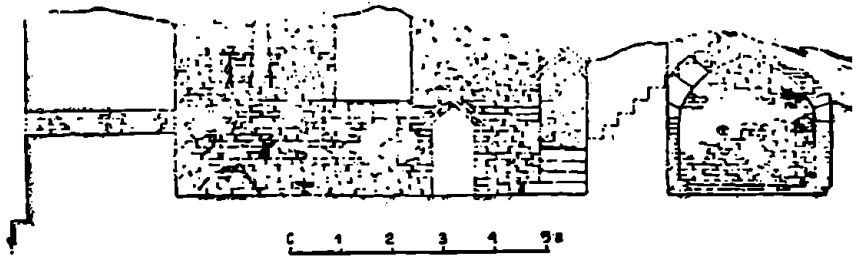
დარბაზის მარცხნივ მდებარე ოთახებიდან ბოლო ისევ სეგმენტურია, ხოლო მეორე — მოგრძო ოთხკუთხაა (სურ. 9). ორივეგან გარეთა კედლების ნაშ-

თია გადარჩენილი, ამიტომ არ ჩანს იყო თუ არა მათში სამზერები და ფანჯრები. სხვა ოთახების მსგავსად სამზერები და სარკმლები აქაც გარეთა კედლებში იქნებოდა განლაგებული. სარკმელი აუცილებლად უნდა ჰქონოდა აგრეთვე დარბაზს ნიშის არეში. არაა გამორიცხული რომ აქვე ყოფილიყო სამზერებიც.

დარბაზის მარცხენა აღწერილი ოთახებიდან ოთხკუთხა ოთახი საცხოვრებლის იერს ატარებს. ამასაც აქვს ისრული თალით გადახურული ღრმა ნიშა, რომელსაც იატაკზე საფეხურები შემოუყვება (სურ. 9, 11, ტაბ. XIIa). შესაძლოა აქ საწოლი იყო მოწყობილი. ამავე ოთახის კარის პირდაპირ ქვევით შემოსაზღვრული კერაა.

ვესტიბულის მარჯვნივ მდებარე ოთახს ტრაპეციისმაგვარი გეგმა აქვს (სურ. 9). იგი თითქმის ზღუდესა და სხვა ოთახებს შუაა მოთავსებული, ამიტომ მისი კედელი ზღუდის გარეთ მხოლოდ ერთ მეტრზე გადის. სწორედ ამ მონაკვეთში მოთავსებული ოთახის ერთადერთი სამზერი. აქედან ხდებოდა ზღუდის გარეთა ხაზისა და მომდევნო კოშკის მისადგომის დაზვერვა. კოშკის სამხრეთ კედელში, ქვევით, თალით გადახურული მცირე ზომის ნიშაა. მას სამეურნეო დანიშნულება უნდა ჰქონოდა. ოთახი ნათლებოდა აღმოსავლეთით მდებარე სარკმლით.

ვესტიბულში, შესასვლელის პირდაპირ, თონეა. აქვეა კიბე, რომელიც ზღუდის კედლის გავლით მიემართება ბანზე (ტაბ. XIIIg). ანალოგიური გადაწყვეტა სხვა კოშკებშიც. მათთან განსხვავებით აქ უშუალოდ კიბის წინ კერაც უნდა ყოფილიყო.



სურ. 11. კოშკი I. განაკვეთი II—II

სამშენებლო ტექნიკისა და კონსტრუქციების მხრივ ეს კოშკი რამდენადმე რთულია სხვა კოშკებზე. კედლები ნაგებია ალიზის აგურით, სადაც ჰვარბობს  $47 \times 47 \times 10$  ზომის აგური, არის აგრეთვე  $46 \times 46 \times 10$ ,  $48 \times 48 \times 11$  ზომისა. აგურში სიმაგრისათვის ყოველთვის ბზე ურევიან. ალიზი ნაწყობია თიხის სხნარზე, რომელთა შრე საშუალოდ 1—2 სმ, ვერტიკალურ შრეებში გვხვდება მეტრც. კედლები შეღესილი ყოფილა ისევე თიხით. ეს ბათქაშიც ბუნებრივია.

კარ-სარკმლები გადახურულია ისრული ფორმის თალებით, მხოლოდ მათ არა აქვთ ერთნაირი ფორმა. ზოგი მათგანი შემართულია, ზოგი კი—დამკდარი (სურ. 10, 11, ტაბ. XIIIh, XIV). თალის წყობის ტექნიკა ისეთივეა, როგორც სხვა კოშკებში.

კარ-სარკმლების თალებთან განსხვავებით, დიდი ნიშების გადახურის თალები სხვა ტექნიკითაა ნაწყობი. დარბაზისა და დასავლეთით მდებარე ოთახ-

ლის დიდი ნიშებიდან უკეთ იყო შერჩენილი ეს უკანასკნელი. ვანიერი და ღრმა ნიშა (სიღრმე 1,2 მ, სიგანე 2,6 მ) გადახურულია შეისრული თალით (მთლიანად მაღებულია კარგი პროპორციის ნიშა). ნიშის გვერდის ალიზები თუ ჩვეულებრივად პორიზონტულად აწყვია, ნორმალური იქნებოდა წყობის ასე გაგრძელება, როგორც ეს ზღემა დღესაც და, იქვე, ადრე აგებულ აბანოშია გამოყენებული, მაგრამ მშენებელი ასე არ მოქცეულა. მას ნიშის მთელ სიღრმეზე თალის აგურები გვერდებზე დაუყენებია და ამიტომ პირველი პირი ჩანს ფართო სიბრტყით (სურ. 11, ტაბ. XII). თალისა და საერთოდ ოთახის შეღესვის შემდეგ კი ეს არ გამოჩნდებოდა, კონსტრუქცია დაიმალებოდა. საერთოდ უნდა აღვნიშნოთ, რომ თალებზე ასეთი წყობის გამოყენება არ არის ახალი. მას მეზობელ ქვეყნებში, კერძოდ ირანში, იყენებდნენ პირველი საუკუნეებდან<sup>11</sup>.



სურ. 12. კოშკი 1. დარბაზის ინტერიერის რეკონსტრუქცია

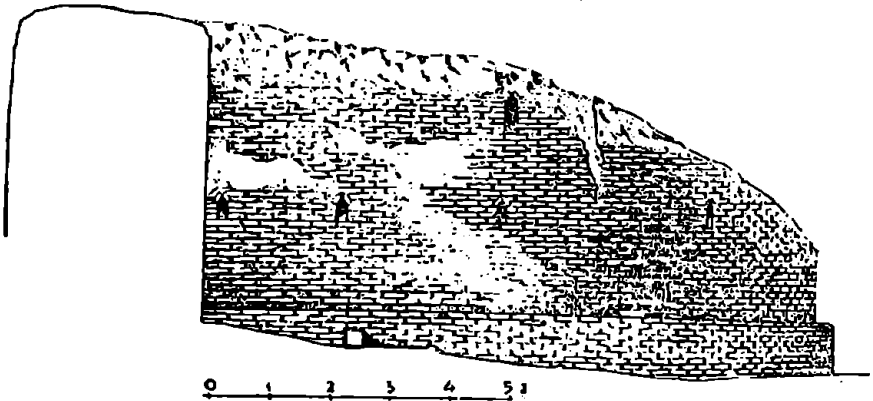
კოშკის გადახურვა არაა შერჩენილი; ყველა ოთახში ეყარა დამწვარი კოჭები. უშუალოდ კოჭების ზემოთ ხშირად შეიმჩნეოდა ტყეპნილი თიხა, რაც ბანურ გადახურვაზე მიგვიითხებს. სხეანაირი გადახურვა ძნელი წარმოსადგენია, რადგან კოშკს უნდა ჰქონოდა საბრძოლო ბანი (ამავე აზრის გასამტკიცებ-

<sup>11</sup> Всеобщая история архитектуры, М., 1959. გვ. 282—283, ნახ. 257.

ლად გამოდგება კოშების ნანგრევებში კრამიტის ნატეხის უქონლობა. ქალაქის სახლების ნანგრევებში, სადაც სახურავად კრამიტი იყო გამოყენებული, მის ფრაგმენტებსაც ბლომად ვაოულობთ).

კოშკის ფასადის ჩრდილო-აღმოსავლეთის მხარე უკეთაა შერჩენილი (სურ. 13, ტაბ. XIა). აქ ზღუდისა და კოშკის კუთხე სიმალით ხუთ მეტრამდეა. კოშკის კედლები ალოზისავე საძირკველს ეყრდნობა, რომელიც კედლიდან 25 სმ გამოშვებული. თვით ზღუდეს ასეთი საძირკველი არა აქვს, იგი უშუალოდ ყაშირზე ეყრდნობა, ხოლო კოშკის საძირკველი ზღუდესთან იწყება და თანდათანობით ღრმადდება, რაც ადგილის რელიეფით უნდა ყოფილიყო გამოწვეული. საძირკველმა ადგილის დაქანება გამოასწორა და კოშკის კედელი უკვე პორიზონტულად დააყენა (შესაძლოა, კედლის ეს გამოწვევა ცოკოლის როლსაც ასრულებდა).

ფასადის შერჩენილ ნაწილში ჩანს ერთ პორიზონტზე განლაგებული ოთხი სამწერი და მალა—სარკმელი (იგი ანათებს სეგმენტურ ოთახს). კოშკისა და ზღუდის კედლები გარედან შელესილი იყო.



სურ. 13. კოშკი 1. ჩრდილო-აღმოსავლეთის ფასადი


კოშკის გარეთ, ჩრდილო-აღმოსავლეთით, საძირკველის ზედაპირიდან ორმოციოდე სანტიმეტრის ქვემოთ, აღმოჩნდა ბავშვის სამარხი, რომელიც თავისთავად აფურის ყუთს წარმოადგენდა. ჩონჩხი ცუდად იყო შენახული. ერთგან დანახშირებული ტანსაცმლის მცირე ნაწილი იყო შერჩენილი. მიცვალებული ორიენტირებული იყო აღმოსავლეთით. მას არავითარი ინვენტარი არ გააჩნდა. სამარხის ტიპის მიხედვით იგი აღრექრისტიანული ხანისა ჩანს (ამ ტიპის სამარხები ენახეთ ქალაქის აღმოსავლეთით მდებარე სამაროვანზე, უბ. VI). სამარხი, იქვე ნაპოვნ ორმოსამარხებთან ერთად, ნაწილია იმ სამაროვნისა, რომელიც მდებარეობდა ქალაქის დასავლეთ მონაკვეთში ალოზის ზღუდის წარმოშობამდე.

კოშკისთვის ხანძრის შემდეგ ხელი არ უხლიათ. კოჭები როგორც ჩამოცივდა, იმავე მდგომარეობაში ელაგა. დარბაზის ნიშში და მის წინ დამწვარი ბზეც ისევ ხელუხლებლად იყო. იმავე მდგომარეობაში ენახეთ კოშკში თონე და კერამიკული ქურკლებიც.

მეორე კოშკი (უბანი XX XV). როგორც აღვნიშნეთ, ქალაქის დასავლეთ ნაწილში მდებარე მიწაყრილ-ბეჭობს ეტყობოდა ტალღისებურება.



ამ შემთხვევების გათხრით ორი კოშკი გამოჩნდა. რის შემდეგაც ჩვენთვის საინტერესოებს უკვე აღარ წარმოადგენდა ბეჭობზე არსებული შემთხვევები. აღრეული ზღუდის ერთიანი სურათის წარმოსადგენად ვათხრით ორ კოშკს შორის არსებული შემთხვევა ავიჩიეთ. აქ ვათხრა სხვანაირად ვაწარმოეთ. საჭირო იყო პირველი და მეორე პერიოდის ფენების ზუსტი გამოყენება და კონსტრუქციების დადგენა.



სურ. 14. კოშკი 2. გეგმა

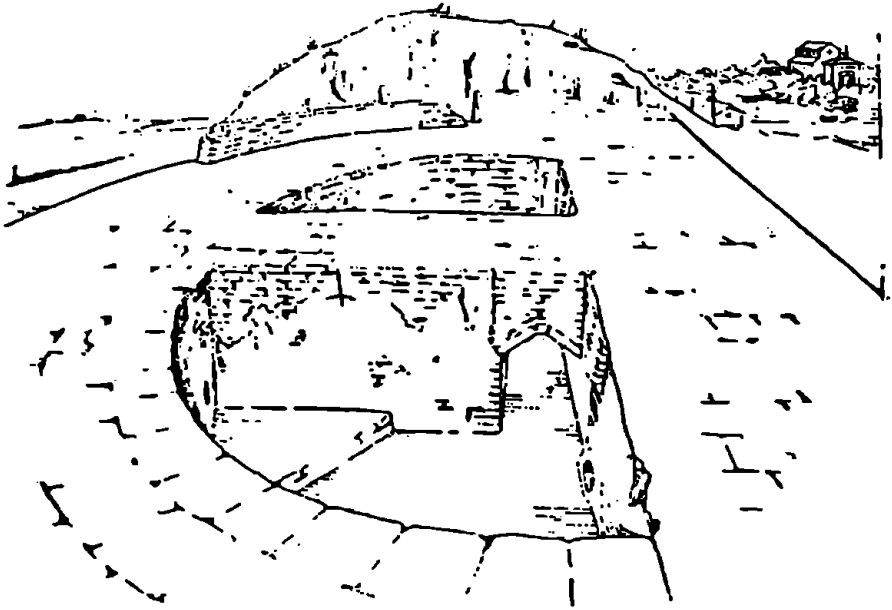
შემთხვევების ქედზე ნაყარი მიწის, სისქით თითქმის ერთ მეტრამდე, ადების შემდეგ გამოჩნდა თხატეპნილი. მისი სისქე საშუალოდ 50—60 სმ იყო. მის ქვემოთ მდებარეობდა ერთიანი მოედანი, რომელსაც ქმნიდა ალიზის წყობის 7—8 რიგი. მოედანს ირგვლივ მოჰყვებოდა შემთხვევა ალიზის 3—4 რიგით მოზეული თიხის ფენის დასამაგრებლად (სურ. 34, ტაბ. XV<sub>1</sub>).

ზემოაღნიშნული სამი ფენის მოხსნის შემდეგ გამოჩნდა ოროთახიანი კოშკის მოხაზულობა. კოშკი მიწით იყო ამოვსებული. მის ამოწმებისას ბლომად გამოჩნდა დამწვარი კოჭები. კედლებს კი ძლიერი ხანძრის კვალი ამჩნევია.

კოშკში და მის ზემოთ მდებარე ფენები განვიხილეთ თხრის პროცესის მიხედვით ზემოდან ქვემოთ, მაგრამ თუ წარმოვიდგინებთ კოშკის კონსერვაციას ისე როგორც ეს თავის დროზე ხდებოდა, ასეთი სურათი იქნებოდა (სურ. 34): ხანძრის შედეგად კოშკის მწყობრიდან გამოსვლის შემდეგ იგი არავის გამოუწმენდია, ისე ამოუვსიათ მიწით. კოშკის დანგრეული ზედა ნაწილები მოუხსნიათ და კედლები ერთ ღონეზე დაუყენებიათ. ამ ღონემდე, როდესაც ირგვლივ მიწა მოაყარეს და შიგნითაც გაავსეს, დააწყვეს 7—8 ფენა ალიზი (ტაბ. XV<sub>1</sub>) და ზემოდან დაასხეს მოზეული თიხა, რომელიც მეტად მკვირვია. როდესაც მიიღწიეს კოშკის საიმედო კონსერვაციას, გააგრძელეს ზემოდან მიწის დაყრა.

კოშკის გაწმენდის შემდეგ გაიჩვენა, რომ იგი მსგავსია წინა წლებში გათხრილი XX უბნის კოშკისა. ისინი მხოლოდ დეტალებში განსხვავდება ერთმანეთისაგან.

კოშკი ზღუდის გარეთ ცილინდრული ფორმით გამოდის, შიგნით (ქალაქი-სკენ) ზღუდის ხაზი არ ირღვევა. კოშკი ორი სეგმენტური სადგომისაგან შედ-



სურ. 15. კოშკი 2. ხელი სამხრეთიდან (ნახ. არქ. გ. მარჩანიშვილისა)

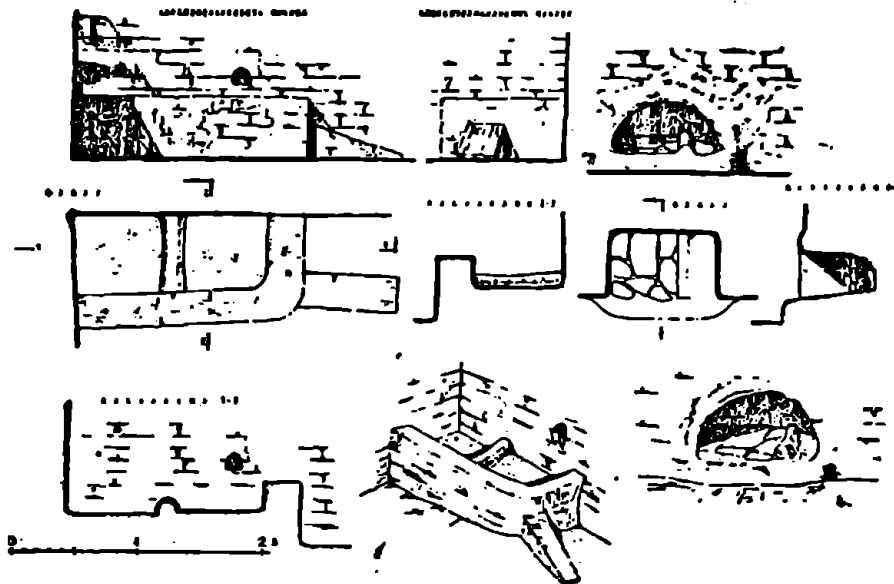
გება და ურთიერთ დაკავშირებულია ერთი მეტრის სიგანის მქონე გასასვლელით (სურ. 14, 15). თითქმის ასეთივე სიგანის ერთადერთი შემოსასვლელი კოშკი მოთავსებულია მარცხენა სადგომის კუთხეში. ამ შემოსასვლელით კოშკი მხოლოდ ქალაქს უკავშირდება. იქვე მარცხნივ იწყება კედლის კიბე, რომელიც კოშკის ბანზე აღიოდა. ამ კიბის კუთხეში მოწყობილი თონე კერად გამოიყენებოდა.

კოშკის ორივე სადგომში სამ-სამი სამხერია დატანებული. ისინი გარეთა კედლებში ისე რადიალურადაა განლაგებული, რომ დაუზვერავე არც არ რჩება. უოველი სადგომის სამხერებს, რადგანაც ერთადაა თავმოყრილი, თითო მცველი მოემსახურებოდა. პირველი სადგომის სამხერების წინ 25 სმ სიმაღლეზე ბაქანჩა შექმნილი (სურ. 18, ტაბ. XVa, XVII). იგი მზვერავის წამოსაწოლი უნდა იყოს (ამ შემადგენლობაზე ნაპოვნი იყო 10—15 სმ სისქის დამწვარი ბზე).

პირველი ოთახის ქალაქისკენ მდებარე კედლის ქვედა ნაწილში მცირე ნიშა მოთავსებული (სურ. 16, 17, ტაბ. XVI). მას თაღოვანი გადახურვა აქვს. ნიშის იატაკი ოთახისკენ დაქანებულია და თანაც საკმაოდაა გამოშვერილი. მისი იატაკი მცირე შემადგენლობით ორ არათანაბარ მონაკვეთადაა გაყოფილი.

დიდ მონაკვეთს ფილები აქვს დაგებული, მეორე კი მოლესილია. ნიშას სამეურნეო დანიშნულება უნდა ჰქონოდა.

მეორე ოთახის კუთხეში აბაზანის მაგვარი შემადგენელია. მასაც ალიზის კედლები აქვს (სურ. 16). მისი გარეთა სიმაღლე 60 სმ, შიდა სიღრმე კი 30 სმ. შიგნით იგი მცირე ლილვით ორ თითქმის კვადრატულ მონაკვეთადაა გაყოფილი. მისი დანიშნულებაც არ ირკვევა. წყლის შესანახავად იგი არ გამოდგებოდა,



სურ. 16. კოშკი 2. ინტერიერის დეტალები

რადგან ალიზითაა ნაგები და თიხით ამოლესილია. მის ზემოთ, კოშკის ორივე კედელზე, ჩარჩობილი ყოფილა 4—5 სმ დიამეტრის მქონე ჭოხი. შესაძლოა, მათზე დამაგრებულიყო ის ტილო, რომლითაც დაიფარებოდა ეს ოთხკუთხედი. მასში კი შეეძლოთ შეენახათ სანოვავე (კოშკის მცველებისათვის), თავდაცვისათვის საჭირო იარაღები, თუ სხვადასხვა მასალა. ანალოგიური გადაწყვეტაა III უბნის კოშკშიც, მხოლოდ იქ უფრო მარტივია.

კოშკის სადგომები განათებას ლებულობდნენ ქალაქისკენ მდებარე თითო სარკმლით (სურ. 15, ტაბ. XVI). სარკმლები, სხვა კოშკების მსგავსად, ზემოთკენ ვიწროვდება, მაგრამ დამთავრება არც ერთს არა აქვს. კოშკის კედლები საში მეტრის სიმაღლეზეა შერჩენილი. ჩვენი ვარაუდით ქერამდე კიდევ ერთი მეტრი მაინც აკლია. სარკმლების გადახურვა, ისე, როგორც ეს XX უბანზე იყო, შეისრული უნდა ყოფილიყო. ასეთ ფორმას ზღუდის არქიტექტორი იყენებს ყველა კოშკის კარებზე.

კოშკი, სხვა კოშკების მსგავსად, გადახურული ყოფილა ბანურად. გადახურვა ეყრდნობოდა ხის კოჭებს, რომლებიც ხანძრის დროს დამწვარა და შიგ ჩაცენილია. ეს დამწვარი და გარუჯული კოჭები სხვადასხვა მდგომარეობაში ბლომად იყო ნაპოვნი.

ბანზე აშავალი კიბის უჯრედი გადახურული იყო ცილინდრული კამარით და ნაგები—ალიზით.




სურ. 17. კოშკი 2. ინტერიერის რეკონსტრუქცია

კოშკის ალიზის კედლები აქაც თიხის ხსნარითაა შელესილი. ძლიერი ხანძრის კვალი კედლებსაც კარგად ეტყობოდა. იმავე ხანძრის მიერაა დამწვარი ის ხის ჯოხები, რომლებიც კედლებში ჩარკობილია დაახლოებით 2 მ სიმაღლეზე. მათ გამოიყენებდნენ ტანსაცმლის, თუ სხვადასხვა ნივთის ჩამოსაკიდად.

მესამე კოშკი (უბანი XX). მიწაყრილის მომდევნო მოკვერცხილი შემადლების წვერზე საცდელი თხრილი გაეავლეთ. თხრილში პირველივე დღეებში გამოვლინდა რთული სურათი. 50—70 სმ ჭვეშ აღმოჩნდა. დუღაბივით მაგარი მოზელილი თიხა. ეს ფენა 70-80 სმ სისქისა იყო, რის შემდეგაც დაიწყო ალიზის წყობა, ალიზის სამი-ოთხი ფენის ალების შემდეგ განაკვეთი უფრო გართულდა: შუაში ფხვიერი მიწა ამოდიოდა, ბოლოებში კი—ალიზი. ამის შემდეგ შეეუღლებით თხრილის გაფართოებას. საბოლოოდ მალე დადგინდა ზღუდის ორფენიანობა; მიწაყრილის შიგნით—ალიზის კოშკოვანი კედლის არსებობა.

კოშკის შიგნიდან და გარედან გაწესების შემდეგ გამოჩნდა ფორტიფიკაციული ნაგებობის ახალი სახე, რომელსაც საქართველოში ჯერჯერობით ანა-



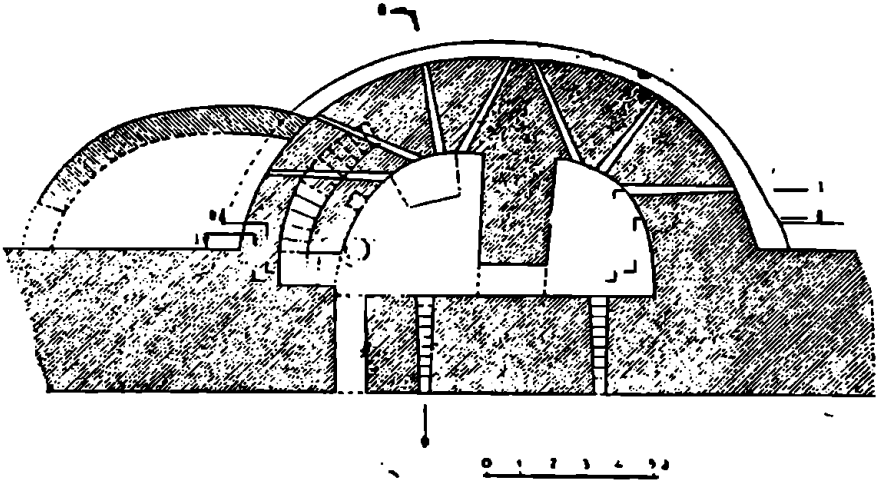
სურ. 18. კოშკი 2. ინტერიერის რეკონსტრუქცია

ლოგია არა აქვს (ეს იყო პირველი კოშკი, რომელიც ჩვენ გაეთხარეთ. ფაქტიურად აქ გაიხსნა მიწაყრილისა და ზღუდის საიდუმლოება).

კოშკი ქალაქის კედელთან კონსტრუქციულად ერთ მთლიანს წარმოადგენს და ერთიანად ნაგებია ალიზით. ალიზში ბზე საკმაოდ ბლომად ურევია. ფორმით ალიზი ძირითადად კვადრატულია, მაგრამ აქა-იქ ურევია აგურიც. კვადრატული ფორმის აგურში კარბობს 47 და 48 სმ ზომის, რომლებიც სისქით 10 ან 11 სმ. შემაკავშირებლად გამოყენებულია მოზელილი თიხა. შრეების სისქე საშუალოდ 1,5—2 სმ.


გალაენის გარეთ კოშკი ნახევარწრედ გამოდის. ამ შემთხვევაში წრე არ არის ზუსტი, იგი თითქმის ოდნავ დაკუცლებულია. თანაც, გარკვევით უნდა აღინიშნოს, რომ კოშკი მთლიანად გარედან კი არ არის მიდგმული ზღუდის კედელზე, არამედ კედელშია შესული (სურ. 19). მაგალითად, კოშკებს შორის გალავანი სიგანით თუ 4,5 მ, კოშკის არეში მხოლოდ 3 მ. ასეთივე სისქისაა კოშკის

გარეთა კედლები. ასეთი გადაწყვეტა თავისთავად ხუროთმოძღვრის სწორ გაზრებაზე შიგვითითებს.



სურ. 19. კოშკი 3. გეგმა

კოშკის გაუმენდისას აღმოჩნდა, რომ იგი ხანძრისგანაა დანგრეული. ნახანძრალი ეტყობოდა არა მარტო დამწვარ ხის კოჭებს, არამედ კედლებსაც, ძლიერი ხანძრის შედეგად კედლებზე ნალესობა გაშავებულია, ხოლო იქ სადაც ნალესობა ჩამოცვენილი იყო, ალიზის კედლების ზედაპირი გაწითლებულია.



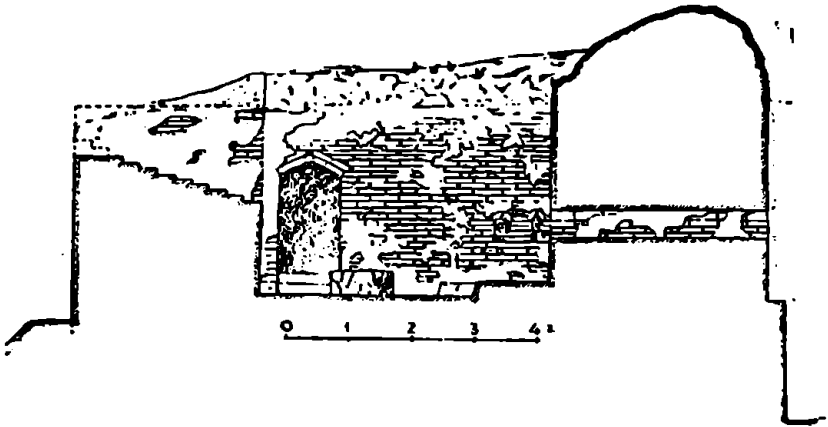
სურ. 20. კოშკი 3. ვინაყეთი II—II

ხანძრის დროს შიგ რაც იყო ყველაფერი დამწვარა. ბანური გადახურვა, დამწვარ კოჭებთან ერთად, ჩაქცეულა. გარუჭული და დამწვარი ხეები კოშკის შიგნით ბლომად ეყარა. კოჭების ნაწილი მიწაზე იდო, ნაწილი კი ერთი ბოლოთი იყო გადმოკიდული ან კედლებზე მიყუდებული. როგორც ეტყობა, ხანძრის შემდეგ კოშკები არ გამოუწმენდათ, არამედ ისევე დატოვებული და შემდეგში სეგანგებოდ ამოვსებული.

კოშკი შიგნით, ორი მეტრის სისქის მქონე კედლით, ორადაა გაყოფილი, რითაც იქმნება სეგმენტური გეგმის მქონე სადგომები. ამ სადგომებიდან პირველი მეორეზე შესამჩნევად დიდია. ასეთი გადაწყვეტა შემთხვევითი არ არის, რადგან პირველი, ძირითადი ფუნქციის გარდა, განმანაწილებელ-კესტიბიულის როლსაც ასრულებს. აქვეა კოშკში ქალაქიდან ერთადერთი შემოსასვლელი და იმავე კუთხეში იწყება ბანზე ასასვლელი.

კოშკს გადახურვა არ შერჩენია, მაგრამ ამოწმენდის დროს, როგორც აღვნიშნეთ, კარგად ჩანდა დამწვარი კოჭები და მათი განლაგებაც კი. კოჭები განლაგებული ყოფილა შუა კედელზე დაყრდნობით, ე. ი. ზღუდის მიმართულებით. უფრო წვრილი ხეები დაწყობილი იყო საპირისპირო მიმართულებით, რის ზემოთაც ბანის ტყეპნილი თიხა იქნებოდა.

კოშკის შიდა სადგომები ვათვალისწინებელი ყოფილა გარნიზონის სამყოფად, საზევრავად და სხვა, ხოლო თავდაცვა და მტრის მოგერიება ხდებოდა ბანიდან.



სურ. 21. კოშკი 3. განაკვეთი III—III

კოშკის გარეთა კედლებში სამშერები განლაგებულია რადიალურად და იატაკის ზემოთ ერთ მეტრზე მდებარეობენ (სურ. 19, 20). სამშერები შიგნიდან სიმაღლით საშუალოდ 45—50 სმ, სიგანით—25—30 სმ. ხერხები გარეთკენ პორიზონტულად მიემართება, ხოლო გვერდებიდან ოდნავ ვიწროვდება. სამშერი პირველ ოთახში ოთხია, მეორეში—სამი. ისინი ნახევარწრიული კოშკის კედლებში ისეა განლაგებული, რომ დაზევრვა ხდება მთელ ფრონტზე. განაპირა სამშერები კი თითქმის ზღუდის პარალელურებია. მათი დახმარებით; ერთი მხრივ, გვერდითი კოშკების მდგომარეობას იგებდნენ, ხოლო, მეორე მხრივ, ათვალეგრებდნენ ზღუდის მისადგომებს. ამრიგად, გარეთა სივრცე მთლიანად მშერის ორბიტში იყო.

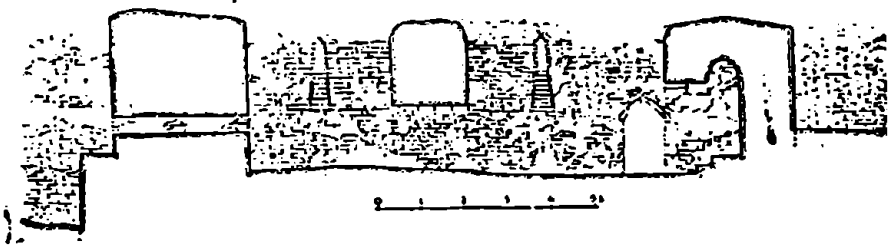
კოშკის პირველ ოთახში, სამშერების წინ, ფართო, ტახტივით 25—30 სმ ალიზისავე შემალღებია. ეს „ტახტი“ ღამით მცველების წამოსაწოლი უნდა ყოფილიყო

ბანზე ასასველელი კედლის კიბე შემოსასველელის მარცხნივ მდებარეობს. კიბე ჯერ პირდაპირ მიდის, შემდეგ მარჯვნივ უხევს და წრიულ კედელს მიჰყვება (სურ. 19, 20, 22, ტაბ. XX). ამ კიბით ბანზე აღიოდნენ მწვერავეები და მებრძოლებიც.

ქალაქიდან შემოსასველელის პირდაპირ, ბანზე ასასველელის კუთხეში, მოზრდილი თონეა ჩადგმული. თონე სპეციალური დანიშნულებისა იყო. მტრის გარემოცვის შემთხვევაში თონეში გაჩაღებულ ცეცხლზე ააღლებდნენ ფისს, წყალს და სხვა სითხეს. ბანზე ასასველელის კუთხეში იგი იმიტომ იდგა, რომ ცხელი სითხე ქვემოდან ზემოთ სწრაფად მიეწოდებინათ. სხვა შემთხვევებში კი მას გამოიყენებდნენ კერად.

კოშკის ოთახები კარით ერთდებოდა. განათება ორივე ოთახს ეზოსკენ მდებარე თითო სარკმლიდან ჰქონდა.

კოშკის კარ-სარკმლები ისრული თაღებითაა გადახურული (სურ. 21, 22, ტაბ. XX). სარკმლები ვიწროა და ორი აგურის ერთმანეთზე მიყრდნობით ადვილად იხურება. შეერთების ადგილას სპეციალური აგური კლიტეს ჰქმნის. უფრო რთულია კარების გადახურვა, რადგან გასასველელები ერთი მეტრისა და ცოტა მეტი სიგანისაა. მშენებლებს გამოუყენებიათ გაბეღული კონსტრუქცია. სიბრტყეზე ალიზის ორი რიგის დალაგებით ისრული თალია მიღებული. შუაში კი კლიტედ სპეციალურად დამზადებული ალიზია გამოყენებული. ალიზის ასე ბრტყლად დალაგება სასიფათოა, რადგან შეიძლება იგი ჩამოვარდეს არა მარტო ზედა წყობის დაწოლით, არამედ თავისთავადაც, რადგან მას არაფერი იკავებს გარდა ხსნარისა. ასეთი კონსტრუქციის გამოყენება მშენებლების დიდ გამოცდილებაზე მიუთითებს. ჩვენ ზუსტად არ ვიცით კოშკი და მასთან ერთად კარები რამდენ ხანს იყო მოქმედებაში, ხოლო ამოვსების შემდეგ ამ თაღებმა ჩვენამდე კარგად მოაღწია.




სურ. 22. კოშკი 3. განაკეთი I—I.

კოშკის ამოვსების დროს სამივე კარი ერთნაირად არ ამოუქოლიათ. შავალითად, ოთახებს შორის შემაერთებელი კარის ორივე მხარეს ალიზის ერთი რიგით კედლები იყო ამოყვანილი, ხოლო მათ შორის ადგილი ამოუვსიათ მიწით (ტაბ. XXI). ამის შემდეგ, ახალი კედლების ორივე პირი შეუღესით (შელესვისას რაიმე ხელსაწყო არ არის ნახმარი, არამედ ხელითაა გადაღესილი, რის გამოც თითების მოძრაობის კვალი კარგად ემჩნევა). რაც შეეხება შემოსასველელსა და ბანზე ასასველელს, ისინი არ ამოუშენებიათ. ისე ამოუვსიათ.

თაღების გარდა მშენებლებს კამარაც აქვთ გამოყენებული. ბანზე ასასველელი კიბის უჩრდელი გადახურული ყოფილა ცილინდრული კამარით. კამარის





სურ. 23. კოშკი 3. შრილოუას ფასადი

მცირე ნაწილმა მოაღწია ჩვენამდე. აქ ალიზის აგურები დალაგებული იყო სიმალღზე. ასე რომ, აგურები ერთმანეთზე სიბრტყეებითაა მიწყობილი. ასეთ შემთხვევაში აგურების გამოვარდნა მოსალოდნელი არ იყო.

მშენებლებს რომ დაცვის ყველა მომენტი კარგად ჰქონიათ. გათვლილი, ამისი ერთი დამამტკიცებელი სარკმლის გადაწყვეტაცაა. სარკმლის ძირი შიგნიდან იწყება კაისი სიმაღლეზე და შემდეგ საფეხურებით ზემოთკენ აღის (სურ. 22). ცხრა საფეხურით ერთი მეტრით მალღდება სარკმლის გარეთა პირი. ასეთ პროფილის მქონე სარკმელში, თუ მტრის ისარი შემოვიდოდა იგი მოხედებოდა ჰერს, რითაც დაცული იქნებოდა კოშკში მყოფი მეომარი. გარდა ამისა, თვით სარკმელი შიგნიდან განიერდება, რითაც ხდება სინათლის გავრცელება. ამ ხერხმა, როგორც კარგად ცნობილია, შუა საუკუნეების არქიტექტურაში დიდი გავრცელება ჰპოვა.

კოშკი ორივე მხრიდან კარგად ყოფილა შელესილი. შიდა შელესვა ხანძრისგან დამწვარ ადგილებზე გაწითლებული ან გაშავებული იყო, ხოლო სადაც ალი არ მოსდებია, იქ ჩვეულებრივი თიხის ფერი ჰქონდა. შიდა კედლების ნალესობის სისქე ერთ სანტიმეტრს არ აღემატება, გარედან კი სქელია, თითქმის 2—3 სმ. ეს გასაგებია, რადგან გარეთა ნალესობას ევალებოდა ატმოსფერული ნალექებისაგან ალიზის კედლების დაცვა.

კოშკისა და ზღუდის თავდაპირველი სიმაღლე ზუსტად არ ირკვევა ზედა ნაწილის მორღვევის გამო. ამჟამად, ალიზის კედლები შიგნიდან 3,5 მ სიმაღლისაა. გარედან დაახლოებით იატაკის დონეზე იწყებოდა ცოკოლი, რომელიც მიწაში ჩადიოდა და იმავე დროს საძირკველსაც წარმოადგენდა. ამ შეერილი ნაწილის სიმაღლე თითქმის სამ მეტრამდეა (სურ. 23, ტაბ. XIX).

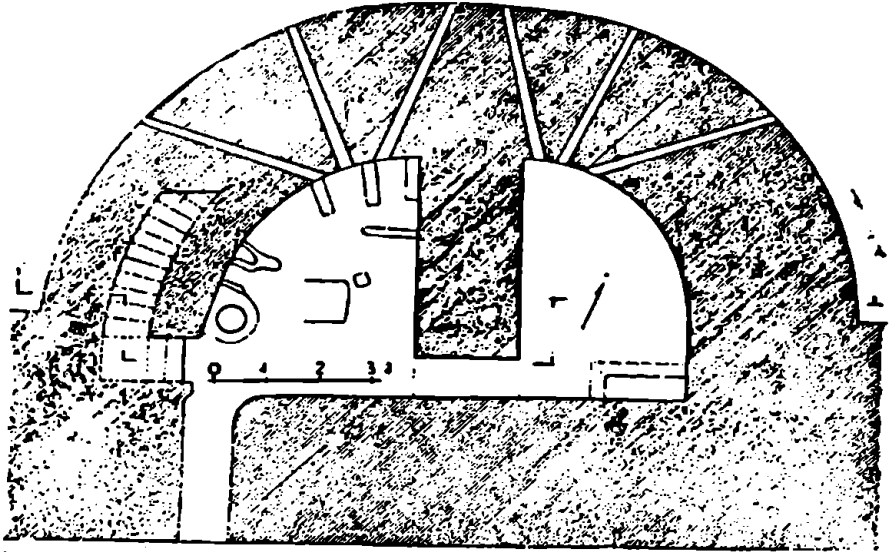
მეოთხე კოშკი (უბანი III). კოშკი მდებარეობს იმავე ხაზზე, ახლანდელი გზის მარჯვენა ნაპირას. იგი ზღუდის დასავლეთ მონაკვეთში, მტკვრიდან მოყოლებული მეოთხეა. სამწუხაროდ, კოშკი ჩვენ მიერ გათხრილი კოშკებიდან ყველაზე მეტადაა დაზიანებული. მისი ზედა ნაწილი, არც თუ ისე დიდი ხნის წინათ, მოსახლეს მოუჭრია. გარეთა კედელი სამ მეტრამდეა შერჩენილი, ქალაქისკენ მდებარე კი უფრო მეტადაა დაზიანებული (სურ. 24, ტაბ. XXI).

კოშკი ტიპით ისეთივეა, როგორც XX და XXXV უბნების კოშკები. ისინი მხოლოდ დეტალებით განსხვავდებიან ერთმანეთისაგან. ამიტომ მოკლედ აღვწერთ.

გეგმის ნახევარწრიულ ფორმაშიც ორი სადგომია მოთავსებული. კოშკის წესასეული მარცხენა ოთახის კუთხიდან აქვს. პირველი ოთახი, როგორც სხვაგან, მეორეზე დიდი და რთულია. შემოსასვლელის კუთხიდან იწყება კიბე, რომელიც ბანზე და გალავნის საბრძოლო ბილიკზე აღის. შემოსასვლელის პირდაპირ ისევე თონება. იგი იატაკზე მაღლაა და შემოღესილია 20 სმ სისქის თიხით. სხვა კოშკების ანალოგიური თონების მსგავსად, ბლომად იყო ნაცარი და ნახშირი.

ორივე სადგომის გარეთა კედელში სამ-სამი სამზერია მოწყობილი. მეორე სადგომის სამზერების წინ ცარიელი ადგილია, პირველ სადგომში კი საკმაოდ რთული სურათია. ალიზის კოშკში ალიზისავე მასალით გაკეთებულია შემადლებანი (სურ. 25, 26, ტაბ. XXI). სამი ერთნაირი, საჭდომივით შემადლება მოთავსებულია სამზერების წინ, ხოლო მეოთხე (უფრო თხელი) მათ წინაა. ისინი სისქით 20—25 სმ, სიმაღლით—40 სმ. თითოეული მათგანი კედელთანაა

დაკავშირებული და კარგადაა შეღესილი. მათი დანიშნულების დადგენა ძნელია. ისინი საჭლომებს კი მოგვევაგონება, ჰავრამ მუდმივ სახმარად თიხის საჭლოში არ გამოდგებოდა. უფრო მაღალი, განიერი და გარკვეულ ფორმას მოკლე-



სურ. 24. კოშკი 4. გეგმა

ბული შევრილია თონის მარჯენიე (უფრო წესიერი ფორმის შევრილი იყო XXXV უბნის-კოშკში, ისევე თონის გვერდით). იქვე, ოთახის შუაზე, მცირედ პანდუსივითაა აწეული და გვერდზე კვადრატული შემადგენაა.




სურ. 25. კოშკი 4. განაკვეთი I—I

კოშკის მეორე ნაწილში მხოლოდ სწორკუთხა მინაშენია მარჯენიე კუთხეში (სურ. 24). ეს აბაზანის მაგვარი მინაშენი XXXV უბანზე მიკვლეული მინაშენის მსგავსია ზოგადად, მაგრამ ეს იმაზე მარტივი და პატარაა.

მეხუთე კოშკი მდებარეობს III უბნის მომდევნო შემადგენაზე. საუკუნეებს გადარჩენილი ზღუდის ნაწილში ეს იყო უკანასკნელი კოშკი.

გათხრების პირველივე დღეებში ცხადი გახდა, რომ ეს კოშკი გამოირჩეოდა სხვებისაგან. ფაქტიურად იგი არცაა კოშკი სრული ამ სიტყვის მნიშვნელობით. ჩატარებულმა გათხრებმა ყველა კითხვაზე პასუხი როდი მოგვცა. სიბოლოოდ ასეთი სურათი წარმოგვიდგა: კოშკის ქვედა ნაწილი სხვა კოშკებში თუ 2—3 მ სიმაღლეზე ალიზით ამოყვანილ მასივს წარმოადგენდა, აქ მასივის სიმაღლე 4 მ ლემატებოდა (ტაბ. XXIII). ამ ერთიან მასაზე 80 სმ სიმაღლეზე დაუსხამთ დულაბივით მკვრივი, მოზელები თიხა. ამას მოსდევს ალიზის აგურის ერთი ფენა, რის შემდეგაც მოხაზულია ისეთივე ორსადგომიანი კოშკი, როგორიც ზემოგანხილული ოთხი კოშკიდან სამ შემთხვევაში ვნახეთ. აღნიშნული ალიზის ერთი ფენის შემდეგ კოშკის კედლები ამოყვანილია 70 სმ სიმაღლეზე თიხატყეპნილით, რის შემდეგ ისევ ალიზის კედელი მისდევდა. მისგან შერჩენილია 2—3 ფენა. კოშკის სადგომებს შორის გამყოფი კედელი, სისქით 1,9 მ, ამოყვანილია მთლიანად ალიზით. საერთოდ კოშკში ნახმარი ალიზი ზომით სხვა კოშკების მსგავსია (46×46×11; 48×48×12 სმ), მაგრამ არის გამონაკლისებიც (40×46; 44×46; 44×44; 51×51 სმ).



სურ. 26. კოშკი 4. ზედი სამხრეთიდან (ნახ. არქ. გ. მარკანიშვილისა)

არც ერთი ჩვენ მიერ გათხრილი კოშკი ასე მალლა არ იწყებოდა. თანაც, დანარჩენის კედლები მხოლოდ ალიზისა იყო. ამ კოშკის გარეთა კედლები თითქმის 1,5 მ სიმაღლეზეა შერჩენილი, შესასვლელი კი არსად ჩანს. სადგომებს შორის მდებარე კედელში კარია.

კოშკს გამოყენების კვალი არ ეტყობა. სხვა კოშკებში ყველაფერი მათ ხანგრძლივ გამოყენებაზე მიუთითებდა. ზემოთ აღნიშნული კოშკები თუ ხან-

ძარბა. გამოიყვანა მწყობრიდან, აქ ხანძრის კვალი აბსოლუტურად არ ჩანდა. ასე რომ, როგორც ირკვევა, კოშკის მშენებლობა დაუწყიათ და შემდეგ იგი მშენებლობის პროექტშივე ამოუყვანიათ.

კოშკს მხოლოდ ერთი დანიშნულება შეიძლება ჰქონოდა: იგი ბანიდან ქალაქის დაცვას მოემსახურებოდა. ციხის კედელსა და კოშკის ბანს, საბრძოლო ბილიკის სახით, დაცვის ერთიანი ხაზი აკავშირებდა. ამ საერთო ხაზში იქნებოდა ჩართული ეს კოშკიც.

სამწუხაროდ, ქალაქის ზღუდის დანარჩენი ნაწილი დანგრეულია, რაც არ გვაძლევს საშუალებას შევამოწმოთ—ერთადერთი იყო ეს კოშკი, თუ კიდევ იყო მსგავსი. გათხრილი ნაწილის მიხედვით ეს შეიძლება გამონაკლისად ჩაითვალოს.

ზღუდის სხვა ადგილები. მართალია, ზღუდის ხაზის გაგრძელებაზე ზღუდე მოშლილი იყო, მაგრამ ნაშთების ძებნა აუცილებელი იყო. დასადგენი გეჟონდა, თუ როგორ შემოფარგლავდა ზღუდე ქალაქს. ცხადია, იგი გრძელდებოდა ჩრდილოეთით და აღმოსავლეთით მშვილდისებრ მორკალული თხრილის კონცენტრულად. ამ მიზნით ყველგან, იქ სადაც თავისუფალი ადგილი იყო, გავავლეთ საცდელი თხრილები, რადგან ეს მხარე მკიდროდა დასახლებული, ამიტომ მოხერხდა მხოლოდ შვიდი თხრილის გაკლება. ამ თხრილებიდან ოთხში დადასტურდა ალიზის კედლის არსებობა, დანარჩენში კი გვიან ნასახლარებს წაეაწყდით. თხრილებში შერჩენილი ალიზების რიგი ოთხიდან ათამდე იყო. ზოგან თხრილში ზღუდის მხოლოდ კედელი იყო აღმოჩენილი, ზოგან კი ალიზის წყობა 9—10 მ სიგანეზე ვრცელდებოდა (უბ. XXV). ცხადია, ასეთ ადგილებში კი კოშკები უნდა მდგარიყო. ალიზის ზომები ისეთივეა, როგორც დასავლეთ მონაკვეთში (კვადრატული აგურის ზომაა 47 და 48 სმ, ხოლო სისქე 10, 11 სმ), რაც იმაზე მივიკითხებ, რომ ალიზის კოშკოვანი ზღუდე ქალაქს რკალურად შემოუყვებოდა. მისი ორივე ბოლო მდინარია ნაპირს ებჯინებოდა.

საჭირო იყო დაგვედგინა, თუ რას წარმოადგენდა მტკვრის მხარეს ქალაქის გამაგრების სისტემა. არაშტუთ ალიზის კედლები, არამედ მიწაყრილიც არ ჩანდა. ამ მიზნით რამდენიმე ადგილას გაკეთდა საცდელი თხრილები, რის შედეგადაც მივიღეთ საერთო სურათი.

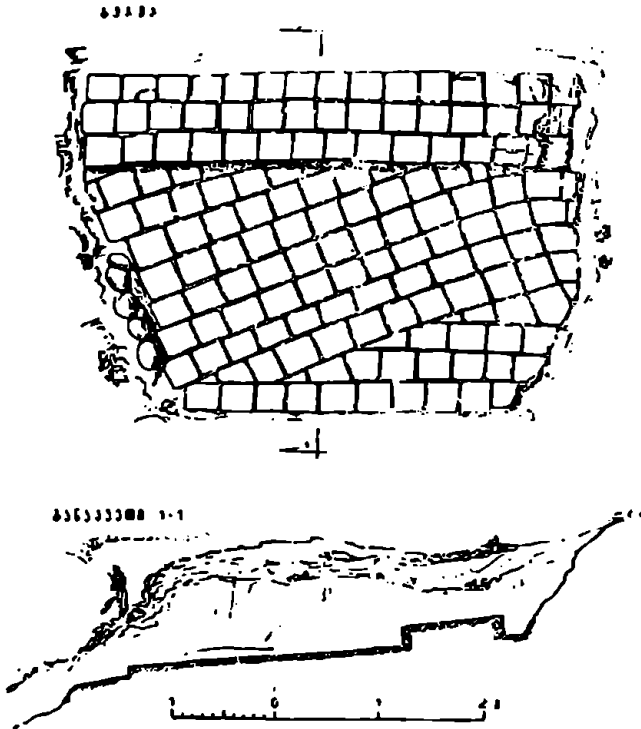
ჩერ კიდევ 1954 წელს ამ ხაზზე, კოლმეთურნეობის მიერ სასილოსე ორმოს გათხრის დროს აღმოჩნდა ალიზის კედელი (უბ. XIX). ამ კედლის ნაშთის ზემოლან გადაწმენდის შემდეგ გაირკვა, რომ ალიზის ზომები განსხვავებული იყო კოშკებისა და ზღუდისაგან. ალიზის ზომებია:  $46 \times 55 \times 10$ ,  $47 \times 50 \times 10$  სმ და ნახევარაგურის:  $23 \times 48 \times 10$ ,  $24 \times 45 \times 11$  სმ.

30-ოდე წლის წინათ ამ კედლის გაგრძელებაზე, აღმოსავლეთით, საიკრე ორმო ამოულიათ, რასაც გაუწყვეტია ზღუდე. მისი ორივე მხარე განსხვავებულ სურათს იძლევა.

ორმოს აღმოსავლეთით კედლის სიგანე არ ირკვევა, მხოლოდ მისი შიდა პირია დარჩენილი (უბ. XXVI—1). ოციოდე მეტრზე დარჩენილი კედელი შიგნიდან გავაშიშვლეთ. აღმოჩნდა სხვა ადგილებთან სრულიად განსხვავებული კონსტრუქცია. ალიზის ერთ ფენაზე აღმართული იყო თხატკეპნლი. ასეთი კედლის სიმაღლე ზოგან 1,5 მ აღწევდა. ერთგან ალიზის ქვეშ სამიოდე მეტრის სიგრძეზე შერჩენილი იყო კირის დულაბზე ნაგები იატაკი (მისი კონსტრუქცია ასეთია: თხელი ნალესობის ქვეშ, სქელ დულაბზე დაწყობილია მაგრად გამოშვარი მოშვანო აგური, ხოლო მის ქვემოთ ღორღიანი დულაბია დასხმული). რადგანაც ამ იატაკის ფრაგმენტი ზღუდის შიგნით ქალაქის ტერიტორიაზეც

გრძელდებოდა, ამიტომ ცხადი იყო აქ სხვადასხვა ფენასთან გვერდითი საჭმე. იატაკი რომელიღაც შენობისაა, კედელი კი ზღუდის ერთ-ერთი შეკეთების დროინდელი უნდა იყოს. თიხატყეპნილი მეტად მკვირივია. კვადრატული ალიზის გვერდები ცვალებადია: მაგალითად, 45, 46, 47, 52 სმ. მათში ჰარბობს 45 და 47 სმ აგური.

ორმოს დასაყვანის მხარეს უფრო რთული სურათი წარმოგვიდგა (უბ. XXVI—2). აქ დაზიანებული ალიზის კედლის სივანე სამ მეტრს აღემატება. ალიზის კედლის მოხსნის შემდეგ აღმოჩნდა რომელიღაც შენობის ნაშთი (სურ. 27, ტაბ. XXIIIa), დარჩენილი იყო ოთახის იატაკის ფრაგმენტი (ფერდობის გამოფიტვის გამო იატაკის გარეთა მხარე დაწეულია). იატაკზე მთლიანად მოფე-



სურ. 27. უბანი XXVI—2

ნილი იყო აგური (კვადრატული აგურის ზომებია: 30, 31 სმ. სისქე—7, 8 სმ). ოთახის კედლები არ დარჩენილა, ამიტომ მისი საზღვრები არ დგინდება. იატაკის საშხრეთის ნაწილი 95 სმ სივანეზე ამოდებულია. შემადგენელი მიღებულია აგურის ორი ფენის დაწყობით. თვით აგურში ბევრი ბზე ურევია და გამოყვარია ცუდად. შემაკავშირებლად გამოყენებულია თიხის ხსნარი.

ოთახის ფრაგმენტის დასაველეთით, კირის ღულაბზე ნაგები შენობის ნაშთია დარჩენილი. ყველა ნანგრევზე გადადიოდა ალიზის ზღუდე. თვით შენობის ფორმების ან სხვა საკითხების გარკვევა არ ხერხდება.

XXII უბანი ყველაზე რთული და საინტერესო გამოდგა მტკვრის მხარეზე მდებარე საცდელი თხრილებიდან. ეს ადგილი შეირჩა ნიშანდობლივი შემადგენლების მიხედვით. ამ შემადგენლის ქვეშ იმალებოდა ორი კედელი და სამარხები. იმ მცირე ფართობზე, რომელიც აქ გაითხარა, აღმოჩნდა რამდენიმე სამარხი. ყველა მიცვალებული ქრისტიანული წესით იყო დაძაბული (როგორც ეტყობა, აქ სამაროვანის ნაწილთან გვაქვს საქმე).

თხრილში აღმოჩენილი ალიზის ორი კედელი ცერად ებჯინება ერთმანეთს. ერთი მათგანი მტკვარს გადამყურე ქედს მიჰყვება, ხოლო მეორე — ჩრდილო-აღმოსავლეთით მიემართება. ამ კედლებიდან ქედზე გამავალი მალაღია და წყობით ისეთივეა, როგორც ქალაქის დასავლეთის კოშკოვანი ზღუდე. ალიზის ზომებიც ისეთივეა (46, 47, 48 სმ). მეორე, ცერად მიმავალი კედელი ათიოდე მეტრზე ვრძელდება. ეს კედელი ალიზის პორიზონტული წყობით კი არ არის ნაგები, არამედ ეტყობა რელიეფს მიჰყვებოდა და ამიტომ რიგები დასავლეთისკენ დაქანებულია. ამ კედლის ალიზები მეორე კედლის ალიზებზე პატარებია (მაგ. 42, 43, 44, 45 სმ).

ქალაქის ეს მონაკვეთი ორჯერ ყოფილა სამაროვნად გამოყენებული. პირველად შიდა, ცერად მიმავალი კედლის აგებამდე და მეორედ მას შემდეგ, როდესაც ორივე კედელი მწყობრიდან გამოვიდა.

პირველი სამაროვნის ორმოსამარხები სხვადასხვანაირად იყო გადაწყვეტილი. მაგალითად, ჩრდილოეთით მდებარე ორი სამარხისათვის სპეციალურად მოწაზადებული იყო დიდი ორმოები, სადაც შემდეგ მოხელილი თხის ჩასასვენებელი გაუკეთებიათ (ეს თიხატკეპნილი და ნიადაგი კარგად განირჩევა ერთმანეთისაგან). კედლის სამხრეთით ერთი სამარხი ჩვეულებრივი ორმოსამარხია, ხოლო მეორეს გვერდებზე და ზემოდან ალიზები ჰქონდა შემოწყობილი.

ალიზის კედლის ასაგებად ერთი ფენა რიყისქვა დაუწყვიათ. ამ ფენას ზოგიერთი სამარხი გაუფუჭებია. ამ ფართობზე მიკვლეული ყველა სამარხი უინვენტარია.

მეორე პერიოდის სამარხებიდან გათხრილ მონაკვეთზე მხოლოდ ორი სამარხი იქნა აღმოჩენილი. ორივე სამარხი ბავშვისა იყო. ერთი მათგანი მოთავსებული იყო საკმაოდ მაღლა, კედლების შეერთების ადგილას და კრამიტყუთს წარმოადგენდა. ბავშვი იმდენად პატარა ყოფილა, რომ ყუთის გვერდებზე და ზემოდან მხოლოდ თითო კრამიტია გამოყენებული (კრამიტის ზომები: სიგრძე 42, განაერი ბოლო—32, მოკლე ბოლო 26 სმ). ამ სამარხს მხოლოდ რამდენიმე მძივი აღმოაჩნდა.

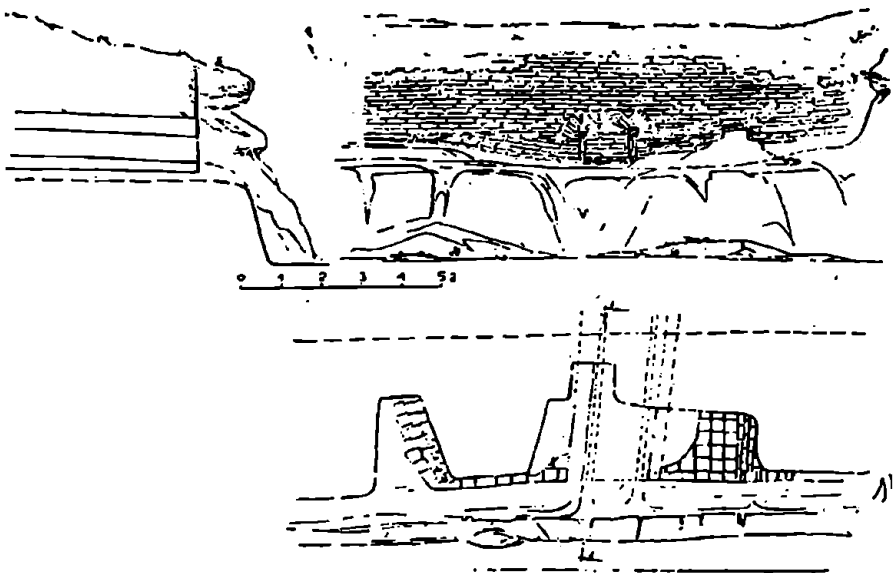
ბავშვის მეორე სამარხი ორიგინალურია. ცერად მიმავალი კედლის გარეთა პირი ოციოდე სანტიმეტრზე გამოუჭრიათ და შიგ ჩაუსვენებიათ მიცვალებული (ტაბ. XXI V). ეს ბავშვიც იმდენად პატარა ყოფილა, რომ გარედან ერთი ალიზის აგურის მიფარების მეტი არაფერი დასკირებია (ალიზის ზომები: 45×45×10 სმ).

მტკვრის გამყოლი კედლის გამოსაჩენად აღწერილი თხრილების აღმოსავლეთით კიდევ სამი საცდელი თხრილი გაკეთდა (უბ. XXVI I—1, 2, 3). ყველა მათგანში ალიზის კედლის არსებობა დადასტურდა, მაგრამ მათ გავრძელებაზე კი რელიეფი ჩარეცხილი იყო და ალიზის კედელიც აღარ დაგვიხვდა.

თუ შევაჩამებთ ამ ხაზზე ჩვენ მიერ ნანახ კედლის სიგრძეს, იგი ზღუდის სამხრეთ-დასავლეთის კუთხიდან აღმოსავლეთით ორასიოდ მეტრზე გრძელდება. ამ ადგილას ხევი იწყება და კედელი ძირს უნდა ჩასულიყო და ხევი გადაეპრა (ხევში წყარობნია, ცხადია, იგი ქალაქის ფარგლებში იქნებოდა). ამ ხაზზე მიწის ზემოთ კედლის ნაშთი არ ჩანს (ფერდობები ისეა გადაარეცხილი, რომ საეჭვოა დამატებითი თხრილების გავლებამ რაიმე მოგვეცეს).

ხევის ვალმა საკმაოდ მოზრდილი კონცხი იქმნება. კონცხის ზედაპირი გადაარეცხილია, ნაწილობრივ კი პირი მორღვეული აქვს, ამიტომ ზღუდის ნაშთი არ დარჩენილა.

კონცხის მეორე მხარეს „ხიზანანთ გორამდე“ იქმნება უბე, ამიტომ აქ სხვანაირ გადაწყვეტას შევხვდით. ხევის ძირში დაახლოებით 10 მ სიგრძეზე დაგებულია დიდი ზომის აგური (30×30×8 სმ). ცხრა რიგის შემდეგ შუაზე შემადლებაა, სადაც ერთმანეთთან ახლოს ორი ხვრელია დატანებული. თალოვანი ხვრელის სიმაღლე 50 სმ, ხოლო სიგანე საშუალოდ 12 სმ. აგურის ასეთი კონსტრუქციის ზემოთ და გვერდებზე წყობა გრძელდება ალიზით (სურ. 2E). ასეთი კედლის ამოყვანა აუცილებელი შეიქნა, ალბათ, ზღუდის კედლის გადასატარებლად ჩაეარდნით ადგილას. ამასთანავე, კედლის ძირას გამომწვარი აგურის წყობა სქელ დუღაბზე ნაქარნახევი უნდა იყოს იქ წყაროს არსებობით (ამჟამად წყარო უფრო ქვემოთ გამოდის). წყაროს წყალს კი დაუტოვეს ორი ხვრელი.



სურ. 2B. წვალგამუვანი არხი

ხიზანანთ გორას აღმოსავლეთით ღრმა და განიერი ხევი მოსდევს. ამ ხევში წყაროა. წყაროც, ზემონახსენები ხევის წყაროს მსგავსად, ქალაქის ზღუდის შიგნით უნდა ყოფილიყო.



ხევის გაღმა, ქალაქის ირგვლივ გამავალ თხრილამდე, სოფლის მცხოვრებლებს მიწა მოუსწორებიათ და ბევრგან მტკვრის ტერასაც ჩანს. ამიტომაც ამ ხაზზე ზღუდის ნაშთი არ არის შერჩენილი. მტკვრის მხარეზე გამავალი ზღუდის კვალს სხვაგან ვერ მივაცვლიეთ.

ქალაქის ირგვლივ გამავალი ალიზის კოშკოვანი ზღუდის შესწავლა ამით ამოიწურა (ვასათხრელი. მეტი არსად დარჩა). მონაპოვარი მასალის მიხედვით შედარებით კარგად ირკვევა თუ რას წარმოადგენდა ქალაქის გამაგრება.

ნაქალაქარის დასავლეთ მონაკვეთში, როგორც განხილვიდან ჩანდა, სამასროდ მეტრის მანძილზე შერჩენილა მიწაყრილი და მის შიგნით ალიზის ზღუდე. ამ მონაკვეთზე ჩვენ მიერ გაითხარა ხუთი კოშკი, ხოლო მათი მომდევნო შეექვსე, ჩვენს იქ არ ყოფნაში მოთხარა კოლმეურნეობამ.

მალაღი და მძლავრი მიწაყრილის რელიეფს გათხრამდე ეტყობოდა თანაბრად განლაგებული შემალღებები, რომლებიც ფერდობზე ტალღისებურად გამოიყურებოდა (ეს შემალღებები და ტალღები ტოპოგეგმაზე კარგად აისახა). გათხრებმა გახსნა მიწაყრილის საიღუმლოება და შემალღებების ქვეშ აღმოჩნდა კოშკები, რომლებსაც აერთებდა გალავანი. კოშკებს შორის თითქმის თანაბარი ინტერვალია. კოშკების ცენტრებს შორის საშუალოდ 60 მ. ზღუდე შიგნიდან ერთი მთლიანი სიბრტყეა, ხოლო გარედან სიბრტყეს რითმულად მიჰყვება კოშკების ცილინდრული შვერილები.

კოშკები და მათი შემაერთებელი კედლები შიგნიდან და გარედან შეღესილი ყოფილა თიხის ნალესობით. თიხის ფენა გარედან სქელოა 2—3 სმ. შიგნიდან კი უფრო თხელია. ეს ნალესობა ალიზის კედლებს დაიცავდა ატმოსფერულ ნალექებისაგან. ალიზის კედლების თიხის ხსნარით შეღესვა ანტიკური ხანის ქართულ ძეგლებშიც საერთოდ მიღებული ყოფილა, რასაც ვხედავთ კერძოდ არმაზციხეში<sup>12</sup>.

კოშკი და კედლები არსად არ შერჩენილა თავდაპირველი სახით. ამიტომ დანამდვილებით ვერ ვიტყვი, თუ რა ფორმით მთავრდებოდა. სამწუხაროდ, არც ადგილობრივი და ახლო მდებარე ქვეყნების მაგალითები გვაძლევს ხელმოსაყიდ მასალას. ხოლო რაც შეეხება თავისთავად ალიზისგან აგებულ სიმაგრეს, ასეთი ჩვენში საკმაოდ ყოფილა გავრცელებული. მისი ტრადიციები მოდის ჯერ კიდევ ანტიკური ხანიდან. ამის კარგ მაგალითებს იძლევიან დღემდე ცნობილი ძეგლებიდან არმაზციხე, წიწამური, გორის ციხე (ქვედა ფენა), სარკინე<sup>13</sup>, უფლისციხე<sup>14</sup> და სხვ. ჩამოთვლილი ძეგლებიდან განსხვავებით ურბნისში უფრო მკირე ზომის ალიზის აგურია ნახმარი. კერძოდ, ურბნისში აგურის დიდი უმრავლესობა კვადრატულია, სადაც გვერდების ზომა ძირითადად 46—50 სმ შორის მერყეობს, მაგრამ დამახასიათებელია 47 და 48 სმ, სისქე კი 10—11 სმ. ანტიკური ხანის ძეგლებისათვის კი დამახასიათებელი ყოფილა უფრო დიდი ზომის

<sup>12</sup> ა. აფაქიძე, მცხეთა, გვ. 29.

<sup>13</sup> ა. აფაქიძე, დასა. შრომა, გვ. 21—25; გ. გობეჯიშვილი, არქეოლოგიურა გათხრები საბჭოთა საქართველოში, თბილისი, 1952, გვ. 120.

<sup>14</sup> Н. Чубинашвили, Уланскае, Тбилиси, 1961, გვ. 11, 12; დ. ხანუტაძე, ანტიკური ხანის უფლისციხე ახალმოპოვებული მასალების სინათლეზე, აკადემიის მოაზბე, 1958, XXI, № 3, გვ. 371.

აგური, კერძოდ 52<sup>18</sup> და 50 სმ.<sup>19</sup> ასეთი დიდი ზომის აგური ურბნისში თითქმის არ გვხვდება.

ქალაქის კედელი თუ როგორ იყო დაცვისათვის მომზადებული, ან როგორი არქიტექტურული ფორმები ჰქონდა, არ ირკვევა. არსებული მასალის მიხედვით, კოშკებისა და ზღუდის სიმაღლე არ აღემატება 3,5 მ. მაგრამ აქ მიწაყრისლის გაჩენის წინ აშკარად ეტყობა, რომ დაზიანებული ზედა ნაწილი მოურღვევიათ და სათანადოდ მოუსწორებიათ. ყველაფერ ამას თუ გავითვალისწინებთ, შეგვიძლია დავასკვნათ, რომ ზღუდესა და კოშკებს აკლია არანაკლები ერთი მეტრისა. თანაც, მოსალოდნელია, რომ კოშკები ზღუდეზე მაღალი ყოფილიყო თუ შესამჩნევად არა, ერთი მეტრით მაინც. ამასთანავე, წარმოუდგენელია ციხის კედლებს არ ჰქონოდა ქონგურები. იგი საკირო იყო არა მარტო როგორც არქიტექტურული ფორმა, არამედ, როგორც დაცვისათვის აუცილებელი ელემენტი. საქართველოში ანტიკური პერიოდის ალიზით ნაგებ ციხეებს არ შერჩენია ქონგურები, მაგრამ გვაქვს უფრო მოგვიანო პერიოდის ქვით ნაგები ციხეები, სადაც ქონგურები აუცილებელ ელემენტს წარმოადგენენ. ასეთებიდან პირველ რიგში უნდა დავასახელოთ შედარებით კარგად მოღწეული აფსარის (გონიოს) ციხე, რომელიც III—V სს. თარიღდება<sup>20</sup>, შემდეგ V ს. ბოლოს აგებული უჭარმის ციხე<sup>21</sup>. ამ ორი ძეგლიდან პირველის ქონგურები უკეთ არის შერჩენილი, მისი კბილანები მაღალ და განიერ სწორკუთხედებს წარმოადგენდნენ. ასეთი ქონგურები თავისუფლად დაფარავდა (სიმაღლე 2,3 მ) კედლის ბილიკზე გამავალ მებრძოლს.

მოყვანილი ანალოგიების გადაწყვეტა ჩვეულებრივია ციხეებისათვის. სხვაინაირი გადაწყვეტა ურბნისშიც წარმოუდგენელია. ურბნისის კედლებსა და კოშკებს შიგნიდან დაცვის ელემენტები არა აქვთ; კოშკებს მარტო სამხერები გააჩნია, ხოლო მათი შემოერთებული კედლები ერთიანად ყრუა. ასეთ შემთხვევაში ერთადერთი გადაწყვეტა იქნებოდა ციხის დაცვის მოწყობა კედლების ზედა ხაზიდან და კოშკის ბანიდან. თუ გავიხსენებთ ზღუდის სისქეს, ასეთი გადაწყვეტა რეალური ჩანს. კოშკებს შორის გამავალი კედლის სისქე 4,5 მ, ზოგან კიდევ კოტათი მეტი. ცხადია, ასეთი სისქის კედელზე ქონგურებიც დაეტეოდა და დარჩენილ ადგილზე მეომრები კი არა, ეტლიც თავისუფლად გაივლიდა.

ასეთი მიდგომით ვეცადეთ აღვედგინა პირუანდელი სახე ერთ-ერთი კოშკისა გალავნის ნაწილი<sup>22</sup>. ვეცადეთ მაქსიმალურად გაგვეთვალისწინებოდა ალიზის

<sup>18</sup> ირ. ციციშვილი, ძველ საქართველოში ხმარებული სიგრძის საზომთა შესახებ, საქ. მეცნიერებათა აკადემიის მოამბე, ტ. IX, № 5, 1945, გვ. 330—331.

<sup>19</sup> Н. Чубинашвили, Уплисцихе, გვ. 11.

<sup>20</sup> В. А. Лехвиадзе, Материалы по истории и архитектуре Апсарской крепости. Византийский восток, т. XX, гв. 241, სურ. 11, 12.

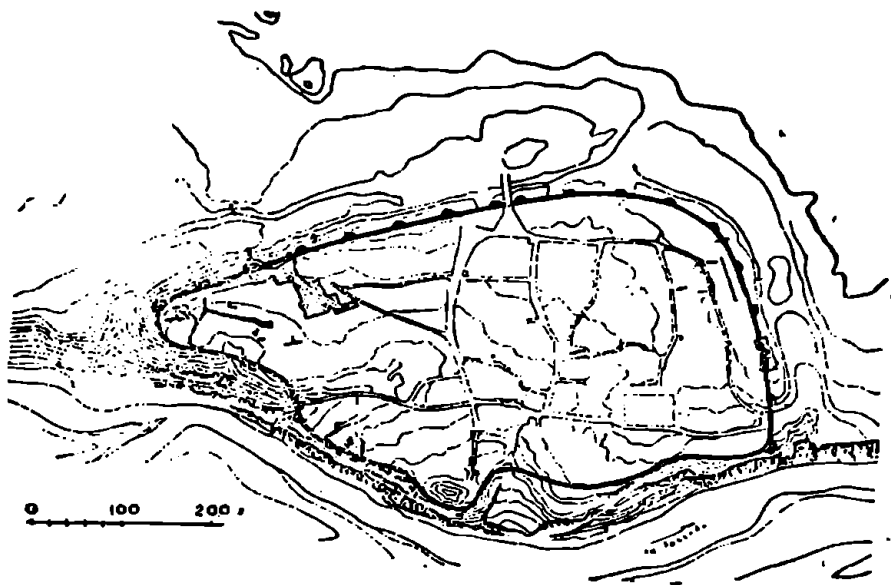
<sup>21</sup> ირ. ციციშვილი, ქართული არქიტექტურის ისტორია, თბილისი, 1955, გვ. 50—51. ტბ. XVII, XVIII.

<sup>22</sup> თავისთავად საინტერესოა მიხსოვებით მაინც ვიანგარიშით ის კოლოსალური სამუშაოები, რომელიც ჩატარებულია ალიზის კედლის აშენებისას.

ქალაქის ალიზის კოშკოვანი ზღუდის სიგრძე მორკალულ მხარეს დაახლოებით 120,0 მ, ხოლო მდინარის მხარეს—800 მ. ზღუდის სიგანე 4 მ აღემატება, ხოლო სიმაღლე, კოშკების ჩათვლით, საშუალოდ 5—6 მ.

ალიზის აგურის გავრცელებული ზომა 48×48×10 სმ. ამ ზომებით ზღუდეს მთლიანად დასკირდებოდა 50000 კუბური მეტრი, ანუ 1 600 000 ცალი ბზე-ალიზი.

ნაგებობის თავისებურებანი და შესაძლებლობის ფარგლებში—ანალოგიები (სურ. 30). ამ პრინციპიდან გამომდინარე ვიძლევიტ ქალაქის გალავნის რეკონსტრუქციასაც (სურ. 29, 31, 32).



სურ. 29. ქალაქის ალიზის გალავანი. რეკონსტრუქცია

კოშკისა და კედლების საბრძოლო ნაწილის აღდგენისას ძნელი გადასაწყვეტია მათი გადახურვის საკითხი. ალიზის კედლებს ატმოსფერული ნალექებისაგან დაცვა სჭირდებოდა. გათხრებისას არ აღმოჩენილა ისეთი რაიმე მასალა, რომელიც მიუთითებდა მათ გადახურვაზე კრამიტით ან სხვა მასალით. მაგალითად, არმაზციხის გამთხრელი წერს: „ზღუდე-გალავნის უმთავრესი კოშკები და ბურჯები გადახურული ყოფილა მცხეთური; წითლად შეღებილი კრამიტით“<sup>22</sup>. სამწუხაროდ, აეტორი არ წერს ტექნიკურად, თუ როგორ იყო ეს

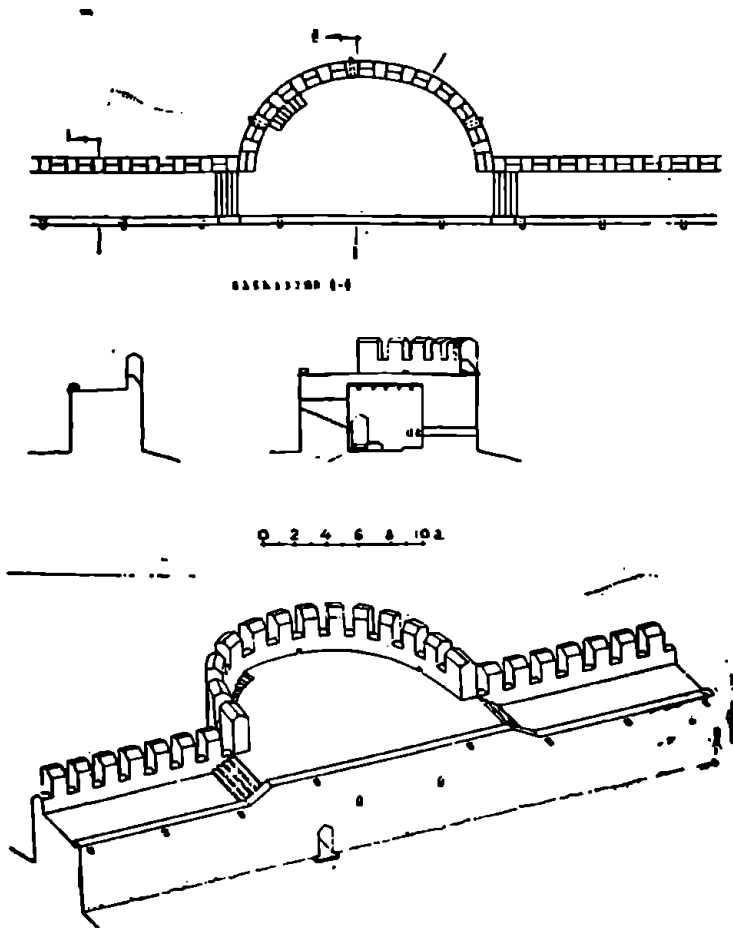
მშენებელი ჰირობებისათვის თუ ავიღებთ 10 საათიან სამუშაო დღეს, ნორმების მიხედვით ერთი კაცი დღეში დაამზადებდა 100 კად ალიზს. მაშინ ზღუდისათვის საჭირო ალიზის დამზადებას მოუნდებოდა 16 000 კაც-დღე.

ალიზის კედლების აშენებისათვის ავიღეთ სამხრეთის ქვეყნებისათვის მიღებული სუბო-ნო-წელიწადში ექვსი თვე, ასეთი გაანგარიშებით აღწერილი ალიზის დამზადებას 5 წლის მანძილზე მოუნდებოდა დღეში 250 კაცი.

ვიყარადეთ, რომ ალიზი იქვე ახლოს დაამზადეს და გადაიტანეს დაახლოებით 100—150 მ. ზეითი წლის განმავლობაში ამ ალიზის გადაზიდვას დასჭირდებოდა დღეში საშუალოდ 250—300 კაცი, ხოლო ამგებ ოსტატებად იმუშაებდა დღეში არანაკლებ 100 კაცისა, ე. ი. ურბნისის ალიზის სიმაგრის აგებას 5 წლის განმავლობაში დღეში მოუნდებოდა არანაკლებ 600—700 კაცისა.

<sup>22</sup> ა. აგაქიძე, მცხეთა, გვ. 26.

გადაწყვეტილი. ლოგიკური იქნება თუ წარმოვიდგინოთ არმაზის ხევში ზღუდისა და კოშკების ზემოთ მსუბუქ ჩარდახს, რომელიც თავისთავად ხის კონსტრუქციისა იქნებოდა და დაიხურებოდა კრამიტით. ასეთი გადახურვის ქვეშ მოთავსდებოდნენ და იმობრავებდნენ მეომრები. სხვანაირად კრამიტის გამოყენება ზღუდის ზემოთ წარმოუდგენელია იმ შემთხვევაში, თუ იქიდან ხდებოდა ციხის დაცვა.



ხერ. 32. კოშკის რეკონსტრუქცია


ურბნისში რადგანაც ზღუდესთან დაკავშირებით არ იყო მიცვლელი კრამიტი, ფილები ან სხვა მასალა, ვფიქრობთ, რომ ზღუდისა და კოშკის ზემოთ გადახურვა იქნებოდა ჩვეულებრივად ისეთი, როგორიც მიღებულია ბანური გადახურვის დროს, ე. ი. თიხით მოტკეპუნა, მოლესვა და დრო და დრო განახ-

ლება. ამასთანავე, წყლის გადასაყვანი შევრილები აუცილებელი იყო, რათა წყალს არ ჩაერეცხა კედლები. წყლის გადასაყვანად მოვაწყვეთ რეკონსტრუქციის პროექტზე ღარიანი კრამიტები (ასეთი კრამიტები ბლომად იყო ნაპოვნი ნაქალაქარზე).

ქალაქ ურბნისის ალიზის ზღუდის აგება ისტორიულ წყაროებში არ იხსენიება. მის გარშემო თუ კოშკებს შიგნით ნაპოვნი არქეოლოგიური მასალები ვიწრო ქრონოლოგიურ ჩარჩოებში ვერ თავსდება. მათი დათარიღება შესაძლოა მხოლოდ V—VII სს. დასათარიღებლად შეეძლებოდათ კარგი მასალა ნუმისმატიკური მონაპოვარი.

როგორც ზემოთ ვნახეთ, ქალაქის ირგვლივ გამავალი კედელი მთლიანია, ე. ი. ალიზის ზღუდე ხიზანანთ გორაზე მდგარი ალიზისავე კოშკით ერთდროულაა. ისინი არა მარტო ერთადაა აგებული, არამედ მტრის ხელით ერთი და იმავე დროსაა დამწვარი, რის შემდეგაც მათ ფუნქცია დაუკარგავთ.

ხიზანანთ გორაზე მდგარი დიდი კოშკი ძარილდება კედელში ჩაყოლებული მონეტებით—VI ს. შუა ან მეორე ნახევრით. ეს თარიღი უნდა მივიღოთ ციტადელთან ერთად ქალაქის ირგვლივ გამავალი ალიზის კოშკოვანი კედლისათვის.



სურ. 31. ალიზის ზღუდე დასავლეთიდან. რეკონსტრუქცია

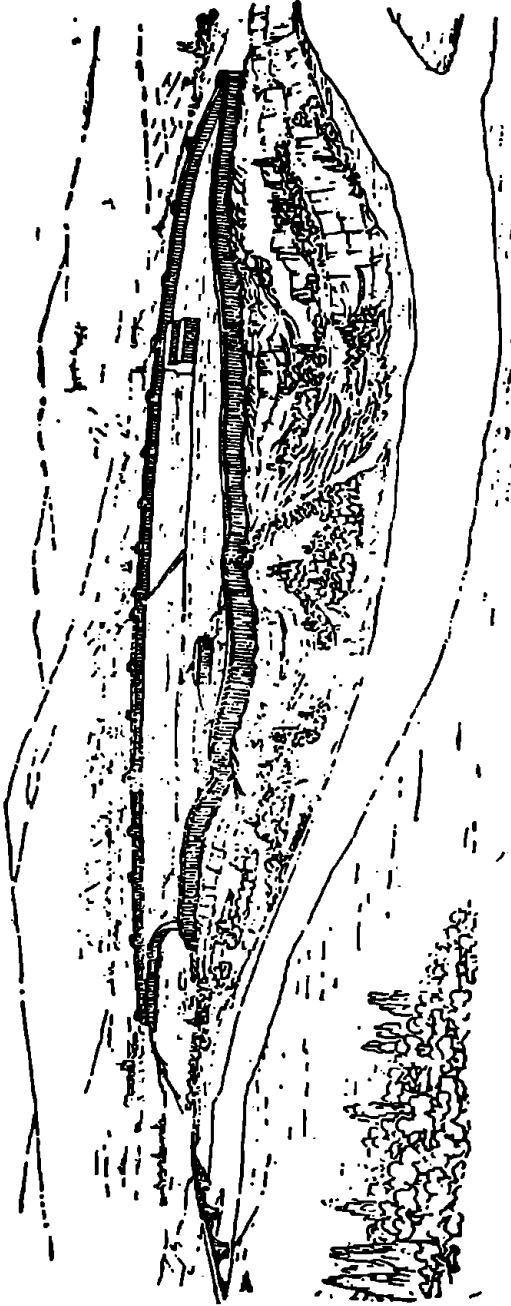
რაც შეეხება საკითხს, თუ როდისაა დამწვარი ალიზის კოშკოვანი ზღუდე, პირდაპირი პასუხი არ არის. არქეოლოგიური მასალა კი ზოგადად ქალაქის არსებობის ბოლო პერიოდზე მიგვიჩივებს. ეს თავისთავად უფლებას გვაძლევს გამოვიყენოთ ვახუშტის ცნობა, რომ „ურბნისი... იყო ქალაქი ყრუსადმდე“<sup>31</sup>. ხოლო ჭუნაშვილის მიხედვით ვიცით, რომ მურვან ყრუმ „შემუსრნა ყოველნი ქალაქნი და უმრავლესნი ციხენი ყოველთა საზღვართა ქართლისათა“<sup>32</sup>. მურვანის უმოწყალო ხელი ჩანს ურბნისის ნახანძრალში. ასეთი დასკვნების მიხედვით ქალაქის გადაწვა (ერთი უქანასკნელთაგანი) მომხდარა 736—738 წწ.

აქვე არ შეიძლება არ შევეხხოთ ქალაქთან მისასვლელ გზებს. ამჟამად აშკარად არ ჩანს და არც აღგილობრივთ მოუწოდებიათ რაიმე ცნობა აქ გამავალი უძველესი გზის შესახებ. ახლა მაგისტრალური გზა გადის ურბნისის ჩრდილოეთით ნახევარ კილომეტრზე, მაგრამ იგი ნაწილობრივ განახლებულია.

ურბნისიდან ქალაქ გორამდე მტკვარზე ორი ნახიდური ჩანს. ერთი მათგანია სოფ. ტინისხიდის გასწვრივაა, ხოლო მეორე—სკრის პირდაპირ. ეს უქანასკნელი გასული საუკუნისა ჩანს, ხოლო მეორე უფრო ადრეულია. სკრასთან მდებარე ხიდიდან გზა მტკვრის მარცხენა მხარეს აღმართს მიჰყვება, გაუვლის

<sup>31</sup> ვახუშტი ბ ა გ რ ა ტ ი ო ნ ი, აღწერა სამეფოსა საქართველოსა, 1941, გვ. 78.

<sup>32</sup> ქართლის ცხოვრება, 1955, 1, გვ. 234.



სურ. 32. ქალაქის აღმოსავლეთი კედელი, ჩუკოტკის რაიონი.

ნასახლარ ქვეყნელას და ურბნისს ჩაუვლის ჩრდილოეთით ასე მიემართებოდა გზა უკანასკნელ პერიოდში<sup>22</sup>, მაგრამ თუ სად გადიოდა ანტიკურ ხანაში, ძნელი სათქმელია.

ნაქალაქარის დასავლეთით მტკვარზე შერჩენილა ზიდის ერთი ბურჯი<sup>23</sup>. მისი ზუსტად დათარიღება ძნელია, მაგრამ ზოგადი ნიშნებით გვიანანტიკური ჩანს. ამჟამად იგი მდინარის მთავარ ტოტში დგას და წყალი ფერღობების ძირას გადის. გამორიცხული არაა, რომ მდინარეს, რომლის დაწოლა ჩრდილოეთითაა, საუკუნეების განმავლობაში არ ჩამოეპრა ფერღობი და არ წაეშალა ძველი გზა.

ძველი გზა, როგორც ეტყობა, ამ მონაკვეთში მაინც მტკვრის ხეობას მიჰყვებოდა. ქალაქში შესასვლელად ხიდი უნდა გაეელოთ და შემდეგ აღმართით ასულიყენენ ქალაქამდე. ქალაქის სამხრეთის მხარე მაღალ. (30 მ) ფლატე კლდეს წარმოადგენდა და აქეთკენ ერთადერთი მოხერხებული მისადგომი ისაა, რომელიც ხიდისკენ მიემართება. ქალაქის ზღუდე, რომელიც ქალაქს ამ მხარეზე უვლის, სწორედ ამ გზის მაღლა წყდება. როგორც ეტყობა, კედელი აქ გზისკენ ჩადიოდა, გადადიოდა ხევს და შემდეგ ისევ მაღლა აღიოდა. ვფიქრობთ, სწორედ ამ ადგილას უნდა ყოფილიყო ქალაქში მთავარი შესასვლელი. რეკონსტრუქციის პროექტზე ამ ადგილას მოვაწყვეთ კომპებით დაცული ალაყაფის კარი.

ურბნისს არ შეიძლება მეორე შესასვლელიც არ ჰქონოდა. მისი მკვებავი სამეურნეო უბნები, დიდი და პატარა სოფლები განლაგებული იყო ჩრდილოეთით. ამიტომ დაახლოებით იმ ადგილას, სადაც დღესაცაა შესასვლელი, რეკონსტრუქციის პროექტზე მოვათავსეთ მეორე ალაყაფის კარი (სურ. 29).

დასაშვებია, რომ ქალაქს, რომლის გალავნის სიგრძე ორ კილომეტრს უდრიდა, კიდევ ჰქონოდა კარი, მაგრამ თუ იყო, ის იქნებოდა მცირე ზომის, დამხმარე დანიშნულების. მისი გამოყენება მარჯვე იქნებოდა გარშემორტყმის დროს მტერზე სწრაფი თავდასხმისათვის.

უნდა აღინიშნოს ერთი გარემოებაც. ქალაქს არც თუ ისე იშვიათად უხდებოდა თავდაცვა. ადრეფეოდალური ქალაქის ნანგრევებში აქა-იქ გვხვდება სხვადასხვა ზომის სფერული ქვა. ქვის ზომები არ აღემატება 10 სმ. ცხადია, ასეთი ზომის „ყუმბარებს“ მტერი არ გამოიყენებდა 4—5 მ სისქის მქონე გალავნის დასანგრევად; ისინი მიმართული იქნებოდა გალავნის დაცვის ხაზზე მდგომი მეომრების წინააღმდეგ. ამავე დროს, მათი გამოყენება შეიძლებოდა ქალაქის მოსახლეობისა და საცხოვრებელ ნაგებობათა დასაზიანებლად (ტაბ. XXVIII).

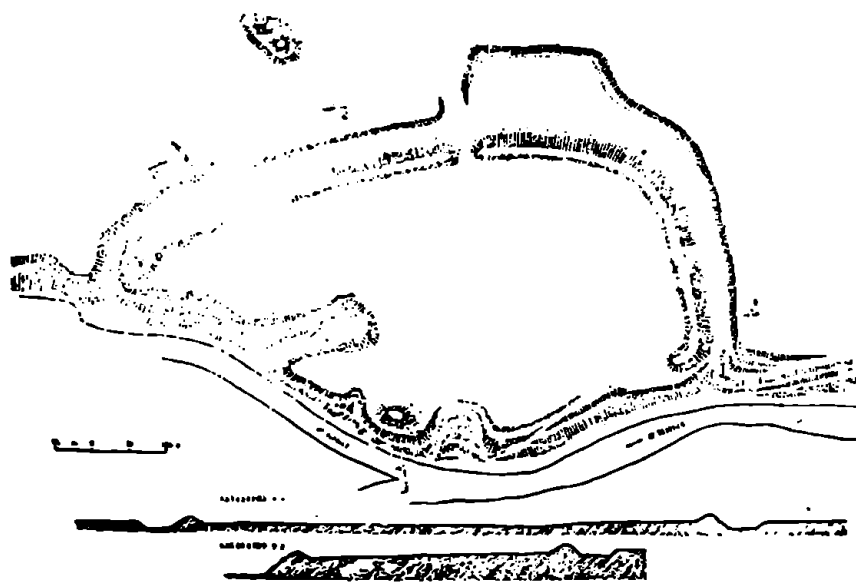
გ) მიწაყარილი და თხრილი. ქალაქის ალიზის ზღუდე მწყობრიდან გამოუყვანია, როგორც აღვნიშნეთ, ძლიერი მტრის შემოსევას. მტერს გადაუწყვავს ქალაქი და ზღუდის კომპლექტი. როგორც ეტყობა, ხანძარს და მტრის ნგრევას ისეთი ზიანი მიუყენებია ზღუდისათვის, რომ მისი აღდგენა ქალაქის მეპატრონეს, მიზანშეწონილად არ მიუჩნევიდა. არაა გამორიცხული სხვა ვარიანტიც. კერძოდ, ალიზის ზღუდემ რადგანაც თავისი დანიშნულება ვერ გაამართლა, გადაწყვიტეს დაეცის სისტემა შეეცვალათ.

<sup>22</sup> ამ ხილზე საქაიფო გზა გადიოდა. ჰყვებიან წინაპართა გადმოცემას ურბნელებს.

<sup>23</sup> ამ გზას ადგილობრივი „ფოსტის გზას უწოდებენ“.

მართალია, ვახუშტი ბაგრატიონის მიხედვით „ურბნისი... იყო ქალაქი ყრუსადმდე“<sup>28</sup> (738—738 წწ.), მაგრამ ეს ცნობა მთლიანად ზუსტი არ უნდა იყოს, რადგან ქალაქს კიდევ გაუგრძლებია ცხოვრება, თუმცა არა დიდი ხნით. გადაბუგულ ქალაქს კიდევ იმდენი შესძლებია, რომ საკმაოდ შრომატევადი სამუშაოები განუხორციელებია და ქალაქის ირგვლივ ახალი სიმაგრე შეუქმნია.

ქალაქის დაცვის ახალი სისტემა მართალია, შრომატევადი იყო, მაგრამ თავისთავად მარტივი. ალიზის კოშკოვანი ზღუდის პარალელურად ამოღებულ იქნა მიწა 8—10 მ სიღრმით და 30—40 მ სიგანით. აქედან ამოღებული მიწა დაეყარა ალიზის ზღუდეს. ასე გაჩნდა ქალაქის ირგვლივ, შვეილდისებრ მოზკალული ალიზის კოშკოვანი კედლების თავზე, მიწაყრილი-ბეჭობი. ამგვარად, მიღებულ იქნა დაცვის ახალი სისტემა: ქალაქის ირგვლივ გამავალი მიწაყრილი და მის ძირში პარალელურად მიმავალი თხრილი (სურ. 33, ტაბ. I—IV).



სურ. 33. ქალაქის ირგვლივ გამავალი მიწაყრილი თხრილით. რეკონსტრუქცია

ქალაქის დაცვის ეს ახალი სისტემა ცივ თავდაპირველი სახით არაა შერჩენილი. აღმოსავლეთით კარგად ჩანს თხრილის პროფილი, დანარჩენ მხარეებზე კი გვერდები ჩარეცხილია. აღმოსავლეთის მიხედვით თუ ვიმსჯელებთ, თხრილს თითქმის ვერტიკალური გვერდები ჰქონია და მისი სიღრმე 8—10 მ უდრიდა, ასეთივე იყო დასავლეთის ბოლოშიც, ხოლო ჩრდილოეთით შუაში 6—8 მ.

თვით მიწაყრილი, რომელიც ქალაქს მშვილდით უვლიდა, როგორც აღვნიშნეთ, მხოლოდ დასავლეთ მონაკვეთზეა შერჩენილი. ამჟამად მისი სიმაღლე ქალაქის დონიდან 7—8 მ. ქედი და ფერდობი, ცხადია, საუკუნეების მანძილ-

<sup>28</sup> ვახუშტი ბაგრატიონი, ილწერა სამეფოსა საქართველოსა, 1941, გვ. 78.



ზე ჩამორეცხა, რითაც მას დაეკარგა სიმაგრე და ფერდობთა პირვანდელი ქანობები. როდესაც აკვირდებით ფერდობს და მათ გარშემო მდებარე ტერიტორიას, ცხადი ხდება, რომ შორის გაშლილი დაქანება და ფერდობთა ფუჭეების გაშლა გამოწვეულია ჩამორეცხვით.

ასე გამაგრებულ ქალაქებს და ციხე-სიმაგრეებს ხშირად წყალი ედგა გარშემო, მაგრამ იყო მშრალი თხრილებიც. პირველი შეხედვით, ექსპლდისის წევრებს ისეთი შთაბეჭდილება დარჩათ, რომ ურბნისის თხრილშიც წყალი უნდა მდგარიყო.

ქალაქის სამ მხარეს გამავალი თხრილი, ორივე ბოლოთი, მტკვრის ხეობას უერთდება. მაგრამ მათ შორის დონეთა განსხვავება 20 მ აღწევს. ცხადია, ამიტომ აქ გამდინარე მტკვრის წყლის არსებობა, როგორც ეს აზრი ზოგიერთმა სპეციალისტმა შემოგვთავაზა, ყოვლად შეუძლებელია. ამ თხრილში თუ წყალი არსებობდა, იგი უნდა მოეყვანათ შორიდან, მდინარე ლიახვიდან. ჩვენ ვიცით, რომ ამ თხრილისა და მიწაყრილის გაჩენამდე, ღიდი ხნით ადრე, ლიახვიდან მართლაც იყო გამოყვანილი არხი, რომელიც წყლით ქალაქსაც კვებავდა და რწყავდა მის გარშემო მდებარე ტერიტორიას. მაგრამ ამ არხით ქალაქის გამაგრების თხრილში გამდინარე წყალს ვერ გაუშვებდნენ, რადგან არხით მოყვანილი წყალი თხრილის ისე ვერ გაავსებდა, რომ იგი ძნელი გადასალახი გამხდარიყო (ამ მიზნისათვის წყლის დონე არხში უნდა ყოფილიყო არანაკლებ 2 მ). ლიახვის არხით წყალს თხრილში თუ გაუშვებდნენ, იგი მაშინ დაგუბებული უნდა ყოფილიყო. ამ ვარიანტს თუ მივიღებთ, უნდა წარმოვიდგინოთ, რომ თხრილის ბოლოებში, მტკვრის ნაპირებთან მაღალი ჭებირები იდგა ამჟამად ასეთი ჭებირების კვალი არსად არ ჩანს. ხელოვნურად აღმართული ქვის ჭებირების ნაცვალად, მათ შეეძლოთ ბოლოებში დაეტოვებინათ მოუქრელი მიწა. მაგრამ არც ასეთის კვალი ჩანს.

მიუხედავად ყველა დაკვირვებისა, აუცილებელი იყო დაგვეზუსტებია თხრილში წყლის არსებობის საკითხი.

ამ საკითხის გასარკვევად მივმართეთ მელიორაციის ინსტიტუტს. ინსტიტუტის კოლექტივი გულსხმიერად მოეკიდა ამ საკითხს. რამდენიმე სპეციალისტი ჩამოვიდა ადგილზე. ობიექტის გულდასმით დათვალიერების შედეგად მოწვეულმა სპეციალისტებმა განაცხადეს, რომ საბოლოო პასუხის გასაცემად საჭირო იქნებოდა თხრილის გეოლოგიურად შესწავლა.

მოწვეულ იქნა, ერთი მხრივ, ჰიდრო-ინჟინერი პ. რ. ფ. ალ. ლოსაბერიძე და სახელმწიფო პრემიის ლაურეატი გეოლოგი გ. ჯილაური, ხოლო, მეორე მხრივ, „ქალაქმშენარქტის“ ინჟინერ-გეოლოგი ა. გვაზავა.

სპეციალისტების მიერ ყოველმხრივ შესწავლილ იქნა თხრილი და მასთან დაკავშირებული საკითხები. ორივე ჯგუფი, როდესაც ლაბორატორიული მუშაობა დაამთავრეს, ერთმანეთს შევახედრეთ შეერთო დასკვნის გამოსატანად. გამოირკვა, რომ სპეციალისტები ცალ-ცალკე მივიდნენ ერთი და იმავე დასკვნამდე. მოგვაყავს მათი დასკვნის ზოგიერთი მუხლი:

1. „თიხისა და თიხნარის ნალექებში, რომლებიც თხრილის ქვედა ნაწილს ავსებს, არ მოიპოვება არავითარი ნიშანი იმაზე, რომ მათ წარმოშობაში წყალს რაიმე როლი ეთამაშოს, წყლის არსებობის შემთხვევაში, როგორც წესი, ნალექებს ზოლებრივი სტრუქტურა უნდა ჰქონდეს, ჩვენ კი საქმე გვაქვს წმინდა კონტინენტალურ ნალექებთან.“

2. იმის გამო, რომ არხის ძირი შედგება კარგად წყალგამტარი რიყისაგან, რომლის ფილტრაციის კოეფიციენტი შეიძლება უდრიდეს არა ნაკლებ 25—50 მმ/დღელამდეში, საქმე უნდა გვექონოდა წყლის დიდ ფილტრაციასთან, რაც მოითხოვდა მუდმივ წყლის მიწოდებას დებიტით—რამდენიმე ათეული ლიტრი სეკუნდში. ასეთი რაოდენობით წყლით მომარაგება არსებულ პირობებში ძნელი წარმოსადგენია.

3. როგორც დასვენასთან თანდართული ჰრილიდან ჩანს და რელიეფიც გვიკარნახებს, თხრილის ძირი არ არის პორიზონტალური. მაგალითად, სიმაღლეთა განსხვავება თხრილის ყველაზე მაღალ წერტილსა და დასაწყისს შორის 9 მ შეადგენს, ამავე წერტილსა და ბოლოს შორის—5 მ. თხრილში, რომ წყალი მდგარიყო, საქირო იყო მის ღონეს ჰქონოდა ნიშნული 640 მ.

რადგანაც თხრილის ძირის ნიშნული დასაწყისში 624 მ შეადგენს და ბოლოში 628 მ, წყლის აღნიშნული დონის მიღწევა შეიძლებოდა ჩებირებით, რომლის სიმაღლე დასაწყისში უნდა ყოფილიყო არანაკლები 17 მ, ხოლო ბოლოში — 13 მეტრი.

ცხადია, ასეთი ჩებირების არსებობას არ შეიძლება შესაფერი კვალი არ დაეტოვებია ადგილზე. მაშასადამე, რადგან ჩებირების კვალი არ არსებობს, არც შეიძლება დავუშვათ მათი არსებობა, და ეს უკანასკნელი კი უარყოფითად წვეტს წყლის ზღუდარის არსებობას<sup>26</sup>.

როგორც ვხედავთ, თხრილში წყალი არ მდგარა. ამრიგად, ქალაქის გამაგრების ახალი სისტემა მაღალი მიწაყარო-ბეჭქობისა და ღრმა და განიერი მშრალი თხრილისაგან შედგებოდა.

ასეთი გამაგრების სისტემა საკმაოდ ეფექტური იქნებოდა, მაგრამ არა იმეთი, როგორიც შეიძლებოდა წარმოგვედგინა თხრილში წყლის არსებობის დროს.

მშრალი თხრილის შემოვლება ქალაქისათვის, რომელიც ზღუდის პარალელურად გადიოდა, საქართველოში უკვე წინაელისისტურ ხანაში სცოდნიათ. ამის საუკეთესო მაგალითს იძლევა კლდეში ნაკვეთი ქალაქი უფლისციხე. საუკუნეების განმავლობაში, მიუხედავად მრავალი ცვლილებისა, ახლაც კარგად ეტყობა განიერი და ღრმა თხრილი.

უფლისციხე მდებარეობდა მაღალ კლდეზე. იგი ბუნებრივად დაცული იყო მრუდგომელი კლდეებით დასაველეთიდან და სამხრეთიდან. ამ უკანასკნელი მხრიდან სიმაგრეს ერთოდა თავისთავად ძნელად გადასალახი მდინარე მტკვარიც. სხვა სურათი იყო აღმოსავლეთიდან და ჩრდილოეთიდან. აქეთ მხარეს სქელი კედელიც გააეღეს და ირგვლივ თხრილიც შემოაყოლეს. ცხადია, დაცვის ეს ორმაგი ხაზი უფრო საიმედო იქნებოდა<sup>27</sup>.

ქალაქის ირგვლივ თხრილის გაყვანის მეორე კარგ მაგალითს იძლევა თბილისი. X საუკუნის ცნობები, რომ თბილისის ერთ ნაწილს, ისანს, ორმაგი ალიზის კედლები შემოუყებოდა<sup>28</sup>, როგორც აღვნიშნეთ, დადასტურდა ადგილზე. იქვე ნაწილობრივ მოინახა ის თხრილი, რომელიც დატანილია ვახუშტისა და

<sup>26</sup> ლ. ხახუტაიშვილი, ანტიკური ხანის უფლისციხე, იხალაოკოვებელი მასალების სინთეზზე, საქ. სსრ მეცნ. აკად. მოამბე, ტ. XXI, № 3, 1958, გვ. 371, 372; Н. Чубинаш-влия. Уплисцихе, 1961, სურ. 1.

<sup>27</sup> ისთასრი, გზანი და სამეფონი, ე. ფუთურჩიძის გამ. საქართველოს ისტორიის წყაროება, თბილისი, 1937, გვ. 2; ჰოდულ ალ-აღემი, ქვეყნის საზღვრები აღმოსავლეთიდან დასაველ-თამდე, იქვე, გვ. 15.

XIX საუკუნის დასაწყისის სხვა რუკებზე. მისი გამომკვლევის ცნობით, უკეთ შემორჩენილი ადგილის მიხედვით (მტკვრის სანაპიროზე) თხრილის სიგანე 10 მ, ხოლო სიგრძე 20 მ აღემატება<sup>25</sup>.

არ არის გამორიცხული, რომ სხვა ადრეულ ქალაქსაც ქონოდა თხრილი. მაგალითად, შეიძლება დავასახელოთ უფრო გვიანი ყვარლსა და გორის ციხე<sup>26</sup>. მიუხედავად ამ მაგალითებისა, საქართველო რთული რელიეფის ქვეყანაა და, ამიტომაც, ქალაქის თუ ციხის ირგვლივ თხრილის გაყენა და მასში წყლის ე-შვება არ იყო დამახასიათებელი. ჩვენთან ადვილად იძებნებოდა ადგილი—ორ მდინარეს შორის აღმართული კონცხი, მთის წვერი, კლდეებით მოზღვდული მონაკვეთი და სხვა. ამით იმისი თქმა გეინდა, რომ ქართველ მშენებელს, უმრავლეს შემთხვევაში, არ სჭირდებოდა თხრილის გაყენა, მაგრამ თუ დასჭირდებოდა იგი მას იყენებდა. უფრო მეტად იგი თხრილს მიმართავდა მაშინ, როდესაც კონცხის მესამე ბუნებრივად დაუტყეელი მხარე იყო გასამაგრებელი, ანდა თუ სიმაგრე ვაკეზე იდგა (რაც თავისთავად იშვიათად გვხვდება).

ურბნისში დაზიანებულ ზღუდესა და კოშკებზე თხრილიდან ამოღებული მიწის ღაყრა არ ხდებოდა მარტივად, არამედ ამისათვის ნადავი სპეციალურად იყო მომზადებული.

კოშკების გათხრისას დადასტურდა, რომ ხანძრის შემდეგ ისინი არაეის არ გამოუყენებია. არ უცდიათ კოშკების გამოწმენდა და მათი გამოყენება. ამავე დროს, გათხრებმა გარკვევით გვიჩვენა, რომ კოშკების ხანძრით დაღუპვასა და მათ ამოვსებას (ე. ი. ახალი სისტემით შეცვლას) შორის სულ მცირე დრო იყო გასული. ძლიერ მტერს უჭობნია ურბნელთათვის, მაგრამ მისი გამარჯვება დროებითი ყოფილა, მალე მტერი განუდევნიათ, სიცოცხლე განახლებულა. ამ აღორძინების გზაზე მღვარ ქალაქს იმდენი ძალა შესწევია, რომ გამაგრების ახალ სისტემაზე ეზრუნა. თხრილისა და მიწყარილის გაკეთება კოლოსალური სამუშაოების ჩატარებას მოითხოვდა. ეს სამუშაო მათ პირნათლად შეუსრულებიათ.

ალიზის კოშკოვანი ზღუდის მიწით დაფარვა მარტივად არ მომხდარა. ახალი სისტემის მშენებლებს კარგად გაუთვალისწინებიათ კონსტრუქციული თავისებურებანი და სპეციალური ღონისძიებები მიუღიათ<sup>27</sup>.

მიწყარილის აგებისას ალიზის კოშკებზე მხოლოდ მიწის მიყრას შეიძლებოდა: მოყოლოდა ალიზის დამლა და ძირის გამოცლა, რაც გამოიწვევდა კატასტროფას. ასეთი კატასტროფის თავიდან ასაცილებლად ისევე ალიზით ამოუშენებიათ კოშკების კარები და შემდეგ მთლიანად ამოუვსიათ სათავსოები. კოშკებისა და

<sup>25</sup> В. Шинцадзе, Тбилиси, 1959, გვ. 33. სურ. 709, ტაბ. 4, 12.

<sup>26</sup> ჰ. ზაქარაია, კახეთის საფორტიფიკაციო ნაგებობანი, თბილისი, 1962, გვ. 108—109.

<sup>27</sup> ქალაქ ურბნისის გამაგრების მეორე სისტემის შემწმინას ჩატარებულ დიდ სამუშაოებს თუ დაახლოებით ვიანგარიშებთ სათანადო ნორმებით, ასეთ სურათს მივიღებთ:

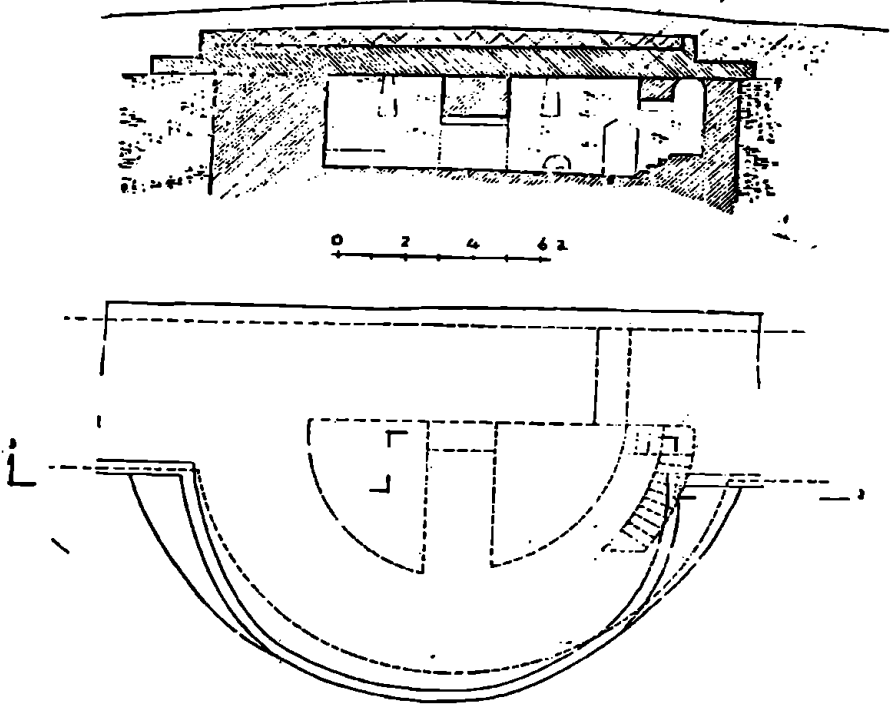
ქალაქის მორკალულ მხარეს ვამავალი თხრილის სიგრძე 1200 მ, თხრილის საშუალო სიგანე 40 მ, ხოლო სიღრმე—5 მ. მიწყარილის სიმაღლე საშუალოდ 8 მ.

ასეთი პროფილის თხრილში ამოღებულა და გადატანილია დაახლოებით 50 მეტრზე ხელის სხივდებით 600 000 კუბური მეტრი მიწა. ამ სამუშაოების შესრულებას 10 საათიანი სამუშაო დღის დროს დასჭირდებოდა საშუალოდ 400 000 კაც-ღელი.

ამ შემთხვევაში სეზონს თუ ავიღებთ რვა თვის და მუშათა ჩაოლენობას დღეში 500, მაშინ ამ სამუშაოთა შესრულებას მოუნდებოდნენ 4 წელზე მეტი.


გვერდით მდებარე ზღუდის კედლები წინასწარ ერთ დონემდეა გაყვანილი. ზემოთ არსებული მონანგრევები, ქონგურები და სხვა მოუსწორებიათ. ამავე დონემდეა ამოვსებული სათავსოებიც. მას შემდეგ, რაც ყველაფერი ეს ერთ

შენიშვნა  
 0 2 4 6 2  
 10000  
 10000  
 10000



სურ. 34. კოშკი 2 კონსერვაციის სქემა

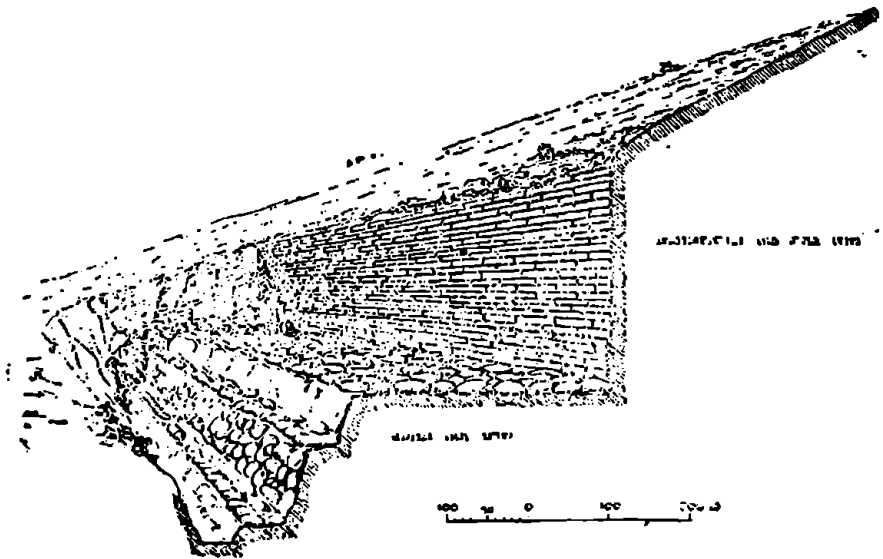
ზედაპირად უქცევიათ, დაუწყევიათ ალიზის ხუთიორე ფენა. ალიზის წყობა კოშკის ფარგლებს სცილდება 1—2 მ. ამგვარად შეკრულ ზედაპირზე 50—60 სმ სისქის მკვრივი მოზეღილი თიხა დაუსხიათ, რომელსაც კოშკის ზედაპირა შეუკრავს როგორც დუღაბი და ერთ მთლიან მასად უქცევია. ასეთმა გონება-მახვილურმა კონსტრუქციამ, უზრუნველყო კოშკის მასის ერთიანობა (სურ. 34). მან გაუძლო რამდენიმე ასეულ წელს. ატმოსფერულმა ნალექებმა ჩარეცხეს და გადაიტანეს მიწაყრილის დიდი ნაწილი. ეს პროცესი განსაკუთრებით კარგად ეტყობოდა მიწაყრილ-ბეჭობს გათხრებამდე: კოშკის თავზე და მის ირგვლივ მაღალი შოკვერცხილი ზედაპირი იყო შექმნილი, ხოლო კოშკებს შორის—ჩაზნექილი ზედაპირი. კოშკების თავი, მყარი ნიადაგის გამო, ნაკლებად გადაიტყვხა, დანარჩენგან ჩარეცხვა ადვილად ხდებოდა.



სურ. 35. ემანი 1886. ანტიკური და ადრეოდალური ხანის ზღუდით აღმოსავლეთის ფასადი

დ) ანტიკური ხანის ზღუდე. 1 და მე-2 კოშკის ქვემოთ რამდენიმე წელი ითხრებოდა XXXVI უბანი, იგი თანდათანობით გაფართოვდა და მიადწნია აღნიშნულ კოშკებს შორის მდებარე კედელს. უბანზე რამდენიმე ფენა ჩანდა. ქვედა ფენას წარმოადგენდა ადრებრინჯაოს ხანის სამარხები. მის ზემოთ ელინისტური ხანის რამდენიმე სამარხი იყო. მესამე ფენაში გვიანანტიკური ხანის სამარხები იქნა ნაპოვნი, ხოლო მეოთხე უკანასკნელი ფენა აღრეფეოდალურ ხანას ეკუთვნოდა. ამ თითქმის მეოთხედ ჰექტარ ფართობზე, ცხადია, ყველგან ერთნაირი სურათი არ ყოფილა. უბნის სტრატოგრაფია საერთოდ ასეთი იყო: უკანასკნელ ზედა ფენაში მივაკვლიეთ ნასახლარს (ურბნისისათვის ჩვეულებრივი რიყისქვის საძირკველით) თონეებით, ქვევრებითა და სხვა.

უბანზე სიღრმით ჩასვლისას, ქალაქის ზღუდის სიახლოვეს, გამოჩნდა რიყისქვის ფენილი. თანდათანობით სურათი გართულდა, თხრა ღრმად შეიქნა საჭირო (მაგალითად, ალიზის კედელთან ყამირი ხუთი მეტრის სიღრმეზეა), რის გამოც მუშაობა სამი კამპანიის განმავლობაში გაგრძელდა. მიუხედავად ასეთი ღიდი სამუშაოების ჩატარებისა, ნაკვეთზე ბევრი რამ არ გაირკვა; ძირითადი მიზეზი ფენების დაზიანება, მისი ფრაგმენტალობაა. საერთო სურათი კი ასეთია:



სურ. 36. ანტიკური და აღრეფეოდალური ხანის ზღუდეთა ხედი

ყამირის ზემოთ მდებარე სამარხები თარიღდება III—II საუკუნეებით ჩვ. წ.-მდე. სამარხების ურნების დაზიანებით (30-40 სმ ზემოთ წაყვეთილია) გატარებულია რიყისქვის ერთი ფენა. მას ზემოდან ადევს 20-30 სმ სტერილური ფენა. შემდეგ მიდის რიყისქვის კედელი, რომლის სიმაღლე შერჩენილია 100-130 სმ, კედლის სისქე კი ოთხ მეტრამდეა. კედლის ქალაქისკენ მიმართული მხარე დაქანებულია, გარეთა პირი კი ვერტიკალურია (სურ. 35, 36, ტაბ.

XI 112). კედლის სიგრძე ორმოც მეტრამდეა შერჩენილი. მისი ზედა ნაწილი სხვადასხვა სიმაღლეზეა მორღვეული და იქ სადაც უფრო მეტადაა დაზიანებული, აღმოჩნდა V-VI საუკუნეების სამარხები (ორმოსამარხებს წარმოადგენდნენ. ერთი იყო ალიზით შემოწყობილი). ამ კედლის დანიშნულება ზედმიწევნით არ არკვევა, მაგრამ ვფიქრობთ, რომ იგი ქალაქის ძველი გალავნის ნაწილი უნდა იყოს. იგი საკმაოდ ძლიერი იქნებოდა. მის თარიღზე ზედა და ქვედა სამარხების მიხედვით თუ ვიმსჯელებთ, ანტიკური ხანისა ჩანს. კედლის აგების თარიღის დაზუსტება ზოგი დეტალებით შესაძლებელი ხდება წელთაღრიცხვათა მიჯნით.

ანტიკური პერიოდის ქალაქს უნდა ჰქონოდა გალავანი. უფრო ადრეული ხანის ზღუდის კვალი გათხრილ ადგილებში, მართალია, არ შერჩენილა, მაგრამ იგი აუცილებლად იქნებოდა. საქართველოს ტერიტორიაზე აღმოჩენილი სხვა იმ დროის ქალაქების ანალოგიებიც ამაზე მეტყველებს.

თიხის ხსნარზე ნაგები რიყისქვის კედელი ისეთი სიმაგრის არ იქნებოდა, როგორც დღეობით ნაგები, მაგრამ ამ შემთხვევაში კომპენსაცია მოხდებოდა კედლის სისქით. როგორც ეტყობა, ურბნელთათვის თლილი ქვის შოვნა ძნელი იყო, ახლო-მანლო სათანადო ქვის კარიერების არარსებობის გამო.

აღნიშნული ზღუდე ადრეფეოდალური ხანის ალიზის ზღუდეს ცერად ებჯინება. ანტიკური კედლის მიმართულებას თვალი რომ გავადევნოთ, დავრწმუნდებით, რომ ანტიკური დროის ზღუდეს, ადრეფეოდალურ ზღუდესთან შედარებით, მცირედ ნაკლები ფართობი ჰქონდა მოკავებულს; შესაძლოა, ანტიკური დროის ქალაქს ნაკლები ფართობი ეჭირა.

აღნიშნული კედლის ზემოთ ოცდაათიოდე სანტიმეტრის დაცილებით რიყისქვის ფენილია (სურ. 35, ტაბ. XXI 2). ეს ფენილი ქვის ერთი რიგის წყობითაა მიღებული. შესაძლოა, იგი ქუჩის ქვაფენილს წარმოადგენდა. იგი დასავლეთისკენ შედის ალიზის ზღუდის ქვეშ, უკეთ, ზღუდის აგებისას ქვაფენილზე გადაატარეს კედელი. მაგრამ მათი მიმართულება ერთმანეთს არ ემთხვეოდა, ამიტომ ზღუდემ მხოლოდ ნაწილობრივ გადაუარა მას. მისი დათარიღება ხერხდება მხოლოდ მიახლოებით V საუკუნით.

ანტიკური დროის დიდი კედლის ნაშთია იმავე ხაზზე, ზღუდის დასავლეთის ბოლოში; აქ ძლიერი ხანძრისგან დამწვარი რიყისქვის უზარმაზარი გორაა (შესაძლოა ეს და ხიზანანთ გორის „კიბიანი ნაგებობა“ ერთ დროს იყოს დამწვარი).

ქალაქის ანტიკური დროის ფენებში ხშირად გვხვდებოდა დიდი და პატარა სფერული ქვა (ყველაზე დიდი ქვის დიამეტრი 16 სმ). გარსმომდგარი მტერი ამ ქვიდან დიდებს ძირითადად გამოიყენებდა. გალავნის დასანგრევად, პატარა კი დაზიანებდა ქალაქის მოსახლეობასა და ნაგებობებს (ტაბ. XVII 112).

## საცხოვრებელი და სამეურნეო დანიშნულების ნაკებობანი

ნაქალაქარ ურბნისის ტერიტორია ისეა დანგრეული VIII საუკ. 30-იან წლებში ზტრის შემოსევისა და ხანძრის შედეგად, რომ მიწის ზემოთ არაფერი გადარჩენილა გარდა ტაძრისა (ისიუ მეტად დაზიანებული). ამასთანავე, საუკუნეების განმავლობაში ნანგრევებიც მოუსპიათ ქალაქობის შემდგომ იქ დარჩენილ მოსახლეობას. ამ ხნის მანძილზე მოსახლეობას უბრუნებია მიწა და ხშირად ნახათ XIX საუკ. ნივთებს 2—3 მ სიღრმეზე და რამდენიმე ათასეული წლის წინათ შექმნილ ნივთს—მიწის ზედაპირზე<sup>1</sup>. ასეთ ვითარებაში ნაკლებად იყო მოსალოდნელი ნაკებობის ნაშთების დამაქმაცყოფილებელ მდგომარეობაში პოვნა. მართლაც, ნაქალაქარის იმ ნაწილში, სადაც მჭიდრო მოსახლეობაა, ნაკებობათა მეტად უმნიშვნელო ფრაგმენტები აღმოჩნდა.

შედარებით უკეთესი მდგომარეობა იყო ნაქალაქარის დასავლეთ ნაწილში, სადაც ამ ადგილზე, „ტაბეს“ გამოცხადების გამო, ნაკებობათა მეტი კვალი აღმოჩნდა, თუმცა დამაქმაცყოფილებელი შედეგები აქაც არ იყო. მიუხედავად იმისა, რომ აქ ძალიან დიდი ტერიტორიაა ვაითხარა, ქალაქის დასახლების სურათის სრული წარმოდგენა მინც შეუძლებელი გახდა. საქმე იმაშია, რომ დარჩენილია ნაკებობათა კედლების საძირკველი და ისიც ხშირად მხოლოდ ქვედა ფენა.

მიუხედავად იმისა, რომ ნაქალაქარის საკმაოდ დიდი მონაკვეთი ვაითხარა, ფენების დაზიანების გამო არ დგინდება არც ქუჩები და არც კვარტალები. ხშირად რამდენიმე ფენა ერთმანეთზეა და თანაც ყველა დაზიანებული. ზემოაღნიშნული დასავლეთის მონაკვეთი, რომელიც შედარებით უკეთ იყო შენახული, შესაძლოა ღარიბთა კვარტალს წარმოადგენდა. ასეთი დასკვნა იმიტომ გამოგვაქვს, რომ აქ მხოლოდ ალიზით ნაგები სახლები მდგარა. როგორც წესი, შენობებს საძირკველად ჰქონიათ თითო ან ორი რიგი რიყისქვის ფენილი. ზემოთ კი ალიზის კედლები აღიოდა. ალიზის კედლები დაანგრეეს, თუ დაინგრა, ხოლო რაც დარჩა ისიც დაიშალა და დამიწდა. ამიტომ ჩვენ არა გვაქვს საშუალება აღვადგინოთ შენობის კარ-ფანჯრების განლაგება კი არა, ხშირად ნაკებობის კონტურიც კი.

ზემოაღნიშნული მიზეზების გამო განვიხილავთ არა ყველა ნაკებობის კვალს, რომლებიც ვათხრებისას აღმოჩნდა, არამედ ავარჩევთ რამდენიმეს, სადაც მეტ-ნაკლებად ჩანდა შენობისა თუ ოთახის კონტურები.

I უბანი მდებარეობს ქალაქის ზღუდის გარეთ დასავლეთით, მტკვრის სანაპიროზე. მტკვარს ეს ნაპირი ბლომად ჩამოუტრეცხია და თან ჩაუტანია გვი-

<sup>1</sup> სოფ. ურბნისის სახლები ერთ-ორის გარდა 30-იან წლებამდე ყველა მიწური იყო ამ სახლებისათვის ორმოების ამოთხრისას საბოლოოდ წაშლილი ძველის კვალი.



ანი სამარხებიც. ფლატზე ჩანდა თიხის სარკოფაგის ფრაგმენტები. გათხრებიც აქედან დაიწყო (უბანი ითხრებოდა მხოლოდ პირველი და მეორე კამპანიის დროს 1953—54 წწ.). გათხრებით აღმოჩენილ იქნა ადრეფეოდალური ხანის თიხის სარკოფაგები და ორმოსამარხები, იქვე იყო ნაგებობის ნაშთები. აშკარა გახდა, რომ აქ მდგარი ნაგებობის თუ ნაგებობათა დანგრევის დიდი ხნის შემდეგ ეს ტერიტორია სამაროვნად ქცეულა. სამარხებს ისედაც დაზიანებული ნაგებობის კვალი ზოგან სულ წაუშლია, ზოგან კი გადაუჭრია.

რამდენადაც ნაგებობის კვალი გარკვევის საშუალებას ვაძლევს, აქ მდგარა ერთი შენობა, რომელიც ოთხი თუ ხუთი ოთახისაგან შედგებოდა. კარგად ჩხაზება შუა ოთახის გვემა, რომელიც უწესო ოთხკუთხედიან (ფართობი 32, 5 კვ. მ). მის აღმოსავლეთით მდებარე ოთახი უფრო მომცროა (ფართობი დაახლოებით 25 კვ. მ). ოთახების ჩრდილოეთით მდებარე ოთახებიდან შუა კედლის ნაშთია დარჩენილი. ოთახებიდან მარჯვენა, განაპირა სივანით, სამხრეთით მდებარე ოთახის ტოლი უნდა ყოფილიყო. შესაძლოა, მარცხენა ოთახიც ანალოგიურად იყო გადაწყვეტილი, მაგრამ დანადგელებით ვერაფერს ვიტყვით. კიდევ ერთი ოთახის ფრაგმენტი ჩანს დასავლეთით. იგი წინა ოთახების გაგრძელებაზეა, მაგრამ გარეთა ხაზიდან შვირედ შეწეულია. კედლების სისქე მერყეობს 80 და 90 სმ შორის.

ნაგებობის სხვა დეტალებიდან ირკვევა, რომ მისი კედლები ალზისგან ყოფილა ნაგები, ხოლო საძირკვლად ჰქონია რიყისქვის თითო-ორი ფენა. გადახურვა, საფიქრებელია, ბანური ყოფილიყო, რადგანაც კრამიტის ნატეხიც კი არსად გვინახავს.

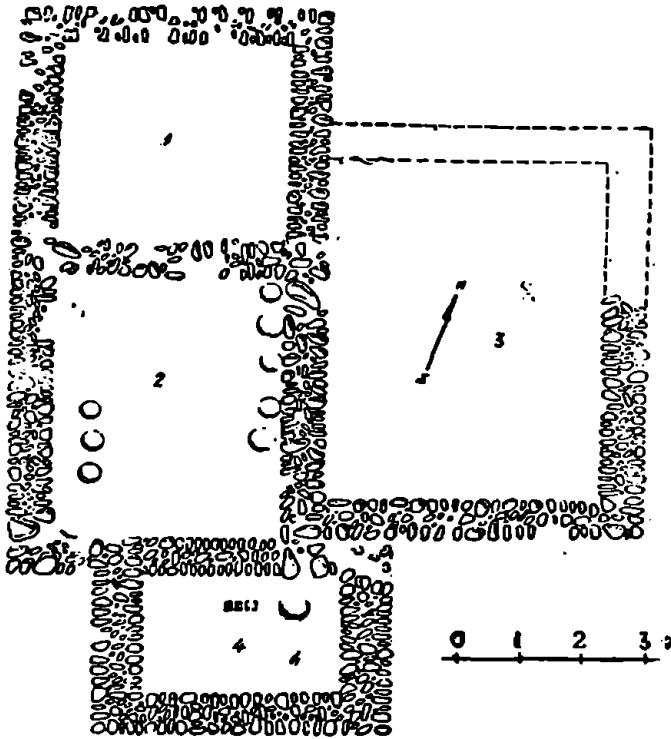
ნაგებობის ზემოწყნით დათარიღება ძნელია, რადგანაც პირდაპირი დამთარიღებელი მასალა არა გვაქვს. ამიტომ უნდა მივმართოთ იმ არქეოლოგიურ მონაპოვარს, რომელიც იქვე იყო ნაპოვნი.

სამწუხაროდ, ფენების არევის გამო ხშირად არ ხერხდებოდა ამა თუ იმ ნივთის მიკუთვნება ნაგებობის ფენისადმი. ყოველ შემთხვევაში ის მცირე კერამიკული მასალა, რომელიც შენობის იატაკზე აღმოჩნდა, ელინისტურ ხანას მიეკუთვნება. ამდენად ნაგებობაც იმავე დროისად მიგვაჩნია.

XX უბანი მრავალფეროვანი გამოდგა. ეს უბანი გაიხსნა ზღუდის ერთგვარი კოშკით, რასაც შემდეგში მოჰყვა აბანოს გამოკვნიება. ამ ნაგებობის აღმოსავლეთისა და სამხრეთ-აღმოსავლეთის ტერიტორიის გაწმენდამ გამოაჩინა ადრეფეოდალური ხანის არა ერთი ნაგებობა და მარანი, სადაც ორმოცამდე ქვევრი იყო (მარანს, თუ მარანებს მოკავებული ჰქონდა აბანოს ნანგრევებისა და მისი მიმდებარე ტერიტორია). ამ შემთხვევაში ჩვენ ვეხებით იმ შენობას, რომელიც მდებარეობდა აბანოს სამხრეთ-აღმოსავლეთით. შენობა, მართალია, თითქმის ემიჯნება აბანოს კედლს, მაგრამ შენობის ამგებმა არც კი იცოდა, რომ იქვე ნახევარი მეტრით დაბლა დაფარული იყო აბანოს კედლის ნაშთი.

შენობა, რომელსაც ახლა ვინილაფთ. გეგმის მოხაზულობა პირი ყველაზე უკეთაა შენახული (სურ. 37). სხვა შენობების მსგავსად ეს შენობაც ალზისა ყოფილა. შენობა დამწვარია მეტად ძლიერი ხანძრისაგან. მის შემდეგ აქ ცხოვრება არ განახლებულა და არც მისი გაწმენდა უძლიათ. შიგ. გადახურვის დამწვარი კოჭების ქვეშ, ეყარა უამრავი საოჯახო ნივთი (ტაბ. XXV). ხანძარს

ნაწილობრივ გამოუწვავს კედელიც, რის გამოც იგი 10—15 სმ სიმაღლეზე უკეთაა შენახული. ფრაგმენტების მიხედვით ირკვევა, რომ რიყისქვის ფენილზე აღმართული ალიზის კედელი შელესილი ყოფილა. ნაღესობას კარგი გლუვი ზედაპირი ჰქონია.



სურ. 37. უბანი XX. საცხოვრებელი ნაგებობის გეგმა

შენობა ოთხი ოთახისაგან შედგებოდა. აღმოჩენილი ნივთების მიხედვით პირველი ოთახი სამზარეულო უხდა: 5 ფილიყო. აქვეა ნაპოვნი რკინის სხვადასხვა საოჯახო ნივთები და კერამიკული ჭურჭელი. ოთახის შუაზე შეიმჩნეოდა კერის ნაშთი. მეორე ოთახი აღემატება პირველს, მაგრამ თავისთავად დიდი არ არის; მისი ფართობი 16 მ. მოგრძო ოთახი მთლიანად საესე იყო კერამიკული ჭურჭლების ნამტკრევეებით. ბევრი მათგანი აღსდგა კამერალური დამუშავების დროს და საოცრად მრავალფეროვანი სურათი წარმოვიდგა. იშვიათად თუ შეხედებით კერამიკული ჭურჭლის ასეთ მრავალსახეობას. ერთი მეტრისა, თუ მცირედ ნაკლები სიმაღლის დერგები გრძივი კედლების გასწვრივ იყო ჩამწკრივებული (დერგები, ვიწრო ძირების გამო, 20—30 სმ სიღრმით მიწაში იჭდა). უხადია, ამ ოთახს სამეურნეო დანიშნულება ექნებოდა; აქ შეინახავდნენ ოჯა-

ნის მარაგს. შესაძლოა, მას საუკუნაო შევარქვათ (ცხადია, დიდი მასშტაბის).

საკუქნაოს გაგრძელებაზე მცირე ზომის სათავსოა (6 კვ. მ ფართობით). მის შიგნით არაფერი არ იყო, გარდა მიწაში სანახევროდ ჩასმული თონისა. იგი იღვა ჩრდილო-აღმოსავლეთის კუთხესთან. შეიძლება დანადგირებით ითქვას, რომ სადგომი სახაბაზოდ იყო განკუთვნილი.

მესამე ოთახი ყველაზე დიდია. იგი ფაქტიურად გრძელი დარბაზია, რომლის ფართობი 30 კვ. მ აღემატება (სამწუხაროდ, ჩრდილო ბოლო დაზიანებულია). მის შიგნით სულ მცირე კერამიკული ჭურჭლის ნამტვრევები იქნა აღმოჩენილი. დარბაზის დანიშნულება ზედმიწევნით არ ირკვევა, მაგრამ ყველაზე მეტად სავარაუდოა, რომ იგი საწოლად უოფილიყო განკუთვნილი.

ნაგებობის ჩრდილო დასავლეთით კიდევ იყო გრძელი შენობა რამდენიმე ოთახით, მაგრამ ის უფრო დაზიანებული იყო და შიგ მონაპოვარიც ნაკლებია, ამიტომ მას მთლიანად არ განვიხილავთ, მაგრამ ერთი რამ მაინც უნდა აღვნიშნოთ. სახელდობრ, მისი კედლები შედიოდა ქალაქის ზღუდის ქვეშ, რაც თავისთავად იმას მოწმობს, რომ ამ შენობაში ცხოვრება დამთავრებულია, მანამ ქალაქს ალიზის გალავანს შემოავლდნენ, ე. ი. VI საუკ. ბოლომდე.

ამასთანავე, საგულისხმებელია, რომ იქვე გვერდით აბანოს ნანგრევებზე გამართული მარანიც აღნიშნული სახლის მეპატრონეს ეკუთვნოდა. მარანს ვრცელი ტერიტორია ჰქონდა მოკავებული ორმოცამდე ქვევრით. იქვე, აბანოს დასავლეთით, ზღუდის გვერდით აღმოჩნდა დიდ ფართობზე მობნეული დამწვარი ხორბალი (ცენტრალურ ნაწილში დამწვარი ფენა 40—50 სმ უღრდა). საძირკვლის ნაშთისა და დამწვარი კოქების მიხედვით ბელის ფართობი დაახლოებით 25—35 კვ. მ იყო.

ყველაფერი ზემოთყვანილი—სასლი, მარანი, ბელელი და სხვა სამეურნეო ხასიათის ნაგებობები, უეჭველად ამ მოსახლის სიძლიერეზე მივივითითებ.

შენობის თარიღის ზუსტი დადგენა ძნელდება. ზედა და ქვედა მიჯნა კი ზოგადად შეიძლება მოიხაზოს. ქვედა მიჯნად უნდა მივიღოთ აბანოს დანგრევის დრო. როგორც ზემოთ ვწერდით, ამ შენობის ამგებმა არც კი იცოდა იქვე მასშობლად აბანოს ნანგრევების არსებობა და ზედ მან გამართა თავისი სასლი და მარანიც.

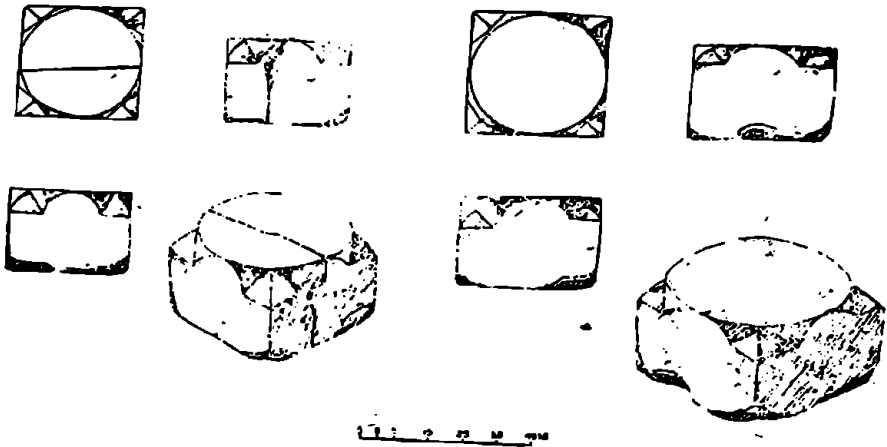
შენობა არ არის დამწვარი იმ ხანძრის დროს, როდესაც გადაბუცეს ქალაქი და მისი ილიზის კედელ-კოშკები. უფრო მეტიც, სახლის დაწვისას, არ იყო აცეხული ალიზის გალავანი.

დამწვარ შენობაში აღმოჩენილი კერამიკა, ლითონი, მანა და სხვა, ერთი მხრივ, განსხვავდება გვიანანტიკური ხანის მასალებისაგან. ხოლო მეორე მხრივ, ქალაქის იმ ხშირი დასახლებისაგან, რომელიც დაკავშირებულია ზღუდეშემოცლებული ქალაქის მოსახლეობასთან.

ზემოთქმულიდან გამომდინარე, ვანსახილავი შენობის თარიღად უნდა მივიღოთ V საუკუნე ან უშუალოდ მისი მომიჯნავე ხანა.

ამ შენობის ჩრდილო-აღმოსავლეთით. ორმოციოდ მეტრზე. მეორე მოსახლე ყოფილა, რომლის შენობაც აღწერილისაგან განსხვავდება (უბ. XII). იგი არსებული კვალის მიხედვით სამოთხიანი ყოფილა და მასშტაბით შედარებით პატარა. აქ აღმოჩენილი ნივთებიც მეზობელ სახლში მიკვლეულის მსგავსია და მასთან ერთად უნდა იყოს დამწვარი. ხანძრის ძლიერ ფენას გაუნადგურებია ყველაფერი. 20—30 სმ ფენაში დამტვრეული და გარუქული იყო საოჯახო ნივთები: აქაც მტრის დაუნდობელი ხელი ჩანს.

XXXIX—I უბანი მდებარეობდა ნაქალაქარის ჩრდილო-დასავლეთის მონაკვეთზე ზღუდესთან ახლოს. აქ ერთგან გაითხარა 100 კვ. მ. უბანი თავის-თავად სხეულებზე ღარიბი იყო, მაგრამ იქ აღმოჩნდა კოლონების ბაზისები, რომლის მსგავსიც სხვაგან არ შეგვხვებდრია.



სურ. 38. უბანი XXXIX<sub>1</sub>. ბაზისებო

აღნიშნული უბნის კედლები სხვაგან ფიქსირებულის მსგავსია. მიუხედავად ალიზის კედლების რიყისქვის ფენილის ერთ დონეზე არსებობისა, მოპირდაპირე კედლები პარალელურად არ მიემართება, რის გამოც კარგად არ ირკვევა ისინი ერთი შენობისა თუ არა. ერთი შეხედვით, თითქოს ოთხი ოთახის კვალი ირკვევა. სამხრეთით მდებარე ორ მომიჯნავე ოთახში თითო თონეცაა. არის აგრეთვე რამდენიმე კერამიკული ქურქლის ნატეხები.

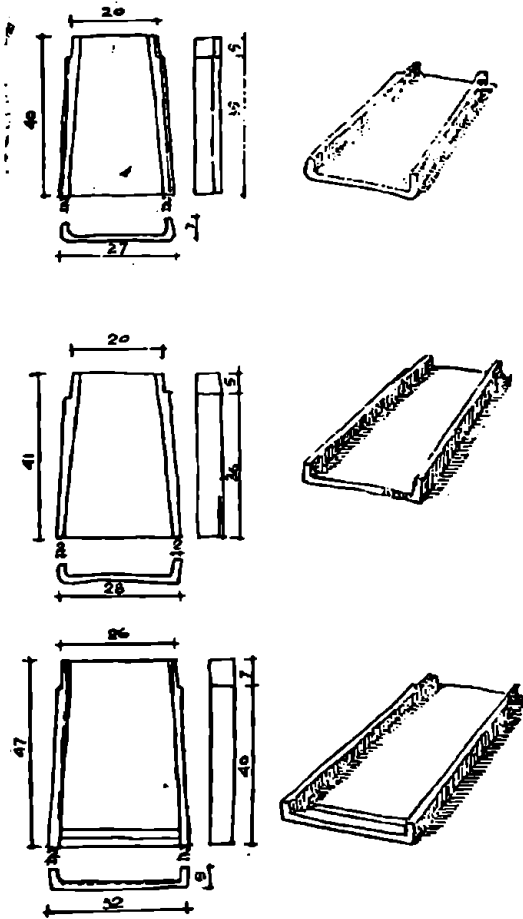
ნანგრევებში აღმოჩენილი კოლონების ბაზისები ნაკლებადაა მოსალოდნელი, რომ აქ მდგარ ალიზის სახლს ეკუთვნოდეს. საფიქრებელია, რომ ისინი რომელიმე კაპიტალური ნაგებობისა იყოს (სურ. 38, ტაბ. XXVII).

ბაზისები ერთმანეთის მსგავსია და, ალბათ, ისინი სადმე წყვილად იდგნენ (შესაძლებელია, რომ კოლონები ორზე მეტი იყო). ბაზისის ქვედა ნაწილი კვადრატულია 26 სმ სიმაღლით. კოლონის კვადრატიდან წრიულ კოლონის ღეროზე ( $d=35$  სმ) გადასვლა ხდება პირამიდული წიბოებით. ბაზისის ასეთი გადაწყვეტის უშუალო ანალოგია არ ვაგვაჩნია, მაგრამ ზოგადად იგი აღრეფოდალური ხანისთვისაა დამახასიათებელი. რაც შეეხება საკითხს, კოლონის ღერო რა მასალისა იყო, ამისი ზედმიწევნით გადაწყვეტა არ შეიძლება, მაგრამ არაა გამოირიცხული, რომ იგი ხისა ყოფილიყო. ხისა და ქვის მასალის ასეთი შერწყმა არაა იშვიათი და მას ჩვენში ანტიკური დროიდან მოყოლებული<sup>2</sup> ხშირად მიმართავდნენ.

<sup>2</sup> ირ. ციციშვილი, ქართული არქიტექტურის ისტორია, თბილისი, 1955, გვ. 28, 29.

სხვა მხრივ შენობა და შიგნით ნაპოვნი კერამიკა ანალოგიურია VI—VII საუკუნეებით დათარიღებული ნაქალაქარის ფენისა.

აქვე მოკლედ შეიძლება განვიხილოთ XVI უბანი. იგი რამდენიმე წელიწადს ითხოვბოდა და მეტად საინტერესო ცხოვრების სურათი გადავიწვალა. ამ ვრცელ ტერიტორიაზე ფენები ზოგან არეული იყო, მაგრამ ძირითადად ასე-

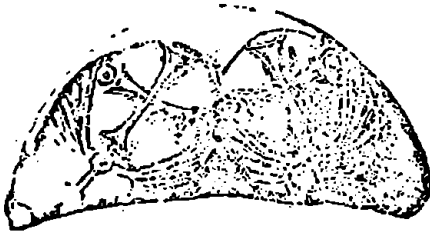


სურ. 39. ადრეფეოდალური ხანის კრამიტები

თი სტრატეგრაფია დგინდება: დარღვეულ ფენებში ხშირად გვხვდებოდა გვიანბრინჯაოს ხანის კერამიკული ფრაგმენტები (ნაქალაქარის ამ დასავლეთ მონაკვეთის სხვა უბნებზე იმ ხანის სამარხებიც არა ერთი იყო). შედარებით კარგადაა ფიქსირებული ადრეანტიკური ხანის (VI-V სს.) მდიდრული სამარხი. მომდევნო ელინისტური ხანის მასალები ისევ დარღვეულ ფენებში იყო გაფანტული. გვი-

ანანტიკური ხანა საკმაოდ მდიდარი სამარხებითაა წარმოდგენილი. იქვეა ამავე ხანის ყოფის დამახასიათებელი ნივთები. ამასთანავე, განსაკუთრებით უნდა აღინიშნოს ქვევრის პირი არამეული (არმაზული) წარწერით და ბოლოს ნასახლარი, რომელიც VI—VIII სს. ინტენსიური ცხოვრების მაუწყებელი იყო.

ამ ვრცელ ტერიტორიაზე ყველგან შეიმჩნეოდა ნაგებობათა კვალი. მაგრამ ისინი იმდენად ფრაგმენტალური იყო, რომ მთლიანად არც ერთი შენობის გეგმის მოხაზულობა არ დგინდებოდა. თანაც, ხშირი იყო შემთხვევა, როდესაც შენობები ერთმანეთს ფარავდა. მათი ნაშთების თავისებურებათა და არქეოლოგიური მასალების მიხედვით ეს ნაგებობანი სხვადასხვა დროისაა, მაგრამ ეპოქა ერთია; იგი მთლიანად ადრეფეოდალურია.

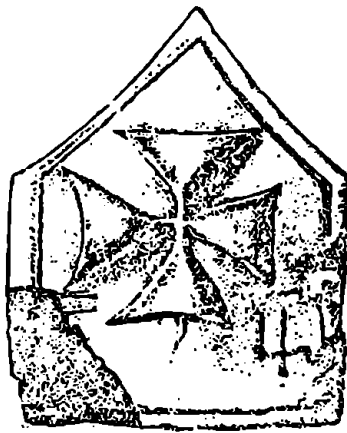


სურ. 40. ანტეფიქსები

ნაგებობათა ამ ფენიდან გამოირჩეოდა ერთი შენობა მარნით (უბ. XVI—3). შენობის სამხრეთი ნაწილი საცხოვრებელს თუ ჰქონდა მოკავებული, ხოლო ჩრდილოეთ მხარეს მარანი იყო (ტაბ. XXVII<sub>2</sub>). მათ შორის სამი თუ ოთხი მცირე ზომის სათავსოა განლაგებული. ერთ მათგანში მოთავსებულია ხარო, ხოლო დანარჩენები, ალბათ, საკუქნაო და სხვა დამხმარე სათავსოები იქნებოდა.

უნდა შევნიშნოთ, რომ ურბნისის ადრეფეოდალური ხანის ნასახლარში ხარო ბლომადაა. ორის გარდა ყველა ხარო მარტივია. მარტივში ვგულისხმობთ ისეთ ხაროს, რომლებსაც მიწის კედლები აქვს<sup>1</sup>. ხარო სხვადასხვა ზომისა და ფორმისაა. უმრავლესობას კონუსური ფორმა აქვს, მაგრამ არის ცილინდრულიც. ჩვეულებრივად ცილინდრული ფორმის ხაროები მცირე ზომისაა, ხოლო კონუსური დიდებია. კერძოდ, განსახილავ ფართობზე მდებარე ცილინდრული ხაროს დიამეტრი 120 სმ და სიღრმითაც ამდენივე იქნებოდა. მეორე ხაროს (რომელიც კონუსურია) ქვედა დიამეტრი 2 მ აღემატება, ზედა დიამეტრი კი 20 სმ-დეა, ხოლო სიღრმე 170 სმ. შიგ დღევანდელი სოფლის ტერიტორიაზე, ჩრდილო-აღმოსავლეთ ნაწილში დიდ ზომის ხაროა (სიღრმით სამ მეტრს აღემატება). მისი კედლები ქვით იყო ამოშენებული და ზემოდანაც ქვა ეხურა. ასეთივე ხარო შემორჩენილია ეკლესიის სამხრეთის გალავანთან.

ზემოაღნიშნული შენობის მარანი დიდი ზომისაა (დაახლოებით 7×10 მ). აქ მკიდროდ ყოფილა ჩალაგებული სხვადასხვა ზომის ქვევრი (ყველაზე დიდი ქვევრის სიმაღლე 2 მ უახლოვდება, მცირესი კი—1 მ). ადგილზე დაგვხვდა მეტნაკლებად დაზიანებული 13 ქვევრი, მაგრამ ნაშთებისა და ნაკვალევის მიხედვით აქ 20-მდე ქვევრი უნდა ყოფილიყო (ტაბ. XXVI<sub>1</sub>).



სურ. 41

აღნიშნულ უბანზე რამდენიმე კერას მივაკვლიეთ. კერა მარტივია, ჩვეულებრივად ქვევრით ქვა უფენია და ერთ მხარეს ქვითვეა შემალღება შექმნილი. ერთგან (უბ. XVI—4) კერა უფრო რთული იმით იყო, რომ შემალღებებით ორი განყოფილება იქმნებოდა.

აქვე უნდა აღვნიშნოთ, რომ ნაქალაქარის დასავლეთ მონაკვეთში მრავალი ნაგებობის ნანგრევი აღმოჩნდა. მათ, გარდა ერთისა, ყველას მიწური იატაკი ჰქონდა. ერთ-ერთს კი (უბ. XVI—2) ფრაგმენტების მიხედვით აგურის იატაკი უნდა ჰქონოდა. რაც შეეხება შენობათა გადახურვას, ამ ვრცელ ტერიტორიაზე

<sup>1</sup> მიწის ხაროებს ხორბლის ჩაყრისას ირგვლივ ბუცს შემოაფენდნენ.

უამრავი კრამიტის ნატეხი იყო, რაც კრამიტის სახურაეების არსებობაზე მიგვითითებს; შენობათა ერთ ნაწილს თუ ბანური გადახურვა ჰქონდა, მეორე ნაწილს კრამიტი ეხურა. ცხადია კრამიტის სახურავი ლარიბთათვის ხელმისაწვდომი ვერ იქნებოდა.

ურბნისის ტერიტორიაზე აღმოჩნდა რამდენიმე მთელი კრამიტი. ნატეხებიდან კი ზოგიერთი ბრტყელი (სოლენი) კრამიტის აღდგენაც მოხერხდა, მაგრამ ლარიანი კრამიტი (კალიპტერი) არც ერთი არ აღსდგა.

აღრეფეოდალური ხანის ფენაში ნაპოვნი კრამიტები მოწითალოა, მაგრამ არაა ისეთი მკვეთრი ფერისა, როგორც ანტიკურ ხანაში გვხვდებოდა. თანაც, თიხაც არ არის ისეთი სუფთა და მკვრივი.



სურ. 42

ნაქალაქარის აღმოსავლეთ მონაკვეთში (უბ. XXIV) ნაპოვნი ბრტყელი კრამიტი ყალიბში არ არის მოკრილი (სურ. 39). ძირი, როგორც ეტყობა, სწორ მიწაზე იდო, მაგრამ გვერდები ისეა აკეცილი, უსწორ-მასწორია, ზედაიერი კი ხელითაა მოსწორებული. წიბოები აქა-იქ დანითაა აკრილი (№ 1—57—1550. ზომები: სიგრძე 40 სმ, განიერი მხარე—27, ვიწრო მხარე—20, გვერდის სიმაღლე 7 სმ.).

უფრო უკეთესი ნიმუშებია შერჩენილი ნაქალაქარსა და მის მახლობლად მდებარე სამაროვანზე (უბ. VI). ზოგ მათგანს ყალიბი ეტყობა, ზოგი კი ყალიბში არ არის მოკრილი, მაგრამ წესიერი ფორმები აქვს (სურ. 39) მოვიყვანთ რამდენიმე ზომას:

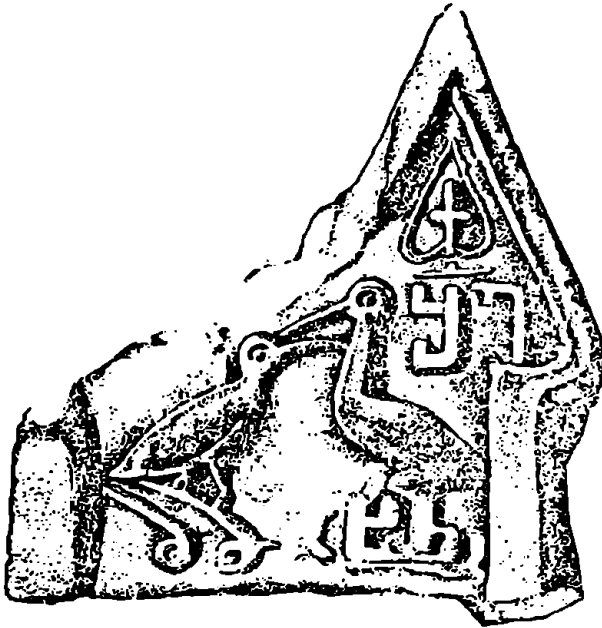
სიგრძე	განიერი მხარე	ზოკლე მხარე	გვერდის სიმაღლე
46	34	26	5
47	34	26	7
50	36	30	7
47	32	26	5



ეკლესიის ეზოს გათხრისას აღმოჩნდა ერთი ბრტყელი კრამიტის ფრაგმენტი. კრამიტის განიერ ნახევარზე ასომთავრული წარწერა ყოფილა. შერჩენილია შემდეგი:

ქ-7 შ---ჭჭ  
 79 ბ.ჭ-1

უბნისის ტერიტორიის გათხრებისას ანტეფიქსი არ შეგვხვედრია, მაგრამ იქვე მასლობლად მღებარე ქვაცხელას გორაზე კი აღმოჩნდა.



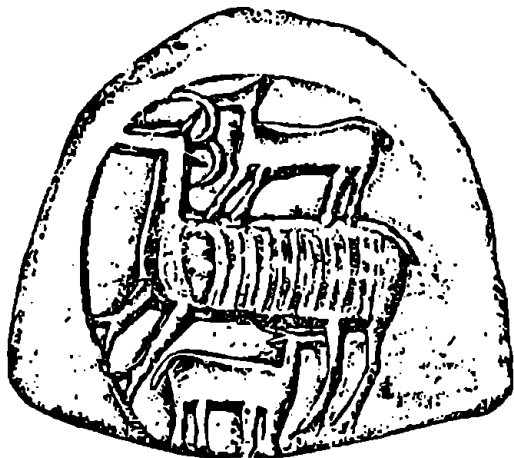
სურ. 43

პროფ. გ. ჩუბინაშვილმა გადმოგვცა რამდენიმე ფოტო დი ნახატი, სადაც აღბეჭდილი იყო კერამიკული ანტეფიქსები. მისი ცნობით, ეს კერამიკული ექსპონატები ინახებოდა კავკასიის მუზეუმში და მის მიერ ისინი ფიქსირებული იყო 1915—1916 წლებში<sup>4</sup>. ჩვენ ბევრი ვეძებეთ ეს ექსპონატები სხვადასხვა მუზეუმში, მაგრამ ჭერჭერობით მათ ვერ მივაკვლიეთ.

სამი მათგანი ერთი ტიპისაა, ისინი ლარისებრ ანტეფიქსს უნდა წარმოადგენდნენ (სურ. 40). მათ წინაპირზე დატვიფრვით დაბალი რელიეფია მიღებული. ერთ მათგანზე (გარეთა ზომებია: 10X6 სმ) ჭერის წინაშე სტილიზებული ირემია გამოსახული. მას, თითქოს ვედრების ნიშნად, მარჯვენა ფეხი აქვს ოდნავ

<sup>4</sup> ილნიშნული სურათების გადმოცემისათვის აკად. გ. ჩუბინაშვილს დიდ მადლობას მოვახსენებთ.

აწეული. მეორე ანტეფიქსზე (გარეთა ზომებია: 10×5 სმ) მსგავსი გადაწევის ორი ტეფრით განედლებული ჭვარია გამოსახული. მესამე პატარა ანტეფიქსზე (გარეთა ზომებია: 7×5 სმ) ისევ განედლებული ჭვარი ცენტრშია მოთავსებული.



სურ. 44. ანტეფიქსი

სამი დანარჩენი კერამიკული ექსპონატი ანტეფიქსები არ უნდა იყოს (სურ. 44). ერთ მათგანს სამკუთხა თავი აქვს, შუაში კი ღრმა რელიეფით ტოლმკლავა ჭვარია გამოსახული<sup>1</sup>. ჭვრის ქვემოთ გვერდებზე ასოები თუ რალაც ნიშნები ყოფილა. მეორე კერამიკული ექსპონატი ძალზე დაზიანებულია. მასზე მხედარია გამოსახული (სურ. 42), მაგრამ დეტალები არ ირკვევა. მესამე ექსპონატი ყველაზე საინტერესოა. სამწუხაროდ, მას მარცხენა მხარე აკლია. შერჩენილი ნაწილით თუ ვიშჩელებთ, იგი თითქოს ორქიმიანი იყო (სურ. 43). ცენტრში ერთმანეთისკენ მიმართული ორი ნისკარტა ფრინველია გამოსახული. ფრინველები ასოებზე დგანან. მარჯვენა ჭიმში ზემოთ მცირე ზომის მარტივი ჭვარია. მის ქვემოთ კი ასომთავრულით აწერია: უ-უ (შეიწყალე). ფილის ქვედა პორიზონტზე არსებული ხუთი ასოდან შერჩენილია შემდეგი: ჭჭ—ქქ პირველ ორ ასოში აღბათ „მარიაში“ იგულისხმება, მაგრამ შემდეგი დაზიანების გამო არ იკითხება.

ქვაცხელაზე გვიანანტიკურ და ადრეფეოდალურ ხანაში აღმოჩენილი კერამიკული ანტეფიქსის რელიეფი ტეფრითაა მიღებული<sup>2</sup>. შუაში ჭიხვის რელიეფია, ზემოთ და ქვემოთ კი მისი ფოთრები უნდა იყოს გამოსახული (სურ. 44).

<sup>1</sup> მსგავსი კერამიკული ფილა ინახება ხელოვნების მუზეუმის სეიფში.

<sup>2</sup> აღ. ქ ა ე ა ხ ი შ ე ი ლ ი, ლ. დ. ლ. ო. ნ. ტ. ი, ურბნისი, 1, 1962, გვ. 3, ტაბ. IV.

ა ბ ა ნ ო

გათხრების შედეგად ნაქალაქარზე აღმოჩენილი ნაგებობებიდან გამოირჩევა დასავლეთ მონაკვეთში მდგარი კაპიტალური შენობა (უბ. XX). იგი და მისი მიმდებარე ტერიტორია ითხრებოდა სხვა უბნების პარალელურად 1955—1957, 1959, 1961 წლებში და ძალიან საინტერესო უბანი გამოდგა. ამ ფართობზე გადაშლილმა მრავალფეროვანმა სურათმა ცხოვრების ხანგრძლივი პერიოდი გამოაჩინა. ქვედა ფენა აღრებრინჯაოს ხანას მიეკუთვნება, ზედა ფენა კი—აღრეფეოდალურს.

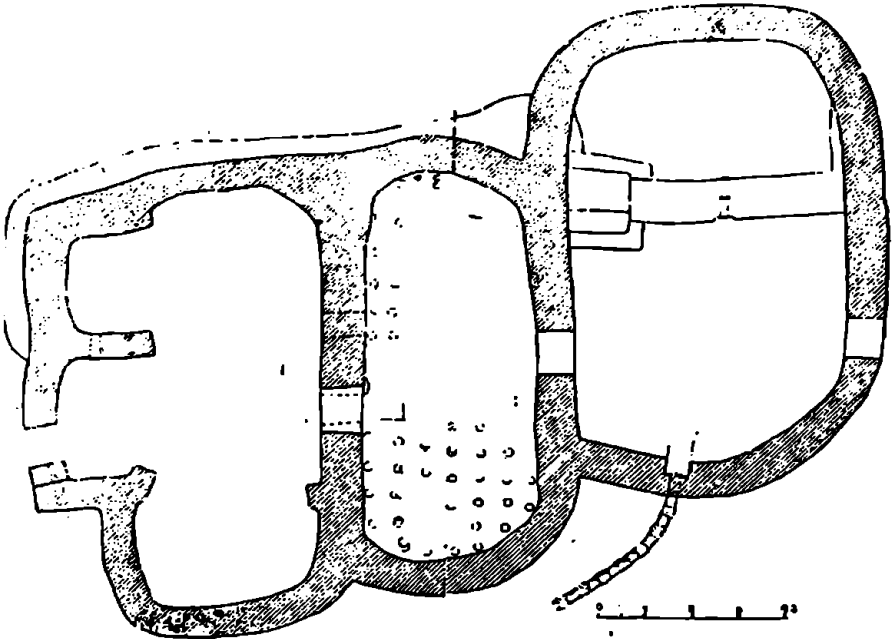
შენობის სამხრეთ-დასავლეთით, ორიოდ ნაბიჯზე, აღმოჩნდა (გვიან ჩადგმული ქვეერისგან დაზიანებული) ბავშვის სამარხი. იგი არსებული ინვენტარით აღრებრინჯაოს ხანით კარგად თარიღდება (მას ანალოგიები სამხრეთით მდებარე სამაროვანზე ბლომად მოეპოვება). მომდევნო პერიოდებიდან არქეოლოგიური ნივთები გვიანანტიკურ ხანაზე მოდის, ხოლო სულ ზედა აღრეფეოდალური ხანის მძლავრი ფენაა.

XX უბანში ალიზის კოშკი და ქალაქის ზღუდეც შედის, ხოლო უბნის ის მონაკვეთი, რომელსაც ამჟამად ვიხილავთ მის სამხრეთითაა. ალიზის ზღუდის ადგილას, რადგან შემდეგში მიწაყრილი გაჩნდა, სამხრეთის მხარე ფერდობს წარმოადგენდა, რის გამოც ერთი და იმავე ნაგებობის თუ ხანის ძეგლები ზედაპირიდან სხვადასხვა დონეზე მდებარეობს.

გათხრების შედეგად აღმოჩენილი კაპიტალური ნაგებობა ძლიერაა დანგრეული, ამიტომ მისი გეგმარება და ფუნქცია ერთბაშად არ გარკვეულა. თანდათანობით ნაგებობის გაწმენდასთან და მასალების აღმოჩენასთან ერთად ირკვეოდა, რომ აქ აბანოსთან გვექონდა საქმე.

პირველ რიგში გაითხარა ამ ნაგებობის ორი სათავსო, ხოლო შემდეგში (1959 და 1961 წწ.) აღმოსავლეთით მდებარე მესამე სათავსო. სათავსოები ანფილადურადაა განლაგებული (სურ. 45). თუ დასავლეთით მდებარე სათავსოს კედლები შერჩენილია არანაკლები 2 მ სიმაღლეზე, მომდევნო სათავსოს კედლები უფრო ნაკლებია, ხოლო მესამე სათავსოს გარეთა კედლები ერთ მეტრს ოლივს აღწევს. ნაგებობათა კედლები არა მარტო ძლიერაა დაზიანებული, არამედ, დანგრევის შემდეგ სხვა მიზნითაა გამოყენებული და ჩაშენება-გადაკეთებისთან გვაქვს საქმე (ტაბ. XXIX). თანაც, წინასწარ უნდა აღინიშნოს, რომ მთლიანად ნაგებობას არა აქვს მკვეთრი გეგმარება; არც კედლებია ზუსტად წაგები და არსად არ შეიმჩნევა სწორი ხაზები. ყველაფერი ამის გამო, შერჩენილი კედლები დეფორმირებულის შთაბეჭდილებას ახდენს. მაგრამ სინამდვილეში ეს მშენებლობის თავისებურებაა.

პირველ ხანებში გათხრილი დასავლეთით მდებარე ორი სათავსო ბოლომდე არ ყოფილა გაწმენდილი. ამიტომ ძნელი დასადგენი იყო მათი დანიშნულების დადგენა. ერთ-ერთ გაუგებარ მომენტს წარმოადგენდა დასავლეთის დიდი ხვრელი. ერთი შეხედვით იგი შესასვლელს წარმოადგენს, მაგრამ ამავე დროს კარი-სათვის შეტად დაბალი იყო (სურ. 46).




სურ. 45. აბანო. გეგმა

თავიდანვე სავარაუდოდ ნაგებობის აბანოდ მიჩნევას თანდათანობით საფუძველი უმაგრდებოდა. ასეთ ძლიერ ფაქტორს წარმოადგენდა მეორე სათავსოს იატაკზე წრიული ანაბეჭდებისა და ამ სათავსოებს შორის გამყოფ კედელში ორი დაბალი ხვრელის აღმოჩენა. ეს ფაქტები დანამდვილებით ნაგებობას აბანოდ განსაზღვრავდა.


სამწუხაროდ, ნაგებობის მესამე და უკანასკნელი ნაწილის გაწმენდა რამდენიმე წლით გვიან მოხდა. ამან თავისებურად დალი დააჩნია შესწავლის აღრეულ საფეხურზე ამოცანის გადაწყვეტას. გათხრის შემდეგ თუმცა აქაც ბევრი რამ იყო გაურკვეველი, მაგრამ იგი ნამდვილად დაგვეხმარა ნაგებობის ნაწილთა დაზუსტებაში. ამგვარად, საერთო მონაცემის მიხედვით აბანოს შემოსასვლელი აღმოსავლეთიდან იყო (სურ. 45, ტაბ. X-XI). აქვე იყო ცივი საბანაო, შემდეგ თბილი და ბოლოს—ცხელი. იქვე, ცხელ საბანოსთან არსებული კარისმაგვარი ხვრელი კი ცეცხლის შესანთებს წარმოადგენდა.

ნაგებობის აღმოსავლეთის ნაწილი სხვებზე მეტადაა დაზიანებული. მისი კედლების სიმაღლე ერთ მეტრამდეა შერჩენილი. ერთგან კედელი იატაკამდე



სურ. 46. აბანო, განაკეთი დასველვითი

განგრეულის შთაბეჭდილებას ტოვებს, მაგრამ სინამდვილეში ის შესასვლელის ნაშთია. სხვანაირი გადაწყვეტა არც იყო მოსალოდნელი, რადგანაც საერთოდ ანტიკურ სამყაროში, ეს იქნება უშუალოდ რომის იმპერიის ტერიტორიაზე, თუ აღმოსავლეთის ქვეყნები, ძირითადად მიღებული იყო ერთი სისტემა: ვესტიზიულიდან ჭერ მოხვდებოდათ ცივ საბანაოში, შემდეგ თბილში და ბოლოს — ცხელში, უკან კი ბრუნდებოდნენ იმავე გზით<sup>1</sup>. ასეთი გადაწყვეტა სრულიად ლოგიკური ჩანს განსაკუთრებით საბანაოთა ანფილადური გადაწყვეტის დროს. ებრაძოდ, ურბნისშიც სათავსოთა ანფილადური განლაგებაა<sup>2</sup> (ტაბ. XXXII).



სურ. 47. აბანო. ცივი საბანაოს განაკვეთი დასავლეთით

ურბნისის აბანოს პირველი განყოფილება სხვებზე ვრცელია. იგი განივი კედლით ორადაა გაყოფილი. ჩრდილოეთი მონაკვეთი ცივი წყლის აუზს წარმოადგენს (სურ. 45). აუზში ჩასასვლელად საფეხურებია მოწყობილი. რადგანაც ორივე ნაწილის იატაკი ერთ დონეზეა, საფეხურებით ჭერ აღიოდნენ გამყოფი კედლის სიმაღლეზე და მერე უშუალოდ ჩდიოდნენ აუზში. აუზში წყალი ალბათ ცოტა მაღლიდან შემოდინდა. შერჩენილი კედლები უფრო დაბლაა, ვიდრე მილის დონე. წყლის გასასვლელად კერამიკული მილები ჩაწყობილია იყო. გამყოფი კედლის შუაში იატაკის დონეზე. საბოლოოდ შენობიდან წყლის გაყვანა ხდებოდა სამხრეთის კედლის ნიშაში მოწყობილი გასასვლელით (სურ. 47, ტაბ. XXXII). იქიდან კი კირის დუღაბით გადაბმული მილები მოხრით მიემართება მდინარის მხარეს (ჩვენ მივსდიეთ მხოლოდ სამიოდე მეტრზე). აქვე უნდა შევნიშნოთ, რომ ასეთი მცირე მასშტაბის გვიანანტიკურ აბანოებში ცივი საბანაო (ფრიგიდარიუმი) ხშირად ცალკე არ არის გამოყოფილი. ასეთ შემთხვევაში იგი ნაწილია გასახდელისა ან ვესტიბიულისა<sup>3</sup>. ურბნისშიც ანალოგიურ მდგომარეობასთან უნდა გვეკონდეს საქმე.

ცივი საბანაოს მომდევნო თბილი საბანაო (ტეპიდარიუმი) ერთ მთლიან გრძელ სათავსოს წარმოადგენს. იგი ორივე მხარეს მომრგვალებით მთავრდება<sup>4</sup>.

<sup>1</sup> D. Kröncker, E. Krüger, Die Trierer Kaiserthermen Augsburg, 1929, გვ. 177; O. Ш у з а н, История архитектуры, М., 1935, გვ. 478.

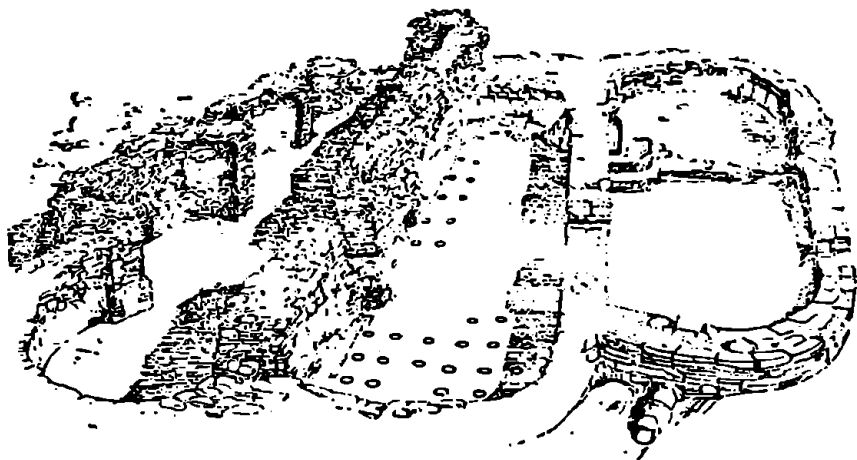
<sup>2</sup> შეიძლება ვარაუდი გამოეთქვას, რომ არ არის გამორიცხული არმაზისხევის აბანოშიც ანალოგიური გადაწყვეტა. მით უმეტეს, თუ მივიღებთ მხედველობაში გამოთრევისა და გამოშცემის ს. კალანდაძის შენიშვნას, რომ ცივი აბანოს „ჩრდილო-აღმოსავლეთ კუთხესთან თავის დროზე ყოფილა გასასვლელი, რომლისაგან ალა კვალი-და დარჩენილა“ (მცხეთა, 1, გვ. 155). საფიქრებელია, რომ არმაზისხევის აბანოში შესასვლელი აქედან ყოფილიყო და არა დასავლეთიდან.

<sup>3</sup> E. Pfretzschner, Die Grundrissentwicklung der römischen Thermen. Strassburg, 1909, გვ. 36.

<sup>4</sup> ანალოგიური ფორმის ტეპიდარიუმი იყო მოუქიანის რომაულ აბანოში (იხ. E. Pfretzschner, მით. შრ., ტაბ. IX-1), შამილიუსა და ნიდერბიბერში (იხ. A. Grenier, Manuel d'archéologie Gallo-romaine, IV, Paris, 1960; სურ. 107-108).

როგორც ვიტრუვიუსი აღნიშნავს, ამ საბანაოების სიგრძე სამჯერ უნდა აღემატებოდეს სიგანეს<sup>2</sup>. ურბხისში თბილი და ცხელი საბანაოების პროპორციები თითქმის უახლოვდება აღნიშნულს (თბილი—9,6X3,6 მ; ცხელი—9X3,4 მ). შესამე სათავსო სხეებზე რთულია. სიგრძით იგი მცირედ აღემატება წინას. თითქმის ასევეა ცენტრალური გარძივი ნაწილის სიგანეც. სათავსოს აღმოსავლეთის კედელი ერთ სიბრტყეს წარმოადგენს, ხოლო მოპირდაპირე მხარეს სხვადასხვა ზომის ორი უბე იქმნება.

განსახილავი ნაგებობა აბანოს დანგრევისა და გაუქმების შემდეგ სულ ცოტა ორჯერ მაინცაა გადაკეთებული და სხვადასხვა მიზნით გამოყენებული. აბანოს ორსართულიანობა ახალ მიზნებს არ ეთანხმებოდა, ამიტომ სართულშუა გადახურვა მოუხსნიათ და კედლები ერთიანად შეუღესიათ. სათავსოებს შორის არსებული კარებიც ამოღებულნი. ამ გადაკეთებული შენობის ისევე მწყობრიდან გამოსვლის შემდეგ იგი აღარ აღუდგენიათ. მისი ტერიტორია, სანახევროდ მიწით დაფარული, მარნად უქცევიათ (იქიდან ჩვენ ამოვიღეთ ათეულობით ქვევარი). ყველაფერი ეს ხელს უშლის პირვანდელი სართულშუა გადახურვის დონისა, კონსტრუქციისა და სხვა საკითხების გარკვევას.



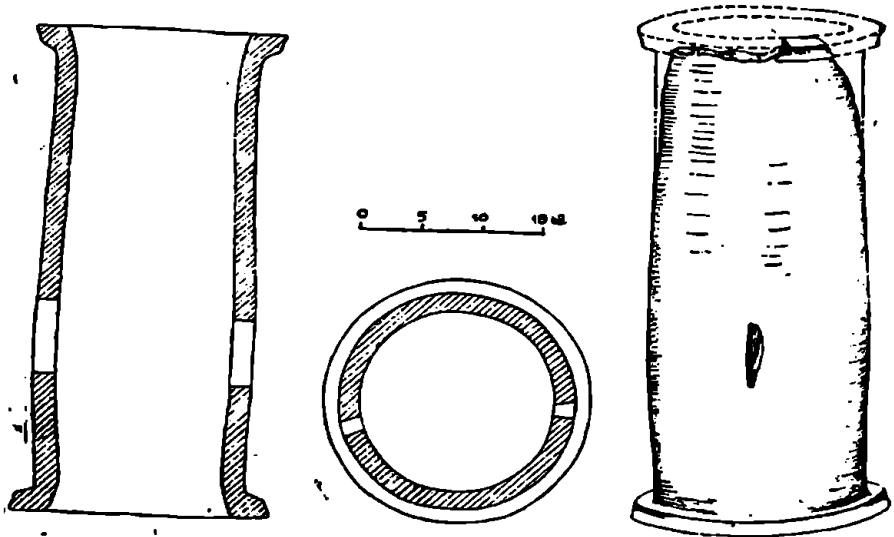
სურ. 48. აბანო. საერთო ხედი (ნახ. არქ. ე. ცუხიშვილის)

აბანოს თავდაპირველი იატაკის დონის გარკვევა შეიძლება სათავსოებს შორის არსებული კარისა და პიპოკაუსტის სვეტის დახმარებით.

შუა სათავსოს, ტემპიდარიუმის იატაკის გაწმენდის შემდეგ გამოვლინდა ქვედა სართულის იატაკზე დასხმული კირის ხსნარზე დამზადებული ბევრივეი დულაბი. ამ იატაკის გულდასმით გაწმენდის შემდეგ გამოჩნდა წრიული ანაბექედები (სურ. 45, ტაბ. XXXIII). ანაბექედების ჩაღრმავებებში ზოგან შერჩენილი იყო იქ მდგარი კერამიკული მილების (სვეტების) ნატეხები. ანაბექედებში უმთავრესად შერჩენილი იყო სათავსოს სამხრეთ მონაკვეთში (29 ცალი), ხოლო ჩრდილო-დასავლეთის კედლების გაყოლებაზე მცირე იყო (15 ცალი). ადგილზე, თავდაპირველად მდგარი კერამიკული მილებისმაგვარი საყრდენების ნატე-

<sup>2</sup> В и т р у в и й, Десять книг об архитектуре, М., 1936, გვ. 107.

ზებიც ვერ ვიპოვნეთ, მაგრამ ორიოდ წლის შემდეგ XVI—4 უბანზე აღმოჩნდა საკანალიზაციო გაყვანილობა (შემდეგში აგებული რომელიღაც შენობისათვის). ამ გაყვანილობის დაშლისას გაირკვა, რომ იგი შედგებოდა სხვადასხვა კერამიკული მილებისაგან და კრამიტებისაგან. მაშინვე ცხადი გახდა, რომ ეს მილები თავდაპირველად განკუთვნილი იყო აბანოსათვის. აღმოჩენილი ოთხი მილიდან, ერთი, ყველაზე დიდი, მისს კი ჰგავს, მაგრამ სინამდვილეში მილი კი არ არის, არამედ სვეტია, საყრდენს წარმოადგენს<sup>6</sup>. სამი დანარჩენი სხვადასხვა ზომისაა, მაგრამ სისტემით ერთია და სხვა დანიშნულებისა (სურ. 49-51, ტაბ. XXXIII<sub>2</sub>).



სურ. 49. აბანო. კალორიფერის სადგარი

ტეპიდარიუმის იატაკზე არსებულ ანაბექდებს, როდესაც ეს კერამიკული სვეტი დავაზომეთ, ჩვენი ვარაუდი სწორი გამოდგა: ისინი კალორიფერის საყრდენებს წარმოადგენენ. კალორიფერის ასეთი სვეტის აღმოჩენა, საქართველოს სინამდვილეში, პირველი იყო<sup>7</sup>.

ტეპიდარიუმს უწევს ფორმა აქვს. გრძივი კედლები არ არის პარალელური, ხოლო ბოლოები მომრგვალებულია სხვადასხვა ფორმით (სურ. 45). მისი ფარ-

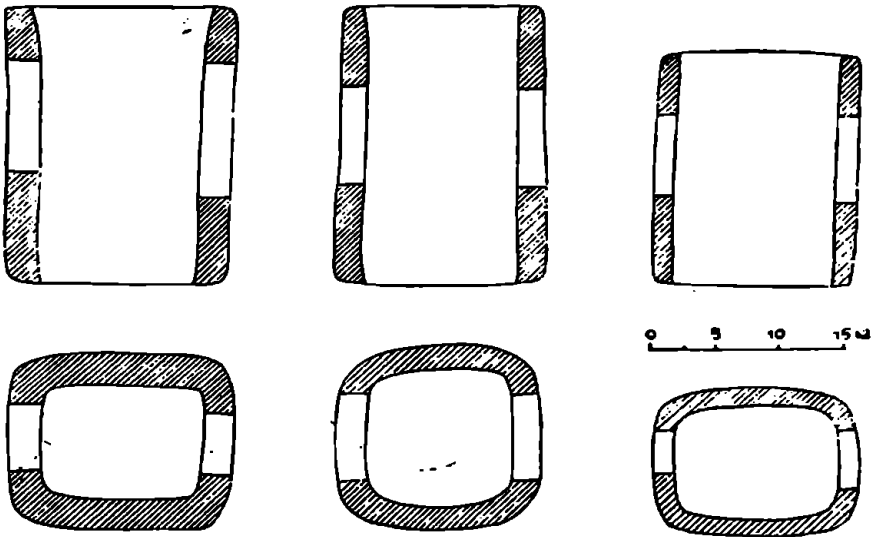
<sup>6</sup> ასეთი საყრდენების ფრაგმენტი სხვაგანაც რამდენიმე აღმოჩნდა, მაგრამ მთელი კი არ შეგვხვედრია.

<sup>7</sup> ზიოკაუსტის ამ სვეტის ანალოგიებს ეხებათ შემდეგ პუნქტებში: გარნისში (Г. А. Тирация, Памятник коммунальной техники древней Армении, Ваня в крепости Гарни, Историко-филологический журнал, № 2-3 (5-6), Ереван, 1959, გვ. 271), ხარაკში (В. Д. Блаватский, Харвик. МИА, № 19, М., 1951, სურ. 45, გვ. 253), ჰისარში (Д. Цончев, Хисарските бани. Годишн. Пловдивск. народн. библиотека и музей 1935-1936. София, 1936-1937, გვ. 140-141), სტობიში (E. Kitzinger, A. survey of the Early Christian Town of Stobi, „Dumbarton Oaks Papers“ № 3, 1946, ტაბ. 201), ისტრიაში (M. Maerea, D. Protase, M. Pusu. Sautterul archeologic Porolisssem. „Materiale si cercetiri archeologice VII Bucuresti, 1961, სურ. 16).



თობი დაახლოებით 32 კვადრატული მეტრია. აღმოჩენილი კერამიკული სვეტები ორივე მიმართულებით თითქმის პარალელურად მდგარა. მათ ცენტრებს შორის დაახლოებით 50—60 სმ ანაბეჭდების მიხედვით თუ ვიმსჯელებთ, ასეთი კერამიკული სვეტი აქ მდგარა არანაყლები ასისა. ეს სვეტები გამოყენებული იქნებოდა კალორიფერში ერთიანი სივრცის მისაღებად და ჭერის ანუ ზედა სართლის იატაკის დასაყრდნობად.

მიკვლევის კერამიკული სვეტის სიმაღლე 44 სმ. იგი ოდნავ ეიწროვდება ზემოთკენ, შუა დიამეტრი 18 სმ. სვეტის ორივე თავი 2—3 სმ გადაკეცილია, რაც საჭირო იყო იატაკზე მარჯვე დასაყრდნობად და ჭერის სიმძიმის მეტ ფართობზე გასანაწილებლად. სვეტის 2 სმ სისქის კედლები მაღალხარისხოვანი თიხისაგან კარგადაა გამოქმნილი. ასეთი კერამიკული სვეტები ადვილად გასწევდნენ იმ აგურის საყრდენების მაგივრობას, რომლებიც გამოყენებულია რომაული სამყაროს, თუ ამიერკავკასიის ქვეყნების აბანოებში.



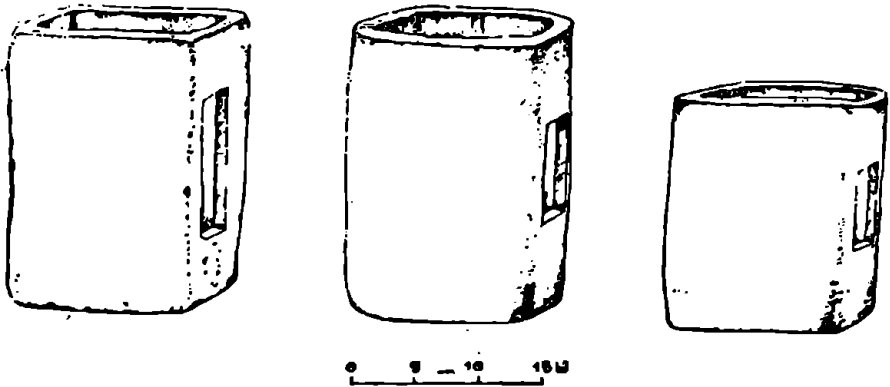
სურ. 50. აბანო. ტუბული

კერამიკული სვეტები საქმის ცოდნითაა გაკეთებული. ოსტატმა კარგად იცოდა, რომ კალორიფერში ტემპერატურის ცვალებადობა იმოქმედებდა სვეტის კედლებზე და შიგ მყოფ ჰაერზე. ამიტომ, შიგ და გარეთ თანაბარი ტემპერატურის მისაღებად, სვეტის კედლებში, ერთმანეთის პირდაპირ, მცირე ზომის ხვრელებია. სვეტები რადგან თვალსაჩინო ადგილას არ იდგა, ამიტომ ხვრელები დანის თითო მოსმითაა გაკეთებული, ყოველგვარი წესიერი ფორმების გარეშე. ამ შემთხვევაში ოსტატი ფიქრობდა მხოლოდ ჰაერის ცირკულაციაზე და არა სილამაზეზე.

ადგილზე აბანოს სართულშია გადახურვის ფრაგმენტიც კი არ არის შერჩენილი. იქვე ახლო ტერიტორიაზე ნაპოვნია კერამიკული ფილების ფრაგმენტები,

რომელთა სისქე 6—7 სმ უდრის, მაგრამ გვერდების ზომები არ დგინდება. მიკვლეული ფრაგმენტების სიგრძე 40 სმ აღემატება, ამიტომ მთელი უფრო დიდი უნდა წარმოვიდგინოთ. იატაკზე არსებული სვეტების ანაბეჭდები, როგორც აღენიშნეთ, ზუსტად არაა განლაგებული, მაგრამ ცენტრებს შორის 50—60 სმ გადახურვის მისაღებად 7 სმ კერამიკულ ფილებსაც გვერდები 50—60 სმ უნდა ჰქონოდა. ასეთი ფილა დაეყრდნობოდა ოთხ სვეტს და თითოეული სვეტის მეოთხედს მოიკავებდა.

ასეთი სისტემით ჰიპოკარუსტის გადახურვა რომაული სამყაროსათვის ჩვეულებრივი ყოფილა<sup>9</sup>. იგივე კონსტრუქცია იყო არმაზისხევის<sup>10</sup>, ბაგინეთის<sup>11</sup>, გარნისის<sup>12</sup> აბანოებში. არმაზისხევის აბანოს ფილები ზომითაც ურბნისისას უდგება. მხოლოდ უფრო თხელია. გარნისის აბანოს ფილების ზომები კი 60—65 სმ. ფილები ერთმანეთთან დაკავშირებული იქნებოდა კირის ხსნარით. ფილებზე ზემოდან დაასხამდნენ, ისე როგორც ეს სხვაგანაცაა, კირის ხსნარს, რომელშიც ერიო დაფხვინილი აგური. ზემოთ, შესაძლოა, ყოფილიყო უფრო თხელი კერამიკული ფილები და ბოლოს—ისევე წყალგაუმტარი ხსნარი. მთელი იატაკის საერთო სისქე 15—20 სმ იქნებოდა.



სურ. 51. აბანო. ტუბული

დღემდე საქართველოს ტერიტორიაზე აღმოჩენილი აბანოების (არმაზისხევი, ბაგინეთი, ბიჭვინტა) კალორიფერის სვეტები შედგება წრიული და ოთხკუთხა აგურებისაგან.

როგორც აღენიშნეთ, პირველად ურბნისში მივაკვლიეთ სვეტებად კერამიკულ მილებს, ხოლო 1961 წელს შუხუთში (ლანჩხუთის რ-ნი) აღმოჩენილ აბანოში იგივე გადაწყვეტასთან გვქონდა საქმე. აქ სურათი უფრო ნათელი იყო, რადგან კერამიკული სვეტების უმრავლესობა ადგილზე იდგა. ურბნისთან შედარებით შუხუთში სვეტები ცოტათი დაბალია. იქ თუ 44 სმ იყო, აქ 37 სმ, სიგანე კი 14—16 სმ.

<sup>9</sup> Витрувий, დასახ. შრომა, გვ. 107, Шуван, დასახ. შრ., გვ. 477.

<sup>10</sup> მცხეთა, I, გვ. 151, სურ. 104.

<sup>11</sup> ა. ა ფ ა კ ი ძ ე, ქალაქები და საქალაქო ცხოვრება ძვ. საქართველოში, გვ. 38.

<sup>12</sup> Г. Тирация, Памятник коммунальной техники древней Армении, Историко-филологический журнал, 2—3 (5—6), Ереван, 1959, გვ. 267—268, სურ. 2.

ურბნისში კალორიფერის დონეზე ცხელ და თბილ საბანაოებს შორის ორი ხერელია, სიმაღლით 60 სმ. ერთი მათგანი თაღოვანია, მეორე კი ოთხკუთხა (სურ. 48, ტაბ. XXXI). ანალოგებს თუ გადავხედავთ, ასეთ ორ სათავსოს შორის გვხვდება როგორც ერთი ხერელი, ისე ორი. ხერელებით შეაღწევედა ტეპი-დარიუმში ცხელი ჰაერი.

ურბნისში, როგორც აღვნიშნეთ, საცეცხლე მოწყობილი ყოფილა ცხელი სათავსოს დასავლეთით, ცენტრში მდებარე ღრმა უბეში. აქ თავდაპირველად ღრმა და განიერი ხერელი დაუტანებიათ. მისი სიმაღლე 1,10 მ, ხოლო სიგანე 1,4 მ. როგორც ეტყობა, ასეთი ზომები ცეცხლის დასანთებად მცირედ ზედმეტი იყო და ორივე მხრიდან თითო აგურის წყობის შემოყოლებით თაღოვანი ხერელი შეუმკირებიათ. მერმინდელი დანაშატი ცუდათაა შენახული, ამიტომ ფორმა და ზომები ზუსტად არ დგინდება. ამავე ღროს, კედლის გარეთ, ხერელის გაყოლებაზე, წყობის ნაშთს მიუხსნარით. არაა გამოჩინებული, რომ აქ საცეცხლეს შემოსასაზღვრელი დამატებითი კედლებიც ყოფილიყო.

საცეცხლეს ზემოთ წყლის გახურება როგორ ხდებოდა არ ჩანს. ანალოგიების მიხედვით, შესაძლოა, იქ ქვაბი იდგა. სწორედ აქ წყლის მოსაწოდებლად უნდა ყოფილიყო დატანებული ის კერამიკული მილი, რომელიც ახლაც ჩანს იქვე მაღლა, გარე კედელში (სურ. 48, ტაბ. XXX).

საბანაო აუზის კვალიც წაუშლია გვიან გადაშენებულს. ამ სათავსოში აუზის არსებობა ყველაზე მეტად მოსალოდნელია სამხრეთის მომრგვალებულ ნაწილში. ეს მხარე გამოყოფილი იყო პილასტრებზე გადასული თალით. იმავე სათავსოში საცეცხლეს გვერდით არის კიდევ ერთი ღრმა უბე.

ცხელი სათავსოს გათბობის საკითხიც საბოლოოდ არ არის გარკვეული. რადგანაც ასეთი განყოფილება არა მარტო იატაკიდან თბებოდა. არამედ კედლიდანაც და ზოგჯერ ჰერიდანაც.

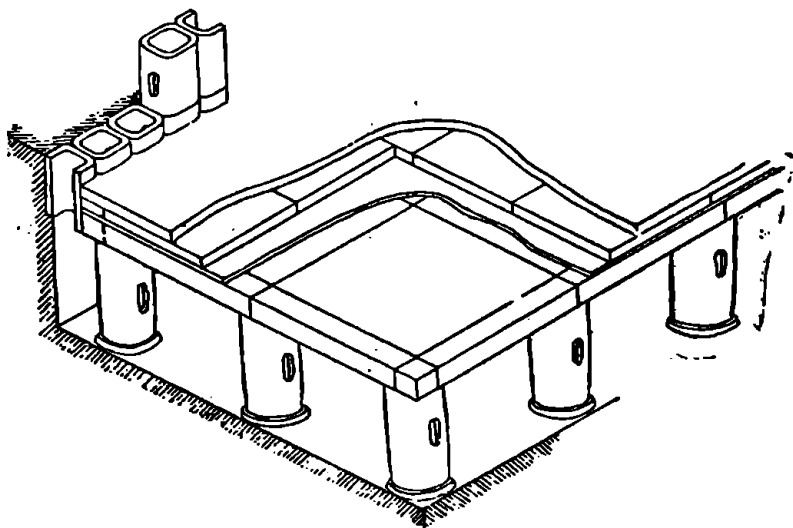
კალორიფერის კერამიკულ სექტთან ერთად, როგორც აღვნიშნეთ, ვიპოვნეთ სამი კერამიკული მილი. მილები სხვადასხვა ზომისა და ფორმისაა (სურ. 50, 51). მათ შორის ყველაზე პატარა შედარებით წესიერი ოთხკუთხაა (სიმაღლე 20 სმ, გვერდები 16×12 სმ). ორი დანარჩენი ერთნაირი სიმაღლიანია (23 სმ). მაგრამ გვერდები სხვადასხვა ზომისაა (17×16 სმ და 17×13 სმ). ამასთანავე, ერთი მათგანი წრეს უახლოვდება. სამივე მილის გვერდებზე სხვადასხვა ზომის სწორკუთხა ამოჭრილობა (პირველი მილის ამოჭრილობები 7×5 სმ. მეორე მილისა კი 7×8 სმ, ხოლო მესამეს ერთ მხარეზე—11×5 სმ. მეორე მხარეზე—9×5 სმ). ასეთი კერამიკული მილების ანალოგიებს თუ მივმართავთ<sup>1)</sup>. ცხადი გახდება, რომ ეს შემთხვევით ნაპოვნი მილები (lubuli) ფაქტურად აბანოს „ცენტრალური გათბობისათვის“ იყო განკუთვნილი, ასეთი კერამიკული მილების მიჯრით დაწყობით კედლები ერთ ფენად იფარება. მილები ვერტიკალურადაა დაწყობილი და გვერდითი ხერელების დახმარებით ჰაერის ცირკულაცია სრულიად თავისუფლად ხდება. მილები დღევანდელი რადიატორების როლს ასრულებდა და სითბოს უშუალოდ საცეცხლედან იღებდა. მილების ქვედა ბოლო, კედლის გაყოლებაზე, იატაკის ქვეშ ჩადიოდა. იქ კი კალორიფერში ცხელი ჰაერი ტრია-

<sup>1)</sup> Витрувий, დასახ. ნაშრ., გვ. 107, 278, სურ. 88; Vitruvius, დასახ. ნაშრ., გვ. 477, სურ. 339; Durm. Die Baukunst der Etrusker. Die Baukunst der Römer Stuttgart, 1905, სურ. 197, გვ. 185.

ლებდა და ამ მიღებით კედლის ზედაპირს ათბობდა, რითაც თავისთავად ოთახის ტემპერატურა მატულობდა.

საქართველოში აღმოჩენილი ანტიკური აბანოებიდან მცხეთაში იშვიათი სიზუსტითაა გათბობის ასეთი სისტემა გამოყენებული. განსხვავება მხოლოდ მიღების ფორმაშია. არმაზისხევეში მთლიანი კერამიკული მილის მაგიერ მისი ნახევარია, რითაც სწორკუთხა კრამიტს მოგაგონებთ<sup>15</sup>. შუბუთში მეტად პატარა ფრაგმენტებია, მაგრამ, ვფიქრობთ, იქაც კრამიტისმაგვარი უნდა ყოფილიყო.

ფაქტორი მასალებიდან გამომდინარე და ანალოგიების მოშველიებით, ჩვენ ვცადეთ აღგვედგინა აბანოს გათბობის სისტემა, რასაც ვიძლევეთ რეკონსტრუქციის პროექტში (სურ. 52).



სურ. 52. აბანო. კალორიფერის რეკონსტრუქცია

სათავსოებს დასჭირდებოდა ვენტილაცია. სავენტილაციო მილები ჩვეულებრივად კუთხეებშია დატანებული. ერთი ასეთი მილი შერჩენილი იყო ცხელ საბანაოს ჩრდილო-აღმოსავლეთის კუთხეში (იგი თავდაპირველი იატაკიდან დაახლოებით 2 მ სიმაღლეზე იქნებოდა). ისეთივე ერთი მილი ეგდო საცეცხლეს სამხრეთ-დასავლეთის კუთხესთან. შესაძლოა, ისიც სავენტილაციო იყო. შემოადნიშნული, კერამიკული მილი ოდნავ დახრილად შედიოდა კედელში და ალბათ გადიოდა სახურავში. მეორე სათავსოს, თბილ საბანაოსაც ექნებოდა სავენტილაციო მილები, მაგრამ ისინი არ შერჩენილან.

ანტიკური პერიოდის აბანოებს ხშირად აქვს აფსიდალური დამთავრება ყველაზე ხშირად ეს გამოიყენება ცხელ სათავსოში. ვიტრუვიუსის (რომაელი არქიტორი, ცხოვრობდა ჩვ. წ-მდე I ს. მეორე ნახევარში) განმარტებით სიმრგვალე

<sup>15</sup> მცხეთა, I, გვ. 152, სურ. 109; Durm, დასახ. ნაშრ., სურ. 195.

საქიროა იმისათვის, რომ სითბო განაწილდეს თანაბრად<sup>14</sup>. ურბნისის ოსტატს, როგორც ეტყობა, ეს წესი სცოდნია. მას სათავსოებისათვის მიუყვია აფსიდალური დამთავრება, მაგრამ არც ერთ მათგანს არა აქვს მკვეთრი ფორმა. ურბნისის აბანოს სამივე სათავსო ორივე მხარეს მომრგვალებულია, მაგრამ არა აქვთ სწორი მოხაზულობა. ეს ეხება არა მარტო აფსიდებს, არამედ საერთოდ მთელ ნაგებობას; თითქოს მშენებელი განგებ გაურბის სიმკვეთრეს. ასევე, სიმკვეთრე აკლია გათბობის სისტემის კედლების ამყლო კერამიკულ მიღებსაც.

აბანოს გადახურვა არ შერჩენია. ნაგებობა ფაქტიურად სამი ნავისაგან შედგება. ნაევი სხვადასხვა სიგანისაა. ყველაზე ვიწროა ცენტრალური ნავი. დაახლოებით იმავე სიგანისაა ცხელი სათავსოს ერთიანი ნაწილი უბეების გარეშე. პირველი (აღმოსავლეთის) ნავი კი ორივეზე განიერია. ნაეებს რომ კამაროვან-თალოვანი გადახურვა ჰქონია, თეორიულად საეკვო არ არის. გარდა ამისა, წინა სათავსოს სამხრეთ მონაკვეთში იატაკზე ეგლო აგურის თაღისა, თუ კამარის საკმაოდ მოზრდილი ფრაგმენტი (ტაბ. XXXI). ასეთი ღეტალის აღმოჩენა თავისთავად წყვეტს ნაგებობის გადახურვის კონსტრუქციისა და ფორმის საკითხს. ცხადია, აქ საუბარია გადახურვის სისტემის პრინციპულ გადაწყვეტაზე და არა კონკრეტულზე.

აბანოს ნაეების გადახურვის ყველაზე რეალური კონსტრუქცია იქნება ცილინდრული კამარები. როგორც ნაგებობის განხილვისას ვნახეთ, მისი კედლები არ არის წესიერად ნაგები. მაგ., ნაგებობის კედლები არ არის ურთიერთ პარალელური, მრუდეები უფორმოა და სხვა. ამიტომ ჩვენ არ უნდა დაგვაფიქროს ასეთი უწყსო ფორმის ნაეების კამარებით გადახურვამ. კედლები ატარებს დეფორმირებულ ხასიათს, შესაძლოა იმავე ხასიათისა ყოფილიყო კამარებიც. კერძოდ, თუ როგორ იყო გადაწყვეტილი მესამე სათავსოს გადახურვა, ამ შემთხვევაში მხოლოდ ერთი ვარიანტი გვესახება. ვფიქრობთ, რომ გრძივი ნავი მთლიანად იყო გადახურული ცილინდრული კამარით და მასთან შეერთებული იყო პერპენდიკულარულად მიმართული უბეების მცირე კამარები. ცენტრალურ ნავს შედარებით ადვილად გადახურავდნენ, რადგან აქ ერთიანი სივრცეა. პირველი სათავსოც გარეთა კედლების მიხედვით ერთიანია, მაგრამ ცოტა განიერია (ექვსი მეტრია). ასეთი სივანე გვიანანტიკური ხანის ოსტატისათვის საშიში არ უნდა ყოფილიყო.

ამგვარად, ნაგებობის სახურავი გარედან გამოჩნდებოდა სამი ცილინდრული კამარის სახით. შესაძლოა, კომპოზიციური მოსაზრებით ცენტრალური ნავი გვერდითებზე მაღალი ყოფილიყო.

ნაგებობის კედლის მასალა არ არის ერთგვაროვანი. ძირითადად გამოყენებულია საშუალო ზომის ყორექვა. მცირე რაოდენობით არის რიყისქვაც, შესამჩნევი რაოდენობითაა გამოყენებული აგრეთვე აგურიც. აგურს ოსტატი მოხერხებულად იყენებს შესასვლელისა და დიდი და პატარა ხვრელების წირთხლებზე და კედლების წყობაში აქა-იქ ჰორიზონტალურად. წყობაში ეს ჰორიზონტალები არ ატარებს ისეთ წესიერ ხასიათს, როგორც ეს მიღებული იყო გვიანანტიკურ და ადრეფეოდალურ ხანაში და ეძახიან „შერეულ წყობას“<sup>15</sup> (Opus mixtum).

<sup>14</sup> Витрувий, *დასაბ. შრომა*, გვ. 108.

<sup>15</sup> С. Н. Бобчев, *Смесената зидария в римските и ранно византийските строежи*, София, 1952.

თავისთავად აგური კარგი თიხისაგან არის გაკეთებული და იშვიათი სიმადრისაა. მაგრამ ერთი სტანდარტის არაა, თანაც გამოწვის დროს ზოგიერთი დეფორმირებულია. შეიძლება ეს ნაწილობრივ იმით იყოს გამოწვეული, რომ აგური დიდი ზომისაა და თხელია. აგურის სისქე ძირითადად 4 სმ, ზოგან გვხვდება ნახევარი სანტიმეტრით მეტი ან ნაკლები (მათი ზომაა: 42×30, 42×27, 41×28, 40×29, 39×28 და 36×24 სმ). გარდა ამისა, გამოყენებულია რამდენიმე ცალი სქელი აგურიც, მაგალითად, 7×24×6 და 7×32×25 სმ.

აბანოს შიდა კედლები თავდაპირველად შელესილი იყო მკვრივი შენაერთით. როგორც ეტყობა, იგი პიდრავლურ ხსნარს წარმოადგენდა. იგი მოვარდისფროა დანაყილი აგურის გარევის გამო. თუ როგორ იყო გარედან კედლები, ზედმიწევნით არ ირკვევა. ეტყობა, რომ შენობა ნაწილობრივ მიწაში იჯდა, ეს გასაგებობაა, რადგან მიწაში სითბოს უკეთ შეინახავდნენ. რაც შეეხება სახურავს, მისი ფრაგმენტიც არაა შერჩენილი, მხოლოდ ვიცით, რომ კამარები აგურისა იყო. როგორც ეს საერთოდ გვხვდება გვიანანტიკური პერიოდის კამაროვან ნაგებობებში, აქაც სახურავი კრამიტისა იქნებოდა. კრამიტის ნამტკრევეებიც იქვე ბლომად იპოვებოდა.

ურბნისის ნაგებობის კიდევ ერთი თავისებურება უნდა აღვნიშნოთ. აბანო ორიენტირებულია ისე, რომ ცხელი სათავსო დასავლეთისკენ არის მიმართული. როგორც ეტყობა, ეს ერთ-ერთი პირობა იყო აბანოს აგებისას. ვიტრუვიუსი აბანოს აღწერას იწყებს სწორედ ორიენტაციიდან<sup>16</sup>. ამას, ავტორის ცნობით, დიდი ყურადღება ეთმობოდა იმიტომ, რომ საბანაოდ ჩვეულებრივად დღის მეორე ნახევარში მიდიან ხოლმე. ამ დროს მზის სხივები სწორედ დასავლეთიდან მეტია; იგი რამდენადმე ეხმარება აბანოში სითბოს შენარჩუნებას.

ურბნისის აბანოს თარიღი არ გააჩნია და არც ადგილზეა ზუსტი მონაცემები. არქეოლოგიური მასალა ზოგადად გვიანანტიკურ ხანაზე მიგვიითხებს. ზედა მასალის მიხედვით (მარანი) გარკვევით შეიძლება ითქვას, რომ VI საუკუნეში აბანო დანგრეული იყო. უფრო მეტიც, აბანო მწყობრიდან გამოსვლის შემდეგ ჭერ სხვა დანიშნულებისათვის იყო გამოყენებული და შემდეგში კი მარნად გამოიყენეს.

უდავოდ ნიშანდობლივია ის ფაქტიც, რომ საქართველოს ტერიტორიაზე აღმოჩენილი ადრეული ხანის აბანოები ყველა (არმაზისხევი<sup>17</sup>, ბაგინეთი<sup>18</sup>, ბიჭინტა, შუხუთი) გვიანანტიკური ან ადრეფეოდალური ხანის დასაწყისისაა. ურბნისის აბანოს კედლის წყობა, მშენებლობის ხასიათი, საერთოდ ქალაქის ისტორია არქეოლოგიური მონაცემებით და სხვა, მის აგებას უფრო III საუკუნეზე მიუთითებს.

<sup>16</sup> Дитрувий, დასახ. ნაშრ., გვ. 106.

<sup>17</sup> მცხეთა, I, გვ. 159.

<sup>18</sup> ა. აფაქიძე, დასახ. ნაშრ., გვ. 38.

## ქალაქის წყლით მომარაგება

ქალაქ ურბნისის წყლით მომარაგების საკითხის გარკვევა ექსპედიციის ერთ-ერთ ძირითად მიზანს წარმოადგენდა. ამ მიმართულებით საკმაოდ დიდი სამუშაოები ჩატარდა და ზოგი საკითხიც სათანადოდ გაირკვა.

ნაქალაქარის ტერიტორიაზე მდებარე სოფელს ამჟამად კარგი სასმელი წყალი არა აქვს. ადგილობრივი მცხოვრებნი გადმოგვცემენ, რომ 30—40 წლის წინათ, როდესაც მტკვრის წყალი უფრო სუფთა იყო (იგულისხმება მრეწველობის სხვადასხვა დარგის განვითარების შედეგად მდინარის გაქუჩყვიანება). სასმელად მდინარის წყალს ვიყენებდით, ხოლო შემდეგ დავიწყეთ აქვე არსებული მლაშე წყლების გამოყენებაო. საქმე იმაშია, რომ მტკვრის ფლატზე, ნაქალაქარის ფარგლებში, დაახლოებით 800 მეტრის სიგრძეზე, შვიდი წყაროა. ამ წყაროებიდან ორს საკმაოდ დიდი დებიტი აქვს, ხოლო დანარჩენები მცირეა. შვიდივე წყარო მლაშეა. ეს წყაროები მავნებელი არ არის, მაგრამ ძალიან ხისტი და ალბათ ამიტომ ხმარებას ვერცდილობდნენ<sup>1</sup>.

ჰერ კიდევ 1953 წელს ნაქალაქარის აღმოსავლეთით, ზღუდესთან, ექსპედიციამ იპოვნა წყალსადენის ფრაგმენტი. ამ ფრაგმენტის მიხედვით წყალსადენი კაპიტალურ ნაგებობას წარმოადგენდა. სხვადასხვა ზომის ორი კერამიკული მილი (ერთი მილის დიამეტრი 10—12 სმ იყო, ხოლო მეორესი—6—8 სმ). ორივე მილი კირის მკვრივ დუღაშში იყო ჩასმული (ტაბ. XXXV). როგორც ეტყობა, წყალი შორიდან მოჰყავდათ, წყალსადენი პარალელურად მიმავალი ორი მილისაგან შედგებოდა. თუ საიდან მოჰყავდათ ეს წყარო არ ირკვევა, რადგან ამ მხარეს კარგი სასმელი ამჟამად არ ჩანს<sup>2</sup>.

ერთი წყალსადენის კერამიკული მილი უპოვნიათ ამ ოციოდე წლის წინათ სახლის სარდაფის ამოღებისას ნაქალაქარის ჩრდილოეთ ნაწილში. ეს მილიც

<sup>1</sup> ასეთივე მლაშე წყლებია აღმოსავლეთით ორიოდე კილომეტრზე, მტკვრის ნაპირას მდებარე ჰეცხელას ნასახლარის ორივე მხარეს. მლაშე წყაროა აგრეთვე ისევე მდინარის სიახლოვეს. დღევანდელი სატრანზიტო გზის ნაპირას (ძველად „ამოლახვრთან წყაროს“ ვძახებდნენ) მგზავრების შესასვენებელ ფანჩატურთან.

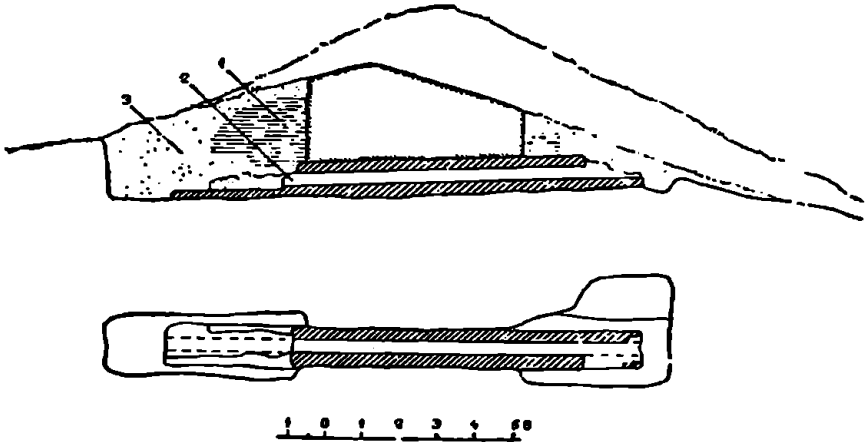
თუ ურბნისის აღმოსავლეთით ასეთი წყაროებია, სულ სხვა მდგომარეობაა დასავლეთით. იქვე ნახევარ კილომეტრზე „დეგოთებად“ წოდებულ ადგილას სამასიოდე მეტრის სიგრძის ხევი უამრავ ადგილას წყარო ამოდის. ეს ანკარა წყარო ძალიან კარგია სასმელად. ამავე დროს, წყაროს დებიტი იმდენად დიდია, რომ მასზე ათამდე წისქვილი დგას. ეს მდგომარეობა ვახუშტისაც აქვს შემჩნეული. იგი წერს: „ურბნისის დასავლეთით, დუდეს, დის წყარო ფრიად დიდი კიდესა მტკვრისასა, რომლით ბრუნავენ წისქვილნი ხამთარსა, ეინათგან ვერ განწყინაეს“ (გეოგრაფია, გვ. 78).

<sup>2</sup> ურბნელები ჰყვებიან: გადმოცემით ჩვენი ტაძარი არ არის ადგილობრივი წყლით ნაგები, არამედ მისთვის შორიდან მოჰყავდათ წყალიო.

ჩვენ გადმოგვცეს. იგი დულაბში არაა ჩასმული, მაგრამ საერთო ნიშნებით ისევე ადრეფეოდალურ ხანაზე მიგვითითებს.

ქალაქს სასმელი წყლის გარდა სამეურნეო წყალიც ესაჭიროებოდა. ამ მხრით იყენებდნენ ლიახვიდან ადრევე გამოყვანილი არხის წყალს.

ქალაქის ტერიტორიის გათხრისას ჩვენ მიერ აღმოჩენილ იქნა სხვადასხვა ხასიათის სამი არხი.



სურ. 53. უბანი 11. არხი ალაზის გალავნის ქვეშ

გათხრების დასაწყისში (1953) ერთი არხის არსებობაზე მიგვითითეს ადგილობრივმა მცხოვრებლებმა. დასავლეთით, დეგოთების წისქვილებისკენ მიმავალ გზაზე, რომელიც გადადიოდა ზღუდეზე, იქმნებოდა „უღელტეხილი“. ამ შემადგენლის გასასწორებლად, ჩვენს ჩასვლამდე ორიოდ წლით ადრე, მოუყვანიათ ბულაზორი, რომელსაც გზა გაუქრია. ზღუდის გაჭრისას ბულაზორს მოუნგრევია ქვიტყირით ნაგები არხის ნაწილი. მითითებული ადგილი გავწმინდეთ (ურ. 11). გამოჩნდა დახურული არხის გარეთა მხარე, რომელსაც დასაწყისი მორღვეული ჰქონდა. მოუძებნეთ ამ არხს მეორე ბოლოც. გაწმენდის შემდეგ აღმოჩნდა, რომ არხის შიდა ნაწილიც 3—4 მ სიგრძეზე დაზიანებული იყო. ადგილზე დაჩენილა არხის ძირი. ზღუდის გაჭრისას გაიკვია, რომ ალაზის კედელი და არხი ერთი და იმავე დროსაა აგებული (სურ. 53, ტაბ. XXXV). ქალაქისათვის ალაზის კედლის შემოვლების დროს შიდა ტერიტორიაზე წყალი შემოუყვანიათ დახურული არხით. როგორც ეტყობა, წყალი ზღუდიდან მოდიოდა ღიად, ხოლო ზღუდის ქვეშ კი გვირაბით გადიოდა. ზღუდედან გამოსვლის შემდეგ მცირედ გრძელდებოდა ქვის არხი, რის შემდეგაც წყალი ისევ ღიად ივლიდა.

გვირაბი ნაგებია ქვიტყირით. დიდი ზომის ქვების შიდა ზედაპირი კარგადაა გათლილი და ურთიერთ მჭიდროდ მორგებული<sup>2</sup>. გვირაბის კვეთი ოდნავ მაღა-

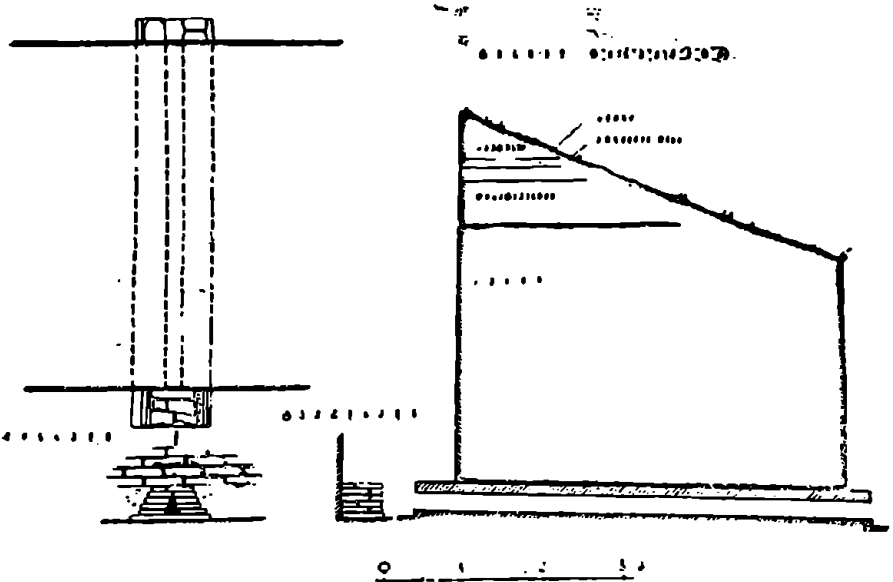
<sup>2</sup> П. Закарая, К изучению жилых и оборонительных сооружений городища Урбниса, Краткие сообщения Института истории материальной культуры, 1959, вып. 74, сур. 54, 56, გვ. 132—136.



ლი ოთხკუთხედიანია (40×50 სმ). გვირაბის საერთო სიგრძე 13 მეტრამდეა (სურ. 53). როგორც აღვნიშნეთ, მას ბოლოები მორღვეული აქვს, მისი დანიშნულება მხოლოდ წყლის გატარებაა ზღუდის ქვეშ, ამიტომ შესაძლოა მას ბეერი არც აკლდეს. ალიზის კედლის სისქე, რომლის ქვეშაც უნდა გაევიდოთ არხს, 4,5 მ.

გვირაბის შიდა პირი ამჟამად 1,5 მ სიღრმეზე იყო მიწაში. ეს მიწა შემდეგაა გაჩენილი ზღუდის მიწაყრილის ჩამორეცხვის შედეგად. თავდაპირველად არხის ბოლო მიწის ზედაპირზე იქნებოდა. არხს მცირე დაქანება აქვს ქალაქისკენ.

1959 წელს XX უბანზე, კოშკის ჩრდილოეთით, ზღუდის შიდა ნაპირის გაწმენდის დროს ალიზის კედლის ქვეშ აღმოჩნდა არხი. არხის დანიშნულების გასარკვევად ჩაჭრილ იქნა კედლის მეორე მხარეს მყრილი მიწა. კედლის გაწმენდაც შემდეგ დადგინდა, რომ არხის ბოლოები ალიზის კედლიდან ორივე მხარეს გამოშვებულია 25—30 სმ (სურ. 54). არხი ფაქტიურად გვირაბს წარმოადგენს, რომელსაც შესაძრნევი დაქანება აქვს ქალაქისკენ (არხის დონეთა სხვაობა 3,4 მ მანძილზე 12—13 სმ). გვირაბი ნაგებია კირის ხსნარზე დიდი ზომის აგურიით (აგური კვადრატულია 30×30×6 სმ). აგური დაგებულია ერთ ფენად. გვირაბს კი ქმნის აგურის სამ-სამი რიგი, რომლებიც ერთმანეთს უახლოვდება და გადახურულია აგურის ორი ფენით. გვირაბის სიგანე ძირში 20 სმ უდრის, ზემოთ კი—15 სმ, სიმაღლე 20 სმ. აგური მოვარდისფროა და კარვალაა გამომწვარი. უშუალოდ გვირაბის თავზე იწყება ალიზის ზღუდე.



სურ. 54. უბანი XX. არხი ალიზის ვალაენის ქვეშ

გვირაბის ფუნქცია შეიძლება წარმოვიდგინოთ, თუ მხედველობაში მივიღებთ ზემოთ აღწერილ II უბნის გვირაბს: ვფიქრობთ, ამ გვირაბითაც სამეურ. ნეო წყალი შემოდიოდა ქალაქში.

ურბნისის ტერიტორია, როგორც აღვნიშნეთ, ჩრდილოეთიდან სამხრეთი-სყენ მცირედ დაქანებულია. თუ მოსარწყავად წარმოვიდგენთ ასეთ რელიეფს ნაშინ დასაშვებია, რომ მიკვლეული გვირაბების მსგავსი უნდა ყოფილიყო რამდენიმე. თუ აღმოჩენილი არხები მდებარეობს ქალაქის ჩრდილო-დასავლეთით ერთმანეთისაგან 40 მ დაცილებით, ასეთივე არხები უნდა ყოფილიყო მოპირდაპირე მხარეს, შუაში (ჩრდილოეთით) და სხვაგანაც. თანაც, უნდა გვახსოვდეს, რომ ამ არხების გაყვანის დროს ადრეფეოდალური ხანაა და არხებს ცალკეული მეპატრონეები ეყოლებოდა. მათ შესაძლებლობაზე იქნებოდა დამოკიდებული საშენი მასალა, არხის სიგრძე და სხვ. ამ გარემოებას შეეძლო მათი რიცხვის გაზრდაც.

1956 წელს ნაქალაქარის ჩრდილო-აღმოსავლეთ მონაკვეთში აღმოჩნდა დახურული არხი, რომელიც განსხვავდება აღწერილებისაგან (უბ. XXIV).

არხი გრძელი ყოფილა. სამწუხაროდ, დაზღვეულია მისი თავი და ზოლოდა შერჩენილია მარტო 50—60 მ სიგრძეზე.

არხი ნაგებია ქვით და კრამიტით (ტაბ. XXXIV). არხის ძირში მიჯრით დღენილია გვერდებდაკეცილი კრამიტი (სიგრძე 41, განიერი მხარე 26. ვიწრო მხარე 16 სმ), ხოლო გვერდებზე და ზემოდან ოდნავ გათლილი ქვის ფილებია გამოყენებული. ყველაფერი ეს კირის ხსნარზეა ნაგები, მაგრამ არ არის ისეთი მტკიცე, როგორც II უბნის გვირაბი იყო.

არხის ქანობი მთელ სიგრძეზე გაიზომა ზუსტი ხელსაწყობით და გამოიკვია, რომ იგი თითქმის ჰორიზონტულია, რაც გაუგებარს ხდის მის პრაქტიკულ გამოყენებას. არხი ამჟამად მიწაში ღრმად მდებარეობს. მისი ჩრდილო ბოლო ერთი მეტრის სიღრმეზეა, ხოლო მეორე ბოლო—ორ მეტრზე (აქ თავისთავად რელიეფი მაღლდება).

ქალაქის შიგნით, ზემოთ განხილულის ვარდა, სხვა არხი არ აღმოჩენილა. მაგრამ გამოირიცხული არაა, რომ აქ გაცილებით მეტი ყოფილიყო.

რაც შეეხება შიდა არხებით წყლით მომარაგების საკითხს და, საერთოდ, ქალაქის სამეურნეო წყლით მომარაგებას, ექსპედიციამ შეისწავლა. გაიკვია, რომ ქალაქი ურბნისი და მისი მიმდებარე ტერიტორია წყალს ღებულობდა ჭერ კიდე ანტიკურ ხანაში გაყვანილი არხით. იგი გამოყვანილია მდ. ლიხვიდან. მისი სიგრძე ოციოდე კილომეტრია. არხი იმდენად მაღალი საინჟინრო ხელოვნებითაა ნაგები, რომ იგი დღესაც მოქმედია და სპეციალისტებს ანცვიფრებს<sup>1</sup>.

თუ საიდან ხდებოდა სასმელი წყლით ქალაქ ურბნისის მომარაგება, ამის გარკვევა არ მოხერხდა. ქალაქის შიგნით, მის განაპირებში თუ ირგვლივ, სპეციალურად არა ერთი თხრილი გაკეთდა, მაგრამ სასურველი შედეგი არ გამოიღო.

ურბნისის ირგვლივ ათიოდე კილომეტრის მანძილზე ამჟამად სასმელად გამოსადეგი ისეთი წყარო არ არის, რომლის მოყვანა თვითდინებით შეიძლებოდა (დევკოების წყაროები, რომელიც ზემოთ ვახსენეთ, ურბნისზე დაბლაა). ერთადერთი ასეთი წყარო, თუმცა მცირე ღებიტით, იქვე მახლობლად მდებარე სოფ. რუისშია. სოფელში საკმაოდ მჭიდრო. მოსახლეობა ჩანს, როგორც ამაზე მიგვიითიუებს არქეოლოგიური მონაცემები, თუ უფრო ადრე არა, ანტი-

<sup>1</sup> რუისის არხს და მასთან დაკავშირებულ საკითხებს სპეციალური მონოგრაფია მიუძღვნა ვესპადიციის წერბა ი. კიკნაძემ: სოხწყვა ძველ საქართველოში, თბილისი, 1963.

კური ხანიდან მაინც. ასე რომ, ის მცირეწყლიანი წყაროები თითონვე დასკირ-  
დებოდათ.

ნაქალაქარის ჩრდილო-აღმოსავლეთით, ორიოდ კილომეტრზე, მდებარეობს  
დიდი დებიტის მქონე მლაშე წყლები. მაგრამ მის მოყვანას ქალაქში აზრი არ  
ჰქონდა.

. ცხადია, წყალსადენის მიწები ფრაგმენტებად ნაპოვნია ნაქალაქარის ტე-  
რიტორიაზე. მაშასადამე, ქალაქს ჰქონდა თავისი წყალსადენი. ზოგი ფრაგმენ-  
ტის მიხედვით თუ ვიმსჯელებთ, წყალსადენი კაპიტალური ყოფილა; პარალე-  
ლურად მიმავალი, სხვადასხვა დიამეტრის მქონე კერამიკული მიწები კირის  
მკერვე დუღაბშია ჩასმული. რაც შეეხება იმ საკითხს, თუ საიდან მოყავთ იგი,  
ეს დაუდგენელი რჩება. არაა გამორიცხული, რომ წყალსადენი უფრო შორიდან  
მოდოდა, ვიდრე ამას ჩვენ ვვარაუდობთ.

ტ ა მ ა რ ი

ტაძარი მღებარეობს ნაქალაქარის აღმოსავლეთ მონაკვეთში, მდინარის ნაპირთან ახლოს. აქ განლაგებული ნაგებობანი არ არის ერთდროული. ადრეულია სამნავიანი ბაზილიკა, რომელსაც მრავალი გადაკეთება განუცდია. გვიანი ხანის ნაგებობებიდან სამრეკლო დგას შედარებით კარგად შენახული, ხოლო უკანასკნელი პერიოდის გალავნიდან მხოლოდ ერთი კოშკის საძირკველია გადაჩრჩენილი. ამჟამად არსებული, ძლიერ დაზიანებული გალავანი კი არცთუ დიდი ხნის წინათ იყო აგებული.

აღნიშნული ანსამბლის ისტორიის სრული აღდგენა შეუძლებელია. ნაწილობრივ ამ ხარვეზს აესებს მათიანეთა თურქლებზე შემონახული ცნობები და ტაძრისა და სამრეკლოს კედლებზე არსებული წარწერები.

ლიტერატურის მიმოხილვა. ურბნისის ტაძარი მოგზაურთა შენიშვნებითა და სამეცნიერო ლიტერატურით არცთუ მდიდარია, მაგრამ საკმაოდ საინტერესოა და ზოგი მათგანი—ანგარიშგასაწევი.

ურბნისის ტაძარს უცხოელთაგან პირველად შარდენი შეეხო. სამწუხაროდ, მას თვით არ უნახავს ტაძარი, არამედ სხვის ნათქვამს ჰყვება. იგი როდესაც იმერეთიდან 1672 წ. მოდიოდა და გორს უახლოვდებოდა, მარჯვნივ დარჩენიან ნაქალაქარი ურბნისი. მისი სიტყვებით: „იმ ქალაქში არის საეპისკოპოსო კათედრა და ერთი დიდი ეკლესია ქართველებისაგან აშენებული“<sup>1</sup>.

XVIII ს. პირველ ნახევარში ურბნისს ჩვეულებისამებრ ლაიონიურად აღწერს ვ ა ხ უ შ ტ ი ბ ა გ რ ა ტ ი ო ნ ი: ურბნისს „არს ეკლესია დიდი, უგუნბათო, ზის ეპისკოპოზი, მწყემსი დიდის ლიახვისა და რომელი ირწყვის ლიახვითა მით. შემუსვრილი აღაშენა და განაახლა ჟღ (94) მეფემან ვახტანგ და შეამკო ხატი მისი წმიდისა სტეფანე პირველმოწამისა. მოზღუდა ქვიტიკრითა“<sup>2</sup>.

ვახუშტის დროს და ალბათ გვიანდროდღაურ ხანაში ურბნელის სამწყსო შესაძლოა მართლაც ასეთი იყო, მაგრამ როგორი იყო იგი ადრე, ან რა ცვლილებები განიცადა საუკუნეების განმავლობაში, ეს უცნობია. თუმცა არ არის გამოჩინებული, რომ ურბნისის საეპისკოპოსოს ტერიტორია დაახლოებით იგივე ყოფილიყო ადრევეც, რადგანაც ნიქოზელი, რომელიც მას ჩრდილოეთით და მროველი დასავლეთით ესაზღვრებოდა, VI საუკუნეში უკვე ცნობილი იყო.

ვახუშტის ზემოთყვანილ საინტერესო ცნობებს სხვადასხვა ადგილას გამოვიყენებთ. აქ კი აღვნიშნავთ, რომ მის დროს ურბნელის სამწყსო თითქმის ძველ ფორმებში იყო.

XIX საუკუნეში ევროპელი მეცნიერებიდან ურბნისს პირველი შეეხო ზევიცარიელი დიუბუა დე მონპრე. სამწუხაროდ, მას არა აქვს საკუთარი და-

<sup>1</sup> ე. შ ა რ დ ე ნ ი, მოგზაურობა საქართველოში, 1935, გვ. 58.

<sup>2</sup> ვახუშტი ბ ა გ რ ა ტ ი ო ნ ი, აღწერა სამეფოსა საქართველოსა, 1941, გვ. 78.

ვირეუბები, არამედ მატრიანებისა თუ შარდენის მიერ მოყვანილ ცნობებს იმეორებს<sup>1</sup>.

ურბნისის წარწერები და ამდენად ისტორიაც პირველად მ. ბროსემ ააღაპარა. 1847 წლის მარტში მას უნახავს ურბნისი. ნაგებობა არ მოსწონებია და მასზე მოკლედ წერს. წარწერებს კი საკმაო ადგილს უთმობს. წარწერების გამოძიებურება და კომენტარები მეტად საინტერესო იყო.

გასული საუკუნის 40-იან წლებში ურბნისი, სხვა ძეგლებთან ერთად, უნახავს მურავიოვს, როდესაც იგი მიემართებოდა ქართლიდან იმერეთს. მიუხედავად იმისა, რომ მის ნაწერში ჩანს არასპეციალისტის ხელი, მაინც საინტერესოა ზოგ დეტალში და ამიტომ ნაწილობრივ მოვიყვანთ. იგი წერს: Мы посетили древний город Урбнисп известны уже во дни Македонского завоевателя; там останавливалась св. Нина, на пути в Грузию, и долго существовала кафедра одного из архиереев Карталинских. Теперь это убогое селение на берегу Курь, замечательное только по своей древней церкви, основанной Вахтангом Гург-асланом. Она празднует архидиакону Стефану, коего часть мощей там хранится\* შემდეგ მოსდევს ეკლესიის გარე სახის აღწერა, რაც ნაკლებ საინტერესოა. შერე აგრძელებს: Была ограда, обрушилась, уцелела надворотная башня, служившая архиерейским теремом, и несколько келии; на дворе опрокинута каменная древняя кушель продолговатой формы, и около храма, как вообще на всем пространстве старого города, жители находят много монет греческих и римских<sup>2</sup>.

ამ ამონაწერის მიხედვით ურბნისი XIX ს. შუა წლებში ყოფილა „უბოგო селение“. ეს პატარა ღარიბი სოფელი ასეთივე დარჩა შემდეგშიც. მას გამოცოცხლება დაეტყო მხოლოდ ჩვენს დროში.

მურავიოვის აქ ყოფნის დროს ეკლესიის გალავანი დანგრეული ყოფილა, ხოლო სამრეკლო მღვდელ-მთაერის საცხოვრებლად გაუხდიათ. იქვე მდგარა რამდენიმე სენაკი. ამ სენაკებიდან დღემდე კვალიც არ არის მოღწეული. ეზოში თავდალმა დამხობილი სახათლავეც დაკარგულა. ამ ადგილებში სხვადასხვა მონეტებს რომ პოულობდნენ, ადგილობრივთა გზადგანეულთათვის შეუტყობინებიათ.

მომდევნო ოციოდე წლის განმავლობაში ურბნისზე არაფერი დაწერილა. 1875 წელს დ. ბაქრაძის მიერ გამოცემულ კრებულში ურბნისს მიეძღვნა შესავლისი ადგილი<sup>3</sup>. ავტორი ეყრდნობა არსებულ ლიტერატურას და ახალი თითქმის არაფერია; ერთადერთი, რაც კურადღებამს იპყრობს. ესაა რამდენიმე ახალი ეპისკოპოსი, რომლებიც მანამდე სამეცნიერო ლიტერატურაში ცნობილი არ ყოფილა.

იმავე წლებში საქართველოში იმოგზაურა ახალგაზრდა რუსმა მეცნიერმა ნიკოლიმ კონდაკოვმა. მან ბევრი საკითხი, დაკავშირებული ქართული არქიტექტურის ისტორიასთან, სწორად განსაზღვრა, მაგრამ ურბნისის თაობაზე ვერ გარკვეულა<sup>4</sup>. ამის შედეგად იგი ურბნისს აქცევს ისეთი ძეგლების ფარგლებში,

\* Fr. Dubois, Voyage autour du Caucase, Paris, 1839, ტ. III, გვ. 183—184.

<sup>1</sup> M. Brosset, Voyage archeologique... VI, Rapp., 1851, გვ. 13—19.

<sup>2</sup> Муравьев, Грузия и Армения, ч. III, Спб., 1848, გვ. III.

<sup>3</sup> Д. Бахрадзе, Кавказ в древних памятниках христианства, 1875, გვ. 151—152.

<sup>4</sup> Н. П. Кондаков, Древняя архитектура Грузии, М., 1876, გვ. 59.

როგორცაა დაბა, ვარძია, ტიმოთესუბანი და სხვა. ავტორისეული დაყოფით ეს არის ქართული არქიტექტურის განვითარების მესამე პერიოდი. ცხადია, აქ არც პერიოდიზაციაა სწორი და არც ზემოხსენებული ძეგლების ერთ ჯგუფში მოქცევა.

სხვა მხრივ კი ნ. კონდაკოვს ძალიან მოსწონებია ურბნისის ტაძარი. იგი წერს: „Эта базилика, несомненно одно из самых красивых и величественных зданий Грузии“<sup>8</sup>.

სამწუხაროდ, ავტორი რადგანაც მთლიანად ვერ ერკვევა ქართული არქიტექტურის არსში, იგი ტაძარს მიაკუთვნებს „რომანულ“ და „ბიზანტიურ“ არქიტექტურას და ბოლოს წერს: Церковь, отличается такими совершенными пропорциями (чего опять-таки нельзя сказать о грузинских церквях), что невольно заставляет думать, что она построена специально выписанным западным художником и не позднее XIII столетия.<sup>9</sup> კონდაკოვს, რომ ცოდნოდა ქართველ ოსტატთა სიდიადე, მაშინ ურბნისის ტაძრის შვენებლად უცხოელს არ წარმოიდგენდა<sup>10</sup>.

მომდევნო წლებში ურბნისს ეხება ე. მურიე. მას ტაძარი უნახავს, მაგრამ მურიეს იგი აინტერესებდა, როგორც სამეგრელოს ისტორიასთან დაკავშირებული ძეგლი. როგორც ცნობილია, მარიამ დედოფალი, რომელმაც 1668 წელს აღადგინა ტაძარი, იყო ცოლი მეფე ვახტანგ V (1658—1675 წწ.) და დაღვიან II დადიანისა. მურიე როდესაც ჩამოთვლის მარიამის ნამოღვაწარს, იქვე ეხება ურბნისსაც. რაც შეეხება ტაძრის შეფასებას, მას ნაგებობა მაინცდამაინც არ მოსწონებია. თანაც დასძენს, რომ ზედ ძველი წარწერები არ არისო (რას გულისხმობს ის ძველ წარწერებში ძნელი გასაგებია). ბოლოს მოჰყავს მარიამ დედოფლის წარწერა<sup>11</sup>.

ძველ მკვლევართაგან პ. უვაროვა ერთადერთია, რომელმაც რეალურ მონაცემებით დაადასტურა ურბნისში ძველი ქალაქის არსებობა<sup>12</sup>. იგი იცნობდა ქალაქზე არსებულ წერილობით წყაროებს, რაც ადგილზე შეამოწმა მცხოვრებთა მიერ ნაპოვნი ნივთების მიხედვით. მან არა მარტო შეაგროვა მოსახლეობაში შემთხვევით აღმოჩენილი ნივთები, არამედ თვითონვე უწარმოებია მცირე გათხრები. მოპოვებულ მასალას იგი ძირითადად სწორად განსაზღვრავს (ექვსი ნივთის ფოტოც აქვს გამოქვეყნებული), მაგრამ რატომღაც არქეოლოგიურ სამუშაოებზე და შედეგებზე წერს სქოლიოში. სამწუხაროდ, იგი არ უთითებს, ნაქალაქარის თუ რომელ ადგილზე გათხარა. იქვე იგი სინანულს გამოთქვამს, რომ ნაქალაქარი სოფლის მიწური სახლებითაა დაფარული და დიდი მასშტაბის გათხრები სასურველ შედეგს ვერ გამოიღებსო. მისი აზრით: „Древнее городище это навсегда закрыто для исследования“<sup>13</sup>. ავტორის აზრი, ცხადია საფუძველს არ იყო მოკლებული, მაგრამ, როგორც ჩვენ მიერ ჩატარებულმა გათხრებმა გვიჩვენა, ძველ ქალაქზე გარკვეული წარმოდგენა მაინც შეგვექმნა.

<sup>8</sup> Н. П. Кондаков, *დასახ. ნაშრ.*, გვ. 29.

<sup>9</sup> იქვე.

<sup>10</sup> ნ. კონდაკოვი ურბნისის ველისაზე ამ წიგნში რაც თქვა, იმას მოკლედ იმეორებს მეორე წიგნში: И. Толстой и Н. Кондаков, *Русские древности в памятниках искусства*, СПб., 1891, გვ. 72.

<sup>11</sup> Mourier, *La Mingrelie*, tier XV, 1883, გვ. 406—407.

<sup>12</sup> П. Уварова, *Урбиниси, Материалы по археологии Кавказа*, вып. IV, М., 1894, 88-141—145.

<sup>13</sup> П. Уварова, *Урбиниси, Материалы по арх. Кавказа*, вып. IV, М., 1894, გვ. 141.

აღნიშნულის გარდა უეაროვა ძირითადად განიხილავს ტაძარს და მასთან დაკავშირებულ საკითხებს. წარწერებზე და ხატებზე ცნობებს იღებს დ. ბაქრადის გამოცემიდან (3. უვაროვას მიერ წამოჭრილ ზოგიერთ საინტერესო საკითხს ქვემოთ ვიხილავთ).

ამ საუკუნის დასაწყისში ურბნისის ტაძრის წარწერებს საფუძვლიანად სწავლობს ე. თაყაიშვილი<sup>14</sup>. იგი აღვილად მიხვდა, რომ ტაძარი XIII ს. კი არ არის აგებული. როგორც ამას ნ. კონდაკოვი წერდა, არამედ წარმოშობილია ქრისტიანობის გამარჯვების პირველ ხანებში. ავტორი დასძენს: „კონდაკოვის აზრი მისაღები არ არის, ვინაიდან ურბნისის ეკლესია ისეთ ძველ დროს ეკუთვნის, რომ დასავლეთ ევროპიდან ხუროთმოძღვრის გამოწერა შეუძლებელი იქნებოდა“. ე. თაყაიშვილმა კარგად იცოდა, რომ იმ დროის საქართველო საკუთარი ძალებით ძლიერი იყო და გარედან მოწვევა არ ესაჭიროებოდა, ან დასავლეთში იყო კი მაშინ მოსაწვევი ოსტატი?

ე. თაყაიშვილი თანამიმდევრულად იხილავს ეკლესიის წარწერებს, ურბნელ ეპისკოპოს ეკდემოზის ნაწერს, სამრეკლოს წარწერას, კანკელის წარწერას, აღწერს ეკლესიაში დაცულ ხატებს, იძლევა ეპიტაფიებს და განიხილავს ხელნაწერებს. სტატიის ბოლოს ჩამოყალიბებულად იძლევა დასკვნებს ტაძრის წარსულზე (ავტორის მიერ მოცემულ მდიდარ მასალას სხვადასხვა ადგილას ვიყენებთ).

ურბნისის ტაძარს სპეციალისტები უკეთ გაეცნენ მას შემდეგ, რაც 1924 წ. გამოიყა ე. თაყაიშვილის მიერ აღრევე შედგენილი „ქართული ხუროთმოძღვრების ალბომი“. იქ მოთავსებულია არქიტექტორ ნ. სევეროვის მიერ 1920 წ. შესრულებული ნახაზები. როგორც ეს ნ. სევეროვს სჩვეოდა, ნახაზები კეთილსინდისიერადაა შესრულებული<sup>15</sup>.

ურბნისის ტაძარმა, როგორც არქიტექტურულმა ძეგლმა, პირველად ჰპოვა მეცნიერული შეფასება აკად. გ. ჩუბინაშვილის მიერ 1936 წ. გამოცემულ „ქართულ ხელოვნების ისტორიაში“. მართალია, აქ მოკლედაა განხილული ძეგლი, მაგრამ მისთვის სწორად არის განკუთვნილი ადგილი ქართული არქიტექტურის განვითარების გზაზე<sup>16</sup>.

რაც შეეხება იმ ლიტერატურას, რომელიც გამოსულია ჩვენი ექსპედიციის დაწყების შემდეგ, საკმაოდ მდიდარია, მაგრამ მას აქ არ შეეხებოთ, არამედ განვიხილავთ საჭიროების მიხედვით ძირითად ტექსტში.

ტაძრის წარწერები. ურბნისის ტაძრის კედლებზე მოთავსებულია მრავალი წარწერა. ისინი სხვადასხვა დროისანი არიან. საუკუნეების განმავლობაში ტაძრის არა ერთხელ დანგრევისა და აღდგენის შედეგად წარწერების უმრავლესობა ადგილგადაანაცლებულია. ეს წარწერები რამდენიმეჯერაა გამოცემული. იგი პირველად მ. ბროსემ გამოსცა<sup>17</sup>. შემდეგ 50 წელზე მეტი ხნის განმავლობაში მას არავინ შეხებია. 900-იან წლებში კი ექ. თაყაიშვილმა ეპიგრაფიკული ძეგლები ადგილზე შეისწავლა და მკირე გამონაკლისის გარდა ყველა საფუძე-

<sup>14</sup> ექ. თაყაიშვილი, არქეოლოგიური მოგზაურობანი და შენიშვნანი, წ. 1, ტფილისი, 1907, გვ. 41-58.

<sup>15</sup> ქართული ხუროთმოძღვრების ალბომი, შედგ. ე. თაყაიშვილისა, ტფ., 1924, სურ. 50-53.

<sup>16</sup> გ. ჩუბინაშვილი, ქართული ხელოვნების ისტორია, ტფ., 1936, გვ. 34-33, სურ. 34.

<sup>17</sup> Brosset, Voyage archéologique... VI, 1849, გვ. 13-19.

ლიანად დამუშავა<sup>18</sup>. ბოლოს, ნაქალაქარ ურბნისისა და ტაძრის ისტორიის მოკლედ მიმოხილვისას წარწერებსაც ეხება ნ. შოშიაშვილი<sup>19</sup>.

ჩვენ ვედლებით წარწერები განვიხილოთ ქრონოლოგიურად.

ტაძრის კედლებზე არსებულ წარწერათაგან უადრესია ჩრდილოეთ კედელში შემთხვევით მოხვედრილი წარწერა (ტაბ. XX XVI), იგი შედარებით კარგადაა შენახული და შემდეგ წარმოადგენს:

ΩΩ ΓΘ ΚΥ  
 ΗΡΠ ΚΚ ΚΤΣ ΥΡΘΝ  
 ΧΣ ΛΗΖ ΚΥΩΖΗ

ქარაგმების გახსნით ასე იკითხება:

ოფალო იესუ ქრისტე,  
 კონსტანტი, მამა მიქელ შეიწყალენ  
 ამის სიონისა მაშანებელი.

ამ წარწერის ადრეულ წაშკივებულებს შორის მხოლოდ მეორე სტრიქონის პირველი სიტყვის გაშიფრვაშია განსხვავება—ერთი კითხულობს „კალატოზს“<sup>20</sup>, მეორე—„კონსტანტის“<sup>21</sup>. ჩვენი აზრითაც აქ იკითხება კონსტანტი.

ვინ იყვნენ კონსტანტი ან მიქელი, არაა ცნობილი. ცხადია, მამა მიქელი სასულიერო პირია, ხოლო კონსტანტი ადგილობრივი დიდებულთაგანი უნდა იყოს. საფიქრებელია, რომ იგი ქალაქ ურბნისის მფლობელი თუ არა, ყოველშემთხვევაში, ძლიერი ფეოდალი იყო.

რაც შეეხება წარწერის თარიღს, თითქოს საეპეო არ უნდა იყოს მისი სიძველე. კონკრეტულად თავშეკრული ბ. ყ. ვ. შ და სხვები მიუთითებენ V—VII საუკუნეებზე. ანალოგიების საფუძველზე ნ. შოშიაშვილი მას V ს. ბოლოთი ათარიღებს<sup>22</sup>: თუ ამ თარიღს მთლიანად არ დავეთანხმებით, წარწერა V—VI სს. იქნას მაინც არ უნდა სცილდებოდეს. როგორც ქვემოთ ვნახავთ, ამავე თარიღზე მიუთითებს ტაძრის მხატვრული ანალიზიც.

შემდეგი ეპოქისათვის გვაქვს სამი თანადროული წარწერა. ერთი მათგანი მოთავსებულია სამხრეთით. ორი კი—აღმოსავლეთით.

XVII ს. ტაძრის რესტავრაციის დროს კარის ლუნეტის ამოქოლებისას მასში ჩაუყრლებიათ წარწერით ორი ქვა (ტაბ. XXXVI) და ახალი წარწერაც იქვე გვერდით მოუთავსებიათ.

<sup>18</sup> ექ. თაყაიშვილი, დასახ. შრ., წ. 1, გვ. 41—51.

<sup>19</sup> ნ. შოშიაშვილი, ურბნისი საქართველოს უძველესი ქალაქი, „ციცქარი“, 1958, გვ. 4, გვ. 131—140.

<sup>20</sup> ექ. თაყაიშვილი, დასახ. შრომა, გვ. 46.

<sup>21</sup> ნ. შოშიაშვილი, დასახ. შრომა, გვ. 137.

<sup>22</sup> დასახ. შრომა, გვ. 137.



პარალელურ ჩაზებს შორის განლაგებული ეს ასომთავრული წარწერა შემდეგაა:

ՕՁ ՈՁ ԿՂ ԵՂ ԴԿԼԿԴ	Ժ Ը ԶԿԼԴ ԶԿԿԶԻ
ԸՆՆԸՆԱ ՁԾՆ ՈՐ ՈՆ	ԶԿՁ ԸՆ ԸՇ ԴԿԿԸԾ
ԴԿՁ ԴՆԴ ՆԴԴ ԾԺԿԶ	ՁԳՆ ԶԶՆՇ ՁԾԿԴԴ
ԿԾԿԴԴ ԾՇ ԿԴԴԶԶԶ	ԴԿՆ ՆԸԴԴ ԴԸԸԴ ԾՍԶ
ԴԿՆ ԾՇ ԶԾՇՇ ՈՐՇԿԴ	ՆՇԱ ՇՈԿԿԱ ԿԾԸԶԿ
ԿԱ ԺՇԶԶՆԱ ԶԿԾԸ	ՈՇ ԿԴ ԶԾԸ ԿԾԸ ԶԴՇ

ქარაგმების გახსნით ასე იკითხება:

უფალო ღმერთო, შეიწყალე თეოდორე ებისკოპოსი, ძეა ლუკასი, მაშენებელი ამის სიონისაჲ ოდეს ღმერთმან ღირს მყო ამის სიონისა ებისკოპოსად, იყო ესე სიონი დაძულებულ უფროის ზომასა. ოთხნი კუთხენი და კონქი განაგებულ იუუნეს სუეტნი ქტცი (?) დაშალა იუუნეს და მომბაღლა ღმერთმან ამის ყოვლისაჲ აღშენებაჲ, ყოველთა გაკეთებაჲ. ძალისაჲ. მეოხებითა ღმრთისაჲთა, ყოველი გათავებოთა მიქჳნია.

ამ წარწერას თარიღი არ უზის, პალეოგრაფიული ნიშნებით კი მას X საუკუნით ათარიღებენ<sup>22</sup>. მაგრამ აქ, ჩვენი აზრით: IX საუკუნის მეორე ნახევარიც არ არის გამორიცხული. შინაარსით წარწერა მეტად საინტერესოა.

ურბნისის სიონის ეპისკოპოსად. როდესაც დაუნიშნიათ თეოდორე, მას ეკლესია დანგრეული დახვედრია. იგი არ წერს დანგრევის მიზეზს, არამედ აღნიშნავს, რომ „დაძულებულ“ იყო. შეიძლება დავუშვათ, რომ არაბთა ლაშქრობების დროს დაინგრა ტაძარი. ეს უფრო მოსალოდნელია მომხდარიყო VIII ს. 30-იანი წლების ბოლოს, მაშინ როდესაც მურვან-ყრუმ ქალაქი გადასწვა. მომდევნო პერიოდში არ იქნებოდა ხელსაყრელი პირობები ძეგლის აღსადგენად, ხოლო IX ს. ბოლოსა და X საუკუნეში, როდესაც ქვეყანა პოლიტიკურად და ეკონომიურად მოღონიერდა, მაშინ შეუძლებელი იქნებოდა მის აღდგენას.

ძეგლების წარწერებში ხშირია შემთხვევა, როდესაც აღმდგენელი თავისთავს „მაშენებელს“ უწოდებს. ზემოთყვანილ წარწერაშიც ასეა. მაგრამ კერძოდ ამ შემთხვევაში იგი ს.კუძველს არ არის მოკლებული. თეოდორეს დახვედრია: „ოთხნი კუთხენი და კონქი განაგებულ“ და „სუეტნი ...დაშალა“. აქ რომ სიმართლეა აღნიშნული, ეს ამჟამად ჩანს აღდგენილ ტაძარში. შენობის ოთხი კუთხე კონქი და სვეტები თუ დარღვეული იყო. არცთუ ბევრი ყოფილა გადარჩენილი.

იგივე თეოდორე სხვა წარწერაში ისევ იმეორებს, რომ მან ეკლესია „აღაშენა“. ეს წარწერა ამჟამად მოთავსებულია აღმოსავლეთ კედელზე (ტაბ. X.XXVI). თავდაპირველი ადგილსამყოფელი კი უცნობია. აქ ორი წარწერა სამ ქვაზეა განლაგებული, რომელთაგან მესამე თავდაყირაა ჩაყოლებული. მეორე და მესამე ქვაზე შემდეგი წარწერაა:

<sup>22</sup> ნ. შოშიაშვილი, ურბნისი-საქართველოს უძველესი ქალაქი, ცისკარი, 1958, № 4, გვ. 138-139.

ბაა ყა ქუ	ყჩნტუ შჭუ
ა პბუი ტუ	ტსტ ყდსტ
უყყსტ ტსტ	ქჩ ყუჩ უსუ პუ
ტოყა ტჩტ	ტატა ბჭაუ

ქარაგმების გახსნით იკითხება:

დიდებაა შენდა ქრისტე.  
რამეთუ მომბაღლე თეოდორე  
ებისკოპოსსა ამის სიონისა  
აღშენებაა, თანა

შეწევნითა მიქელ  
ძისა კონსტანტინესითა.  
ქრისტემან შეუწღვენ. ესე მე  
აბიათარ დავეწერე.

როგორც წარწერიდან ჩანს, ტაძრის აღდგენა (ტექსტის მიხედვით: „აღშენება“) თეოდორე უწარმოებია კონსტანტინე მიქელის ძის „თანაშეწევნით“.

იქვე მარცხენა ქვაზე მოთავსებული წარწერა (ტაბ. XX XVIa) ასეთია:

საღა პღ ყუ პჩა  
ყჩნ ქტა ყყჩ ბტ  
ჩყყჩნ პტჩნ ყყჩნ  
ტტს სჩნ ქჩ ყჩ ტჩ

ქარაგმებს თუ გავხსნით წარწერა ასეთ სახეს მიიღებს:

სამებაო წმიდაო შეიწყალე მონაა  
შენი ქაეთარ, შუშან და  
ნაშობნი მათნი, შემწვნი  
ამის სიონისა. ა ქრისტემან შეუწღვენ, ამინ.

ურბნელ თეოდორეს მართო ვერ აუწევია ეკლესიის აღდგენის სიმძიმე. როგორც ეტყობა, მას ამ საქმის დაძლევაში მხარში ამოდგომიან კონსტანტინე და ქაეთარი თავისი ოჯახით. ამ პირების ვინაობა ისტორიას არ შემოუწინაბავს. საფიქრებელია, რომ ისინი იქნებოდნენ ადგილობრვი ფეოდალები.

თარიღი ამ წარწერებსაც არ უზიოთ. მაგრამ რადგანაც მათში ერთი და იგივე პიროვნება—თეოდორე ეპისკოპოსია ნახსენები, ამიტომ ცხადია ისევ IX ს. მეორე ნახევრით ან X საუკუნით უნდა დათარიღდეს.

აქვე უნდა აღვნიშნოთ, რომ განხილული სამი წარწერა განლაგებული ხუთ ქვაზე დაწერილია ერთი და იმავე ხელით. ეს პიროვნება თავის ნაღვაწს არ ივიწყებს და ერთგან გვაძენობს: „ესე მე აბიათარ დავეწერეო“. სხვა რა საქმე გაუკეთებია აბიათარს, უცნობია.

ზემომოყვანილი ოთხი წარწერა მთავარია ტაძრის კედლებზე არსებულ ძველ წარწერათაგან. მათი საშუალებით ვიგებთ ტაძრის ისტორიის ზოგიერთ მომენტსაც. სამწუხაროდ, მომდევნო საუკუნეების ისტორიაზე ცნობები თითქმის სულ არა გვაქვს. ხოლო თუ გამოვალთ იმ ფაქტიდან, რომ XI—XII სს. მიჯნაზე ურბნისი ერთ-ერთი მოწინავე საეპისკოპოსო იყო, რადგან 1103 წელს და-

ვით აღმაშენებლის მიერ მოწყვეული საეკლესიო კრება რუის-ურბნისთან არის დაკავშირებული<sup>24</sup>. შეიძლება დავასკვნათ, რომ ურბნისი თეოდორე ეპისკოპოსის აღდგენითი სამუშაოების შემდეგ თანდათანობით ძლიერდებოდა. როგორც ეტყობა, ურბნისის კეთილდღეობის პერიოდი გაგრძელდა მონღოლთა შემოსევამდე. შემდეგ კი სხვა ბევრი ტაძრის მსგავსად, მასაც დასდგომა შევიდღე. კონკრეტული ვითარებები უცნობია. მაგრამ 1566 წ. სიმონ I (1558—1600 წწ.) მიერ გაცემულ საგელში ვრცელდება აღწერილი თუ რა სავეალალო მდგომარეობაში ყოფილა საეპისკოპოსო. კერძოდ, ერთგან ვკითხულობთ: „ძველთაგან მრავალსა დაღიწყებულს საყდარი საეპისკოპოზო ურბნისი, რომელ მოშლილ იყო ჟამთა ვითარებისაგან...“ მეფე უმტკიცებს დაკარგულ მამულებს, უახლებს საზღვრებს და სხვ. კერძოდ ნაგებობაზე არაფერია ნათქვამი მაგრამ უნდა ვიფიქროთ, რომ მრავალგზის შემოსევებისას არც იგი დარჩებოდა დაუზიანებელი.

უშუალოდ მომდევნო პერიოდის შემთხვევებზეც არაფერი ვიცით. XVII ს. შუა ხანების ისტორიაზე კი ისევ ძეგლის წარწერა გვიყვება.

წარწერა მოთავსებულია სამხრეთის კარის ლუნეტში (ტაბ. XXXVII<sub>1</sub>). ძველი წარწერის გვერდით (ამ წარწერის ავტორს ლუნეტი ამოუგისია და ძველი წარწერებიც ნანგრევებიდან ამოუღია და აქ ჩაუშენებია. ასეთი მოქმედებით მან კარგი სამსახური გაუწია ისტორიას). განსხვავებით სხვა წარწერებიდან იგი მხედრულია და ასე იკითხება:

ქ. შენ, ყოვლად სანატრელო, ღვაწლმრავალო და  
დიდებულო, ყოველთა მ  
ოწამეთა უწინარესო და უწარჩინებულესო წმიდაო  
სტეფანე,  
შემწე შექმენ ორსავე შინა ცხობრებასა, რომელმან  
აღვაშე  
ნეთ ძირითურთ აღმოფხრული ტაძარი შენი ჩვენს,  
დადი  
ანის ასულმან ღედოფალმან, პატრონმან მაროპ,  
რათა მე  
ოხ ექმნა სულსა ჩემსა და სულსა ძისა ჩვენისა  
სასურველისა ო  
ტიასასა, წინაშე ღვთისა შენისა, დღესა მას  
გაკითხვისასა. ქორონიკონსა ტნე.

ეს 1668 წლის წარწერა და მასში მოთხრობილი საქმიანობაც ეკუთვნის ვახტანგ V მეფულეს მარიამ ღედოფალს. იგი წერს: „აღვაშენეთ ძირითურთ აღმოფხრული ტაძარი“. როგორც აღრევე ვნახეთ, თეოდორე ეპისკოპოსიც წერდა აღვაშენეთო. დღეს მდგარ ნაგებობაში მართლაც დიდი მასშტაბისაა მარიამის ზიერ აშენებული. როგორც ეტყობა, თეოდორეს ნაშრომწარით დანგრეულა და აბალ ოსტატს, სხვა თუ არაფერი, ნანგრევებიდან მისი წინამორბედი კოლეგის ნაშუშევრიდან ფრამენტები გადაურჩენია და ახლად აღდგენილ კედლებში ჩაუყოლებია. ქვემოთ, ძეგლის აღწერისას ვნახავთ, რომ მარიამმა მართლაც დიდი სამუშაოები ჩაატარა და ძეგლს სიცოცხლე დაუბრუნა. ასევე, მან უფრო ადრე აღადგინა და სიცოცხლე შეუნარჩუნა ბოლნისის სიონსაც<sup>25</sup>.

<sup>24</sup> თ. ქორდანი, ქრონიკები, II, 1897, გვ. 54-68.

<sup>25</sup> Г. Н. Чубинишвили, Болнис, 1941, გვ. 115.

სხვა ცნობები არ შემონახულა, სადაც ურბნისის დანგრევებზე იყოს საუბარი. დაახლოებით ასი წლის განმავლობაში (1566 წელს სიმონ მეფის მიერ სიგელის გაცემიდან) ისეთი რამ მომხდარა, რასაც კატასტროფამდე მიუყვანია ტაძარი. ისტორიულ მომენტებს თუ გავიხსენებთ, შეიძლება შევიჩრდეთ შაჰ-აბასის შემოსევებზე. მისი თავდასხმები მწვავე და დამანგრეველი იყო, შეიძლება სწორედ მაშინ დაანგრეს ურბნისი.

ურბნისის მომდევნო პერიოდის ისტორია ისევ იმავე ანსამბლშია დაცული. აქვე მდგარი სამრეკლოს დასავლეთის ფასადზე 1706 წელს შესრულებული შეფე ვახტანგ VI ვრცელი წარწერაა. ამ წარწერას ეიხილავთ ქვემოთ სამრეკლოსთან ერთად, აქ კი მხოლოდ ერთ ამონაწერს მოვიყვანთ. წარწერაში ერთგან ვკითხულობთ: „აღვაშენ სამრეკლო ესე გალავან-პალატითა და სხვა სახლებითა“. დღემდე მოღწეულია მხოლოდ სამრეკლო, ხოლო დანარჩენის კვალიც არა ჩანს. ეს ნაგებობასი შტრებს დაუნგრევიათ და ისევ მალე ასაგები შექმნილა.

ექ. თაყაიშვილს ურბნისში ყოფნის დროს მღვდლის სახლის კედელში უნახავს ქვა, რომელზედაც სამი წარწერა ყოფილა, ერთი პროზით და ორი ლექსად. სამწუხაროდ, ეს ქვა დაკარგულია. მოვიყვანთ მხოლოდ ამონაწერს. სამივე წარწერა მშენებლობის შესახებ თითქმის ერთნაირად გადმოგვცემს, რომ ურბნელ ნიკოლოზ ხერხეულიძეს აუგია გალავანი კოშკებით და ბუე. იქვე ქვემოთ ვკითხულობთ, რომ ეს მომხდარა მაშინ, როდესაც „ქართლს უსჯულონი მკვიდრობდელ“. წარწერებს თარიღად 1739 წელი უხით, ე. ი. ვახტანგ VI შიერ აგებული პალატი, გალავანი და სხვა სახლები დაუნგრევიათ ოსმალებს მეფის რუსეთში წასვლის შემდეგ.

ჩვენს დრომდე არც ხერხეულიძის ნამოღვაწარს მოუღწევია. ეზოში გათხრების წარმოების დროს კი სამხრეთ-აღმოსავლეთის კუთხეში აღმოჩნდა ცილინდრული კოშკის ნაშთი (ტაბ. XLVIII<sub>2</sub>). ასეთივე კოშკი მოსალოდნელია მდგარიყო, როგორც ეს XVIII ს. ეკლესიების გალავნებში გვხვდება, ოთხივე კუთხეში. მიკვლეული კოშკის ნაშთის ზუსტი დათარიღება ძნელია, მაგრამ ის რომ ნამდვილად XVIII ს. მიეკუთვნება ეს კი ცხადია. ვახტანგ VI წარწერაში გალავანი იხსენიება, მაგრამ კოშკი კი არა. ხერხეულიძე კი ორჯერ აღნიშნავს კოშკების აგებას. აღმოჩენილი ცილინდრული კოშკის ფორმაც უფრო იმ წლებზე მიუთითებს, როდესაც იქ მშენებლობას აწარმოებდნენ ურბნელი ნიკოლოზ ხერხეულიძე.

ურბნისის ნაგებობათა შემდეგ ცვლილებებზე არავითარი ცნობები არა გვაქვს, ამიტომ ჩვენ დაუბრუნდებით ისევ ტაძრის კედლებზე არსებულ სხვა წარწერებს.

ეს წარწერები განსაკუთრებულს არაფერს შეიცავს, მაგრამ მაინც საინტერესოა ისტორიისათვის, ამდენად, მათი აქვე მოყვანა აუცილებელია.

აღმოსავლეთის კედელზე (ტაბ. XXXVIII<sub>2</sub>) აღმთავრულით აწერია:

Ե Կ Թ Կ  
 Ծ Գ Խ Ի Ը Ը  
 Կ Կ

იკითხება: „აბიათარ ღეკანოზი უფალო შეიწყალე“ როდის მოღვაწეობდა ეს აბიათარი უცნობია. როგორც ვეტყობა, აქ მოხსენებული აბიათარ ღეკანოზი ექ. თაყაიშვილმა იმ აბიათარად მიიჩნია, რომელიც მოხსენებულია ზემომოყვანილ თეოდორე ეპისკოპოსის ერთ-ერთ წარწერაში<sup>21</sup>. ჭერ ერთი—იქ აბიათარი მხოლოდ დამწერია და არა ღეკანოზი და მეორეც—წარწერები პალეოგრაფიულად სულ სხვადასხვა ხასიათისაა. აბიათარ ღეკანოზი გაცილებით უფრო გვიან ცხოვრობდა, ვიდრე მეორე აბიათარი.

იქვე მახლობლად:

ქ ყუ ზ  
ქ ჯც მნ  
ზუცაძ  
ქუა ზგ  
ნსუ

იკითხება: „ქრისტე, შეიწყალე ნაქარია მკლეთაოთეა<sup>22</sup> (მკედელ-ლაის ძეა) ღეკანოზი“.

იქვე:

ქ ყუ  
მნც ყნ  
ზგ სუ  
ზნ

იკითხება: „ქრისტე, შეიწყალე მონაა შენი ღეკანოზი... ამინ“.

შემდეგი წარწერა იკითხება: „ქრისტე, შეიწყალე მონა შენი კანდელაკი“. აღმოსავლეთის კედელზე კუდი ხელით აწერია:

ქუ მნა უქძინ  
ქუ მყსნუ მნა ყნ  
უქძინ [L]

შეიძლება წავიკითხოთ ასე: „ქრისტე, მონაა ვახტანგ. ქრისტე, მოიკსენე მონაა შენი ვახთანგ“.

აღმოსავლეთის კედელზე მხედრული წარწერაა ექსსტრიქონიანი. ქვის ქვედა ნაწილი დაზიანებულია, ზედას კი ექ. თაყაიშვილი ასე კითხულობს: „ქ. თი, ყოველთა მოწამეთა უწარჩინებულესო პირველ მოწამეო სტეფანე, შეიწყალე ფრიად კოდელი (მონაა) შენი მამუკა...“<sup>23</sup>

ექ. თაყაიშვილს მოყავს ეკლესიაში ქვის ნატეხზე შერჩენილი წარწერა: „ქ. მოხსენე უფალო ყოვლად უღირსი მონა შენი ურბნელი ევდემოზ საყდრისა ამის...“ ეს წარწერა იმითაა საინტერესო; რომ ევდემოზს ურბნისში თითქოს რაღაც აუშენებია. თვით ევდემოზი რატიშვილი მკვლევარის ცნობით; იყო ჭერ ურბნელი, შემდეგ მანგლელი და ბოლოს ქართლის არქიეპისკოპოსი. იგი დაბადებულია 1623 და გარდაცვლილა 1711 წ.

გარდა ამისა, ტაძარზე მუშაობის პროცესში სამხრეთის ფასადზე აღმოჩნდა კიდევ ერთი წარწერა აღმოსავლეთიდან მეორე სარკმლის მარჯვენა ქვაზე წვრილი ასოებით, ჩაკეითთ გამოყვანილი ასომთავრული ნაწერი ძლივს ემჩნევა. მას ასეთი სახე აქვს:

<sup>21</sup> ექ. თაყაიშვილი, დასახ. ნაშრ., გვ. 58.

<sup>22</sup> ექ. თაყაიშვილი, ამ ადგილს სავარაუდოდ „მკედლიძედ“ კითხულობს.

<sup>23</sup> ექ. თაყაიშვილი, გვ. 46—47.

წ ო ს ო ო -  
 ა მ ო ო ო ო ო  
 ო ო ო ო ო ო  
 ო ო

ნაწილობრივ ასე იკითხება: „წმიდაო სულო... ქრისტეფორე ეპისკოპოსი (წ) შეიწყალე. წმიდაო...“

ნაწერი გვიანია. თუ ვინ არის ქრისტეფორე არ ჩანს. საფიქრებელია. იგი იყოს ის ეპისკოპოსი ქრისტეფორე ფალავანდიშვილი, რომელიც მოხსენებულია ზეპოპოყვანილ სამრეკლოს წარწერაში (შესრულებულია 1706 წ.).

ეკლესიაზე დასავლეთით მოდგმულ სკოლის შენობის (ყოფილი მღვდლის სახლი) ქვედა სართულის აივანზე 1961 წელს შემთხვევით აღმოჩნდა ქვა, რომელზედაც სქემატურად „ბოლნური ქვარია“ გამოსახული და იქვე წარწერების ფრაგმენტებია.

ვარდა ამისა, ექ. თაყაიშვილს (ნაწილობრივ მ. ბროსესაც) ბევრი რამ მოყავს ურბნისის ეკლესიასთან დაკავშირებით, მაგრამ რადგანაც მათ ნაგებობასთან უშუალო კავშირი არა აქვთ, ჩვენ აქ არ მოგვეყავს.

რაც შეეხება ანსამბლის შემდეგდროინდელ ისტორიას, ცნობები მეტად უმნიშვნელოა. ვიცი, რომ რაც კი რამ შედიოდა ანსამბლში, ტაძრისა და სამრეკლოს გარდა ყველაფერი მოისპო, მომატებით კი ვგონებ არაფერი მომატებია. მხოლოდ 1904 წელს (ეკლესიის შუა ნაწილის კამარის საბრჭენ თაღზე არსებული წარწერის მიხედვით) შიგნიდან და გარედან შეუღესიათ და შეუთეთრებიათ ეკლესია (ეს ნაღესობა ჩვენ ჩამოვხსენით, დაეტოვეთ მხოლოდ თარიღი).

თვით საეპისკოპოსოს უკანასკნელი პერიოდის ისტორიისათვის ინტერესნობლებული არაა 1801 წლის შემდეგი ცნობა: „Урбнискыи епископ Юлианъ жителствуваший в Урбниси; у него селъ 20, князей, 5, дворян 840“.

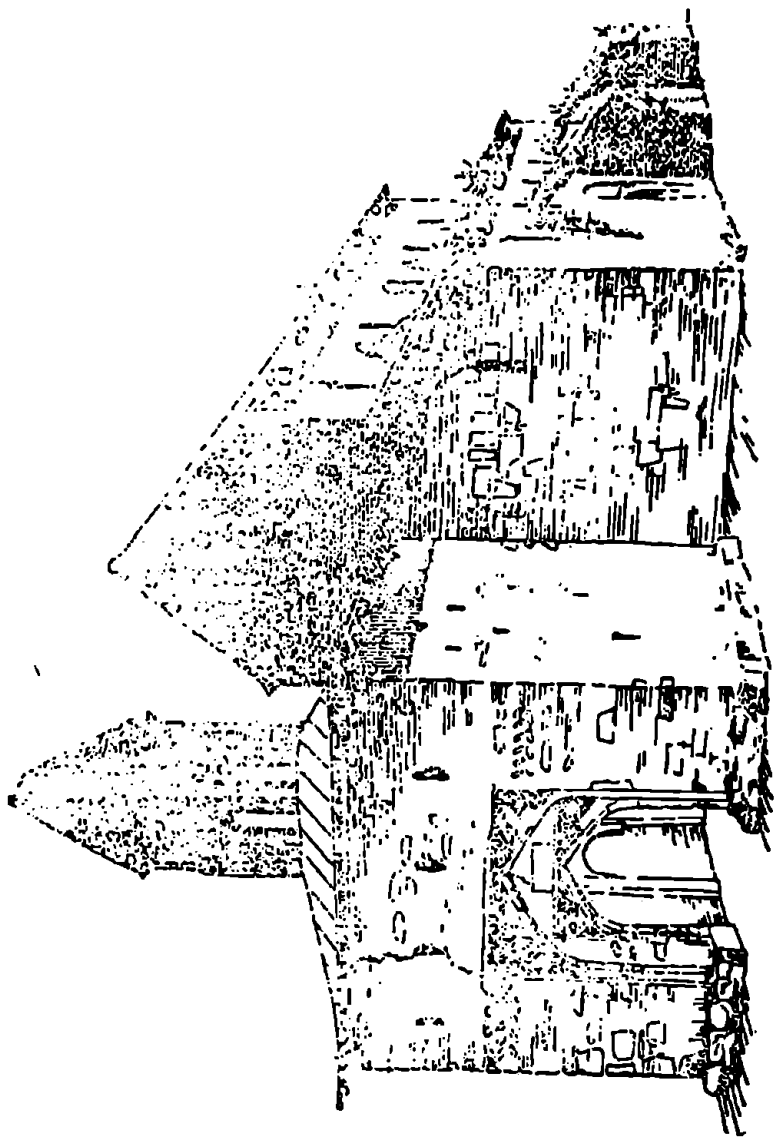
რაც შეეხება თვით საეპისკოპოსოს, როგორც ცნობილია, რუსეთთან საქართველოს შეერთების პირველივე წლებში დიწყო საეპისკოპოსოების გაუქმება, მათი რაოდენობის შემცირების მიზნით. კერძოდ, ურბნისის საეპისკოპოსო გაუქმებულია 1811 წელს და იგი შეუერთებიათ მცხეთისათვის რუისის, სამთავისისა და ნიქოზის საეპისკოპოსოებთან ერთად<sup>30</sup>.

ტაძრის აღწერა. ეკლესია, რადგანაც ბევრჯერაა გადაკეთებული, ამიტომ უკეთესია ჭერ ვაწარმოთ დეტალური აღწერა და შემდეგ—ანალიზი.

ეკლესია და მასთან დაკავშირებული ნაგებობანი დროთა განმავლობაში ნაწილობრივ მიწით იყო დაფარული. ბირველ რიგში საჭიროდ ვცანით გავვეწმინდა ტაძარი შიგნით, რათა დაგვედგინა მისი თავდაპირველი გეგმა, ძველი იატაკის დონე და სხვ. ეკლესიის ირგვლივ მდებარე ტერიტორიის გაწმენდას უნდა დაედგინა ბაზილიკის ტიპი და მასთან დაკავშირებული საკითხები. ამ გათხრებმა ზოგი რამ გაარკვია, მაგრამ ბევრ საკითხზე პასუხი დანგრეულ ნაწილებთან ერთად დაკარგულია.

<sup>30</sup> Акты, т. I. Тифлис, 1866, გვ. 531.

<sup>31</sup> Акты, т. VI ч. I. გვ. 364.



სურ. 55. ველისა და სპრეკლო სამსრუთ-დასაელებიდან (ნაბ. არქ.  
გ. შარქანიშვილისა)

გასაწმენდი იყო აგრეთვე ტაძრის შიდა კედლები. ეკლესიის კედლები ამ საუკუნის დასაწყისში გაჭით შეუღლესიათ და შეუთეთრებიათ<sup>82</sup>. გასარკვევი იყო, რა იმალებოდა ახალი ნალესობის ქვეშ და მისი მოხსნით რომელ საკითხს მოეფინებოდა ნათელი.

ურბნისის ტაძარი, როგორც ერთ-ერთი საუკეთესო ქართული სამნავიანი ბაზილიკა, დიდი ხანია ცნობილია ჩვენს სამეცნიერო ლიტერატურაში მაგრამ მას თუ გვერდებზე დამატებითი სათავსოები ჰქონდა, ეს კი უცნობი იყო.

ტაძარი სამნავიანი ბაზილიკაა (სურ. 55—59, ტაბ. XXXVIII). ენტრალური ნაეი ორჯერ განიერია გვერდით ნაევებზე. ნაევებს ერთმანეთთან აერთებს ოთხ წყვილ სვეტზე გადასული თალები. სვეტების გვემას ჟვარის ფორმა აქვს, რომელთა სიგრძივი მკლავები ცოტათი აღმატება გვერდის მკლავებს. იმავე ფორმას იმეორებს მოპირდაპირე პილასტრებიც. მხოლოდ მათ შორის მასალაშია განსხვავება და რაც მთავარია, თანადროულებიც არ არიან.

ზემოთ მოყვანილი თეოდორე ეპისკოპოსის წარწერა კარგად გადმოგვცემს თუ რა ძლიერად იყო დანგრეული ეკლესია. წარწერაში ვკითხულობთ: „ი ყ ო ე ს ე ს ი ო ნ ი დ ა ძ ე ე ლ ე ბ უ ლ უ ფ რ ო ჯ ს ზ ო მ ა ს ა . ო თ ხ ნ ი კ უ თ ხ ე ნ ი დ ა კ ო ნ ქ ი გ ა ნ პ ე ბ უ ლ ი ყ უ ნ ე ს . ს უ ე ტ ნ ი . . . . . დ ა მ პ ა ლ ი ი ყ უ ნ ე ს .“ როგორც აქედანაც ჩანს, სვეტები მეტად ცუდ მდგომარეობაში ყოფილა. თეოდორეს აღდგენის ხელი ყველგან არა, მაგრამ ზოგან კარგად ჩანს.

ეკლესიის შიგნით ახალი იატაკის აყრისა და თავდაპირველი იატაკის დონის დადგენის შემდეგ გამოვლინდა პილონების პირვანდელი ბაზისების ფორმა, რის შემდეგ უფრო გააღვიღდა ცვლილებების დაზუსტებაც.

სამსრეთის პილონის რიგი უცვლელადაა მოღწეული, თუ არ მივიღებთ მხედველობაში ზოგიერთი ქვის გამოფიტვას და უმნიშვნელო შეკეთებებს (სურ. 58, ტაბ. XLI, XLII). ჩრდილოეთის პილონების რიგი კი ნაწილობრივ აღდგენილია. მათ აღმდგენს არ შეუცვლია პილონების განლაგება, რადგან იგი დაკავშირებული იყო უშუალოდ მოპირდაპირე პილონებთან.

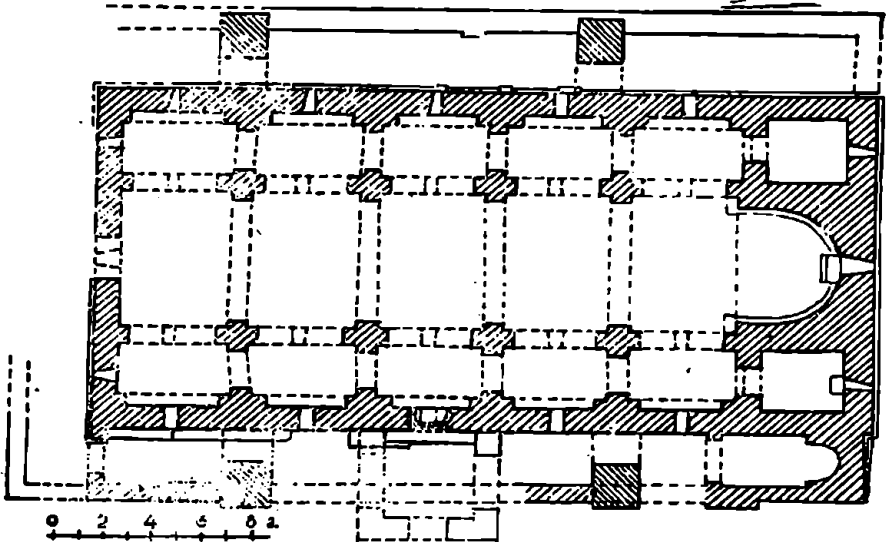
თავდაპირველ პილონს, როგორც აღვნიშნეთ, ჟვარული გვემა ჰქონია და კუბურ ბაზისზე დგას, რომელიც პილონის სიბრტყიდან არ გამოდის. პილონებს ერთმანეთთან კარგი პროპორციების მქონე ნალისებრი თალები აკავშირებს (სურ. 60). თალების იმპოსტები გამოკრილია სწორკუთხა ქვიდან მარტივი პროფილით. ასეთი კაპიტალები გამოყენებულია ჩრდილოეთის აღდგენილ პილონებზეც. ზოგი მათგანი შესაძლოა ნანგრევებიდან აღვიწევდეთ იყოს დაბრუნებული, ზოგი კი ძველის მსგავსად უნდა იყოს გამოთლილი.

ეკლესიის პირვანდელი პილონები და ნალისებრი თალები ამოყვანილია კარგად თლილი კვადრებით (ტაბ. XLII, XLIII). თუმცა, ქვა არაა ერთი ზომის, მაგრამ რიგების პორიზონტალობა მაინც დაცულია. ქვა ერთმანეთთან იშვიათი ოსტატობითაა მორგებული, რითაც ზედმიწევნით სწორი ზედპირია მიღებული. სამწუხაროდ, ასეთივე შთაბეჭდილებას ვერ ტოვებს ჩრდილოეთის მხარე (ტაბ. XLI). საკურთხევლისკენ მდებარე ორი პილონი მთლიანად აკურთხათა ამოყვანილი ხოლო ორი დანარჩენი ქვით. აქ ყველაფერი გარკვეული

<sup>82</sup> ეს სამუშაოები ჩატარებიათ 1904 წელს. თარიღი დიდი ასობით აწერია ენტრალური კამარის ერთ-ერთ საბრჯუნ თაღს. ასოები ზოგიერთმა ასომთავრულ წარწერად მიიჩნია. ეს რომ შემდგომაც არ გახდეს სადავო, ციფრები იქვე დავტოვეთ.



როდია. მაშინ როდესაც სვეტის ღეროს გადაკეთება არ ეტყობა და მსგავსია მოპირდაპირის, ბაზისი გადაკეთებულია. თუ თავდაპირველი ბაზისი კუბურ მასას წარმოადგენს, აქ განსხვავებულია და სვეტის ჭვარულ გეგმას იმეორებს. როგორც ეტყობა, აღმდგენელი ოსტატის ეპოქას მარტივი კუბური მასა არ შეეფერებოდა. ამიტომ ოსტატმა ახლად აგებულ ორ პილონს გაუკეთა ეპოქის შესაფერისი (XVIII ს.) ბაზისები და გადარჩენილ ორ ბაზისსაც სათანადოდ შეუცვალა სახე. ასეთი გადაწყვეტით ოსტატმა ცენტრალური ნაეის ცალ მხარეს ერთიანი გადაწყვეტა მიიღო.



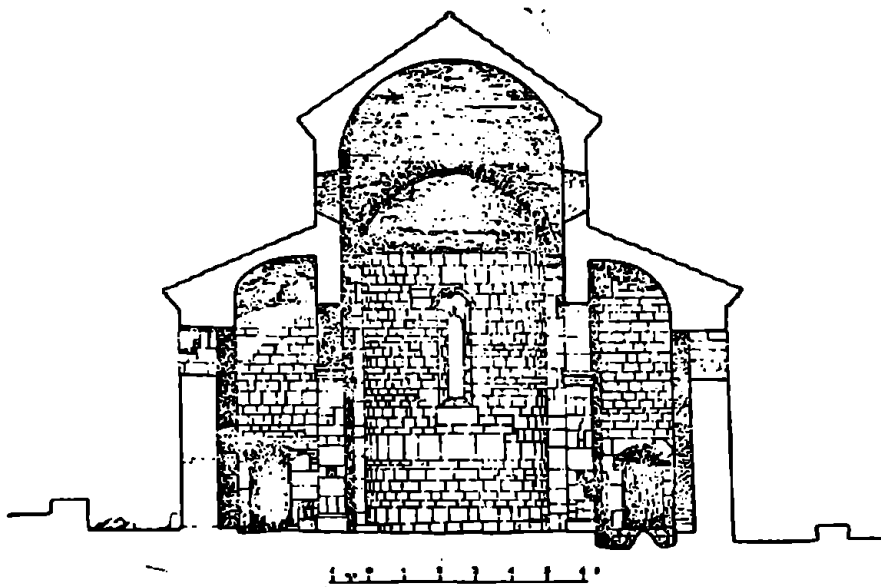
სურ. 56. ეკლესია. გეგმა

ეკლესიის ცენტრალური ნაეის სამხრეთის მხარეზე თავდაპირველი ნაწილები შერჩენილია ზოგან თაღების თავზე 1,5 მ სიმაღლეზე. ამის ზემოთ კედლები მთლიანად აგურითაა ამოყვანილი. აგურისავეა ნაეის გადახურული ცოლინდრული კამარა თაღებით.

ეკლესიის გვერდის ნაეებში ზოგან შერჩენილია თავდაპირველი სახე. კედლები ამოყვანილია ქვით და პილასტრები აგურით (სურ. 57—59). ქვის ფორმა, დამუშავება და წყობა განსხვავებულია პილონების წყობისაგან. პილონები კარგად თლილი მაგარი ქვის ქვითაა ამოყვანილი, აქ კი რბილი ქვის მომწვანო ქვაა. მას ოდნავ ფორმა აქვს მიცემული. რაც შეეხება აგურის პილასტრებს, ისინი თავისთავად არაა ცუდად ამოყვანილი მაგრამ პილონებს უველგან არ შეესატყვისებიათ. გვერდის ნაეები გადახურულია კამარებით, რომლებსაც წრის მეოთხედის ფორმა აქვს (სურ. 57). იმავე ფორმებს იმეორებს საბჯენი თაღებიც, მაგრამ უველაფერი ეს დუნედაა ნაგები, არ ეტყობა მაღალი ოსტატობა. პილასტრების კაპიტელებსაც არა აქვს ერთნაირად გამოკვეთილი ფორმები. გვერდით ნაეებში ორი სამშენებლო ფენა მანკ ჩანს, თუ მეტი არა. ერთი

ქვით ამოყვანილი კედლის ნაწილები, ხოლო მეორე—აგურით ნაგები პილასტრები, თაღები და კამარები. 1668 წლის მარიაშ დედოფლის წარწერაში, მაინც და მაინც ბევრი არ უნდა იყოს გადაჭარბებული. აქ კვითხულობთ: „აღვაშენთ ძირითურთ აღმოფხრული ტაძარი...“

დასავლეთის კედელი მთლიანად გადაკეთებულია (სურ. 59). ჩანს სამი ფენა. თეოდორე ეპისკოპოსის ხელი ჩანს პილასტრების კაპიტელების პორიზონტამდე (იგივე ღონე ფასადზედაც კარგად ირკვევა). ამ ღონეზე არსებული ქვის წყობა განსხვავდება ზედასაგან. ეს ფენა გრძელდება თანჯრის თითქმის ნახევრამდე. შემდეგ მთლიანად აგურია როგორც კედლები, ისე ცენტრალური ნაეის გადამხური ცილინდრული კამარაც. აგურისავეა საბჯენი თაღებიც.




სურ. 57. ელუსია. განაკეჲო აღმოსავლეთით

საკურთხეველი სამი ნაწილისაგან შედგება (სურ. 56). შუაში აფსიდია, გვერდებზე კი—სწორკუთხა სადგომები. თუ პირველად წყობად პილონების ქვის წყობას მივიღებთ, მაშინ საკურთხეველში ძნელია ასეთი ფენის დადგენა. აფსიდში მიუხედავად იმისა, რომ რამდენიმე ფენაა, არც ერთი მათგანი არ მოგვაგონებს თავდაპირველ სახეს. აფსიდი ღრმაა, წრე წესიერი არ არის. აქ აშკარად იგრძნობა გადაკეთება. მარჯვენა მხარე უფრო მოხრილია, რაც გვაფიქრებინებს, რომ აფსიდის თავდაპირველი მოხაზულობა ნალისებრი უნდა ყოფილიყო. საფეხური, რომელიც აფსიდს ნაწილობრივ შემოუყვება, არაა მკვეთრი; სამხრეთიდან იწყება და შემდეგ თანდათანობით ჰქრება. ცხადია, მის აღმდგენელს საფეხურისათვის განსაკუთრებული დანიშნულება არ მიუცია. აფსიდის არსებულ კედლებში ქვედა ნაწილი ძველია, მაგრამ არა თავდაპირველი. იგი ნაგებია მომწვანო ფერის კვადრებით. კვადრები მცირე ზომისაა. ქვა

დამუშავების მხრივ ბევრად ჩამოუვარდება პილონებისას. ზედა ნაწილი კონკრეტული ქვის ჩიშით და წყობითაც განსხვავდება ქვედასაგან. ძველ კედლებში კვადრები ღილია და პორიზონტალობაც შედარებით დაკლებულია. აქ კი კვადრები პატარებია და ნაწყობიყა იმის მიხედვით, თუ როგორი ქვა იშოვნა. აფსიდის კონქი, რომელიც ისრული ფორმის თაღით მთავრდება, მთლიანად აგურისაა. ამ თაღის იმპოსტები იშვიათებს თავდაპირველი პილონების კაპიტელების ფორმას. თვით თაღი კი მცირედ შეისრულია.

საკურთხევის გვერდითი პასტოფორიები გადაკეთებულია. გეგმაში არ უნდა იყოს ცვლილება. ორივე სწორკუთხა გეგმისაა და თითქმის თანატოლი (სურ. 56). ამათგან სამკვეთლო ოღნაე განიერი და მოკლეა, რის გამოც იგი თითქმის კვადრატს უახლოვდება. სადიაკენე და სამკვეთლო მაღალია და ცილინდრული კამარებითაა გადახურული. კედლები ქვაა და ისეთივე წყობაა, როგორიც ნაგების გვერდით კედლებში. ძველი წყობა შერჩენილი უნდა იყოს სამკვეთლოს ჩრდილოეთ კედელში და სადიაკენეს კედლების ქვედა რიგებში. კამარები კი აგურითაა ნაგები. ორივეგან ფანჯარა გვიანია. სადიაკენეში ტრაპეციული ფორმის ძველი ტრაპეზის ქვა მიღგმულია აღმოსავლეთით, ფანჯრის ქვეშ. მეორეგან მხოლოდ აგურის ტრაპეზის ნაშთია. ორივე სათავსოს შესასვლელიც გადაკეთებულია და თავდაპირველი ფორმები არ ირკვევა (სურ. 57). ამგვამად არსებული თაღები ისრული ფორმით აგურისგანაა ამოყვანილი.



1 2 3 4 5 6 7 8 9 10 11 12


სურ. 58. ეკლესია. განაკვეთი სამხრეთით

აქვე უნდა აღვნიშნოთ, რომ ამგვამად სადიაკენეს ზემოთ არსებული კარი და სახურავს ქვემოთ არსებული მცირე სათავსო გადაკეთების დროინდელია (სურ. 57). ამ მცირე სათავსოდან გასასვლელით შეიძლება მოხვდეთ საკურთხევის კონქის ზემოთ არსებულ სათავსოში. იმავე სათავსოში შეიძლება მოხვდეთ სამხრეთის ნაგის სახურავიდან კედელში არსებული მცირე კარიდან.

თავდაპირველი ეკლესიის განათების სისტემა არ ჩანს. ახლანდელი განათება საკმაოდ ძლიერია. ცენტრალური ნაგის აღმოსავლეთსა და დასავლეთ კედლებზე თითო სარკმელია. ორივე მაღალია, შიგნით განიერი და გარეთ ვიწრო. აღმოსავლეთისა მთლიანად ქვაშია ამოყვანილი და მხოლოდ აგურის თაღია.

დასავლეთის სარკმელი ორფენოვანია. ქვედა ნახევარი ქვისაა, რომელიც ამ კედლის მეორე ფენას ეკუთვნის, ხოლო ზედა—აგურის, XVII საუკუნის (იმავე ხანაში ფანჯრის ქვედა ნაწილი აგურით ამოუშენებიათ), ცენტრალური ნაწილის ხუთივე მონაკვეთში თითო ფანჯარაა. ათივე სარკმელი ერთი ზომისაა, განიერი და შედარებით დაბალი.

გვერდითი ნაწილის თითოეულ მონაკვეთში თითო სარკმელია მოთავსებული (სურ. 56, 58). ისინი მკვეთრად განსხვავდება ზემოაღწერილი სარკმელები-საგან. ცენტრალური ნაწილის სარკმელები შიგნით განიერია და გარეთ ვიწრო. განაპირა ნაწილების სარკმელების გვერდები კი პარალელურია. მათი გადახურვა კედლის თაღების გაგრძელებაზეა პორიზონტულად. იმავე ნაწილების დასავლეთის კედლებში მოთავსებული სარკმელები კი ცენტრალური ნაწილის სარკმელების ფორმას იმეორებს.



სურ. 59. ეკლესია. განაკვეთი დასავლეთით

ეკლესიის თავდაპირველი შესასვლელები არაა შერჩენილი. მას სამი კარი, ჰქონია, მათგან მხოლოდ სამხრეთის ატარებს თავდაპირველ ფორმას.

ძველი შესასვლელი მრავალჯერ გადაკეთებულნი სახით სამხრეთითაა. მას უკავია ნაწილი ცენტრალურად აღგილი თავდაპირველი შესასვლელი განიერი და მაღალი ყოფილა (სურ. 62, ტაბ. XXXIX). შესასვლელის წირთხლებს ეტყობა არქიტრავის ქვის ჩამონატეხები. ზემოთ კი ნალისებურად მოხაზული ლუნეტი ყოფილა. ეს დიდი ზომის ღია თალი, მაღალ შესასვლელთან ერთად, თავის დროზე კარგი სანახავი იქნებოდა. მარიამ დედოფლის ოსტატს ლუნეტის არეში ძვე-

ლი და ახალი წარწერებიანი ქვები ჩაუსვამს, ხოლო შესასვლელი დაუეწრო-ვებია. შესასვლელის ახალი თალი შეისრულია.

დასავლეთის შესასვლელს ძველის ნიშნები არ ეტყობა (სურ. 63, ტაბ. XL). სამწუხაროდ, არც იმის თქმა შეიძლება, თავდაპირველად იყო თუ არა აქ კარი. აზლანდელი შესასვლელი განიერია და მაღალი, მაგრამ მეტად უღაზათოდაა ნაგები, ქვემოდან ზემოთ არათანაბრად ვიწროვდება.

ჩრდილოეთის კარი ნაეის ბოლოშია სამკვეთლოს წინ. იგი შედარებით სხვა შესასვლელებთან პატარაა. გადაკეთება მასაც ეტყობა, მაგრამ შიდა მხარე თავდაპირველი ჩანს. იგი სწორკუთხაა არქიტრაული გადახურვით.

ეკლესიის შიგნით ახალ იატაკზე დაგებული იყო კვადრატული აგური. ერთი საფეხურით ამალღებული საკურთხევლის იატაკი პირველ პილონებამდე მოდიოდა. აფსიდს აგურით ნაგები ერთი საფეხური შემოუყვებოდა, რომელსაც ფანჯრის ქვეშ შემალღება ჰქონდა. ყველაფერი ეს ამ საუკუნის დასაწყისისა იყო. ამ ფენის აყრის შემდეგ, სამწუხაროდ, აღრეული იატაკი არ აღმოჩენილა. მხოლოდ დადგინდა მისი დონე პილონების ბაზისების მიხედვით. აღრეული, მაგრამ არათავდაპირველი საკურთხევლის გამოყოფი საფეხური აღმოჩნდა პირველი თალის შუა ხაზზე. იგი ოთხკუთხად ებჯინება აფსიდის პილასტრებს. ეს საფეხური, თუ დაბალი კედელი 0,5 მ სიმაღლისა და ორფენოვანია. ქვედა ფენა კარგად თლილი ქვის ერთი რიგითაა მიღებული. ზედა ფენა კი აგურია.

საკურთხევლის გაწმენდას ძველი ტრაპეზი აფსიდში არ აღმოუჩენია, მაგრამ საკმაოდ დიდი ზომის ტრაპეციული ტრაპეზის ქვა აბსიდთან მდებარე ჩრდილო პილასტრის წინ ისედაც ჩანდა. იგი დადგმულია აფსიდის შემომფარკვეულ გვიანდელ კედელზე. აქედან ორი საფეხური ჩადის ჩრდილოეთით სამკვეთლო-საკენ. არაა გამორიცხული, რომ ეს ტრაპეზი თავდაპირველი იყოს, ცხადია, მისი ადგილი აფსიდში იქნებოდა სარკმლის წინ.


ეკლესიაში კანკელის ნაშთიც არაა დარჩენილი. გასული საუკუნის ბოლოს იქ მდგარა ორი კანკელი. ხის კანკელით დაფარული ყოფილა ქვის კანკელი. ამ კანკელების ერთი ნაწილის ფოტო გამოქვეყნებული აქვს პ. უეაროვას და იძლევა მოკლე აღწერასაც<sup>31</sup>. ფოტოზე ჩანს, რომ თაღოვანი ხის კანკელი მოხარატებული იყო. მის ქვემოთ არსებული ქვის კანკელიც არ უნდა იყოს ძველი. ბრტყელი მასა ორმაგი გრეხილებით სწორკუთხედებადაა დაყოფილი. სწორკუთხედებში მოთავსებულია წმინდანების წელსზევითი ფრესკული გამოსახულება, კანკელის ზედა არშიაზე მოთავსებულია მხედრული წარწერა. ავტორს მისი წაკითხვა არ უცდია.

კანკელი მდგარა აფსიდის წინ მდებარე სვეტის ხაზზე. ამ ახლად გამოყოფილ სივრცეშივე მოუთავსებიათ საღიაკენე და სამკვეთლო, ხოლო ძველი საღიაკენე და სამკვეთლო საწყობებად უქცევიან.

კანკელი ექვს თაყიშვილის იქ ყოფნის დროსაც მდგარა. წარწერა დაზიანებული ყოფილა შემდეგი კარების ამოკრით. იგი წარწერას ასე კითხულობს: „... და განმგებელი ქართლისა ბატონიშვილი ვახტანგ, რომელმან შევამკე კანკელი ესე. რათა მე/ოზ პეყოს ორსავე შინა ცაოვეკრებასა მეუღლით, ძით და ასულით. ქკოსა ტედ“.

<sup>31</sup> П. Уварова. Урбинси, Материалы по археологии Кавказа. вып. IV, М., 1894, стр. 143—144.

კანკელი ეახტანგ VI სამრეკლოს აგების დროს დაუდგამს. მეორე კანკელზე კა თაყაიშვილი წერს: „ზის კანკელი... ერეკლე მეორის მიერ უნდა იყოს გაკეთებული, ამიტომ, რომ ამ გვარივე კანკელი მოიპოვება რუისის ეკლესიაშიც რომელიც, როგორც წარწერიდან ჩანს, ერეკლე მეორეს გაუკეთებია“<sup>24</sup>.



სურ. 60. ეკლესია. ინტერიერის დეტალი

ეკლესიის იატაკის აყრისას აღმოჩნდა რამდენიმე არქიტექტურული ფრაგმენტი და სამარხები. სამარხები იყო როგორც აგურის აკლამები, ისე ქვანთები (ტაბ. XLIV).

<sup>24</sup> ექ. თაყაიშვილი, არხ. მთავარობანი და შენიშენანი, წ. 1, 1907, გვ. 42.

ტაძრის ირგვლივ, გათხრების წარმოებამდე, ჩანდა სამწიგნობრო ბაზილიკის ერთიანი მასა, რომელსაც გვერდებზე ორ-ორი კონტრაფორსი ჰქონდა. სამხრეთ ფასაზე ორგან სულ მცირე ფრაგმენტმა დაკავებულა. ეს იყო ერთი—სამხრეთ-დასავლეთის კუთხის ძირას ათიოდე სანტიმეტრის შევილი და მეორე— აღმოსავლეთით ბოლოსკენ 20—30 სმ სიმაღლის შევილი, რომელიც ადგილის მიხედვით შეიძლება ყოფილიყო აფსიდის კუთხე.

ვაშენდითმა სამუშაოებმა, რომელიც ჩატარდა ტაძრის ირგვლივ, გამოავლინა საკმაოდ რთული სურათი. სამწიგნობრო ბაზილიკა არ მდგარა მარტო; მას სამივე მხარეს ჰქონია მინაშენი. მაგრამ, სამწუხაროდ, აღმოჩენილი კედლები ისეთი ფრაგმენტალურია, რომ აქ არსებულ სათავსოთა სრული სურათის წარმოდგენა ყოველად შეუძლებელია (სურ. 56, 62, ტაბ. XX XVIII, XXXIX).

სხვებთან შედარებით, მრავალფეროვანია სამხრეთის მხარე. აქ სულ მცირე სამ სამშენებლო ფენასთან შინც ვვაქვს საქმე. როგორც ეტყობა, პირველი ფენა ისაა, რომელიც ტაძრის მთელს სიგრძეზე გასდევდა. ეს ნაწილი ტაძარზე მიშენებული კი არ არის, არამედ მასთან ერთადაა აგებული და კონსტრუქციულადაც მთლიანი ყოფილა. ნაგებობის ამ ნაწილიდან კედლები გადაჩენილია აღმოსავლეთსა და დასავლეთ მონაკვეთებში ზოგან ნახევარი მეტრის სიმაღლეზე. აღმოსავლეთით სადგომი ტაძრის აღმოსავლეთის კედლის ბაზიდან ოცი-ოდე სანტიმეტრით შიგნითაა შეწყველი. ბოლოა მდებარეობს აფსიდიანი სადგომი მისი აფსიდი კარგად იკითხება. ბაზილიკის კედლებზე გადახურვისა და თალის კვალი კარგად ირკვევა. ჩანს ამ სადგომის დასავლეთის კედლის კვადრატულად უნდა ყოფილიყო კარიც (გვიან, ეს დანგრეული კედელი ამოუშენებიათ და შიგ ვიპოვეთ ეკლესიის კარნიზის ქვის ფრაგმენტი). ამ მცირე სადგომის სამხრეთის კედელი დასავლეთით გრძელდება და გვიანდელ კონტრაფორსამდე მხოლოდ კვალი ჩანს. შემდეგ კი სამიოდე მეტრზე გრძელდება იმეათი სიფაქიზით გათლილი ქვით ნაგები კედელი. ასეთივე კედლის ნაშთია შერჩენილი მეორე კონტრაფორსის დასავლეთით, რომელიც ჩრდილოეთით უხვევს და ტაძრის კედელს უერთდება. სწორედ ამ დასავლეთ მონაკვეთშია შერჩენილი შესასვლელის ნაშთი. ყველა აღნიშნულ ფრაგმენტს თუ მთლიანობაში წარმოვიდგენთ, მივიღებთ, რომ ტაძრის ამ მხარეზე ერთიანი ნაწილი ჰქონია. სხვა საკითხია. შენობის ეს ნაწილი ღია იყო. თუ დახურული. არსებული ფრაგმენტების მიხედვით ისეთი შთაბეჭდილება რჩება, თითქოს მთელ სიგრძეზე ეს მინაშენი სამად იყო გაყოფილი. შუაში ღია თაღები იყო, აღმოსავლეთით— მცირე სამლოცველო და დასავლეთით—სანახევროდ დახურული სადგომი.

მინაშენი, როგორც ეტყობა, დაინგრა ტაძრის ძირითად კორპუსთან ერთად. აღდგენა მას არ შეეძებია.

ეკლესიის კარის წინ გათხრისას კიდევ აღმოჩნდა რომელიღაც ნაგებობის კვალი. სამწუხაროდ, იგი ძალიან დაზიანებულია (სურ. 56). მისი აღმოსავლეთის მონაკვეთი შედარებით უკეთ იკითხება. ამის მიხედვით ვფიქრობთ, რომ აქ უნდა მდგარიყო კარიბჭე მსგავსი განვითარებულ ფეოდალურ ხანაში გავრცელებული კარიბჭეებისა. შემდეგში ისიც დანგრეულა და ეს მხარე მთლიანად მოუცავს სამარხებს, რომელთა უმრავლესობას ქვაყუთები წარმოადგენდა.

ტაძრის დასავლეთის მხარის გათხრამ შედარებით ცოტა რამ მოგვცა. კარის საფეხურებად გამოყენებული იყო ეკლესიის კარნიზის საინტერესო ფრაგმენტები. შენობის ნაწილებიდან აქ მოულოდნელად დაგვხვდა კედლის ნაშთი. იგი მდებარეობს ტაძრის სამხრეთ-დასავლეთით. კედელი დაცილებულია ტაძრიდან

2.5 მეტრით და იწყება ბაზილიკის სამხრეთის ნაწილის გარეთა ხაზის გასწვრივ. კედლის წყობა ისეთია, როგორც მინაშენის პირველი ფენისა. როგორც ეტყობა, ბაზილიკას ამ მხარესაც ჰქონია მინაშენი, მაგრამ არაა თავდაპირველი.

ტაძრის ჩრდილოეთი მხარის გათხრამ სრულიად განსხვავებული სურათი მოგვცა. აქ გამოჩნდა მინაშენი, რომელიც მთელ სიგრძეზე გასდევდა ეკლესიას (სურ. 56). მას სწორკუთხა გეგმა ჰქონია და არ ჩანს იყო თუ არა სადმე კარი, გარდა ეკლესიასთან დამაკავშირებელისა: თუ სადმე კარი იყო იგი მხოლოდ დასავლეთით იქნებოდა, რადგან სამხრეთის კედელი თითქმის ერთ მეტრამდეა შერჩენილი და აქ არსად ჩანს კარის ნაშთი. ეს მინაშენი შედარებით ახალია. იგი ნაგებია რიყისქვით აქა-იქ ეკლესიის ფრაგმენტების გამოყენებით (კედელში ჩაშენებული იყო ტაძრის ძველი კარნიზის ნატეხებიც). ამ მინაშენს ეკლესიასთან აკავშირებდა კარი, რომელიც მოთავსებულია ბაზილიკის ჩრდილოეთ კედელში სამკვეთლოსთან ახლოს.

ტაძრის გარე მინაშენებიდან ყველაზე გვიანია ის ორ-ორი კონტრაფორსი, რომლებიც სამხრეთით და ჩრდილოეთით მდებარეობს (სურ. 55, 56, 57, 59, ტაბ. XXIX). მასიური პილონები თაღებით ებჯინება კედლებს. როგორც ეტყობა, მარიამ ღვთისმშობლის ოსტატს ისინი აუგია ბაზილიკის კამარებისა და თაღების გამბჯენი ძალების გასაწონასწორებლად.


კონტრაფორსების ქვედა ნაწილებში მცირედ გამოყენებულია სხვადასხვა ზომის თლილი ქვა (ალბათ ეკლესიის ნანგრევებიდან), ზემოთ კი მთლიანად აგურია. ამ პილონების სამხრეთ ფასადებზე აგურის წყობით რომბები ყოფილა გამოყვანილი, როგორც ეს მიღებული იყო XVII ს. აღმოსავლეთ საქართველოში.

ტაძრის გარეთა სახე ხასიათდება სამნავიანი ბაზილიკის ფორმებით. მაგრამ, სამწუხაროდ, ისეთ რადიკალურ გადაკეთებებთან ვაჭკვს საქმე, რომ თავდაპირველი სახე სამუდამოდ დაკარგულია (ტაბ. XXXVIII). შეიძლება განვაცხადოთ, რომ ფასადებზე თავდაპირველი მოპირკეთების ქვები მეტად მცირეა პირვანდელ ადგილზე. ძველი უკეთაა შენახული სამხრეთის შესასვლელს ირგვლივ. ამრიგად, აღდგენის დროს არქიტექტორმა არსებულ ნანგრევებზე ააგო მასები ფრაგმენტების გამოყენებით და აბრისის დაცვით. ამ შრავალაქერ გადაკეთებულ ფასადებს შემდეგი სახე აქვს:

აღმოსავლეთის ფასადი წარმოადგენს ერთიან სიბრტყეს (სურ. 61, ტაბ. XXXVIII). ბაზილიკის ცენტრალური ნაწილი მასადაა აწეული და ორქანობიანი სახურავით მთავრდება. გვერდის ნაწები კი თითო ქანობითაა გადახურული. სახურავებს მიჰყვება აგურის კბილანა კარნიზი. მასალის მხრივ ფასადის ქვედა ნაწილი გვერდის ნაწილის დონეზე ქვაა, ზემოთ კი—აგური. ამჟამად ფასადის მთავარ ღვეკრატულ ელემენტს წარმოადგენს ცენტრალური ნაწიის შუაზე მოთავსებული ჭვარი. იგი აგურისგანაა ამოყვანილი და მარტივი, სწორკუთხა მკლავები აქვს. მკლავების ქვედაკეობაზე ამოწეულია კვადრატული მასა. ფასადის ქვედა სიბრტყე თლილი კვით კი არის შემოსილი, მაგრამ ქვა პატარაა და რიგი არ არის დაცული. მისი დამუშავება და წყობა შორსაა იმ სილახათისაგან, რომელიც ახასიათებს ტაძრის პირვანდელ ფენას. შემოსვაში ძირითადად ნახმარია ქვიშაქვა და შირიმი. ფასადის ქვედა ნაწილში სამი სარკმელია განლაგებული. სამივეს მაღალი და ვიწრო პროპორციები აქვს. შუა მათგანი საკმაოდ დიდია, გვერდითები კი—პატარები. ფასადის მცირე მორთულობაც ამ ფაქტორებთანაა დაკავშირებული. ცენტრალური სარკმლის თავზე მცირე ზომის



სწორმკლავა ჭვარია აღმართული, ხოლო მარჯვნივ მდებარე სარკმლის ზემოთა წრეში ჩასმულია ტომკლავა ჭვარი.



0 1 2 3 4 5 6 7 8 1


სურ. 61. ეკლესია. აღმოსაულეთის ფასადი

ფასადის შემოსევაში თავდაპირველი ფენა არ ჩანს. როგორც ეტყობა, ფასადი რამდენიმეჯერ ყოფილა გადაწეობილი. პირვანდელი ქვები არ ჩანს, მაგრამ შემდეგი დროის ყველა წარწერიანი ქვა, სადაც ტაძრის აღდგენაზეა საუბარი (IX—X სს.) ჩადგმულია შემთხვევით ადგილას. სად იყო მანამდე ეს ქვები, არ ჩანს და თანაც ისეთი შთაბეჭდილება რჩება, რომ გვიანი დროის აღმდგენელმა ისტატმა, არც კი იცოდა ასომთავრულის კითხვა, რადგანაც ერთ-ერთი წარწერიანი ქვა თავდაღმაა ჩადგმული. ამით გარდა, ამ ფასადზე რამდენიმე ძველი და ახალი წარწერიანი ქვაა ჩასმული.

ეკლესიის სმხრეთის ფასადი ორი სიბრტყისაგან შედგება (სურ. 62. ტაბ. XXIX). მათში მთავარია ქვედა, რომელიც ბაზილიკის სამხრეთის ნაეის კედელს წარმოადგენს, ხოლო მეორე ცენტრალური ნაეის კედელი ზემოთაა, შიგნით. ორივე კედელი გრძელი, სწორკუთხა მოხაზულობისაა. ზედა უფრო მარტივია. მასზე განლაგებულია მხოლოდ ხუთი სარკმელი და ერთი კარი. სარკმლები ეიწრო და მაღალია თაღოვანი გადახურვით. კარი კი სარკმლებზე დაბალია და განიერი (ამ კარით შეიძლება მოხვდეთ აფსიდის კონქის ზედა სათავსოში).

ფასადის ქვედა ნაწილის მთლიან აღქმას ხელს უშლის მასიური ორი კონტრფორსი, რომლებიც განლაგებულია ცენტრის ორივე მხარეს, მაგრამ არასიმეტრიულად. ფასადის ზედა პორიზონტზე ხუთი სარკმელი მდებარეობს, ქვემოთ კი მხოლოდ შესასვლელია. სარკმლები თანაბარი ინტერვალითაა განლაგებული. მხოლოდ აღმოსაულეთის მონაკვეთია თავისუფალი, რადგან იქ მდებარე საღია-

კენე ნათდება აღმოსავლეთიდან. არსებული სარკმლები სწორკუთხა ფორმისაა. მათ შემოფარგლავს შედარებით უკეთ დამუშავებული ქვა. გვიან, ერთ-ერთი გადაკეთების დროს, აღმოსავლეთით ბოლოში მდებარე სარკმლის წინ მეორე სარკმელი დაუმატებიათ.



სურ. 62. ეკლესია. სამხრეთის ფასადი


აღმოსავლეთის ფასადის მსგავსად, ეს ფასადიც შემოსილია მცირე ზომის თლილი ქვით. ყველა ქვა არ არის ზუსტად ნათალი, ზოგჯერ მხოლოდ ფორმაა მოცემული, თითქოს ნახევარფაბრიკატიაო. ერთმანეთის გვერდით შეხვდებით ქვიშაქვას, შირიმსა და მომწუანო ფერის ქვას. ოსტატი წყობაში რიგების პორიზონტალობას მინიმალურად იცავს. აქა-იქ ნახმარია აგურიც.

ტაძარში შესასვლელი, როგორც აღვნიშნეთ, ამ ფასადის ერთადერთი ძველი დეტალია (ტაბ. XXXIX). ამჟამად შესასვლელში ორი ფენა ჩანს: ერთია ძველი, პირვანდელი შესასვლელი და მეორე XVII ს. ძველი შესასვლელი განიერი და მაღალი ყოფილა, რომლის არქიტრავის ზემოთ დიდი ზომის დია თალი იყო. კარგი პროპორციების ეს ლუნეტი გვიან ამოუვსიათ და შიგ ჩაუდგამთ ადრე სხვაგან არსებული X ს. წარწერიანი ორი ქვა და ახალი შეკეთების მაუწყებელი მხედრული წარწერიანი ქვაც. იმავე ადღგენის დროს დაუვიწროვებით შესასვლელი და ამოუშენებიათ ჩამოყარდნილი არქიტრავის ადგილიც. ახალი შესასვლელის თალი შეისრული ფორმისაა.

დასავლეთის ფასადის აბრისი აღმოსავლეთის მსგავსია (სურ. 63, ტაბ. XL), მაგრამ დამუშავების მხრივ მას ჩამოუვარდება. აქაც პირვანდელი ეკლესიის დენა მცირეა, ქვემოთ კუთხეებში ამის ზემოთ, თუ მეტი არაა კიდევ სამი ფენა მაინცაა. ფენებიდან პირველი ხუთიოდე მეტრის სიმაღლეზე გრძელდება და პორიზონტულ ხაზსა ჰქმნის. მეორე ფენა თითქმის უწყვეს გვერდის ნაების სახურავის დონემდე. მესამე კი მთლიანად მოიცავს ცენტრალური ნაგის აწეულ მკლავს.

სამივე ფენის შემოსვა მკვეთრად განსხვავდება ერთმანეთისაგან. ქვედა ფენა ძირითადად შემოსილია თლილი ქვის საკმაოდ დიდი კვადრებით. შემდეგი

ფენის ქვა პატარებია, ზედა პირი ისე კარგად არა აქვთ დამუშავებული და მოხაზულობაც ნებისმიერია. კონტრასტულად გამოიყურება დიდი ზომის სწორკუთხა ქვა, რომელიც აქა-იქაა ჩადგმული. მესამე უკანასკნელი ფენა, როგორც შიგნით, ისე გარეთ, მთლიანად ავურია.



0 2 4 6 8

სურ. 63. ეკლესია. დასავლეთის ფასადი

ფასადის მორთულობა მარტივია. ზემოთ, შუა ნაწის არეში, აღმოსავლეთის მსგავსად, დიდი ზომის სწორკუთხა ქვარია გამოსახული. გვერდითი ნაწილების სარკმლები მოურთავია. თვით შესასვლელის შემომფარგვლელი ქვა არაა იანადროული. გვერდებს მიჰყვება ორლილეიანი მოჩარჩოება. შესასვლელის გვერდები ზემოთკენ არათანაბრად ეიწროვდება. არქიტრავის ქვა გლუვზედაპირიანია. არქიტრავის ზემოთ მრავალგვერდა ქვანე რელიეფურად ქვარია გამოსახული.

ბაზილიკის მეოთხე—ჩრდილოეთის ფასადიც მასებით და საერთო მოხაზულობით სამხრეთის მსგავსია. დეტალებში კი მისგან განსხვავდება. შესამჩნევე განსხვავება შეაქვს სამხრეთის მსგავსი შესასვლელის არარსებობას. ის შესასვლელი, რომელიც აქ ყოფილა, მცირე ზომისა და მოურთავი იყო, ამიტომ საერთო კომპოზიციაში არცთუ მეტყველი იქნებოდა. სარკმლები აქაც ხუთია, მაგრამ აღმოსავლეთით მდებარე ორი განიერია, დანარჩენი კი—ვიწრო.

ფასადს არაერთგვაროვანი მორთულობა არა აქვს. ერთი ქვრის გამოსახულებიანი ქვა გვერდზეა დაწვენილი დასავლეთით მდებარე სარკმლის ქვეშ. იგი, ცხადია, უკანასკნელი გადაკეთების დროს აქ შემთხვევითაა მოხვედრილი. უფრო ქვემოთ ცხენია ხაზებში გამოსატული (ტაბ. XI.VII).

ამ მხარის კონტრაფორსები უფრო მეტადაა დაზიანებული, ვიდრე მოპირდაპირე მხარეს მდებარე.

ეკლესიას ახალი კრამიტის სახურავი აქვს. თავდაპირველად, საფიქრებელია, მას ლორთინის სახურავი ჰქონოდა. სამწუხაროდ, მისი ფრაგმენტიც არ შემგვხვდარია. ეკლესიის ირგვლივ მდებარე ტერიტორიის გაწმენდისას კი ბლომად იყო ბრტყელი კრამიტის ნატეხები. ერთ მათგანზე ასომთავრული ასოებია შერჩენილი.

ფასადების რადიკალურ გადაკეთებაზე მეტყველებს აგრეთვე შენობის ცოკოლიც. მეტ-ნაკლებად ცოკოლი გამოვლენილია აღმოსავლეთით. იგი სწორკუთხაა, მცირე და უსახო. იგი ერთ-ერთი გადაკეთების დროინდელია. ჩრდილოეთით ცოკოლი ორიოდ სანტიმეტრით დაბლაა და ბოლომდე არც გასდევს. დასავლეთის ფასადს მარჯვნივ, მცირე მონაკვეთზე, თითქმის შეუმჩნეველი გამოწვევა აქვს. სამხრეთით კი ცოკოლი ფაქტიურად არც კი არსებობს.

ხუროთმოძღვრულ-მხატვრული ანალიზი. ურბნისის ტაძარი, როგორც აღწერიდან ჩანს, ძლიერაა გადაკეთებული. შერჩენილი ნაწილებით კი ძნელია ნაგებობის თავდაპირველი სახის წარმოდგენა. განსაკუთრებით ჭირს მასების აღდგენა. არა ერთმა რადიკალურმა აღდგენა-რესტავრაციამ ტაძარს ისე უცვალა სახე, რომ ძირითადი ფენები ზოგან ან სულ გამქარაღია, ან მიმალული. ერთი რამ ცხადია, მას არ სწევია ვთქვათ, ხირსის ან წყაროსთავის ბედი და ბაზილიკიდან შემბათოვან ტაძარად არ ქცეულა, არამედ ბაზილიკა იყო და ბაზილიკად დარჩა. მოუხედავად მრავალი გადაკეთებისა, ნაწილების დაკარგვისა თუ მომატებისა, მისი ტიპი არ შეცვლილა. იგი საუკუნეების შემდეგაც რჩება დიდებული და იმპოზანტური.

თუ როგორი უხდა ყოფილიყო ურბნისის ბაზილიკა წარმოშობისას, ამაზე ამომწურავი პასუხი ვერ მოგვცა ვერც არქეოლოგიურმა გათხრებმა და ვერც ახალი ნაგებობისაგან შიდა კედლების გაწმენდამ.

ბაზილიკას განვიხილავთ შემდეგი თანამიმდევრობით:

1. სამნავიანი ბაზილიკისათვის დამახასიათებელ სივრცეს ტაძარში ჰქმნის სვეტების ოთხი წყვილი.

ტაძრის შიდა კედლების გაწმენდამ აშკარად გვიჩვენა, რომ სვეტების სამხრეთის რიგი ყველა ადგილზეა და ხელუხლებელია (ამ შემთხვევაში მხედველობაში არ არის მისაღები მცირე შეკეთებანი), ხოლო ჩრდილოეთის რიგიდან ორი სვეტი შეკეთებულია, ორი კი ძველია (სურ. 58, ტაბ. XLII). XVII ს. აღმდგენელ ოსტატს ახალი სვეტები ზუსტად ძველის ადგილზე აღუმართავს და ძველი ნაგებია ქვით, ახალი კი—აგურით.

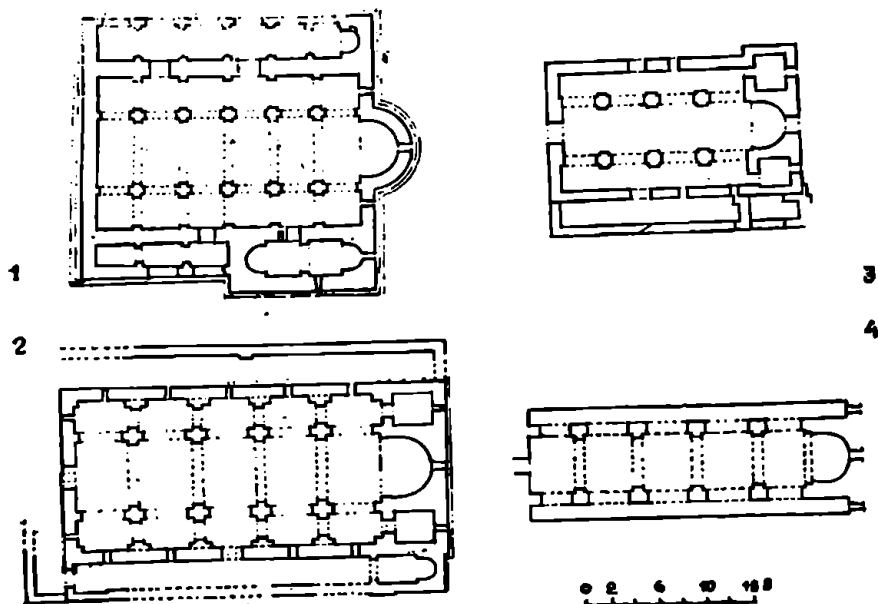
ურბნისის ბაზილიკა ოთხი წყვილი სვეტით (სურ. 56) ანალოგიებს პოპულარს მხოლოდ ადრეულ ბაზილიკებში (სურ. 64). ასეთებიდან შეიძლება დავასახელოთ კაწარეთის სამეზა<sup>26</sup> (ხაშმთან ახლოს) და ხირსა<sup>27</sup>. სამი წყვილი სვეტებიანი ბაზილიკებიდან შეიძლება დავასახელოთ ნატკარა<sup>27</sup>. ასეთივე უხდა

<sup>26</sup> Г. Н. Чубинашвили, Архитектура Кахетии, Тбилиси, 1959, გვ. 55—56.

<sup>27</sup> იქვე, გვ. 69—71.

<sup>28</sup> იქვე, გვ. 65—68.

ყოფილიყო აგრეთვე თბილისის ანჩისხატის ეკლესია<sup>2</sup>. ცნობილი ბაზილიკებიდან დანარჩენი ორი ან ერთი წვეილი სვეტებითაა და სხვა მხრივაც შორს დგანან განსახილავი ობიექტისაგან. უფრო მეტი სვეტებით საქართველოში მხოლოდ ერთი ეკლესიაა ცნობილი; ესაა განთქმული ბოლნისის სიონი, სადაც გამოყენებულია ხუთი წვეილი სვეტი.



სურ. 64. ბაზილიკების ტაბულა. 1. ბოლნისი, 2. ურბნისი, 3. ანჩისხატა, 4. ბირსა

ურბნისში სვეტის გეგმა ჭვარულია. ასეთივე ფორმის სვეტები გვხვდება ბოლნისსა და ნატკორაში. ნაშთების მიხედვით ისეთივე ფორმისა უნდა ყოფილიყო ანჩისხატშიც, ურბნისის სვეტის პილასტრები თანაბრად არაა გამოწვეული, არამედ გრძივ ღერძზე უფრო მეტადაა შევრილი. ამავე დროს, პილასტრები შესამჩნევადაა შევრილი. ასეთივე გადაწყვეტაა ბოლნისშიც, მხოლოდ თანაბარი შევრილებით. ნატკორაში კი შევრილების რელიეფურობა ნაკლებად შეიმჩნევა, მთლიანად სვეტი კი მასიურის შთაბეჭდილებას ტოვებს. ზემოთ აღნიშნული სხვა ძეგლებიდან კაწარეთს მოგრძო გეგმის სწორკუთხა სვეტი აქვს, ასეთივეა კონდოლიც<sup>3</sup>, რომელსაც გ. ჩუბინაშვილი VI ს. დასაწყისით ათარი-

<sup>2</sup> ანჩისხატის ეკლესიას აშენებდა XVIII ს. აგებული ორი წვეილი კოლონა აქვს, მაგრამ 1959—1960 წლებში ჩატარებულმა გათხრებმა გამოავლინა სამი წვეილი სვეტის ბაზები.

<sup>3</sup> Г. Н. Чубинашвили, Архитектура, Кавказ, გვ. 68.

ლებს. ხირსაში პილასტრი მხოლოდ ცენტრალური ნაეისკენაა (თუმცა ორი გრძივი შევირლივ პილასტრივით იკითხება). ასეთივე ფორმას იმეორებს, ცოტა მოგვიანებით აგებული, ურიათუბანი<sup>40</sup>, ბოდბე<sup>41</sup> და ზოგიერთი სხვა.

სვეტების პირდაპირ გვერდითი ნაეების კედლებზე პილასტრები, გარდა ბოლნისისა, არ გვხვდება, ასეთი მდგომარეობაა არა მარტო ზემოჩამოთვლილ ძეგლებში, არამედ საერთოდ ადრეფეოდალური ხანის სამნავიან ბაზილიკებში. ურბნისშიც ასევე იყო. ამჟამად ეს ადგილები მოკავებული აქვს XVII ს. ორ-საფეხურიან პილასტრებს.

2. სვეტების ბაზისები ურბნისში მარტივია, კუბურ მასას წარმოადგენს. ეს მასები პილასტრების სიგანეზეა და სრულიად სადაა ყოველგვარი პროფილირების გარეშე. ასეთი გადაწყვეტის უშუალო ანალოგია არ შერჩენილა, მაგრამ ბოლნისში ვხვდებით მცირედ მსგავს მაგალითს. ასეთად მიგვაჩნია ჩრდილოეთ სტრას პილასტრები, სადაც კუბურ მასაზე აღმართულია ნახევარკოლონები და უფრო რთული პროფილის მქონე პილასტრები. თუ ბოლნისის მალაშხატე-რული გემოვნების მქონე ოსტატი არ მოერიდა ასეთ შეუსაბამო კომპოზიციას, არც ურბნისშია გასაკვირი. თუმცა, უნდა ითქვას, რომ ურბნისში ბაზისები ისეა შეხამებული სვეტთან, რომ კომპოზიცია კარგ შთაბეჭდილებას ტოვებს. ბოლნისში პილასტრის კუბურ ბაზისზე გავლებული ორნამენტოვანი არშია კონტრასტს ანელებს.

ურბნისის სვეტების კაპიტელები რთული პროფილისაა, მაგრამ ყოველგვარ ჩუქურთმისა და რელიეფების გარეშე (სურ. 60). იმ ეპოქის ბაზილიკებიდან შიგნით მხოლოდ ბოლნისისა<sup>42</sup> და ხაშმს<sup>43</sup> აქვს რელიეფით დამუშავებული კაპიტელები, ისიც ყველგან არა, არამედ აფსიდის კუთხეებში. სხვა ძეგლებზე, სადაც კი ამის დანახვა შეიძლება, მარტივია. ურბნისში სვეტის თავები სხვა ძეგლებთან შედარებით რთული პროფილითაა. იგი საერთო გადაწყვეტით პრინციპულ მსგავსებას პოულობს ბოლნისის სვეტების ბაზისების დამუშავებასთან.

3. ურბნისის ტაძრის აღმოსავლეთის მხარე სამნაწილიანია (სურ. 56). შუაში საკურთხევლის აფსიდი, გვერდებზე კი—თითო სადგომი. მთლიანად კი გარეთა ოთხკუთხედშია ჩასმული. ამ ტიპის ბაზილიკების დიდი უმრავლესობა შვერილი აფსიდის გარეშეა, გარედან სწორკუთხაა. გამოჩაღისის შეადგენს მხოლოდ ბოლნისი.

ურბნისის აფსიდი გადაკეთებულია, და როგორც ეტყობა, არა ერთხელ. ასალ მოპირკეთებას ძველი წაუშლია, ამიტომ თავდაპირველი მოხაზულობა არ იკითხება. მაგრამ, თუ მივიღებთ მხედველობაში აფსიდის ახლანდელ მოხაზულობას, შეიძლება დავუშვათ, რომ მას დასაწყისში ნალისებრი ფორმა ჰქონდა. ნაწილობრივ ეს ემჩნევა კიდევაც აფსიდის მარჯვენა მხარეს.

საკურთხევლის აფსიდისა და მის გვერდით პასტოფორიების არსებობაზე და, საერთოდ, საკურთხევლიან ევოლუციის საკითხზე ვერცლად მსჯელობს აკად. გ. ჩუბინაშვილი ბოლნისისადმი მიძღვნილ მონოგრაფიაში. ელინისტური სამყაროსა და წინა აზიის ქვეყნების ადრეული სამნავიანი ბაზილიკების განხილვის

<sup>40</sup> Г. Н. Чубинашвили, Архитектура Кахетии, გვ. 81.

<sup>41</sup> იქვე, გვ. 84.

<sup>42</sup> Г. Н. Чубинашвили, Болнися, ტაბ. I, II.

<sup>43</sup> Г. Н. Чубинашвили, Арх. Кахетии, გვ. 59, ტაბ. 18.

შემდეგ იგი აკეთებს შემდეგ დასკვნას: „Ито касается храмов Грузии и Армении, то выделение этих доковых помещений замечается сравнительно рано, но стойким и обязательным делается только в VI веке. Из крупных базилик примыкающей к Болнисскому Спону группы, только в Шкарастани можно предполагать, что была одна выступавшая наружу абсида без пастофорий. Но всех же остальных пастофории на лицо и хорошо учтены во всей архитектурной композиции“<sup>44</sup>.

ურბნისში სამნაწილიანი საკურთხეველი სრულიად ჩამოყალიბებული საბისაა. ამდენად, ურბნისი, ევოლუციის ლოგიკას თუ მიყვებით, შეიძლება თანამედროვე ან ბოლნისის უშუალოდ მომდევნო ძეგლად მივიჩნიოთ. ამითაც იგი თავსდება V—VI საუკუნეთა მიჯნაზე.

აღრეფეოდალური ხანის ბაზილიკებიდან სამნაწილიანი საკურთხეველი აქვს VI ს. დასაწყისში აგებულ ანჩისხატის ეკლესიას და იმავე საუკუნის მეორე ნახევრის ურიათუბანს (ასეა ბოდბეშიც, მაგრამ აქ შეიძლება სხვა მიზეზებიც იყოს). ურბნისის თანამედროვე დიდი ზომის ბაზილიკებიდან კაწარეთის სამებას, ხირსას, ნატკორას და კონდოლს თითქოს სამნაწილიანი საკურთხეველი აქვს, მაგრამ სინამდვილეში აფსიდის გვერდებზე პასტოფორიები კი არ არის, ე. ი. ცალკე გამოყოფილი სათავსო კი არ არის, არამედ ღია უბეები. ამ ძეგლებში საკურთხეველი ვარდან ერთ მთლიან სწორკუთხედშია ჩასმული, შიგნიდან კი გვერდითი ნაეების გაგრძელებაზე იქმნება უბეები.

4. ურბნისში შემსვლელი მაშინვე იგრძნობს სამნაწილიანი ბაზილიკის დიდ, ხალვათ სივრცეს (ტაბ. XL1). ამის მიზეზი არის შიდა სივრცის კარგი პროპორციები. მართალია, მთლიან პარამონიას ხელს უშლის ცენტრალური ნაეის გვიანი ამალება, მაგრამ ქვედა ნაწილების შეფარდება მაინც დამაკმაყოფილებელია. აქ ვგულისხმობთ ბაზილიკის შიდა მთლიანი (ე. ი. სამივე ნაეის) სივანის შეფარდებას სივრცესთან (აფსიდამდე). ურბნისში ეს შეფარდებაა: 1:1,9 (25×12,8 მ). იმავე ჩგუფის სხვა ეკლესიებს თუ ავიღებთ, ასეთი მდგომარეობაა: ბოლნისი—1:1,6 (21,5×13,5 მ). ასეთივე შეფარდებაა ანჩისხატშიც (16×10 მ). კაწარეთის სამება—1:1,7 (19,5×11,3 მ), ხირსა—1:2,5 (25×10 მ), კონდოლი 1:1,8 (14×7,8 მ). ნატკორა 1:1,8 (16,5×9,3 მ). როგორც ვხედავთ, აქ ყველაზე კარგი შეფარდება ურბნისშია. ფაქტიურად სივანე სივრცეში თითქმის ორჯერ ეტევა. ბოლნისში კი თითქმის ერთნახევარია. ყველაზე დიდი განსხვავება სივრცე-სივანეთა შეფარდებაში გვხვდება ხირსაში, სადაც სივანე სივრცეში ორნახევარჯერ ეტევა (სურ. 64).

როგორც აღრეც აღვნიშნეთ, ურბნისი მიეკუთვნება საქართველოში ყველაზე დიდ ბაზილიკათა ჩგუფს. მისი სივრცე თითქმის 32 მ აღწევს, მაშინ, როდესაც დანარჩენი ბაზილიკებიდან ყველაზე დიდი ხირსის სივრცე 31 მ-დეა. შემდეგ მათ მოსდევთ ბოლნისი (შეერილი აფსიდით 27,5 მ), კაწარეთის სამება (25,8 მ) და სხვ.

ბაზილიკა საერთოდ და კერძოდ მისი გრძელი სახე საქართველოში, როგორც ამაზე გ. ჩუბინაშვილი აღნიშნავს, შემოტანილია და ნელ-ნელა ვრცელდებოდა. ამ საკითხზე იგი კახეთის ძეგლების განხილვისას წერს: „Базилик этой эпохи представляет собой относительно длинные, достаточно высокие и освещенные постройки. Ясно видно, как это явление увеличилось, удли-

<sup>44</sup> Г. Н. Чубинашвили, Болнис, გვ. 126.

нения здания сознательно культивировалось; видно, что оно было определено поставлено себе задачей при постройке: ибо сама архитектурная форма стала впервые известна зодчим. Это вылилось с наибольшей рельефностью именно в постройках У начала VI века<sup>45</sup>.

5. ურბნისში ნაგების გადახურვის საკითხის გადასაწყვეტად ხელმოსაქიდი თითქმის არაფერი გვაქვს. სამივე ნავის გადახურვა XVII ს. აღდგენას მიეკუთვნება, ამიტომ გადაჭრით თქმა იმისა, თუ როგორი იყო იგი შეუძლებელია. თუ მისი ეპოქის ბაზილიკებს მიემართავთ, სახარბიელო მდგომარეობა არც აქა გვაქვს. ბოლნისის ტაძრის კამარებიც XVII ს. შეკეთების შედეგია, ხირსა გუმბათოვანი ეკლესიადაა გადაკეთებული, ანჩისხატიც გადაკეთებულია, მაგრამ ძეგლის გაწმენდის შემდეგ თითქოს დგინდება, რომ შუბლი მაღალი ჰქონია, გვერდის ნაგები კი ჰრილში წრის მეოთხედია. კაწარეთის სამების კონქის მაღალი შუბლი გ. ჩუბინაშვილს თავდაპირველად მიაჩნია<sup>46</sup>.

ურბნისში ერთი დეტალი ექვს იწვევს. ეს არის კარი, მოთავსებული სამხრეთის ნავის ბოლოს, მაღლა, თითქმის კამარის კენჭს (სურ. 57). თუ კარი თავდაპირველია, მაშინ ცხადია იგი მიემართებოდა კონქსზედა სათავსოში. მაგრამ ასეთი გადაწყვეტის ანალოგიები არამცთუ ბაზილიკებში, არამედ საერთოდ არ დაგვაჩნია ადრეფეოდალურ ძეგლებში. იგი შეიძლება გვიახი გადაკეთების შედეგი იყოს.

როგორც ვხედავთ, ურბნისის ბაზილიკის გადახურვის ფორმის განსასაზღვრავად არც მყარი მონაცემები გვაქვს და არც ანალოგიები იძლევა ხელმოსაქიდ მასალას.

ბოლნისის ტაძრის კამარებისა და გადახურვის საკითხი გ. ჩუბინაშვილს ურთიერ დაკავშირებით აქვს გადაჭრილი. მას მიაჩნია, რომ სამნავიანი ბაზილიკა გადახურული იყო ორქაწიანი სახურავით და შიგნით კამარები ერთიან ღორმებს ჰქმნიდა ცენტრალური ნავის აწვევის გარეშე<sup>47</sup>.

მსგავსი გადაწყვეტა შესაძლოა ურბნისშიაც ყოფილიყო, მაგრამ ინტერიერის კომპოზიცია, თაღებისა და კედლების პროპორციები თითქოს თხოულობს ცენტრალური ნავის ამაღლებას. ცილინდრული კამარა შესაძლოა ისე მაღლა არ იყო, როგორც რესტავრატორმა არქიტექტორმა გააკეთა, მაგრამ მის ნახევარზე მაინც უნდა ყოფილიყო.

6. ურბნისის შიდა სივრცის თავდაპირველი განათების საკითხის გადაჭრაც ძნელდება ძეგლზე ობიექტური მონაცემების სიმცირის გამო. საკუროთხევლის აფსიდის ერთი ფანჯარა ძველის ადგილზეა, მაგრამ ფორმები გვიანი აქვს (სურ. 57). დასავლეთის სამი სარკმელი გვიანდელია. (სურ. 59). მაგრამ მოსალოდნელია, რომ სამი სარკმელი ყოფილიყო თავიდანვე, ე. ი. ყოველ ნავში თითო.

განსხვავებული მდგომარეობაა გვერდის ნაგებში. ამჟამად თითოეულ მონაკვეთში თითო სარკმელია. ეს ხუთ-ხუთი სარკმელი ერთნაირადაა გადაწყვეტილი (სურ. 56). სარკმლები განლაგებულია მონაკვეთების ცენტრებში ერთ დონეზე. ერთი შეხედვით თითქოს ყველას ერთნაირი გადაწყვეტა აქვს, მაგრამ სწინამდელიეში განსხვავებულია. სამხრეთის ხუთივე სარკმელი სწორკუთხა მოყვანილობისაა და მოპირდაპირე გვერდები პარალელური აქვს. ასეთივე გა-

<sup>45</sup> Г. Н. Чубинашвили, Арх. Кавказ, гл. 135.

<sup>46</sup> იქვე, გვ. 63.

<sup>47</sup> Г. Н. Чубинашвили, Бюллетенский Свод, гл. 148—149.



დაწყვეტისაა ჩრდილოეთი კედლის წინა ორი სარკმელი. დასავლეთ მონაკვეთში მდებარე სამი სარკმელი გარეთევენ ეიწროვდება (ზედა და ქვედა ხაზები კი პარალელური).

პარალელურგვერდებიანი სარკმლები დამახასიათებელია ადრეული ხანისათვის. კერძოდ, იგი გვხვდება V—VI სს. ნაგებობებში. მომდევნო ეპოქაში მას არ იყენებენ. ასეთ გადაწყვეტას ადგილი ჰქონდა ბოლნისის ტაძარში. ნაგებობის მრავალი გადაკეთების შემდეგ იგი შერჩა მხოლოდ ტაძრის სანათლაეში. ასეთია მისი აღმოსავლეთის ფანჯარა<sup>46</sup>. მსგავსივე გადაწყვეტაა ანჩისხატის ფანჯრებშიც. ანალოგიურ ფანჯრებს სულ მცირე შევიწროებით ვხვდებით ბოლნის-ქაფანაქჩის სამნაიან ბაზილიკაშიც<sup>47</sup>.

ურბნისის გვერდის ნაგების განსახილავი ფანჯრები აქა-იქ ატარებს შეკეთების ნიშნებს, მაგრამ ფორმით, როგორც ზემოთაც აღვნიშნეთ, ძველია. ამდენად, იგი შეიძლება მივიჩნიოთ თავდაპირველი ტაძრის ნაწილად.

ურბნისის ის ფანჯრები, რომლებიც თავდაპირველად მივიჩნიეთ ან ისინი, რომლებიც გადაკეთებულაა, მაგრამ ძველის ადგილზეა, გვაძლევენ უფლებას ვთქვათ, რომ ავტორს კარგად ჰქონია განათების საკითხი გადაწყვეტილი. სინათლე ზომიერი უნდა ყოფილიყო.

ერთხელ კიდევ უნდა აღვნიშნოთ, რომ ასეთი ზომიერი განათება ხელს შეუწყობდა იმ პრაპორციების აღქმას, რომელიც არქიტექტორს შეუქმნია.

ურბნისში ცენტრალური ნავის სიგანე ორჯერ აღემატება გვერდითი ნაგებისას (6.0:3.0 მ). შეფარდებაც ასეთია და ზომებიც იგივე მეორდება ბოლნისშიც. სხვა იმ დროის ბაზილიკებში ასეთი კარგი შეფარდება არ არის (სურ. 64). მაგალითად, კონდოლში გვერდის ნავი თითქმის ორნახევარჯერ ეტევა ცენტრალურ ნავში. დაახლოებით ასეთივე მდგომარეობა უნდა ყოფილიყო ანჩისხატში. ყველაზე მეტი შეუსაბამობაა ხირსაში. აქ ცენტრალური ნავი სამნახევარჯერ აღემატება გვერდის ნავებს (5,2:1,4 მ).

სამწუხაროდ, აღნიშნული ჩვეულის ყველა ძეგლის გადახურვა შეცვლილია მეტ-ნაკლებად, ამიტომ თავდაპირველი სიმაღლის ზუსტი დადგენა არ ხერხდება. იმავე მიზეზით ვერ დავადგენთ სიგრძისა და სიგანის შეფარდებას სიმაღლესთან.

7. ბაზილიკის ინტერიერის აღქმაში დიდი როლი ენიჭება კარების განლაგებას. ბაზილიკა თავისი ტიპით გრძელი ნაგებობაა, მისი დანახვა, მისი დათვალიერება უნდა ხდებოდეს სიგრძეზე. ამიტომაც, ეს იქნება ხმელთაშუა ზღვის აუზში მდებარე ქვეყნების თუ წინააზიის ბაზილიკებში, მთავარი შესასვლელი მოწყობილია დასავლეთით.

განსახილავი ჩვეულის ქართულ ბაზილიკებში ამ მხრივ არაა ერთიანობა. მაგალითად ბოლნისში კარები მოწყობილია სამხრეთით და ჩრდილოეთით. ანჩისხატში—სამხრეთით, დასავლეთით და ჩრდილოეთით, კაწარეთში—დასავლეთით და სამხრეთით, ასევეა კონდოლშიც, ხოლო ხირსაში მხოლოდ დასავლეთითაა (სურ. 64). ამ ძეგლებში, როგორც ვნახეთ, კარი დასავლეთით ბოლნისის გარდა ყველას აქვს. როგორც ქართული ძეგლებისთვისაა დამახასიათებელი.

<sup>46</sup> გ. ნ. Чубинашвили, Болнис, სურ. 1.

<sup>47</sup> ი. გ. ჩუბინაშვილი, ქართული ხელოვნების ისტორია, ტ. I, სურ. 53—56; გ. ნ. Чубинашвили, Церковь близ сел. Болнис-Капанакчи, Христ. Восток, т. V, 1916; პ. ზაქარაია, ბოლნისი და წულღულაშენი, 1953, სურ. 7—10, ტაბ. X.

ბელი, სამხრეთის კარი ხირსას გამოკლებით ყველგან გვხვდება. მაგრამ მთავარი მინც დასავლეთის კარია და არა სამხრეთისა. ბოლნისის გამოხატვის შემთხვევას გ. ჩუბინაშვილი ცალკე იხილავს და დაასკვნის: „Вместо подчеркнутой продольной оси здания он стремится в данном по природе своих форм здании затушевать, скрасить это восприятие продольности и по возможности разными средствами... содействовать симультанному восприятию всего пространства. Другими словами здесь подсознательная борьба двух различных тенденций своей национальности, традиционно развивающейся еще формы центрального просторного восприятия, так сказать пространства с центральной вертикальной осью, и чуждой и чуждой по пропагандируемой... церкви“<sup>80</sup>.

ურბნისის ბაზილიკაში ამჟამად მოქმედია დასავლეთისა და სამხრეთის კარი, ხოლო ჩრდილოეთის კარი ამოქოლილია (მისი ამოშენება აგურის ზომებისა და წყობის მიხედვით 1668 წლის რესტავრაციას უნდა მიეკუთვნებოდეს). ამ კარებიდან სამხრეთის კარი ყველა ნიშნებით თავდაპირველია (სურ. 58, 62, ტაბ. XXXIX). ასევე უნდა იყოს ჩრდილოეთის კარი ხოლო დასავლეთის კარი გადაკეთებულია (სურ. 59, 63, ტაბ. XL)

მხედველობაშია მისაღები ის გარემოება, რომ ურბნისის ტაძრის დასავლეთის კედელი თითქმის ძირამდე ყოფილა დაქცეული და მისი აღდგენილი ქვედა ნაწილი X ს. ეკუთვნის. აქ თუ მანამდე კარი იყო იგი, ცხადია, სხვა ფორმისა იქნებოდა (დაახლოებით სამხრეთის კარის მსგავსი). თუ კარი არ იყო, მას X საუკუნის ოსტატი მინც გააკეთებდა, რადგანაც მის დროს ასეთი დიდი შენობა დასავლეთის შესასვლელის გარეშე წარმოუდგენელი იყო.

ურბნისის დასავლეთის მხარეს შესასვლელი იყო თუ არა, ეს საკითხი ვერაფერობით საბოლოოდ ვერ წყდება ფაქტობრივი მონაცემების უქონლობის გამო. ქველი შესასვლელის კვალიც სამწუხაროდ არ აღმოჩნდა გათხრებისა და კედლების გაწმენდის შედეგად. აქ შეიძლება გამოვიყენოთ მხოლოდ ლოგიკური დასკვნები: კერძოდ, ბოლნისში, თუ დასავლეთით კარი არ იყო, სამაგიეროდ სამხრეთთან ერთად ჩრდილოეთით ორი დიდი ზომის კარია. ამდენად, აქ ეკლესიას თავისთავად სამყოფი შესასვლელი ჰქონდა; მლოცველთა შესვლა და გამოსვლა შეუფერხებლად მოხდებოდა. ასეთივე მდგომარეობა ვერ იქნებოდა ურბნისში. მართალია, აქ სამხრეთის შესასვლელი დიდია, მაგრამ არც ისეთი, რომ იგი საკმარისი იყო ეკლესიის ნორმალური დატვირთვა-განტვირთვისათვის. ჩრდილოეთის კარი ისეთი პატარაა, რომ იგი ვარჯთა სივრცესთან მკაფიურ-შერბეულ არც იქნებოდა. იგი შეიძლება მკაფიურ-შერბეული ყოფილიყო მხოლოდ ეკლესიის ჩრდილოეთით მდებარე სადგომთან. ყოველივე აქედან გამომდინარე ჩვენ ვუშვებთ, რომ ურბნისის ჰქონდა დასავლეთითაც შემოსასვლელი (აქვე, ისიც შეიძლება დავსძინოთ, რომ ურბნისის ბაზილიკის შიდა ფართი აღემატება ბოლნისისას).

ბოლნისში დასავლეთით კარი რომ არ არის დატანებული, ამას გ. ჩუბინაშვილი არქიტექტორის ადგილობრივი ტრადიციითა და ცენტრალური კომპოზიციისაკენ მიდრეკილებით ხსნის, რაც სწორია. მსგავსი მდგომარეობა არ უნდა ყოფილიყო ურბნისში. ურბნისის ბაზილიკის შიდა პროპორციები, მისი სვეტე-

<sup>80</sup> Г. Н. Чубинашвили, Болнис, გვ. 143—144.

ბის რიგით, უფრო ბაზილიკურია. ვიდრე ბოლნისის. თანაც, ბოლნისში ოსტატი შემსვლელზე არა მარტო შესასვლელების ორიენტაციით ახდენს ზემოქმედებას, არამედ თვით სიგრძე-სიგანის შეფარდებითაც; ბოლნისი უფრო მოკლე და განიერია, ვიდრე ურბნისი, რათაც ბოლნისის ოსტატმა სივრცე ისედაც დაუხანლოვა ცენტრალურ გადაწყვეტას. ვიმეორებთ, ურბნისის ბაზილიკის ავტორს გვერდის კარებიდან მომსვლელის შეყვანით კომპოზიციის ორად გაყოფა და სივრცის დამოკლება მიზნად არ ჰქონია. მას კომპოზიციის აღქმა ძირითადად დასავეთიდან სურდა.

8. ურბნისის ბაზილიკის ინტერიერში შესამჩნევი როლი ენიჭებოდა თაღის ნალისებრ ფორმას, როგორც აღწერილად ვნახეთ, ურბნისის ბაზილიკა მრავალჯერაა რესტავირებული, ამიტომ თავდაპირველი ფორმები ბევრგანაა დაკარგული. შერჩენილი ძველი ნაწილების მიხედვით შეიძლება დავასკვნათ, რომ სურათმოდეარს სადაც კი თაღი ესაჭიროებოდა, იქ ყველგან ნალისებრ ფორმას გამოიყენებდა. ამჟამად ინტერიერში თვალში გვეცემათ სვეტების სიგრძეზე წაერთებელი თაღების ნალისებრი ფორმა (სურ. 58, 60).

სამხრეთის მხარეს ნალისებრი თაღი შერჩენილია მთლიანად გარდა დასაველეთის უკანასკნელისა, სადაც ნახევარი განახლებულია. ჩრდილოეთი რიგი აღდგენილია დასაველეთიდან მეორე თაღის გარდა.

სამეცნიერო ლიტერატურაში ცნობილია ნალისებრი თაღის გენეზისი და მისი გავრცელების დიაპაზონი<sup>11</sup>. საქართველოში მას იყენებდნენ IV—X საუკუნეებში, მაგრამ განსაკუთრებით მიმართავენ V—VI საუკუნეებში. ასეთი ძეგლები ათეულობით მოგვეპოვება მაშინდელ საქართველოში. უფრო მეტად კი ქართლსა და კახეთში. ურბნისის ჭგუფიდან და იმ ეპოქის სხვა სახის ბაზილიკებშიც ყველგანაა გამოყენებული ნალისებრი თაღები. მაგალითად, მას ვხვდეთ ბოლნისში, ანჩისხატში, კაწარეთში, ხირსაში, კონდოლში, ნატკორაში, თელავში, ურიათებანსა და სხვაგან. განსაკუთრებით დეკორატიულად იყო გამოყენებული წყაროსთავის ტაძარში<sup>12</sup>.

თაღის სამი ფორმიდან, რომელიც გავრცელებული იყო შუასაუკუნეების საქართველოში, მეტი დეკორატიულობით ხასიათდება ნალისებრი ფორმა. მაგრამ აქაც ყოველთვის არ არის ერთნაირობა. საჭირო იყო თაღის ნალისებრი მოხაზულობის პროპორციების მოძებნა და მისი შეფარდება დანარჩენ ფორმებთან.

9. ურბნისის კარ-ფანჯრებზე ნალისებრი თაღები, გარდა სამხრეთის შემოსასვლელისა არაა შერჩენილი. აქ კი იგი კარგი პროპორციებით ყოფილა გამოყენებული (სურ. 62). შესასვლელის მაღალ ხერგულს ლუნეტი ამთავრებდა (ლუნეტი ამოვსებულია და კარი დავიწროებული XVII ს. აღდგენის დროს).

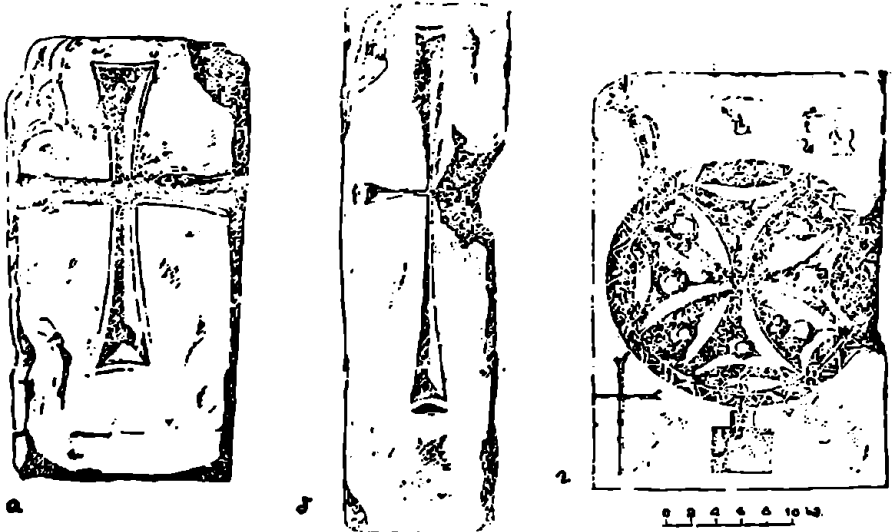
ურბნისის ჭგუფის ძეგლებისათვის დამახასიათებელია ღია ლუნეტი შესასვლელის თავზე. მას ვხვდებით ბოლნისში. მისი ჩრდილოეთის ორივე შემოსასვლელს ლუნეტი ამთავრებს. ასევე მაღალი და განიერი შესასვლელი ლუნეტით გამოჩნდა ანჩისხატში გაწმენდის შემდეგ. აქვე უნდა დავსძინოთ, რომ აუცილებელი არ იყო ლუნეტი ყოფილიყო გამოყენებული ერთი და იმავე ტაძრის ყველა შესასვლელში. მაგალითად ბოლნისსა და ანჩისხატში სამხრეთის შესასვლელ-

<sup>11</sup> Г. Н. Чубинашвили. Боиниси, გვ. 134—136.

<sup>12</sup> Е. Тамашвили. Цкаростави, МАК, вып. XII, М., 1909, გვ. 44—51, ტაბ. IX.

ები არქიტრავითაა გადახურული. ამდენად, ურბნისში შესაძლოა დასაველეთის შესასველელს ლუნეტი არც ჰქონოდა.

10. ურბნისში, ისე როგორც იმ დროის ნაგებობებში, გაფორმების საკითხი ჯერ კიდევ ვერ იღვა სათანადო სიმაღლეზე. საერთოდ, ჯერ კიდევ ხუროთმოძღვართა წინაშე პირველ პლანზე არ იყო შენობის მორთვის საკითხი. მიუხედავად ამისა, ურბნისის ხუროთმოძღვარს მაინც აქვს ცალკეული აქცენტები. ასეთებიდან აღინიშნება პირველ ყოვლისა ინტერიერში კაპიტელები. სვეტებისა და აფსიდის კუთხის კაპიტელები ერთნაირი ფორმისაა (სურ. 57, 58). ისინი მხოლოდ პროფილირებულია ყოველგვარი ორნამენტისა და რელიეფის გარეშე. ამ ჯგუფის ცნობილი ძეგლებიდან ბოლნისის კაპიტელების დიდი ნაწილია მორთული ჩუქურთმითა და რელიეფებით და კაწარეთის სამებაშია რამდენიმე რელიეფიანი კაპიტელი<sup>44</sup>. დანარჩენ ტაძრებში კაპიტელები პროფილირებულია სხვადასხვა სახით. ურბნისის კაპიტელებისათვის ანალოგია არ გვეპოვება.



სურ. 65. ეკლესიის ინტერიერი. ჯვრების გამოსახულება

ურბნისის ხუროთმოძღვარი განსაკუთრებული სიფაქიზით ანაწილებს ჯვრებს. ისინი, გარდა ერთისა, განლაგებულია პილასტრებზე დაახლოებით ადამიანის სიმაღლეზე (სურ. 58). ჯვარი სხვადასხვა ზომითაა ამოკვეთილი, მაგრამ ყველა ისეა, რომ თვალში არ გეცემათ.

თითო ჯვარი გამოსახულია საკურთხეველთან მდებარე პილასტრებზე დასაველეთით (სურ. 65). თითო ჯვარი ყოფილა ჩრდილოეთი რიგის სვეტებზე. ამათგან სამი ჯვარი იყურება ეკლესიის შიგნით ხოლო მეოთხე მდებარეობს საკუ-

<sup>43</sup> Г. Н. Чубинашвили, Болниси, გვ. 191.

<sup>44</sup> მისივე, Арх. Кахети, გვ. 64, ტაბ. 18.

რთხვევლთან ახლოს მდგარი სვეტის დასავლეთის პილასტრზე. სხვებისგან განსხვავებით ამ ჭვარს წარწერაც ჰქონია. ეს ჭვარი სხვებზე მაღლაა, დანარჩენი კი 120—120 სმ სიმაღლეზეა.

სვეტებზე წარწერიანი, თუ უწარწერო ჭვრების გამოსახვას გ. ჩუბინაშვილი ხსნის ადგილის გაპიროვნებით<sup>55</sup>. ტაძრის აგების მონაწილეთ ექნებოდათ წირვის დროს მიჩენილი ადგილი. ეს ჭვრები ბოლნისში განლაგებულია ჩრდილოეთის სვეტებზე, ხოლო ურბნისში სამხრეთის რიგზე. ეს გასაავებიცაა, რადგანაც პირველში მთავარი შესასვლელი ჩრდილოეთითაა, ხოლო მეორეგან — სამხრეთით.

ურბნისის ყველა ჭვარი თავდაპირველია. ორი მათგანი ე. წ. ბოლნური ჭვრის სახესხვაობაა. ერთი მათგანი მარტივია, მეორე კი — რთული. შედარებით კარგადაა შენახული საკურთხეველთან ჩრდილოეთ პილასტრის ჭვარი (სურ. 65). ეს ტოლმკლავა ჭვარი მედალიონშია ჩასმული და მთლიანად სწორკუთხა საფეხურიან კვარცხლბეკზეა შემდგარი<sup>56</sup>. გარეთა ორ კონცენტრულ წრეს შორის სამკუთხა კვეთა ზიგ-ზაგს ჰქმნის. ჭვრის მკლავებისა და მათ შუა არეების ცენტრებში მცირე კოპებია ჩასმული, რაც თავისთავად ძვირფასი ქვების იმიტაციას წარმოადგენს. რაც შეეხება საერთოდ მედალიონში ჩასმულ ტოლმკლავა ჭვრებს, ისინი კონსტანტინეს აღმოსავლეთზე გამარჯვების ჭვრის მიბაძვას წარმოადგენენ. ურბნისის ჭვრის ანალოგიებს ვხვდებით ქვემო ქართლის V—VI სს. ბრავალ ტაძარსა და სტელაზე. გამოცემული ძეგლებიდან მისთვის ანალოგიები მოიპოვება, პირველ ყოვლისა, თვით ბოლნისის სიონში<sup>57</sup>.

ურბნისის მეორე ბოლნური ჭვარი სამხრეთის რიგის წინა სვეტზეა დასავლეთით ამოკვეთილი. იგი დაზიანებულია და ზედა ნახევარიც კი არ არის დარჩენილი. არსებული ფრაგმენტის მიხედვით ტოლმკლავა ჭვარი წრეში იყო ჩასმული. შესრულება მარტივია. საერთო ვადაწყვეტით იგი ისევ ბოლნისის ჭვრებში პოულობს ანალოგიებს<sup>58</sup>. ძას სამხრეთით წარწერა ექონია (გამოფიტულ ქვაზე კარგად არ ჩანს).

ინტერიერის დანარჩენი ჭვრები მაღლებია. საკურთხეველის მარჯვენა პილასტრზე მოთავსებული ჭვრის გამოსახულება წვრილი და მაღალია (სურ. 65, 66). იგი ქვის სიბრტყეში ცერად კვეთითაა მიღებული. მნახველის ყურადღებას იქცევს მხოლოდ კარგი პროპორცია და შესრულების ნაზი მანერა. მისი ანალოგია მოიპოვება V—VI საუკუნეთა მიჯნის აკურთან ძეგლებზე<sup>59</sup>.

სამხრეთის რიგის სვეტებიდან დასავლეთის ორ სვეტზე ჭვარი არ შერჩენილა (ერთში ჭვრიანი ქვა მთლიანად ამოგდებულია, მეორეში კი გამოფიტულია), ხოლო მესამეზე გვერდები ცოტათი დაზიანებულადაა მოღწეული (სურ. 58). ამ ჭვრის ზოგადი პარალელი შეიძლება მოიძებნოს ისევ ბოლნისის ტაძარში<sup>60</sup>.

<sup>55</sup> Г. Н. Чубинашвили, Боляиси, გვ. 167—188.

<sup>56</sup> ამ მედალიონის გვერდით იმავე ქვაზე მარცხნივ ერთი ღარიან მატარა უჯარიც ვახობს სახული. იგი გვიანაა ამოკვეთილი.

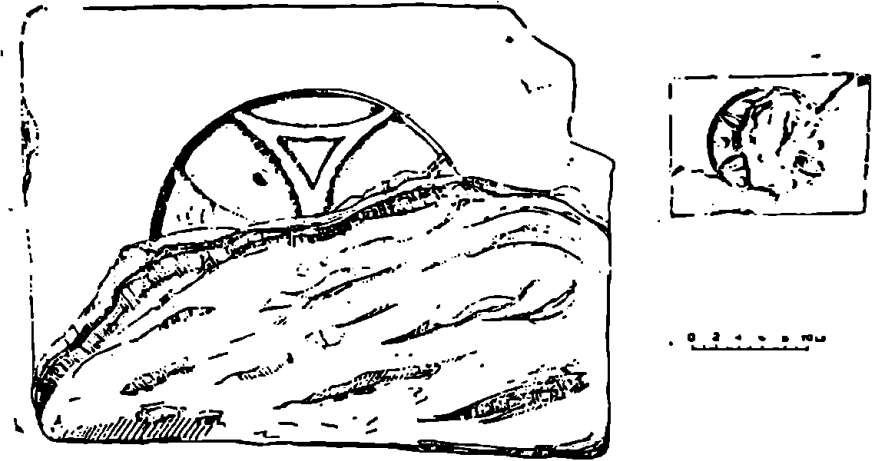
<sup>57</sup> Г. Н. Чубинашвили, Боляиси, სურ. 112—111.

<sup>58</sup> იქვე, სურ. 110.

<sup>59</sup> ლ. რჩეულიშვილი, „ქართული ხელოვნების ხანი უცნობი ძეგლი, აქოთელი ხელოვნება“, II, 1948, გვ. 28—34, ტაბ. 18.

<sup>60</sup> Г. Н. Чубинашвили, Боляиси, გვ. 114.

ურბნისის შიგნით ძველი დეკორიდან ერთი დაზიანებული პატარა ვარდულია სამხრეთის რიგის მესამე სვეტზე ჯერის ზემოთ. მორთულობის სხვა ელემენტი არაა დარჩენილი.



სურ. 66. ეკლესია. ინტერიერის დეტალები.

11. ბაზილიკის ფასადების განხილვამდე უნდა შევეხოთ გარეთა მასების განლაგებას და საერთო გადაწყვეტას.

როგორც ინტერიერის განხილვის დროს აღვნიშნეთ, ბაზილიკის სამი წყვილი გადახურვის საკითხი და გარეთა მასების გადაწყვეტა ზედმიწევნით არ დგინდება ფაქტიური მასალის უქონლობის გამო. ამავე დროს, არც ანალოგიები იძლევა ერთიან სურათს. ურბნისის ჯგუფის ძეგლების უმრავლესობა ან გადაკეცილებულია, ან დანგრეული. არსებულთაგან მხოლოდ კაწარეთის სამებაზე აღნიშნავს გ. ჩუბინაშვილი, რომ ცენტრალური ნაგის ამალგება და გვერდის სარკმლები თავდაპირველია<sup>61</sup>. ახლახან ჩატარებულმა ინტერიერის გაწმენდამ დაადასტურა, რომ თბილისის ანჩისხატის ეკლესიასაც ცენტრალური ნავი აწეული და კონქის ზემოთ შუბლი მაღალი ქონია, რაც აღმოსავლეთის ფასადის შემოსწავლეს ნაწილობრივად იგრძნობოდა. აწეული ცენტრალური ნავით იყო VI ს. მფორე ნახევარში აგებული ახმეტის ღვთაების ეკლესია, რომელიც სამნავიანი ბაზილიკაა, მაგრამ გვევით ორიგინალურია<sup>62</sup>. ასევე, მეტად მაღალი ცენტრალური ნავი აქვს იმავე დროის სამეკლესიან ბაზილიკას შილდაში<sup>63</sup>. ხოლო რაც შეეხება ბოლნისის ბაზილიკას, მისი მონოგრაფიულად შემსწავლელი გ. ჩუბინაშვილი ფიქრობს, რომ ბაზილიკის სამი ნავი მოთავსებული იყო ორქანობიან სახურავ ქვეშ<sup>64</sup>. რაც შეეხება ურბნისის ბაზილიკის გადახურვას, ჩვენ აღრე

<sup>61</sup> Г. Я. Чубинашвили, Арх. Кахетин, გვ. 63.

<sup>62</sup> იქვე, გვ. 71—79.

<sup>63</sup> იქვე, გვ. 63.

<sup>64</sup> Г. Я. Чубинашвили, Болниси, გვ. 148.

ძეგლის შიდა სივრცის განხილვის დროს აღვნიშნეთ, რომ მოსალოდნელია აქ ყოფილიყო ცენტრალური ნავი აწეული.

ორქანობიან სახურავს ქვეშ სამი ნავის მოთავსება, ე. ი. ისეთი გადაწყვეტა, როდესაც ცენტრალური ნავი გამოყოფილი არ არის და მასში თანჯრებიც არაა მოწყობილი, ვ. ჩუბინაშვილის დასკვნით არის აღრეული ხანის გამოძახილი და იგი მოძველებულია<sup>65</sup>. 'იმავე ავტორის დასკვნით': ურბნისისა და ანჩისხატის ეკლესიები ბოლნისის მომდევნო ძეგლებია და ზოგ შემთხვევაში ახალ, პროგრესულ გადაწყვეტას იძლევიან (მაგ. საეკრთხევის სამნაწილიანობა და სხვ.) შესაძლოა, ურბნისის ოსტატმა ცენტრალური ნავის აწევით და მთლიანად სამსაფეხურიანი გადახურვის მოწყობით ახალი სიტყვა თქვა და ნაბიჯი წინ წადგა.

გადახურვისა და მასების გადაწყვეტის შემომოყვანილ ვარიანტს ურბნისში, სხვა მონაცემებთან ერთად, საფუძვლად უდევს სამნაწილიან კორპუსზე მინაშენების აღმოჩენილი ფრაგმენტები. როგორც აღწერაშიც აღვნიშნეთ შენობის თავდაპირველ ფენასთან კონსტრუქციულად დაკავშირებულია მხოლოდ სამხრეთის მინაშენი (სურ. 56). ჩრდილოეთით მინაშენის ნაშთები არის, მაგრამ ისინი ახალია. ამასთანავე, არ არსებობს არავითარი მონაცემები, გარდა ტაძართან შაკავშირებელი კარისა, ამ მხარეზე ძველად მინაშენის არსებობისა. ეკლესიის სამხრეთ-დასავლეთ მონაკვეთში არის ძველი კედლის ნაშთი. ეს ნაშთი იმდენად მცირეა, რომ დანამდვილებით ვერ ვიტყვით იგი თავდაპირველი ეკლესიისა თუ მომდევნო ხანას მიეკუთვნება. კედლის ნაშთში კარგად თლილი კვადრების ერთი ფენაა დარჩენილი. კედელი ორივე მხარეს ერთნაირად თლილი ქვითაა შემოსილი. მას საძირკველი არაა აქვს. როგორც ეს ტაძრის კედლების სამხრეთ-დასავლეთ მონაკვეთში არის ძველი კედლის ნაშთი. ეს ნაშთი ლის ნაშთებს. ორივე კედელი თუ თანადროულია, მაშინ ვლტებულობთ ბაზილიკის ორიგინალურ გადაწყვეტას. ამ შემთხვევაში ბაზილიკას ორ თუ სამ მხარეს ჰქონია გარსშეზისავლელი. მართალია, გარსშეზისავლეთის კვალი ჩრდილოეთით არ არის, მაგრამ ისიც არაა გამორიცხული, რომ მისი დაზიანების შემდეგ ნაშთები ამოეყარათ გეიანი მინაშენის აგებისას. სამივე მხარეს მინაშენის ერთიანობის საწინააღმდეგოდ ლაპარაკობს სამხრეთის მინაშენის კედლის ფრაგმენტის მოხევეა ბაზილიკისკენ და მის დასავლეთის კუთხესთან კონსტრუქციული კავშირი. ამასთანავე, ამ მინაშენის დასავლეთ მონაკვეთში კარი ყოფილა. ეს კი თავისთავად იმაზე უნდა მეტყველებდეს, რომ იგი შენობის გარეთა კარია და არა შიდა. ამ უკანასკნელ მოსაზრებას თუ გავიზიარებთ, მაშინ სამხრეთისა და დასავლეთის მინაშენები არაა ერთდროული.

ამრიგად, შემომოყვანილი ვარიანტიდან ვფიქრობთ, რომ მინაშენები იყო სამხრეთით და ჩრდილოეთით.

ასეთი გადაწყვეტის უშუალო ანალოგია<sup>66</sup> არსებულ ძეგლებში ჩვენამდე არაა მოღწეული. აღსანიშნავია ისიც, რომ სამნაწილიან ბაზილიკებს სტანდარტული ეკგმა არა აქვთ. მათ საერთოსთან ერთად თავისებურებებიც გააჩნიათ.

რაც შეეხება ბაზილიკის სამხრეთ ნაწილს, მისი გადაწყვეტაც სიზუსტით ძნელი წარმოსადგენია. ცხადად ჩანს, რომ მისი აღმოსავლეთის მონაკვეთი ცალკე გამოყოფილ სამლოცველოს წარმოადგენდა (სურ. 56). ამ პატარა ეკლესიის აფსიდის მოხაზულობა ნალისებრ ფორმას უახლოვდება. დასავლეთის მონაკვეთიც გამოყოფილი უნდა ყოფილიყო. რადგან მას დასავლეთით ცა-

<sup>65</sup> Г. Н. Чубинашвили, Болниси, გვ. 153.

<sup>66</sup> იქვე, გვ. 154.

ლკე შესასვლელი აქვს. ხოლო შუაში, ბაზილიკის კარის პირდაპირ თაღდნა მდსალოდნელი. ასეთი თაღდნა ბოლნისში. აქ ორია თაღი ხოლო რაღდგან ურბნისი მასზე გრძელია, ამიტომ იქ დასაშვებია სამი ან მეტი თაღი. მინაშენის დასავლეთის მონაკვეთი გამოყოფილი უნდა ყოფილიყო, თუ ვიმსჯელებთ მისი დასავლეთის კარის მიხედვით. ბოლნისის ტაძარში ასეთი ნაწილი სამი მხრიდან დახურულია და ცენტრისკენ ღია უბე იქმნება. ურბნისში კი დასავლეთის მონაკვეთი დახურული სათავსოა დასავლეთის კარით. თუმცა, ასეთი გადაწყვეტის ანალოგია არ გავგაჩნია, მაგრამ დასავლეთით კარის არსებობა ასეთ ვარიანტზე მიგვიბრუნებს. არაა გამორიცხული, რომ მინაშენის დასავლეთის მონაკვეთი მხატვრული მოსაზრებით სამხრეთიდან კედლით ყოფილიყო შემოფარგლული, შიგნით დახურული სათავსოს მოუწყობლად.

რაც შეეხება შენობის გვერდითი ნაწილების გადახურვას, მას მთლიანად ერთქანობიანი სახურავი ექნებოდა. იმ ხანის მინაშენებში და გარსშემოსავლებში მხოლოდ ერთქანობიანი სახურავებია ცნობილი.

ეკლესიის სამხრეთი მინაშენის გათხრისას გამოჩნდა კიდევ ერთი ფენის ნაშთი. დარჩენილი კვალი იმდენად მცირეა, რომ თავდაპირველ ფორმებზე ზუსტად შეუძლებელია ლაპარაკი, მაგრამ აქ უნდა ყოფილიყო სამხრეთ ღია კარიბჭე (სურ. 56). ასეთი კარიბჭეები შენდებოდა განვითარებული ფეოდალიზმის დროს. როგორც ეტყობა, აღრინდელი მთლიანი მინაშენის დანგრევის შემდეგ ააგეს ახალი კარიბჭე. შემდეგში ისიც მოშლილა და ბაზილიკაში შესასვლელი გაშიშვლებულა.

ბაზილიკის დასავლეთით არსებული მინაშენის კვალის შესახებ აღრევე ვილაპარაკეთ, მაგრამ ახლა მასთან დაკავშირებით კიდევ გვინდა აღვნიშნოთ, რომ ის მცირე გამოწვევა, რომელიც ეკლესიის კედელზეა შერჩენილი, ხომ არ არის უშუალოდ მასთან დაკავშირებული? ხუთი მეტრის სიმაღლეზე ეკლესიის დასავლეთის ფასადის ქვედა ნაწილი 5—10 სმ გამოწვეულია (სურ. 63, ტაბ. XL). ამ ფასადზე გადაკეთების სამი ფენა ჩანს. ამჟამად შეუძლებელია დანამდვილებით თქმა იმისა, ეკუთვნის თუ არა ეს გამოწვევა თავდაპირველ ფენას; ის უფრო მეორე ფენისა უნდა იყოს; ეს გამოწვევა დასაწყისში თუ უფრო დიდი იყო, მისი დანიშნულება კაშარის საყრდენი უნდა ყოფილიყო. ამ შემთხვევაში ეგულისხმობთ, რომ მასზე დაეყრდნობოდა დასავლეთით არსებული მინაშენის კაშარა. სხვა ახსნა კედლის ქვედა ნაწილის გასქელებისა ამჟამად არ გვესახება. ანალოგიების მოძებნაც ძნელია. ერთადერთ არაპირდაპირ ანალოგიას იძლევა ბოლნისის ტაძარი. დასავლეთის კედელი ორი მეტრის სიმაღლეზე ამოწეულია ::5—40 სმ (ამ ძეგლზე ჰონოგრაფიის ავტორისთვისაც ეს გამოწვევა აუხსნელი რჩება<sup>41</sup>).

12. ურბნისის ტაძარი ფასადების მორთულობით ღარიბია. მაგრამ ეს სულაც არ ნიშნავს იმას, რომ ამაში ურბნისის ხუროთმოძღვარი იყოს დამნაშავე. არა, ამაში ეპოქის თავისებურება ჩანს. გ. ჩუბინაშვილის მართებული შენიშვნით, იმ ეპოქის ხუროთმოძღვრის წინაშე ქვე კიდევ არ იდგა ფასადთა მორთვის საკითხი<sup>42</sup>. ეს ასე იყო არა მარტო ქართული ოსტატისათვის, არამედ საერთოდ მაშინდელი საქრისტიანოს ხუროთმოძღვრებაში. ცნობილია ისიც, რომ

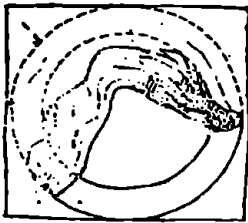
<sup>41</sup> Г. Н. Чубинашвили, Болнис, გვ. 153.

<sup>42</sup> იქვე, გვ. 148.



სხვა ქვეყნების ხუროთმოძღვრებასთან შედარებით ქართულ ხუროთმოძღვრებაში მეტია აქცენტი დეკორისადმი.

ურბნისის ტაძრის ფასადებზე, როგორც აღრე აღვნიშნეთ, პირველი ხუროთმოძღვრის ნამუშევრიდან მცირე რამ არის გადარჩენილი. მათში პირველ ყოვლისა აღსანიშნავია სამხრეთის შესასვლელის გადაწყვეტა (სურ. 62). მართალია, ეს შესასვლელი დაზიანების შემდეგ XVII ს. გადაუკეთებიათ, მაგრამ უწინდელი გადაწყვეტა მაინც ირკვევა. მაღალი და განიერი სწორკუთხა შესასვლელი გადახურული ყოფილა არქიტრაევით, რის ზემოთაც მდებარეობდა ნაღისებრი მოხაზულობის ლუნეტი. ასეთი შესასვლელების მოწყობა ცნობილია საერთოდ გვიანანტიკურ ხანაში. ჩვენთან რა-ღროიდან იყენებენ მას, არ ირკვევა მონაცემების უქონლობის გამო. მოღწეული ძეგლებიდან კი მას პირველად



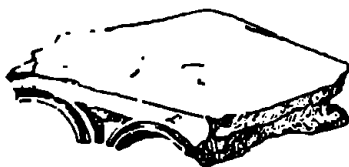
სურ. 62. ეკლესია. კოლონის ფრაგმენტი

ვხვდებით 478—493 წლებში აგებულ ბოლნისის ტაძარში<sup>10</sup>. გამოყენებულია აგრეთვე ანჩისხატში. იმავე ეპოქის მცირე ეკლესიებიდან შეიძლება მოვიყვანოთ ზღუდერი<sup>11</sup> (ქარელის რ-ნი) და „ამალღება“ (დმანისის რ-ნი). როგორც ვხედავთ, ჩვენში მისი გამოყენების დიაპაზონი მეტად მოკლეა. ესაა V—VI საუკუნეები. ბოლნისსა და ურბნისში ლუნეტიანი შესასვლელი ერთნაირადაა გამოყენებული,

<sup>10</sup> Г. Н. Чубинашвили, Болнис, გვ. 140—142, სურ. 13, 22, 23, 24, 42.

<sup>11</sup> დ. ბ ჩე უ ლ ი შ ვ ი ლ ი, ქართული ხუროთმოძღვრების სამი უცნობი ძეგლი, ქართული ხელოვნება, ტ. II, 1948, სურ. 16.

ხოლო ანჩისხატში განსხვავებულია. ბოლნისში ისინი გამოყენებულია ჩრდილოეთი გალერეის შიგნით, ურბნისში კი — სამხრეთი გალერეის შიგნით. ორივე შემთხვევაში ლუნეტიანი შესასვლელი გარეთ, ფასადზე კი არ არის არამედ შიგნით, თაღედის სიღრმეში, ანჩისხატში კი დასავლეთი კედლის ცენტრშია მოთავსებული. აქ კარიბჭე არ უნდა ყოფილიყო, ამიტომ შესასვლელი უშუალოდ ფასადზე გამოვიდოდა.



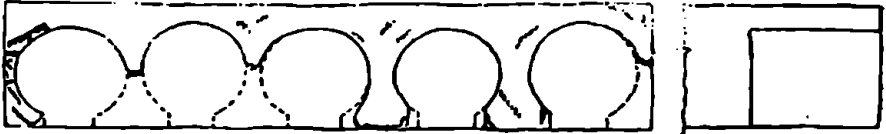
სურ. 68. ეკლესია. კარნიზის ფრაგმენტი

ურბნისის ტაძრის შიგნით გათხრისას აღმოჩნდა კაპიტელისა თუ ბაზისის ფრაგმენტი (სურ. 67, ტაბ. XLVII), მისი პირვანდელი ადგილსამყოფელი გამოურკვეველია. ზემოთ აღვნიშნეთ, რომ სამხრეთის მინაშენი შუაში ღია იქნებოდა კოლონადით. მოსალოდნელია, იგი ამ კარიბჭისა იყოს. აქ საერთო პროპორციების მიხედვით უნდა ყოფილიყო დაბალი და ჭმუხი კოლონა. მართალია, ნაპოვნი კაპიტელის უშუალო ანალოგია არ გავაჩნია, მაგრამ იგი შეიძლება იყოს მხოლოდ ადრეფეოდალური ხანის.

ურბნისის ბაზილიკას ძველი კარნიზი არ შერჩენია. გათხრების დროს სხვადასხვა ადგილას აღმოჩნდა კარნიზის ექვსი ფრაგმენტი. ამ ექვს ნატეხში კარნიზის ოთხი სახეა.

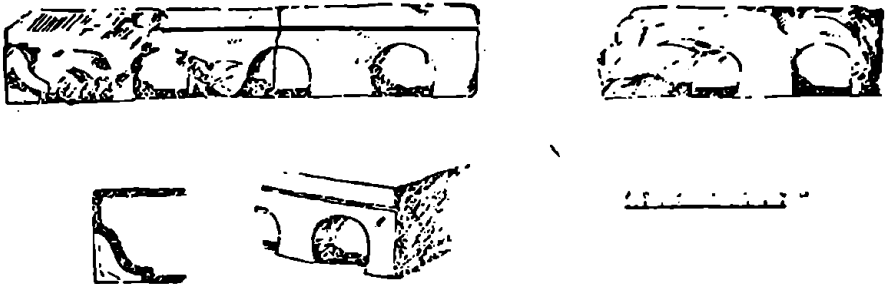
კარნიზებიდან ყველაზე ადრეული უნდა იყოს ერთი ფრაგმენტი, რომელიც, სამწუხაროდ, ყველაზე ცუდადაა შენახული (სურ. 68, ტაბ. XLV). ამ ფრაგმენტზე შერჩენილია ორი თაღისა და მათი გამყოფის ნაწილები. კარნიზი დიდი ყოფილა. მის ალდეგნილ სახეს თუ წარმოვიდგენთ, სამალღე 20 სმ შიინც იქნებოდა. ეს კი იმაზე მივკვითოთებს, რომ კარნიზი დიდი შენობისაა. კარნიზს ანალოგიები საერთო ხასიათით VI—VII სს. ძეგლებში მოეპოვება. ასეთებიდან

შეიძლება დაეასახელოთ გამოცემული ძეგლებიდან თეთრი წყარო<sup>11</sup> და ოლთისი<sup>12</sup>, ხოლო გამოუცემელი ძეგლებიდან წალკა, დემურბულახი (დმანისის რ-ნი) და სხვ. მოყვანილი ძეგლების წრე ქრონოლოგიურად უახლოვდება ურბანისის ტაძრის აგებას. ამიტომ ჩვენ შესაძლებლად მიგვაჩნია ამ კარნიზის ფრაგმენტის მიკუთვნება თავდაპირველი ტაძრისადმი.



სურ. 69. ეკლესია. კარნიზის ფრაგმენტი

მეორე კარნიზი მოთავსებულია ერთ სწორკუთხა ქვაზე (ზომით 60×12 სმ), რომლის ცალ მხარეზე ამოკრილია კარნიზის ხუთი თალი (სურ. 69, ტაბ. XLV). თალები ზუსტი წრეებით მეტად ღრმადაა ამოკვეთილი. მკვეთრი ნალისებრი თალები ქვემოთ მცივდება ღია. ანეტი გლუვზედაპირიანი სადა კარნიზი იშვიათად გვხვდება. იგი ნამდვილად არ არის დამანასიათებელი ადრეული ხანისათვის. მის პარალელად შეიძლება დაეასახელოთ IX ს. ბიეთის ეკლესიის კარნიზი<sup>13</sup>.



სურ. 70. ეკლესია. კარნიზის ფრაგმენტები

სამ ქვაზე მოთავსებული კარნიზის ფრაგმენტები ერთი სვეტისაა (სურ. 70). გლუვ ზედაპირზე ჩაკრილი თალი ზოგი ოდნავ ნალისებრია. ზოგი კიდევ ნახევარწრიული. ნამუშევარს სიმკვეთრე აკლია. დაცული. არაა როგორც თალების ზომა, ისე თალებს შორის მანძილიც. თალებს ზემოდან კორინთული ღარი გასდევს. კარნიზის ქვა ზუსტად არ თარიღდება, მაგრამ იმის თქმა კი შეიძლება, რომ ისინი არაა თავდაპირველი ძეგლის დროინდელი. მათი წარმოშობა რომელიმე მოგვიანო შეკეთებას უნდა მიეკუთვნოს.

<sup>11</sup> Н. Г. Чубинашвили и Р. Шмерлинг. Храмы в древних селениях Тбилиси: Олтиси и Тетри-Цкаро. ქართული ხელოვნება, ტ. 2, გვ. 61, ტაბ. 31-35.

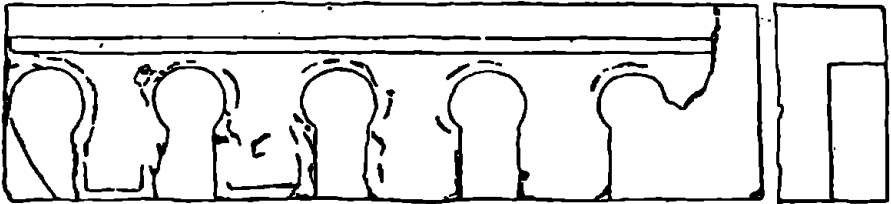
<sup>12</sup> იქვე, გვ. 51, ტაბ. 30.

<sup>13</sup> ვ. დ. თლიძე, გარბანი, თბილისი, 1958, ტაბ. 42

მეოთხე სახე კარნიზისა მოთავსებულია ერთ მოზრდილ ქვაზე, რომლის სიმაღლე 20 სმ (სურ. 71, ტაბ. XLV). ამ ქვიშაქვის ზედაპირი დაზიანებული და გამოფიტულია, მაგრამ სურათი საერთო ხაზებში იკითხება. კარნიზის შუბლზე ორი წვრილი ღარია გავლებული. ქვემოთ გასდევს ნალისებრი თაღების მწყკრევი, მათი შუა არეები ჩამოგრძელებულია. თაღებსა და ქვედა სწორკუთხეებს ირგვლივ შემოუყვება წვრილი ღარი.

კარნიზის აღწერილი ფორმა ამ ტიპის განვითარების გვიანდელი ხანისთვისაა დამახასიათებელი. კერძოდ, გამოცემული ძეგლებიდან, როგორც ზოგადი პარალელი, შეიძლება დავასახელოთ IX—X სს. მიჭნაზე აგებული გარბანის (ისტორიული ხევი) ეკლესია<sup>74</sup>. აგრეთვე, ზემო სკრის ღვთისმშობლის ეკლესიაში ოციოდე წლის წინათ მიკვლეული სტელის ფრაგმენტი<sup>75</sup>, 1949 წელს არშის ციხეში (ხევი) ნანახი სტელა და სხვ.

თუ აღნიშნულ ანალოგიებს მივიღებთ, შესაძლოა აღწერილი კარნიზი ჩვეთვალთ თევდორე ეპისკოპოსის მიერ ტაძრის აღდგენის დროინდლად.



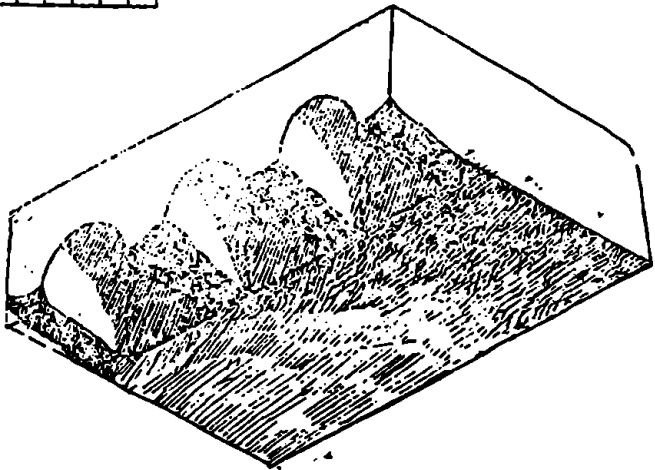
სურ. 71. ეკლესია. კარნიზი ფრაგმენტი

ურბნისის ტაძრის აღმოსავლეთის ფასადზე არის მორთულობის ერთი დეტალი, რომელიც ადრეულ ხანაზე მიგვიითითებს. ესაა მარჯვენა პატარა სარკმლის (სამკვეთლოს) თავზე მოთავსებული ჭვარი (სურ. 61, ტაბ. XLVI<sub>2</sub>). იგი თავდაპირველად ადგილას არ მდებარეობს, როგორც ფასადზე გაბნეული წარწერები და სხვა ქვები. ჭვარი ტომელაუვაა წრეში ჩაწერილი. მკლავები ცერად კვეთითაა მიღებული. მკლავების ცენტრებში მომცრო და მკლავებს შორის ცოტათი მოზრდილი ბურთულებია დასმული. რელიეფი მთლიანად ქვის სიბრტყეშია ჩაპრილი. ასეთი ჭვრები მხოლოდ ადრეფეოდალურ ხანაში კეთდებოდა. მაგრამ ამ საუკუნეების განმავლობაში მსგავსი ჭვრები, ცხადია, ერთნაირად არ იკვეთებოდა. ურბნისის ფასადის ჭვარი არ არის ისეთი დახვეწილი შესრულებით, როგორც ტაძრის შიგნით საკურთხევლის ჩრდილო პილასტრის ჭვარი, მაგ-

<sup>74</sup> ვ. დ. დ. ი. ძე, გარჩანი, ტაბ. 24—30.

<sup>75</sup> ამჟამად ინახება ხელფუნების მუზეუმში.

რამ იმავე წრეს კი ეკუთვნის. ანალოგიებად ისევე ბოლნური ჯერები შეიძლება დავასახელოთ<sup>10</sup>. ამასთანავე, რუისის ტაძრის შეკეთებისას ხელახლა აწყობილ აღმოსავლეთის ფასადზე ცენტრალური სარკმლის მარჯვნივ გამოსახულია წრე-




სურ. 72. ველსია. კარნიზის ფრაგმენტი

ში ჩასმული ტოლმკლავა ჯვარი. იგი თითქოს წააგავს ურბნისის ჯვარს, მაგრამ მეტად მშრალია და სქემატური. იგი ურბნისის ჯვარზე გაცილებით ახალგაზრდა უნდა იყოს.

<sup>10</sup> Г. Н. Чубинашвили, Болнис, სურ. 112—113.

ს ა მ რ ე კ ლ ო

ურბნისის ბაზილიკის დასაველეთით, თხუთმეტოდე მეტრზე დგას სამრეკლო. იგი საკმაოდ მოზრდილი ნაგებობაა და შედარებით კარგადაა მოღწეული. ეს სამრეკლო 1706 წელსაა აგებული. ვფიქრობთ, ურბნისის ტაძართან მანამდეც



სურ. 73. სამრეკლო. ხელი სამხრეთ-აღმოსვლეთიდან (ნახ. არქ. გ. შარჭანიშვილის) ჩვენებოდა სამრეკლო. მისი დაზიანებისა, თუ საბოლოოდ მწყობრიდან გამოსვლის შემდეგ ააგებდნენ ახალს.

სამრეკლოს აშენების შესახებ გვაქვს ვრცელი წარწერა, რომელიც მოთავსებულია დასავლეთის ფსადზე, შესასვლელის ზემოთ. წარწერა მხედრულია (ტაბ. XXVII2). ყველა სიტყვის შემდეგ სამი წერტილი ზის. ქარაგმების გახსნით წარწერა ასე იკითხება:

1. ქ. ჩვენ დიდის მეფის შაჰნავაზის ძის ლევანის  
ძემან და საქა
2. რთველოს მბრძანებელმან<sup>77</sup> და კეთილად განმგებელმან  
ბატონიშვილმან ვახ
3. ტანგ და თანამეცხედრემან ჩვენმან დიდის ჩერ-  
ქეზის ბატონის ასულმან დედოფალმან
4. რუსუდან აღვაშენე სამრეკლო ესე გალავან-  
პალატითა და სხვა სახლებითა სულისა  
ჩვენისა საოხად და
5. ძისა ჩვენისა ბაქარის აღსაზრდელად შეიწირე  
შენ ღვაწლმრავალო პირველმწამეთ სტ
6. ეფანე და მეოხ გვეყავ დღესა მას დიდსა  
განკითხვისასა მას ეამს ოდეს გვადგა  
სარქრად ბებიდა
7. ს შვილი ჩემი ჯვარის მამა ურბნელი  
ეფისკოპოზი ფალავანდისშვილი ქრისტეფორე. ინ-  
დიქტიონსა მეფობისა ჩვენისა. ბ
8. ქორონიკონს ტედ.

ამ ვრცელი წარწერიდან ვიგებთ, რომ სამრეკლო სხვა ნაგებობებთან ერთად 1706 წ. (394+1312) აუგია დეფე ვახტანგ VI და დედოფალ რუსუდანს. წარწერის მიხედვით, ეს მომხდარა ვახტანგის მეფობის მეორე წელს. ცნობილია, რომ ვახტანგი გამეფდა 1703 წელს და ექ. თაყაიშვილის სწორი შენიშვნისა არ იყოს<sup>78</sup>, აქ დამწერს შეშლია; ასო „ბ“ მაგივრად უნდა იყოს „გ“.

ვახტანგ მეფეს სამრეკლოსთან ერთად სხვა ნაგებობებიც აუგია, კანკელიც აუშენებია და საეკლესიო ნივთებიც შეუწირავს. მოკლედ, მას დიდად უღვაწია ამ საეპისკოპოსო ცენტრის გასაძლიერებლად. ამიტომაც ურბნისში გაწეულ საქმიანობას იგი არ ივიწყებს იმ ლექსში, რომელიც მიეწერება თვით მეფეს<sup>79</sup>. დასაწყისი ამ ლექსისა შემდეგია:

მე უმცირესმა ძმათაგან ვახტანგმან  
სახელდებულად  
ვკქმენ ოთხ წელ მცხეთა, ურბნისი,  
სადღურ კამარა გებულად...

სამრეკლოს მშენებლის შესახებ საინტერესო ცნობას გვაწვდის ზემოთ-  
ყვანილი წარწერა. მშენებლობის დროს სარქრად ყოფილა ვახტანგ მეფის  
ბებიდასშვილი ურბნელი ეპისკოპოსი ქრისტეფორე ფალავანდიშვილი.

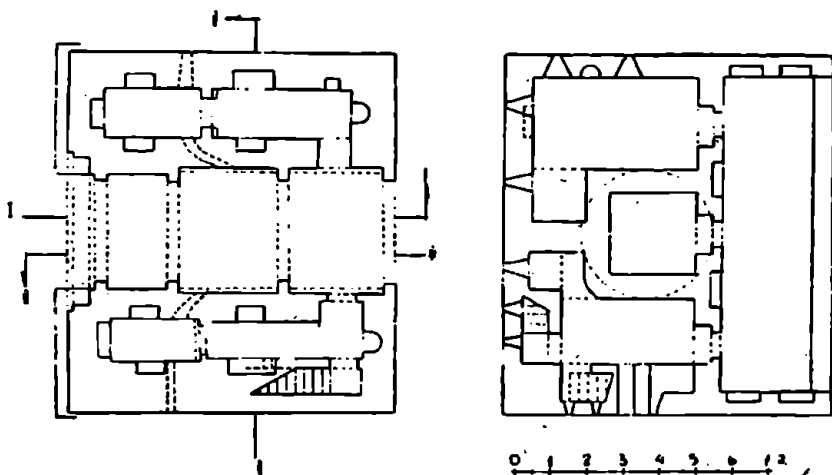
<sup>77</sup> წერია შეცდომით „მპძრბულმან“.

<sup>78</sup> ექ. თაყაიშვილი არქეოლოგიური მოგზაურობანი და შენიშვნანი, ტბლისი, 1907 წ. 1, გვ. 50.

<sup>79</sup> Е. Такашвили. Описание рукописей, т. I, вып. I, Тифлис, 1902, გვ. 6.

არსებობს აზრი, რომ სარქარი სამუშაოს მწარმოებელია და არა შემოქმედ-ხუროთმოძღვარი<sup>10</sup>. ამ აზრის გაზიარებასთან ერთად ეკვი გამოვთქვით. რომ ანანურის ტაძრის წარწერაში მოხსენებული სარქარი ქიხოსრო ბალსარაშვილი შესაძლოა არა მარტო სამუშაოს მწარმოებელი ყოფილიყო, არამედ შემოქმედიც<sup>11</sup>.

ურბნისის სამრეკლოს განხილვისას ზემომოყვანილი აზრი უფრო ძლიერდება. ჩვენი აზრით, ქრისტეფორე ფალავანდიშვილი ამ ნაგებობის ავტორიცაა და მშენებელიც. ეს სამრეკლო ხელოვნების არც ისეთი იშვიათი ნიმუშია, რომ მისი აგება ვერ მოეხერხებინა ერთ პიროვნებას. მით უფრო ეს შეიძლება ითქვას შუა საუკუნეებზე იმიტომ, რომ მაშინ პროფესიის დიფერენცირება ძალიან სუსტი იყო. კონკრეტულად, ურბნისის შემთხვევაში მხედველობაში: მისაღები ის გარემოებაა, რომ სამრეკლოს სარქრად ურბნელი ეპისკოპოსია. ასეთი თანამდებობის პირისათვის არც თუ სახარბიელო იქნებოდა მხოლოდ სარქრად ყოფნა; იგი სამრეკლოს ხუროთმოძღვარი და ამგები უნდა იყოს.



სურ. 74. სამრეკლო. პირველი და მეორე სართულის გეგმები

სამრეკლოს პირველი სართული სამ ნაწილადაა გაყოფილი (სურ. 74). შუაში განიერი და მაღალი კამაროვანი გასასვლელია, გვერდებზე კი დახურული სადგომებია.

გალავანში შესასვლელი ცილინდრული კამართაა გადახურული, რომელიც ეყრდნობა ოთხ საბჯენ თაღს (სურ. 76). აქედან თითო თალი ბოლოვებულია, ორი კი შუაში არათანაბრად განლაგებული. თაღები და პილასტრები არ არის მკვეთრი ფორმების შემცველი. ასევე, უფორმო ნახევარწრიული ფორმისაა გრძივი კედლების ორ-ორი თალი.

<sup>10</sup> პ. ზაქარაია, ანანურის ხუროთმოძღვრული ანსამბლი, თბილისი, 1953, გვ. 11, 13; გ. ბერიძე, ძველი ქართული ხუროთმოძღვრები, 1956, გვ. 8.

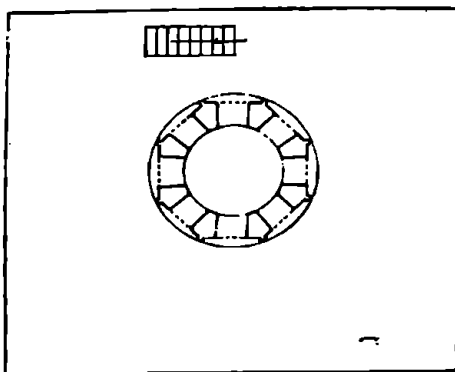
<sup>11</sup> პ. ზაქარაია, ანანური, გვ. 13.



პირველი სართულის გვერდით სათავსოებში შესასვლელები მოწყობილია აღმოსავლეთ მონაკვეთებში, ერთმანეთის პირდაპირ. ამ სათავსოებიდან უფრო მარტივია ჩრდილოეთის. ეს გრძელი სათავსო ორ მონაკვეთადაა გაყოფილი. დასავლეთის—უფრო მცირეა. მათ თაღოვანი გასასვლელი ჰყოფს, ორივე სათავსოს კედლებში სხვადასხვა ზომის სწორკუთხა ნიშებია განლაგებული. გარედან შემოსასვლელის მარჯვნივ ნახევარწრიული გეგმის ბუხარია მოთავსებული. ორივე სათავსო შეისრული კამარითაა გადახურული.

სამრეკლოს სამხრეთი მონაკვეთი ორი ნაწილისაგან შედგება. პირველი ნაწილი მოპირდაპირე მხარის მსგავსია, მხოლოდ ცოტათი ვიწროა და დეტალებში განსხვავდება. მეორე ნაწილში კიბეა მოთავსებული. იგი ერთი მიმართულებით მიემართება მეორე სართულისაკენ. მის კედლებში ფანჯარა და სათოფეებია განლაგებული.

მეორე სართული უფრო რთულია. იგი ძირითადად განკუთვნილი იყო მცველის საცხოვრებლად და ისე როგორც XVIII ს. ყველა სამრეკლო, ესეც გათვალისწინებული იყო თავდაცვისათვის. მის კედლებში ბლომადაა განლაგებული სათოფეები (სურ. 74). პირველი სართულის კიბიდან ვხვდებით გრძელ




სურ. 75. სამრეკლო. მესამე სართულის გეგმა

სათავსოში, საიდანაც მარჯვნივ გავდივართ აივანზე, მარცხნივ კი იწეება კიბე, რომელიც მიემართება სამრეკლოს ფანჯატურისაკენ. აივანს მოკავეებული აქვს სამრეკლოს აღმოსავლეთის ნაწილი მთელს სიგრძეზე. იგი ღრმა და განიერია. მის გვერდითა კედლებში ორ-ორი დიდი ზომის სწორკუთხა ნიშია მოთავსებული. ასეთივე ნიში ორია შიდა კედელზეც, მხოლოდ ისინი გვერდიგვერდ კი არ არიან, არამედ სიმეტრიულად მდებარეობენ ცენტრალური კარის გვერდებზე. ამ კედლის ბოლო მონაკვეთებში კიდევ თითო კარია მოწყობილი. კარებიდან მარცხენა—გარედან შემოსასვლელია. შუა ცენტრალურ ოთახში შედის და მარჯვენა—ბოლო ოთახში. ამათგან ცენტრალური მცირე ზომის ოთახს წარმოადგენს, რომელიც შემოფარგლულია სამრეკლოს ფანჯატურის საყრდენი კედლებით. ჩრდილოეთით მდებარე ბოლო ოთახი გრძელია და საკმაოდ ვრცელი. მას მარცხენა კუთხეში უბე აქვს. ჩრდილოეთ კედელში მოთავსებულია ბუხარი. ოთახის გარეთა კედლებში ორ-ორი სათოფეა მოთავსებული. ეს სათოფეები და საერთოდ ამ სართულის სათოფეები პირდაპირი და დახრილია. ასეთ

სათოფეები გავრცელებულია სწორედ იმ ხანაში, როდესაც სამრეკლო შენდებოდა<sup>62</sup>.

მესამე სათული თვით სამრეკლოს ყანჩატურს წარმოადგენს (სურ. 75-77). მისი საფუძველი წრეზეა აგებული, რომელზედაც აღმართულია რვაგვერდა ჰრიზმა. მისი ყოველი გვერდი ღიაა ნახევარწრიული თალით. მთლიანად კი გაღებულულია მაღალი გუმბათით, სადაც ჩამოკიდებული იქნებოდა ზარები.

სამრეკლოს ფასადები სხვადასხვანაირადაა გადაწყვეტილი (სურ. 55, 73, 77). გვერდითი ფასადები მარტივია. აქ ერთიან სიბრტყეზე მოჩანს სათოფეები და სარკმლები. პარადულია გარეთა, დასავლეთის ფასადი, ხოლო შიდა აღმოსავლეთის ფასადი ინტიმურია.



სურ. 76. სამრეკლო. განაკვეთები

მენობას ორი დანიშნულება ჰქონდა: იგი იყო სამრეკლო და აქვეა მოწყობილი გალავანში შესასვლელი. ამიტომ სამრეკლოს გარეთა მხარე პარადულია. ფასადის ერთიანი სიბრტყიდან გამოყოფილია ქვედა ცენტრალური ნაწილი. აქ მთავარია შეისრულთალიანი შესასვლელი, რომელიც ჩაჭდარია მაღალ სწორკუთხედში. ანალოგიური კომპოზიცია, უფრო ღიდ მასშტაბში, კიდევ ერთხელ იქვე შეორდება. პირველი სწორკუთხედის თავზე ჩასმულია ორი წარწერიანი ქვა. ფასადის ზედა ხაზზე ერთ პორიზონტზე განლაგებულია სათოფეები და მათ თავზე სარკმელი.

<sup>62</sup> П. П. Закарая, Некоторые вопросы крепостных сооружений Шидя-Картин, XVI-XVIII вв. Вестник Музея Грузии, XIX-A и XXI-B, 1957, гв. 227-234.

სამრეკლოს აღმოსავლეთის ფასადი გალანის შიგნით იყო მოთავსებული და ამიტომაც მისთვის საცხოვრებლის იერი აქვთ მიცემული. ქვემოთ დიდ სიბრტყეზე მხოლოდ შესასვლელის თალია ზემოთ კი—მთელ სიგანეზე ღია აივანი (სურ. 73). ამ ღრმა აივნის ფასადი როგორც იყო გადაწყვეტილი, არ ჩანს, ახალი ბოძები კი უსისტემოდაა ჩადგმული. ფასადის მორთულობას შეადგენს მცირე ზომის მარტივი ჭვარი და მის ქვემოთ მდებარე დიდი ჭვრის ფრაგმენტი. ეს ორივე ქვა ეკლესიის სხვადასხვა სამშენებლო ფენის ფრაგმენტია. სამრეკლოს ოსტატმა იგი ალბათ ნანგრევებში იპოვნა და გადაადგმას აქ ჩართვა ამჟობინა.

კუბურ მასაზე მდგარი ფანჩატური მაღალი და წერილია (სურ. 55, 73). მას ასევე მაღალი პირამიდული სახურავი ამთავრებს. ქვედა კუბურ მასასთან შედარებით ეს ფანჩატური უფრო მაღალი და წერილი ჩანს.

სამრეკლოს ქვედა მასა ნაგებია ფლეთილი და რიყისქვით. თლილი ქვა გამოყენებულია კონსტრუქციულ და საპასუხისმგებლო ადგილებში. ფანჩატური მთლიანად აგურითაა ნაგები. აგური მცირედ გამოყენებულია აგრეთვე ქვედა კედლებშიც (აგურის ზომები  $21 \times 21 \times 1$ ;  $22 \times 22 \times 4$ ).

ურბნისის სამრეკლო, როგორც აღწერიდან ვნახეთ, ერთი შეხედვით თითქოს მარტივი ნაგებობაა, მაგრამ სინამდვილეში ოგი საკმაოდ რთულია. მის პირველ სართულში მოთავსებულია ალაყაფის კარი, სამეურნეო დანიშნულების ოთახები და კიბის უჯრედი. მეორე სართულში საცხოვრებელი და საბრძოლო დანიშნულების ოთახებია განლაგებული, ხოლო მესამე სართულზე სამრეკლოს ფანჩატური დგას. ასეთია სათავსოთა განლაგება ფუნქციის მიხედვით. მხატვრული გადაწყვეტა კი კონტრასტებზეა აგებული: ქვემოთ დიდი ზომის კუბური მასა და ზემოთ მცირე ფანჩატური. ეს კონტრასტი გაძლიერებულია ფერებით: ქვემოთ ქვას და ნალესობას ნაცრისფერი გადაჰკრავს, ზემოთ აგურისფერია.

სამრეკლოების საკითხი საერთოდ ქრისტიანულ აღმოსავლეთში და, კერძოდ, საქართველოში ჭერჭერობით საბოლოოდ შესწავლილი არ არის. როგორც ამას პროფ. გ. ჩუბინაშვილი მართებულად აღნიშნავს, მაგრამ ზოგი რამ ცნობილია<sup>22</sup>. ეს კი საშუალებას გვაძლევს მოვუძებნოთ ურბნისის სამრეკლოს ქართული სამრეკლოების წრეში კუთვნილი ადგილი.


საქართველოს ტერიტორიაზე კარგად დათარიღებული პირველი სამრეკლო დგას გუდარების კომპლექსში<sup>23</sup>. ეს 1278 წ. აგებული სამრეკლო სამსართულიანია. პირველ სართულში კამაროვანი გასასვლელია, მეორე სართულში მცველის საცხოვრებელია, მესამე კი თაღოვან ფანჩატურს წარმოადგენს. ამასთანავე, პირველი და მეორე სართული კუბური მასაა, ზედა კი რვაკვერდაა. მხატვრულად მასების შეხამება კონტრასტებზეა აგებული. ასეთი კონტრასტული გადაწყვეტა, ცხადია, სხვადასხვა ვარიაციითა და დიდი მრავალფეროვნებით გამოყენებული იყო შემდეგ საუკუნეებში. ძირითადად სწორედ ასეთი გადაწყვეტა ახასიათებს ქართულ სამრეკლოებს. საქართველოს ერთ-ერთი ძველი პროვინციის კახეთის სამრეკლოების მრავალფეროვნება კარგად აქვს ნაჩვენები გ. ჩუბინაშვილს<sup>24</sup>.

<sup>22</sup> Г. Чубинашвили, Архитектура Кахетии, Тбилиси, 1959, стр. 491.

<sup>23</sup> Е. С. Такашвили, Известия Кавказского отделения Московского археологического общества, вып. I, 1904, стр. 29—31.

<sup>24</sup> Г. Н. Чубинашвили, Арх. Кахетия, стр. 491—511.

მრავალი სახის ქართული სამრეკლოებიდან ის ტიპი, რომელსაც ურბნისის სამრეკლო ეკუთვნის, გამოირჩევა თავისი სიმკვეთრით. ამ ტიპის სამრეკლოთა ჩვეულებრივების შემდეგი ძეგლები: თბილისის ანჩისხატი, ანანური ქვემო კალა,



სურ. 77. სამრეკლო. დასავლეთის ფასადი

ნაშში და სამთავისი. მართალია, ამ ჩვეულების თითოეულ ძეგლს საკუთარი სახე აქვს, მაგრამ ტიპი ერთია, გადაწყვეტის პრინციპი მსგავსია.

ანჩისხატის ეკლესიის სამრეკლო აგებულია 1675 წ. და მისი გადაწყვეტა კარგადაა შეხამებული კონკრეტულ პირობებთან<sup>14</sup>. ქვემოთ დიდი კამაროვანი გასასვლელია და მცირე ზომის ოთახები. მეორე სართული კი ორი ოთახისგან შედგება და საცხოვრებელ-საყარაულოს წარმოადგენს. მეორე სართულის ბანზე

<sup>14</sup> გ. ჩუბინაშვილი და ნ. სევეროვი, ქართული არქიტექტურის გზები, 1936, გვ. 141—143; Н. П. Северов, Памятники грузинского зодчества, М., 1947, гв. 185, таб. 66.

სამრეკლოს ფანჩატური დგას. მეორე სართულზე მოხვედრა შეიძლებოდა გარედან მისადგმელი კიბით. მეორე და მესამე სართულებს კი აკავშირებს შიდა კიბე.

სამრეკლო გარედან ქვედა კუბური მასისა და ზედა ფანჩატურის შერწყმას წარმოადგენს. მიუხედავად მასათა დიდი კონტრასტისა, ხუროთმოძღვარი იმდენად მაღალი გემოვნებისა იყო, რომ მნახველი განცვიფრებაში მოდის კარგი კომპოზიციით. თანაც, მცირე ზომის ფანჩატურს თითქოს შემთხვევითი ადგილი უჭირავს ვრცელ ბანზე. მაგრამ სინამდვილეში კი ფანჩატურის ადგილი ნაკარნახევი იყო მოედნისა და მასში შემომაჯალი ქუჩების განლაგებით.

მასების გადაწყვეტით ანჩისხატთან ახლოს დგას ანანურის სამრეკო. იგი შექმნილია 1689 წელს<sup>77</sup>. ანანურში ორიგინალურ შემთხვევასთან გვაქვს საქმე. ადრე აგებული ეკლესიის ორთერადა სახურავი გაასწორეს და შეპქმენს ბანი. ამ ბანზე კი სამრეკლოს ფანჩატური დადგეს. როგორც ეტყობა, XVII ს. ბოლოს ასეთი სამრეკლოს ტიპი ისე ყოფილა გავრცელებული, რომ არსებული ეკლესიის გადაკეთებასაც არ მოერიდნენ. თანაც, ფანჩატური ბანის გარეთა ბოლოში დადგეს, რომ შეხამებოდა გარემოს. ანანურის ანსამბლი ახლად შექმნილმა კომპოზიციამ საკმაოდ დაამშვენა.

მასათა კომპოზიციით, ანჩისხატთან ახლოს ყოფილა ქვემო ქალის სამრეკლო<sup>78</sup>. ამილახორთა ეკლესიისათვის დასაელებით სამრეკლო მიუღდგამთ. მისი პირველი სართული სამივე მხარეს ღია იყო, რომელიც შემდეგ ამოუშენებიათ (ა ეკლესიის კედელი გაუნგრევიათ. ამით ეკლესიის ფართი გაზარდეს. მეორე სართულზე ასევე ხდება კედლის კიბით, რომელიც სამხრეთიდან იწყება. მეორე სართული ძირითადად ორთახიან საცხოვრებელ-საყარაულოს წარმოადგენდა. მეორე სართულის ბანზე კი სამრეკლოს ფანჩატური იქნებოდა. შემდეგში ამ ფანჩატურის მოხსნით ორი სართული აღუშრთავთ და სამრეკლო საცხოვრებელ კოშკად უქცევიათ.

დაახლოებით ასეთივე კომპოზიციის სამრეკლო მდგარა სოფელ ხაშმის ციხის ეკლესიასთან. აქაც ქვედა კუბური მასა დარჩენილია, სამრეკლოს ფანჩატური კი დანგრეულია.

პრინციპში მსგავსივე გადაწყვეტა სამთავისის სამრეკლოში. მხოლოდ იქ პროპორციებია შეცვლილი. განსაკუთრებით თვალში საცემია ქვედა ტანის შენადლება. მასათა შეხამება აქ უარესია, ვიდრე ზემოგანხილულ ყველა ძეგლში.

ასეთია ურბნისის სამრეკლოს ჯგუფის პორიზონტული და ვერტიკალური გეგმარების ურთიერთობა, მასათა გადაწყვეტის საერთო პრინციპი და სხვა დეტალები.

ზემოაღნიშნულის გარდა, იმავე ნაგებობებში პოულობს ანალოგიებს ურბნისის სამრეკლოს მორთულობაც. კერძოდ, დეკორიდან აღსანიშნავია დასაელებთის ფასადის გადაწყვეტა. მისი მთავარი ელემენტია ოთხკუთხედში ჩასმული რსრული თალი. მართალია, ამ ელემენტს ჟერ კიდევ XVI ს. ვხედავთ<sup>79</sup>, მაგრამ იგი მომდევნო საუკუნეებში უფრო ვრცელდება. კერძოდ XVII ს. ბოლოსა და

<sup>77</sup> პ. ზაქარაია, ანანურის ხუროთმოძღვრული ანსამბლი, 1953, გვ. 104—107; Н. П. Северов, Памятники грузинского зодчества, გვ. 184—185.

<sup>78</sup> Н. П. Северов, Памятники грузинского зодчества, გვ. 209; ვ. ცინცაძე, საცხოვრებელი სახლის ერთი სახის დახასიათებისათვის საქართველოში, „ქართული ხელოვნება“, № 4, 1955, გვ. 250

<sup>79</sup> გ. ჩუბინაშვილი, ნ. სევეროვი, ქართული არქიტექტურის გზები, გვ. 134, 137.

XVIII ს. დასაწყისში იგი ყველაზე მეტად მიღებული ფორმაა. უშუალო ანალოგია ისევე ანჩისხატის სამრეკლოშია, მხოლოდ იმ განსხვავებით, რომ ანჩისხატში ეს ელემენტი ერთხელ მეორდება, ურბნისში კი—ორჯერ. ამასთანავე, თაღსა და სწორკუთხედს შორის მდებარე არეს დამუშავება, ურთიერთ პერპენდიკულარულად შიშართული აგურების წყობა იქვე პოულობს ანალოგიას და იმ დროის სხვა მრავალ ძეგლშიც.

სამრეკლოს თვით ფანჩატურის პროპორციები განსხვავდება ანჩისხატისა და ანანურის პროპორციებისაგან. პირველში ვიწრო და მაღალია, ანჩისხატსა და ანანურში კი—განიერი და დაბალი. როგორც იყო ქვემო ქალასა და ხაშში, არ ვიცით, ხოლო სამთავისში ურბნისივით ვიწროა და მაღალი. თანაც, ამ უკანასკნელ ორში გამოყენებულია მხოლოდ აგური, ანჩისხატსა და ანანურში კი თლილი ქვაა, ამიტომ დეკორიც განსხვავებულია. ურბნისის ფანჩატურის დეკორი მარტივია, მაგრამ მონღენილი. მაღალი პრიზმის ყოველი წახნაგი თაღოვანი ღიაღითაა დამუშავებული. წიბოებს ლეკალური აგურით ამოყვანილი ლილვები გასდევს, რომლებზედაც თაღები გადადის. თაღები უწყვეტად უვლის პრიზმს. სხვა დეკორატული ელემენტებიდან თითო მცირე ჯვარია გამოსახული აღმოსავლეთით და დასავლეთით. პრიზმის დამამთავრებელი კარნიზი კბილანაა, რომელიც მიღებულია კუთხით და გვერდებზე დალაგებული აგურის წყობის მორიგეობით. ასეთი ფორმის კარნიზიც ჩვეულებრივია ამ ეპოქის შენობებზე.

ურბნისის სამრეკლოს აქვს ერთი ორიგინალური დეტალი: რომელიც სხვა სამრეკლოებში შემჩნეული არ არის. ესაა აღმოსავლეთით მეორე სართულის აივანი. ასეთი აივანი თავისთავად საცხოვრებელი სახლის ელემენტია, მაგრამ აქ სამრეკლოში ძალიან მონღენილადაა გამოყენებული. ეს არცაა გასაკვირი; თუ მხედველობაში მივიღებთ ამ კოშკოვანი სამრეკლოს დანიშნულებას; იგი ერთ და იმავე დროს გამოყენებული იყო როგორც სამრეკლოდ, ისე საყაჩაულოდ და საცხოვრებლადაც.

## დასკვნა

ურბნისში და მის ახლო-მასლო მდებარე ტერიტორიაზე, ექსპედიციამ წლების განმავლობაში სხვადასხვა ხასიათის არა ერთი პირველხარისხოვანი ძველი აღმოაჩინა. პირველ ყოვლით აღსანიშნავია ის გარემოება, რომ მიკვლეული მასალებით შესაძლებელი გახდა აქ ცხოვრებას თვალი გავადევნოთ ხუთი ათასი წლის მანძილზე მაინც, თუ მეტი არა. ამ მხრივ მეტად მდიდარი გამოდგა როგორც „ქვაცხელები“, რომელიც ურბნისიდან ორიოდ კილომეტრზე მდებარეობს<sup>1</sup>, ისე თვისი ნაქალაქაობის ტერიტორიაზე მდებარე „ხიზანანთ გორა“. აღრებრინჯაოს ხანის ეს ნასახლარები მრავალფეროვნებით ხასიათდება, მაგრამ მათ შორის ამყარად აღენიშნავენ მხოლოდ იმას, რაც ჩვენს თემასთან უფრო ახლოს არის, ესაა დღემდე მიკვლეული და გამოქვეყნებულიდან ქართული ხუროთმოძღვრების ადრეული საფეხურის საუკეთესო ნიმუშები. აღმოჩენილის მიხედვით მსჯელობა შეიძლება როგორც ნაგებობათა ცალკეულ ტიპებზე, ისე დასახლებაზე, გეგმარების სხვადასხვა საკითხზე. სამშენებლო მასალებზე, მშენებლობის ხერხებზე და სხვა.

ქვაცხელები და ხიზანანთ გორა მდებარეობს უშუალოდ მდ. მტკერის მარცხენა ნაპირას. თითოეული მათგანი, ისე, როგორც სხვა იმდროინდელი სამოსახლები, განლაგებულია მცირე გორაზე. გორას სამხრეთიდან მდინარის მაღალი ნაპირი იცავს, აღმოსავლეთიდან და დასავლეთიდან კი სხვადასხვა სიღრმის ხეობები აკრავს. მეოთხე ჩრდილოეთის მხარე, რომელიც ვაკობთან გავრთიანებულ ყელს წარმოადგენდა, გადაპირილი უნდა ყოფილიყო თხრილით (ამ თხრილის არსებობა ქვაცხელებზე დადასტურდა, ხოლო ხიზანანთ გორაზე ახალ მოსახლეობას ფენები დაუზიანებია). ასევე, ბუნებრივი პირობების გამოყენებით, ცდილობდნენ შეექმნათ ერთგვარი სიმაგრე და თავი დაეცვათ მომხდურებისაგან.

მომდევნო პერიოდის მოსახლეობის კვალი არ ყოფილა მიკვლეული. მაგრამ გვიანბრინჯაოს ხანიდან კი უწყვეტი ცხოვრება ჩანს; ამ დღიდან მოყოლებული მცხოვრებთა რაოდენობა იცვლებოდა, მაგრამ ადგილი უკაცრიელი არასოდეს არ ყოფილა. ამ დროის სამარხები ბლომად იყო ნაქალაქარის აღმოსავლეთ მონაკვეთში, მაგრამ იმ დროის საცხოვრებლების კვალიც კი წაშლილა. აღრებრინჯაოს ხანისათვის უფრო რთული სურათი გვექონდა: მათი საცხოვრებელი თუ ხიზანანთ გორაზე იყო; სამაროვანი იქვე მახლობლად დასავლეთით მდებარეობდა.

არქეოლოგიური მონაპოვარის მიხედვით, ჩვენს წელთაღრიცხვამდე, პირველი ათასეულის შუა ხანისავე ცხოვრების მასშტაბი ფართოვდება. როგორც ვიტყვობა, აქ უკვე სხვა პროცესის დაწყებასთან გვაქვს საქმე.

ჩვენს ისტორიოგრაფიაში დადგენილია, რომ ამ ეპოქაში საქართველოს

<sup>1</sup> ალ. ჯავახიშვილი, დ. ლ. ო. ტ. ი. ურბნისი, I, 1962.

ტერიტორიაზე ჩამოყალიბდა ქართლის ანუ იბერიის და ეგრისის ანუ კოლხიდის სამეფოები. ამ პროცესს, როგორც სხვაგან ისე ჩვენთანაც, მოჰყვა ქალაქების წარმოქმნა და განვითარება. ეს უნდა მომხდარიყო ჩვენს წელთაღრიცხვამდე VI—IV საუკუნეებში<sup>2</sup>. ქალაქებში ვითარდებოდა ვაჭრობა და ხელოსნობა. სწორედ ამის ერთ-ერთი მაგალითი ურბნისიცაა.

აღსანიშნავია, რომ ძველი ისტორიული ტრადიცია ურბნისის იხსენიებს ქართლის პირველ ქალაქთა შორის. ეს ქალაქებია: მცხეთა, კასპი, უფლისციხე, ურბნისი, ოძრხე და სხვა. მემკვიდრეა ეს ცნობა არქეოლოგიური მონაცემებით კარგად დასტურდება. ურბნისში ჩვენს წელთაღრიცხვამდე IV—V სს. ნიეთები წინა პერიოდთან შედარებით რადიკალურად განსხვავებულ სურათს იძლევა. ელინისტური ეპოქის ნიეთები საკმაოდ ძლიერი ქალაქის არსებობაზე მიგვიითობს.

ქალაქის შესამჩნევ ზრდასა და განვითარებაზე მეტყველებს ის მრავალფეროვანი ნიეთები, რომლებიც I—III საუკუნეების სამარხებიდანაა ამოღებული. მიკვლეული ოქროს, ვერცხლის, მინის, კერამიკის, პასტის, ძვლისა და სხვა მასალის ნიეთები გვაკვირვებს არა მარტო რაოდენობით, არამედ გვანცვიფრებს იმ მაღალი ხელოვნებით, რომლითაც ისინია შესრულებული. მათი ერთი ნაწილი ანალოგიებს პოულობს საქართველოს სინქრონულ ძეგლებში, მეორე ნაწილი ისეთია, რომელსაც ანალოგია არ ეპაჩნია, იგი ურბნულია, შესამე კი შემოტანილია ახლო მდებარე ქვეყნებიდან თუ ხმელთაშუა ზღვის აუზიდან. პირველში თუ მხარის საერთო სახეა გამოვლენილი, მეორე ნაწილი თვით ქალაქის ნაწარმია, ადგილობრივთა ნახელავია. შესამე ნაწილი, თუ, ერთი მხრივ, მოქალაქეთა მოთხოვნების დონეზე მეტყველებს, მეორე მხრივ, ვაჭრობის მასშტაბზე მიგვიითობს.

ცნობილია, რომ საქართველოს ცენტრში გადიოდა ის ერთ-ერთი მაგისტრალური საეპკო გზა, რომელიც აღმოსავლეთის ქვეყნებს აკავშირებდა დასავლეთთან. ეს სატრანზიტო გზა მცირე როლს არ თამაშობდა ადრეულ ხანაში ქალაქების წარმოშობაზე, შემდეგში კი იგივე გზა ხელს უწყობდა ქალაქებს ადგილობრივი წარმოებაში. ამ დროის დიდი ქალაქები სწორედ მტკვრის გაყოლებაზე გამავალი გზის გასწვრივ მდებარეობს, მაგ., მცხეთა, კასპი, უფლისციხე, ურბნისი და სხვა.

ურბნისის მიდამოებში ექსპედიციის მიერ გამოვლენილი სამარხების ინვენტარს თუ შევადარებთ იმავე ხანის სხვა ქალაქებში ან შემთხვევით მიკვლეულ ცალკეულ სამარხებს, ვნახავთ რომ ურბნისში ნაპოვნია მხოლოდ მოსახლეობის დაბალი და საშუალო ფენის სამარხები. ეს სამაროვანიც საკმაოდ ნაკლები იყო, რადგანაც იგი დაუზიანებიათ და ნაწილობრივ მოსპობილა მომდევნო ხანის დასახლების დროს. არ არის გამორიცხული, რომ მაღალი ფენის სამარხები ქალაქიდან უფრო მოშორებით ყოფილიყო ან თუ იქვე ახლოს იყო, ისიც გამქრალიყო შემდგომში ახალი ნაგებობების აგებისას.

ურბნისში ანტიკურ პერიოდში ძირითად რაოსამარხებია. გვხვდება ალიზით შემოწყობილი და ხით შეკრული და გადახურული სამარხებიც. ყველა ეს სამარხი ადვილად ისპობოდა ან ზიანდებოდა მომდევნო პერიოდის მცხოვრებთაგან.

<sup>2</sup> საქართველოს ისტორია, I, 1958, გვ. 56—57; III. А. Мескив, Города и городской строй феодальной Грузии, Тбилиси, 1959, гл. 9, 10.



ურბნისის ანტიკური პერიოდის საცხოვრებელ რაიონებში სამი ძლიერ ხანძრის კვალი ჩანს. ამას გარდა, სხვა მცირე ძალის ნახანძრავლებიცაა. როგორც ეტყობა, ამ კატასტროფებს არ გადაურჩა ანტიკური პერიოდის ქალაქის ნაგებობანი. ან ნაგებობებიდან შედარებით მცირე ფრაგმენტებია დარჩენილი ხიზანაანთ გორაზე, დასავლეთით ალიზის ზღუდის ქვეშ და აღმოსავლეთით სამაროვნის ტერიტორიაზე. ამ ეპოქის ნაგებობიდან გამოირჩევა მხოლოდ აბანოს ნანგრევები, სადაც, მიუხედავად დაზიანებისა, სისტემის გარკვევა და სხვა ზოგიერთი დეტალიც ჩანს.

ურბნისში აბანოს აღმოჩენა რიგით მეოთხე იყო საქართველოში. იგი თავისი გადაწყვეტით მიეკუთვნა გვიანანტიკური ხანის ბოლო მონაკვეთს. მართალია, აბანო ანალოგიებს პოულობს აღნიშნული პერიოდის ძეგლებში, მაგრამ იმავე დროს იმათგან გამოირჩევა ორიგინალური გეგმარებით.

როგორც აღრევეც ვნახეთ, ელინისტური ხანის დიდი შენობა ხიზანაანთ გორაზე და გვიანანტიკური ხანის აბანოს კაპიტალური ნაგებობა მშენებლობის მაღალ კულტურაზე მიგვიჩვენებს. ასეთი დიდი და ვრცელი აბანოს აგება თავისთავად ქალაქის კომუნალური საკითხების მოწესრიგებაზეც გვიყვება.

კომუნალური მეურნეობის ზოგიერთი მხარის მოგვარება წყალსადენის, გამდინარე წყლისათვის საჭირო არხებისა და კანალიზაციის გარეშე შეუძლებელი იყო. თითოეული მათგანის ნაშთს არა ერთგან ვხვდებით ნაქალაქარის ტერიტორიაზე. ქალაქის შიდა მცირე არხები, ცხადია, იმ დიდი არხის განშტოებაა, რომელიც სათავეს 25 კმ დაშორებით ზღ. ლიახვიდან იღებდა<sup>2</sup>.

იმვე პერიოდის ურბნისში წყალსადენი რომ არსებობდა, მიკვლეული კერამიკული მილებითაც დასტურდება. მათ შორის აღსანიშნავია ის ფრაგმენტი, რომელიც კირის მკვრივ დუღაბში იყო ჩასმული. როგორც ეტყობა, კერამიკული მილების ერთი ხაზი საკმარისი არ იყო ქალაქისათვის და დებიტის გასაზრდელად სხვადასხვა დიამეტრის მქონე კერამიკული მილებისაგან შემდგარი წყალსადენის ორმაგი ხაზი პარალელურად მოემართებოდა. ქალაქს, რადგანაც ადგილობრივ მხოლოდ მლაშე წყლები მოეპოვებოდა. კარგი სასმელი წყლით მომარაგება აუცილებელი იყო. სავარაუდოა, რომ აბანოს წყალსადენის ცალკე ხაზიც ჰქონოდა.

სამწუხაროდ, ანტიკური ქალაქის საზღვრები არ ირკვევა. დასავლეთით შერჩენილი რიყისქვის გალავნის ნაშთით თუ ვიმსჯელებთ, იგი თითქმის შიგნიდან მიჰყვება ადრეფეოდალური ხანის გალავნის ხაზს (უბ. XXXVI), ამ ხაზს წარმოდგენით თუ გავაგრძელებთ, იგი მოსჭრის უფრო ნაკლებ ფართობს ვიდრე გვიანი გალავანი. აქედან გამომდინარე, შესაძლოა ვიფიქროთ, რომ ანტიკური დროის ქალაქს მცირედ დასკვები ტერიტორია ჰქონდა მოკავებული, ვიდრე ადრეფეოდალურ ქალაქს.

ურბნისი რომ ანტიკურ პერიოდში ვრცელი და მდიდარი ქალაქი იყო ამაზე, როგორც აღენიშნეთ, არქეოლოგიური მასალაც მეტყველებს. ხოლო, რაც შეეხება კაპიტალურ ნაგებობათა ნაშთების სიმცირეს, ეს შემდგომი ხანგრძლივი ცხოვრების შედეგია; იგებოდა ახალი, რასაც ეწირებოდა ძველი.

ქალაქში კრამიტით დახურული სახლის სიმრავლეზე იმ ხანის შეღებილი კრამიტების უამრავი ნატეხიც მეტყველებს. ამ წერნაქიან კრამიტებს ყველგან

<sup>2</sup> ი. კ. კვიციანი, მორწყვა ძველ საქართველოში, 1963, გვ. 65—75.

ვხვდებით. შესაძლოა სტრაბონის წყაროს<sup>1</sup> ავტორს, როდესაც ქართლზე ასე მსჯელობდა: „იბერია მეტწილად კარგად არის დასახლებული ქალაქებითაჲ და დაბებითაჲ, ისე რომ იქ არის კრამიტისანი სახურავები, სახლები არქიტექტურულად მოწყობილი, ბაზრები და სხვა საზოგადო (დაწესებულებანი)“, მაშინ ურბნისი კქონდა მხედველობაში.

ურბნისი იყო IV ს. პირველ ნახევარში დიდი, ძლიერი და ხალხმრავალი ქალაქი, ამაზე ლეონტი პროველის ნაწერიდანაც ვიგებთ. მისი ცნობით: „იღესა ერთსა აღიძრნეს ერთი დიდნი მით ქალაქით, წარმავალნი დიდად ქალაქად სამეფოვოდა, მცხეთად, მოეპყრებად საუმართა რათამე“<sup>2</sup>. იგივე ამბავი წმ. ნინოს ცხოვრების ავტორს უფრო გაშლილად აქვს მოცემული: „იღესა ერთსა აღიძრნეს ერთი ძლიერი და ურთიეხენი სიმაკელითა მით ქალაქით, წარმავალნი დიდად ქალაქად მცხეთად“<sup>3</sup>.

როგორც ვხედავთ, ამ წყაროს მიხედვით ქალაქ ურბნისში მცხოვრები „ურიცხვია“, იგი „სიმრავლით“ განთქმულია.

ასეთ მრავალრიცხოვან და დიდ ქალაქს, ცხადია, უზნებიც ექნებოდა. უზნები, როგორც მონათმფლობელური, ისე ფეოდალური ქალაქში პირველ რიგში მოსალოდნელია ყოფილიყო სოციალური ფენების მიხედვით. ასეთის კვალი თითქოს ჩანს ურბნისში. ყოველ შემთხვევაში ადრეფეოდალური ხანის ურბნისში დასავლეთის მცირე მონაკვეთზე დაბალი ფენა უნდა ყოფილიყო დასახლებული.

ქალაქში მოსახლეობა განლაგებული იქნებოდა ეროვნებისა და სარწმუნოების მიხედვითაც<sup>4</sup>. ამ მხრივ დადასტურებულია ურბნისში ურჩიათა უზნის არსებობა. წმ. ნინომ, რადგანაც ქართული არ იყო, ძვივდა „ბაგინსა ჰურიათასა ენისათჳს ებრაელებისა“<sup>5</sup>. ცხადია, ეს ებრაელები ბაგინის არგვლივ იქნებოდნენ დასახლებულნი. იმ დროს ურბნისში ურჩიათა უზანი თუ იყო, სხვა მსგავსი უზნებიც იქნებოდა.

როგორც აკად. ივ. ჯავახიშვილს აქვს გამოკვეთული, ქალაქს ქალაქური ტიპის სახლები ახასიათებს; აღნიშნული სახლები განსხვავდება სოფლის სახლებისაგან და რაც მთავარია „ქალაქის მთავარი დამახასიათებელი თვისება იმაში მდგომარეობდა. რომ ქალაქში საქულბაჲ ადგილები უნდა ყოფილიყო“<sup>6</sup>. საჭირო იყო საეპრო ადგილების გამოყოფა. მაგალითად, ასეთი ადგილი სპეციალურად გამოყოფილი იყო გვიანი საუკუნეების ქალაქ გრემში. იქ საკმაოდ მზრდილი ტერიტორიაა გამოყოფილი და ირგვლივ კამაროვანი ქულბაჲებითა განლაგებული.

უზნებზედ ყოფილა დაყოფილი ანტიკური დროის მცხეთაც. ამაზე ცნობები იმავე მატრიანეშვიამ, მისი ნაწილობრივი დადასტურება შესძლეს არქეოლოგებმა გათხრებისას<sup>7</sup>.

<sup>1</sup> სტრაბონის გეოგრაფია, თ. ყაუხჩიშვილის გამ., თბილისი, 1957, გვ. 127.

<sup>2</sup> ლეონტი პროველი, ქართლის ცხოვრება, 1955, გვ. 88.

<sup>3</sup> ექ. თაყაიშვილი, ბიკვევა ქართლისა, Описание рукописей, т. II, გვ. 708.

<sup>4</sup> ივ. ჯავახიშვილი, მსახლება ქართული ერის მატერიალური კულტურის ისტორიისათვის, I, მშენებლობის ხელოვნება ძველ საქართველოში, თბილისი, 1946, გვ. 36.

<sup>5</sup> Onias, II, გვ. 780.

<sup>6</sup> ივ. ჯავახიშვილი, დასახ. ნაშრომი, გვ. 41.

<sup>7</sup> ა. აფაქიძე, ქალაქები და საქალაქო ცხოვრება ძველ საქართველოში, I, გვ. 10.

ადრეფეოდალური ხანის დასაწყისში ქალაქ ურბნისის ცხოვრებაში მრავალნაირი ცვლილება ხდება. პირველ ყოვლისა, აღსანიშნავია ის ფაქტი, რომ ურბნისი როგორც ერთ-ერთი თვალსაზირო პუნქტი, ხდება ეპისკოპოსის სამყოფი. აქ შენდება V—VI საუკუნეთა მიჯნაზე ეკლესია, რომელიც მაშინდელ საქართველოში უდიდესთაგანია.

ურბნელის სამწყსო XVIII საუკუნეში ვახუშტის ცნობით საკმაოდ ვრცელია<sup>11</sup>. საფიქრებელია ქალაქ ურბნისის სიძლიერის პერიოდში მისი ტერიტორია მეტი თუ არა, ნაკლები არ იქნებოდა.

VI ს. საქართველოში ფეოდალიზმის გამარჯვებას თან სდევდა ქვეყნის კონომიური გაძლიერება, კულტურის აღმავლობა და სხვა.

ამავე დროს, ეს ხანა მეტად შფოთიანია. ერთი მხრივ, თუ აზნაურ-წარჩინებულნი ძალაუფლების დამკვიდრებისკენ მიისწრაფიან. მეორე მხრივ, ბიზანტია და სპარსეთი გარდამავალი უპირატესობით იბრძვიან მთლიანად ქვეყნის ან ზისი ნაწილის დასაპყრობად. ბრძოლა მეტად სასტიკი იყო და მცირე ინტერვალებით გაგრძელდა VII ს. შუა ხანებამდე. ამ დროიდან უკვე ბრძოლა არაბებთან ხდება.

სამწუხაროდ, ისტორიამ არ შემოგვინახა ცნობები, ამ ბრძოლებში თუ რა როლს თამაშობდა ქალაქი ურბნისი, ან რა შესამჩნევი ცვლილებები მოხდა მის ცხოვრებაში.

ქალაქ ურბნისის წარსულის ამ მონაკვეთის დადგენაში არქეოლოგიურ გათხრებს შესამჩნევი წვლილი შეაქვს. სწორედ, მოპოვებული მასალები იმაზე ჰებტყევენ, რომ ცვლილებები დიდია. პირველ ყოვლისა, აღსანიშნავია ის ფაქტობა, რომ ქალაქის საზღვრები იცვლება; იგი იზრდება. ქვეყნის პოლიტიკური სიტუაცია კონკრეტულად იმ დროს და საერაოდ ფეოდალური ეპოქა აუცილებლად მოითხოვდა ქალაქის გალავანს, მის გამაგრებას. ურბნელებს ამდენი ძალა და უნარი ჰქონიათ, რომ ისინი ქალაქს ზღუდავენ დიდი გალავნით. როგორც ზემოთ ქალაქის გალავნის განხილვისას ვნახეთ. VI ს. ბოლოს თუ VII ს. დასაწყისში შენდება ისეთი მძლავრი კოშკოვანი კედელი, რომლის მასშტაბის წარმოდგენა ძნელია. ამ კოლოსალურ კედელს რამდენიმე წლის ინტენსიური მუშაობა დასჭირდებოდა.

კოშკოვან კედელს მეორე მხარეც აქვს: იგი ხელოვნების ნაწარმოებია. არქიტექტურის განვითარების მაღალი დონის მაჩვენებელია. მართალია, ჭერჭერობით ალიზის კედლის სხვა მაგალითი არა გვაქვს, მაგრამ ურბნისის კედლითაც შეიძლება ვიმსჯელოთ იმ ეპოქის საფორტიფიკაციო ნაგებობათა კულტურაზე. თავისთავად აქ გასაკვირი არაფერია, რადგანაც ცნობილია, რომ ქართული ხელოვნების განვითარება IV—V საუკუნეებიდან აღმავლობას განიცდის. თუ ამ ხანის მცხეთას პყავდა მხატვართბეცლი და ხელოვნობის<sup>12</sup>. შესაძლოა ასეთი, თანამდებობა ქალაქ ურბნისშიაც ყოფილიყო.

ახალი ზღვრით შემორკალულ ქალაქში იქნებოდა გამოყოფილი ცალკეული ნაწილები. ამ ნაწილებიდან დანამდვილებით შეიძლება ითვასახლოთ მხოლოდ ეკლესია და ციხადელი. მართალია, დღემდე ტაძრის კვიანმა გალავანმა მოაღწია, მაგრამ მას მცირე გალავანი ადრეც უნდა ჰქონოდა.

ქალაქის ალიზის კედლისდროინდელი ციხადელა ზიზანანთ გორაზე ყოფილა. ქალაქის მთელ ტერიტორიაზე ეს ადგილი ერთადერთი შემალდებაა

<sup>11</sup> ვახუშტი, გეოგრაფია, გვ. 78.

<sup>12</sup> თ. ყაუხჩიშვილი, ბერძნული წარწერები საქართველოში. თბილისი. 1951, გვ. 253—255.

და მეტად მარჯვეა დასაზვერავად, როგორც მტკერის გრძელი ხეობის, ისე სხვა მხარეებისაც. ამ ადგილის უპირატესობა ადრევე შეუშინვეით და აქ დასახლებულან ჭერ კიდევ აღრებრინჯაოს ხანაში. მისი დანიშნულება ანტიკურ ხანაში იცვლება. აქ დიდი შენობა დგას გრძელი და განიერი კიბით. მას ტრიუმფალური იერი აქვს. ამიტომაც შეიძლება იქ ვივარაუდოთ სალოცავის, წარმართული ტაძრის არსებობა. ნაგებობის ასეთი გრანდიოზული მასშტაბი ნამდვილად შეეფერებოდა ანტიკური პერიოდის ძლიერ და მდიდარ ურბნისს.

ეს ნაგებობა არაჩვეულებრივი სიძლიერის ხანძრით იყო დამწვარი. მის ზემოთ კი ადრეფეოდალური ხანის დასაწყისის გალავანი იდგა. იქ თუ ტაძარი იყო, შეიძლებოდა იგი გადაეწვა მტერს, მაგრამ არ არის გამოჩენილი, რომ ახლად გაქრისტიანებულ ქალაქს, ეკლესიის მსახურთა მეთაურობით, ძველი სალოცავი ეცხლისთვის მიეცათ. ცნობილია, ქრისტიანობის გავრცელებისას ქადაგებისა და აგიტაციის გარდა გამოყენებული იყო „მახვილიც“ და „კერპთა ძლევი“ შემუსვრაც<sup>12</sup>.

გორაზე, ადრეფეოდალური ხანის დასაწყისში, როგორც ეტყობა, ქვიტკერის ციტადელს ცვლის ალიზის ციტადელი. მას აგებენ ქალაქის ზღუდესთან ერთად და მასთან ერთადვე იღუპება VIII ს. ოქტობრიან წლებში.

რაც შეეხება ალიზის გამოყენებას, იგი არ არის ქართული არქიტექტურისათვის დამახასიათებელი, მაგრამ მას მიმართავენ, როგორც ანტიკურ ხანაში<sup>13</sup>, ისე ადრეფეოდალურ პერიოდშიც<sup>14</sup>. როგორც აკად. გ. ჩუბინაშვილი აღნიშნავს „ქართული არქიტექტურის ცალკეული სტილების მატერიალური ელემენტების რიკიხვიდან ისტორიის მთელ მანძილზე, შეიძლება ითქვას, ორი რამაა სპეციფიკური, ურყევი: 1. ქვა, როგორც გარეგანი მასალა, კანი ნაგებობისა; 2. ორნამენტული ჩუქურთმა ფასადური დამუშავებისა ქვაზე<sup>15</sup>. გამოწვევარი თუ გამოუწვავი აგური საქართველოში გამოიყენებოდა საუკუნეების განმავლობაში, მაგრამ ის არაა თვალში საცემი: მთავარია მინც ქვა. ამითაა გამოწვეული ის გარეშობაც, რომ ვახუშტი მხოლოდ ქვით ნაგებზე ლაპარაკობს. იგი ერთგან აღნიშნავს: „რაოდენნი ეკლესიანი ანუ მონასტერნი აღესწერნით, ანუ პალატნი, არა არს არცა ერთი, რომელი არა იყოს თლილის ქვითა ნაშენნი, რამეთუ ყოველნივე თლილის ქვითა არიან აღშენებულნი“<sup>16</sup>. ალიზი შედარებით შესამჩნევი იყო ანტიკური ხანისათვის, მერე კი მისი გამოყენება თანდათანობით კლებულობს და განვითარებულ ფეოდალიზმის ხანაში მას უკვე არავინ მიმართავს.

აქვე, ერთ გარემოებასაც უნდა მივქცეს ყურადღება. ალიზი საერთოდ მშრალ ადგილებში გამოიყენება, იგი სინესტეს ვერ იტანს. საქართველოს ტერიტორიაზე შედარებით მშრალი ჰავა ქართლშია. რამდენადაც არქეოლოგიური გათხრებითაა ცნობილი, ალიზის ნაგებობანი სწორედ ქართლშია მიკვლეული. ამდენად, ალიზის გამოყენება იმ ადრეულ ხანაშიც მხოლოდ ქართლშია მოსალოდნელი. მაშასადამე, ძველ ეპოქაში, როდესაც ალიზის გამოყენებაზე ვლაპა-

<sup>12</sup> ლეონტი მროველი, ქართლის ცხოვრება, 1955, გვ. 125.

<sup>13</sup> ა. აფაქიძე, ქალაქები და საქალაქო ცხოვრება. ძველ საქართველოში, თბილისი, 1963, გვ. 21—84.

<sup>14</sup> В. Цицадзе, Тбилиси, 1959, გვ. 33.

<sup>15</sup> გ. ჩუბინაშვილი, ნ. სვეტიცხოველი, ქართული არქიტექტურის გზები, თბილისი, 1936, გვ. 178.

<sup>16</sup> ვახუშტი, აღწერა სამეფოსა საქართველოსა, 1941, გვ. 84—85.

რაკობთ, უნდა ვიგულისხმოთ არა მთელი საქართველო, არამედ ქართლი (და შეიძლება თვით ქართლშიაც შემოეფარგლოთ მისი გავრცელების არე მხოლოდ შიდა ქართლით და ზოგან მომიჯნავე ტერიტორიით).

ადრეფოდალური ხანის ურბნისში შედარებით უკეთ შერჩენილ ქალაქის დასავლეთ მონაკვეთში აღმოჩენილ ნაგებობათა საძირკვლები ძირითადად ერთ-ნაირია. ეს ნაგებობანა ალიზისა იყო<sup>18</sup>. კედლებს ძირს დაფენილი ჰქონდა რი-ნისქვის თეთო-ორი რიგი. ნანგრევებში კრამიტის ფრაგმენტები ბლომადაა რაც თავისთვის დიდ კრამიტის სახურავებს გულისხმობს. მიუხედავად ამისა, შედარებით ამ ლარიმ კვარტალში ძირითადად მაინც არ არის გამორიცხული ბანიანი სახურავების არსებობაც.

ამ უბანში, ფენების სიმრავლისა და მათი კეტად დაზიანების გამო, სამწუხაროა, რომ ქალაქისათვის დამახასიათებელი დასახლების თავისებურება ვერ დადგინდა. ამ ხარვეზს სხვა ქალაქების გათხრები თუ შეავსებს.

საერთოდ, იმ დროის მეურნეობის ზოგი მხარის გარკვევისათვის მეტად საინტერესოა აღინიშნოს მარნების სიმრავლე ქალაქის ტერიტორიაზე. დღემდე გათხრილ არც ერთ ნაქალაქარს არ მოუცია ისეთი სურათი, როგორც ურბნისმა მოგვცა. აქ მარნებისა და მათში ქვევრების სიმრავლე შევენახეობა-მელენიეობის მეტად ინტენსიურ განვითარებაზე მიგვიბრუნებს. ამაში თავისთავად გასაკვირი არაფერია, რადგან იმ ხანაში შევენახეობას უკვე შორეული წარსული და დიდი ტრადიცია ჰქონდა. 25 კმ სიშორიდან რამდენიმე საუკუნის წინათ გამოყვანილი მძლავრი არხი უდავოდ შექმნიდა აყვავებულ მეურნეობას. ალბათ, ამ მძალევი საინჟინერო ნაგებობის წყალობით ქალაქს აკრავდა მდიდარი სამეურნეო რაიონი. იმავე არხის შედეგი იქნებოდა ხორბლეულის უხვი მოსავალი. ყოველ მნახველზე ძლიერ შთაბეჭდილებას ახდენდა XX უბანზე დამწვარი ბედლის გამოჩენა, ხორბლის სქელი ფენით<sup>19</sup>.

ადრეფოდალური ხანის მდიდარი, ძლიერი, ხალხმრავალი ქალაქი ურბნისი ცხოვრობდა თავისი ცხოვრებით, მანამ არაბების გამოჩენამ არ შეასუსტა და ბოლოს არ ააოხრა მურვან-ყრუმ (736--738 წწ.). გათხრების შედეგად მოხდა მემატიანის სიტყვების: „ყრუმან... შემუსრანა ყოველი ქალაქნი და უმრავლესნი ციხენი ყოველთა საზღვართა ქართლისათა“<sup>20</sup> ნათელი ილუსტრაცია. ხანძარი, მართლაც ძლიერი ყოფილა. მას მოუხსნია ქალაქის ნაგებობანი და ზღუდე-კომუნიები.

იმავე გათხრებმა დაადასტურა, რომ მურვანმა ქალაქი დაანგრია და გადასწვა. მაგრამ იქ სიცოცხლე ვერ ჩააქრო; ქალაქმა ცხოვრება გააგრძელა. მიუხედავად ასეთი დიდი ტრავმისა, ქალაქმა იმდენი მაინც შესძლო, რომ დაცვის ახალი სისტემა შეექმნა. ქალაქის ირგვლივ გამავალი მიწაყრილი თხრილით საკმარის დიდი მასშტაბისაა. მაგრამ, როგორც ეტყობა, ეს იყო მისი უკანასკნელი გაბრძოლება.

არაბებთან ბრძოლამ, ცნობილია, რომ საქართველოს პროვინციებიდან ყველაზე მეტად შიდა ქართლი დასუსტა. უეოდალიზაციის გზაზე აღმავალი

<sup>18</sup> ამ ადგილებში მცირე ზომის საცხოვრებელი სახლების აღიზნო აგება ამ ბოლო დრომდე შემორჩა.

<sup>19</sup> თავისთავად კი ხორბლის კულტურა აქ ძველთა-ძველია. ჩვენივე ექსპედიციის მიერ იქვე აღჩვენებულა კერძოდ ნასაღარებზე—ხიხანანთ გორაზე და ქვაცხელებზე ბლომად იყო დამწვარი ხორბალი.

<sup>20</sup> X უ ა ნ შ ე რ ა, ქართლის ცხოვრება, გვ. 234.

ქვეყანა ერთნაირად როდი ვითარდება. VIII—X საუკუნეების ასალი ქალაქები (არტანუჯი, თმოგვი, ოლთისი, ახალქალაქი, დმანისი, ახალციხე და სხვა) წარმოიშვნენ სწორედ არა ცენტრში, არამედ მის გარეთ, იქ, სადაც ამის საფუძველი არსებობდა. არაბთა ლაშქრობებმა, დიდმა გადასახადებმა, ქვეყანა ეკონომიურად დაასუსტა. ამას თან ემატება სავაჭრო გზის შეცვლა. მტკვარ-რიონის ხეზე გამავალი დიდი სავაჭრო გზა არაბების დროს ფაქტიურად უქმდება. სავაჭრო გზებმა არა მარტო გადაინაცვლა, არამედ მიმართულებაც იცვალა. ყველაფერ ამასთან ერთად, აღარ არსებობდა ის მრავლი ფაქტორი, რომელიც ამოძრავებდა ათასი წლის წინათ წარმოშობილ ქალაქს.

გავრთიანების ტენდენციის მქონე დაქუცმაცებული საქართველოს ცენტრად მაშინ, როდესაც თბილისი არაბებს ეკავათ, წელმოწყვეტილი ურბნისი ვერ გამოდგა; ეს როლი იქვე ოციოდე კილომეტრის დაშორებით მდებარე უფლისციხემ იკისრა. ურბნისი კი, როგორც ქალაქი, თანდათანობით ჰქრებოდა. უფრო გვიან XI—XII საუკუნეებში მის ახლოს ორი ქალაქი—გორი და ატენი წარმოიშვა. ურბნისის კი ცხოვრება გააგრძელა, როგორც სავისკოპოსო ცენტრმა.

## ЗОДЧЕСТВО ГОРОДИЩА УРБНИСИ

### Резюме

Раскопки городища Урбниси были начаты еще в 1953 году и включают 12 компаний. За это время разными специалистами комплексно изучались вопросы касающиеся как возникновения города, так и долгой жизни. Причины гибели и многие с ним связанных проблем.

Город Урбниси упоминается в летописях первый раз с событиями конца IV в. до н. э. и всегда находится в списке первых городов Грузии<sup>1</sup>. О трагической гибели города сообщает историк Вахушти Баратиони. По его сведению, город погиб в конце 30-ых годов VIII века при нашествии арабского полководца Мервана. После этого события город сразу не мог исчезнуть, но в связи с другими явлениями, как политического, так и экономического характера, город постепенно теряет свой приоритет и уступает место другим, близлежащим старым, или новым городам.

На месте древнего города Урбниси продолжает существование эпископская кафедра и небольшое село.

### Система укрепления города

Город был расположен на левом берегу р. Куры. С этой стороны берег реки крутой на высоте 25 метров. Территория города сравнительно ровная, с небольшим уклоном в сторону ущелья (рис. 1, табл. I—IV).

При начале раскопок вокруг города виден проходивший вал и громадный ров. В начале нельзя было точно выяснить их назначение и роль, но земля постепенно выдавала «тайну».

Валом окруженная территория города равнялась 23 гектарам. Большая часть этой площади была занята деревней и веками все было перевернуто. Но в нетронутых местах результаты были значительные.

а) Цитадель. До начала раскопок хорошо выделялся небольшой холм, расположенный на центральной линии на окраине, над Курой, который называется «Хизанаант гора». Раскопки выявили, что здесь че-

<sup>1</sup> «Моцваей Картаისი», изд. Е. Такайшвили, Описание рукописей, т. II, стр. 708; Леонти Мровели, Картаისი ცხოვრება, т. I, стр. 10, 17.

тыре основных хронологических слоя. Верхние два слоя раннефеодального периода, третий слой — античного периода, а четвертый — раннебронзовой эпохи.

Как видно, это место среди ущелья Куры с раннего времени было заселено. А во время существования города на холме находилась цитадель. Отсюда можно было вести наблюдение на расстоянии 10—15 километров по обе стороны ущелья (табл. V).

После расчистки верхнего слоя выявилось, что здесь стоял башнеобразный дом из пяти или шести помещений (рис. 2—3). Помещение были расположены в одном ряду. Башня лицом была обращена к реке. Здание настолько разрушено, что не везде остались окна и двери. Видно, что в комнатах входы были устроены с южной стороны, а окна — с северной и южной стороны. Толстые стены башни были выведены из сырцовых кирпичей, а перекрытие было плоское (табл. VI—VII).

Дату построения этого здания узнаем с помощью тех монет, которые были найдены в толще одной стены. По этим монетам здание было возведено в середине или во второй половине VI века.

Это здание было окружено оградой, чем цитадель выделялась от города.

После снятия этого сырцового здания, под северной стеной был обнаружен фрагмент стены. Эта мощная каменная стена, вероятно, часть раннее здесь стоящей цитадели. Если учтем форму горы и восстановим план ограды цитадели получим овальное очертание. Возможно, что внутри этой ограды стояло какое-то здание (рис. 2, 4, Табл. VII<sub>2</sub>, VIII<sub>1</sub>).

По верхним и нижним археологическим слоям и по остаткам ограды ее можно датировать IV—V вв.

После удаления этой ограды обнаруженный третий хронологический слой резко отличается от верхних слоев. Как видно, все что было здесь погребено от сильного пожара. Насколько можно судить по небольшому остатку, здесь было нечто грандиозное (рис. 5—8; табл. VIII<sub>2</sub>—X).

К центру холма с востока направлялась по ширине трех метровая лестница. До нас дошли 18 ступеней, но судя по склону было около сорока. С южной стороны лестницы граничила стена шириной около трех метров, а с северной стороны было устроено вроде пандуса. Вся эта площадь покрыта обгоревшими черепицами. Верх холма был срезан последующими строителями и поэтому нельзя понять, что там стояло. Возможно, здесь стоял дворец, но не исключено, что там возвышался языческий храм. К сожалению, остатки не дают более определенного ответа.

Датировать описанный комплекс можно археологическими материалами IV—III вв. до н. в.

Под этим слоем находящийся четвертый и последний слой принадлежит раннебронзовой эпохе. Оригинальные жилища и богатый археологический материал можно датировать серединой III тысячелетия.

б) Ограда города раннефеодального периода. Раскопки выявили весьма интересную систему укрепления города. Город был окружен сырцовыми стенами. Стороны были решены соответственно рельефу. Со стороны Куры отвесный берег, высотой в среднем 25 метров, делал город труднодоступным, поэтому на этой линии проходила только широкая стена. Другие ровные стороны города нуждались в более надежном укреплении и поэтому были сооружены сырцовые стены шириной 4,5 м усиленные башнями. Общий периметр ограды города около 2 км.

От этого укрепления осталась западная часть длиной более 300 метров, где были расположены шесть башен. Между центрами башен в среднем 65 м. (табл. I—IV, XI<sub>1</sub>).

Башни, кроме угловой, одного типа. Все они полукругом выступают снаружи, а со стороны города заподлицом со стеной. Крепостная стена и башни построены вместе с цитаделью в середине или во второй половине VI в. Они из строя вышли все вместе вследствие вражеского нашествия и пожара.

Юго-западная массивная башня состоит из шести помещений. После входа находится длинное помещение, которое играло роль вестибюля. Отсюда можно было попасть прямо в зал, справа — в небольшую комнату, а слева — через лестницу на террасу (рис. 9—13, табл. XI<sub>2</sub>—XIV<sub>2</sub>).

Зал башни больших размеров. В конце зала находится глубокая ниша на всю ширину. Вероятно, это был приемный зал для начальника гарнизона, или т. п. Направо от зала находится небольшая комната, а налево — две комнаты. Одна из них может быть предназначалась для отдыха, для спальни. Все комнаты были хорошо оштукатурены.

Комнаты башни освещались высоко устроенными окнами. Они снаружи высокие и узкие, а изнутри — расширяются.

Другие башни, как отметили, одного типа. В наружный полукруг вписаны два помещения, которые между собой связаны дверью. Вход со двора всегда устроен в левом помещении. Напротив входа, как правило, во всех башнях стоят тондыры. Тут же налево начинается лестница, которая ведет на террасу (рис. 14—23; табл. XV—XVII).

Помещения этих башен освещаются окнами по одному обращенными в сторону города. В наружных стенах башен, на одном горизонте расположены по 3—4 амбразуры. Они четырехугольные небольших размеров и постепенно суживаются снаружи. Амбразуры предназначались для ведения наблюдений и поэтому они расположены радиально. Ввиду такого решения вокруг города не оставалась ни одна точка без надзора. В некоторых местах перед амбразурами находятся возвышенности, на которых, вероятно, отдыхали караулы.

В толще стены башни проходящая лестница ведет на боевую террасу. Отсюда вели оборону города. Сюда же поднимали горячую воду, которую кипятили в тондыре устроенном в начале лестницы.

Крепостная стена города между башнями толщиной около 5 метров, но высота их не устанавливается. Оставшиеся стены высотой местами 3,5—4 м, но, вероятно, в начале были не менее 5 метров. При этом надо предполагать, что башни возвышались еще на метр если не на больше.

Стены крепости глухие и башни тоже с внутренней стороны не имеют оборонных отверстий. Оборона города происходила с террас башен и с боевого хода.

Боевой ход и террасы башен как были конкретно решены не устанавливаются, но должны думать, что стены заканчивались зубцами. Линия зубца шириной не превышала одного метра и для боевого хода оставалось еще около четырех метров. Защитники города отбивались с тех отверстий, которые оставались между зубцами (рис. 29—32).

Вся система защиты города была возведена из сырцовых кирпичей. Кирпичи квадратной формы, но имеются и полукирпичи (табл. XIV<sub>2</sub>—XV<sub>1</sub>). Стороны квадрата в основном 47—48 сантиметров, а толщина — 10 см. Для защиты от дождя стены с обеих сторон были оштукатурены толстым слоем глины. Сверху стены, возможно, имели деревянное перекрытие. Но больше всего надо ожидать, что там была утрамбованная земля с защитным слоем глины.

Ворота города не сохранились, но можно предполагать, что главные ворота находились со стороны Куры в западной части, где и сейчас поднимается дорога. В конце этой дороги находятся развалины древне-



го моста. Вторые ворота, вероятно, находились в центральной части северной стены. Приблизительно там же проходит и нынешняя дорога. Если первые ворота город соединяли с главным магистралем страны, вторые ворота связывали город с близлежащими селами и другими второстепенными дорогами.

Раскопки выяснили, что город со своей крепостью был сожжен, но именно когда это произошло не выясняется. Здесь можно использовать сообщение историка Вахушти Багратиони. По его словам, Урбинси как город существовал до нашествия арабского полководца Мервана. По другим источникам знаем, что этот полководец разграбил, разрушил и сжег города Грузии в 736—738 гг. Вероятнее всего, тогда же был сожжен и город Урбинси.

в) Вал и ров. После разрушения пожаром города и городской стены археологический материал указывает, что город продолжал существовать. В таком случае они должны были восстановить ограду, или построить новую. Сырцовые стены настолько сильно были повреждены, что, как видно, трудно было их восстановить. При этом, возможно, что владельцы города уже не надеялись на защиту этой системы. Из-за этих и, вероятно, и других причин было решено изменить систему защиты города; вместо стены применили систему рва и вала.

Параллельно сырцовой стены был вырыт ров глубиной 8—10 м и шириной 30—40 м. Оттуда доставленной землей были засыпаны разрушенные стены и башни. Таким образом, получился вал с концентрично идущим рвом (рис. 33, 34). На протяжении столетий и эта система была выведена из строя. По оставшимся фрагментам можно установить, что ров имел почти вертикальные стены, а высота вала в среднем равнялась 7—8 м.

До засыпки землей, башни были законсервированы. Как видно, новые строители не хотели подвергать себя опасности и поэтому застроили все проемы башен, заполнили землей и поверхность сравняли несколькими слоями сырцовой кладки. Эта новая конструкция сверху была покрыта очень крепким глиняным раствором. Толщина раствора достигала 60 см. Таким способом сырцовую башню превратили в единую массу. Такие предосторожности приняли строители вала для того, чтобы после засыпки почва не разошлась. После всего этого стены с башнями целиком были покрыты землей.

Вокруг города проходящий ров на первый взгляд оставляет такое впечатление, что там должна была стоять вода. Но тщательное изучение рва и с ним связанные вопросы показали, что ров не наполнялся водой.

г) Ограда античного периода. Город Урбинси, как все города античного периода, должен иметь ограду. Фрагмент такой ограды был найден в западной части города, на XXXVI участке. Ниже сырцовой стены находится остаток древней ограды. Ограда построена из булыжника на глине. Ширина этой стены около четырех метров, а высота местами до 130 см. Первоначальная высота не устанавливается. Со стороны города стена имеет небольшой уклон, а снаружи — вертикальная (рис. 35, 36; табл. XXII<sub>2</sub>).

Оставшаяся стена длиной около сорока метров. Если проследить за направлением линии ограды, то можно заметить, что она захватила меньшую территорию, чем сырцовая ограда раннефеодалного периода.

Античную ограду трудно точно датировать, но по археологическим данным можно отнести к первому веку до нашей эры, или к первому веку нашей эры.

## Здания жилого и хозяйственного назначения

После разрушения города Урбнис за тысячелетие были уничтожены даже те остатки, которые уцелели от пожара. Почти ничего не осталось в той части городища, где находилось село. Более или менее в лучшей сохранности западная часть городища. Но там тоже, несмотря на раскопанную большую территорию, все-таки не устанавливаются ни кварталы города и ни улицы. Это вызвано не только разрушением города, но и наслоением разновременных строений. В этом участке города на друг друга лежали 3—4 слоя. Как видно, район города был отведен для ремесленников и вообще не предназначался для высших слоев общества. Капитальных зданий из камня здесь нет. Все здания были сырцовые на каменистом основании. Для прочности стены имели фундаменты из булыжника.

I раскоп расположен вне города в западной части, на высоком берегу Куры. Раскопки обнаружили несколько слоев. Основным слоем представлял здание из четырех или пяти комнат. Внутрь комнат найденные предметы указывают на эллинистическую эпоху. Позже с IV—V веков н. э. это место превратили в кладбище.

XX раскоп оказался более сложным. Сюда входит третья башня городской ограды, баня и другие здания. В данный момент мы касаемся здания, расположенного к юго-востоку от бани. Оно было разрушено от сильного пожара. Остатки сырцовых стен в некоторых местах достигают высотой 10—15 сантиметров. Стены с внутренней стороны были оштукатурены.

Здание состояло из четырех комнат (рис. 37; табл. XXV). По обгоревшим предметам первая комната была кухней. Вторая комната была полна обломками керамической посуды. Как видно, она служила кладовой. На той же линии находилось небольшое помещение, где посередине стоял только тандир. Четвертая комната больше других. Она, вероятно, служила спальней.

К северо-западу от него стоящее длинное здание возможно служило хозяйственным помещением. Кроме этого, на развалинах находящийся винный погреб (марани), где находилось больше сорока куври (винный кувшин), думаем, принадлежал тому же жильцу. Тут же рядом находился амбар с пшеницей. Они сторели вместе.

Раскоп XXXIX-I расположенный в северо-западной части около ограды, не богат материалом, но интересен тем, что найдены две базы колонн. Они по-видимому, когда-то принадлежали большому капитальному зданию. Базы прямых аналогий не имеют, но в общем их можно датировать начальными веками раннефеодальной эпохи (рис. 38; табл. XXVII).

XVI раскоп занимает большую территорию. Там тоже, как и в других местах, несколько слоев, начиная с античного периода, но из них целиком не прослеживается ни один слой. Фундаменты зданий раннефеодального периода перекрывают друг друга. Здесь выделяется только одно жилое здание, к которому примыкает большой марани (винный погреб). Между ними находятся несколько помещений хозяйственного назначения. Винный погреб больших размеров. В нем находилось тринадцать куври, но, вероятно, были в два раза больше. По высоте некоторые куври достигают двух метров (табл. XXVI).

В связи с марани вообще должны отметить, что их очень много было на территории Урбнис. Это само по себе указывает на то, что виноградарство вокруг Урбнис было очень развито.

## БАНЯ

Среди обнаруженных зданий выделяется капитальное сооружение бани. Она сильно разрушена и после выхода из строя ее территория была использована для других целей.

План бани плохо читается. Если в западной части стены сохранились на высоте двух метров, на другом конце не достигает даже одного метра. Кроме этого, должны отметить, что здание так было построено, что строитель не вывел ни одной правильной линии; как будто все деформировано (рис. 45—48; табл. XXIX—XXXI).

Три помещения бани расположены анфиладно. Вход был устроен с востока. В северной части восточного обширного помещения устроен бассейн холодной воды. Из этого помещения через дверь можно было попасть в теплое отделение (тепидарии), а последнее помещение представлял горячее отделение (калдарии).

Калдарии и тепидарии были двухэтажными. В первом низком этаже были устроены калориферы. Между двумя помещениями горячей воздух проходил через два небольших отверстия. Стойки калорифера были керамические цилиндрической формы (рис. 49; табл. XXXIII<sub>2</sub>).

Топка была устроена в западной части калдарии в центральном проеме. Вероятно, там же в южном конце находился бассейн с горячей водой.

Отопление горячего помещения происходило как с пола, так и со стены, а теплое помещения только снизу. На стенах горячего отделения были укреплены четырехугольные керамические трубы. В них циркулировал горячий воздух (рис. 50—52; табл. XXXIII).

Помещения бани, вероятно, имели сводчатое перекрытие. Фрагмент свода, или арки найдены на полу калдарии.

Баня по археологическим материалам и аналогиям датируется приблизительно III в.

## Снабжение города водой

На территории города не было хорошей питьевой воды, поэтому они с далека приводили родниковую воду. Обнаружен фрагмент двойного водопровода. Керамические трубы разных размеров были обмазаны толстым слоем известкового раствора (табл. XXXV<sub>2</sub>).

Воду для орошения и вообще для коммунальных нужд приводили через канал издалека с реки Лиахви. Во время обнесения города оградой для пропуска воды под стеной в нескольких местах были проведены закрытые каналы (рис. 53, 54, табл. XXXIV, XXXV<sub>1</sub>).

В IV—III вв. до н. э. приведенный оросительный канал для территории окружающей город, представляет высокое инженерное строение. он и сейчас действует.

## ХРАМ

В юго-восточной части города стоит храм больших размеров. О нем существует довольно богатая литература, но авторы в основном интересовались надписями, а его архитектура не изучалась.

Церковь много раз была разрушена и восстановлена. Стены церкви снаружи и изнутри нами были расчищены от поздней штукатурки. Кроме этого, раскопки были проведены внутри церкви и в ограде целиком.

На стенах церкви находится много надписей. Среди них выделяется надпись северной стены, где говорится, что храм воздвиг некий Микел и Константин (табл. XXXI). Надпись по палеографическим дан-

ным датируется концом V в. или началом VI в. Эта дата подтверждается и стилистическим анализом храма.

Церковь представляет трехнефную базилику. В надписях южной и восточных стен говорится, что храм сильно был разрушен и восстановлен в X в. епископом Феодором (табл. XXXVI<sub>2-3</sub>). От первоначальной базилики остались несколько пилонов и частично стены. Например, западная стена целиком восстановлена (рис. 55—72; табл. XXXVIII—XLVII).

Храм имел пристройки с южной и северной стороны. От южной пристройки остались кое-где фундаменты, а от северной почти ничего нет. Теперь там имеются фундаменты поздней пристройки.

Церковь, как видно, в начале XVII в. опять сильно была повреждена. По надписи южной стены церковь была восстановлена царицей Марией в 1668 г.

Реставрация была проведена кирпичом и поэтому новый слой легко выделяется. Начиная с коробовых сводов все нефы восстановлены Марией. Тогда же были возведены по два контрфорса с юга и севера. Сильно возвышенная центральная часть заметно изменила общие пропорции храма (рис. 55, табл. XXXVIII<sub>1</sub>).

Во время раскопок были извлечены много фрагментов зданий. Из них особо должны отметить разные карнизы (рис. 68—72).

### КОЛОКОЛЬНЯ

Древняя колокольня, не сохранилась, но стоит поздняя. К западу от храма возвышается трехэтажная колокольня. По надписи западного фасада (табл. XXXVII<sub>2</sub>) колокольня была воздвигнута царем Вахтангом VI в 1706 г.

Колокольня состоит из кубической массы и арочной звонницы. Абсолютными размерами они сильно отличаются друг от друга (рис. 55, 73—77; табл. XLVIII<sub>1</sub>). В кубической массе находятся два этажа. Посередине первого этажа устроены ворота, а по бокам находятся помещения и лестница. Оттуда можно подняться на второй этаж, где устроены жилые комнаты. На третьем этаже в центральной части помещается звонница, построенная из кирпича.

Такой тип колокольни был распространен в Восточной Грузии в XVII—XVIII веках.

### ЗАКЛЮЧЕНИЕ

На территории Урбинси и в ее окрестностях экспедицией были обнаружены много разнородных перлюксовых памятников. В первую очередь должны отметить, что по этим материалам можно проследить жизнь на этом участке на протяжении не менее пяти тысяч лет. В этом отношении очень богатыми оказались «Квацхела», находящаяся к востоку от Урбинси на расстоянии двух километров и «Хизанаант гора», расположенная на самом городище. Эти поселения раннебронзовой эпохи характеризуются многообразием, но среди них в данный момент мы отметим только касающийся нашей темы. Здесь речь идет о жилищах, которые среди до сих пор обнаруженных памятников наилучшие. Они имеют большое значение для изучения истоков грузинской архитектуры. По выявленным памятникам можно судить как об отдельных типах жилища, так и о своеобразии планировки поселений, строительном материале, о способах строительства и т. п.

«Квацхела» и «Хизанаант гора» расположены на берегу р. Куры. Каждый из них, как вообще поселения того периода, расположен на холмах. Холм с одной стороны защищает река, а с боков — ущелье. Четвертая сторона — ровное место — было перерезано рвом. Таким образом, получалось небольшое защищенное место.

Материалы непосредственно следующей эпохи не были обнаружены, но начиная с поздней бронзы находим следы всех эпох. Не остались жилища раннего периода, но погребения довольно в большом количестве были обнаружены в восточной части городища. Что касается жилищ эпохи ранней бронзы, они находятся на холме Хизанаант гора, а их могильник расположен недалеко к западу.

По археологическим материалам к середине первого тысячелетия до н. э. увеличивается число жителей. С этого периода уже начинается другой исторический процесс.

В нашей историографии установлено, что в эту эпоху на территории Грузии образовались Иберийское или Картлийское и Эгрисское или Колхидское царства. При этом в VI—IV вв. до н. э. возникают и города<sup>2</sup>. В городах развивались торговля и ремесло. Такой пример дает и Урбниси.

В отношении Урбниси должны отметить, что древняя историческая традиция упоминает его среди первых городов Грузии. Эти города следующие: Мцхета, Каспи, Уплисцихе, Урбниси, Одзрхе и др. Эти сведения летописцев хорошо подтверждаются археологическими данными. Археологические находки в Урбниси VI—V вв. до н. э. резко отличаются от находок предыдущей эпохи. Обнаруженные предметы эллинистической эпохи уже говорят о развитой городской жизни в городе Урбниси.

О громадном росте города в I—III вв. н. э. свидетельствуют те многообразные археологические предметы, которые были обнаружены в могильниках. Обнаруженные золотые, серебряные, стекольные, керамические, костяные предметы привлекают наше внимание не только количеством, но они восхищают и своим искусством. Часть из этих памятников аналогии находят в синхроничных памятниках других районов Грузии. Другая часть не имеет аналогий. Она местного происхождения. Имеются вещи довольно в большом количестве, которые завезены как из близлежащих стран, так и средиземноморского бассейна. Если в первой группе замечаются общие черты страны, во второй группе оригинальность — урбнисского происхождения. Третья группа указывает еще раз не только о культурном уровне местных жителей, но и о торговых связях с иностранными государствами.

Общезвестно, что на территории Грузии проходила одна из тех главных магистралей, которая соединяла западные страны с восточными. Эта трасса немалую роль играла в вопросе возникновения городов и после — в торговых сношениях. Именно ранние города расположены на линии этой трассы вдоль Куры. Из этих городов можно назвать: Мцхета, Каспи, Уплисцихе, Урбниси, Рустави и др.

Если сравним обнаруженный в Урбниси погребальный инвентарь с теми материалами, которые были найдены в других местах, убедимся в том, что нами обнаруженные погребения — низших или средних слоев городского населения. Погребения высших или погибли в последующих веках, или паходятся вне города и еще не обнаружены.

В Урбниси в античную эпоху, в основном, грунтовые погребения. Встречаются погребения выложенные из сырцовых кирпичей и балок.

<sup>2</sup> История Грузии, т. I, 1958, стр. 56—57 (на груз. яз.). Ш. А. Месхиа, Города и городская строй феодальной Грузии, Тбилиси, 1959, стр. 9—10.

В жилых кварталах города Урбниси три слоя сильного пожара. Но, кроме этого имеются и следы небольших пожаров. Как видно, при этих пожарах погибли и античные строения. Незначительные фрагменты построек того периода находятся на территории Хизанаант гора, в западной части под сырцовою оградой города и к востоку в пределах могильника. В лучшей сохранности развалины бани, где, несмотря на разрушения, общую систему можно восстановить.

Урбниская баня была — четвертой среди обнаруженных в Грузии бань. Она по своей системе принадлежит к баням последнего периода послепланичного времени. При этом, надо отметить, что среди других бань урбнисская баня выделяется оригинальным решением.

Как в свое время отметили, большое здание эллинистической эпохи, обнаруженное на горке «Хизанаант гора» и капитальное здание бани, несомненно указывают на высокую строительную культуру. При этом, должны отметить, что построение бани таких масштабов, само по себе указывает на благоустройство коммунального хозяйства города.

На урегулировании в городе коммунального хозяйства указывает так же проведение небольших каналов, водопровода и канализации. На восточной окраине города был найден фрагмент водопровода, который состоял из двойных керамических труб. Как видно, одна линия водопровода не могла удовлетворить потребность города. Поэтому, они провели двойную линию, где керамические трубы обмазаны крепким известковым раствором. В четыре города находящиеся родники были солеными, поэтому снабжение города хорошей питьевой водой было необходимо. Надо предполагать, что для вышеупомянутой бани был проведен специальный водопровод.

К сожалению, не совсем точно очерчиваются границы античного города. Если судить по остаткам в западной части имеющимся остаткам ограды города, можно предположить, что античный город занимал немногим меньшую территорию, чем город феодального периода.

Об обширности и богатствах города Урбниси в античную эпоху свидетельствуют археологические находки. Незначительное количество обнаруженных капитальных зданий, вероятнее всего, объясняется тем, что они были уничтожены во время строительства последующих периодов.

Большое количество зданий античного периода было покрыто окрашенной черепицей. Фрагменты окрашенной в красный цвет черепицы обнаружены во многих местах. Страбон при описи Картии когда говорит: «Иберия прекрасно заселена в большей части городами и хуторами, так что там встречаются и черепичные кровли, и жилища, рынки и другие общественные здания, построенные согласно правилам зодческого искусства» возможно подразумевал и Урбниси.

О мощности и многолюдности города Урбниси в первой половине IV в. сообщает историк Леонти Мровели<sup>3</sup>.

Такой большой город наверно имел свои кварталы. В первую очередь должны отметить те кварталы, в которых были расположены представители разных социальных слоев. О существовании таких определенных участков в городе Урбниси частично указывают находки. Например, в раннефеодальную эпоху западный участок города частично был отведен для низших слоев. Среди них находились и ремесленники.

Кроме этого, в городе разные национальности вероятно жили обосо-

<sup>3</sup> Леонти Мровели и Карлис Цовреба, т. I, 1955, стр. 88; Е. С. Такайшвили Мокцвай Карлисай, Описание рукописей, т. II, стр. 706.

блено друг от друга<sup>4</sup>. Например, по историческим данным, в Урбниси евреи жили отдельно; они имели свой участок<sup>5</sup>. Конечно, эти евреи жили около своей молельни богини. Надо полагать, что в Урбниси наряду с еврейским кварталом были и другие.

Как это выяснено у акад. Ив. Джавахишвили, города характеризовались своеобразными городскими типами домов. Городские дома заметно отличались от сельских домов. Кроме этого, города обязательно имели свои торговые центры<sup>6</sup>. Например, в позднефеодальном городе Грэм торговый центр особо был выделен. Там вокруг довольно большой территории стоят сводчатые сооружения павильонного типа.

Разные кварталы имел и античный город Мцхета. На это указывают те же летописи. Эти данные частично подтверждают и новые раскопки<sup>7</sup>.

В раннефеодальную эпоху в Урбниси происходят заметные изменения. В первую очередь, должны отметить тот факт, что Урбниси как значительный пункт становится и резиденцией епископа. Здесь на грани V—VI вв. воздвигают церковь, которая для того времени одно из больших сооружений.

В VI в., в эпоху победы феодализма, замечается экономический и культурный подъем. При этом, эта эпоха тревожная. С одной стороны если феодалы стремятся к упрощению власти, с другой стороны Византия и Иран ведут войну для завоевания страны. Борьба была беспощадной и с небольшими интервалами продолжалась до середины VII в. А с этого момента уже борьба происходила с арабами.

К сожалению, история не сохранила сведения о том, какую роль играл в этой войне город Урбниси, или какие перемены произошли в самом городе.

Для установления истории этого периода города, археологические раскопки дают ценный материал, а именно, изменения в городе были значительными. В первую очередь следует отметить, что границы города расширяются. Политическая ситуация того времени и вообще феодальная эпоха обязательно требовала, чтоб города были бы укреплены. Урбниси имели столько возможности, что они город окаймляют мощной оградой. Выше при рассмотрении этой ограды было показано, «что она была построена в конце VI в. Ныне трудно представить масштаб этой опромной сырцово-кирпичной стены с башнями. Постройке этой колоссальной стены, вероятно, понадобилось несколько лет.

Эта крепостная стена интересна и тем, что это произведение искусства и само по себе указывает на высокий уровень развития архитектуры. Хотя в Грузии того времени других сырцовых крепостных стен не имеем, но по этому частично можем судить о культуре фортификации.

Само по себе в этом нет ничего удивительного. Известно, что грузинская архитектура с IV—V вв. переживает подъем. Если город Мцхета в этом периоде имел своего главного художника и архитектора<sup>8</sup>, то и город Урбниси тоже мог иметь своего главного архитектора.

Внутри этой новой ограды вероятно тоже были обособленные участки. Из них достоверно можно говорить о цитадели храма. Хотя нынеш-

<sup>4</sup> Ив. Джавахишвили, Материалы по истории вещественной культуры грузинского народа. I. 1946, стр. 36 (на груз. яз.).

<sup>5</sup> Е. Такашвили, Описание рукописей, т. II, стр. 780.

<sup>6</sup> Ив. Джавахишвили, уп. труд, стр. 41.

<sup>7</sup> А. М. Алакидзе, Города и городская жизнь в Древней Грузии, I, 1963, стр. 10.

<sup>8</sup> Т. С. Каучишвили, Греческие надписи Грузии, Тбилиси, 1951 (на груз. яз.), стр. 253—255.

няя ограда храма позднего происхождения, но надо предполагать, что он был огорожен стеной еще в те времена.

Во время постройки сырцовой ограды города, цитадель находилась на Хизанаант гора. На всей территории города это место представляет единственную возвышенность и поэтому весьма удобно было оттуда вести наблюдение. Такое преимущество этого места, как видно, заметили еще в эпоху ранней бронзы и урбнисские первые поселенцы появились именно здесь. Назначение этой горки в античную эпоху меняется. На этом месте было воздвигнуто большое здание с длинной и широкой лестницей. Здание носило триумфальный характер. Поэтому, возможно здесь надо подразумевать существование языческого храма эллинистической эпохи. Грандиозный масштаб зданий несомненно соответствовал мощному и богатому античному городу Урбниси.

Это здание было уничтожено вследствие очень сильного пожара. Возможно это дело рук врага, но не исключено, что языческий храм предал огню первые же христиане. Известно, что христианизация страны (начало IV в.) происходила не только агитацией, но иногда и с применением силы и нередко действовали огнем и мечом<sup>9</sup>.

На развалинах упомянутого здания в самом начале феодализма была построена ограда больших размеров на известковом растворе. При возведении вокруг города сырцовой стены, на Хизанаант горе уже не было упомянутой небольшой ограды. На ее развалинах была возведена новая цитадель из сырцовых же кирпичей. И эта цитадель тоже погибла вместе с укреплением города в 30-ых годах VIII в.

Что касается использования сырцовых кирпичей, они вообще не характерны для Грузии, но их применяли, как в античную эпоху<sup>10</sup>, так и в раннефеодальную эпоху<sup>11</sup>. Как акад. Г. М. Чубинашвили отмечает: «Из числа материальных элементов отдельных стилей грузинской архитектуры два, можно сказать, являются специфическими устойчивыми на всем протяжении истории: 1. это — камень, как материал внешнего кожуха здания; 2. это — орнаментальная резьба по камню фасадной обработки»<sup>12</sup>.

Кирпич как сырцовый, так и обожженный применяли в Грузии на протяжении веков, но он не бросается в глаза, главное все-таки камень. К сырцовым кирпичам сравнительно часто обращались мастера античного периода. В последующие периоды редко применяли и постепенно камень окончательно вытесняет сырец.

Здесь же должны обратить внимание на одно обстоятельство. Сырец вообще применяется при сухом климате; он не переносит сырости. В Грузии более или менее подходящий климат находим в Картли. Насколько по археологическим раскопкам знаем, применение сырца подтверждается именно в Картли. Поэтому, когда говорим о применении сырца для раннего периода подразумевается только Картли (при этом в самом Картли тоже можно сузить его границы, в основном, территории Шида (внутренней) Картли).

В раннефеодальном городе Урбниси лучше сохранившиеся в западном участке фундаменты всех обнаруженных зданий, в основном, одилаковые. Эти здания были возведены из сырца. Под стеной были наст-

<sup>9</sup> Леонти Мровели, Картлис Цховреба, 1955 (на груз. яз.), стр. 125.

<sup>10</sup> А. Алакидзе, Уп. труд, стр. 21—84.

<sup>11</sup> В. Цицадзе, Тбилиси, 1959, стр. 33.

<sup>12</sup> Г. Чубинашвили, Н. Северов, Пути грузинской архитектуры, Тбилиси, 1936, стр. 178.



ланы в один или два ряда булыжники. По фрагментам черепиц можно судить о черепичной крыше. Несмотря на это, в этом сравнительно бедном квартале, как видно, большинство домов имели террасное перекрытие.

В этом участке городища, где раскопана большая площадь, характерные черты планировки города все-таки не устанавливаются. Причиной этому опять является многослойность и фрагментарность построек.

Вообще для выяснения особенностей городского хозяйства того времени очень большое значение имеет на территории Урбниси обнаруженное большое количество винных кувшинов (квеври). До сегодняшнего дня ни в одном раскопанном городище не было обнаружено столько винных погребов, сколько в Урбниси. Такое количество квеври безусловно указывает на развитое виноградарство и виноделие. Само по себе в этом нет ничего удивительного, так как к тому времени виноградарство имело многовековую традицию. С далека, на расстоянии 25 километров еще в начале античной эпохи проведенный оросительный канал несомненно создал бы цветущее хозяйство. С помощью этого прекрасного инженерного сооружения, вероятно, вокруг города находился богатый сельскохозяйственный район.

Богатый, многолюдный, могучий город Урбниси жил своей кипучей жизнью, до появления арабов. В VIII в. (736—738 гг.) арабский полководец жестокий Мерван сравнял с землей город, со многими другими городами Грузии<sup>13</sup>. Следы этого сильного пожара во время раскопок везде можно было проследить. Пожар уничтожил строения города и крепостную стену с башнями.

Те же раскопки показали, что Мерван разрушил город, но совсем приостановить жизнь не смог. Несмотря на такую травму, город смог создать новую систему укрепления. Развалины сырцової ограды были засыпаны землей. Таким образом, новая система укреплений состояла из концентрично проходящих двух линий: вала и рва. Эта новая работа довольно большого масштаба. Но, как видно, упомянутая работа была последней; угасающая жизнь города больше ничего примечательного не смогла создать.

Во время продолжительной борьбы Грузии против арабов известно, что больше всех пострадало Картли. Отдельные области страны, которые стоят на пути феодализации не развиваются одинаково. В VIII—X вв. новые города (Артануджи, Тмогви, Олтиси, Ахалкалаки, Дманиси, Ахалцихе и др.) возникают именно не в центре, а на окраинах, где для этого существовала подходящая почва. Походы арабов и большие налеты окончательно подрывают экономику страны. Ко всему этому добавляется и изменение направления торгового пути. По трассе Кура—Риони проходящий торговый путь при арабах фактически упраздняется. Транзитные дороги меняют свое направление. При всем этом, уже существовали те многочисленные факторы, которые когда-то приводили в движение, давали искру античному городу.

В тот период, когда в разрозненной Грузии появляется тенденция объединения страны. Тбилиси был занят арабами, а обессиленный Урбниси не мог играть роль центра. Эту роль взял на себя там-же, на расстоянии 20 километров находящийся город Уплисцихе. А Урбниси, как город, постепенно исчезал. Позднее в XI—XII вв. близ Урбниси возникли такие города как Гори и Атени. Урбниси продолжает существование не как город, а как центр епархии.

<sup>13</sup> Дж у а н ш е р. Картлис Цховреба, стр. 234.

## ბოლოსიტყვა

წინამდებარე ნაშრომი გამოდის იმ სავარაუდო გეგმით, რომელიც შემუშავებული ჰქონდა ურბნისის ისტორიულ-არქეოლოგიურ ექსპედიციას. უნდა გამოცემულიყო: კრებული „ურბნისი I“, „ურბნისი II“ და ცალკეული მონოგრაფიები.

„ურბნისი I“, რომელიც წარმოადგენს ქეაცხელას (უბანი XVII) 1954—1960 წწ. გათხრების ანგარიშს, გამოიცა 1962 წელს (ავტორები: ალ. ჭავჭავაძე-ლი და ლ. ლლონტი); „ურბნისი II“, რომელიც გამოცემლობას გადაეცა 1960 წელს, მოიტავდა ნაქალაქარზე 1953—1959 წწ. ჩატარებული მრავალმხრივ: მუშაობის ანგარიშს (პ. ზაქარაია—ურბნისის გამაგრების სისტემა და ნაგებობანი; ლ. ჭილაშვილი—ურბნისის ნაქალაქარზე ჩატარებული არქეოლოგიური გათხრების მოკლე ანგარიში; დ. ქორიძე—სამაროვნის (უბანი XXV) გათხრების ანგარიში; თ. აბრამიშვილი, ი. ჭალაღანი—ურბნისის ნაქალაქარზე აღმოჩენილი ნუმიზმატიკური მასალა; ალ. ლოსაბერიძე—ურბნისის ძველი არხი და ა. ციციშვილი—ურბნისის ნაქალაქარზე არქეოლოგიური გათხრებით მოპოვებული ცხოველთა ძვალოვანი ნაშთების შესწავლისათვის).

სხვა და სხვა ტექნიკური მიზეზის გამო კრებული „ურბნისი II“ ვერ გამოიცა.

აღნიშნულ კრებულს წამძღვარებული ჰქონდა ვრცელი წინასიტყვაობა, სადაც ნაჩვენებია იყო ექსპედიციის მუშაობის ყველა ძირითადი მომენტი და აქვე ურბნისის ირგვლივ არსებული ბიბლიოგრაფია. ჩვენ საჭიროდ ვცანიით წინამდებარე ნაშრომისათვის დავეერთო ბოლოსიტყვა შემოკლებული და მცირეოდენი დამატებით შემდგომი წლების მუშაობაზე.

საქართველოს სახელმწიფო მუზეუმის წინაშე დაისვა საკითხი საქართველოს ერთიანი ისტორიული გამოფენის მოწყობის შესახებ. მუზეუმში წინაფეოდალური ხანის მატერიალური კულტურის ძეგლები შედარებით კარგად იყო წარმოდგენილი, ასევე XI—XIII სს. დიდძალი მასალა მოგროვდა შოთა რუსთაველის ემოქის მატერიალური კულტურის მუზეუმის ნაყოფიერი მუშაობის შედეგად. ცოტა რამ გვქონდა აღრეფეოდალური ხანის მატერიალური კულტურის ისტორიის წარმოსადგენად, ამ ხარვეზის შესავსებად დასახვა მრავალი ღონისძიება, ხოლო გასათხრელი ობიექტი შეირჩა აკად. ნ. ბერძენიშვილის მიერ. არჩევანი ნაქალაქარ ურბნისზე შეჩერდა. წერილობითი წყაროების მიხედვით. ურბნისი იყო ანტიკური და ადრე შუასაუკუნეების ქალაქი, რომელიც განადგურებულა VIII საუკუნის 30-იან წლებში არაბთა სარდლის მურჯან ყრუს ლაშქრობის შედეგად. ამავე დროს, ურბნისი ცნობილი იყო, როგორც შუასაუკუნეების ერთ-ერთი მნიშვნელოვანი სავაჭრო ცენტრი, რომლის პირველხარისხოვანმა ტაძარმა ჩვენამდე მოაღწია.

ნაქალაქარ ურბნისის წინასწარი გაცნობის მიზნით მუზეუმის თანამშრომელთა ერთი ჯგუფი (პ. ზაქარაია, ალ. ჭავჭავაძე-ლი, დ. ქორიძე, ვ. ჭავჭავაძე და

ს.ე.) 1952 წელს მივლენილ იქნებ ადგილზე. 1953 წლიდან კი იწყება ნაქალაქა-რის გეგმაზომიერი, სისტემატური გათხრები.

ექსპედიციის წინაშე თავიდანვე გარკვეული მიზნები დაისახა. საჭირო იყო შეცვესწავლა ქალაქის წარმოშობის მიზეზები, გარკვეულიყო მისი ეკონომიკური ფაქტორი, სოციალ-პოლიტიკური, თუ კულტურული მდგომარეობა, მისი ცხოვრების რთული გზა და ქალაქის დაღუპვის ვითარება.

ამ დიდმნიშვნელოვანი საქითხების დაძლევა შესაძლებელი იყო მხოლოდ თანმიმდევრულად, კომპლექსურად. ამიტომ, ექსპედიცია დღით-დღე იზრდებოდა, კვლევას თანდათანობით აფართოვებდა და აღრმავებდა. არქეოლოგებთან ერთად კვლევა-ძიებაში მონაწილეობას იღებდნენ ისტორიკოსები, ხელოვნებათმცოდნეები, გეოლოგები, ჰიდროტექნიკოსები, ოსტეოლოგები, არქიტექტორები, ანთროპოლოგები, მედიცინის ისტორიკოსები და სხვ.

ექსპედიციის საქმიანობას ათავითვე დიდ დახმარებას უწევდა კონსულტანტი აკად. გ. ჩუბინაშვილი.

ექსპედიციას 1953, 1954 და 1956 წლებში ხელმძღვანელობდა ისტორიის მეცნიერებათა კანდიდატი გ. ლომთათიძე (მოადგილე პ. ზაქარაია), ხოლო 1955 და 1957 წწ., რადგან გ. ლომთათიძემ ვერ შეძლო გათხრებში მონაწილეობის მიღება, ექსპედიციას ხელმძღვანელობდა ხელოვნებათმცოდნეობის მეცნიერებათა დოქტორი პ. ზაქარაია. 1958 წლიდან ექსპედიციას უშუალოდ ხელმძღვანელობს ნ. ბერძენიშვილი (მოადგილე პ. ზაქარაია).

1953 წლიდან ექსპედიცია სველე მუშაობას აწარმოებს შემდეგი რიგით: 1953 წ. 23 ოქტომბრიდან—14 ნოემბრამდე; 1954 წ. 4 ოქტომბრიდან—22 ნოემბრამდე; 1955 წ. 1 ივნისიდან—11 ივლისამდე; 1956 წ. 15 ივნისიდან—20 აგვისტომდე; 1957 წ. 1 ივლისიდან—5 სექტემბრამდე; 1958 წ. 17 ივლისიდან—28 სექტემბრამდე; 1959 წ. 10 ივნისიდან—10 აგვისტომდე; 1960 წ. 5 ივნისიდან—4 აგვისტომდე; 1961 წ. 5 ივნისიდან—20 ივლისამდე; 1962 წ. ორი თვე—ივნის-ივლისი; 1963 წ. სამი თვე, ივნისიდან—10 სექტემბრამდე.

ურბნისის არქეოლოგიური ექსპედიცია თითქმის ყოველ წელს ეწეოდა სადაზვერეო სამუშაოებს შიდაქართლის ტერიტორიაზე (მტკვრის აუზი, ლიახვის, ფრონეს, ფცის ხეობებში). ამ მხრივ განსაკუთრებით დიდი სამუშაოებია შესრულებული 1956 წ., როდესაც გამოვლინდა უძველესი ნამოსახლარი გორები, ყორღანები, სამაროვნები და შუასაუკუნეების არქიტექტურული ძეგლები. სადაზვერეო სამუშაოების ერთ-ერთი საუკეთესო შედეგი იყო „ქვაცხელების“ (ტკულები-ქონის) ნამოსახლარის აღმოჩენა (1953), რომლის გათხრებმაც 1954 წლიდან შესანიშნავი შედეგები გამოიღო. ასევე დიდმნიშვნელოვანი იყო ლიახვის ხეობის დაზვერვის შედეგად დღესაც მოქმედი რუის-ურბნისის არხის თარიღის დადგენა, როგორც ანტიკური ძეგლისა, რომელიც შემდგომ სპეციალური კვლევის საგანი გახდა.

ექსპედიცია პირველ წელს რიცხმეცირე იყო, მაგრამ შემდგომ, სამუშაოების გაშლასა და გარღვევებისთან ერთად, იზრდებოდა ექსპედიციის წევრთა რიცხვიც, ყოველ წელს საშუალოდ ოცი წევრი მაინც იყო, მაგრამ ზოგჯერ ოცდაათამდე აღწევდა.

ექსპედიციაში ხელოვნებათმცოდნეობის მეცნიერებათა კანდიდატი ალ. ჯაფარიშვილი მონაწილეობს 1954 წლიდან (ქვაცხელების შემსწავლელი რაზმის უფროსი), ისტორიის მეცნ. კანდ. ლ. კილაშვილი—1957 წლიდან (ნაქალაქარის რაზმის უფროსი); ისტორიის მეცნ. კანდ. დ. ქორიძე—1956—1962 წწ. (სამარო-

ენის რაზმის უფროსი), ისტორიის მეცნ. კანდ. ნ. შოშიაშვილი—1953 წლიდან 1955 წლამდე, ისტორიის მეცნ. კანდ. თ. აბრამიშვილი—1956—1957 წწ., უმტრ. მეცნ. თანამშრ. ვ. ცისკარიშვილი—1953—1957, 1960 წწ., უმტ. მეცნ. თანამშ. ლ. ლლონტი—1954 წლიდან, უმტრ. მეცნ. თან. რ. აბრამიშვილი—1954 წ., უმტრ. მეცნ. თანამშრ. მ. სინაუროძე—1955—1958 წწ., ისტორიის მეცნ. კანდ. თ. თუშაბრამიშვილი—1956—1957 წწ., უმტრ. მეცნ. თანამშრ. ნ. ჭავჭავიძე—1956—1957 წწ., ისტ. მეცნ. კანდ. ა. ბაქრაძე—1956 წ. უმტ. მეცნ. თანამშ. ი. კიკვიძე—1956 წ. (1961 წლიდან ხიზანანთ გორის შემსწავლელი რაზმის უფროსი), უმტ. მეცნ. თანამშრომლები მ. კეცხოველი და გ. ნემსაძე—1957 წლიდან, ქ. ჭავჭავიძე, გ. ჭავჭავიძე, ლ. ფანცხავე—1958 წლიდან, ქ. სვანიძე—1959 წ., ისტორიის მეცნ. კანდ. ნ. ქანთარია—1958—1959 წწ., ისტორიის მეცნ. კანდიდატი ნ. ჭალაღანი—1959 წ., უმტრ. მეცნ. თანამშრ. გ. კიკნაძე—1957 წლიდან, უმტ. მეცნ. თანამშრომლები: დ. აბუაბაძე, ა. კახიაშვილი. მ. საყვარელიძე—1958—1962 წწ., ლაბორანტები: ლ. წერეთელი, დ. ჭავჭავიძე—1953 წ., ნ. ჭავჭავიძე—1958 წ., ასპირანტი გავროშიძე—1959 წ., მ. ზამთარაძე—1956 წლიდან. უმტ. მეცნ. თანამშ. გ. რჩეულიშვილი—1960 წ., უმტ. მეცნ. თანამშრომელი თ. კერესელიძე—1962—1963 წწ., ლაბორანტი ვ. კინწურაშვილი—1960—1961 წწ., ლაბორანტი რ. ერისთავი—1963 წ. უმტროსი მეცნ. თანამშრომელი ლ. საგინაშვილი—1960 წლიდან, უმტრ. მეცნ. თანამშ. მ. ბულიშვილი—1959—61 წწ.

ექსპედიციის გაშლილ ფრონტს ესაქიროებოდა ფიქსაციის დახელოვნებული ოსტატები. ასეთები იყვნენ: მხატვარი კლარა კვეესი, 1953—1955 წწ., არქიტექტორები: ა. ბაქრაძე 1956—1957 წწ., ფ. ქუფარაშვილი 1958—1960 წწ., რ. კაპანაძე 1958 წ.; გ. ვაჩნაძე 1959 წ., ლ. მემშარიაშვილი 1961 წ., ვ. ცუხიშვილი 1961—1963 წწ. ნაწილობრივ აზომებებს აწარმოებდნენ პ. ზაქარაია და ალ. ჭავჭავიძე. ფოტოგრაფებდა მუშაობდნენ: ე. კვეესი 1953 წ., ი. პახომოვი 1954 წ., ი. დუბსონი 1955 წ., მათთან ერთად და სხვა წლებშიც მთლიანად ფოტოგადაღებას აწარმოებდა პ. ზაქარაია, ხოლო 1957 წლიდან კი—ლ. კილაშვილი, ალ. ჭავჭავიძე და ი. კიკვიძე.

ურბნისის მიდამოების მორწყვისა და პილროგეოლოგიური საკითხების შესასწავლად 1958 წ. ექსპედიციაში მონაწილეობდნენ პროფ. ა. ლოსაბერიძე, საჩელმწიფო პრემიის ლაურეატი გ. ჭილაური და საქალაქმშენსახპროექტის გეოლოგთა ბრიგადა აწ გარდაცვლილი ა. გვაზავას ხელმძღვანელობით.

მოპოვებულ ოსტეოლოგიურ მასალას სწავლობს სოფლის მეურნეობის მეცნ. კან. ა. ციციშვილი (ექსპედიციაში მუშაობს 1956 წლიდან).

მოპოვებული არქეოლოგიური მასალის კამერალურ დამუშავებას დიდი პასუხისმგებლობით მოეციდნენ მუზეუმის ქიმიკოს-ბიოლოგის თანამშრომლები: რ. ბახტაძე, ც. აბუსაძე, ნ. დვალი, თ. კიროვა, თ. ჭავჭავიძე. ლ. ჭავჭავიძე. მათი ნაყოფიერი მუშაობის შედეგად ბევრ ნივთს დაუბრუნდა თავისი პირვანდელი სახე. არქიტექტურული ძეგლების რესტავრაციაზე და კამერალურ სამუშაოებზე მუშაობდა არქიტექტორ-რესტავრატორი თ. თოდუა.

ფართო მასშტაბით არქეოლოგიური სამუშაოების მაღალ დონეზე წარმოება საერთოდ, და კერძოდ, ნაქალაქარისა, შეუძლებელია ტომოგრაფიული აგეგმვის გარეშე, რის გამოც პირველივე კამპანიის დროს ვადაღებულ იქნა ნაქალაქარის ტომოგეგმა (სამუშაო შეასრულა საქალაქმშენსახპროექტის ტომოგრა-

ფთა ბრიგადაში). დამატებით ტოპოსამუშაოებს აწარმოებდა ტოპოგრაფი ნ. ვაჩიშვილი.

ნაქალაქარის გათხრებით დაინტერესდნენ კინო-ხელოვანნიც. 1956 წ. „ქართული ფილმის“ კრონიკალურ-დოკუმენტური ფილმების სტუდიამ გადაიღო ნაქალაქარის გათხრები და ნაჩვენები იყო ეკრანებზე (ოპერატორი კ. შიოშვილი), ხოლო 1959 წ. ურბნისის არქეოლოგიურ გათხრებზე ექსპედიციამ გადაიღო მოკლემეტრაჟიანი ფილმი „ურბნისი“ (ოპერატორები მ. კვიციანი და ი. პინაევი), რომლის სცენარიც დაიწერა ექსპედიციის წევრების მიერ.

თერთმეტი კამპანიის შედეგად მოპოვებულია თიხის, მინის, ლითონის (ოქროს, ვერცხლის, სპილენძ-ბრინჯაოს, რკინის), ძვლის მრავალფეროვანი მასალა, რომელიც გატარებულია 5000-მდე ნომრით. გადაღებულია ორ ათასზე მეტი ფოტო. არქეოლოგიური გათხრების ფოტოანაბეჭდებით შედგენილია 11 ალბომი. გათხრების ობიექტების ფოტოფიქსაციასთან ერთად ხდებოდა მათი ჩახატვა და ჩახატვა, რის შედეგად დღეს ჩვენს განკარგულებაშია 200-ზე მეტი ნახატი და ნახაზი.

თითქმის ყოველწლიურად ექსპედიციის მუშაობა ველზე მოწყდებოდა საქართველოს სსრ მეცნიერებათა აკადემიის პრეზიდიუმთან არსებულ არქეოლოგიურ სამუშაოთა საკოორდინაციო საბჭოს საველე კომისიის მიერ. კომისია ველზე ეცნობოდა ექსპედიციის საქმიანობას და სპეციალურ სხდომებზე არჩევდა ექსპედიციის მუშაობას. კომისია ექსპედიციის საქმიანობას მაღალ შეფასებას აძლევდა. საველე არქეოლოგიური კომისიის მუშაობაში სხვადასხვა დროს მონაწილეობას იღებდნენ აკადემიკოსი ნ. ბერძენიშვილი (თავმჯდომარე), წევრები: აკად. გ. ჩუბინიშვილი (კომისიის ხელმძღვანელობდა 1955 წ.), აკად. გ. მელიქიშვილი, საქართველოს სსრ მეც. აკადემიის წევრ-კორესპონდენტები: გ. ჩიტაია და ს. ყაუხჩიშვილი, ისტორიის მეც. დოქტორები: ა. აფაქიძე, შ. მესხია, ვ. დონდუა, მუზეუმის დირექტორი ივ. რუხაძე, ისტ. მეც. კანდიდატები: გ. გობეჯიშვილი, ალ. კალანდაძე, ვ. ჭავჭავაძე და ნინო ბერძენიშვილი.

ნაქალაქარი ურბნისისა და მისი მიდამოების გათხრების შედეგები ბევრ ახალ ფურცელს შლის ქართველი ერის ისტორიის ზოგიერთი პრობლემის გადასაჭრელად.

არქეოლოგიური კვლევის შედეგები სისტემატურად გადიოდა ადგილობრივ და საკავშირო სამეცნიერო სესიებზე.

1954, 1955, 1956 წწ. მატერიალური კულტურის ისტორიის ინსტიტუტის სამეცნიერო სესიებზე კ. მოსკოვსა და ლენინგრადში ურბნისის გათხრებზე წაკითხულია პ. ზაქარაიას, ალ. ჭავჭავაძისა და გ. ლომთათიძის მოხსენებები. საქართველოს სახელმწიფო მუზეუმის III სამეცნიერო სესიაზე 1955 წ. კი—წაკითხულია: გ. ლომთათიძე—ურბნისში წარმოებულ არქეოლოგიური კვლევა-ძიების წინასწარი შედეგები, ნ. შოშიაშვილი—წერილობითი წყაროების ცნობები ურბნისის შესახებ, ალ. ჭავჭავაძე—ურბნისის არქეოლოგიური ექსპედიციის მიერ ნაქალაქარის ტერიტორიაზე (I, XII, XIII, XIV და XVI უბნებზე) 1953-54 წწ. ჩატარებული მუშაობის ანგარიში, პ. ზაქარაია—ნაქალაქარ ურბნისის საცხოვრებელი და თავდაცვითი ნაგებობები, ლ. დლონტი—ახალი ენეოლითური ძეგლი ურბნისში („ქვახელები“). IV სამეცნიერო სესიაზე 1956 წ. კი პ. ზაქარაია—ნაქალაქარ ურბნისის გამაგრების სისტემა, 1959 წ. VII სამეცნიერო სესიაზე: 1. ალ. ჭავჭავაძე, ლ. დლონტი—ურბნისის ისტორიულ-არქეოლოგიური ექსპედიციის მიერ 1954—1958 წლებში XVII უბანზე („ქვაც-

ხელები") ჩატარებული მუშაობის ანგარიში. 2. ა. ციციშვილი—ურბნისის ისტორიულ-არქეოლოგიური ექსპედიციის მიერ მოპოვებული ისტეოლოგიური მასალა. 3. დ. ქორიძე—ურბნისის ისტორიულ-არქეოლოგიური ექსპედიციის მიერ 1956—1958 წწ. XXV უბანზე ჩატარებული მუშაობის მოკლე ანგარიში 1960 წ. საქართველოს სსრ მეცნიერებათა აკადემიის ასპირანტთა და ახალგაზრდა მეცნ. მუშაკთა XI სამეცნიერო კონფერენციაზე; მ. სინაურიძე—ურბნისის ადრეფეოდალური ხანის კერამიკა. 1961 წ. საქართველოს სახ. მუზეუმის IX სამეცნიერო სესიაზე; ლ. ჭილაშვილი —ნაქალაქარ ურბნისის სტრატეგრაფიისათვის და სხვა.

ურბნისის შესახებ გამოქვეყნებულია შემდეგი სტატიები: 1. გ. ლომთათიძე—არქეოლოგიური კვლევა-ძიება ურბნისის ნაქალაქარში (სამი კამპანიის უმთავრესი შედეგები) „მეცნიერება და ტექნიკა“, 1956. 2. ნ. შოშიაშვილი—ურბნისი—საქართველოს უძველესი ქალაქი, „ციციაკარი“, 1958, № 4. 3. II. II. Закаряя—К изучению жилых и оборонительных сооружений городища Урбниси, КСИИМК, 1959, вып. 74. 4. პ. ზაქარაია—ნაქალაქარი ურბნისი, „საბჭოთა ხელოვნება“, № 2, 1960. II. A. Чинашвили—Некоторые моменты археологического исследования Урбниси, საქართველოს სახ. მუზეუმის მოამბე, XXIV, 1963.

ურბნისის არქეოლოგიური ექსპედიციის მუშაობის შესახებ აგრეთვე ქვეყნდებოდა წერილები რაიონულ და საქალაქო გაზეთებში: 1. გ. ლომთათიძე—ურბნისის ნაქალაქარის არქეოლოგიური შესწავლა, გაზეთი „ქარელის კოლმეურნე“, 17, 19. VIII, 1956. 2. პ. ზაქარაია—არქეოლოგიური ექსპედიცია ურბნისში, გაზ. „ქარელის კოლმეურნე“, 29. VIII, 1958. 3. „Вечерний Тбилиси“, 7, XII, 1958. И снова заговорили века, 4. „Вечерний Тбилиси“, 15. VII, 1960, Городище под землей.

ურბნისის არქეოლოგიური ძაობების შედეგებზე დაყრდნობით, ძველ ქალაქის საირიგაციო სისტემის შესწავლით, ექსპედიციის წევრმა ი. კიკვიძემ გამოსცა მონოგრაფია „მორწყვა ძველ საქართველოში“, თბილისი, 1963.

აღნიშნულის გარდა ექსპედიციის წევრები მოპოვებულ მასალებზე დაყრდნობით ამზადებენ რამდენიმე მონოგრაფიულ ნაშრომს და სტატიას.

ಶಿ ವ ರ ಪು ಸ್ತ ಏ ರ ಂ







ნაკლავი ურბნისი სმზრეო-დასკელოლოდან



1. თხრილი და მიწაყრილი სამხრეთიდან




2. ურბნისი დასავლეთიდან




1. თხრილი და მიწაყრილი სამხრეთ-დასავლეთიდან



2. თხრილი და მიწაყრილი სამხრეთიდან



1. მიწაყრილი ჩრდილოეთიდან




2. მიწაყრილისა და თხრის დასაველეთის ბოლო ჩრდილოეთიდან




1. ხიზნაანთ გორა დასავლეთიდან



2. ხიზნაანთ გორა აღმოსავლეთიდან



1. ხიზანანთ გორა, მე-4 ოთახის ინტერიერი



2. ხიზანანთ გორა, მე-2 ოთახის ჩრდილო-აღმოსავლეთის კუთხე




2. ხიზანანთ გორა, მე-4 ოთახის იატაკი ჩრდილოეთიდან



2. ხიზანანთ გორა, ქვიტკირის კედელი დასავლეთიდან



2. ხიზანათ გორა, ანტიკური ნაგებობის კბე ზემოდას



1. ხიზანათ გორა, ჩრდილოეთის ფერდობის გამკრება





1. ხიზანანთ გორა. ანტიკური ნაგებობა აღმოსაეღეთიდან



2. ხიზანანთ გორა. ანტიკური ნაგებობის კედლის საფუძველი




1. ხიზანანთ გორა. ანტიკური ნაგებობის კედელი




2. ხიზანანთ გორა. ანტიკური ნაგებობის კედლის საძირკველი




1. ჩაქალაქარი ურბნისი. სამბრეთ-დასავლეთის მონაკვეთი



2. კოშკი 1, ჩრდილო-აღმოსავლეთის ფასადი



1. კოშკი 1. დარბაზის ინტერიერი



2. კოშკი 1. სამხრეთის ოთახის ინტერიერი



2. კოშკი 1. პანზე ასახელებული კობე



1. კოშკი 1. ჩრდილოეთის ოთახის ფანჯარა და სანბური



1. კოშკი 1. დარბაზის ჩრდილო-აღმოსავლეთის კუთხე




2. კოშკი 1. ალიზის კედლის წყობის დეტალი




1. კოშკი 2. ალიზის წყობა კოშკის თავზე



2. კოშკი 2. პირველი სათავსოს სამზერები




1. კოშკი. 2. ინტერიერის დეტალი




2. კოშკი 2. ინტერიერის დეტალი






კოშკი 2. პირველი სათავსოს ინტერიერი  
(ნახატი არქ. გ. მარჭანიშვილის)



1. ნაქალაქარი ურბნისი. კოშკი მე-3 და აბანო



2. კოშკი მე-3. აღმოსავლეთის კედელი და აბანოს ნაწილი



1. კოშკი მე-3. ჩრდილოეთის ფასადი



2. კოშკი მე-3. ჩრდილოეთის ფასადი  
(ნახ. არქ. ფ. ქუფრაშვილის)



2. კოშკი მე-3. შესსეულუს თაღი



1. კოშკი მე-3. ამოქოლილი კარი




1. კოშკი მე-4. პირველი სათავსოს ინტერიერი



2. კოშკი მე-4. პირველი სათავსოს სამხრეთ-აღმოსავლეთის კუთხე



1. კოშკი მე-4. მეორე სათავეს ინტერიერი




2. უბანი X:VII. აბტუქური და აღრქეულაქური ხანის ზღუდეები




1. კოშკი მე-5. ხელი აღმოსავლეთიდან



2. უბანი XXVI<sub>7</sub>. ხელი აღმოსავლეთიდან



1. უბანი XXXII. ხედი აღმოსავლეთიდან




2. უბანი XXII. ხედი აღმოსავლეთიდან





1. უბანი XX. დამწვარი სახლის იატაკი, ხედი აღმოსავლეთიდან



2. უბანი XII. ხედი აღმოსავლეთიდან




1. უბანი XVI. მარანი ხელი დასავლეთიდან




2. უბანი XVI. ადრეფეოდალური ხანის ქვევრი და ზედა ფენის სახლის საძირკველი




1. უბანი XXXIX<sub>1</sub>. სახლის იატაკი



2. აღრეფეოდალური ხანის ქვევრები



1. ადრეფეოდალური ხანის სატყორცნი ქვები



2. ანტიკური ხანის სატყორცნი ქვები



3. ქვაცხელები. ანტეფიქსი ჯიხვის გამოსახლებით



1. აბანო და ალიზის ვაღავენი სანხრეთ-დასავლეთიდან




2. აბანო. ხედი დასავლეთიდან



1. აბანოს აღმოსავლეთის ნაწილი



2. აბანო, ხელი სამხრეთიდან



1. აბანო. გალახტოკის ფრაგმენტი იატაკზე



2. აბანო. კედელი თბილ და ცხელ საბანაოებს შორის



1. აბანო, ხედი აღმოსავლეთიდან



2. აბანო, ცივი საბანაოდან წყლის გასაყვანი მილი





1. აბანო, თბილი საბანაოს კალორიფერის იატაკი



2. კალორიფერის მილების ფრაგმენტები




1. არხი ნაქალაქარის ჩრდილო-აღმოსავლეთის მონაკვეთში



2. არხი ნაქალაქარის ჩრდილო-აღმოსავლეთის მონაკვეთში




1. უბანი II. არხი ალიზის გალავნის ქვეშ



2. წყალსადენის ფრაგმენტი




1. ეკლესია. წარწერა ჩრდილოეთის ფასადზე



2. ეკლესია. წარწერა სამხრეთის ფასადზე




3. ეკლესია. წარწერა აღმოსავლეთის ფასადზე




1. ვაღუთა. წარწერა სამხრეთის ფასადზე






1. ეკლესია, ხელი სამხრეთ-აღმოსავლეთიდან



2. ეკლესია, აღმოსავლეთის ფასადის ნაწილი



ქუჩის კაპიტალის ფასადის ნაწილი



მკლესია. დასავლეთის ფასადის ნაწილი






ეკლესიის ინტერიერი. ხედი აღმოსავლეთით  
(ნახატი არქ. ვ. ცუხიშვილის)



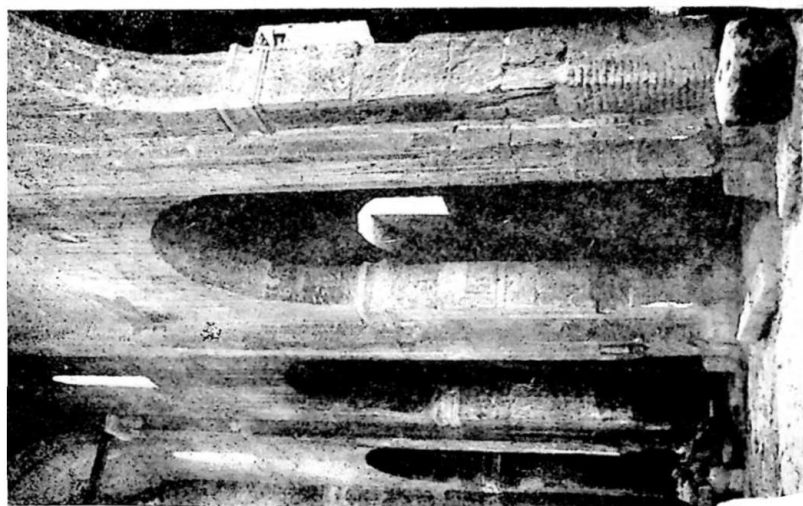
1. გელასის ინტერიერი. სამხრეთის თაღები



2. გელასის ინტერიერი. ხელი აღმოსავლეთით




2. ეკლესია. ჩუის გამოსახლება სამხრეთის სვეტზე



1. ეკლესიის ინტერიერი. ხედი სამხრეთ-აღმოსავლეთით




1. სარკოფაგი ეკლესიის დასავლეთის მონაკვეთში




2. სარკოფაგი ეკლესიის სამხრეთის ნაეში




1. ეკლესია. ფრაგმენტები



2. ეკლესია. ფრაგმენტები



2. ეკლესია, აღმოსავლეთის ფასადის სამკვეთლოს სარკმელი



1. ეკლესია, დაბელოვის შესასვლელი



1. ეკლესია. კაპიტელი



2. ეკლესია. ცხენის გამოსახულება ჩრდილოეთის ფასადზე



1. სამრეკლო ალმოსაველეთის ფასადის ფეტალი



2. ეკლესიის გალავანი კოშკის საძირკველი



## ს ა რ ჩ ე ვ ი

წინასიტყვაობა	5
შესავალი	6
<b>თ ა ვ ი პ ი რ ე ე ლ ი</b>	
ქალაქის გამაგრების სისტემა	9
<b>თ ა ვ ი მ ე ო რ ე</b>	
საცხოვრებელი და სამეურნეო დანიშნულების ნაგებობანი	58
<b>თ ა ვ ი მ ე ს ა მ ე</b>	
აბანო	69
<b>თ ა ვ ი მ ე ო თ ხ ე</b>	
ქალაქის წყლით მომარაგება	81
<b>თ ა ვ ი მ ე ხ უ თ ე</b>	
ტაძარი	86
<b>თ ა ვ ი მ ე ე ქ ე ს ე</b>	
სამრეკლო	129
დასკვნა	137
Зодчество городища Урбниси (резюме).	144
ბოლოსიტყვა	157
ტაბულები	161

**Закарая Пармен Парнаозович**  
**ЗОДЧЕСТВО ГОРОДИЩА УРБНИСИ**  
**(на грузинском языке)**

დაიბეჭდა საქართველოს სსრ მეცნიერებათა აკადემიის  
სარედ.-საგამომც. საბჭოს დადგენილებით

რედაქტორი ნ. ბერძენიშვილი  
გამომცემლობის რედაქტორი გ. გოგიავა  
მხატვარი გ. ნადირაძე  
ტექორედაქტორი ნ. ბოკერია  
კორექტორი ი. დონაძე

უღმწოწერილია დასაბეჭდად 17.7.1965; ქალაქის ზომა 70×108<sup>1/16</sup>;  
ნახევრი თაბახი 18,54; საალრიცხვო-საგამომცემლო თაბახი 15,49;  
ფე 02170; ტირაჟი 1000; შეკვეთა 1182  
ფასი 1 მან. 32 კაპ.

---

გამომცემლობა „მეცნიერება“, თბილისი, ძერჟინსკის ქ. № 8  
Издательство «Мецниереба». Тбилиси, ул. Дзержинского № 8

---

გამომცემლობა „მეცნიერების“ სტამბა, თბილისი, ვ. ტახიძის ქ. № 3/5  
Тшвографია Ишдательств «Мецниереба». Тбилиси, ул. Г. Табидзе № 3/5