


ბიბლიოთეკა



ბიბლიოთეკის
ნაშრომები



 თბილისის უნივერსიტეტის გამომცემლობა
თბილისი 1991

მონოგრაფიაში შესწავლილია ანტიკური ხანის აღმოსავლეთ შავიზღვისპირეთის ერთ-ერთი მნიშვნელოვანი საქალაქო ცენტრის — ბერძნულ-რომაული წყაროების „პიტიუს“ — „პიტიუნტის“ (დღევანდელი ბიკვინთა, აფხაზეთი, გაგრის ზონა) ისტორია ახ. წ. II—VI საუკუნეებში. ნაშრომი ემყარება წერილობითი წყაროებისა და არქეოლოგიური მასალების ანალიზს. დამტკიცებულია, რომ პიტიუნტი, ისევე როგორც დასავლეთ საქართველოს ზღვისპირეთი, რომაულ ეპოქაში შედიოდა პროვინცია კაპადოკიის შემადგენლობაში და მისი თავდაცვითი ნაგებობების მშენებლობაში მონაწილეობა მიუღია XV ლეგიონს. IV საუკუნის პირველ მეოთხედში აქ არსდება საეპისკოპოსო კათედრა, რაც მხოლოდ ქალაქებისათვის იყო დამახასიათებელი. დაწერილებით არის განხილული ქალაქის ეკონომიკის, ფულადი მიმოქცევის, პოლიტიკური, კულტურული ცხოვრების რიგი ასპექტები.

წიგნი გამიზნულია ისტორიკოსებისა და არქეოლოგებისათვის.

რედაქტორი საქართველოს მეცნიერებათა აკადემიის
წევრ-კორესპონდენტი რ. გორდეზიანი

რეცენზენტები: საქართველოს მეცნიერებათა აკადემიის
წევრ-კორესპონდენტი ო. ჭაფარიძე,
ისტორიის მეცნიერებათა დოქტორი გ. დუნდუა.

© თბილისის უნივერსიტეტის გამომცემლობა, 1991

0504000000

Л—————

608(06)—91

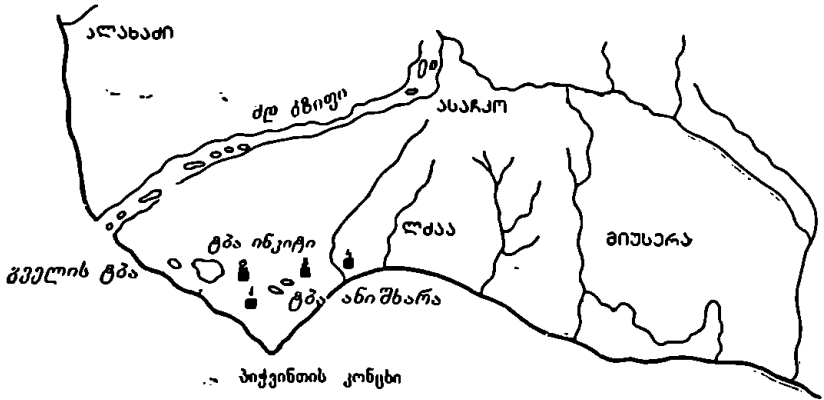
შესავალი

ანტიკური ხანის ქალაქებისა და საქალაქო ცხოვრების შესწავლა თავიდანვე აღმოჩნდა ჩვენი ისტორიოგრაფიის ყურადღების ცენტრში, რადგან მკიდროდ უკავშირდებოდა ეროვნული სახელმწიფოებრიობის წარმოშობა-განვითარების უმნიშვნელოვანეს პრობლემებს (1). შემთხვევითი როდია, რომ ჯერ კიდევ „ქართლის ცხოვრება“ მიწნავდა საქართველოში ალექსანდრე მაკედონელის ლაშქრობამდე და ამ დიდი ისტორიული მოვლენის შემდეგ წარმოშობილ ქალაქებს, რომლებიც ქვეყნის მნიშვნელოვან პოლიტიკურ-ეკონომიკურ თუ კულტურულ ცენტრებს წარმოადგენდნენ (2). ელინისტური ხანის საქართველოში (იბერია-კოლხეთის სამეფოებში) საქალაქო ცხოვრების მანამდე არნახულ აღმავლობა-დაწინაურებას ნათლად ადასტურებს ჩვენში ფართოდ გაშლილი არქეოლოგიური კვლევა-ძიების შედეგებიც, რომელთა მნიშვნელობა განუზომლად დიდია. აკადემიკოსი ივ. ჯავახიშვილი, ერთ-ერთ საჯარო გამოსვლაში, დიდი გულისტკივილით აღნიშნავდა: „საქართველოში არც ერთი ქალაქი არ არის შემორჩენილი ნანგრევების სახითაც კი, რომ ძველი ქალაქის გეგმისა და მთავარ ნაგებობათა აღდგენა იყოს შესაძლებელი“. დიდმა მეცნიერმა კარგად იცოდა, რომ ნაქალაქარების არქეოლოგიური შესწავლის გარეშე საქართველოს ისტორიის მთელი რიგი საკითხების გაშუქება შეუძლებელი იქნებოდა. ამ მიმართულებით მან მხოლოდ პირველი ნაბიჯები გადადგა და მომდევნო თაობას თითქოს ანდერძად დაუტოვა ურბანისტული ცივილიზაციის კვლევის საპატიო ამოცანა.

↓ ანტიკურ სამყაროსთან მკიდრო ურთიერთობა ჰქონდათ საქართველოს ზღვისპირეთის ქალაქებს, რომლებიც თავიანთი ხელსაყრელი გეოგრაფიული მდებარეობის გამო, საკმაოდ ადრე ჩაებნენ საერთაშორისო ვაჭრობაში, რაც, თავის მხრივ, ხელს უწყობდა სასოფლო-სამეურნეო წარმოების, ხელოსნობის მთელი რიგი დარგებისა და, რაც მთავარია, ქვეყნის კულტურის შემდგომ აღმავლობას. ↓ აქედან ვრცელდებოდა საქართველოს შიდა რაიონებში იმდროინდელი კულტურული სამყაროს მიღწევებიც, ბერძნულ-რომაული მწიგნობრობა და სხვ. აღმოსავლეთ შავისზღვისპირეთის ასეთ ერთ-ერთ მნიშვნელოვან საქალაქო და საეკლესიო ცენტრს გვიანანტიკურ და ფეოდალურ ხანაში წარმოადგენდა ბერძენ-რომაელი ავტორების „პიტიუს—პიტიუნტი“, ქართული წყაროების „ბიჭვინტა“, რომლის ნანგრევები გამოვლენილია აფხაზეთში, დღევანდელ გაგრასთან, საქვეყნოდ ცნობილი საერთაშორისო კურორტი ბიჭვინთის ჩრდილო-დასავლეთ განაპირას (სურ. 1), ბიჭვინთის კონცხზე.

↓ ქართველოლოგიის განვითარების საწყის ეტაპზე ზღვისპირა ქალაქები (ეგროპული და რუსული ტრადიციიდან გამომდინარე), მათ შორის „პიტიუს—ბიჭვინტა“, ბერძნულ ქალაქად იყო მიჩნეული და მით უმეტეს საქართველო-აფხაზეთის ისტორიასთან კავშირში საერთოდ არ განიხილებოდა, ამ მხრივ ნიშანდობლივია აკადემიკოს მ. ბროსეს პოზიციაც, რომელმაც ბიჭვინთის შემოგარენის აღწერისას აღნიშნა: მისი „მოხილვა გეარწმუნებს, რომ ძველად აქ მნიშვნელოვანი დასახლება არსებობდა, მაგრამ რადგანაც ეს არის უფრო ბერძნული სიძველეები

მათ დიდი ყურადღება არ მივაქციეთო“ (3). მართალია, „პიტიუს—ბიჭვინთა“ ახ. წ. I—VI საუკუნეებში ჭერ რომისა და შემდეგ ბიზანტიის იმპერიის შემადგენლობაში შედიოდა და მათი უშუალო კონტროლის ქვეშ იმყოფებოდა, მაგრამ, მიუხედავად ამისა, მაინც მკიდროდ ჩანს დაკავშირებული ეგრიისის (ლაზეთის), აბაზგაფსილებისა თუ სანიგების პოლიტიკურ-ეკონომიკურ ცხოვრებასთან. შემთხვევით როდი გახდა ბიჭვინთა შემდგომში არა მარტო აფხაზეთის, არამედ მთელი დასავლეთ საქართველოს საეკლესიო ცენტრი, საიდანაც ქრისტიანობა ვრცელდებოდა



შ ა მ ი ზ ო მ ა

სურ. 1. ბიჭვინთის კონცხი და რომაული ციხესიმაგრეები. 1—2.

ჩრდილო კავკასიაში. აღნიშნული ეპოქა, კერძოდ, გვიანანტიკური ხანა, ახ. წ. I—IV საუკუნეები, დასავლეთ საქართველოში რთული ეთნოკულტურული, პოლიტიკურ-ეკონომიკური ძვრებით და, რაც მთავარია, რომის იმპერიისა და ჩრდილოეთ კავკასიის მთიელი ტომების, სკვითურ-სარმატული მოღვმის ხალხის ექსპანსიით აღინიშნა (4). ბოსფორის სამეფოს აზიური ნაწილის სამხრეთ საზღვრებთან ახლომყოფი პიტიუსი (II—VI სს.) იცავდა იმპერიის მისადგომებს. ამ სექტორში განსაკუთრებით აქტიურობდნენ ჰენიოხები, შესაძლოა აფხაზურადილური წარმოშობის მეკობრე ტომები, რომლებიც შიშის ზარს სცემდნენ რომაელ მეციხოვნეებსა და ზღვაოსნებს. ძველი ავტორები აღნიშნავენ რომაული ადმინისტრაციის უმწეობას მათთან ბრძოლაში, რამაც ცენტრალურ ხელისუფალთაგან საგანგებო ღონისძიებათა გატარება, ახალი ციხესიმაგრეების მშენებლობა მოითხოვა. ჩვენს ისტორიოგრაფიაში გამოთქმულია მოსაზრება, რომ ობიექტურად, ამ გარნიზონებს არა მარტო საკუთარი თავი, არამედ ადგილობრივი, გარემომცველი მოსახლეობაც უნდა დაეცვა (5). პიტიუსის შემთხვევაში, რომელიც რომაელებმა ააგეს სანიგებისაგან¹ მიტაცებულ მიწა-წყალზე (PC., BG., VIII, 4) სიტუაცია საკმაოდ რთული ჩანს. რომაელებმა ბიჭვინთის ნახევარკუნძულის მთლიან

¹ სანიგების ეთნიკური ატრიბუცია დღეისათვის სადავოა. მკვლევართა ნაწილი (ნ. მარი. ი. ოზბელი, დ. გულია, ს. ჭანაშვილი და სხვ.) მათ ქართველურ სამყაროს, სვანებს ან ზანგბს უკავშირებდნენ, სხვები აფხაზურ ტომ სამებთან აიგივებენ (შ. ინალიფა, ი. ვორონოვი და სხვ.). კლავდიოს პტოლემეოსი, რომელმაც „გეოგრაფიის სახელმძღვანელოზე“ მუშაობა დაამთავრა ახ. წ. 141 წ. მართალია არ იხსენიებს ქალაქ პიტიუსს, მაგრამ მის ადგილას, პენიოხების შეზობლად მიგვახიშნებს „სვან-კოლხების“ განსახლებას (Ptol.; V, VIII 25). იხ. თ. შიბხი, დასავლეთ საქართველოს მთიელთა ეთნოგენეზის, განსახლების და კულტურის ისტორია, თბ., 1989.

ნი ბლოკირება მოახდინეს და სანიგ-აბაზგებს გადაუკეტეს ზღვისკენ გასასვლელი. თუ პროკოფი კესარიელს ვერწმუნებით, რომელსაც ეს ცნობები აქ „ბერძნულად მოლაპარაკე ხალხისგან“ მიუღია, აბაზგიაში რომელი ჭარისკაცები „ბევრ ადგილას განსახლებულან ადგილობრივ მკვიდრთა შორის“ (PC., BC., VIII, 4): გამონაკლისი VI საუკუნისათვის, თუ უფრო ადრე არა, პიტიუნტიც არ უნდა ყოფილიყო. მიუხედავად ამისა, ძნელია ჩავთვალოთ პიტიუნტი „ნაწილობრივ საიმპერიო და ნაწილობრივ აბაზგურ ქალაქად“ (6), რომაელები აქ ბერძნების მემკვიდრეებად თვლიდნენ თავს და შესაბამისი წესით ცხოვრობდნენ. სტრაბონთან დაცული ცნობის თანახმად პიტიუნტი, 360 სტადიონით დაშორებული დიოსკურიას, კოლხეთის განაპირა „ადგილია“, მისი „აევანპოსტი“ (τὸ ἕαριον)¹ ეს მანძილი (360 სტ. X 185 მ) = 66,6 კმ. ემთხვევა მანძილს თანამედროვე ბიჭვინთასა და სოხუმს შორის. კოლხეთის სამეფო ამ დროისათვის დაშლილია რომზე დამოკიდებულ პატარ-პატარა სამეფო-სამთაყროებად, ბერძენ-რომაელ ავტორთა ცნობების შეჭერებისას მეტ-ნაკლები სიზუსტით შესაძლებელია ზღვისპირეთში მოსახლე ცალკეულ ქართველურ თუ აფხაზურ ტომთა განსახლებისა და პოლიტიკური საზღვრების (ლაზები, აფსილები, აბაზგები, სანიგები, სვანები) დადგენა (სურ. 2), მაგრამ ბევრად რთულია ლოკალური, არქეოლოგიური კულტურების გამოყოფა, რადგან აქ გამოვლენილ ნივთიერი კულტურის ძეგლებს, მათ ძირითად ელემენტებს (კერამიკა, საბრძოლო და სამეურნეო იარაღი, სამკაული და სხვ.) გენეტიკური სიახლოვე ახასიათებს; ამ კულტურის ერთიანობა ძველ კოლხურ საწყისებზე ჩანს დაფუძნებული და აქ მოსახლე ქართველურ და აფხაზურ ტომთა ძირძველობისა და ნათესაობის მაჩვენებელია(6).

არც .ის გარემოებაა შემთხვევითი, რომ კოლხეთის სამეფოს პოლიტიკურ მემკვიდრეებად ლაზები გვევლინებიან. ვფიქრობთ, ეგრისის სამეფოს გარკვეული ინტერესები გააჩნდა ზღვისპირა ქალაქების, მათ შორის პიტიუნტის მიმართ, რადგან ეს უკანასკნელი ისტორიული კოლხეთის ფარგლებშია და მეტად მნიშვნელოვან სტრატეგიულ პუნქტს წარმოადგენდა.

იოანე ლიდუსი, აგათია სქოლასტიკოსი, პროკოფი კესარიელი და სხვა ბიზანტიელი ისტორიკოსები არა მარტო აღწერენ დასავლეთ საქართველოს ბუნებრივ რესურსებსა და გეოგრაფიულ გარემოს, არამედ ხაზგასმით აღნიშნავენ ბერძნული მწიგნობრობის გავრცელების ფაქტს, ქვეყნის სრულყოფილ, პოლიტიკურ ორგანიზაციას, სახელმწიფო მართვის მაღალ, სრულყოფილ სისტემას, რაც მათი აზრით, რომაელებთან მჭიდრო, ხანგრძლივი ურთიერთობის შედეგია.

აგათია სქოლასტიკოსი აღნიშნავდა: „იმ ტომებს შორის, რომლებიც სხვა სახელმწიფოს ექვემდებარებიან. მე არ მეგულება არც ერთი ესოდენ სახელგანთქმული და მორკმული, როგორც თავისი სიმდიდრის სიუხვით, ისე ქვეშევრდომთა სიმრავლით, როგორც მიწა-წყლის მოსავლიანობით, ისე ხასიათის სილამაზითაც და სიმტკიცით... რომაელებთან კავშირის წყალობით თავიანთი ცხოვრებისთვის სახელმწიფოებრივი და კანონიერი სახე მიუციათ“ (7). მართალია, აქ გადაქარბებით არის შეფასებული ჩვენი წინაპრების ბერძენ-რომაელებთან ხანგრძლივი ისტორიული ურთიერთობის შედეგები, მაგრამ ქვეყნის, ძველი კოლხეთის (8) მემკვიდრის, საერთო-კულტურული განვითარების, ეკონომიკური აღმავლობის სურათი სწო-

¹ A Lexicon Abridged from Liddel and Scott's Greek-English Lexicon, Oxford, 1953, pp. 793, 794. A Greek-English Lexicon. by H. G. Liddell, D R. Scott, Oxford, 1961, p. 2016.

უსი, რომელიც გვიანრომაულ ხანაში ქრისტიანთა გადასახლების ადგილად იქცა და, სადაც ახ. წ. III საუკუნეში უკვე არსებობდა ძლიერი ადრექრისტიანული საქალაქო თემი და შემდეგ—საეპისკოპოსო. საეკლესიო ტრადიციით, დასავლეთ საქართველოში ახ. წ. I საუკუნეში ავრცელებდნენ ქრისტიანობას ანდრია მოციქული, პირველწოდებული და მისი თანამებრძოლი სიმონ კანანელი, რომლებიც, ქართულ-აფხაზური გადმოცემის თანახმად, მოწამებრივი სიკვდილის შემდეგ მდინარე ფსირცხას ნაპირას დაუკრძალავთ. მათი მოღვაწეობის სფერო მარტო-ოდენ ბერძნულ-რომაული ეთნიკური გარემოთი არ შემოიფარგლებოდა და ადგილობრივი მოსახლეობის გარკვეულ, ალბათ, საქალაქო ცხოვრებაში ჩართულ ფენებსაც მოიცავდა (11).

თანამედროვე აფხაზეთის ტერიტორიაზე, ჩვენთვის საინტერესო ეპოქაში, წერილობითი წყაროების თანახმად, ცხოვრობდნენ ლაზები, აფსილები, აბაზგები, სანიგები და სვანები. მათ შორის არსებული ტომობრივი საზღვრები I—VI საუკუნეებში იცვლებოდა. მაგალითად, აფსილებს თუ I—II საუკუნეებში ეჭირათ ტერიტორია ენგურიდან კოდორამდე (პლინიუსი, ნატ. ისტ. IV, 14; ფლავიუს არიანე, პერიპლი, 15) VI საუკუნისთვის ისინი სახლობდნენ დღევანდელ ოჩამჩირესა და ახალ ათონს შორის (პროკოპი კესარიელი, ომი გოთ. VIII, 9, 15—17). მათ მიწა-წყალზე ააგეს რომაელებმა სებასტოპოლისი, ბერძნულ კოლონია დიოსკურიასთან (სოხუმი). ახალ ათონსა (ტრაქეა) და მდინარე ფსოუმდე—(აბასკი) აბაზგების განსახლების ადგილია. სანიგები, რომლებიც, როგორც ჩანს, აბაზგებმა შეავიწროეს, თავდაპირველად პიტიუნტის სანახებს ფლობდნენ; მათ, ერთი მხრივ, აბაზგები ესაზღვრებოდნენ, მეორე მხრივ კი, ჰენიოხები. ზღვის ვიწრო სანაპირო ზოლი, სადაც განლაგებული იყო რომაული ციხე-ქალაქები უშუალოდ იმპერიის კონტროლს ემორჩილებოდა. სად მდებარეობდა ამ ტომთა დიდაქალაქები ჯერ არ არის გამორკვეული. გამოჩენის მხოლოდ ლაზიკის მეფეების გვიანდელი რეზიდენცია—არქეოპოლისი, დღევანდელი ნოქალაქევი, წარმოადგენს.

რომაელი გეოგრაფის—კასტორიუსის მიერ IV ს. ბოლო მეოთხედში შედგენილ საგზაო რუკაზე (Tabula Peutingeriana მფლობელის. XV საუკუნის გერმანელი ჰუმანისტის, იმპერატორ მაქსიმილიანეს მრჩეველის სახელის მიხედვით), ნოქალაქევი, ისევე როგორც პიტიუნტი საერთოდ არ არის აღნიშნული. ჩანს ამ დროისათვის ეს უკანასკნელი განადგურებულია ჰუნების მიერ. აღმოსავლეთ შავი ზღვისპირეთში გამავალი სავაჭრო გზა სებასტოპოლისში მთავრდება. დასავლეთ საქართველოს ზღვისპირა დასახლებული პუნქტებიდან მხოლოდ აფსარსა და სებასტოპოლისის აქვს ქალაქობის მაჩვენებელი ნიშანი—შეწყვილებული სახლები; რატომღაც, ასეთი ქალაქის მაჩვენებელი ნიშანი—„ორი სახლი“ თუ „ორი კოშკი“ არ აქვს ფასისს, რომელსაც დაკარგული უნდა ჰქონდეს ძველი მნიშვნელობა...

რომაელები, როგორც აღვნიშნეთ. აღმოსავლეთ შავი ზღვისპირეთში ბერძნების პოლიტიკურ მიმკვიდრებად თვლიდნენ თავს და მათ ძველ დასახლებებთან, მათ შორის, აფსარუნტში, ფასისში, დიოსკურია—სებასტოპოლისსა და პიტიუნტში თავისი ბატონობის საყრდენ ცენტრებს—ახალ ციხესიმაგრეებს აგებდნენ. ჩრდილოკავკასიელი ტომებისა და იმპერიის საზღვრებზე მომთაბარე ტომების სულ უფრო გააქტიურების გამო რომაელები II—III საუკუნეებში იძულებული ხდებიან განსაკუთრებული ყურადღება დაუთმონ აღმოსავლეთი შავი ზღვისპირეთის ციხე-ქალაქებს, იმპერიის შორეული მისადგომების, აღმოსავლეთის პროვინციების სამხედრო უსაფრთხოების უზრუნველყოფას (12). თუ რომაელებისათვის ისინი, პირველ რიგში, სტრატეგიულ პუნქტებს, ფორპოსტებს წარმოად-

გენდენ, ობიექტურად ეს სამხრედრო ბანაკები, მათ შორის. პიტიუნტიც, ადგილობრივი მოსახლეობისათვის დასავლეთ საქართველოს მნიშვნელოვან პოლიტიკურ-ეკონომიკურ, ტრადიციულ სავაჭრო ცენტრებად რჩებოდა. ეს ზღვისპირა ქალაქები მრავალი ხილული თუ უხილავი ძაფით იყო დაკავშირებული ადგილობრივ, ე. წ. „ბარბაროსულ“ სამყაროსთან. ლაზიკის სამეფოსა თუ „აბაზგია-აფშილეთის“ სამთავროებთან. პიტიუნტი არაერთხელ გამხდარა ადგილობრივი მოსახლეობის თავდასხმის ობიექტიც, რომაელთა წინააღმდეგ მიმართული განმათავისუფლებელი მოძრაობის დროს (13).

ბერძნულ-რომაული წყობილობითი წყაროებისა და უახლესი არქეოლოგიური მასალების საფუძველზე ჩვენ შევეცადეთ წარმოგვეჩინა ქალაქ „პიტიუნტის“, ქართული წერილობითი წყაროების (ჯუანშერი, დავით აღმაშენებლის მემკვიდრე) „ბიკვინტის“ ისტორია ახ. წ. I—VI საუკუნეებში. ამ პრობლემაზე მუშაობა საგრძნობლად შეგვიმსუბუქდა, რადგან აღმოსავლეთ შავიზღვისპირეთის გვიანანტიკური ხანის ქალაქებიდან არქეოლოგიური თვალსაზრისით შედარებით სრულად სწორედ პიტიუნტია შესწავლილი (14). საქართველოს მეცნიერებათა აკადემიის ივ. ჯავახიშვილის სახელობის ისტორიის, არქეოლოგიისა და ეთნოგრაფიის ინსტიტუტის ბიკვინტის არქეოლოგიური ექსპედიციის მიერ, რომელსაც 1975 წლამდე ხელმძღვანელობდა და შემდგომ რჩევა-დარიგებას არ აკლებდა აკად. ა. აფაქიძე.

შ ი ნ ი შ ვ ნ ი ბ ი

1. ვ ა ხ უ შ ტ ი, აღწერა საქეთის საქართველოსა, თბ., 1941, გვ. 12, 117. Иоселиани П., Города существовавшие и существующие в Грузии, Тифлис, 1850. Джавахов И. А., Государственный строй в древней Армении, СПб., 1901. Месхиа Ш. А., Города и городской строй феодальной Грузии, Тб., 1959, с. 10, 14.

ა ფ ა ქ ი ძ ე ა., ქალაქები და საქალაქო ცხოვრება ძველ საქართველოში, თბ., 1963, გვ. 5—6. 160, 161.

А пакидзе А. М., Результаты археологического изучения античных городов Грузии, сб. Античный город. М., 1963, с. 146, сл. 152.

ხ ა ხ უ ტ ა ი შ ვ ი ლ ი დ., იბერიის ქალაქთა ისტორიის საკითხები, თბ., 1966.

Болтунова А. И., Античные города Грузии и Армении. Сб. Античный город, М., 1963, с. 153.; Ии а д з е М. П., Причерноморские города древней Колхиды, Тб. 1968, Л о р ლ კ ი პ ა ნ ი დ ე ო. Археология в Грузинской ССР, Тб. 1982, с. 24—26.

2. ქართლის ცხოვრება, 1, ტექსტი, დადგენილი ყველა ძირითადი ხელნაწერის მიხედვით ს. ყაუხჩიშვილის მიერ, თბ., 1955, გვ. 8, 9, 17, 25, 29.

3. M. Brosset, Rapports sur un voyage archéologique dans La Georgie et dans L'Arménie (1847—1848) St. B., 1851, p. 135.

4. Мелкишвили Г. А., К истории древней Грузии, Тб. 1959, с. 307, 308, 365, с. 87—88.

5. Анчабадзе З. В., История и культура древней Абхазии, М. 1964, с. 192, 193.

6. შოტ.: Ии а л-Ии а Ш. Д., Абхазы, Сухуми. 1965, стр. 70, 81, 101. შ ი ს ი ე ე, Вопросы этнокультурной истории абхазов, Сухуми, 1976, с. 240.

ჯ ა ვ ა ხ ი შ ვ ი ლ ი ი ე., საქართველოს, კავკასიისა და მახლობელი აღმოსავლეთის ისტორიულ-ეთნოლოგიური პრობლემები, თბ., 1950, გვ. 104. В о р о н о в Ю. Н., Материальная культура Абхазии 1 тысячелетия н. э., КСИА, 1979, с. 44—52, Рис. 1., ჯ ა ნ ა შ ი ა ს., შავიზღვისპირეთის საისტორიო გეოგრაფია, შრომები, VI, თბ., 1988, გვ. 305, 311, 312.

ე. ლატიშვილის მიერ შედგენილ რომაული ხანის კავკასიის რუკაზე სუბასტროპოლიდან ბოსფორის სამეფო ქალაქ ნიტკამ-

დე შემდეგი ტომებია ნაჩვენები. ბიკინთის კონცხის თავზე მთებში სანიგებია, მათ ზევით სენები, დას: ელეთიდან პიტინტს ესახლეობიან ქეთიხები, შემდეგ აქელებს მიწა-წყალი, რომელთაც ჩრდილოეთიდან (მთებში) ციკები მეზობლობენ. მთელ ამ მონაკვეთში, ზღვისპირეთში, ქენიხებისა და აქელების საზღვარზე, ორი დასახლებული პუნქტია ნაჩვენები: ლახია და აქია. Pontus Euxinus et Caucasus aetate Romana, Сопр. В. Л. Л а т ы ш е в В. В. Известия древних писателей греческих и латинских о Скифии и Кавказе, II, вып. 1-й. СПб., 1904.

ქ ზღვისპირეთის მოსახლეობასთან დაკავშირებით საინტერესო მინიშნებებია აფხაზურ ეპოსში, კერძოდ, „აფსხას“ (მფლობელი) ციკლში. გადმოცემის თანახმად „აფსხას“ ბერძენია, რომელიც თავის შვიდ კომლთან ერთად დასახლებულა უკაცრიელ ალაზე, დღევანდელ სოფელ ალახაის მახლობლად, ბიკინთის კონცხთან. „ზღვაში ფონის მებნელი“ აფხაზები მერე დასახლებულან. აქ, „აფსხას“ მიერ მათთვის გამოყოფილ მიწაზე შემდგომში, მთებიდან ჩამოსახლებულ აჩბებს, პირველ აფხაზებს აუძლებდით „აფსხას“ დეტრეებინა აღნიშნული ტერატორია და უკან წასულიყო საბერძნეთში (აფჭერობით იხ. С а л а к а и а Ш. А., Абхазский народный героический эпос. Тб., 1966, с. 126—131). როგორც ვარაუდობენ აქ აირეკლა ბერძნული კოლონიზაციის გარკვეული ეტაპი.

7. გეორგია III, ბიზანტიელი მწერლების ცნობები საქართველოს შესახებ, ტექსტები ქართული თარგმანითურთ გამოსცა და განმარტებები დაურთო ს. ყაუხჩიშვილმა, თბ., 1936, გვ. 27. 50.

8. გასული საუკუნის ცნობილი კავკასიოლოგი ბარონი პ. კ. უსლარი სავანებდოდ აღნიშნავდა: „კოლხები ძველი დროის ყველაზე უფრო გამოუცნობ და ყველაზე უფრო საინტერესო ხალხს წარმოადგენენ“ (იხ. მისი წერილი О колхах, Записки КОРГО, XIV, вып. II. Казань, 1891, с. 301). საესებით ვასაგებია ის დიდი ინტერესი, რომელსაც კოლხეთის მიმართ იჩენდა სახელგანთქმული პ. შლიმანი, ალლოიანი, ანგარიშიანი ეპარქი და ფანატისი თვითნასწავლი არქეოლოგი, რომლისთვისაც დამატებითი ცნობები ოქროთი მდიდარ კოლხეთზე მოსკოველი გეოლოგ შეროესის მიუწოდებია (იხ. II (ерошн) Н(икон), Абхазия и в ней

Ново-Афонский .Симоно-Кананитский монастырь, Новое значительно измененное и дополненное издание. М., 1879 с. 12). როგორც იმდროინდელი გახეთუბიდან იჩვენავს, შლიმანისათვის „რადე ეენაურ მოვლენებს შეეხება ხელი“. „ოქროს კოლხეთის“ შესახებ 1898 წელს ვლ. ივ. ჩერნიაცკის წერილი დაუბეჭდას გაზეთ „Черноморский вестник“-ის მე-11 ნომერში. რომელშიც აღნიშნავს: „რა დასანაია, რომ ჩვენი სწავლულნი არ იხედებოდნენ კოლხურ სიძველეებში და არ ხდიან ფარდას დიდებულ სამეცნიერო განძებს, რომელიც გამოუცვლელი ძვეს სოხუმის, ნაქალაქების, ბიკინთის, ოლა გუნასს (გიენოსი...) ფასისის/ფონის სანაპიროდან 42 ვერსის დაშორებით (მიწის ქვეშ). ასევე დაუმსახურებლადაა მიიჩნეული კ. მაჭავარიანის, ქართული მოღვაწის, მიერ აღნიშნულ გაზეთში, 1899 წელს დაბეჭდილი წერილების მთელი სერია—„აფხაზეთის ნარკვევები“, სადაც კოლხეთის ანტიკური ხანის ქალაქების ისტორიის ცალკეული საკითხებიც არის განხილული. ამ სერიალში აღწერილია სოხუმელი მოქალაქეების ბერძენი ს. ი. მეტაკასასა და იუგოსლაველი მ. რ. ეივკოეიჩის კუთვნილი ანტიკური მონეტების მდიდარი კოლექცია (№ 212, 215). მანვე ბათუმში, 1901 წელს გამოცაა წიგნაკი „ფასკუნისა და მომზიბელის, მთუნახავეი კოლხი ქალების ქვეყანაში (რუსულ ენაზე), ხოლო 1913 წელს ცნობილი ნაშრომი—„Описательный путеводитель по городу Сухуми и Сухумскому округу, Сухуми. 1913. არანაკლებ საყურადღებოა ვ. ბოჩკარიოვის ბროშურა „კოლხეთი. გეოგრაფიული ნარკვევი“ (რუს. ენ.). ქუთაისი, 1890 და ბათუმის ბოტანიკური ბაღის დირექტორის პროფ. ა. ნ. კრასნოვის დიდი სტატია პეტროგრადის უერნალში „Знание для всех“ (1915, № 8) სათაურით: „Южная Колхида“.

ვ. ბოჩკარიოვი წერს ძველი ქალაქების, მათ შორის, ლევეოთეას შესახებ. მას ყურადღების გარეშე არც „ძველი დროის მნიშვნელოვანი ქალაქი“, პიტინტი (დაუტოვებია, რომელსაც ისიც მიღებულია მისი დაარსებულ ახალმონეტულ თვლად. ფიქრობთ, უსამართლოდ არის ჩვენს ისტორიოგრაფიაში მიიჩნეული 1907 წელს ქუთაისში დაბეჭდილი მ. სალარაძის წიგნი: „Культурно-исторический очерк Западной Грузии (Имерети)“. ის, განიხილავს რა ძველი ავტო-

რების ცნობებს კოლხეთის შესახებ, ვარაუდობს, რომ ქვეყანაზე გადიოდა ორი მნიშვნელოვანი სავაჭრო გზა, რომლის მეშვეობითაც ბერძნები ვაჭრობდნენ საქართველოს მეზობელ ქვეყნებთან. აქედან ერთი კოდორის ხეობაზე იდო და მთის გადასასვლელებით თებერდას უკავშირდებოდა. მ. სალარაძის სიტყვებით, ეს გზა ახლაც მოფენილია ბერძნული ნაგებობების ნანგრევებით (გვ. 13). ავტორი ამ შედარებით „მცირე ქვეყანა“—კოლხეთში ანტიკური ხანის 16 ქალაქს ითვლის, რასაც ცივილიზაციის მაღალი დონის მაჩვენებლად მიიჩნევს. მისი აზრით, ბერძნებს თავიანთი კოლონიები შიდა კოლხეთშიც ჰქონიათ; ხოლო რომაელების მიზანი იყო კოლხების მეშვეობით გაემარგებინათ იმპერიის ჩრდილოეთი საზღვრები, დაეცათ ისინი სკვითების შემოტებისაგან (გვ. 28). დასასრულ, აუცილებელია აღვნიშნოთ ე. მელეშკოს წერილი „ძველი კოლხიდა“, რომელიც დაიბეჭდა 1856 წელს გაზეთ „კავკაზის“ მე-19 და მე-20 ნომრებში. მისი ლოკალიზაციით რომაული ხანის პეტრა გურიაში მდინარეებს, სკუდრებსა და ნატანებს შორის მდებარეობდა, სადაც ნაქალაქარის ნაშთები, ნანგრევები შეიმჩნეოდა. ადგილობრივი მოსახლეობა მას „ურის ქალაქს“ უწოდებდა.

9. გეორგია 1, თბ., 1961, გვ. 50, 51: ყ ა უ ხ ჩ ი შ ვ ი ლ ი ს., ბიზანტიური

ლიტერატურის ისტორია, თბ., 1973, გვ. 104—105.

10. ჯ ა ე ა ხ ი შ ვ ი ლ ი ე., ქართული ერის ისტორია, 1, თბ., 1979, გვ. 314.

11. Муравьев А., Грузия и Армения, III СПб., 1848, с. 197, 298., Латышев В. К истории христианства на Кавказе, сб. археологических статей, посвященных Бобрынскому А. А., Тб. 1911, с. 170—178.

Аджиджал К. Е., К вопросу проникновения христианства в Абхазию, Труды АГУ, V, Сухуми, 1980, с. 152.

Гулиа Д. И., История Абхазии, собрание сочинений, V, Сухуми, 1986, с. 145.

12. ჯ ა ე ა ხ ი შ ვ ი ლ ი ე., დასახ. ნაშრომი, გვ. 214; Меликишвили Г. А., К истории древней Грузии, с. 369—391; Ломоур Н. Ю., Грузино-римские взаимоотношения, Тб., 1981, с. 208—209.

13. Очерки истории Абхазской АССР, 1, Сухуми, 1960, с. 34.

14. ა ფ ა ქ ი ძ ე ა., „დიდი პიტიუნტი“, არქეოლოგიური გათხრები ბიჭვინტის არქეოლოგიური ექსპედიციის ანგარიშებისა და გამოკვლევების სამი მოზრდილი ტომი).

§ 1. პიტიუნტი ბერძნულ-რომაულ წყაროებში

ჩვენამდე მოღწეულ წერილობით წყაროებში, ბერძენ-რომაელ ავტორთა შრომებში „პიტიუს—პიტიუნტი“ მხოლოდ ძვ. წ. II ს. იხსენიება. ეს ცნობები არაერთხელ გამხდარა სპეციალისტების ყურადღების ობიექტი (1) და, ამის გამო, ჩვენ მხოლოდ ზოგიერთი მათგანის ანალიზზე შევჩერდებით. სტრაბონი აღწერდა რა აღმოსავლეთ შავიზღვისპირეთის ჩრდილო-დასავლეთ სანაპიროს გარკვეულ საზომ ერთეულებში, კერძოდ, სტადიონებში (2), განსაზღვრავს აქ მოსახლე, კავკასიური მონღემის ტომების: კერკეტების, აქველების, ჰენიოხების ტერიტორიის) მიწა-წყლის სიგრძეს. ამ კონტექსტში, არტემიდორე ეფესელზე (ძვ. წ. II—I სს.) მითითებით ის ორჯერ ახსენებს პიტიუნტს (Strabo, XI, II, 14), როგორც გარკვეულ გეოგრაფიულ ორიენტირს: „არტემიდორე ამბობს, რომ ბატდან (3) კერკეტების სანაპირომდე, რომელზედაც არის ნავსაყუდლები და სოფლები, დაახლოებით 850 სტადიონია, შემდეგ აქველთა (სანაპირო) 500 (სტადიონი). მერე ჰენიოხთა (სანაპირო)—1.000 (სტადიონი), ხოლო დიდი პიტიუნტისა—დიოსკურიამდე 360“. თ. ყაუხჩიშვილის კომენტარით აქ საუბარია „დიდი პიტიუნტის“ სანაპიროზე, რომელიც „ჰენიოხებიდან ვრცელდება დიოსკურიამდე და ის 360 სტადიონია“. ასეთი ვარაუდის გამოთქმის საშუალებას იძლევა ბერძნული კონტექსტი და ეს ნიუანსი, როგორც დავრწმუნდებით, მხედველობიდან არ გამოორჩენია სტრაბონის რუსულად ახალ მთარგმნელსაც, გ. ა. სტრატანოვსკის, რომლის თანახმადაც ეს ადგილი ასეთნაირად იკითხება: „После Бат Артемидор называет побережье керкетов (где есть корабельные стоянки и селения) длиной почти 850 стадий; затем побережье ахейцев 500 стадий; потом берегениохов 1000 стадий, далее Большой Питиунт—длиной 360 стадий, вплоть до Диоскуриады“ (4).

ამგვარად, თითქოს ნათელია, სტრაბონი, არტემიდორე ეფესელზე დაყრდნობით, განსაზღვრავს იმ სანაპიროს საზღვარს, რომელიც „დიდი პიტიუნტის“ საქალაქო თემის კუთვნილებას წარმოადგენდა. მაშინ ეს არის მანძილი არა მარტო ამ ქალაქებს შორის, არამედ პიტიუნტიდან დიოსკურიის ხორამდე, მის სასოფლო-სამეურნეო ტერიტორიამდე. რომელიც სავარაუდოა, თანამედროვე ეშერასა თუ ახალი ათონის სანახებზე მოდიოდა (5). ქალაქმა „დიდის“ ეპითეტი, ალბათ სწორედ ამის გამო დაიმსახურა, რაც მისი სიმდიდრის, ეკონომიკური სიძლიერის საფუძველს წარმოადგენდა.

სტრაბონმა თავისი „გეოგრაფია“ დაასრულა ძვ. წ. მე-7 წელს, მან აღნიშნა ჰენიოხების განსაკუთრებული აქტიუობა და, რაც მთავარია, დაგვიხატა აღმოსავლეთ შავიზღვისპირეთის მძიმე მდგომარეობა ძველი და ახალი საუკუნეების მიჯნაზე. „რომაელების (გამგებლობაში) მყოფი (ნაწილი) უფრო უმწეოა გამოგზავნილ პირთა უპასუხისმგებლობის გამო“ (Strabo, XI, II, 12)—წერდა იგი. ცხადია, საქმე მხოლოდ ცალკეულ რომაელ მოხელეთა პირად უპასუხისმგებლო-

ბაში როდია. როგორც ჩანს, ამ დროისათვის რომაელებს ჯერ კიდევ არ ჰქონიათ შექმნილი მეტ-ნაკლებად ეფექტური სისტემა აღმოსავლეთ შავიზღვისპირეთის კოლხეთის სანაპირო ზოლის დაცვისა. რაც შემდგომი ისტორიული მოვლენებითაც დასტურდება; კერძოდ, ახ. წ. 1 საუკუნის პირველ ნახევარში სწორედ იმავე „პენიოხებს“ აულიათ და გაუძარცვათ „უმდიდრესი ქალაქი პიტიუნტი“, რასაც გვამცნობს პლინიუს სეკუნდუსი (Pl. NH, VI, 16), რომელსაც თავის ცნობილ ენციკლოპედიურ ნაშრომზე „ბუნების ისტორია“ მუშაობა დაუმთავრებია ახ. წ. 70 წლისათვის. როგორც კომენტატორები ვარაუდობენ, პიტიუნტი დანგრეულა ახ. წ. 1 საუკუნის (6) პირველ ნახევარში და თითქმის III საუკუნის დასაწყისამდე არ აღორძინებულა. პლინიუსი ჩრდილო-დასავლეთ კავკასიას, სადაც პიტიუნტი მდებარეობდა (Pl. NH. VI. 30), მსოფლიოს საუკეთესო მხარედ თვლიდა (Ita se habet terrarum sinus e clarissimis).

მისი აღწერის თანახმად (7) ეგრისის (Cegritice) შემდეგ მოსახლეობდა. „აფსილთა ტომი. ფასისიდან „c—100000“ ნაბიჯით სებასტოპოლისის ციხესიმაგრეა (castillum Sebastopolis), სანიგების ტომი. ქალაქი კიგნუსი (oppidum Cynus), მდინარე და ქალაქი პენიუსი (flumen et oppidum Penius), პენიოხთა სხვადასხვა სახელით ცნობილი მრავალრიცხოვანი ტომები“ (Plin. NH, VI, 14).

აქედან „კიგნუს-გიგნუსის“ ლოკალიზაცია დღევანდელ ოჩამჩირეს სანახებში თითქოს ეკვს არ უნდა იწვევდეს (8), მაგრამ რთულია მდინარე პენიუსისა და ამავე სახელწოდების ქალაქის ადგილმდებარეობის დადგენა, რომელიც ისევე, როგორც „პიტიუნტი“ პენიოხების მიწა-წყალს ესაზღვრება. პლინიუსი მიგვანიშნებს კიდევ ერთ საყურადღებო ორიენტირს: „დიოსკურიის შემდეგ ქალაქი ჰერაკლეუმი (oppidum Heracleum) სებასტოპოლისიდან დაშორებულია 70000 ნაბიჯით, ანუ უფრო ნაკლები მანძილით, ვიდრე ფასისი. ამ ტრაქტს, ჰერაკლესა და სებასტოპოლისს შორის ასახელებს ის უმდიდრეს ქალაქ პიტიუსს, რომელიც პენიოხების მიერ არის გაძარცვული“ (Pityus oppidum opulentissimum ab Heniochis direptum est (Plin. NH, VI, 15). შესაძლოა, პლინიუსი აქ იყენებს სხვადასხვა წყაროს, სადაც პიტიუნტი ორი სხვადასხვა ვარიანტით იხსენიება: „პენიუსად“ და „პიტიუსად“. მდინარე პენიუსი (Penius), გარდა პლინიუსისა, უფრო ადრე გვხვდება ოვიდიუს ნაზონთან (ძვ. წ. 43, ახ. წ. 18 წწ.). თანამედროვე კომენტატორების აზრით, „ეს მცირე მდინარეა კოლხეთში, რომელიც შავ ზღვას ერთგორადა სანიგებსა და პენიოხებს შორის (9). ამ შემთხვევაში „მცირე მდინარეს“, ცხადია, ვერ გაეაიგივებდით ბზიფთან, მაგრამ ძველი ავტორები არაფერს ამბობენ მის სიდიდე-სიმცირის შესახებ.

პლინიუსისა და არიანესაგან განსხვავებით, კლავდიუს პტოლემეოსი, მარკუს აგრელიუსის (165—180 წწ.) თანამედროვე, თავის „გეოგრაფიულ სახელმძღვანელოში“ საერთოდ არ იხსენიებს პიტიუნტს მის მიერ ჩამოთვლილ კოლხეთის ათ ქალაქს შორის. ის არ იცნობს არც ამ სახელის მქონე მდინარეს. ამ დროისათვის პიტიუნტი, ალბათ კვლავ პატარა ნავსადგომს, უმნიშვნელო სასოფლო დასახლებას წარმოადგენდა. პტოლემეოსი ზუსტად განსაზღვრავს კოლხეთის ისტორიულ თუ პოლიტიკურ საზღვრებს: სამხრეთით—„დიდი სომხეთი“ და „კაპადოკიის პონტო“, აღმოსავლეთით იბერია, ჩრდილოეთით—მდინარე კორაქსი (Ptol., Georg. V, 8 § 7, 8; V, 9 § 1,3). კორაქსი, როგორც ამას დღეს სპეციალისტთა უმრავლესობა სამართლიანად ვარაუდობს, მდინარე ბზიფია და არა კოდორი. პტოლემეოსი კოლხეთის ჩრდილო საზღვართან ახლოს, მდინარე კორაქსის შესართავამდე, აზიის სარმატების ტერიტორიაზე, ასახელებს ერთ-საინტერესო პუნქტს

Καταρχῶν τείχιος „მძლავრ კედელს“ თუ „ძლიერ სიმაგრეს“. ბ. კუფტინმა ის პიტრუნჯად მიიჩნია 10), რადგან, წინააღმდეგ შემთხვევაში, ამ უკანასკნელისათვის პტოლემოსის რუკაზე თითქოს ადგილი აღარ რჩებოდა. შემდგომში ამ მოსაზრებას მხარი დაუჭირა ნ. ი. ლომოურმა, რომლის ვარაუდითაც II საუკუნის პიტიუნტი ბოსფორის შემადგენლობაში შედიოდა (11), რაც შემდგომი კვლევა-ძიებით არ დაადასტურა (11).

როგორც აღვნიშნეთ, „კარტირიონ ტეიხოსა“ და კორაქსს (ბზიფი) შორის მანძილი დიდი არ უნდა ყოფილიყო, თვით პტოლემოსის მიერ მინიშნებული კორინთისათა სისტემის მიხედვითაც (შესაბამისად 70°, 30—47 და 70°—44° 50'). კორაქსზე გადიოდა კოლხეთის პოლიტიკური და, როგორც მდინარის სახელწოდებიდან ჩანს, ეთნიკური, ტომობრივი საზღვარი. პტოლემოსთან არ ჩანს, თუ ვისი კონტროლის ქვეშ იმყოფებოდა ეს „მძლავრი კედელი“, რომლის სტრატეგიულ მნიშვნელობაზე თავად მისი სახელწოდება მეტყველებს. მას ჰეკატე მილეტელის „კედელთან“ ვერ დაეკავშირებთ (12), რადგან იმ დროისათვის პიტიუნტის ციხესიმაგრე რომაელთა მიერ არ იყო აგებული.

სტრაბონის დროს ქალაქ პიტიუნტიდან (ბიჭვინთა) ქალაქ ბატამდე (ნოვოროსიისკი), რომელიც ბოსფორის სამეფოს სამხრეთ-აღმოსავლეთი განაპირა მხარეა, არ ჩანს რაიმე მნიშვნელოვანი საქალაქო დასახლებების კვალი, მართალია, პლინიუსი ამ სექტორში იხსენიებს ქალაქ ჰერაკლესს, მაგრამ ის თუ მართლაც პენიოხთა სანაპიროზე იყო, მათი თავდასხმებისათვის მას უფრო ვერ უნდა გაეძლო... ზოგიერთი ავტორის ვარაუდით, რომაელები ახ. წ. II საუკუნის მეორე ნახევრიდან აღმოსავლეთ შავიზღვისპირეთის ამ მონაკვეთზეც აწესებენ კონტროლს და სადარაჯო ციხესიმაგრეებსაც აშენებენ. ტრაქეაში (გაგრა). მოხორა მამაი-კალა-სოქთან) და ჩვენთვის უკვე ცნობილ ბატაში (13). ვფიქრობთ, ამ პიპოთუზას აკლია არქეოლოგიური მასალით დასაბუთება. ალბათ, მხედველობაშია მისაღები V საუკუნის „პერიპლუსის“ ანონიმი ავტორის ის ცნობა, სადაც ნათქვამია: კოლხეთის „მეზობელი მხარეები დამოუკიდებელ ბარბაროსებს ეკუთვნისო“. ამ „ავტონომიური“ (ἀυτονομία), დამოუკიდებელი ტომების (ἄπονο. 14) წინააღმდეგ აიგო ქალაქ პიტიუნტის ციხესიმაგრე, რომელიც შემდგომშიც არაერთხელ გამხდარა მათი თუ სხვა მტრების თავდასხმის ობიექტი. აი, როგორ აღწერს „ახალ ისტორიაში“ V საუკუნის დასასრულისა და VI საუკუნის დასაწყისის ბიზანტიელი ისტორიკოსი ზოსიმე: (I, 32) ჩრდილოკავკასიელი მომთაბარე ტომების პიტიუნტზე ერთ-ერთ ასეთ თავდასხმას: „როდესაც სკვითებმა დაიწყეს მოოხრება ყველაფრისა, რაც გზაში ხვდებოდათ, პონტოს სანაპიროს მცხოვრებლები გაიქცნენ შიდა ხმელეთში და გამაგრებულ ადგილებში, ხოლო ბარბაროსები, პირველ ყოვლისა, თავს დაესხნენ პიტიუნტს (Πιτυουντι), რომელიც შემოზღულდული იყო უზარმაზარი კედლით (τείχει τε μεγίστη Περιεξηγήμενον) და, რომელსაც ჰქონდა კარგად მოწყობილი ყურე (καὶ λιμὴν ἑσορμύστατον ἔχουσι) პიტიუნტის გარნიზონის ჯარისკაცების (στρατιωτῶν Gen. Pl. στρατιωτης—ჯარისკაციდან) მეთაურმა, (ἡγεμόνος), უფროსმა, სუკესიანემ რომლის თანამდებობა რომაულ „princeps“ უნდა შეესაბამებოდეს, შესძლო მათი თავდასხმის მოგერიება. „სკვითებმა იმის შიშით, რომ სხვა სიმაგრეების მცველებმა არ გაიგონ და არ შეუერთდნენ ბიჭვინთის ჯარებს“ მიატოვეს ქალაქი და დამარცხებულები გემებით სამშობლოსაკენ გაიქცნენ (14). „ისე, რომ—პიტიუნტთან ბევრი მეომარი დაკარგეს“.

აქ „სხვა სიმაგრეებში“ (ἄλλοις φρουρίοις,) ბუნებრივია, შედარებით ახლოს

განლაგებული ფასისისა და სებასტოპოლისის გარნიზონები უნდა ვიგულისხმოთ, რომელთაც უნდა ჰყოლოდათ შესაბამისი სატრანსპორტო საშუალებები, კერძოდ, გემები*, რის მეშვეობითაც შესძლებდნენ ისინი მაშველი ძალების, დესანტის გადმოსხმას, ბიჭვინთის დამცველი ჯარისკაცების (στρατιώταις) დასახმარებლად. მართალია, ეს ბრძოლა პიტიუნტთან (Πιτιντα πσιλτάμ) პირველ ეტაპზე რომაელთა გამარჯვებით დამთავრდა, მაგრამ სუკესიანეს დაწინაურებისა და იმპერატორის კარზე მისი წაყვანის შემდეგ „სკვითები“ კიდევ ერთხელ დაესხნენ თავს ამ ციხესიმაგრეს (φρσιαιον) და გაანადგურეს (Zus. I. 32) მისი გარნიზონი (14), რაც არქეოლოგიურადაც კარგად დასტურდება.

ამიანე მარცელინე ახ. წ. IV საუკუნის ავტორი შავი ზღვის აღმოსავლეთ სანაპიროს აღწერისას ასახელებს კუნძულებზე (insulae) განლაგებულ „არტთუ უსახელო ქალაქებს—ტრაპეზუნტსა და პიტიუნტს, მაგრამ, როგორც სპეციალისტები აღნიშნავენ, აქ ტექსტია დამახინჯებული და „პიტიუნტის“ წაკითხვა გამომცემლის კონიუნქტურაა (15). აქვე შეუძლებელია ყურადღება არ მიექცეს ამიანე მარცელინეს მიერ სებასტოპოლისის ნაცვლად „ძალზე ცნობილ“ დიოსკურიის მოხსენიების ფაქტს, რაც მოწმობს ამ ავტორის განკარგულებაში არსებულ რაღაც ძველ წყაროებზე.

ბიზანტიელმა ავტორებმაც, მათ შორის თეოდორიკე კვირელმა, კარგად იცოდნენ, რომ სებასტოპოლისის ნაცვლად უკვე პიტიუნტი გამხდარა „უვიდურესი საზღვარი პონტოსი და რომაელთა სამფლობელოსი, უველურესი ბარბაროსების მეზობლად“. პროკოპი კესარიელის ცნობების თანახმად, კოლხეთის სანაპიროს ციხესიმაგრეებში, რომლებიც რომაელებს „ძველთაგანვე ტრიაანეს ეპოქიდან ჰქონიათ დაპყრობილი, იმთავითვე მცველი რაზმები ჩაუყენებიათ, მათ შორის ლაზეთის შემადგენლობაში მოიხსენიება პიტიუნტის (Πιτιντα φρσιαιον) სიმაგრე (PC BP, II 29). იუსტინიანეს საკანონმდებლო აქტების კრებულშიც, კერძოდ, 535 წელს დაწერილ დოკუმენტში „პოლემონის პონტოს“ ქალაქებს შორის არ მოიხსენიება პიტიუნტი, რომელიც, ალბათ, უფრო ციხესიმაგრე იყო, ვიდრე ქალაქი.

პროკოპი კესარიელის ცნობით, სპარსეთ-ბიზანტიის ომების დროს: რომაელებმა პიტიუნტში „გადააწვეს სახლები, ძირამდე დაანგრიეს კედლები... ჩასხდნენ ხომალდებში... და მივიდნენ ქალაქ ტრაპეზუნტში“ (PC, BG, VIII, 4). პროკოპი კესარიელი თავის ისტორიაში კიდევ ერთხელ აღნიშნავს ამ ფაქტს—პიტიუნტის ციხე „დაანგრიეს რომაელებმაო“ (ααψειλον 'Ραμαίαν). ეს მოხდა 542 წელს.

ასეთია მოკლედ პიტიუნტის ისტორია ძველ ავტორთა ცნობების მიხედვით, ძვ. წ. II საუკუნიდან—ახ. წ. VI საუკუნის შუა ხანებამდე. აჯამებდა რა ძველ ავტორთა ცნობებს ბიჭვინთის შესახებ, აკად. ს. ყაუხჩიშვილი ამბობდა: „ამგვარად, ჩვენ ვხედავთ, თუ რა დიდი მნიშვნელობის მქონე ყოფილა ქალაქი ბიჭვინთა, როგორც პოლიტიკური, სტრატეგიული და კულტურული ცენტრი. მის ამ მნიშვნელობას კიდევ უფრო ნათელყოფს შემდეგი ფაქტი: IV საუკუნეში, კერძოდ, 325 წელს, ქალაქ ნიკეაში (მცირე აზია) მოწვეულ იქნა პირველი მსოფლიო საეკლესიო კრება. ამ კრებას დაესწრნენ დელეგატები მსოფლიოს ყველა კუთხიდან, სადაც კი ქრისტიანობა იყო გავრცელებული, ამ კრების მონაწილეთა სია ჩვენამდე მოღწეულია, სულ დასწრებია 312 სასულაერო პირი და ამათ რიცხვში მოხსენიებულია „სტრატოფილე, ეპისკოპოსი ბიჭვინთისა“ (16).

რომაელი გეოგრაფოსის კასტორიუსის IV საუკუნის მეორე ნახევარში შედგენილ საგზაო რუკაზე (ე. წ. Tabula Peutingerina, მფლობელის სახელის მიხედ-

* H. D. L. Viereck-ის (Die zömische Floten Hezford, 1975, 256) აზრით ფასისისა და სებასტოპოლისში იდგა რომის შავი ზღვის ფლოტის ცალკეული შენაერთები.

ვით) პიტიუნტი აღარ არის აღნიშნული. ტრაპეზუნტთან დამაკავშირებელი სახმელეთო და საკაბოტაჟო საზღვაო გზა სებასტოპოლისში (სოხუმი) მთავრდება. ჩანს, რომ ჰუნების გამანადგურებელი თავდასხმის შემდეგ პიტიუნტი და მისი მეშვეობით ბოსფორის სამეფოსთან დამაკავშირებელი კომუნიკაციები პარალიზებულია. პეტრინგერისეულ რუკაზე (სურ. 11) სებასტოპოლისი და აფსარი სპეციალური ნიშნებით (შეწყვილებული კოშკები) არის დატანილი, რაც მათი სტრატეგიული მნიშვნელობის მაჩვენებელია. მათ შორის მდებარე, ზღვისპირა სანავსადგურო პუნქტებს კი როგორცაა—პორტუ ალტუ (ბათუმთან), ფასისი (ფოთი), ხარიენტე, ხობუსი (ენგურთან), სიკანაბისი, ასეთი ნიშანი არ აქვთ (17).

§ 2. პიტიუნტის დაარსების საპითხისათვის

↘ არსებული საისტორიო ტრადიცია, რომელსაც საფუძველი XIX საუკუნეში ჩაეყარა, „პიტიუს—პიტიუნტის“ დაარსებას იონური კოლონიზაციის ეპოქას ან იმ „დიდი ბერძნული კოლონიზაციის“ (ძვ. წ. VIII—VI სს.) დასკვნით ეტაპს უკავშირდება. რადგან სკილაქს კარიანდელთან პიტიუნტი არ მოიხსენიებოდა. გ. მელიქიშვილმა ამ ქალაქის დაარსების დრო შედარებით გვიანდელ, ძვ. წ. IV საუკუნის მომდევნო ეპოქაში გადაიტანა (18). ა. ი. ბოლტუნოვა ასევე, ეყრდნობოდა რა პიტიუნტის ძველ წყაროებში მოუხსენიებლობის ფაქტს, მას „დიდი ბერძნულ ქალაქ“ ფასისიდან ან დიოსკურიიდან „გამოყვანილ კოლონიად“ თვლიდა, რომელიც თითქოს განსაკუთრებით დაწინაურდა ძვ. წ. IV—III საუკუნეებში (19), თუმცა ამ ჰიპოთეზის დასამტკიცებლად მას არავითარი არგუმენტი არ მოუტანია. ა. აფაქიძემ შეაჯამა რა პიტიუნტის არქეოლოგიური შესწავლის ერთი გარკვეული საწყისი ეტაპი, საჭიროდ ჩათვალა საგანგებოდ აღნიშნა შემდეგი გარემოება: „... ბიჭვინტის ვახტრები ჯერ კიდევ არ იძლევიან საკმარის მასალას ფართე საისტორიო განზოგადობისათვის, მაგრამ უკვე სვამენ საკითხს ბერძნული კოლონიზაციის როლის გადასასინჯად, ძველ პიტიუნტში საქალაქო ცხოვრების წარმოშობის პროცესში“ (20). √

ს. ყაუხჩიშვილის აზრითაც: „ჯერჯერობით არა გვაქვს საფუძველი, რომ პიტიუნტი ბერძნულ ახალშენად ჩავთვალოთ“ (21). მიუხედავად ამისა, ტურისტულ გზამკვლევებსა თუ სამეცნიერო-პოპულარულ ნაშრომებში პიტიუსის დაარსებას კვლავ ბერძენი კოლონისტების სახელს უკავშირებენ (22); პალეოგეოგრაფიკების, გეომორფოლოგიების ცალკეულ შრომებშიც არის ცდა ახსნან თითქოსდა „ძვ. წ. VIII—VI საუკუნეების წყაროებში პირველად მოხსენიებული პიტიუსის“ შემდგომში გაქრობის მიზეზი. ერთ-ერთ ასეთ ნაშრომში ვკითხულობთ:

„დაწყებული ძვ. წ. V საუკუნეში (კოლონიის დაარსების დრო) მიმდინარეობდა ზღვის დონის საკმაოდ მნიშვნელოვანი აწევა. ჩვენი წელთაღრიცხვის მიჯნაზე მან თანამედროვე დონეს მიაღწია, ხოლო IV საუკუნის დასაწყისისათვის მას 1 მ-ით გადააჭარბა. ამგვარად, დონეებს შორის განსხვავებამ შეადგინა 6—8 მ, ყველაზე მინიმალური შეფასებით; თუმცა ესეც სავსებით საკმარისია ვრცელი ზღვისპირა ტერიტორიის წყლით დაფარვისათვის“ (23). ნიშნის ტრანსგრესიის შემდეგ, ვ. მენშიკოვისა და კ. პეშკოვისვე ვარაუდით, შემკირებულა ბიჭვინტის კონცხის ფართობი. ის აღარ იყო ერთიანი, შედგებოდა ხმელეთის ცალკეული დანაწევრებული, ერთმანეთთან ვიწრო ყელით დაკავშირებული უბნებისაგან. შიგნით ვრცელი

ლაგუნა წარმოქმნილა, ხოლო ანიშხწარასა და ინკიტის ადგილზე—ყურე, რომელიც რომაული ხანის პიტუენტის ნავსადგომს წარმოადგენდა. მათი დასკვნა კატეგორიულია: „ნიმფეის ტრანსგრესიის მაქსიმუმის დროს ნახევარკუნძულის კონტურების ცვლილება ხსნის პიტუენტის გაქრობის მიზეზს. ის უბრალოდ ზღვამ შთანთქა“. ადგილი, სადაც თავდაპირველად ბერძენ კოლონისტებს რომ უნდა გაეშენებინათ ქალაქი, დაახლოებით 1 კმ-ის მანძილზე, თითქოს დაფარულია ზღვით.

ცნობილი პალეოგეოგრაფების— ი. ბალაბანოვის, ბ. კვირკველიას და ა. ოსტროვსკის მრავალწლიანი კვლევის შედეგების თანახმად, ეკოლოგიური სიტუაცია ადრეანტიკურ ხანაში ბიკვინთის კონცხზე ასეთნაირად წარმოგვიდგება: ძვ. წ. V საუკუნის ფანაგორიის რეგრესიამ დასწია რა ზღვის დონე, წარმოიშვა პალეონახევარკუნძული, რომელიც თავისი ზომებით და კონტურებით ახლოს უნდა ყოფილიყო თანამედროვე ბიკვინთის კონცხის მონახაზებთან. მათი სიტყვებით: „В этот период формируется самая древняя генерация кос и валов современной поверхности полуострова... Спад уровня вызвал значительное сокращение размеров лагуны, сброс воды из которой происходил по протоке, прорезавшей палеополуостров в районе современного озера Инкит“ (24).

სპეციალისტების ერთსულოვანი ვარაუდით ბიკვინთის კონცხი წარმოქმნილია მდინარე ბზიფის ალუვიალური გამონატანებით. ის წარმოადგენს ერთ-ერთ ყველაზე უდიდეს აკუმულატურ ფორმას აღმოსავლეთ შავიზღვისპირეთში. ახლახან გამოცემულ პიტუენტის ლოკალიზაციისადმი მიძღვნილ პალეოგეოგრაფიულ ნაშრომში აღნიშნულია, რომ ადრეანტიკური ხანის პიტუენტი არსებობდა და იგი საძიებელია კონცხის დასავლეთ ნაწილში, ზღვის ყურეში 3-დან 12 მ სიღრმეზე (25).

ამ დროისათვის პოლოცენური დათბობის ოპტიუმი შეცვლილია, ჰავა ზომიერად გრილი და ზომიერად ნესტიანი გამხდარა. გაბატონებული მდგომარეობა კვლავ ფოთლოვან ტყეებსა და თხემელნარს დაუჭერია. ი. ბალაბანოვის, ბ. კვირკველიასა და სხვათა დაკვირვებით, ტრანსგრესიის შემდეგმა VI ფაზამ, რომელიც ორ ეტაპად (ქვეფაზებად) იყოფა და რომლის დროსაც ზღვის დონე, თურმე, აღწევდა თანამედროვე ნიშნულებამდე (შესაძლებელია, მეტიც კი იყო). პალეონახევარკუნძულის კონტურები რამდენადმე შემცირდა. ძვ. წ. V საუკუნეზე მოდის ზღვის დონის მაქსიმალური აწევა, რის შედეგადაც ფორმდება მლაშეწყლიანი ლაგუნა, ძალზე ტეხილი სანაპირო ხაზით. ხოლო უკვე ძვ. წ. II საუკუნეში ზღვის დონე თანამედროვესთან ახლოს უნდა ყოფილიყო. ზღვის დონის შემდგომმა რეგრესულმა დაცემამ, რაც ჰავის ცვლილებასთან არის დაკავშირებული, გამოიწვია ძველი ლაგუნის აკვატორიის შემცირება, დაქობების პროცესების განვითარება, რაც ტორფნარის შესწავლითაც დადასტურდა (ეს ტორფნარი ახ. წ. VI—VII სს. თარიღდება). კონცხის ყველაზე დაბლობ ადგილებში ღრემდე შემორჩა პალეო—ტბები: ინკიტო, პიტუნდა, ზმინოე, ანიშხწარა (სურ. 1). და სხვ. რომელთა ძველი კონტურები ამ სპეციალისტების დაკვირვებით თანამედროვესთან ახლოა (27). თუ ეს ასეა, მაშინ ადგილი შესაძლებელია, რომ „შიდაყურე“ მართლაც პიტუენტის მისადგომებამდე აღწევდა. სხვათა შორის, ასევე ფიქრობდა ჩვენი საუკუნის დასაწყისში ა. ნ. დიჩკოვ-ტარასოვი. მისი ვარაუდით, ბიკვინთის კონცხის დასავლეთ ნაწილში არსებული ქაობები (და ტბები (ინკიტი და ანიშხწარა) ძველი ყურის ნაშთებია, რომლებიც თანდათანობით ამოავსო ბზიფმა (28). აქ ეძებდა ის ქალაქ

პიტიუნტის შიდა ყურესაც, რომლის შესახებ ცნობები ძველმა ავტორებმა შემოგვინახეს. თუ ეს დაკვირვებები ზუსტია, მაშინ გასაგებია, თუ რატომ არ იხსენიება ბიქვინტა ძვ. წ. IV საუკუნის ისეთ მნიშვნელოვან წყაროში, მეზღვურ-ვაკრები-სა თუ ვაკრებისათვის გამიზნულ ნაშრომში, როგორცაა ფსევდო სკილაქს კარიანდელის „პერიპლუსი“. უბრალოდ, „პიტიუსი“ ამ დროს ჯერ კიდევ არ არსებობდა ან თუ არსებობდა, უმნიშვნელო ხასიათის დასახლებას წარმოადგენდა. იქნებ ამის გამოც, მათ შორის დიუნებზე, ადრეული არქეოლოგიური მასალები არ არის დადასტურებული. 1984 წელს გეოლოგია-მინერალოგიის მეცნიერებათა დოქტორმა სსრკ მეცნიერებათა აკადემიის ო. შმიდტის სახელობის დედამიწის ფიზიკის ინსტიტუტის უფროსმა მეცნიერ თანამშრომელმა ა. ა. ნოვიკოვმა გადმოგვცა ინკიტის ტბასთან აღმოჩენილი შავლაკიანი კერამიკის მცირე ფრაგმენტი, რომელიც შეიძლება ელინისტური ხანით დაეათარიღოთ. სამწუხაროდ, ძიებამ შესაბამისი კულტურული ფენა არ დაადასტურა (შდრ.: „დიდი პიტიუნტი“, I, გვ. 59).

ქალაქის ბერძნული „პიტიუს—პიტიუნტი“ Πιτιύς Πιτιουντα და ქართული „ბიქვინტა“ სახელწოდება, როგორც ცნობილია, დაკავშირებულია ფიქვთან (29, ძველქართული „ბიქვი“), ფიქვნართან, რითაც დღესაც ესოდენ ცნობილია ეს მხარე. ნიშანდობლივია, რომ მსგავსი ტოპონიმი „ფიქვნარი“ დღემდე შემორჩა საქართველოს შავიზღვისპირეთის სხვა პუნქტსაც, კობულეთის გარეუბანს, სადაც გამოვლენილია ანტიკური ხანის (ძვ. წ. V—II სს.) მნიშვნელოვანი, დიდი საქალაქო ტიპის დიდი დასახლება, რომელიც რატომღაც საერთოდ არ იხსენიება ჩვენამდე მოღწეულ ბერძნულ-რომაულ წერილობით წყაროებში, მათ შორის სტრაბონის „გეოგრაფიაში“. სხვა საკითხია ადგილობრივი ტოპონიმი „ბიქვი-ნტა“ დაედო საფუძვლად ქალაქის სახელწოდებას თუ პირიქით, ბერძნულის კალკია და მისი მეშვეობით იქნა ის შემდგომში ასეთნაირად გააზრებული. ი. ოტკუპშიკოვი გამოიციხავს პირველის შესაძლებლობას, რადგან, მისი აზრით, ასეთი სახელწოდება ჰქონდა მეტროპოლიას, მილეტს, საიდანაც გამოვიდნენ კოლონისტები, რომლებმაც დააარსეს ძველი პიტიუსი ამ კოლონისტების მოტანილია ქალაქის ამ სახელწოდების კარიული ფორმაც (30). როგორც აღნიშნული იყო, მილეტელების კოლონიზაციის კვალი ბიქვინტის კონცხზე ჯერ-ჯერობით გამოვლენილი არ არის, ხოლო „-ნტა“-სუფიქსიანი სახელწოდებები, ასეთი დაბოლოებანი ტოპონიმები (დასახლებებისა თუ მდინარის სახელწოდებები), სწორედ აღმოსავლეთ შავიზღვისპირეთშია დადასტურებული ანტიკურ ხანაში (მდ. გუმისტა აქეუნტა, ართემონტა, ტრაპეზუნტი, აფსარუნტი, კერასუნტი და მრავალი სხვ.). ამგვარად, უფრო სარწმუნოა ის გარემოება, რომ ამ შემთხვევაში, პირიქით, სწორედ ბერძნებმა მოახდინეს ადგილობრივი სახელწოდებების კალკირება, რის მაგალითები საქმაოდ მოგვეპოვება.

§ 3. პიტიუნტის უმსწავლის პირველი მტაკი (1830 — 1939 წწ.)

პიტიუს—პიტიუნტი—ბიქვინტის ლოკალიზაცია, მისი გაიგივება დღევანდელ ბიქვინტა—პიტუნდასთან, ასევე შვეიცარიელი მეცნიერის, მოგზაურისა და არქეოლოგის ფრედერიკ დიუბუა დე მონპერეს სახელთანაა დაკავშირებული, რომელიც თავის დროზე კავკასიის არქეოლოგიური შესწავლის ფუძემდებლადაკი აღიარეს (31). ნაშრომში „მოგზაურობა კავკასიის გარშემო“, იგი შიგნით

ვინთის სიძველეებსაც, რომელაც მან 1833 წელს მოინახულა. დიუბუამ აღნიშნა, რომ ბიჭვინთის ტაძრიდან ჩრდილო-აღმოსავლეთით, ერთი ვერსის დაშორებით, შეიმჩნეოდა ოთხკუთხა გალავნით შემოსაზღვრული ძველი ნაქალაქარის ნანგრევები (32). ამის შემდეგ, როგორც ჩანს, მისი ცნობები უკვე ადგილობრივ ზეპირ გადმოცემებს ეყრდნობოდა და ნაკლებად მისაღებია. მით უმეტეს, თავად ავტორიც არ ირწმუნება დაბეჯითებით იმას, თითქოს ამ ნაქალაქარზე მან პირადად იხილა ქუჩებისა და მოედნების კვალი, ხოლო სახლების კედლებზე XV—XVI სს. თურქული, არაბული, ბერძნული და ლათინური წარწერებიც კი. დიუბუას ავტორიტეტი იმდენად დიდი იყო, რომ მომდევნო ხანის მკვლევარნი ბიჭვინთის ნაქალაქარის ზოგადი დახასიათებისას ამ ინფორმაციას ხშირად კრიტიკული შენიშვნების გარეშე იყენებდნენ (33).

1837 წელს ბიჭვინთა მოინახულა პროფ. ა. ნორდმანმა (გერმანელ ბოტანიკოს გ. დელინგერთან ერთად) და ასე აღწერა ძველი ნაქალაქარი: „ბიჭვინთის სიმაგრიდან მეოთხედი ვერსის დაშორებით მე ვ ნ ა ხ ე დ ა ა ვ ზ ო მ ე (ხაზგასმა ჩვენია, ავტ.) უძველესი, დიდ მანძილზე გაკიშული კედლების კვალი, პარალელოგრამის სახით აგებული“. აქ სიტყვაც არ არის ნათქვამი ნაქალაქარის ქუჩებზე, მოედნებსა თუ წარწერებზე (34). ამასთანავე, როგორც ეს ა. ნორდმანის სამეცნიერო მოგზაურობის ანგარიშებიდან ირკვევა, მას სპეციალურად შეუსწავლია ბიჭვინთის ტაძრის წყლით მომარაგების ძველი სისტემა, რომლის მეშვეობითაც მთებიდან, 2 ვერსის მანძილიდან, ეკლესიის ეზოში სასმელი წყალი შემოდის, რის შესახებაც ავტორი სპეციალურ წერილს ჰპირდებოდა მკითხველებს. ა. ნორდმანმა ასევე პირველმა აღნიშნა ის ფაქტი, რომ ბიჭვინთის ტაძრის დამცველი კედელი აგებული ყოფილა ძველი პიტიუსის ნანგრევებიდან მოტანილი ქვებით (28), რასაც შემდგომი ხანის მკვლევარებიც იმეორებდნენ, მათ შორის დ. ბაქრაძეც (35).

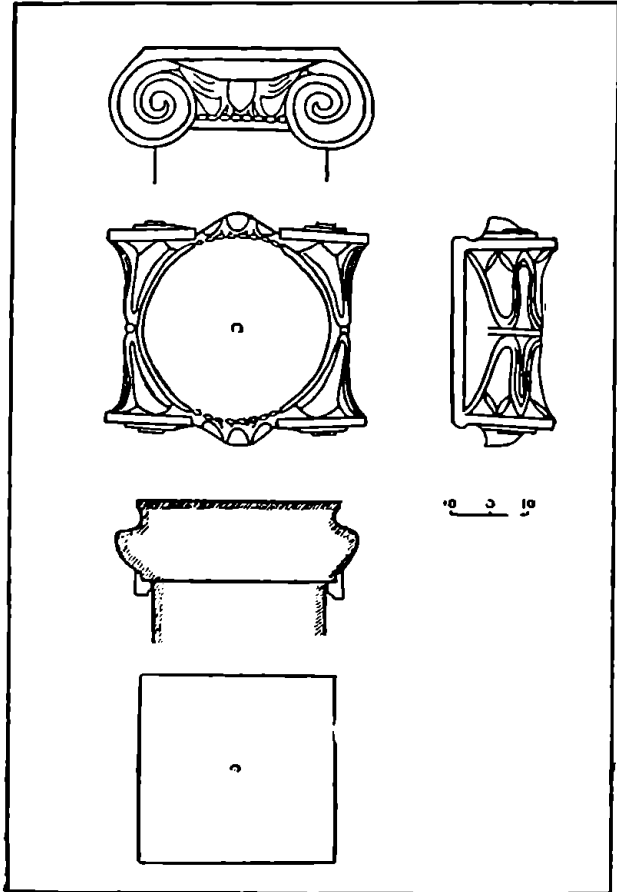
1848 წლის 25 აპრილს ბიჭვინთა მოინახულა აკად. მარი ბროსემ, რომელმაც ყურადღებით დაათვალიერა ნაქალაქარი და ასეთი, მეტად საინტერესო აღწერაც დაგვიტოვა: „ბიჭვინთის შემოგარენის დათვალიერება გვარწმუნებს, რომ აქ არსებულა მნიშვნელოვანი დასახლება. პოსტიდან რამოდენიმე ვერსის დაშორებით მე მიჩვენეს ხელოვნებით ნაგები კოშკის ნანგრევები, რიგში განლაგებული ნანგრევების გროვები ქალაქის ქუჩის მსგავსად; დიდი არხი, ზღვისკენ მიმავალი და ყველაფერი ეს ტაძრიდან ჩრდილო-დასავლეთით (NO); ხოლო ჩრდილო-აღმოსავლეთით (NE) ბეჭობზე მე ვნახე სხვა კოშკის ნანგრევებიც. ერთი სიტყვით, ყველაფერი ადასტურებს მნიშვნელოვანი ქალაქის არსებობას“ (36). ო

ბიჭვინთა მომდევნო წლებშიც ბევრმა ქართველმა, რუსმა თუ უცხოელმა მოგზაურმა მოინახულა, მაგრამ მათი დიდი უმეტესობა ძირითადად ტაძრით, საეკლესიო სიძველეებით იყო დაინტერესებული (37). ყურადღებას კვლავ იპყრობდა ბიჭვინთის წყლით მომარაგების სისტემა. მაგალითად, 1866 წელს გაზეთ „კავკაზის“ კორესპონდენტი წერდა: ბიჭვინთის „ნანგრევებისა და ძველი ბერძნული კოლონიის დროიდან დარჩენილი კვალის აღწერას შეუძლია ცალკე სტატიის შედგენა“; ის ყურადღებას ამაჯერად მხოლოდ ძველწყალგაყვანილობაზე ამახვილებდა—„იქ მცხოვრებთ დღესაც კარგი სასმელი წყლით რომ აკმაყოფილებსო“ (38). უკვე ოცი წლის შემდეგ, 1886 წელს, აგვისტოში წყალსადენი მწყობრიდან გამოსულა. გრაფინია პ. ს. უეაროვას გაუწმენდია ის აუზი, სადაც წყაროს წყალი გროვდებოდა და მარმარილოზე ამოჭრილი ქართული წარწერაც უპოვნია, რომელიც დ. ბაქრაძეს პალეოგრაფიულად XI საუკუნეზე ადრეული

ეპოქით დაუთარილებია (39). უვაროვამ ყურადღება გაამახვილა ძველი პიტიუსის არქეოლოგიური შესწავლის მიზანშეწონილობაზე, რომელიც „ზღვიდან ერთი ვერსის მოშორებით ბიჭვინთის ძველ ტაძართან ყოფილა განლაგებული“. არსებულია გადმოცემა, რომლის თანახმადაც მთებიდან, 30 ვერსის მანძილიდან, ქალაქ პიტიუსში შემოდის სამკურნალო თვისებების მქონე მინერალური წყალი (მის სათავეს, აფხაზი მწყემსების მეშვეობით, თურმე ბერებმა მიაგნეს).

3. უვაროვას მოსწრებული თქმით, ძველ პიტიუსზე მსჯელობა შეიძლება მონასტრის გალავნის კედლების მიხედვითაც, „სადაც ნახავთ რიყის ქვებს, ლოდებს, გათლილი კონგლომერატის კვადრებს, ბერძნულ კრამიტს, აგურებს და მარმარილოს ნატეხებსაც კი“.

მისივე ვარაუდით, ნაქალაქარიდან უნდა ყოფილიყო მოტანილი მონასტრის ეზოში, სამრეკლოსთან აღმართული „სამი მარმარილოს მომწვანო სვეტი“. ასეთივე, „ქრელი, უფრო ძვირფასი მარმარილოს სვეტი“ მდგარი იმ აუზის წყალშემკრების კართან, რომელზედაც უკვე გვქონდა საუბარი. უვაროვას შეუმჩნევია (მონასტრისავე ეზოში, ნანგრევების გროვაში) „თეთრი მარმარილოს იონური სვეტისთავი, კაპიტელი“ (ფიქრობთ, რომ ეს 1925 წელს ა. ბაშკიროვის მიერ ფიქსირებული და შემდეგ სოხუმის სახელმწიფო მუზეუმში გადატანილი ის იონური სვეტისთავია (სურ. 3), რომელსაც ანუხვაში აღმოჩენილად თვლიან და ექსპოზიციამი რატომღაც ძვ. წ. V საუკუნით ათარილებენ)*.



სურ. 3. იონური გვიანტიკური ხანის სვეტისთავი. მარმარილო, ბიჭვინთის ნაქალაქარიდან.

უვაროვა ფიქრობდა, რომ ძველად ინკიტის ტბა და ზღვა არხით იყო დაკავშირებული, რომლითაც გადიოდა ზღვაში ქარბი წყალი და დაქაობებისაგან იცავდა კონცხის იმ ნაწილს, სადაც ძველად ციხე-ქალაქი არსებობდა. შემდგომ, მოუვლელობის გამო თითქოს ეს ხელოვნური არხი ამოესებულა, დანაგვიანებულა და ამიტომაც,

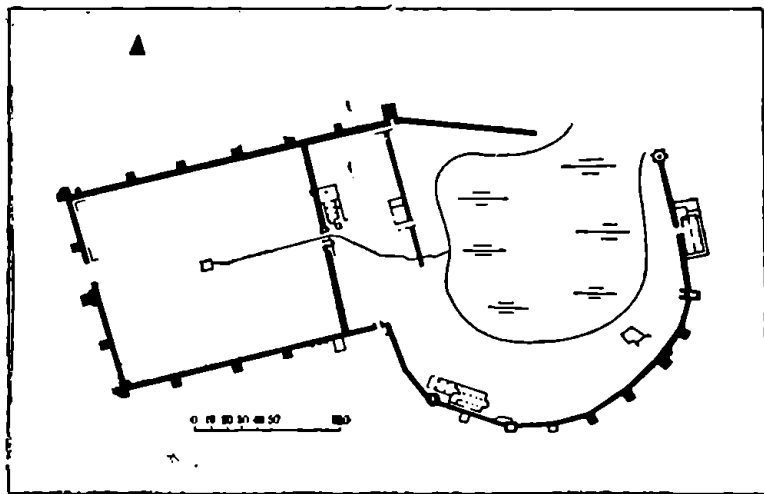
* ამ დეტალზე მიგვანიშნა ისტ. მეცნ. დოქტორმა ი. ვორონოვმა.

მონასტრის ჩრდილო-დასავლეთი მისადგომები მისი დროისათვის დაჭობებულა კიდეც. უვაროვას მინიშნებით, სწორედ აქ მდებარეობდა ძველი ნაქალაქარი და ადამიანის თვალს მოფარებული მისი რომანტიკული ნანგრევები. საინტერესოა პ. უვაროვას აზრი: „ძველი ქალაქის პიტიუსის ანუ პიკუნდის — ბ ი ტ რ ე ნ ტ ა ა დ გ ი ლ ო ბ რ ი ვ ი აფხაზური გამოთქმით (ხაზგასმა ჩვენია, ავტ.)—ნანგრევები დაახლოებით ორი ვერსის სივრცეზეა, გარშემორტყმულია საკმაოდ მნიშვნელოვანი კედლით, რომელიც, რამდენადაც შესწავლა მოვახერხე, ნაშენია მსხვილი ლოდებით და გათლილი კონგლომერატის ფილებით. საუკუნეთა განმავლობაში ეს კედელი დაფარულა ხავსით, ბუჩქებითა და ეკალბარდებით, ქალაქის შიგნით გარკვევა კიდეც უფრო ძნელია და გამოუცდელმა თვალმა მშვენიერად განაშენიანებულ პარკადაც კი ადვილად შეიძლება მიიღოს“ (39). უვაროვას ნაქალაქარი მონასტრის ეკონომთან ერთად შემოუვლია; გზას იკაფადნენ წალდისა და კულის მეშვეობით. მონასტრიდან 1,2 ვერსის დაშორებით, სიმინდის ყანაში. მას უნახავს იქ შემორჩენილი კედელი და, ბოლოს და ბოლოს, მკვლევარი მისულა იმ დასკვნამდე, რომ პიტიუსის „დაძლევა“ შეიძლება „მხოლოდ და მხოლოდ თანამედევრული და სერიოზული გათხრებით, რომლისთვისაც არ უნდა დაიშურონ არც დრო და არც სახსრები.“

გრაფინია უვაროვამ ასევე პირველმა შენიშნა მეტად მნიშვნელოვანი ფაქტი: ბიჭვინთის კონცხზე, ორივე ფართე მხრიდან, მის დროს კიდეც არსებობდა ორი კოშკის ნანგრევი, რომლებიც, ასევე, მისი სიტყვებით, „შესაძლოა დაკავშირებულია ქალაქ პიტიუსთან“. ერთი მათგანი, ინკიტის პირას განლაგებული და, სამწუხაროდ, დღეისათვის თითქმის განადგურებული (1956 წელს დაზვერილი და 1957 წელს შესწავლილია ბიჭვინთის არქეოლოგიური ექსპედიციის მიერ), მართლაც აღმოჩნდა დაკავშირებული პიტიუსთან. ამავე დანიშნულების სადარაჯო კოშკს უნდა წარმოადგენდეს 1983 წელს სოფელ ღძაასთან, ყოფილ ტურბაზასთან, ფიქვნარის ახალშენის ნაკრძალში, ჩვენ მიერ გამოვლენილი მეორე კოშკის ნანგრევები, რომლის გაწმენდის დროს აღმოჩნდა კონსტანტიუსის კარგად დაცული, IV საუკუნით დათარიღებული მონეტა. როგორც ახლა ირკვევა, რომაელებს კონცხის უკიდურესი აღმოსავლეთი კიდეც მესამე, სადარაჯო კოშკით ჰქონიათ დაცული, რომლის შესწავლა მომავლის საქმეა. ამგვარად, ბიჭვინთის კონცხი და ნაქალაქარის მისადგომები რომაელებს საგულდაგულოდ გაუმაგრებიათ, ცხადია, პირველ რიგში, სწორედ ჰენიოზების მოსალოდნელი თავდასხმების გამო (სურ. 4).

უფრო მოგვიანო ხანის ნაშრომებში აღნიშნული ტაძრის წყალმომარაგების სისტემა უკვე „გარდასულ დროთა ქალაქ პიტიუსს“ უკავშირდება და გამოიყენება იმის დასამტკიცებლად, თუ ძველად, ამ ადგილების დაჭობებამდე, რამდენად ჭანსალი გარემო უნდა ყოფილიყო. მაგალითად, ნ. ფ. ფონ-დერვიზის ცნობით, მის დროსაც აკვედუკის ნაწილი შესანიშნავად იყო დაცული და წყაროს წყალი გამოყვანილი იყო 15 ვერსზე ს. კალდახვარიდან (40). ჭაობები წარმოშობილია მას შემდეგ, რაც პიტიუნტი ნანგრევებად იქცა და მოსახლეობა აქაურობას გაეცალა. დაახლოებით ასევე აღწერენ ბიჭვინთის ნაქალაქარს XIX საუკუნის სამოციან წლებში სხვა მოყვარული მხარეთმცოდნენი თუ ტურისტები. კავკასიის ცენზორის — ლ. ისარლოვის ცნობით, „ბიჭვინთის ტაძრიდან რაღაც 150 საეენის დაშორებით უძველესი კედლებია, პარალელოგრამის ფორმისა, რომლებიც მნიშვნელოვან მონაკვეთს მოიცავენ და მიგვანიშნებენ ძველი საბერძნეთისა და რომის დროინდელ დიდ სიძველესზე“ (41). მანაც შენიშნა, რომ ბიჭვინთის ტაძარი გარშემორტყმული ყოფილა ძველი ქალაქის—პიტიუსის ნანგრევებისაგან აგებული კედლით, მანვე მიუთითა რამდენიმე ეკლესიის ნანგრევების არსებობაზე დიდა

ტაძრის შემოგარენში. მისი აზრით, ქალაქის სახელწოდება „ბიჭვინტა“—„ბიჭვი წმინდიდან“ მომდინარეობდა, ხოლო „ბიჭვინტელი“ ისეთივე წარმოშობისა ყოფილა როგორც—„კყონი“ და „კყონდიდელი“. წარმართობის ხანაში, თითქოს, „აქ დიდი ფიჭვის ხე მდგარა, რომელსაც თაყვანს სცემდნენ“. ამ დროისათვის ბიჭვინტის რელიქტურმა ფიჭვნარმა მთიპყრო სპეციალისტების ყურადღება. ფ. ბაიერის დაკვირვების თანახმად, ქრისტიანობის გავრცელებამდე და ფიჭვნარში ქრისტიანული ტაძრების აგებამდე ეს ადგილი წარმართების სალოცავს წარმოადგენდა (42). რაც, სხვათა შორის, წერილობითი წყაროებითაც (პროკოპი კესარიელი) კარგად დასტურდება. როგორც აღნიშნავს აკად. ა. აფაქიძე სწორედ ადგილობრივი მოსახლეობის, კერძოდ, აფხაზების წყალობით, მათი რწმენა—წარმოდგენების მეშვეობით გადარჩა ეს უნიკალური რელიქტური ფიჭვნარი (43), რომელიც დღესაც ზოლად მიჰყვება ბიჭვინტის ნახევარკუნძულის სანაპიროს. რელიქტური ფიჭვნარი, როგორც ჩანს, ნაწილობრივ ძველი ქალაქის სამაროვნის ერთ ნაწილს მაინც მოიცავდა. ამაზე მიგვანიშნებს შემდეგი გარემოება; 1862 წლის მონაცემებით, ფიჭვის ტყის საზღვარი ბიჭვინტის ტაძრის გალავნის



სურ. 4. ბიჭვინტის ციხე-ქალაქი. გეგმა.

კედლამდეც კი აღწევდა (44). ა. ა. როსტოვეცი, ცნობილი მეტყევე, ნაქალაქარის შემოწერილობას 30 ვერსით განსაზღვრავდა. ის ვარაუდობდა, რომ ქალაქის არსებობის დროს მდ. ბზიფი ან მისი ერთი ტოტი კვეთდა ფიჭვნარს და ბიჭვინტის ყურეს უერთდებოდა. ცხადია, ამ შემთხვევაში ქალაქს წყლით მომარაგების პრობლემა თავისთავად გადაჭრილი ექნებოდა. როსტოვეცი, ეყრდნობა რა არსებულ გადმოცემებს, ტაძრის მშენებლობასთან ერთად, ერთროულად წყალსადენის გაყვანის ფაქტსაც აღნიშნავდა. გალავნით შემოზღუდული ტაძრის ეზოში წყალსადენის ნაშთები მის დროს კარგად შეიმჩნეოდა, ისე, როგორც მისი წყალშემკრები აუზი. მონასტრიდან 4 ვერსის დაშორებით, სოფელ ლძაასთან (დღევანდელი ლიძაეა) მდებარეობდა მეორე ასეთი წყალშემკრები აუზი, საიდანაც არხი მთებისკენ მიდიოდა. მისი ტრასა აღნიშნული ყოფილა სამხედრო უწყების მიერ 1846 წელს შედგენილ რუკაზეც და, რაც მთავარია, ის კვეთდა მდ. ბზიფის ძველ

ტოტს, რომლის მიხედვით დადგენილი იყო VI საუკუნემდე არსებული (უფრო ზუსტად, X ს.) შესართავი. ამის შემდეგ ბზიფი უკვე სხვაგან, დღევანდელ ადგილას ერთვოდა ზღვას (45).

1873 წლის 9 დეკემბერს თბილისში, კავკასიის არქეოლოგიის მოყვარულთა საზოგადოების ოფიციალურ განხილვაზე ად. ბერჟემ თავის საჯარო გამოსვლაში აღნიშნა არა მარტო აფხაზეთის სანაპიროს, არქეოლოგიური ძეგლების, სამაროვნების და ნამოსახლარების შესწავლის აუცილებლობა. არამედ საგანგებოდ შეეხო ბიჭვინთის არქეოლოგიურ მნიშვნელობას. მან ყურადღება გაამახვილა შემდეგ გარემოებაზე: „თურმე ბიჭვინტაში, ბზიფის მარჯვენა ნაპირზე ძველთაგანვე წმინდად გამოცხადებული ტყე-ჭალაკი ყოფილა, მსგავსად კავკასიის სხვა ადგილებისა. აქ არსებულ ნანგრევებზე რომ არაფერი ვთქვათ, თავად მსხვილი ხეების ფესვებქვეშ, როგორც ეს დადგენილია (ხაზგასმა ჩვენია, ავტ.), გვხვდება ურნები და ამფორები და ეს უბრალო შემთხვევითობა როდია... ამ სახის ნივთებს არაიშვიათად პოულობენ მაშინაც, როდესაც ქარიშხალი მათ ძირფესვიანად ამოგლეხს ხოლმე“ (46). ამასვე ადასტურებს ზემოთ მოხსენიებული მეტყველე ა. ა. როსტოვეცივი, რომელიც დიდი ხნის განმავლობაში (სურ. 13) მონღომებით სწავლობდა ბიჭვინთის რელიქტურ ფიჭვნარს. შემდგომში ჩვენ შიგრაძე გაითხარა რომაული ხანის „ურნა-სამარხები“ და „ამფორა სამარხები“ ნაქალაქარიდან დასავლეთით, დღევანდელი ფიჭვნარიდან 25—50 მეტრის ჩრდილოეთით, რაც ადასტურებს ამ ცნობების სისწორეს. 1876 წელს დაბეჭდილ „რუსეთის იმპერიის საგეოგრაფო-სტატისტიკურ ლექსიკონში“ ძველ პიტიუნტთან დაკავშირებით მინიშნებულია—„Окрестные развалины свидетельствуют о том, что прежде город был весьма значителен по величине“.

1885 წელს მოსკოვში გამოვიდა არქიმანდრიტ ლეონიდეს (კაველინის) საყურადღებო ნაშრომი „აფხაზეთი და მასში ახალი ათონის სიმონ კანანელის მონასტერი“ (47), რომელშიც ცალკე განყოფილება დაეთმო ბიჭვინთას. ამ წიგნის პოპულარობაზე მეტყველებს ის გარემოებაც, რომ ორი წლის შემდეგ გამოდის ახალი, მეორე „შესწორებული და შევსებული გამოცემა“, რომლის რედაქტირებაში აქტიური მონაწილეობა მიუღია „გამოჩენილ ქართველ ისტორიკოსსა და არქეოლოგს. დ. ზ. ბაქრაძეს“, მისივე ხელმძღვანელობით შედგენილი ყოფილა „ახალი, უფრო სრულყოფილი, აფხაზეთისა და სამურზაყანოს რუკა“. მესამე, 1899 წლის მოსკოვისავე „მნიშვნელოვნად შესწორებულ“ გამოცემას ვ. ლატიშევმა „უკიდურესად უცნაური პლაგიატი“ უწოდა (48). ამჯერად წიგნის შემადგენლად მითითებულია სხვა პირი, ვინმე ი. ნ., შესაძლოა, შემდგომში ახალი ათონის სიმონ კანანელის მონასტრის წინამძღოლი—არქიმანდრიტი იერონ ნიკონოვი, თუმცა ამის დამტკიცება ვაგვიჭირდება. ამ ნაშრომში ცალკე პარაგრაფი ეთმობა ბიჭვინთას. ნაქალაქარის გარშემოწერილობა განსაზღვრულია 30 ვერსით. არიანეზე დაყრდნობით, ი. ნ.-ს. ვარაუდით, ძველად ბზიფი კვეთდა ფიჭვის ტყეს და დღევანდელ ბიჭვინთის ყურეში უერთდებოდა ზღვას. ბზიფის „ნაშთად“ თვლიდა ის ინკიტის ტბასაც. მაშინ არსებული გადმოცემებით ტბარის ზღუდე აგებული ყოფილა ნაქალაქარიდან, „ძველი პიტიუსიდან აღებული ქვებით, რომლის კვალზე ახლანდელ ჭალაში მიუთითებენ“—ამბობდა ავტორი. მის დროს უკვე აღარ მოქმედებდა ტბარის წყლით მომარაგების სისტემა. ი. ნ.-ს აღნიშნული ნაშრომის ერთ-ერთი განყოფილების—„კავკასიისა და შავიზღვისპირეთის არქეოლოგიის“ თანავებრად მოუწვევია სოხუმელი მოყვარული არქეოლოგი, მხარეთმცოდნე ვ. ი. ჩერნიავეცი (49), რომელსაც მიუწოდებია კიდევ მისთვის თავისი მრავალ-

რიცხოვანი ჩანაწერები „აფხაზეთზე“ და მიუმართავს თხოვნით, რომ იქნებ მოხერხებულიყო მათი ცალკე დამატების სახით გამოქვეყნება. ინტერესს მოკლებული არ უნდა იყოს ვ. ჩერნიავსკის ცნობა ჩრდილოეთ კავკასიისაკენ მიმავალი საუღელტეხილო გზების შესახებ, რომლებიც ძველად რომაულ ციხესიმაგრეებთან იყო დაკავშირებული და სადაც, თითქოს კიდევ ყოფილა შემორჩენილი რომაული საგზაო ნიშნები (50).

ბიჭვინტის შესახებ არსებული ბერძნულ-რომაული წყაროების შედარებით სრული ანალიზი მოგვცა ლეონ მელიქსეთ-ბეგმა ჩვენი საუკუნის დასაწყისში. ლ. მელიქსეთ-ბეგი პიტიუს—პიტიუნტს ბერძენი კოლონისტების დაარსებულად თვლიდა. მისი აზრით, ქალაქი პიტიუნტი დიდ როლს ასრულებდა ადგილობრივ მოსახლეობასთან სავაჭრო ურთიერთობათა გაცხოველების საქმეში, თუმცა ამის დამადასტურებელი არავითარი საბუთი არ მოუტანია. ლ. მელიქსეთ-ბეგი, გრძნობდა რა თავის ნაშრომის ამ ნაკლს, სპეციალურად აღნიშნავდა: „რაც შეეხება არქეოლოგიური ხასიათის მასალებს, ამგვარი რამ არ მოიპოვება, რადგან არავითარი არქეოლოგიური ძიება ძველი ქალაქისა არ ჩატარებულა“ (51). არქეოლოგიური კვლევა-ძიების წარმოებას კი შეგნებულად უშლიდნენ ბერები სიმონ კანანელის ახალი ათონის მონასტრიდან, რომელთა გამგებლობაში გადასულა 1882 წლიდან ბიჭვინტის ღვთისმშობლის ტაძარი და მისი შემოგარენიც. ბერებმა ნაქალაქარის ტერიტორიაზე, შესაბამისი პლანტაჟის შემდეგ ვაზი და ხეხილი გააშენეს, გაიყვანეს სადრენაჟო, საწრეტი არხები, რითაც გამოუსწორებელი ზიანი მიაყენეს ნაქალაქარს. არა მარტო დაარღვიეს კულტურული ფენები, არამედ დაანგრიეს ნაგებობათა შემორჩენილი კედლებიც. როგორც ჩანს, სწორედ ამ ინტენსიური სასოფლო-სამეურნეო სამუშაოების დროს ჰქონდა ადგილი მთელ რიგ, მეტად მნიშვნელოვან არქეოლოგიურ აღმოჩენებსაც, რის მიჩქმალვას „საძმო“, საბედნიეროდ, ყოველთვის ვერ ახერხებდა. ჟურნალისტ ა. პ. ზოტოვს 1914 წლის ზაფხულში, შავიზღვისპირეთში, ქვეითად მოგზაურობის დროს, სოხუმის ერთ-ერთ ოჯახში გაუგია ბიჭვინტაში, თებერვალსა თუ მარტში, რაღაც არქეოლოგიური განძის აღმოჩენის შესახებ და მაშინვე იქითკენ გაუწვდია. მისი ინტერესი განპირობებული ყოფილა იმითაც, რომ მისი სიტყვებით: „Зная, как вообще редки археологические находки в древнем Птиунте, и, что до настоящего времени лишь немногие из археологов (в последние 25 лет—никто) уделяли свое внимание раскопкам его обширной территории“.

ბერებმა ისარგებლეს იმით, რომ ა. ზოტოვს არ გააჩნდა არავითარი ოფიციალური უფლებამოსილება არქეოლოგიური სამუშაოების ჩატარებისათვის და წინასწარი ძიების წარმოების ნებაც კი არ დართეს. ალექსეი პეტრეს ძე ზოტოვმა წერილობითი ანგარიში გამოგზავნა თბილისში, არქეოლოგიური კომისიის კავკასიის განყოფილების სახელზე, სადაც აღწერა ბიჭვინთელი ბერების მიერ აღმოჩენილი არქეოლოგიური ძეგლები: „გამოვედით რა ტაძრის ზღუდიდან, ჩვენ გავემართეთ მისგან სამხრეთ-დასავლეთი მიმართულებით, ნაგვისა და ქვების ყრილით, რომელიც ქაობშია გაკვალული. გავიარეთ რა ასზე მეტი ნაბიჯი, ჩვენ აღმოჩნდით ეკაღბარდებით დაბურულ ზღუდესთან, რომელიც სწორ კვადრატს ქმნიდა. ჩვენ ამ ზღუდეში არსებული ხერხლით შევალწიეთ შიგნით და აღმოჩნდით მონასტრისეულ ბაღსა და ვენახში. რომლებსაც ორ დესიატინამდე ფართობი ეკავათ. აქვე, აღმოსავლეთ ნაწილში, იყო აღმოჩენის ადგილიც. მე წარმომიღდა დაბალი, წაგრძელებული საძირკველი, აგებული ზღვის რიყის ქვებისაგან და ბიზანტიური ფართო

კრამიტის შრეებისაგან, რომელიც აღმოსავლეთი მიმართულებით მომრგვალებას ქმნიდა. კავკასიური ტიპის ძველი ქრისტიანული ტაძრების მსგავსად, თან წამო-
ლებული ბარების მეშვეობით ბერებმა მოხსნეს 1/2 არშინის სისქის მიწის ფენა
საძირკვლის შიგნით და იქ აღმოჩნდა მოზაიკის იატაკი, შესანიშნავად დაცული,
პატარა ფერადი კენჭებით ხელოვნებით შედგენილი რთული ორნამენტი, ყვავი-
ლები, გეომეტრიული ფიგურები და სხვა (სიგრძე მოზაიკური იატაკისა 3
მეტრია, სიგანე 5 მ, საძირკვლის სიმაღლე 1/2 მ, საძირკვლის სიგანე 1/2 მ).
იატაკის ცენტრში, მოზაიკის წრეში მსხვილი ძველებრძელი ოთხსტრიქონიანი
წარწერაა. ბოლო სტრიქონში ორი შუა ასო აკლია, ბერების მიერ ჩატარებული
გათხრებისას ამოგდებული, ბარის გაუფრთხილებელი დარტყმის გამო. რამოდენ-
იმე არშინი მოზაიკური იატაკისა საესებით გაფუჭებულია „ბერი-მკვლევარების“
გაუწაფაფობის გამო, როგორც თავდაპირველად, გათხრებისას, ასევე მის შემდეგაც,
მათი ცნობისმოყვარეობის გამო. ატეხდნენ მთელ ნაჭრებს სიძველის ამ უძვირ-
ფასეს ძეგლს და მიაქონდათ მონასტერში, სადაც შემდეგ მათ დიდი რაოდენო-
ბით ენახულობდი. გასაოცარი სახით გადარჩა წარწერა ამ იატაკის ცენტრში და
ესეც იმის წყალობით, რომ რომელიღაც ბერს შემოუფარგლავს ის კასრის სალტით
და ზემოდან ქვები დაუყრია. მამა ეესტაფიმ (მიუხედავად მრავალგზის თხოვნისა),
გამოუცნობი მიზეზების გამო, არ მომცა უფლება გადამეღო ამ აღმოჩენის ად-
გილი, გადამეხაზა ან პირი ამეღო წარწერიდან“.

ა. ზოტოვმა ერთ-ერთი ბერის მეშვეობით მაინც მიიღო ამ ბერძნული წარწე-
რის პირი, რომელიც შემდგომში გაშიფრა მოსკოვის არქეოლოგიური კომისიის
კავკასიის განყოფილების თავმჯდომარემ, კავკასიის სასწავლო ოლქის ინსპექ-
ტორმა ლ. გ. ლობათინსკიმ. მისი აზრით, წარწერა გვაძენობდა: „სადაც არის ლო-
ცვა. უღროდ გარდაიცვალა საერთო... მიმართ“ (53). აქვე, ამ მოზაიკურიატაკია-
ნი ნაგებობიდან ხუთიოდე მეტრის დაშორებით, ზღუდესთან მებაღე ბერს იმპე-
რატორ იუსტინიანეს (VI ს.) სახელით მოჭრილი ოქროს სამი მონეტა უპოვნია,
რომლის განსაზღვრაში ა. ზოტოვს სოხუმელი ნუმისმატი ა. ი. ივანოვი დახმარე-
ბია. ა. ზოტოვი თავის ანგარიშში მოსკოვის არქეოლოგიური საზოგადოების კავკა-
სიის განყოფილების წევრების ყურადღებას მიაქცევს კიდევ ერთ საყურადღებო
გარემოებაზე: „კედარატი, რომელშიაც მოთავსებულია მონასტრის ბაღი, ყურად-
ღებას იპყრობს იმით, რომ ყოველ ნაბიჯზე გვხვდება საძირკვლის ნაშთები, ფართე
ბიზანტიური აგურების ნატეხები, საინტერესო ზღუდეები“. მონასტრის წინააღ-
ღვარს, „მამა ეესტაფის“ ჰქონია მთელი კოლექცია ნაქალაქარზე აღმოჩენილი
ნივთებისა...

გარდა აღნიშნულისა, ა. ზოტოვმა ზღვის პირას, ტაძრიდან 1—1,5 კმ-ის და-
შორებით, ახალგაზრდა ფიქვენარში, მიუთითა კიდევ ერთი დიდი ტაძრის ნანგრევე-
ბზე, რომელსაც აფხაზები წმინდა ანდრიას სახელს უკავშირებდნენ. ა. ზოტოვი
წერდა: „Линия фундаментов (фундаменты: булыжники на извести) на-
водит на мысль о храме с двумя боковыми притворами“. ალბათ, ეს ადგი-
ლი ჰქონდა მხედველობაში არქიმანდრიტ ლეონიდესაც, როდესაც წმინდა ანდ-
რიას სავარაუდო საფლავზე მიანიშნებდა ბიქვინთაში (54).

ა. ზოტოვი იშველიებდა პ. ს. უეაროვას ავტორიტეტს, მოითხოვდა ბიქვინთის
ნაქალაქარის „თანამიმდევრულ“, „სერიოზულ“ არქეოლოგიურ შესწავლას,
რაც მხოლოდ მოგვიანებით, რევოლუციის შემდეგ 1952 წელს გახდა შესაძლე-
ბელი. ნიშანდობლივია, რომ პირველსავე წელს საქართველოს მეცნიერებათა
აკადემიის ივ. ჯავახიშვილის სახელობის ისტორიის ინსტიტუტის არქეოლოგიურ-

მა ექსპედიციამ ა. მ. აფაქიძის ხელმძღვანელობით მიაკვლია სწორედ ამ ბერძნულ-ლწარწერიან, ზოტოვის მიერ აღწერილ ეკლესიას. ალბათ, საინტესოა შედარება ბიჭვინთელი ბერის მიერ წარწერიდან ნაჩქარევად, მალულად აღებული პირისა და დღეს არსებული დედნისა (სურ. 5), რომელიც საქართველოს ხელოვნების მუზეუმშია დაცული.

ა. ზოტოვი, 1914, წ. ა. აფაქიძე, 1952 წ. თ. ყაუხჩიშვილი 1952-1953 წწ.

ΣΟΥΠΕΡ
ΣΕΥΧΗΑΩΡ
ΕΘΚΑΠΙΑΓ
ΚΟ-ΤΟ

ΥΗΣΡ
Ε-ΧΗΩΡ
ΕΑ-ΑΠΙΑ-
ΤΟ- -ΥΟ-
ΚΟ- - - -

ΥΙΕΡ
Ε[Υ]ΧΗΩΡ
ΕΑ[Κ]ΑΠΙΑ[Ν]
ΤΟ[εΤΟ]ΥΟ[Ι]
ΚΟ[ΥΤΟΥ]

ლ. ლოპატინსკისეული აღდგენით: თ. ყაუხჩიშვილისეული აღდგენით (55)

ინპერ
εὐχὴ ἄωρ (ε/απ) ἐψ(αυε)
αὐ πᾶρ | αἰ(ιαιε) τσ(ε:)

ნპჲრ εუჲჲს 'ფრჲლ ააჲ
პაუაბჲ თა ოჩაის [აჩაის]


თარგმანი:

თარგმანი:

„სადაც არის ლოცვა,
უდროოდ გარდაიკვალა და საერთო...
მიმართ.“

„სალოცველად ორელისა და ყოელისა
სახლს მიმართ“
„სალოცველად ორელისა და ყოელისა
სახლისა მისისათვის“.

თ. ყაუხჩიშვილი ამ წარწერას პალეოგრაფიულ მონაცემთა საფუძველზე



სურ. 5. ბერძნული წარწერა ბიჭვინთის IV საუკუნის ტაძრიდან.

V—VII საუკუნეებით ათარილებს, თელის რა, რომ ქართველ დიდებულს, ვინმე „ორელს“ მთლიანად ტაძარი თუ არა, მისი იატაკი მაინც თავისი სახსრებით გაუკეთებია.

ასოთა სიმაღლე 5,5 სმ აღწევს, სიგანე 3,7—6 შორის მერყეობს, წარწერა გამოყვანილია ოთხკუთხა მოთეთრო-მოყვითალო მონაიკური კენჭებით, კენჭებისავე მონაცრისფრო-ლურჯ ფონზე. კენჭების ზომებია 1—1,5 სმ X 1—1,5 სმ.

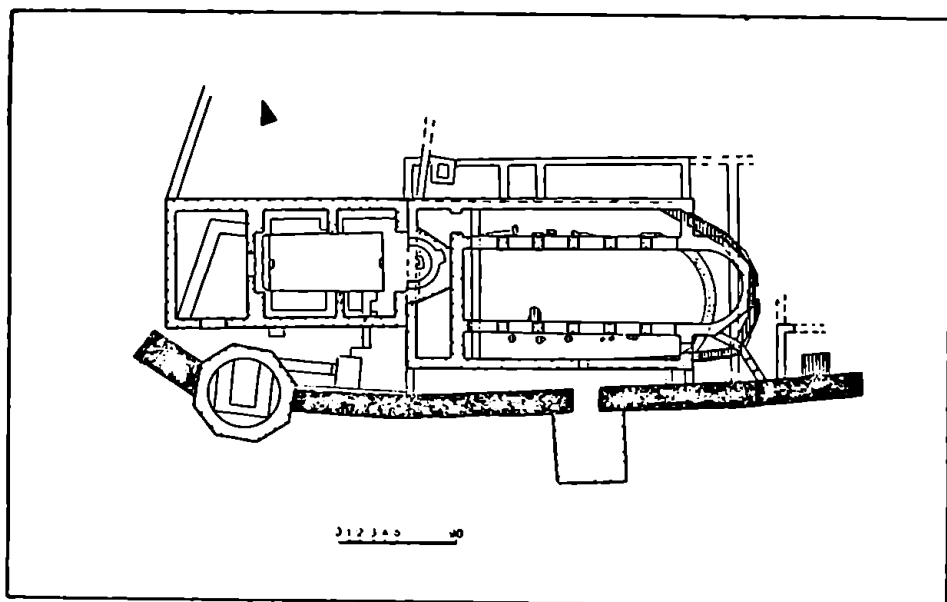
ცხადია, რომ წარწერა 1908 წლის შემდეგ კიდევ უფრო დაზიანებულია.

როგორც ვხედავთ (სურ. 5), მისი პირის გადამღებ ბერს პირველსა და მეორე სტრიქონში „ჟ—სიგმად“ მიუჩნევია მცენარეული ორნამენტის, მოზაიკის დეტალი, კერძოდ. აკანთის დაკბილული ფოთლის კიდე. ასევე საყურადღებოა ზოტოვისეული პირის „ა—თეტას“ მოხაზულობა. რასაც ჩერ კიდეც თ. ყაუხჩიშვილმა მიაქცია ყურადღება წარწერის ხელმეორედ აღმოჩენამდე (55). წარწერის ხელმეორედ აღმოჩენის შემდეგ დაზუსტდა, რომ „თეტას“ ნაცვლად „ა—“ „ლამბდაა“ გამოყვანილი, ხოლო რომბისებური „თეტას“ ქვედა ნაწილისათვის საერთოდ არ რჩება ადგილი—მეოთხე სტრიქონის მეორე ასოს „ო“ — მიკრონის, გამო. ბერძნულის მცოდნე ბერს სიჩქარისა თუ სხვა მიზეზების გამო „ლამბდა“ რომბისებურ „თეტად“ მიუღია და არა „ნიუდ“. ამ უკანასკნელის ფეხისათვის საერთოდ არ რჩება ადგილი, რადგან შემდეგ „კაპა“ და „ალფა“ მოდის. ასოებს შორის მანძილი, ინტერვალი, აქ ყველგან საკმაოდ სიმეტრიულად არის დაცული და მოზაიკის დამგებს პროპორცია აქაც არ უნდა დაერღვია. ამგვარად, „ორელ“-ის თ. ყაუხჩიშვილისეული წარწერა ექვს არ იწვევს. სადავოდ გამხდარა მხოლოდ ის, რომ „ორელ-ი“ კტიტორია, ადგილობრივი დიდებული, თუ პირიქით, ორელის სახელზე, მისი სულის მოსახსენიებლად აიგო ბიკვინთაში ეს ბაზილიკა. ვ. ლექვიანძე (56) მას უკავშირებს ბერძნულ სენაქსარში მოხსენიებულ მოწამე ორენტოსს, რომელიც იმპერატორ დიოკლეთიანეს ბრძანებით სხვა ქრისტიანებთან ერთად აბაზგიაში გადაუსახლებიათ. მას ვერ ჩაუღწევია გადასახლების ადგილამდე და რიბეში გარდაცვლილა. ვ. ლექვიანძის ვარაუდით, ბიკვინთაში სწორედ ამ მოწამის სულის მოსახსენიებლად, საოხად აუგიათ ტაძარი IV საუკუნეში. მისი დანგრევის შემდეგ ჩანს აგებული დიდი სამნავიანი ბაზილიკა, რომელსაც სპეციფიკური ხუთწახნაგოვანი აფსიდა აქვს. ვარაუდობენ, რომ ხუთწახნაგოვანი აფსიდები ჩნდება V საუკუნიდან და უფრო ადრე არ იყო ცნობილი (57). ლ. მაცულევიჩი ამ წარწერის დათარიღებისას ითვალისწინებდა ძეგლის სტრატეგრაფიას. არქეოლოგიური მონაცემებით აფსიდაში მოთავსებული შესამჩნევად შემალლებული მონაკვეთი, სადაც მოზაიკა შემორჩენილი, ორგანულად არ უკავშირდება გვიანდელ VI საუკუნის ბაზილიკას, რადგან ამ უკანასკნელის აგებისას მშენებლებს იგი ჩაუჭრიათ. პირვანდელი ტაძარი კი რომლის იატაკი შემონახეს მომდევნო ხანის მშენებლებმა, მარტირუშია. აღნიშნულის გარდა, ეს დასტურდება მოზაიკის სხვა წარწერით. მონოგრამა-ქრიზმით, რომელიც ქრისტეს სახელის პირველ ასოებს და აპოკალიფსურ სიმბოლოს „ალფას“ და „ომეგას“, ბერძნული ანბანის საწყისის და ბოლო ასოებს მოიცავს. ლ. მაცულევიჩი მოზაიკურ წარწერას IV საუკუნეს მიაკუთვნებდა (58).

ა. აფაქიძის გათხრების შედეგად სანათლავში აღმოჩნდა მოზაიკური იატაკის კიდე ერთი მოზრდილი ფრაგმენტი, რომელიც დეკორატიული ორნამენტია და „სიცოცხლის შადრევნის“ მოტივებისაგან შედგება. გარდა ამისა, აღმოჩენილია ძროხისა და ხბოს გამოსახულება, ხარ-ირემი და ფური თავის ნუკრით და სხვ., რაც ქრისტიანულ სიმბოლიკასთანაა დაკავშირებული. სპეციალისტების აზრით, პიტუენტის ეს მოზაიკა უახლოეს პარალელებს სირია-პალესტინის თანადროულ ძეგლებში პოულობს. ამასთანავე, შეიმჩნევა ადგილობრივი მოტივები, კერძოდ, ძროხისა და ხბოს გამოსახულება უფრო ქართულ-აფხაზურ რწმენა-წარმოდგენებს უკავშირდება, ვიდრე რომაულ-ბიზანტიურ სამყაროს. არ არის გამორიცხული, რომ პიტუენტში მარალაც არსებობდა მოზაიკის ოსტატთა ადგილობრივი კორპორაცია.

იმ ადგილს, სადაც ტაძარი იდგა, პიტუენტის ქრისტიანი მოქალაქენი განსა-

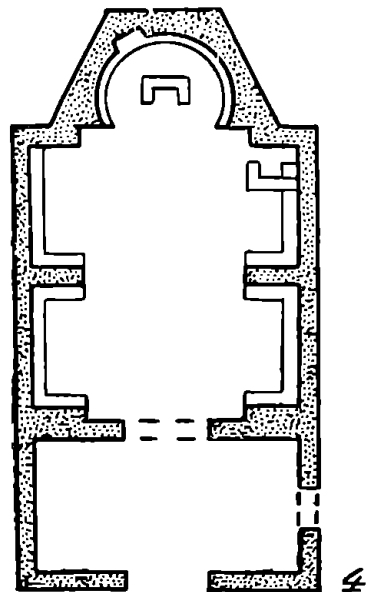
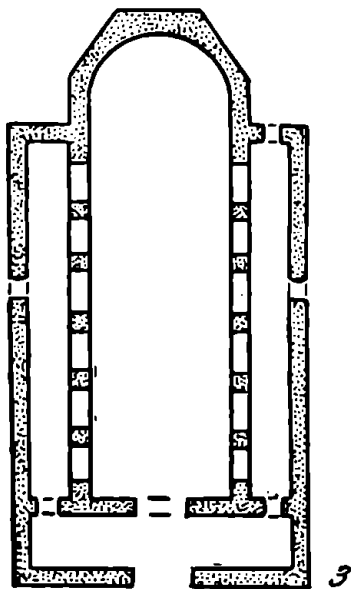
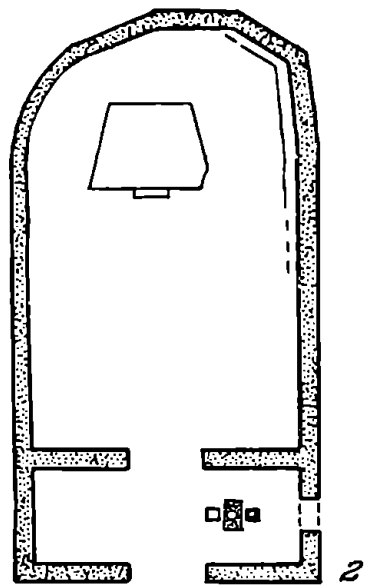
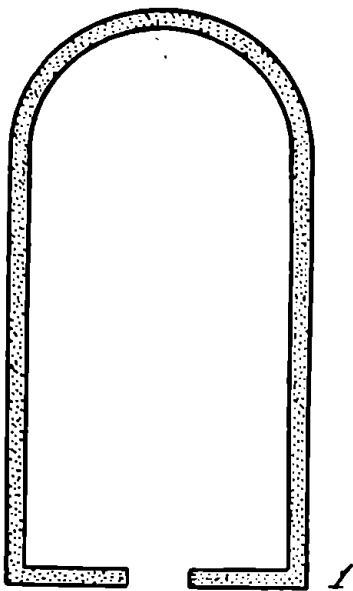
კუთრებულ მნიშვნელობას ანიჭებდნენ, რადგან აქ დადასტურდა ოთხი ეკლესიის ნანგრევები (სურ. 6, 1, 2). უშუალოდ გალაენის სიახლოვეს! სულ პირველი ტაძარი ერთნაფიანი, ნახევარწრიული აფსიდით 26 მX11მ ზომისა, რომელსაც ჩვეულებრივ სტრატოფილეს უკავშირებენ, თუმცა საეპისკოპოსო კათედრას უფრო მის ნანგრევებზე ამოყვანილი სამნაფიანი (28 მX13 მ), მარმარილოს არქიტექტურული დეტალებით შემკული ბაზილიკა უფრო შეეფერება. ზოგიერთი მკვლევარი მოზაიკას ამ მეორე ტაძარს უკავშირებს და თვლის, რომ ის V საუკუნის მეორე ნახევარშია აგებული. მესამე ეკლესია მეორის ნანგრევებზეა ამოყვანილი და ისიც სამნაფიანი ბაზილიკაა (28 მX14 მ), რომელიც V საუკუნის შუა ხანებით თარიღდება. მეოთხე ეკლესია (17,45 მX11,6 მ) ერთნაფიანია. აქვს სამწახნაგოვანი აფსიდა. თარიღდება VI საუკუნის პირველი ნახევრით. როგორც ვხედავთ, ტაძართა ქრონოლოგიური ჩარჩოები IV—VI საუკუნეებში თავსდება იმის გამო, რომ ნაქალაქარის ამ მონაკვეთის, მეტად შეზღუდულ ფართობზე, ადრექრისტიანული ტაძრების რამდენიმე ნანგრევი. სამშენებლო პერიოდი და რთული (სურ. 6) სტრატეგრაფიული კვანძებია დაფიქსირებული (იენის უნივერსიტეტის დოცენ-



სურ. 6. 1. ბიკინთის კანაბეში გამოკლენილი ადრექრისტიანული ტაძრები. გეგმა. IV-VII საუკუნეები (ა. აფაქიძის მიხედვით)

ტი ანიგრეტ ლიუნინგი სპეციალურად სწავლობს აღნიშნულ პრობლემას წინასწარი მონაცემებით, მოზაიკიანი ტაძარი მას IV საუკუნის პიწურულში აგებულად მიაჩნია).


1924 წლიდან, სამონასტრო მეურნეობის გაუქმების შემდეგ კვლავ გრძელდებოდა ნაქალაქარის ტერიტორიის სასოფლო-სამეურნეო სავარგულებად მათი ინტენსიური გამოყენება. დროდადრო სპეციალისტების ვიწრო წრისათვის ცნობილი ხდებოდა რომაული, მათ შორის ოქროს მონეტების აღმოჩენის ფაქტი (58), რომელთაგან თითო-ოროლა თუ აღწევდა მუზეუმების ფონდებამდე. 1925 წლის



სურ. 6.2. 1-4 პიტუნტის საბაძრო კომპლექსის ეკლესიები. IV-VI სს. (ა. აფაქიძის მიხედვით)

ზაფხულში. აფხაზეთის სამეცნიერო საზოგადოების თხოვნით პროფ. ა. ს. ბაშკიროვი (59), მოსკოვის სახელმწიფო უნივერსიტეტის ეთნოლოგიური ინსტიტუტისა და მოსკოვის სახელმწიფო მუზეუმის დაეალებით, სათავეში ჩაუდგა არქეოლოგიურ ექსპედიციას, რომლის შემადგენლობაში შედიოდნენ ადგილობრივი მხარეთმცოდნენი: ვ. ი. სტრაჟევი, მ. ი. გალაშვესკი, ლ. ბამი და ა. ა. ლუკინი. ექსპედიცია ძირითადად მუშაობდა სოხუმისა და მისი შემოგარენის არქეოლოგიურ შესწავლაზე. მაგრამ უყურადღებოდ არც პიტიუნტის არქეოლოგიური ძეგლები დაუტოვებია. ა. ს. ბაშკიროვის წინასწარი ნოსაზრებით „ბიჭვინთის ძეგლების შესახებ თითქმის არ არსებობდა არავითარი ცნობები, ბიჭვინთის ტაძრის გამოკლებით“ და. მიუხედავად ამისა, რატომღაც სწორედ ბიჭვინთის ტაძრისა და მისი წყლით მომარაგების სისტემის შესწავლას მონაღომა მან ძირითადი დრო და სახსრები. ჩვენთვის განსაკუთრებით საინტერესოა მისი ის დაკვირვება, რომ ახალი საბჭოთა მუერნობიდან მეოთხედი ვერსის დაშორებით, დასავლეთის მიმართულებით კიდევ შეიძინებოდა კვალი ნაქალაქარის ერთ-ერთი მონაკვეთის სასიმაგრო, დამცველი სისტემისა, ხოლო თავად ძველი ქალაქის—პიტიუნტის ნანგრევები მთელ კონცხზე ყოფილა მიმოფანტული. ა. ბაშკიროვის აღწერით: „ეს ნაქალაქარი წარმოადგენს ვრცელ, თითქმის კვადრატულ გრძელ ტერიტორიას, რომელიც შემოზღუდულია ყოველი მხრიდან ყრილით და თითქმის ამოვსებული დამცველი თხრილით“. შიგნით შესანიშნავი ბაღი და ვენახი ყოფილა გაშენებული. მეურნეობის მუშების, ყოფილი ბერების ცნობით, აქ ხშირად პოულობდნენ არქიტექტურულ დეტალებს, კერამიკას, მონეტებს. ახსოვდათ მოზაიკური იატაკიანი ტაძრის აღმოჩენაც. ხილის საშრობთან, მაგრამ შემდგომში რატომღაც ა. ბაშკიროვი არ დაინტერესდა ამ ადგილით. ნაქალაქარის გალავნის კედლები, თანახმად მისი დაკვირვებისა აგებული ყოფილა „მოტანილი ქვის კვადრებით, ხოლო მისი კუთხეები კოშკებით გამაგრებული“. იმ დროსაც კი „უსაქმური ადგილობრივი მცხოვრებნი აგრძელებდნენ განძის ძიებას ამ კოშკებში“, რის კვალსაც ჩვენც არაერთხელ წავეყდომივართ ნაქალაქარზე არქეოლოგიური გათხრების პროცესში. აღწერილი ციხესიმაგრე ბაშკიროვის ძველი ქალაქის მხოლოდ ერთ ნაწილად მიაჩნდა, სადაც ანტიკური ხანის ფენების გამოვლენა მოსალოდნელია. ბიჭვინთის კონცხის აღმოსავლეთ ნაწილში. ადგილობრივ მცხოვრებ „რუს კოლონისტთა“ დახმარებით. ა. ბაშკიროვმა მიაკვლია მონუმენტური ქრისტიანული ორი ტაძრის ნანგრევს, ხოლო ვინმე ი. იშჩენკოს მისთვის უჩვენებია, მაგრამ არ დაუთმია ბიზანტიური საწონი, ბრინჯაოსი. აქვე მიაქცია მან ყურადღება „მცირე, მაგრამ მეტად თავისებურ“ კიდევ ერთ საფორციფიკაციო ნაგებობების კომპლექსს, მდ. ტარის შესართავთან, რომელიც ძველად უზრუნველყოფდა თითქოს ძველი ქალაქის ეკონომიკურ კეთილდღეობას. მანვე მიაკვლია ინკიტისა და ანიშხწარას ტბებს შორის არსებული მიწის ვიწრო ზოლზე, არხის პირას კოშკისებურ ნაგებობას (60). ა. ბაშკიროვმაც დაადასტურა ინკიტის ტბისა და ზღვის შემაერთებელი გამშრალი ყელის არსებობა. ამ ხელოვნური თხრილის სიგრძე ყოფილა 4,5 მ, ხოლო სიღრმე — 3 მ. მისი აზრით, ეს არხიც ამტკიცებს ძველი აგებობების ცნობის სისწორეს პიტიუნტის კარგად მოწყობილი შიდა ყურის შესახებ. ამის დამადასტურებლად მას ინკიტი და ანიშხწარა მიაჩნდა, სადაც შემორჩენილი ყოფილა ზღვის რელიქტური ფაუნა. ა. ბაშკიროვი ვარაუდობდა. რომ ამ არხისა და ტბების გაყოლების შესწავლა ძველი სასიმაგრო ნაგებობების საინტერესო სურათს მოგვეცემდა ა. ბაშკიროვმა არქეოლოგიური გათხრები ჩაატარა ბიჭვინთის დიდი ტაძრის მახლობლადაც. მისგან „რამდენიმე საეენის დაშორებით“, სადაც მან მიაკვლია დიდი ბა-

ზილიკური ტიპის სამხვეიანი და სამაბსიდიანი ტაძრის ნანგრევებს, რომლებსთ-ვისაც მანამდე თითქოს არავის მიუქცევია ყურადღება, რაც არ შეეფერება სი-ნამდვილეს, ამ ნაგებობების ფოტოგრაფიურები მოცემული აქვს არქიმანდრიტ ლეონიდე კაველინსაც (61). 1925 წელს, ჯერ კიდევ შემორჩენილი ყოფილა სამხ-რეთი ფასადის კედლის ფრაგმენტები და ორი გვერდითი 4,10 მ-ის სიგანის აფსი-დები, ისინი ბაშკიროვის მიხედვით, გეგმაში ნახევარწრიულია, ნახევრადექს-წახნაგა წრეში ჩასმული. აგებულია ქვიშაქვის კვადრებით, გამოუყენებიათ აგუ-რის სარტყლებიც, რომელთა რაოდენობა 2-დან 4 რიგამდე მერყეობდა. ამ ბაზი-ლიკას ის გვიანბიზანტიური ეპოქით ათარიღებდა და ანალოგიებიც XIII—XIVსს ქეგლებში ეგულებოდა. გათხრები მას ჩაუტარებია ამ ორ აბსიდას შორის, სადაც ცენტრალურ საკუთხეველს ვარაუდობდა. მან დააფიქსირა აფსიდის კედლის საძი-რკველი და საკუთხეველის „ფსევდო-მოზაიკური“ იატაკი. ამ ბაზილიკური ტი-პის (სურ. 7) ეკლესიის ნანგრევებში ექსპედიციამ მიაკვლია ადრებიზანტიურ, იო-ნური ტიპის მასიურ კაპიტელს (62), თუ ეს ის კაპიტელია, რომელიც სოხუმის მუ-ზეუმშია დაცული, მაშინ მისი ახლო პარალელია ვაშნარის (ოზურგეთთან) ბაზი-

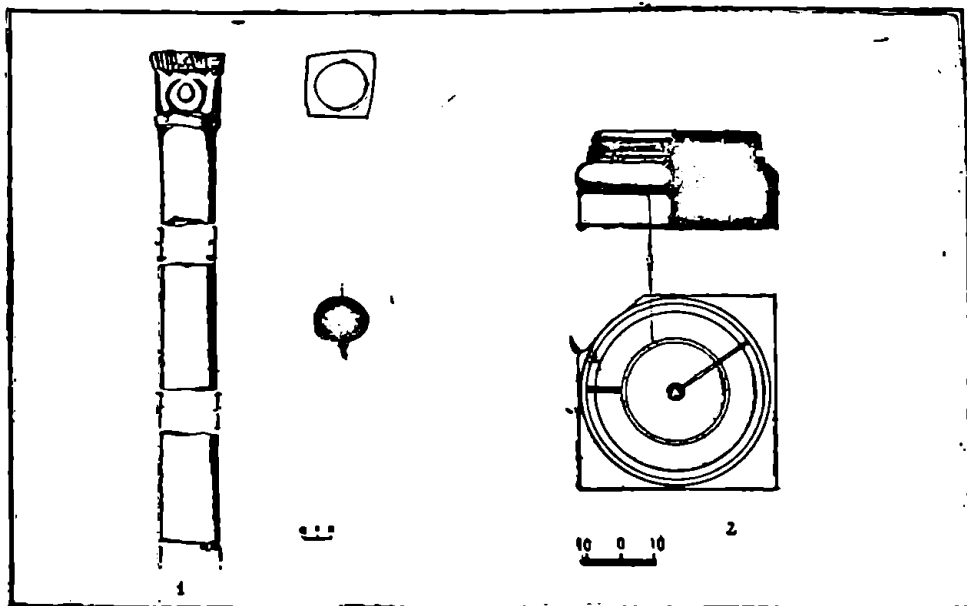


სურ. 7. ადრექრისტიანული ტაძრები, X საუკუნის კათედრალის მასლობლად ჯვრით ნაჩვენებია მარმარილოს სვეტის აღმოჩენის ადგილი

ლიკის მცირე მარმარილოს სვეტისთავი, რომელიც VI საუკუნითაა დათარიღებუ-ლი.

აღნიშნული ძეგლი, რომელიც საგრძნობლად დაუზიანებიათ სააავადმყოფოს მშენებლობის დროს, გაიწმინდა ნაყარი მიწისაგან (სიგანე 17,5 მ-ია, სიგრძე არ დადგინდა, რადგან დასავლეთი ნაწილი სხვა ნაგებობებით არის დაფარული). ბიჭ-ვინტის არქეოლოგიურმა ექსპედიციამ, 1980 წლის შემოდგომაზე (63) იგი ახ. წ. VI—VII საუკუნეებით დაათარიღა. გამოჰყო რა რამდენიმე სამშენებლო ფე-ნა სამხრეთ აბსიდის ქვეშ ექსპედიციამ დააფიქსირა კიდევ უფრო ადრეული (6,1

მ. სივანის) V—VI სს. მცირე ეკლესიის ნანგრევები (64). აქვე აღმოჩნდა მარმარილო პროფილირებული ბაზა სვეტის ძირი (სურ. 8, 1, 2), სვეტის ნაწილები. ეკლესიის აღმოსავლეთით ისევე, როგორც თავად ტაძარში დადასტურდა რამდენიმე უნივერსიტარო ადრექრისტიანული სამარხი. ამგვარად, კათედრალის აგებამდე,



სურ. 8. 1. I. სამაროვანზე მიკვლეული მცირე სვეტის ფრაგმენტები, მარმარილო, IV საუკუნე.
2. სვეტის ბაზა. პროფილირებული. ადრექრისტიანული ტაძრიდან, კათედრალთან მარმარილო, VI საუკუნე.

მისგან 40 მეტრის მანძილზე დასავლეთით, მანამდე ყოფილა ერთი მონუმენტური 17,5 სივანის ნაგებობა, რაც კიდევ ერთხელ ადასტურებს ბიჭვინთის, როგორც დიდი საეკლესიო ცენტრის მნიშვნელობას. ა. ბაშკიროვის სწორი დაკვირვებით პიტუენტის ეკონომიკურ კეთილდღეობას ემსახურებოდა საინჟინრო, სამხედრო თავდაცვითი ნაგებობების მთელი სისტემა, რომლის კვალი ჯერ კიდევ შეიმჩნეოდა ოციან წლებში. ა. ბაშკიროვი კარგად გრძნობდა ბიჭვინთის კონცხის ბუნებრივი დამცველის კვიშაზვინულების ე.წ. დიუნების შესწავლის მნიშვნელობას და აუცილებლობას, მაგრამ მიუხედავად სურვილისა, როგორც ამას თავად აღნიშნავს, საზონდაეო არქეოლოგიური კვლევა-ძიება მას აქ არ ჩაუტარებია. ჯერ-ჯერობით ამ დიუნებში, როგორც აღენიშნეთ, არ ჩანს ადრეანტიკური თუ ელინისტური ხანის პიტუენტის კვალი (65).

1939 წელს ბიჭვინთის კონცხის არქეოლოგიური ძეგლები ადგილზე მიმოიხილა აფხაზმა მხარეთმცოდნე ი. ე. აძინბამ (66), რომლის მიზანს შეადგენდა ავტონომიური რესპუბლიკის არქიტექტურული ძეგლების ნუსხის შედგენა. მან დაათვალიერა დიდი ტაძრის გალავნიდან 200—300 მეტრით დაშორებული III ანტერნაციონალის სახელობის საბჭოთა მეურნეობის ხეხილის ბაღში არსებული ნანგრევები, რომელსაც ის „ქალაქ პიტუენტის“ ცენტრალურ ნაწილად თვლიდა.

ინკიტის ტბის ჩრდილოეთით და ჩრდილო-აღმოსავლეთით მას მიუკვლევია ძველი ნანგრევების კვალისათვის. მისი წესხის თანახმად: 1. „ინკიტის ტბის ჩრდილოეთით კოშკის ნაშთებია, ეგრეთ წოდებული „ქვა“, სოლო ინკიტისგან ჩრდილო-აღმოსავლეთით 2. „Остатки крепостной стены“. ამ უკანასკნელს ი. აძინბა „ძველი პიტიუნტის“ გარეთა მძლავრ კედლებად თვლიდა. მისი აზრით, ძველი ავტორების მიერ მითითებული პიტიუნტის შიდა ყურე საძიებელია „ბიკვინტის ძველ ქაობში, იქ სადაც ინკიტისა და ანიშწარას (აფხ. ნაეების სადგომი) ტბებია“ (67). ამგვარად, ბაშკიროვიცა და აძინბაც ინკიტის ტბასთან კოშკის არსებობაზე მიუთითებდნენ. ეს ადგილი, ინკიტის ტბის მიდამოები, ბიკვინტის არქეოლოგიურმა ექსპედიციამ 1955 წელს დაზვერა. ნაქალაქარიდან ჩრდილო-დასავლეთით 3—4 კმ-ის დაცილებით, ინკიტის ტბიდან ჩრდილოეთით 120—130 მ-ის დაშორებით დაფიქსირდა ხელოვნური 3, 10 მ-ის სიმაღლისა და 19 მ დიამეტრის მქონე ხელოვნური ბორცვი, მიწაზე ნაპოვნი, რომლის ზედაპირზე დიდი რაოდენობით ეყარა აგურის ფრაგმენტები. 1957 წელს გაითხარა კიდევ აღნიშნული ადგილი, სადაც ო. ლორთქიფანიძემ გეგმაში მრგვალი კოშკი და სამი კულტურული ფენა დააფიქსირა (ახ. წ. II ს. ბოლო, III ს. დასაწყისი, IV ს.). საინტერესოა, რომ ეს კოშკი რამდენიმეჯერ გაშხდარა თავდასხმის ობიექტი, რაზედაც ნათლად მეტყველებს ნახანძრალი ფენები. ერთ-ერთი ასეთი კატასტროფა VI ს. მეორე ნახევრით თარიღდება (68). ცხადია, აღნიშნული კოშკი ინკიტის ტბის მისადგომებს კეტავდა და პიტიუნტის ფორპოსტს, სადარაჯო კოშკს წარმოადგენდა. ი. ე. აძინბას მოღვაწეობით შეიძლება ითქვას მთავრდება „პიტიუს—პიტიუნტ—ბიკვინტის“ შესწავლის თითქმის ასწლიანი მონაკვეთი. ამ პერიოდში დაგროვილმა მასალებმა ცხადყო პიტიუნტის ნაქალაქარის არქეოლოგიური შესწავლის აუცილებლობა. ეს საპატიო მისია შემდგომში დაეკისრა საქართველოს მეცნიერებათა აკადემიის ივ. ჯავახიშვილის სახელობის ისტორიის ინსტიტუტის დირექტორს აკად. ნ. ბერძენიშვილის თაოსნობით ჩამოყალიბებულ „ბიკვინტის არქეოლოგიურ ექსპედიციას“, რომელსაც 1952—1975 წლებში ხელმძღვანელობდა აკად. ა. აფაქიძე. 1952—1953 წწ. ნაქალაქარზე სადაზვერვო სამუშაოები ჩაატარა პირველმა აფხაზმა არქეოლოგმა მ. მ. თრაფშმა (69). ნ. ბერძენიშვილმა 1951 წელს მოინახულა რა აფხაზეთის მთელი რიგი არქეოლოგიური ძეგლები, აღმოსავლეთ შავი ზღვისპირეთის ქალაქების, მათ შორის ბიკვინტის შესახებ სამართლიანად აღნიშნა: არქეოლოგია, უეპველია, გამოაკვლევს და დაადგენს ამ ზღვისპირა პუნქტებს, ზღვისიქეთელებთან სავაჭრო და პოლიტიკურ ურთიერთობას, ჩვენი ქვეყნის წინაფეოდალური ურთიერთობისას, წინარე ხანასთან შედარებით ფეოდალურის უპირატესობა სამეურნეო ეკონომიკური განვითარების თვალსაზრისით აქედანაც კარგად ჩანს „ის თავს აღწევს პასიური მომწოდებლის მდგომარეობას და ზღვისიქითელთა პოლიტიკურ ბატონობასაც“ (70).

უ ე ნ ი უ ვ ნ ე ბ ი

1. აფაქიძე ა., „დიდი პიტიუნტი“ — არქეოლოგიური გათხრები ბიკვინტისაში. „დიდი პიტიუნტი“, 1, თბ., 1975, გვ. 30—41.

2. როგორც ცნობილია, სტრაბონი, წყა-

როებიდან გამომდინარე, სხვადასხვა განზომილების სტადიონს ხმარობს ხოლმე 157 მ, 178 მ და 185 მ. ჩვენს შემთხვევაში არტემიდორეს სტადიონი 185 მ უდრის იხ. А г б у и о в М. В., Ма-

териалы по античной географии Причерноморья. ВДИ, 1984, № 4, с. 131; Ломоурн Н., Из истории географии древней Колхиды, ВДИ, № 4, 1957, с. 105.

3. ბერძნული ქალაქი ბატა (βατα) ლოკალიზებულია თანამედროვე ნოვოროსისკთან, ბოსფორის სამეფოს სამხრეთ-დასავლეთი განაპირა მხარე. იხ. Античные государства Северного Причерноморья, М., 1985, с. 91, სტრაბონის დროისთვის დაკნინებული ჩანს (ტაბ. 11). ზოგიერთი კომენტატორის აზრით ამ დროისთვის „სოფელი და ნავსადგურია“, იხ. ყ ა უ ხ ი შ ვ ი ლ ი თ., სტრაბონის გეოგრაფია, თბ., 1957, გვ. 120, 291, შდრ.: Н. Jones, The Geography of Strabo, London, 1949, V, VIII, p. 205, 207, 440; ჩვენ ბატა იმდენად გვაინტერესებს, რამდენადაც პიტიუნტსა და ბატას შორის არ ჩანს რამდენადმე მნიშვნელოვანი ბერძნულ-რომაული დასახლება. აღნიშნულ ტერიტორიაზე, ზღვისპირაზე, ე.წ. კოლხეთ-მეოტიდის გზის კონტროლს, როგორც ჩანს, კავკასიური აფხაზური, ჩერქეზულ-ადიღური წარმოშობის მთიელი ტომები ახორციელებდნენ. უფრო გვიანდელი ეთნოპოლიტიკური და გეოგრაფიული ვითარების შესახებ იხ. Руководство к познанию Кавказа, III, О древних городах Восточного берега, с самых отдаленных времен до X столетия, Спб., 1859, с. 34, сл.

4. Страбон, География в 17 книгах. Перевод, статья и комментарии Г. А. Стратановского. М., 1964, с. 471; Латышев В. В. СС, Спб.; 1901, с. 273, ВДИ, 1947, № 4, с. 214; Мищенко Ф. Г., География Страбона, М., 1879, с. 507.

5. Воронов Ю. Н., Диоскуриада-Сébastopolis—Цхуми. М., 1980, с. 47.

6. Ельницкий Л. А., Знания древних о северных странах, М., 1961, с. 186 сл. Kislung, RE, VIII, S. V. Heniochi, p. 275. Мелникшвилл Г. А., История древней Грузии, с. 371.

Индзе М., Причерноморские города древней Колхиды. Тб., 1968, с. 238.

7. H. Rackham, Pliny Natural History, Vol. II (libri III, VII) London, 1957, p. 348, 345.

Латышев В. В., Известия древних писателей греческих и латинских

о Скифии и Кавказе, 11, Спб., 1904 с. 179; ВДИ, 1948, № 2, с. 219.

8. აქელან ლოკალიზებულია „Cypnus, გელი“, ანუ გიენოსი (Γύγιος) დღევანდელი ოჩამჩირე იხ. К у ф т и н Б. А. Материалы к археологии Колхиды, 11, Тб., 1950, с. 158, 264, კომენტარები ამ ქალაქებთან დაკავშირებით იხ. Johannis Hardvini, Plinii Secund, Naturalis Historial II Lipsiae, 1878, p. 552. 547, 548. დაწერილებით იხ. Шамба С. М., Гюзнос—1, Тб., 1988, с. 6, იქვე ბიბლიოგრაფია.

9. პერაკლავს კონცხს და შესაბამისად ამავე სახელწოდების ქალაქს ზოგიერთი მკვლევარი „ბიჭვინთის კონცხის რაიონში“ ათავსებს (იხ. Подосинов А. В. Произведения Овидия как источник по истории Восточной Европы и Закавказья, М., 1985, с. 233.

Схржинская М. В., Северное Причерноморье в описании Плиния старшего, Киев, 1977, с. 119; რაც არ შეესაბამება სინამდვილეს.

10. ბ. ა. კუფტინს ექვიეცი არ ეპარებოდა იმაში, რომ ზოსიმესთან ახ. წ. 255 წლის ამბებთან დაკავშირებით აღწერილი პიტიუნტის მძლავრი ციხესიმაგრე პტოლემოსის დროსაც არსებობდა. პტოლემოსის „კორაქსი“ ბზიფთან გააიგივა ჭერ კიდევ მ. ივამჩენკომ.

К у ф т и н Б., Материалы, 1, Тб., 1949, с. 123; ნ. ლომოურმა გაიზიარა აღნიშნული მოსაზრება (იხ. ნ. ლომოური კლავდიოს პტოლემოსის „გეოგრაფიული სახელმძღვანელო“. ცნობები საქართველოს შესახებ, მასალები საქართველოსა და კავკასიის ისტორიისათვის, თბ., 1955, გვ. 53, შენიშვნა 13). თუმცა რუკაზე (გვ. 63) ბიჭვინთსთან აღნიშნულ „ქლიერ კედელთან“ კითხვის ნიშანი აქვს დასმული.

11. Ломоурн Н. Из исторической географии древней Колхиды, с. 107, пр. 45.

ამასთან დაკავშირებით იხ. ს. ყ ა უ ხ ი შ ვ ი ლ ი, გეოგრაფია, 11, გვ. 26, 27; დიდი პიტიუნტი, 1, გვ. 35, 283.

12. ლომოური ნ. ი., დასახ. ნაშრომი, გვ. 106—107. ჭერ კიდევ ა. ვედინსკის მიერ მითითებული კედლების ნანგრევები ბომბორის მახლობლად საკმაოდ დაშორებულია ბიჭვინთის კონცხს და ამის გამოც კვლ პიტიუნტს მას ვერ დაუკავშირებთ. კორაქსების კედლისა და საერ-

თოდ, კორაქსების (ნაწარმოვბია ბერძნული „ყუაევი“-დან) ტომის შესახებ დაწერილებით იხ. И в а щ е н к о М. М., Великая абхазская стена, с. 69; Воронков Ю. Н., Археологическая карта Абхазии, Сухуми, 1969, с. 75.

13. Л е к в и н а д з е В. А., По поводу римских крепостей в Восточном Причерноморье, Сообщения АН ГССР, XL: 1, 1965, с. 247—252.

В о р о н о в Ю. Н., Древности Сочи и его окрестностей, Краснодар, 1979, с. 81, 82.

14. გეორგია 1, გვ., 267, 268. Р е м е н н и კ ვ ა. М., Борьба племен Северного Причерноморья с Римом в античную эпоху, М., 1954, 92, 93.

15. გეორგია, 1, გვ. 109, 150, შეხეშენა 66.

16. ყ ა უ ხ ჩ ი შ ვ ი ლ ი ს., რას გეომბობენ ძველი ბერძნები საქართველოს შესახებ, თბ., 1964, გვ. 64 გეორგია. 1, გვ. 224, 11, 33, 101, 125, 136.

17. С е л е з н е в М., Руководство к познанию Кавказа, 1—111, Спб. 1850, с. 103, 193, 77, 85; М а з у р к е в и ч Н., Древнейший Пицундский православный храм на Восточном берегу Черного моря, Записки ООИД, X, Одесса, 1847, с. 3, 4.

М е л и კ ს ე თ - ბ ე კ ვ ა ლ. М., Древнейшая Пицунда у Понта Евксинского, Записки КОИРГО, XXIХ, вып. 4. Тифлис, 1916, с. 158.

К у ф т и н Б. А., Материалы к археологии Колхиды, 11, Тб., 1950, с. 158.

Л о м о у რ ი Н. Ю., Из исторической географии древней Колхиды, ВДИ, 1957, с. 106. (შემდგომში, აღმოსავლეთ-შავიზღვისპირეთის კოლონიზაციისადმი მიძღვნილ სპეციალურ ნაშრომში ნ. ლომოურმა გაითვალისწინა ადრეანტიკური ხანის ავტორთა შრომებში პიტიუნტის მოუხსენიებლობის ფაქტი და მისი წარმოშობა აღარ დაუკავშირა ბერძნების გადმოსახლებას, იხ. მისი კოლხეთის სანაპიროს ბერძნული კოლონიზაცია, თბ., 1962, გვ. 34). Ш. Д. И н а л - И п а, Абхазы с. 122.

А д ж и н д ж а л К. Э., К вопросу о проникновении христианства в Абхазию, Труды АГМ, V, Сухуми, 1980, с. 154, 155.

W. K i m t i g, Die Griechische Kolonisation im westlichen Mittelmeerge-

biet und ihre Wirkung auf die bandsthaten des mestlichen Mitteleuropa, Jahrbuch Des Romisch—Germanischen Zentralmuseum. Mainz, 1980, p. 30, Abb. 3.

18. Г. А. М е л и კ ი შ ვ ი ლ ი, К истории древней Грузии, с. 243; საქართველოს ისტორიის ნარკვევები, 1, თბ., 1970, გვ. 401.

19. Б о л т у н о ვ ა 'А. И. Античные города Грузии и Армении, сб. Античный город, М., 1963, с. 156, 167.

20. А п а კ ი დ ე ა. М. Результаты археологического изучения античных городов Грузии, сб. Античный город, М., 1963, с. 152.

21. გეორგია, 11, გვ. 26.

22. П а ч у ლ ი ა. В., Из Сочи в Сухуми, М., 1965, с. 56;

С и ч и ნ ა ვ ა. В., Туристская Абхазия, М., 1978, с. 40;

П а ч у ლ ი ა. В., Абхазия, Сухуми, 1976, с. 100; М е ნ შ ი კ ვ ა. В. А., П е ш კ о ვ. В. М. Берег Пицунды: факты и гипотезы, М., 1980, с. 15, 23; Ч и კ ვ ი ლ ა დ ე. П., Курорт Пицунда, Тб., 1985, с. 8.

23. М е ნ შ ი კ ვ ა. В. А., П е ш კ о ვ. В. М., დასახ. ნაშრომი.

24. Б а л ა ბ ა ნ о в. И. П., К в и რ კ ვ ე ლ ი ა. Б. Д., Островский А. Б., Новейшая история формирования инженерно - геологических условий и долгосрочный прогноз развития береговой зоны полуострова Пицунда, Тб., 1981, с. 108—111, рис. 56.

Б а л ა ბ ა ნ о в. И. П., Изменения волнового режима Черного моря в позднем голоцене, Известия АН ГССР (серия географическая) М., 1984, № 5, с. 77 сл.

Х а х у თ ა ი შ ვ ი ლ ი. Д. А., Природа и человек в приморской полосе Колхиды в античную эпоху, Кавказский ближневосточный сборник, VII, Тб., 1964, с. 150.

25. Ц е რ ე თ ე ლ ი. З. В., Ц ა გ ა რ ე ლ ი. З. З. Инженерные мероприятия по защите от разлива мыса Пицунда, Тб., 1974, с. 30, 31.

Б а л ა ბ ა ნ о ვ. И. П., Г ა პ რ ი ნ დ ა შ ვ ი ლ ი. Н. В., К вопросу о местоположении древнегреческих городов Питиунт и Диоскурия (Палеографический аспект проблемы), შაკენი № 2, 1987, с. 151, 155. 2.

26. Б р у к с К., Климаты проишлого, Перевод с английского, М. 1951, с. 274.

27. Л а ш х и ა III. В. О некоторых низменных озерах Абхазии, Труды Абхазского Г. М., II., Сух. 1957, с. 221, სლ. ო. ბ ა ლ ა ბ ა ნ ო ვ ი, ბ. კ ე რ კ ე ლ ი ა, ა. ო ს ტ რ ო ვ ს კ ი, დასახ. ნაშრომი.

28. Д ь я ч к о в-Т а р а с о в, Гარნი и их окрестности, Записки Кавказского отдела Императорского русского географического общества, ХХIV, Тифлис, 1903, с. 7 (ა. ნ. დიაჩკოვ—ტარასოვი, მოსკოვის არქეოლოგიური საზოგადოების კავკასიის 1901 წ. დაარსებული განყოფილების მდივანი);

П а ч у л и я В., В краю золотого руна, М., 1968, с. 120.

29. Руководство к познанию Кавказа, III, СПб., 1859, с. 19; ა. აფაქიძე „დიდი პიტუნტი“, არქეოლოგიური გათხრები ბიჭვინტაში, გვ. 15. იქვე, ბიბლიოგრაფია.

М а р р Н. Я., Из лингвистической поездки в Абхазию (К этнологическим вопросам), Известия императорской академии наук, № 6, СПб., 1913, с. 323—324.

М е л и к с е т-ბ ე კ ო ვ Л. М. Древнейшая Пицунда у Понта Евксинского, с. 71—73. ამავე კრებულში იხ. როსტოვეცე ვ. А. А. Пицундская сосновая роща, с. 21, 27;

И н а л-И п а Ш. დასახლებული ნაშრომი, გვ. 112.

30. О т к у л ш н о в Ю. В., Карницы в Причерноморье (ономастика). Сб. Кавказ и Средиземноморье, Тб., 1980, с. 74.

31. Б е р ж е А. Д. Кавказ в археологическом отношении, Записки общества любителей кавказской археологии, г. Тифлис, 1875, с. 4.

32. დიუბუა დე მონპერეს ბიჭვინტაში ყოფნის დროს, როგორც ჩანს, ნაქალაქარი რაღაც მიზეზების გამო, ჩვეულებრივსაგან განსხვავებით, ზერელედ დაუთვალირებდა და მისი აღწერისას ინფორმატორის ცნობებს დაყრდნობდა. ის წერდა: „ბევრი სახლი სანახევროდ მიწაშია და მასზე იკითხებამრავალიცხოვანი თურქული და არაბული წარწერები. არის ბერძნული და ლათინური წარწერებიც კი, დათარიღებული 1500—და 1600 წლით“. Ф р е д е р и к Д ю б у а д е М о н-

п е р е, Путешествие вокруг Кавказа, Сухуми, 1937, с. 112. Voyage, I, p. 241.

33. Б а к რ ა დ ე დ., Кавказ в древних памятниках христианства. Записки Общества любителей кавказской археологии, кн. I-я. Тифлис, 1875, с. 121. დიაჩკოვი, დასახ. ნაშრომი, გვ. 597. В о р о н о в Ю. Н., В мире архитектурных памятников Абхазии, М., 1978, с. 89. როგორც ჩანს, რუსი თუ ევროპელი მოგზაურები ხშირად ეყრდნობოდნენ ადგილობრივ მცხოვრებთა, თანატაბიორ მთხრობელთა მონაგონს. მაგალითად, პ. კადედეინი, XX საუკუნის დასაწყისისათვის პოპულარულ ნაშრომში, კავკასიის თავისებურ გზამკვლევაში, ასე აღწერა ძველ სოხუმს: „Греческий город Диоскурия, с улицами, площадью, фундаментами зданий, виден в нескольких футах глубины в порте Сухума, а в окрестностях повсюду уцелели еще остатки каналов, дорог, древних построек, и также развалины греческих памятников.“ К а д е ж д и н П. П., Кавказский край, природа и люди, Тула, 1901, с. 401). არანაკლებ ფანტასტიკური ცნობები დაიბეჭდა ჟურნალ „Русская Ривьера“-ს 1915, № 3—4, სადაც აღნიშნულია, რომ სოხუმის, ძველი დიოსკურიის შემოგარენში შემორჩენილია მითრიადტე პონტოელის დროის გალენის კედლები, წარმართული ტაძრების ნანგრევები, რომელი პატრიციების ვილები და სხვა. იხ. Г р а м м и н о ვ ს კ ი ი. ი., Древние культуры на кавказском берегу Черного моря, ИКОИРГО, ХХIII, № 3, Тифлис, 1915, с. 351—352.

შეად. Чернявский В. И., Из исследований в Юго-Западном Закавказье. II. Доказательство колебаний западного побережья Кавказа в течение исторических времен: следы городов, погребенных в наносах, Известия ИРГО, XIII, 1877, с. 339—349. მისი აზრით, პიტუნტი ზღვასა და ბზიფის ნაშრევებს უნდა დაეფარათ.

აქ არ შეიძლება არ გაეცხსნეთ ვახუშტი ბატონიშვილის ერთი ცნობა ანაკოფიის (ახალი ათონი) შესახებ, რომელიც „ალაშენეს ბერძენთა“ და სადაც „ზღვასა შინა სვეტი ორმოცამდე დღესა ჩანან“. იხ. ვახუშტი, აღწერა სამეფოსა საქართველოსა, თბ., 1941, გვ. 169.

მსგავს ინფორმაციას არტუფ ესე იშ-

ვიათად ნახავთ XIX საუკუნის რუსულ პერიოდიკაშიც. იხ. მაგალითად, წერილი „Потонувшие города возле Сухум-Кале и Баку, Московские ведомости“, 1899, № 87.

34. Проф. Н о р д м а н А., По Закавказскому краю, Журнал министерства народного просвещения, XX, Спб., 1838, с. 416, 425.

35. დ. ბ ა ქ ა ძ ე, რომელმაც მცირე არქეოლოგიური გათხრები ჩაატარა ბიქვინთის X—XI საუკუნეების ღვინისმზომლის სახელზე აგებული მონუმენტური ტაძრის ეზოში, კარგად იცნობდა ნაქალაქარის ტერიტორიასაც. მისი აღწერით (Кавказ в древних памятниках христианства. Очерки Мингрелии, Самур-Дзакини и Абхазии, Записки ОЛКА, I, Тифлис, 1875, с. 121): „Что касается древнего города, то он в настоящее время не существует, и даже неизвестно, когда он сошел со сцены истории. Следы этого города, имевшего окружности до 30 верст, находятся недалеко от нынешнего храма на расстоянии не более 1/4 версты“. თავად ტაძარი დაცული იყო ქალაქიდან მოტანილი ქვებით აგებული კედლით, მანვე ყურადღება მიაქცია წყალმომარაგების სისტემას, რომლის კვალი დღესაც შეიმჩნევა სოფელ ლძაბდე. მოგვიანო ხანის ზოგიერთი მკვლევარიც თვლიდა, რომ ეს ტაძრის წყალმომარაგების აღნიშნული სისტემა, რომელიც თითქოს „გარდასულ დროთა ქალაქ პიტეუსს ეკუთვნოდა“ და 15 ეკრისის მანძილზე, კალდაზარიდან იყო გამოყვანილი (იხ. შენიშვნა № 40), რაც ბიქვინთის არქეოლოგიური ექსპედიციის ძიებით არ დადასტურდა. А г р б а З. В., О некоторых археологических памятниках на территории Пицундского храма X века. Известия, XI, Абхазия им. Д. И. Гулия, Тб., 1985, с. 105, 108. იხ. აგრეთვე Кавказ, 1860, № 48, 49. (Кавказ в археологическом отношении).

ნაქალაქარზე, კერძოდ, კასტელუმში, აღმოჩენილია კები. გარდა ამისა, სავარაუდოა წყალგაყვანილობის სისტემის არსებობა, საკანალიზაციო ქსელთან ერთად. წყალგაყვანილობის მნიშვნელობის შესახებ რომაულ სამყაროში იხ. Марк Витрувий Поллион, Об архитектуре. Десять книг. Перевод с латинского. Л., 1936, с. 210—224, 245—256.

36. В г о s s e t, Rapports sur un

voyage archéologique dans la Georgie et dans l'Arménie, exécuté en 1847—1848. St. Pet. 1851. p. 135 (მ. ბროსეს თან ახლდა არქიტექტორი ნოროვი).

37. რუსეთის V საარქეოლოგო ყროლოგზე (თბ., 1881 წ. სექტემბერი) ა. ერწოვმა წაიკითხა ოდესის საისტორიო და სიძველის მოყვარულთა საზოგადოების ვიცეპრეზიდენტი ნ. გ. მაზურკევიჩის მოხსენება, რომელიც ეხებოდა ბიქვინთის „ტაძრის ბედს უკანასკნელი 40 წლის მანძილზე“. საილუსტრაციო მასალად წარმოდგენილი ყოფილა აკადემიკოს ნ. ჩერენცოვისეული ჩანახატები. ამ სხდომაზევე, მოგონებებით, თუ როგორ მიმდინარეობდა ბიქვინთის ტაძრის რესტავრაცია ვაგოშელა ა. ვ. კობაროვი. იხ. Труды V археологического съезда в Тифлисе, 1887, с XXXIII ოდესის აღნიშნულ საზოგადოების მუზეუმსა და ბიბლიოთეკაში დაცული ყოფილა მასალები ბიქვინთის ტაძრის შესახებ. ლითოგრაფიები, ჩერენცოვისა და კაუფმანის გეგმები... იხ. Библиографический указатель литературы в Кубанской области, Кубанскому казачьему войску и Черноморской губернии, I, Екат. 1899. გარდა ამისა, Черноморский берег (долина Бзыби), Пицундский храм, Кавказ, 1864, № 64. К р а с н и ц к и й К., Освещение возобновленного из развалин древнего Пицундского храма, Кавказ, 1869, № 122, 123; Пицундский монастырь в Абхазии, Домашняя беседа, № 36, 1877; Пресвятые Богородицы монастырь на Восточном берегу Черного моря. Одесса, 1876; Географическо-статистический словарь Российской империи. СПб. 1873, т. V, с. 124, 125. Н и к о л а е в П., Забытая гавань на Черноморском побережье (Пицунда). Кавказ, 1912, № 204.

П а в л и н о в А., Экспедиция на Кавказ 1888 года, МАК, 111, М. 1893. с. 74.

38. С Северо-Восточного прибрежья Черного моря, Кавказ, 1866, № 77, 80.

39. Кавказ, Абхазия, Аджария, Шавшетия, Посховский участок, Путевые заметки графини Уваровой, ч. 11, М., 1891, с. 130, сл.

40. Ф о н - Д е р в и з Н. В., Сухумский округ. Записки Кавказского от-

დღა Императорского русского географического общества, кн. XXV, выпуск 8-й, 1906, с. 8, 9. 6. ფონ ღერებზემასეთნარად გამოხატა თავისი დამოკიდებულება სიძველეებისადმი: „Раскопки я не делал, так как не считал себя вправе и не имел к тому возможности“ (გვ. 18).

41. Исарлов А. С., Письма о Грузии, Тифлис, 1899, с. 58, 59, с. 392, 394, 395.

42. Байерн Ф. О древнейших сооружениях на Кавказе, Сборник сведений о Кавказе, т. 1, Тифлис, 1871, с. 318. ფ. ბაიერნი ცალკე განიხილავს, ე.წ. „წმინდა ქალაქებს“. მისი სიტყვებით: „არქეოლოგმა, რომელმაც თავი უძღვნა ამიერკავკასიის მხრის შესწავლას, არ შეიძლება არ მიაქციოს ყურადღება ამ წმინდა ქალაქებს“. დასავლეთ საქართველოში მოგზაურობისას 1852 წელს, ქალაქ ფოთთან მას უნახავს პალიასტომის ტბის ნაპირას მდგარი წაგრძელებული, უღრანი ტყით დაფარული გორაკი. მაშინ რიონის აუზში ბევრი ყოფილა ამ ტბის ხელოვნური გორაკი. ფ. ბაიერნი, დასახელებული ნაშრომი, გვ. 302 იხ. აგრეთვე Протоколы подготовительного комитета у археологического съезда в Тифлисе, М., 1879, с. 20. რიონის პირი და პალიასტომის მისადგომები, დღემდეა მერ მიკვლულ ციხესთან, დაუთვალეობა ვლ. ჩერნიავსისად. მისი დაკვირვების თანახმად: „Целый ряд таких укреплений есть и далее от моря“. ვლ. ჩერნიავსი, დასახ. ნაშრომი, გვ. 347 (Известия Императорского русского географического общества, 1877, XIII, вып. V).

43. დიდი პიტონტი, 1, გვ. 14, 15.

44. Ростовцев А. А., Пицундская сосновая роща. Записки Кавказского отдела Русского географического общества на XXIХ, вып. 4, Тифлис, 1916, ს. 20, 21, 26, 27, 40.

45. ა. როსტოვეცი, დასახ. ნაშრომი, გვ. 19 და შემდეგ.

46. ა. ბერეე, დასახ. ნაშრომი, გვ. 3, 4.

47. Абхазия и в ней Ново-Афонский Симоно-Катаптанский монастырь. С картами Абхазского побережья и части Римской империи, Составитель Н. Н., М., 1899, с. 92, 93, როგორც ჩანს, ავტორი პირადად იცნობდა დ. ბაქ-

რაძეს და დიდად აფასებდა მის ნაშრომებს; იგი განსაკუთრებით წუხდა იმაზე, რომ ამ ცნობილი ქართველი ისტორიკოსის წიგნი — „საქართველოს ისტორია“ არ იყო რუსულად თარგმნილი.

48. Латышев В. В., К истории христианства на Кавказе, Сб. арх. ст., посвященных А. А. Бобринскому, СПб. 1911, с. 170.

49. ვლადიმერ ივანეს ძე ჩერნიავსი, რუსეთის საიმპერატორო გეოგრაფიული საზოგადოების ნამდვილი წევრი, ტუბერკულოზით დაავადებული, მისივე ცნობით, ვერ კიდევ სტუდენტობის დროს, 1867 წელს ჩამოსულა სოხუმში. Тр а п ш М. М., Археология Абхазии до 1921 г, Труды, I Сухуми, 1970 с. 29. ვარდაი-ცოლა აქვე, 1915 წელს. განათლებით ზოოლოგი. იგი დანიტურესებული იყო აფხაზეთის, საერთოდ, დასავლეთ საქართველოს, კოლხეთის ფლორითა და ფაუნით, გეოლოგიით, არქეოლოგიითა და სხვ. აქტიურად მონაწილეობდა რუსეთის არქეოლოგიური ყრილობების, მათ შორის თბილისში 1881 წელს გამართულ V ყრილობის მუშაობაში. დასაბუთებლად მომზადებული ჰქონია აფხაზეთის არქეოლოგიური რუკა, იხ. იერონ [იკონოვის] დასახ. ნაშრომი, გვ. 251. აქტიურად თანამშრომლობდა კავკასიისა და რუსეთის ცენტრალურ პერიოდში. როგორც ჩანს, იგი არაერთხელ ყოფილა ბიჭვინთაში. მისი აღწერის თანახმად: „Питиунтский Мыс богат болотами, имеет озеро; остатки великого города неизвестны, и вернее всего их искать погребенными в наносах моря и Бзыби, повернувшей теперь к северу, подобно Гумисте“. Чернявский В. И., Из исследований в Юго-Западном Закавказье, с. 347. მისივე ცნობით 1895 წელს გაუძარცვავთ, ყაჩაღებს. არქეოლოგიური კოლექციიდან წაუღიათ ძვირფასი ნივთები. ამ კოლექციიდან ჩვენთვის ცნობილია მხოლოდ ბრინჯაოს მოჭრული მუხარადისა და ასირიული სარდონის ბეჭდის შესახებ (Известия Кавказского отделения Императорского Московского археологического общества, вып. IV, Тифлис, 1915, протокол №74, прил. с. 12). შ. ჩერნიავსის სახელთანაა დაკავშირებული 1896 წელს სოხუმის ციხესთან მშენებლობის დროს აღმოჩენილი აწ დაკარგული ლათინური ლამიდარული ფაბრიკატორ აღრიანეს და მისი ლეგატის ფლავიუს არიანეს სამშენებლო წარწერის ფრაგ-

მენტი. გარდაცვალების შემდეგ მთელი თავისი უძრავ-მოძრავი ქონება, მათ შორის არქეოლოგიური კოლექცია და ბიბლიოთეკა, ამ „ბოტანიკოს-არქეოლოგს“, როგორც მას უწოდებს ვ. ტერ-ავეტი-სიანი, უანდერაშება მოსკოვის არქეოლოგიური საზოგადოებისათვის (Известия Кавк. отд. Моск. арх. общества, V, Тифлис, 1919, с. 49, протокол №76).

კავკასიის განყოფილება ცდილობდა აღნიშნული კოლექცია და ბიბლიოთეკა, რომელსაც ვითომდა უფრო „ადგილობრივი მნიშვნელობა ჰქონდა“, როგორც თბილისში დაეტოვებინა. ამ კოლექციის შემდგომი ბედი ჩვენთვის უცნობია. ა. ლ. ლუკინი, პროფესორი ექიმი, აფხაზეთის სამეცნიერო საზოგადოების წევრი, რომელიც დიდი ხნის განმავლობაში ცხოვრობდა აფხაზეთში და 30 წლის მანძილზე არქეოლოგიური ნივთების მშვენიერი კოლექცია შეაგროვა, ასე ახასიათებს ჩერნიაევსის და აფხაზეთში არქეოლოგიური კვლევები-ძიების საქმეს: „1904 წელს, აღნიშნულის მიმართულებით მე ენახე სოხუმში სუფთა შეუსწავლელი ადგილი. უახლესი ცნობების (ე. ი. არქეოლოგიური ინფორმაციის) მატარებლად აქ იყო მხცოვანი ინტელიგენტი ე. ი. ჩერნიაევსკი“, დიდი ორგინალი. არქეოლოგიური ფანტასტიკით აღსავსე და მოსახლეთა ცრურწმენებით გამსჭვალული“ (Лукин А. А., Археология Бзыбской Абхазии. Труды отдела истории первобытной культуры, т. 1, Ленинград, 1941, с. 19).

50. Черныявский В. И., Краткий очерк Абхазии. Известия Императорского русского географического общества, вып. VI, год XIII, т. XIII, с. 427, СПб. 1878 г., об. მისივე, Занятый древний путь, Черноморский вестник, Батуми, 1898, № 217. რომელშიც ბზიფის ხეობაზე გაშვებული გზაც აქვს განხილული. მისივე, Соляные источники в Абхазии, Джикетни и Самурзакани, Известия КОИРГО, 1881, № 1, т. VII, с. 96—97.

51. ლ. მ. ე. ლ. ი. ქ. ს. ე. თ. ბ. ე. გ. ი., დასახ. ნაშრომი. გვ. 66. აღნიშნული ნაშრომი გადმობეჭდილია მცირეოდენი შესწორებებით ოდესის საიმპერატორო საისტორიო და სიძველეთა საზოგადოების „ჩანაწერების“ XXXII ტომიდან, რომელიც 1914 წელს გამოიქცა, გვ. 109—122. საინტერესოა ნ. მარის რეცენზია ამ ნაშრომზე, Христианский Восток, V, 1916.

52. Зотов А., Находки в Пицундском монастыре—древнем Питиунте, Известия Кавказского отделения Императорского московского археологического общества, вып. IV, Тифлис, 1915, прил. III, с. 14—17.

53. ა. ზ. ო. ტ. ო. ე. ი., დასახ. ნაშრომი, გვ. 16. ი. ქ. ე. ე. ს. კოლოში ლ. ლ. ლ. პატინსკი აღნიშნავს: „Эта дефектная надпись, очевидно, погребальная. Но к кому она относится, пока нельзя сказать...“ ა. ზოტოვმა თხოვნით მიმართა მოსკოვის არქეოლოგიური საზოგადოების კავკასიის განყოფილებას, რათა მის სახელზე გაეცათ ე. წ. „ლია ფურცელა“—ბიჭვინთის სანახებში არქეოლოგიური გათხრების ჩატარების უფლება და ამისათვის წარმოადგინა ზემოთყვანილი ანგარიში. განყოფილებამ მას მადლობა გამოუცხადა, 1915 წლის 16 აპრილის სხდომის გადაწყვეტილებით (ოქმი № 74). ჟურნალისტი ა. ზოტოვი მიღებულ იქნა საზოგადოების ნამდვილ წევრად და მის სახელზე გაიქცა „ლია ფურცელი“, რომელიც მას უფლებას აძლევდა არქეოლოგიური გათხრები ჩატარებინა უკვე 1915 წლის ზაფხულშივე, მით უმეტეს, რომ ის საზოგადოებისაგან არავითარ სახსრებს არ თხოულობდა. ამასთან დაკავშირებით ზოტოვი წერდა: „გათხრების წარმოება ამ ადგილებში ძალზე ადვილია (რამაც ბერებიც სიამოვნებით დაგვიჩვენებია). განსაკუთრებული თანხისა და დროის ხარჯვის გარეშე“. არაპროფესიონალის ეს გულუბრყვილო იმედები განუხორციელებელი დარჩენილა. გათხრები აქ, როგორც ჩანს, აღარ ჩატარებულა, რადგან 1 მსოფლიო ომმა შეუშალა ხელი (დიდი პიტინტი 1, გვ. 51), ა. ზოტოვი ავტორია ბიჭვინთის ნაყლებად ცნობილი წერილისა—„Легенда о дольменах в Черноморской губернии“, ИКОРГО, т. XXII, № 1, Тифлис, 1915.

54. ი. ნ., დასახ. ნაშრომი, გვ. 79, 1956—1957 წწ. ბიჭვინთის ნაქალაქარიდან სამხრეთით 400—500 მ დაშორებით ბიჭვინთის არქეოლოგიურმა ექსპედიციამ გათხარა ორავსილიანი ეკლესია, რომელიც თავისი დაგეგმარებით ქართული ხუროთმოძღვრებისათვის საკმაოდ უჩვეულო აღმოჩნდა. ის აუცილთ V საუკუნის ბოლოს და VI საუკუნის დასაწყისში, ხოლო დანგრეულა XI საუკუნის მეორე ნახევარში. ნანგრევებში აღმოჩნდა იმპერატორ ნიკეფორე II (1078—1081 წწ.) ბოტინიატის შესანიშნავად დაცუ-

ლი ოქროს 5 მონეტა. გამთხრელების აზრით, ტაძარი მარტირიონია, რომელიც წამებულის თუ წამებულების სახელზეა აგებული (მ ი ქ ე ლ ა ძ ე თ., ბიკინტის ორაფსიდიანი ეკლესია. მასალები საქართველოს და კავკასიის არქეოლოგიისათვის, 111, თბ., 1963, გვ. 125—131). ტაძრების ბიკინტის ნაქალაქარის კედლებს გარეთ გატანა ქრისტიანული თემის გაძლიერებისა და ადგილობრივ მოსახლეობაზე მისი გავლენის ზრდის მაჩვენებელია. ვ. ლეჟენაძე ამ ტაძარს VI საუკუნის დასასრულით ათარიღებს. იხ. Лекция в д.з.е В.О. О некоторых сооружениях древнего Питнупта. КСИА 113, М., 1968, с. 57.

55. ყ ა უ ხ ჩ ი შ ე ლ ი თ., ბერძნული წარწერები საქართველოში, თბ., 1961, გვ. 7, სურ. 14.

56. ყ ა უ ხ ჩ ი შ ე ლ ი თ., ბიკინტის ბერძნული წარწერის გამო, კრ. ძიებანი საქართველოსა და კავკასიის ისტორიიდან, თბ., 1976, გვ. 83—87; მისივე, ბიკინტის მოზაიკის წარწერა. დიდი პიტიუნტი, III, თბ., 1978, გვ. 218—230, სურ. 119—122. შდრ.: Лекция в д.з.е В.О., О древнейшей базилике Питнупта и его мозаиках, ВДИ, 1970, № 2, с. 183—189.

57. Хрушкова Л., Цандриш, Сухуми, 1986, მითითებულია С.н. Delvoye, l'art paleochehetien de Chypre, Athenes, 1976, p. 14.

58. ბიკინტის ადრექრისტიანულ ტაძრებთან დაკავშირებით მრავალრიცხოვანი ლიტერატურა არსებობს, სადაც ეს ძეგლები, მათ შორის მოზაიკა, სხვადასხვანაირად, IV—VI საუკუნეებით, არის დათარიღებული. ამასთან დაკავშირებით იხ. Мацулевич Л. А., Открытие мозаичного пола в древнем Питнунте, ВДИ, № 4, 1956, მისივე, Мозаика Бичвишты-Великого Питнупта, Великий Питнунт, III, Тб., 1978, с. 100, 104, 137, 138, 160—162; Шервашидзе Л., Пицундская мозаика, «Великий Питнунт, III, с. 169; მისივე, Средневековая монументальная живопись в Абхазии, Тб., 1980, с. 8.; Амيرانашвили Ш. И., История грузинского искусства, М., 1962, с. 98, 99, 113. A. Vostchinina, Mosaïques Greco-Romaines Trouvées en Union Sovietique, La Mosaïque P. 1963, pp. 321—323. აღსანიშნავია ამ სატაძრო კომპლექსის გამთხრელის ი. ციცი-

შვილის შრომები, მისი ანგარიშები გამოკვეყნებული რუსულ და ქართულ ენებზე „დიდი პიტიუნტის“ ტომებში იხ. მაგ., მისი, ბიკინტის საეკლტო ნაგებობათა კომპლექსი დპ. 11, გვ. 83—90, 99—100.

უახლესი გამოკვლევებიდან აღსანიშნავია მ. ოდიშელის საკანდიდატო დისერტაცია „გვიანანტიკური და ადრექრისტიანული მოზაიკები საქართველოში“, თბ., 1988, სადაც პიტიუნტის ქრისტიანული მოზაიკა დათარიღებულია IV საუკუნის მეორე ნახევრითა და V საუკუნის ბოლოთი. მხედველობაშია მისაღები ადრექრისტიანული ეპოქის მოზაიკების დათარიღებაში არსებული სირთულეები. მაგალითად, სპეციალისტების აზრით, ჩრდილო აფრიკის ქრისტიანულ მოზაიკათა ქრონოლოგია ბუნდოვანი და გაურკვეველია, ისინი, ზოგადად, IV—VI საუკუნეებით თარიღდებიან. ამ მრავალრიცხოვან მასალებში, ისევე როგორც იორდანიაში გამოვლენილ პირველხარისხოვან ძეგლებში პიტიუნტის მოზაიკის ანალოგიებს ვერ მივაყვლიეთ (იხ. Katherine M. D., Dunbabin, The mosaics of Roman North Africa, Studies in Iconography and Patronage, Oxford, 1978, pp. 188—195; Byzantinische Mosaiken aus Jordanien, (Katalog) Berlin, 1988, აქვე ბიბლიოგრაფია, pp. 187—193).

ასეთი თარგობაში ინტერესს მოკლებულ არ უნდა იყოს ლ. მატულევიჩისეული შეპირისპირება ბეთლემის, ბირ ალ-კუთის ქართული მონასტრისა და პიტიუნტის მოზაიკების გეომეტრიულ შემკულობისა. აღნიშნული ქართული ტაძარი აგებულია პეტრე ქართველის მიერ V საუკუნის მეორე მეოთხედში. ამ უძველეს ქართულ წარწერაში მოხსენიებულია მოზაიკის ოსტატია „ოსია მომსხმელი ამის სეფისაი“ (წერეთელი გ. უძველესი ქართული წარწერები პალესტინიდან, თბ., 1960, გვ. 12). ლ. მატულევიჩის დაკვირვებით პიტიუნტის მოზაიკის მოტივები თავისებური ადრეული ვარიანტებია ბეთლემის სახეებისა. ამ გარემოებათა გათვალისწინება ამ მსიკა ნ. ლომოურს შესაძლებლობა ნებას საინტერესო კითხვა—„ხომ არ არის ამ დეკორატიული მოტივის წარმოქმნის ცენტრი სწორედ დასავლეთ საქართველოში?“ (ლომოური ნ., ეგრისის სამეფოს ისტორია, თბ., 1968, გვ. 109).

1963 წელს ინგლისის სოფელ ჰინტონ სენტ მერში აღმოჩენილ 8, 10 X 5,20

მ-ის მოზაიკაზე სხვა ადრექრისტიანულ სიმბოლოებსთან ერთად გამოხატულია ხარირმები და მოიქელები (ევანგელისტები) და ქრისტეს სახელის პირველი ორი ასო. მოზაიკა დათარიღებულია IV საუკუნის დასაწყისით. იხ. J. M. C. T o u n b e e, The Christian Roman Mosaic, JRS, vol. 54, London, 1964.

59. Башкиров А., Археологические изыскания в Абхазии летом 1925, Известия Абхазского научного общества, IV, Сухуми, 1926, с. 3, 23, 41.

60. ა. ს. ბ ა შ კ ი რ ო ვ ი, დასახ. ნაშრომი, გვ. 39 („Между озерами Инкит и Анышхцара на узкой перемычке обнаружены руины башенного сооружения“ აღნიშნულია მის ანგარიშში).

61. გრაფინია უვაროვამ მიმოიხილა ეს ნანგრევები, რომლებსაც ის მერე ველესიების ნაშთად თვლიდა. იხ. მისი, Кавказ... путевые заметки... ч. II, М., 1891, с. 129—130, А. Л. Абхазия и в ней... с. 100.

62. ა. ს. ბ ა შ კ ი რ ო ვ ი, დასახ. ნაშრომი, გვ. 35. აღნიშნულ ექსპედიციას კაპიტელი გადაუტანია სოხუმში, აფხაზეთის სამეცნიერო საზოგადოების მუზეუმში შესანახად. ეს ის კაპიტელი უნდა იყოს, რომელიც აქემად სოხუმის სახელმწიფო მუზეუმის დარბაზშია გამოფენილი და რომელსაც შეედომით მინიშნებული აქვს აღმოჩენის ადგილი და თარიღი „ანუხვა ძვ. წ. VI ს.“

63. Лордкипанидзе Г., Исследования в Пицунде, АО, 1980, М., 1981, с. 402—403.

Лордкипанидзе Г., Аг р б а З., Раскопки на территории комплекса Пицундского храма, Археологические открытия 1980 г. в Абхазии, Тб., 1982, с. 26, 31, табл. 30—35.

64. Хрушкова Л. Г., Материалы по раннехристианскому строительству в Абхазии, Цандрипш, Сух

хуми, 1986. მისი რეკონსტრუქციით. აქ საქმე გვაქვს ერთნაიან ტაძართან, რომელსაც გვერდებიდან მიუხედავად აქვს ორი აფსიდისანი სათავსი, გვ. 64.

65. ა. ს. ბ ა შ კ ი რ ო ვ ი, დასახ. ნაშრომი, გვ. 40, 41.

66. იოსებ უსხაკოს ძე აძინბა (1901—1942 წწ.) აფხაზი მხარეთმცოდნე, 1924 წელს დაამთავრა საქართველოს პოლიტექნიკური ინსტიტუტის ეკონომიკური ფაკულტეტი. მუშაობდა სოხუმის მხარეთმცოდნეობის მუზეუმის დირექტორად. შემდეგ აფხაზეთის ძეგლთა დაცვის განყოფილების გამგედ. ა. ს. ბაშკიროვი (1885—1963 წწ.), არქეოლოგიური კვლევის შედეგები მოახსენა შაეიზღვისპირეთისა და დასავლეთ კავკასიის მხარეთმცოდნეთა II საკავშირო ყრილობას ბათუმში, 1925 წ. აფხაზეთის სამეცნიერო საზოგადოებამ, რომელმაც ცხრა წელი იარსება (1922—1931 წწ.), გამოსცა წიგნაი „შაეიზღვისპირეთის სანაპიროს II სამხარეთმცოდნეობო ყრილობა. დადგენილებები და რეზოლუციები. ბათუმი, 1926 წელი, რუსულ ენაზე, სადაც გამოქვეყნებულია ს. ჭანაშვიას მიერ ამ ყრილობაზე წაკითხული მოხსენების „აფხაზური ენის ისტორიიდან“ თეზისები.

67. Адзинба И., Архитектурные памятники Абхазии, Сухуми, 1958, с. 40.

68. ა. აფ ა ქ ი ძ ე, „დიდი პიტიუნტი“. არქეოლოგიური გათხრები ბიჭვინტაში, დპ, I, გვ. 59—61. ლ ო რ თ ქ ი ე ფ ა ნ ი ძ ე ო., ინკიტის ტბის მიდამოებში ჩატარებული სადაზვერვო-არქეოლოგიური მუშაობის წინასწარი ინგარში, მასალები საქართველოსა და კავკასიის არქეოლოგიისათვის, ტ. III, თბ., 1963, გვ. 97—106. სურ. 1.

69. დიდი პიტიუნტი, I, გვ. 53.

70. ბ ე რ ძ ე ნ ი შ ვ ი ლ ი ნ., აფხაზეთში (ექსპედიციის ხელმძღვანელის დღიურიდან, 1951 წ.), საქართველოს ისტორიის საკითხები, ტ. I, თბ., 1964, გვ. 295.

აღმოსავლეთ შავიზღვისპირეთის რომაული სასაზღვრო ციხესიმაგრეების სისტემა და პიტიუნტი

(აბ. წ. I-IV სს.)

კოლხეთის სანაპიროზე რომაელთა სამხედრო ნაწილები პირველად პომპეუსის ლაშქრობის დროს გამოჩნდნენ. ძვ. წ. 65 წელს. ამასთან დაკავშირებით საინტერესო ცნობებია დაცული პლუტარქეს „რჩეულ პარალელურ ბიოგრაფიებში“, სადაც პომპეუსისადმი მიძღვნილ ნაკვეთში ვკითხულობთ: „დაამარცხა თუ არა იბერები, პომპეუსი კოლხეთში შეიქრა. მდინარე ფასისის სანაპიროზე მას შეეგება სერვილიუსი თავისი ფლოტით“, რომლითაც იგი პონტოს იცავდა (Plut. B. P. Pomp. 34). მითრიდატე VI დიოსკურიიდან, სადაც მან ძვ. წ. 66/65 წწ. ზამთარი გაატარა, ბოსფორისაკენ გაიქცა. პომპეუსს არ გაუგრძელებია მისი დევნა, რადგან არ ჰქონდა სათანადოდ უზრუნველყოფილი ზურგი. ამიტომაც ძირითადი ყურადღება რომაელებმა აქ ბოსფორის სამეფოს ბლოკადას დაუთმეს (1). სწორედ ამის გამო თქვა პომპეუსმა: მითრიდატეს ჩემზე უფრო ძლიერ მტერს აქ შიმშილს დაეუტოვებო. მან ზღვაში საგუშაგო ხომალდები ჩააყენა, რათა თვალყური ედევნებინათ იმ ვაჭრებისათვის, რომელნიც ბოსფორში საქონლით დატვირთულნი მიცურავდნენ და ბრძანება გასცა, „ყოველი შეპყრობილი სიკვდილით დაესაჯათ“ (Plut. Pomp. 39). საკაბოტაჟო ნაოსნობის პირობებში რომაელებს ბლოკადა სწორედ კოლხეთის ზღვისპირეთში უნდა განემკაცრებინათ, რათა ფასისის, დიოსკურიისა და „დიდი პიტიუნტის“ ნავსადგურების მეშვეობით ვაჭრებს არავეითარი საქონელი, მით უმეტეს, ჭარისთვის საჭირო პროვინანტი კოლხეთიდან არ გაეტანათ. შესაძლოა, ზღვისპირეთის ამ ქალაქებში რომაელთა ფლოტის გარდა, ჭარის სხვა ნაწილებიც იყო ჩაყენებული, თუმცა ამის დამამტკიცებელი არავეითარი საბუთი არ მოგვეპოვება. არქეოლოგიური მონაცემებით, ძვ. წ. I საუკუნის მეორე ნახევარში ან ამავე საუკუნის მესამე მეოთხედში დიოსკურიის ხორაზე მდებარე ეშერის ციხესიმაგრე აულიათ და გაუნადგურებიათ კავკასიელ მთიელ ტომებს (2).

შესაძლოა, მოვლენათა ამ რიგს განეკუთვნება პლინიუსის მიერ (Plin. NH, VI, 15) ფიქსირებული მეტად მნიშვნელოვანი ფაქტიც, პიტიუნტის პენიოხების მიერ აღება-განადგურების გარდა, კოლხეთის ქალაქ დიოსკურიადის (urbe Colchorum Dioscuriade) „გაუდაბურება“-მიტოვება (deserta). ამ დროისათვის რომაელებს კარგად უნდა ჰქონოდათ წარმოდგენილი კოლხეთის ზღვისპირა ქალაქების სტრატეგიული მნიშვნელობა და, ალბათ, ამიტომაც ისინი ძვ. წ. 37 წელს ჯერ ვასალურ სამეფოს „პოლემონის პონტოს“ (კაპადოციის პონტო) შემადგენლობაში შეიყვანეს, ხოლო პოლემონ II-ის სიკვდილისა და ამ უკანასკნელის სამფლობელოების ანექსიის შემდეგ, პროვინცია „პონტოდ“ გადაქცივის შედეგად, აბ. წ. 63 წელს კოლხეთი იმპერიის შემადგენელ ნაწილად გახადეს (3). არ არის გამორიცხული, რომ პოლემონისა და მისი მემკვიდრეების დროს დასავლეთ საქართველოს ციხესიმაგრეებში ჩააყენეს პონტოელთა გარნიზონები, რომელ-

ბიკ შემდგომ რომაელმა ლეგიონერებმა შეცვალეს. კორნელიუს ტაციტუსი (ახ. წ. I—II სს.) თავის „ისტორიაში“, ანიკეტის აჯანყებასთან და 69 წლის აგვისტო-დეკემბრის ამბებთან დაკავშირებით მოგვითხრობს შემდეგს: „ძველ დიდებულ ქალაქ ტრაპეზუნტს და მის ციხიონს აქ დაბანაკებული კოჰორტა უწინ სამეფო გარნიზონს შეადგენდა და განადგურდა. მათ ახლახან ჰქონდათ მიღებული რომის მოქალაქეობა. რომაული იარაღი და ნიშნები და, მიუხედავად ამისა, ისინი კვლავ რჩებოდნენ თურმე ძველებურად გაუწვრთნელ. ზარმაც და უღისციპლინო ბერძენ ჯარისკაცებად“ (Tac. Hist—III, 47). შეიძლებოდა ანალოგიური სიტუაცია გვევარაუდებინა კოლხეთის ზღვისპირეთში. სპეციალურ ლიტერატურაში ხაზგასმულია გარემოება, რომ აჯანყებულთა ბელადი, დამარცხებული და ლტოლვილი ანიკეტი, პოლემონის ფლოტის ყოფილი ნავარქი, ყოველგვარი დაბრკოლების გარეშე თავშესაფარს პოულობს აღმოსავლეთ შავიზღვისპირეთში (4), სადაც თითქოს ჯერ კიდევ არ დგანან რომაელთა ჯარები (5). ვესპასიანე სასწრაფოდ გზავნის მის შესაპყრობად ფლოტს. ლეგიონის ცალკეულ, როგორც ჩანს გაძლიერებულ ნაწილებს, გამოცდილი მხედართმთავრის, ვირდიუს გემინიუსის ხელმძღვანელობით, რომელიც შეძლებს „სედონეზების მეფის (6) გადმობირებას და ანიკეტის ხელში ჩაგდებას“. აჯანყების მსვლელობის მოცემული აღწერიდან გამომდინარე, შეუძლებელია. ლტოლვილი ანიკეტი თავს ტრაპეზუნტის სანახებში აფარებდეს ან სადმე სხვაგან კაპადოკიის პონტოში. წარმოუდგენელია დამოუკიდებელი სამეფო-სამთავროების არსებობა აღნიშნულ ტერიტორიაზე. მართალია, არიან აღწერს რა სანიგებს, ტრაპეზუნტელების მოსისხლე, დაუძინებელ მტერს, დასძინს, ეს ტომი: „ძველთაგანვე ყაჩაღურ ცხოვრებას ეწევა და სისტემატურად არ შემოაქვს გადასახადი“ (PPE, II), ამასთანავე ირკვევა, რომ მათ მეფე საერთოდ არ ჰყოლიათ და რომაელები გადასახადების გადაუხდელობის შემთხვევაში აყრი-თაც კი ემუქრებოდნენ. ამის გამო, ვფიქრობთ. ტაციტუსთან რომელიღაც ჰენიოხურ, ჩრდილო-დასავლეთ კავკასიაში, კოლხეთსა და ბოსფორს შორის მოსახლე დაუმორჩილებელ ტომებზეა საუბარი. სწორედ ესენი, „ჰენიოხები“, ესხ-მოდნენ ამ დროს თავს რომაელ სამფლობელოებს; და მხოლოდ მათ შეეძლოთ „იარაღით დამუქრებოდნენ რომაელებს“ (Tac. III, 48). ახ. წ. I საუკუნეში პიტიუნტიც დამისი ირცელი სასოფლო-სამეურნეო ტერიტორიაც—„ხორა“ მათი კონტროლის ქვეშ ჩანს, და ვფიქრობთ, სწორედ ეს გარემოება უშლიდა ხელს ძველად ამ „უმდიდრესი“ ქალაქის ცხოვრების აღორძინებას. რომაელთა სამფლობელოების უკიდურეს ფორპოსტად ახ. წ. II საუკუნის შუა ხანებამდე კვლავ დიოსკუ-რიადა—სებასტოპოლისი რჩებოდა. იმპერატორ აკვუსტეს (ძვ. წ. 27 წ.—ახ. წ. 14 წ.) დროს რომაელები ჰენიოხების მიერ აოხრებულ დიოსკურიადაში აგებენ კასტელუმს, ციხესიმაგრის—„სებასტოპოლისის“, რომელმაც შემდგომში დასა-ბამი მისცა ძველი ქალაქის აღორძინებას (7). მკვლევართა ერთი ნაწილის ვარაუ-დით, ნერონის (54—68 წწ.) დროს აღმოსავლეთ შავიზღვისპირეთში რომაელთა „საოკუპაციო ჯარები“ იღვა (8), ამასთანავე, არ გამორიცხავენ მათ ყოფნას ქალაქ პიტიუსშიაც. ეს უკანასკნელი ახ. წ. I საუკუნეში ჯერ კიდევ „არ გამოირჩეოდა სიძლიერით“ და მისი თავდაცვითი ნაგებობები ხისა და მიწაყრილისა უნდა ყოფი-ლიყო, ისეთივე, როგორც არიანამდელი ფაზისის ციხესიმაგრე „ფრურიონი“. ამ გარემოებით არის ახსნილი ის ფაქტი, რომ ძველი პიტიუნტის ტერიტორიაზე I—II საუკუნეების ციხის კვალი დანამდვილებით არსად ჩანს (8). აღნიშნული ვარაუდო დადასტურდა 1978 წელს. ნაქალაქარის ცენტრალურ ნაწილში აღმოჩნ-

და მუხის ძელებისაგან აგებული (ახ. წ. I—II სს.) საფორტიფიკაციო ნაგებობების კვალი (9).

გავრცელებული მოსაზრების თანახმად, ახ. წ. I საუკუნის ბოლოდან აღმოსავლეთ შავიზღვისპირეთის რომაული ციხესიმაგრეები შეადგენდა ერთიან თავდაცვითი სისტემის ხაზს—თავისებურ „კონტოს ლიმესს“ (10), რომლის ერთ-ერთ მნიშვნელოვან კვანძს პიტიუნტი წარმოადგენდა. როგორც დავრწმუნდებით ჩვენი ნაშრომის შესაბამისი მონაკვეთიდან, სადაც მოტანილია უახლესი არქეოლოგიური მასალა. პიტიუნტს კავკასიის ციხესიმაგრეების სისტემაში, როგორც მნიშვნელოვან სტრატეგიულ პუნქტს, ფორპოსტის როლი მხოლოდ ახ. წ. II საუკუნის მეორე ნახევრიდან შეეძლო შეეხრლებინა. რომის იმპერია, აწესრიგებდა რა სასაზღვრო ზოლს აღმოსავლეთში, სამი ძირითადი პრინციპიდან გამოდიოდა: 1. სამხედრო უშიშროება, 2. გადასახადების სახელმწიფო სისტემის მოწესრიგება და 3. რომაული მართლმსაჯულების შემოღება, ადმინისტრაციული მართვის გაუმჯობესება აღმოსავლურ პროვინციებში (11). პართილების აქტიურობის გამო ავგუსტემ ჭარები შეიყვანა გალატიაში (ერთი ლეგიონი), სირიაში (სამი-ოთხი ლეგიონი). ამ გარნიზონებს უნდა შეეშალათ ხელი პართილებისათვის ეფფრატის ფორსირებისას, რადგან სირიის უღაბზო სამხრეთი მიმართულებით ბუნებრივად უზრუნველყოფდა საზღვრების უსაფრთხოებას. აღმოსავლეთის სასაზღვრო ზოლის მოდერნიზაცია, მისი დაცვის სისტემის რეორგანიზაცია ევსპასიანეს სახელთანაა დაკავშირებული (70—79 წწ.). მის დროს სალეგიონო გარნიზონები ჩაყენებულია არმენიაში, კაპადოკიაში, კომაგენასა და ჩრდილოეთ სირიაში. ახალი ლეგიონები განლაგდა სირია-პალესტინის ხაზზე და „ბედნიერ არაბეთში“ (11). როგორც აღნიშნულია სპეციალურ გამოკვლევებში, აღმოსავლეთის საზღვრებზე განლაგებული სალეგიონო ციხესიმაგრეების ქსელი, შუალედური ფორტებითურთ, ერთმანეთთან დაკავშირებული ყოფილა ქვაფენილიანი გზებით. ამ „ლიმესმა“ (Limes—გზა) აღმოსავლეთშიც ერთიანი, კარგად ორგანიზებული თავდაცვითი ხაზის, მაღალორგანიზებული კომუნიკაციის ხასიათი მიიღო. ამ „ლიმესის“ ციხესიმაგრეებში ჩაყენებული იყო სპეციალური სასაზღვრო ჭარების ნაწილები—„ნუმერები“ (numeri). იგი წარმოადგენდა იმპერიის აღმოსავლეთი საზღვრის დაცვის ხერხემალს.

სპეციალისტების აზრით, რომაული „გარნიზონები ჩრდილო-აღმოსავლეთ შორეულ პუნქტშიც იდგნენ, რათა აქედან თვალყური ედევნებინათ დარიალისა და დარუბანდის გადასასვლელებისათვის კავკასიაში“ (12). აღმოსავლეთის პროვინციაში „ლიმესის“, სასაზღვრო ციხესიმაგრეების და მათი დამაკავშირებელი ქსელის ორგანიზაციული გაფორმება ახ. წ. II ს. დასაწყისისათვის ივარაუდება. შემთხვევითი როდია ის ფაქტი, რომ სწორედ ამ დროს ეყრება საფუძველი პიტიუნტსაც, რომელთა ბატონობის უკიდურეს ჩრდილო-დასავლეთ ფორპოსტს კავკასიაში. ცხადია, აქედან მოყოლებული, პიტიუნტი რომის იმპერიის აღმოსავლეთი პროვინციების ციხესიმაგრეების სისტემის შემადგენელი ნაწილი ხდება. ის უკვე არ არის ლოკალური დანიშნულების, აღმოსავლეთ შავიზღვისპირეთის რიგითი სიმაგრე II საუკუნის ბოლოდან, როგორც ეს არქეოლოგიური მასალებით დასტურდება, ის მნიშვნელოვანი ციხესიმაგრე და ნავსადგური ხდება. როგორც ცნობილია, რომის იმპერიას გარს ერტყა სასაზღვრო ციხესიმაგრეების ქსელი, კარგად მოფიქრებული თავდაცვისა და თავდასხმის სისტემა. ასევე იყო რეინის გაყოლებასზე, ე. წ. „ქვემოგერმანული ლიმესი“, დუნაიზე, ჩრდილოეთ აფრიკასა თუ ინგლისში, სადაც რომაელებს მნიშვნელოვანი სამხედრო ძალები, ათასობით ლე-

გიონერი და დამხმარე ნაწილები ჰყავდათ თავმოყრილი (13). როგორც დავრწმუნდებით, საგრძნობლად ნაკლები ჯარები, მათი ცალკეული გექსილაციები—ქვედანაყოფები მდგარან საქართველოს ზღვისპირეთში: აფსარში, ფასისში, სებასტოპოლისსა და პიტიუნტში, რაც, ვფიქრობთ, რომაელების განსხვავებული სამხედრო და დიპლომატიური ამოცანების მაჩვენებელია აღმოსავლეთ შავი ზღვისპირეთში, ისტორიულ კოლხეთში. ყველგან. იმპერიის სასაზღვრო ზოლში ახ. წ. I—IV საუკუნეებში ისინი აშენებდნენ „კასტრა-კასტელუმებს“, ტიპურ, გეგმაში ოთხკუთხა გამაგრებულ ბანაკებს. ლეგიონის ბაზებს შორის, გარკვეულ ხაზზე და გარკვეულ მანძილზე იდგა 500—1000-კაციანი გარნიზონები, ცალკეული „კოპორტები“ და „ალები“, ქვეითები თუ კავალერიის ნაწილები. რომელთაც არ უნდა დაეშვათ „ბარბაროსების“ მოულოდნელი შემოჭრა იმპერიის საზღვრებში. მათ თავად ლეგიონერები აგებდნენ, იყენებდნენ რა განსაკუთრებით მძიმე და დამამცირებელ სამუშაოებზე მონებსა და დაქირავებულ აბორიგენებს. ასეთი ბანაკის, სამხედრო ბაზის ფართობი, ჩაყენებული ციხიონის რიცხვიდან გამომდინარე, მერყეობდა 1.5 დან 3.5 ჰექტრამდე (14). ასევე ტიპური იყო შტაბის, ყაზარმების, სახელოსნოების, საწყობების, აბანოთა შენობები, რაც ერთი შეხედვით აადვილებს პიტიუნტში გამოვლენილ ნაგებობათა იდენტიფიკაციას. ისინი ასევე ტიპური პროექტითა და წინასწარ განსაზღვრული სახსრებითა და გეგმით შენდებოდა. რომაულ კასტელუმებს, როგორც წესი, ჰქონდა ოთხი, კოშკებით გამაგრებული კარიბჭე. რომლებზედაც ვადიოდა ბანაკის ორი. ცენტრში ურთიერთგადაშვეთი ქუჩა. ამ გზათა ღერძების გადაკვეთის ადგილას იდგა სამხედრო ბანაკის ცენტრალური ნაგებობა „პრეტორია“ (pretorium), მეთაურის სახლი და „პრინციპია“ (principia), შენაერთის შტაბი. აქვე იყო ცენტრალური მოედანი—„ფორუმი“, ანუ „პრინციპიუმი“. მთელ ბანაკს გარშემო უვლიდა ფართო გზა, რომელიც უზრუნველყოფდა განგაშის დროს ბარაკების ტიპის ყაზარმებიდან წამოშლილი ლეგიონერების დროულ ოპერატიულ განლაგებას გალავნის საბრძოლო მოედნებზე თუ სხვა წინასწარ დათქმულ ადგილებში (15). „პრინციპიაში“ კანცელარიასა და მისაღებთან ერთად, როგორც წესი, ეწყობოდა იმპერატორის კულტთან დაკავშირებული ტაძარი, ბანაკის წმინდა ალაგი, სადაც სპეციალურ სათავსოში ინახებოდა ლეგიონის ამა თუ იმ გექსილაციის რელიკიები, საბრძოლო დროშები და ნიშნები. შტაბისა და მეთაურის სახლის გარშემო განლაგებული იყო „ტრიბუნების“ ოფიცერთა საკრებულო, ლაზარეთი, საეპკრო რიგები. საპყრობილე, იარაღისა და სურსათის საწყობები, მოშორებით—სამზარეულო. ბელელთან ერთად. ბანაკი უზრუნველყოფილი უნდა ყოფილიყო სასმელი წყლით, მკაცრად იცავდნენ სანიტარიულ-ჰიგიენურ ნორმებს ქების, გამდინარე წყაროების, კანალიზაციებისა და საპირფარეოების ქსელის მეშვეობით. გალავნის კედლებთან განლაგებულია წაგრძელებული, ოთხკუთხა ქვის საძირკვლიანი ხის ბარაკები, ყაზარმები (ჯარისკაცების საცხოვრებელი). თავლები, სახელოსნოები. სამხედრო დისციპლინის დაცვას ბანაკში დიდი ყურადღება ექცეოდა. ახალწვეულები, რომელთა შორის ბევრი ჩანს წერა-კითხვის მცოდნე, ბანაკში იღებდნენ სამხედრო ფიცს, რის შემდეგაც მათ ცენტურიაში (ასეული) განაწესებდნენ. ცენტურიონის (ასისტავი) მეთვალყურეობით რეკრუტი, თეორიის გარდა, სწავლობდა მწყობრში სიარულს, შურდულისა და შუბისპირების ტყორცნას, ცურვას, ცხენოსნობას, ხელჩართულ ბრძოლას, დაბრკოლებათა გადალახვას; სამხედრო საქმეში ავარჯიშებდნენ დღეში ორჯერ. თვეში სამჯერ სრული (ჯარისკაცული) აღჭურვილობით ატარებდნენ 30 კმ-იან ლაშქრობას. ასეთივე შიდაგანაწესი უნდა ჰქონოდა პიტიუნტის ციხიონს II—IV საუკუნეებში. კარისკაცებს ჰქონდათ თავისუფალი


დროც, როდესაც შეეძლოთ მოენახულებინათ ციხესიმაგრის გარეთ, დასახლებაში (canabe) მცხოვრები ნაცნობ-მეგობრები, ოფიციალური თუ არაოფიციალური ცოლ-შვილი, აღენიშნათ დღესასწაულები. ჩვეულებრივ, ციხესიმაგრის კედლებს გარეთ ეწყობოდა ამფითეატრებიც (თეატრონები), ძირითადად, როგორც ვარაუდობენ, გლადიატორთა და ცხოველებთან ბრძოლის წარმოდგენისათვის.

ყოველ საღამოს, მზის ჩასვლისას, საყვირის ხმაზე, ლეგიონერები ეწყობოდნენ ხაზზე, ცენტურიონები ამოწმებდნენ ჯარისკაცების ბანაკში გამოცხადებას და ნიშნავდნენ ღამის ვუშაგებს (15). სტანდარტულია, უნიფიცირებულ ლეგიონერთა შეიარაღება, აღჭურვილობა; ჯარისკაცებს ჰქონდათ მძიმე საჭურველი, რკინის ან ბრინჯაოს მუზარადი, ლოყის საცავე ფორფიტებით, სახის დიდი ნაწილის დასაცავად. ტანზე ეცვათ მუხლებამდე სიგრძის, ლითონის ფორფიტებისაგან შედგენილი ჯავშნიანი მძიმე ჯაჭვის პერანგი (12—15 კგ წონისა), ფარები „მართკუთხედის მოყვანილობისა, ფერადი (ჯარის ნაწილების გასარჩევად), ცენტრში სქელი ბრინჯაოს ფურცლით (უმბონი) დაფარული (7 კგ-მდე წონისა). შუბები, „პილუმის“, სარტყორცნი ტიპისა იყო, რომლის ლითონის ნაწილები 65, 75 სმ აღწევდა. ხელჩართული ბრძოლისათვის გამოიყენებოდა რომაული ორღესული, რომბულწვერიანი, ფართოტანიანი მახვილი, რომლის პირი 44—55 სმ შორის მერყეობდა (წონა 1 კგ-მდე). მისი ქარქაში ტყავგადაკრული, ლითონით მოჭედილი ხისაა. ლეგიონერებს ის მარცხენა თეძოზე ეკიდათ, ბალთებითა და აბზინდებით შემკულ სარტყელზე, ზოგჯერ კი პორტუპის მეშვეობით, მხარზე გადაკიდებულს ატარებდნენ. ფეხზე ეცვათ, ე. წ. „სამხედრო სანდლები“ (caligae), რომელთა სქელი ლანჩები რკინის თავგამოყვანილი ლურსმნებით იყო მოჭედილი, 1 კგ წონისა. ამნაირად უნდა ყოფილიყვნენ შეიარაღებულნი პიტიუნტისკასტელუმის ლეგიონერებიც. არქეოლოგიური გათხრებისას რომაულ ბანაკებში აღმოჩენილია შუბისა და ისრის პირები, რაც სპეციალისტების აზრით, არმიაში ამ სახეობის იარაღის ფართო გავრცელებაზე მეტყველებს.

ლეგიონერთა წახალისებისათვის შექმნილი იყო სპეციალური ნიშნებით, მათ შორის, საპატიო საბრძოლო იარაღით დაჯილდოების მთელი სისტემა, ფულით დასაჩუქრება და სხვ. ერთი ასეთი IV საუკუნის ვერცხლის სამკლავური ტიხე-ფორტუნას გამოსახულებით ბიჭვინთის სამაროვანზეცაა აღმოჩენილი.

ავგუსტეს მმართველობის ბოლო პერიოდისათვის ლეგიონერის ხელფასმა 225 დენარს მიაღწია (ცენტურიონი ჯარისკაცთან შედარებით: იუთჯერ მეტ ჯამაგირს ღებულობდა), მომდევნო, იმპერატორების ხანაში, ინფლაციის გამო მათი ხელფასი 500 დენარამდე გაიზარდა. ყოველ კოპორტას თავის. თავისებური შემნახველი თუ თვითდამზღვევი საღარო ჰქონდა, სადაც ლეგიონერს შეეძლო დანაზოგისათვის თავი მოეყარა.

რომაული სამხედრო ბანაკების გათხრებისას აღმოჩენილი მონეტები და განძები, ისევე როგორც პიტიუნტში, ჩვეულებრივ, ლეგიონერთა ყოველდღიურ საქმიანობასთან, ჯარისკაცულ ცხოვრებასთანაა დაკავშირებული. დამხმარე პრავინციული ჯარი (auxilia) თითქმის სამჯერ ნაკლებ ხელფასს ღებულობდა, რასაც არ შეიძლება არ ემოქმედა მის ბრძოლისუნარიანობაზე. ისინი იყოფოდნენ ქვეით ნაწილებად—კოპორტებად, რომელშიც 500 ან მეტი ჯარისკაცი ირიცხებოდა და კავალერიად, ცხენოსანთა რაზმებად (ala), ფრთეულად (ასევე 500 და 1000-კაციანი შენაერთი). არსებობდა ისეთი დამხმარე ქვედანაყოფები—კოპორტებიც, სადაც მეტბრძოლთა 1/4 ცხენოსანი იყო, დანარჩენი კი ქვეითი. ეს დამხმარე ნაწილები,



სურ. 9. ბერძნული დაინტი და გრაფიტო ბიკეინთის ნაქალაქარიდან, III-VI საუკუნეები

რომლებსაც რომელი ოფიცრები წვრთნიდნენ, იარაღის სახეობითაც და ეთნიკური შემადგენლობითაც საკმაოდ კრელი იყო. 25 წლის კარგი სამსახურისათვის ისინი ზოგჯერ რომის მოქალაქეობასა და მიწის ნაკვეთს ღებულობდნენ. ხშირად სამხედრო ბანაკის შემოგარენში (16). ამ მხრივ ისინი ლეგიონერებს უთანაბრდებოდნენ. ასეთ პოლიტიკას საფუძველი ჩაეყარა ახალი საიმპერატორო დინასტიის

სევერების დროიდან, ახ. წ. II საუკუნის ბოლოსა და III საუკუნის დასაწყისში. ჯარისკაცებს არა მარტო მიწის დამუშავების უფლება მისცეს, არამედ დააკანონეს მათი შერეული ქორწინება ადგილობრივი მოსახლეობის წარმომადგენლებთან. III საუკუნის რომაული სამხედრო ბანაკები მიწათმოქმედთა დასახლებებად იქცნენ. ასეთი პროცესები, უდავოდ, პიტიუნტშიც მიმდინარეობდა.

ჩვენ არ გაგვაჩნია პირდაპირი ცნობები აღმოსავლეთ შავიზღვისპირეთის-ციხესიმაგრეებში, მათ შორის, პიტიუნტში დაბანაკებული რომაელი ჯარის ნაწილების ეთნიკური და სოციალური შექმადგენლობის შესახებ. თუ ბიჭვინთაში აღმოჩენილი მრავალრიცხოვანი გრაფიტოთი და ღიპინტებით (სურ. 9) ძირითადად კერამიკაზე ამოკაწრული და საღებავით დატანილი წარწერებით ვიმსჯელებთ, ახ. წ. II—VI საუკუნეებში აქ დაბანაკებულ ჯარისკაცთა დიდი ნაწილი მაინც ბერძნულენოვან ეთნოსს უნდა ეკუთვნოდეს. შესაძლოა, XII და XV ლეგიონების ჯარისკაცები III—IV საუკუნეებში პროვინცია კაპადოკიის, მათ შორის საქართველოს ზღვისპირა ქალაქების, ელინური და ელინიზებული მოსახლეობის წრიდან იყო გაწვეული სავალდებულო სამხედრო სამსახურში.

არის ცნობები, რომლის თანახმადაც შორეულ სასაზღვრო ციხესიმაგრეებში ყველაზე უფრო არასაიმედო, მეამბოხე ჯარის ნაწილებს აყენებდნენ ხოლმე. გასარკვევია, ისინი რეგულარული ჯარების, ლეგიონების ვექსილაციებს წარმოადგენენ თუ აფსარუნტში, ფასისში, სებასტოპოლისსა და პიტიუნტში, მხოლოდ პროვინციული ჯარის დამხმარე, სასაზღვრო ნაწილები იდგა. ასევე დასადგენია აქ თავმოყრილი ჯარის ნაწილების, ჯარისკაცების საერთო რაოდენობა. ახ. წ. I საუკუნისათვის ეს გარნიზონები არ ჩანს მრავალრიცხოვანი. იოსებ ფლავიოსი (Ios Fl. Bell. iud., II, 367) ახ. წ. 70-იანი წლების ამბებთან დაკავშირებით ბოსფორის მეფეს—აგრიპას ათქმევენებდა: პონტოსპირეთში და მეოტიდის (აზოვის ზღვა) გარშემო მცხოვრები ტომები—„ჰენიოხები, კოლხები, ბოსფორელები და ტავრები, რომლებიც წინათ საკუთარ ბატონს არ სცნობდნენ, ახლა სამი ათასი პოპლიტის ხელით არიან დამორჩილებულნი და ორმოცი გრძელი ხომალდი იცავს მშვიდობიანობას სუსხიან ზღვაზე, რომელიც წინათ (მეკობრეობის გამო. ავტ.) არასანაოსნო იყო“ (17). აქედან კარგად ჩანს, ნერონის ეპოქაში და ვესპასიანეს მმართველობის დასაწყისისათვის კოლხეთსა, პონტოსა და ბოსფორში ნახევარი ლეგიონი—3.000 მძიმედ შეიარაღებული ქვეითი ჯარისკაცი და რომაელთა ფლოტი (რომელიც, ჩვეულებრივ, დამხმარე ძალად ითვლებოდა) იცავდა იმპერიის ინტერესებს. მ. მაქსიმოვა ამ 3.000 კაცს ფლოტის ეკიპაჟადაც კი თვლიდა (18). გ. ცვეტაევას ვარაუდით, ეს ძალა მთლიანად კონცენტრირებულია ბოსფორ-მეოტიდაში (19), ხოლო ვ. ლეკეინაძის აზრით, ტრაპეზუნტში (20). ფიქრობთ, უკვე ახ. წ. I საუკუნის ბოლო მეოთხედში რომაელთა ეს არცთუ მნიშვნელოვანი სამხედრო ქვედანაყოფების ცალკეული ვექსილაციები განლაგებულ-დანაწილებულია კოლხეთის სანაპირო ზოლის სტრატეგიულ პუნქტებშიც აფსაროს—აფსარუნტიდან სებასტოპოლისის ჩათვლით, რომელიც ამ დროს რომაელთა მმართველობის ფორპოსტია ჩრდილო-დასავლეთ კავკასიაში. ეს ფუნქცია მოგვიანებით, კერძოდ, ახ. წ. II საუკუნის მეორე ნახევრიდან პიტიუს—პიტიუნტზე გადადის... ფიქრობთ, ამ შედარებით მცირერიცხოვანი ძალებით მხოლოდ ნავსადგურებში ხომალდების უსაფრთხო დგომის უზრუნველყოფა თუ მოხერხდებოდა და არა დაპყრობითი ომის წარმოება.

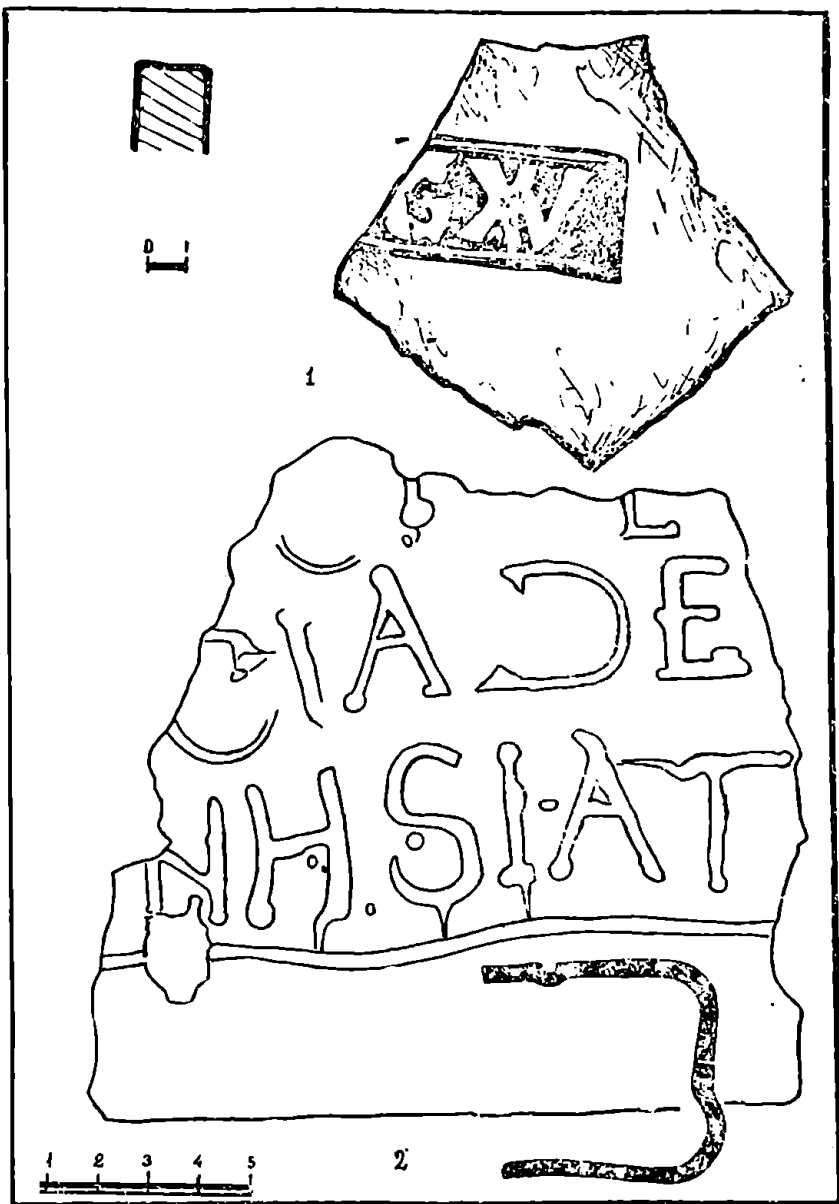
ტრაპეზუნტი, ახალი პროვინციის დედაქალაქი, თავისთავად მნიშვნელოვან პოლიტიკურ-ეკონომიკურ ცენტრს და ლეგიონის სადგომ სამხედრო ბანაკს წარმო-

ადგენდა. აქ იყო რომაელთა შავი ზღვის ფლოტის ბაზაც. ანიკეტის აჯანყების შემდეგ, როგორც ეს არქეოლოგიური მასალით დასტურდება, აქ XII და XV ლეგიონის ცალკეული ვექსილაციებიც დაბანაკებულან (21). ეს ლეგიონები, XII Fulminata (ელვისებური) და XV Apollinaris (აპოლონისეული), ახ. წ. 74 წელს ვესპასიანემ შეიყვანა კაპადოკიაში პართიასთან ურთიერთობის გაართულებისა და ალანთა აქტიურობის გამო (22). აქარაში, ციხისძირთან (ისტორიული პეტრა?) აღმოჩენილია აგური, ლათინური დამლით VEXFA (23), რომელსაც ასეთნაირად შიფრავენ: 1. ვ. ლექვინაძე: vex. (Illationes Legionum XII] F (ulminatae) et XV A (polinaris), რაც მოწობს XII და XV ლეგიონების ერთობლივ სამშენებლო საქმიანობას. 2. მ. სპაიდელი: Vex (Ilatio) Fa (Siana). ამ შემთხვევაში უნდა ვიფიქროთ ფასისის გარნიზონის ჯარისკაცების მიერ რაღაც გარკვეული სამხედრო საინჟინრო სამუშაოების ჩატარებაზე პეტრაში, რომელიც, მ. სპედელისვე სიტყვებით, აფსაროსის ავანპოსტი უფრო შეიძლებოდა ყოფილიყო, ვიდრე ფასისზე დამოკიდებული გამაგრება (24).

მიუხედავად ამისა, მ. შპაიდელი შესაძლებლად თვლის ფასისის გარნიზონის სახელოსნოების მიერ სამშენებლო მასალის დამზადებას სხვა ციხესიმაგრეების საჭიროებისათვის, ამ ტვიფრის ასეთნაირი გაშიფრვა მ. შპაიდელს აძლევს საშუალებას ივარაუდოს—ფასისის ციხესიმაგრე ააგეს კაპადოკიის „pedites singularis“-ებმა, ანუ სპეციალურმა სამშენებლო ნაწილებმა (25). შეიძლებოდა ამ ვარაუდის გაზიარება, მაგრამ ჩრდილო შავიზღვისპირეთში აღმოჩენილი აგურები მიუთითებს სწორედ ლეგიონების ცალკეული სამხედრო ნაწილების ვექსილაციების ტრადიციულ სამშენებლო (26) მოღვაწეობაზე. გარდა ამისა, ვაპარშაპატში (ეჩმიადინი) აღმოჩენილი II საუკუნის ლათინური წარწერა სწორედ ამ ორი ლეგიონის ვექსილაციების სამშენებლო მოღვაწეობას გვაცნობს სომხეთის დედაქალაქშიც. ამ ნაწილებს ტრიბუნი ხელმძღვანელობდა და იერარქიულად კაპადოკიის ლეგატს ემორჩილებოდა (27). უახლესი არქეოლოგიური მასალები პიტიუნტის გათხრებიდან, კერძოდ, ლათინურდამლიანი კერამიკული ფილებისა თუ კრამიტების ფრაგმენტები (სურ. 10,1, 2) დოკუმენტურად ამტკიცებს II საუკუნის ბოლოსა და III ს. დასაწყისში მეთხუთმეტე ლეგიონის XV LEG (ion) A (polinaris) უტყუარ სამშენებლო მოღვაწეობას ჩრდილო-დასავლეთ კავკასიაში (28). არ არის გამორიცხული ამ ლეგიონების ცალკეული ვექსილაციების ხანგრძლივი დროით დგომა კოლხეთის ზღვისპირეთის სტრატეგიულ პუნქტებში, ისევე, როგორც დამხმარე ჯარების ცალკეული ქვედანაყოფების მონაწილეობა კავკასიის საზღვრების დაცვაში (29).

რომაელები, ჯერ კიდევ პომპეუსის ლაშქრობიდან მოყოლებული, ასევე იმპერატორ ვესპასიანეს დროიდან, განსაკუთრებულ დაინტერესებას იჩენენ ქართლის (იბერიის) სამეფოს მიმართ (30). როგორც ეს საქართველოს ძველ დედაქალაქში ჯერ კიდევ გასულ საუკუნეში აღმოჩენილი ახ. წ. 75 წლით დათარიღებული ბერძნული ლაპიდარული სამშენებლო წარწერიდან ირკვევა, რომაელებს როგორც მოკავშირეებს, აქ მნიშვნელოვანი საფორტიფიკაციო ხასიათის სამშენებლო სამუშაოებიც ჩაუტარებიათ.

წარწერა გვაცნობს: ... „იბერთა მეფეს, მითრიდატეს, მეფე ფარსმანისა და იამასასპოის-ძეს კეისრის მეგობარსა და რომაელთა მოყვარულს და (იბერ) ხალხს ეს კედლები განუმტკიცესო (31). წარწერა, რომელსაც პოლიტიკური დეკლარაციის ხასიათი აქვს, დედაქალაქის კარიბჭესთან, გამოსაჩენ ადგილას უნდა ყოფილიყო ჩადულაბებულ-ჩასმული გალავნის კედელში (31). ზოგიერთი მკვლევარი



სურ. 10. 1. კრასტის ეპიგრაფიკული ძეგლები XV ლეგიონის დამლით. II საუკუნის მეორე ნახევარი, III საუკუნის დასაწყისი. 2. აგურის ფრაგმენტი წარწერით მე-18 კოსტიდან. IV-VI საუკუნეები.

არ გამოირიცხავს XII ლეგიონის ცალკეული შენაერთების მცხეთაში დაბანაკება-საც კი (32), რასაც, მაგალითად, არ იზიარებს გ. მელიქიშვილი. მისი ვარაუდით, შესაძლოა, რომაელების ჯარის, XII ლეგიონის ცალკეული შენაერთების მონაწილეობა ალბანელების წინააღმდეგ ბრძოლებში იბერიის მხარეზე (33). მართალია,

მცხეთაში არ არის ნაპოვნი ლეგიონერების ტვიფრიანი აგურ-კრამიტები (34), მაგრამ მაინც არ შეიძლება ზემოთ მოყვანილი წარწერიდან გამომდინარე, რომაელების, კერძოდ, არქიტექტორებისა და სამხედრო ინჟინრების მონაწილეობის გაძორიცხვა მცხეთის საფორტიფიკაციო ნაგებობების მშენებლობისა და რეკონსტრუქციის საქმეში. ახ. წ. I საუკუნეში ვრცელდებოდა საქართველოში მანამდე უცნობი, ახალი სამშენებლო მასალები (კირხსნარი, გამომწვარი აგური) და შესაბამისად, მასთან დაკავშირებული ახალი სამშენებლო ტექნიკა, რამაც, ისევე როგორც ყველგან, დიდი გარდატეხა გამოიწვია სამშენებლო ხელოვნებასა თუ სამშენებლო ორგანიზაციაში, დააჩქარა და შედარებით გააიაფა მშენებლობა.

ა. აფაქიძის დაკვირვებით, სიტყვაძვირ შემატინავენს საგანგებოდ აღუნიშნავთ ეს ფაქტი „ქართლის ცხოვრებაში“; თუმცა უნებლიედ ანაქრონიზმიც დაუშვიათ, ალექსანდრე მაკედონელის ეპოქაში, არდამ ერისთავის დროისთვის გადაუტანიათ ეს ამბავი: „მოზღუდა მცხეთა-ქალაქი ქვეთკირითა. აქომამდე არ იყო ქართლსა შინა საქმე ქვეთკირისა და ამის გამო დაისწავლეს ქვეთკირი. ამანვე არდამ მოჰკიდა კირ-ზღუდე ციხესა არმაზისა“ (ქ. ც., I გვ. 15). ამ დროიდან, ახ. წ. I საუკუნეში ვრცელდება საქართველოში გამომწვარი აგური და სხვადასხვა, სამშენებლო დანიშნულების კერამიკული ფილები. სწორედ ამ ახალი სამშენებლო ტექნიკითა და მასალებით ააგეს რომაელებმა ციხესიმაგრეები დასავლეთ საქართველოს ზღვისპირეთში: აფსარუნტში, ფასისში, სებასტოპოლისსა და პიტუნტში. იმპერატორ ადრიანეს დავალებით, აღნიშნული ციხესიმაგრეები, გამაგრებული სამხედრო ბანაკები საგანგებოდ მოინახულა და მათი საბრძოლო მზადყოფნა, თავდაცვისუნარიანობა შეამოწმა კაპადოკიის ლეგატმა (ახ. წ. 131—137 წწ.), პროვინციის მმართველმა ფლავიუს არიანემ. ბიზანტიური საისტორიო ტრადიციით (Joan Lydus, De Magistr., III, 53), მას თითქოს იბერია, კერძოდ, დარიალი—„ალანთა“, ანუ ოესთა კარიც მოუნახულებია (35). არიანემ, თითქოს, შესძლო კიდევ მოეგერიებინა 134 წელს ალანთა თავდასხმა კაპადოკიაზე. ამასთან დაკავშირებით საინტერესო ცნობები აქვს დაცული დიონ კასიუსს. ფარსმან იბერთა მეფის შემწობითა თუ წაქეზებით ალანები მართლაც შესევიათ ალბანეთს, სომხეთს, კაპადოკიას, შემდეგ ალანები, „კაპადოკიის მმართველის ფლავიუს არიანეს მიერ შეშინებულები“, საომარ მოქმედებას წყვეტენ (Dion Cas, LXIX-15, 1).

ამგვარად, ცხადია, ფლავიუს არიანეს (36) თავისი საინსპექციო მოგზაურობისას აღმოსავლეთ შავიზღვისპირეთში კონკრეტული ამოცანა ამოძრავებდა: მას უნდა შეემოწმებინა იმ ციხესიმაგრეთა მზადყოფნა, რომლებსაც არ უნდა დაეშვა ალანთა მოულოდნელი შემოჭრა წინა აზიის რომაულ სამფლობელოებში „მეოტიდა-კოლხეთის“ გზით. როგორც ცნობილია, თავისი ამ საინსპექციო შემოვლის შედეგები მან დაწვრილებით გააცნო იმპერატორ ადრიანეს სპეციალურ მოხსენებით ბარათებში, რომლებშიც აირეკლა რომაელთა პოლიტიკაც „ბარბაროსულ“ სამყაროსთან დამოკიდებულებაში, ამ შემთხვევაში, მკვიდრ ქართველურ-აფხაზურ მოსახლეობასთან დაკავშირებით. თავად ტრაპეზუნტში, რომელსაც პლინიუსის დროს თავისუფალი ქალაქის („Trapezus Liberum“) სტატუსი ჰქონდა (Plin. VI, 11), არიანემ აღნიშნა „ბარბაროსების“ დიდი ზეგავლენა ამ „ელინურ“ ქალაქზე (Arr. PPE, 1), მით უფრო საგრძნობი უნდა ყოფილიყო ეს გავლენა აფსარუნტში, ასევე ტრადიციულ კოლხურ ქალაქში (37), რომლის მოსახლეობის მნიშვნელოვან ნაწილს ქართველები შეადგენდნენ.

აფსარუნტში მდგარა რომაელთა ჯარის მნიშვნელოვანი ნაწილი—„ხუთი სპე-

ირა“ (πύριτε σπαρτάς), რომელსაც ტრადიციულად ხუთ კოპორტად, ანუ ნახევარ ლეგიონად თარგმნიან ხოლმე (38). ეს იმდენად სერიოზული სამხედრო ძალაა, რომ „სპეირას“ კოპორტად გამააზრებელი მ. შპაიდელიც იძულებულია აღნიშნოს, „აფსაროსში ხუთი კოპორტის დგომა გაცივებას იწვევს“, ხუთი კოპორტის შემცველი გარნიზონი ყოველი ციხესიმაგრისათვის განსაკუთრებით დიდად უნდა ჩაითვალოს (39). ახ. წ. II საუკუნეში არიანეს დროს რომაული ლეგიონის ძირითად ტაქტიკურ ერთეულს კოპორტა (600 კაცი) წარმოადგენდა, რომელიც, თავის მხრივ, სამ მანიპულად, თითოეული მანიპულა 2 ცენტურიად (ასეულად) და ეს უკანასკნელი კი შესაბამისად ათეულებად (დეკა) იყოფოდა. არიანე რომაული არმიისათვის ქვედანაყოფების, საყოველთაოდ მიღებულ ტრადიციულ სახელწოდებებს, რატომღაც არ იძლევა. ის მათი განსაზღვრისას იყენებს ბერძნულ ტერმინოლოგიას. ჩვენამდე მოუღწეველ ლათინურ წერილებში, ალბათ, ამ სამხედრო შენაერთებს თავისი ლათინური შესატყვისები ჰქონდა. ვფიქრობთ, რომ „სპეირა“ აქ ლათინური „მანიპულას“ პირდაპირი თარგმანია და კოპორტის 1/3, 150—200-კაციან რაზმს უდრის; რადგან თეორიულად 5 სპეირა კოპორტანახევარია; ის მაქსიმუმ, ცხრაას კაცს შეიძლება ითვლიდეს (ამ დროს არსებობდა 500-კაციანი და უფრო ნაკლები კოპორტებიც, 150—180-კაციანი მანიპულები და შესაბამისად 80-კაციანი ცენტურიები).

აფსაროსის ციხესიმაგრე გასაოცრად კარგადაა შემონახული. გამოიყოფა რამდენიმე სამშენებლო პერიოდი, კოშკ-გალავანს ეტყობა მრავალი შეკეთება-გადაკეთების კვალი. მიუხედავად ამისა, რომაული II საუკუნის კასტელუმის ძირითადმა (195 მX245 მ—4,7 ჰა-ს) ლერძებმა ჩვენამდე უცვლელად მოაღწია (40). რომაული სტანდარტებიდან გამომდინარე, აფსარუნტი საშუალო სიდიდის ბანაკების კატეგორიას უნდა მიეკუთვნოს. როგორც წესი, მათ წინასწარვე განსაზღვრული კონტიგენტი—კოპორტა და მის გასაძლიერებლად შემოყვანილი შეზღუდული ნაწილები შეეძლო დაეტია. არ უნდა იყოს ინტერესს მოკლებული ის ფაქტი, რომ საქართველოს სამეფოს დასუსტების შემდეგ, XVII საუკუნის აფსარუნტ-გონიოს ციხეში თურქების 800-კაციანი გარნიზონი იდგა. ევლია ჩელების აღწერით, რადგან ეს სიმაგრე „სამეგრელოს მისადგომებზეა და (სახელმწიფო) ფარგლების დასასრულია, ამ ჯარს ლაშქრობა არ ევალება და ციხეს იცავს“ (41). საკვებით სამართლიანად ანალოგიურ ფუნქციას ანიჭებს აფსაროსს მ. შპაიდელი ახ. წ. II საუკუნეშიც. თუმცა ის არ იცნობს სახელგანთქმული თურქი მოგზაურის აღნიშნულ ცნობას. მისი მოსაზრების თანახმად, ალანთა წინააღმდეგ კაპადოკია-არმენიაში 134—135 წლების კომპანიის დროს თავმოყრილ რომაულ ჯარებში არ ყოფილა წარმოდგენილი კლაუდიუსის სახელობის II კოპორტა, რომლის ყოფნა აფსარუნტში დოკუმენტურად არის დაფიქსირებული (42). ეს მართლაც დამაფიქრებელი ფაქტია, რადგან ამ კამპანიაში მონაწილეობის მისაღებად მობილიზებული ყოფილა კაპადოკიის მთელი არმია, დამხმარე ჯარის ნაწილები ტრაპეზუნტიდან, რიზედან და კოლხეთის სხვა ზღვისპირა პუნქტებიდან. მათ შორის არ ჩანან აფსარუნტები. არიანეს მართლაც არ უნდოდა ან არ შეეძლო აფსაროსის გარნიზონის შესუსტება, იბერიის საზღვრის დაუცველად დატოვება.

ფაიუმში აღმოჩენილ ამ II საუკუნით დათარიღებულ პაპირუსის ფრაგმენტზე (აფსაროსიდან გაგზავნილ წერილში) მოხსენიებულია იქ მდგარი კლაუდიუსის სახელობის II კოპორტის ეტერანნი მარციალი. ფრაგმენტიდან ირკვევა: „აფსაროსში, ისევე როგორც ფასისში (რახეც ჩვენ არიანეს ცნობა მოგვეპოვება), ვეტერანები დასახლდნენ ქალაქში და შეერწყნენ ადგილობრივ მოსახლეობას“ (43).

არიანეს „სპერიას“, ერთი მხრივ, კოპორტასთან, ხოლო, მეორე მხრივ, რომის არმიის დამხმარე ნაწილ—„ნუმერთან“ (numerus) აიგივეებენ. ორივე შემთხვევაში, ჩვენგან განსხვავებით, დამხმარე ჯარის ცალკე ნაწილად თვლის მ. სპეიდელი. იმპერატორ ნერონისდროინდელ იტალიაში ქალაქ ნულთან აღმოჩენილ ერთ-ერთ ლათინურ წარწერაში მოხსენიებულია მარციუს პლეტორიუს ცელერი, პონტოს აფსაროსში დაბინავებული დამხმარე სასაზღვრო რაზმების (numeratorum) უფროსი (Praepositus). მიუხედავად ამისა, არ უნდა გამოირიცხოს აფსარუნტში რომაელი ლეგიონების ცალკეული ვექსილაციების დგომის საკითხიც. მით უმეტეს, რომ სტრატეგიულად ის მართლაც ერთ-ერთ უმნიშვნელოვანეს ციხესიმაგრეს წარმოადგენდა კავკასია-პონტოს ლიმესის, სასაზღვრო ციხესიმაგრეების სისტემაში.

აფსარუნტის გარნიზონის ჯარისკაცები (στρατιωται) დაბანაკებული იყვნენ ციხესიმაგრეში, რომლის დამკველი ვალავნის კედელი (τείχος) და თხრილი (ἄψιδος) არიანემ საგანგებოდ დაათვალიერა. მან მოინახულა ავადმყოფები, ლაზარეთი, ნახა იარაღის (ὄπλα) საწყობები. თავად დაურიგა ხელფასი ჯარისკაცებს და, რაც მთავარია, მისი უშუალო მონაწილეობით განხორციელდა გარნიზონისათვის პურის მარაგის შევსება (Αγρ. PPE, 6). როგორც ჩანს, ადგილობრივი მკვიდრი მიწათმოქმედი მოსახლეობისაგან მისი შესყიდვის გზით. ამგვარად, მოტანილი წყარო გვიჩვენებს გარკვეულ ფულად-სასაქონლო ურთიერთობის არსებობას გარნიზონსა და ადგილობრივ მოსახლეობას შორის, რაც ნუმისმატიკური მასალებითაც კარგად დასტურდება. ჯარისკაცების ჯამაგირის ნაწილი, სასოფლო-სამეურნეო პროდუქტების შექმნას ხმარდებოდა ადგილობრივ ბაზარზე. ამ გზით ვრცელდებოდა რომაული ვერცხლის მონეტები ადგილობრივ მოსახლეობაში. 1000-კაციანი გარნიზონისათვის პურის მარაგის დამზადება მნიშვნელოვანი სავაჭრო-საფინანსო ოპერაცია უნდა ყოფილიყო.

გონიო აფსარუნტთან შვეიცარიელმა არქეოლოგმა და მოგზაურმა დიუბუა დე მონპერემ დააკავშირა. ამ ტერიტორიის არქეოლოგიური შესწავლა დაიწყო 1960 წელს საქართველოს მეცნიერებათა აკადემიის ბათუმის სამეცნიერო კვლევითი ინსტიტუტის თაოსნობით, რომელიც რამდენიმე კამპანიის შემდეგ შეწყდა (44). გონიოს ციხესიმაგრის ჩრდილოეთით გამოვლენილ იქნა ქალაქის უბანი, ხოლო კასტელუმიდან 0,5 კმ დაშორებით—მისი თანადროული სამაროვანი; გამოიყო კასტელუმის მშენებლობის ორი ეტაპი, რომლებმაც დაადასტურეს წერილობითი წყაროების მონაცემები. პირველი ეტაპი თარიღდება ახ. წ. I—II საუკუნეებით, მეორე—IV—VI საუკუნეებით. ვარაუდობენ, რომ III საუკუნის მეორე ნახევარში აფსაროსი, ისევე, როგორც პიტიუნტი, გუთების თავდასხმის შედეგად დაინგრა და მხოლოდ ამავე საუკუნის ბოლოს ან IV საუკუნის დასაწყისში აღადგინეს. არქეოლოგიური გათხრების შედეგად გამოვლენილია რომაული სამხედრო ბანაკის ჩრდილოეთიდან კარიბჭისკენ მიმართული ქვაფენილიანი გზის ნაწილი, წყალსადენის ქსელი, აბანოსა და „სვეტებიანი ნაგებობის ნაშთები“ და დიდძალი მასობრივი არქეოლოგიური მასალა: კრამიტები, ამფორები, სუფრისა და სამზარეულო კერამიკის ფრაგმენტები, წითელლაკიანი კერამიკა, მონეტები, არქიტექტურული დეტალები... კასტელუმის ზომები, როგორც აღვნიშნეთ, 194X 245 მ-ია, ხოლო საერთო ფართობი—4,7 ჰა, მას 18 კომუნი იცავდა.

1974 წელს, გზის გაფართოებისას სოფ. გონიოში, ლოდის ქვეშ, ლითონის ქურჭელში, რომელიც შეხებისთანავე დაშლილა, აღმოჩნდა ოქროს ნივთების განძი (45), რომელიც ზოგადად ახ. წ. I—III საუკუნეებით თარიღდება. სამეც

ნიერო მიმოქცევაში ის „გონიოს განძის“ სახელწოდებით შევიდა. განძი შემდეგი ნივთებისაგან შედგებოდა:

1. კაბუჯ დიოსკურის ოქროს (7,6 სმ სიმაღლის) მარყუქიანი ქანდაკება; 2. პირშესქელებული ოქროს ფიალა. მასიური, დალარულზედაპირიანი, დაბალქუსლიანი, მისი დიამეტრია 5,5 სმ; 3. წყვილი სამაჯური, მასიური, ოქროსი, რვაწახნაგოვანი, თავგახსნილი; 4. ოქროს ფირფიტოვანი პოლიქრომული გარსაკრავები, წითელი და მწვანე გაუმქვირვალე მინისებური მასით (პასტა) შემკული; გარსაკრავებზე რელიეფურად გამოსახულია ვეფხვისებური მტაცებელი ცხოველი, რომელიც თავს ესხმის ქიხვს. 5. ოქროს გულსაკიდი გვირგვინოსანი პელიოსის რელიეფური გამოსახულებით. 6. ოქროს ბალთები ჩიტების სკულპტურული გამოსახულებებით შემკული, ფერადი ქვებით კუთხეებში; 7. ოქროს კილიტები (ვარდულები), დილები და მძივები, მძივსაკიდები. ოქროს ძეწკვები. „გონიოს განძის“ შემადგენელი ნივთების ერთი ნაწილი, როგორც ეს სამართლიანადაა ხაზგასმლი პუბლიკაციაში, ზუსტ ანალოგიებს პოულობს, უპირველეს ყოვლისა, საქართველოში, მმართველ ზედაფენასთან დაკავშირებულ I—IV საუკუნეების სამარხეულ კომპლექსებში დადასტურებულ საგნებთან. აღწერილი ოქროს სამკაულები (მხატვრული და სტილისტური თვალსაზრისითაც), რომელთა ფესვები, მართლაც, ძველკოლხური ოქრომქედლობისათვის ჩანს დამახასიათებელი, უდავოდ გვიანანტიკური საქართველოს საიუველირო ხელოვნების კუთვნილებაა. ამ წრიდან, ალბათ, არ შეიძლება გამოითიშოს პიტიუნტის მეზობლად, სოქის შემოგარენში, ლოოში ქალის I—II საუკუნეების სამარხში აღმოჩენილი ოქრომქედლობის შესანიშნავი ნიმუშები, რომლებსაც ყოველგვარი დასაბუთების გარეშე ბოსფორის სახელოსნოებს უკავშირებენ (46). ამ მხრივაც არ უნდა იყოს ინტერესს მოკლებული ევლია ჩელების მიერ აღწერილი საქვეყნოდ სახელგანთქმული ტრაპეზუნტელი ოქრომქედლების ნახელავი და სხვა ადგილობრივი ლაზური ტრადიციები. გონიოს განძზე იმიტომაც გავამახვილეთ ყურადღება, რომ ის განსაკუთრებით რელიეფურად გვიჩვენებს გვიანანტიკური ხანის აღმოსავლეთ შავიზღვისპირეთში საქმაოდ მძლავრი და თვითმყოფადი ადგილობრივი ქართული კულტურის ნაკადების არსებობას. ჩანს, ზღვისპირეთშიც გარკვეულ სოციალურ პოზიციებს ინარჩუნებდნენ ძირძველი, ადგილობრივი მოსახლეობის, ამ შემთხვევაში მისი მმართველი ზედაფენის წარმომადგენლები; ვფიქრობთ, ადგილობრივ არისტოკრატისთან (ეგრისის სამეფოზე რომ არაფერი ვთქვათ) მშვიდობიანი მეგობრული ურთიერთობის დამყარებით რომელები განსაკუთრებით უნდა ყოფილიყვნენ დაინტერესებული. წინააღმდეგ შემთხვევაში ამ კავშირების გარეშე ზღვისპირა ციხესიმაგრეებში ხანგრძლივად გამოკეტილი გარნიზონები თავის ძირითად, მოკრძალებულ ფუნქციასაც ვერ შეასრულებდნენ.

აფსაროსისაგან 65 კმ-ის დაშორებით, რიონის შესართავთან, მდებარეობდა ფასის ციხე (φασίας) აქ დაბანაკებული „400 რჩეული“ (ἐπιλαττοι) მეომრით (στρατιῶται), რაც, ვფიქრობთ, უფრო 1 კოპორტას, ვიდრე ორ მანიპულას, არიანესეულ 2 სპეირას შეესაბამება. მ. სპაიდელის აზრით, „ფასის გარნიზონი შეიძლება არც ყოფილიყო ლეგიონალური, რიცხვით კი ის თითქმის დამხმარე სამხედრო შენაერთის ზომის ნაწილია“ (47). ფასისის გარნიზონი გაძლიერებული ყოფილა სატყორცნი, სასროლი მანქანა-მოწყობილობებით (μηχαναὶ ἐφέσθηται), რომლებიც ვალენის კედელზეა (τὸ τεῖχος) დადგმული (PPE, 9). ეს გარეშობაც უკაცმანოდ მიგვაჩვენებს დასრული დეკორატიული კოპორტის რჩეული შენაერთის სუთი ცენტრის დახატვას დასრული

ჯარის ქვეგანაყოფებს, სასაზღვრო ნუმერებს, როგორც წესი, სატყორცნი შექა-
ნიზმები. მანქანები არ ჰქონდათ ხოლმე. ონაგრები. ბალისტები და სხვა ტიპის
ქვა და ისარსატყორცნი მოწყობილობები ლეგიონების ტექნიკურ აღჭურვილო-
ბაში შედიოდა (მოითხოვდნენ შესაბამისად გაწვრთნილ მაღალკვალიფიციურ
სპეციალისტებსა და გამოცდილ მსროლელებს). ვეგეციუსი (ახ. წ. IV ს.) „სამ-
ხედრო საქმის მოკლე აღწერაში“ ამბობს: „ერთ ლეგიონში, ჩვეულებრივ, 55 კა-
რობალისტა და 10 ონაგრა, ე. ი. თითო ცალი თითოეულ კოპორტაზე... ჩვეულებ-
რივ, თითოეულ ცენტურის თავისი „კარობალისტა“ აქვს, რომლებზეც მიმაგ-
რებულა საზიდრები და 11 კაცი“ (Veg. II, 25). შეიძლება გამოვიანგარიშოთ, რომ
ფასისის ციხეს იცავდა, სულ ცოტა, 4 კარობალისტა და ორი მაინც, თუ მეტი არა,
ქვასატყორცნი მოწყობილობა—ონაგრი. ვეგეციუსის თანახმად, ლეგიონს თავის
განკარგულებაში უნდა ჰქონოდა მრავალნაირი მოწყობილობა თუ სამშენებლო
მასალა, რათა საჭიროების შემთხვევაში ყოველგვარ პირობებში, სამხედრო ბა-
ნაკი შეიარაღებულ ქალაქად გადაქცეულიყო. ასეთი ტიპის ქალაქად გადაქცევა,
როგორც ჩანს, არიანეს აღწერიდან (PPE; 9) ფასისსაც შეეძლო. ის ბუნებრივად
მიუღვამელ ადგილას აუგიათ, „მისასვლელადაც და უშიშროების თვალსაზრისი-
თაც მეტად მოხერხებულ ადგილზე“. ამ „ფრურონში“ მოხვედრა ზღვის მხრი-
დან მხოლოდ ფასისის შესართავიდან შეიძლებოდა. მას გარშემო ორმაგი თხრილი
უვლიდა. ციხესიმაგრის გალენის კოშკები რომაელებს აგურისაგან მყარ საძირ-
კველზე ამოუყვანიათ. ფასისთანვე და არა ზღვის ნაპირას ყოფილა მოწყობი-
ლი ნავსადგური, რომლის უსაფრთხოებაზე განსაკუთრებით უზრუნია არიანეს.
მას ციხესიმაგრის კედლებიდან მდინარე ფასისამდე გაუვლია ახალი დამცველი
თხრილი და, როგორც ჩანს, მოუზენინავს შესაბამისი მიწაყრილი. ის იცავდა არა
მარტო ნავსადგურს (νεμεν), არამედ „ციხის გარშემო მდებარე სხვა ადგი-
ლებს“, ამ ტერიტორიაზე განლაგებულ სახლებს (οικιας), რომლებშიც ვე-
ტერანები და „ვაჭარი ადამიანები“ (εμπόρους) ცხოვრობდნენ. ეს კი
ნიშნავს, რომ ვეტერანებისათვის პირად საკუთრებაში განსაზღვრული სახ-
ნავ-სათესი მიწის ნაკვეთები დაურიგებიათ. გარდა ამისა, რომის აგარაული კა-
ნონმდებლობიდან გამომდინარე, მათ უნდა ჰქონოდათ საძოვარი, ტყე ან მისი
ნაწილი, შეშის, საშენი მასალის დასამზადებლად (48). ფასისში ამ ვეტერანებთან
ერთად არიანეს ცნობის თანახმად, თითქოს ადგილობრივ მოსახლეობასაც ვხედავთ.
ყოველ შემთხვევაში, სრული უფლება გვაქვს „ზღვის ნაპირზე მცხოვრებთა“ სახით,
რომელთაც „საქონელი წყლის დასაღვეად ზღვაზე მიჰყავთ“ (PPE: 8) ადგილობ-
რივი მკვიდრნი ვივარაუდოთ. რადგან ფასისი და მისი სასოფლო-სამეურნეო ტე-
რიტორია, ხორა დიდი ხნის განმავლობაში რომის იმპერიის შემადგენლობაში
შედიოდა, ისევე, როგორც მთელი აღმოსავლეთშავიზღვისპირეთის ზოლი, არ
არის მოულოდნელი აქ კოლონიის დაარსებაც და მუნიციპალური მიწათმფლობე-
ლობის არსებობაც. უდავოა, რომ ფასისის „ფრურონს“, ანუ კასტელუმს თავი-
სი „კანაბე“, სამოქალაქო დასახლებაც ჰქონია. არ არის გამორიცხული. რომ ამ
„კანაბეს“ ხარჯზე აღორძინდა აქ საქალაქო ცხოვრება მომდევნო საუკუნეებში.
როგორც ეს ხაზგასმულია სპეციალურ ლიტერატურაში, ვეტერანთა უკანასკნე-
ლი დედუქცია, ანუ იმპერატორის სახელით გადამდგარ ლეგიონერთა ორგანი-
ზებული დასახლება დაპყრობილ მიწებზე აღრიანეს შემდეგ წყდება.

ქალაქი ფასისი, არიანეს თანახმად, მდებარეობდა ფასისის მარცხენა ნაპირზე.
იქვე იღვა „ფასიანელი ქალღმერთის“ ქანდაკებაც. როგორც ჩანს, ქალაქის მკვიდ-

რი მოსახლეობისაგან უნდა (და არა გადამდგარი ლეგიონერებისაგან) გაეკო არი
ნეს იაზონთან დაკავშირებული თქმულებები. გარდა ამისა, არიანემ ნავსადგურში
დაათვალიერა არგოს სახელთან დაკავშირებული ძველი ლუზები. საფრთხის შემ-
თხვევაში ეს ვეტერანები და ქალაქის მოსახლეობის გარკვეული ბრძოლისუნარი-
ანი ნაწილი, წესისამებრ მის გარნიზონს უნდა შეერთებოდა, როგორც დამხმარე
ძალა. უნდა ვიფიქროთ, რომ ვეტერანებს რომის მოქალაქეების უფლება ჰქონდათ
მინიჭებული, რაც პროვინციაში მამულის გადასახადებიდან განთავისუფლებაში
გამოიხატებოდა. ვეტერანების კოლონიები პროვინციებში რომის ძალაუფლების
გავრცელების ფორპოსტებს, მათი გავლენის გაძლიერების ცენტრებს წარმოად-
გენდნენ (48).

როგორც უკვე აღვნიშნეთ, მაშინ ფასისის ციხე „იმდაგვარად ყოფილა მოწყო-
ბილი, რომ ვერავინ მიუახლოვდებოდა ბარბაროსთაგან“ (Afr. PPE. 9) და ვერც
აღუყას შემოარტყამდა. არიანესეული კონტექსტის „ბარბაროსებში“ ალბათ უფ-
რო მომხდური, გარეშე მტერი უნდა ვიგულისხმოთ. ეგრისელები, რომელთა მე-
ფე—მალასა რომაელების მიერ ყოფილა ტახტზე აღზევებული, ლოიალურად
ჩანს განწყობილი. წინააღმდეგ შემთხვევაში არიანე აღნიშნავდა ამ მნიშვნელოვან
პოლიტიკურ გარემოებასაც. აქ (PPE: 11) არიანე აღწერს ერთ საინტერესო ჩვეუ-
ლებას. ზღვაოსნებს წესად ჰქონიათ აქ აეღოთ წყლის მარაგი, რადგან არსებული
გადმოცემით, ვინც ამ წესს არ შეასრულებდა, მას ბედნიერი მგზავრობა არ ექნე-
ბოდა (49).

არიანესეულ ფასისის მიაგნო დიუბუა დე მონპერემ (50) რიონის მარცხენა ნა-
პირზე, მდინარიდან 700 მ დაშორებით. თუ მის მიერ შედგენილ სქემატურ გეგ-
მას ვერწმუნებით, მთელი ეს ფართობი 175 ნაბიჯი 175 ნაბიჯზე, ისევე როგორც
მისი შემოგარენი, დაქობებული ყოფილა. ციხესიმაგრე გეგმაში ოთხკუთხა,
კუთხეებში მრგვალი კოშკებით, დაახლოებით 30 ნაბიჯის დიამეტრის მქონე თი-
თოეული. ზღვისკენ შეიმჩნეოდა გასასვლელი. 1955 წელს აღნიშნული ადგილი,
„ნაჯიხურად“ წოდებული, სპეციალურად მოინახულა ნ. ლომოურმა (51). აღნიშ-
ნული სიმაგრე ფოთის ნავსადგურიდან მდებარეობდა 6 მკ-ით აღმოსავლეთით,
ხოლო მდინარე რიონიდან—500 მ დაშორებით. მის მარცხენა ნაპირზე შეიმჩნეო-
და ოთხი ბურცობი, მიწის შემადღება, შესაძლოა, კოშკების ადგილი. კედლებს
შორის მანძილი უდრიდა დაახლოებით 150მX 170 მ, ციხესიმაგრის ფართობი 2,5
ჰექტარს, რაც საესებით საკმარისი იყო ერთ კოპორტამდე ჯარის ნაწილის ჩასა-
ყენებლად. ზედაპირული ანაკრეფი მასალა ძირითადად სამშენებლო კერამიკით,
კერძოდ, აგურებით ყოფილა წარმოდგენილი. ფასისის ეს ციხესიმაგრე ფოთის
აეროდრომის მშენებლობისას დაუნგრევიათ. სამოციან წლებში გ. გრიგოლიამ
მოუსწრო: მის უკანასკნელ ნაშთებს. საძიებო სამუშაოებისას მიკვლეულ იქნა კოშ-
კის აგურით, ვარდისფერ კირხსნარზე ამოყვანილი წყობა. ქვედა, კულტურულ
ფენაში ნაპოვნ იქნა რომაული წითელლაკიანი კერამიკა და იმპერატორ ადრიანეს
სახელით ექსარიაში (კაპადოკია) მოჭრილი ვერცხლის მონეტა (52). ამგვარად, და-
დასტურდა როგორც არიანეს ცნობის, ასევე დიუბუა დე მონპერეს ლოკალიზა-
ციის სისწორე.

არიანე ფასისიდან სებასტოპოლისისკენ (მანძილი ფოთსა და სოხუმს შორის
140 კმ-ია) გამოემართა (PPE, 10), მაგრამ გზაში მდინარე ხობოსის შესართავთან
(ენგური) რატომღაც შეჩერებულა, მას საკიროდ ჩაუთვლია საგანგებოდ აღე-
ნიშნა ეს დღეს ჩვენთვის ითიქოს უმნიშვნელო ფაქტი. იმპერატორისადმი გაგ-
ზავნილ ანგარიშში ის წერდა: „აქ ლუზაზე დავდექით. თუ რატომ (დავდექით აქ)

და რა ვიმოქმედეთ, შენთვის ნათელი გახდება ლათინური წერილიდან“. რადგან ამ წერილმა ჩვენამდე არ მოაღწია, შეჩერების მიზეზებზე სპეციალისტებს შორის აზრთა სხვადასხვაობაა. ერთნი ვარაუდობენ, რომ არიანეს დროს აქ უნდა აშენებულიყო პტოლემეოსთან მოხსენიებული ახალი ციხესიმაგრე „ნეაპოლისი“, მეორენი მიგვანიშნებენ რომაელთა რაღაც სავაჭრო ინტერესების არსებობასა და ქობოსის სტრატეგიულ მნიშვნელობაზე. სხვები არ გამოიციხავენ რომაელთა დანტერესებას სვანური ოქროთი (53). იმავე დღეს, შუადღისას, ქობოსიდან გამოსული არიანე სებასტოპოლისშია. მისი სიტყვებით, „იმავე დღეს მოხერხდა ჯარისკაცებისათვის ხელფასის (μισθοφορῶν) მიცემა, ცხენებისა და იარაღის დათვალიერება, მხედრების გავარჯიშება ცხენზე შეხტომაში“, „ავადმყოფების მონახულება“, პურის მარაგის შემოწმება, კედლებისა და თხრილების შემოვლა“ (PPE, 10). ამგვარად, აქაც რომაული კასტელუმის, ტიპური სამხედრო ბანაკის ერთი დღის ცხოვრების სურათია მოცემული, ოღონდ იმ განსხვავებით, რომ კონკრეტულად არ არის დასახელებული „სტრატეგების“, ანუ მეციხოვნე ჯარისკაცთა რაოდენობა. სებასტოპოლისის განსაკუთრებული სტრატეგიული მდგომარეობიდან გამომდინარე. ვფიქრობთ, აქ, ფასისზე მცირერიცხოვანი გარნიზონი არ უნდა ყოფილიყო ჩაყენებული. ის ხომ ამ დროს რომაელთა მბრძანებლობის ფორპოსტია ამ მხარეში.

არიანე არაფერს ამბობს მის მიერ აქ ჩატარებულ საფორტიფიკაციო სამუშაოებზე, მაგრამ არსებობს ამ ფაქტის დამადასტურებელი ლათინური ლაპიდარული წარწერის ფრაგმენტი. ის აღმოჩნდა სოხუმში, გასულ საუკუნეში, ნავსადგომის მშენებლობის დროს (54). კირქვის ფილაზე შემორჩენილა ლათინური სამსტრიქონიანი წარწერის ნაწილი: HADR, (PER. FL, A.) LEG, რომელიც იმპერატორ აღრიანეს სახელით მის ლეგატს არიანეს შეუსრულებია, ალბათ, 131—137 წწ. შორის. ამჟამად წარწერა დაკარგულია.

არიანეს აღწერიდან ის დასკვნა შეიძლება გამოვიტანოთ, რომ სებასტოპოლისში ქვეითი ჯარის, კოჰორტის შემადგენლობაში კავალერიის ნაწილებიც შედიოდნენ. ამ დროისათვის ცხენოსანი ჯარის ძირითად ტაქტიკურ ერთეულად „ალა“, ანუ ფრთეული ითვლებოდა, რომელიც 500 (Ala Guingeneria) ან 1000 (Ala Riliaria) მხედარს ითვლიდა: „ალა“ შესაბამის რაზმებად 16 ან 24 turmae „ტურმად“ იყოფოდა. ამავე დროს სოციალურ იერარქიაში, მისი, „ალას“ მეთაურობა უფრო პრესტიჟულიც კი ყოფილა, ვიდრე კოჰორტისა. გვიანიმპერიის ხანაში „ალა“ გადაიქცა დამხმარე, მათ შორის სასაზღვრო არმიის საკავალერიო ქვეგანაყოფებად (55). V საუკუნის დასაწყისის წყაროს, „ნოტიცია დიგნიტატუმის“—ბიზანტიურ თანამდებობათა ნუსხის თანახმად, სებასტოპოლისში, თუ ის მართლაც სწორად არის ლოკალიზებული, მდგარა „კლავდიუსის სახელობის პირველი ცხენოსანი კოჰორტა“ (Notitia dignitatum. or., XXAVIII), რომელიც იერარქიულად არა კაპადოკიის, არამედ Dux Armeniac-ს „არმენიის მმართველს“ ექვემდებარებოდა (56), რაც საეჭვოა (ამ წყაროში არ იხსენიება ფაზისი, რაც ასევე მეტად დამაფიქრებელია!).

სებასტოპოლისის კასტელუმიც საკოჰორტო, ანუ საშუალო ციხესიმაგრის კატეგორიას უნდა მივაკუთვნოთ. თუ აღნიშნულ წყაროს ვერწმუნებით, აქ ჩაყენებულია რომაელთა ჯარის სპეციალური ქვეგანაყოფი, შერეული კოჰორტა, რომლის შესახებ ზემოთ ვვქონდა საუბარი, და არა მცირერიცხოვანი რაზმი (57). იმავე „ნოტიცია დიგნიტატუმის“ თანახმად, პიტიუნტში დაბანაკებულია ერთი „ალა“

ბედნიერი თეოდოსიის სახელობისა“ (Ala Felix Theodosiana), ანუ სულ ცოტა 500 მხედარი, რაც არქეოლოგიური მონაცემებით არ დასტურდება. სოხუმში რუსთაველის სახელობის სანაპიროს მშენებლობისას აღმოჩნდა ახ. წ. II—IV საუკუნეების რომაული ციხესიმაგრის ნანგრევები: ჩანს. სებასტოპოლისის კასტელები თავდაპირველად დიდი არ ყოფილა. მისი ფართობი ერთ ჰექტარს არ აღემატებოდა. ნაგებია მსხვილი ლოდებით. კირისნარითა და აგურის (37 სმX 25 სმX3 სმ) სარტყლებით. ნაწილობრივ შეგორჩენილია ათამდე კოშკი და გალავნის კედლის მომრგვალებული კუთხეები, კედლის სისქე 2 მეტრზე მეტია (58). მისი საძირკველი გადგმულია სუსტად გამოსასულ I—II საუკუნეების კულტურულ ფენაში. რადგან ასეთივე ფენა დადასტურებულია ციხესიმაგრის გარეთაც, ფასილის ანალოგიებიდან გამომდინარე. ვარაუდობენ, რომ აქ ცხოვრობდნენ გადამდგარი ლეგიონერები და მათი ოჯახები (57). ახ. წ. II საუკუნის მეორე ნახევარში საჭირო გამხდარა სებასტოპოლისის ციხესიმაგრის გადაკეთება-გაფართოება და მისი უშუალო მისაღვამების თავდაცვაზე ზრუნვა. გვიანდელი კასტელუმის ფართობი უკვე 2—2,5 ჰექტარია და თავისუფლად დაიტევდა ერთ კოპორტას; ციხესიმაგრე გეგმაში კვადრატულია, ერთი მხრის სიგრძე 140 მ-ს აღწევდა. თანამედროვე სოხუმის ჩრდილო-დასავლეთ განაპირას, სოხუმის ყურედან 2 კმ-ის დაშორებით, 1954 წელს. აღმოჩნდა ცალკე მდგომი რომაული სადარაჯო კოშკიც, კვადრატული ფორმისა (6.30X6.45 მ. კედლების სისქე—0.90 მ), რაც მოწმობს კასტელუმებთან ერთად ამ ტიპის ციხეების არსებობას აღმოსავლეთ შავიზღვისპირეთში. ანალოგიური სურათია პიტიუნტშიც.

1959 წელს ჩატარებული არქეოლოგიური გათხრების შედეგად დადასტურდა სებასტოპოლისთან დაკავშირებული სამი კულტურული ფენა, ქალაქის ცხოვრების სამი ეტაპის ამსახველი: 1. I—II სს., 2. II—III სს. აღმავლობის ხანა და 3. IV—V სს. პირველი ფენა ძალზე ღარიბია, მეორე და მესამე უდავოდ ქალაქის აღმავლობის ეპოქაზე მოდის, ამიტომაც. ყველაზე მძლავრია. ამასთანავე მთელ ფართობზე ნათლად ჩანს I—V საუკუნეების ცხოვრების უწყვეტი კვალი (66). სპარსეთ-ბიზანტიის ომების დროს, VI ს. შუა წლებში, სებასტოპოლისი, ისევე როგორც პიტიუნტი, ბიზანტიელებს უნდა მოემალათ. პროკოპი კესარიელის, მონაცემებით, სანიგების „მიწა-წყლის ზღვისპირა ნაწილი ძველთაგანვე ეპყრათ რომაელებს, რომლებმაც აქ ზღვისპირას ორი სიმაგრე გააშენეს: სებასტოპოლისი და პიტიუნტი, მათ შესაშინებლად“ (პრ. BG. IV, 4). არიანე აღნიშნავს: „აბასკთა მეზობლები სანიგები არიან, მათ მიწაზე იმყოფება სებასტოპოლისიო“ (PPE, 11). სანიგებს მართავდა „ბასილეს სპადაგი“, რომელსაც ტახტი იმპერატორ აღრიანესაგან ჰქონია მიღებული. ამ დროისათვის ამ ადგილებს შესაძლოა მართლაც აბაზგები ფლობდნენ და არიანეს ცნობა მხოლოდ ძველ ტრადიციას ასახავს, რომელიც პროკოპი კესარიელის დრომდე შემორჩა. რომაელები, კეტავდნენ რა ზღვაზე გასასვლელს, აქაც ცდილობდნენ ადგილობრივ ტომებთან, აბაზგ-აფსილ-სანიგებთან, მათ მმართველ წრებთან შეგობრული ურთიერთობის დამყარებას, რათა გაეძლიერებინათ კონტროლი ჩრდილო კავკასიის გადასასვლელებზე.

არქეოლოგიური მასალების მიხედვით, ისინი საკმაოდ მძლავრ და მეომარ ხალხს წარმოადგენდნენ (60), რომლებსთვისაც, ვეფქრობთ, რომს ანგარიში უნდა გაეწია, რათა უზრუნველყო ზღვაოსნობის უსაფრთხოება. მათი კონტროლის ქვეშ იყო ჩრდილო კავკასიაში გადასასვლელი საულელტეხილო გზებიც, რომლებსაც სტრატეგიული მნიშვნელობა ჰქონდათ. გადასასვლელების იქით ალანები აქტიურობდნენ; მათთან რომაელებს უკვე ჰქონდათ შეტაკებები, სწორედ არიან-

ნეს საინსპექციო მოგზაურობის წინ. ამ დროს სებასტოპოლისი, სამხედრო ბანკის გარდა, მნიშვნელოვანი სავაჭრო-სახელოსნო და კულტურული ცენტრია. აქ თავს იყრიდნენ მეზობელი ხალხები, მათ შორის სანიგები. აქედან შედიოდა ქვეყნის შიგნით მარილი, ქსოვილები, ვერცხლის ჭურჭელი. წითელლაკიანი კერამიკა, მინის ნაწარმი, სამკაულები. გაცხოველებული ალებ-მიცემობის მაჩვენებელია ლითონის ფულები, მათ შორის კაპადოკიის კესარიაში მოქრილი ვერცხლის მონეტები.

სებასტოპოლისის კულტურულ ფენებში აღმოჩენილი არქეოლოგიური მასალები—ბერძნულენოვანი გრაფიტი, სტილოსები და სხვა მეტყველებს დამწერლობის გავრცელებაზე, როგორც ლეგიონერებში. ასევე მოსახლეობის საშუალო ფენებშიც. ამ მხრივ საინტერესოა ერთი ბერძნული წარწერა ადგილობრივი წარმოების ქრაქზე, თიხის სანათურზე. რომელიც რომაულ სადარაჯო კოშკში აღმოჩნდა. ქრაქზე. გამოწვამდე დატანილ წარწერაში, ვაჭრობის მფარველი და სულების წინამძღოლი ღვთაება, ანტიკურ სამყაროში პოპულარული ღმერთი — „ჰერმესი“, პარალელურად ლათინური სახელწოდებითაც „მერკური“ მოიხსენიება. ჩანს, საქართველოს ზღვისპირა ქალაქებში მიმდინარეობდა ბერძნულ-რომაულ და ადგილობრივ ღვთაებათა შერწყმის, სინკრეტიზმის პროცესი, იზრდებოდა რომაული ზეგავლენის სფერო. პიტიუნტის ნაქალაქარზე აღმოჩენილია ბერძნულ-რომაული პანთეონის ღვთაებათა (დიონისე—ბახუსი, ვაკხი, სატირი და სხვ.) მცირე სკულპტურის ნიმუშები.

პლინიუსის ცნობის თანახმად, რომაული ადმინისტრაცია ადგილობრივ ტომებთან კონტაქტებისას თარჯიმანთა ინსტიტუტს ეყრდნობოდა (Plin., Nat. Hist., VI, 15). II საუკუნის პირველ ნახევარში რომაელთა სამფლობელოები (Ραμαϊσος η έπαρχια) სებასტოპოლისთან მთავრდებოდა (PPE, 17). მათი ბატონობის ძირითადი საყრდენი პუნქტი აღმოსავლეთ შავიზღვისპირეთის უკიდურეს ჩრდილოეთ ნაწილში თავდაპირველად სებასტოპოლისის კასტელუმი ყოფილა. აქ დაასრულა თავისი საინსპექციო მოგზაურობა ფლავიუს არიანემ 131 წელს და აქვე გაიგო კიმერიული ბოსფორის მეფის ტიბერიუს იულიუს კოტისის (123—131 წწ.) გარდაცვალების ამბავიც. არიანეს არც კიმერიული ბოსფორისაკენ გამავალი საკაბოტაჟო კომუნიკაციები დაუტოვებია უყურადღებოდ, რომელზედაც საყრდენი ციხესიმაგრეების მეშვეობით რომაელებს მომავალში კონტროლი უნდა დაეწესებინათ. შემთხვევით როდი დასძენდა კაპადოკიის ლეგატი: „მე შევეცადე აღმეწერა შენთვის გზა ბოსფორამდე, რათა თუკი რაიმეს მოისურვებ ბოსფორის მიმართ. შესაძლებლობა გქონდეს იმსჯელოთ ამ გზის ცოდნის საფუძველზე“ (PPE, 17). პირველ ასეთ საყურადღებო პუნქტად არიანე ასახელებს პიტიუნტს, შემდეგ კონტექსტში: „ამრიგად, დიოსკურიიდან რომ მიდიხარ, პირველი ნავსადგურია პიტიუნტში (Ἐρμιος ἐν Πιτιοντι) სამას ორმოცდაათი სტადიონის მანძილზე“. როგორც აღნიშნული გექონდა, სტრაბონი ამ მანძილს განსაზღვრავდა 360 სტადიონით. ტრადიციულ ატიკურსა (177, 6 მ) და სტრაბონისეულ (185 მ) შედარებით გვიანდელ, ბერძნულ-რომაულ (178, 6 მ) სტადიებს შორის, როგორც ვხედავთ, განსხვავება უმნიშვნელოა, რაც კილომეტრებში, შესაბამისად, უდრის 64—66,6 და 62,5 კმ-ს, მანძილი სოხუმსა და ბიჭვინთას შორის პირდაპირი ხაზით 56 კმ-ია. არიანეს სტადია დაახლოებით უდრის 157 მეტრს, 350 სტადია 54,950 კმ-ია, რაც პრაქტიკულად ყველაზე უფრო ახლოსაა ჭეშმარიტებასთან. სტრაბონისა და არიანეს მონაცემებში არსებული 10-სტა-

ლიანი, თითქოს უმნიშვნელო, განსხვავება შეიძლება აიხსნას სტრაბონისეული „დიდი პიტიუნტის“ და რომაული ეპოქის პიტიუნტის მდებარეობაში არსებული სხვაობით.

ახ. წ. II საუკუნის ბოლოდან, რომაელთა უეიდურესი სასაზღვრო ფორპოსტი დასავლეთ ამიერკავკასიაში სებასტოპოლისის „ფრუტიონიდან“, პიტიუნტის ციხესიმაგრეში გადმოდის. ამ გარემოებას ადასტურებს ბიზანტიური წყაროებიც. ზოსიმეს ცნობების განხილვისას ეს ფაქტი ჩვენ უკვე მინიშნებული გვაქვს, მაგრამ V საუკუნის ავტორის—თეოდორე კვირეულის ინფორმაცია არ უნდა იყოს ინტერესის მოკლებული. მისი მითითების თანახმად, პიტიუნტი „არის უეიდურესი საზღვარი პონტოსი და რომაელთა სამფლობელოსი, უველურესი ბარბაროსების მეზობლად“ (61). პიტიუნტის, როგორც რომაული ეპოქის ციხე-ქალაქის ისტორია ახ. წ. I—VI სს., როგორც სტრატეგიული სანაპირო პუნქტისა სწორედ ამ „ბარბაროსულ“ სამყაროსთან ურთიერთობაში უნდა იქნეს განხილული.

თუ თვით ბიზანტიის იმპერატორის კონსტანტინე პორფიროგენეტის—ძოწით-მოსილის თხზულების („სახელმწიფოს მართვის შესახებ“, 52) ერთ ცნობას ვერაწმუნებით (62). იმპერატორ დიოკლეთიანეს მმართველობის დროს (284—305 წწ.) ბოსფორის მეფე სავრომატი პონტოსპირეთსა და მეოტიდაში მობინადრე სარმატთა ტომების სამხედრო ძალებზე დაყრდნობით თავს დასხმია რომაელთა სამფლობელოებს პონტოში და მათ შორის ლაზიკაც დაულაშქრია, უნდა ვიფიქროთ, რომაელებს აქ არ ეყოთ ადგილობრივი ძალები ამ თავდასხმის მოგერიებისათვის... ცხადია, თუ ეს ასეა. ამ შემთხვევაშიც პირველი დარტყმა პიტიუნტის ციხესიმაგრეს უნდა მიეღო, ხოლო კონსტანტინეს მიერ გამოყენებული V საუკუნის წყაროს „ქერსონესის ქრონიკის“ სისწორის შემთხვევაში, მას არქეოლოგიური დამამტკიცებელი საბუთიც უნდა მოეპოვებოდეს პიტიუნტის ნაქალაქარის სტრატეგიაში. აქ, მართლაც შეიმჩნევა III—IV საუკუნეების ხანძრისა და ნგრევის კვალი. თუ „ნოტიცია დიგენიტატუმის“ პითია (Pilliae) მართლაც ჩვენი პიტიუნტია (63). მაშინ ამ შემთხვევაშიც აქ ერთკოპორტიანი გარნიზონის არსებობა ექვს იწვევს, რადგან არქეოლოგიურ მასალაში მათი არავითარი კვალი არ ჩანს, რაც წარმოუდგენელია.

შესაძლოა, პიტიუნტის და ამ ტიპის კოლხეთის ზღვისპირა სხვა სტრატეგიული პუნქტების ძირითადი დანიშნულებიდან გამომდინარე (ზღვაოსნობის უსაფრთხოების უზრუნველყოფა), რომსა და ლაზეთის სამეფოს შორის იქნებ გარკვეული შეთანხმება-ხელშეკრულებაც არსებობდა ლ. ალექსიდის მიერ მინიშნებული ტიპისა—„ვაჭრობისა და ნაოსნობის შესახებ—„Super Navigazione et mercatura“, თუმცა წყაროები დუმს. ანტონინე პიუსის დროს (138—161 წწ.) რომაელები კვლავ ნიშნავენ ლაზების მეფეს, ხოლო სეპტიმიუს სევერუსის (193—211 წწ.) მმართველობისას ლაზიკა რომს ემორჩილება (64). ს. ყაუხჩიშვილი (65) საქართველოს ზღვისპირეთში, მათ შორის, პიტიუნტში რომაული გარნიზონის არსებობას სულაც არ თვლიდა იმის დამადასტურებელ ფაქტად, „რომ ამ ქვეყანას რომაელები ფლობდნენ“, რომაელთა ჯარები მხოლოდ და მხოლოდ „გარკვეული პოლიტიკურ-სტრატეგიული მოსაზრებით“ ყოფილან თითქოს აქ დაბანაკებულნი. რადგან იმპერიას აქედან უტევდნენ ჩრდილოკავკასიელი მომთაბარეები, რომაელები იძულებულნი გამხდარან, ადგილობრივ მმართველებთან შეთანხმებით, მათ ციხე-ქალაქებში ლეგიონერები ჩაეყენებინათ. ცხვეე როგორც ჩრდი-

ლო შავიზღვისპირეთში. ოლბიასა და ქერსონესში (66). აფსარუნტ-ფასის-სე-ბასტოპოლსა და პიტიუნტში I—IV საუკუნეებში ჩაყენებულია ფლოტისა და ჭარის ცალკეული ვექსილაციები, რჩეული ნაწილები, მათ შორის ცხენოსნებიც. კავშირი ამ ციხესიმაგრეთა შორის რეგულარულია, ხოლო ურთიერთობა, ცხადია, მშვიდობიანი, ზურგთან, ლაზიკის (ეგრისის) სამეფოსთან უზრუნველყოფილი. ამაში სისხლბორცეულად უნდა ყოფილიყვნენ დაინტერესებული რომაელები.

ჩვენს ისტორიოგრაფიაში მიღებულია (67), რომ IV საუკუნის ბოლოსათვის დასავლეთ საქართველოს ზღვისპირა ზოლი ვაგრა-ბიჭვინთის სექტორიდან ქორხამდე ლაზეთის შემადგენლობაშია. ლაზებს ემორჩილებიან აფსილ-აბაზგთა ტომები, რომლებსაც უკვე მართავენ არა აღრინდელი „ბასილევები“, მეტნაკლებად დამოუკიდებელი „მთავრები“, არამედ „პატრიკები“. თავის მხრივ, ლაზების მეფე, ბიზანტიის იმპერატორის ვასალია. პროკოპი კესარიელის მიხედვით ლაზები „რომაელთა ქვეშევრდომნი იყვნენ, ხოლო არც ხარკს იხდიდნენ, არც სხვა რამეში ემორჩილებოდნენ მათ, გარდა იმისა, რომ როდესაც მათ მეფე მოუყვდებოდათ, რომაელთა მეფე უგზავნიდა სამეფო ტახტის მემკვიდრეს ძალაუფლების სიმბოლოს. ის ზედმიწევნით იცავდა თავის ქვეშევრდომებთან ერთად ამ ქვეყნის საზღვრებს, რათა მტრულად განწყობილი ჰუნები მოსაზღვრე კავკასიის მთიდან ლაზიკაზე გამოვლით რომაელთა მიწა-წყალზე არ შემოჭრილიყვნენ, ისინი მტკიცედ იცავდნენ იმათ, ისე, რომ არც ფულს ლებულობდნენ რომაელებისაგან, არც ჭარს“ (PC. BP, II, 15). ნიშანდობლივია, რომ სპარსელებმაც კარვად იცოდნენ ეგრისის სტრატეგიული მნიშვნელობა, ჩრდილო კავკასიის მხრიდან მომთაბარეთა შემოსევებისაგან ბიზანტიის იმპერიის დაცვის საქმეში. ცხადია, ასეთ ვითარებაში „ბიჭვინტა—პიტიუნტი“ კვლავ ინარჩუნებდა ფორპოსტის, მნიშვნელოვანი სტრატეგიული პუნქტის, ძლიერი „ციხე-ქალაქის“ დანიშნულებას.

ახ. წ. IV საუკუნეშიც, „სანიგ—საგინების“ მეზობლად, პიტიუნტის საზღვრებთან მომთაბარე „მასაგეტ-ჰუნების“ აქტივიზაციის პირობებში (PC, BG, VIII, 4) კვლავ მთელი სიმწვავეთ უნდა დამდგარიყო პიტიუნტის და იმპერიის შორეული მისადგომების დაცვის საქითხები. ასეთ ვითარებაში უკვე განსაკუთრებული მნიშვნელობა ენიჭებოდა ლაზიკის სამეფოს, რომელიც პროკოპი კესარიელის განმარტებით: „კავკასიაში მოსახლე ბარბაროსებისათვის... არის თავდაცვის ზღუდე“ (წ. Է. Բ. Ե. Կ. Ը) — ჭებირი (PC, BP, II, 28). ლაზები ფორმალურად რომაელთა ქვეშევრდომებად ითვლებოდნენ, თუმცა პროკოპი კესარიელის სიტყვებით, „არც ხარკს იხდიდნენ და არც სხვა რამეში ემორჩილებოდნენ მათ“. ლაზებს ევალებოდათ დაეცვათ იმპერიის საზღვრების მისადგომები, „რათა მტრულად განწყობილი ჰუნები, მათი მოსაზღვრე კავკასიის მთიდან ლაზიკაზე გამოვლით რომაელთა მიწა-წყალზე არ შეჭრილიყვნენ. ისინი მტკიცედ იცავდნენ იმათ, ისე, რომ არც ფულს ლებულობდნენ რომაელებისაგან, არც ჭარს, და არც ლაშქრობდნენ რომაელებთან ერთად, — რა სახითაც არ უნდა ყოფილიყო ეს — და მუდამ აწარმოებდნენ პონტოში მცხოვრებ რომაელებთან საზღვაო ვაჭრობას“ (68). ასეთ ვითარებაში პიტიუნტს, ცხადია, არ შეეძლო ნორმალური არსებობა ეგრისის სამეფოსთან მჭიდრო პოლიტიკურ-ეკონომიკური ურთიერთობის გარეშე. პიტიუნტის ციხესიმაგრე (Πιτιουντος φειδαιου), პროკოპი კესარიელის მიხედვითაც ტერიტორიულად ლაზიკის მიწა-წყალზეა (PC., BP, II, 29), მაგრამ იქ ბიზანტიელთა ციხიონი დგას. 542 წელს, როდესაც „რომაელთა მხედრებს“ გაუგიათ, რომ სპარსელებს გადაწყვეტილი ჰქონიათ პიტიუნტზე ლაშქრობა, მათ, ე. ი. რომაელებმა, „დაასწრეს და გადასწვეს სახლები, ძირამდე დაანგრეს კედლები, დაუყოვნებლივ

ჩასდნენ სომალდებში, გასწიეს პირისპირ მდებარე ხმელეთსაკენ და მივიდნენ ქალაქ ტრაპეზუნტში“.

შ ე ნ ი შ ვ ნ ე ბ ი :

1. პ ლ უ ტ ა რ ქ ე, რჩეული პარალელური ბიოგრაფიები, 1. ძველებრძულიდან თარგმნა, შესავალი წერილი და განმარტებანი დაურთო აკაკი ურუშაძემ, თბ., 1957, გვ. 117. კოლხეთიდან წასვლის წინ პომპეუსმა ქვეყნის მმართველად—„დინასტად“ (იხ. App., XI, 114) დანიშნა ადგილობრივი დიდებული არისტარქე (ძვ. წ. 65/64—48 წწ.), რომელიც მხარს უჭერდა მას პონტოელებთან ბრძოლაში თავისი მმართველობის მე-12, ანუ 52/51 წელს მან მოჭრა ვერცხლის მონეტა, პომპეუსის გამოსახულებით, რომელზედაც ზუსტად არის მინიშნებული მისი ტიტულატურა—„ΕΠΙ ΚΟΛΧΙΔΟΣ“ — „კოლხეთზე ზემდგომი“, „კოლხეთის ზედამხედველი“. როგორც ჩანს, არისტარქე დაიღუპა ძვ. წ. 48/47 ფარნაკეს თუ მითრიდატე V-ის კოლხეთზე თავდასხმის დროს. აქედან მოყოლებული კოლხეთი, სანამ ის პოლემონ I სამფლობელოებს შეუერთეს ძვ. წ. 37 წელს, ჩრდილოკავკასიელი ტომების თარეშის ობიექტად იქცა. ამ დროს უნდა იყოს მოხედრილი ყუბანში ძვ. წ. I საუკუნეში სარმატულ გორასამარხში V—IV სს. ბერძენულწარწერიანი ვერცხლის ცნობილი ფილა ფასისის აპოლონ წინამძღოლის ტაძრიდან (დაწვრილებით იხ. Лордкипанидзе Г. А., К истории древней Колхиды, Тб., 1970, с. 114). ამვე დროს, კოლხეთი წარმოადგენდა პლატარქსს, საიდანაც რომაელები ახორციელებდნენ ექსპანსიას ჩრდილო შავიზღვისპირეთში. იხ. Дьяков В. Н., Таврика в эпоху римской оккупации, Ученые записки МГПИ им. Ленина, М., 1942, ХХV111, вып. 1, с. 26; Цветаева В. А., Боспор и Рим, М., 1979, с. 33.

2. В о р о н о в Ю. И. Диоскуриада—Сébastopolis—Цхум, М., 1980, с. 75; Ш а м б а Г. К. Эшерское городище, Тб., 1980, с. 60.

3. D. Megie, Roman Rule in Asia Minor, Prinston, 1950, pp., 471, 472, 474 сл., 477, 479.

М е л и к ш в и л ი Г. А., К истории Грузии, с. 333; Л о м о у р и

Н. Ю. Грузино-римские взаимоотношения, I, Тб., 1981, с. 126; И н а д з е М. П., Причерноморские города древней Колхиды, с. 240, 241.

4. Корнелий Тацит, Сочинения в двух томах. II издание подготвили: Г. С. Кн а б е, М. Е. Грабарь-Пасек, И. М. Тронский, А. С. Бобович, Л., 1969, с. 118, 119.

5. Леквинадзе В. А., „Понтийский лимес“, ВДИ, 1969, № 2, с. 75.

6. ნ. ლომოურმა ყურადღება მიაქცია იმ ვარემოებს, რომ ტაციტუსთან მოხსენიებული მდინარე „ხობუსი“ (Chobus) პირველი გამოცემლების კონიექტურაა, ხელნაწერებში აღნიშნულია: Cohibi, ამიტომ მისი დაკავშირება კოლხეთთან, კერძოდ, ენგურთან შეედომად მიიჩნია. ასევე დაახინკებული უნდა იყოს, მისი აზრით, ტომობრივი სახელი „სედოხზებია“. იხ. Л о м о у р и Н., Восточное Причерноморье и Рим в I в. н. э., Историко-филологические изыскания, Тб., 1980, с. 144, 145. ანიექტს მოკავშირეები სწორედ ჰენიოხებში, ჩრდილო დასავლეთ კავკასიის ზღვისპირეთის თავისუფალ მეკობრე ტომებში უნდა ეძებნა (საინტერესოა ამ მხრის ეთნონიმები: „აბაძეხი“ და „აზეხა“) იხ. წ. 14 წელს განეკუთვნება ოცილიუს ნაზონის ერთ-ერთი ლექსი ოცილიდან „წერილები პონტოდან“, სადაც აღწერილია თუ რაოდენ საშიში ყოფილან ზღვაოსნებისთვის მეკობრე ჰენიოხები, ასევე, იმ დროს ახალთა ტომები დათარეშობდნენ მთელ აღმოსავლეთ შავიზღვისპირეთში და დასავლეთ სანაპიროც არ ყოფილა მათგან დაცული (О в и д и й, Скорбные элгии, Письма из Понта, Издание подготовили М. А. Гаспаров, С. А. Ошеров, М. 1979, с. 152, 153, 255. Б р а ш н и с к и й И. Б., Понтийское пиратство, ВДИ, 1973, 3, с. 126). ნიშანდობლივია—ფეხაზები ვაგრა-ადღერის სანაპირო ხაზს „ახას“ უწოდებდნენ (Ш. Д. И н а л - И п а, Абхазы, с. 88, პლინიუსი ჰე-

ნოხების მეზობლად „ახალელებს“ (Achaerogum) ასახელებს (Plin NH, VI, 15, 30)... იხ. აგრეთვე Г. Меликишвили, История Грузии, с. 77-78, 307-308, 363, 364. შტრ.: Пнадзе М. П., К вопросу об этническом составе населения северо-восточного побережья Черного моря, Машнэ, 1960, № 2,

7. ბერძნული „სებასტოსი“—„დიდი, წმინდა“ ლათინური „ავგუსტუსის“ შესატყვისი, თავდაპირველად იმპერატორ ოქტავიანეს ეპითეტი, სენატის მიერ ბოძებული ტიტული. Oxford Classical Dictionary, Oxford, 1973, p. 151. აქედან დიოსკურიადის ახალი სახელწოდება—სებასტოპოლისი. D. Magic, დასახ. ნაშრომი, გვ. 472. Лордкипანიძე Г., Работы Пицундской экспедиции, Археологические открытия СССР, 1978, М., 1979, с. 500.

8. აფაქიძე ა. „დიდი პიტოუნტი“, გვ. 24; Н. Ю. Ломоурн, Грузино-римские взаимоотношения, с. 210; М. П. Инадзе. Причерноморские города... с. 242, 243.

9. Лордкипანიძე Г., Работы Пицундской экспедиции, Археологические открытия СССР, 1978, М., 1979, с. 500.

10. В. А. Леквинадзе, „Pontos limes“, с. 76; Н. Ю. Ломоурн, დასახ. ნაშრომი, გვ. 212-214, М. Инадзе, დასახ. ნაშრ., გვ. 242-244. Jörg Wagner, „Pontische Limes“ Limis Akten des XI Internationalen Limeskongresses, Bud., pp. 673-678.

11. Adcock Frank E., Roman political Ideas and Practice, Michigan, 1959; The Cambridge Enciclopedia of Archaeology, London, 1980, p. 236-238.

12. The Cambridge Enciclopedia, p. 238, 239.

13. D. B a t z, Der Römische Limes, Berlin, 1975; The Cambridge Enciclopedia, p. 237 A Latin Dictionary, Oxford, 1966, p. 1066, 1226, Археология Венгрии, М., 1986, 3. 241.

14. Дельбрюк Г., История военного искусства, II, М.—Л. 1937, с. 127. Barbara Oldenstein—Pferdehirt, Die Römischen Hilstuppen Nördlich des Mains. Jahrbuch, das Römisch-Germanischen Zentralmuseum, Mainz 1983, 30, p. 303. Abb 1-3. Peter Connolly, Greece and Roman at war. London, 1981, p. 135 140, 212, 243, 297-302. Археология Венгрии, с. 240-267.

15. დაწვრილებით ლეგიონერთა საბანაკო ცხოვრებაზე და მათ შვიარაღებზე: Peter Connolly, დასახ. ნაშრომი, Pp., 217-239.

H. Thomas Fischer, Sabine Rieckhoff—Panli von der Römern zu den Baiwaren, München, 1982, p. 18-32.

Grabam Webster, The Roman Imperial Army, London, 1985, p. 167-254. Античная цивилизация, М. 1973, с. 201-207; G. R. Watson, The Roman Soldier, New York, 1987, p. 31-154; M. C. Bishop, J. C. Coulston, Roman Military equipment, Great Britain, 1989, pp. 25-68

16. Колосовская Ю. К., Пانونия в I-III вв. н. э. М., 1973, с. 75, сл. იქვე საეთიხისადმი მიძღვნილი ვრცელი ბიბლიოგრაფია; Археология Венгрии, М., 1986, с. 249, 263; Peter Connolly, დასახ. ნაშრომი, p. 218, 223 და შემდ.

17. იოსებ ფლავიოსი, რომელთა მიმართ იუდეველთა ომის ისტორია; ყუხჩიშვილი თ., ბერძენი მწერლების ცნობები საქართველოს შესახებ, V, თბ., 1983, В. В. Латышев, 1, с. 483.

18. Максимова М., Античные города Юго-Восточного Причерноморья, М.—Л., 1956, с. 218.

19. Г. Цветасва, დასახ. ნაშრომი, გვ. 34.

20. В. Леквинадзе, დასახ. ნაშრომი, გვ. 75.

21. М. И. Максимова, დასახ. ნაშრომი, გვ. 316, 318.

22. ლეგიონი (legion, ლათ. legere—შერჩევა-დან) რომის არმიის ძირითადი ნაწილი. ავგუსტუს ეპოქაში ითვლიდა 6100 მიმედ შვიარაღებულ ქვეთსა და 726 მხედარს, მომღვენო ხანაში 300-120 და 5000-4200 ჯარისკაცსა და 300-120 მხედარს შორის. მანიპულის ნაცელად იმპერატორების ეპოქაში ძირითად ტაქტიკურ ერთეულს 400-600-კაციანი კოჰორტა შეადგენდა. თავის მხრივ, ის 80-100-კაციან ექვს ცენტურიად იყოფოდა. ლეგიონის შემადგენლობაში შედიოდნენ საინჟინრო-ტექნიკური შენაკთები, არ-



ქიტეკტორები, ხელოსნები, სატყორცნი მოწყობილობები—მანქანები (10 ონაგარი და 55 კარიბოლისტი, თავისი ქვის ქურეებითა და ისრების მარაგით). თითოეულ ლეგიონს საკუთარი ნომერი, სახელწოდება, დროშა—შტანდარტები ჰქონდა. სახელწოდება, ჩვეულებრივ, მისი ფორმირების ადგილზე („პონტიკა“), მთარეველ ღმერთზეა (XV ლეგიონი—აპოლონისეული) ან გაწვრთნილობაზე (XII ლეგიონი—ფულმინატა—ელვისებურია). არსებული ლეგენდა (XII ლეგიონის ელვასთან დაკავშირებულ, სასწაულისებრ სწრაფ გამარჯვებაზე) მიუთითებდა: XV ლეგიონი იდგა ემონაში (ლუბლიანა), შემდეგ გადაყვანილ იქნა კარინტუმში (ავსტრია, თან. პეტრონელი). მისი ცალკეული ექსპლაცემები იდგნენ ღუნაის გაყოლებაზე: ვერულატაში (ბრატისლავა), სტაპეაში, სადაც აღმოჩენილია დამლიანი ცერამიკული ფილები და კრამიტები. XII ლეგიონი აფრიკიდან გადმოიყვანეს ჭირსირიაში, ხოლო 70/71 წელს—კაპადოკიაში. The Oxford classical Dictionary p. 591—593; G. Watson, დასახ. ნაშრ. გვ. 14. Peter Connolly, დასახ. ნაშრ. გვ. 13 და შემდ., Lexicon der Antike, Leipzig, 1982, pp. 314—316; O. Pelican, Slovensko a Rimske Imperium, Bratislava, 1961, c. 101. сл., J a n a H e ě k o v a, Römischer Buckomplex in Slupava, Archeologické rozhledy, Praga, 1986, № 4 (XXX V111), p. 383, 390, tab. 1, 2; Auxilaizkastell von Carnintum, Wena, 1886, tab., XII; Античная цивилизация М. 1973 2. 200—212 Gr. Webster დასახ. ნაშრომი, გვ. 65, 64, 105 ე. წ. H. D. Parker, The Roman Legions, Cambro., 1971, p. 159, 163, 269; Парфенов В. Н., Последняя Армия Римской империи, ВДИ, № 3, 1983, с. 56.

23. Леквинадзе В., Римский кирпич со штампом из Цихис-даური, Сообщения АН ГССР, XIV, 3, 1967, с. 799; Б. ხოშტარი ა, ციხისძირი, თბ., 1962, გვ. 29, 30, ტაბ. XIV, 1.

24. შპაიდელი მ. (პაეის უნივერსიტეტი), კეკელიძის საზღვარი. II საუკუნის გარნიზონები აფსაროსში, პეტრასსა და ფასისში, მაცნე (ისტ., არქ., ეთნოგრ. და ხელ. ისტ. სერია), 1, 1985, გვ. 138; P. Spreidel, The Roman army in Asia Minor. Armies and

Frontiers in Roman and Byzantine Anatolia, Oxford, 1983, p. 16

25. შ. შპაიდელი, დასახ. ნაშრომი, გვ. 139.

26. Блаватский В., Раскопки Харакса в 1931, 1932 и 1935 гг. ВДИ, 1938, № 2, с. 323, сл.; Блаватский В., Харакс. МИА., 1951, № 19, с. 250, сл.

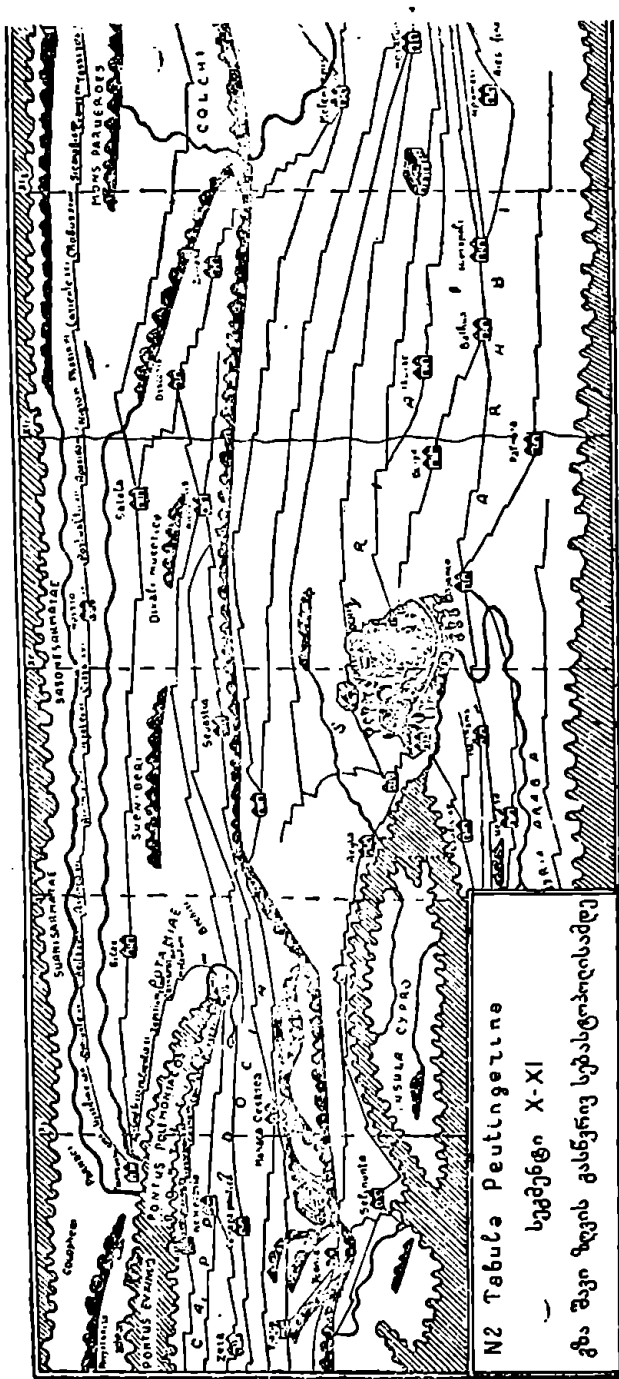
27. Ростовцев М., Новые понтийские надписи с Юга России, Известия археологической комиссии, 1909, вып. 38, с. 11, Ельницкий П. А., Северопричерноморские заметки, ВДИ, 1950, № 1, с. 194; А ко п я н А., Экономические и культурные взаимоотношения Армении с Римом (I в. до н. э.—IV в. н. э.), Автореферат кандидатской диссертации, М., 1985, с. 13.

28. К и г у р а д з е Н., Л о р д к и п а н и д з е Г., Т о д у а Т., Клейма XV легиона из Пицундского городища, ВДИ, 1987, № 2.

29. С п е й д а л М. П., (Гонолулу), Древнейший манускрипт с территории СССР, Письмо из римской крепости Ансар, ВДИ, № 4, 1985, с. 176, 179. M. P. Spreidel, The Roman army in Asia minor, კრებული Armies and Frontiers in Roman and Byzantine Anatolia. Oxford, 1983, pp. 7—35.

30. А л е к с и д з ე ლ., К вопросу о международно-правовых отношениях Ибернии (Картли) с Римом, თბილისის სახელმწიფო უნივერსიტეტის შრომები, 65. თბ., 1957, გვ. 175.

31. წერეთელი გ., მცხეთის ბერძნული წარწერა ვესპასიანეს ხანისა, თბ., 1958, გვ. 14. A. Boltunova, Quelques notes sur L'inscription de Vespasien trouvee a Mtschetha, Klio, Berlin, 1971, 53, p. 213—222. წარწერაანი ქვის ზომაა 1,23X1,15 მ. 17-სტრიქონიან ტექსტს, რომელიც 0,89 მ-ის სივანის პროფილირებულ რელიეფურ ჩარჩოშია ჩასმული, უჭირავს 0,89X0,85 მ ფართობი. არაა მოღწეული პირველი სტრიქონის დასაწყისის ნახევარზე მეტი, რომლის შემოთავ, გადარჩენილი წარწერის მარჯვენა ნაწილში რჩება თვისუფალი არე. ხომ არ მიგვანიშნებს ეს გარეგნობა, რომ წარწერა თავის დროზე უფრო დიდი, იქნებ ორენოვანიც ყოფილა (ბილინგვა) და ჩვენამდე მხოლოდ ქვედა მეორე ნახევარმა მოაღწია წარწერის



სურ. 11. დასავლეთ საქართველოს ზღვისპირეთის ტაბულა პეუტინგერიანის მიხედვით.

ტექსტი, რომელსაც დეკლარაციული ხასიათი აქვს იმპერატორის კანცელარიაშია შეთხზული. აქ ქართლის (იბერიის) მეფე მითრიდატე, ფარსმანის ძე არ მოიხსენიება იმ შესაფერი ტიტულით—„მეფე დიადი“, რომლითაც ის შემკულია ხოლმე არამეულ-არამაულ წარწერებში („შარაგასის სტელა“). სამშენებლო წარწერა, რომელიც მცხეთის დამცველი კედლისა და ციხე-უოშკების რეკონსტრუქცია-განახლების დამთავრების აღსანიშნავად გაკეთდა, თავის დროზე, ალბათ, ქალაქის კარიბჭეს თუ ამშვენებდა. არ არის გამოჩენილი, რომ იბერიის ციხესიმაგრეთა მშენებლობასა თუ რეკონსტრუქციაში XII ლეგიონის ნაწილები მონაწილეობდნენ. ჩვენს ისტორიოგრაფიაში მიღებულია, რომ რომაელები, კერძოდ, XII ფულმინატა ლეგიონის შენაერთები, თითქმის მონაწილეობას იღებდნენ იბერიელების ლაშქრობაში მუზობელი ქვეყნების, კერძოდ, ალბანეთის წინააღმდეგ, იმპერატორ დომიციანეს (81—96 წწ.) მმართველობის დროს (Г. Мелникшивили и К истории древней Грузии, с. 351, 352. ყუბხიშვილი თ., ბერძნული ეპიგრაფიკა როგორც საქართველოს ისტორიის წყარო, ქართული წყაროთმცოდნეობა, III, თბ., 1971, გვ. 18—20), რაც უპრეცედენტო შემთხვევაა რომის ისტორიაში.

32. Момзен Т., История Рима, Т. V, М.—Л., 1949, с. 358, Кудрявцев О. В., Рим. Армения и Парфия во второй половине правления Нерона, ВДИ, 1949, № 3, с. 60 Бокшанин А. Г., Парфия и Рим, II, 1966, с. 217—222. Г. А. Цветаева, Боспор и Рим, с. 48.

33. Г. Мелникшивили, К истории древней Грузии, с. 351.

34. 1872 წელს ბაიერნს, სამთავროს სამაროვნის გათხრებისას უპოვნია დიდი ზომის „ძველი დროის აგურები“ გამოუცნობი ასო-ნიშნებით. Берজে А. П., Кавказская археологическая летопись, Журнал „Кавказская старина“, Тифлис, 1879, № 3, с. 54.

35. Момзен, История Рима, V с. 365, прим. 5; Г. А. Мелникшивили, К истории древней Грузии, с. 358.

36. Philip A. Stadter, Argrian of Nicomedia, Chapel Hill, The University of North Carolina, 1980, pp. 1—11, 32—49; ფლავიუს არიო 5. გ. ლორთქიფანიძე

ან ე, მოგზაურობა შაეი ზღვის გარშემო, თარგმანი, გამოცემა, კომენტარები და რუკა ნათელა ექვაქუძისა, თბ., 1961. ყ ა უ ხ ჩ ი შ ვ ი ლ ი თ., ბერძენი მწერლები საქართველოს შესახებ, V. თბ., 1983; Мелниксет-Бек Л.М. По следам Перипла—Арриана, Труды Абхазского института языка, литературы и истории, Сухуми, 1959, XXX, с. 105—113; ჭ ა ნ ა შ ი ა თ., შაეი-ზღვისპირეთის ისტორიო გეოგრაფია, შრომები VI, თბ., 1988, გვ. 250—322.

37. აღნიშნული გარემოება კარგად დასტურდება არიანეს მიერ გადმოცემული ერთი ლეგენდითაც. კერძოდ, არიანე, მოგვითხრობს რა მედღას მიერ აფსირტეს ლეგიონის ამბავს, დასძენს, რომ აქ „კიდევ-იქ აჩვენებენ აფსირტეს საფლავს“ (App. PPE, 5). ეს ძველი კოლხური ტრადიცია მომდევნო საუკუნეებშიც არის დატული. იხ. პროკოპი კესარიელი (VI ს.) აფსარენტში ნაყოფი, დაბეჭილებით მიუთითებს ამ ქალაქის ეპონიმის საფლავის არსებობას ძველი დასახლების აღმოსავლეთ ნაწილში. მას კარგად სიცოდნია მისი წარსული: „ეს ქალაქი მრავალრიცხოვანი ყოფილა, მას გარშემო უვლიდა მრავალი კედელი, შემკულია თეატრონითა და იოდრომოით“. ამ ძველი დიდებიდან მის დროს მხოლოდ ნაგებობათა საძირკვლებიღა დარჩენილა. გეორგიკა, II, გვ. 124. გონიოს კარიბჭესთან უცხოელ არქეოლოგებს გათხრებიც ჩატარებიათ. ადგილობრივი მკვიდრი XX საუკუნის დასაწყისშიც აქ უჩვენებდნენ, მაკრიალის ტაძრის ნანგრევებთან, აფსირტეს საფლავს. Краснов, დასახ. ნაშრომი, გვ. 28.

38. Латышев, Sc II, ტ. 219, ВДЦ, с. 207. ნ. ექვაქუძე, დასახ. ნაშრომი, გვ. 35; მ. შაიდელო, დასახ. ნაშრომი, გვ. 135. აქვე, ბიბლიოგრაფია, Н. Ю. Ломоури, Грузинско-римские взаимоотношения, с. 228; Макиндова М. И., Античные города Юго-Восточного Причерноморья, М. Л., 1956, с. 315. В. Лекивиандзе, „Понтийский лимес“, с. 77. ლორთქიფანიძე თ., მიქელაძე თ., ხახუტაშვილი დ., გონიოს განსი, თბ., 1980, გვ. 52, Michael Spidel, The Roman army in Asia Minor p. 17.

39. მ. შაიდელო, დასახ. ნაშრომი, გვ. 136, М. Spidel, დასახ. ნაშრომი, გვ. 17. М. П. Спемдел, Ук. соч., с. 176.

40. **Леквинадзе В.**, Материалы по истории и архитектуре Апсарской крепости. Византийский временник, т. XX, 1961, с. 230; მისივე, „ბონტოს ლიქსი“, გვ. 77, 78.

41. ევლია ჩელების „მოგზაურობის წიგნი“ თურქულიდან თარგმნა, კომენტარები და გამოყველვა დაურთო გიორგი ფუთურიძემ, ნაკვ. 1, თბ., გვ. 94. შუად. **Агдуннов М.**, Античная лощия Черного моря, М., 1987, с. 68.

42. **М. П. Спейдел**, Ук. соч., с. 178. შპაიდელიძე., დასახ. ნაშრომი, გვ. 136.

43. შპაიდელიძე., დასახ. ნაშრომი, გვ. 135.

44. გრძელიშვილი ი., ხახუტაიშვილი დ., ინაიშვილი ა. სამხრეთ-დასავლეთ საქართველოს უძველესი ნამოსახლარებისა და არქეოლოგიური კვლევა-ძიების ძირითადი შედეგები, ქრ. სამხრეთ-დასავლეთ საქართველოს ძეგლები, III, თბ., 1973, გვ. 8, 30.

45. თ. ლორთქიფანიძე, თ. მ. იქელაძე, დ. ხახუტაიშვილი, დასახ. ნაშრომი.

46. **Воронов Ю. Н.**, Древности Сочи и его окрестностей, Краснодар, 1979, с. 73, 74, рис. 35. ამ ტიპის სამკაულები აღმოჩენილია ზესტაფონის რაიონში, ს. კლდეეთში, ადგილობრივი დიდებულ ერისთავთა წრის ორმოსამარხებში, რომლებიც ასევე ახ. წ. II საუკუნით თარიღდებიან. მათ მსგავსებას ჭერ კიდევ გ. ლომთათიძემ მიაქცია ყურადღება. იხ. ლომთათიძე გ., კლდეეთის სამაროვანი, თბ., 1957, გვ. 168. გარდა ამისა, რომაულ სამყაროსთან ურთიერთობისას განსაკუთრებული ყურადღება უნდა მიექცეს ჩვენი ზღვისპირეთის მასალებს

ლენინგრადში, სახელმწიფო ერმიტაჟში 1907 წლიდან ინახება მდიდრული ნივთების კოლექცია, რომელიც შეუქმნიათ ბათუმში, ვინმე კონსტანტინიდისაგან (**Б. Фармаковски й**, ОАК за 1907, СПб., 1910, с. 11, 118). ნ. ხოშტარიამ საარქივო მასალებზე დაყრდნობით დაასაბუთა, რომ „განძი“ აღმოჩენილია ციხისძირში. ის უნდა იყოს მდიდრული სამარხის ინვენტარი, რომელიც მან ახ. წ. II, საუკუნით დაათარიღა (ხოშტარია ნ. ციხისძირი, თბ., 1962, გვ. 26—28). მართლაც, სხვა ცნობების მიხედვითაც, ციხისძირში არაერთხელ აღმოჩენილია ძვირ-

ფასი სპარსეული კომპლექსები (ხოქინა ვ. ე., ახალი ცნობები ციხისძირში—(პეტრას) ისტორიისათვის, აჭარის სახელმწიფო მუზეუმის შრომები, II, ბათუმი 1957, გვ. 50—52). სულ ახალხან აღნიშნული „განძი“, სამარხული კომპლექსი (ოქროს—საყურები, აგრაფი, მედალიონი, ბეჭდები, ვერცხლისა და ბრინჯაო-ქურქველი და სხვ.) შესწავლილ იქნა ნინიაშვილის მიერ, რომელმაც მისი თარიღი III საუკუნეში გადაიტანა (ინაიშვილი ნ. ე., ციხისძირის განძი, სამხრეთ-დასავლეთ საქართველოს ძეგლები, XVI, თბ., 1987, გვ. 145). თუ ექვს ან შვიტანთ კომპლექსის ერთიანობაში, მაშინ მისაღები იქნება ის აზრი, რომ „განძის“ შემადგენელი ნივთები მხატვრულ-სტილისტური ნიშნებით შედის რომის აღმოსავლეთი პროვინციების კულტურის წრეში: ამასთანავე, გამოყოფა კოლხური ოქრომქველობის ნიმუშებიც, ხოლო ზოგიერთი უცხოელი სპეციალისტი აქ პართულ-სასანურ ელემენტებსაც ხედავს (ინაიშვილი, დასახ. ნაშრომი, გვ. 131, იქვე ბიბლიოგრაფია).

ჩვენ ამ კონკრეტულ შემთხვევაში გეონტრერესებს ქართულ-რომაულ ურთიერთობათა სპექტრი, რომელიც ინტენსიური ჩანს მთელი ამ ხნის განმავლობაში და რომლის გარეშე შეუძლებელია შეხუთის აბანოს, ფასისგან მოწყვეტით გააზრება (ლექვიანიძე ვ., ზაქარაია პ., შუხუთის აბანო, მაცნე, 1966, 1). ამ თვალსაზრისითაც ნიშანდობლივია ურეკში, მდინარე სუფსის შესართავთან შემთხვევით აღმოჩენილი, IV ს. ბოლოთი დათარიღებული მდიდრული სამარხის ინვენტარი, რომელიც ასევე ადგილობრივ დიდებულს უნდა ეკუთვნოდეს. (**Леквинадзе В. А.**, Богатое погребение конца IV века из Уреки (Грузия), СА, № 4, 1975, с. 198—208, სურ. 1—8).

47. შპაიდელიძე., დასახ. ნაშრომი, გვ. 135, 139.

48. **Ю. К. Колосовская**, Папирусы в I—III вв., с. 75—96. აქვე სრული ბიბლიოგრაფია.

49. არიანეს ცნობას ერთგვარად ეხმარება ევლია ჩელების ფასისში მიღებულ შთაბეჭდილება: „ეს მდინარე უკვდავების წყალივით გემრიელია“, ამბობდა მოგზაური. დასახ. ნაშრომი. გვ. 96. პეტერბურგის უნივერსიტეტის პროფესორ მ. კასტორსკის (XIX ს. პირველი ნახევარი)

შეუნიშნავს, რომ ფასისის წყალი ადგილობრივ მცხოვრებლებში წმინდად ითვლებოდა და მდინარეში ყოველგვარი სიბინძურის, ნავეის ჩაყრა აკრძალული ყოფილა. Костровский М., Исторические судьбы Русского Закавказья в древние времена, Журнал министерства народного просвещения, 1852, № 10, с. 10.

50. Dubois de Montpreux Voyage autour du Caucase..., vol. III, p. 1839, p. 67—76. Atlas en 1e série, tab. XVIII.

В. Леквинадзе, „Понтийский лимес“, с. 80, рис. 5.

51. Ломоурн Н., Из исторической географии древней Колхиды, ВДН, № 4, 1957, с. 90.

52. გრიგოლია გ., ქალაქ ფასისის ლოკალიზაციისათვის, სამეცნიერო სესია მიძღვნილი ქალაქ ფასისის ლოკალიზაციის პრობლემებისადმი, თბ., 1973-გვ. 36.

53. Н. Ю. Ломоурн, Из исторической географии древней Колхиды, гв. 100. იქვე ბიბლიოგრაფია.

54. ამ ფილის აღმოჩენა 1896 წ. (ძველი ნავსადგომის ნანგრევებში) დაკავშირებულია სოხუმელი მხარეთმცოდნის ჩერნიავესკის სახელთან (Черноморский вестник, 1896, 27 июня) Ростовых М. Надпись из Сухума, 300 ИД, XXVI, 1907, с. 365; Ельницкий Л. О малоизученных или утраченных греческих и латинских надписях Закавказья ВДИ, 1964, № 2, с. 138—140. ვ. ჩერნიავესკის შეუსწავლია „სოხუმის ციხის“, წყალქვეშა ნანგრევებიც. იხ. Чернявский В., Из исследований в Юго-Западном Закавказье, Известия РГО, 1877, т. 13, с. 341—347 (выпуск V)

55. Ala—ფრთული თავდაპირველად რომის არმიამო მოკავშირეთა ჯარებისაგან შემდგარი ლეგიონის ფრთა. კეისრის (ცეზარის) დროიდან დამოუკიდებელი საკავალერიო ნაწილი, იმპერიის ეპოქაში დამხმარე ჯარების 500 და 1000-მხედრიანი ქვედანაყოფები. Lexicon der Antike, p. 26. Античная цивилизация, с. 201.

56. დაწერილებით იხ. R. Tomlin The Mobile Army, P. Соппиუსის წიგნი Greece and Rome at War, pp., 249, 252, 253 (IV ს. მიმდინარეობდა რომის არმიის შენაერთების ლეგიონების, კოორტების, ალების და სხვა რიცხობრივი შემკირება).

57. В. Леквинадзе, „Понтийский лимес“, с. 84.

58. Трапш М., Древний Сухуми, Труды И, Сухуми, 1969, 314—359.

59. Ю. Н. Воронов, Диоскуриада—Севастополис, с. 80.

60. Воронов Ю., Тайна дебельдинской долины, М., 1975; Инал-Ипа Ш. Д., Вопросы этно-культурной истории абхазов, Сухуми, 1976, с. 238, Феофан Исповедник (760—818) Хронография, Чичуров П., Византийские исторические сочинения, М., 1980, с. 65, 138, 140, Иналдзема П., Причерноморские города древней Колхиды, Тб. 1968, с. 262.

61. გეორგიკა, 1, გვ. 224.

62. Харматта Я., К истории Херсонеса Таврического на Боспора, Античное общество, М., 1967, с. 204, 205; დაწერილებით იხ. ნ. ლომოური, ეგრისის სამეფოს ისტორია, გვ. 42—45. შტრ.: Г. А. Меликишвили, К истории древней Грузии, с. 381.

63. ს. ყაუხჩიშვილი, გეორგიკა, 1, გვ. 175, 177; ნ. ლომოური „Notitia Dignitatum“—ში მოხსენიებულ „Pithiae“-ს ისევე როგორც „Sebastopolis“-ს არ თვლის კოლხეთში, აღმოსავლეთ შავი ზღვისპირეთში არსებულ პუნქტებად. მისი აზრით, ეს „Pithae“ სამიხებელია სადაც ტრაპეზუნტის სანახევში და არ შეიძლება მისი იდენტიფიცირება ჩვენს პიტეუს—ბიჭვინტასთან. იხ. ლომოური Н. Ю. К выяснению некоторых сведений „Notitia Dignitatum“ и вопрос о так называемом понтийском лимесе, Византийский вестник, 46, М, 1986, с. 64. მართლაც კაპადოკიაშია ცნობილი ქალაქი სებასტოპოლისი. სწორედ იქ არის აღმოჩენილი 137 წლით დათარიღებული წარწერა, რომელშიც ხოტბა აქვს შესხმული კაპადოკიის ლეგატ არიანეს. იხ. Раиович А., Восточные провинции Римской империи в I—III вв., М.—Л., 1949, с. 126. ნიშანდობლივია ის გარემოებაც, რომ პიტეუსტი არ არის აღნიშნული IV საუკუნის მეორე ნახევრის საგზაო რუკაზე „Tabula Peutingeriana“-ში, სადაც ნაჩვენებია საეპარკო გზა (სურ. 11) შავი ზღვის გასწვრივ სებასტოპოლისამდე. იხ. ლომოური ნ. ი., ძველი საქართველოს საეპარკო გზების შესახებ, ისტორიის ინსტიტუტის შრომები, IV, ნაკვ. 1, თბ., 1958, გვ. 99—110.

64. ლ. ალექსიძე, დასახ. ნაშრომი; Юлий Капитолин, Жизнеописание Антония Пия, ВДИ, 1957, № 2, с. 249; Инадзе М. П., Причерноморские города, с. 247.

65. ყ ა უ ხ ჩ ი შ ვ ი ლ ი ს., რას გვიამბობენ ძველი ბერძნები საქართველოს შესახებ, თბ., 1964, გვ. 63.

66. Цветасва Г. А., Боспор и Рим, М. 1978, с. 38; Кадеев В. И., Дьячков С. В. Римские гарнизоны Ольвии и Херсонеса в I—III вв. н. э., Проблемы исследования Ольвии, Парутино, 1985, с. 33.

67. ჭ ა ნ ა შ ი ა ს., ეგრისის სამეფოს წარმოშობა, შრომები, II, თბ., 1952,

გვ. 317—318; მ უ ს ხ ე ლ ი შ ე ლ ი დ, საქართველოს ისტორიული გეოგრაფიის ძირითადი საკითხები, თბ., 1977, გვ. 82.

68. გ ე ო რ გ ი კ ა, II, ბიზანტიელი მწერლების ცნობები საქართველოს შესახებ, ტექსტები ქართული თარგმნითურთ გამოსცა და განმარტებები დაურთო სიმონ ყაუხჩიშვილმა, თბ., 1965, გვ. 72, 73, 137 (რომაელების ინტერესების სფეროში შედიოდა მონებიტა და ტყვეებით ვაჭრობა, სანაცლოდ შემოჰქონდათ მარილი და ხორბალი, ВР, II, 15); Проконий из Кесарии, Война с готтами, М., 1950.

პიტიუნტი ახ. წ. II—VI საუკუნეებში

(არქეოლოგიური მასალების მიხედვით)

ჩვენამდე მოღწეული პიტიუნტის დამცველი გალავან-კოშკები, რომელთა რესტავრაცია ამჟამად მიმდინარეობს (ტაბ. V, სურ. 1,2) პროფ. ვ. ცინცაძის პროექტით (1), ბიზანტიურ ეპოქას, კერძოდ, ახ. წ. IV—VI სს. განეკუთვნება. მისი ზღვიური კონგლომერატის კვადრებით კირხსნარზე ნაგები ზღუდის საერთო პერიმეტრი 1200 მ-ს აღწევს. კოშკების რაოდენობა კი — 27-ს (2). ქვეთ-კირის გალავნითა და კოშკებით დაცული ნაქალაქარის ტერიტორია ორ შემადგენელ ნაწილად იყოფა: პირველი წარმოადგენს გეგმაში ოთხკუთხა 2 პექტრის ფართობის შქონე ციტადელს, რომელიც იმეორებს ძველი რომაული II საუკუნის მეორე ნახევრისა და III საუკუნის დასაწყისის კასტელის დაგეგმარებას. არქეოლოგიური მონაცემებით IV—VI სს. მის ცენტრალურ ნაწილში პრეტორიის, პრინციპიის, ყაზარმების, აბანოს (3) და სხვა ნაგებობების ჯერ გადაკეთებისა და შემდეგ, IV საუკუნის მიწურულს, განადგურების შემდგომ, დედაციხის ტერიტორია მოსწორებულია, დაფარულია მიწით. მთელ ამ ფართობზე V საუკუნის ბოლოს და VI ს. ეწყობა სამეურნეო დანიშნულების ნაგებობები: ქურა-სახელოსნოები, კირის გამოსაწვავი ორმოები, ცისტერნები, მარანი და სხვ. (4). დადასტურებულია ამფორასამარხის კვალიც. არქეოლოგიური მასალა გვიჩვენებს, რომ ძველი ციტადელის ამ შიდა ნაწილს, აღნიშნული დროისათვის, შეცვლილი აქვს თავისი სამხედრო ხასიათი და სხვა ფუნქციური, კერძოდ, სამეურნეო დანიშნულებისა.

დიდი ხნის განმავლობაში ჩვენს ისტორიოგრაფიაში ბატონობდა აზრი, რომ V ს. პირველი მეოთხედის ბიზანტიის იმპერიის სამოქალაქო და სამხედრო თანამდებობათა ოფიციალურ ნუსხაში — „ნოტიცია დიგნიტატუმში“, პროვინცია „პოლემონის პონტოში არსებულ სტრატეგიულ პუნქტებს შორის თითქოს, მოხსენიებულია ბიჭვინთა „Pithiae“ — პიტიუნტი (5), სადაც მდგარა „ფრთეული (Ala) პირველი ბენდიერი თეოდოსის სახელობისა“. აღნიშნული წყაროს საგანგებო შესწავლის შემდეგ (6) დადგინდა: წყაროში დასახელებული არც ერთი სტრატეგიული პუნქტი, მათ შორის „პითიე, ვალენცია, პიუსპორტო, კენე, პარემპოლე, სებასტოპოლისი, ზიგანე და მახორა“ არ მდებარეობდა დასავლეთ საქართველოში. შესაბამისად, V ს. დასაწყისში ეგრისში, მის ზღვისპირეთში არ მდგარა ბიზანტიური გარნიზონები და, ცხადია, ბიჭვინთაც აღარ შედიოდა „პონტოს სასაზღვრო ხაზში — Limen Ponticum“-ში (7), ეს კარგად დასტურდება პიტიუნტის გათხრებისას მოპოვებული მასალებით.

პიტიუნტის ციტადელს აღმოსავლეთი მხრიდან ეკვრის წრიული მოყვანილობის, გალავნითა და კოშკებით გამაგრებული სავარაუდო სამოქალაქო დასახლების ტერიტორია, კანაზე, რომლის საერთო ფართობი 4,5 პექტარს არ აღემატება (სურ.4).

როგორც ვხედავთ, პიტიუნტის გალავან-კოშკებით დაცული სივრცე არ არის დიდი და, ვფიქრობთ, მისი არსებობის ბოლო პერიოდისათვის ზუსტად შეესაბამება იუსტინიანე კეისრის 534 წლის შემდგომი პერიოდის დადგენილებაში, ნოველაში მოცემულ განსაზღვრას [8]. ისევე, როგორც ამ დროს სებასტოპოლისი, პიტიუნტიც უფრო ციხესიმაგრეებშია (ἐν φρουραῖσι) ჩასათვლელი, ვიდრე ქალაქებში (ἢ πόλεσι), მაგრამ, გარდა ციტადელისა საქალაქო უბნები სხვადასხვა დროს სხვადასხვა ფართობს მოიცავდა. ეს ჩანს გალავნის გარეთ სამხრეთი მიმართულებით გამოვლენილი ნაგებობების ნაშთების მიხედვითაც. ამ მხრივ საინტერესოა დღევანდელი სტადიონის ტერიტორიაც, სადაც გეოფიზიკური ძიებითაც და დაზვერვების შედეგად მოპოვებული მონაცემებით დასტურდება ძველი დასახლების კვალი. ჩვენი აზრით, III—VI საუკუნეებში პიტიუნტი ქალაქია, რომელიც აგრძელებს რომაულ სამხედრო ბანაკთან წარმოშობილ სამოქალაქო დასახლების ტრადიციას. მას მხოლოდ სკვითების 257 წლის გამანადგურებელი თავდასხმის შემდეგ, მშვიდობიანი მოსახლეობის სიცოცხლისა და ქონების უსაფრთხოების მიზნით, შემოავლეს საკმაოდ ძვირადღირებული სასიმაგრო ნაგებობანი (ტაბ. II) ცხადია, ეს მარტო სტრატეგიული მიზნებით არ გაკეთებულა და ამ აქციას გარკვეული ეკონომიკური საფუძველი ჰქონდა. ჩანს, რომ წინააღმდეგ შემთხვევაში აქ საქალაქო ცხოვრება ვერ აღორძინდებოდა და ამ სასიცოცხლო პროცესით ხელისუფალნი დიდად უნდა ყოფილიყვნენ დაინტერესებულნი. რომაულ ციხესიმაგრეს და პიტიუნტის მშვიდობიან მოსახლეობას არაერთხელ დამუქრებია სასიკვდილო საფრთხე. ეს კარგად ჩანს ნაქალაქარის სამხრეთ-აღმოსავლეთ მისადგომებთან ე. წ. III საძიებო თხრილში გამოვლენილი კოლექტიური სამარხების მაგალითზე, სადაც აღმოჩნდა ადამიანთა უწესრიგოდ ჩაყრილი ჩონჩხების გროვა, რომლებშიც კარბობდა მცირეწლოვანი ბავშვების ძვლები (9).

პიტიუნტის ნაქალაქარის სტრატეგიაზე დაკვირვება გვიჩვენებს, რომ მას თავისი არსებობის მანძილზე არაერთხელ განუცდია მტრის შემოსევა, განსაკუთრებით საგრძნობი ყოფილა ბორანთა ტომების თავდასხმა III საუკუნის შუა წლებში და ჰუნთა შემოსევა IV საუკუნის ოთხმოციანი წლებისთვის. V საუკუნეში საქალაქო ცხოვრება ჩამკვდარია. მისი ახალი აღმავლობა ბიზანტიელების აქტიურობასთან არის დაკავშირებული. ჩვენი დაკვირვებით პიტიუნტი არ ექვემდებარება ლაზიკის სამეფოსა და აბაზგ-სანიგთა კონტროლს. საეპისკოპოსო არსებობა შიგენიშნებს ქალაქის მშვიდობიანი მოსახლეობის გარკვეული ფენის არსებობაზე და მის კავშირზე კაპადოკიასთან, რადგან იერარქიულად პიტიუნტი ნეოკესარიის სამიტროპოლიტოში შედიოდა (10). ეს უკანასკნელი ახორციელებდა საფინანსო მეთვალყურეობას, ეკლესია ფლობდა საქალაქო მიწების ნაწილს (11), აწარმოებდა საეკლესიო მშენებლობას. ჩვენთვის გაუგებარია ზოგიერთი ავტორის აზრი იმასთან დაკავშირებით, რომ პიტიუნტი „ადგილობრივი ქალაქია“ (12), რის ქვეშაც, ცხადია, ავტონომია უნდა ვიგულისხმოთ. არქეოლოგიური გათხრების შედეგად მოპოვებული მასალა დასტურებს პროკოპი კესარიელის ცნობას (13). VI ს. მეორე ნახევრიდან პიტიუნტის გამაგრებული ნაწილი მართლაც მიტოვებული ჩანს. ამასთანავე პიტიუნტის სრულ განადგურებაზე საუბარი არ იქნებოდა სწორი, რადგან ბიზანტიელებს მხოლოდ სამხედრო ობიექტები გამოუყვანიათ მწყობრიდან. როგორც აღვნიშნეთ, ქალაქის უბნები ციხესიმაგრის გარეთ ვრცელდებოდა. ამ

თვალსაზრისითაც ახალი საყურადღებო მასალები მოგვცა 1983 წელს გათხრილმა მე-18 კოშკმა (14).

მე-18 ხუთწახნაგა კოშკს განსაკუთრებული ადგილი უჭირავს პიტიუნტის სასიძაგრო ნაგებობათა სისტემაში, რადგან აგებულია კანაბესა და კასტელუმის გალავნის კედლების სამხრეთ შესაყართან (ტაბ. IX, 1, სურ 4). როგორც ეს აღნიშნულია სპეციალურ ლიტერატურაში. ამ ფორმის კოშკები საგანგებოდ ქვასატყორცი შექანიშმების ბატარეისათვის იგებოდა (15), რაც ჩვენი გათხრებითაც კარგად დადასტურდა; კერძოდ, აქ IV საუკუნის ფენაში აღმოჩნდა ბრინჯაოსაგან ჩამოსხმული რომაული ბალისტას, ლერძის მასიური დეტალი (ტაბ. XIV), რომლის მეშვეობითაც იჭიმებოდა ხარის კისრის ძარღვებისაგან დაგრეხილი ბაგირები და იტყორცნებოდა ქვის ქურვები. 1,50 მ სისქის კედლებიანი კოშკი მიშენებულია გალავანზე, რომლის შემორჩენილი სიმაღლე აქ 4,80 მ-ია. კოშკის საერთო ფართობი აღწევს 20 კვ. მ, სადაც მეციხოვნეთა ათკაციანი რაზმი დაეტეოდა. კოშკის ჩრდილო-დასავლეთ კუთხეში შემჩნეოდა VI საუკუნის რემონტის კვალი — წყობაში გამოუყენებიათ 30სმ×30სმ×5სმ აგურები, რომლებიც ცალკე სარტყელს ქმნიდნენ. ციხე-ქალაქის ბოლო პერიოდისათვის დამახასიათებელი აღნიშნული ტიპის წყობის კვალი ნაქალაქარის სხვა მონაკვეთებზეც არის დაფიქსირებული. კოშკის სტრატეგრაფიული კრილი (ტაბ. IX, 2) ანეთა: 0,30 მ სისქის კორდოვანი ფენა. 1,20 მ სისქის, სამშენებლო ნარჩენების ნაყარი 1,80 მ სიღრმეზე, კოშკის შერჩენილი ზედაპირიდან VI ს. შავი კულტურული ფენა და კრამიტყრილი. 2,20 მ სიღრმე თიხატყეპნილი იატაკი. 2,80 მ შავი კულტურული ფენა, ნახანძრალი, 3 მ. მეორე თიხატყეპნილი იატაკი და IV ს. ნახანძრალი ფენა, 3,80 მ სიღრმეზე. მესამე თიხატყეპნილი იატაკი რიყის ქვებისფენილიანი III ს. მეორე ნახევარი და IV ს. დასაწყისი — კოშკის სამშენებლო პერიოდი, 4,50 მ დედაქანი.

ზედაპირიდან 2,80 მ სიღრმეზე დაფიქსირდა ნახანძრალი შრე 10 სმ სისქისა და კოშკის, VI ს. იატაკის დონე. მასობრივი არქეოლოგიური მასალა წარმოდგენილია: ე. წ. ბიზანტიური ტიპის, რელიეფურზედაპირიანი, კვერცხისებურკორპუსიანი ამფორების მრავალრიცხოვანი ფრაგმენტით, წითლადშეღებილი იმპორტული სუფრის ქურჭლით — ლანგრები, თეფშები, მალაპროფილირებული გვერდებით, რომელთა გარე მხარე მოკლე ქდეებით არის დაფარული; მინის ნაწარმით, რომელთა შორის გამოიყოფა ამ ეპოქისთვის შეტად დამახასიათებელი სასმისების მრავალფენიანი ძირები. განათხარ მასალაში გამოიყოფა ადგილობრივი თიხისაგან დამზადებული სამზარეულო ქურქელი: ქოთნები, ქვაბები და ჯამები. სახელოსნო ნაწარმი წარმოდგენილია რკინის ნაჭედი ქუდიანი, სხვადასხვა ზომის ლურსმნებით. ძირითადად ისინი დაფიქსირებულია შავი ნახანძრალი ფენის ზედა პორიზონტებში კრამიტებსა და ხის ძელების დანახშირებულ ნაშთებთან, რაც საშუალებას გვაძლევს ისინი სახურავის ხის კონსტრუქციებს დავუკავშიროთ. ამავე ფენამ მოგვცა მახვილი, რკინის დანები, შუბისპირები, ქამრის ბალთა და ე. წ. წებელდური ტიპის ჭვრისებური ფიბულები, საკიდი ჭვარი, ნემსები, მახათები, ბრინჯაოს ანკესები, რკინის გასაღებები და სხვ.* ნახანძრალი ფენა ადევს თიხატყეპნილ

* იხ. ბიჰენტის არქეოლოგიური ექსპედიციის სველე დოთ.რ. 1983, № 1; ინახება საქართველოს მეცნიერებათა აკადემიის ივ. ჯავახიშვილის სახელობის ისტორიის, არქეოლოგიისა და ეთნოგრაფიის ინსტიტუტის არქეოლოგიური კვლევის ცენტრის ანტიკური არქეოლოგიის სექტორში.

დამრეც იატაკს, რომლის სისქე, მომზადებასთან ერთად 15 სმ-ია. თიხასა და ქვიშასთან ერთად მომზადებაში გამოუყენებიათ წვრილი რიყის ქვებიც. თიხა ტეკნილ მოყვითალო ფერის იატაკს ალაგ-ალაგ ეტყობა მძლავრი ხანძარი-კვალი, დიდი ტემპერატურის მოქმედების გამო (1200° მეტი) კრამიტების ფრაგმენტები ერთმანეთზეა შედუღებული ან წიდადქცეულია. იატაკის დონეზე აღმოჩნდა კონსტანტინოპოლში მოჭრილი იუსტინე I (518—527 წწ.) და იუსტინიანე I (527—565 წწ.) სპილენძის ათიოდე მონეტა. ნიშანდობლივია, რომ საერთოდ კოშკში აღმოჩენილ 26 ვერცხლისა და სპილენძის მონეტას შორის არც ერთი არ მიეკუთვნება V საუკუნეს! ანალოგიური ვითარებაა სხვა კოშკებში მოპოვებულ ნუმისმატიკურ მასალებშიც, რაც უდავოდ გარკვეული რეალური ისტორიული ფაქტის ამსახველია. ამგვარად, ჩვენ ხელთ არსებული ნუმისმატიკური მასალებით დოკუმენტურად დასტურდება, რომ V საუკუნეში პიტიუნტში მართლაც არ მდგარა ბიზანტიელთა გარნიზონი, როგორც ამას ვარაუდობდა ჯერ კიდევ აკად. გ. მელიქიშვილი.

ანალოგიურ დასკვნამდე ჩვენგან დამოუკიდებლად მივიდა ი. ცუხიშვილი (16). მან სპეციალურად შეისწავლა კონსტანტინე I (306—337 წწ.) და მისი ვაჟიშვილების სახელით მოჭრილი ბიჭვინთაში აღმოჩენილი სპილენძის 310 მონეტის შემცველი განძი, რომელმაც შემდეგი ქრონოლოგიური ჯგუფები მოგვცა:

1) კონსტანტინე დიდი (306—337 წწ.) — 11 ცალი.

2) ელენე დედოფალი, კონსტანტინე დიდის დედა, 328 წ. — 4 ცალი.

3) კონსტანტინე I გარდაცვალების შემდეგ მისი სახელით მოჭრილი მონეტები — 52 ცალი.

4) კონსტანტინე II (357—340 წწ.) — 6 ცალი.

5) კონსტანციუს II (331—361 წწ.) — 102 ცალი.

6) კონსტანტ I (337—350 წწ.) — 75 ცალი.

7) კონსტანციუს II ან კონსტანტ I — 60 ცალი.

ისინი მოჭრილია ანტიოქიაში (87), ნიკომედიაში (51), ქიზიყში (31), დანარჩენი კონსტანტინოპოლსა, სისციასა და თესალონიკაში. 101 მონეტის მოჭრის ადგილი მათი ცუდი დაცულობის გამო დაუდგენელია. აღმოსავლეთის პროვინციებში მოჭრილი ეს სპილენძის ფული, რომლის დანიშნულება იყო არმიის შენახვა ე. წ. „საარმიო ტიპისა“ და ჯარისკაცთა ცხოვრებას უკავშირდება.

როგორც ვხედავთ, ამ განძის ყველაზე ადრეული მონეტა III ს. პირველი ძეოთხედისაა, ხოლო ყველაზე გვიანი 361 წლის შეიძლება იყოს. ამგვარად, განძი ისეთსავე სურათს გვაძლევს, როგორც მე-18 კოშკის დახურული კომპლექსის IV ს. ნუმისმატიკური მასალა. განძი, როგორც ჩანს, უნდა დაეფლათ IV საუკუნის 70-იანი წლების დასაწყისში მტრის მოსალოდნელი ან რეალური თავდასხმის შიშით. პირველად ამ დროისათვის უნდა შემოჭრილიყვნენ შავხლვისპირეთში ჰუნები და აეღოთ პიტიუნტი. ამის გამოა, რომ IV საუკუნის ბოლოსა და V საუკუნით დათარიღებული მონეტები ბიჭვინთაში ცოტაა. ეს ეპოქა წარმოდგენილია არკადიუსის (395—408 წწ.) და თეოდოს II-ის (405—450 წწ.) ათამდე მონეტით, რაც ძალზე მცირეა. ეს ფაქტი კი უდავოდ ბიჭვინთის, როგორც ციხესიმაგრისა და მასთან დაკავშირებული კანაბეს, საქალაქო უა.ა.წლების ეკონომიკური დაქვეითების მაჩვენებელია. ამის მთავარი მიზეზი კი IV ს. ბოლოს (361—395 წლებს შორის) მომხდარი ეს სამხედრო

კატასტროფა უნდა იყოს, რაც რატომღაც არ აისახა წერილობით წყაროებში; იქნებ ეს, ისევე როგორც გონიო — აფსარუნტისა და ფოთი — ფასისის დაცემა უკვე ლაზიკის, ეგრისის სამეფოს უფრო შეეხებოდა და რომაელ-ბიზანტიელ ისტორიკოსთა ინტერესების მიღმა დარჩა.

ნე-18 კოშკში, VI საუკუნის ნახანძრალი იატაკის ქვეშ, 2,80 მ სიღრმეზე გამოკოფა 0,35 მ სისქის IV საუკუნის კულტურული ფენა, კოშკის იატაკის ღონე და კიდევ ერთი ნახანძრალი შრე. IV საუკუნის მონეტების გარდა, აქ აღმოჩენილია მინისა და კერამიკის ჭურჭლის ფრაგმენტები, სამკაული, იარაღი, ბრინჯაოს საავგაროზე (სამულეტე), IV საუკუნის ფიბულა, ბერძნულ-წარწერიანი ფილის ფრაგმენტი და სხვ. (ტაბ. V—VIII). იატაკის ამ დონის შემდეგ მოდის 0,50 მ-ის თითქმის სტერილური თიხნარი (იქნებ იატაკის მომზადება). ის, თავის მხრივ, ადევს III ს. მეორე ნახევრითა და IV ს. დასაწყისით დათარიღებული კოშკის სამშენებლო ხან-ს ფენას. საინტერესო სურათს გვაძლევს კოშკში აღმოჩენილი მონეტების სტრატეგრაფიული განლაგება. მე-18 კოშკის ზემოდან, მეორე იატაკის დონეზე, ზედაპირიდან 2,80 მ-ის სიღრმეზე, მათ შორის ნახანძრალ შრეში დაფიქსირებულია კონსტანტ I, კონსტანციუს II (331—361 წწ.) მონეტები, შემდეგ, 3,5 მ-ის სიღრმეზე გვხვდება კონსტანტინე I (306—337 წწ.) ან მისი უახლოესი მემკვიდრეების სპილენძის მონეტები. მათთან ერთად ლიცინიუსის (307—311 წწ.) საფასე. ამავე ტიპის განუსაზღვრელი მონეტა აღმოჩნდა თითქმის 3,90 სიღრმეზე, ხოლო 40 სმ უფრო დაბლა—მაქსიმიანუს გალერის (292—311 წწ.) ბრინჯაოს ფული.

კოშკის მშენებლობის ხანას უახლოვდება 4,50 მ-ის სიღრმეში მოპოვებული: სევერის, ავრელიანეს (270—275 წწ.) და ნუმერიანეს (282—284 წწ.) სახელით მოჭრილი მონეტები, რომლებიც თანმხლებ არქეოლოგიურ მასალასთან ერთად III ს. ბოლოსა და IV საუკუნის დასაწყისზე მიგვანიშნებენ. IV საუკუნის ბოლოს კოშკი გადაშენდა. V საუკუნის განმავლობაში და VI საუკუნის პირველ წლებამდე კი გაუქმებული ჩანს; ამ დროის ფენაში გვხვდება გვერდით მდებარე II ან III ბაზილიკის მარმარილოს არქიტექტურული დეტალებიც; შესაძლოა ვივარაუდოთ, რომ ამ დროისათვის ეკლესიაც დანგრეულია, ისევე როგორც, მისგან ჩრდილო-დასავლეთით, ჭაობის პირზე მდებარე ჩვენ მიერ გათხრილი სატაძრო მარანი (ტაბ. XVII), 15, 40 მ×5,40 მ, გეგმაში თიხკუთხა ქვისსაძირკვლიანი ორგანყოფილებიანი ნაგებობა. ის გადაფარული აღმოჩნდა ნახანძრალი ფენითა და სახურავის ჩამონგრეული კრამიტის ნაყურით. შედარებით პატარა სათავსო, რომლის ზომაა — 4,70 მ×5,60 მ სატრაპეზოს ჰგავს. ის ტიხარში დატანებული კარით უკავშირდება მარანს, სადაც აღმოჩნდა სხვადასხვა ტევადობის, თიხატკვნილ იატაკში მხრებამდე ჩასმული 7 ქვეერი, მრგვალი ე. წ. რომაული ტიპის ხელსაფქვავის ფრაგმენტები და ადგილობრივი, ყავისფერკეციანი წელშეხენქილი ამფორები. რომლებიც ზოგადად IV—VI სს. თარიღდებიან. ერთ-ერთ ქვეერსე გამოწვამდე დატანილია ტოლმკლავიანი ჭვარი. რელიეფური ტოლმკლავა ჭვრებია გამოსახული ზოგიერთ კრამიტზეც, რაც ამ ნაგებობის საეკლესიო ორგანიზაციისადმი კუთვნილების მაჩვენებელია. ასევე VI საუკუნის შუა წლებში ჩანს დანგრეული და გადაშენებული, კანაბეს აღმოსავლეთ გალავნის კედელზე მიდგმული, დიდი 300 კვ. მ ფართობის მქონე ბელელი თუ საწვობი, სადაც აღმოჩნდა 0,5 მ-ის სიმაღლის ხორბლის დანახშირებული ფენა (17). თუ პროკოპი კესარიელის ცხოვრებას ვაგიზიარებთ, მაშინ ისიც უნდა აღვნიშნოთ, რომ სპარსელების შიშით

ჯარს საერთოდ ბედის ანაბარა მიუტოვებიათ ბიჰვინტის მშვიდობიანი მოსახლობა, რადგან სურსათის მარაგიც კი გაუნადგურებიათ.

გასათვალისწინებელია შემდეგი გარემოებაც; VI ს. მეორე ნახევრის ბიზანტიელ ისტორიკოსთა შრომებში (აგათია სქოლასტიკოსი, იოანე ეპიფანელი, მენანდრე პროტექტორი, თეოფანე ბიზანტიელი, იოანე მალალა, ევაგრი სქოლასტიკოსი და სხვ.), რომლებიც ზოგადად თუ კონკრეტულად განიხილავენ დასავლეთ საქართველოს ამბებს, პიტიუნტი აღარ იხსენიება!

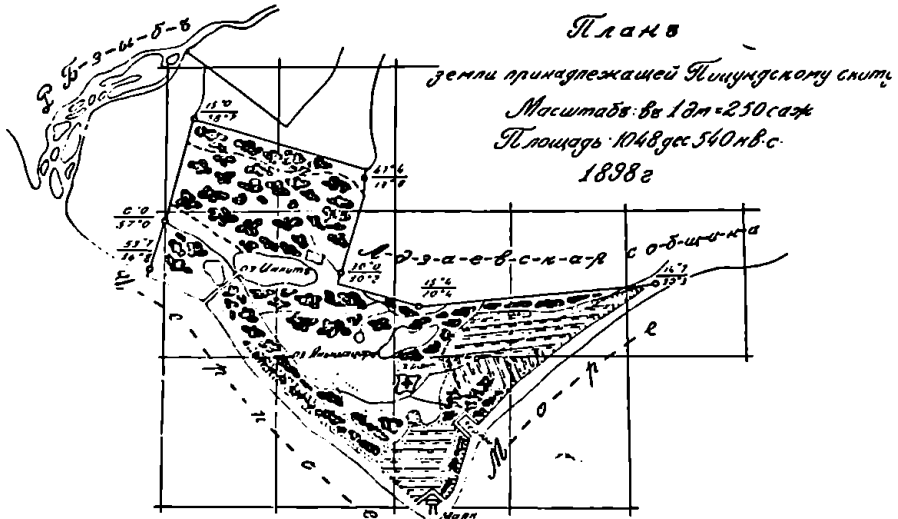
შ. ამირანაშვილი თვლიდა, რომ პიტიუნტის კანაბეს სამხრეთ-დასავლეთ ნაწილში მდგარი ბაზილიკა VI საუკუნის ბოლოს დანგრეულია (18), ხოლო იუსტინიანეს დროს სოხუმ — ბიჰვინტის მონაკვეთი უშუალოდ ბიზანტიას ემორჩილება (18). უდავოდ, ბიზანტიელებმა ბედის ანაბარა მიატოვეს პიტიუნტი, მაგრამ აქ სულ როდი შეწყდა ცხოვრება. როგორც ჩანს, ის გრძელდებოდა ციხესიმაგრის საზღვრებს გარეთ. თუმცა მას ამ დროს უკვე დაკარგული ჰქონდა თავისი ძველი სტრატეგიული მნიშვნელობა და ჩვეულებრივ, რიგით დასახლებას წარმოადგენდა.

პიტიუნტის კოშკებზე დაკვირვება გვაჩვენებს, რომ VI საუკუნის ნახანძრალი ფენები თითქოს საგანგებოდ არის გადაფარული ან სტერილური თიხხარის ფენით, ან სამშენებლო ნაგევით (19). ვფიქრობ, ეს კოშკები სპეციალურად ამოვსებულია გარკვეული მიზნით. ახსნას მოითხოვს VIII საუკუნით დათარიღებული, აფხაზეთის მთავრის „კონსტანტინე აბასგოსის“ ტყვიის შეკიდული ბეჭდის აღმოჩენის ფაქტიც, სწორედ კანაბეს სამხრეთ-დასავლეთ ნაწილში, ბაზილიკის ნანგრევებთან (20). აღნიშნული საკითხები სცდება ჩვენი ნაშრომის ქრონოლოგიურ ჩარჩოებს. მომავალმა კვლევა-ძიებამ უნდა წარმოაჩინოს ბიჰვინტა — პიტიუნტის ისტორიის შემდეგი მნიშვნელოვანი ეტაპი, მისი როლი და მნიშვნელობა აფხაზეთის სამთავროსა და შემდეგ სამეფოს არა მარტო პოლიტიკურ-ეკონომიკურ, არამედ კულტურულ ცხოვრებაში.

§ 1. პიტიუნტის „შიდა ყურა“ და კანაბეს თამბაქვიითი ნაგებობების მეორე ზღუდე

პიტიუნტის სამოქალაქო დასახლებად მიჩნეული ტერიტორია, რომლის ცენტრალური ნაწილი დღეს ჭაობს უჭირავს (ტაბ III), ჩრდილოეთიდან ორი ზღუდით ყოფილა დატული. აქედან ესაზღვრება მას ტბა ანიშუარა (აფხაზერად „ნავის გზას“ რომ ნიშნავს). ა. როსტოვეცის აზრით (იხ. სურ. 12), ის რამდენიმე ნატბურთან ერთად დაკავშირებული ჩანდა ინკიტთან და ქმნიდა ძველი პიტიუნტის შიდა ნავსაყუდელს, რაზედაც თითქოს ძველი ავტორებიც მიუთითებდნენ (21). არიანეს გარდა, პიტიუნტში არსებულ „კარგად მოწყობილ ყურეზე“, ნავსადგომზე (ἄμπελα εὐμαρᾶσιν ἔχοντι) ცნობა დატულია, როგორც ეს უკვე აღნიშნული გვექონდა VI ს. ბიზანტიელ ისტორიკოს ზოსიმესთან (Zos. 1,32). სამწუხაროდ, ბიჰვინტის კონცხის თანამედროვე სანაპიროზე, მიუხედავად მრავალმხრივი ცდისა, ძველ ნავსადგურს ვერსად მივაკვლიეთ, ამ მხრივ ჰიდროლოგთა წყალქვეშა ძიებასაც არ მოუცია ოდნავ ხელშესახები მასალა (22). ამიტომაც, რომ ინკიტის პირას რომაული კოშკის აღმოჩენას დღესაც განსაკუთრებული მნიშვნელობა ენიჭება, სწორედ პიტიუნტის „შიდა ნავსადგურის“ ძიების პერსპექტიულ მიმართულებასთან კავშირ-

ში (23). ბიჰვიენტის ექსპედიციის „საძიებო სამუშაოთა შორის ერთ-ერთი უმთავრესი საკითხი ძველი პიტეუნტის საზღვაო მისადგომისა და ნავსადგომის ძიებაში მდგომარეობდა“ (24). ამ მიმართულებით ა. აფაქიძის მიერ ჩატარებულ სამუშაოთაგან აღსანიშნავია საქართველოს არქეოლოგიურ პრაქტიკაში პირველი აეროფოტოგადაღებები და ამის შედეგად ნაქალაქარის ტოპოგრაფიასთან დაკავშირებით მიღებული ახალი მონაცემები; კერძოდ, მაშინ აღინიშნა კიდევ ერთი მნიშვნელოვანი გარემოება. სპეციალისტების აზრით, პიტე-



სურ. 12. ბიჰვიენტის კონსის გეგმა შედგენილია 1898 წელს, კარგად ჩანს ტბისა და ზღვის შემაერთებული არხი (ამოღებულია ა. როატოვეცის ნაშრომიდან: Пшчундская соснопая; роща как «Памятник природы», Лесной журнал, Петроград, 1915, вып. № 2).

უნტის ჩრდილო-აღმოსავლეთი მხრიდან „შემოჭრილი ჭაობი „თითქმის ნამდვილად“ ტოვებდა „ოვალური მოყვანილობის შიდანავსადგურის შთაბეჭდილებას“. ტორფნარითა და წყლიანი ჭაობით დაფარული ნაქალაქარის ჩრდილოეთი ხაწილიდან აქვე მდებარე ტბა ანიშნაარასკენ მიუყვებოდა ვიწრო, წყლიანი, ჩავარდნილი ზოლისებური მონაკვეთი, რომელიც ძველი არხის შთაბეჭდილებას ტოვებდა; ხოლო ჭაობის სამხრეთ მომრგვალებული ნაწილი „შეიძლება შიდა ნავსადგომად მიჩნეულიყო“ (25), უფრო ადრე კი, 1952 წლის პირველი საძიებო სამუშაოების შემდეგ ფიქრობდნენ შიდა ნავსადგურთან დაკავშირებული, ვიზუალური დაკვირვებების შედეგად მიღებული შთაბეჭდილება თითქოს სწორი არ უნდა ყოფილიყო. დაზვერვითმა სამუშაოებმა აჩვენა, რომ 1-ელ და მე-2 კოშკებს შორის არსებული სივრცე არ იყო ღია და ის „ყოველ შემთხვევაში, თითქმის 90 მ სიგრძეზე კედლით ჩაკეტილი ყოფილა“ (26). მიუხედავად ამისა, ექსპედიციის ანგარიშებში სამართლიანადაა მინიშნებული „საკითხი არხისა და შიდა ნავსადგომის შესახებ მაინც არ არის გადაჭრილი“. ამასთან დაკავშირებით ინტერესს მოკლებული არ უნდა იყოს 1952 წლის ბიჰვიენტის არქეოლოგიური ექსპედიციის უბნის უფროსის დ. ხახუტაიშვილის აზრი; მან არქეოლოგიურად შეისწავლა № 1 კოშკი, სადაც გამოჰყო VI და IV სს. კულტურული ფენები. ჭაობმა არ მისცა შემდგომი ჩაღრმავების საშუალება. მის ანგარიშებში აღნიშნულია: „სპეციალურ ლიტერატურაში

გამოთქმული მოსაზრება (როსტიცევი, ბაშკიროვი), თითქოს ბიჰვინთას შიდა ხავსადგური ჰქონდა, წერილობითი წყაროების მცდარ ინტერპრეტაციაზე; აგებული“ (27). 1-ელ და მე-2 კოშკებს შორის დ. ხახუტაიშვილი 180 მ-ის სიგრძის კედლის არსებობას ვარაუდობდა, რაც გამორიცხავდა პიტიუნტის შიდა ხავსადგურის არსებობას. როგორც აღნიშნული გვქონდა პრობლემა დღის წესრიგიდან არც მომდევნო წლებში მოხსნილა. 1964 წელს ინკიტის ტბიდან წყლის ამოქაჩვისა და გრუნტული წყლების დონის საგრძნობი დაწევის შედეგად შესაძლებელი გახდა საძიებო არქეოლოგიური სამუშაოების წარმოება ნაქალაქარის ჩრდილო-აღმოსავლეთ მონაკვეთში. მე-2 კოშკთან გამოიკვეთა ზღვიური კონგლომერატის ბლოკებით, კირხსნარზე, IV ს. ფენაზე აგებული გალავნის კედლის კონტურები, მისი კვალი დაიკარგა 80 მ-ის შემდეგ ტორციანი ქაობის ცენტრში (28). 1975 წელს, როდესაც ჩვენ სათავეში ჩავუდექით ბიჰვინთის არქეოლოგიურ სამუშაოს, ექსპედიციის კონსულტანტმა აკად. ა. აფაქიძემ დაგვაავალა ყურადღება მიგვექცია აღნიშნული პრობლემისათვის (29).

1976 წლის გვალვიანმა ზაფხულმა საშუალება მოგვცა კიდევ ერთხელ შევემოწმებინა ნაქალაქარის დაქაობებული მონაკვეთი, სადაც გავლებულ შურფებში, სტერილური ტორფნარის სისქე თითქმის 2 მ აღწევს. დადასტურდა, რომ მე-2 კოშკის აღმოსავლეთი ნაწილიდან იწყება 1,80 მ-ის სიგანის გალავნის კედელი, რომელიც დღეისათვის კოშკთან შეერთების ადგილას 1,5 მ-ის სიმაღლეზეა (თანამედროვე ზედაპირიდან) შემორჩენილი. ის ქვების ამოკრეფის მიზნით დაუნგრევიათ ოცდაათიან წლებში, სადრენაჟო არხების გაყვანის დროს. გალავნის კედელი ნაგებია კონგლომერატით, კირხსნარით, სპორადულად გამოყენებულია რიყის ქვები და როგორც ირკვევა, თავის დროზე ორივე მხრიდან კირხსნარითვე ყოფილა თეთრად შელესილი; გაწმენდაც პროცესში გაშინდა, თუ როგორ საგრძნობლად არის დაზიანებული ეს კედელი. მთელ მონაკვეთზე ქვები ამოკრეფილია საძირკვლამდე, თითქმის 80 მ-ს სიგრძეზე და ამ სექტორში არსად არ ჩანს კოშკების ნაშთები; მე-2 კოშკიდან აღმოსავლეთით 80 მ-ის შემდეგ გალავნის ხაზს კვეთს 2,50 მეტრის სიგანის, ჭერ კიდევ ოცდაათიან წლებში გავლებული სადრენაჟე არხი, რომლის ფსკერზე 2 მ-ის სიღრმეზე, წყლის ქვეშ, შეიმჩნევა კირხსნარის კონგლომერატისა და აგურის სარტყლებიანი წყობის მქონე კედლის მოზრდილი ფრაგმენტები. არხის აღმოსავლეთი ნაწილი კიდევ უფრო დაქაობებულია. რკინის 2 მ ჰოკებით ჩატარებულმა ზონდაჟმა კედლის კვალი არსად მიგვანიშნა.

ამგვარად, ნაქალაქარის ამ მონაკვეთში გალავნის კედელი უეჭველად დადასტურდა მხოლოდ 85 მ-ის სიგრძეზე. № 1 კოშკამდე, გალავნის სავარაუდო ოპტიმალური მიმართულების გათვალისწინებით, 100 მ-ზე მეტი მანძილი თითქოს ღია რჩება. შეიძლება ვივარაუდოთ, კანაბეს ეს მონაკვეთი იმთავითვე ძნელი მისადგომი ყოფილა, ტბებისა და მისი დაქაობებული ნაპირების გამო, ამიტომაც სამხედრო მშენებლებს არ ჩაუთვლიათ საჭიროდ აქ, დამატებითა კოშკების მშენებლობა. ნაქალაქარის დამცველი კოშკების საერთო რაოდენობის ახანგარი მის საწინააღმდეგო სამხრეთ სექტორზე მოდის, საიდანაც ყველაზე რეალური ყოფილა ციხე-ქალაქზე თავდასხმის საშიშროება.

მე-2 კოშკი (ტაბ. XVII) იცავდა როგორც ციტადელის ჩრდილო-აღმოსავლეთ, ასევე კანაბეს ჩრდილო-დასავლეთ სექტორებს; 2,40 მ სისქის გალავნის კედლის ხაზიდან ის 13,60 მ-ით არის წინ წაწეული, რაც აადვილებდა კანაბეს

მისადგომებზე, განსაკუთრებით № 1 კოშკის მიმართულებით, მოისარ-მეცი-ხოვნეთა კონტროლს, სადაც უნდა ყოფილიყო კანაბეში შესასვლელი, ჩრდილო-აღმოსავლეთ კარიბჭე. მე-2 კოშკს (ტაბ. XVII, 2) სამხრეთიდან უერთდება კიდევ ერთი კედელი, 1,80—1,60 მ-ის სისქისა, რომელიც მას მიჯნავდა შიდა ციხის ტერიტორიისაგან. როგორც გამოიჩვენა, ის გასდევს კანაბეს დღევანდელ დაჭობებულ კედეს ჯერ სამხრეთი და შემდეგ სამხრეთ-აღმოსავლეთი მიმართულებით (სურ. 4). გადახრა აქ N—S ღერძიდან 15°, შემდეგ კი 25° აღწევს; ის ზუსტად ისეთივე სამშენებლო ხერხებით არის ნაგები, როგორც კანაბეს დამცველი ჩრდილოეთი ზღუდე. მე-2 კოშკის სამხრეთი კედლების გაწმენდისას გამოიკვეთა ორ კონტრფორსს შორის მოქცეული 1,10 მ-ის სიგანის კარი (ტაბ. XVII, 2), რომლის მაქსიმალური შერჩენილი სიძაღლე ზღურბლიდან 1,8 მ-ია. კოშკი შიგნიდან და გარედან კირხსნარით ყოფილა შელესილი. აღმოსავლეთი კონტრფორსი, რომლის სიგანე 1,10 მ-ია, სიგრძე 2,70 მ, ამოყვანილია ე. წ. შერეული, რომაულ-ბიზანტიური წყობით. აქ ჩვენამდე მოაღწია აგურის სარტყლების ორმა ზოლმა, რომელთა შორის მანძილი 0,80 მ-ია. თითოეული სარტყლის სისქე 0,44 მ-ია და აგურის ხუთი რივისაგან შედგება. აგურების ზომებია 34 სმ×34 სმ×3,5 სმ. აგურის რიგებს, წყობას შორის მანძილი, ანუ დამაკავშირებელი დუღაბის ფენის სისქე 6,5—7 სმ-ია. აღმოსავლეთი კონტრფორსი აგებულია VI საუკუნის დასაწყისში და მას უნდა დაეფარა არა მარტო მე-2 კოშკის შესასვლელი, არამედ დაეზღვია მისი სამხრეთ-აღმოსავლეთი კუთხე გადმოწოლისაგან.

კარიდან დასავლეთით, 0,55 მ დაშორებით, კოშკის სამხრეთ-დასავლეთ კედელზე მიშენებულია მეორე კონტრფორსი — პლატფორმა, რომელიც, თავის მხრივ, უერთდება კანაბესა და ციტადელის გამმიჯნავ კედელს. ის 2,10 მ-ის სიძაღლეზეა შემორჩენილი, დასავლეთი კონტრფორსი, რომლის სიგანე 3,40 მ-ია, ნაგებია ბიჭვინთისათვის ტრადიციული კონგლომერატების კვადრების წყობით, კირხსნარით, მხოლოდ ზედა ნაწილში VI ს. დასაწყისში მიშენებული აქვს აგურის ხუთი რივისაგან შედგენილი სარტყელი, რომლის საერთო სისქე 0,41 მ-ია. სარტყლის აგურის სისქე 3,5—3,8 სმ-ია, ზომები — 34 სმ×34 სმ დუღაბის კირხსნარის სისქე 6,5 სმ-ია. ანალოგიური შერეული წყობა არ დადსტურებულა კანაბეს და ციტადელის გამმიჯნავ კედელში, რომელიც თავდაპირველად მე-2 კოშკიდან სამხრეთით მხოლოდ 10 მ-ის სიგრძეზე გაიწმინდა და ჩვენ თავდაცვითი ნაგებობების მეორე რიგის ზღუდე ვუწოდეთ.

მე-2 კოშკიდან, 70 მ-ის სამხრეთით, ჩვენ მიერ გაწმენდილი კედლის დასაწყისიდან, კანაბეს დაჭობებული კედლის გასწვრივ, კასტელუმის აღმოსავლეთი კარიბჭიდან 50 მ-ის დაშორებით გავლებულმა XXII თსრილმა (ტაბ. XIX) დაადასტურა ამ ზღუდის არსებობა მთელ ამ გაყოლებაზე. აქ ნაყარი მიწის ფენის აღების შემდეგ მკვეთრად გამოისატა თსრილის მთელ მონაკვეთზე გამავალი გალავნის კედელი (სურ. 4). გაიწმინდა მისი აღმოსავლეთი საფასადო მხარე. ნაყარი მიწის სიმძლავრე ამ სექტორში 1 მ-ს აღწევდა და ნაქაჟ ლაქარის დაჭობებული ნაწილისაგან მკვეთრად გამოჰყოფდა XXIII თსრილს. განსხვავება ამ დონეებს შორის ნულოვანი წერტილიდან 0,92 მ-ია. აღნიშნული ნაყარი მიწა უშუალოდ დევს შავი ფერის, ნახანძრალ კულტურულ ფენაზე, რომელიც ამ კედლის არსებობის უკანასკნელ პერიოდთან, კერძოდ, VI ს. არის დაკავშირებული. თსრილი XXIII აღმოსავლეთ ნაწილში კედლის

გარეთა საფასადო მხრის გაყოლებასზე შავი ფერის კულტურული ფენის ზედაპირი ერთგვაროვანია. ჩრდილო-აღმოსავლეთ ნაწილში, კედელთან შავი კულტურული ფენის ზედაპირზე აღმოჩნდა ე. წ. წებულდური, ჯვრისებური ფიბულა, რომლის მსგავსი ბიკენინთაში წინათაც არაერთხელ უნახავთ. ანალოგიების მიხედვით, აღნიშნული სამკაული, ჯვრისებური შვილდსაინძები, ახ. წ. VI—VII საუკუნეებით თარიღდება (30). VI საუკუნის პირველ ნახევარს განეკუთვნება, ათენის აგორის მასალების მიხედვით (31), მინის სასმისების მრგვალფეხიანი ძირები, რომლებიც ამავე ფენაში და, საერთოდ ნაქალაქარზე. მათ შორის მე-18 კოშკში, მრავლად არის წარმოდგენილი. ნაქალაქარის ამ ფენისათვის ძალზე დამახასიათებელია გოფრირებულზედაპირიანი ამფორების ფრაგმენტები. ზუსტად ასეთივე ამფორების ფრაგმენტები გამოფენილია ბრიტანეთის მუზეუმში (დარბაზი 49). ისინი განსაზღვრულია როგორც აღმოსავლეთ ეგეიდის (Eastern Aegean) პროდუქცია და VI საუკუნით არის დათარიღებული. ხშირად გვხვდება სუფრის ჭურჭლის, კერძოდ, შემოტანილი ალექსანდრიული და რიგი მცირეაზიური (ანტიოქია და სხვ.) ცენტრების (32) გვიანდელი წითლად შეღებილი კერამიკის — ლანგრების, ჯამების, თეფშებისა და სხვა ფრაგმენტები, ადგილობრივი და იმპორტული ტარა და სხვ. როგორც აღვნიშნეთ, თხრილში გამოვლენილი ზედა კულტურული ფენა ქალაქის არსებობის უკანასკნელ პერიოდს უკავშირდება. კედლის ხაზიდან აღმოსავლეთისაკენ ეს ფენა კიდევ ექვს მეტრზე გრძელდება და ქაობის კედელთან თითქოს წყდება.

XXIII თხრილში დაფიქსირებული ზღუდის დასავლეთი, შიდა მხრის გამოვლენისაგან ჯერჯერობით თავს ვიკავებთ, რადგან წინააღმდეგ შემთხვევაში, ბიკენინთელი ბერების დარგულ ასწლიან კვიპაროსებს განადგურების საფრთხე დამუქებოდათ. აქ 20 მ-ის სიგრძეზე გამოვლენილი კედელი დამხრობილია N—S მიმართულებით, გადახრა ღერძიდან 15° აღწევს; კედლის სიგანე იტყუებოდა 2 მ—2, 20 მ-ს შორის და დასავლეთ ნაწილში საგრძნობლად დაზიანებული სასოფლო-სამეურნეო სამუშაოების დროს. აღწერილი ე. წ. თავდაცვის მეორე რიგის ეს კედელი ამასთანავე, გალავანთან შედარებით უფრო მდარე, ნაჩქარევად ნაგების შთაბეჭდილებას ტოვებს. წყობაში გამოყენებულია როგორც მოზრდილი რიყის ქვები, ასევე კონგლომერატის კვადრები კრხსნარის მძლავრ ფენაზე. მშენებლები ცდილან თითქოს დაეცვათ კიდევ რიგების თარაზულობა. ამ მიზნით ქვის წყობის ხაზის გასასწორებლად ცალკეულ შემთხვევებში გამოყენებულია კრამიტის ან აგურის ფრაგმენტი და სქლად დადებული დულაბის ფენა. ეს კედელი, ორივე მხრიდან კირხსნარით თეთრად შეღესილი, ორ ნაწილად ჰყოფდა კანაბეს (იქმნება შთაბეჭდილება, რომ გაფართოებულია კასტელუმის ტერიტორია).

კედლის გაწმენდის პროცესში გამოიკვეა, რომ თხრილის ჩრდილოეთი ნაწილიდან 7 მ-ის დაშორებით კედელი ქმნიდა კუთხეს. ძირითადი კედლის ხაზიდან აღმოსავლეთისაკენ აღმოჩნდა 1,20 მ-ით წინ წამოწეული გეგმაში ოთხკუთხა კონსტრუქცია (ტაბ. XVIII, 1), რომელიც კარიბჭის პილონს წარმოადგენდა. მისი შემორჩენილი მაქსიმალურა სიმაღლე შავი, ნახშირნარევი კულტურული ფენის ზედაპირიდან 0,70 მ და შეიცავს კონგლომერატის კვადრების 4 რიგს. კვადრების ზომებია 40×20 სმ. მეორე ასეთივე პილონი გამოიკვეთა თხრილის სამხრეთ ნაწილში, პირველი, ჩრდილოეთი პილონისაგან 2,25 მ-ის დაშორებით. ამ ორ პილონს შორის კარიბჭეა, რომელიც (პილონებს შორის არსებული გასასვლელი) ქალაქის არსებობის ბოლო პერიოდში ამოქო-

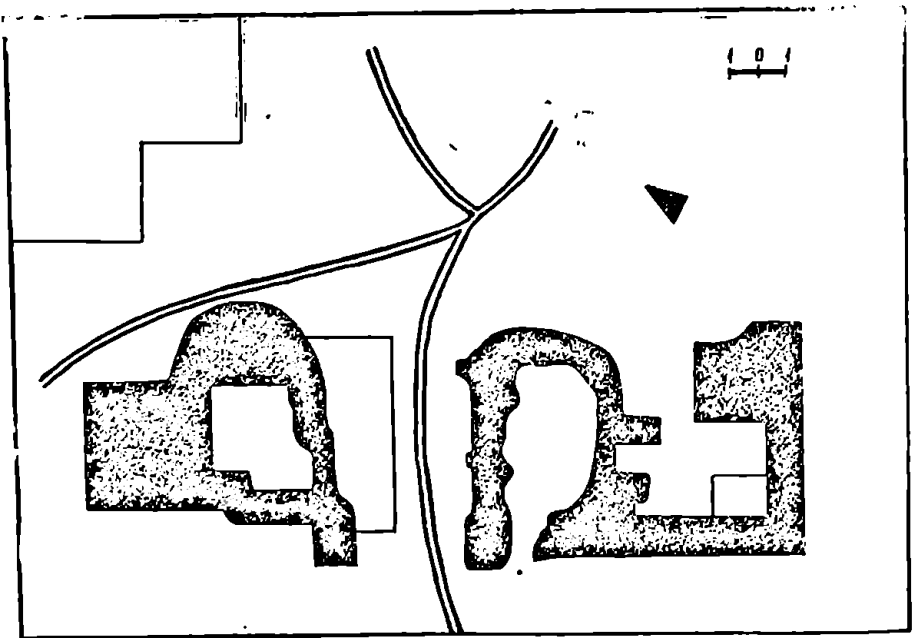
ლილი ჩანს 1,20 მ-ის სისქის კედლით. ე. ი. VI საუკუნისათვის, თუ V საუკუნის მიწურულში ეს ნაწილი იზოლირებულია კანაბეს ცენტრალური, დღეს ჰაობიანი ნაკვეთისაგან. სიმაგრის დამცველებს გასასვლელის ამოქოვლის დროს გაუთვალისწინებიათ ამ ადგილას ჰარბი წყლის დაგროვების საშიშროება. ტიხრის კედლის ცენტრალურ ნაწილში 0,53 მ X 0,35 მ ზომის ჰაობისაგან დაქანებული კრამიტი დაუტანებიათ ნიაღვრის წყლის სადინრად (ჩრდილოეთი პილონის სამხრეთ-აღმოსავლეთი კუთხიდან კრამიტი-სადინარი დაშორებულია 0,95 სმ-ით, ხოლო სამხრეთი პილონის ჩრდილო-აღმოსავლეთი კუთხიდან — 1 მ-ით).

ჩრდილოეთი პილონი ეკვრის ზღუდის კედელს, რომლის სიგანე მხოლოდ 0,60 მ-ია. მშენებლებს აქ მხედველობაში მიუღიათ მათი საერთო სისქე, რომელიც 180 მ აღწევს. ეს დასტურდება იმ-თაც, რომ ამ ვიწრო კედლის სიგრძე — 1,20 მ ზუსტად ემთხვევა პილონის სიგრძეს და შემდეგ კვლავ გადადის გალავნის 2 მ სისქის კედელში უწყვეტი წყობით, რაც მათი თანადროულობის მაჩვენებელია. ამ ზღუდის კედლის სისქე აქ 1,80—2 მ-ს შორის მერყეობს. აქვე იწყება, დასავლეთისაკენ მიმართული ასეთივე წყობის მქონე მარნის კედელი, რომელზედაც ჩვენ უკვე გვექონდა საუბარი; ამგვარად, კარიბჭესთან ძეტად საინტერესო სამეურნეო ნაგებობების კვანძი იქმნება (33), რომლის არქეოლოგიური შესწავლა დამთავრებული არ არის. ამ ზღუდის, კედლის შემორჩენილი ზედაპირის მაქსიმალური წერტილიდან (0 წერტილიდან განლაგებულია + 0,81 მ-ზე) — 1,10 მეტრის სიღრმეზე იწყება VI საუკუნის შავი ხახანძრალი, ძძლავრი კულტურული ფენა, რომლის სისქე 0,60 მ-ია; ის თანდათანობით გადადის თიხანარეე მონაციისფრო ლორღნარეე ფენაში, რომლის საერთო სიძლავრე აქ 0,35 მ-ს არ აღემატება. კედლის ზედაპირიდან 1,15—1,20 მ-ის სიღრმეზე ნაპოვნია ბრინჯაოს მონეტა (02—1.77/496), მოკრილი კონსტანტინე I (306—337 წწ.) ან მისი უახლოესი მემკვიდრეების დროს. ამავე ტიპის, სამწუხაროდ, ძალზე დაზიანებული, სამი მონეტა აღმოჩნდა თიხნარიანი ფენის თავზე, 1,45 მ სიღრმეზე. 1,35 მ-ის სიღრმეზე დაფიქსირებულია ე. წ. ხალიანი მინის ფრაგმენტებიც. ჩრდილო შავიზღვისპირეთში ამ ტიპის ჭურჭელს სპეციალისტები IV და V საუკუნის დასაწყისით ათარიღებენ. ათენის აგორის კომპლექსებში კი ის IV საუკუნითაა განსაზღვრული. აქ თითქმის არ გვხვდება წითელლაკიანი კერამიკა, შედარებით ბევრია ამფორების ფრაგმენტები, რომელთა შორის გამოიყოფა სამოსური ტარა და ე. წ. ხარაქსის ტიპის ახ. წ. IV ს. პირველი ნახევრის ბრტყელძირიანი ამფორების ფრაგმენტები (დიდი ზომის, ფართო და სწორყელიანი ამფორები პირდაპირ ანალოგიებს პოულობს ტანაისის IV ს. ფენებში დადასტურებულ ტარასთან). აღწერილი ფენა დევს 10 სმ სისქის ნახანძრალ შრეზე, რომელიც, როგორც გამოირკვა, გადადის XXII თხრილში გამოვლენილი ზღუდის სამხრეთი პილონის სასაძირკვე ბალიშზე (ტაბ. XX, 1). სამხედრო კატასტროფის დროს, ჩანს, IV ს. ბოლო მეოთხედისათვის, ეს ზღუდე არსებულა. ის აუგიათ III ს. ბოლოს, რადგან ზღუდის მშენებლებს ჩაუქრიათ ამ დროის ფენაც და III ს. შუა წლების ნახანძრალი შრეც.

სამხრეთი მიმართულებით აღნიშნული ზღუდე კვლავ გასდევს ჰაობის ნაპირს, სადაც ის წინა წლებში იყო დაფიქსირებული საძიებო შურფებით (34). ნიშანდობლივია, რომ ამ მონაკვეთში კედელი ჩრდილოეთ-სამხრეთი ღერძიდან 25° გადახრას იძლევა. მე-2 კოშკიდან 100 მ-ის შემდეგ (ამ მანძილ-

ზეა დაფიქსირებული კედელი) ზღუდეს უკვე 30° გადახრა აქვს და, როგორც ჩანს, მკვეთრად უხვევს აღმოსავლეთისაკენ ისე, რომ IV—VI სს. სატაძრო კომპლექსი ჩრდილოეთიდან მისი მეშვეობით არის დაკული, სოლო სამსრეთიდან კანაბეს გალავნით. მანძილი მათ შორის 40 მ არ აღემატება. უნდა ვივარაუდოთ, რომ ამ ფართობში ექცევა ეკლესიათა ეზოები, სადაც აღმოჩნდა III—IV საუკუნეების მონეტათა განძი, რომელთა შორის ყველაზე გვიანდელია ვალენტინიანეს (364—375 წწ.) სახელით მოჭრილი ფული (35). ცხადია, მთელი ამ სატაძრო კომპლექსის ნგრევა 375 წლის შემდგომ არის მომხდარი და არქეოლოგების (რ. რამიშვილი) მიერ სამართლიანადაა დაკავშირებული ჰუნების შემოსევასთან.

XXII თხრილიდან 25 მეტრის დაშორებით სამხრეთისაკენ ზღუდის მშენებლებს გადაუკვეთავთ ციტადელის კასტელუმის მთავარი საკანალიზაციო კოლექტორის არხი ისე, რომ ის არ დაუზიანებიათ (ტაბ. XXVI, 1,2). ამ დროისათვის კოლექტორი მოქმედებდა და მხოლოდ ჰუნების გამანადგურებელი თავდასხმის შემდეგ გამოსულა მწყობრიდან. ზღუდის საძირკველში დატოვებულია სპეციალური არხი, რომელიც მისგან 2,5 მეტრის დაშორებით, აღმოსავლეთისკენ შედის ჭაობში და იქ მთავრდება. კოლექტორის მშენებელ რომელ ლეგიონერებს მთელი ტრასის დაგეგმარებისას, რომელიც თვითდინების პრინციპზე უნდა ყოფილიყო დაფუძნებული (36), როგორც ჩანს, გაუთვალისწინებიათ ჭაობსა თუ ძველ წყალსატევში, რომელთანაცაა იგი შეერთებული, წყლის დონის მოსალოდნელი აწევა. ამიტომ საკანალიზაციო არხის ბოლო მონაკვეთს ტეხილი ზიგზაგი პროფილი აქვს. ამ კოლექტორს უერთდება კანაბის აბანოს საკანალიზაციო ქსელიც (სურ. 13). ცენტრალური კოლექტორის ცალკეული ბოლო მონაკვეთების გაწმენდისას გვხვდებოდა მარმარილოს ლუთე-



სურ. 13. პიტუნტის აბანოსა და კასტელის საკანალიზაციო არხების კვანძი.

რიებისა და აბაზანების მოზრდილი ნატეხები, IV—VI სს. კერამიკა და სხვ. კოლექტორის ხანძრისაგან შერუჭული და შებოლილი ქვის კედლები, მისი დამტვრეული გადახურვის ფილები კიდევ ერთხელ მიგვანიშნებს კატასტროფის მასშტაბებზე.

კანაბეს დღეს დაქაობებულ ჩრდილო-დასავლეთ სექტორში ოცდაათიან წლებში, ტორფის შოჭრის დროს აღმოჩენილა ამფორების გროვა. ამასთან დაკავშირებით ა. აფაქიძე დასძენდა: „გაურკვეველია მიზეზი ამფორების ასე ჯგუფური აღმოჩენისა. სომ არ ელაგა ეს კარგად ცნობილი, საზღვაო ვაჭრობაში ფართოდ გამოყენებული კერამიკული ტარა ციხე-ქალაქის შიდა ნავსადგურში შემოსულ ხომალდზე?“ ეს მეტად საინტერესო კითხვა დღესაც უპასუხოდ რჩება ჭაობში არქეოლოგიური სამუშაოების სირთულისა და თანაქედროვე ტექნიკური საშუალებების უქონლობის გამო. ერთი გარემოება ექვს აღარ იწვევს. ორმეტრიან ტორფნარს ძველი წყალსატევი ამოუვსია. ისევე როგორც თანდათანობით იღვევა პატარა რელიქტური ტბა ანიშხწარა (ტაბ. III, 2). ხიშანდობლივია ის გარემოებაც, რომ პირველი ხის სასიმაგრო ნაგებობანი I საუკუნის ბოლოსა და II საუკუნის პირველ ნახევარში (37) რომაელებს ამ წყალსატევის სამხრეთ-აღმოსავლეთ მონაკვეთში აუგიათ, იქ, სადაც მოგვიანებით III საუკუნის ბოლოს დამატებითი ზღუდე და კარიბჭე ეწყობა.

§ 2. რომაული სასიმაგრო ნაგებობანი

თანამედროვე ჭაობის, ძველად კი წყალსატევის პირას გავლებულ XXIII ოსრილში (ტაბ. XIX, 1) ჰიდროტექნიკური თუ თავდაცვითი დანიშნულების კედლის საძირკვიდან 0,84 მ სიღრმეზე, III საუკუნის შუა წლებით დათარიღებული ნახანძრალი შრიდან 0,66 მ დაშორებით, ზღვიურ ქვიშანარეკ კულტურულ ფენაში აღმოჩნდა ხის თავდაცვითი ნაგებობების ნაშთები (ტაბ. XX, 1). ესაა მუხის ძელების (38) მესერი და ასეთივე ძელების წრიული დაგეგმარების გაურკვეველი ტიპის კონსტრუქციები. წრიულად განლაგებული, მიწაში ვერტიკალურად ჩაბჭობილი 21 მუხის ხიმინჯის საერთო დიამეტრი 1 მეტრს აღწევს, მისგან ჩრდილო-სამხრეთის ხაზზე მიმართულია (20° გადახრით) მესერი, რომელიც გამოვლინდა მხოლოდ 8 მეტრზე. მესერში, ძელები განლაგებულია ორ რიგად. ისინი ერთმანეთთან მჭიდროდ არიან დაკავშირებული, რიგებს შორის მანძილი 20 სმ არ აღემატება. მუხის ძელების დიამეტრი მერყეობს 8-დან 20 სმ-მდე. კულტურული ფენის ზედაპირიდან ისინი ამოშვერილია 30 სმ სიგრძეზე; გაჭედილია გრუნტში ქვებით ან საგანგებო ხის სოლებით, თავები თითქოს დანახშირებულია* (ხანძრის შედეგი?). ძელები გადაფარულია გრუნტის წყლით, რამაც განაპირობა მათი კონსერვაცია. „ანდიყახის“ ტიპის წყლის საქაჩი მოწყობილობების გამოყენებამ საშუალება მოგვცა დავეფიქსირებინა მისი სამშენებლო ჰორიზონტი. აქ სამშენებლო ნაგავი წარმოდგეილია ხის ტოტების ანაკაფით, ბურბუშელით, ფიცრების ჩამონატეხებით, ნაფოტებით 7 სმ სიგანის სამუშაო პირის მქონე ნაჭახების კვალით, ხის პალოებისა და სოლების ჩამონაჭრებით, გარეული ღორისა და შინაური მსხვილ-

* ძელები იმდენად კარგად არის შემონახული, რომ ხერხდება მათი წლიური რგოლების ათვლა, საშენებლოდ გამოყენებული მუხის სეების წლიოანებას (15 - 30 წ.) დადგენა. მუხის ცალკეული სეები დღესაც გვყვდება ნაქალაქარზე, მათ შორის კანაბეს დაქაობებულ ნაწილში (აღმოჩენილი სის საგებობები კვლავ დაითარა მ.წ.თ).

ფეხა საქონლის ძვლებით, კაკლის ნაჭუჭებითა და ატმის კურკებით, მიდიების ხიჯარებით. კერამიკიდან აღსანიშნავია კრამიტებისა და სქელი აგურის ფილების და ხელსაფუჭავების ფრაგმენტები, ასევე შედარებით მცირე რაოდენობითაა წარმოდგენილი რომაული წითელლაკიანი კერამიკა. კერამიკული ტარიდან გამოირჩევა სამოსური, როდოსული, სინოპური, იტალიკური და კუნძულ კოსის (ტაბ. XXI, XXIII) სპეციფიკურებიანი ამფორები, რომლის მსგავსადრე ბიჭვინთაში არ აღმოჩენილა და ჩრდილოეთ შავიზღვისპირეთშიც დიდ იშვიათობაა. ჩვეულებრივ ისინი ახ. წ. I საუკუნის მეორე ნახევრითა და ახ. წ. II საუკუნის პირველი ნახევრით თარიღდება (39).

ტრაქტორით ამ ნაგებობის მესრის ერთი ძელი ამოვადრეთ გრუნტიდან. ლითონის ბაგირის მეშვეობით. მისი სიგრძე 1,35 მ-ია, დიამეტრი—10 სმ. ბოლო წათლილი აქვს, წაწვეტებული 0,55 მ-ის სიგრძეზე, კანგაუტელელია, ძელუბის საერთო რაოდენობა XXIII თხრილში 70-ს აღემატება. მესერი, ხის ძელურა გალავნის კედელი გრძელდება, როგორც ჩრდილო-სამხრეთი ხაზის მიმართულებით, ასევე დასავლეთისაკენ; ის შედის ქვის კედლის საძირკვლის ქვეშ და ამიტომ ამ სასიმაგრო ნაგებობის საერთო გეგმის დადგენაზე, მის საერთო ფართობზე საუბარი ნაადრევეა. ნიშანდობლივია, რომ ამ შედარებით სუსტ ახ. წ. I—II საუკუნეების კულტურულ ფენას არ მოუცია ისეთი მასალა, რომლის დაკავშირება შეიძლებოდეს ადგილობრივ, მკვიდრ მოსახლეობასთან.

კალკებურგში, ლეიდენის მახლობლად პოლანდიაში, ინგლისში, რაინდუნაისპირეთში და სხვ. აღმოჩენილია მსგავსი ხის ძელური, სხვადასხვა დანიშნულების ნაგებობების ნაშთები (40). ე. წ. „Pila muralia“, რომელთა მეშვეობით დატული იყო ლეგიონერთა უსაფრთხოება, ახ. წ. I—II საუკუნეებისათვის არის დამახასიათებელი.

ამ ძელური სასიმაგრო ნაგებობების აღმოჩენამ გვიჩვენა, რომ რომაელები ჯერ კიდევ არიანეს საინსპექციო მოგზაურობაზე ადრე საფუძველს უყრიან სამხედრო პლაცდარმს, რომელსაც უნდა უზრუნველყო ნაოსნობის უსაფრთხოება აღმოსავლეთ შავიზღვისპირეთის აღნიშნულ სექტორში. II საუკუნის ბოლოსა და III საუკუნის დასაწყისში კი შენდება ხანგრძლივი დროისათვის გამიზნული მძლავრი სამხედრო ბანაკი — კასტელუმი, რომელიც მალე გადაიქცა რომაელ მფლობელთა მძლავრ ფორპოსტად. იგი, ისევე როგორც ფასისისა და სებასტოპოლისის ციხესიმაგრეები, სამხედრო მშენებლების მიერ განსაზღვრულ იქნა ჭარის რეგულარული ნაწილების ხანგრძლივი დგომისათვის, სურსათის სულ ცოტა ერთი წლის მარაგით. რომაელების მიერ ჩრდილოდასავლეთ ევროპის დალაშქრამ ნათელი გახადა, რომ ასეთი კეთილმოწყობილი, ხანგრძლივი დანიშნულების სამხედრო ბანაკებისა და შესაბამისი კომუნიკაციების აგების გარეშე ახალი ტერიტორიების დაპყრობა და საზღვრებზე „რომაული მშვიდობის“ დამკვიდრება არ მოხერხდებოდა. ხანგრძლივი მკაცრი ზამთრის პირობებში რომაელი 8 ჭარისკაცისთვის განსაზღვრული, ორშესასვლელიანი კარები, გამოუსადეგი ხდებოდა. ასევე ხშირ შეკეთებას მოითხოვდა ხის სასიმაგრო ნაგებობანიც. ამიტომ უკვე II საუკუნიდან იწყება ქვ-ს ციხესიმაგრეების მშენებლობა. მათთვის საგანგებოდ არჩევდნენ ჭანმრთელ, გაშლილ სწორ ადგილებს სასმელი წყლის სიახლოვეს. ამ თვალსაზრისითაც პრტიუნტისათვის კარგი ადგილი შეირჩა (41).

პრტიუნტში ხანგრძლივი დანიშნულების რომაული სამხედრო ბანაკის, ქვის კასტელის მშენებლობის აუცილებლობის საკითხი დადგა არიანეს (131—137 წწ.) „პროვინცია კაპადოკიის“ ლეგატის საინსპექციო მოგზაურობის შედეგ-

გად: უფრო ზუსტად, მას შემდეგ, რაც გაირკვა სამხრეთ კავკასიაში დაბანაკებული ლეგიონების სტრატეგია სომხეთის, ალბანეთის, საქართველოს და ჩრდილოკავკასიელი ხალხების, კერძოდ, მომთაბარე ტომების ალან-ოგების მიმართებაში. უცნობია, რა პოზიცია ეკავათ რომაელთა შავიზღვისპირა სიმაგრეების მშენებლობასთან დაკავშირებით ქართლის მეფეს ფარსმან II და ეგრიხის მმართველებს. პიტიუნტის ციხის მშენებლობაში, როგორც დავიდასტურა პიტიუნტის კასტელის დასავლეთ კედლის ცენტრალურ მონაკვეთზე გველებულმა საძიებო თხრილმა, მონაწილეობას ღებულობდნენ რომის იმპერიის XV ლეგიონის საინჟინრო ნაწილები (ტაბ. VII). საძიებო თხრილი, რომელიც გველებულ იქნა მე-12 და მე-13 კოშკებს შორის არსებულ 20 მ მონაკვეთზე, მიზნად ისახავდა კასტელუმის დასავლეთი კარიბჭის გამოვლენას. აქ გამოიკვეთა დიდი მე-12 კოშკი (11,85 მ × 10,50 მ) ვიწრო, 0,75 მ სიგანის კარბით, და მომცრო მე-12 (7,30 მ × 6,80 მ) კოშკების კონტურები. მცირე კოშკთაშორის გაიწმინდა 1,30 მ სიმაღლეზე შემორჩენილი 4,5 მ სიგანის მქონე კონგლომერატით კირხსნარზე ნაგები კედელი (ტაბ. VII,2), რომელიც ჩრდილოეთის მიმართულებით გრძელდება და მხოლოდ 10 მ-ის სიგრძეზეა გამოვლენილი. ესაა კარიბჭის ჩრდილოეთი კუთხის კედლის დასაწყისი (ტაბ. XXI,2), სამხრეთი კუთხე არ შემორჩენილა, წყლიანი თხრილის შემდეგ მთავარი დაბრკოლება გალავნის კედელია, რომლის დასანგრევად რკინისთავიანი „ტარანები“, ანუ „ვერძებია“ საჭირო.

ჩვენი გათხრების მაგალითზედაც მტრის ძირითადი ძალები თავდაცვის ყველაზე უფრო სუსტი რგოლისკენ, კარიბჭისკენ ჩანს მიმართული. ამ კედლის ხაზიდან 0,60 მ-ის დასავლეთით. VI—V სს. კულტურული ფენის ქვეშ მიკვეცილი 3,25 მ. სიგანის, ბზიფის ლოდებითა და კონგლომერატის კვადრებით კირხსნარზე ნაგებ კედელს, რომელიც ჭერჭერობით მხოლოდ 15 მ-ზეა გასუფთავებული. აქ კირხსნარი იმდენად უხვადაა გამოყენებული, რომ კედელი მთლიანად თეთრი ფერისაა, და მკვეთრად განსხვავდება IV—VI სს. რუხი გალავნისაგან. მე-12 და მე-13 კოშკების კავშირ-ურთიერთობა ბიჭვინთის ძველ თეთრი გალავნის კედელთან, მათი შეერთების კვანძები, ისევე როგორც თხრილის სტრატეგია. თუმცა დაზუსტებას მოითხოვს, მაგრამ მაინც შესაძლებელია ზოგიერთი დასკვნის გაკეთება. თეთრი გალავანი აგებულია III ს. დასაწყისში. თეთრკირხსნარიანი გალავნის შერჩენილი ზედაპირიდან 50 მ სიღრმეზე, კირხსნარიანი სამშენებლო შრეში აღმოჩნდა სეპტიმიუს სევერუსის (193—211 წწ.) ტრაპეზუნტში მოჭრილი ბრინჯაოს მონეტა და მასთან ერთად თიხის ფილის ფრაგმენტი ლათინური დამლით — LEG XV (სურ. 10,1). სწორედ ეს პატარა დამლიანი ფრაგმენტი გვაძლევს საშუალებას პიტიუნტის მშენებლობა რომის იმპერიის რეგულარულ, და არა დამხმარე, პროვინციაში დაკომპლექტებულ ჯარის ნაწილებს დავუკავშიროთ. XV ლეგიონი — „აპოლინარისად“, ანუ „აპოლონისეულად“ წოდებული თავდაპირველად იდგა რომის პროვინცია პანონიაში, დუნაის ლიმესის ერთ-ერთ უმნიშვნელოვანეს პუნქტში, ჭერ ემონაში (ლიუბლიანა), შემდეგ კი—კარინტუმში (ავსტრია). აქ იყო მისი ძირითადი სალეგიონო სამხედრო ბანაკი. აქედან ცალკეული ვექსილაციები იგზავნებოდა უფრო ჩრდილოეთით, დუნაის გაღმა აგებულ კასტელუმში, რომლებიც ფორპოსტების როლს ასრულებდნენ, აკონტროლებდნენ რა პროვინციის უახლოეს მისაღვამებს. ამიტომაც XV ლეგიონის ბიჭვინტის ანალოგიური დამლიანი კერამიკული ფილები და კრამიტები აღმოჩენილია როგორც

კარნინტუმში, ასევე გერულატაში (რუსოვეცეში) და სტუპაეაში, თანამედროვე სლოვაკიის ტერიტორიაზე, არსებულ რომაულ ციხესიმაგრეებში (43).

აღმოსავლეთში მოვლენების გართულების გამო, ვესპასიანემ ახ. წ. 74 წელს, აღანთა აქტივიზაციისა (იბერიის მეშვეობით) და პართიასთან მოსალოდნელი ომ-ს გამო, XV ლეგიონი გადმოიყვანა მცირე აზიაში, კერძოდ, პროვინცია კაპადოკიაში. სალევგიონო ბანაკი მოეწყო სატალაში, მცირე სომხეთის ყოფილ დედაქალაქში, სადაც ამ ლეგიონის ბაზამ ახ. წ. V საუკუნემდე იარსება (44). მისი ცალკეული ვექსილაციები იდგა პროვინციის უმნიშვნელოვანეს სტრატეგიულ პუნქტში, მათ შორის ტრაპეზუნტში (45).

ბიჰენთაში აღმოჩენილი ლეგიონის დამლიანი კრამიტების ფრაგმენტები გვიჩვენებს (46), რომ იმპერატორების კომოდუსის (180—192 წწ.) ან სეპტიმიუს სევერუსის (193—211 წწ.) დროისათვის, ან უფრო ადრე, II საუკუნის შუა წლებში, პიტიუნტში ჩაყენებულია რომაული მუდმივი გარნიზონი, რომელიც უშუალოდ ჩანს დაკავშირებული ტრაპეზუნტთან. ანალოგიური ვითარებაა დასავლეთ საქართველოს ზღვისპირეთის სხვა პუნქტებში (47). ბიჰენთან აღმოჩენილი, ტრაპეზუნტში II—III საუკუნეებში მოჭრილი სპილენძის საქალაქო მონეტებიც, უპირველეს ყოვლისა, ამ ორ სტრატეგიულ პუნქტს შორის არსებული პირდაპირი სამხედრო და მერე სავაჭრო-ეკონომიკური კავშირის მაჩვენებელია. ეს მონეტები არ ჩანს არც პიტიუნტისა და არც სებასტოპოლისის შემოგარენში. აფხაზეთის შიდა რაიონებში მას გასული არ ჰქონია.

XV ლეგიონი, როგორც ეს წერილობითი წყაროებითაც ცნობილია (Tacit. Hist. III, 23) აღჭურვილი ყოფილა დიდი კალიბრის, მძიმე ქვისსატყორცი მანქანებით. ბიჰენთაში დიდი რაოდენობით გვხვდება საშუალო სიდიდის საშურდულე ქვები და, რაც მთავარია, როგორც ეს უკვე აღნიშნული გვექონდა, აღმოჩენილია ბალისტის პერიტრეტის ტიპის მასიური, ბრინჯაოგან ჩამოსხმული ღერძის ნაწილი (ტაბ. XIV, 1). ის გამოიყენებოდა ე. წ. ტერსონულ ქვისსატყორცებში ხარის, ცხენის დაგრეხილი კისრის ძარღვების ბაგერების დასაჭიმად (48). მსგავსი დეტალები ცნობილია დუნაისპირა რომაული ციხესიმაგრეებიდან, ჩრდილო მესოპოტამიის ქალაქ პიტრადან (49) და სხვ.

ამგვარად, ჩვენი აღმოჩენითაც დასტურდება არიანეს ის ცნობა, რომლის თანახმადაც აღმოსავლეთ შავიზღვისპირეთის ციხესიმაგრეების გარნიზონებს ქვასატყორცი და ისარსატყორცი, კატაპულტები, ბალისტები და ონაგრები ჰქონიათ. ნიშანდობლივია ისიც, რომ III—IV საუკუნეებში რთული საერთაშორისო ვითარების გამო რომაული სამხედრო-საინჟინრო აზრი მიმართული ჩანს თავდაცვითი ნაგებობების ბრძოლისუნარიანობის განმტკიცებისკენ.

შესაბამისად იზრდებოდა სატყორცი მექანიზმების, არტილერიის წინაჰრის როლი და მნიშვნელობა. ეს გარემოება კარგად ჩანს პიტიუნტის კანაბეს დამცველ მრავალწახანაგა, სპეციალურად სატყორცი მექანიზმებისათვის გათვალისწინებულ მე-3, 18 და პირველი კოშკის მაგალითიდან (სურ. 4). მე-5 და მე-6 მარაოსებური კოშკები, რომლის პირდაპირ ანალოგიებს კაპიდავასა და დინოგეტის ციხესიმაგრეებში ვხედავთ (50), ასევე ამ მიზნებს ემსახურებოდა.

II—III საუკუნეების პიტიუნტის კასტელუმის გეგმა ჭერჯერობით არ არის გამოვლენილი, მაგრამ როგორც ეს აღნიშნული გვექონდა, გვიანდელი

ციხესიმაგრის ზომები ძირითად მონასწავებში უნდა ემთხვეოდეს მას. დასავლეთი კარიბჭიდან 60 მეტრის დაშორებით, კასტელუმის ცენტრში, რომელიც დაათიან და სამოციან წლებში გაითხარა რომაულ სამხედრო ბანაკთან დაკავშირებული II საუკუნის დასასრულისა და III—IV სს. რამდენიმე ნაგებობა (51), რომელთა შორის გამოირჩევა მეთაურის რეზიდენცია — პრეტორიუმი და აქ დაბანაკებული შენაერთის, სამხედრო ადმინისტრაციისთვის განკუთვნილი შენობები — პრინციპია (ტაბ. VI). ამ მხრივ პიტიუნტის კანაბე ლეგიონის ბანაკის დაგეგმარებას იმეორებს, მაგრამ მისი მასშტაბები შედარებით მცირეა. მიუხედავად ამისა, არქეოლოგიური გათხრებით გამოვლენილია შთაბეჭდავი, მონუმენტური, „დიდი“, „გრანდიოზული“ შენობების ნაშთები; ლათინური ლაპიდალური წარწერების ფრაგმენტები. ყველაფერი ეს მიგვანიშნებს აქ დაბანაკებული ჯარის, კოჰორტის სტრატეგიულ მნიშვნელობაზე, მისი მეთაურის, პრეტორის მაღალ მდგომარეობაზე. პრეტორია აგებულია ბანაკის მთავარი 80 მ-ის სიგრძისა და 5,5 მეტრის სიგანის მოკირწყლული ქუჩის, ე. წ. „ვია პრეტორიის“ ბოლოში, ფასადით კასტელუმის აღმოსავლეთი კარიბჭისაკენ, რომელსაც ტიპურ ბანაკებში „Porta praetoria“-ს უწოდებდნენ (52).

შეუწებლობის ხასიათი გვიჩვენებს, რომ რომაელები ხანგრძლივი დროით ფიქრობდნენ პიტიუნტში დარჩენას. პრეტორია, „ლეგატის სასახლე“ (ტაბ. VI,9) მეტად მკვიდრადაა ნაგები, კონგლომერატის ბლოკებით, კვადრებით კირსნარის უხვი ფენით. ამ ქვითიკირის შენობის კედლების სისქე შთაბეჭდავია—0,90 მეტრი! მთელი ამ კომპლექსის საერთო ფართობი 1000 კვ. მეტრს აღწევს. დასავლეთ ნაწილში, რომელიც ყრუ კედლის მხარით მიქცეულია „დეკუმანის კარიბჭისაკენ“, ვხედავთ სამ იზოლირებულ სათავსს: პირველის ფართობი ორმოცი კვ. მ-ია, მეორე ცენტრალურის ოც კვ. მ. არ აღმატება, ხოლო მესამე ოცდათვრამეტ მეტრს აღწევს. ანალოგიებიდან გამომდინარე (53) უნდა ვევარაუდოთ, რომ პრეტორიის ამ ყველაზე ძნელად მისადგომ ოთახშია კერძოდ, ცენტრალურ სათავსოში (ლათ. Sacellum) ინახებოდა იმპერატორის ბიუსტი, ეექსილაციის დროშები და შტანდარტები; გვერდით კი (aerarium) შენაერთის სალარო და შტაბის კანცელარის საიდუმლო საცავი უნდა ყოფილიყო. ამ ოთახებში შესვლა შეიძლებოდა მხოლოდ დიდი (27 მ×8 მ) დარბაზიდან, რომელსაც სადღესასწაულო მიღებების და ელჩებთან შეხვედრის ფუნქცია შეიძლება ჰქონოდა. მისი საერთო ფართობი თითქმის 213 კვ. მეტრს აღწევდა.

ამ დიდი დარბაზიდან პრეტორიის ეზოში მოხვედრა შეიძლებოდა 1,85 მ სიგანის კარით. ეზოს აღმოსავლეთ ნაწილში განლაგებულია ისეთივე დაგეგმარების ოთახები, როგორც ეს დასავლეთ სექტორში აღწვერეთ (54). აქ სათავსების იატაკი კერამიკული ფილებით არის დაფარული, ცენტრალურ ნაწილში განლაგებულია 8 კვ. მეტრის ოთახი. რომლის დანიშნულება ექვს არ უნდა იწვევდეს, რადგან მისი სამხრეთ-დასავლეთი კუთხიდან იწყება პრაქტიკულად კასტელუმის საკანალიზაციო კოლექტორი (აქ გამტარი ნაწილის სიგანე 0,5 სმ-ია), რომელიც საინჟინრო თვალსაზრისით სრულყოფილი ნაგებობაა, ჰერს 70 სმ კედლებით, კერამიკული ფილებით მოგებული ფსკერით და ბრტყელი ლოდების გადახურვით (ტაბ. XXI).

პრეტორიის ეზოში, რომელსაც ხშირად საკრალური დანიშნულება უკუიხდა, განლაგებულია საცხოვრებელი ოთახები, საშარეულო, საკუქნაო და სხვ. აღმოსავლეთიდან პრეტორიას ეკერის 3,7 მ×27,25 მ, ე. ი. ასი კვად-

რატული მეტრის მისაღები, რომლის ფასადი კოლონადით უნდა ყოფილიყო შემკული. აქედანაა ცენტრალურ ქუჩაზე გასასვლელი. კასტელუმის ცენტრში განლაგებული პრეტორია თავადაც იმგვარადაა დაგეგმილი, რომ საქირიების შემთხვევაში შეიძლებოდა მისი ცოტადელად გადაქცევა (55). პრეტორიის გვერდით, ცენტრალური ქუჩის ჩრდილო და სამხრეთ გაყოლებაზე მდებარეობდა პრინციპიის კომპლექსში შემავალი ორი ერთნაირი დაგეგმარების, ერთმანეთის პირიპირ მდგარი შენობა (ტაბ. VI, ნაკვეთები XVI და XVII).

პირველი (ე. წ. ნაკვეთი XVI) წარმოადგენს. სამი მხრიდან ბურჯებით გამაგრებულ, მონუმენტურ, გეგმაში ოთხკუთხა, 0,90 მ სისქის კედლებიან დარბაზს, რომლის ფართობი 240 კვ მ-ია. იატაკი ჰიდრაულიკური კირხსნართაა წოლესილი. ცენტრში ერთმანეთისაგან 5 მ-ის დაშორებით პილონებია აღმართული, რომლებსაც ეპირათ კრამიტისადაა გადახურვის კონსტრუქციები. ქუჩის მხრიდან მას 20 მ X 3 მ ზომის მინაშენი აქვს, რომლის იატაკი შემდგომში, ალბათ, III ს. შუა წლების კატასტროფის შემდეგ, მოზაიკით დაუფარავთ, რომელიც არ გამოირჩევა დიდი მხატვრული და ტექნიკური ღირსებით. გადარჩენილია თევზის, დელფინისა და ფანტასტიკური არსების ტრიტონის გამოსახულებათა (56) ფრაგმენტი; ტრიტონი, ჰაბუკისტანიანი და თევზისკუდიანი ზღვის ღვთაება, ნიჟარის ბუკში უბერავს. რომაული მითოლოგიის თანახმად, ნიჟარაში ჩაბერვისას წარმოშობილი ხმების მეშვეობით მას ძალუძდა ზღვის სტიქიის აბოზოქრება ან დამშვიდება. პიტონტის დამცველთა ყოველდღიური ცხოვრებაც ზღვასთან მჭიდრო კავშირში უნდა წარმოედგინოთ და ამ სტიქიის თავყვანისცემის ამსახველი სიუჟეტის გაჩენა დიდი საზოგადოებრივი დანიშნულების ნაგებობის შესასვლელში სავსებით გასაგები ხდება.

პრეტორია და აღწერილი კომპლექსი დაკავშირებულია გალერეისა და სხვა ტიპის ნაგებობებით, რომელთა დანიშნულების გარკვევა ყოველთვის არ ხერხდება. მთავარი გზის სამხრეთ მონაკვეთზე, მოზაიკიანი იატაკიანი მინაშენიდან 5,5 მეტრის სამხრეთით, გამოვლენილია ამავე ტიპის მონუმენტური ნაგებობები (იხ. ნაკვეთი XIII). როგორც არქეოლოგები აღნიშნავენ, საერთო გეგმა, ფართობი, მინაშენები, ცენტრალური სათავსის ორი პილონი, ერთ ხაზზე განლაგებული შესასვლელებით, სამი მხრიდან კონტრაფორსებიანი კედლები, იატაკი ერთნაირია და საერთო გეგმითაა აშენებული (57). შემდეგ კი, III ს. შუა წლების კატასტროფის შედეგად პრინციპიის სამხრეთ კომპლექსი რამდენიმე სათავსად, ოთახად გადაუტეხრავთ. ამ „ერთ-ერთი ყველაზე უფრო გრანდიოზულთაგანი“ ნაგებობის შიდა ფართობი 240 კვ. მ (12 X 20). აქ გათხრებისას აღმოჩნდა 0,85 მ დიამეტრის მქონე ჰა, რომელიც გაუქმდა შენობის დანგრევის შედეგად IV ს. ბოლოს. ამ ცენტრალური ნაგებობის ჩრდილო-დასავლეთ კედლების წინაც დადგენილია მოზაიკური იატაკის არსებობის ფაქტი. გადარჩენილია კერამიკული ნატეხებისა და თეთრი კირქვის კენჭებისგან გაკეთებული საბრძოლო სპილოს გამოსახულება და ლომის ნაწილი. ამგვარად, პრინციპიის ცენტრალური ნაგებობების ერთმანეთის პირდაპირ განლაგებულ გალერეის მსგავსი მინაშენებიც შემკულია მოზაიკური იატაკით, რაც ამ მონუმენტური საზოგადოებრივი დანიშნულების ნაგებობების გამორჩეული ხასიათის მაჩვენებელია. რომაულ ციხესიმაგრეებში მსგავსი მონუმენტური ნაგებობები ცნობილია, მაგრამ, როგორც ეს აღნიშნულია გ. ვებსტერის სპეციალურ გამოკვლევაში, „ჭერჭერობით ვერავენ შეძლო დამაკმაყოფილებლად აეხსნა, თუ რა იყო ამ უზარმაზარ ნაგებობათა ნამდვილი დანიშნულება“ (58).

ვარაუდობენ, სადაც ჯვარედინი ფორმის ჰოლებია, აქ სასამართლოები, ტრიბუნალი, რეკრუტების ფიცის მისაღები ადგილი ან ბაზილიკა — ტაძარი, შენაერთის შტაბის სამუშაო ოთახები, ოფიცერთა საკრებულო, ე. წ. „სკოლებია“ (schola). ფორტებში ცალკე შენობები ჰქონდა დათმობილი საპყრობილეს (carcer) თავისივე ვიწრო საკნებით, იარაღის საწყობებს (Arsenale) და სხვადასხვა სახელოსნოს.

როგორც ეს აღნიშნულია პიტიუნტის გათხრის ანგარიშებში, XIII ნაკვეთში გამოვლენილი ნაგებობა მართლაც ყველაზე უფრო გრანდიოზულია, რაც კიდევ ერთხელ ცხადყოფს აქ დისლოცირებული ჯარის ნაწილების ვექსილაციების სტრატეგიულ მნიშვნელობას. მისი მოზაიკური იატაკის სიუქეტიც — „საბრძოლო სპილოს“, მხეცის — ლომის გამოსახულება ლეგიონერების ფათერაკიან ცხოვრებას უფრო შეიძლება დაუვკავშიროთ, ვიდრე სამოქალაქო მოსახლეობას. ამგვარად, პიტიუნტის პრინციპიის მასშტაბებიდან გამომდინარე, არ შეიძლება ის უბრალო სვეექსილაციო ფორტად მივიჩნიოთ. ამ საზოგადოებრივი დანიშნულების მოზაიკიან ნაგებობას ჩრდილოეთიდან ეკვრის საბჭურნავი სათავსების მთელი წყება; ერთ-ერთ მათგანში აღმოჩენილია ქვევრები. ამ მარანში, უნდა ვევარაუდოთ, ინახებოდა ღვინის გარკვეული მარაგი. ღვინო შედიოდა ლეგიონერთა კვების რაციონში და, გარდა ამისა, იხმარებოდა საკულტო რიტუალებშიც. პრინციპიის ამ მონუმენტურ შენობას დასავლეთიდან უელის გასწვრივი გზა, რომლის გაყოლებაზე, საწინააღმდეგო მხარეს, მდებარეობდა III—IV საუკუნეებში არაერთხელ გადაკეთებული ნაგებობების კომპლექსი (ტაბ. VI, ნაკვ. XVII), რომელიც ლაზარეთს უნდა წარმოადგენდეს. ხისი პირველი სათავსი 7,5 მ×12,5 მ ორადაა გატიხრული. იატაკი ჰიდრაულიკური ხსნარითაა მოლესილი; ასევე შელესილი ჩანს ნაგებობის კედლებიც. მირველი სათავსის ზომებია 4 მ×7,5 მ. არ არის გამორიცხული, რომ აქ იყო მოზაიკური იატაკი. დაფიქსირდა კანალიზაციისა და მიწისქვეშა გათბობის არსებობის ფაქტი. მეორე სათავსის შიდა ფართობი 4 მ×4,5 მ. მესამე სათავსი 5,5 მ×12 მ ზომისაა. გათხრების პროცესში გამოიკვეთა სამხრეთი მხრის შესასვლელი, ზღურბლის სამი ქვა. ამ სათავსების უშუალო გაგრძელებას წარმოადგენს „აბაზანანი“ სათავსები, რომლებსაც ასევე მოზაიკური იატაკი, კანალიზაცია და მიწისქვეშა გათბობის სისტემები ჰქონია. აბაზანა ინდივიდუალური დანიშნულებისაა 2,80 მ×1,20, სიღრმე 50 სმ არ აღემატებოდა. შელესილია ჰიდრაულიკური ხსნარით. სამხრეთ კედელში ნახვრეტია, სადინარი წყლის დასაცლელი. მეორე აბაზანა მისგან გამოყოფილია 0,34 მ სისქის ტიხა, რის კედლით. მისი ზომებია 1,3 მ×1,2 მ. შემდეგ მოდის გეგმაში ნახევარწრიული სათავსი, ასევე ჰიდრაულიკური ხსნარით გალესილი იატაკით. მას ჩრდილოეთიდან და სამხრეთიდან საკანალიზაციო არხები ჩამოუდის. ისინიც ცენტრალურ ქუჩაზე გამავალ ძირითად კოლექტორს უერთდებოდნენ. თავის დროზე გამოხრელები აქ „აბანოს კომპლექსის“ არ ებობას ვარაუდობდნენ. ეს ორი აბაზანა, როგორც ჩანს, ლაზარეთის კომპლექსში შედიოდა და დაჭრილ თუ ავადმყოფ ლეგიონერებს ემსახურებოდა. კარგადაა ცნობილი, თუ რა დიდ ყურადღებას უთმობდნენ რომაელები სამხედრო ბანაკებში, ფორტებში, კასტელუმებში ლაზარეთის ორგანიზაციის საქმეს. ამ მიზნით აგებდნენ გეგმაში ოთხკუთხა დიდ შენობებს, რომლებიც ზომებით პრინციპიას არ ჩამოუვარდებოდა, ლაზარეთი (Valetudinarium) იგ ბოდა როგორც სალეგიონო, ასევე ერთ და ორკოპორტიან ციხესიმაგრეებში. ღია ეზოში გამოდიოდა გალერეე-

ბი, ხოლო მათ გარშემო შემოუყვებოდა იოლირებული პალატების. ბლოკების სისტემა. პალატების ზომა 4 მX5 მ-ზეა და განაგარიშებულია 5 საწოლზე. მათ ჰქონდათ სააბაზანო ოთახებიც, მიწისქვეშა გათბობა, საკანალიზაციო და წვიმის წყლის საწრეტი არხები, საპირფარეშოები და სხვ. ცალკე სათავსები იყო გამოყოფილი ადმინისტრაციისათვის, ავადმყოფთა მისაღები სააზარეულო, საკუქნაო სურსათის მარაგისათვის. იქნებ ამაზე მეტყველებდეს XVIIII ნაკვეთში, III ს. ნახანძრალ ფენაში დაფიქსირებული მარცვლეულის, კერძოდ, ბრინჯისა და ხორბლის ნაშთები. მარცვლეული მოუთავსებიათ სინოპურ ამფორებში. ცხადია, აქ სანოვაგის საწყობთან გვაქვს საქმე. აქვე აღმოჩნდა ოციოდე მონეტა, ხუთი ვერცხლისა და დანარჩენი სპილენძისა. ჩანს, ამ დროს, მიმოქცევაში ერთდროულად ტრიალებდა ადრიანეს (117—138 წწ.) ვერცხლის ფულეები (იმპერატორის პროფილისა და ჰერაკლეს კეერთხის ან ყვავილის გამოსახულებით), ფილიპეს (244—249 წწ.) ვერცხლის ფული და ტრაპეზუნტის სპილენძის საქალაქო მონეტები.

სხვა არქეოლოგიური მასალა წარმოდგენილია სანათურ-პრაქებით, სუფრისა და სამზარეულო კერამიკის ფრაგმენტებით, რკინის სამეურნეო იარაღებით, ხელეჩოთი და მაკრატლით. ერთ-ერთ მარცვლეულიან ამფორაში ნაპოვნია ზქროს ხუთი სამაჯური, ვერცხლის გემიანი ბეჭედი და ელექტრონის საყურე, რომელიც ბორანების თავდასხმის დროსაა დამალული (59) და III საუკუნის შუა წლებით თარიღდება. რომაულ ციხესიმაგრეებში ასევე განსაკუთრებული ყურადღება ეთმობოდა ლეგიონერთა პირადი ჰაგიენის მკაცრად დაცვას. სისუფთავე ცხოვრების ნორმა იყო, რისთვისაც, ცხადია, ცხელი და ცივი წყლის გარკვეული მარაგია საჭირო. ამ მიზნით იგებოდა აბანოები (თერმები) ჯარისკაცებისათვის, ყაზარმების სიახლოვეს, ხოლო ოფიცრებისათვის, ჩვეულებრივ, ციხის ციტადელის კედლის გარეთ, რომელიც აბანოს მთავარი პრინციპი იყო არა შხაპის მიღება ან აბაზანაში ყოფნა (60), არამედ ოფლის დენა; ამიტომ რომაული ბანაობის წესი მოითხოვდა ცვალებადი ტემპერატურისა და ტენიანობის ოთახთა მთელ რიგს, მხოლოდ ამ პროცედურის გავლის შემდეგ უშვებდნენ ცხელი ან ცივი წყლის ნაკადს, ბოლოს კეთდებოდა მასაჟი, სხეულის ზეთით დახეღვა. აბანო ჯარისკაცთა დასვენების ადგილს, თავისებურ კლებსაც წარმოადგენდა, სადაც ხშირად ახარტული თამაშებიც იმართებოდა. პიტეუნტის შიდა ციხეში (ე. წ. XIX ნაკვეთი) გათხრილია ასევე III—IV სს. დათარიღებულ ნაგებობათა ნაწილი, ე. წ. ჰიპოკაუსტი, 18 მX5 მ ზომისა. იატაკი ჰიდრავლიკური, მოვარდისფრო ხსნარითაა მოკირწყლული, რომელზედაც დადგმულია მრგვალი და ბრტყელი აგურებით ამოყვანილი, ერთმანეთისაგან 40 სმ დაშორებული სვეტები, კალორიფერები. ჰიპოკაუსტის აღმოსავლეთ ნაწილში დაფიქსირდა საცეცხლური, რომლის თავზეც აბანოს ცხელი განყოფილება, ე. წ. caldarium-ია სავარაუდო. გაითხარა აბანოს ცივი (Frigidarium-ი) და თბილი (Tepidarium) განყოფილებები. ჩრდილოეთი მხრიდან მოწყობილია აბანოს გასახდელი (Apoditerium-ი). აბანოს კომპლექსის ნაგებობების იატაკი თავის დროზე მოზაიკით ყოფილა შემკული. აბანოს კომპლექსში შედის დასავლეთი მხრიდან მიდგმული „აბსიდიანი“ ნაგებობა, რომლის ცენტრში 3,8მX1,55 მX0,35 მ აუზია მოწყობილი. მასთან, ისევე როგორც აბანოს სხვა განყოფილებებთან, დაკავშირებულია წყლის კერამიკული მილების, კანალიზაციებისა და გამდინარე წყლის კოლექტორების საქაოლ

რთული სისტემა, რომელიც სპეციალურ შესწავლას საჭიროებს. აბანოს კომპლექსის საერთო ფართობი საკმაოდ დიდია, რაც სრულად შეესაბამება გარნიზონის მასშტაბებსა და (400—500 ჯარისკაცი+დამხმარე ნაწილები) რომაული ჯარისათვის დაწესებულ ნორმებს. ვიტრუვიუსის თანახმად, „აბანოს მოცულობას ადამიანთა რიცხვი განსაზღვრავდა“ (Vit. V, 10,4).

ჩვენ, როგორც ეს დადასტურებულია მთელ რიგ რომაულ ციხესიმაგრეებში, პიტიუხტშიც ციტადელის გარე კედელზე III ს-ში აღმოსავლეთი მხრიდან მოუშენებიათ 26,5×10 მ ზომის, ოფიცრებისთვის განკუთვნილი, ერთსართულიანი კრამიტით გადახურული აბანო (X XIV, 2). მას რომაული საწყაროსთვის ტრადიციული, ანფილადური დაეგემალება და ოთხი განყოფილება ჰქონდა (61). მათი საერთო სასარგებლო ფართი, ჰიპოკაუსტების, საცეცხლურთა გამოკლებით, 197 კვ. მ აღწევს და, როგორც ჩანს, კასტელუმის აბანოთაგან განსხვავებით, ერთდროულად შედარებით მცირე რაოდენობას უნდა მომსახურებოდა. აბანოს ყველაზე დიდი მონაკვეთი გასახდელზე, „აპოდიტერიუმზე“ ჰქონდა. მისი ფართობი 13,3×9,5 მ, ანუ 123,5 კვადრატული მეტრია. რომაული აბანოსათვის ასეთი დისპროპორცია ბუნებრივია, რადგან მობანავენი გასახდელი დარბაზიდან ნაწილდებოდნენ განყოფილებებში და გარკვეულ დროსაც აქვე ატარებდნენ. აპოდიტერიუმს ჰქონდა ტანსაცმლის ჩამოსაყალიბო წყობილობები, აქვე ტრიალებდნენ მსახურები. კირხსნარის იატაკი მოპირკეთებულია წითლად გამომწვარი ოთხკუთხა 30 სმ×28 სმ×3 სმ ზომის კერამიკული ფილებით. ოთახის ცენტრში 40 სმ სიმაღლეზე შემორჩენილია 1,5 მ×0,95 მ ზომის ბრტყელი აგურით ნაგები, კირხსნარზე, კვარცხლბეკისმაგვარი კონსტრუქცია, რომელიც აგურისავე თაღის ცენტრალური სვეტის ძირადაა მიჩნეული. აპოდიტერიუმიდან 1 მ-ის სიგანის კარით შედიოდნენ ფრიგიდარიუმში. აბანოს ცივ, 21 კვ-მეტრიან, განყოფილებაში, რომელშიც ერთდროულად მაქსიმუმ ათ კაცს თუ შეეძლო ყოფნა. იატაკი აქაც თიხის ფილებითაა დაფარული. დასავლეთი და აღმოსავლეთი მხრიდან იატაკის დონიდან 25 სმ. დაბლა მოწყობილია ნახევარწრიული ნიშები, ე. წ. ექსედრები — 1,4 მ დიამეტრის მქონე ნახევარწრიული აუზები, ასევე თიხის ფილებით მოპირკეთებული (ვიტრუვიუსის მიხედვით ამ აუზებს თავზე უნდა ყოფილიყო სასინათლო სარკმლები). კედელში იატაკის დონეზე წყლის სადენი 6 სმ დიამეტრის მქონე კერამიკული მილია დატანებული. ცივ განყოფილებაში წყლის რეზერვუარად გამოყენებული ჩანს 1 მ დიამეტრის მქონე, კირხსნარით შეღესილი თიხის მოზრდილი ჭურჭელი. ცივი განყოფილება, 0,8 მ-ის სიგანის კარით, 37,5 მ ფართობის მქონე ტეპიდარიუმს, თბილ აბანოს უკავშირდება, რომელსაც იატაკქვეშა გათბობის თავისი ავტონომიური სისტემა ჰქონდა; ჰიპოკაუსტიდან, იატაკქვეშა ლუმენის საცეცხლურის ჭერიდან ცხელი ჰაერის ქველი სპეციალურად დატოვებული არხებით ამოდიოდა და ათბობდა სათავსს. თბილ აბანოს, როგორც წესი, არ ჰქონდა არც აბაზანები და არც წყლის სხვარე ელემენტები. აქ ხდებოდა მომხადება ცხელი განყოფილებისთვის, რათა გადასვლა ერთი სიბლრი რეჟიმიდან მეორეში მკვეთრი არ ყოფილიყო. თბილი აბანოდან შესასვლელია კალდარიუმში, სადაც ხდებოდა ოფლის ინტენსიური გამოყოფა და ორგანიზმის გახურება. მის სამხრეთ-დასავლეთ კუთხეშიც ექსედრია, 1,6 მ დიამეტრის მქონე ნახევარწრიული აბაზანა, წყლის სადინარ კოლექტორისკენ დაქანებული თიხის მილით. ასეთივე მილი დადასტურებულია აღმოსავლეთ კედელში. მათი მეშვეობით, ორსვე მხრიდან, ხდებოდა

უსუფთაო, ნახმარი წყლის გამოყვანა კალდარიუმთან. სადაც სრულდებოდა გახმანვის პროცესი. არქეოლოგებმა დაადგინეს საკანალიზაციო მილების მიმართულება. ის კრწელდება ცხელი ზანყოფილების აღმოსავლეთით, უხვევს სამხრეთისაკენ და უერთდება აბანოდან გამომდინარე მთავარ მაგისტრალს, და თავის მხრივ, უკავშირდება კასტელუმის მთავარ, ძირითად კოლექტორს. სამ-წუნაროდ, აბანო იმდენად განადგურდა (IV ს. ბოლო მეოთხედში), რომ არ ზერხდება მისი ცხელი და ცივი წყლით მომარაგების სისტემის დადგენა. პიტუნტის აბანოებიც წყლის დიდ მარაგს მოითხოვდა და საჭირო იყო რეზერვუარების არსებობა (იხ. Vitr, V, X).

ადრიაწეს ეპოქაში აბანოები მუშაობას იწყებდა შუადღისას და საღამოს 9 საათისთვის იკეტებოდა. ცნობილია, რომ რომაულ სამყაროში, ძირითადად, აბანოებში იყენებდნენ წყლის თავისუფალ დინებას და არ იცნობდნენ ონკახების სისტემას (62). თავად აბანოებში კი წყალი რეზერვუარებში იყრიდა ხავს და შერე ნაწილდებოდა გეგების მეშვეობით მობანავთა შორის.

ჩვენ მიერ აღწერილი აბანო არ გამოირჩევა ჩვეულებრივი რიგითი საგარბიზონო, ტიპური, რომაული თერმებისაგან (63). როგორც აღვნიშნეთ. მისი საერთო მოცულობა (64) არ იყო დიდი. ის ოფიცებისთვის უნდა ყოფილიყო გამიზნული.

აბანოს ჩრდილო-დასავლეთიდან ეკვრის კასტელუმში შესასვლელი 2,8 მ-ის სიგანის კარიბჭე — „პორტა პრეტორია“, რომელსაც ორი პატარა ნახევარწრიული ფასადის მქონე კოშკი იცავდა. თავისი გეგმარებით ისინი იმეორებენ II საუკუნის დასასრულის რომის ერთ-ერთი, ე. წ. ავრელიანეს კარიბჭის ფორმას (65). ამ კოშკებს შორის გადის კოლექტორის ტრასა, რომლებსაც უერთდება აბანოსგან გამოსული კერამიკული მილებისაგან და ამფორებისაგან შედგენილი კანალიზაცია (ტაბ. XXVI, 1). აღნიშნულ კარიბჭის კოშკებში აღმოჩნდა იუსტინე I და კონსტანტინე II მონეტები, რომლებიც ადასტურებენ, რომ ისინი თავის ფუნქციას ასრულებდნენ IV ს. სამოცდაათიან წლებამდე, ე. ი. პუნების შემოსევამდე. აღწერილ კარიბჭესთან, კასტელის მთავარი ქუჩის — „ვია პრეტორიის“ ჩრდილოეთ ნაპირას გაითხარა გეგმაში ოთხკუთხა შენობა (ტაბ. VI), რომელშიც ყარაულში განწყობილი ლეგიონერების სამორიგეო უნდა ყოფილიყო. თავდაპირველად სამორიგეოს ჰქონია მიწისქვეშა გათბობა, მაგრამ III საუკუნის შუა წლების კატასტროფის შემდეგ ის გაუუქმებიათ. მის საპირისპირო მხარეს, XVIII ნაკვეთის ჩრდილო-აღმოსავლეთ ნაწილში, დაფიქსირდა მინის ჭურჭლის მრავალრიცხოვანი ფრაგმენტი, მათ შორის ისეთებიც, რომლებიც საწარმოო წუნს შეიძლება დაუკავშირდეს, ისევე როგორც დიდი ტემპერატურის მოქმედების გამო გამლვარი მინის მასის ნაწილები. გამთხრელები აქ მინის სახელოსნოს არსებობას ვარაუდობენ, რაც სავსებით დასაშვებია. სხვადასხვა დანიშნულების სახელოსნოები, ე. წ. „ფაბრიკა“ (Fabricae), დამახასიათებელია რომაული სამხედრო ბანაკებისათვის. ციხესიმაგრის დიდი ნაწილი კი, ცენტრის განაპირას, პრინციპიის, ოფიცერთა საკრებულოებისა და აბანო-ლაზარეთების შემდეგ ლეგიონერთა ყაზარმებს ეკირათ. პიტუნტში მათი მხოლოდ ერთი ნაწილია გამოვლენილი.

ანალოგიებიდან გამომდინარე (66), ეს უნდა ყოფილიყო 80—100 კაცზე გაანგარიშებული, ბარაკის ტიპის, გრძელი, გეგმაში მართკუთხა ათგანყოფილებიანი ნაგებობები, რომლებიც, ჩვეულებრივ, წყვილ-წყვილად იდგნენ ერთმანეთის საპირისპიროდ,

რვა-ათკაცის ქვედანაყოფისათვის ზოგჯერ (აქედან 2 რეგულარულად სა-
 ყარაულო სამსახურს ეწეოდა) გამოყოფილია ორი ოთახი 3 მ×7 მ ×6 მ და
 3 მ×4მ ზომის აღკურვილობისა და სურსათის შესანახად. გარდა სადერეფ-
 ხო სისტემისა, ყაზარმებს ფასადის გაყოლებაზე კოლონადიანი ვერანდაც ახა-
 სიათებს, სადაც ეწყობოდა საკმლის ნარჩენებისა და ნაგვისათვის განკუთვნი-
 ლი, მიწაში ჩადგმული ხის ყუთები ან მოწნული კალათები, რომლებიც ჰერ-
 მეტულად იხურებოდა. ასეულისათვის, ჩვეულებრივ, მხოლოდ ათი ოთახი იყო
 გამოყოფილი. ყაზარმებში დამატებითი, მეთერთმეტე და მეთორმეტე ოთა-
 ხები ცენტურიონის უშტროსი ოფიცისათვის ან საერთო საუკუნაოებისთ-
 ვისაა ხოლმე გამოყოფილი (66). აქედან გამომდინარე, პიტუენტში ექვსამდე
 ყაზარმა მაინც უნდა ყოფილიყო, სულ ცოტა ერთი კოჰორტის. ექვსი ცენტუ-
 რიის დასაბინაებლად. შესაბამისად, რომაულ ციხესიმაგრეებში იქნებოდა
 სურსათ-სანოვაგის გარკვეული მარაგი, მოსალოდნელი გარემოცვის, ალყის
 გათვალისწინებით. შენდებოდა საგანგებო ბელღები, ფორმით ოთხკუთხა, ვიწ-
 რო და გრძელი, მიწის დონეს აცილებული ნაგებობები (67). ყოველ წელს,
 შოსავლის აღების შემდეგ, ძველი მარცვლეულის მარაგს განაახლებდნენ, ახა-
 ლი გამშრალი მარცვლეულის ხარჯზე. არის შემთხვევები, როდესაც ბელღები,
 სურსათის საწყობები პრინციპიას ეკვრის გარშემო, ყაზარმები კი განლაგე-
 ბულია სალეგიონო კასტელის სამხრეთ-დასავლეთ ბოლოში. ცალკეულ შემთ-
 ხვევებში ძნელია განასხვავო ერთმანეთისაგან ყაზარმების, არსენალისა და
 საწყობების შენობები (66). მართალია, პიტუენტის კასტელის გათხრები ჯერ
 არ დამთავრებულა, მთელი რიგი პრობლემები ჯერჯერობით გადაუჭრელი
 რჩება, მაგრამ ზოგიერთი ზოგადი დასკვნის გაკეთება მაინც შესაძლებლად
 მივიჩნევთ.

პიტუენტი II—IV საუკუნეებში წარმოადგენდა რომის იმპერიის, კერ-
 ძოდ, პროვინცია კაპადოკიის შემადგენლობაში მყოფ უკიდურეს სასაზღვრო
 ციხე-ქალაქს, რომელ მფლობელთა ავანპოსტს ჩრდილო-დასავლეთ კავ-
 კასიაში. პრეტორიის, პრინციპიისა და სხვა ნაგებობათა მასშტაბები გვაფიქ-
 რებინებს, რომ პიტუენტში უნდა ყოფილიყო თავმოყრილი აღმოსავლეთ შა-
 ვისღვისპირეთში განლაგებული ჯარისა და ფლოტის ნაწილებს. ვექსილა-
 ციების ბირთვი, შტაბითა და პრეტორის რეზიდენციით. პიტუენტის ციხესი-
 მაგრე საგრძობლად ქარბობდა ფასისსა და სებასტოპოლისის ანალოგიური და-
 ნიშნულების სამხედრო ბანაკებს.

პიტუენტი ხომ რომის იმპერიის შორეულ მისადგომზე განლაგებული ცი-
 ხესიმაგრე „ბარბაროსთა,“ განსაკუთრებით ჩრდილოშავიზღვისპირელი მომთა-
 ბარეების „სკვითების“ (გუთები, ბორანები, ალანები და სხვა სკვითურ-სარ-
 შატული ტომები, ჰუნები) დარტყმას პირველი ღებულობდა. VI ს. ბიზანტიე-
 ლი ისტორიკოსი იოანე ლიდეე გვამცნობს: კოლხებს, რომლებსაც „აგრეთ-
 ვე ლახები ეწოდებათ“ სკვითები აწუხებდნენ (IL, III, 56; IV, 146). წერი-
 ლობით წყაროებს ავსებს არქეოლოგიური მასალა. გათხრები ცხადყოფს —
 პიტუენტი ორჯერ, ახ. წ. III ს. შუა წლებში და IV ს. ბოლო მეოთხედში გამ-
 ხდარა მტრის მსხვერპლი. ზოსიმე აღნიშნავს, რომ ბორანები „პირველ ყოვ-
 ლისა, თავს დაესხნენ პიტუენტსო (Zos, 1,32), იმ მომენტისათვის პიტუენტის
 „მცველ ჯარს,“ ციხის გარნიზონს, ციხეს (*ἡρωική*) სათავეში აღარ ეღ-
 ვა მათი წინა შემოტევის ოსტატურად მომგერიებელი სუქციანიანუსი, რისთვის-
 საც იმპერატორმა ვალერიანემ 257 წლის გაზაფხულზე ის დააწინაურა, გადა-

იყვანა რა სამეფო კარზე „პრეტორიანელთა უფროსად“ (68), ანუ პრეტორ-პრეფექტად და იქ მან „მიჰყო ხელი ანტიოქიის საჭმევების მოგვარებას და მის დასახლებას“. ამით ისარგებლეს „ბორანებმა“ და იმავე წლის ზაფხულში აიღეს და გაანადგურეს პიტინტი, ხოლო შემდეგ ტრაპეზუნტიც (Zus. 1, 33, 2), რომელსაც ლეგიონი იცავდა! ეს ის დროა, როდესაც იმპერატორი ვალერიანი თავად იწყობდა მტრისგან ახლახან განთავისუფლებულ ანტიოქიაში და დიდ ყურადღებას უთმობს მის აღორძინებას; როგორც აღნიშნულია სპეციალურ ლიტერატურაში: „პიტინტის აღებამ დიდი როლი ითამაშა სამხედრო მოქმედებათა შემდგომ განვითარებაში. ბორანთა ხელში აღმოჩნდა კარგი საშუალებდო ბაზა, რომელსაც გააჩნდა არა მარტო მძლავრი სიმაგრე, არამედ შესანიშნავი ნავსადგურიც“ (69). აქ უნდა ჩაეგდოთ ხელში ბორანებს რომაული ფლოტის გარკვეული ნაწილი, რადგან ზოსიმეს თქმით, ამის შემდეგ მათ: „იშოვეს დიდი რაოდენობა ხომალდებისა და ცურვისთვის გამოიყენეს ტყვეები, რომლებმაც იცოდნენ ნიჩბების ხმარება“. აიღეს რა ტრაპეზუნტი „სკვითებმა“, მათ დიდი ნადავლიც ჩაიგდეს ხელში, რადგან ქალაქის კედლებისათვის გარეუბნის მოსახლეობასაც შეეფარებინა თავი. გამარჯვებულები, პოაოხრეს რა კაპადოკია, დაუბრკოლებრივ დაბრუნდნენ ჩრდილოზღვივსღვისპირეთში; სპარსეთთან ომით დაკავებულმა ვალერიანემ ვერ მოახერხა მათ წინააღმდეგ რაიმე ეფექტური ზომების გატარება. ასეთ ვითარებაში კიდევ უფრო უნდა გახრდილიყო ლახეთის, ეგრისის სამეფოს მნიშვნელობა რომის საგარეო პოლიტიკაში და მისი, როგორც საიმედო ზურგის განმტკიცებაზე (პიტინტთან მიმართებაშიც!), მათ განსაკუთრებით უნდა ეზრუნათ. პროკოპი კესარიელის არაერთხელ მოტანილი ინფორმაციის ფონზე საინტერესოდ გვეჩვენება VI საუკუნის გოთი ისტორიკოსის იორდანეს სიტყვებიც (70), რომლის მიხედვითაც თურმე ლაქი ერთგულად იცავდნენ კავკასიის გადასასვლელებს „რომის იმპერიის გულისთვის“ (Getica., 1, 51).

ტრაპეზუნტის დაცემის გამო კიდევ უფრო უნდა გაზრდილიყო პიტინტის სტრატეგიული მნიშვნელობა. არქეოლოგიური მონაცემების თანახმად, მისი აღდგენა 257 წლის კატასტროფის შემდეგ მალე მომხდარა. შესაძლოა უკვე იმპერატორ ავრელიანეს (274—278 წწ.) დროიდან ის უკვე ძველებურად ასრულებდა თავის ძნელ მოვალეობას — იცავდა საზღვაო კომუნიკაციებს შომთაბარებების მოსალოდნელი თარეშისაგან და განგაშის ცნობას აწვდიდა კაპადოკიის ხელისუფალთ, ზღვისპირა ციხესიმაგრეებს; ამ დროს რომ ტრაპეზუნტს მთლიანად დაუქარგავს თავისი ყოფილი სამხედრო-ეკონომიკური მნიშვნელობა, პიტინტში აღმოჩენილი III ს. მეორე ნახევრის ნუმისმატიკური მასალითაც კარგად დასტურდება. თუ აქ ნაპოვნი მესამე საუკუნის პირველი ნახევრის, 247 მონეტადან 191, ე. ი. 78% ტრაპეზუნტშია მოპოვილი, ამ საუკუნის მეორე ნახევარში მის ადგილს, თუ შეიძლება ასე ითქვას, უკვე რომის ხარაუსანის მიერ გამოშვებული ფული იკავებს! III ს. ბოლოსა და IV ს. პირველ ნახევარში კი უკვე ანტიოქია ხდება წამყვანი, რაც ვფიქრობთ, ცენტრალური ხელისუფლების ამ რეგიონით საგანგებო დაინტერესების მაჩვენებელია (ამ პოლიტიკურ-ეკონომიკური ცენტრებიდან არც ჯარის ნაწილების გადმოყვანაა გამოსარიცხი). III ს. მეორე ნახევრით, პიტინტში ასზე მეტი მონეტაა წარმოდგენილი. IV ს., ჰუნების თავდასხმამდე, პიტინტის აღმავლობის ხანაა. ამ ეპოქაზე მოდის 520 მონეტაზე მეტი, რომელთა ქრონოლოგიურ ჩარ-

ჩოგებს კონსტანტინე დიდის (306—337 წწ.) და კონსტანციუს II (337—361 წწ.), განსაკუთრებით ვალენტინიანეს (364—375 წწ.) საფასეები განსაზღვრავს (71). არქეოლოგიური მასალებიდან ირკვევა, რომ პიტიუნტმა კიდევ ერთი გამ-ნადგურებელი დარტყმა იწვნია IV საუკუნის სამოცდაათიანი წლებისათვის, რაც აისახა კიდევ ნაქალაქარის სტრატეგრაფიაში. ამ დროს, ჰუნების შემოსევის შედეგად, საბოლოოდ დაინგრა კასტელუმის ყველა ძირითადი ნაგებობანი, პრეტორია-პრინციპია, ლაზარეთ-აბანოები, საწყობები და სხვ. V—VI სს. კასტელუმის ეს ტერიტორია ძირითადად სამკურნეო დანიშნულება-სათვის გამოიყენებოდა.

ამიანე მარცელინისა (IV ს.) და იორდანეს ცნობებით, ჰუნებმა განადგურეს რა ალანთა ტომები, ჩრდილო-კავკასია — მეოტიდაში შემოაღწიეს დაასლოებით ახ. წ. 360—370 წწ. (71). 370 წლ-სათვის ვარაუდობენ ჰუნების მიერ ბოსფორის სამეფოს მოსპობას და მისი აზიური ნაწილის სატიკ ან-სრებას (72). მეოტიდა-კოლხეთის მაგისტრალზე მდებარეობდა და, როგორც აღენიშნეთ, რომის იმპერიის მცირეაზიული პროვინციების შორეულ მასაღვი-მებს იცავდა პიტიუნტიც, რომელმაც ტირიტაკის, გორგიპიის (თანამედროვე ახაპა) და თავად ბოსფორის დედაქალაქის პატრიკაპონის საშინელი ბეჯდრი გაიზიარა. რომაული გარნიზონი განადგურებულ იქნა (74).

ამის შემდეგ, როგორც ჩანს, კარგა ხნით, პიტიუნტმა დაკარგა თავისი სტრატეგიული და ეკონომიკური მნიშვნელობა, რაც განსაკუთრებით ნათლად აისახა ნუმიზმატიკურ მასალებში. აქ სულ რამდენიმე მონეტა აღმოჩენილი IV ს. ბოლოსი, ესაა ვალენტინიანე II (375—393 წწ.). V საუკუნის დამდეგის შემდგომი პერიოდი კი საერთოდ ერთადერთი, ფეოდოს II (402—450 წწ.) მონეტითაა წარმოდგენილი (36). ბიზანტიელთა გარნიზონი პიტიუნტში კვლავ იქნა ჩაყენებული VI საუკუნის დასაწყისში. ისევ მათ, გარნიზონის ჯარისკაცებს, უნდა დაეუკავშიროთ ბიკვინთის ნაქალაქარზე აღმოჩენილი ამ დროის 120-ზე მეტი მონეტა, რომელთა უმეტესობა კონსტანტინოპოლშია მოჭრილი! ახ. წ. 542 წ. სპარსეთ-ბიზანტიის ომის დროს პიტიუნტის ციხესიმაგრე მიტოვებულია და ამის გამო აქ კვლავ შეწყდა ბიზანტიური მონეტების ნაკადი, რადგან მონეტებს განსაკუთრებული მნიშვნელობა ენიჭება ბიკვინთის ნაქალაქარის ქრონოლოგიაში, ვფიქრობთ, საქირთა სპეციალურად განვიხილოთ ისინი.

შ ე ნ ი შ ვ ნ ე ბ ი

1. ც ი ნ ც ა ძ ე ე., ნაქალაქარი ზიკვინთა, კრ. ძეგლის შევობარი, თბ., 1971, № 26.

2. ა ფ ა ქ ი ძ ე ა., არქეოლოგიური გათხრები ბიკვინტაში, კრ. დიდი პიტიუნტი. 1, თბ., 1975, გვ. 82.

3. ა ფ ა ქ ი ძ ე ა., ფ ე თ უ რ ი ძ ე რ., რ ა მ ი შ ე ი ლ ი ნ., ლ ო რ თ ქ ი ფ ა ნ ი ძ ე ო თ., მ ი ქ ე ლ ა ძ ე თ., თ ო ლ ო რ დ ა ე ა ე., ბიკვინტის არქეოლოგიური ექსპედიცია 1961—1962 წწ., სამეცნიერო სესია მიძღვნილი 1962 წლის საველე არქეოლოგიური კვლევა-ძიე-

ბის შედეგებისადმი. მოხსენებათა ანოტაციები, თბ., 1969, გვ. 59.

4. ა ფ ა ქ ი ძ ე ა., ფ ე თ უ რ ი ძ ე რ. 1966 წელს ბიკვინტაში ჩატარებული არქეოლოგიური თხრის შედეგები, XVII სამეცნიერო სესია, მიძღვნილი 1966 წლის საველე არქეოლოგიური კვლევა-ძიების შედეგებისადმი, სოცლ ანგარიშები, თბ. 1967, გვ. 63.

4. ა ფ ა ქ ი ძ ე ა., არქეოლოგიური გათხრები ბიკვინტაში, გვ. 27; რ. ფ ე თ უ რ ი ძ ე, ბიკვინტის შიდაციხის ცენტრალური ნაწილის არქეოლოგიური გათხრების

შედეგები (1961—1967 წწ.), დიდი პიტი-
უნტი, 1, გვ. 131, 135.

5. ყ ა უ ხ ი შ ვ ი ლ ი ს., *Notitia dignitatum*, გეორგიკა, 1, თბ., 1961, გვ. 175—178. В. Леквишадзе, *Понтийский лимес*, с. 93. ს. ჯანშია თვლიდა, რომ II ს. რომის პოლიტიკური ზეგავლენა ეგრისზე საკმაოდ შესუსტდა და აქ არც რომაელთა გარნიზონები უნდა მდგარიყო. ყოველ შემთხვევაში V ს. მარტ. ჟანაშიას ს. საქართველო აღრეული ფეოდალიზაციის გზაზე, შრომები, 1, თბ., 1949, გვ. 254—259.

6. ლ ო მ ო უ რ ი ნ., *Notitia dignitatum*-ის ზოგიერთი ცნობის ვარკვევისათვის, თსუ შრომები, 162, თბ., 1976, გვ. 76; იგივე იხ. რუსულ ენაზე: Ломоурн Н., К выяснению некоторых сведений „Notitia Dignitatum“ и вопрос о так называемом Понтийском лимесе. Византийский вестник, 46, М., 1986, с. 59.—74. ინგოროყვა პ., გორგიშერხლე, თბ., 1954, გვ. 249—257.

გ. მელიქიშვილის აზრით, IV ს. მეორე ნახევრიდან, ვიდრე VI ს. ოციან წლებამდე, ლაზიკის მიწა-წყალზე რომაული გარნიზონები აღარ იდგა. Меликшишвили Г., К истории древней Грузии, Тб., 1959, с. 361—385; საქართველოს ისტორიის ნარკვევები, თბ., 1979, გვ. 165.

7. იქნებ ამ კონკრეტულ ისტორიულ ვითარებას ასახავს ზოსიმეს ის ცნობაც, სადაც საუბარია იმპერიის ოთხ საგამგებლო ოლქად დაყოფაზე. ბიზანტიის სამფლობელოების საზღვარი ალბათ ზოსიმეს დროისათვის, იმპერატორ ანასტის I ეპოქაში (491—518 წწ.) პიტიუნტამდე კი აღარ აღწევდა, არამედ „ფასისზე მდებარე სიმაგრეებამდე“ ვრცელდებოდა (იხ. გეორგიკა, 1, გვ. 269). თუ ფასისს ზოგადად განვიხილავთ, ამ სიმაგრეებში პიტიუნტიც უნდა ჩავთვალოთ, სადაც ბიზანტიელთა გარნიზონი იყო ჩაყენებული.

8. გეორგიკა, II, გვ. 198.

9. აფაქიძე ა., ფუთურიძე რ., რამიშვილი რ. და სხვ., ბიკინების არქეოლოგიური ექსპედიცია 1961—1962 წწ. გვ. 61.

10. ამირანაშვილი შ., ქართული ხელოვნების ისტორია. თბ., 1971, გვ. 122, 137.

11. ინაძე მ., ანტიკური ხანის კოლხეთის ქალაქები (დიოსკურია და სებასტოპოლისი)—ბიკინტა, მაცნე, 1963, № 4, გვ. 148.

12. Н. Ломоурн, დასახ. ნამ. რამი, გვ. 71.

13. გეორგიკა, II, გვ. 137.

14. Лордкипанидзе Г., Книгурадзе Н., Исследования Пинцундского городища, Археологические открытия 1983 года, М., 1985, с. 469, 470.

15. G. Lande r, *Roman Stone Fortifications (1—IV A. D.)*, London, 1984, p. 258, 259 E. W. Marsden, *Greek and Roman Artillery*, London, 1969 pp. 188—198. (ასევე ექვსწახანაგა პიტიუნტის გალავნის № I კოშკი, რომელიც, როგორც ჩანს, ქალაქში, კანაბეში ჩრდილო-დასავლეთ შემოსასვლელს იცავდა).

16. Цухишвили И., Взаимоотношения Восточноримской империи с Западной Грузией в IV—XII вв. (по нумизматическим данным), Автореферат диссертации на соискание Ученой степени кандидата исторических наук (на правах рукописи), Ереван, 1987, с. 7, 8.

17. აფაქიძე ა., ფუთურიძე რ., რამიშვილი რ., ლორთქიფანიძე ო., მიქელაძე თ., თოლოღაძე ვ., ბიკინტის არქეოლოგიური ექსპედიცია 1961—1962 წლებისა, გვ. 60; სპეციალურ ლიტერატურაში არის ცდა კასტელის წლიური მარაგის გაანგარიშებისა, იხ. G. Webster, *Roman Imperial Army*, London, 1985, p. 225, 226, დამხმარე მოკავშირე ფორტების წყვილად განლაგებული ბელღები (Horren) ძალზე ჰგავდა სალეგიონო ციხესიმაგრეების ბელღებს, ზომით კი ოდნავ განსხვავდებოდნენ (დაახლ. 27,4x9მ). ზოგიერთ ბელღის ტევადობა 270 კუბური მეტრია, მთელი წლის მარაგი კი 290 კუბურ მეტრს მოითხოვდა. გათხრილია 105 მ x 26 მ. ფართობის მქონე რომაული სამხედრო ბელღები. G. Webster, p. —168).

კასტელუმის ლაზარეთის და ანანოს კომპლექსის დანგრევის შემდეგ მოწყობილი კერამიკული ქვრა დათარიღდა ახ. წ. VI ს. დასაწყისით (იხ. ქელიძე ზ., ზოგიერთ არქეოლოგიური ობიექტის არქეოგრაფიკული მეთოდით დათარიღების ცდები, საველე არქეოლოგიური კვლევა-ძიება, 1973 წ., თბ., 1974, გვ. 86). დათარიღებისათვის აღებული კერამიკული ნიმუშები გამოკვლეულ იქნა ფრანგი მეც-

ნიერის ე. ტელეოს მიერ დამუშავებული „თანდათანობით ორმაგი გახურების მეთოდით“, რომლის შედეგად აღდგენილი დედამიწის მაგნიტური ველის დახრილობა შეესაბამება VI ს. სიტუაციას, დიდი პიტუენტი, 11, გვ. 348—367.

18. შ. ამირანაშვილი „ქართული ხელოვნების ისტორიაში“ (გვ. 138), აღნიშნავდა, რომ „ტაძარი მრავალჯერ ყოფილა დანგრეული და აღდგენილი საუკუნეების მანძილზე სხვადასხვა დროს“. ის აგრეთვე *Амиранашивили III., История грузинского искусства, М., 1963, стр. 98, 99.*

19. ლამბაშიძე ო., ბიკენტის VII თხრილში 1956—1957 წწ. ჩატარებული არქეოლოგიური სამუშაოების წინასწარი ანგარიში, მსკა, III, თბ., 1963, გვ. 94.

20. აფაქიძე ვ., კონსტანტინე აბაზგის შევიღული ბეჭედი, საქართველოს სსრ მეცნიერებათა აკადემიის მოამბე, ტ. XVI, № 5, 1955, გვ. 404.

21. Ростовцев А., Пшундская сосновая роща, Записки КОИРГО, кн. XXIX, вып. 4. Тифлис, 1916, с. 18.

22. Мешников В., Пешков Б., Берег Пшунды, М., 1980, стр. 9, 14, 54 сл. (ავტორები ინკოტის ტბას ზღვის ყურედ თვლიან).

23. აფაქიძე ა., „დიდი პიტუენტი“, არქეოლოგიური გათხრები ბიკენტაში, გვ. 60, 61.

24. აფაქიძე ა., დასახ. ნაშრომი, გვ. 57.

25. აფაქიძე ა., დასახ. ნაშრომი, გვ. 57, ტბ. 1, 1, 2.

26. აფაქიძე ა., დასახ. ნაშრომი, გვ. 59.

27. ხახუტაიშვილი დ., ბიკენტის ციხე-ქალაქის ჩრდილო-აღმოსავლეთი ნაწილის გათხრების შედეგები, 1952 წ. სამეცნიერო სესია მიძღვნილი საქართველოში ჩატარებული არქეოლოგიურ კვლევამბისადმი, თბ., 1963, გვ. 19.

28. აფაქიძე ა., დასახ. ნაშრომი, გვ. 57, 59.

29. Лордкипанидзе Г., Работа Пшундской экспедиции, Археологические открытия СССР 1976, год, М., 1977, стр. 462.

30. ლამბაშიძე ო., ბიკენტის ციხე-ქალაქის მეოთხე კოშკის გათხრების შედეგები, დიდი პიტუენტი, 11, გვ. 127.

Воронов Ю., Материалы по археологии Абазгии и Сангии (II—

VII вв.). Сб. Материалы по археологии Абхазии, Тб., 1979, с. 53.

იხ. აგრეთვე ვ. ნიკოლაშვილის ანგარიშები „დიდი პიტუენტი“ 1, გვ. 173, სურ. 22.

31. A. S. Robinson, Pottery of the Roman period, The Athenian Agora, v Ng, 1959, pp. 248, 263, T. 56, 1, 2. რომაულ კერამიკაზე დაწერილობით J. W. Hayes, Late Roman Pottery, London, 1972. p. 323-413, Fig. 66—93.

32. ლორტიყანიძე ო., ბიკენტის წითელლავიანი კერამიკა. ძირითადი ტიპები და მათი დათარიღება. მოამბე, 1962, № 7, გვ. 247, 251, 253. დღევანდელის გამოყოფილია აფრიკის, კერძოდ, ალექსანდრიის დიდი საწარმოო ცენტრის წითელლავიანი კერამიკა, აგრეთვე პერსიის წარსადა სხვ. ანტიკურობის საწარმოო ცენტრებს უკავშირებენ მოთეთრო ფერის კაცის, წითელლავიან კერამიკას, იხ. Крупоккин В., Римские импортные изделия в Восточной Европе, Свод археологических источников, вып. 1. 1—27, М., 1970, с. 16; M. Rodziewicz, La Céramique Romaine Tardive D'Alexandrie, I Warsaw, 1976, pp. 39—41, tab. Pl. 9, 14—30 Ананидзе А., Лордкипанидзе Г., Раскопки Питунта. АО, 1975 г. М., 1976. J. W. Hayes, Late Roman Pottery, London, 1972 p. 13—310-316—321.

33. დაწერილობით XXIII თხრილის შესახებ იხ. Лордкипанидзе Г. Археологические исследования Питунта, Сб. Полевые археологические исследования в 1976 году. Тб. 1979, с. 178—185. Лордкипанидзе Г., Результаты исследования XXII раскопа Пшундского городища. Полевые археологические исследования в 1978 году, Тб., 1981, стр. 119—124.

34. დიდი პიტუენტი, 1, გვ. 58, სურ. 3, 4.

35. რამიშვილი რ., არქეოლოგიური გათხრები ბიკენტაში, III უბნის 1458 წლის გათხრების წინასწარი ანგარიში, სამეცნიერო სესია მიძღვნილი საქართველოში 1958 წ. წარმოებული საველე-არქეოლოგიური კვლევამბის შედეგებისადმი, თბ., 1959, გვ. 24, 26.

36. ცნობები ანტიკური ხანის საკანალოზაციო სისტემებზე იხ. Waterworks

in the Athenian Agora, N.-J., 1968, pp. 2—32, Fig., 36, 37.

37. ჟორდკიანი დ. გ., Раскопки в Пицунде, АО 1977. М., 1978, с. 464.

38. ხის ნიმუში—მუხა განსაზღვრულია საქართველოს სსრ სატყეო მეურნეობის ტყის სამეცნიერო-კვლევითი ინსტიტუტის ხის რესურსების ლაბორატორიაში ე. ლობჯინიძის მიერ 1929 წ. (№ 4, 09—171).

39. H. Robinson, დასახ. ნაშრომი, F—94, G—198, M—54. V. Gracie, Amphoras and the ancient wine trade, Athes, 1961, Зссст II., Керамическая тара Босфора, М., 1960, с. 100—VII. განსაკუთრებით აღსანიშნავია—M. H. Callender, Roman Aphorae, with Index of Stamps. London, 1965 pp. 1—56, Fig 1.

40. G. Webster, The Roman Imperial army, pp. 168, 169, 173.

მას შემდეგ, რაც რომაელები ღრმად შეიჭრნენ ჩრდილო-დასავლეთ ევროპაში ახ. წ. I საუკუნიდან წარმოიშვა უნიკალური ხის ნაგებობების სპირობა. ბანაკებისათვის იყენებდნენ გალური ტიპის ჩალით გადახურულ ხის შენობებსაც, გათხრილია ძლიერი ქვაფენილები, მესრებით დატული წყალსაცავები. ძველი ფორტები. გარდა G. Webster-ის აღნიშნული ნაშრომისა, იხ. Peter Connoly, Greek and Rome At War, London, 1981, p. 294.

41. კასტელების მშენებლობის რეკონსტრუქციები და სამხედრო ბანაკების აღწერები მოცემულია ჩვენამდე დრავმენტების სახით მოღწეული II ს. სამხედრო ტოპოგრაფიის სახელმძღვანელოს ტიპის, ლათინურ თხზულებაში: „Gromatici Liber de Munitioibus Castrorum“. Domszewaki-ის გამოცემა, Leipzig, 1837. სამხედრო მინისხომელი (ტოპოგრაფი), პირველ რიგში, არჩევდა მეთაურის „კარვისათვის“ განკუთვნილ ადგილს (praetorium), რომლის კომპლექსში შედიოდა არა მარტო უფროსი ოფიცრის საცხოვრებელი ოთახები, არამედ შტაბის შენობებიც (principia). დაგეგმარებული ქუჩები სამკატეგორიად იყოფოდა, ხოლო კატეგორიის სივანე 6 მ და 10 სმ იყო განსაზღვრული. დაწვრილებით იხ. G. Webster, დასახ. ნაშრომი, გვ. 169, 170.

42. Кигурадзе П. Ш., Лордкипанидзе Н., Тодуа Г., Клейма XV легиона из Пи-

цунта ВДП, 1987, № 2, стр. 88—92.

43. G. Webster, დასახ. ნაშრომი, გვ. 45, 47, 51, 54, 65, 105.

V. Ondrouch, Limes Romanus na Slovenska, Bratislava, 1938.

O. Pelikan, Slovensko a Rimske imperium, Bratislava, 1960, Jana Hečková, Römischer Baukomplex in Stupava, Archeologické rozhledy, XXXVIII Praha, 1986, № 4. pp. 383, 390. Der Römische Limes in Österreich, Wien, 1900, tab. IV, VII: Das Auxilarkastel von Carnuntum, W., 1926, Tafel 12, Titus Kolnik Ausgrabungen auf der Römischen Station in Milanovce in den Jahren 1956—1957, Limes Romanus konferenz Nitra Bratislava, 1959, p. p. 40, 41. J. Anderson, É. Cumont, Studia Pontica, II, Bruxelles, 1906, p. 343 Corpus Inscriptum Lateni, 111, Suppl. № 11194—11196.

44. G. Webster, The Roman Imperial Army, p. 65, 115 A. Г. Бокшанин, Парфия и Рим, II, II. 1966; The Oxford Classical Dictionary 593. O. В. Кудрявцев, Провинция Каппадокия в системе римской восточной политики, ВДП, 1955, №2 с. 70 William M. R. Armitage, The Social Basis of Roman Power in Asia Minor, Alerdeen University Press 1941, pp. 1—6, 176—178.

45. Максимова М. И. Античные города Юго-Восточного Причерноморья М. Л., 1956, стр. 316, ГИЛ, 111, Suppl. № 6745.

Paul Petit, La Paix Romaine Paris, 1967, იხ. რვა 4.

46. ამ ტიპის დამღების, როგორც ძვირფასი საისტორიო წყაროების, შესახებ იხ. Античная цивилизация, М., 1973, с. 207.

47. Кигурадзе Н. Ш., Лордкипанидзе Г. А., Тодуа Т. Т. დასახ. ნაშრომი, სურ. 6.

48. Дильс Г., Античная техника М.—Л., 1934, стр. 93—95, рис. 47; É. W. Marsden, Greek and Roman Artillery, Oxford, 1967; Эллинистическая техника, М.—Л., 1948, с. 286, 287

49. G. Webster, დასახ. ნაშრომი, გვ. 178, 184; P. Connoly, Gre-

eke and Rome at War, L., 1981, p. 282. f. 302.

50. M. Todd, The Walls of Rome, London, p. 81, Fig. 40.

51. დიდი პიტიუნტი, 1, გვ. 92, სურ. 6.

52. G. Webster, დასახ. ნაშრომი, გვ. 184.

53. Леквинадзе В., Питунский лимес, ВДИ, № 2, 1969, стр. 46, მისივე, Леквинадзе. О некоторых сооружениях древнего Питуннта, КСИА, 113 ყველაზე უფრო ახლო ანალოგიად მიაჩნია არნსტურგის პრეტორია. M. ch. D a r a m b e r g, Edm. Saglio, Dictionnaire des antiquités Grecques et Romaines, 39. Paris, 1906, S.V. „Praetorium“, ზოგადი მსგავსება იხ. T a m e s L a n d e r, Roman Stone Fortifications, 1—IV A. D. L. 1984. p. 128, 129, Fig. 117—119.

დაწერილებით პრეტორიაზე, და საერთოდ რომაული სამხედრო ბანაკების დაგეგმარებაზე, იხ. G r a h a m W e b s t e r, The Roman Imperial army, fig. 33—39, 52, pp. 195—197, 224.

54. ფ უ თ უ რ ი ძ ე რ. ბიკინტის შიდაციხის ცენტრალური ნაწილის არქეოლოგიური გათხრების შედეგები, გვ. 135.

55. შეად. В. Леквинадзе, დასახ. ნაშრომი, გვ. 86 А п а к и д з е О., Отчет о работах Причерноморской археологической экспедиции в 1959, году, სამეცნიერო სესია მიძღვნილი 1953 წლის საეული-არქეოლოგიური კვლევა-ძიების შედეგებისადმი, თბ. 1960, გვ. 35.

56. დაწერილებით იხ. ქ ყ თ ნ ი ა ა., ბიკინტის საერო მოზაიკის ფრაგმენტები, დიდი პიტიუნტი, III, თბ., 1978, გვ. 196—216.

57. ლ ო რ თ ქ ი თ ა ნ ი ძ ე რ., ბიკინტის შიდაციხის XIII საუკუნის არქეოლოგიური გათხრები და იქ აღმოჩენილი არქიტექტურული კომპლექსი, დიდი პიტიუნტი, 1, გვ. 187—196; რ. ფ უ თ უ რ ი ძ ე რ., დასახ. ნაშრომი, გვ. 131.

58. G. Webster, დასახ. ნაშრომი, გვ. 194.

59. ფ უ თ უ რ ი ძ ე რ., დასახ. ნაშრომი, გვ. 149, ტაბ. 26, 27.

60. G. Webster, დასახ. ნაშრომი, გვ. 204.

61. თ ო ლ ო რ დ ა ვ ა ვ., ბიკინტის ნაქალაქარის IV უბანი, დიდი პიტიუნტი, 11, გვ. 145—156.

62. G. Webster, დასახ. ნაშრომი, გვ. 227. Марк Витрувий Поллион, Об архитектуре, Ленинград, 1936, с. 144—147. Архитектура античного мира, Составители В. П. Зубов и Ф. А. Петровский, М., 1940, стр. 208 сл (Лукиан, Гиппий или бани, 2, 8), с. 213—214; Ч ар л ь з Камерон, Термы римлян. М.-Л., 1938, с. 16; W e n n e r H e i n z, Römische Thermen, München, 1983, pp. 142—157; J o n a t h a n R u t l a n d, A Roman Town, London, 1988, pp. 8—9.

63. G. Webster დასახ. ნაშრომი, გვ. 227, 228, სურ. 53.

64. Краткий справочник архитектора, М., 1951, Раздел-Бани, Расчет мощности бань, с. 204—205.

65. M. Todd, The walls of Rome, p. 51, fig. 24.

66. G. Webster, დასახ. ნაშრომი, გვ. 197—203, 226—227, სურ. 41., 46—51 (ყზარმებს ქვის ზღურბლი ქონდათ). J. L a n d e r, Roman Stone Fortifications variation and change from the First Century A. D to the Fourth, Oxford, p.p. 67—105, Fig 54.

67. G. Webster, დასახ. ნაშრომი, გვ. 226.

68. А. М. Ременинко в, Борьба племен Северного Причерноморья с Римом в III в., с. 93. სპეციალისტები აღნიშნავენ, რომ 253—268 წლებში იმპერია დაღუპვის პირამდე იყო მოსული. Д ь я к о в В., Социальная и политическая борьба в Римской империи в середине III в., ВДИ, 1961, № 1 с. 84.

69. А. М. Ременинко в, დასახ. ნაშრომი, გვ. 94.

70. Памятники средневековой истории народов Центральной и Восточной Европы, И о р д а н. О происхождении и деянии гетов, М., 1960, с. 75, 51 Ф и л о с т р о г и й, Церковная история, кн. XI, 8 SC ВДИ, 1949, № 4, с. 256. 395 წელს ისევ ჰუნები შეეხიენენ რომის მკირებაზიურ პროვინციებს კავკასიაზე გავლით (იხე, რომ პიტუნტი კარგა ხნის განმავლობაში გაპარტახებულია, ყოველ შემთხვევაში V საუკუნის პირველ ნახევარში მაინც).

71. Д у н д у а Г., Монетное де

ლო и монетное обращение в Грузии в античную эпоху (VI в до н. э.—IV в. н. э.), Тб. 1982. Автореферат диссертации на соискание ученой степени доктора исторических наук:

მისივე, სამონეტო მიმოქცევა და სავაჭრო ეკონომიკური ურთიერთობანი ბიკენთაში ნემიზმატიკური მასალების მიხედვით, დიდი პიტრუნიტი, 1, გვ. 410.
72. Иордан, დასახ. ნაშრომი, გვ. 269.

Бернштам. А. Очерки истории гуннов, Л., 1954, с. 143—153; Га д л а А. В., Этноическая история Северного Кавказа IV—X вв. 1, 1979 с. 9, 18.

73. Г а н д у к е в и ч В., Боспорское царство, М.—Л. 1949, с. 478—480, 482, 483, Степи Евразии в эпоху Средневековья, Археология СССР, М., 1981. с. 11. იქვე! უახლესი ბიბლიოგრაფია ჰუნების შესახებ.

მონეტები და სამონეტო მიმოქცევა

პიტიუნტი გამოირჩევა მონეტების დიდი სიუხვით (1), რაც თავად ძეგლის ხასიათით არის განპირობებული. მონეტების ასეთი სიმრავლე საერთოდ ახასიათებს იმპერიის ეპოქის რომაულ სამყაროს (2), ხოლო ციხე-ქალაქებში, რომაულ კასტელებში აღმოჩენილ საფასეებს, ჩვეულებრივ, ლეგიონერებს უკავშირებენ (3). პიტიუნტის ტერიტორიაზე აღმოჩენილი მონეტები სჭვა არქეოლოგიურ ძასალებთან ერთად უნდა ასახავდეს მისი ეკონომიკური განვითარების დონესაც. თუ შემთხვევით აღმოჩენებს არ მივიღებთ მხედველობაში (4) 1952—1975 წწ. ბიკვინტის არქეოლოგიური ექსპედიციის მიერ მოპოვებულია 1400-მდე ოქროს, ვერცხლის და სპილენძის მონეტა, მათ შორის ოთხი განძია. ესაა კარგად გამოკვლეული, რამდენიმე ქრონოლოგიურ ჯგუფად დაყოფილი; თანამედროვე მოთხოვნათა დონეზე სისტემატიზებული, საისტორიო წყაროს მნიშვნელობის ნუმისმატიკური კომპლექსი (5). ჩვენ მიერ მომდევნო წლებში მოპოვებულია 114 სპილენძისა და ვერცხლის მონეტა, რომელთა ნახევარზე მეტი (ტაბ. LIII), ნაქალაქარის თანადროულ, II—IV სს. სამაროვანზე (ეს მონეტებიც განსაზღვრულია, ძირითადად, ისტორიის მეცნიერებათა დოქტორის გ. დუნდუას მიერ). ისინი გვაძლევენ საშუალებას თვალი გავადევნოთ არა მარტო რომის იმპერიის ექსპანსიის ცალკეულ ეტაპებს ჩრდილოდასავლეთ კავკასიაში, არამედ შევისწავლოთ პიტიუნტის სამონეტო მიმოქცევა ახ. წ. II—VI სს, მისი საშინაო ბაზრის ხასიათი გვიანანტიკურ ხანაში. ჩვენ ჭერჭერობით არ ვიცით აღწევდნენ თუ არა ისინი პიტიუნტის შიდა ბაზრიდან ადგილობრივი მოსახლეობის აფსილ-აბაზგების ყოფაში, რადგან ბიკვინტის კონცხებზე მათი კვალი არ ჩანს. საერთოდ კი, ზღვისპირეთის ბერძნულ-რომაული ეპოქის დასახლებების ადგილობრივი, ე. წ. ბარბაროსული გარემოცვა მხოლოდ ძვირფასი ლითონის, ოქროსა და ვერცხლის ფულს ღებულობდა I—II სს. დასავლეთ საქართველოში, მათ შორის აფხაზეთში, საერთაშორისო, ინტერლოკალური მონეტის ფუნქციას რომაული დენარი ასრულებს, რომელთა შორის წამყვანი ადგილი რომის პროვინცია კაპადოკიაში, კერძოდ, ქალაქ კესარიაში მოჭრილ ვერცხლის მონეტებს ეჭირა; ისინი ტრაპეზუნტიდან, ფასის — სებასტოპოლისის მეშვეობით აღწევდნენ ქვეყნის ცენტრალურ რაიონებში (6). ამ ასპექტითაც განსაკუთრებით საინტერესოა ქალაქ სენაკთან, სოფელ ეკში ა. წორღავას მიერ გადარჩენილი I—II სს. 907 რომაული ვერცხლის მონეტის განძი, რომლის საერთო წონა 3,5 კგ-ზე მეტია (7); ეს არის საშუალო სიდიდის განძი (8) თავისი დროისათვის არცთუ ისე უმნიშვნელო კაპიტალი. მისი თავმოყრა, დაგროვება, როგორც ვარაუდობენ, ფასისის გარნიზონთან რეგულარული სავაჭრო ოპერაციების ან რაღაც დიდი გარიგების შედეგია. ამასთანავე, ის უნდა ასახავდეს აღმოსავლეთ შავი ზღვისპირეთში III ს. პირველი მეოთხედისათვის არსებული ფულადი მიმოქცევის ხასიათსაც. ვ. დუნდუას განსაზღვრით ამ განძის 771 მონეტა, კესარიული ტეტრადრაქმა, რომლის აბსოლუტური უმრავლესობა მოჭრილია იმპერა-

ტორ ადრიანეს (117—138 წწ.), ხოლო 55—ანტონიუს პიუსის (138—161 წწ.) მმართველობის დროს. განძის ყველაზე გვიანდელი მონეტა, რომელიც მიგვანიშნებს მისი ჩაფლვის თარიღზე, გამოშვებულია ალექსანდრე სევერის (222—235 წწ.) სახელით. რომაულ გარნიზონებთან, ზღვისპირა ციხე-ქალაქებთან გაცხოველებული პოლიტიკურ-ეკონომიკურ ურთიერთობათა შედეგად ჩანს წარმოშობილი ამავე ეპოქის სხვა, ჩვენთვის ცნობილი რომაული ვერცხლის მონეტების განძები; სეფიეთიდან (377 ც.), გერზეულიდან (463 ც.) თუ ნაბაკევიდან. აქაც ეგრისის შიდა ბაზარი, როგორც ეს გამოარკვევა კ. გოლენკომ, რომაულ ეპოქაშიც, არ ღებულობს სპილენძის მონეტებს; ისინი ფიქსირებულია ზღვისპირა პუნქტებში და მათ შორის დიდი რაოდენობით ციხე-ქალაქ პიტიუნტის კულტურულ ფენებში, მის II—IV სს. დათარიღებულ სამაროვანზე. ისინი ლეგიონერების კუთვნილებად, მხოლოდ და მხოლოდ მათი ხელფასის შემადგენელ ნაწილად არ უნდა მივიჩნიოთ, რადგან, ამასთანავე, ეს მონეტები შიდა საქალაქო ფულადი მიმოქცევის შემადგენელი ნაწილია, რაც აისახა კიდევ დაკრძალვის წესებში, სამარხებში (იხ. ცხრილი 1), სადაც მათ „ქარონის ობოლის“ დანიშნულება ჰქონდათ (9). საერთოდ, ისეთი სურათი ახასიათებს განვითარებულ საქალაქო ფულად მეურნეობას ანტიკურ ხანაში; სპილენძის მონეტები პიტიუნტშიც ფართოდ იყო მიმოქცევაში, საშინაო ბაზარზე მათ იყენებდნენ როგორც წვრილ ხურდა ფულს.

პიტიუნტში გვიანელინისტური ხანის, ძვ. წ. II—I სს. სულ სამიოდე სპილენძის მონეტა აღმოჩენილი, მათი მოჭრის ადგილები (ერთი მხრივ, მცირე აზიაში, ლაოდოკია, პონტო), ხოლო, მეორე მხრივ, ჩრდილო შავიზღვისპირეთი (ქერსონესი) მიგვანიშნებს, მის გარკვეულ ეკონომიკურ მნიშვნელობაზე აღმოსავლეთ შავიზღვისპირეთის რაკაბოტაჟო ვაჭრობაში. ნიშანდობლივია, რომ პიტიუნტშიც, ისევე როგორც, საერთოდ, აფხაზეთის ზღვისპირეთი არ ვამოირჩევა ახ. წ. I ს. მონეტების სიუხვით. ესაა: ავგუსტეს (ძვ. წ. 27—, ახ. წ. 14) სპილენძის მონეტა, პოლემონ II (49—63 წწ.), პონტოს მეფისა და ვესპასიანეს (69—79 წწ.) ვერცხლის ფულები, ქალაქ ამასტრიის პონტოს — ერთი საფასე. ისინი დაკავშირებულია რომაელთა ჯარის პიტიუნტში დაფუძნებასთან, შესაბამისად, აქედან მოყოლებული მონეტათა რიცხვიც საგრძნობლად იზრდება.

ახ. წ. II ს. ეკუთვნის პიტიუნტის ნაქალაქარზე აღმოჩენილი ვერცხლის 17 და სპილენძის 47, ე. ი. სულ 64 მონეტა (აქედან, სპილენძის ორი და ვერცხლის ერთი მონეტა მედალიონად, სამკაულადაა გამოყენებული). სულ ადგილი შესაძლებელია ისინი სავაჭრო-ეკონომიკური არხებითაც მოხვედრილიყვნენ პიტიუნტში, მაგრამ მათი რაოდენობის ასეთი ზრდა უფრო რომაელი ლეგიონერების ბიჭვინტაში გამოჩენას უნდა დაუვკავშიროთ. არიანეს „პერიპლუსიდან“ ჩვენთვის ცნობილია, თუ როგორ დაურჩევა მან ხელფასი აფსარში, ფასისში, სებასტოპოლისში და სხვა სტრატეგიულ პუნქტებში ჩაყენებული რომაული გარნიზონების ჯარისკაცებს (10). ნიშანდობლივი ჩანს ბიჭვინტური მოხეტების უმეტესობის ტრაპეზუნტსა (25-ზე მეტი) და კაპადოკიის კესარიაში (9 ცალი) მოჭრის ფაქტიც, რადგან სწორედ აქედან მიემართებოდა ბიჭვინტაში რომაული ჯარის ცალკეული ვექსილაციები.

რადგან II საუკუნეს განსაკუთრებული მნიშვნელობა ენიჭება პიტიუნტში რომაელების დაშვიდრებასთან კავშირში, ამიტომ შედარებით დაწვრილებით განვიხილოთ ამ ხანის მონეტები:

ბოსფორის მეფე კოტის II (123—132 წწ.) — სესტერციუსი — 1 ცალი.
ანტონინე პიუსი (138—161 წწ.) — კესარიული დრაქმა, რომში მოჭრილი დენარი და სპილენძის ორი მონეტა, პაუტალიაში (თრაკია) მოჭრილი მედალიონი (11), სულ 5 ცალი.

ანტონინე პიუსისა და მარკუს ავრელიუსის (161—180 წწ.) სახელით მოჭრილი დენარი — 1 ცალი.

ლუციუს ვერუსი (161—169 წწ.) — ტრაპეზუნტის საქალაქო სპილენძის მონეტა მედალიონი, კესარიული დიდრაქმა — 2 ცალი.

კომოდუსი (180—192 წწ.) — დენარი, ექვსი მონეტა სპილენძისა, აქედან მოჭრილია — 4 ტრაპეზუნტში, 2 ამოსთში (პონტო) — სულ 7 ცალი.

ტრაპეზუნტის სპილენძის საქალაქო მონეტები — II ს. დასასრულისა 10 ცალი.

ლუცილა (138 წ.) — სპილენძის რომაული მონეტა-მედალიონი — 1 ც.

ბოსფორის მეფე სავრომატ II (174—210 წწ.) — სპილენძის მონეტა — 1 ცალი. ბოსფორული მონეტები კარგად ადასტურებს იმ ფაქტს, რომ პიტიუნტი II საუკუნის საკაბოტაჟო ნაოსნობის ერთ-ერთი პუნქტია, სებასტოპოლისთან ერთად, სადაც ჩრდილოშავი ზღვისპირეთის 10 მონეტაა ნაპოვნი (12). სეპტიმუს სევერუსი (193—211 წწ.) — 3 ცალი, აქედან, ერთი ვერცხლის დენარია, 195/197 წწ. მოჭრილი.

ეს უკანასკნელი მონეტები, ალბათ, III ს. მიმოიქცეოდა, ისევე, როგორც ტრაპეზუნტში II ს. ბოლოსა და III ს. დასაწყისში მოჭრილი სპილენძის საფასები. ეს ვარაუდი დასტურდება კონკრეტული არქეოლოგიური მასალითაც, კერძოდ, პიტიუნტის სამაროვნის III ს. მეორე ნახევრის სამარხში აღმოჩენილი სპილენძის 6 მონეტით. აქ ერთადაა თავმოყრილი: 1) სეპტიმიუს სევერუსის (193—211 წწ.), 2) კარაკალას (211—217 წწ.), 3) იულია დომნას 217 წ. 4) ელიაგაბალუსის (218—222 წწ.), 5,6) გორდიანეს (238—244 წწ.) ტრაპეზუნტში მოჭრილი მონეტები. ამ სამარხში დადასტურდა მედალიონად გამოყენებული ვერცხლის კესარიული გახვრეტილი მონეტა, დრაქმა; II საუკუნის ბოლოსა და III საუკუნის დასაწყისით დათარიღებული.

როგორც ბიჭვინთის ნაქალაქარის, მე-18 კოშკში აღმოჩენილი მასალებიც ადასტურებს (ე. წ. დახურული კომპლექსი) III ს. მეორე ნახევარშიც კვლავ მიმოიქცევაშია აღრიანეს (117—138 წწ.) კესარიული დიდრაქმები და კომოდისის (180—192 წწ.) მონეტები. მე-18 კოშკის ქვედა ფენაში აღმოჩენილი ყველა დანარჩენი ლითონის ფული მოჭრილია 256—257 წწ. „სკვითთა“ თავდასხმის შემდეგ: 1) ავრელიანეს (270—276 წწ.) და მისი მეუღლის, სევერიანას სპილენძის მონეტები, 2) ნუმერიანეს (282—284 წწ.) სპილენძის მონეტა, 3) მაქსიმიანუს გალერის (292—311 წწ.) სპილენძის ორი მონეტა, კონსტანციუს ქლორის (292—306 წწ.) საფასე და ისინი უკავშირდება კანაბჯს დამცველი კედლებისა და კოშკის მშენებლობის ხანას, III საუკუნის მიწურულში ბიჭვინთაში აღმოჩენილი II საუკუნის ბოლოსა და III საუკუნის დასაწყისის მონეტების დიდი ნაწილი ტრაპეზუნტის ზარაფხანიდანაა გამოსული. მეორე ადგილზეა კესარია (კაპადოკია), რომლის მონეტებიც. ასევე ტრაპეზუნტის გზით შემოდის. II საუკუნის მონეტებიდან რომში შევიდოდა მოჭრილი. ტრაპეზუნტის მონეტები კიდევ ერთხელ ადასტურებს იმ ფაქტს, რომ პიტიუნტის ახალი გამაგრების, სამხედრო ბანაკის ორგანიზაციისა და ეკონომიკური გაძლიერების საქმეში (ვაჭრობა-მომარაგება), II საუკუნის მეორე ნახევარსა და

III საუკუნის პირველ ნახევარში, წამყვანი ადგილი ისევ ტრაპეზუნტს უჭირავს. როგორც უკვე აღვნიშნეთ, აქ სხვადასხვა დროს დაბანაკებული ყოფილა რამდენიმე რომაული ლეგიონი, I, XV და XII ლეგიონები და ცალკეული ვექსილაციები, ხოლო მის ნავსადგურში იდგა შავი ზღვის რომაული ფლოტის მნიშვნელოვანი ნაწილი. ნუმისმატიკური მასალები თვალნათლივ გვიჩვენებენ ტრაპეზუნტის მჭიდრო ეკონომიკურ კავშირს პიტიუნტთან, რაც, პირველ რიგში, სამხედრო მნიშვნელობის პროვინტისა და აღჭურვილობის რეგულარულ მოწოდებაში გამოიხატებოდა.

II საუკუნის ბოლოსა და III საუკუნის პირველ ნახევარში, რომაული მოხეტეობის მოქცევაებს, სპეციალისტები აღნიშნავენ სებასტოპოლისშიც. რადგან აქაც შედარებით ხშირად პოულობდნენ სპილენძის, ტრაპეზუნტის, ე. წ. საქალაქო მონეტებს, რომლებიც იჭრებოდა კომოდის (180—192 წწ.), მაკრინასა (217—218 წწ.) და სხვა იმპერატორთა მმართველობის დროს, ვარაუდობენ, რომ სებასტოპოლისი შედიოდა ათი ქალაქის (სინოპე, ამისო და სხვ.) კავშირში, რომელსაც სათავეში ტრაპეზუნტი ედგა. ამის გამო გამხდარა ტრაპეზუნტის საქალაქო მონეტა ამ რეგიონის ძირითად საფასედ. აღმოსავლეთ შავიზღვისპირეთის ქალაქებში აღებ-მიცემობის ძირითად საშუალებად (13).

პიტიუნტის ციხე-ქალაქის სპეციფიკა გვაფიქრებინებს, რომ, ამასთანავე, ლეგიონერებს ხელფასის ნაწილი ტრაპეზუნტში მოჭრილი საქალაქო მონეტების სახით ურიგდებოდათ. ამას ხელს უწყობდა საზღვაო ტრანსპორტით მისი გადმოზიდვის ადვილი შესაძლებლობა. აქედან კი, ჩვეულებრივი სავაჭრო გარიგებებით „საქალაქო“ მონეტა ვრცელდებოდა როგორც პიტიუნტის, ასევე სებასტოპოლისის (14) შიდა საქალაქო ბაზარზე, რომლებთანაც, საბანაკო ცხოვრების სპეციფიკიდან გამომდინარე, ლეგიონერები მჭიდროდ ჩანან დაკავშირებულნი. ნიშანდობლივია ისიც, რომ სპილენძის ეს „საქალაქო“ მონეტები ვერ აღწევს ისტორიული კოლხეთის, ეგრისის შიდა რაიონებში, აღმოსავლეთ შავიზღვისპირეთში კი მათ „სავაჭრო მონეტის“ ფუნქციები შეუძენიათ. კ. გოლენკო სამართლიანად მიიჩნევდა ტრაპეზუნტს მონეტების მთავარ მიმწოდებლად შავი ზღვის აღმოსავლეთ სანაპიროს ქალაქებისათვის (15).

პიტიუნტის მონეტების III ჯგუფში ახ. წ. III ს. მონეტებია გაერთიანებული, მათი რიცხვი 374 ერთეულით განისაზღვრება (აქედან, 80% სპილენძია, 20% — ვერცხლი) 149 მონეტას შეიცავდა კასტელში პრინციპის კომპლექსში ნაპოვნი განძი, რომელიც, უეჭველად, ლეგიონერის საკუთრებას შეადგენდა. მათი აბსოლუტური უმრავლესობა. 139 ცალი, ტრაპეზუნტშია მოჭრილი, რაც, ვფიქრობთ, პირდაპირ მიგვანიშნებს ამ ქალაქის სპილენძის მონეტების პიტიუნტში მოხვედრის მექანიზმსა და გზებზე. გ. დუნდუას დაკვირვებით განძის ყველაზე ადრეული მონეტა ადრიანეს (117—138 წწ.) კესარიული დიდრაქმაა, ხოლო ყველაზე გვიანდელი მოჭრილი 244/245 წწ. ტრაპეზუნტში ფილიპე უმცროსს ეკუთვნის; განძის დაფლვის პერიოდისთვის მასში თავმოყრილი მონეტები უნდა ასახავდეს პიტიუნტის ფულად მიმოქცევას, რაც ჩანს III ს. პირველი ნახევრის, პიტიუნტის სხვა მონეტებითაც (16). განძი, ბუნებრივია, დაუკავშირდა 256—257 წლების კატასტროფას მეკობრე ტომთა „ბორანების“ პიტიუნტზე თავდასხმის, მათ მიერ ქალაქის აღებისა და განადგურების დროს (17). საბედისწერო მიჯნა კარგად აისახა ნუმისმატიკურ მასალაში. III საუკუნის პირველ ნახევარზე მოდის 267, ხოლო მის მეორე ნახევარზე — 107 მონეტა. III საუკუნის მონეტათა საერთო რიცხვი კი ახალი აღმო-

ჩენებითურთ, როგორც ეს აღნიშნული გვექონდა, 390 აღმატება... ასეთი შეფარდება არ უნდა იყოს შემთხვევითი; იგი ასახავს პიტიუნტის ფულად-სასაქონლო ურთიერთობის რეალურად არსებულ ვითარებას. ასევე კანონზომიერი ჩანს მკვეთრი ცვლილება მონეტების გამომშვები პოლიტიკურ-ეკონომიკური ცენტრების, ზარაფხანების ტოპოგრაფიაში. თუ პირველი ქრონოლოგიური ჯგუფის მონეტათა უმრავლესობა მოჭრილია ტრაპეზუნტში, შედარებით ნაკლები — კაპადოკიის კესარიაში, II ჯგუფის მონეტებს შორის უკვე წამყვან ადგილს საკუთრივ რომში მოჭრილი ფული იკავებს, ანტიოქიის ზარაფხანა წარმოდგენილია ჯერ III საუკუნის მიწურულის II მონეტით, რომლებიც, შესაძლოა, IV საუკუნეში, ამ ქალაქში მოჭრილ სხვა მონეტებთან ერთად პიტიუნტში მიმოქცეოდა და შემდგომში დომინირებს კიდევ. III საუკუნის მეორე ნახევრის მონეტათა უმეტესობა მცირე აზიის ქალაქებში კი არაა ძველებურად მოჭრილი, არამედ იმპერიის დედაქალაქის ზარაფხანაში. ვფიქრობთ, არც ის უნდა იყოს შემთხვევითი, რომ III საუკუნის მეორე ნახევრის მონეტებში გვხვდება ციზალპური ვალიის, ზემო პანონისა და მაკედონიის ქალაქების მდიოლანუმის (მილანი), ციციანიუმის, სისციისა და თესალონიკეს ზარაფხანებში მოჭრილი მონეტები. როგორც ჩანს, კატასტროფის შემდეგ პიტიუნტით დაინტერესებულა ცენტრალური ხელისუფლება, შესაძლოა, მისი ყოფილა პრეტორის სუსეკიანეს თაოსნობითაც კი, რომელიც, უნდა ვიფიქროთ, სხვებისაგან განსხვავებით, უფრო კარგად იცნობდა ადგილზე შექმნილ ვითარებას. მე-18 კოშკში აღმოჩენილი მონეტები, რომლებშიც არ ურევია III საუკუნის პირველი ნახევრის საფასეები, კიდევ ერთხელ ამტკიცებს, რომ კანაბეს ვალავანი აგებულია III საუკუნის ბოლოს. ამ თარიღზე მიგვანიშნებს აღნიშნულ კოშკში დაფიქსირებული III საუკუნის მეორე ნახევრის მონეტები, მოჭრილი იმპერატორ ავრელიანეს (270—275 წწ.), მისი მეუღლე სევერინას, იმპერატორ ნუმერიანეს (282—284 წწ.) და სხვათა დროს*. III საუკუნის ბოლოდან იწყება პიტიუნტის საქალაქო ცხოვრების აღორძინება, რაზეც ამ დროის მონეტებიც მიგვანიშნებს. პიტიუნტი კვლავ ჩართული ჩანს აღმოსავლეთ შავიზღვისპირეთის საკაბოტაჟო ვაჭრობაში, როგორც ბოსფორის სამეფოსთან დამაკავშირებელი ნავსადგური. როგორც ჩანს, მისი დაცვა ამჟერად უნდა დაკისრებოდა იმპერიის ცენტრალური ნაწილებიდან გადმოყვანილ ჯარის ნაწილებს, რომლებსაც შედარებით სწრაფად უნდა აღედგინათ პიტიუნტი.

ყურადღებას იპყრობს პიტიუნტში აღმოჩენილი ე. წ. „მიმავალი მარსის“ გამოსახულებიანი რომაული დენარების სამი ე. წ. „ბარბაროსული მინაბაძი“, რომლებსაც სპეციალისტები ბოსფორში III ს. დამკვიდრებულ გოთებს უკავშირებენ. გ. დუნდუა მათ ბიქენტაში „ბორანების“ თარეშის ეპოქას აკუთვნებს; სოხუმთან, კელასურში ასეთივე მონეტაა ბოსფორის, მათ შორის, 32 წელს მოჭრილ რისკუპორიდის საფასესთან ერთად ნაპოვნი (17), რაც მათი მიმოქცევის ხანგრძლივობაზე მიგვანიშნებს: პიტიუნტში აღმოჩენილი ბოსფორის მეფის რისკუპორიდ VI (318—333 წწ.) ვერცხლის ფული კიდევ ერთხელ ადასტურებს პიტიუნტის რეგულარულ სავაჭრო ეკონომიკურ ურთიერთობას ბოსფორის სამეფოსთან ახ. წ. IV ს. ანუ IV ჯგუფის მონეტები ყველაზე უფ-

* სამაროვანზე III საუკუნის 19 მონეტაა აღმოჩენილი, აქედან, მეორე ნახევარზე მხოლოდ 1 მოდის, რაც შესაძლოა მშვიდობიანი მოსახლეობის რიცხვის შემცირების მაჩვენებლადაც გამოდგეს.

რო მრავალრიცხოვანია. მათი საერთო რაოდენობა 535 აღწევს, აქედან მხოლოდ ორია ნაპოვნი სამაროვანზე, სადაც, როგორც ჩანს, ქრისტიანობის გავრცელებასთან ერთად, ამ დროისათვის, ქრება სამარხებში მონეტების ჩატარების წესიც. IV ს. მონეტების რიცხვის ზრდასთან ერთად, უნდა აღვნიშნოთ პიტიუნტის ფულად-სასაქონლო ურთიერთობათა განვითარების მაღალი დონეც. მისი ასეთი დაწინაურება უკავშირდება არა მარტო ადრექრისტიანული თემის ეკონომიკურ განმტკიცებას, არამედ პიტიუნტის გარნიზონის გაძლიერებასაც, რასაც ადგილი ჰქონია გვიანრომაულ ხანაში. ამის მტკიცების საშუალებას იძლევა IV ს. მონეტები, აღნიშნული ასპექტით ნიშანდობლივია პრინციპიის კომპლექსის (XVI ნაკვეთი) გვიანდელ მინაშენში მიკვლეული 310 სპილენძის მონეტის განძი (18). განძში შედის კონსტანტინე I, დიდის (306—337 წწ.) და მისი შემკვიდრეების სახელით მოჭრილი წვრილი ნომინალის სპილენძის მონეტები; რაოდენობრივად ყველაზე მეტია კონსტანციუს II (337—361 წწ.) მონეტები, 102 ცალი. ზარაფხანების ტომოგრაფია ასეთ სურათს იძლევა: ანტიოქია — 87, ნიკომედია 51, ქიზიკი — 31, კონსტანტინოპოლი — 20; ალექსანდრია — 10, სისცია — 9, თესალონიკა — 1 (როგორც ი. ცუხიშვილი აღნიშნავს, 101 მონეტის მოჭრის ადგილი არაა განსაზღვრული). ცხადია, უნდა გამოირიცხოს პიტიუნტის პირდაპირი სავაჭრო კავშირები აღნიშნულ ცენტრებთან. უფრო უპრიანია მათი დაკავშირება იმპერიის აღმოსავლეთ პროვინციებთან, საიდანაც ჯარისკაცების ხელფასის სახით ისინი ბიჭვინტამდე აღწევდნენ. მით უმეტეს, რომ განძში წარმოდგენილი მონეტების ნაწილი აშკარად გამოხატული, ე. წ. საარმიო ტიპისა და რომლებზედაც გარდა წარწერისა— „დიდება არმიას“ გამოსახულია გამარჯვების ქალღმერთი — „ვიქტორია“ ჯარისკაცების, შუბოსნისა და ფაროსნის წყვილი (19) და სხვ. ი. ცუხიშვილის აზრითაც, ზარაფხანების მრავალფეროვნება და მონეტების წონის მერყეობა აკავშირებს მათ არმიასთან (10). ცნობილია ისიც, რომ IV ს. ჯარისკაცები ხელფასს სპილენძის საფასეებით იღებდნენ (21).

განძი, საერთო აზრით, ჩაფლულია IV ს. სამოცდაათიან წლებში ბარბაროსთა ლაშქრობის დროს ბოსფორსა და კავკასიაზე (22).

ჩვენ გვაქვს შესაძლებლობა შევადაროთ პიტიუნტში აღმოჩენილი IV საუკუნის მონეტების სამი დამოუკიდებელი ჯგუფი: 1) განძი, 2) კულტურული ფენებიდან მომდინარე საფასეები და მე-18 კოშკის ე. წ. „დახურული კომპლექსი“. სამაროვანზე ამ ხანის მონეტები ძალზე მცირეა!

ნაქალაქარზე ნაპოვნი IV ს. ცალკეული მონეტები იმპერატორის მიხედვით შემდეგნაირად არის განაწილებული:

ლიცინიუსი (307—323 წწ.) — 22 ცალი, აქედან 14 ზარაფხანა დადგენილია (6 — ანტიოქია, 5 — თესალონიკა, 2 — ქიზიკი, 1 — ნიკომედია). აღნიშნული განძის დაგროვების დროისათვის ისინი, როგორც ჩანს, აღარ იყვნენ მიმოქცევაში ან მცირე რაოდენობით იყვნენ წარმოდგენილი.

კონსტანტინე I დიდი (333—337 წწ.) — მათ შორის, დედოფალ ელენეს 328 წ. მოჭრილი 4 მონეტა და იმპერატორის სიკვდილის შემდეგ მისი სახელით გამოშვებული ფული — 65 ცალი, რომელთაგან წამყვანი ადგილი ანტიოქიისა და კონსტანტინეპოლის ზარაფხანებს უჭირავს.

კრისპუსი (317—326 წწ.) — 4 ცალი, მოჭრილი თესალონიკესა და ანტიოქიაში.

კონსტანტინე II (337—340 წწ.) — 14 ცალი; 4 მათგანი მოჭრილია კონსტანტინეპოლში, სამ-სამი — ნიკომედიასა და ქიზიკში, 1 — სისციაში

კონსტანტინე II (337—361 წწ.) — 45 ცალი, აქედან 11 ანტიოქიაში მოჭრილი, ორ-ორი ნიკომედიაში, კონსტანტინეპოლსა და ქიზიქში, 1 სისციაში.

კონსტანტ I (337—350 წწ.) 57 ცალი.

ინტერესს მოკლებული არ უნდა იყოს შემდეგი მნიშვნელოვანი გარემოება: შობდევნო წლების მონეტები, განსაკუთრებით IV ს. მიწურულისა, პიტიუნტში თითქმის არ გვხვდება, თუ მხედველობაში არ მივიღებთ ვალენტინიანე II (375—393 წწ.) ერთადერთ მონეტას, რომელიც შეიძლება პუნების მოსვლამდეა მოჭრილი. ამ თვალსაზრისითაც ძალზე საინტერესოა მე-18 კოშკის ნუმისმატიკური მასალა, სადაც IV საუკუნის მეორე ნახევარი წარმოდგენილია სპილენძის შემდეგი მონეტებით:

კონსტანტინე I—3 მონეტა. ერთი ანტიოქიაშია მოჭრილი.

კონსტანციუს II — 2 მონეტა (ნახანძრალი იატაკის დონეზე).

ამგვარად, პიტიუნტის ფულად-სასაქონლო ურთიერთობაში IV საუკუნის მეორე ნახევარში წამყვანი პოზიცია კონსტანტინე დიდსა და მისი მემკვიდრეების მოხეტეზთან ერთად კონსტანციუს II პროვინციული სპილენძის ემისიებს უჭირავს. უდავოა წყვეტილი IV საუკუნის ბოლო მეოთხედის ფულად მიმოქცევაში, რაც პუნების გამანადგურებელი ლაშქრობით უნდა აიხსნას. აქედან მოყოლებული მთელი V საუკუნის განმავლობაში პიტიუნტის ფულადი მეურნეობა დაქვეითებული ჩანს, რადგან ბიზანტიელთა გარნიზონი აქ ნამდვილად აღარ დგას. ეს ფაქტი აირეკლა ნუმისმატიკურ მასალაში, სადაც V საუკუნე წარმოდგენილია სპილენძის რამდენიმე მონეტით. ესაა არკადიუსის (395—408 წწ.) — 8 მონეტა, თეოდოს V (408—450 წწ.) და მისი მეუღლის ორი მონეტა. ახალი აღმავლობა პიტიუნტის ფულად მიმოქცევაში შეინიშნება მხოლოდ VI საუკუნის დასაწყისიდან, რაზეც უკვე ზემოთ გვქონდა საუბარი.

საწონები ბიზონტის ნაქალაქარიდან

ბიკვინტის ნაქალაქარზე დადასტურებულია რომაული ტიპის ულლიანი სასწორის ნაწილების აღმოჩენის ფაქტი (24), რაც საწონებთან, გირებთან (25) ერთად სამონეტო-ფულადი მეურნეობის, საქალაქო ცხოვრების აღებ-მიცემობის გარკვეული დონის არსებობის მაჩვენებელია. მე-18 კოშკში, ბიზანტიურ ეპოქასთან დაკავშირებულ ფენებში, არქეოლოგიური გათხრებისას აღმოჩნდა ოთხი, ორი ბრინჯაოსი და ორი ტყვიის საწონი (ტაბ. XV) გარდა ამისა, კიდევ ერთი ბიზანტიური საწონი ნაპოვნი იქნა კოლექტორის ბოლო მოხაკვეთის გაწმენდისას, 1987 წელს (ტაბ. XV, 5), დათარიღდა IV საუკუნით.

1. (02—1:83 (520). საწონი ბრინჯაოსი. სფერული მოყვანილობისა. ბრტყელი პოლუსებით. სიმაღლე 3,4, დიამეტრი ბრტყელი თავებისა 2,7 სმ წონა გაწმენდამდე 330,05 გრ. გაწმენდის შემდეგ 328,5 გრ. ზედა ბრტყელი თავის, პილუსის ცენტრში, ვერცხლის ძაფით ინკრუსტირებულია ბერძნული ასოები Α. Α. მარცხენა ლიბრას, საწონის ნორმატივის მაჩვენებელია, მარჯვენა კი ულლიანი ალფა რიცხვითი ნიშანია და უდრის 1. ამგვარად, საწონზე ვერცხლის ძაფით გამოყვანილია გირის საანგარიშო სიდიდე „1 ლიბრა“; ორივე სიბრტყეზე, ცენტრში წერტილისებური ფოსოა გამოყვანილი, (ტაბ. XV, 1). ჯე-

რადობის ნიშანი „რომაული ფუნტი“, „ა-ი“ ზომა-წონის ეს ერთეული უდრის 327,45 გრ. და იყოფოდა 12 უნციად, თითოეული 27,3 გრ. გვიანანტიკურ ხანაში 1 ლობრა შეესაბამებოდა 72 სოლიდს. ანალოგიური საწონი სისტემა გავრცელებულია ადრებიზანტიურ ეპოქაში. სწორედ ბიზანტიურ საწონებს ახასიათებს ჭერადობის მაჩვენებლად ბერძნული ანბანის ასოების გამოყენება (25). ეს ლობრა ახლოსაა ქართულ ლიტრასთან, რომელიც ასევე 327,4 გრამამდე იწონდა (26), რაც სულხან-საბასაც აქვს აღნიშნული.

ამ ტიპის საწონები ფართოდ არის გავრცელებული IV—VI სს. ბიზანტიურ სამყაროში, ცნობილია ანალოგიურნიშნისანი ცალბიცი (27), მაგრამ მათი წონა ხშირად მერყეობს (322 გრ-დან 334,5 გრ-მდე), რასაც ყველა ცალკეულ შემთხვევაში კონკრეტული ასხნა სჭირდება. ბიჭვინტური ლიბრა კი, როგორც დავრწმუნებით, საკმაოდ ზუსტია და მხოლოდ ერთი გრამით მეტია გვიანანტიკურ (ისიც იმ შემთხვევაში თუ ნორმიდან გადახვევასთან გვაქვს საქმე) სისტემაზე. აქედან ჩანს, რომ ბიჭვინთაში IV—VI საუკუნეებში გავრცელებულია აღმოსავლეთ რომის იმპერიისათვის დამახასიათებელი საწონი სისტემა 328.5-გრამიანი ლიბრა. 2. საწონი (02—1; 83/512) ბრინჯაოსი, მცირე ზომისა, სფერული მოყვანილობისა, ბრტყელი თავებით (პოლუსებით). სიმაღლე 0,8 სმ., ბრტყელი თავების დიამეტრი — 0,8 სმ. წონა გაწმენდამდე—6,60 გრ. გაწმენდის შემდეგ — 6.374 გრ. ბრტყელ ზედაპირზე, თავზე ამოჭრილია ბუდე „ლუნარული სიგმა“ (?)-სათვის, რომელიც თავის დროზე ინკრუსტირებული უნდა ყოფილიყო ვერცხლის ძაფით. ბრტყელი პოლუსების ცენტრში ასევე წერტილისებური ჩაღრმავებაა, ისეთივე როგორც ლიბრასთან დაკავშირებით აღვნიშნეთ. თუ ასოს განსაზღვრა სწორია, მაშინ აქ „C“ სოლიდის მაჩვენებელია. მართალია სოლიდი საშუალოდ 4,5 გრ. იწონდა, მაგრამ ანალოგიებიდან გამომდინარე, დასაშვებია ჩანს, მისი წონის მერყეობა 3-დან 6 გრამამდე. საკითხი უფრო იოლად გადაწყდება თუ ვივარაუდებთ, რომ საქმე გვქვს ჩვენი ლიბრის გარკვეულ (328.5:6.3) შემადგენელ $\frac{1}{52}$ ნაწილთან, ხოლო თუ ასოს ო „ო-მე-

გად“ მივიჩნევთ ან შებრუნებულად განვიხილავთ ო, მაშინ ის უნციის 1/4-ია (Cicilicus)* 3, საწონი ტყვიისა (02—1:83(4651), მართკუთხედი უსწორმასწორო გვერდებიანი, სადაზედაპირიანი, სიგრძე 6 სმ, სიგანე 2,2—2,1 სმ, სისქე 9,2 სმ. წონა გაწმენდამდე 37 გრამი, გაწმენდის შემდეგ 36,831 გრ. ჩვენი ლიბრის 1/9 ნაწილი უნდა იყოს; წონიდან გამომდინარე 6 ნომისმა-სოლიდს უახლოვდება. შესაძლოა 1 1/2 უნცია, თუმცა წონით ეს უფრო შემდეგ გირას უახლოვდება.

4. საწონი (02—1:83(4642) ტყვიისა, მართკუთხა, შუაში გატეხილი და ძველთაგანვე შეკონსერვებულ-შეკეთებული მირჩილვის. მეშვეობით. როგორც ჩანს; საკმაოდ უფროთხილდებოდნენ. რემონტის დროსვე დეფორმირებულია; სიგრძე — 7,5 სმ. სიგანე 2 სმ, სისქე 0,2 სმ. წონა გაწმენდამდე 42,9 გრ. გაწმენდის შემდეგ 42,6 გრ. ანუ 7 ნომისმა-სოლიდი. ზედაპირი შემკულია რელიეფური წყვილი ჭვარდიანი ხაზებით, რომლებიც საწონის ცენტრში რომბს ქმნიან. ჭვარდიანი, პარალელური ქედების თავებთან, ერთმანეთის საპირისპირო 4 რელიეფური წერტილია, რომლებსაც თითქოს ჭერადობის დანიშნულებით

* წონა შეესაბამება ერთ რომაულ „სექსტულას“—4,55 გრ.

ბა არ უნდა ჰქონდეს და უფრო დეკორატიულია. რომის ცენტრში კი რე-
ლიეფური ასო-ნიშანია ან „E“ — 5(?) (ტაბ. XXVI).

5. საწონი ბრინჯაოსი (02:1.87(56), მრგვალი, კარგად გამოჩარხული, დია-
მეტრი 2,5 სმ, სისქე 4 მმ, წონა გაწმენდამდე 20,3 გრ., გაწმენდის შემდეგ —
20 გრ. ზედაპირზე ამოჭრილია ბერძნული ასოები „N“ ნორმატივის — „ნომის-
მის“ და „E“ მისი რაოდენობის მაჩვენებელი). ცენტრში წერტილის მაგვარი
ჩღრმავებაა. ამგვარად, წარწერის მიხედვით ესაა 5-ნომისმიანი საწონი. ანა-
ლოგებიდან გამომდინარე, 5-ნომისმიანი გირების წონა მერყეობდა 20,6—22,7
გრამამდე.

ბიზანტიური საწონი სისტემა დამახასიათებელია არა მარტო ბიჭვინტი-
სათვის, არამედ ის გავრცელებულია მთელ საქართველოში. ამ მხრივ, ნიშანდობ-
ლივია მცხეთის სამაროვანზე სამთავროში გათხრილი VI ს. დათარიღებული
ქვა-ყუთი № 251, სადაც აღმოჩნდა უღლიანი სასწორი კლას-კური სააფთაქო
ტიპისა, თავისივე მრგვალი ბრინჯაოსავე ჯამებით და ბრინჯაოს ხუთი საწონით.
რადგან სამარხში სასწორთან და გირებთან ერთად ნაპოვნი იყო ნახევრადძვირ-
ფასი ქვები, მათ შორის გვიანსასანური ხანის გემა — ინტალიოები, გამოით-
ქვა ვარაუდი — სამარხი შეიძლება ყოფილიყო როგორც იუველირის ოქრო-
მკედლის, ასევე ზარაფისა (28). ბიჭვინტაში მე-18 კოშკში ოთხი ერთად აღ-
მოჩენილი საწონი გვიჩვენებს, რომ ბიზანტიური გარნიზონის ჯარისკაცებში
ყოფილან პირები, რომლებიც მისდევდნენ აღებ-მიცემობას და შესაძლებელია
ხელოსნობის ამა თუ იმ დარგებსაც.

ბიჭვინტაში აღმოჩენილი საწონები, მონეტებთან ერთად მიგვანიშნებს სა-
შინაო ბაზრის ფულად-სასაქონლო ურთიერთობების განვითარების მაღალ დო-
ხეზე, რაც დამახასიათებელი ჩანს ამ ეპოქის ციხე-ქალაქებისათვის.

ივ. ჯავახიშვილი აღნიშნავდა, რომ ამ საზომის ქართული სახელწოდება
ლიტრა ბერძნულის გამოხატულებაა და „ჩვენ წინაპრებს რომაული ლიტრა ბერ-
ძნული კულტურული გზით უნდა ჰქონდეთ შეთვისებული“ (26).

ცხრილი I

მონეტები პიტუნტის სამაროვნიდან

№ №	სამარხის ტიპი და №	მონეტა	თარიღი	აღმოჩენის ადგილი
1	კირხნარაიანი ორმო- სამარხი 1	ანტონიუს პიუსის და მარკუს ავრელიუსის დე- ნარი, ვერცხლი.	161-168 წწ.	კისრის არე
2	ორმოსამარხი 28	იულა დომნა. კესარიული დრაქმა. ვერცხლი.	217 წ.	შუბლის არე
3	ორმოსამარხი 48	ანტონინე პიუსი. კესარიუ- ლი დრაქმა.	138-161 წწ.	კისრის არე
4	ორმოსამარხი 49	სეპტიმიუს სევერუსი. დე- ნარი. ვერცხლი.	193-211 წწ.	თაყის არე
5	ორმოსამარხი 50	სეპტიმიუს სევერუსი (?) ტრაპეზუნტი (?) სპილენძი.	ახ. წ. II საუკუნის ბოლო III საუკუნის დასაწყისი	თაყის არე

1	2	3	4	5
6	ორმოსამარხი (კენტოფი) 55	კესპასიანე. დენარი.	69-79 წწ	სამარხის ცენტრალურ ნაწილში
7	ორმოსამარხი 64	კესარიული დრაქმა, ვერცხლი.	II საუკუნის დასასრული, III საუკუნის დასაწყისი	გულმკერდის არე გამოყენებულია გულსაკიდად
8	ორმოსამარხი 64	კარაკლა. ტრაპეზენტი, სპილენძი	211--217 წწ.	ქვედა კიდეებთან
9	ორმოსამარხი 64	გორდიანე. ტრაპეზენტი, სპილენძი.	238-244 წწ.	ქვედა კიდეებთან
10	ორმოსამარხი 64	გორდიანე. ტრაპეზენტი სპილენძი.	238-244 წწ.	ქვედა კიდეებთან
11	ორმოსამარხი 64	იულია დომნა. ტრაპეზენტი. სპილენძი.	217 წ.	ქვედა კიდეებთან
12	ორმოსამარხი 64	სეპტიმიუს სევერუსი ტრაპეზენტი, სპილენძი	193-211 წწ.	ქვედა კიდეებთან
13	ორმოსამარხი 64	ელიაგაბალუსი. ტრაპეზენტი. სპილენძი.	218-222 წწ.	ქვედა კიდეებთან
14	ორმოსამარხი 79	ალექსანდრე სევერუსი. დენარი. ვერცხლი.	222-235 წწ.	თავის არე.
15	ორმოსამარხი 93	იულია დომნა კესარიული დენარი. ვერცხლი	ახ. წ. III საუკუნის დასაწყისი	პირის არე.
16	ორმოსამარხი 96	ალექსანდრე სევერუსი. ტრაპეზენტი. სპილენძი	ახ. წ. III საუკუნის დასაწყისი	პირის არე.
17	კირხსნარიანი ორმოსამარხი 101	მონეტა ვერცხლისა. დამილი	ახ. წ. III საუკუნის I ნახევარი	პირის არე.
18	კირხსნარიანი ორმოსამარხი 107	ალექსანდრე სევერუსი ტრაპეზენტი. სპილენძი	ახ. წ. III საუკუნის დასაწყისი	პირის არე.
19	ორმოსამარხი 124	მონეტა სპილენძისა.	ძლიერ დაზიანებული	თავის არე.
20	კირხსნარიანი ორმოსამარხი 163	პონტოს მეფე პოლემონ II. დრაქმა. ვერცხლი.	49-63 წწ.	ქვედა ყბასთან.
21	ამფორა-სამარხი 183	სამხრეთ პონტოს ერთ-ერთი ქალაქი სპილენძი.	ძვ. წ. I საუკუნის, მითრიდატეს ეპოქა.	ამფორაში, ჩონჩხის ძვლებთან ერთად პირის არე.
22	კირხსნარიანი ორმოსამარხი 205	იულია დომნა. კესარიული დრაქმა. ვერცხლი.	217 წ.	
23	კირხსნარიანი ორმოსამარხი 207	კესარიული დიდრაქმა. ვერცხლი	ახ. წ. II საუკუნის დასასრული	გამოყენებული საკიდად. ყელის არე.
24	კირხსნარიანი ორმოსამარხი 207	კონსტანტინეს ანმსი მემკვიდრეების მონეტა. სპილენძი.	ახ. წ. IV საუკუნის პირველი ნახევარი	თავის არე.
25	ორმოსამარხი 209	ალექსანდრე სევერუსი დენარი. ვერცხლი.	222-235 წწ.	თავის არე.
26	ორმოსამარხი 230	მონეტა ვერცხლისა.	უცლად დაცული.	თავის არე.
27	ორმოსამარხი 235	მონეტა სპილენძისა.	ახ. წ. III საუკუნის მეორე ნახევარი	თავის არე.

1	2	3	4	5
28	ორმოსამარხი 239	მონეტა სპილენძისა. ტრაპეზუნტი.	ახ. წ. II საუკუნის ბოლო III საუკუნის დასაწყისი.	თავის არე.
29	ორმოსამარხი 242	მონეტა სპილენძისა.	ახ. წ. II საუკუნის ბოლო III საუკუნის დასაწყისი.	თავის არე.
30	ორმოსამარხი 264	მონეტა სპილენძისა.	ახ. წ. III-IV საუკუნეები.	თავის არე.
31	ორმოსამარხი 267	მონეტა სპილენძისა.	ახ. წ. IV საუკუნის ცუდად დაცული.	თავის არე.
32	ორმოსამარხი 277	მონეტა ვერცხლისა, რომაული ღენარის. დაზიანებული.	ახ. წ. III საუკუნის I ნახევარი.	პირის არე.
33	კრემაციული სამარხი 298	მონეტა სპილენძისა, ქლივირ დაზიანებული	III საუკუნე?	თავის არე. პირის არე.
34	ორმოსამარხი 302	ალექსანდრე სევერუსის სპილენძი.	222-235 წწ.	თავის არე.
35	ორმოსამარხი 306	იულია დომნა. ღენარის ვერცხლი.	196-202 წწ.	თავის არე.
36	ორმოსამარხი 316	დიოკლეტიანე. სპილენძი.	284-305 წწ.	თავის არე.
37	ორმოსამარხი 317	მონეტა სპილენძისა, ტრაპეზუნტი.	ახ. წ. II საუკუნის დასასრული	
38	ხსნარიანი ორმოსამარხი 319	მონეტა სპილენძისა. ცუდად დაცული.	ახ. წ. II-III საუკუნეების მიჯნა	თავის არე.
39	ორმოსამარხი 321	მონეტა ვერცხლისა, ძლიერ დაზიანებული, ღენარის.	ახ. წ. III საუკუნის I ნახევარი	პირის არე.
40	ორმოსამარხი 323	ორბიანა, ტრაპეზუნტი, სპილენძი.	225-227 წწ.	თავის არე.
41	ორმოსამარხი 324	მონეტა სპილენძისა, ტრაპეზუნტი. ცუდად დაცული.	ახ. წ. II საუკუნის დასასრული.	თავის არე.
42	კირხსნარიანი ორმოსამარხი 325	მონეტა სპილენძისა. ცუდად დაცული.	ახ. წ. III-IV საუკუნეები.	თავის არე.
43	ორმოსამარხი 326	მონეტა სპილენძისა, ტრაპეზუნტი.	ახ. წ. II საუკუნის დასასრული.	თავის არე.
44	ორმოსამარხი 330	მონეტა ვერცხლისა, ძლიერ დაზიანებული.	?	თავის არე.
45	ორმოსამარხი 332	კარაკალა. ღენარის.	211-217 წწ.	თავის არე.
46	ორმოსამარხი 333	გორდიანე. ნეოკესარია, სპილენძი.	238-244 წწ.	თავის არე.
47	ორმოსამარხი 334	მონეტა სპილენძისა, ცუდად დაცული.	ახ. წ. II-III საუკუნეები.	თავის არე.
48	ორმოსამარხი 334	მონეტა სპილენძისა, ცუდად დაცული.	ახ. წ. II-III საუკუნეები.	თავის არე.
49	კირხსნარიანი ორმოსამარხი 352	მონეტა სპილენძისა	ახ. წ. III საუკუნე?	თავის არე.
50	ამფორასამარხი 370	მონეტა სპილენძისა	ახ. წ. III საუკუნის II ნახევარი	სამარხიდან 30 სმ. მოშორებით

1	2	3	4	5
51	ორმოსამარხი 380	დიოკლეტიანე. მონეტა სპილენძისა.	284-305 წწ	დაზიანებული სამარხი
52	კირხსნარიანი ორმოსამარხი 388	მონეტა სპილენძისა, ძლიერ დაზიანებული.	?	ყელის არეში.
53	ორმოსამარხი 395	კომოდუსი. კესარიული დრაქმა. ვერცხლი.	180-192 წწ.	პირის არე.
54	კირხსნარიანი ორმოსამარხი 401	მონეტა სპილენძისა, ძლიერ დაზიანებული.		
55	კირხსნარიანი ორმოსამარხი 403	ელაგაბალუსი. გეტა?	218-222 წწ. 211-212 წწ.	პირის არე.
56	კირხსნარიანი ორმოსამარხი 405	იულია დომნა. ვერცხლი.	217 წ.	პირის არე
57	კირხსნარიანი ორმოსამარხი 416	მონეტა სპილენძისა,	ახ. წ. III-IV საუკუნეები.	სამარხის ზედაპირზე
58	კირხსნარიანი ორმოსამარხი 416	მონეტა სპილენძისა. ძლიერ დაზიანებული.	?	ყელის არეში,
59	კირხსნარიანი ორმოსამარხი 421	მონეტა სპილენძისა. ტრაპეზენტი.	III საუკუნის I ნახევარი.	ქვედა კიდურების არეში.
60	კირხსნარიანი ორმოსამარხი 428	მაქსიმიანე გალერუსი	292-311 წწ.	ქვედა კიდურებთან.
61	ორმოსამარხი 429	მონეტა სპილენძისა. ძლიერ დაზიანებული.		ყელის არეში.
62	სამარონის ჩრდილო მონაკვეთი საძიებო შტრუტი 0,40 სმ სიღრმეზე.	მონეტა სპილენძისა.	II საუკუნის ბოლო ?	
63	სამარონის სამხრეთ-დასავლეთ მონაკვეთი საძიებო შტრუტიდან.	მონეტა ვერცხლისა, დენარი. (ნაკულა).	ახ. წ. II-III საუკუნეები.	

შ ე ნ ი შ ვ ნ ე ბ ი

1. აფ აქ ი ძ ე ა., არქეოლოგიური გათხრები ზიკვიენტაში, დიდი პიტოუნტი, I, გვ. 119-122.

2. დაწერილები რომის იმპერიის სამონეტო მიმოქცევისა და ფულის სისტემების შესახებ იხ. H. Mattingly, Roman Coins from the earliest times to the fall of the Western Empire, London, 1960, p. 120-244. Кр о п о т-к и и В., Клады римских монет на территории СССР, Свод археологических источников, М., 1961, с. 5 сл. David R. Seagr, The Empirors of Rome and Byzantium. Chronological and Genealogical, London, 1981.

3. Jan Raitaz, Наличие монет в римских постройках Словакии, Slovenska Numizmatika, IX Bratislava, 1986; Fr. Diok, Die Münzfunde während der Notgrabung im Tiergarten Jahre, 1976. Garnintum, Jahrbuch, Wien, 1986, p.p. 104-108.

4. აფ აქ ი ძ ე ა., დასახ. ნაშრომი, გვ. 49, Пахомов Е., Монетные клады Азербайджана и других республик, краев и областей Кавказа, вып. II, Баку, 1938, № 344, вып. IV, Баку, 1949, № 1418.

5. Капаладзе В., Numizmaticheskie находки Пиндской археоло-

რეგიონალური ექსპედიციის 1953—1959 წ.წ., ВДИ, № 4, 1966.

გ. დუნდუა სამონეტო მიმოქცევა და სავაჭრო ეკონომიკური ურთიერთობანი ბიჭვინტაში ნუმისმატიკური მასალების მიხედვით ძვ. წ. II, აბ. წ. IV სს. დიდი პონტიკტი, I, გვ. 280—413. G. Dundua G. Lordkipanidze, Pitiuntin der Spälatike Georgica, Jena, 1980, pp. 40—45.

6. რომელ ხანაში დასავლეთ საქართველოს ფულადი მიმოქცევის შესახებ დაწერილებით იხ. Г о л е н к о К., Денежное обращение Колхиды в римское время, Л., 1964, მ ი ს ი ე ვ ე. Заметки об обращении римской монеты в Закавказье, ВДИ, № 4, 1971. ახალი მასალები აფხაზეთიდან განხილულია ს. შამბას საქანდიდატო დისერტაციაში. Монетное обращение в Абхазии в античной эпохи до начала распада единого Грузинского царства, Тб., 1983, с. 20, 21; მ ი ს ი ე ვ ე, Монетное обращение на территории Абхазии (V в. до н. э. XIII в. н. э.) Тб., 1987, с. 57—74. ბიჭვინტის კონცხიდან ჩრდილო-დასავლეთით, გაგრა-განთიადის მთისწინა ზონაში განლაგებულ ხაშფესა, აჩმარდასა და ლაფსთას ხეობებში არქეოლოგიურად ფიქსირებულია გვიანნატიკური ხანის ადგილობრივი სამოსახლოებისა და სამაროვნების კვალი. შემთხვევით აღმოჩენებში გვხვდება რომაული ვერცხლის მონეტები, რომლებიც აქ ზღვისპირა პუნქტებთან სავაჭრო-ეკონომიკური ურთიერთობის შედეგად უნდა იყოს მოხვედრილი (Ш а м б а Г. К., Археологические разведки 1967 года в Гагрском районе, Материалы по археологии и искусству Абхазии, Сухуми, 1974, с. 65).

7. დ უ ნ დ უ ა გ., საქართველოს სამონეტო განძები, თბ., 1979; Д у н д у а Г., Монетное дело и монетное обращение Грузии в античную эпоху, სადოქტორო დისერტაციის ავტორეფერატი, თბ., 1982, გვ. 42—43.

8. შტრ.: В. Крапоткин. დასაბ. ნაშრომი, გვ. 15. ათასზე მეტი რომაული მონეტის შემცველი განძი სსრკ ტერიტორიაზე სულ ათამდეა ცნობილი. 5441 რომაულ დენარს (20, 745 კგ-ი) შეიცავდა სახელმწიფო ერმიტაჟის მიერ 1950 წელს შექმნილი ერთი უცნობი წარმოშობის ყველაზე უფრო დიდი განძი. აღვლილ შე-

საძებელია აღნიშნული განძი აფხაზეთში იყოს ნაპოვნი.

9. მ ო ხ ე ე ი ქარონი, ბერძნული მითოლოგიის თანახმად, ცხოვრობდა მიწისქვეშეთში და ვეალებოდა მიცვალებულთა სულების გადაყვანა, პადესის კარამდე. რათა მდინარე სტაქსეზე მას მიცვალებულთა სულები დაებრკოლებოდნენ გადაეყვანა, ამისათვის ჰირსიუფალნი მიცვალებულებს, ბერძნულ-რომაული წესის თანახმად, პირში ან ხელში მოსეტებს უღებდნენ. აქედან, „ქარონის ობოლი“ („ობოლი“ ფელის ერთეულია დრაქმის 1/6, დაახლოებით 0,73 გრ. ვერცხლით.) აღნიშნული ჩვეულების დაკვიდრება იდეოლოგიის ისეთ კონსერვატიულ სურათში, როგორცაა დაკრძალვის წესი, მიგვაჩვენებს საზოგადოებაში არსებულ ფულად ურთიერთობათა განვითარებულ ხასიათზე. მაგალითად, რომის პროვინცია პანონიაში, რომელიც დღევანდელი სლოვაკიის ნაწილსაც მოიცავდა, ადგილობრივი მკვიდრი მოსახლეობა თუმცა იცნობდა რომაულ მონეტებს, მაგრამ რომაელებისაგან განსხვავებით მათ არ იყენებდა სამარხებში, „ქარონის ობოლებად“ იხ. К р а с о в е к а Л., Римские монеты в погребениях в Словакии—Slovenska Numismatica, IX. Bratislava, 1966, стр. 128. რომაული დაკრძალვის წესების შესახებ იხ. J. Toynbee, Death and Burial in the Roman World, London, 1971.

10. ფ ლ ა ე ი უ ს ა რ ი ა ნ ე, მოგზაურობა შავი ზღვის ვარშეში, თარგმანი, გამოცემა-კომენტარები და რეკონსტრუქცია ნათელა კეკელიძისა, თბ., 1961. P l i l j p A. Stadler, Arrian of Nicomedia, Chapel Hill, 1980.

11. ანტიკური ხანის სამახსოვრო მედალიონები, თანამედროვე მემორიალური, ანალოგიური დანიშნულებას ნიუთებისაგან, მედლებისაგან განსხვავებით არასოდეს არ კარგავს თავის პირვანდელ დანიშნულებას, მონეტის ფუნქციას. იხ. Зограф А., Античные монеты, Материалы и исследования СССР., № 16, М.—Л., 1951, с. 103. მოხეტა—სამკაცულები რომში მოდაში შემოვდა II საუკუნეში, Ф е н г л е რ Х., Г и р о у Г., У н г е რ В., Словарь нумизмата, М. 1982, с. 173.

12. ს. შ ა მ ბ ა, დასაბ. ნაშრომი, გვ. 44—46.

13. В о р о н о в Ю., Пискурида—Сébastополис—Цхум, М., 1981,

с. 82. შარტალია, სიმპერატორო ეპოქაში მოკავშირე ქალაქების მონეტების მოქრა არ შემწყდარა, მაგრამ მათ აღარ ქონდნათ პოლიტიური ხასიათი. მათ უშეუბღნენ, უპირატესად, საყოფი და სადღესასწაულო მიზნით. ამით ყოფილა გამოწვეული მონეტათა ტიპოლოგიის თავისებურება. ქალაქები აქ წარმოდგენილია თავიანთი მთავარი ღმერთებით ან გმირებით. ზმირად ასეთი ხასიათის მატარებელია „სამოკავშირეო მედალიონებიც“. იხ. ა. ნ. ზოგრაფი, დასახ. ნაშრომი' გვ. 99.

14. ტრაპეზუნტის მონეტების იკონოგრაფიის შესახებ იხ. დუნდუა გ., კიდევ ერთხელ ტრაპეზუნტის მონეტების იკონოგრაფიის შესახებ, დიდი პიტუნტი, II თბ., 1977, გვ. 343—346. ვარდა ამისა, გ. დუნდუა სადოქტორო დისერტაციამ აღნიშნავს: ტრაპეზუნტის საქალაქო მონეტების დიდი ნაწილი 328 ც. აღმოჩენილია პიტუნტსა და სებასტოპოლისში! 192 ცალზე გამოხატულია მიტრა, 50—ტიუფურტუნა, 17—ლიონისი, 12—სარაპისი, 6—აპოლონი, 2—პერმესი, 1—პერაკლე და 1—რეაიბელა. მისი საყურადღებო დასკვნის თანახმად, ტრაპეზუნტის მთავარ ღვთაებას არაბერძნული წარმომადგენლის მზისა და სინათლის, ადგილობრივი კოლხური ღვთაება წარმოადგენდა. გ. დუნდუა, დასახელებული სადოქტორო დისერტაციის ავტორიუერტი, გვ. 39.

15. გოლენკო კ., დასახ. ნაშრომი, გვ. 35—36.

16. დუნდუა გ. სამონეტო მიმოკეცვა და საეპრო-ეკონომიური ურთიერთობანი ბიკენტის ნუმისმატიური მასალების მიხედვით, გვ. 352, და შემდგ. ცხრილი III.

17. შამბა ს., დასახ. ნაშრომი.

18. ცუხიშვილი ი., გვიანრომანული მონეტების ბიკენტის განძი, დიდი პიტუნტი II, გვ. 250—301.

19. Mattingly H., დასახ. ნაშრომი, გვ. 233.

20. Цухишвили И., Взаимоотношения Восточноримской империи с Западной Грузией в IV—XII вв. Автореферат кандидатской диссертации. Ереван, 1987, с. 8 (на правах рукописи).

21. Кандураки Э., О натуральном и денежном обмене в IV—V вв., Византийский Временник, XIV, М., 1958, с. 37.

22. ი. ცუხიშვილი, გვიანრო-

მავლი მონეტების ბიკენტის განძი, გვ. 257.

23. ბიზანტიური ხანის მონეტებზე დაწერილებით იხ. ი. ცუხიშვილი, ბიკენტის ბიზანტიური მონეტები. დიდი პიტუნტი, II, გვ. 335—332; მისივე, რომაელთა გარნიზონი IV-V სს. ბიკენტიაში, საქართველოს მეცნიერებათა აკადემიის მოამბე 1982, № 2, აგვისტო, ტომი 107, გვ. 443—443; ვარდა ამისა, იხ. აბრამიშვილი თ., საქართველოს სახელმწიფო მუზეუმის ბიზანტიური მონეტები, თბ., 1966.

24. დიდი პიტუნტი, 1, გვ. 179. სურ. 22 (ვ. ნიკოლაიშვილი, ბიკენტის ნაქალაქარის XIX ნაევეთზე 1967—1970 წწ. ჩატარებულ მუზეუმის ანგარიში).

25. O. M. Dalton, Byzantine Art and Archaeology, New York, pp. 621-ო. დალტონი ბიზანტიურ სიძველეთა აღიარებული სპეციალისტი, მინის საწონებისა და მონეტების აღწერის შემდგ (გვ. 615) გვეყვდის მეტად საყრადღებო ცნობას წმინდა მარკოსი (S. Marco) საგანძურში დატული მინის სანათურის შესახებ, რომლის ვერცხლის გარსაყრავზე დატანილ წარწერაში იხსენიება იბერიელი არქიეპისკოპოსი—Archbishop of Iberia. მისი აზრით, ამ ტიპის ჭურჭელი საქართველოდან შემოდიოდა (a fact which may possibly connect this group of glass vessels with Georgia) ბრიტანეთის მუზეუმში 50-ე დარბაზში გამოყენილია ბიზანტიური საწონები, მათ შორის პიტუნტში აღმოჩენილი ცალების ზუსტი ანალოგიები. დათარიღებულია III—IV საუკუნეებით (ეიტრინა № 12), აღნიშვნით—აღმოსავლეთ რომის იმპერია.

26. ჭავჭავაძე ი., ქართული საფას—საზომთმოდნეობა ანუ ნუმისმატიკა-მეტროლოგია, თბ., 1925., გვ. 99, 103.

27. E. Pernice, Griechische Gewichte, Berlin, 1894 pp. 20—21. Чувстова Л., Античные и средневековые системы измерения в Северном Причерноморье, Сб. Археология и история Боспора, Симферополь, 1962.

28. Ивашенко М. М., Находка византийского эксагрия в Грузии, КСИА, XIX, 1948, с. 43—45. შტრ.: Иотов В., Эксагрии от музенте в Толбухин, Нумизматика, 2/88, с. 18—20; Герасимов Т., Ранневизантийские эксагрии от България, Археология, 1973, № 2, с. 54.

ბიჭვინთის საპაროვანი და პიტიუნტის მონასტრების ეთნოკულტურული ისტორიის წიგნი

ბიჭვინთის არქეოლოგიურმა ექსპედიციამ ჯერ კიდევ 1952 წელს მონასტრის, ე. წ. „სამხრეთი უბანი“ — განლაგებული ნაქალაქარიდან და ტაძრიდან სამხრეთით და დასავლეთით, ვიდრე გაგრა-ბიჭვინთის გზამდევს. ესაა ტერიტორია, სადაც ცალკეული სამარხები იყო ფიქსირებული (1). ექსპედიციის წინაშე, როგორც ამას აღნიშნავდა მისი ხელმძღვანელი ა. აფაქიძე, დაისვა შემდეგი ამოცანა: 1. „დიდი პიტიუნტის“ ნეკროპოლის ადგილმდებარეობის განსაზღვრა, 2. მ. შ. გავრცელების საზღვრების მოხაზვა, 3. სამაროვნის ხანობის გამოკვლევა, სამარხ-ნაგებობათა და დაკრძალვის წესების შესწავლა 1961 წელს ნეკროპოლის სავარაუდო ტერიტორიაზე, გავლებულ იქნა 28 სამარხო ოსრილი, ზომით 20 მ×2 მ ან 10 მ×2 მ, ხოლო სიღრმეს (0,80—0,90 მ) გრუნტული წყლების დონე განსაზღვრავდა. დაზვერვებით გამოირკვა: ერთი ფეოდალური ხანის სამაროვანი მდებარეობდა ბიჭვინთის X—XI სს. ცნობილი ტაძრის აღმოსავლეთით, თითქმის ფიქვენარის ზოლამდე, ხოლო მეორე გვიანანტიკური და ადრეფეოდალური ხანისა — ციხე-ქალაქის, ნაქალაქარის სამხრეთ-დასავლეთით მიმდებარე ტერიტორიაზე. ამასთანავე შეინიშნებოდა რომ გვიანანტიკური და ადრეფეოდალური ხანის სამაროვანი ზევრად უფრო დიდია მომდევნო პერიოდის სასაფლაოზე, რაც შესაბამისად, საქალაქო ცხოვრების ინტენსივობით აიხსნა (2). ჩვენ. მიერაც კათედრალთან გამოვლენილ ადრექრისტიანულ ტაძრებთან გაითხარა რამდენიმე ქრისტიანული უიხვეტარო სამარხი (3), რომელთა შორის ყურადღებას იპყრობს V—VI სს. ე. წ. ანთროპომორფული სარკოფაგი (ტაბ. XXIII), რომლის ზუსტი ანალოგია ცნობილია სოხუმიდან (აღმოჩენილია მდ. ბესლას ნაპირას, ეკლესიის ნანგრევებთან. ინახება აფხაზეთის სახელმწიფო მუზეუმში) და, რომელიც საეკლესიო იერარქს უნდა უკავშირდებოდეს. მაშინ გამოვლენილი სამაროვნის სავარაუდო ტერიტორიის დაზვერვამ, რომელსაც საგანგებო რაზმი აწარმოებდა რ. რამიშვილის ხელმძღვანელობით, დადასტურა, რომ მისთვის ყველაზე მეტად ორმოსამარხები ყოფილა დამახასიათებელი. მისი აზრით, პიტიუნტის სამაროვანზე გვიანანტიკურ ხანაში მიცვალებულებს სამარხებულ ორმოებში აწვენდნენ მარცხენა ან მარჯვენა გვერდზე, ხელ-ფეხმოკეცით, ნებისმიერი დამხრობით. შემდგომი კვლევით, დაუსტდა, რომ დამხრობას გარკვეული ყურადღება მაინც ექცეოდა, ხოლო (ცხრ. III) ფეხმოკეცით, გვერდზე დაკრძალვა გამონაკლისია და არა წესი (15 შემთხვევა). ამ სახის სამარხები, რომელთა რაოდენობა ძალზე მცირეა, შესაძლოა დაუპირისპირდეს ბერძნულ-რომაულ ტრადიციებს, ისევე როგორც IV ს. დათარიღებული ცხენიანი სამარხები. ახ. წ. III—IV. სს. დათარიღდა რამდენიმე ამფორასაშუაგზის სამაროვნის არქეოლოგიური ძიებისას ყურადღება მიიპყრო დღეობით, კირხსნარითა და კონგლომერატის ხსნარით ნაქვამ სამარხებმა. რომლებსაც

ასევე წინაქრისტიანული ეპოქით ათარილებდნენ. IV ს. განეკუთვნა კრამიტ-სამარხები და თიხის ფილებით ნაგები სამარხები. არქეოლოგების დაკვირვებით მეოთხე საუკუნის პირველ ნახევარში მაინც (4) III საუკუნეში თუ არა, იწყება გარდატეხა აქაურ დაკრძალვის წესებში; თუმცა ორმოსამარხები ადრე-ქრისტიანულ ეპოქაშიც არსებობს.

მცვალებულის დამხრობა თავით დასაველეთისაკენ, გულადმა, გაშოტილ მდგომარეობაში დასვენება, უინვენტაროდ დაკრძალვა პიტიუნტის მოსახლეობის ფართო ფენებში III საუკუნეში არსებობდა, ქრისტიანობის საყოველთაო აღიარებამდე. უკანასკნელ წლებში ძველი სამაროვანი საგრძნობლად დაზიანდა და ნაწილობრივ განადგურდა კიდევ საცხოვრებელი კორპუსების, მათი კომუნიკაციების ინტენსიური, ფორსირებული მშენებლობის დროს. სამაროვნის ნაწილი მოექცა საავტომობილო გზების ქვეშ, რომლის მხოლოდ ერთი სექტორი შევისწავლეთ.

1978 წელს თბილისის სახელმწიფო უნივერსიტეტის გეოფიზიკისა და არქეოლოგიის კათედრებმა პიტიუნტის სამაროვნის ჩრდილო-დასავლეთი საზღვრების დასადგენად ჩატარეს მაგნიტური და ელექტროსაძიებო სამუშაოები კვანტური მაგნიტომეტრის M — 33-ის გამოყენებით (5). გამოირკვა, რომ ბიკვინთის კურორტის დამხმარე მეურნეობის ტერიტორიაზე სამაროვანი გრძელდება მე-6 კოშკის დასავლეთით 100—600 მ მანძილზე (ტაბ. XXVIII). აქვე უნდა გადიოდეს მისი ჩრდილოეთი საზღვარიც.

1984 წელს ბიკვინთის არქეოლოგიურმა ექსპედიციამ, ახალი, ე. წ. ბიკვინთის შემოსავლელი გზის მშენებლობასთან დაკავშირებით, გადაუდებელ ამოცანად ჩათვალა სამაროვანზე გამავალი მისი ტრასის არქეოლოგიური შესწავლა. ნაქალაქარის სამხრეთ-დასავლეთი კუთხიდან 180 მ-ის დაშორებით დაფიქსირდა სამაროვნის აღმოსავლეთი სასაზღვრო ზოლი, რომელიც დასავლეთისაკენ გრძელდება (400 მ-ის მანძილზე), ხოლო სამხრეთით ფიჭვნარის ზოლს აღწევს. სამაროვნის ფართობი, შურფების მეშვეობით, განისაზღვრა დაახლოებით 3,500 ათასი კვადრატული მეტრით, ანუ 3,5 ჰექტრით (ტაბ. XXVII, XXIX).

სამაროვანზე მშენებარე გზის ტრასაზე ცენტრალური თხრილის (50 მ X 40 მ) გავლებამ საშუალება მოგვცა ერთდროულად, შედარებით ვრცელ ფართობზე, ვაგვეთხარა ორასამდე სამარხი (ტაბ., XXVIII).

მთლიანად სამაროვანზე გაითხარა 430 სამარხზე მეტი, გამოიყო რვა ტიპი (ცხრ. II. ტაბ. XXX, 1,2). ორმოსამარხები, 2) კირხსნარიანი, დულაბიანი, 3) კრამიტსამარხები, 4) აგურ-სამარხები, 5) ამფორასამარხები, 6) კონგლომერატის კვადრებით ნაშენი, გეგმაში ოთხკუთხა სამარხები, ორმოსამარხები 7) კონგლომერატითა და ლოდებით ნაგები, გეგმაში მრგვალი, ე. წ. ჭასამარხები, 8) კრემაციული ორმოსამარხები. ორმოსამარხებს გაბატონებული ადგილი უჭირავს სამაროვანზე. დღეისთვის გამოვლენილი სამარხების ნახევარზე მეტი სწორედ მათზე მოდის, აქედან 120-ზე მეტი ინვენტარიანია. რაოდენობის მხრივ მეორე ადგილზეა დულაბიანი, ანუ კირხსნარიანი სამარხები (ინვენტარიანია 73). ჩვეულებრივი ორმოსამარხებისაგან განსხვავებით მათი მოწყობა გარკვეულ სახსრებს, დამატებით ხარჯებს მოითხოვდა. პიტიუნტის სამაროვანზეც ამფორებს ჩვილი ბავშვების დასაკრძალავად იყენებდნენ, ბერძნულ-რომაული ტრადიციის შესაბამისად (ამ წესს ადგილობრივი, აღმოსავლეთ შავი-ზღვისპირეთის მოსახლეობა არ მისდევდა). სამაროვანზე გამოვლენილ იქნა

65 ამფორასამარხი, აქედან მხოლოდ ერთში აღმოჩნდა ინვენტარი. მართალია, პროცენტულად შედარებით მცირეა კრამიტსამარხები, სულ 13 (აქედან ექვსია ინვენტარიანი), მაგრამ ისინი აქ არა მარტო გარკვეულ სოციალურ წრეს, არამედ ბერძნულ ეთნოსს, მის ტრადიციებს უნდა დაუვკავშიროთ. საინტერესოა, რომ თანადროულ ბოსფორის სამეფოს სამაროვნებში შენიშნულია მათი რაოდენობის შემცირების ტენდენცია. მცხეთაში (სამთავრო) კი პირიქით, II ს. მიწურულიდან მათი რაოდენობა იზრდება. ბიჭვინთის სამაროვანზე III—IV საუკუნეებში გვხვდება, ე. წ. კერამიკული ფილასამარხები, კონგლომერატის კვადრებით ნაგები, გეგმაში ოთხკუთხა და მრგვალი სამარხები, რომლებიც სოსანლების შედარებით შეძლებულ ფენებს შეიძლება მივაკუთვნოთ. დაკრძალვის ტიპების ასეთი მრავალფეროვნება ანასიათებს აზიურ ბოსფორის გვიანანტიკური ხანის სამაროვნებს, რომელთანაც ბევრი აქვს საერთო ბიჭვინთაში გათხრილ II—IV საუკუნეების სამარხებს.

ჩვენი სამაროვნის სამარხების დიდი უმრავლესობა ინდივიდუალურია. მიცვალებულის დამხრობა (ცხრ. III, ტაბ. XXXI) საუკუნეების მიხედვით უხდა დაკვთვდეს, რადგან ერთი შეხედვით ის ნებისმიერია. III—IV საუკუნეებში თითქოს ჰარბობს მიცვალებულების გაშობილ მდგომარეობაში დაკრძალვა, თავით დასავლეთით ან აღმოსავლეთისაკენ. გვხვდება კანონიკური ქრისტიანული წესით მოწყობილი უინვენტარო სამარხებიც, სადაც მიცვალებული გულხელდაკრეფილი დაუკრძალავთ, თავით დასავლეთისკენ. სამაროვანზე აღმოჩენილია ადრეული ტიპის რკინის ჯვარიც (ტაბ. LIXXVII, 1). ბიჭვინთის სამაროვანზე გაითხარა რამდენიმე ცხენიანი ორმოსამარხი და კირსნარიანი სამარხი (ტაბ. XLVI, LII), რაც არ არის დამახასიათებელი ბერძენ-რომაელებისათვის. ბოსფორის სამეფოს სამაროვნებში მათ ბარბაროსულ სამყაროს, სინდებს, სკვით-სარმატებს უკავშირებენ. ვფიქრობთ, ამ თვალსაზრისითაც ძალზე საინტერესოა სამარხი (გაითხარა 1988 წელს), სადაც 8—9 წლის ბავშვთან ერთად კვიციც არის დაკრძალული. ცხენიანი სამარხები, ე. წ. „ხახვისთავიანი“ ფიბულის მეშვეობით, რომელიც ერთ-ერთ ასეთ საფლავში აღმოჩნდა IV საუკუნით თარიღდება.

პიტიუნტის ნეკროპოლის II—IV სს. სამარხეული ინვენტარი, როგორც დაერწმუნდებით, არ გამოირჩევა არც მრავალფეროვნებითა და არც მრავალრიცხოვნებით. შედარებით ხშირად გვხვდება საშუალო და მცირე ზომის მინის ჭურჭელი (ნელსაცხებლები, ბალზამარიები, ფლაკონები და სხვ. (ტაბ. LXVII—LXXIV), რომელთა ერთი ნაწილი შესაძლოა პიტიუნტის ადგილობრივ სახელოსნოებშია დამზადებული. კერამიკული ნაწარმი წარმოდგენილია ასევე ადგილობრივი და შემოტანილი ლაბალი, ორყურა ან ცალყურა სადა და წითელლაკიანი კოჭობებით, ამფორისკებით, პატარა დოქებით (ტაბ. LXII—LXVI). აღსანიშნავია ის გარემოებაც, რომ ნაქალაქარის კულტურული ფენებისაგან განსხვავებით, სამარხებში იშვიათია წითელლაკიანი ჯამები და ლანგრები, ასევე თითქმის არ გვხვდება საბრძოლო იარაღი, რომელსაც, ჩანს, უფრო თხილდებოდნენ და მემკვიდრეობით გადასცემდნენ. ამ მხრივ ანალოგიური სურათია სხვა რომაულ კასტელებთან დაკავშირებულ სამაროვნებზეც. სამარხებში იშვიათად გვხვდება ძვირფასი ლითონის ოქროსა და ვერცხლის სამკაულები, ესაა წვრილმავთულიანი საყურეები, გემიანი ბეჭდები-საბეჭდავები. სამაჭურები, საკინძები, გულსაკიდები და სხვ. (LXXVII—LXXVIII). შედარებით ხშირია მრავალფეროვანი, ე. წ. პასტის. აგრეთვე გიშრისა და ქარვის

მძივები, ქაშის ბალთები, წამოსასხამების საკინძები — ფიბულები. საინტერესოა ზოგიერთი გემის სიუჟეტი: ნახევრადძვირფას ქვებზე ამოჭრილია სხვადასხვა სცენები, მაგალითად: სამი გრაცია, ორი ერთად შეკრული მარჯვენა, თანხმობისა და თანამშრომლობის სიმბოლო (6), დელფინზე მჭდომი კუპიდონი — ამური, ფრინველები და ცხოველები. ისინი ასახავენ მათი მფლობელების გარკვეულ რწმენა-წარმოდგენებს (ტაბ. LXI). გვხვდება ქრისტიანულ-სიმბოლიკიანი გამოსახულებებიც. ოქროს ნივთები აღმოჩნდა ათ სამარხში (ტაბ. LX—VIII, 2—4). მონეტები დადასტურდა 52 სამარხში. ყურადღებას იპყრობს მათი ქრონოლოგიური დიაპაზონი ძვ. წ. I ს-დან ახ. წ. IV ს. პირველ ხახვერამდე; მონეტათა დიდი უმრავლესობა III ს. განეკუთვნება, რაც საქალაქო ცხოვრების აღმავლობის ხანაზე უნდა მიგვანიშნებდეს. მონეტებს ზოგჯერ სამკაულებადაც იყენებდნენ. ერთ შემთხვევაში კესარიული დიდრაქმა II ს. შუა ხანებისა ოქროს (საკმაოდ მდარე ხელობისა) ჩარჩოში — გარსაკრავშია ჩასმული და მედალიონის დანიშნულებას ასრულებდა (ტაბ. LXVIII, 2). ბიჭვინთის ნუმიზმატიკური ძეგლებისათვის ერთგვარი სიახლეა სამაროვანზე აღმოჩენილი ვესპასიანეს დინარები (69—79 წწ.), რომელთაგან ერთი, როგორც აღვნიშნეთ, IV საუკუნით დათარიღებულ კენოტაფში აღმოჩნდა! სხვა მონეტები, მათ შორის ტრაპეზუნტის II—III სს. (ტაბ. LXIII) სპილენძის მონეტები ჩვეულებრივია და საქალაქო ფულადი მიმოქცევის მაჩვენებლებადაც გამოდგება. 96 ორმოსამარხში წარმოდგენილია რკინის, ნაქედი მრგვალთაფიანი ლურსმნები, მათი რაოდენობა მერყეობს ერთიდან რვაამდე და დასაკრძალავი ხის ყუთების, კუბოების შესაკრავად გამოიყენებოდა. ცხადია ისინი, როგორც „ყუთები“ პიტიუნტის სახელოსნოებში მზადდებოდა. მანძილი რკინის ლურსმნებს შორის ხშირად დაკრძალულის სიმალის მაჩვენებელია. როგორც აღვნიშნეთ, ხის კუბოები დამახასიათებელია გვიანანტიკური ხანის ბერძნულ-რომაული სამაროვნებისათვის, რომელთაც, ისევე, როგორც პიტიუნტის ნეკროპოლს, სამარხეული ტიპების მრავალფეროვნება ახასიათებს. პიტიუნტის ნეკროპოლისათვის, სამაროვნისათვის შერჩეულია კარგად მისადგომი სწორი ველი, რომელიც კასტელუმის ტერიტორიისთან ახლოს, ჩ-დ. გაგრძელებაზე მდებარეობს (ტაბ. XXIX). სიახლოვე ციტადელის კედლებთან სამაროვნის უსაფრთხოების დაცვის მნიშვნელოვანი პირობა უნდა ყოფილიყო. სტრატეგრაფიული ჭრილი ძირითადად ერთგვაროვან სურათს იძლევა. მთელ სამაროვანზე სამარხეული ორმოები გაჭრილია კორდოვან 40 სმ სისქის მოშავო მიწის ფენასა (ტაბ., XXII) და მის მომდევნო ხირხიტოვან ან ზღვიურ ქვიშანარევ ფენაში, გრუნტული წყლების დონემდე 0,50—0,90 მ სიღრმეზე. შეინიშნება ერთი მეტად საინტერესო თავისებურებაც. ზოგიერთ ორმოსამარხში, როგორც ჩანს, ქარბი ტენიანობის საწინააღმდეგოდ, გამოყენებულია კირხსნარი. ცალკეულ შემთხვევებში კირხსნარით იფარებოდა ხის კუბოც (ტაბ. L, 1—3) და კუბოს გარეშე დაკრძალული ცხედარი (ტაბ. LI). სამაროვანზე აღმოჩენილი ოსტეოლოგიური, კრანიოლოგიური მასალა, ძვლები და თავის ქალები, გადაეცა საქართველოს სსრ მეცნიერებათა აკადემიის დ. გულიას სახ. აფხაზეთის ენის, ლიტერატურისა და ისტორიის ინსტიტუტის ანტროპოლოგიის სექტორს, სადაც მიმდინარეობს მათი სპეციალური შესწავლა. ჯერ არც ერთი შემთხვევა არ არის დადასტურებული თავის ქალის ხელოვნური დეფორმაციისა, მათ შორის არც ცხენიან სამარხებში.

სამაროვნის სრული კატალოგის გამოცემამდე, რომელსაც ამზადებს ბიჭვინ-

თის არქეოლოგიური ექსპედიცია (ბიჭვინთა, IV), ინტერესს მოკლებული არ უნდა იყოს სამარხების ტიპების ზოგადი აღწერა; მით უმეტეს, რომ აქ ნათლად ჩანს პიტიუნტის მოსახლეობაში არსებული სოციალური დიფერენციაციაც და ქრისტიანობის გავლენით თუ მისგან დამოუკიდებლად დაწყებული სამარხეული ინვენტარის გაქრობის პროცესი. ისინი წარმოდგენილია ერთნაირი ტიპის სამარხებით, რომლებშიც გვხვდება დასაკრძალავი ნივთების მცირე ასორტიმენტი ან მხოლოდ ხის კუბოების ნაშთები, ლურსმნები. გარდა ჩვეულებრივი ორმოსამარხებისა, ანალოგიური სურათია დადასტურებული, ე. წ. კირხსნარიან ორმოსამარხებშიც, სადაც ერთმანეთის გვერდით განლაგებულია ინვენტარიანი და უინვენტარო სამარხები. I—II საუკუნეების რომაული სამარხებისათვის ესოდენ დამახასიათებელი კრემაციული სამარხები პიტიუნტში თითო-ოროლაა (ერთ %-ზე ცოტა მეტი), რაც მოწმობს, რომ III—IV საუკუნეებში მათ აქ გადმონაშთის ხასიათი აქვთ. გაბატონებული ადგილი პიტიუნტის სამაროვანზე ინვენტარიან და უინვენტარო ინჰუმაციურ ორმოსამარხებს უჭირავთ (იხ. ცხრილი II), რომლებშიაც დასავლეთი ორიენტაცია ჭარბობს...

§ 1. სამარხთა ტიპები

ინვენტარიანი ორმოსამარხები

სამარხი 4. სამაროვანი. თხრილი № 1, კვ. G7, სიღრმე — 75 სმ. მიცვალებული დაუკრძალავთ გაშობილ მდგომარეობაში, თავით ჩრდილო-დასავლეთით. ხელები ჭვარედინად ეწყო მკერდის არეში. თავის ქალა, ზედა ყბა, მარცხენა ზედა და ქვედა კიდურები საგრძნობლად დაზიანებულია.

ჩონჩხის სიგრძე — 164 სმ. სამარხში აღმოჩნდა:

1. რკინის ლურსმნები — 3 ც.
2. მინის ჭურჭლის, ფლაკონის ფრაგმენტები, მარცხენა მხართან.
3. გაურკვეველი რკინის ნივთის ფრაგმენტი, მუცლის არეში.

სამარხი 8. კვ. H7, სიღრმე — 75 სმ. ჩონჩხი გაშობილ მდგომარეობაშია, თავით სამხრეთ აღმოსავლეთით, მარჯვენა ხელი ედო მკერდზე, ხოლო მარცხენა მუცლის არეში, თავის ქალა დაზიანებულია, ჩონჩხის სიგრძე — 1,65 მ.

ინვენტარი:

რკინის ლურსმანი — 2 ც.

სამარხი 12. კვ. G6, სიღრმე — 1 მ. სამარხი ბავშვისაა. მიცვალებული დაუკრძალავთ გაშობილ მდგომარეობაში, თავით დასავლეთით. თავის ქალა დაზიანებულია, შემორჩენილია ქვედა ყბა, ხელები ეწყო ტანის გასწვრივ. ჩონჩხის სიგრძე — 67 სმ.

ინვენტარი:

1. ცალყურა კოჭობის პირ-გვერდისა და ძირის ნატეხები; პირმომრგვალებული, ბრტყელყურიანი კეცი მოწითალოდ არის გამომწვარი. II—III საუკუნეების (10) რომაული ეპოქის სამაროვნებისთვის დამახასიათებელი ჭურჭელი, რომელიც ზოგჯერ შებოლილია.

სამარხი 23. კვ. H8, სიღრმე — 85 სმ. ჩონჩხი გაშობილ მდგომარეობაშია, თავით დასავლეთით, ძალზე დაზიანებული. შედარებით კარგადაა შემორჩენილი ქვედა კიდურები. ჩონჩხის სიგრძე — 1,40 მ.

ინვენტარი:

1. შიშვები სხვადასხვა ფორმის და ზომისა — 18 ც. იოტები ლურჯი, გაუმჟვირვალე მინისა, ე. წ. პასტა — 16 ც., ყელის არეში.

შავი მინის მძივი — 1 ც.

მძვესაკიდი, ლურჯი მინისა, მილისებური ,ზედაპირორნაშეტებული — 1 ც.

2. საყურე რგოლის ნატეხები, ვერცხლისა — 2 ც., თავთან.

სამარხი 24. კვ. G₈, სიღრმე — 85 სმ. მიცვალებული დაუქრძალავთ გამოტილ მდგომარეობაში, თავით აღმოსავლეთით, ხელები ეწყო ტანის გასწვრივ, ჩონჩხი დაზიანებულია, ნაკლული. თავის ქალა გადახრილია მარცხნივ. შედარებით უკეთაა დაცული წვივის ძვლები.

ინვენტარი:

1. მინის ჭურჭლის, სანელსაცხებლის პირ-ყელის ნატეხები, მარცხენა მხართან.

2. ლურსმნები რკინისა — 2 ც.

სამარხი 25. კვ. H₈, სიღრმე — 80 სმ. მიცვალებული დაუქრძალავთ გამოტილ მდგომარეობაში, თავით ჩრდილოეთით. მარცხენა ზედა კიდური ეღო მუცელზე, მარჯვენა არ შემოინახა, დაზიანებულია გულმკერდისა და მენჯის ძვლებიც. შემორჩენილია თავის ქალის ფრაგმენტები. ჩონჩხის სიგრძე — 1,70 მ.

ინვენტარი:

1. ოთხკუთხა ნივთი რკინისა, ბრტყელღეროიანი — 1 ც. მუცლის არეში.

2. ამფორის კედლის ფრაგმენტები.

სამარხი 27. კვ. F₈, სიღრმე — 65 სმ. ჩონჩხი გამოტილ მდგომარეობაშია, თავით სამხრეთით. დაზიანებულია თავის ქალა და წვივის ძვლები. მარჯვენა ზედა კიდური ეღო მკერდზე, ხოლო მარცხენა, ტანის გასწვრივ, ჩონჩხის სიგრძე — 1,10 მ.

ინვენტარი:

1. ლურსმანი რკინისა — 1 ც.

2. ამფორის კედლის ფრაგმენტები.

სამარხი 28. კვ. E₉, სიღრმე — 55 სმ. ჩონჩხი გამოტილ მდგომარეობაშია, თავით სამხრეთით, თავი გადახრილია მარცხნივ, ორივე ზედა კიდური ეწყო მუცლის ქვემოთ. დაზიანებულია მენჯის ძვლები.

ჩონჩხის სიგრძე — 1,55 მ.

ინვენტარი:

1. მონეტა — 1 ც. იულია დომნა, კესარიული დრაქმა. ახ. წ. III ს. დასაწყისი, ეღო შუბლზე.

2. ლურსმნები რკინისა — 8 ც., ქვედა კიდურებთან.

სამარხი 30. კვ. P₈, სიღრმე — 55 სმ. ჩონჩხი გამოტილ მდგომარეობაშია. თავით სამხრეთ-აღმოსავლეთით, თავი გადახრილია მარჯვნივ. ორივე ზედა კიდური ეწყო ჯვარედინად მუცლის ქვემოთ. დაზიანებულია მარცხენა ქვედა კიდურის წვივის ძვალი.

ჩონჩხის სიგრძე — 1,55 მ.

ინვენტარი:

1. რგოლები ბრინჯაოსი, ბრტყელღეროიანი — 2 ც., მარჯვენა კიდურის თემოსთან.

2. ამფორის პირის ნატეხი — 1 ც. ქვედა კიდურებს შორის.

3. წიდა (მინისა?) შავი ფერის — 1 ც.

4. რკინის ბრტყელთაფიანი მოკლე ლურსმნები „ქიკარტები“ რკინისა — 75 ც. (სანდლების მოჭედილობა), ტერფებთან (7).

სამარხი 32. კვ. E9, სიღრმე — 80 სმ. ჩონჩხი ძალზე დაზიანებულია, ნაწილობრივ შემორჩენილია ზედა კიდურების ძვლები. მარჯვენა კიდური მოხრილია, ხოლო მარცხენა ედო ტანის გასწვრივ, მიცვალებული ესვენა გაშობილ მდგომარეობაში, თავით ჩრდილო-აღმოსავლეთით.

ინვენტარი:

1. ამფორის ყური, კერამიკის უსახო ფრაგმენტები.

სამარხი 36. კვ. I7, სიღრმე — 60 სმ. ჩონჩხი გაშობილ მდგომარეობაშია, თავით დასავლეთით, რომელიც გადახრილია მარჯვნივ, ზედა კიდურები ეწყო ტანის გასწვრივ.

ჩონჩხის სიგრძე — 1,20 მ.

ინვენტარი:

1. თიხის ჭურჭლის კედლის ფრაგმენტი, შემკულია მოკლე ირიბი ჩანაქდევებითა და ტალღებით, ადგილობრივი ნაწარმი. მასთან კავშირში უნდა განვიხილოთ ამავე კვადრატში დაფიქსირებული წელგამოყვანილი ამფორის (ყავისფერკეციანი) ფრაგმენტები.

სამარხი 37. კვ. I7, სიღრმე — 70 სმ. ჩონჩხი გაშობილ მდგომარეობაშია, თავით ჩრდილოეთისაკენ, ქვედა კიდურები მოკეცილი აქვს მარცხნივ; მარცხნივაა გადახრილი თავი. მარჯვენა ხელი ედო მუცლის ქვემოთ, ხოლო მარცხენა — მკერდის არეში.

ჩონჩხის სიგრძე — 1,30 მ.

ინვენტარი:

1. მძივები მინისა, მსხლისებური, მრავალწახნაა — 5 ც., მარჯვენა ხელის მტევანთან.

2. ფირფიტა ბრინჯაოსი, გახვრეტილი, შემოუყვება წრიული ღარები.

3. პატარა რკინის დანები — 3 ც., მარჯვენა კიდურის თეძოსთან.

სამარხი 39. კვ. I7, სიღრმე — 1 მ. ჩონჩხი გაშობილ მდგომარეობაშია, თავით სამხრეთ-აღმოსავლეთით: თავი გადახრილია მარცხნივ. დაზიანებული აქვს მენჯისა და გულმკერდის ძვლები. ხელები ჩვარედინად ეწყო მუცლის ქვემოთ. ჩონჩხის სიგრძე — 1,55 სმ.

ინვენტარი:

1. ამფორის პირ-გვერდისა და მინის ჭურჭლის ნატეხები; ამფორა ადგილობრივი ნაწარმია მოწითალო-მოყავისფრო თიხისა — 7 ნატეხი (ამფორაში, რომელიც მიცვალებულის გვერდით იყო ჩადგმული აღმოჩნდა ბავშვის ძვლები).

2. პატარა ზომის, კარგად განლექილი მოვარდისფრო თიხის ცალყურა დოქი, იმპორტული. ყურნაკლული. აღმოჩნდა მიცვალებულის მარჯვენა ქვედა კიდურის წვივის ძვალთან.

3. ლურსმნები რკინისა — 2 ც., მარცხენა მხრის ძვალთან იქვე, ისე კვადრატში დაფიქსირდა ინვენტარიანი კრამიტსამარხი № 40.

სამარხი 41. კვ. I7, სიღრმე — 60 სმ. მიცვალებული დაუკრძალავთ გაშობილ მდგომარეობაში თავით დასავლეთით, თავი გადახრილია მარჯვნივ; მარცხენა ზედა კიდური ედო მკერდზე, ხოლო მარჯვენა — მუცლის ქვემოთ; ჩონჩხის სიგრძე — 1,55 სმ.

ინვენტარი:

1. მინის ჭურჭლის ფრაგმენტები, თავთან.
2. მინის ლურჯი ფერის მოკრძო მძივი — 1 ც., ყელის არეში.
3. ლურსმანი რკინისა — 1 ც., ქვედა კიდურებთან.

სამარხი 47. კვ. H₈, სიღრმე — 85 სმ. ჩონჩხი გაშოტილ მდგომარეობაშია, თავით სამხრეთით. დაზიანებულია თავის ქალა და ჩონჩხის მარცხენა ნაწილი. ორივე ზედა კიდური ეწყობა მუცლის ქვემოთ.

ჩონჩხის სიგრძე — 1,55 სმ.

ინვენტარი:

1. სამაჯური ბრინჯაოსი, სადა მასიური, თავგახსნილი — 1 ც. დიამეტრი — 6.7 სმ. მარცხენა ხელზე.
2. რგოლები ბრინჯაოსი — 2 ც., მკერდის არეში.
3. ამფორის ძირ-კედლის ფრაგმენტები, ფეხთან (ანალოგიური სადა ბრინჯაოს სამაჯურები დამახასიათებელია III—IV სს. პიტიუნტის სამაროვნი-სათვის).

სამარხი 48. კვ. H₈, სიღრმე — 85 სმ. ჩონჩხი გაშოტილ მდგომარეობაშია, თავით სამხრეთით. ძალზე დაზიანებულია. შემონახული არაა თავის ქალა. ორივე ზედა კიდური ეწყობა მუხლის ქვემოთ.

ინვენტარი:

1. მძივები მწვანე მინისა (სხვადასხვა ფორმის — 63 ც.), ყელის არეში.
2. მძივები თეთრი მინისა — 9 ც.
3. მონეტა — 1 ც.

ანტონინე პიუსის (138—161 წწ.) კესარიული დრაქმა, აღმოჩნდა კისრის არეში.

4. სანელსაცხებლე მინისა, ეიწრო და მაღალყელიანი, წელგამოყვანილი, ძირმუზნეჭილი — 1 ც. მარჯვენა მხართან (ამ ტიპის სანელსაცხებლები იხ. ტაბ. LXXIII).

5. სანელსაცხებლე თეთრი ფერის მინისა — 1 ც. ძირის — 3,7 სმ., მარცხენა მხართან.

6. დანა რკინისა — 1 ც. ზედა, მარცხენა კიდურის იდაყვის ძვალთან.

7. ლურსმანი რკინისა — 1 ც., მარჯვენა კიდურის წვივის ძვალთან (ამ ტიპის სანელსაცხებლები გვხვდება პიტიუნტის სამაროვანზე II—III სს. კოკობებთან ერთად. სამარხეული კომპლექსი შეიძლება მიეკუთვნებოდ II ს. მიწურულსა და III ს. დასაწყისს).

სამარხი 49. კვ. D₇, სიღრმე — 70 სმ. ჩონჩხი გაშოტილ მდგომარეობაშია, თავით ჩრდილოეთით, ძალზე დაზიანებულია.

ინვენტარი:

1. მონეტა — 1 ც. სეპტიმიუს სევერუსის (193—211 წწ.) დენარი, აღმოჩნდა თავის არეში, ზედა ყბასთან.

2. მინის ჭურჭლის ნატეხები — 6 ც., ყელთან.

3. რკინის ლურსმანი — 2 ცალი, თავთან. სამარხეული კომპლექსი განეკუთვნება III საუკუნის პირველ ნახევარს.

სამარხი 50. კვ. E₇, სიღრმე — 60 სმ. ჩონჩხი გაშოტილ მდგომარეობაშია, თავით ჩრდილოეთით, ქალა გადახრილია მარცხნივ. ჩონჩხის სიგრძე — 1,60 მ (ვეერდით დაფიქსირდა დაზიანებული უინვენტარო ორმოსამარხი).

ინვენტარი:

1. მონეტა ბრინჯაოსი — 1 ც., სეპტიმიუს სევერუსის (193—211 წწ.) დენარი, აღმოჩნდა თავთან.

2. ბალთის ნაწილი, ბრინჯაოსი — 1 ც., მარცხენა კიდურთან.

3. რგოლი რკინისა — 1 ც., მარჯვენა კიდურთან.

4. საკინძე ბრინჯაოსი, მრგვალფორიანი, თავთან ოვალური ნახერტით — 1 ც.

5. ლურსმნები რკინისა — 5 ც.

6. თეთრი ფერის მინის ჭურჭლის ფრაგმენტები, მარჯვენა მხართან (სამარხეული კომპლექსი განეკუთვნება III ს. პირველ ნახევარს).

სამარხი № 6. კვ. D₆, სიღრმე — 50 სმ. ჩონჩხი გამოტილ მდგომარეობაშია, თავით ჩრდილოეთით. თავის ქალა დაზიანებულია, შემორჩენილია ქვედა ყბა. მარცხენა ზედა კიდური აზიდულია ყელთან, მარჯვენა ედო გულმკერდზე. ჩონჩხის სიგრძეა 1,45 მეტრი.

ინვენტარი:

1. სახელსაცხებლე მინისა, მაღალყელიანი — 1 ც. 12 სმ. სიგრძისა, მარცხენა მხართან. იმავე ტიპისა როგორც 343-ე სამარხში დაფიქსირებული ფლკონი, II—III სს. მონეტასთან ერთად. გარდა ამისა, ამ ტიპის ფლკონები (ტაბ. LXVII, 6) აღმოჩენილია № 48, 302, 406, 410, 415, 425 და სხვა სამარხებში.

2. რკინის ლურსმანი — 1 ც.

სამარხი № 7. კვ. D₇, სიღრმე — 50 სმ. ჩონჩხი გამოტილ მდგომარეობაშია, თავით ჩრდილო-აღმოსავლეთით, ძალზე დაზიანებულია.

ინვენტარი:

1. ლურსმანი რკინისა — 1 ც.,

2. კერამიკის უსახო ფრაგმენტები.

სამარხი № 9. კვ. F₆, სიღრმე — 70 სმ. ჩონჩხი გამოტილ მდგომარეობაშია, თავით ჩრდილო-აღმოსავლეთით. თავის ქალა დაზიანებულია, შემორჩენილია ქვედა ყბა. მარცხენა ზედა კიდური ედო მკერდზე, ხოლო მარჯვენა — მუცლის ქვემოთ. ჩონჩხის სიგრძე — 1,40 მ.

ინვენტარი:

1. მინის ჭურჭლის ნატეხები, ქვედა მარცხენა კიდურის არეში.

სამარხი № 1. კვ. I₇, სიღრმე — 65 სმ. ჩონჩხი გამოტილ მდგომარეობაში, თავით აღმოსავლეთით. თავი გადახრილი აქვს მარჯვნივ. ხელები ჯვარედინად ეწყობო მუცელზე. ჩონჩხის სიგრძე — 1,60 მ.

ინვენტარი:

1. სამაჯურები ბრინჯაოსი — 2 ცალი, მუცლის არეში.

2. რგოლი რკინისა, გარედან ბრტყელი, შიგნიდან ოვალური — 1 ც.

3. ცალყურა პატარა დოქის პირ-გვერდის ნატეხები (ამფორისკი?) მარჯვენა კიდურთან.

4. ნახეარმთვარისებური საკიდი, ვერცხლისა — 1 ც., ყელის არეში.

5. მძივები მინისა და პასტისა — 12 ცალი, ყელის არეში (მათ შორის, ე. წ. თვლებიანი).

6. მინის ჭურჭლის ნატეხები, ყელი ცილინდრული, მუცელთან გამოყვანილი, სფერული. აღმოჩნდა მარჯვენა კიდურის წვივის ძვალთან.

7. ავგაროზი, ძვლისა — 1 ცალი, ყელის არეში.

8. დანა რკინისა — 1 ცალი, ქვედა მარცხენა კიდურის წვივის ძვალთან.

9. რკინის ბეჭდის ნატეხები — 2 ცალი.

10. ფიბულის ნატეხები, გულმკერდის არეში.

11. ბეჭედი ვერცხლისა — 1 ცალი, მუცლის არეში.

12. ბეჭედი ვერცხლისა, სარდიონის თვლით — 1 ცალი, მუცლის არეში.

13. თვლები სარდიონისა — 5 ცალი. ვერცხლის ბეჭდის რკალი წახნაგოვანი ფორმისაა. სარდიონის თვალი კი გვერდებწახნაგოვანი (8 წახნაგა), სადაზედაპირიანი.

ანალოგიური ფორმის ბეჭდები თარიღდება ახ. წ. III საუკუნით (80).

14. მონეტები — 7 ც.

1. კესარიული ღრაქმა, გახვრეტილი — გამოყენებული გულსაკიდად, ახ. წ. II ს. დასასრული III საუკუნის დასაწყისი (აღმოჩნდა გულმკერდის არეში).

2. სპილენძი, მოჭრილია ტრაპეზუნტში, სეპტიმიუს სევერუსის ხანა (193—211 წწ.)

3. სპილენძი, ტრაპეზუნტი, კარაკალა (211—217 წწ.).

4. სპილენძი, ტრაპეზუნტი, იულია დომნა, 217 წ.

5. სპილენძი, ტრაპეზუნტი, ელია გაბალუსი (218—222 წწ.).

6. სპილენძი, ტრაპეზუნტი, გორდიანე (238—244 წწ.).

7. სპილენძი, ტრაპეზუნტი, გორდიანე (238—244 წწ.) ტრაპეზუნტშია მოჭრილი. ექვსივე მონეტა აღმოჩნდა ქვედა კიდურის ფალანგებთან, გაბნეული სამარხეული კომპლექსი III საუკუნის მეორე ნახევრით უნდა დათარიღდეს (მონეტები დიდხანს ყოფილა მიმოქცევაში და საკმაოდ გაცვეთილია). ამ თარიღს არ ეწინააღმდეგება მაღალცილინდრულყელიანი, სფერულმუცლიანი მინის თლაკონი, რომელიც კარგად თარიღდება III საუკუნით (9). ასეთივე ტიპის კურჭელი (ტაბ. LXXII, 2,4 LXXIII, 5) აღმოჩენილია პიტინტის № 408, 120, 403, 406, 412 სამარხებში (არ არის გამორიცხული III საუკუნის მიწურული).

სამარხი 66. კვ., D₈, სიღრმე — 65 სმ. ჩონჩხი გამოტილ მდგომარეობაშია, თავით დასავლეთისაკენ. ხელები ეწყობ მუცლის ქვემოთ, ჯვარდინად, მხრების სივრცეში 54 სმ.

ი ნ ვ ე ნ ტ ა რ ი:

1. პატარა, თხელკედლიანი თიხის კურკლის, კოჭობის ნატეხები — ძირის დმ — 3 სმ., პიტინტის და, საერთოდ, რომაული ეპოქის ნეკროპოლიზისათვის, ძალზე დამახასიათებელი. მისი ქრონოლოგიური ჩარჩოებია II—IV საუკუნეები, პიტინტში ფართოდ ვრცელებოდა III საუკუნეში (10).

სამარხი 80. კვ. F₉, სიღრმე — 45 სმ. მშენებლების მიერ სამარხი ძალზე დაზიანებულია, ჩონჩხიდან შემორჩენილია მხოლოდ ქვედა ყბისა და მკერდის ნაწილი. მიუხედავად ამისა, ირკვევა, რომ მიცვალებული აქაც გამოტილ მდგომარეობაში დაუკრძალავთ, თავით ჩრდილოეთით. სამარხის ძირში აღმოჩნდა ხის ნაშთები, რაც რკინის ლურსმნებთან ერთად კუბოში დაკრძალვის დამადასტურებელ ფაქტად შეიძლება მივიჩნიოთ.

ი ნ ვ ე ნ ტ ა რ ი:

1. ბეჭედი ვერცხლისა, სარდიონის თვლით — 1 ც. (ტაბ. LXI, 5), ამოჭრილია ხელისჩამორთმევა, თანხმობისა და თანამშრომლობის ნიშანი.

2. რკინის რგოლისა და ბეჭდის ნატეხები — 2 ც.

3. ლურსმნები რკინისა.

ვერცხლის ბეჭედი ანალოგიებიდან გამოდინარე III საუკუნით თარიღდება (11).

სამარხი 70. კვ. E₇, სიღრმე — 45 სმ. მიცვალებული დაუკრძალავთ გა-

შოტილ მდგომარეობაში, თავით დასავლეთით. ჩონჩხი შედარებით კარგად არის შემონახული, ნაწილობრივია დაზიანებული. მარცხნივ გადახრილი თავის ქალა; ხელები ეწყობ მუცლის ქვემოთ, ყვარდინად. ჩონჩხის სიგრძე — 1,65 მ.

ინვენტარი:

1. „ქიკარტები“ რკინისა — 9 ც. (სანღლების მოქედლობა), ტერფებთან.
2. ფიბულა ბრინჯაოსი — 1 ც., მრგვალი, თავგახსნილი. მოძრავი შესაკრავით. ქვედა მარცხენა კიდურის ბარძაყის ძვალთან (ტაბ. LV, 3),
3. რგოლი ბრინჯაოსი — 1 ც.
4. ფარის უმბონი (?) ბრინჯაოსი, რელიეფურშვერილიანი ცენტრში აღმოჩნდა ქვედა კიდურებთან.

ანალოგიური ფიბულები თარღდება ახ. წ. III—IV საუკუნეებით (12).

სამარხი 71. კვ. E₇, სიღრმე — 45 სმ. ჩონჩხი გაშოტილ მდგომარეობაშია. თავით დასავლეთისაკენ, დაზიანებულია. თავის ქალა დაშლილია, შედარებით კარგად შემორჩენილია ქვედა ყბა, ხელები დაკრეფილი აქვს გულმკერდზე ყვარდინად.

ინვენტარი:

1. მოოქროვილი თეთრი პატარა ზომის მძივები — 5 ც. (დაფიქსირებულია გულმკერდის არეში).
2. გრძრის მძივები — 4 ც.
3. მინის ლურჯი ფერის მძივები — 2 ც.
4. ღერაკი ბრინჯაოსი, დამტვრეული — 3 ც.

სამარხი 72. კვ. E₈, სიღრმე—55 სმ. ჩონჩხი გაშოტილ მდგომარეობაშია, თავით დასავლეთით, დაზიანებულია. მარჯვენა ზედა კიდური უღვეს გულმკერდის არეში. მხრების სივანე 30 სმ. ჩონჩხის სიგრძე — 1,50 მ.

ინვენტარი:

1. მძივები გიშრისა — 2 ც.
2. მძივები ლურჯი ფერის მინისა — 34 ც., ყელის არეში.
3. ქარვის მძივები. ფრაგმენტული.
4. ორყურა, პირგაშლილი ქოთნის პირ-გვერდისა და ძირის ნატეხები, მარჯვენა ქვედა კიდურთან.
5. ლურსმნები რკინისა, 4 ც., მარცხენა ქვედა კიდურების გაყოლებაზე და ხელთან, მეოთხე მარჯვენა მენჯის ძვალთან.

სამარხი 73. კვ. F₈, სიღრმე—56 სმ. ჩონჩხი გაშოტილ მდგომარეობაშია თავით დასავლეთით. ნაწილობრივ დაზიანებულია თავის ქალა, რომელიც გადახრილია მარცხნივ. მარჯვენა ზედა კიდური უღვეს მკერდზე, მარცხენა — მუცლის ქვემოთ. მხრების სივანე 40 სმ. ჩონჩხის სიგრძე — 1,70 მ.

ინვენტარი:

1. საქამრე ბალთა ბრინჯაოსი — 1 ც. (ტაბ. LVII, 1), აღმოჩნდა მუცლის არეში.
 2. რკინის ლურსმნები — 3 ც., მარჯვენა ქვედა კიდურის გაყოლებაზე.
- სამარხი 74. კვ. E₈, სიღრმე — 50 სმ. ჩონჩხი გაშოტილ მდგომარეობაშია, თავით ჩრდილოეთით. სამარხი ძალზე დაზიანებულია, შემორჩენილია ჩონჩხის მხოლოდ ქვედა კიდურების ბარძაყის ძვლები, ზედა კიდურების ფალანგების ფრაგმენტები დაფიქსირდა მუცლის არეში.

ინვენტარი:

1. „ქიკარტები“ რკინისა — 19 ც. (სანღლების მოქედილეობა), ტერფებთან.

2. დანა რკინისა — 1 ტ. მარცხენა გვერდთან, 13,5 სმ. სიგრძისა.

3. რგოლები ბრინჯაოსი. პატარა ზომის — 2 ტ., მუცლის არეში.

4. ლურსმნები რკინისა — 3 ტ., მარჯვენა გვერდთან.

სამარხი 75. კვ. D₈, სიღრმე — 55 სმ. ჩონჩხი ძალზე დაზიანებულია! შემორჩენილია ქვედა კიდურებისა და თეძოს ძვლები. მიცვალებული დაუკრძალავთ გამოტოვლ მდგომარეობაში, ზურვზე, თავით ჩრდილოეთით.

ინვენტარი:

1. მძივები (ერთი მწვანე, ორი ცისფერი) — 3 ტ., ყელის არეში.

2. ბეჭედი მინისა (ნატეხები) — 1 ტ., მუცელთან.

3. „ჰიკარტები“ რკინისა — 8 ტ., ტერფების არეში.

4. მინის სანელსაცხებლის ნატეხები — 12 ტ.

5. თიხის ჭურჭლის პირ-გვერდისა და ძირის ნატეხები — მარჯვენა მხართან, ძირის — 3,5 სმ.

6. ამფორის კედლის ნატეხები — 2 ტ., სამარხში მოხვედრილა მისი მიწით ამოვსების შემდეგ.

7. ლურსმანი რკინისა — 1 ტ., მარჯვენა გვერდთან.

სამარხი 76. კვ., E₃, სიღრმე — 50 სმ. ჩონჩხი გამოტოვლ მდგომარეობაშია, თავით ჩრდილო-აღმოსავლეთით. დაზიანებულია მხოლოდ თავის ქალა. თავი გადახრილი აქვს მარჯვნივ. ორივე ხელი დაკრეფილია მუცლის ქვემო არეში. მხრების სიგანე — 37 სმ. ჩონჩხის სიგრძე — 1,80 სმ.

ინვენტარი:

1. თეთრი მინის ჭურჭლის კედლისა და ძირის ნატეხები, მარჯვენა მხართან.

სამარხი 78. კვ. D₉, სიღრმე — 45 სმ. ჩონჩხი გამოტოვლ მდგომარეობაშია, თავით ჩრდილო-აღმოსავლეთით, თავის ქალა ძალზე დაზიანებულია, მარცხენა ზედა კიდური მკერდზე უდევს, მარჯვენა კი — მუცელზე. ჩონჩხის სიგრძე — 1,20 მ.

ინვენტარი:

1. „ჰიკარტები“ რკინისა — 54 ტ., აღმოჩნდა ტერფებთან (სანდლების მოჭედულობა). D₉ და D₁₀ კვადრატების მიჯნაზე დაფიქსირებულია უინვენტარო, დანგრეული სამარხი. მიცვალებული დამხრობილია სამხრეთ-დასავლეთით.

სამარხი 79. კვ. D₁₀, სიღრმე — 45 სმ. ჩონჩხი გამოტოვლ მდგომარეობაშია, თავით ჩრდილოეთით. თავის ქალა გადახრილია მარცხნივ, ორივე ზედა კიდური ჯვარედინად ეწყო გულმკერდის არეში, მუცლისკენ. ჩონჩხის სიგრძე — 1,60 მ. მხრების სიგანე — 29 სმ.

ინვენტარი:

1. „ჰიკარტები“ რკინისა — 30 ტ., აღმოჩნდა ქვედა კიდურებთან (სანდლების მოჭედულობა).

2. მძივები გიშრისა — 8 ტ., მკერდთან.

3. მძივები მოოჭროვილი (4 შეწყვილებული, 5 თითო ცალი) — 13 ტ., ყელის არეში.

სამარხი 281. კვ. C₁—C₂ მიჯნაზე, სიღრმე — 1 მ, ხრეშოვანი ფენა, ჩონჩხი გამოტოვლ მდგომარეობაშია, თავით დასავლეთისაკენ, მარჯვენა ზედა კიდურის მტევანი მუცლის ქვემო არეში დაფიქსირდა, ხოლო მარცხენა ტანის გასწვრივ. ჩონჩხის სიგრძე — 1,25 მ.

ინვენტარი:

1. ჭურჭელი მინისა, ძალზე ფრაგმენტული, მოთეთრო, მარჯვენა მხარეს ჩაუდგამთ ბარძაყის ძვალთან.

2. რომაული აგურის ფრაგმენტები. მოსვედრილია სამარხის მიწით ამოვსებისას.

3. ლურსმნები რკინისა, 2 ცალი. აღმოჩნდა ქვედა კიდურებთან ტერფების არეში.

სამარხი 285. კვ. G₂, სიღრმე — 60 სმ., ხრეშოვანი ფენა. ჩონჩხი, კარგად დაცული, გაშლილ მდგომარეობაშია, თავით აღმოსავლეთისაკენ, მარჯვენა ზედა კიდური ტახს გასწვრივ ედო, ხოლო მარცხენა — თეძოს ძვლის ქვეშ. ჩონჩხის სიგრძე — 1,80 მ.

ი ნ ვ ე ნ ტ ა რ ი :

1. ბალთა ბრინჯაოსი, საქამრე, სადა, ქვედა კიდურების ფალანგებთან, მათ შორის.

2. „ჭიკარტები“ რკინისა დაფიქსირდა ტერფებთან და ფალანგებთან.

3. რომაული აგური კვადრატული ფორმისა, წითლად გამომწვარი, აღმოჩნდა სამარხის მარჯვენა ნაწილში, ჩონჩხის ბარძაყის ძვალთან. აგური ვერტიკალურად საგანგებოდაა ჩადგმული სამარხულ ორმოში. აგურის ზომებია: 16 სმ X 17 სმ. სისქე — 4 სმ. აგური დაღარულზედაპირიანია, დაუყვება 6 ღარი.

სამარხი 286. კვ. F₁, სიღრმე — 90 სმ. ხრეშოვანი ფენა. ჩონჩხი გაშლილ მდგომარეობაშია, თავით ჩრდილოეთისაკენ. ქალა გადახრილია მარცხნივ. ზედა კიდურის მტეეანი დაფიქსირდა მუცლის არეში, ხოლო მარჯვენა — ტანის გასწვრივ. ჩონჩხის სიგრძე — 1,75 მ.

ი ნ ვ ე ნ ტ ა რ ი :

1. მინის ჭურჭელი, თეთრი ფერისა ფრაგმენტული, აღმოჩნდა ქვედა მარცხენა მუხლის არეში, ფორმის დადგენა არ ხერხდება.

2. მინის ანალოგიური ჭურჭელი — ფრაგმენტული, აღმოჩნდა კისრის არეში.

3. ჩხირები ძვლისა საქსოვი (ბადის) — 4 ცალი, აღმოჩნდა გულმკერდის არეში, ერთი კი — ქვედა კიდურების კოჭებთან (20).

4. შუბისპირი რკინისა, მასრიანი, ფორმის აღდგენა არ ხერხდება. მარცხენა ქვედა კიდურის ფალანგებთან.

5. ვერცხლის გულსაკინძი, ფრაგმენტული.

6. „ჭიკარტები“ რკინისა — 30 ცალი, აღმოჩნდა ქვედა კიდურების არეში, წვივის ძვლების გასწვრივ და ორივე ქვედა კიდურის ფალანგებთან.

7. ლურსმნები რკინისა — 7 ცალი. ორ-ორი დაფიქსირდა ქვედა კიდურების ორივე მხარეს, 3 ცალი თავისა და მხრების არეში.

8. კოჭები თიხისა, ფრაგმენტული, ნაწილობრივ აღდგენილი. პირი ოდნავ გარეთა მხარეს აქვს გადაშლილი. მუცელი სფერული ფორმისაა, ძირბრტყელი. ყურნაკლულია, შემორჩენილი აქვს ყურის მიძერწვის კვალი (ყური მიძერწილი ყოფილა პირს ქვემოთ და მუცლის არეში). უხეში, მინარევებიანი, სუსტად გამომწვარი კეცი მოვარდისფრო ფერისაა. ჭურჭელს ემჩნევა (ზედაპირზე) ცეცხლში მოხვედრის კვალი. ის ეკუთვნის ადგილობრივ ნაწარმთა წრეს, იმეორებს ალექსანდრიული ნაწარმის ფორმას (21), ჭურჭლის ჩ — 10 სმ. ძირის დმ—4, 5 სმ, როგორც აღვნიშნეთ (10), ამ ტიპის ჭურჭელი დამახასიათებელია რომაული სამყაროსათვის და III—IV საუკუნეებში პიტიუნტის სამაროვანზეც სშირად გვხვდება (ტაბ. LXV, 1).

სამარხი 298. კვ. M3, სიღრმე — 80 სმ, № 284 სამარხთან, 'ულ ახლოს მისგან 22 სმ. დამორებით. 288-ე სამარხის გაქრის დროს დაზიანდა საფლავი 284-ე, ჩანს ეს უკანასკნელი უფრო ადრეულია.

ჩონჩხი გამოტილ მდგომარეობაშია, თავით ჩრდილო-დასავლეთისაკენ. თავის ქალა დაშლილია, იგი ოდნავ მარჯვნივ იყო გადახრილი. ორივე ზედა კიდური, იდაყვში სიმეტრიულად მოხრილი, მუცლის არეში ჰქონდა დაკრეფილი.

ინვენტარი:

1. ბეჭედი რკინისა ძალზე დაქანებული და დაშლილი. დაფიქსირდა მარცხენა კიდურის, ხელის მტევანთან.

სამარხი 290. კვ. H2, სიღრმე — 80 სმ., 288-ე სამარხიდან აღმოსავლეთით 1,5 მ-ში ხრეშოვანი ფენა. ჩონჩხი გამოტილ, ოდნავ მარცხნივ, თითქოს მობრუნებულ მდგომარეობაშია, თავით ჩრდილო-აღმოსავლეთისაკენ. თავის ქალა მარცხნივ გადახრილი. მარჯვენა ზედა კიდური ეღო ტანის გასწვრივ, სიგრძეზე. ხელის მტევანი (ფალანგები) დაფიქსირდა მარჯვენა ბარძაყის ძვლის ქვეშ, ხოლო მარცხენა—თეძოს ქვეშ. ჩონჩხის სიგრძე — 1,65 მ.

ინვენტარი:

1. რგოლი ბრინჯაოსი (დმ—1,5 სმ.) აღმოჩნდა მარჯვენა თეძოს ძვალზე.

2. თიხის ჯამის ძირის ფრაგმენტები, ნაცრისფრადაა გამომწვარი, იღო თავთან.

3. დოქის პირის ფრაგმენტი, კეცი წითლად გამომწვარი — აღმოჩნდა მხრების არეში.

4. „ქიკარტები“ რკინისა 150 ცალი აღმოჩნდა ქვედა კიდურების ფალანგებთან.

5. ლურსმნები რკინისა — 5 ც., ქვედა კიდურებთან — 1 ცალი, ოთხი — თავთან.

სამარხი 291. კვ. E1, სიღრმე — 1 მ., ხრეშოვანი ფენა, ე. წ. „წრიული კედლის“ წრის შიგნით. მიცვალებულის მარცხენა ზედა კიდური დაფიქსირდა უშუალოდ წყობის ქვეშ. სამარხი ნაწილობრივ დაუზიანებიათ კედლის ამოყვანის დროს. მიუხედავად ამისა, ჩონჩხი შედარებით კარგადაა დაცული. მიცვალებული დაუკრძალავთ გამოტილ მდგომარეობაში, თავით ჩრდილო-აღმოსავლეთისაკენ. მარჯვენა ზედა კიდური მკლავში მკვეთრადაა მოხრილი. ამ ხელის ფალანგები დაფიქსირდა, მარცხენა, მკვეთრად მოხრილ და სახისაკენ აზიდულ, ზედა კიდურის წინამხრის ძვლებთან. ჩონჩხის შერჩენილი სიგრძე 1,65 მ.

ინვენტარი:

1. რკინის ბალთა, ნაკლული აღმოჩნდა მარჯვენა ზედა კიდურის ფალანგებთან.

სამარხი 204. კვ. K1, სიღრმე — 60 სმ., ხრეშოვანი ფენა. სამარხი ნაწილობრივ დაზიანებულია ამ ადგილებში ჩატარებული სამსენებლო სამუშაოების დროს. ჩონჩხი გამოტილ მდგომარეობაშია, თავით დასავლეთისაკენ. მიცვალებულის მარჯვენა ქვედა კიდურის არეში დაფიქსირდა სხვა მიცვალებულის ჩონჩხის, კერძოდ, ბარძაყისა და თეძოს ძვლების ფრაგმენტები.

ინვენტარი:

1. დოქი თიხისა, პირველდნაკლული. პირი ძაბრისებურია, ქობა ზედა ნაწილში მოსწორებულია; დოქი მხრებდაქანებულია, სფერულმუცლიანი, ძირისკენ შევიწროებული, რგოლისებური ძირი ოდნავ შემადლებულია; ყური

განიკვეთში ოვალური ფორმისაა, მიძერწილია მხრებისა და ყელის არეში. მიძერწვის ადგილი მოუსწორებელია. დოქის ზედა ნაწილი ნაწილობრივ დაფარულია წითელი საღებავით, რამდენიმე ნაღვენთი შერჩენილია მუცლის არეში. დოქი ჩარხზეა გამოყვანილი. კეცი თანაბრად არის გამომწვარი, გადანატეხში ღია აგურისფერისა. შეიცავს წვრილ მინარევეებს (სილა, პიროქსენი). ჭურჭელი უნდა განეკუთვნებოდეს გვიან ანტიკური ხანის მცირე აზიურ ნაწარმთა III—IV სს. ჯგუფს. აღმოჩნდა მარჯვენა ქვედა კიდურის ფალანგებთან (ტაბ. LXVI,1).

2. ქოთანი თიხისა, ბრტყელძირა, ძალზე ფრაგმენტული. ადგილობრივი ნახელავი აღმოჩნდა მარჯვენა ქვედა კიდურის ბარძაყის ძვლებთან.

სამარხი 297. კვ. D₁, სიღრმე — 70 სმ. ხრეშოვანი ფენა ჩ — 70 სმ. ნახევარწრიული ფორმის კედლის ქვეშ.

სამარხი მიწის სამუშაოების დროს ძალზე დაზიანებულია, არ დაფიქსირდა ზედა და ქვედა კიდურები. თავის ქალა დაშლილია. ჩანს, მიცვალებული დაუქრძალავთ გამოტოლ მდგომარეობაში, თავით აღმოსავლეთისაკენ.

ი ნ ვ ე ნ ტ ა რ ი:

1. ზარაკი ბრინჯაოსი, აღმოჩნდა მუცლის არეში.

2. მინის ჭურჭლის ფრაგმენტები, ზოგ ნატეხს ემჩნევა ცეცხლში მოხვედრის კვალი, ყელმადალი ზარისებური ტანისა და შეზნეპილი ძირით, ისეთივე როგორც 48, 302, 406, 410, 415, 425 ტიპის სამარხები. ახ. წ. III საუკუნე.

3. ლურსმანი რკინისა—5 ცალი, აქედან ორი აღმოჩნდა თავთან, ორივე მხარეს, სამი — ქვედა კიდურების არეში. მოზარდის (?) დასაკრძალავი ხის ყუთის სიგანე დაახლოებით 55 სმ აღწევდა, სიგრძე — 1,6 მ.

სამარხი 301. კვ. E₁, სიღრმე — 60 სმ. ხრეშოვანი ფენა. ჩონჩხი დაზიანებულია, შემორჩენილი იყო მხოლოდ ქვედა კიდურები. სამარხი დაუზიანებიათ (მილის გაყვანის დროს). მიცვალებული დაუქრძალავთ გამოტოლ მდგომარეობაში, თავით ჩრდილო-აღმოსავლეთისაკენ.

ი ნ ვ ე ნ ტ ა რ ი:

1. ბალთა ბრინჯაოსი, აღმოჩნდა მარჯვენა ბარძაყის ძვალთან, ქამრის ნაწილი.

2. მახათი ბრინჯაოსი, დამტვრეული აღმოჩნდა მარჯვენა ბარძაყის ძვალთან.

სამარხი 302. კვ. E₂, სიღრმე — 95 სმ. ხრეშოვანი ფენა, 303-ე სამარხიდან დასავლეთით 2 მ-ის დაშორებით. სამარხი დაზიანებულია მიწის სამუშაოების დროს. მიცვალებული დაუქრძალავთ გამოტოლ მდგომარეობაში, თავით ჩრდილო-აღმოსავლეთით, ზედა კიდურების ფალანგები დაფიქსირდა მუცლის არეში.

ი ნ ვ ე ნ ტ ა რ ი:

1. მონეტა ერთი ცალი, ალექსანდრე სევერუსი (222—235 წწ.), კბილებს შორის.

2. საკინძი ძვლისა, ორი ცალი, თავთან.

3. ჭურჭელი მინისა, კოლბისებური. პირფართე, მრგვალი მუცლით და ოდნავ შეზნეპილი ძირით. მსგავსი ფორმის ჭურჭელი დათარიღებულია III საუკუნის მეორე ნახევრით (22). აღმოჩნდა მარჯვენა ზედა კიდურის იდაყუსა და ბარძაყის ძვალს შორის.

4. ჭურჭელი მინისა, მაღალი ყელით, ზარისებური ტანითა და შეზნეპი-

ლი ძირით, ისეთივე როგორებიც წარმოდგენილია 48, 302, 406, 410, 415, 425 სამარხებში, III ს. (ტაბ. LXXIV,1).

5. ბეჭედი ვერცხლისა, კემით. ბეჭდის რკალი დაზიანებულია, იღო მარცხენა ზედა კიდეურის, ხელის მტევნის ფალანგებთან.

6. სამაჯურები, ბრინჯაოსი, სადა, თავგახსნილები 2 ც., აღმოჩნდა მარჯვენა ზედა კიდეურის ხელის მტევანთან.

7. ორნამენტური გულსაკიდი ვერცხლისა, მრგვალი, შუაში ჩასმული სადა, გამკვირვალე მინით (ქვის იმიტაცია), მარცხენა ზედა კიდეურის სხივის ძვალთან.

ანალოგიური ტიპის გულსაკიდები ახ. წ. III—IV საუკუნეებით თარიღდება (23). ამავე ქრონოლოგიურ ჩარჩოებში ექცევა სამარხში წარმოდგენილი მინის სანელსაცხებლები.

8. ლურსმანი რკინისა, ორი ცალი, ერთი თავის არეში, მეორე — ქვედა კიდეურებთან.

ამგვარად, აღწერილი სამარხული კომპლექსი — 302 ახ. წ. III ს. მეორე ნახევრით უნდა დათარიღდეს.

სამარხი №15. კვ. D₂, სიღრმე — 50 სმ., ხრეშოვანი ფენა. მოზარდის ჩონჩხის შემორჩენილი ნაწილების მიხედვით ხერხდება მიცვალებულის დამხრობისა და პოზის დადგენა. მიცვალებული დაუკრძალავთ გაშობილ მდგომარეობაში, თავით დასავლეთისაკენ. სამაჯურების აღმოჩენის ადგილის მიხედვით, სავარაუდოა, რომ ზედა კიდეურების ხელის მტევნები მუცლის არეში ეწყობო.

ი ნ ვ ე ნ ტ ა რ ი :

1. სამაჯურები ვერცხლისა, ფრაგმენტები, 2 ც., წვრილი, მრგვალგანივკვეთიანი — ზედა მარჯვენა კიდეურის მაჯის არეში.

2. მძივები — 13 ცალი. სერდოლიკის მრგვალი ფორმის მძივები — 5 ცალი, კერამიკული, მრგვალი ფორმისა, ნარინჯისფერი -- 1 ცალი, ქვის მოთეთრო ფერის მძივები, ზედაპირზე ემჩნევა რკინის უანგის კვალი. 5 ცალი; რკინის მძივები, რგოლისებური ფორმისა, აქედან ერთი მთელია, მეორე ნაკლები — 2 ცალი. გაბნეული იყო ყელთან (22).

სამარხი №16. კვ. D₂, სიღრმე — 55 სმ., ჩონჩხი ძლიერ დაზიანებულია, შემორჩენილია მხოლოდ თავის ქალა და ქვედა კიდეურების ფრაგმენტები. მიცვალებული დაუკრძალავთ გაშობილ მდგომარეობაში, თავით დასავლეთისაკენ.

ი ნ ვ ე ნ ტ ა რ ი :

1. მონეტა, ვერცხლისა, იულია დომნა, დენარი მოკრილია 196—202 წწ., პირის არეში.

2. ვერცხლის ნივთის უსახო ფრაგმენტი, კისრის არეში.

3. ჭურჭელი მინისა, ფრაგმენტების სახით (სამი ჭურჭელი) აღმოჩნდა მუცლისა და მკერდის არეში. ფორმა არ აღსდგა.

სამარხი №17. კვ. B₁, სიღრმე — 95 სმ. ხრეშოვანი ფენა. ჩონჩხი გაშობილ მდგომარეობაშია, თავით ჩრდილო-დასავლეთისაკენ. ზედა კიდეურების მტევნები დაფიქსირდა მკერდის არეში. ჩონჩხის სიგრძე — 1,30 მ.

ი ნ ვ ე ნ ტ ა რ ი :

1. ჭურჭელი მინისა, კოლბისებური. დაფიქსირდ. მარცხენა მხრის ძვალთან მარცხენა მხარეს. ანალოგიური სამარხი 297-ში გამოვლენილი სანელსაცხებლისა თარიღდება ახ. წ. III საუკუნით (23).

სამარხი №18. კვ. R₁, სიღრმე — 50 სმ. ხრეშოვანი ფენა, ჩონჩხი ძალზე

დაზიანებულია, მიუხედავად ამისა, ჩანს მიცვალებული დაუკრძალავთ გამოტოვებულ მდგომარეობაში, თავით სამახრეთ-აღმოსავლეთისაკენ. ზედა კიდურების ფალსგები დაფიქსირდა მუცლის არეში.

ი ნ ვ ე ნ ტ ა რ ი :

1. დოქი თიხისა, ძალზე ფრაგმენტული (70 ნატეხი). ცალკეული დეტალების მეშვეობით შესაძლებელი სდება მისი ფორმის აღდგენა. დოქის პირი ძაბრისებურია, სადა. ქობიანი. ყური განივკვეთში ბრტყელია. რკალისეზური მომრგვალებულზედაპირიანი, ქუსლი მკვეთრად გამოეყოფა ძირს, გაჩეთა მხრისკენ განზიდულია. ზოგიერთ ფრაგმენტს ემჩნევა წითელი ლაქის შერჩენილი ლაქები, ტანი მსხლისებური, ქურჭლის ნაწილს ლაქით ყოფილა დაფარული. თიხა კარგადაა განლეჟილი, მუქყარდისფრად გამომწვარი. ამ ხიშხებით უფრო ეკუთვნის გვიანანტიკური ხანის მცირეაზიულ და არა ალექსანდრიულ IV—V სს. ნაწარმთა ჯგუფს. აღმოჩნდა მარჯვენა თედოს ძვალთან, მისგან ჩრდილოეთით 40 სმ. დაშორებით.

2. ლურსმნები რკინისა (ორი ცალი), მიცვალებულის ქვედა კიდურებთან.

სამარხი № 315. კვ. P1, სიღრმე — 55 სმ. ხრეშოვანი ფენა. ჩონჩხი დაუკრძალავთ გამოტოვებულ მდგომარეობაში, თავით დასავლეთისაკენ. თავის ქალა გადაარლია მარჯვნივ. მარჯვენა ხელის მტევანი დაფიქსირდა მუცლის არეში, სოლო მარცხენასი — მენჯის ძვალთან. ჩონჩხის სიგრძე — 1,35 მ.

ი ნ ვ ე ნ ტ ა რ ი :

1. ჯამი თიხისა, გვერდებაკეცილი და პირმოყრილი, პირის ქობა ოდნავ მესქელებულია, ნაპირებმომრგვალებული, შიდა მხარეს შესწეჟილია. ჯამი დგას რკალისებურ ოდნავშემადლებულ ქუსლზე. გაჩეთა ზედაპირი დაღარულია სიმეტრული, ვიწრო, ახლოს მიჯრილი წრეხაზებით. შიდა მხრიდან ზედაპირი სადაა, ადგილ-ადგილ შერჩენილი აქვს ნარინჯისფერი ლაქის კვალი. როგორც ირკვევა სამარხში იმათივე დაზიანებული ჯამი ჩაუდგამთ. ძირზე ეტყობა ძველი აღდგენის, შეკეთების კვალი. ჩალისფრად გამომწვარი, მკერივი, კარგად განლეჟილი, წვრილმინარევებიანი. კეცის მიხედვით განეკუთვნება მცირეაზიულ ნაწარმთა წრეს (ჯამის პირის დმ — 16. სმ. ძირის დმ — 5 სმ). რომლის ანალოგიური ნაწარმი განვიხილეთ 245-ე სამარხის აღწერისას (18). აღმოჩნდა მარცხენა ქვედა კიდურის წვივის ძვალთან (ტაბ. XXXIX, 1, 2).

2. დოქი თიხისა — პატარა, ნატიფი სელობისა, დაშალა 50 ნატეხად. შემორჩენილი ცალკეული ფრაგმენტების მიხედვით შესაძლებელია აღდგენა ნიმუშისა. პირი ძაბრისებური ფორმისაა, სადა, პირის ქობა ზედა ნაწილში შევიწროებულია. დოქი მსხლისებური ფორმისაა. დგას შემადლებულ რგოლისებურ ქუსლზე. მხრების არეში შედარებით თხელკედლიანია. ძირისკენ შესქელებული (0,2—0,4 სმ), ყური განივკვეთში ოვალური ფორმისაა, ზედა ნაწილში ოდნავ აზიდული. ქურჭელი მთლიანად დაფარული ყოფილა ნარინჯისფერი თხელი ლაქით. ქურჭელი ჩარსხეა გამოყვანილი. კეცი კარგად განლეჟილი, ღია მოვარდისფრო-ჩალისფრად გამომწვარი. ძირის დმ — 3,5 სმ. დამზადებულია ისევე, როგორც ჯამი. ანტიოქიაში, იდო თავის ქალასთან სამარხის კიდიდან 10 სმ დაშორებით.

3. ბეჟედი ბრინჯაოსი, ნაკლული.

4. ბეჟედი ვერცხლისა. აღმოჩნდა მარცხენა ხელის მტევანთან, ბრინჯაოს ბეჟედის ჯვარდით.

5. მძივები მინისა, სამი ცალი. ყელის არეში მრგვალი ფორმისა, გაომ.

ჰვირვალე მუქი ლურჯი ფერს, ზედაპირგაპრიალებული, ორნამენტებული, გეომეტრიული სახის ორნამენტი დატანებულია მძივის თითქმის მთელ ზედაპირზე ჰორიზონტალურად. კომპოზიცია მარტივია და კონტრასტულ ფერთა გვერდიგვერდ დადების ეფექტზეა დამყარებული.

სამარხი № 316. კვ. C2 D2, საზღვარზე, სიღრმე — 90 სმ. ხრეშოვანი ფენ. აღმოჩნდა დაზიანებული ქრისტიანული სამარხის მოხსნის შემდეგ. სამარხი ოთხკუთხა ფორმისაა. სამარხის კედლების ამოსაყვანად თითქმის გამოყენებულია დიდი ზომის რიყის ქვები, ზღვური კონგლომერატის კვადრები. კირხსნარის კვალი ალაგ-ალაგ არის შემორჩენილი. სამარხის სიგრძე გარეთა მხარე — 1,10 მ, სიგანე — 70 სმ, შიდა მხარეს — 75 სმ. შერჩენილი კედლის ჩ — მერყეობს 25—30 სმ. სამარხში ჩონჩხის კვალია დაფიქსირდა, სამარხის ჩრდილო-დასავლეთ ნაწილში შემორჩა მოზარდის რამდენიმე კბილი.

ი ნ ვ ე ნ ტ ა რ ი :

1. მონეტა სპილენძისა, საგანგებოდ გახვრეტილი და მედალიონად გამოყენებული. დიოკლეტიანე (284—305 წწ.).

2. ბალთა ბრინჯაოსი, აღმოჩნდა სამარხი ორმოს განაპირას აღმოსავლეთ კედელთან.

3. ავეგროზი რკინისა, ზარაკისებური, აღმოჩნდა სამარხის ჩრდილო-დასავლეთ კედელთან.

4. კოკობი თიხისა, ცალყურა. პირის ქობა გარეთა მხრისკენ ოდნავ გადაშლილია. მუცელგამობერილი, ძირბრტყელი. განივკვეთში მრგვალი ფორმის ყური მიძერწილია პირის ქობის ქვემოთ და მუცლის არეში. კეცი უხეშია, მსხვილმინარევებიანია. ძირისა და მუცლის ნაწილი შებოლილია. საკმევლად გამოყენების კვალი? კეცი მოყავისფროდაა გამომწვარი: ჩარხზეა გამოყვანილი. განეკუთვნება ადგილობრივ ნაწარმთა წრეს (?) კოკობის ჩ — 7,1 სმ. პირის დმ—7 სმ. ძირის დმ — 4,9 სმ. ანალოგიური ჭურჭელი დამახასიათებელია გვიანრომაული ხანის ძეგლებისათვის — III—IV საუკუნეები (10).

5. მძივები პასტისა, მათ შორის მოოქროვილია 10 ცალი და ორი ქვისაა, ორნამენტი შედგება ორი ტოლი ჰორიზონტალური მოშაბიამნისფერო-მომწვანო ზოლისაგან, რომლის შუა სარტყელს ავსებს ყვითელი ტეხილი ხაზი.

6. მძივ-საკიდი ქარვისა, ძლიერ დაზიანებული. ლობიოს მარცვლის ფორმისა. არხი გაყვანილია შევიწროებულ ადგილში.

შავი ფერის, წაგრძელებული, ცილინდრული ფორმის მინის მძივი. თავსა და ბოლოში ოდნავ შევიწროებული. ერთ ბოლოში დატანილი აქვს მარტივი ორნამენტი. მძივები აღმოჩნდა მარცხენა ზედა კიდურის მხრის ძვალთან.

7. ბრინჯაოს ბალთა, ფრაგმენტული.

სამარხი № 323, კვ. C1, სიღრმე—60 სმ, უახლოესი სამარხიდან ჩრდილო-აღმოსავლეთით 75 სმ მოშორებით. ჩონჩხი გაშოტილ მდგომარეობაშია, თავით ჩრდილო-აღმოსავლეთისაკენ. ორივე ზედა კიდური ტანის გასწვრივ ეწყობ. ჩონჩხის სიგრძე — 1,60 მ.

ი ნ ვ ე ნ ტ ა რ ი :

1. ბეჭედი ვერცხლისა (დაზიანებული), აღმოჩნდა მარცხენა ზედა კიდურის ფალანგზე.

2. საკინძები ძვლისა, აღმოჩნდა თავის ქალის ორივე მხარეს.

3. მინის ჭურჭლის ფრაგმენტები, მათ შორის სქელი მინის ჭურჭლის ძირი, იღო თავის ქალის მარცხენა მხარეს.

4. ლურსმნები რკინისა, 6 ცალი, აღმოჩნდა მიცვალებულის ჩონჩხის გაყოლებაზე ორივე მხარეს.

სამარხი № 228. კვ. A₁, სიღრმე—80 სმ, 327-ე სამარხიდან 1,30 მ-ის დაშორებით. ჩონჩხი გაშოტილ მდგომარეობაშია, თავით დასავლეთისაკენ. თავის ქალა ოდნავ გადახრილია მარცხნივ. ზედა კიდურები ჯვარედინად მუცლის არეშია დაკრეფილი. ჩონჩხის ჩ — 1,50 მ.

ინვენტარი:

1. კოკობი თიხისა, შეკონწიდა ძირის, ნაწილობრივ გვერდებისა და პირის ფრაგმენტები. პირი სადა, გარეთა მხრისკენ გადაშლილია; ჭურჭელი სფერულტანიასია, ცალყურა (ერთ-ერთ ფრაგმენტს ემჩნევა ყურის მიძერწვის ადგილი), კოკობი თხელკედლიანია. ძირბრტყელი ქუსლი არ გამოეყოფა, თუმცა ფსკერი ოდნავ შემალლებული აქვს. კეცი კარგად განლექილა მუქვარდისფრად, ძედარებით სუსტად გამომწვარი. მისი ზედა ნაწილი დაფარული ყოფილა მოყავისფრო-მოწითალო ფერის ლაკით. საღებავის ნალევნთები შემორჩენილი აქვს ძირთან. ჭურჭელი გამოყვანილია ჩარხზე. მცირეაზიული ნაწარმი. ამ ტიპის ჭურჭელი ხშირად გვხვდება გვიანრომაული ხანის სამარხებში (10), სამარხში იდო თავის ქალის მარჯვენა მხარეს.

2. ბალთა ვერცხლისა, საქამრე, აღმოჩნდა მიცვალებულის წელის არეში. სამარხი № 330. კვ. D₁, სიღრმე — 1 მ. ჩონჩხი გაშოტილ მდგომარეობაშია, თავით ჩრდილოეთისაკენ. ზედა კიდურები დაკრეფილი ჰქონდა მუცლის არეში. თავის ქალა მარჯვნივაა გადახრილი. ჩონჩხის სიგრძეა 1,75 მ.

ინვენტარი:

1. მონეტა ვერცხლისა, III (?) დაფიქსირდა მკერდის არეში, მარცხენა მხარეს.

2. ბალთა ბრინჯაოსი, საქამრე, აუურული, აღმოჩნდა მარცხენა ქვედა კიდურის ბარძაყის ძვალთან.

3. მინის ჭურჭელი, სფერულტანიანი და მაღალყელიანი. მომწვანო ფერის მინისა იდო მარჯვენა ზედა კიდურის სიახლოვეს, თითების ფალანგებთან.

4. რგოლი ძვლისა (ფრაგმენტი), აღმოჩნდა ქვედა კიდურებს შორის.

5. „ჭიკარტები“ რკინისა, გაბნეული ქვედა კიდურების ფალანგებთან, 30 ცალი.

6. ლურსმნები რკინისა, 9 ცალი, ჩონჩხის გარშემო. ორ-ორი თავთან და კიდურებთან.

სამარხი № 333. კვ. A₂, 1 მეტრის სიღრმეზე. 332-ე სამარხიდან დასავლეთით. უშუალოდ მის გვერდით. ჩონჩხი გაშოტილ მდგომარეობაშია, თავით ჩრდილოეთისაკენ. თავის ქალა გადახრილია ოდნავ მარცხნივ. ორივე ზედა კიდური მკლავშია მკვეთრად მოხრილი. დაკრეფილია ყელისა და მკერდის არეში.

ინვენტარი:

1. მონეტა ბრინჯაოსი, გორდიანე (238—244 წწ.). ნეოკესარი. დაფიქსირებულია პირთან.

2. ჭურჭელი მინისა, ჩალეწილი. ჩადგმულია მხრის ძვალთან მარჯვენა მხარეს.

3. ლურსმანი რკინისა, 2 ცალი, აღმოჩნდა სამარხის თავსა და ბოლოში.

სამარხი № 334. კვ. M₂, სიღრმე --- 70 სმ. სამარხი ნაწილობრივ დაზიანებულია აქ ადრე ჩატარებული სამშენებლო, მიწის სამუშაოების დროს. ჩონჩხიც ძლიერ დაზიანებულია. აქ აღმოჩენილი ცალკეული ძვლების მიხედვით

შესაძლებელი ხდება მიცვალებულის პოზის დადგენა. იგი დაუკრძალავთ გა-
შოტილ მდგომარეობაში, თავით აღმოსავლეთისაკენ.

ი ნ ვ ე ნ ტ ა რ ი:

1. მონეტები სპილენძისა, ორი ცალი, ცუდადაა დაცული (IV ს.?), თავთან.

2. მძივები პასტისა სხვადასხვა მოყვანილობისა, 20 ცალი, მათ შორის გა-
მოირჩევა: ა) მრგვალი ფორმის, თეთრი ფერის მინის მძივი, შემკულია
მცენარეული ორნამენტით. მძივის ტანზე ასიმეტრიულად არის განლაგებული
ორი შეიღვოთოლა და ერთი რეაფოთოლა ყვავილის გვირგვინი, გულით. გვირ-
გვინი ნაწილობრივ რეალისტურად, ნაწილობრივ სტილიზებულად არის
გამოსახული. ოსტატურადაა შერჩეული ფერადოვანი გამა, თეთრ ფონზე ლა-
ქებით დატანილია ყვითელი ყვავილები, რომლებსაც ამრისი (სილუეტი) ყა-
ვისფერი არშიით აქვთ შემოსაზღვრული, ყვავილთა გული შაბიამნისფერია.

ბ) მრგვალი ფორმის მოზაიკური მძივი. ორნამენტი გეომეტრიულია.
ქრელ ფონზე ყვითელი არშიით გამოიყოფა ტოლგვერდა რომბი (სამი ცალი).
ისინი ფორმითაც და ფერადოვანი წყობითაც ერთნაირია. ყვითელი არშიის
შემდეგ მოდის მწვანე, აგურისფერი, ყავისფერი, რუხი და გული ისევ ყავის-
ფერი აქვს. გულთან ყვავილის მცირე გვირგვინი იქმნება ფონისათვის. გამო-
ყენებულია ყველა ზემოთ ჩამოთვლილი ფერი, ყვითლის გარდა.

გ) კასრის ფორმის შერეული ტექნიკით დამზადებული მძივი. ძირითად
სხეული სხვადასხვა ფერის მინისაგანაა დამზადებული, ბოლოებში არშიად
(კანტად) გამოყენებულია კერამიკის თხელი, აგურისფერი ანატაკეები. მძი-
ვი ისეა ორნამენტებული, რომ ფონი დარჩენილი არ არის. შუა ნაწილში
(ვერტიკალურად) გასდევს ყვითელი კლაკნილი ხაზი. ამ ღეროდან გამოდის
მცენარეული ხასიათის ორნამენტი, რომელიც თითქოს ფოთლების იმიტაციას
წარმოადგენს.

პიტიუნტის სამაროვანზე, ტრადიციული ორმოსამარხების შემდეგ, რო-
მელთა საერთო რაოდენობა 225 აღწევს გამოიყოფა ასევე ინვენტარიანი და
უინვენტარო კირხსნარიანი საფლავები (ცხრილი II). ისინი ქრონოლოგიუ-
რად თანაარსებობენ და ხშირად ერთმანეთის გვერდითაც არიან განლაგებული.
კირხსნარის გამოყენების ფაქტი სამარხებში პირველად ჩვენში პიტიუნტის
სამაროვანზე დადასტურდა და მას პრაქტიკული დანიშნულება უნდა ჰქონო-
და. კერძოდ, კირხსნარის სქელი ფენის მეშვეობით გრუნტული წყლების იზო-
ლაციას ახდენდნენ (24).

კ ი რ ხ ს ნ ა რ ი ა ნ ი, ი ნ ვ ე ნ ტ ა რ ი ა ნ ი ო რ მ ო ს ა მ ა რ ხ ე ბ ი

სამარხი № 1. კვ. F7, სიღრმე — 1 მ. ხირხიტთან, ქვიშანარევ ფენაში, მიც-
ვალებულის თავი და მხრები მიწით იყო დაფარული, ტანი — კირხსნარით.
ხსნარის სისქე 2 სმ-ია, ჩონჩხის სიგრძე — 1,50 მ.

მიცვალებული ასვენია გაშოტილ მდგომარეობაში, თავით ჩრდილოეთით.
ხელები გულმკერდზე აქვს დაკრეფილი. თავის ქალა მარჯვნივ ჰქონდა გადახ-
რილი.

ი ნ ვ ე ნ ტ ა რ ი:

1. მონეტები, ერთი ანტონინე პიუსის (138—161 წწ.), მეორე—მარკუს ავ-
რელიუსის (161—180 წწ.) სახელით მოჭრილი დენარია; მონეტები აღმოჩნდა
პირთან, ყელის არეში.

2. მძივები, მინისა — 87 ცალი, აქედან, 62 — ლურჯი მინის, პატარა ზო-
მისა, გიშრის, ოთხკუთხა — 2 ცალი, სარდიონისა — 1 ცალი, ავტისა, დო-

დი ზომის — 1 ცალი. შავი მინის, მანდარინისებური — 1 ცალი. გრძელი, მილისებური მძივი (სიგრძე 1,5 სმ.) — 1 ცალი. მძივებთან ერთად აღმოჩნდა, შეიდწახნაგა მძივისაკიდი რგოლი, ბრტყელი, წანახარდებზე მრგვალი ჩანაქდევებით, დამტვრეულია (სამი ფრაგმენტი), მძივები გაბნეულია ყელის არეში.

3. ვერცხლის საკინძი აღმოჩნდა თავის ქალის მარჯვენა მხარეს. ღეროს თავი მომრგვალებულია, მხრებთან დაწახნაგებული, ოდნავ გაფართოებული და გახვრეტილი. ნახვრეტში გაყრილი იყო ვერცხლის მავთული.

სამარხი № 5. კვ. 6, სიღრმე — 0,85 მ. ცხედრის დიდი ნაწილი დაფარულია ხსნარით, მიწა ეყარა თავის ქალას, მიცვალებული ასვენია გაშოტილ მდგომარეობაში, თავით დასავლეთით, მარცხენა ხელი ედო მუცლის არეში, მარჯვენა — ტანის გასწვრივ. ჩონჩხის სიგრძე — 1,70 მ.

ი ნ ვ ე ნ ტ ა რ ი:

1. დოქი თიხისა. მოვარდისფროდ გამომწვარი პირგადაშლილი, ვიწროყელიანი, პირის კიდე ფართო, ამოღარული. ყელზე, მხარსა და მუცელზე რელიეფური წიბოები შემოუყვება, ყური განიკვეთში ბრტყელია. შუაში ამოღარული, ძირი დაბალი, გამოყვანილი. კეცი კარგად განლექილი, ჩალისფერი, დოქის სიგრძე — 20 სმ. პირის დმ — 8,8 სმ. ყელის დმ — 3,7 სმ. ძირის დმ — 6.5 სმ. დოქი იდო ქვედა კიდურებთან. ყელზე ოთხი ასოსაგან შედგენილი ბერძნული გრაფიტოა HXMH (ტაბ. LXII,1; LXXIII,1), III საუკუნე.

2. „ქიკარტები“ რკინისა, 20 ცალი, განლაგებული იყო ტერფის გაყოლებაზე (სანდლების მოქედილობა).

სამარხი № 11. კვ. F6, სიღრმე — 0,77 მ. მიცვალებული ასვენია მარცხენა გვერდზე, თავით სამხრეთ-აღმოსავლეთითყენ. შემორჩენილია თავის ქალა და ქვედა კიდურები. მარცხენა ხელი უდევს მუცლის არეში. მარჯვენა — ტანის გასწვრივ, ჩონჩხის სიგრძე — 1,73 სმ.

ი ნ ვ ე ნ ტ ა რ ი:

1. მძივი მოწითალო, პასტისა (1 ც.) ყელთან.

2. „ქიკარტები“ რკინისა — 30 ც. ფეხებთან (სანდლების მოქედილობა).

სამარხი № 16. კვ. 7, სიღრმე — 0,95 მ. მიცვალებული მთლიანად დაფარული იყო ხსნარით, თავის ქალის გარდა. მიცვალებული ასვენია გაშოტილ მდგომარეობაში, თავით დასავლეთისაკენ. მარცხენა ხელი უდევს მუცელზე. მარჯვენა კი ტანის გასწვრივ. ჩონჩხის სიგრძე 1,80 მ.

ი ნ ვ ე ნ ტ ა რ ი:

1. ბალთა ბრინჯაოსი, საქამრე — 1 ცალი, სადა მშვილდისებური, მენჯის ძვლებთან (ტაბ. LVII,6).

2. სანელსაცხებლე მინისა, პირგადაშლილი, მაღალყელიანი და ძირფართო(დმ — 10,5 სმ. პირის დმ — 2,2, ძირის დმ — 4.5 სმ), თავთან.

3. მინის ჭურჭლის ნატეხი (35 ც.) ძირის, პირისა და კედლისა.

4. პირგადაშლილი, სფერულმუცლიანი პატარა ქოთნის ნატეხები, ბრტყელი-ძირა, ადგილობრივი ნახელავი. ჩაუდგამთ კირხსნარიანი. (დულაბი) ფენის თავზე, მიცვალებულის მარცხენა ქვედა კიდურთან.

სამარხი № 18. კვ. H6, სიღრმე — 1,50 მ. მიცვალებული ასვენია გაშოტილი, თავით ჩრდილოეთისაკენ. მთლიანად იყო დაფარული ხსნარით. მარცხენა ხელი მუცლის არეში უდევს, მარჯვენა — ტანის გასწვრივ. სამარხში ქვედა კიდურებთან აღმოჩნდა: „ქიკარტები“ რკინისა (28 ც. სანდლების მოქედილობა).

სამარხი № 19. კვ. G6, სიღრმე — 1,10 მ. მიცვალებული ასვენია გაშობილ მდგომარეობაში, თავით დასავლეთით. მარცხენა ხელი მუცლის არეში, ხოლო მარჯვენა — ტანის გასწვრივ.

ჩონჩხის სიგრძე — 1,83 მ.

ინვენტარი:

1. ბალთა რკინისა — 1 ც., მრგვალი, კაუჭითა და მარყუქით. მოძრავი ენით (ტაბ. LV,1), III—IV ს.
2. „ჰიკარტები“ რკინისა — 20 ც., ფეხის ტერფებთან.
3. ბეჭედი ვერცხლისა — 1 ც., მენჯის ძვლებთან.
4. დოქის ნატეხები, ყავისფრად გამომწვარი თიხისაა. ძირის დმ — 6 სმ. ქვედა კიდურებთან.

სამარხი № 20. კვ. H6, სიღრმე — 0,90 მ. მიცვალებული ასვენია გაშობილ მდგომარეობაში, თავით დასავლეთისაკენ. ხელები უწყვიია გვერდზე, ტანის გაყოლებაზე.

ჩონჩხის სიგრძე — 1,30 მ.

ინვენტარი:

1. ჭურჭელი მინისა, ნატეხები, ძირი კონუსისებურია, მარჯვენა ბარძაყთან.
2. ჭურჭელი მინისა, სანელსაცხებლე მაღალყელიანი, ზარაკისებური გამოყვანილი ტანით და შეზნექილი ძირით. იმავე ტიპისა როგორც წარმოდგენილია ტაბ. LXVII (III—IV ს.).

სამარხი № 44. კვ. H6, სიღრმე — 1.0 მ. ჩონჩხი ძალიან დაზიანებულია. მიცვალებული დაკრძალულია გაშობილ მდგომარეობაში, თავით აღმოსავლეთისაკენ. ნაშთების მიხედვით ჩონჩხის შერჩენილი სიგრძე 1,30 მ.

ინვენტარი:

1. „ჰიკარტები“ რკინისა, 14 ც., ტერფებთან.

სამარხი № 100. კვ. D11, სიღრმე — 0,90 მ. მიცვალებული მთლიანად დაფარულია 10 სმ. სისქის დულაბით; დაუკრძალავთ გაშობილ მდგომარეობაში, თავით დასავლეთისაკენ. ჩონჩხი კარგადაა შემონახული. მისი სიგრძეა 1,75 მ.

ინვენტარი:

1. ჭურჭელი მინისა, უსახო ნატეხები, მარჯვენა მხართან.

სამარხი № 101. კვ. D11, სიღრმე—0,80 მ. მიცვალებული დაფარულია ხსნარით. ჩონჩხს დაზიანებული აქვს თავის ქალა და მარცხენა ხელის ნაწილი. მიცვალებული ასვენია გაშობილ მდგომარეობაში, თავით დასავლეთისაკენ. ხელები ეულზე აქვს დაკრფილი. ჩონჩხის სიგრძე 1,45 მ-ია. სამარხში მარცხენა ქვედა კიდურის გასწვრივ ეწყო კრამიტის (კალიპტერების) ფრაგმენტები. მისი ზომებია: სიგრძე 37 სმ სიგანე 16 სმ სისქე 2,3 სმ.

ინვენტარი:

1. მონეტა სპილენძისა, III ს., პირის არეში.
2. ვერცხლის ავგაროზის (?) ნატეხები, ფეხებთან.
3. ლურსმნები რკინისა — 2 ცალი, ქვედა კიდურებთან.

სამარხი № 107. კვ. C12, სიღრმე — 0,85 მ. ტანი მთლიანად დაფარული იყო 15 სმ სისქის კირხსნარით. ჩონჩხი ძალზე დაზიანებულია. მიცვალებული ასვენია გაშობილ მდგომარეობაში, თავით ჩრდილოეთით. მარჯვენა ხელის ძვლები არ არის შემორჩენილი, ხოლო მარცხენა ხელი, ჩანს, მუცლის არეში ედო. ჩონჩხის სიგრძე 1,70 მ.

ი ნ ვ ე ნ ტ ა რ ი:

1. მონეტა, III ს., პირთან, სპილენძისა.

2. ლურსმნები რკინისა — 4 ცალი, ფეხებთან.

სამარხი № 115. კვ. E12, სიღრმე — 0,80 მ. მდებარეობს 114-ე სამარხის უშუალო სიახლოვეს, მის გვერდით. მიცვალეზული ასვენია გაშოტილ მდგომარეობაში, თავით დასაველეთით. ჩონჩხი კარგადაა შემონახული. თავის ქალა ტანთან შედარებით 10 სმ-ით მაღლაა. ზედა კიდურები ეწყო მუტლის არეში. ჩონჩხის სიგრძე 1,80 მ.

ი ნ ვ ე ნ ტ ა რ ი:

1. ჭურჭელი თიხისა, ფრაგმენტები, მარცხენა მენჯის ძვალთან.

სამარხი № 117. კვ. C12, სიღრმე — 0,75 მ. ჩონჩხი მთლიანად დაფარულია დულაბით. მიცვალეზული ასვენია გაშოტილ მდგომარეობაში, თავით დასაველეთით. ძვლები ცულადაა შემონახული. შემორჩენილია თავის ქალის ნაწილი და ქვედა კიდურები. მუტლის არეში აღმოჩნდა მცირეწლოვანი ბავშვის ჩონჩხი ძალზე დაზიანებული. სამარხი ქალისაა.

ი ნ ვ ე ნ ტ ა რ ი:

1. ჭურჭელი მინისა, თავის არეში. ჭურჭელი მაღალყელიანია, გუტუსი, საწვეთური ფრინველის გამოსახულებას მოგვაგონებს (მდრ.: ტაბ. LXVII,4).

2. საყურე ოქროსი (თავის ქალის მარჯვენა მხრის არეში), მრგვალგანიეკეთიანი, ერთი გახსნილი ბოლო გაფორმებულია მარყუჟის სახით, მეორე კავია სპირალურად ჩახვეული ბოლოთი, დმ — 11 მმ.

მინის საწვეთური. ე. წ. გუტუსი ანალოგიებით ახ. წ. II—III სს. თარიღება (25). საწვეთურები თუ საწოვარი (გუტუსები) ბავშვის სამარხებთანაა ხოლმე დაკავშირებული.

სამარხი № 125. კვ. D13, სიღრმე — 0,70 მ. სამარხი მოზარდისაა, ჩონჩხი ძალზე დაზიანებულია. შემორჩენილია თავის ქალისა და რამდენიმე ძვლის ფრაგმენტი. როგორც ჩანს, მიცვალეზული დაუკრძალავთ გაშოტილ მდგომარეობაში, თავით სამხრეთისაკენ. ჩონჩხის ყელის არეში აღმოჩნდა 7 ცალი მინის მძივი.

სამარხი № 132. კვ. D13, სიღრმე — 0,75 მ. ჩონჩხზე დასხმულია 20 სმ სისქის ხსნარი. ჩონჩხი კარგადაა შემონახული. მიცვალეზული ასვენია გაშოტილ მდგომარეობაში, თავით ჩრდილოეთისაკენ. თავი მარჯვნივ აქვს გადაწეული. მარჯვენა ხელი უღევს ვულმეკრდის, ხოლო მარცხენა — მუტლის არეში. ჩონჩხის სიგრძე — 1,60 მ.

ი ნ ვ ე ნ ტ ა რ ი:

1. კოკობი თიხისა, დაბალყელიანი, სფერულმუტლიანი, ძირბრტყელი; ცალყურა, სიმაღლე — 9 სმ. პირის დმ — 6,5 სმ. იღო მიცვალეზულის ფეხებთან. ამ ტიპის კოკობები გვხვდება გვიანრომაული ხანის სამარხებში III—IV სს. (10), ალექსანდრიული წარმოების (?).

სამარხი № 163. კვ. C11, სიღრმე — 0,90 მ. ჩონჩხი კარგადაა დაცული, მხოლოდ თავის ქალა აღმოჩნდა ნაწილობრივ დაზიანებული. მიცვალეზული დაუკრძალავთ გაშოტილ მდგომარეობაში, თავით სამხრეთ-დასაველეთით: მარჯვენა ხელი უღევს მუტლის არეში, მარცხენა — ტანის გასწვრივ. ჩონჩხის სიგრძე — 1,50 მ.

ი ნ ვ ე ნ ტ ა რ ი:

1. სანელსაცხებლე (მაღალყელიანი, ლურჯი ფერის) მინისა (ტაბ. LXXIII,4),

თავთან. ამ ტიპის კურკელი --- „საკრემლე“ პირველად აღმოჩნდა სამაროვანზე. ანალოგია არ მოეძებნა.

2. ლურჯი ფერის პასტის მძივი, თავის ქალის ქვეშ, ქვედა ყბასთან, მონეტასთან ერთად.

3. მონეტა ვერცხლისა, პოლემონ II, დარქმა (49—63 წწ.).

4. საყურე. ბრინჯაოსი, ნაკლული. თავთან.

5. კოჭობი თიხისა, ცალყურა. პირგადაშლილი. სფერულტანიანი და ძაბრტყელი. დაბალი ყელი რელიეფური წიბოთია გამოყოფილი მხრისაგან. ანალოგიური კურკელი გვხვდება ბიჭვინთის სამაროვანზე III—IV სს. სამარხებში (10, ტაბ. LXII, 4). სამარხული კომპლექსი III ს. შეიძლება დათარიღდეს.

სამარხი № 172. კვ. A₁₁₁, სიღრმე — 0,85 მ. სქელხსნარიანი. ჩონჩხი გამოტილ მდგომარეობაშია, თავით დასავლეთით. ჩონჩხის სიგრძე 1,30 მ.

ინვენტარი:

1. მინის კურკლის ნატეხები—3 ცალი.

2. კოჭობის ძირისა და გვერდის ფრაგმენტები თავთან.

სამარხი № 198. კვ. C₁₆, სიღრმე — 0,80 მ. სამარხი ძალზე დაზიანებულია, კირხსნარის ფენა დანგრეული. მიცვალებული ესვენა გამოტილ მდგომარეობაში, თავით დასავლეთისაკენ. დანგრეულ სამარხში, თავის ქალის არეში, აღმოჩნდა წყვილი ოქროს საყურე აღწერილი ტიპისა (ტაბ. LX.7).

სამარხი № 311. კვ. R₁, სიღრმე — 65 სმ. 308-ე სამარხიდან 1 მ დაცილებით, აღმოსავლეთის მიმართულებით, ჩონჩხი დაზიანებულია. მიცვალებული (მოზარდი) დაუკრძალავთ გამოტილ მდგომარეობაში, თავით ჩრდილოეთისაკენ. ზედა კიდურები ტანის გასწვრივ ეწყო. ჩონჩხის სიგრძე — 90 სმ.

ინვენტარი:

1. მძივები მინისა — 2 ცალი, მრგვალი ფორმის, მოოქროვილი და ქვისა (3 ც.). მძივები აღმოჩნდა კისრის არეში.

2. ლურსმნები რკინისა — 2 ცალი, დაფიქსირდა ქვედა კიდურების არეში.

სამარხი № 317. კვ. D₁—D₂ საზღვარზე, სიღრმე — 1,05 მ. ჩონჩხი მთლიანად ხსნარით იყო დაფარული. ძალზე დაზიანებული. თავის არეში აღმოჩნდა უსახო კერამიკული ნახატები. მათ შორის ერთი მოზრდილი, რომელზეც იდო ქვედა ყბის ფრაგმენტი რამდენიმე კბილითურთ. ჩონჩხის ცალკეული ფრაგმენტების მიხედვით ხერხდება მიცვალებულის პოზის აღდგენა. მიცვალებული დაუკრძალავთ გამოტილ მდგომარეობაში, თავით სამხრეთ-აღმოსავლეთისაკენ. ზედა კიდურებისა და ფალანგების ფრაგმენტების მიხედვით სავარაუდოა, რომ ხელის მტევნები დაკრეფილი ჰქონდა მუცლის არეში. მარჯვენა ქვედა კიდური მუხლში ოდნავ მოკეცილი იყო.

ინვენტარი:

1. მონეტა, აღმოჩნდა ქვედა ყბის ფრაგმენტის გვერდით. ტრაპეზუნტი (?) II ს. დასასრული, III საუკუნის დასაწყისი, სპილენძი.

2. საყურე ვერცხლისა, წყვილი. აღმოჩნდა ქვედა ყბის ფრაგმენტის გვერდით.

3. სამაგრები (ჩხირები?) ძვლისა—16 ცალი. აღმოჩნდა მხრის ძვალთან, მარჯვენა მხარეს. ქალის სამარხებში რამდენიმე შემთხვევაა ამ ტიპის ძვლის სადა თმის სამაგრების აღმოჩენისა (ტაბ. LX XV).

4. ჭურჭელი მინისა, ფრაგმენტები, აღმოჩნდა თედოს ძვალთან.

5. მძივები მინისა, მრგვალი ფორმის მოოქროვილი, ორნამენტებულ, მძივის ზედაპირი დაუარულია ტალღოვანი ორნამენტით — მოცისფრო. თეთრი და მოლურჯო-მომწვანო ფერისა, ყელის არეში.

6. ლურსმნები რკინისა — 2 ცალი, აღმოჩნდა სამარხის თავსა და ბოლოში.

სამარხი № 319. კვ. ნ₁, სიღრმე — 1 მ. ნაწილობრივ დანგრეული. ჩონჩხი შედარებით ცუდად არის შემორჩენილი. ჩანს, მიცვალებული დაუკრძალავთ გაშოტილ მდგომარეობაში, თავით ჩრდილო-აღმოსავლეთისაკენ. თავის ქალა გადახრილი აქვს მარჯვნივ. ზედა ორივე კიდურის ფრაგმენტები აღმოჩნდა მკერდის არეში.

ი ნ ვ ე ნ ტ ა რ ი:

1. მონეტა ბრინჯაოსი, მცირე ზომისა. ცუდად დაცული, IV საუკუნის? აღმოჩნდა პირის არეში.

2. ლურსმნები რკინისა — 4 ცალი, აქედან, 3 — თავთან, ერთი სამარხის ბოლოში.

სამარხი № 320. კვ. ნ₁, სიღრმე — 95 სმ. ოცსანტიმეტრიანი კირხსნარის ასდის შემდეგ გამოჩნდა, რომ ჩონჩხი ნაწილობრივ შემონახულა. მიცვალებული დაუკრძალავთ გაშოტილ მდგომარეობაში, თავით დასავლეთით. მარჯვენა ზედა კიდური მუცლის ქვედა არეში აღმოჩნდა. ხოლო მარცხენა — ტანის გასწვრივ. ჩონჩხის სიგრძე—1.50 მ. დულაბიანი „სარეცლის“ სიგრძე, რაზედაც მიცვალებული ესვენა, აღწევდა 2 მ, სიგანე — 60 სმ.

ი ნ ვ ე ნ ტ ა რ ი:

1. ბეჭედი ბრინჯაოსი, ფრაგმენტები, მენჯის ძვლებთან.

2. მინის მძივები მუქი ლურჯი ფერისა ერთი — თორმეტწახნაგა, ყელის არეში.

3. ლურსმნები რკინისა — 2 ცალი, აღმოჩნდა თავთან და ქვედა კიდურებთან.

სამარხი № 321. კვ. C₁, სიღრმე — 1.05 მ. ხსნარის აღების შემდეგ აღმოჩნდა, რომ ჩონჩხი ნაწილობრივ იყო შემორჩენილი (თავის ქალასა და ქვედა კიდურების ფრაგმენტები). მიცვალებული დაუკრძალავთ გაშოტილ მდგომარეობაში, თავით ჩრდილო-აღმოსავლეთისაკენ. ზედა კიდურების ფალანგები აღმოჩნდა მუცლის არეში. ჩონჩხის შერჩენილი სიგრძე — 1.40 მ.

ი ნ ვ ე ნ ტ ა რ ი:

1. მონეტა ვერცხლისა, დაფიქსირდა პირის არეში. ლითონი გამოფიტულია გვერდებნაკულო, მონეტა იმპერატორის პროფილის მიხედვით, შესაძლოა განეკუთვნოს III საუკუნის პირველ ნახევარს?

2. ჭურჭელი მინისა, ოთხკუთხა ფორმის. ლურჯი ფერისა (დაზიანებული), აღმოჩნდა მარჯვენა მხრის ძვალთან. ამ ტიპის ცილინდრული ჭურჭელი ჩნდება II ს. და არსებობს III ს. (26).

3. ვერცხლის უცნობი ნივთის მომრგვალებული ფრაგმენტის ფრაგმენტები, აღმოჩნდა ზედა კიდურის ფალანგებიდან (სარკე?).

4. ჭურჭელი მინისა (დაზიანებული), აღმოჩნდა თავთან.

5. მძივები მინისა — 42 ცალი, ყელის არეში.

6. ლურსმნები რკინისა — 2 ცალი, აღმოჩნდა თავთან და ქვედა კიდურებთან.

სამარხი № 224. კვ. C-1, სიღრმე — 65 სმ. მიცვალებული მთლიანად იყო დაფარული კირხსნარის 30 სმ სისქის ფენით. ჩონჩხი ძალზე დაზიანებულია. თავის ქალისა და ცალკეული ძვლებს ფრაგმენტების მიხედვით, მიცვალებულის პოზის დადგენა მაინც ხერხდება. ის დაუკრძალავთ გაშობილ მდგომარეობაში, თავით ჩრდილოეთისაკენ. თავის ქალა მარცხნივ აქვს გადახრილი. ზედა კიდურების, ფალანგების აღმოჩენის პირობების მიხედვით ხელები მუცლის ქვემო არეში ჰქონდა დაკრეფილი.

ჩონჩხის შერჩენილი სიგრძე 1,10 მ.

ინვენტარი:

1. მონეტა, ტრაპეზუნტი, II საუკუნის დასასრული, III ს. დასაწყისი, აღმოჩნდა პირის არეში. სპილენძი.
2. თიხის ჭურჭლის პირ-ყელის ფრაგმენტი. აღმოჩნდა მარცხენა ბარძაყის ძვალთან.
3. სანელსაცხებლე მინის, ფრაგმენტები, თეთრი ფერისა. ძირი კონუსისებური.

4. ლურსმნები რკინისა — 3 ცალი. აღმოჩნდა ჩონჩხის გაყოლებაზე, მარცხენა მხრიდან, ერთი ლურსმანი დაფიქსირდა სამარხის ცენტრში.

სამარხი № 225. კვ. C1, სიღრმე — 70 სმ. 324-ე სამარხიდან სამხრეთით, 50 სმ მოშორებით. ხსნარის მოხსნის შემდეგ გამოჩნდა, რომ ჩონჩხი ძალზე დაზიანებული ყოფილა. შემორჩენილი ჰქონდა თავის ქალის ფრაგმენტები და ჩონჩხის მარჯვენა მხარე. ირკვევა, რომ მიცვალებული დაუკრძალავთ გაშობილ მდგომარეობაში, თავით ჩრდილოეთით.

ინვენტარი:

1. მონეტა. მცირე ზომისა, IV ს. აღმოჩნდა პირის არეში. სპილენძი.
2. მინის ჭურჭელი მრგვალმუცლიანი. პირგადაშლილი. ჩაუდგამთ თავთან, მის ჯვან. ამ ტიპის სფერულმუცლიანი მინის ჭურჭელი III საუკუნიდან ვრცელდება.

3. ჭურჭელი მინისა. მომწიანო ფერის. მალაღყელიანი, მარჯვენა მხრის ძვალთან. ფორმის აღდგენა არ მოხერხდა, ამოღებისას დაიშალა.

4. ლურსმნები რკინისა — 5 ცალი. აღმოჩნდა ჩონჩხის ირგვლივ.

სამარხი № 226. კვ. B1, სიღრმე — 70 სმ. მიცვალებული მთლიანად დაფარული იყო ხსნარის სქელი ფენით. ჩონჩხი ძალზე დაზიანებულია. შემორჩენილია თავის ქალის ფრაგმენტები და ჩონჩხის ცალკეული ძვლები. ჩანს, მიცვალებული დაუკრძალავთ გაშობილ მდგომარეობაში, თავით ჩრდილოეთით. მარჯვენა ზედა კიდური დაფიქსირდა მუცლის არეში, ხოლო მარცხენა—ტანის გასწვრივ. ჩონჩხის სიგრძე — 1,40 მ.

ინვენტარი:

1. მონეტა სპილენძისა, პირთან. ტრაპეზუნტი, II ს. დასასრული და III ს. დასაწყისი.

2. მძივები მინისა — 20 ცალი, ყელის არეში.

3. ჭურჭელი მინისა, სანელსაცხებლე, თეთრი ფერის, ჩაუდგამთ მარცხენა კიდურთან, ჩაღწეულია.

4. ლურსმნები რკინისა — 5 ცალი, ორი მხრებთან, ერთი თავთან და ორი ტერფებთან.

ამავე კვადრატში აღმოჩნდა ასეთივე კირხსნარიანი სამარხი № 327, სადაც მიცვალებული დამხრობილი იყო თავით დასავლეთით, რომელშიც, ჩონჩხის

კისრის არეში, 15 მოზრდილი ქარვის მძივი და სადა რგოლისებური საყურე აღმოჩნდა.

სამარხი № 03—3. სიღრმე — 40 სმ. სამარხი დაზიანებულია. შემორჩენილია თავის ქალა, ბარძაყის ძვლები. მიცვალებული დაუკრძალავთ თავით ჩრდილო-აღმოსავლეთით. გაშობილ მდგომარეობაში.

ინვენტარი:

1. მონეტა (პირის არეში), იულია დომნა. ექსარიული დრაქმა, ახ. წ. 217 წ.
2. ფიბულა ვერცხლისა. ფრაგმენტული, აღმოჩნდა გულმკერდის არეში.
3. ზარაყი ბრინჯაოსი. აღმოჩნდა ფეხებთან.
4. ფაბულა. მშვილდსაქინძი ბრინჯაოსი, მარჯვენა მხართან.
5. „ჰიკარტები“ რკინისა — 10 ცალი (ფეხის ტერფებთან, სანდლების მოქედილობა).
6. ლურსმანი რკინისა — 1 ცალი, ქვედა მარცხენა კიდურის ბარძაყის ძვალთან.

სამარხი № 03—5. სიღრმე — 82 სმ. ჩონჩხი ძალზე დაზიანებულია. შიშვლიანულია თავის ქალა, მიცვალებული დაუკრძალავთ თავით დასავლეთით. საკმარის სქელი კირხსნარის ფენის ქვეშ.

ინვენტარი:

1. მედალიონი (ტაბ. LIX, სურ. 1) — საკიდი, ოქროს მრგვალ ბუდეში ჩასმულია ვერცხლის მონეტა (ექსარიული დიდრაქმა, ახ.წ. II ს. დასასრული), მონეტას გარსშემოუყვება სადა ფირფიტისაგან გაკეთებული ჩარჩო. რომელზედაც დარჩილულია წრიული. ბრტყელი საკიდი ყუნწი (ყუნწი მიღებულია დაღარული ფირფიტის წრიულად მოკეცვის შედეგად). ბუდე გაკეთებულია საკმარისად დაუდევრად. ჩარჩოს კედლები არათანაბრადაა შემოჭრილი, ყუნწის მირჩილვის კვალი ნათლად ჩანს (ყუნწის ბოლოები არაა დაფარული). დმ — 26 მმ. (28) კუსტარული ხელობისა (ტაბ. LXVIII).

2. საყურე ოქროსი — 1 ცალი. მრგვალგანივკვეთიანი ღერო ტალღურად არის მოხრილი (ლათინური ასო „S“ მსგავსად) და ერთ ბოლოზე დარჩილულია ვარდულა (როზეტი). ვარდულას შუაგული ნახევარსფერულია და ამოტვიფრული, რომლის გარშემო რადიალურადაა გამოყვანილი ქედები. მისი ღერო მრგვალგანივკვეთიანი მავთულია, რომლის ერთი ბოლო ვიწროვდება. ხოლო მეორე გაბრტყელებულია. რაზეც დარჩილულია ვარდულა. ვარდულას დმ — 10 მმ.

3. სარკე ვერცხლისა ფრაგმენტული დეკორირებული ზედაპირით (ხუთი რკალისაგან შედგენილი ოთხი სარტყლის წრე გადაკვეთილი მეორე ასეთივე წრით) ვერცხლისფერი ლითონისაა. სახელური გამოსახავს ქალის თითებს. ანალოგიური სარკე ცნობილია რომაული კელნიდან და ახ. წ. I—II საუკუნეებით არის ზოგადად დათარიღებული (29) (ტაბ. LVIII, 8).

4. მონეტა სპილენძისა, ცუდად დაცული, ძ. წ. IV საუკუნის პირველი ნახევარი (?).

5. ბეჭედი რკინისა, ფარაკიანი.

6. მძივები მინისა ექვსწახნაგა, ლურჯი ფერის (ყელის არეში).

7. ვერცხლის საგნის ფრაგმენტები, გაურკვეველი დანიშნულების, მკერდთან.

8. რგოლი რკინისა, სამარხის შუა ნაწილში.

9. ქურქელი მინისა ძირ-ყელისა და ძირ-კედლის ნატეხები.

10. მინის ჭურჭლის პირ-ყელის ნატეხები. პირის კიდე გარეთ შეკეცი-
ლია და შემსხვილებული, თავთან.

11. „ჭიკარტები“ რკინისა — 14 ცალი, ფეხებთან.

12. რკინის ლურსმნები — 2 ცალი (სამარხი IV ს. შეიძლება დათარიღდეს).
სამარხი № 03—8. ხსნარიანია, სიღრმე ზედაპირიდან — 1,30 მ. ხსნარის
სისქე 60—70 სმ. მიცვალებული დაუქრძალავთ გამოტილ მდგომარეობაში, თავით
ჩრდილო-დასავლეთით, ზედა კიდეები ჯვარედინად ეწყობო მუცლის არე-
ში. ჩონჩხი შედარებით კარგადაა შემონახული, თავის ქალა მარჯვნივ ჰქონდა
გადახრილი. ცხედარი იწევა ხსნარიან სარეცელზე. რომელიც ემთხვევა ჩონჩხის
სიგრძეს და 1,80 მ-ია. გაუხსნელი კირხსნარიანი სამარხის სიგრძე 2,70 მ-ია,
სიგანე თავთან — 90 სმ, ბოლოში — 1,10 მ. დუღაბის სისქე—60—80 სმ.

ი ნ ვ ე ნ ტ ა რ ი:

1. ფლაკონი მინისა, ოთხკუთხა, ბრტყელძირიანი, მინა გამჭვირვალე მომწ-
ვანო ფერისა. აღმოჩნდა მარჯვენა მხრის ლავიწის ძვალთან, დამტვრეულია. ამ
ტიპის II—III სს. რამდენიმე ჭურჭელია პიტიუნტში აღმოჩენილი (ტაბ.
LXVIII,1).

2. კოლბისებური ფორმის მინის ჭურჭელი, ხორკლიანი, ნაზარდებით
დეკორირებული, დაზიანებული აღმოჩნდა ჩონჩხის მარჯვენა თეძოსთან. მინა
თხელია, მაღალი ხარისხის, მომწვანო, ზედაპირი დაფარულია დეკორატიული
დანიშნულების ნაზარდებით (ტაბ. LXIX,2), ხორკლიანზედაპირიანი ჭურჭე-
ლი ჩნდება ახ. წ. II—III საუკუნეებში, ამ ტიპის ჭურჭელი ცნობილია სამ-
თავროდნაც და VII საუკუნით არის დათარიღებული (30).

3. რგოლი ბრინჯაოსი. აღმოჩნდა მარჯვენა ქვედა კიდურის წვივის ძვალ-
თან. გარეთა მხრიდან.

4. ისრისპირი რკინისა. სამფრთიანი ყუნწით; დაიშალა. ნაპოვნია სამარ-
ხის კირხსნარის ზედა ფენაში. ამ ტიპის ისრისპირები გაერელებულია გვიან-
ანტიკური ხანის სამყაროში, მათ შორის საქართველოში. ეს პირველი შემთხ-
ვევაა ისრისპირის აღმოჩენისა პიტიუნტის სამაროვანზე. ამ ტიპის ისრისპირები
III ს. თარიღდება*.

სამარხი № 03—9. ზედაპირიდან 1 მ სიღრმეზე. ჩონჩხი ძალზე. ცუდადაა
შემონახული. მიცვალებული დაუქრძალავთ გამოტილ მდგომარეობაში, თავით
ჩრდილო-აღმოსავლეთით. თავის ქალა დაშლილია, ხელები დაკრეფილია მოც-
ლის არეში. გაუხსნელი სამარხის ხსნარის სიგრძე 2,10 მ. სიგანე — 50 სმ.
ხსნარის სისქე 30 სმ. მიცვალებული ესვენა ხსნარიან 1,75 მ. სიგრძის „სარე-
ცელზე“.

ი ნ ვ ე ნ ტ ა რ ი:

1. მონეტა ვერცხლისა, სეპტიმიუს სევერუსი (193—211 წწ.). აღმოჩნდა
პირის არეში.

2. სანელსაცხებლე მინისა, სფერული მუცლით. გაუმჭვირვალე, თეთრი
ფერის, აღმოჩნდა მარცხენა ზედა კიდურის იდაყვთან. ყელი ტანისკენ ვიწ-
როვდება, ძირი ბრტყელი, ოდნავ შეზნექილი.

3. მინის თხელკედლიანი ჭურჭლის ფრაგმენტები აღმოჩნდა მარცხენა ზე-
და კიდურის იდაყვთან, შიდა მხრიდან.

* ახ. M. Bishop, J. Coulston, Roman Military Equipment, p. 54, t.41.5. შტრ.:
Арсеньева Т. М., Некрополь Танаиса, М., 1977, с. 133, Таб. XLII, 2, 3.

4. ძალზე დაქანებული უსახო რკინის ნივთი. აღმოჩნდა ყელის არეში, ლავიწის ძვალთან (ფიბულა?).

5. „ჭიკარტები“ რკინისა. სანდლების მანქვლები, მოქედილობა. გაბნეული აღმოჩნდა ორივე ქვედა კიდურთან ტერფების არეში, 80 ცალი სხვადასხვა ზომისა. ანალოგიური ფეხსაცმლის ლანჩის მოსაქედი, რკინის „ჭიკარტის“ მაგვარი პატარა ლურსმნის თავები, რომლებიც საკმაოდ ხშირია პიტინტის სამაროვანზე, დამახასიათებელია რომაული ცივილიზაციისათვის და შეიძლება, საქალაქო ცხოვრების ელემენტადაც მივიჩნიოთ (იხ. M, Bishop, J. Coulston დასახ. ნაშრომი, გვ. 35, ტ. 24).

6. ლურსმანი რკინისა — 2 ცალი, ერთი თავთან, მეორე — ფეხთან (ორივე მარცხენა მხარეს), ხის ყუთის შექვდილობის მაჩვენებელი. ცხადია, რკინის ლურსმნები, რომლებიც ასე დიდი რაოდენობით არის წარმოდგენილი პიტინტში ადგილობრივ სამკვედლო სახელოსნოებში მხადდებოდა.

სამარხი № 03—14. სიღრმე ზედაპირიდან 1 მ. ჩონჩხი ცუდადაა შემონახული. მიცვალებული დაუქრძალავთ გამოტილ მდგომარეობაში, თავით დასავლეთით. თავის ქალა დაზიანებულია. ყბის ნაწილი თავის ქალას დაშორებულია 20 სმ-ით. ნაწილობრივ შერჩენილი ზედა კიდურების ძვლების მიხედვით ხელები ჭვარედინად ეწყო მუცლის არეში. ქვედა კიდურები თითქმის არაა შემორჩენილი. გაუსხნელი სამარხის ხსნარიანი მონაკვეთის სიგრძე — 2,32 მ, სიგანე — 90 სმ, ხსნარის სისქე — 25 სმ. მიცვალებული დაუქრძალავთ წინასწარ მომზადებულ ხსნარიან „სარეცელზე“.

ინვენტარი:

1. კურკელი მინისა, ოთხწახნაგა, გამკვირვალე, მომწვანო ფერის. შეიცავდა მოყავისფრო ბლანტ სითხეს, რომელიც დაუკონსერვებია კირხსნარისაგან წარმოშობილ საცობს. ჩვეულებრივ მიცვალებულებს მინის კურკლებში ატანდნენ იმ ზეთიან წყალს, რომლის საშუალებითაც აპათიონებდნენ მათ. ამ ტიპის ოთხკუთხა, უყურო „ბოთლები“ საკმაოდ ხშირია პიტინტის სამაროვანზე (ტაბ. LXIX,3) III ს. სამარხებში.

2. „ჭიკარტები“ რკინისა. სხვადასხვა ზომის. აღმოჩნდა ქვედა კიდურების ტერფებთან, 30 ცალი.

სამარხი № 04—8. სიღრმე — 0,75 სმ. ჩონჩხი გამოტილ მდგომარეობაშია, თავით დასავლეთით, ხელები დაკრფული აქვს მუცლის ქვემოთ, ჩონჩხის სიგრძე — 1,40 მ.

ინვენტარი:

1. მძივები მინისა, აღმოჩნდა კისრის არეში. შავი ფერისაა, ტანდალარული, ერთმანეთთან შედუღებული.

2. ბეჭედი რკინისა ფარაკიანი (ძალზე ფრაგმენტული).

სამარხი № 04—11. სიღრმე—90 სმ. მიცვალებული დაუქრძალავთ გამოტილ მდგომარეობაში, თავით ჩრდილო-დასავლეთით. მარჯვენა ზედა კიდური უდევს ტანის გასწვრივ, ხოლო მარცხენა — მუცლის არეში. ჩონჩხის სიგრძე — 1,55მ.

ინვენტარი:

1. საყურე ოქროსი — 1 ცალი, 55-ე სამარხში ნაპოვნის მსგავსი. შეიმჩნევა განსხვავება — ნახევარსფერულად ამოტვიფრულ ფირფიტას ქვემოდან დარჩილული აქვს ასეთივე, ოღონდ მრგვალი, ბრტყელი დეტალი. რკალის უდიდესი დმ — 10 მმ. ნივთი ოდნავ დეფორმირებულია, თავის არეში.

2. ფლაკონი მინისა ოთხწახნაგა ფორმის, პირფართო, ყელგამოყვანილი,

ძირშედრმავებუღი. ჰირის დმ — 4,3 სმ, ძირის სივანე — 3,3 სმ. იმავე ტიპისჰ როგორიკ № 03-14 სამარხის „ბოთღი“ (ტაბ. LXVIII,2), იღო მარჯვენა მენ-ჯის ძვალთან.

3. მინის სანელსაცსებღის ფრავმენტები — მალღი, ჰირფართო, კიდევად-შღიღი, ყელშომტვრეუღი. ძირი კონუსისებური შედრმავებუღი. მარჯვენა ზედა კიდურის იდაყვთან.

4. ღოქი თინისა, ცალყურა, სფერუღი მუცღითა და ბრტყელძირა. ჩალე-წიღი იღო მარჯვენა მხართან.

სამარხი № 345. აღმოჩნდა მშენებღის მიერ გაყვანიღ თხრიღში, შემოვ-ღიღი გჯის მარჯვენა მხარეს, ნაქალაქარიდან 340 მ დაშორებღთ, დასავლე-თღთ. სიღრმე — 78 სმ (ტაბ. LX,1). ჩონჩხი დაზიანებუღია, ვერ დაღვინდა მარჯვენა ზედა კიდურის მღგომარეობა. ხოლო მარცხენა ზედა კიდური სავა-რადღოა მუცღის არეში ქონდა დაკრეფიღი. მიცვალებუღი დაუკრძალავთ გა-შოტიღ მღგომარეობაში, თავღთ დასავლეღთისაყენ.

ი ნ ე ე ტ ა რ ი:

1. სამაჯური ვერცხღისა — აღმოჩნდა მარჯვენა ზედა კიდურის არეში. მრავალწახნაგოვანი (19 წახნაგი). წახნაგები თღთქმის ერთი ზომისაა. შიღა ნაწიღი სადაა. სამაჯური შედარებღთ მასიურია. ვერცხღი კარგადაა შემონა-ხუღი. ოვალური ფორმისაა. მომრგვალებუღ ცენტრალურ ნაწიღში მიარჩიღუ-ღი იყო მრგვაღი ფორმის (ტაბ. XL,3) ვერცხღის მეღალიონი ტიქე-ფორტუ-ნას გამოსახულებღთ. გამოსახულება შესრულებუღია წნევის ტექნიკღთ. მეღა-ლიონი წარმოადგენს თხელ ფირფიტას. მას ზედაპირზე შემოუყვება შემადღე-ბუღი რკალი — ჩარჩო. ფორტუნა გამოსახუღია მთელი ტანღთ. დგას კონტ-რაპოსტში პატარა კვარცხლბეკზე, ორივე ხელში დამახასღათებელი ატრიბუ-ტები უქირავს — მარჯვენაში საქე, ხოლო მარცხენაში—სიუხვის ყანწი (33), თავი სქემატურადაა გამოსახუღი. ტალღოვანი თმა ეშვება მხრებამღე. სამკ-ლაურის უღიდესი დმ -- 9,3 სმ, მცირე დმ — 8,6 სმ. წახნაგების ზომები 1,4×1,4 სმ.

2. ფიბულა, მშვიღლსაკინძი ვერცხღისა აღმოჩნდა თავისა და მხრის არე-ში. ფიბუღის ბოღო შედგენიღია განივკვეთში მრგვაღი ღეროსაგან, რომე-ღიკ მიძერწიღია მშვიღღის თავთან (ტაბ. XL,2). ღერო შუა ნაწიღში ჩაქრი-ღია, რომელზედაც დამაგრებუღია ენა. ღერო ზეშოდან დეკორირებუღია შვე-რიღთ, რომღის ბოღო მომრგვალებუღია და შემოუყვება რელიეფური რკა-ღი. მშვიღღის ნაწიღი მკვეთრად შორკალურია. განივკვეთში ორწახნაგაა. რკა-ღი ბუღის ნაწიღში გადასვღის ზედა მხარეს დეკორირებუღია სამი მომრგვა-ლებუღთავიანი შვერიღთ. ბუღე ცალ მხარეს გახსნიღია, ზედა მხარეს ორ-ფერდა. რკალის უშუაღოდ ბუღეში გადასვღის ადგიღას არის სამკუთხა ფორ-მის საფეხურებად განღაგებუღი ორი რელიეფური წანაზარღი. ენა მრგვაღ-განივკვეთიანია, ბოღოებდაწვრილებუღი. ღეროს სიგრძე — 2,5 სმ. დმ — 0,3 სმ. ენის ჩ — 4,0 სმ, მშვიღღის ჩ — 2,8 სმ. ანაღოგიებღთ III ს. თარიღღება (იხ. ტაბ. XL, 2,3).

3. საქამრე აბზინდა, ბალთა ვერცხღისა, აღმოჩნდა მარცხენა ქვედა კი-დურთან. შედგება ორი ერთმანეთზე გადაბმუღი ფირფიტისაგან, რომღებიკ ერთმანეთთან დაკავშირებუღია მოძრავი კნღთ (ტაბ. XL,4). გრავირებუღი. ერთ-ერთ ფირფიტას შერჩენიღი აქვს მანქელისმავარი სამავრი, რომღის სა-შუალებღთაც მაგრღებოდა სარტყელი. ბალთა ორნამენტებუღია. ბალთის

სიგრძე — 14 სმ. თითოეული ფირფიტის სიგრძე — 7 სმ. პირველი ფირფიტის სისქე — 1 მმ. მეორისა — 1,2 მმ.

4. ლურსმანი რკინისა — 2 ცალი. აღმოჩნდა მარჯვენა ქვედა კიდურის ფანჯგებთან პათინირებული. განივკვეთში ოთხწახანაა, თავი ოთხკუთხედი, ცენტრალურ ნაწილში ოდნავ ამოჭრილი. სიგრძე — 13,5 სმ.

5. სალესი ქვა, აღმოჩნდა მარცხენა გვერდთან, სიგრძე — 12,3 სმ. სამარხი III ს. შეიძლება დათარიღდეს.

კ ი რ ხ ს ნ ა რ ი ა ნ ი დ ა ფ ი ლ ე ბ ი ა ნ ი ო რ მ ო ს ა მ ა რ ხ ი

სამარხი 246. კვ. D₂, ჩ — 40 სმ, ე. წ. სამარხულ ლაქამდე მის კონტურამდე, საშარხის სიღრმე ზედანირიდან ჩონჩხამდე 1,10 სმ-ია (ამ სამარხის ქვემოთ დაფიქსირდა სამარხი № 249). სამარხს ზემოდან ესხა სუსტი კირხსნარი, შეჭვარებული რიყის ქვებითა და კრამიტის ნატეხებით. სიღრმეში ხსნარი შედარებით მკვრივი იყო და მასში სპორადულად ჩნდებოდა აგურის, ამფორისა და სხვა სახის კერამიკის ფრაგმენტები. 40 სმ სიღრმეზე დაფიქსირდა მარმარილოს სვეტის ძვირე ზომის ფრაგმენტები. ამავე სიღრმეზე აღმოჩნდა რკინის ლურსმნები 4 ცალი. მარმარილოს მეორე ფრაგმენტი ნაპოვნია 60 სმ სიღრმეზე. 65 სმ-ზე კი მიცვალებულის ჩონჩხია. თავის ქალა არ აღმოჩნდა. მიცვალებული დაუტრძალავთ გუშოტელ მდგომარეობაში. მარცხენა ზედა კიდური დაკრეფილი ჰქონდა გულმკერდის არეში. მარჯვენა იდაყვამდე იყო შემორჩენილი. მარჯვენა ზედა კიდურსა და ნეკნებს შორის იდო მარმარილოს სვეტის მესამე ფრაგმენტი. მიცვალებული დაუტრძალავთ თავით დასავლეთით.

სამარხის ჩრდილო ნაწილში დაფიქსირდა მოზრდილი ქვის ფილა. სიგრძე — 1,50 მ. სიგანე—70 სმ. სამარხი დაზიანებულია. მის სამხრეთ ნაწილში, სავარაუდოა ყოფილიყო მეორე ასეთივე ქვის ფილა. რომელიც სამარხის გაძარცვის დროს გადაუგდიათ. ამას მოწმობს, აქვე, განზე გაწეული ასეთივე ჯიშის ფილის ნაწილი 50 სმ სიგანისა და 27 სმ სიგრძისა. ლოდი არც სამარხის თავთან დაფიქსირდა. სამარხი არ უნდა ყოფილიყო გადახურული. ამას გვაფიქრებინებს სამარხის ძთლიანი ამოვსება კირხსნარით, ლოდის სიმალღეზე ხსნარის გასამავრებლად მასში შეურევიათ მარმარილოს, აგურის, კრამიტისა და სხვა სახის კერამიკის ცალკეული ფრაგმენტები. ლურსმნების აღმოჩენა სამარხში მიგვანიშნებს ხის კონსტრუქციის არსებობაზე. როგორც ზემოთ იყო აღნიშნული სამარხში სხვადასხვა დონეზე აღმოჩნდა თეთრი მარმარილოს სამი სვეტის ფრაგმენტები. ერთ-ერთი მათგანი წარმოადგენს კაპიტელს (სვეტის ფრაგმენტს მკირე ზომის კაპიტელი ასრულებს). კაპიტელი იკითხება ოთხივე მხრიდან. სვეტის ტანის განივი ჰრილის აბრისი წესიერი წრის ფორმისაა, მთავრდება სვეტის თავით, რომელიც ოთხივე მხარეს ოთხი იდენტური სიბრტყისაგან შედგება. დამუშავების ხარისხი სხვადასხვაა. ოთხივე კუთხეში შემოუყვება ოთხი ღრმად ჩაჭრილი ზოლი, რომლებიც საზღვრებზეა მოთავსებული და აცალკევებს მხარეებს. კომპოზიცია მკაცრი სიმეტრიის დაცვითაა შესრულებული. სვეტის თავი ტანისაგან გამოიყოფა ზიგზაგისებური ხაზით. ამ ზოლზე პირდაპირ ზის ორი რკალი (შეკრული წრეწირი), შუაში პატარა ზომის რგოლით, სვეტის თავი მთავრდება კვადრატული სიბრტყით, რომლის ცენტრში წრიული ჩაღრმავებაა. მიუხედავად იმისა, რომ საკმაოდ ღრმა კვეთასთან

გვაქვს საქმე, ოსტატი სათანადოდ არ ფლობს მოცემულ მასალას და ვერ აღწევს პლასტიკურობას. საქრელი ჩასულია 3 მმ-ის სიღრმეზე. რელიეფი მარტივია და ოსტატი შემოიფარგლება მხოლოდ გეომეტრიული ორნამენტით. მარმარილოს დამუშავების ხარისხი, კვეთის ტექნიკა და სტილი გვაფიქრებინებს, რომ სვეტი უფრო ადგილობრივ ნაწარმა წრეს განეკუთვნება. ზომები: შერჩენილი ჩ — 23 სმ. სვეტის დმ — 7 სმ. სვეტის კაპიტელის გვერდის ჩ — 8,5 სმ. მეორე მრგვალი სვეტის ფრაგმენტის ზომები: შერჩენილი — ჩ — 14 სმ. დმ — 7,5 სმ. მესამე სვეტის ზომები: შერჩენილი ჩ — 17 სმ. დმ — 7,5 სმ. სამივე ფრაგმენტი ერთ ნიმუშს განეკუთვნება (სურ. 8,1). სამარხი გაძარცვულია.

როგორც ჩანს, პიტიუნტის სამაროვანზე არსებობს არქიტექტურულად გაფორმებული, ქვაყუთების ტიპის სამარხები, რომლებიც ქალაქის მოსახლეობის ზედა ფენის წარმომადგენლებს ეკუთვნოდათ. გასაოცარია, რომ პიტიუნტის სამაროვანზე ჯერ ვერ მივაკვლიეთ რომელი ლეგიონერებისთვის ესოდენ დამახასიათებელ სტელებს, საფლავის წარწერიან ქვებს (34). თუმცა გამოვლენილ ორპოსამარხების, კირხსნარიანი საფლავების კავშირი ამ სამყაროსთან ექვს არ იწვევს. მათთან არის დაკავშირებული სამაროვანზე გამოვლენილი მცირეწლოვანი ბავშვების სამარხები, ბერძნულ-რომაული ტრადიციის შესაბამისად ისინი მშობლებთან ან ნათესავებთან ახლოს, ამფორებში, ან დერგებში იმარხებოდნენ. აღნიშნული წესი არ არის დამახასიათებელი ადგილობრივი მოსახლეობისათვის, კერძოდ, აფსილ-აბაზგ-სანიგებისათვის (35).

ა მ ფ ო რ ა ს ა მ ა რ ხ ე ბ ი

ბიჭვინთის ნეკროპოლზე მიკვლეულ სამარხთა შორის ერთ-ერთ გავრცელებულ ტიპს „ამფორასამარხები“ წარმოადგენს. ჩვენ მიერ სამაროვანზე გამოვლენილია 65 „ამფორასამარხი“, ამთგან მხოლოდ ერთია ინვენტარიანი. განვიხილოთ ზოგიერთი მათგანი (ტაბ. XXXVI).

სამარხი № 7. კვ. C₆, სიღრმე — 50 სმ. ამფორა ყავისფერკეციანია, მოწითალოდ გამომწვარი, წელშეზნეკილი, შემორჩენილია ყელისა და კედლის ფრაგმენტები. ამფორა თავით დამხრობილია აღმთავლეუთისაკენ. ამფორაში დადასტურდა ბავშვის დაშლილი ძვლები. უინვენტაროა. ამ ადგილობრივი ნაწარმის ამფორის მიხედვით სამარხი შეიძლება ახ. წ. III — IV საუკუნეებით დათარიღდეს, ისე როგორც ამ ტიპის სხვა სამარხები პიტიუნტიდან.

სამარხი № 14. კვ. C₅, სიღრმე — 45 სმ. ამფორა წელშეზნეკილია, ყავისფერკეციანი. ამფორა შუახეა გადატეხილი, ძირი და თავი არა აქვს. ჩადგმულია პორიზონტალურ მდგომარეობაში, თავით ჩრდილო-დასავლეთისაკენ. სამარხი ბავშვისაა, უინვენტარო. ამფორის მიხედვით სამარხი ახ. წ. III—IV საუკუნეებით თარიღდება.

სამარხი № 34. კვ. 17, სიღრმე — 60 სმ. ბავშვის სამარხი წელშეზნეკილ ამფორაში. ამფორა ძალზე დაშლილია. შემორჩენილია მისი კედლის ფრაგმენტები. ჩადგმულია პორიზონტალურად, თავით სამხრეთ-აღმოსავლეთისაკენ. უინვენტაროა. სამარხი შეიძლება განეკუთვნოს ახ. წ. III—IV სს. არ არის გამოჩენილი, რომ ამ ტიპის ამფორებს პიტიუნტშივე ამზადებდნენ როგორც დასაკრძალავი მიზნით, ასევე წყალსადენებისათვის.

სამარხი № 38. კვ. 17, სიღრმე — 45 სმ. ამფორა საკმაოდ დაშლილია. მიცვალებული ჩაწვენლია პორიზონტალურ მდგომარეობაში. ჩონჩხის ძვლები ძალზე პატარაა, რაც გვაძლევს იმის საშუალებას ვფიქროთ, რომ მიცვალებული ჩვილია. ამფორის ზევით იდო სოლენის ფრაგმენტი. ამ კრამიტის სისქე 2,2 სმ-ია. აკეცილი გვერდის 11 კი — 5 სმ. ამფორის პირი დასავლეთისაკენაა მიმართული. უინვენტაროა.

ამფორა მოწითალო თიხისაა, წელშეზნექილი, კედლის სისქე — 1 1/2 სმ. ადგილობრივი ნაწარმი.

სამარხი № 43. კვ. 18, ამფორა ძალზე დაზიანებულია. მისი სიგრძე 35 სმ-ია. ამფორა პორიზონტალურად არის ჩადგმული, პირით დასავლეთისაკენ. იგი მოწითალო თიხის, თხელკედლიანია. კედლის სისქე 1 სმ-ია. ამფორის შიგნით აღმოჩნდა პატარა ზომის ძვლები, რაც გვაძლევს საშუალებას ვივარაუდოთ, რომ მიცვალებული ჩვილი ბავშვია. სამარხი უინვენტაროა. ამფორა ადგილობრივი ნაწარმია.

სამარხი № 85 ა. კვ. E₁₁, სიღრმე — 50 სმ. ამფორა ადგილობრივი წარმოებისაა, მოყავისფრო-მოწითალოდ გამოშვარი. კედლის სისქე 1 სმ-ია. ამფორა დაზიანებულია. მისი სიგრძე 40 სმ-ია. ჩადგმულია პორიზონტალურად, პირით სამხრეთ-დასავლეთისაკენ. სამარხი უინვენტაროა.

სამარხი № 86. კვ. E₁₁, სიღრმე — 50 სმ. ამფორა ჩადგმულია პორიზონტალურად, პირით ჩრდილო-დასავლეთისაკენ. ამფორა ძლიერ დაზიანებულია. მისი სიგრძე 30 სმ-ია. მასში უწესრიგოდ ყრია პატარა ზომის ძვლები.

ამფორა ჩვილი ბავშვის სამარხია, უინვენტარო.

სამარხი № 87. კვ. E₁₂, სიღრმე — 45 სმ. ამფორა შედარებით კარგად არის შემონახული. ამფორის სიგრძე — 70 სმ. წელშეზნექილია, ადგილობრივი წარმოებისაა. ჩადგმულია პორიზონტალურად, პირით სამხრეთისაკენ. სამარხი უინვენტაროა.

სამარხი № 88. კვ. E₁₂, სიღრმე — 45 სმ. ამფორა ძალზე დაზიანებულია, შემორჩენილია მხოლოდ მისი კედლის ფრაგმენტები და ძირის ნატეხები, უინვენტარო.

სამარხი № 89. კვ. E₁₁, სიღრმე — 40 სმ. ამფორა ძალზე დაზიანებულია. არა აქვს ცალი ყური, კედლის ნაწილი და ძირი. სიგრძე 65 სმ-ია. ამფორა წელშეზნექილია, ღილისებური ძირით, ჩადგმულია პორიზონტალურად, პირით აღმოსავლეთისაკენ. ამფორის შიგნით პატარა ზომის ძვლები ყრია, რაც იმის დამადასტურებელია, რომ ამფორა ბავშვის სამარხია. უინვენტარო.

სამარხი № 90. კვ. E₁₁, სიღრმე — 40 სმ. ამფორა ძალზე დაზიანებულია. მისი სიგრძე 30 სმ-ია. ამფორა ბრტყელძირიანია. შიგნით ყრია პატარა ზომის ძვლები. უინვენტაროა.

სამარხი № 91. კვ. E₁₁, სიღრმე — 40 სმ. ამფორა ძალზე დაზიანებულია, პირეული საერთოდ არა აქვს. ძირი კონუსისებურია. საკმაოდ დიდი ზომის ამფორაა. მისი სიგრძე 57 სმ-ია. კედლის სისქე 1 სმ-ია. ამფორა კოლხურია, წელშეზნექილი, პორიზონტალურადაა ჩადგმული, პირით სამხრეთისაკენ. უინვენტაროა.

სამარხი № 97. კვ. D₁₁, სიღრმე — 55 სმ. ამფორა ბავშვის სამარხია. დაზიანებული აქვს პირი, ყელი და ტანის ნაწილი. ამფორა ადგილობრივია, კოლხური, ე. წ. ყავისფერთიხიანი, წელშეზნექილი. ჩაწვენილია პორიზონტალურად, პირით ჩრდილო-დასავლეთისაკენ. სამარხის სიღრმე 60 სმ-ია, უინვენტარო.

სამარხი № 98. კვ. D₁₁, სიღრმე — 55 სმ. ამფორა ძალზე დაშლილია. ამფორა

რის კედლების ნამტვრევებს შორის აღმოჩნდა პატარა ბავშვის ძვლები. ამფორის შერჩენილი სიმაღლე 50 სმ-ია. ამფორა იმპორტულია (სინოპური?). სქელ-კედლიანი (კედლის სისქე 1,5 სმ-ია), უინვენტარო.

სამარხი № 99. კვ. D₁₁, სიღრმე — 60 სმ. ამფორა ძალზე დაშლილია. ადგილობრივი ამფორის კედლის და იმპორტული ამფორის ფრაგმენტები ერთმანეთშია არეული. ამ ნამტვრევებს შორის ძვლები არ დადასტურებულა (შესაძლებელია 100 სამარხშია. ეს ფრაგმენტები მიცვალებულის მარჯვენა მხარეს მთელ გაყოლებაზე დასტურდებოდა). უინვენტაროა.

სამარხი № 103. კვ. D₁₂, სიღრმე — 50 სმ. ბავშვის სამარხი. ამფორას დაზიანებული აქვს პირი, ტანი და ყელი, ასეთ მდგომარეობაში მისი სიგრძეა 80 სმ. ამფორა ადგილობრივია, წელშეზნეკილი. ჩაწვენილია პორიზონტალურ მდგომარეობაში, პირით დასავლეთისაკენ. მისი პრეპარაციის დროს აღმოჩნდა, რომ მასში ჩადგმული იყო კიდევ ერთი ამფორა, რომელსაც ძირი და გვერდების დიდი ნაწილი აკლია. ამფორა პირით აღმოსავლეთისაკენ იყო ჩადებულ ნამტვრევებს შორის აღმოჩნდა პატარა ბავშვის ძვლები. უინვენტაროა.

სამარხი № 104. კვ. D₁₁, სიღრმე — 50 სმ. ამფორას დაზიანებული აქვს პირი, ყელი და ტანის ნაწილი. ასეთ მდგომარეობაში მისი ჩ — 76 სმ. ამფორა კოლხურია, წელშეზნეკილი. ჩადებულია პორიზონტალურად, პირით სამხრეთისაკენ. გაწმენდის დროს აღმოჩნდა პატარა ბავშვის ძვლები. უინვენტაროა.

სამარხი № 105. კვ. D₁₂, სიღრმე — 50 სმ. ამფორას დაზიანებული აქვს პირის, ყელს და ტანის ნაწილი. ასეთ მდგომარეობაში მისი ჩ — 65 სმ-ია, მუცლის დ — 40 სმ. ძირი კონუსური ფორმისაა, მისი შიდა ნაწილი ხსნართაა ამოვსებული. უინვენტაროა.

სამარხი № 109. კვ. B₁₁, სიღრმე — 55 სმ. ამფორას დაზიანებული აქვს ტანის ნაწილი. მისი სიგრძე 90 სმ-ია. ამფორა ადგილობრივია, წელშეზნეკილი. სამარხი უინვენტაროა.

სამარხი № 111. კვ. D₁₂, სიღრმე — 55 სმ. ბავშვის სამარხი. ამფორას დაზიანებული აქვს პირი, ყელი და ტანის ზედა ნაწილი, მისი სიგრძე 85 სმ-ია ამფორა კოლხურია, წელშეზნეკილი. ჩადგმულია პორიზონტალურად, პირით დასავლეთისაკენ, უინვენტაროა.

სამარხი № 120. კვ. D₁₂, სიღრმე — 40 სმ. ამფორას შემორჩა პირი, ყურისა და ტანის პატარა ნაწილი. შერჩენილი ჩ — 35 სმ. უინვენტაროა.

სამარხი № 122. კვ. B₁₂, სიღრმე — 50 სმ. ამფორა ადგილობრივია, წელშეზნეკილი, შემორჩენილი იყო ტანის ნაწილი, ჩ — 40 სმ. უინვენტაროა.

სამარხი № 127. კვ. D₁₃, სიღრმე — 60 სმ. ამფორა შედარებით კარგადაა შენახული. აკლია ძირი. ამფორის ჩ — 90 სმ. უინვენტარო.

სამარხი № 135. კვ. D₁₃, სიღრმე — 70 სმ. შემორჩენილი იყო მხოლოდ ამფორის კედლის ფრაგმენტები. ამფორა კოლხურია, წელშეზნეკილი. მისი სიგრძე 40 სმ-ია. უინვენტაროა.

სამარხი № 143. კვ. A₁₂, სიღრმე — 50 სმ. ამფორა ძალზე დაზიანებულია. დარჩენილია ძირ-კედლის ფრაგმენტები. ამფორა კოლხურია, წელშეზნეკილი, უინვენტარო.

სამარხი № 161. კვ. B₁₁, სიღრმე — 55 სმ. ამფორა ძალზე დაზიანებულია. ისე, რომ აღდგენა შეუძლებელია. დამზრობილია პირით სამხრეთისაკენ. შემორჩენილია შუა ტანის ნაწილი. ნაწილის სიგრძე 50 სმ-ია. ამფორის თავთან ეწყო აგურის ფილები, რომლის სიგრძეა 30 სმ. სისქე — 2,8 სმ. ამფორაში აღმოჩნდა ბავშვისა და ცხოველის (?) ძვლები, უინვენტაროა.

სამარხი № 170. კვ. B₁₁, სიღრმე — 60 სმ. ამფორა იმპორტულია, დაღარულტანიანი, მოწითალო თიხისა, ძირშეხნილი; პორიზონტალურად ჩადგმული, პირით ჩრდილოეთისაკენ. დაზიანებულია. შემორჩენილია ნაწილი, რომლის სიგრძეა 45 სმ. ამფორის შიგნით იდო მსხვილფეხა საქონლის ძვალი, უინვენტაროა.

სამარხი № 187. კვ. A₁₁, სიღრმე — 40 სმ. ამფორა ადგილობრივია, წელშეხნილი, სუსტად გამომწვარი, ტანზე პორიზონტალურად შემოუყვება ღარები. პირით ჩრდილოეთისაკენ. ამფორაში იყო პატარა ძვლები. ამფორის შემორჩენილი ნაწილის სიგრძეა — 60 სმ. უინვენტაროა.

სამარხი № 190. კვ. C₁₀, სიღრმე — 40 სმ. ამფორა ადგილობრივია, წელშეხნილი, კარგად გამომწვარი, შემორჩენილია პირ-ყელის ნაწილები, ხოლო კედლები ფრაგმენტების სახითაა წარმოდგენილი. ამფორა პორიზონტალურად იყო ჩადგმული, პირით ჩრდილოეთისაკენ, უინვენტაროა.

სამარხი № 192. კვ. C₁₁, სიღრმე — 50 სმ. ამფორა ადგილობრივია, ყავისფერითიანი, წელშეხნილი, სუსტად გამომწვარი. დაშლილია. ჩადგმულია პორიზონტალურად, პირით აღმოსავლეთისაკენ. უინვენტაროა.

სამარხი № 193. კვ. C₁₁, სიღრმე — 45 სმ. ამფორა ადგილობრივია, წელშეხნილი, ამფორაში ჩასვენებული იყო ბავშვი, რომლის თავის ქალა კარგადაა შენახული.

ინვენტარი:

1. მონეტა სპილენძისა, თავთან. ძვ. წ. 1 საუკუნე, ცუდად დაცული.

2. სანელსაცხებლე მინისა, დაღწილი. შესაძლებელია გახდა ფორმის აღდგენა. ის ეკუთვნის პითიუნტის სამაროვანზე ყველაზე უფრო გავრცელებული ფლაკონების, საბალნაემების ტიპს (ტაბ. LXVII, 8), რომლებიც აღმოჩენილია სამარხებში: 302, 343, 403, 406, 415 და სხვა. ესაა ვიწრო, მაღალყელიანი. წელში გამოყვანილი, ზარისებრტანიანი, ძირშეღრმავებული სანელსაცხებლები, ფლაკონები, რომლებიც III—IV სს. თარიღდებიან. ამ ხანით უნდა დათარიღდეს აღწერილი ამფორასამარხიც, მიუხედავად „ქარონის ობოლად“ გამოყენებული მითრიდატე VI ეგპატორის დროს სპილენძის მონეტისა.

სამაროვნის ცალკეულ უბნებზე ამფორასამარხებთან ერთად გვხვდება დასაკრძალავად გამოყენებული ადგილობრივი წარმოების დერგები (დერგებსა და ცალკეულ შემთხვევაში ქვევრებს მიცვალებულის კრემირებული ნიშების დასაკრძალავად იყენებდნენ წებულდის სამაროვნებში).

სამარხი № 234. შურფი № 1, ჩ — 45 სმ. ხრემოვანი ფენა, სამარხად გამოყენებულია დერგი (ადგილობრივი ნაწარმი) წითლად გამოიწვარია. შემორჩენილია ძირისა და ქვედა კედლის ნაწილები. დერგი ორმოში პორიზონტალურადაა ჩაწევილი, სეარაუდოა, რომ შუაში გადახერხილია. მისი ზედა ნაწილი არ დაფიქსირდა. მას შემოწყობილი ჰქონდა 4 ცალი მოზრდილი რიყის ქვა. სამარხის გაწმენდის დროს დიდი რაოდენობით დაფიქსირდა უსისტემოდ ჩალაგებული მოზარდი ადამიანის ძვლები, კბილები. სეარაუდოა მეორად დაკრძალვასთანაც კი გვქონდეს საქმე.

დერგის კედლის სისქე 2 სმ-ია. დერგი დამსრობილია პირით სამხრეთისაკენ.

სამარხი № 247. კვ. 2, 40 სმ. სიღრმეზე 246-ე სამარხიდან დაშორებულია 15 სმ. ამფორა შედარებით კარგადაა შემონახული. ზედა ნაწილი ჩაღწილია და მისი ფრაგმენტები in situ მდგომარეობაში იქვე დაღწილია. ამფორა პორი-

პორიზონტალურ მდგომარეობაში ჩაუწვენიათ, პირით ჩრდილო-დასავლეთისაკენ. გაწმენდის დროს მასში გვხვდებოდა პატარა ბავშვის ძვლები. ამფორა წელშეზნეკილია. ყელი მკვეთრად შევიწროვებულია, შედარებით დაბალი, პირვიწრო. კეცი ვარდისფრად გამომწვარი, თიხა სუფთად განლეკილი, კარგად გამომწვარი, წვრილმინარევებიანი. განივეკეთში ბრტყელი ყურები მიძერწილია ყელი სა და მხრების არეში. ყელის დ — 1 მ. 6,5 სმ. ჩ—95 სმ. კეცის სისქე გადანატეხში 1 სმ-ია. ამფორა სამოსურ ნაწარმა წრეს განეკუთვნება (ახ. წ. IV ს.).

სამარხი № 250. კვ. D₃, 40 სმ სიღრმეზე მდებარეობს, 246 სამარხიდან დასავლეთით. ამფორა ძალზე დაზიანებულია. ე. წ. ყავისფერკეციანი, წელშეზნეკილი, მოწითალოდ გამომწვარი, ადგილობრივი წარმოებისა. ჩაუწვენიათ პორიზონტალურად. შემორჩენილია ქვედა ნაწილი. ამფორა დამხრობილია პირით აღმოსავლეთისაკენ.

სამარხი № 251. კვ. C₁, სიღრმე — 50 სმ. ხრეშოვანი ფენა. ამფორა, ე. წ. ყავისფერკეციანია. ადგილობრივი წარმოებისა. სამარხად გამოყენებულია ამფორის ქვედა ნაწილი (კარგადაა შემონახული), შემორჩენილი ჩ — 80 სმ. შუა ნაწილში საგანგებოდ ამოტეხილია 15 სმ X 13 სმ. აქვს ნახვრეტი. თიხა მინარევებიანია, მოწითალო-მოყავისფროდაა გამომწვარი. კეცის კედლის სისქე 1 სმ-ია. ამფორის დიამეტრი გადანატეხში 29,5 სმ-ია. ამფორა ჩაწვენილია პორიზონტალურ მდგომარეობაში, პირით სამხრეთისაკენ. სამარხში დაფიქსირდა 5-ოდე წლის ბავშვის ჩონჩხი. შემორჩენილი იყო თავის ქალა და ქვედა კიდურების ნაწილი. მიცვალებული დაუკრძალავთ გამოტილ მდგომარეობაში, თავით სამხრეთისაკენ. თავთან დაფიქსირდა საქონლის ბეკის ძვალი (ალაპი?).

სამარხი № 255. კვ. E₁, სიღრმე — 40 სმ. ხრეშოვანი ფენა. ამფორა, ე. წ. ყავისფერკეციანია, წელშეზნეკილი, ადგილობრივი წარმოებისა. ამფორა პორიზონტალურად ჩაუწვენიათ სამარხეულ ორმოში. დასაკრძალად გამოყენებული ამფორა მხრების არეში იყო გადახერხილი. გადახერხვის კვალი კარგად შეიმჩნევა. ამფორაში დაფიქსირდა მცირეწლოვანი ბავშვის ძვლები, დამხრობილი იყო პირით აღმოსავლეთისაკენ. ამფორის პირ-ყელი არ შემონახულა, გვერდისა და მხრების ცალკეული ფრაგმენტები დაფიქსირდა სამარხი ორმოს ზედა ნაწილში. ამფორის სიგრძე დაწვენილ მდგომარეობაში უდრიდა 80 სმ. თიხამინარევებიანი, ცუდად განლაკილი, სუსტად გამომწვარი, კედლის სისქე გადანატეხში 1 სმ-ია. ამფორის აღდგენა არ მოხერხდა.

სამარხი № 250. კვ. E₁, ჩ — 65 სმ. ხრეშოვანი ფენა. ამფორა, ე. წ. ყავისფერკეციანია, წელშეზნეკილი, ადგილობრივი წარმოებისა. პორიზონტალურად იყო ჩაწვენილი სამარხეულ ორმოში. დაზიანებულია, აკლია ძირის ნაწილი. ამოვსებული იყო მიწასთან შერეული ღორღით კეცი მოწითალო-მოყავისფეროდ გამომწვარი. ამფორის შერჩენილი სიგრძე უდრის 70 სმ. პირით დამხრობილი იყო ჩრდილოეთისაკენ.

სამარხი № 257. კვ. E₁, სიღრმე — 65 სმ. ხრეშოვანი ფენა. ამფორა, ე. წ. ყავისფერკეციანია, წელშეზნეკილი, ადგილობრივი წარმოებისა. ძალზე დაზიანებულია. აკლია პირ-ყელის ნაწილები. პორიზონტალურად იყო ჩაწვენილი სამარხეულ ორმოში. კეცი ფხვებიერი სუსტად გამომწვარი. შერჩენილი ჩ — 55 სმ.

სამარხი № 260. კვ. C₁, სიღრმე — 60 სმ. ხრეშოვანი ფენა. სამარხად გამოყენებული ამფორა განეკუთვნება, ე. წ. ყავისფერთიხიან და წელშეზნეკილ ამფორა ჯგუფს. ის პორიზონტალურ მდგომარეობაშია ჩაწვენილი სამარხეულ ორმოში. ამოტეხილი ჰქონდა მხრების არე (მიცვალებულის ჩასაწვენად). გაწმენდის დროს დადგინდა, რომ ის მთლიანად ამოვსებული ყოფილა ქვალორ-

ლიანი, მიწაშერეული ფენით. ამფორის ზედაპირი ძალზე დაზიანებულია (ამოღების დროს ადგილზევე დაიშალა). ამფორა დამხრობილი იყო პირით ჩრდილოეთით. სიგრძე — 1 მ. მხრების არეში დ — 30 სმ. პირის დ — 10 სმ.

სამარხი № 263. კვ. A₁, სიღრმე — 45 სმ. ხრეშოვანი ფენა. ამფორა, ე. წ. ყავისფერთიხიანი, წელშეზნექილი, ადგილობრივი წარმოებისა.

ჰორიზონტალურ მდგომარეობაში ჩაუწვენიათ სამარხეულ ორმოში. ამფორა ძალზე დაზიანებული აღმოჩნდა აკლია ძირისა და პირ-ყელის ნაწილი. ამოღებული იყო ქელორლიანი, მიწაშერეული ფენით. პირით დამხრობილია ჩრდილო-აღმოსავლეთისაკენ. მასში დაფიქსირდა პატარა ბავშვის დაშლილი ძვლები. თიხა უხეში, მინარევებიანი, სუსტად გამომწვარი, ამოღების დროს ადგილზევე დაიშალა.

სამარხი № 265. კვ. A₁, სიღრმე — 50 სმ. ხრეშოვანი ფენა. ამფორა, ე. წ. ყავისფერკეციანი, წელშეზნექილი, ადგილობრივი წარმოებისა. ის ჰორიზონტალურ მდგომარეობაში ჩაუწვენიათ სამარხეულ ორმოში. ამფორა ძალზე დაზიანებულია. მას აკლია ძირისა და ყელ-ყურის ნაწილები. მიცვალებულის ჩასასვენებლად ამფორა თავის დროზე ვერტიკალურად გადაუხერხავთ, დაფიქსირდა პატარა ბავშვის ძვლები (თავის ქალის ფრაგმენტები). დამხრობილი იყო თავით ჩრდილოეთისაკენ. ამფორის კედლის სისქე გადანატეხში, მუცლის არეში — 1 სმ-ია. შემორჩენილი ჩ — 67 სმ.

სამარხი № 279. კვ. C₃, სიღრმე — 80 სმ. 276-ე სამარხიდან სამხრეთ-აღმოსავლეთით, 80 სმ დაშორებით. ხრეშოვანი ფენა. ამფორა ძალზე ფრაგმენტულია, შემორჩენილია 34 ნატეხი: ნატეხების მიხედვით თავიდანვე დაზიანებული ჭურჭელი სამარხად გამოუყენებიათ. მისი მთლიანი ფორმა ძნელად აღსადგენია. შემორჩენილია ძირისა და გვერდების ფრაგმენტები. ამფორა ძირბრტყელია, ცენტრისკენ შეზნექილი, მისი მხრების არე და გვერდები დაფარულია მოწითალო, მოყავისფრო საღებავით (რამდენიმე ფრაგმენტს შემორჩენილი აქვს საღებავის ნალექნებები). ჭურჭლის ზედაპირი ანგობირებულია, ანგობილია ჩალისფერია. გადანატეხში კეცი თანაბრადაა გამომწვარი. მკვრივი, შეიცავს მსხვილ მინარევებს, თიხა მოიასამნისფერია. ამფორა დამზადებულია სინოპური წრის თიხისაგან. ამფორა სამარხეულ ოვალურ ორმოში ჩაწვენილია ჰორიზონტალურად, პირით დასავლეთისაკენ, გაწმენდის დროს შიგნით აღმოჩნდა ჩვილი ბავშვის ძვლების ფრაგმენტები. ძირის დ—10.7 სმ. კეცის სისქე ძირის არეში 0,7 სმ-ია. მხრების არეში — 0.5 სმ.

სამარხი № 287. კვ. 1, სიღრმე — 50 სმ. 286-ე სამარხიდან სამხრეთ-დასავლეთით 3 მ-ის მოშორებით, ხრეშოვანი ფენა, წრიული კედლის ქვეშ მოყოლებული. ამფორა წელშეზნექილია, მოწითალოდ გამომწვარი, განეკუთვნება ადგილობრივ ნაწარმთა წრეს, ძალზე დაზიანებულია. შემორჩენილია კედლისა და ძირის ფრაგმენტები. სამარხეულ ორმოში ჩაწვენილი იყო ჰორიზონტალურად, პირით სამხრეთ-დასავლეთისაკენ. ამფორის შერჩენილი ჩ — 45 სმ-ია. კედლის სისქე — 1,5 სმ. მასში დაფიქსირდა პატარა ბავშვის ძვლის ფრაგმენტები.

სამარხი № 289. კვ. F₁, სიღრმე — 40 სმ. 286-ე სამარხიდან დასავლეთით 2 მ დაშორებით, ხრეშოვანი ფენა. ამფორა წელშეზნექილია. კეცი სუსტად გამომწვარი, მოწითალო ფერისა, ამფორა ძალზე ფრაგმენტულია (აკლია ზედა ნაწილი). ის სამარხეულ ორმოში ჩაწვენილია ჰორიზონტალურად, თავით ჩრდილოეთისაკენ. მასში დაფიქსირდა პატარა ბავშვის ჩონჩხის ფრაგმენტები. ამფორის შერჩენილი ჩ — 80 სმ.

სამარხი № 292. კვ. F₁, სიღრმე — 80 სმ. ხრეშოვანი ფენა. სამარხი აღ-

მოხნდა 285-ე ორმოსამარხის ქვეშ, მიცვალებულის ქვედა კიდურების არეში, მის ქვემოთ 20 სმ სიღრმეზე. სამარხად გამოყენებულია, ე. წ. ყავისფერკეციანი, წელშეზნექილი ადგილობრივი ამფორა. ამფორა ნაკლულია. აკლია ზედა ნაწილი და ძირი. ის ადგილზევე ჩაღწეული დაფიქსირდა სამარხეულ ორმოში. ჰორიზონტალურად იყო ჩაწვენილი, პირით ჩრდილო-აღმოსავლეთისაკენ. ამფორაში დაფიქსირდა პატარა ბავშვის ჩონჩხის ცალკეული ფრაგმენტები. შემორჩენილი ამფორის ჩ — 60 სმ-ია. კეცის სისქე 0,8 სმ-ია. ამფორის დმ — წელის არეში 27 სმ.

სამარხი № 296. კვ. E₁, სიღრმე — 40 სმ. აღმოჩნდა წრიული ფორმის კედლის ქვეშ, ქვიშის ფენაში. ამფორა წელშეზნექილია წითლად გამომწვარი, წელზემოთ ნაკლული. შემორჩენილია მისი ქვედა ნაწილი, მიწაში ჩადგმულია ვერტიკალურად. მის თავზე გადადიოდა, ე. წ. წრიული კედელი. ამფორის შერჩენილი ჩ — 50 სმ. კეცის სისქე შეზნექილ არეში 1,5 სმ-ია, დმ — 20 სმ (ტაბ. XXV, 2).

სამარხი № 309, კვ. R₁ კვ. ჩ — 70 სმ. ფენა ხრეშოვანია. ამფორა წელშეზნექილია, სუსტად გამომწვარი, ყავისფერკეციანი, ძალზე დაზიანებული. სამარხეული ორმოში ჰორიზონტალურადაა ჩაწვენილი, პირით ჩრდილოეთისაკენ. ამფორის ჩ — 85 სმ. ყელის დმ — 6 სმ-ია. შეზნექილ ადგილას დმ — 20 სმ.

სამარხი № 329. კვ. R₂, სიღრმე — 50 სმ. ხრეშოვანი ფენა (გზატკეცილის გაყოლებზე). ამფორა წელშეზნექილი ფორმისაა, ყავისფერკეციანი ნაკლული (მიცვალებულის ჩასასვენებლად ამფორა გადაუტეხიათ მხრების არეში). სამარხეულ ორმოში ის ჩაუწვენიათ ჰორიზონტალურად, პირით ჩრდილო-დასავლეთით. მასში დაფიქსირდა ბავშვის დაშლილი თავის ქალის ფრაგმენტები. ამფორის ჩ — 68 სმ.

სამარხი № 331. კვ. E₁, სიღრმე — 40 სმ. ამფორა წელშეზნექილია, კეცი სუსტად გამომწვარი, მოყავისფრო მოწითალო ფერისა. ამფორა ნაკლულია მიცვალებულის ჩასასვენებლად მხრების არეში გადატეხილია. სამარხეულ ორმოში ჰორიზონტალურად იყო ჩაწვენილი, პირით ჩრდილო-დასავლეთისაკენ. შერჩენილი სიგრძე 80 სმ, მუცლის დმ — 18 სმ. კედლის სისქე 0,9 სმ-ია. დაფიქსირდა ჩვილ ბავშვის ჩონჩხი.

სამაროვანზე არის შემთხვევები, როდესაც ამფორასამარხი დევს საგანგებოდ მოსხმულ კირხსნარიან საფუძველზე. ასეთი ამფორასამარხი დადასტურდა № 03/10 თხრილში. სამარხად კვლავ ადგილობრივი წარმოების, ცუდად გამომწვარი მოყავისფრო, მინარევეებიანი კეცის, წელშეზნექილი ამფორა გამოუყენებიათ. ამფორა დამხრობილია პირით სამხრეთ-ჩრდილოეთის ხაზზე.

მართალია, ამფორასამარხების დიდი უმეტესობა III—IV საუკუნეებით დათარიღდა, მაგრამ, როგორც ჩანს, დაკრძალვის ეს წესი დამახასიათებელია სამაროვნისათვის მისი არსებობის მთელ მანძილზე. შეიძლება ვივარაუდოთ, რომ პიტუნტში ამფორასამარხებს ადრექრისტიანულ ხანაშიც იყენებდნენ (36). ამფორების დიდი უმეტესობა ადგილობრივი წარმოებისაა, მაგრამ გვხვდება შემოტანილი ცალებიც. მათ შორის გამოიყოფა ბრტყელძირა, ე. წ. „ხარაკ-

სის ტიპის“, „ნეაპოლ სკეიფურის“, III—II საუკუნეები სამოსური და გაურ-
კვეველი ცენტრის ამფორები (ტაბ. XXXVII).

როგორც ეს აღნიშნული გვექონდა, ამფორასამარხების გავრცელების საზღ-
ვრები, მათი არეალი ფართოა და მთელ რომაულ სამყაროს მოიცავს, იგი ბერ-
ძნულ-რომაული ეთნოსისათვის არის დამახასიათებელი (37).

ამფორასამარხებისა და დერგსამარხების გარდა მოზარდებს, შედარებით
ძლიდარი ოჯახების წარმომადგენლები, კრამიტსამარხებშიც კრძალავდნენ.

კრამიტსამარხები ქმნის პიტიუნტისათვის არცთუ ისე მრავალფეროვან,
მაგრამ დასაკრძალავ ნაგებობათა მეტად საინტერესო კატეგორიას, რომელსაც
ასევე ბერძნულ სამყაროში ეძებნება ფესვები. ისევე როგორც ამფორასამარხე-
ბი, კრამიტსამარხები ადრექრისტიანულ ხანაშიც განაგრძობს არსებობას. ისი-
ხი პიტიუნტის საქალაქო მოსახლეობის შედარებით მაღალი ფენის წარმომად-
გენლებს შეიძლება დაუყავშიროთ.

კ რ ა მ ი ტ ს ა მ ა რ ხ ი

პიტიუნტის სამაროვანზე გამოვლენილია ცამეტი კრამიტსამარხი: (№№ 22,
26, 40, 51, 92, 206, 224, 239, 240, 258, 271, 272, 308), რომლებიც (ტაბ.
XLIII; XLIV) საქალაქო მოსახლეობის გარკვეული სოციალური პოზიციების
მქონე ფენების წარმომადგენლებს უნდა ეკუთვნოდეს. დაკრძალვის აღნიშ-
ნული წესი, ისევე, როგორც ამფორასამარხები, ბერძნულ ეთნოსთან არის და-
კავშირებული (38). ბერძნულ სამყაროში ისინი ძვ. წ. V საუკუნეში ჩნდება,
ელინისტური ხანიდან დასავლეთ საქართველოს შიდა რაიონებშიც გავრცელ-
და. გვიანანტიკურ ხანაში კრამიტსამარხები, ხშირად მდიდრული, წარმოდგე-
ნილია აღმოსავლეთ საქართველოშიც. კერძოდ, მცხეთაში, სადაც გვხვდება ბავ-
შეების დაკრძალვის შემთხვევებიც.

ბიჭვინთის სამაროვანზე გათხრილი, ე. წ. ბრტყელი კრამიტებით ნაგები,
სამარხების ერთი ნაწილი ჭაგრძნობლად დაზიანებულია და გაძარცვული. მი-
ცვალბულებს კრძალავდნენ თავით დასავლეთით, ზოგჯერ ჩრდილო-დასავლე-
თისაკენ. ერთ შემთხვევაში დაფიქსირებულია სამხრეთ-დასავლეთი ორიენტა-
ციაც. კრამიტების დიდი უმეტესობა ადგილობრივ სახელოსნოებშია დამზა-
დებული. მათი ზომებია 46 სმ×17 სმ×2,5 სმ, გვხვდება შედარებით დიდი,
50 სმ სიგრძის კრამიტებიც. კრამიტსამარხები სახლის თავისებურ იმიტაციას
წარმოადგენდა. არ არის გამორიცხული, რომ ამ კრამიტსამარხებისათვის აღ-
რე მშენებლობაში გამოყენებულ მასალას ხმარობდნენ, რადგან ზოგიერთ კრა-
მიტზე გვხვდება კირხსნარის კვალი. ისევე როგორც პიტიუნტის გვიანანტიკურ-
ი ხანის სამაროვნის სხვა ტიპის სამარხები, კრამიტსამარხებიც ინვენტარიზა-
ნი და უინვენტაროა, თარიღდება III—IV საუკუნეებით.

ჩანს, პიტიუნტში საკმაო რაოდენობით ამზადდებდნენ სამშენებლო მასა-
ლებს (ტაბ. XLV), მათ შორის ბრტყელ და ლარიან კრამიტებს, რომლებიც გარ-
და მშენებლობისა სამარხებისთვისაც გამოიყენებოდა. განვიხილოთ პიტიუნტის
სამაროვანზე გათხრილი ზოგიერთი კრამიტსამარხი.

სამარხი № 240. კვ. P₂, სიღრმე — 60 სმ. სრეშოვანი ფენა. 239 კრამიტ-სამარხიდან ჩრდილო-დასავლეთით 1,70 მ დაშორებით. სამარხი ძალზე დაზიანებულია. დაფიქსირებული იყო კრამიტსამარხის კრამიტყრილი (კრამიტები არეულია). სამარხის გასაწყობად გამოუყენებიათ ადგილობრივი კრამიტები. ისეთივე, როგორც ეს დადასტურდა 239-ე სამარხში. კრამიტყრილის სიგრძე 75 სმ. სიგანე—60 სმ. მისი ალების შემდეგ აღმოჩნდა ძლიერ დაზიანებული ჩონჩხი. რომლის შემორჩენილი სიგრძე 80 სმ-ია. ჩონჩხის ფრაგმენტები დაფიქსირდა აგრეთვე კრამიტყრილის გარეთა მხრიდან, კერძოდ, თავის ქალის ფრაგმენტები. ჩანს სამარხი ძველთაგანვეა გაძარცვული. ჩონჩხის ძვლების განლაგების მიხედვით შესაძლებელი გახდა მიცვალებულის პოზის დადგენა მიცვალებული დაუკრძალავთ გაშოტილ მდგომარეობაში, თავით ჩრდილო-დასავლეთისაკენ.

სამარხი № 258. კვ. E₁, სიღრმე — მიწის ზედაპირიდან კრამიტის ზედაპირამდე 40 სმ, ხოლო მიწის ზედაპირიდან ჩონჩხამდე (კრამიტის ძირამდე) — 55 სმ. ხრეშოვანი ფენა.

სამარხი ძალზე დაზიანებულია. შემორჩენილია მის მოსაწყობად გამოყენებული ოთხი კრამიტი. სამარხის სამხრეთ ნაწილში (ქვედა კიდურებთან). მიცვალებული დაუკრძალავთ გაშოტილ მდგომარეობაში, თავით ჩრდილოეთისაკენ. სამარხის ზომებია: სიგრძე 80 სმ. სიგანე 55 სმ. ერთ-ერთი კრამიტის (ფეხბრტან ჩადგმული) ზომებია: სიგრძე 50 სმ. სიგანე 20 სმ. კეცის სისქე: 2—2,5 სმ. სიმაღლე აკეცილ ნაწილში 6 სმ. სამარხში დაფიქსირდა საქონლის დამწვარი ძვლები (ალაპის კვალი?).

ი ნ ვ ე ნ ტ ა რ ი :

1. „კიკარტები“ რკინისა, 60 ც. ქვედა კიდურების ორივე ტერფის არეში. სანდლების მოჭედობა. იმავე სახისა, როგორც გვეხვდებოდა ორმოსამარხებში და კირხსნარის საფლავებში.

სამარხი № 271. კვ. B₁ და B₂ საზღვარი, სიღრმე — 83 სმ. 270-ე სამარხიდან 48 სმ-ის მოშორებით. სამარხეული ორმოს ერთ გვერდზე ვერტიკალურად ჩადგმული იყო ორი გვერდებაკეცილი კრამიტი, მეორე გვერდზე დაფიქსირდა აგურის 3 ფრაგმენტი. კრამიტების ზომებია: 1. სიგრძე — 30 სმ, სიგანე — 14 სმ, აკეცილი კვირდის ჩ — 5 სმ, სისქე — 1,5 სმ. 2. სისქე — 5 სმ, სიგრძე — 18 სმ, სიგანე—12 სმ. აგურის ზომებია: 1. სისქე—5 სმ, შერჩენილი ნაწილების ჩ — 10 სმ, 2. აგურის სისქე—5 სმ. შერჩენილი ნაწილის ჩ — 20 სმ. მას აზის ხელოსნის ნიშანი — ორი ვერტიკალურად განლაგებული ამოღარული ზოლი. სამარხში დაფიქსირდა პატარა ზეშვის ძვლები. მიცვალებულის პოზის დადგენა ვერ მოხერხდა.

სამარხი № 272. კვ. C₁ და D₁ საზღვარზე. სამარხის დიდი ნაწილი C₁ კვში გადადის 20 სმ-ის სიღრმეზე. სამარხი ძალზე დაზიანებულია. გაწმენდის დროს დაფიქსირდა გვერდებაკეცილი კრამიტების უსისტემო ნაყარი. ამ ნაყარის კონტურები მრგვალი ფორმისაა. მისი პერიმეტრი უდრის 2,60 მ. ნაყარის სისქეა — 50 სმ. სიგანე — 80 სმ. სამარხის ზუსტი კონტურების დადგენა ვერ მოხერხდა. ჩონჩხის ცალკეული ფრაგმენტები მიმოფანტული აღმოჩნდა კრამიტყრილში. სამარხი გაძარცვულია.

სამარხი № 06-1. სიღრმე — 21 სმ. კრამიტები (სოლენი) ჩადგმულია თავთან და ფეხებთან. კრამიტებზე შერჩენილია კირხსნარის ნაშთები. ჩონჩხი კარგად არის შემონახული. მისი სიგრძეა 1,80 მ. მიცვალებული დაუკრძალავთ გა-

შოტილ მდგომარეობაში, თავით დასავლეთისაკენ. ხელები მუცლის არეში აქვს დაწყობილი, უინვენტაროა.

სამარხი № 03—1. აღმოჩნდა 40 სმ-ის სიღრმეზე. ბავშვის ჩონჩხზე ზემოდახ იდო ბრტყელი გვერდბაეცილი კრამიტი (სოლენი). სიგრძე 50 სმ. სიგანე თავთან — 40 სმ-ია, ძირთან — 32,5. მ-სი აეცილი გვერდის სიმაღლე 6 სმ-ია, სისქე — 3 სმ. ჩონჩხი დაზიანებულია. შემორჩენილია ქვედა კიდურების ფრაგმენტები.

ინვენტარი:

1. სანელსაცხებლე მინ:სა (ფლაკონი), 3 ცალი, ვიწრო და მაღალყელიანი, ტახი ბრტყელი, ძირი ოვალურად შეზნეპილი, ორი პირმომტვერულია.

მ ხ ე დ რ ე ბ ი ს ო რ მ ო ს ა მ ა რ ხ ე ბ ი

(N:№ 53, 61, 63, 128, 142, 167, 168, 193, 347, 374).

პიტუენტის სამაროვანზე დაფიქსირებულია ათი შემთხვევა ორმოსამარხებს აღმოჩენისა, სადაც მიცვალებულებთან ერთად მათი ცხენებიცაა დაკრძალული, ერთ შემთხვევაში, ცხენთან ერთად, ძალის ჩონჩხიც აღმოჩნდა (სამარხი № 53).

სამარხი № 167. სამაროვნის ცენტრალური ნაწილის ჩრდილოეთი პერიფერია, ზედაპირიდან 80 სმ სიღრმეზეა, ხირხიტოვან-ქვიშნარ ფენაში. მიცვალებული დაუკრძალავთ გაშოტილ მდგომარეობაში, თავით ჩრდილოეთისაკენ. ხელები დაკრეფილი აქვს მუცლის ქვემოთ, ფეხები გაშლილია. მისგან 1 მეტრის დაშორებით დაუმარხავთ ცხენი, რომელიც თავით მიმართულია ცხედრისაკენ. სამარხეული ორმო ოვალურია. ცხენის კიდურები მოკეცილია. დაწვენილია მარჯვენა გვერდზე. ნაწილობრივ დაზიანებულია.

სამარხი № 168. კვ. 11. სამაროვნის ცენტრალური ნაწილის ჩრდილო პერიფერია, ზედაპირიდან 80 სმ სიღრმეზე ხირხიტოვან-ქვიშნარ ფენაში. მიცვალებული დაკრძალულია გაშოტილ მდგომარეობაში, თავით ჩრდილოეთისაკენ. ჩონჩხი კარგადაა შეზონახული. მარცხენა ხელი დაკრეფილი აქვს მკერდზე, მარჯვენა — მუცლის ქვემოთ. ჩონჩხის სიგრძე 1.60 მ-ია. ცხენი დაკრძალულია გვერდით, დასვენებულია თავით ჩრდილოეთისაკენ, კიდურები მკვეთრად აქვს მოხრილი. მისი სიგრძე 193 სმ-ია.

სამარხი № 347. სამარხი კირხსნარია, მდებარეობს სამაროვნის ჩრდილოეთ მონაკვეთზე, ახალი გზის კიუვეტიდან 2 მეტრზე ჩრდილოეთით, დამხმარე მეურნეობის ტერიტორიაზე, ე. წ. IV თხრილიდან 2 მ-ის დაშორებით დასავლეთის მხარეს (ტაბ. LII,2) 0,76 მ-ის სიღრმეზე, ხირხიტოვან-ქვიშნარე ფენაში. მიცვალებული იწვა გაშოტილ მდგომარეობაში, თავით დასავლეთისაკენ. ხელები მუცლის არეში ჰქონდა დაკრეფილი. ჩონჩხის საერთო სიგრძე 1,66 მ-ია. თავის ქალასთან მარჯვენა მხრის არეში აღმოჩნდა, ე. წ. „ხახვისთავიანი“ ტიპის შვილდსაქინძი (ტაბ. LV,4), რომელიც მრავალი ანალოგიით IV საუკუნით თარიღდება. ეს გარემოება საშუალებას გვაძლევს ამ ხანას მივაკუთვნოთ სხვა, პიტუენტში აღმოჩენილი ცხენიანი, უინვენტარო სამარხებიც. საერთოდ ამ ტიპის სამარხები არ არის უცხო ჩრდილო-დასავლეთ კავკასიისათვის, მათ შორის, ბოსფორის სამეფოსთვისაც. გორგვიპიაში გათხრილია IV საუკუნის სამარხი, რომელშიც ცხენთან ერთად, დაკრძალულია ალანი მხედარი (38). ასე-

თივე სამარხები გათხრილია ნიმფის, კეპისა და ფანაგორიის სამაროვნებზე და ყველა შემთხვევაში დაკავშირებულია ბარბაროსულ სამყაროსთან (39). ცხენიანი სამარხები არ არის დამახასიათებელი ამ რეგიონის გვიანანტიკური ხანის ბერძნულ-რომაული მოსახლეობისათვის (40). ზოგიერთი სპეციალისტი ამ ტიპის ცხენიან სამარხებს ჰუნებს უკავშირებს (41), მაგრამ უფრო სწორი ის მოსაზრება უნდა იყოს, რომლის თანახმადაც ჰუნების მიერ განადგურებულ სარმატ-ალანთა ტომების ნაწილობრივი განსახლება მოხდა სამხრეთ-დასავლეთ კავკასიისაკენ. შესაძლოა, სწორედ ამ სამყაროს ეკუთვნის ბიჭვინთის ნეკროპოლზე აღმოჩენილი ცხენიანი სამარხებიც, ამასთანავე, არ არის გამორიცხული, რომ ისინი ადგილობრივი მოსახლეობის წარმომადგენლებსაც ეკუთვნოდეს, რადგან წებულდის სამაროვანზე (42). ისევე როგორც დასავლეთ საქართველოს სხვა რეგიონებში, ცნობილია ცხენის დაკრძალვის შემთხვევები მხედართან ერთად.

სპეციალისტების აზრით, ჰუნები ტამანზე 80-იანი წლების დასაწყისში გამოჩნდნენ. ხოლო 395 წელს ამიერკავკასიაზე გავლით შეიჭრნენ რომის მცირეაზიურ სამფლობელოებში (43)*.

კ რ ე მ ა ც ი უ ლ ი ო რ მ ო ს ა მ ა რ ხ ე ბ ი

პიტონტის სამაროვანზე გათხრილია შვიდი კრემაციული სამარხი, რომელთაგან ერთია ინვენტარიანი. დადასტურებულია მიცვალებულის როგორც სრული, ასევე ნაწილობრივი კრემაციის ფაქტი, მათ შორის ადგილზე. სამარხეულ ორმოში, რომელ სამაროვნებზე ახ. წ. I—II საუკუნეებში კრემაცია საკმაოდ გავრცელებულია (44), მაგრამ მომდევნო საუკუნეებში მათი პროცენტული შეფარდება სხვა ტიპის სამარხებთან მნიშვნელოვნად მცირდება. პიტონტის სამაროვანზეც III—IV საუკუნეებში კრემაციული სამარხების რიცხვი ინჰუმაციურებთან შედარებით ბევრად ნაკლებია. ექვს გარეშეა ისინი თანაარსებობენ სხვა სახის სამარხებთან ერთად. რაც მარტო ძველი ეთნოკულტურული ტრადიციების მაჩვენებელი არ უნდა იყოს. რადგან ეს წესიც გარკვეულ ხარჯებს მოითხოვდა.

კრემაცია, როგორც ცნობილია, ინჰუმაციასთან შედარებით ბევრად ძვირად უჯდებოდა ჰირსთუფალს. ეს წესი არ იყო უცხო ადგილობრივი მოსახლეობისათვისაც, რაც წებულდის სამაროვნის მაგალითიდანაც ჩანს (45).

სამარხი № 208. ცენტრალური თბრილი. ხირხიტოვან-ქვიშანარევე ფენაში; ზედაპირიდან 55 სმ სიღრმეზე, ნახევარწრიული კედლის ქვეშ. ოვალურ სამარხეულ ორმოში აღმოჩნდა უსისტემოდ ჩაყრილი, ნახევრად დამწვარი, მოზრდილი ადამიანის შერუჯული ძვლები, ნახშირის კვალი (მუხა?).

ინვენტარი:

1. მონეტა სპილენძისა, III საუკუნე.
2. სადგისები, თუ თმის სამაგრები ძვლისა — 10 ცალი.
3. „ჭიკარტები“ სანდლების მოქედლობა, რკინისა.
4. ლურსმნები რკინისა — 6 ცალი.

* ამიერი ბოსფორის ქალაქები და დასახლებანი ჰუნებს გუზნიგურებით IV ს. მეორე ნახევარში. აღწერილებით იხ. Кругликова И. Т., Босфор в позднеантичное время, М., 1966, с. 21; Соколовский Н. Н., Гумы на Боспоре, SCPA, Budapest, 1969, с. 251—261.

პიტიუნტი ცნობილია, როგორც ქრისტიანობის ერთ-ერთი უძველესი კერა (46), პირველი ქრისტიანების გადასახლების ადგილი (47). საკმარისია ითქვას, რომ საეკლესიო-საისტორიო, მათ შორის ქართულ-აფხაზური ტრადიციით აქ სამისიონერო მოღვაწეობას ეწეოდნენ ანდრია მოციქული, კონსტანტინოპოლის პირველი პატრიარქი (48) და სიმონ კანანელი (ხანაანელი). როგორც ჩანს, III საუკუნეში აქ უკვე არსებობდა ორგანო-საეკლესიო დაფორმებული ადრექრისტიანული თემი, რომელშიც გარდა ლეგიონერებისა, კანაზებს მშვიდობიანი, სამოქალაქო მოსახლეობაც უნდა ყოფილიყო წარმოდგენილი. მათ უნდა ეკუთვნოდეს პიტიუნტის სამაროვანსე დაფიქსირებული უნივენტარო ორმო-სამარხები, რომლებშიც მიცვალებულები დაკრძალულია გამოკლი მდგომარეობაში, ზურგზე, თავით დასაყრდენით, ყოველგვარი ინვენტარის გარეშე. გარდა ამისა, სამაროვნის ძირითადი თხრილის ცენტრალურ ნაწილში, წრული ნაგებობის კედლის ნაშალში. აღმოჩნდა ადგილობრივი ქვიშაქვის მონოლითისაგან (49) დაზღადებული სტელა (ტაბ. LXXVI სურ.4). სტელას ძირი მოტეხილი აქვს. ჩანს, აქლია ერთი მცირე ნაწილი, რომელსაც ვერსად მივაკვლიეთ. მისი შერჩენილი მაქსიმალური სიგრძეა 73.7 სმ. სიგანე — 30 სმ. მონოლითის ზედა ნაწილში ამოჭრილია ოთხკუთხა 2.5 სმ სიღრმის ფოსო 13.4 სმ×7 სმ ზომისა, რომელშიც. თავის მხრივ. თავისებური ბუდეა გაკეთებული 11 სმ×4.5 სმ, რკინის ჭვრის ჩასადგმელი. მართალია, რკინის ჭვარი ნაწილობრივ შემორჩა მაგრამ კოროზიის გამო მკვეთრად აღბეჭდილია ბუდეში, რაც ვეძღვეს მისი მთლიანი ზომის პროპორციის დადგენის საშუალებას (სურ. 2. ტაბ. LXXVI). ჭვრიანი ბუდე საგულდაგულოდ დაუფარავთ ღარიანი 0,7 სმ სისქის კრამიტის ნაჭრისაგან გამოჭრილი სპეციალური 13 სმ×7 სმ ზომის სარქელით (ტაბ. LXXVII.4). რომელიც კირსხნარით გადაუღესავთ. ცხად-ა, სტელის შემკვეთსაც და მის დაამზადებელს, არც თუ ისე მაღალი კვალიფიკაციის მქონე ხელოსანს არაპროფესიონალ ოსტატს, განსაზღვრული ბაჟსებით გასაღები მისწრაფება ამოძრავებდათ. მათ უცხო თვალისაგან, უთუოდ წარმართებისაგან. უნდა დაეცვათ, დაემალათ ჭვარი, ქრისტიანული სიმბოლიკა, თავისი იდეით დაკავშირებული ქრისტეს მოწამებრივ სიკვდილთან. თავის დროზე სტელა იქნებ ფარული ქრისტიანის სამარხსეც ყოფილიყო აღმართული.

შემდეგ. როგორც სამშენებლო მასალა. მოხვდა უცნობი დანიშნულების მდარე ნაგებობის წრიულ კედელში, ისე რომ მშენებლობისათვის მისი საიდუმლო არც გამხდარა ცნობილი.

სტელის დათარიღების საშუალებას ვეძღვეს თავად ჭვრის ფორმა, ჩვენში საკმაოდ იშვიათი, რომელიც მცირეასიული და სხვა ანალოგიების საფუძველზე ახ. წ. IV საუკუნეს უნდა მივაკუთვნოთ (50). ამასთან, მასთან საკმაოდ ახლოს დგას ბიჭვინთის სატაძრო კომპლექსის გათხრისას (51) მარმარილოსე გამოყვანილი ასევე IV ს. ჭვარი (ტაბ. LXXVI.3). ნიშანდობლივია, რომ სტელაში ჩასმული ჩვენი ჭვარი განსხვავდება აფხაზეთში აღმოჩენილი ადრეტიანული V—VI საუკუნეების ჭვრებისაგან (52), რაც მისი ადრეულობის კიდევ ერთ საბუთად მიგვაჩნია.

ჭვრიანი სტელის აღმოჩენა უცხო არ ჩანს საქართველოსთვის (53). სტელის დათარიღების საჭიროა კონკრეტული ისტორიული ფაქტების ვათვალისწინებაც, ე. წ. „მილანის ედიქტის“ მღების შემდეგ. ახ. წ. 313 წელს

კონსტანტინე I დიდის განკარგულებით შეწყდა ქრისტიანების დევნა რომის იმპერიის საზღვრებში (54). ეს სავალდებულო იყო ბიჭვინთისათვის, სადაც 325 წლისთვის უკვე არსებობს საეპისკოპოსო კათედრა, რომლის მწყემსმთავარი „ეპისკოპოსი სტრატოფილე“ მონაწილეობს ნიკეის I მსოფლიო კრებაში. ეს ნიშნავს: 1. ამ დროისთვის მოხდა ქრისტიანული თემის ლეგალიზაცია პიტუენტში, მისი ორგანიზაციული განმტკიცება. 2. შექმნილი საეკლესიო ეპარქია, პიტუენტის საეპისკოპოსო, დაემორჩილა ნეოკესარიის მიტროპოლიტს, რომელიც თავის მხრივ, ექვემდებარებოდა კონსტანტინოპოლის საპატრიარქოს (55).

რადგან საეპისკოპოსო კათედრები მხოლოდ ქალაქებში არსებობდა (56), ამ დროისათვის, ე. ი. IV საუკუნის დასაწყისისათვის, ექვემდებარება პიტუენტის სტატუსი. საქალაქო ქრისტიანული თემი ფლობდა მიწის ნაკვეთებსაც (57), სადაც იგებოდა ტაძრები და, სადაც V—VI საუკუნეებიდან ცალკე იკრძალებოდნენ ქრისტიანები. სტელა დიოკლეთიანეს ეპოქას უნდა მივაკუთვნოთ.

§ 3. სამარხების ტიპები, დაკრძალვის წესები და ინვენტარი

პიტუენტის სამაროვანზე, რომლის ფართობი 4 ჰექტარს აღწევს დაფიქსირებულია დაკრძალვის ორი ძირითადი წესი. ინჰუმაცია ორმოსამარხებში და შედარებით იშვიათი კრემაცია. გამოიყოფა სამარხის 8 ტიპი. (ცხრილი II. III).

ცნობილია, რომ ამა თუ იმ სამარხის ტიპი. ესა თუ ის დაკრძალვის წესი, დასაკრძალავი ინვენტარი, ჩვეულებრივ, მკიდროდ არის ხოლმე დაკავშირებული არა მარტო გარკვეული ეთნოსის, არამედ მისი ცალკეული კლასებისა თუ სოციალური ჯგუფების რელიგიურ რწმენა-წარმოდგენებთან, რაც შეადგენს იდეოლოგიის ყველაზე უფრო კონკრეტულ ფორმას. მისი ცალკეული ელემენტების შეცვლაც ხშირად დაკავშირებულია საზოგადოების ცხოვრებაში მომხდარ სოციალურ-ეკონომიკურ და პოლიტიკურ ძვრებთან. ამ თვალსაზრისით განსაკუთრებით საინტერესოა პიტუენტის ნეკროპოლიც. რადგან აქ დაკრძალული პროვინციული ციხე-ქალაქის მოსახლეობის წარმომადგენლები ორი ეპოქის მიჯნაზე, წარმართობის დაკნინებისა და ქრისტიანობის აღზევების ურთულეს ეპოქაში ცხოვრობდნენ. ქრისტიანობისათვის შემდგომში კანონიკურ წესებს, ჯერ კიდევ წარმართულ რწმენა-წარმოდგენებში ჰქონდა საფოძველი ჩაყრილი. ჩვენი სამაროვნის მაგალითზე კარგად ჩანს, რომ III—IV საუკუნეებში სამარხებში უკვე მნიშვნელოვნად არის შემცირებული დასაკრძალავი ინვენტარი და შესაძენივია გაბატონებული ტენდენცია მიცვალებულების გაშობილ მდგომარეობაში, თავით დასაველეთით დაკრძალვისა. ჯერ კიდევ III საუკუნეში, პიტუენტის საქალაქო მოსახლეობაში, ვრცელდება ქრისტიანული რელიგია. არსებობს ფარული ადრექრისტიანული თემი. ეს გარემოება კარგად დასტურდება აღწერილი ჰერის სტელითაც. ამ დროს ქრისტიანებს ჯერ კიდევ არა აქვთ გაწვეტილი კავშირი წარმართულ სამყაროსთან, ისინი კვლავ იკრძალებიან წარმართულ სასაფლაოზე და მათი მკვეთრი გამოჯენა, როგორც ჩანს, V—VI საუკუნეებიდან იწყება. პიტუენტის, როგორც ციხე-ქალაქის ცხოვრება სიძნელეებით ყოფილა აღსავსე. მისი სამოქალაქო მოსახლეობა ორჯერ გამზდარა კატასტროფული თავდასხმის მსხვერპლი. ამ ეპოქას, III ს. შუა ხანები

და IV საუკუნის 80-იანი წლები, უკავშირდება „მათა სასაფლაოები“ — ერთ დიდ ორმოში უწესრიგოდ ჩაყრილ მოკლულთა ძვლები, მათ შორის ბავშვებისა. 1986 წელს გაითხარა 318-ე ხსნარიანი, უინვენტარო ორმოსამარხი, რომელშიც აღმოჩნდა უსისტემოდ ჩაყრილი ძვლები და სამი თავის ქალა. სამარხებია დიდი უმეტესობა ინდივიდუალურია. პიტიუნტა, ისევე, როგორც ბერძნულ-რომაულ სინქრონულ ნეკროპოლებს, ახალითებს სამარხეული ტიპების ერთგვარი მრავალფეროვნება, რაც ჩვენს შემთხვევაში, უპირატესად, სოციალური ასპექტით უნდა აიხსნას და არა მაინცდამაინც გარდაცვლილთა ეთნიკური სვავობით. გაბატონებულია ინჰუმაციური, ჩვეულებრივი ან დულაბიანი ორმოსამარხები. ჩვენ მიერ 1984—1988 წლებში გათხრილია ამ ტიპის 225 საფლავი, რომელთა შორის 126 ინვენტარიანია. ორმოსამარხთა ერთ-ერთ სახესხვაობად უნდა მივიჩნიოთ, ე. წ. კირხსნარიანი საფლავებიც, რომელთა რიცხვი 117-ს აღწევს, აქედან 44 უინვენტაროა. სამარხეულ ორმოში ჯერ ეწყობოდა „ბეტონის“, ქვანარევი კირხსნარის „სარეცელი“, რომელზედაც იდგებოდა ხის კუბო ან პირდაპირ დააწვენდნენ ცხედარს და ამის შემდეგ კვლავ ფარავდნენ დულაბის, კირხსნარის სქელი ფენით, რადგან სხვაგან ანალოგიურა წესი არ დასტურდება, შეიძლება ის პიტიუნტისათვის სპეციფიკურად ჩავთვალოთ. ჩანს, პიტიუნტელები ამ წესის გამოყენებით ცდილობდნენ მიცვალებულები (სამარხები) დაეკვთა ნესტისა და გრუნტული წყლების დამანგრეველი შემოქმედებისაგან. ინვენტარიანი და უინვენტარო ორივე სახეობის ორმოსამარხები დაკრძალვის წესებით ერთმანეთისაგან დიდად არ განსხვავდებიან, ამიტომ სოციალურადაც და ეთნიკური თვალსაზრისითაც ისინი ერთ გარკვეულ, ერთმანეთთან ახლოს მდგომ ჯგუფებს. კერძოდ, პიტიუნტის საქალაქო მოსახლეობის საშუალო ფენებს უკავშირდებიან. საინტერესოა მიცვალებულთა დამხრობის ერთმანეთთან შეჯერებაც. ორმოსამარხების ორივე ტიპში ასეთი სურათია: ინვენტარიან ორმოსამარხებში, თავით დასავლეთისაკენ, ზურგზე გამოტილ მდგომარეობაში დაკრძალულია 43, უინვენტაროში — 35, აღმოსავლეთისაკენ — შესაბამისად 9 და 10 (იხ. ცხრილი III). მათ გვერდით ხშირია, ე. წ. ამფორასამარხები, რომლებშიც ბერძნული ტრადიციის თანახმად ჩვილ ბავშვებს კრძალავდნენ რომაულ ხანაშიც. პიტიუნტის სამაროვანზე გამოვლენილია ადგილობრივი და იმპორტული წარმოშობის II—IV საუკუნეებით დათარიღებული სამარხად გამოყენებული 66 ამფორასამარხი, რომელთა შორის, როგორც ვნახეთ, მხოლოდ ერთია ინვენტარიანი. პიტიუნტის სამაროვანზე აღმოჩენილი ამ ტიპის სამარხები ადასტურებს იმ ფაქტს, რომ სამხედრო პირებთან ერთად აქ სამოქალაქო მოსახლეობა, ოჯახებიც ყოფილა წარმოდგენილი (სამაროვნის ფართობი 4 ჰექტრამდე აღწევს, რაც საცხებით შეეფერება პატარა ქალაქს). მისი ქრონოლოგიური ჩარჩოვბია II საუკუნის ბოლოდან IV საუკუნე.

სამაროვანი დაკავშირებულია პიტიუნტის საქალაქო მოსახლეობის საშუალო და ღარიბ ფენებთან.

მათ შორის, როგორც ჩანს, ჯარისკაცებიც არიან. თვალშისაცემა მიცვალებულთათვის ჩატანებული სამარხეული ინვენტარის შეზღუდულობა და ერთგვარობა. სხვა გვიანანტიკური ბერძნულ-რომაული სამაროვნებისაგან განსხვავებით, შეიმჩნევა ერთი თავისებურებაც, აქ საერთოდ არ არის წარმოდგენილი კრაქები, სანათურები, რომლებსაც გარკვეული ადგილი ეკავათ ელიუსურ-რომაული დაკრძალვის წესებში.* ეს მაშინ, როდესაც ალექსანდრიული, სა-

* D. M. Bailey. Greek and Roman pottery lamps, London, 1963, p. 12.

მოსური, ადგილობრივი წარმოებას III—IV საუკუნეების კრახები არცთუ იაე იშვიათად გვხვდება ბიჭვინთის ნაქალაქარის კულტურულ ფენებში. ეს შეტად საინტერესო გარემოება ჯერჯერობით აუხსნელია.

დასაკრძალავი ინვენტარია შექცირება და შერე მასზე პაერთოდ უარის თქმა მხოლოდ ქრისტიანული რელიგიისათვის არ ყოფილა დამახასიათებელი. პრტიუნტის სამაროვნის მასალებით ეს პროცესი III—IV საუკუნეებში დაწყებულა და ჩანა უკვე შემდეგ დაუქანონებიათ ქრისტიანება.

პრტიუნტის სამაროვანზე III—IV საუკუნეებში გავრცელებული ჩანს მიცვალებულთა დაკრძალვა რკინის ლურამნებით დაქედიდ ხის ყუთებში. რკინის ლურამნები ნაპოვნია 96 სამარხში. მათ შორის კრემაციულებშიც და ინჰუმაციულებშიც, აქედან 73 მოდის ინვენტარიანებზე. ამ თვალსაზრისითაც საინტერესოა სანდლების მოსაქედი მოკლე, ბრტყელთავიანი ლურსმნების გავრცელება სამაროვანზე. ისინი ფიქსირებულია 43 სამარხში, აქედან 35—ინვენტარიანში. დასავლეთ საქართველოში, მათ შორის აფხაზეთის ადგილობრივ მოსახელობასთან დაკავშირებულ სამაროვნებზე ეს „ქიკარტები“ არ გვხვდება. ისინი, ისევე როგორც ხის ყუთები, ქალაქის მოსახელობისათვის, კერძოდ, პრტიუნტისათვის ჩანს დამახასიათებელი. ბიჭვინთის სამაროვანზე ისევე, როგორც მთელ რომაულ სამყაროში, სადაც საქურველს უფრთხილდებოდნენ და მეგვიდრეობით გადასცემდნენ, იარაღი იშვიათად გვხვდება. II—IV საუკუნეებში მან საფლავში თითქმის არ ატანდნენ, იშვიათი გამონაკლისის გარდა.

სამაროვანზე გამოვლენილი დასაკრძალავი ინვენტარი, რომელიც თავისთავად ჰოითხოვს მონოგრაფიულ შესწავლას, შეიძლება პირობით ორ კატეგორიად დაეყოთ. პირველში შედის ტანსაცმელთან, მიცვალებულის ყოველდღიურ ყოფასთან დაკავშირებული ნივთები, მეორეში კი—სამარხში სპეციალურად ჩაყოლებული საგნები. ხშირად, სამარხებში გვხვდება მხოლოდ ტანსაცმელთან დაკავშირებული ნივთები, სასარტყლე ბალეები ან მოსასხამის შესაკრავი საკინძები — ფიბულები, ფეხსაცმლის ლანჩის რკინის დეტალები. ქალთა სამარხებში დაფიქსირებულია თმის, ნაწნავების სამაგრი, ძვლის საკინძების აღმოჩენის ფაქტი (ტაბ. LXXV, 1—12). სამკაული, რომელსაც სიცოცხლეში ატარებდა დაკრძალული, წარმოდგენილია ბრინჯაოს სამაჭურებით, საყურეებით, გულსაკიდებით და მრავალფეროვანი მძივებით, რომელთა შორის გამოირჩევა ქარვისა და გურის ნაწარმი. სამკაულების დიდი ნაწილი ბრინჯაოსა და რკინისგან არის დამზადებული, რაც მოსახელობის დაბალი ფენებისთვისაა დამახასიათებელი. აქ იშვიათია ოქრომშვედლობის ნიმუშები—ოქროსა და ვერცხლის სამკაულები (ოქროს მცირე ნივთები მხოლოდ ათიოდ სამარხშია ნაპოვნი). დაკრძალვის ბერძნულ-რომაულ რიტუალს უკავშირდება მიცვალებულისათვის პირში მონეტის ჩადების წესი (ტაბ. XXVIII). ე. წ. „ქარონის ობოლი“. მონეტები დაფიქსირებულია 52 სამარხში. მიცვალებულს როგორც წესი, აქ ატანდნენ მინის, ე. წ. საცრემლეებს, ფლაკონებს, რომლებშიაც ზოგჯერ ბლანტი სითხე, წყალნარევი ზეთია შემორჩენილი ჩვეულებრივ, მინის ქურჭელი მიცვალებულის მხართან არის ხოლმე ჩადგმული. თუმცა, კანონიკურად მკაცრად განსაზღვრული ადგილი III—IV საუკუნეების სამარხებში მათ თითქოს არ აქვთ (არის შემთხვევები ყუბოს გარეთ მათი ჩადებისა). ისევე როგორც თიხისა. კენჭით პირდაცობილ დოქებს, რომლებშიც ღვინო ან უფრო წყალი უხდა ყოფილიყო. თიხის ქურჭელი გვხვდება სამარხის სხვადასხვა ადგილას როგორც თავთან, ასევე მიცვალებულის ქვედა კიდურებთან, გვერდზე და სხვ.

ზოგჯერ ისინი სპეციალურად გაუტესიათ. ჩანს, შესრულებულია მაგიური წესი — კვდება პატრონი, კვდება მ-სი ნივთი. ეს გარემოება დასტურდება სამარხში ჩაყოლებული დამტვრეული ვერცხლის სარკეების მაგალითითაც. პიტუენტის სამაროვნისათვის, იაევე როგორც მის თანადროულ სამარხებისათვის მთელ რომის იმპერიაში დამახასიათებელია პატარა ცალყურა ან უყურო კოჭობები შებოღვის კვალით. ჩანს, რომ მათი მეშვეობით სრულდებოდა მიცვალებულია განწმენდის წესი, სურნელოვანი ფისისმაგვარი ნივთიერების კმევა მიცვალებულის თავთან. საერთოდ, პიტუენტის სამაროვნების დამახასიათებელი ნიშანია შიხის ჭურჭლის შედარებით სიმრავლე და კერამიკური ნაწარმის ასორტიმენტის შეზღუდულობა. ესაა მინის ჭურჭელი, სხვადასხვა ტიპის, თავისუფალი ბერეთა თუ ყალიბებში დამზადებული ფლაკონები, ე. წ. საბალხამეები, რომელთა ერთი ნაწილი თავად ციხე-ქალაქის სახელოსნოებში უნდა იყოს დამზადებული. ცხადია, ეს არ გამორიცხავს მინის ნაწარმის იმპორტსაც. ის გარემოება, რომ აღმოსავლეთ შავიზღვისპირეთში დიდი რაოდენობით შემოქჳონდათ მინის სუფრის ჭურჭელი, სხვადასხვა ტიპის სასმისები კარგად ჩანს წებელდის (IV—VI საუკუნეები) მაგალითიდანაც (58), რომლის მთავარი ზომწოდებელი, ამ შემთხვევაში, სებასტოპოლისია. მკვლევრები ერთხმად აღნიშნავენ მინის უჩვეულო სიუხვეს წებელდის სამაროვანზე. რაც, როგორც აღვნიშნეთ, უფრო ადრე დამახასიათებელია II—IV საუკუნის ბიკვინთისთვისაც.

წებელდაში ადგილობრივ მოსახლეობაში, ცხადია, რომელთა ზეგავლენით, ფართოდ ვრცელდება მინის ნაწარმი, რაც, თავის მხრივ, სტიმულს აძლევდა მის წარმოებას არა მარტო ტრადიციულ ცენტრებში (სირია და სხვ.), არამედ სებასტოპოლისსა და აღმოსავლეთ შავიზღვიპირეთის სახელოსნოებს. წებელდა-ბიკვინთაში ქრონოლოგიური სხვაობის გარდა, თვალშისაცემია განსხვავება ჭურჭლის ასორტიმენტსა და ტექნოლოგიაში. ბიკვინთის სამაროვანზე, მაგალითად, ნაქალაქარის კულტურული ფენებიდან განსხვავებით, არ გვხვდება, ე. წ. ლურჯხალიანი მინა. ამ ტიპის ჭურჭელი, რომელიც მინის სპეციალისტების აზრით, ჩნდება დაახლოებით 350 წლისთვის და ფართოდ გავრცელდა, მაგალითად, პანონიაში IV საუკუნის მესამე მეოთხედში. ამ ტიპის ჭურჭელი არსებობს V საუკუნის დასაწყისამდე (58).

პიტუენტის სამაროვანზე წარმოდგენილი ინვენტარი, რომელიც თავსდება II—IV საუკუნეების ქრონოლოგიურ ჩარჩოებში, ჰირდაპირ ანალოგიებს პოულობს ბერძნულ-რომაულ სამყაროში, მათ შორის მეზობელი ქვეყნების, ბოსფორისა და ქერსონესის, მცირე აზიის პროვინციების და სხვ. მატერიალურ კულტურაში, რაც ვფიქრობთ, ადასტურებს ჩვენი ეთნოკულტურული ატრიბუციის სისწორეს. პიტუენტის სამაროვანი ეკუთვნის ქალაქის ბერძნული მოსახლეობის საშუალო და დაბალ ფენებს, ციხე-ქალაქის გარნიზონის ქარისკაცებს, წვრილ ვაჭრებსა და ხელოსნებს, მათი ოჯახის წევრებს, ბავშვებსა და ქალებს.

ბიჭვინთის სამაროვნის სამარხთა ტიპები

(1984 - 1988) წლების ვანაასარი

№.	სამარხთა ტიპები	რაოდენობა	რაოდენობა %	შენიშვნა
1.	ორმოსამარხები, ინვენტარიანი	124	28, 5	სულ სამაროვანზე გათსრილია 439 სამარხი.
2	ორმოსამარხები, უინვენტარო	100	23	ღნიშნულ ჯგუფშია შეტანილი, ქვალოდიანი უინვენტარო ორმოსამარხი.
3.	კირხსნარიანი ორმოსამარხები, ინვენტარიანი	68	15, 5	
4	კირხსნარიანი ორმოსამარხები, უინვენტარო	46	10	ამ ჯგუფშია შეტანილი კირხსნარიანი ორმოსამარხი (ინვენტარიანი), რომელიც საშუალო ზომის რიყია ქვებით არის შემოწყობილი.
5.	ამფორასამარხები, ინვენტარიანი	2	0, 4	
6.	ამფორასამარხები, უინვენტარო	65	15	ამფორები გამოყენებულია ჩვილი ბავშვების დასაკრძალად.
7.	კრამიტსამარხები, ინვენტარიანი.	6	1, 5	
8.	კრამიტსამარხები, უინვენტარო	9	2, 1	ამ კატეგორიას მივაკუთვნებთ კერამიკული ფილებითა და აგებული სამარხებით.
9.	ქასამარხები, უინვენტარო	5	1, 1	შედგენილი ორმოსამარხი და ჩვილი ბავშვის კალორიფერიანი სამარხი აგებულია კონგლომერატის კვადრებითა და რიყის მონადირე ქვებით, კირხსნარით, გეგმაში წრიული.
10.	კონგლომერატის კვადრებით ნაგები ორმოსამარხები, ინვენტარიანი	3	0, 6	გეგმაში ობსკურთსა.
11.	კონგლომერატის კვადრებით ნაგები ორმოსამარხები, უინვენტარო	1	0, 2	
12.	კენოტაფი, უინვენტარო	3	0, 6	უმიცვლელბლო ორმოსამარხები.
13.	ქვაყუთი, ინვენტარიანი	1	0, 2	გამარცვულია ქველთაგანზე.
14.	კრემაციული ორმოსამარხები, ინვენტარიანი	1	0, 2	
15.	კრემაციული ორმოსამარხები, უინვენტარო	5	1, 1	

სამარხების ტიპები და დამხრობა

№	სამარხის ტიპი	მიცვალებულის დამხრობა								ჯამი	შენიშვნა
		ჩრდ-ლოეთი	სამხ-რეთი	დასა-ველეთი	აღმ-სავლ-ეთი	ჩ. ა.	ჩ. დ.	ს. ა.	ს. დ.		
1	ორმოსამარხი ინვენტარიანი	20	4	43	10	12	20	4	8	121	სამ სამარხში მიცვალებულის დამხრობა არ დადგინდა
2	ორმოსამარხი უინვენტარო	11	8	35	10	10	16	6	6	103	
3	დულაბიანი ორმოსამარხები ინვენტარიანი	10	2	40	3	5	5	2	3	70	სამ სამარხში მიცვალებულის დამხრობა არ დადგინდა.
4	დულაბიანი ორმოსამარხები უინვენტარო	9	5	11	4	5	4	—	4	42	ორ სამარხში მიცვალებულის დამხრობა არ დადგინდა.
		—	—	5	—	—	4	—	1	10	
5	კრამისამარხები	15	9	11	10	5	3	2	1		ორიენტაცია დაუდგენელია 3 სამარხში. ინვენტარიანია 6.
∴	ამფორასამარხები	7	6	11	5	2	6	1	2	56	ორიენტაცია 10 ამფორასამარხის არ დადგინდა.

შ ე ნ ი შ ვ ე ბ ე ბ ი

1. აფაქიძე ა., არქეოლოგიური გათხრები ბიჭვინტაში. დიდი პიტიუნტი 1, თბ., 1975, გვ. 62—68.

2. რამიშვილი რ., თოლორა და ვა ე., არქეოლოგიური გათხრები ბიჭვინტაში (1961 წლის სადაზვერვო გათხრები ბიჭვინტის შიდაციხის გარშემო). თბ., 1962 (ხელნაწერი, მითითებულია დიდი პიტიუნტი, 1-ის მიხედვით, გვ. 663).

3. Лордкипанидзе Г. А., Агба З. В., Раскопки на территории комплекса Пинцундского храма. Сб. Археологические открытия 1980 года в Абхазии. Тб., 1982, 30, 31, рис. 34, 16.

4. აფაქიძე ა. დასახელებული ნაშრომი.

5. სამარხის ჩრდილოეთი საზღვრის დასადგენად, კურორტ ბიჭვინტის რამზარე მუერნობის ტერიტორიაზე, 6 კომკიდან დასავლეთ ხაზზე 1983 წლის სექ-

ტემბერში გეოფიზიკოსების შ. ვასაძის, გ. ქუთელიას, ა. უსტიაშვილის მონაწილეობით ჩატარდა როგორც მაგნიტური, ასევე ელექტროსიძიებო სამუშაოები. ცნობილია, რომ არქეოლოგიური ობიექტების ძიებაში მაგნიტური მეთოდის გამოყენების ფიზიკური საფუძველი მისი გარემომცველი ქანების განსხვავებულ მაგნიტურ თვისებებშია. ასევე ელექტრული მეთოდის ფიზიკური საფუძველებიც დაფუძნებულია იმავე არქეოლოგიური ძეგლების შემგველი ფენების განსხვავებულ ელექტრულ თვისებებზე. საძიებო მონაკეთებ სამარხები არ ყოფილა მიკვლეული. როგორც ჩანს ამ მონაკეთებულ გაღის პიტიუნტის სამარხის ჩრდილო საზღვარი (ტაბ. XXIX).

6. Димитрова-Милчева Л., Антични гроби и камей от национални археологически музеи в София, София 1980, с. 87, 104, рис. 241a, 212. Peter Petry, Rimski gro-

bovi iz Dobove Ribnice; Tone Knez, Novi zimski grobovi no Dolen jskan, Slovenska Ak. Zn in Um., VI, lub. 1969. pp. 5—53, t. 20. A. Krug, Römische Fundgemmen Germania, 48, 1970, p. 116—135, Abb 1—4.

7. ამ ტიპის „ჩინის ქიკარტები“, მოკლე და ბრტყელთაიანი ლურსმნები—რომაული სანდლების მოქედლობა ცნობილია მთელ რიგ „დუნაის ლიშვის“ კასტლებთან დაკავშირებული სამაროვნებიდან და ათენიდან. მათი ვანლაგების მეშვეობით მოხერხდა სანდლების ფორმების აღდგენა. იხ. K. Kurmova, I. Rajtar, Anfänge des Römerlagers in Iza. Archeologicke roz., Pr., 1986, № 4 (XXXVIII), p. 462, t. IV, 1—4. M. Pichlerova, Gerulata. Rusovce. Rimske pohrebisko, II. Bratislava, 1981, стр. 151, 167, 353, 373 табл. CXXV, CX V, погребение 99, 124 и др. L. Kraskovska, Gerulata. Rimsko pohrebisko J. Bratislava, 1974, с. 34, (табл. XXI; 10) სანდლების (ჩინით მოქედლი) ანაბეჭდები კრამიტზე იხ. таб.: XXVII 7,8 და სხვ. რომაული სამაროვანი აქ თარიღდება II—IV სს. ამ ტიპის სანდლების შესახებ იხ. აგრეთვე The Athenian Agora, An Ancient shopping center, Princeton, N—J., 1978 t. 24; P. Connolly, Greece and Rome at war, London, 1981, p. 233; Der Antiken Lexicon, Berl. p. 493, 494 s. v. „Sandale“ ამ ტიპის ფესვად მელები, როგორც წესი, უცნობია ბარბაროსული, გარემომცველი საყუაროსათვის. იხ. მაგალითად, იხ. Die Germanen. Geschichte und Kultur der germanischen Stämme in Mitteleuropa. B. 1986. pp. 269—277.

8. Димитрова-Милчева А. дасახ. ნაშრომი, Щербак ова В. С., Коллекция гемм из некрополя в окрестностях Херсонеса. Сб. Античные традиции и византийские реалии, Свердловск, 1980, стр. 94—103.

9. C. Isings, Roman Glass, from Dated Finds. Groningen (Djakarta, 1957, p. 121, form 103). გვხვდება IV ს. დასაწყისის კომპლექსებში გერმანიაში. Otto Doppelfeld Römische und fränkisches Glas in Köln, Köln, 1966, p. 62; Donald B. Harden, Glass of the Caesars, Milan, 1987. იტალიაში თარიღებიან გვიან III საუკუნისა და ადრეული IV საუკუნით.

10. ამ ტიპის ყურბანი და უყურბო კოშები. მათ შორის იმპორტული, მეტიკეზიული წარმომავლობისა დამახასიათებელია არა მარტო პიტინტის III—IV საუკუნეების სამარხებისათვის, არამედ ამ ხანის მრავალრიცხოვანი რომაული ნუკროპოლებისათვის. A. Siciliano, Reperti monetari degli scavi di S. Foca, Università Di Lecce Studi Di Antichità, Galantina, 1980, № 2, pp. 89—101. ამ ტიპის კოშები დათარიღებულია III საუკუნით, მაგრამ, როგორც ჩანს, II საუკუნის მიწურულში ჩნდება. იხ. ამავე კრებულში Libiana Giardino ნაშრომი, ტაბულა 86, 25 ა. იხ. Федоров Г. Б., Полевой Л. Л., Археология Румынии. М., 1973, с. 232—рис. Борисова В. В., Скелет I—III вв. н. э. Херсонесского некрополя. СА, 1, 1985, Рис. 3, с. 189, 194-сл. I. Sivec—Rajteric, Porpoantica keramika v Sloveniji, Bei cretariae Romanae Fautorum, Acta XVI Етнопе, 1976, p. 18, t. 1. აქვე რომაული კერამიკის ტიპოლოგია, გვ. 72, ტაბ. II—III. Шелов Д. Б., Танаис и Нижний Дон в первые века нашей эры, М., 1972, с. 137. Зубарь В. М., Некрополь Херсонеса Таврического I—IV вв. н. э. К., 1982, стр. 75 сл. рис. 48, 1, 2; 49, 50, 51, 52; Кадаев В. И., Очерки истории экономики Херсонеса в I—IV вв. н. э. Харьков, 1970, с. 96, 97, рис. 12,3—6.

11. დიდი ბრიტანეთის რომაულ კასტელუმებში აღმოჩენილი ბეჭდების XI ტიპი, II—III სს. Martin Henig, A Corpus of Roman Engraved Gemstones from British Sites, P. 1—II. Oxford, 1974, p. 50, Fig. 2; Античные государства Северного Причерноморья М. 1984, с. 352, табл. CI XI.

12. შოქრულ ბრინჯაოს ამ ტიპის მშვილდსაიქნებს ატარებდნენ შედარებით მაღალი სოციალური წრეების, სამხედრო აღმინიციის წარმომადგენლები. Римское искусство и культура, Выставка Римско-германского музея города Кёльна, с. 165. Амброз А. К., Фибулы юга Европейской части СССР, Археология СССР, свод археологических источников, М., 1966, с. 74 табл. XIII, 3—9. „ხახისთავიანი“ ფიბულები ხშირია კასტელუმებთან დაკავშირებულ სამაროვნებზეც. იხ. Emil

Cerskov, Minicipium DD kod So-canice, Belgrad, 1970, p. 85, t XVIII, 1; L. Kraskovska, Gerulata, 1, tab. XV, 7. XVI, 2; E. Yago, I. Bona, Die Graberfelder von Intercisa die Spätromische Südostfiedoch, Budapest, 1976, p. 243; Alois Riegl, Late Roman Art Industry, Rome, 1985, p. 157, 158, Fig. 52, 53; R. A. Higgins, Greek and Roman Jewellery, London, 1961, Fig 64 (ოქროს „ხახვისთავიანი ფიბულა“ IV ს.).

13. Martin Heing, I, დასახ. ნაშრომი, ტიპი XV, გვ. 51.

14. ამ საქმეზე ბრინჯაოს ბალთის პროტოტიპი, იხ. A. Riegl, Late Roman Art Industry, Pl XXI, 2.

15. C. Ising, Roman Glass, p. 122, Fig. 103.

16. E. Caudrado, Botones de Bronze Ibericos svastica, Homenaje a Garcia Bellido, III, Madrid, 1977, pp. 63--69, figl.

17. R. A. Higgins, Greek and Roman Jewellery p. 189. მტირე ზომის ოქროს, რომელი ხანის საყურეები იხ. Excavations at Gorlu Kule Tarsus, I, II The Hellenistic and Roman Periods Ed., Hetly Goldman. Princeton, New-Jersey, 1950, p. 387, Fig. 262 მოყვანილი ანალოგიები, მათ შორის ბრიტანეთის მუზეუმის საიუველირო ნაყოთბათა კატალოგიდან № 2421, 2422, Pl. LII. ამ ტიპის საყურეები ბიკინტის ვაზბრებიდან აღრეც იყო ცნობილი. არ არის ვაშორიებული საიუველირო სახელოსნოს არსებობა პიტონტშიც. შდრ.: Пяттщ е в а Н. В., Ювелирные украшения Херсонеса. Труды ГИМ, кн. 18, М., 1956.

18. J. W. Hayes, Late Roman Pottery, London, 1972, p. 325, Fig65 (ანტიოქიური ნაწარმი IV ს. გვ. 327. გამოყოფილია ამ სახის კურკლის ოთხი ABCD ტიპი).

19. J. W. Hayes, დასახ. ნაშრომი. მსგავსი ფორმის კოპოები, ტაბ. VI, ფორმა 153,1.

20. პიტონტის სამაროვანზე და ნაქალაქარის კულტურულ ფენებში აღმოჩენილია ძელის მრავალფეროვანი ნაყოთბები, მათ შორის ბადის საქსოვი ჩხირებისადგისები, მახათები, საკინძები (ტაბ. LXXV), რომლებიც სპეციალურ გამოყვლევას საქიროებენ. ანალოგიური ნივთე-

ბი დამახასიათებელი ჩანს I—IV საუკუნეების რომული ციხესიმაგრეებისათვის. იხ. The Catalogue of small finds from South Shields Roman Fort Landsay Allason, London, 1984 pp. 66, 67; Das Auxiliarkastell von Carnintum. Wien, 1986, t. IX, 1, 7, Петерс Б. Г. Косторезное дело в античных государствах Северного Причерноморья. М., 1986, с. 55.

21. ამ ფორმის კერამიკა. იხ. J. W. Hayes, Late Roman Pottery, გვ. 182, ფორმა 138, 2 (ჩნდება II საუკუნეში), II—IV.

22. გვიანანტიური ხანის მინის შივეების შესახებ იხ. Античные государства Северного Причерноморья, с. 239; Зубарь В. М., Сорочан С. Б., Новый погребальный комплекс II—IV вв. н. э. Сб. Античная культура Северного Причерноморья в первые века н. э. Киев, 1986, с. 125. Рис. 11.; Алексеева Е. М., Классификация бус некрополя у дер. Новоотрадное, Сб. Поселения и могильники Керчинского полуострова пачала н. э. М., 1970.

23. კოლბისებური, მინის სანელსატებლის ანალოგიები იხ. C. Isings Roman Glass from Dated Finds, p. 119, 120, M. Pichlerova. Gerulata. tab. CLXXXVIII, 12.

24. არსებობს მოსაზრება, რომ ეგვიპტეში რომულ ეპოქაში გავრცელებულ კირხსნარს მიევალებულების მუმიფიკირებაში იყენებდნენ, რაც დოკუმენტურად არ არის დამტკიცებული, Лыкаса А. Материалы и ремесленные производства древнего Египта. М., 1958, с. 143, 421.

25. M. Visovata, Vase antice de sticla la Tomis, Muzeul de Arheologie, Constanta, 1968, p. 78, 79, № 123, 124. Зубарь В. М. Некрополь Херсонеса, стр. 92, 93, C. Isings, Roman Glass, p. 27, Form 11. ჩნდება ამ ტიპის ფრინველის მსგავსი კურკლები ახ. წ. I საუკუნიდან. ზოგადი ინფორმაცია რომულ სამყაროში მინის დამზადების შესახებ, რომლის მასობრივი წარმოება I—IV საუკუნეებზე მოდის იხ. Щепова Ю. Л., Очерки истории древнего стеклоделания, М., 1983, с. 119—165. მინის კურკლის, კერძოდ, ბალზამირების შესახებ იხ. დაწერილებით Кучинна Н. З., Сорокина И. П

Н. П., Стекланные бальзамарии Боспора, Труды Государственного Эрмитажа, XIII, Л., 1972, Античные государства Северного Причерноморья. М., 1984, т. LXX, LXXI.

26 G. Ising, Roman Glass, p. 67, 68. Form 51;

27. G. Isings, Roman Glass, pp. 110, Form 92.

28. ასეთი მედალიონები და საყურეები დამახასიათებელია გვიანანტიკური ხანის რომისათვის. იხ. Anticky Rim, Bratislava, 1975, pp. 88, 89 (თარგმანი 1969 წ. იტალიური გამოც.) H. Borger, Das römisch-germanische Museum Köln. München, 1977, Fig., 308.

29. Римское искусство и культура, Каталог выставки римско-германского музея в Кельне, № 69, рис. 80, стр. 122.

30. ფორმისა და შემეკულობის მიხედვით მასთან ახლოს დგას კელნის მინის სახელსნოს ნაწარმი. Otto Doppelfeld, Römisches und fränkisches Glas, pp. 50—52; სირიის მინის საწარმოო ცენტრთან სიახლოვე გვაფიქრებინებს, რომ მისი პროდუქცია მასობრივად შემოდის პიტეუნტში. ბიკეინთაში აღმოჩენილ მინის კურტკელს სწავლობს ამ დარგის ცნობილი სპეციალისტი ქალბატონი ნინო უგრელიძე.

31. Anticky Rim, გვ. 84—88.

32. ამ მინის კურტკელს პროტოტიპები იხ. ფორმა 51 "Cylindrical bottle, The squat bottle" და სხვ. C. Isings, დასახ. ნაშრომი, გვ. 67, 68.

33. ფორტუნა—ტიქეს გამოსახულებებისა და ატრიბუტების შესახებ იხ. Tobias Dohrn, Die Tyche von Antiochia, Berlin, 1960, pp. 13—19, Taf. 31, 3.

34. A. S. Anderson, Roman Military Tombstones, London, 1985, pp. 7—36.

35. წებელდის სამაროვნებზე გვხვდება წელშიგამოყვანილი. პირფართე ადგილობრივი IV საუკუნის ამფორების ჩატანების შემთხვევები. Трапш М. М. Культура Цебельдинских некрополей, Труды, III, Сухуми, 1971, с. 135.

ამფორასამარხების შესახებ დაწერილებით იხ. Зубарь А. М., Некрополь Херсонеса, გვ. 50, აქვე ბიბლიოგრაფია. Шелов Д. Б. Некрополь Танаиса. МИА, 1961 № 98, 94, XI IX.

36. აღრე ქრისტიანული ხანის ამფორასამარხების შესახებ იხ. Archaeologia Cristiana, Roma. Parigi—Tournai, NY, 1985, p. 86, fig. 10

37. Зубарь В. М., Некрополи Херсонеса, с. 50—51. Martin Almagro, Las Necropolis De Ampurias, Vol, II (Necropolis Romanas), Barcelona, 1955, pp. 100—115; ამფორასამარხები, პირ-ყელ გადახეხილი ამფორები, იხ. pp. 321—332, Fig., 267—306. აქაც, ისე როგორც პიტეუნტის სამაროვნაზე, დიდი რაოდენობითაა წაწმოდგენილი მინის კურტკელი.

38. Масленникова А. А. Некрополи городов Азиатского Боспора в первые века н. э. СА, № 1, 1985, с. 63; Шелов Д. Б., Некрополь Танаиса. М., 1961, с. 235, 236.

39. Масленникова А. А., დასახელებული ნაშრომი, გვ. 43 Корпусова В. Н., Некрополь золотой, Киев, 1983, с. 30.

40. Зубарь В. М. Некрополь Херсонеса Таврического I—IV вв., с. 35—62.

41. Засецкая И. П., Особенности погребального обряда гунской эпохи на территории степей Нижнего Поволжья Северного Причерноморья, Археологический сборник ГЭ, 13, Д., 1971, с. 72.

42. Трапш М. М., Культура цебельдинских некрополей, Тб., 1971. Труды, III, Тб., 1971, с. 122; Техов Б. В., Материальная культура населения среднего течения реки Большой Лиахви в I—VIII вв. Тб. 1987, с. 67.

43. Гадло А. В., Этническая история Северного Кавказа IV—X вв., Л., 1979, с. 18.

44. ეს გარემოება კარგად ჩანს ამონას და სხვა სამარხების მაგალითზე. იხ. Plepišar—Gesljudmiala, Severno Emonsko grobisce the Northern Necropolis of Emona, Ljubljana, 1972 pp. 11, 12; Martin Almagro, Las Necropolis De Ampurias, pp. 45—256.

45. თრაფშიძე, დასახ. ნაშრომი, გვ. 118.

46. აფაქიძე ა., არქეოლოგიური გათხრები ბიკეინტში, გვ. 19.

Анчабадзе З. В., История и

культура древней Абхазии, М., 1964, с. 227. А д ж а н д ж а л Ё. К., Об одном аспекте ранневизантийской дипломатии на Кавказе, ВДИ, 1967, № 3.

47. გ ე ო რ გ ი კ ა, 2, თბ., 1968, გვ. 27, 29; Ч у ч е р о в И., Византийские исторические сочинения „Хронография“ Феодана и „Бесарий“ Никифора, тексты, переводы, комментарии, М., 1980, с. 48. 72. Л о м к в а н и ა დ з ე В., О древнейшей базилике Питиунта и ее мозаиках, ВДИ, 1970, № 2, стр. 190.

48. Fr. Dvornik, The Idea of Apostolicity in Byzantium and the Legend of the apostole Andrew, Gluchstadt, 1958, pp. 181, 229, 262, 263; С а б и н и ი Г., История грузинской церкви до конца VI в., СПб. 1977, с. 13. Абхазия и в ней Ново-Афонский Симоно-Кананитский монастырь, Составитель И. Н. М., 1899, с. 79. 99.

49. სტელის ქვის ნიმუში (მდ. ზზიფის ხეობის ქვედა ნაწილიდან) განსაზღვრულია ოსუ პროფ. ნ. სხირტლაძის მიერ. მისი დასკვნით: წარმოდგენილ ნიმუშში შეუიარაღებელი თვალთაც კარგად გამოიჩნევა ორი, ერთმანეთისაგან სტრუქტურულად განსხვავებული ნაწილი. ერთი მათგანი მარცელოვანი გრაუეაქური ტიპის ქვიშაქვას, რომლის შემადგენელი ეულკანური და თიხოვანი ქანების კარგად დამრგვალებული მარცელები მსხვილ-მარცელოვანი კრისტალური კალციტით არის შეცემენტებული. ქანის შემადგენელი კისტური მინერალები წარმოდგენილია მინდვრის შპატებით, კვარცით და პიროქსენით. არის მიკროფაუნის, ნიჟარების ნაშთები. ქანის ამ ნაწილში შეცემენტება ბაზალურია და ამავე დროს სუსტი.

მეორე ნაწილი წვრილმარცელოვანია და უფრო მეტად მკერივი. ამ ნაწილში გაბატონებული ჩანს ეუმენტი, რომელიც კარბონატული (CaCO₃), ხოლო რაც შეეხება კლასტურ ნაწილაკებს, ისინი აქ უმთავრესად კვარც-მინდვრისშპატაინი ნატეხებითაა წარმოდგენილი, რომელთან ერთად ჰიდროქარსები, შეცვლილი ეულკანიტები და, იშვიათად, საღად შენახული პიროქსენების ერთეული მარცელებიც აღინიშნება, ეს ქანი შედგენილობით კირქვიან ქვიშაქვას შეესატყვისება.

ამგვარად, თუ შევადარებთ ერთმანეთს მსხვილ და წვრილმარცელოვან ნაწილებს

განსხვავებას იმაში დაინახავთ, რომ პირველი მდიდარია გადამუშავებული (დამრგვალებული) ეულკანური და დანალექი ქანების მარცელებით, რომელთა ეუმენტი რაოდენობრივად ნაკლებია, ვიდრე ეს მეორე ნაწილში გვაქვს. რაც შეეხება მეორე ნაწილს, ის კვარცთან-შეღებულ შპატაინი კომპონენტებით გამდიდრებული ქვიშაქვაა ქარბი კარბონატული ეუმენტით, რომელიც სიმტკიცესაც ანიჭებს მას. აღსანიშნავია, რომ ამ ნაწილში აღინიშნება დაავიანებით შემოჭრილი კალციტის მარცელებიც.

ზზიფის ხეობის ქვედა ნაწილში ისეთი ქანები იშვიათი არ არის. ისინი გვხვდებიან როგორც პალეოგენში (Pg), ასევე, ნეოგენში (Ng), ამრიგად, აღნიშნული ქვიშაქვების არიერის ადგილსამყოფელი უნდა ვეძებოთ იმ რაიონში, სადაც აღწერილი ქვიშაქვის ნიმუშია ნაპოვნი.

50. Ё. Testa, I. L. simbolismo dei giudeo—Cristiani, Ierusalem, 1981, p. 249. tab. 113; 7; V. Ё. Nach-Williams, The early christian Monuments of Wales, Cardiff, 1950 pp. 1—16, Fig 23, 25.

51. ე ი ც ი შ ვ ი ლ ი ი. სატაპრო ნაგებობების კომპლექსი ბიქვინტიდან, დიდი პიტიუნტი, 11, გვ. 104—105, სურ. 19.

52. Х р у ш к о в а Л. Г., Материалы по мелкой пластике средневековой Абхазии, Материалы по археологии Абхазии, Тб., 1979, с. 62. 63. табл. 42, 43.

53. ჩ უ ბ ი ნ ა შ ვ ი ლ ი ნ., ჭვარი—სტელები ქვემო ქართლიდან, ძველის მეგობარი, № 30, თბ., 1972, გვ. 39, 88—90, სურ. 4—6; ყ ი ფ ი ა ნ ი გ., ქვის სვეტები ვანის რაიონის ნასოფლარებიდან, ძველის მეგობარი, № 51, თბ., 1979, გვ. 32—35, 32—35, 76.

54. История древнего Рима, М., 1956. с. 523, 524, 527. У с п е н с к и й И. Ф., История Византийской империи, 1, 1, СПб., 1913, с. 77, 78.

55. С к а б л а н о в и ч Н., Византийское государство и церковь в XI в., СПб., 1884, с. 367

56. Л а д и н с к и й А. Церковная археология, СПб. 1873, с. 7, 24, 29, Робертсон А. Происхождение христианства; М., 1956, с. 197, 262, Р а н о в и ч А. Б., О раннем христианстве, М., 1959, стр. 270, 364,

В и п п е р Р. Ю., Рим и раннехристианство, М., 1954, с. 199, ახალი გამოკვლევებიდან აღრეულ ქრისტიანულ ეკლესიაზე იხ. *С в е н и ц к а я И. С.* 'От общины к церкви (О формировании христианской церкви)', М., 1985.

57. ი ბ ა ძ ე მ., ანტიკური ეპოქის კოლხეთის ქალაქები, „მაცნე“, 1963, № 3, გვ. 150.

58. დაწერილებით იხ. *С о р о к и н а*

Н. П., О стеклянных сосудах с каплями синего стекла из Причерноморья, СА, 1971, № 4, с. 93, прим. 58; *В о р о н о в Ю. Н.*, К истории экономических связей Апсидии в IV—VII вв. н. э., (Привозная стеклянная посуда из Цебельды), КСИА, 138, М., 1973, с. 74сл.

С о р о к и н а Н. П., Стеклянные сосуды IV—V вв. и хронология, цебельдинских могильников, КСИА, 158, 1979, с. 57—67.

ბიჭვინთის ნაქალაქარზე (აფხაზეთი, გაგრის ზონა) ჩატარებული არქეოლოგიური გათხრების შედეგად მოპოვებული მასალებისა და წერილობითი წყაროების ანალიზის საფუძველზე ჩვენ შევეცადეთ თვალი გაგვედევნებინა აღმოსავლეთ შავიზღვისპირეთის ერთ-ერთი პოლიტიკურ-ეკონომიკური და კულტურული ცენტრის — პიტიუნტის კატორისათვის ახ. წ. II—VI საუკუნეებში, რამდენადაც ამის საშუალებას იძლეოდა დღეისათვის არსებული საისტორიოგრაფიო ბაზა; გვიანანტიკური ხანის ამ ტიპური რომაული ხანის ციხე-ქალაქის ცხოვრება განხილულია ადგილობრივ პოლიტიკურ ერთეულებთან, ეგრისის (ლაზიკა) სამეფოსთან და აბაზგ-აფსილ-სანიგებთან ურთიერთობათა ფონზე. პიტიუნტ—ბიჭვინტამ, რომლის სახელწოდება დაკავშირებულია ადგილობრივი რელიქტური ფიჭვის სახელთან, განსაკუთრებული როლი შეასრულა ქრისტიანობის გავრცელების საქმეში. დევნილი ქრისტიანების გადასახლების ადგილიდან, III საუკუნის ბოლოსა და IV საუკუნის დასაწყისში, იგი იქცა მნიშვნელოვან საეკლესიო ცენტრად, პიტიუნტის საეპისკოპოსოდ, რომელიც იერარქიულად ნეოკესარიის სამიტროპოლიტოში შედიოდა და კონსტანტინოპოლის საპატრიარქოს ემორჩილებოდა. აქ ეწეოდა სამისიონერო მოღვაწეობას კონსტანტინოპოლის პირველი პატრიარქი ანდრია მოციქული პირველწოდებული და სხვ. ამ ფაქტორებმა განაპირობა შემდგომში მისი მნიშვნელობა არა მარტო აფხაზეთის, არამედ მთელი დასავლეთ საქართველოს სულიერ, კულტურულ ცხოვრებაში. XIV საუკუნეშიც აქ დასავლეთ საქართველოს მწყემსმთავრის რეზიდენციაა; ჩანს, არც XVI საუკუნეში, თურქთა მძლავრობისას, ჩამკვდარა აქ შემოქმედებითი საეკლესიო ცხოვრება. ნიშანდობლივია, რომ ბიჭვინთაში რუსის ჯარის შემოსვლისას 1880 წელს X—XI სს. კათედრალის საკურთხეველზე გადაშლილი იყო XV საუკუნის ხელნაწერი ქართული სახარება (1). ეს ფაქტი ცხადყოფს, რომ წირვა-ლოცვა აქ მე-18 საუკუნეში და XIX საუკუნის პირველ მეოთხედშიც ქართულად მიმდინარეობდა და საეკლესიო კულტურულ ცხოვრებაში ქართველები და აფხაზები ერთობლივად მონაწილეობდნენ. ამ სულიერ კულტურულ ერთობას უძველეს დროში ჩაეყარა საფუძველი. VII საუკუნეში, როდესაც აფხაზეთი ბიზანტიისაგან დამოუკიდებელ მხარედ იქცა, სწორედ ამ ერთობამ მოუშადა ნიადაგი, VIII საუკუნის ორმოციანი წლებისათვის, აფხაზთა ეგიდით დასავლეთ საქართველოს პოლიტიკურ გაერთიანებას, აფხაზეთის სამეფოს შექმნას (2).

სამწუხაროდ „დიდი პიტიუნტის“ კვალს მიუხედავად მრავალწლიანი ცდისა, ჯერ ვერ მივაგენით. შესაძლებელია ამ ეპოქის ძვ. წ. V—I საუკუნეების ფენები ინკიტის ტბასთან, მის სანახებშია, სადაც ელინისტური ხანის შვლაკიანი კერამიკის ფრაგმენტებია დაფიქსირებული. ერთი რამ კი უდავოა, ჰეხიოხების მიერ მისი განადგურების შემდეგ, რომაელები, რომლებიც ბერძნების მემკვიდრეებად თვლიდნენ თავს, აგებენ აქ ჯერ ხის და შემდეგ ქვითკირის ციხესიმაგრეს I—II საუკუნეებში და შემდეგ უკვე მუდმივ გარნიზონსაც აყენებენ. აქედან მოყოლებული IV საუკუნის ბოლომდე, ჰუნების გამანადგუ-

რებელ თავდასხმამდე, ციხე-ქალაქის სტატუსის მქონე პ-ტიუნტი ადმინისტრაციულად შედის რომის პროვინცია კაპადოკიის შემადგენლობაში. ის წარმოადგენდა იმპერიის უკიდურეს ჩრდილო-დასავლეთ საზღვარზე განლაგებულ ფორპოსტს, რომელსაც ევალებოდა ამ მხარეში საკაბოტაჟო ნაოსნობის უზრუნველყოფა და პროვინციის შორეული მისადგომების უსაფრთხოების დაცვა. აქ განლაგებული ერთი რომაული კოპორტა — 400—600 ლეგიონერი, სატყორცნი მექანიზმების მომსახურე რაზმები მხოლოდ თავიანთი ძალებით ამნიშვნალოვან სტრატეგიულ ამოცანას ვერ გადაჭრიდნენ. ჩანს, რომ დასავლეთ საქართველოს ზღვისპირეთის ანალოგიურ პუნქტებსა (გონიო — აფსარუნტი, ფოთი — ფასისი. სოხუმი — დიოსკურია — სებასტოპოლისი) და ეგრისის შორის გარკვეული მშვიდობიანი ურთიერთობა არსებობდა. სანაპიროზე განლაგებულ ამ სამხედრო ბანაკებს შორის რეგულარული მიმოსვლა ჰქონდათ რომაული ფლოტის საპატრულო ხომალდებს, რომელთა ესკადრის ძირითადი ბაზა ტრაპეზუნტში იყო. პიტიუნტის გარნიზონი, როგორც ეს დოკუმენტურად მტკიცდება, წარმოდგენილია XV ლეგიონის ვექსილაციით. რომლის ძირითადი ბირთვი ქალაქ სატალაში, კაპადოკიისა და მცირე ასომხეთის საზღვარზე სალეგიონო ბანაკში, შტაბბინაშია ჩაყენებული თითქმის ოთხი საუკუნის მანძილზე. ამგვარად, ცხადია, რომ პიტიუნტი ერთ-ერთ მნიშვნელოვან სტრატეგიულ რგოლს წარმოადგენს არა მარტო პონტოს, არამედ კავკასიის ლიმესის რომაული ციხესიმაგრეების ჯაჭვში. ამ სიმაგრეებზე საერთო ზედამხედველობას, კონტროლს კაპადოკიის ლეგატი ახორციელებდა, რომლის როლი და მნიშვნელობა განსაკუთრებით გაიზარდა ჩრდილოკავკასიელ მომთაბარეთა. მათ შორის ალანთა გააქტიურებასთან დაკავშირებით. სწორედ ამ გარემოებამ განაპირობა არიანეს საინსპექციო მოგზაურობა საქართველოში აქ დაბანაკებულ რომაული გარნიზონების საპრილო მზადყოფნის შემოწმების მიზნით, არიანეს მიხედვით პიტიუნტი უბრალო ნავსადგომია, რომელიც რომაელთა სტრატეგიული ინტერესების სფეროში შედიოდა, ბოსფორის სამეფოსთან დამაკავშირებელ კომუნიკაციებთან ერთად. აქედან იწყებოდა დაუმორჩილებელი მთიელი ტომების, მათ შორის მეკობრე ჰენიოხების, ჩიქების მიწა-წყალი, რომლის ნეიტრალიზაცია რომაელთა ძირითად ამოცანად რჩებოდა საუკუნეების განმავლობაში.

პონოლულუს უნივერსიტეტის (აშშ) პროფესორის მ. შპაიდელის მეორე ბიჭვინთაში აღმოჩენილი ერთ-ერთი ლათინური წარწერის ფრაგმენტის გაშიფვრის შედეგად დადგენილია, რომ ახ. წ. 152 წლისთვის, კონსულების — გლაბრიონეს (Glabrione) და პომულის (Homullo) დროს პიტიუნტში ნამდვილად იდგა რომაული გარნიზონი. ამგვარად, ცხადია, რომ არიანეს საინსპექციო მოგზაურობას შედეგად ის მოჰყოლია, რომ ოცი წლის შემდეგ პიტიუნტი აღმოსავლეთ შავიზღვისპირეთში რომაულ მფლობელობათა ფორპოსტად ქცეულა და ასეთად რჩებოდა IV საუკუნის ბოლო მეოთხედამდე. პიტიუნტში ჯარის რეგულარული შენაერთები იდგა და შესაბამისად, მისი ციხესიმაგრის მშენებლობაში მონაწილეობდა საინჟინრო ნაწილები, რაც მტკიცდება II საუკუნის ბოლოს დათარიღებული XV ლეგიონის დამდიანი კერამიკული ფილების აღმოჩენით. არიანეს ცნობის მიხედვით ფასისის კასტელუმში დაბანაკებული ყოფილა ოთხასი რჩეული ჯარისკაცი, რაც ასევე დოკუმენტურად ამტკიცებს, რომ მისი ვექსილატორი, ლეგიონის (XV და XII) რჩეულ შენაერთს და არა ნუმერუს პროვინციაში სახელდასელოდ შეკრებილ ნაწილს წარმოადგენდა. რომაელები

ამგვარად აკომპლექტებდნენ შენაერთებს იქ, სადაც ჩვეულებრივი გარნიზონები არ ჰყავდათ და სექქმნილი სტრატეგიული ვითარების გამო საჭირო ხდებოდა ახალი სამხედრო ბანაკის აგება, იქ გარნიზონის, მეცხოვნეთა ჩაყენება: ასეთ ვექსილაციას, კონკრეტულ შემთხვევაში ლეგიონის რჩეულ, ნაკრებ კოპორტას პრეფექტი ხელმძღვანელობდა. პიტიუნტის კასტელას ზომებიდან გამომდინარე. შესაძლოა აქ სრული კოპორტა მოხილული. კარგად აღჭურვილი, რეგულარული ჯარის ნაწილი უნდა მდგარიყო. ამ შენაერთსაც აქვე პრეფექტი ხელმძღვანელობდა, რომელსაც, თუ სუქესიანეს მაგალითით ვივსჯელებთ, დიდი სამხედრო კარიერის გაკეთებაც შეეძლო. ამ დროისათვის ლეგიონი 4000 ჯარისკაცს ითვლიდა. შესაბამისად, მისი ძირითადი ტაქტიკური ერთეულის — კოპორტას პირადი შემადგენლობაც 400 კაცით განისაზღვრებოდა (თეორიულად ლეგიონი 6000—5000 ჯარისკაცს ითვლიდა, ხოლო კოპორტა 600—500). ის იყოფოდა 5 კენტურიად, ანუ ასეულად (80—100 ლეგიონერი), რომლებსაც ცენტურიონები ედგნენ სათავეში. ბარაკის ტიპის ყაზარმებში, რომლებიც გამოვლენილია პიტუნტში ლეგიონერები ათეულების მიხედვით იყვნენ (8—12 ჯარისკაცი) დანაწილებულნი. ამ რაოდენობაზე იყო გაანგარიშებული ლაზარეთ-სააჯღამყოფოები და, რაც მთავარია, საპირფარეშო-აბანოები, რომლებთან დაკავშირებულია ბიჭვინთის საკანალიზაციო ქსელის რთული სისტემა, აგებული, ბანაკთან ერთად. პიტიუნტის გარნიზონი, ისევე როგორც ფასისისა (არია-ნეს თანახმად), აღჭურვილი ყოფილა სატყორცნი მანქანებით. მე-18 ხუთწახ-ხაგა კოშკში, რომლის ფორმა მეტად სპეციფიკურია და დაკავშირებულია „არტილერიის“ გამოყენებასთან, აღმოჩნდა ბრინჯაოსაგან ჩამოსხმული ქვასატყორცნი მანქანის ლერძი. ცნობილია, რომ XV აპოლონისეული ლეგიონის არსენალში დიდი ზომის სატყორცნი მანქანები ჰქონიათ.

პრეფექტს, არა მარტო პიტიუნტის გარნიზონისთვის უნდა ეხელმძღვანელა. არამედ ბანაკთან წარმოშობილ საქალაქო დასახლებისთვისაც. რომაელების მიერ ბიჭვინთის კონცხზე II—III საუკუნეებში აგებულმა ხანგრძლივი დანიშნულების ციხესიმაგრეებმა განაპირობა (მათ შესაძლებელი გახადეს) პიტიუნტში საქალაქო ცხოვრების აღორძინება, მისი მშვიდობიანი სამოქალაქო მოსახლეობის უსაფრთხოების დაცვა, რაც მეზობელი მთიელი ტომების აგრესიულობის გამო მანამდე შეუძლებელი იყო.

პიტიუნტის რომაულ სამხედრო ბანაკთან, რომლის ადგილსამყოფელი, ცხადია, შემთხვევით როდი შეირჩა, სტიქიურად წარმოშობილ სამოქალაქო დასახლებაში, ვეტერანებთან, გადამდგარ ჯარისკაცებთან, კოლონისტებთან ერთად, როგორც ის იყო არიანესეულ ფასისში, ალბათ, ვაჟარ-ხელოსნებიც, მათი ოჯახებიც ცხოვრობდნენ. ამ სამოქალაქო დასახლების ეკონომიკური და, შესაბამისად პოლიტიკური მნიშვნელობა იმდენად გაზრდილა, რომ „ბორანთა“ დამანგრეველი შემოსევის შემდეგ, ალბათ, იმპერატორ ავრელიანეს ეპოქისთვის (ახ. წ. 270—275 წწ.) აუცილებელი გამხდარა დიდი მასშტაბის თავდაცვითი ნაგებობების, გალავან-კოშკების მშენებლობა, ციხე-ქალაქის უსაფრთხოების განმტკიცებისათვის. ეს ის ხანაა, როდესაც რომის იმპერიამ კვლავ აღადგინა ტრადიციული „მეგობრობა“ ბოსფორის სამეფოსთან. მართალია, ჩვენ ზუსტად არ ვიცით ჰქონდა თუ არა პიტიუნტს მუნიციპალური თვითმმართველობა II—III საუკუნეებში, მაგრამ მეოთხე საუკუნის დასაწყისისათვის მისი სტატუსი ექვს არ იწვევს, რადგან საეპისკოპოსო კათედრები ამ დროს მხოლოდ

საქალაქო ცენტრებში არსებობდა, სოფელი დიდხანს რჩებოდა წარმართული სარწმუნოების მიმდევრად.

III—IV საუკუნეებში, ბორანთა შემოსევიდან პუნთა თავდასხმამდე, პიტუნტის საქალაქო ცხოვრების აყვავების დროა, რაც კარგად ჩანს არქეოლოგიური გათხრების შედეგად მოპოვებული მრავალრიცხოვანი ნუმიზმატიკური ძეგლებით. პუნთა გამანადგურებელი თავდასხმის შემდეგ საქალაქო ცხოვრება კვლავ დიდი ხნის განმავლობაში ჩაკცდა. V საუკუნე თითო-ორი მონეტით არის წარმოდგენილი.

იმპერატორ სერვიუს ალექსანდრეს (225—235 წწ.) სახელს უკავშირდება ბიჭვინთაში ნაპოვნი ლათინურწარწერიანი ფილის ფრაგმენტი (ასევე მ. შპაიდელის მიერ გაშიფრული), რომელიც პრინციპიის ცენტრში გამოსახენ ადგილას მდგარა „ბორანების“ თავდასხმამდე, ე. ი. აწ. წ. III საუკუნის შუა წლებამდე (3). ამ აღმოჩენებით მტკიცდება, რომ ისევე როგორც ყველგან, რომის იმპერიაში, პიტუნტშიც, მიუხედავად ბერძნულის ფართო გავრცელებისა, არმის ოფიციალურ ენას ლათინური წარმოადგენდა. ბერძნული ლაპიდარული წარწერების ფრაგმენტები, მრავალრიცხოვანი ბერძნული გრაფიტო სამაროვანზე დაფიქსირებული დაკრძალვის ბერძნული წესი (მათ შორის 65 ამფორასამარხი!) გვაფიქრებინებს, რომ ქალაქის მოსახლეობის მნიშვნელოვანი ნაწილი ბერძნებია ან კაბადოკიის ელინიზირებული მკვიდრი. ეს როდი გამორიცხავს მათ შორის განსხვავებული ეთნიკური, ადგილობრივი ელემენტის არსებობას. ჩვენ მიერ გათხრილი 409 საპარხიდან მხოლოდ 11-ში (2,6%) დაფიქსირდა მიცვალებულის მოხრილ, მარცხენა ან მარჯვენა გვერდზე დაკრძალვის შემთხვევა.

კონკრეტული ისტორიული ვითარებიდან გამომდინარე, პიტუნტის ციხე-ქალაქის, ისევე როგორც მასთან სტრატეგიულად და შესაძლოა ტაქტიკურადაც დაკავშირებული დასავლეთ საქართველოს ზღვისპირა რომაული ქალაქების გარნიზონები დაიხტერესებული უნდა ყოფილიყვნენ ღრმა ზურგის უსაფრთხოებით. რომაული ვერცხლის მონეტების გავრცელება ქვეყნის შიდა რაიონებში გვიდასტურებს იმ ფაქტს, რომ ლეგიონერები ადგილობრივი მოსახლეობის მეშვეობით ავსებდნენ სურსათ-სანოვავის წლიურ მარაგს და იკმაყოფილებდნენ ყოველდღიურ მოთხოვნილებას სხვადასხვა პროდუქტზე. თუ როგორია პიტუნტისა და მისი „ხორის“, ანუ ქალაქის სასოფლო-სამეურნეო ტერიტორიის როლი ადგილობრივი მკვიდრი მოსახლეობის ცხოვრებაში, როგორია მისი „რომანიზაციის“ დონე მომავალი კვლევა-ძიების საგანია. IV საუკუნის ადრექრისტიანული თემი, პიტუნტის ეპარქია, ფლობს მიწას, „ხორის“ ვარკვეულ მონაკვეთს. აქ მიმდინარეობს საეკლესიო მშენებლობა. III—IV საუკუნეების პიტუნტის საქალაქო ცხოვრების აღმავლობასთან ერთად, ადგილობრივი სასოფლო-სამეურნეო წარმოების საფუძველზე ვითარდება ხელოსნობა, ვაჭრობა, აღებ-მიცემობა, ყალიბდება საქალაქო ფულადი მეურნეობა.

საქალაქარზე აღმოჩენილი მრავალრიცხოვანი მონეტა (მათი დიდი ნაწილი რომის მცირეაზიულ პროვინციებშია მოქრილი), საწონები ბერძნული ასონიშნებით, უფრო განვითარებული საქალაქო შრდა ბაზრის არსებობაზე მიუთითებს, ვიდრე საგარეო ვაჭრობის მასშტაბებზე. მართალია, ამ მონეტების ნაწილი პიტუნტის გარნიზონის ჯარისკაცების კოლონილებია. მაგრამ ე. წ. „საარმიო“ ტიპების საფასეები სამაროვანზეც, ქალებისა და ბავშვების სამარხებშიც

გვხვდება, „ქარონის ობლის“ სახით, რაც ქალაქია და მისი გარნიზონის ეკონომიკური ცხოვრების ერთიანობის მაჩვენებელია.

ლიმესების სისტემაში ჩართული პროვინციული ტიპის პატარა ციხე-ქალაქების ანალოგიებიდან გამომდინარე, პიტიუნტს იმპერიის უკიდურეს შორეულ სასაზღვრებზე განლაგებულ ციხე-ქალაქს, უპირველეს ყოვლისა, სამხედრო ინტერესებით განპირობებული სპეციფიკური ეკონომიკური ცხოვრებით უნდა ეცხოვრა. ამ სასაზღვრო რომაულ სამხედრო ბანაკს, მასთან დაკავშირებულ სამოქალაქო დასახლებას, მისი შეზღუდული სასოფლო-სამეურნეო და, ხელოვნური წარმოებით აუცილებელი ყოველდღიური აღებ-მიცემობით, რომელშიც სპილენძის ფული გამოიყენებოდა, მტრული გარემოცვა ჰქონდა „პენიონთა“ ტომების სახით. ამიტომ მის ცხოვრების რიტმს ლეგიონერთა გარნიზონი და მათი ინტერესები განსაზღვრავდა. ეს გარემოება კარგად ჩანს პრეტორიის, პრინციპისა და სხვა სამხედრო-ადმინისტრაციული დანიშნულების ნაგებობების აღმოჩენის ფაქტიდან. პიტიუნტის კასტელა ლეგიონის ტიპურ დაგეგმარებას იმეორებდა. რომაულ სამხედრო ბანაკებს და მათ კედლებთან წარმოშობილ ქალაქებს, მიუხედავად იმისა, ლეგიონერებს ეკუთვნიან ისინი თუ პროვინციული დამხმარე ირეგულარული, მათ შორის ცხენოსანი ჯარის ნაწილებს, აერთიანებს ბანაკების ურთიერთმსგავსი, სტანდარტულ-არქიტექტურულ ფორმა (4). ესაა სახელმწიფო რომაული სამხედრო არქიტექტურის ფენომენად მიჩნეულ ნაგებობათა კომპლექსი, გამაგრებული სალეგიონო ბანაკი, რომლის ძირითად ნაწილს კასტელუმის ცენტრში განლაგებული „პრეტორია“ და „პრინციპია“ შეადენდა. პიტიუნტში, ისევე როგორც ყველგან, ის წარმოადგენს დახურულ არქიტექტურულ ნაგებობათა ერთიან ხუროთმოძღვრულ ანსაბლს, გარნიზონის უფროსის რეზიდენციას, მასზე დაქვემდებარებულ სამხედრო შენაერთის შტაბს. ეს კომპლექსი, ჩვეულებრივ, შედგებოდა მონუმენტური. სამი მხრიდან პორტიკებით გარემოცული ღია ნაგებობებისაგან, რომლებიც ერთმანეთის მიყოლებით იყო განლაგებული, მოზაიკურიატაკიანი საზოგადოებრივი დანიშნულების ოთახები: კანცელარია, არქივი, იარაღის საწყობი, ოფიცერთა საკრებულოები, სალოცავები, სხვადასხვა ფუნქციის მქონე შიდა ნაგებობები და სათავსებო; თავის მხრივ. ისინი თავმოყრილია ცენტრალური დიდი დარბაზის გარშემო, რომელიც ფორუმის დანიშნულებას ასრულებდა. აქ გამოფენდნენ ხოლმე საბრძოლო დროშებს, ვექსილაციებს, სამხედრო შენაერთების ნიშნებს, იმპერატორის გამოსახულებებს, ბიუსტებს. ცალკე, საგანგებოდ დაცულ ოთახში ან ძნელად მისადგომ სარდაფში, იატაკქვეშ ინახავდნენ ამა თუ იმ შენაერთის ზაზინას; „პრინციპიის“ ნაგებობები, ისევე როგორც სალოცავი საზოგადოებრივი ნაგებობები წმინდად, ხელშეუხებლად ითვლებოდა. „პრინციპიის“ დამაგვირგვინებელ ელემენტს წარმოადგენდა აფსიდებიანი მონუმენტური შენობა, ბაზილიკა, რომლის საფასადო მხარე სვეტებით იყო შემკული.

პიტიუნტს, ისევე როგორც აღმოსავლეთ შავიზღვისპირეთის საგარნიზონო ტიპის ციხე-ქალაქებს იმპერიის სასაზღვრო ზოლის გაყოლებასზე, სამხედრო კანონების, წესდების შესაბამისად უნდა ეცხოვრა. სამხედრო ინტერესებს ემორჩილებოდა ქალაქის სამეურნეო ცხოვრებაც. მოქალაქეთა მოღვაწეობის ყველა სფერო, ყოველდღიური ყოფა. ყაზარმული ერთფეროვანი ცხოვრების გასახალისებლად და ლეგიონერების საბრძოლო სულისკვეთების განსამტკ-

ცებლად ხშირად ეწყობოდა ზაზიემო შეხვედრები, აღინუნებოდა დღესასწაულები, როგორც წმინდა რელიგიური, ასევე სამხედრო ხასიათისა. ასეთ იყო, მაგალითად, 7 იანვარი, ხელფასის აღების დღე; 13 მარტს, იმპერატორ სერვუს აღექსანდრეს დაბადების დღეს, საზეიმო ვითარებაში საჯაროდ ცხადდებოდა დაჯილდოებები, ცნობები სამხედრო სამსახურში ამა თუ იმ ჯარისკაცის, ოფიცრის დაწინაურების შესახებ. ეწყობოდა აღლუმები, სამხედრო თამაშები. 18 აპრილს ყველა რომაულ კასტელში ტარდებოდა საზეიმო ცერემონიები. აღლუმებსა და საგაზაფხულო სალაშქრო სეზონის გახსნას, ახალი საბრძოლო კამპანიის დაწყებას უკავშირებდნენ მილიტარისტული სულისკვეთებით გამსჭვალულ რომაელთა სხვა საგაზაფხულო დღესასწაულებისა და სიცოცხლეშივე გაღმერთებულ იმპერატორებისა და დედოფლების დაბადებისა თუ ხსოვნის დღეებს. მათ გარეშე წარმოუდგენელია რომაული სამხედრო დასახლებების, ციხე-ქალაქების ცხოვრება, ამ დღესასწაულებისათვის მზადებას დიდი დრო და სახსრები სჭირდებოდა. ამ ღონისძიებათა მეშვეობით, ლეგიონერთა წვრთნისა და დასვენების მოფარებული სისტემის მეშვეობით ხდებოდა პიტიუნტის სამხედრო ბანაკის მუდმივი საბრძოლო მზადყოფნის უზრუნველყოფა. სავალდებულო 20 და მეტი წლის ერთგული სამსახურის შემდეგ ვადამდგარი ჯარისკაცები, ვეტერანები აქვე სახლდებოდნენ. ისინი ჭილდოდ მიწის ნაკვეთს ღებულობდნენ. მათ, ისევე როგორც პიტიუნტის სამოქალაქო ძოსახლეობის სხვა ფენების წარმომადგენლებს, იმპერიაში მოქმედი კანონმდებლობის შესაბამისად ერთიანი, პროვინციისათვის მისადაგებული შესაფერი რომაული ცხოვრების წესით, მისი კანონების შესაბამისად უნდა ეცხოვრათ. ეს იყო რომის იმპერიის ყოველი მოქალაქისათვის ერთადერთი დასაშვები დამსახურები, ტრადიციით განმტკიცებული საქალაქო თანაცხოვრების ნორმა. რომაელები არასდროს არ ეგუებოდნენ იმ ხალხებს, რომლებსაც მათგან განსხვავებული „ბარბაროსული“ ცხოვრების წესი ჰქონდათ. არ ცნობდნენ მათ რელიგიას, არ სცემდნენ პატივს მათ რწმენა-წარმოდგენებს. შესაბამისად, მტრული იყო ურთიერთობა ლიმიტების ხაზზე მცხოვრებ სხვა ხალხებთან. რომაელთა საგარეო პოლიტიკა უმეტეს შემთხვევაში ძალადობაზე და გენოციდზეა დაფუძნებული. ამ გზით, იარაღის მეშვეობით ხორციელდებოდა „რომაული მშვიდობის“ პრინციპები აზიურ პროვინციებში და ასეთი პოლიტიკის გასატარებლად რომაელებს აშკარად მცირე ძალები ჰქონდათ დასაველეთ საქართველოს ზღვისპირეთში. პიტიუნტის ფორპოსტი მიმართული ჩანს მთიელი ტომების პირველ რიგში, ჰენიოხების წინააღმდეგ. არ არის გამორიცხული, რომ სწორედ ისინი შემოუძღვნენ ჰუნებს, ვიწრო, ტყიანი, მთაგორიანი ხეობებით, პიტიუნტის ასოხრებლად IV საუკუნის ბოლო მეოთხედში. ამის შემდეგ კარგა ხნის განმავლობაში პიტიუნტს დაკარგული აქვს თავისი არა მარტო სტრატეგიული, არამედ ეკონომიკური მნიშვნელობა. ეს გარემოება განსაკუთრებით ნათლად ჩანს ნუმიზმატიკური მასალების მიხედვით. ამიტომ ჩვენც გამოვრიცხავთ V საუკუნეში აქ ბიზანტიური გარნიზონის ყოფნას და რაიმე მონუმენტური, მოზაიკით შემკული, ძვირადღირებული საზოგადოებრივი დანიშნულების ნაგებობების, მათ შორის ტაძრების მშენებლობის შესაძლებლობას. ნაქალაქარზე V საუკუნის ფენა ძალზე თხელია, ხოლო კოშკების სტრატეგრაფიულ კრილში ეს ეპოქა საერთოდ არ არის წარმოდგენილი, რაც მართლაც გამორიცხავს „ნოტაცია დიგნიტატუმის“ პითიეს გაიგივებას პიტიუნტთან.

VI საუკუნის პირველი მეოთხედიდან იწყება საქალაქო ცხოვრების გარკვეული გამოცოცხლება პიტიუნტში, რაც დაკავშირებულია ბიზანტიელთა აქტიურობასთან აღმოსავლეთ შავი ზღვისპირეთში და მათი გარნიზონის ჩაყენებასთან. არქეოლოგიური მონაცემების თანახმად, ბიზანტიელებმა აღადგინეს პიტიუნტის ციხესიმაგრე, რამაც ხელი შეუწყო საქალაქო ცხოვრების აღმავლობას. ამ დროს იგება ახალი ტაძრები როგორც ციხე-ქალაქში, ასევე მის ფარგლებს გარეთ. როგორც ა. აფაქიძე აღნიშნავდა ამით იწყება მეოთხე ეტაპი ძველი ქალაქის ცხოვრებაში.

შ ე ნ ი შ ვ ნ ე ბ ი

1. И. Н., Абхазия и в ней Ново-Афонский Симоно-Кананийский монастырь, М., 1899, с. 95; Гулла Д. И., История Абхазии. Собрание сочинений, IV, Сухуми, 1986, с. 144—146.

2. შემდ. გუნბა მ. შ., დასავლეთ საქართველო და ბიზანტია, VI—VIII სს., სოხუმი, 1962, გვ. 226, 227; Constance Hand, Justinian, II, of Byzantium, London, 1972, pp. 129—130.

3. შ. შაიდეღმა გაშიფრა 1987 წ. პიტიუნტში აღმოჩენილი ლათინური და ბერძნული წარწერების ფრაგმენტები ბიკინტის არქეოლოგიური ექსპედიციის ანგარიშების პუბლიკაციების (იხ. დიდი პიტიუნტი, 11, ა. აფაქიძის საერთო რედაქციით, თბ., 1977, სურ. 568, 569, 574, 975) მიხედვით. ივარაუდება გადმოქარ-

თულება „დიდი პიტიუნტის“ მე-4 ტომისათვის, იხ. M. Speiael, T. Todua, Three Inscriptions from Pityus on the Caucasus Frontier, Sonderdruck aus dem Saalburg, Jahrbuch, 44, 1988, pp. 56—58, fig. 3—4

4. Цветаева Г. А., Боспор и Рим. М., 1979, с. 21.

R. Rebuffat, Les Fortifications urbaines du Monde Romaines, La-fortification dans L'histoire du Monde Grec, Paris, 1986, pp. 345—360, აქვე იხილე, M. Lenoir, Le camp romain et la ville hellenistique et romaine pp. 329—336, fig 325, 326—328;

6. აფაქიძე ა., დიდი პიტიუნტი, არქეოლოგიური გათხრები ბიკინტაში, I აბ., 1975, გვ. 29; აქვე, ბიბლიოგრაფია.

ПИЦУНДСКОЕ ГОРОДИЩЕ

(ПИТИУНТ В СИСТЕМЕ „КАВКАЗСКОГО ЛИМЕСА“)

После аннексии римлянами в 63 г. н. э. бывшего вассального царства полемоновского Понта приморская часть исторической Колхиды (современная Западная Грузия, включая Абхазскую АССР, где на Пицундском мысе до сих пор сохранились развалины греко-римского города—крепости Питиунта, абхазо-грузинского—Бичвинты) непосредственно была включена в состав Римской империи как часть провинции Каппадокия; в ее стратегических пунктах, каковыми являлись Апсарунт (современное Гонно, близ города Батуми), Фасис (Поти), Себастиополис (Сухуми) и др., были поставлены римские гарнизоны. Они были призваны охранять не только дальние подступы империи, но и обеспечить безопасность судоходства в Причерноморье, парализованное набегами пиратов, горцев Западного Кавказа. Проводя свою традиционную политику „разделяй и властвуй“, римляне остальную часть Колхиды превратили в своеобразные буферные политические объединения, полузависимые княжества и царства, среди которых постепенно выделяется Лазика—„Эгриси“ грузинских письменных источников, которая заслоняла Каппадокию и Армению от нашествия воинственных кочевых племен Северного Кавказа. Из-за активизации алан и других кочевых племен Северного Причерноморья римляне были вынуждены заигрывать с грузинскими царствами, с Лазикой и Иберией, которые контролировали горные перевалы. Вместе с тем их власть не распространялась на приморские города, римские укрепленные лагеря Восточного Причерноморья, которые в военно-административном отношении подчинялись легату Каппадокии. После того, как император Веспасиан подавил восстание Аникета в 74 г. н. э. и из Папони в Каппадокию перевел два легиона (XII и XV), было уделено должное внимание безопасности Колхидского побережья. Была создана оборонительно-наступательная Кавказская линия, в состав которой входили города-крепости Восточного Причерноморья. В этой сложной цепи пограничных укреплений, римских военных лагерей важную роль играла Сатала, штаб-квартира XV Легиона в I—IV вв. н. э., чьи отборные вексиляции были сосредоточены от Трапезунта до Питиунта.

Иосиф Флавий, передавая словами Агриппы ситуацию конца семидесятых годов, отмечал: „Зачем говорить о гениохах и колхах, о племени тавров, боспорах и живущих вокруг Понта и Меотиды народах, которые раньше не признавали даже и собственного владыки, а теперь держатся в подчинении тремя тысячами голлитов и сорока военных кораблей, поддерживая мир на несудоходном прежде и суровом море (BC. II,

16, 41). Еще свежи были воспоминания о нашествиях гениохов, о взятии ими богатого города Питиунта... Располагая таким, довольно ограниченным контингентом регулярных войск, ясно, что римляне в Колхиде преследовали совершенно иные военно-стратегические цели, чем в Малой Азии, в Центральной Европе или в Северной Африке. Они здесь не вели широкомасштабные карательные операции даже против гениохов, препятствующих связям с Северным Причерноморьем. Именно ими, как предполагают в середине 1 в. н. э. был ограблен—„богатейший город Питиунт“ (Plin., NH, VI, 16), названный еще Страбоном с ссылкой на Артемидора „Великим“ или точнее „Большим“ (Strabo, XI, II, 14). Страбон помещает Питиунт непосредственно у границ владений гениохов. По его описанию сельскохозяйственная территория „Большого Питиунта“ (Πιτυόβς ὁ μέγας), длиной 360 стадий, тянулась „вплоть до Диоскуриады“. И эти сведения Страбоном, который завершил работу к 7 в. н. э., позаимствованы из Эристофена, возглавлявшего Александрийскую библиотеку с 235 г. до н. э., где хранились источники о Питиунте. Страбон дает и новое название города Диоскурии-Себастополис; при нем продолжал существовать Питиунт, который, естественно, входил в сферу интересов римлян. Ввиду того, что Эристофен пользовался т. н. кратким стадием, равным 157, 7 метрам, мы примерно можем определить длину его и хоры, которая равняется 56,772 км (360 стад. X 157,7 м.). К моменту инспекционной поездки легата, правителя Каппадокии в 131 г., Питиунт упомянут в качестве лишь стоянки (ἄρμος) судов, наличие такой пристани им указывается и в связи с Себастополисом. но в отличие от него Питиус не контролировался римлянами, иначе он закончил бы свою поездку именно здесь. Себастополис представлял собой „конечный пункт римского владычества по правой стороне от входа в Понт“ (Fl. Agr., PPE, 26). По Арриану Питиунт находился от него на расстоянии трехсот пятидесяти стадиев, что равняется 55, 195 км и примерно совпадает с расстоянием между Сухуми и Пицундой. Прокопий Кесарийский определял расстояние между этими пунктами „двумя днями пути“ (P. C. BC., VIII IV), 4), что не оставляет никаких сомнений в правильной локализации Питиунта еще Дюбуа де Монпере.

По исторической традиции, сохранившейся у Прокопия Кесарийского, Питиунтская крепость была построена на земле санигов прежде всего для устрашения местного населения (BG., VIII (IV), 24), что можно распространить на все кастеллы побережья Колхиды. Эти отборные войсковые части, которые имели продовольственные запасы, склады оружия и боевые метательные механизмы, лазареты, казармы, мастерские, были рассчитаны на длительное пребывание в приморской Колхиде, в частности в Питиунте. Они противостояли местному населению и охраняли морские коммуникации. О возникновении военной опасности, конфликтной ситуации оперативно сообщалось всем границам и управляющему провинцией. Особым статусом пользовался не только Питиунт, но вероятно и Апсарунтская крепость, расположенная на стыке границ Иберии, Колхиды и Каппадокии. Ее гарнизон состоял из пяти спейр или трех

когорт, общей численностью тысяча двести легионеров. По Евлино Челеби в данной крепости турки в XVI веке держали столько же янычар, преследуя те же стратегические цели. В Фасисе располагалась отборная когорта—четыреста легионеров, которым были приданы метательные машины. Так как при поездке Арриана форпостом „Понтос лимеса“ являлся Себастополис, вероятно, и гарнизон соответствовал его положению, который кроме обычных тяжеловооруженных легионеров включал и отряды всадников. Благодаря расшифровке Спейдалом латинской надписи из раскопок Пинцундского городища документально установлено, что к 152 г. н. э. в эпоху Антония Пия в Питиунте бесспорно стоял римский гарнизон. К этому времени восходят клейменные керамические плитки XV легиона. Раскопками выявлены остатки римских деревянных дубовых сооружений, строительный мусор, слабый культурный слой второй половины I в. н. э.—первой пол. II в. н. э., указывающий о первоначальном этапе появления римлян на Пицундском мысе. В результате посещения правителем Каппадокии окраины провинции форпост римского лимеса вскоре переместился в Питиунт, имевший скорее всего хорошую гавань. Римские легионеры на Пицундском мысе возводят целую систему сторожевых крепостей, блокируя не только приморскую полосу, но и подходы с гор. Симптоматично, что здесь еще не выявлены какие-либо следы местного аборигенного населения античной эпохи. Археологические исследования под руководством акад. А. М. Апакидзе, которые ведутся здесь с 1952 года, выявили хорошо сохранившиеся римские укрепления, в том числе классический тип укрепленного лагеря — кастеллы, размером в плане 136 м x 162 м. В центре цитадели располагался преторий, монументальная, украшенная мозаиками приципия, казармы, лазарет, термы, мастерские. Укрепление имело хорошо продуманную канализационную систему. Обнаружены многочисленные бронзовые и серебряные монеты II—IV вв. н. э., бронзовая муфта метательной машины.

Как показывает стратиграфия городища в II—VI вв. н. э., Питиунт неоднократно подвергался нападению врагов и был взят штурмом неприятелем. Четко прослеживается слой пожарища, следы губительного нашествия „скифского племени“ боравов (257 г. н. э.) (Zos HN, 1, 31) имевшего место при Валериане и Галене. Интересы империи требовали скорейшего восстановления Питиунта, что хорошо было известно Сукесяну, бывшему коменданту крепости, получившему повышение при императорском дворе, служившему в Антиохии. Питиунт отстраивается заново, расширяется, воздвигаются новые крепостные стены и башни, его площадь достигает 6 га. Расцвет города-крепости вероятно надо связать с раннехристианской общиной. С первой четверти IV века Питиунт—резиденция епископа, что указывает на его городской статус. Таким образом становится ясным, что Питиунт в интересующее нас время является не только римской крепостью, с отборным гарнизоном (свыше когорты), но и торгово-ремесленным, культурным центром, одним из провинциальных городов Римской империи. Монеты, общее количество которых, включая клады, достигает тысячи шестисот, показывает не только оживленный характер внутреннего денежного обращения, но и позволяет проследить тесные военно-экономические связи с малоазийскими городами, особенно с Трапе-

зунтом, Антиохией и Кессарии Каппадокийской. Можно уверенно говорить об определенных связях с Боспорским царством. В последней четверти IV в. н. э., гунны, разгромившие Боспорское царство, захватили Питиунт; были уничтожены, сожжены дотла римские фортификационные сооружения, гарнизон и городское население было истреблено. Город долгое время лежал в развалинах, лишь в начале VI века появляется здесь византийский гарнизон, но былого величия он уже не мог достичь. Территория каstelлы выравнивается, остатки претория, принципии, казарм засыпаются землей, строятся хозяйственные сооружения, появляются отдельные погребения. Вероятно по этой причине Питиунт не указан на римской дорожной карте конца IV в. н. э., известной в науке под названием „Пентенгерова таблица“. Данные же „Нотиии дигнитатум“ скорее всего надо связать с каким-то другим одноименным городом, расположенном где-то в Малой Азии. При Юстиниане Питиунт считают уже не городом, а крепостью (Just., Novella XXXI). Многочисленные графиты и дипинтии II—VI вв. н. э., фрагменты греческих надписей свидетельствуют о широком распространении среди горожан и солдат питиунтского гарнизона греческого языка и письменности. Об этом, точнее о значительном слое греческого этноса, свидетельствуют и погребальные обряды; погребальный инвентарь и типы погребений, особенно детские захоронения в амфорах, наличие деревянных гробов, кожаных сандалий, обитых железными гвоздями, что совершенно не характерно для аборигенного населения. Лишь в слоях V—VI вв. н. э. начинают появляться элементы, характерные для местной материнской культуры (пифосы, корчаги, лепные простые и орнаментированные горшки). В связи с этим небезынтересно представляется нам информация, сохранившаяся у Прокопия Кесарийского, по которому: „люди, говорящие здесь (в Абазгии—Г. Л.) по-гречески, сообщали о широком расселении римских солдат среди них (т. е. абазгов Г. Л.) во многих пунктах“ (РС, BG, VIII, 9). В эпоху Юстиниана одним из таких мест встречи двух культур несомненно являлся и Питиунт, который в последующие века превратился в важный центр христианства не только в Абхазии, но и во всей Западной Грузии.

В словаре Свида (X в.) Питиунт уже назван в качестве очень „маленького города“ (πολίχμου).

PRÄHISTORISCHE SIEDLUNG VON PITSUNDA

PITIUNT UND „KAUKASISCHER LIMES“

Das Küstengebiet der historischen Kolchis (heute Westgeorgien) wurde nach der Annexion von Pontus Polemoniacus zur Zeit Kaiser Neros in den Jahren 63—64 unmittelbar in das Römische Reich, in die Provinz Kappadokien eingegliedert. In diesem Gebiet befanden sich in der Antike bekannte Städte: Apsarunt (heute Gonio), Phasis (Poti), Sebastopolis (Suchumi), und Pitiunt (Pitsunda). Der restliche Teil der Kolchis zerfiel durch die traditionelle römische Politik in Vasallenkönigtümer. Unter diesen Kleinstaaten war Lasika der bedeutendste. Nach den schriftlichen Überlieferungen wurden die Könige von diesen Staaten von den römischen Kaisern sanktioniert (Fl. Arr. PPE, 11, Jul Capit. IX, 6) Dadurch erreichten die Römer die Herrschaft über ihre Nachbarn. Es ist denkbar, daß römische Garnisonen von Anfang an in den kolchischen Küstenstädten stationiert waren (Vgl. Corn. Tac. Hist. III, 47).

Nachdem der römische Kaiser Vespasianus im Jahre 74 zwei Legionen, die XII Fulminata und die XV Apollinaris aus Pannonien nach Kappadokien versetzte, richteten sich ihre Vexillationen in den strategisch wichtigen Punkten des georgischen Küstengebietes ein. Bei den Ausgrabungen in Petra (heute Zichidsiri) wurde ein römischer Ziegelstein mit dem Stempel VEXFA—VEX (illationes legionum XIII) F (ulminatae et XV) A (pollinaris)—gefunden. Das bezeugt, daß diese beiden Legionen gemeinsame Befestigungsarbeiten führten. Bei den Grabungen in Pitiunt (Pitsunda) entdeckte man in den mit Ende 2. (Anfang 3. Jh. datierten Schichten keramische Platten mit dem Stempel LEG XV. So besteht kein Zweifel an der Teilnahme der Pioniertruppen der XV Legion, deren Stabsquartier sich bis zum 5. Jh. in Satala befand, an den Befestigungsarbeiten der Römer in Pitiunt.

Aus den Jahren 78—80 n. Chr. stammt eine direkte Auskunft von Joseph Flavius, nach der die Römer mit „dreitausend Popliten“ (d. h. ausgerüsteten Legionen) und „vierzig langen“ (Militärschiffen) (Joseph Fl. De bello Jud. II, 16, 4) die Bevölkerung der Pontos (Schwarzes Meer) und Mäotisküsten (Asowsches Meer): Henioten, Kolehecher, Taurer, Bosporaner zwangen. Ein wesentlicher Teil dieser Streitkräfte war in den Küstenfestungen Georgiens stationiert. Aus diesem Bericht von Joseph Flavius wird eine strategische Bestimmung dieser Festungen deutlich: 1) Unterwerfung der einheimischen Bevölkerung; 2) Gewährleistung der Navigations- und Häfensicherheit. Der kappadokische Legatus Flavius Arrianus inspektierte im Auftrag Kaiser Hadrians 137 Garnisonen und berichtete über ihre Dislokation und die Anzahl der Legionäre. Daraus schließt sich, daß diese Garnisonen der kappadokischen Militärverwaltung untergeordnet waren. Darauf machte uns bereits Th. Mommsen aufmerksam. Nicht zufällig bezei-

chnete Ptolemaios dieses Gebiet des Schwarzen Meeres als „Pontos Kappadokiens“.

Nach Arrianus Bericht stand in Apsarunt, an der Grenze Iberiens zur Kolchis eine aus „fünf Speira“ bestehende Garnison (Fl. Arr. PPE, 6). Das beträgt fünf römische Manipel oder 1000—2000 Legionäre. Manchmal übersetzt man „5 Speira“ als „5 Kohorten“ und so sollte die Apsarunter Garnison aus 2500—3000 Mann bestehen. Das entspricht aber nicht der Wirklichkeit. Bruchstücke eines in Fajum entdeckten römischen Papiers aus dem 2./3. Jh. besagen, daß die Garnison in Apsarunt aus der 2. Claudiushilfskohorte des römischen Heeres bestand.

Die Maße eines gut erhaltenen Castellums in Apsarunt (194. 245 m. od. 4,7 ha) lassen es vermuten, daß in Apsarunt zwei Kohorten standen. Die berühmte Inschrift aus Nola (CIL, X, 1202) erwähnt einen gewissen Marsius Plelor, das Haupt (praeposito) der in Apsarunt stationierten Truppen (numeratorum). Unter diesen Truppen sollte man die für eine Provinz typische „numeri legionum“ bzw. Kohorte vermuten. So bestand die Apsarunter Garnison aus zwei Kohorten und stellte die wichtigste Festung im Südwesten der östlichen Schwarzmeerküste dar.

65 km von dort, in der zentralen Kolchis, an der Phasismündung bauten die Römer eine Festung, ursprünglich aus Holz, später aus Ziegelstein. Arrianus berichtet, daß diese Festung von 400 auserwählten Kriegeren bewacht wurde (PPE, 9). Die Garnison verfügte über Militärmaschinen—Schießmechanismen, was uns vermuten läßt, daß die Garnison aus einer Kohorte (zu der Periode 1/10 einer Legion) bestand.

Der Schweizer Geograph und Archäologe Dubois de Montperéux bereiste im vorigen Jahrhundert Georgien und beschrieb ein römisches „castrum“ an Phasis. Dieses Lager sollte in den Ecken mit runden Türmen besetzt sein. Die Lagerfläche betrug 200 Schritte. Arrianus' Phasisbeschreibung überzeugt uns davon, daß es eine typische Küstenfestung war; sie war für die Gewährleistung der Sicherheit der in den Hafen eingetretenen Schiffe bestimmt (castra navalia, nautica). Selbstverständlich wäre die Durchführung von jedweden Militäraktionen gegen das lasische Königreich mit einer aus 400, wenn auch auserwählten Legionären bestehenden Garnison, nicht möglich. Und sicherlich war das auch nicht das Ziel der Römer. Sie bevorzugten dieses Nachbarland als einen souveränen Vasallenstaat zu haben. Von Arrianus erfahren wir auch über eine Canabae, die bei der Zitadelle von Phasis entstand und die hauptsächlich von Veteranen der römischen Armee und Kaufleuten besiedelt war. Diese Canabae war von den Römern mit Schützengraben gesichert. Im Notfall konnten diese Veteranen erneut eingesetzt werden. So ist es deutlich, daß sich an der Schwarzmeerküste die gleichen Prozesse vollzogen, wie in den anderen Grenzgebieten des Reiches, in den römischen Limes. Die Küstenlinie war römisches Eigentum, da die Veteranen die Grundstücke bekamen.

Die nächste römische Festung mit einer Garnison ist Sebastopolis, von Phasis 810—820 Stadien oder maximal 146 km entfernt. Dazu Arrianus: „hier endete für die Schiffahrer auf der rechten Seite des Pontos römisches

Besitztum“ (PPE, 17). So stellte Sebastopolis den römischen Vorposten im nordwestlichen Kaukasus dar. Diesmal nennt Arrianus die Zahl der Legionäre nicht, berichtet aber, daß hier die Kavallerie stand. An einem Tag habe er „Pferde und Waffen“ besichtigt und die Reiter bei den Übungen beobachtet (PPE, 10). Arrianus fand es sicher überflüssig, über die Zahl der Reiter zu berichten, denn eine Legion bestand üblicherweise aus 120—300 Reitern, aus einer Kavallerietruppe, der „Ala“. Die Kavallerie hatte hier viel zu patrouillieren, denn in dieser Gegend waren die Henioten und andere Berg- und manche mit Hunnen verwandte Nomadenvölker besonders aktiv. Weiter erfahren wird aus der „Notitio dignitatum“, daß in Sebastopolis „Cohors prima claudia equitata“ (Not dignit., or XXXVIII), eine Reiterkohorte stand, die bereits dem „Dux Armeniae“ untergeordnet war, genauso wie die ganze Grenzlinie Pontos,—„limen Ponticum“, die die Byzantiner von den Römern erblen und die später im 16. Jh. nach dem Zerfall des einheitlichen georgischen Staates in den Besitz der Türken überging. Die Ausgrabungen in Sebastopolis erschlossen Ruinen von zwei Kastellen, die mit dem 2./4. Jh. datiert werden können und deren Fläche nicht mehr als 0,8 ha betrug. Das bezeugt, daß das Castellum in Sebastopolis tatsächlich eine kleine Festung mit einer reduzierten Zahl der Schutzsoldaten war.

Zwar endete Arrianus' Reise in Sebastopolis, aber er erwähnt auch Pitium, einen Ort nächst Sebastopolis (PPE, 18), von dort 350 Stadien oder 62,5 km entfernt. Diese Strecke war auch Strabon bekannt. Er bestimmte ihre Länge mit 360 Stadien oder 64 km (Strabon, XI, II, 14).

Pitium-Pitium (griechisch—römisch) war damals eine wichtige Stadt und Festung, die später ein wichtiges kirchliches Zentrum wurde. Heute heißt sie Bitschwinta (georgisch). Diese Stadt liegt auf dem Gebiet der historischen Kolchis, an der nord-östlichen Küste Westgeorgiens, unweit von Pitunda, dem modernen Kur- und Erholungsort.

Die von den Henioten ausgeraubte einmal „sehr reiche Stadt“—Pitium (Plin NH, VI, 16) war zu Arrianus' Zeit noch nicht wiederhergestellt worden und stellte nur noch eine Anlegestelle dar. Seit 1952 finden hier planmäßige archäologische Ausgrabungen statt, die von der georgischen Akademie der Wissenschaften durchgeführt werden. Bei den Ausgrabungen in Bitschwinta wurden wichtige Denkmäler der spätantiken materiellen Kultur entdeckt.

Die Grabungen bezeugen, daß die Römer in der ersten Hälfte des 2. Jh. zeitweilige Befestigungsanlagen aus Holz (Eiche) bauten, Ende 2. Jh. aber ein großes Kastell errichtet haben, aus Stein und Kalklösung, mit Türmen befestigt. Ein Kastell aus dem 4./6. Jh. hat sich gut erhalten, sowie eine Canabae, mit Mauer und Türmen umgeben.

Aus schriftlichen Quellen und Grabungsergebnissen wird deutlich daß von Trapezunt bis Pitium ein ganzes System von kleineren und größeren Festungen existierte, „Pontos' Limes“ genannt. Jede von diesen Garnisonen von Apsarunt bis Pitium bildete eine selbständige taktische Einheit, gehorchte aber dem zentralen Militärkommando. Ihre Pflicht, wie es bereits erwähnt wurde, bestand darin, die entlegenen Grenzen des Reiches und die Navigationssicherheit im Osten des Schwarzen Meeres zu schützen. Sie erreich-

tên auch die Festung der Kontrolle über die kaukasischen Vasallenkönigtümer.

In der Kette des Pontos' Limes war Pitiunt ein wichtiges Glied. Ende 2. Jh. wird dieser Ort zum Vorposten der römischen Herrschaft. Von den erwähnten Kastellen ist Pitiunt am besten erforscht. Die Grabungs- und Forschungsergebnisse liegen bereits in 3 Bänden da. Die Römer beherrschten von Traianuszeiten an (98—117) die östliche Schwarzmeerküste. Die Festung Pitiunt mit den dort stationierten Abwehrtruppen errichteten sie auf dem Territorium der Sanigen, um die einheimische Bevölkerung einzuschüchtern (Pr. Cess De BG, VIII, 2,4). Auf Kap Pitsunda wurden noch keine Reste der einheimischen Kultur, der sog. tsebeldischen Kultur entdeckt. Nach den Forschungsergebnissen, sollte im 2./4. Jh. die Gesellschaft der Sanigen zwischen den Gentil- und Klassenordnungen sein. Den Prozeß der Romanisierung erlebten die Sanigen teilweise, nur die Oberschicht war an den Handel mit Rom interessiert.

Das ursprüngliche Kastell in Pitiunt betrug 2,2 ha, 136m. 162m. Das war ein römisches Lager für eine Kohorte, mit 15 Quadrattürmen befestigt (Die Limeskastelle in Germania inferiori: Wiesbaden Hofheim bestanden ebenfalls nur aus jeweils einer Kohorte: Coh. II Reatorum und Coh. equitala).

Die Festung Pitiunt, wie es aus dem stratographischen Befund sichtbar wird, wurde zweimal von aus dem Nordkaukasus kommenden Nordstämmen, erst von den Boranen (Mitte des 3. Jh.), dann von den Hunnen (die 70-er des 4. Jh.) zerstört und später von den Römern wiedererbaut und befestigt. Dies bezeugt die große strategische Bedeutung der Festung Pitiunt im System des kaukasischen Limes.

Im Zentrum des Pitiuntkastells befand sich ein „praetorium“ und eine „principia“ mit den dazu gehörenden kleinen Bauten: einem kleinen Tempel—„sacellum“, einem „aerarium“ und einem „armalorium“. Vor dem praetorium begann die Hauptstraße, die an das östliche Tor des Kastells führte. Auf den beiden Seiten der Straße befanden sich verschiedene Bauten, darunter ein Spital, Offizierhäuser, ein Bad.

Keramische Platten, lateinisch gestampelt, die bei den Ausgrabungen entdeckt worden sind, bezeugen die Tatsache, daß die 15. Legion Apollinaria am Bau des Kastells teilnahm. Bei den Ausgrabungen wurden über 1600 goldene, silberne und bronzene Münzen (meistens aus Trapezunt und Caesarea Kappadokiens) entdeckt, die gemeinsam mit den anderen Funden nicht nur von dem Alltag der Soldaten, sondern auch von der Entwicklung des Stadtlebens sprechen. Aus dieser Zeit (3./4. Jh.) stammt auch Rottlackkeramik, Glasgeschirr, Bronzesachen, Schmuck, eiserne Arbeits- und Kampfmittel, die vom regen Handel zeugen. Ein großer Teil der Produktion stammt aus den kleinasiatischen Provinzen, manche sind in örtlichen Werkstätten hergestellt. Bemerkenswert sind Schießkugeln, massive zylinder-

förmige ballistische Teile aus Bronze, zum Ausspannen von Halsadern eines Stieres sowie Plastiken, die Jupiter, Bacchus und einen Fischer darstellen.

Nach der Beschreibung des byzantinischen Historikers Zosimos war Pitiunt mit einer riesigen Mauer umgeben. Im Jahre 256 überfielen die Skythen, so Zosimos, Pitsunda. Die Garnison stand unterm Kommando eines gewissen Sucerianus, der später zu einem Beamten am Hofe Kaiser Vallerianus, verantwortlich für die Angelegenheiten Antiocheias wurde. Dank seiner Strategie wehrte man den Skythenangriff ab. Ein Jahr später aber, nach der Versetzung Sucerianus' wurde die Pitsundafestung von der Boranen vernichtet (Zos. HN, 1, 31). Die Grabungsergebnisse zeugen auch davon. Pitsunda sollte von den Römern operativ wiederhergestellt werden. Im 3. und Anfang 4. Jh. rekonstruierten sie völlig die Festung und umgaben die Canabae mit Mauer und Türmen. Bereits um diese Zeit stand im südlichen Teil der Canabae eine frühchristliche Basilika mit herrlichen Mosaiken geschmückt. Daß an der ersten Weltkirchenversammlung, die auf Initiative der römischen Regierung in Nikaia stattfand, nebst Longinos von Neucaesarea und Domnus von Trapezunt der Pitsundaer Bischof Stratopolis Pitunto vertreten war, bezeugt das hohe Ansehen der Pitiunter frühchristlichen Gemeinde.

Von der südwestlichen Kasteilecke 200 m entfernt, wurde eine Nekropole aus dem 2./5. Jh. entdeckt, die den Unter- und Mittelschichten der Bevölkerung gehörte, überwiegend mit Grubengräbern, in denen schmiedeeiserne Nägel fixiert wurden, die das Vorhandensein von Holzkisten-Särge bezeugen. Etwa 400 Gräber (Grubengräber, Mörtelpackung) sind bereits bearbeitet. Oft sind die Toten mit Kalklösung bedeckt, bedingt durch ein Spezifikum des Bodens in Pitsunda: die Nähe vom Grundwasser. Weiter findet man hier Dachziegelgräber, sowie eine für das griechische Ethos typische Sitte: die Begrabung der Kinder und Jugendlichen in Amphoren, mit dem Kopf nach Osten. Moneten aus dem 1./4. Jh. n. Chr. hatten die Funktion der Charonobolusse: die Toten sind mit einem Obolos im Mund begraben worden.

In den Gräbern findet man auch spezifische Gegenstände, z. B. Nägel von römischen Sandalen, Bronzeknöpfe, Fibeln (typische für Legionäre), die manchmal sogar vergoldet sind, verschiedenes Geschirr aus dem 2./4. Jh., Gold-, Silber-, und Bronzeschmuck, Gürtelverschlüsse, darunter auch einige mit Hakenkreuz, Tongefäße, usw. Man unterscheidet auch eine Gruppe von Gräbern, die ohne Inventar, aber mit Pferden sind, und die man auf die einheimische Bevölkerung beziehen könnte. Jedenfalls spricht Procopii Caesariensis davon, daß die römischen Soldaten längst mit den Abasgen (Vorfahren der heutigen Abchasen) zusammen wohnten (BG, VIII, 9). Dieser byzantinische Historiker berichtet auch davon, daß die Römer Mitte 6. Jh., während der byzantinisch-persischen Kriege, Pitiunt für immer verließen und die Garnison nach Trapezunt versetzten. Seit dem verliert Pitiunt seine militärisch-strategische Bestimmung, bleibt aber noch eine längere Zeit, bis zum 16. Jh., das kirchliche Zentrum Westgeorgiens.

SITE OF ANCIENT SETTLEMENT AT PITSUNDA
(PITIUNT IN THE SYSTEM OF THE "CAUCASIAN LIMES")

After the Romans had annexed the former vassal kingdom known as Polemonian Pontus in AD 63, the litoral part of the historic Colchis (present-day Western Georgia, including the Abkhazian ASSR, where, on Cape Pitsunda, there are ruins of the Graeco-Roman town of Pitiunt) was absorbed into the Roman Empire, becoming part of the Province of Cappadocia—and Roman garrisons were stationed at its strategic points: Apsaunt (now Gonio, near Batumi), Phasis (now Poti), Sebastopolis (now Sukhumi) and elsewhere. They were to ensure the safety of navigation in the Pontine area, paralyzed by pirates from Western Caucasus mountains. Pursuing their traditional policy of *divide et impera*, the Romans turned the remaining part of Colchis into some sort of buffer states, semi-dependent principalities (Abazghian, Apsilian, etc.) and kingdoms, among which Lazice (in Georgian written sources mentioned as Egrisi) played a special strategic role shielding Cappadocia and Armenia from inroads of warlike mountain tribes from the North Caucasus. The activities of Alans and other nomads in the northern Black Sea area forced the Romans to seek friendship of Lazice and Iberia which controlled passes across the mountains. But, along with that, their power did not extend to Roman fortified camps in the Eastern Black Sea coast, which were controlled by the Legate of Cappadocia. Only after the Emperor Vespasian had quelled the insurrection led by Achixtus in AD 74 and transferred two legions from Pannonia to Cappadocia (the 12th and the 15th) was the security of the Colchian litoral given due attention. A special Caucasian defensive-offensive line was created, encompassing fortified towns of the Eastern Black Sea area. It was a sophisticated structure, and among the Roman military camps Satala, the headquarters of the 15th legion in the 1st-4th centuries AD, whose choicest vexillaries were spread out from Trebizunt to Pitiunt.

Rendering Agrippa's description of the that situation, Josephus Flavius wrote: "Why talk of the Geniochi and Colchi, of the Taurian tribes, of the Bosporian and of those peoples who live around Pontus and Meotide and who hitherto did not recognize their own ruler and are now subjugated by 3,000 hoplites and 40 warships that maintain peace on the previously unnavigable and inclement sea" (IF, BG., II, 16, 41). Still fresh were the memories of the inroads of the Heniochi, of their storming the rich town of Pitiunt... The fact that the Romans had so few troops in Colchis makes it abundantly clear that here their strategic and military objectives were quite different from those they had in Asia Minor, Central Europe or in Northern Africa. Here they never had large-scale punitive campaigns even against the Geniochi who impeded their contacts and communications with the North Black Sea area. They are conjectured to have robbed "the richest city of Pitiunt (Plin., NH, VI, 16)" described by Strabo (with reference to Artemidorus) as "great", or, more precisely, "big" (Strabo, XI, 11, 14). Strabo

places Pitiunt in the immediate vicinity of the Geniochi's domains. According to him, the agricultural territory of "Big Pitiunt" (πιτυούς ὁ μέγας) 360 stadia in length, "stretched along until Dioscuriada". And Strabo (who accomplished his work by the 7th century A.D.) had borrowed this information from Erystophenes who was the head of the library of Alexandria from 235 B.C., where written sources about Pitiunt were preserved. Strabo gives a new name to Dioscuria—Sebastopolis; and Pitiunt continued to exist at that time, understandably within the sphere of Rome's interests. Since Erystophenes used the so called "short stadium" equalling 157.7 metres, began approximately calculate the length of Pitiunt and the chora: 56.772 km. (360 stadia x 157.7 m). By the moment when the legate of Cappadocia made his inspection trip of the area in the year 131, Pitiunt is mentioned only as a ship station (ἔρμνος). Erystophenes also mentions a similar ship station with reference to Sebastopolis; however, unlike it, Pitiunt was not controlled by the Romans, otherwise the trip would have been terminated right here. Sebastopolis was "the terminal point of Roman domains to the right of the entrance to the Pontus Euxine" (Arr., PPE, 26). According to Arrian, Pitiunt was 380 stadia away from Sebastopolis, which equals 55.195 km. and approximately coincides with the distance between Sukhumi and Pitsunda. Procopius of Caesarea measured the distance between these two points as "a two days journey" (P. G., B. G., VIII (IV), 4) which leave, no doubt about the correct localization of Pitiunt even by Dubois de Montpeureux.

According to the historic tradition preserved by Procopius of Caesarea the fortress of Pitiunt was built on the land of Saniges to intimidate the local population, in the first place (P. C., VIII (IV) 24). This assumption can be extended to all the fortifications of Colchian seaboard. The local population was faced with hand-picked troops that possessed great stores of food, weapons and military engines for discharging heavy missiles, hospitals, barracks and repair shops—all meant for a long stay to guard the maritime communications. Should a conflict arise, it was reported to the ruler of the province. The fortress of Apsarunt, situated at the junction of the borders of Iberia, Colchis and Cappadocia, might have had a special status. Its garrison made up five speiras, or three cohorts numbering altogether 1,200 men. According to Evlia Celebi, the Turks kept here just the same number of janizaries in the 16th century for the same strategic purposes. Four hundred first-grade Roman legioners with catapults and ballistas were quartered in Phasis. Since at the time of Arrian the town of Sebastopolis was the outpost of "Pontus limes", its garrison, conjecturably, corresponded to its role, incorporating, besides the heavily armed legioners, also cavalry detachments. Thanks to Spedial, who has deciphered the Latin inscription unearthed during excavations at Pitsunda, it has been documented that by AD 152, in the epoch of Antonius Pius, there was a Roman garrison quartered in Pitiunt beyond any doubt. The stamped tablets of the 15th legion also date back to this time. Excavations have revealed remains of Roman constructions in oak building debris, a weak cultural layer of the second half of the 1st century

A. D.—first half of the 2nd century A. D. indicative of the first stage of the appearance of Romans on the cape Pitsunda. The inspection trip of the ruler of Cappadocia over the marginal areas of the province resulted in the shift of the Roman lines outpost to Pitium that must have had a good harbour. Roman legioners built a whole system of fortifications on the cape, blocking the access to the area not only from the sea, but also from the mountains. It is quite symptomatic that no traces of the aboriginal population living here in the epoch of antiquity have so far been discovered. Archaeological research headed by Acad. A. M. Apakidze, in progress here since 1952, have revealed well-preserved Roman fortifications including the castellas—the classic type of a fortified camp measuring on plan 136X162 metres. In the centre of the citadel there was a pretory, a monumental principia decorated with mosaic, barracks, a hospital, thermae, repair shops... The camp had a well-thought-of sewage system. Also discovered are numerous bronze and silver coins of the 2nd-4th centuries A. D.

The stratigraphy of this site shows that in the 2nd-6th centuries A. D. Pitium was more than once attacked by enemies and stormed by them. Clearly traceable is a layer of charred remains—the result of a devastating inroad of Borans (a "Scythian tribe") in A. D. 257 (Zoe., 1, 31) at the time of Valerianus and Galenus. The interests of the Empire demanded restoration of Pitium within the shortest possible period, which was very well known to Sukesian, former commandant of the fortress promoted to a higher position at the Imperial court in Antioch. Pitium was now built anew, this time extending over a larger area attaining 6 hectares, with new fortress walls and towers. The thriving of this town-fortress ought, most probably, to be connected with the early Christian community, since from the first quarter of the 4th century Pitium becomes the Bishop's see, which indicates its urban status. Thus, it becomes clear that at the time in question Pitium was not only a Roman fortress with a garrison exceeding one cohort, but also a centre of trade and crafts, one of the provincial cities of the Roman Empire. The coins (the total number of which, including treasure-troves, amounts to 1600 pieces) attest not only active inner monetary circulation, but also allow tracing close military and economic ties with towns in Asia Minor, particularly with Trebizond and Cappadocia Caesarea. We can also speak with full confidence about definite links with the Kingdom of Bosphorus. The Huns who destroyed this kingdom in the latter half of the 4th century A. D. also captured Pitium, razed to the ground its Roman fortifications and exterminated its garrison and the civilian population. For a long time thereupon the city lay in ruins, and only at the beginning of the 6th century a Byzantine garrison appeared here, but the city could never reach its former glory. The territory of the castella was levelled down, the remains of the pretory, the principia and the barracks were covered with a layer of earth, separate subsidiary buildings were constructed and separate burials appeared. It must have been for this reason that Pitium is not mentioned on the Roman travelling map of the end of the 4th century A. D. known to specialists as TABULA PAUTENGERIANA. And the data

concerning the NOTITIA DICNITATUM should rather be connected with some other town of the same name located somewhere in Asia Minor. Under Justinian, Pitiunt was already regarded not as a city, but as a fortress (Novella XXI, Just). Numerous graffiti and dipintia of the 2nd-6th centuries A. D., fragments of Greek inscriptions testify to a wide spread of written and spoken Greek among the townsfolk and the troops of the Pitiunt garrison. This situation or, more precisely, the presence of a considerable proportion of ethnic Greeks here is collaborated by the funerary rites, the grave goods and types of burials, especially children's burials in amphorae, wooden coffins, leather sandals reinforced with iron nails, which is absolutely untypical of the aboriginal population. Only in the layers pertaining to the 5th-6th centuries A. D., elements begin to appear, characteristic of the local material culture (pithoi, jugs, plain and ornamented pots made without the use of the potter's wheel). Not uninteresting in this connection is the information provided by Procopius of Caesarea, according to whom "the people speaking Greek here (i. e. in Abazghia—G. L.) told about large-scale settling of Roman legioners among them (i. e. among the Abazghis—G. L.) in many places (P. C. BG, VIII, 9). In the epoch of Justinian, Pitiunt that in subsequent centuries turned into an important centre of Christianity not only of Abkhazia, but of the entire Western Georgia, was one of such places where both cultures met.

In Svida's dictionary (10th century), Pitiunt is already referred to as "a very small town". (πολίχρον).

ტაბულები ალწერა

- I. რომაულ ციხესიმაგრეთა სისტემა დასავლეთ საქართველოსა და წინა აზიაში, „კავკასიის ლიხეისი“. ლეგიონების განლაგების სქემატური გეგმა.
- II. ჩრდილო-დასავლეთ კავკასიის სანაპირო II—IV სს. ბადისებური შტრიხით ნაჩვენებია რომაელთა კონტროლისაგან თავისუფალი ზონა.
- III. 1. პიტიუნტის ნაქალაქარის საერთო ხედი ჩრდილოეთიდან. უკანა პლანზე რელიქტური ფიქვენარისა და ზღვის სანაპირო ზოლი.
2. ტბა ანიშსწარა, ნაქალაქარის ჩრდილოეთი მისადგომები.
- IV. პიტიუნტის ნაქალაქარი, ხედი დასავლეთიდან. პუნქტირით ნაჩვენებია სამაროვნის საზღვარი.
- V. 1—2 პიტიუნტის რესტავირებული კედლები. კანაბეს სამხრეთი მონაკვეთი,
- VI. ლეგიონის მაგვარი საკოპორტო ბანაკი პიტიუნტში II—I სს. IX პრეტორია. XIII, XVI სს. პრინციპიის კომპლექსი. აბანოები, ყაზარმები, გეგმა, ა. აფაქიძის მიხედვით.
- VII. 1. კასტელუმის დასავლეთი კედლის ცენტრალური მონაკვეთი მე-13 და მე-12 კოშკებს შორის IV—VI სს. არსებული გასასვლელი, კარიბჭე და მის ქვეშ გამოვლენილი II—III სს. გალავნის კედლის ნაწილი. გეგმა.
2. IV—VI სს. კარიბჭის ჩრდილოეთი მონაკვეთი და II—III სს. გალავნის კედლის ფრაგმენტი მის წინ. აქსიონომეტრია.
- VIII. სამხრეთი „კუტი კარი“, გამოვლენილი 1978 წელს. კანაბესა და კასტელუმის საზღვარზე მე-18 კოშკის დასავლეთით. გეგმა და ხედი IV—VI სს.
- IX. 1. ხუთწახნაგა კოშკი მე-18 IV—VI სს. გეგმა და ჭრილი ა. VI ს. ნახანძრალი შრე და კოშკის არსებობის ბოლო პერიოდის იატაკის დონე.
ბ. IV ს. ბოლო მეოთხედის, ჰუნების შემოსევისთან დაკავშირებული ნახანძრალი შრე.
გ. III ს. დასასრულისა და IV ს. დასაწყისის იატაკის თიხატყეპნილი დონე.
2. 21-ე კოშკის სტრატეგრაფიული ჭრილი. IV და VI სს. ნახანძრალი კულტურული ფენები.
- X. 1. 21-ე კოშკის გათხრის პროცესი.
- XI. მინის ჭურჭელი და სანათურები (7—10 მე-18 კოშკიდან. IV—VI სს.).
1. საველე ნომერი: 83/809; 2. 83/761; 3. 83/722; 4. 83/714; 5. 83/64; 6. 83/834; 7. 83/290; 8. 83/623; 9. 83/623; 10. 83/235; 11. 83/361; 12. 83/810; 13. 14. 83/371; 15. 83/III/2; 16. 83/624; 17. 83/236; 18. 83; 624; 19. 83/624; 20. 83/625; 21. 83/349.
- XII. წითელლაკიანი ქამები მე-18 კოშკიდან. IV ს;
1. საველე ნომერი: 83/864; 2. 83/873; 3. 83/813; 4. 83/934; 5. 83/943;
- XIII. რკინის საბრძოლო იარაღი მე-18 კოშკიდან. IV ს.;
1. შუბისპირი. საველე ნომერი 83/423; 2. ისრისპირი 83/546; 3. ცული 83/896; 4. რქისტარაიანი დანა, 83/295;

- XIV. ქვესატყორცი მანქანის ღერძის ფრაგმენტი, ჩამოსხმული ბრინჯაოსი IV ს. ქრილი და გეგმა.
- XV. საწონები მე-18 კოშკიდან. ტყვია, ბრინჯაო IV—VI სს.
- XVI. 1. სატაძრო მარანი IV—VI სს. გეგმა.
2. კოშკი № 21. გეგმა.
- XVII. 1. კოშკი მე-2, კანაბეს დამცველი გალავნის კედლების შემაერთებელი კვანძი. IV—VI სს. გეგმა.
2. მე-2 კოშკის შესასვლელის დამცველი კონტრფორსები. გეგმა და ქრილი. წყობაში გამოყენებულია აგურის სარტყელები VI ს.
- XVIII. 1. XXIII თხრილში გამოვლენილი, მე-2 კოშკთან დაკავშირებული კანაბეს დამცველი გალავნის კედელი და კანაბეში შესასვლელი კარიბჭის ჩრდილოეთი პილონი (წინა პლანზე) ხედი ჩრდილოეთიდან.
2. XXIII თხრილი, კანაბეს გალავანი და VI ს. ნახანძრალი კულტურული ფენა. ხედი აღმოსავლეთიდან.
- XIX. 1. თხრილი XXIII მე-2 კოშკთან დაკავშირებული გალავნის კედელი და კანაბეში შესასვლელი კარიბჭე. გეგმა.
2. გალავნის კედლისა და კარიბჭის ქრილი.
- XX. 1. თხრილი XXIII. კარიბჭე და მანამდე აქ არსებულ რომაულ ხის სასიმაგრო ნაგებობათა გეგმა. ახ. წ. I—II სს. პირველი ნახევარი.
2. კარიბჭის სამხრეთი პილონი და მასთან დაკავშირებული კულტურული ფენები. ა) IV ს. ნახანძრალი შრე. ბ) III საუკუნის ნახანძრალი შრე.
3. კარიბჭისა და გალავნის სტრატეგრაფიული ქრილი. სამხრეთ პილონთან ხის ნაგებობების კვალი. I—II სს.
- XXI. ოცდამესამე თხრილი. ამფორები IV ს. I საველე ნომერი: 78/74;
2. 78/138; 3. 87/159; 4. 81/214; 5. 81/361. 6. 78/13.
- XXII. ოცდამესამე თხრილი. კერამიკა დაკავშირებული რომაულ ხის სასიმაგრო ნაგებობებთან, I—II სს.
1. საველე ნომერი: 77/223; 2. 77/213; 3. 77/212; 4. 77/213.
- XXIII. ოცდამესამე თხრილი. კერამიკა რომაული ხის სასიმაგრო ნაგებობებთან დაკავშირებული, ქვედა კულტურული ფენიდან. I-II სს. კუნძულ კოსის ამფორების პირ-ყელისა და ყურების ფრაგმენტები.
1. საველე ნომერი: 78/197; 2. 78/137; 3. 78/209; 4. 77/210; 5. 77/211.
- XXIV. თხრილი ოცდასამი. ოსტეოლოგიური მასალა და ნიჟარა I—II სს. ფენიდან.
- XXV. პიტუნტის კასტელუმის მთავარი კოლექტორი—საკანალიზაციო არხი იწყება ციტადელის გეომეტრიული ცენტრიდან, პრეტორის ოთახიდან და მთავრდება ძველ წყალსატევთან. ციფრებით ნაჩვენებია კვეთები. აგებულია II ს. ბოლოს, შეწყვიტა მოქმედება IV ს. ოთხმოციან წლებში.
- XXVI. 1. წყალსადენად გამოყენებული ადგილობრივი წარმოების წელშეზნეპილი, ყავისფერკეციანი ამფორები.
2. კოლექტორის, საკანალიზაციო არხის ტრასა კანაბეს ტერიტორიაზე.
3. დეტალი, კოლექტორის ერთი მონაკვეთი.
- XXVII. პიტუნტის სამაროვანი, საერთო ხედი. წინა პლანზე სამაროვნის სამხრეთ-აღმოსავლეთი მონაკვეთი (გაითხარა სამარხები № 235—334. II—IV სს.).

- XXVIII. სამაროვნის ცენტრალური ნაწილი, ე. წ. შემოვლითი გზის მშენებლობის გაყოლებაზე (ვაითხარა სამარხები №№ 1—198).
- XXIX. პიტიუნტის სამაროვანი. გენგეგმა. ციფრებით ნაჩვენებია გათხრილი სამარხების ნომრები (სამაროვანი ვრცელდებოდა ზღვის სანაპირო დიუნამდე, სადაც XIX საუკუნის ბოლოსა და XX ს. პირველი ნახევრის სასაფლაოა).
- XXX. სამარხთა ტიპები პიტიუნტის სამაროვნის ცენტრალურ მონაკვეთზე. სამარხები №№ 235—334.
- XXXI. დაკრძალულთა დამხრობა. სამარხები №№ 235—334.
- XXXII. 1. პიტიუნტის სამაროვანი. ცენტრალური მონაკვეთი, 1984, 1985, 1986 წწ. გათხრების სიტუაციური გეგმა.
 2. სამაროვნის სტრატეგრაფიული კრილი. 1, 20 მ-ის სიღრმეზე დედაქანი (მატერიკი) ზღვიური ქვიშა, გრუნტის წყლების თანამედროვე დონე.
 3. ორმოსამარხი № 302. კრილი.
 4. დულაბიანი (კირხსნარიანი) სამარხი № 320. კრილი.
 5. დულაბის (კირხსნარი) ფენა, უსამარხო, სტრატეგრაფიულ კრილში.
 6. ორმოსამარხი № 322, კრილი.
- XXXIII. ანთროპომორფული, ადრექრისტიანული ქვის სარკოფაგი სამნავიანი ეკლესიის ნანგრევებიდან, IV—VI სს.
- XXXIV. პიტიუნტის სამაროვნის სამხრეთ-დასავლეთი პერიფერია (აქ გავლებულმა შურიფებმა სამარხები არ დაადასტურა).
- XXXV. 1. ამფორასამარხი № 340, III ს.
 2. ამფორასამარხი № 296, IV ს.
- XXXVI. ბავშვების დასაკრძალავად გამოყენებული ადგილობრივი წარმოების ყავისფერკეციანი ამფორები. IV ს.
- XXXVII. 1—4. იმპორტული წარმოების ბავშვების დასაკრძალავად გამოყენებული ამფორები, III—IV სს.
 1. სამარხი № 43; 2. სამარხი № 364; 3. სამარხი № 247; 4. სამარხი 345.
- XXXVIII. 1. ინვენტარიანი ორმოსამარხი № 333.
 2. დეტალი. მიცვალებულის თავის ქალა „ქარონის ობლით“ პირში.
- XXXIX. 1. ინვენტარიანი ორმოსამარხი № 315, III ს.
 2. დეტალი, თავთან ჩადგმული თიხის სურა.
- XL. 1. ხსნარიანი (დულაბიანი) ორმოსამარხი № 345.
 2. დეტალი. თავისქალა. ზარცენა მხართან ფიბულა, წამოსასხამის საკინძი, ე. წ. „T“ მაგვარი. III ს. (ა. ამბროზი, დასახ. ნაშრომი, გვ. 74, ტაბ. 13,3; Античные государства Северного Причерноморья, с. 345, табл. CL IV, 33).
 3. ვერცხლის სამკლაური, ტიქე-ფორტუნას გამოსახულებით.
 4. ვერცხლის აბზინდა, გრავირებული.
- XLI. 1. ორმოსამარხი № 133, ინვენტარიანი.
 2. დეტალი. თავისქალა. ისრით ნაჩვენებია ფიბულის (მშვილდსაკინძის) აღმოჩენის ადგილი. ამ ტიპის, ე. წ. IV ვარიანტის ფიბულა ხახვისთავეების მაგვარი ნაზარდებით (Zwiefelknopfbücheln) თარიღდება E. Keller-ის მიერ 350—380 წწ. (Зубарь В. М., Сорочан С. Б., Новый погребальный комплекс II—IV вв. н. э. и экономическое развитие Херсо-

ნესა, Сб. Античная культура Северного Причерноморья в первые века н. э., Киев, 1986. с. 121, рис. 9. 1—3;

ა. ამბროზი დასახ. ნაშრომი, გვ. 74—75).

- XLII. 1. აგურისფილებიანი სამარხი № 193, უინვენტარო;
2. ზღუერი კონგლომერატის კვადრებითა (ამ მასალითაა ნაგები კასტელუმის კომპლექსი) და რიყის (ბზიტის) ქვებით ნაგები სამარხი, № 316. თავთან იდო ცალყურა კოჭობი II—III სს. ამ ტიპის კოჭობები, გვხვდება ემონის (ლუბლიანა) რომაულსამაროვანზე, რომელიც I—IV სს. თარიღდება. ზუსტი ანალოგია № 144, კრემაციულ სამარხში აღმოჩენილი კოჭობისა. იხ. 1. L. Plesnicar—Gec, The Northern Necropolis of Emona, Lubliana, 1972, p. 176. tab. XL, 1,5.
- XLIII. 1. კრამიტსამარხი № 308, ინვენტარიანი (თეთრი მინის, კოლბისებური ქურჭლის ფრაგმენტები, დაფიქსირებულია მარჯვენა მუხლის ძვლებთან).
2. კრამიტსამარხი გახსნის შემდეგ (№308).
- XLIV. 1. კრამიტსამარხი, ინვენტარიანი №239 (კრამიტების ზომებია: 52—53 სმ, სიგანე თავთან 39 სმ, ბოლოში შევიწროვებულია, 34 სმ, სისქე—2,5 სმ. აკეცილი გვერდისა—5,5 სმ. ადგილობრივი ნაწარმი).
2. კრამიტსამარხი გახსნის შემდეგ, მარჯვენა ბარძაყთან, გვერდით იდო კენჭით პირდაცობილი, პირფართე, მსხლისებური ფორმის, პროფილირებული ყურბანი დოქი. მკერდის არეში, III ს. ტრაპეზენტის მონეტა.
- XLV. კრამიტები პიტიუნტის სამაროვნიდან, III—IV სს.
- XLVI. 1. ცხენის სამარხი № 141, უინვენტარო.
2. დეტალი. ცხენის თავისქალა.
- XLVII. 1. კირხსნარიანი (დულაბიანი) სამარხი 03/9 ტერფებთან დაფიქსირებულია სანდლების მოჭედილობა, რკინის, მრგვალთავიანი მოკლე ლურსმნები.
2. დეტალი. სანდლების ლანჩის რკინის მოჭედილობა.
- XLVIII. 1—10, № 64 ორმოსამარხი, სამარხეული კომპლექსი.
III ს. მეორე ნახევარი.
- XLIX. 1. 2. სანდლების რკინის მოჭედილობა, ბრტყელთავიანი მოკლე ლურსმნები, ნალები და დეზები (სამარხი № 408, 416), 3 -4 ხის კუბოს ლურსმნები (სამარხი № 345, 408, 419).
- LI. 1. კირხსნარიანი (დულაბი) სამარხი, № 408, ინვენტარიანი; გეგმა.
2. კირხსნარიანი (დულაბი) სამარხი № 406, ინვენტარიანი; გეგმა.
3. კირხსნარიანი (დულაბი) სამარხი № 340, ინვენტარიანი; გეგმა (სამივე შემთხვევაში მიცვალებული დაუკრძალავთ ხის კუბოში და შემდეგ დაუფარავთ დულაბით).
4. ორმოსამარხი № 396, ინვენტარიანი გეგმა (სამარხს ძირში შემოუყვება საგანგებოდ შერჩეული, ზომის მიხედვით, რიყის ქვები) III—IV სს.
- LI. 1, 2 გაძარცვული ჭა—სამარხი № 373 და მისი აგების დროს დაზიანებული № 387 კირხსნარიანი, უინვენტარო საფლავი.
3. კირხსნარიანი (დულაბი) № 435 სამარხი, ინვენტარიანი. ქვედა კიდურების წვივსა და ტერფებთან, სანდლების რკინის მოჭედილობები.
4. კირხსნარიანი (დულაბი) სამარხი № 398, უინვენტარო.
5. კირხსნარიანი (დულაბი) სამარხი № 5, ინვენტარიანი, III—IV სს.
- LII. 1. ცხენის სამარხი და კირხსნარიანი საფლავი № 128, რომელსაც დაზიანებული აქვს ამავე ტიპის, უინვენტარო № 129 სამარხის ჩონჩხი.

2. № 347 ხსნარიან (დულაბი), ინვენტარიან სამარხს თითქოს დაზიანებული აქვს ცხენის კიდურები, რაც გვაფიქრებინებს, რომ ამ შემთხვევაში ისინი ერთმანეთთან არ უნდა იყვნენ დაკავშირებულნი.

LIII. მონეტები პიტიუნტის სამაროვნიდან:

1,2. გორდიანე (238—244 წწ.), ტრაპეზუნტი, სპილენძი, სამარხი № 64.

3. კარაკალა (211—217 წწ.), ტრაპეზუნტი, სპილენძი, სამარხი № 64.

4. იულია ღომნა, 217 წ. კესარია, დენარი, სამარხი № III/3—261.

5. ალექსანდრე სევერიუსი (222—235 წწ.), დენარი, სამარხი № IV/1—310.

6. პოლემონ II (49—63 წწ.) პონტოს მეფე—ვერცხლი, სამარხი № 163 (ავერსი).

7. ვესპასიანე (69—79 წწ.) დენარი, სამარხი № 55, კენოტაფი.

8. ანტონინე პიუსი (138—161 წწ.), კესარია, დრაქმა, სამარხი № 48.

9. მარკუს ავრელიუსი (161—180 წწ.), დენარი.

LIV. 1—5. ფიბულები პიტიუნტის სამაროვნიდან.

1. სამარხი № 419, III—IV სს;

2. სამარხი № 158, IV ს.

3. სამარხი № 414. ფიბულა ვერცხლისა, დელფინის რელიეფური გამოსახულებით, ე. წ. დასავლური ტიპი (ამბროზი ა. კ. დასახ. ნაშრომი, ტაბ. 15), ამ ტიპის ფაბულა II ს. აქვს დათარიღებული მაგიდა პიხლეროვას, იხ. მისი გზამკვლევი Gerulata, Bratislava, 1985, tab. XV, ბრიტანეთის მუზეუმში (დარბაზი 40, ვიტრინა 14), I—III საუკუნეებით.

44. „T“ მაგვარი, ხახვისთავებიანი ნაზარდებით, კოპებით შემკული ბრინჯაოს ფიბულა. თხრილი 09/1988 წ. III—IV სს.

5. მასიური ფიბულა ამავე ტიპისა დანგრეული სამარხიდან. IV ს.

LV. 1—7. ე. წ. „სიულგამები“, ბრინჯაოს რგოლისებური ბალთები და ფიბულები პიტიუნტის სამაროვნიდან, III—IV სს.

1. სამარხი № 19, ბრინჯაოს რგოლისებური ბალთა (სიულგამე).

2—3. ანალოგიური დანიშნულების საგნები № 03/3 და № 70 სამარხებიდან. მსგავსი ნივთები ცნობილია წებელდის ნეკროპოლებიდან. იხ. Трапш М.М. Культура нецельднских некрополей, Труды, III, Тб., 1971, с. 28, таб. IV, Арсеньева Т. М., Некрополь Танауса, М., 1977, с. 143, таб. XXXV, 1. აქ ისინი II საუკუნეში ჩნდებიან.

4. „T“ მაგვარი, „ხახვისთავებიანი“ ფიბულა, IV ს.

5. „T“ მაგვარი ფიბულა, III ს. კულტურული ფენიდან. დასავლეთი კარიბქე. 6—7. „ხახვისთავებიანი“ (მოოქრული) ფიბულები IV ს. ამ ტიპის ფიბულები გვხვდება რომაულ სირიაშიც. იხ. R. P. Harper, Second Preliminary Report on Excavations at Dibsī Fariaj, Les Annales Archeologiques Arabes Syriennes, V. XXIV, 1974, II, p. 33, fig. 11.

LVI. 1. ორმოსამარხი № 403, კირხსნარიანი; 2. მფილამარხი № 193; 3. ორმოსამარხი № 416; 4. ორმოსამარხი № 431, კირხსნარიანი.

LVII. 1—7. ბრინჯაოს საქამრე ბალთები.

1. სამარხი № 73, IV ს.

2. სამარხი 03/I III—IV სს.

3. სამარხი № 155 III—IV სს.

4. თხრილი XXIII 81/400, VI ს.

5. სამარხი № 96, III საუკუნე.

6. სამარხი № 16.

7. სამარხი № 118.

ანალოგიური საქამრე ბალთები ვრცელდება აღმოსავლეთ საქართველოში, ისევე როგორც ფიბულები. დაწვრილებით იხ. ნ. აფხაზავა, ადრეული შუა საუკუნეების აღმოსავლეთ საქართველოს ნივთიერი კულტურა, არქეოლოგიის ქრონოლოგიის საკითხები სამკაულის მიხედვით, თბ., 1979, გვ. 56, ტაბ. XXV, XXVI, თრაფში მ. მ., დასახ. ნაშრომი, ტაბ. XI, XXXIV, LI.

LVII. 1—3. საქამრე ბალთები, ბრინჯაოსი, სამაროვნიდან III ს.

(86/8, სამარხი № 285, 86/36). მსგავსი ბალთა იხ. M. Pichlerova, Gerulata—Rusovce. Rimske pohrebisko II, Bratislava, 1981 p. 264, t.

LXXXVII, 2, CLXXXIX, 66; Кадеев В. И., Очерки истории экономики Херсонеса в I—IV вв. н. э. Харьков, 1970, с 60 рис. 5.

4. გულსაკინძი ვერცხლისა, გამკვირვალე მინის ჩასართით, სამარხი № 302. ამ ტიპის, ოღონდ ოთხკუთხა გულსაკინძი, იხ. M. Pichlerova, დასახ. ნაშრომი, გვ. 416, ტაბ. CLXXXVIII.

5—6. საქამრე ბალთები, ბრინჯაოსი, სამარხი № 330 და № 328, III ს.

7. ქამრის აბზინდა, ბრინჯაოსი, სამარხი № 301.

8. სარკე ვერცხლისა, სახელური გამოყვანილია ქალის თითების სახით, სამარხი № 03/5. II—III სს.

LIX. 1—8.

1. ვერცხლის მონეტა ჩასმული ოქროს ბუდეში, ოქროსავე მილისებური საკიდით. სამარხი № 03/5, II—III სს.

2. დაბალი სინჯის ვერცხლის საეგაროზე, მე-18 კოშკი, IV ს. კულტურული ფენა. ანალოგიური იხ. Зубар В. М., Некрополь Херсонеса Таврического I—IV вв. н. э.. Киев, 1982, с. 108., рис. 74, 1—8.

3. საქამრე, აუტრული აბზინდა, ბრინჯაოსი. სამარხი № 96.

4. ოქროს საყურეები, წყვილი, მწვანე მინის თვლებით, სამარხი № 410.

5. ოქროს ოვალური რგოლი, ოქროსავე ნიქარის საკიდით, სამარხი № 410.

LX. 1—9, ოქროს სამკაულები: საყურეები და მძივები პიტიუნტის სამაროვნიდან, III—IV სს.

1—2. სამარხი № 437.

6. სამარხი № 04/3.

3. სამარხი № 415.

7. სამარხი № 198.

4 სამარხი № 04/9.

8. სამარხი № 410.

5. სამარხი № 162.

9. სამარხი № 64.

LXI. ვერცხლის ბეჭდები პიტიუნტის სამაროვნიდან, III—IV სს.

1. სამარხი № 433

2. სამარხი № 435;

3. სამარხი № 79;

4. სამარხი № 403, გემაზე ამოკვეთილია ბერძნული წარწერა „ΑΠΕ“;

5. სამარხი № 69;

6. სამარხი № 146.

LXII. 1—5. კერამიკა პიტიუნტის სამაროვნის სამარხიული კომპლექსებიდან, II—IV სს

1. სამარხი № 5 (დოქზე ბერძნული გრაფიტოა "HXME")¹;
2. სამარხი № 05/3.
3. სამარხი № 39.
4. სამარხი № 163.
5. სამარხი № 132.

LXIII. 1—9. კერამიკა პიტიუნტის სამაროვნიდან, II—IV სს.

- | | |
|------------------|--------------------|
| 1. სამარხი № 5. | 5. სამარხი № 132. |
| 2. სამარხი № 72. | 6. სამარხი № 30. |
| 3. სამარხი № 64. | 7. სამარხი № 40. |
| 4. სამარხი № 40. | 8. სამარხი № 05/3. |
| | 9. სამარხი № 163. |

LXIV. 1—5. კერამიკა პიტიუნტის სამაროვნიდან, II—IV სს.

1. სამარხი № 376.
2. სამარხი № 428.
3. სამარხი № 40.
4. 4—5 შემთხვევით მონაპოვარი, მშენებლების მიერ დანგრეული სამარხებიდან.

LXV. 1—7. კერამიკა პიტიუნტის სამაროვნიდან, II—IV სს.

1. სამარხი № 286.
2. სამარხი № 383.
3. სამარხი № 144.
4. სამარხი № 338.
5. სამარხი № 383.
6. სამარხი № 410.
7. სამარხი № 377.

ამ ტიპის II—IV სს. კოპობების შესახებ იხ. Зубарь В. М., Некрополь Херсонеса, с. 75—79, рис. 48—52. აქვე ბიბლიოგრაფია.

LXVI 1—4. თიხის დოქები და ტოლჩები პიტიუნტის სამაროვნიდან, III—IV სს.

- | | |
|-------------------|-------------------|
| 1. სამარხი № 291. | 3. სამარხი № 249. |
| 2. სამარხი № 277. | 4. სამარხი № 243. |

LXVII 1—8. მინის ჭურჭელი—„ფლაკონები“ პიტიუნტიდან, II—IV სს.

1. სამარხი № 267.
2. სამარხი № 04/3.
3. სამარხი № 55.
4. გუტუსი შემთხვევით მოპოვებული (მშენებლების მიერ დანგრეული სამარხიდან), II ს.
5. „საცრემლე“ ლურჯი გაუმჭვირვალე მინისა. მე-18 კოში, IV ს. ფენა. 6. სამარხი № 56.
7. სამარხი № 17.
8. სამარხი № 183.

ასეთივე ხელადა, III საუკუნის პირველი ნახევრით დათარიღებული, აღმოჩენილია ყირიმში, აი-თოდორის III—IV საუკუნეების სამაროვანზე; 34-ე ორმოსამარხში სამარხეული კოპლექტის (ძრავალწახანა, სარდიონის ჯეჭღ-ს თელები, გემები, ხის ელბოს ნაშთები — იხ. ნის ლურსმნები. თიხის პატარა ფლაკონი და სხვ.) შესახებ იხ. Орлов К. К., Ай-тодорский некрополь, Материалы к этнической истории Крыма, Киев, 1987, с. 115, 116, рис. 47.

- LXVIII. 1—3. მინის, განიკვეთში ოთხკუთხა, გვერდებშეწეული ფლაკონები პიტუენტის სამაროვნიდან, II—III სს.
1. სამარხი № 03/8.
 2. სამარხი № 04/9.
 3. სამარხი № 03/14 (შერჩენილია ზეთისმაგვარი ბლანტი სითხე).
- LXIX. 1—6. მინის განიკვეთში ოთხკუთხა ფლაკონები პიტუენტის სამაროვნიდან, II—III სს.
1. სამარხი № 01/2, სახელოსნოს დამლით*.
 2. სამარხი № 03/8.
 3. სამარხი № 03/14.
 - 4—6. სამარხი № 400.
- LXX. 1—5. მინის კურჭელი პიტუენტის სამაროვნიდან, III—IV სს.
1. შემთხვევითი მონაპოვარი.
 2. სამარხი № 02/1.
 3. სამარხი № 410.
 4. შემთხვევითი მონაპოვარი 5. სამარხი № 479.
- LXXI. 1—4. მინის კურჭელი პიტუენტის სამაროვნიდან, III—IV სს.
1. სამარხი № 406.
 2. სამარხი № 412.
- ამ ტიპის ფლაკონები დამახასიათებელია რომაული სამყაროსათვის III—IV სს. იხ. C. Isings, *Roman Glass from dated Finds*, pp. 121, pp. 121—122, ფორმა 103. ქერსონესის სამაროვანზე გამოყოფილია მინის კურჭლის მე-12 ტიპად, დათარიღებულია III—IV სს. (იხ. კოზუბი, დასახ. ნაშრომი, გვ. 88, სურ. 57).
3. სამარხი № 419.
 4. სამარხი № 04/3.
- LXXII. 1—4. მინის კურჭელი პიტუენტის სამაროვნიდან, III—IV სს.
1. სამარხი № 388.
 2. სამარხი № 408.
 3. სამარხი № 317.
 4. სამარხი № 403.
- LXXIII. 1—6. მინის კურჭელი პიტუენტის სამაროვნიდან, II—IV სს.
1. სამარხი № 351.
 2. სამარხი № 343.
 3. სამარხი № 390.
 4. სამარხი № 163.
 5. სამარხი № 406 (9 ტიპი ქერსონესელი მინის კურჭლისა), II—III სს.
 - IV ს. ყელი უფრო მკვეთრად აქვს გამოყოფილი (ი. კოზუბი, დასახ. ნაშრომი, გვ. 83, სურ. 56, 9).
 6. სამარხი № 396.

* ამ ტიპის სანელსაცხებლები, II ს. ფართოდაა გავრცელებული. იხ. A. B. Follmann. Schulz. *Die römischen Gläser aus Bonn*, Köln, 1968 pp. 41, 42, T. 11. L. Barkoczi, *Pannonische Glasfunde in Ungarn*, Bud., 1988, pp. 177—179, T. XCVI—XCII.

LXXIV. 1—6. მინის კურკელი პიტიუნტის სამაროვნიდან, III—IV სს.

1. სამარხი № 302.

4. სამარხი № 403.

2. სამარხი № 406.

5. სამარხი № 415.

3. სამარხი № 425.

6. სამარხი № 410.

LXXV. 1—12. ძვლის ნაკეთობანი პიტიუნტიდან, II—IV სს.

მშვილდის დასაქიმი ძვლის მოწყობილობა (11). ანალოგიური საგანი ისევე როგორც ამ ტაბულაზე გამოხატული საკინძები, სადგისის თავები, სტილოსები, ძვლის მახათები (II—III სს.) ცნობილია ინგლისში განლაგებული რომაული ფორტიდან. იხ. The catalogue of Small Finds from South Shields Roman Fort Landsay Allason, London, 1984, pp. 66—67, NN 16, 18, 262—285. შდრ.: 6. Webster, დასახ. ნაშრომი, p. 155. fig. 25.

LXXVI. 1. ვერცხლის ჯვარი, მე-18 კოშკიდან, VI ს.

2. რკინის ჯვრის ფრაგმენტი, სტელის ბუდიდან, IV ს.

3. მარმარილოს ფრაგმენტი ჯვრის რელიეფური გამოსახულებით, IV ს. (კანაბეს სამხრეთ ნაწილში ვალავანთან გამოვლენილი IV ს. ტაძრის ნანგრევებიდან).

4. ქვიშაქვის ადრექრისტიანული სტელა, სამალავი ბუდით. IV ს. დასაწყისი.

LXXVII. 1. რკინის ჯვარი შემთხვევით ნაპოვნი, პიტიუნტის სამაროვანი, IV ს.

2. ადრექრისტიანული სტელა სამალავით, პიტიუნტის სამაროვნიდან, IV ს. დასაწყისი. გეგმა და გვერდითი კრილი.

LXXVIII. 1. ბეჭედი-საბეჭდავები ვერცხლისა, სარდიონის გემებით, III—IV საუკუნეები (სამარხი №№ 64, 69, 79, 211). 2. გულსაკიდად გამოყენებული ვერცხლის კესარიაში მოჭრილი მონეტა, II საუკუნის ბოლო, III საუკუნის დასაწყისი, ოქროს გარსაკრავში (სამარხი № 207). 3. ბეჭედი ოქროსი, ფარაჯზე (პასტა) გამოსახულია სამი გრაცია. III საუკუნე (სამარხი № 211).

4. საყურეები ოქროსი, III—IV საუკუნეები (სამარხი №№ 162, 117, 198, 217, 55, 209).

▪ ანალოგიური ძვლის საკინძები და ცალყურა პატარა კოქობები აღმოჩენილია ილურატში, მესამე საუკუნის სამოციანი წლებით დათარიღებულ ნახანძრალ ფენაში. Гайдукевич В. Ф., Боспорские города, Л., 1981, с. 122, 123, 127, рис. 40, 1.

- АБИНЯЛИ — Абхазский институт языка, литературы и истории им. Д. Гулиа Академии наук Грузинской ССР.
- АГМ — Абхазский государственный музей.
- АКА — Археологическая карта Абхазии.
- АО — Археологические открытия СССР.
- АПА — Археологические памятники Абхазии.
- АСГЭ — Археологический сборник Государственного Эрмитажа.
- ВДИ — Вестник древней истории.
- ГЭ — Государственный Эрмитаж.
- გეოლოგია — ბიზანტიელი მწერლების ცნობები საქართველოს შესახებ. ტექსტები ქართული თარგმნითურთ გამოსცა და განმარტებები დაურთო სიმონ ყაუხჩი-შვილმა.
- დპ, I — დიდი პიტენტი, არქეოლოგიური გათხრები ბიკვინტაში, I, თბ., 1975. ა. აფაქიძის საერთო რედაქციით.
- იფშ — ივ. ჭავჭავაძის სახელობის ისტორიის ინსტიტუტის შრომები.
- ЖМНП — Журнал Министерства народного просвещения.
- ЗИРАО — Записки императорского русского археологического общества.
- ЗОЛКА — Записки Общества любителей Кавказской археологии.
- ЗООИД — Записки одесского общества истории древностей.
- ЗКОРГО — Записки кавказского отдела русского географического общества.
- ЗИРГО — Записки императорского русского географического общества.
- ИАИР — Известия Академии наук России.
- ИАН — Известия Академии наук Грузинской ССР.
- ИАНО — Известия Абхазского научного общества.
- ИКОИМАО — Известия кавказского отдела императорского Московского археологического общества.
- ИФИ — Историко-филологические изыскания.
- КБС — Кавказско-ближневосточный сборник.
- КСИА — Краткие сообщения Института археологии АН ССР.
- მაგნე — საქართველოს მეცნიერებათა აკადემიის საზოგადოებრივ მეცნიერებათა განყოფილების ჟურნალი.
- მსკა — მასალები საქართველოს და კავკასიის არქეოლოგიისათვის.
- МАК — Материалы по археологии Кавказа.
- МГУ — Московский государственный университет.
- МИА — Материалы и исследования по археологии СССР.
- ПЛИ — Полевые археологические исследования Института истории, археологии и этнографии им. И. Джавахишвили АН ГССР.
- ПГКСВП — Проблемы греческой колонизации Северного и Восточного Причерноморья.
- სდსძ — სამხრეთ-დასავლეთ საქართველოს ძეგლები.
- Известия РГО — Известия Русского географического общества.
- მსპა — მასალები საქართველოსა და კავკასიის არქეოლოგიისათვის.
- სსმშ — საქართველოს ს. ჭანაშვიას სახ. სახელმწიფო მუზეუმის მოამბე.
- სმამ — საქართველოს მეცნიერებათა აკადემიის მოამბე.
- САИ — Свод археологических источников.
- СА — Советская археология.
- САН ГССР — Сообщения Академии наук Грузинской ССР.
- СКДВС — Северный Кавказ в древности и в средние века.
- ТОИПКГЭ — Труды отдела истории первобытной культуры Государственного Эрмитажа.
- ТОИГЭ — Труды отдела пумизматики Государственного Эрмитажа.
- УЗМГПИ — Ученые записки Московского

го государственного педагогического
института.

XB — Христианский Восток

თსუ შრომები — თბილისის სახელმწიფო
უნივერსიტეტის შრომები.

ქც — ქართლის ცხოვრება. ტექსტი დადგენი-
ლი ყველა ხელნაწერის მიხედვით ს. ყაუხ-
ჩიშვილის მიერ.

ADL

AR — Archeologické rozhledy. Praha.

RAR, — British Archaeological Research.

CIL — Corpus Inscriptionum Latinarum.

JDAI — Jahrbuch des deutschen Archeo-
logischen Institut.

RE — Pauli's Real Encyclopädie der clas-
sischen Altertumswissenschaft, neue
Bearbeitung, begonnen von G. Wis-
sowa hrsg. von W. Kroll.

SC — Scifika — Caucasika. Известия дре-
вних писателей о Скифий и Кавказе-

SZGPA — Studien zur Geschichte und Phi-
losophie des Alterlums, Budapest.

რომისა და ბიზანტიის იმპერატორები (კაისრები)*

- ავგუსტუსი (ძვ. წ., 27 — ახ. წ. 14 წწ.)
ტიბერიუსი (ახ. წ. 14 — ახ. წ. 37 წწ.)
კალიგულა (ახ. წ. 37 — ახ. წ. 41 წწ.)
კლავდიუსი (41—45 წწ.)
ნერონი (54—68 წწ.)
კლოდიუს მაკერი (68 წ. აპრილი — 68 წ. ოქტომბერი)
გალბა (68—69 წწ.)
ოტო (69 წ. იანვარი — 69 წ. აპრილი)
ვიტელიუსი (69 წ. აპრილი — 69 წ. დეკემბერი)
ვესპასიანე (69—70 წწ.)
ტიტუსი (79—81 წწ.)
დომიციანე (81—96 წწ.)
ნერვა (96—98 წწ.)
ტრაიანე (98—117 წწ.)
ადრიანე (117—138 წწ.)
ანტონინუს პიუსი (138—161 წწ.)
მარკუს ავრელიუსი (161—180 წწ.)
ლუციუს ვერუსი (161—169 წწ.)
კომოდუსი (177—192 წწ.)
პერტინაქსი (193 წ. იანვარი — 193 წ. მარტი)
დიდიუს იულიანუსი (193 წ. მარტი — 193 წ. ივნისი)
პესცენიუს ნიგერი (193—194 წწ.)
კლოდიუს ალბინუსი (195—197 წწ.)
სეპტიმიუს სევერუსი, I (193—211 წწ.)
კარაკალა (198—217 წწ.)
გ ე ტ ა (209—212 წწ.)
მაკრინუსი (217—218 წწ.)
დიადუმენიანე (217—218 წწ.)
ელაგაბალუსი (218—222 წწ.)
სევერუს ალექსანდერი (222—235 წწ.)
მაქსიმიანუსი (235—238 წწ.)
გორდიანე I, აფრიკელი (238 წ. 22 მარტი — 238 წ. 12 აპრილი)
გორდიანე II, აფრიკელი (238 წ. 22 მარტი — 238 წ. 12 აპრილი)
ბალბინუსი (238 წ. 22 აპრილი — 238 წ. 29 ივნისი)
ჰუბიუსი (238 წ. 22 აპრილი — 233 წ. 29 ივლისი)
გორდიანე III (238 წ. — 244 წწ.)
ფილიპე I, არაბი (244—249 წწ.)
ფილიპე II (247 — 249 წწ.)
პაკატიანე (248 წ. ზაფხული)
იოტაპიანე (248 წ. ზაფხული)
დეციუს—ტრაიანე (249—251 წწ.)
ჰერენიუს ეტრუსკი (251 წ. მაისი — 251 წ. ივნისი)
პოსტილიანე (251 წ. ივნისი — 251 წ. ნოემბერი)
ტრებონიანუს გალი (251 წ. ივნისი — 253 წ.)
ვოლუსიანე (251 წ. ივლისი — 253 წ.)
აემილიანე (253 წ. შემოდგომა)
ურანიუსი ანტონინუსი (253 წ. ზაფხული — 254 წ.)
ვალერიანე (253—260 წწ.)
გალიენუსი (253—268 წწ.)
სოლონიუსი (259 წ.)
მაკრინუსი (260 — 261 წწ.)
ჰუბერტუსი (260—261 წწ.)
რეგალიანუსი (260 წ.)
კლავდიუს II, გოთი (268—270 წწ.)
ჰენტიუსი (270 წ. იანვარი — 279 წ. აპრილი)
აურელიანე (270—275 წწ.)
ტაიტუსი (275—276 წწ.)
ფლორიანე (276 წ. აპრილი — 276 წ. ივნისი)
პრობუსი (276—282 წწ.)
სატურნინუსი (280 წ.)
კარუსი (282—283 წწ.)
კარინუსი (283—285 წწ.)
ნუმერიანე (283 — 284 წწ.)
დიოკლეტიანე (284—305 წწ.)
მაქსიმიანუსი (286—305, 308, 310 წწ.)
ლომიციუს დომიციანუსი (296—297 წწ.)
კონსტანციუს I, ქლორუსი (305—306 წწ.)
გალერიუს მაქსიმიანუსი (305—311 წწ.)
ფლავიუს სევერუსი, II (306—307 წწ.)
მაქსიმიანუს II (305—313 წწ.)
მაქსენციუსი — (306—312 წწ.)
ალექსანდრე — (311 წ.)

* შედგენილია — David R. Sear, *The Emperors of Rome and Byzantium. Chronological and Genealogical Tables*, London, 1981; Федорова Е. В., *Люди императорского Рима*, МГУ, 1990.

ლიცინიუსი — (308—325 წწ.)
ვალენტე (314 წ.)
მარტინიანე (324—325 წწ.)
ოთხმოცდამეშვიდე კეისარი კონსტანტინე
I, დიდი (307—337 წწ.)
კონსტანტინე II (337—340 წწ.)
კონსტანსი (337—350 წწ.)
მაგნეციუსი (350—353 წწ.)
კონსტანციუს II (337—361 წწ.)
ვეტრანიონე (350 წ.)
ნეპოტიანე (350 წ.)
იულიანე II, განდგომილი (360—363 წწ.)
იოვიანე (363—364 წწ.)
ვალენტიანიანე, I (364—375 წწ.)
ვალენტე, II (364—378 წწ.)
პროკოფიუსი (365—378 წწ.)

გრაციანე (367—383 წწ.)
ვალენტიანიანე II (375—392 წწ.)
თეოდოს I, დიდი (379—395 წწ.)
სიკედილის წინ იმპერია გაქყო ორ ნაწილად
და დაურიგა ვაჟიშვილებს, დასავლეთი
არგუნა ჰონორიუსს, აღმოსავლეთი არკა-
დიუსს (395—408 წწ.)
თეოდოს II (408—450 წწ.)
მარკიასე (450—457 წწ.)
ლეო I (457—474 წწ.)
ლეო II (473—474 წწ.)
ზენონი (474—491 წწ.)
ანასტასიუს I (491—518 წწ.)
იუსტინე, I (518—527 წწ.)
იუსტინიანე I (527—565 წწ.)
იუსტინიანე II (565—578 წწ.)

საკიბაღები

ა) პირთა

- აბრამიშვილი თ. 112
აგათია სქოლასტიკოსი 5,74
აგრიპა 74
ადრიანე 50, 54—57, 88, 90, 100, 101
აგუსტე 42, 43, 45, 62, 100, 103
აგელიანე 73, 90, 92, 101, 103, 169
ალექსანდრე მაკედონელი 3, 50
ალექსანდრე სევერი 100, 127, 170, 172, 191
ალექსიძე ლ. 59
ამბროზი 189, 190, 191
ამიანე მარცელინე 14, 93
ამირანაშვილი შ. 74, 94, 95
ამური 116
ანასტასი 94
ანდრია მოციქული 7, 24, 155, 167
ანიკეტი 42, 48, 59, 61
ანტონინე პიუსი 100, 101, 120, 121, 132, 212
აპოლონ წინამძღოლი 61
არდამ 50
არიანე 7, 12, 42, 50—53, 55—57, 58, 65, 66
74, 82, 84, 100, 111, 168, 169
არისტარქე 61
ირკადიუსი 72
არტემიდორე ეფესელი 11
ათაქიძე ა. მ. 10, 13, 15, 21, 25, 26, 32, 35,
40, 50, 62, 75, 76, 81, 93—95, 110, 113,
161, 164, 173, 187
ათსირტე 65
ათხაზავა ნ. 192
აძინბა ი. ე. 31, 32, 40
- ბაიერნი ფ. 21, 37, 65
ბალაბანოვი ი. 16, 35, 210
ბამი ლ. 29
ბაჟანი ი. 211—212
ბაქრაძე დ. 18, 22, 36, 37, (1), 210
ბაშკიროვი 19, 29, 31, 32, 40, 76
- ბერჟე ა. 22, 37, 210
ბერულავა კ. 211
ბერძენიშვილი ნ. 32, 40
ბოლტუნოვა ა. ი. 15
ბოჩკარიოვი ვ. 9
ბრასე მ. 3, 18, 36
- ბალაშევიცი მ. 29
გიორგი შერჩულე 94
გლაბრიონე, 168
გნუჩოვა ვ. 210
გოლენკო კ. 100, 102, 112
გორდიანე 101, 122, 123, 133, 191
გრიგოლია გ. 55, 67
გრძელიშვილი ი. 66
გულია დ. 4, 116
გუნბა მ. 173
- ღავით აღმაშენებლის ისტორიკოსი მ
დელინგერი 18
დიანკოე-ტარასოვი ა. ნ. 16, 35
დიოკლეტიანე 26, 59, 110, 130, 156
დიოსკური 53
დომიციანე 65
დიონ კასიუსი 50
დიუბუა დე მონპერე 17, 18, 35, 52, 55
დუნდუა გ. 99, 103, 111, 112
- მევაგრი სქოლასტიკოსი 74
ეელია ჩელები 51—53, 66
ეესტაფი 24
ელენე 72, 104
ელიგაბალუსი 101
ერიწოვი ა. 36
- მაკხი 58
ვალენტინიანე 80, 93, 105
ვალერიანე 91, 92
ვასაძე შ. 161
ვახუშტი 8,35
ვებსტერი გ. 86
ვეგეციუსი 54
ვედინსკი ა. 23
ვენასიანე 42, 43, 47, 48, 84, 100, 116
ვირდოუს გემინიუსი 42
ვიტრუვიუსი 89
ვირონოვი ი. 4
- ზაქარაია პ. 66
ზოგრაფი 112
ზოსიმე 13, 33, 59, 74, 91, 92, 94, 211
ზოტოვი ა. პ. 23—25, 38

მეშენი 6
თოდორე კვიციანი 59
თოდორე 57, 69, 72, 105
თოდორე ბიზანტიელი 74
თოდორე თ. 211
თოდორეძე ე. 93, 94, 97, 161
თრეფი მ. 32, 164

იაზონი 55
ივანოვი ა. 24
ივანოვი მ. 33
ინალი-ივა შ. 4
ინალი-ივლი ა. 66
ინალი-ივლი ნ. 66
ინალი მ. 94, 165
ინგოროვიკა პ. 94
ივანე მალაია 71
ივანე ლიდე 5, 91
ივანე ეპიფანელი 74
ივანეძე 92, 93
იოსებ ფლავიუსი 62
იოსია 39
ისარლოვი ლ. 20
იულია დომნა 101
იუსტინე I, 72, 90
იუსტინიანე 70, 72, 74
იშხნელი ი. 29

ბადევიანი პ. 35
ბადევიანი 22, 30
ბარბაკაძე 101
ბასტიონი 14
ბასტიონი მ. 66
ბაქოვიანი 36
ბეკაშვილი ნ. 65, 111
ბეკაშვილი ბ. 16, 35
ბეკაშვილი 51
ბეკაშვილი 36
ბეკაშვილი 84, 101, 102
ბეკაშვილი 72, 73, 105
ბეკაშვილი აბაზგი 74, 95
ბეკაშვილი I დიდი 27, 73, 79, 93, 104, 105
156
ბეკაშვილი II, 27, 104, 105
ბეკაშვილი პარფიროვენიტი 59
ბეკაშვილი 20, 72, 73, 90, 93, 104, 105
ბეკაშვილი ქლორი 101
ბეკაშვილი II, 101
ბეკაშვილი ა. 9
ბეკაშვილი 104
ბეკაშვილი ბ. 13, 33

ბეკაშვილი ე. 8, 22
ბეკაშვილი 22, 24, 30
ბეკაშვილი ე. 22, 24, 26, 39, 47, 48, 66, 95

ბეკაშვილი ანდრეი 27
ბეკაშვილი 73, 101, 104
ბეკაშვილი ე. 96
ბეკაშვილი გ. 66
ბეკაშვილი ნ. 13, 33, 39, 55, 61, 67, 94
ბეკაშვილი ლ. 24, 25, 38
ბეკაშვილი ი. 32, 40, 65, 66, 93, 94—96,
97

ბეკაშვილი ვერსი 101
ბეკაშვილი ა. წ. 29, 38

ბეკაშვილი ნ. გ. 36
ბეკაშვილი 102
ბეკაშვილი 55
ბეკაშვილი ნ. ი. 4, 38
ბეკაშვილი 112
ბეკაშვილი ავრელიუსი 12, 132, 101, 195
ბეკაშვილი 103
ბეკაშვილი 51
ბეკაშვილი პეტროვიუს ცელერი 52
ბეკაშვილი გალერი 73, 101
ბეკაშვილი მ. მ. 47
ბეკაშვილი ლ. 26, 39
ბეკაშვილი ე. 9
ბეკაშვილი 65
ბეკაშვილი პ. 10
ბეკაშვილი პროექტორი 74
ბეკაშვილი გ. 15, 49, 72, 94, 212
ბეკაშვილი-ბეკაშვილი ლ. 23, 38
ბეკაშვილი ტ. 15
ბეკაშვილი 58
ბეკაშვილი 9
ბეკაშვილი თ. 4
ბეკაშვილი VI 41, 147
ბეკაშვილი VII 61
ბეკაშვილი (იბერთა მეფე) 48, 65
ბეკაშვილი პონტოელი 35
ბეკაშვილი თ. 39, 65, 66, 93, 94
ბეკაშვილი დ. 65

ბეკაშვილი 42, 47, 52
ბეკაშვილი III 38
ბეკაშვილი ე. 95, 112
ბეკაშვილი 22, 37
ბეკაშვილი ა. ა. 17
ბეკაშვილი ა. 18, 210, 212
ბეკაშვილი 36
ბეკაშვილი 73, 101, 103

ბეკაშვილი მ. 39
ბეკაშვილი ნაზონი 12, 61
ბეკაშვილი ი. ა. 4
ბეკაშვილი 25, 26

ორენტისი 26
ოსტროვსკი ა. 16, 35
ოტკუპშიციკოვი ი. 17
ოქტაიანე 62

პეტრე ქართველი 39
პეუტინგერი 15
პეშკოვი პ. 16
პიხლეროვა მ. 191
პლინიუსი 7, 12, 13, 41, 58, 61
პლუტარქე 41, 61, 62
პოლემონი — 61
პოლემონ II 41, 100, 136, 191
პომპეუსი 41, 48, 61
პროკოფი კესარიელი 4, 5, 7, 14, 21, 57, 60, 65, 73, 92
პტოლემეოსი 4, 13, 33, 56

შიეკოვიჩი 9

რამიშვილი რ. 80, 93—95, 113, 161
რისკუპორიდი VI 103, 210
რისტოვცევი ა. 21, 22, 37, 74, 76
რუსთაველი 57

ხაერომატი 59, 101
სატირი 58
სალარაძე მ. 9, 10
სევერინა 73, 101, 103
სეპტიმუს სევერი 59, 73, 83, 84, 101, 120, 122, 140
სერეილიუსი 41, 170, 172
სიმონ კანანელი (ხანანელი) 7, 22, 23, 155
სისციო 103, 104, 105.
სიქინავა ვ. 66
სკილაქს კარიანდელი 15, 17
სპადავი 57
სულხან-საბა ორბელიანი 106
სტრაბონი 5, 11, 13, 32, 33, 58, 59
სტრაჟევი ვ. ი. 29
სტრატანოვსკი გ. 11
სტრატოფილე 156
სუქცესიანე (სუქესიანე) 13, 14, 91, 103, 169.
სხირტლაძე ნ. 165

ტაციტუსი 42, 61
ტელიე ე. 95
ტერავეტისიანი ვ. 38
ტიბერიუს იულიუს კოტიისი 58
ტრაიანე 14
ტიქე-ფორტუნა 45, 164

უეაროვა პ. ს. 18—20, 24, 40
ურუშაძე ა. 61

უსლარო პ. 9
უსტიაშვილი ა. 161

შარნაყე 61
ფარსმანი 48, 50, 58, 83
ფასიანელი ქალღმერთი 54
ფეოდოს II 93
ფილოპე 88, 102
ფლავიოს იოსები 47, 62
ფონ დერვიზი ნ. ფ. 20, 37
ფსევდო სკილაქს კარიანდელი 17
ფუთურიძე გ. 66, 93, 94
ფუთურიძე რ. 93, 94, 97
ფაჩულია ვ. 34, 35

შავთარაძე ო.
ქარონი 147, 158, 100, 171, 189
ქრისტე 155

ღამბაშიძე ო. 95

შაუხიშვილი ს. 8, 9, 14, 15, 33, 34, 58, 59, 67, 68, 94
ყაუხიშვილი თ. 11, 25, 26, 33, 39, 65
ყიფიანი გ. 165

შამბა ს. 111, 112
შლიმანი პ. 9
შმილტი თ. 17
შპაიდელი მ. 48, 51—53, 63, 65, 66, 168, 170, 173.
შუროვსკი 9
შჩუკინი მ. 211—212

ჩერენცოვი ნ. 36
ჩერნიავსკი ვ. 9, 22, 23, 37, 38, 67
ჩუბინაშვილი ნ. 165

ცვეტაევა გ. 47
ცინცაძე ვ. 69, 93
ციციშვილი ი. 72, 165
ცუხიშვილი ი. 104, 112

წერეთელი გ. 39, 63
წირღვაევა ა. 99

ბელიძე ზ. 4, 9
კუონია ა. 97

ხახუტაიშვილი დ. 8, 65, 66, 75, 76, 95.
ხოშტარია ნ. 63, 66

ჭავჭავიშვილი ა. 112
ჯავახიშვილი ივ. 3, 6, 8, 10, 24, 71, 107, 112
ჯანაშია ს. 4, 8, 65, 68, 94
ჭუანშერი 8

ჭეკატე შილეთელი 13
პელიოსი 53
პერაელე 88
პერმესი 58
პომული 168

Агбунов М. В. 32, 66
Агрба З. 36, 40, 161
Агриппа 174
Аджишджал К. Е. 10, 34, 165
Алзаниа И. 40
Акопян А. 63
Алексеева Е. М. 163
Алексидзе Л., 58, 63, 68
Амброз А. 162
Амирашашили Ш. Я. 39, 95
Аникет 74
Антоний Пий 58, 68
Анфимов И. 211
Анчабадзе З. 8, 164
Апакидзе А. М. 34, 95, 97
Арриан 65, 175
Артемидор 11
Арсеньева Т. М. 140, 191

Бакрадзе Д. 35
Байерн Ф. О. 37
Балабанов И. П. 16, 34
Башкиров А. 40
Берже А. 35, 65
Берштам А. 98
Ветровов Р. Ж. 212
Бобринский А. А. 10, 37
Бобрович А. С. 61
Бокшанин А. Г. 65, 96
Болтунова А. И. 8, 34
Борисова В. 162
Блаватский В. Д. 63
Брукс К. 35
Брашинский И. Б. 61

Веспасиан 174
Виплер Р. Ю. 165
Витрувий 97
Воролов Ю. Н. 8, 33—35, 61, 66, 67, 61, 95,
111, 166
Вязмитина М. И. 140

Гайдукевич В. Ф. 98, 195
Гаприндашвили Н. В. 34
Гайдукевич В. Ф. 98
Гадло А. В. 98, 164
Гароу Г. 111
Гаспаров М. 61

Герасимов Т. 112
Гиплий 97
Голенко К. 111
Граминковский И. 35
Гулна Д. И. 10, 173
Гиучева В. Ф. 210
Грабарь-Пассек 61

Дельбрюк Г. 62
Джапахов И. 8
Дильс Г. 96
Димитрова-Милчева А. 161, 162
Дьяков В. Н. 61, 67
Дьячков-Тарасов С. В. 35, 58, 68
Дундуа Г. Ф. 97, 111
Дюбуа де Монпере 35

Ельницкий П. А. 33, 63, 67
Засецкая И. 164
Зесст И. Б. 96
Зотов А. 38
Зограф А. Н. 111
Зубарь В. М. 162, 164, 189, 193
Зубов П. 97

Иероним Никон
Ипанов А. 24
Ипащенко М. 34
Инадзе М. П. 8, 33, 58, 61, 62, 67, 68
Инал-Ипа III. Д. 8, 34, 61, 67
Иордан 97
Иосиф-Флавий 174
Иоселани П. 8
Исарлов А. 37

Кадеев В. И. 58, 68, 162, 192
Кадеждин II. П. 35
Капанадзе Д. Г. 110
Камерон Ч. 97
Квирквелия Б. Д. 34
Кигурадзе Н. 63, 94, 96
Кнабе С. 61
Колосовская Ю. К. 66, 62
Корнелий Тацит 61
Корпусова В. Н. 164
Кругликова И. Т. 154
Кудрявцев О. В. 65, 96
Купина Н. З. 163
Куфтин Б. А. 33, 34
Колосовская Ю. К. 66
Косторовский М. 67
Крапицкий К. 36
Краснов 65
Красовская Л. III
Кропоткин В. 95

- Ладинский А. 165
 Латышев В. В. 9, 10, 33, 37, 62, 65
 Лашхиа Ш. В. 35
 Леквинадзе В. 34, 39, 61—63, 65, 67, 94, 97, 165
 Ломоури Н. Ю. 10, 33, 34, 61, 62, 65, 67, 94
 Лордкипанидзе О. Д. 8, 97
 Лордкипанидзе Г. А. 40, 62, 63, 94—96, 161
 Лопатинский А.
 Лукас А. 163
 Лукни А. А. 38
- Мазуркевич Н. 34
 Максимова М. И. 62, 65, 96
 Марр Н. Я. 35
 Мазулевич Л. А. 39
 Марк Витрувий Поллион 36
 Масленникова А. А. 164
 Мачавариани К. 9
 Меликишвили Г. А. 8, 10, 33, 34, 61, 62, 65, 67, 94
 Меликсет-Беков Л. М. 34, 35, 65
 Меньшиков В. А. 31, 34, 95
 Месхиа Ш. А. 8
 Муравьев А. Н. 10
 Мищенко Ф. Г. 33
 Момзен Т. 65
- Нерон, 65
 Никифоров 165
 Николаев 165
 Нордман А. 36
- Овидий 61
 Орлов К. 193
 Островский А. Б. 34
 Откупщикова Ю. В. 35
 Ошерова С. А. 61
- Павлинов А. 36
 Парфенов В. Н. 63
 Пахомов Е. А. 110
 Пачулиа В. 34, 35
 Петерс Б. Г. 163
 Петровский Ф. А. 97
 Пешков В. М. 34, 95
 Подосинов А. В. 33
 Полевой Л. 162
 Прокопий из Кесарии 68, 175, 177
 Пятищева Н. В. 163
- Рапович А. 165
 Ремеников А. М. 34, 97
 Робертсон А. 165
 Ростовцев А. Л. 37, 63, 67, 95
- Сабинни Г. 165
 Салаканиа Ш. Х. 9
 Свенцикая Н. С. 166
 Селевиёв 34
 Сичинава В. 34
 Скабланович Н. 165
 Скрижинская Н. В. 33
 Сокольский Н. И. 98, 154
 Спейдал М. П. 63
 Сорокина Н. П. 163, 166
 Сорочан С. Б. 163, 169, 189
 Стратановский Г. А. 33
 Страбон 33, 174, 175
- Техов Б. В. 164
 Тодуа Т. 63, 96
 Трапш М. М. 37, 67, 164, 191
 Тронский И. М. 61
- Уварова П. 36
 Унгер В. 111
 Успенский И. Ф. 165
- Фармаковский Б. 66
 Фенглер Х. 111
 Феодоров Г. 162
 Феофан Исповедник 67, 165
 Филострогий 97
 Фоп-Дарвиз 36
- Харматта Я. 67
 Хахутаншвили Д. А. 34
 Хрушкова Л. 39, 40, 165
- Цагарели Э. В. 33, 34
 Цветаева Г. А. 58, 61, 62, 65, 68, 173
 Церетели Э. В. 34
 Цухишвили И. 94
- Чернявский В. И. 34, 35, 37
 Чичуров И. 67, 165
 Чубинашвили Н. 165
 Чунстова Л. 112
- Шамба С. М. 33, 210
 Шамба Г. К. 61
 Шелов Д. Б. 162, 164, 211
 Шервашидзе Л. 39

Щапона Ю. Л. 163
Щербакова В. С. 162
Щукин М. 212

Эристофен 175

Юлий Капитолин 58, 68
Юрий Юстин 177
Юстиниан 177

Adcock F. E. 62
Alois 163
Almagro M. 162
Anderson A. S. 164
Angrison J. 96

Billy D. M. 157
Baatz D. 62*
Bishop M. C. 62
Boltunova A. 62
Bana 163
Borger H. 264
Brossel B. 36
Bucolala M. 163

Callender M. H. 96
Caandrado E. 163
Cerskov E. 163
Connolly P. 62, 63, 67, 96, 162
Corlston J. C. 62
Cumont E. 96

Dalton O. M. 112
Daramberg M. 97
Delvoye Ch. 39
Diox F. 110
Duhn T. 164
Domszewaki 96
Doppelfeld O. 161, 162
Drovnik Fr. 165
Dubois do Contpere 67
Dunbanin K. M. D. 39
Dundua G. 111

Fischer G. 94, 96, 97

Giardiono L. 162
Golpan H. 163
Grace V. 96
Harden D. 162
Hargvini J. 33
Harper R. P. 191
Heckova J- 13
Heine W. Rutherland 97

Genig M. 162, 163

Higgins R. A. 163
Hayes T. W. 95, 163

Jones H. 33

Isiugs C. 163, 174, 162, 194

Keller E. 189
Kimming W. 34
Knez T. 162
Kolnick T. 96
Kraskovska L. 162
Krug A. 162, 146
Kurmova K. 162

Landes 97, 194
Lenoir M. 173
Lordkipanidze G. 111

Msgie D. 61, 62
Marco 112

Carsden E. 94, 96

Mattingli H. 110, 112

Nushwilliams V. 165

Oldenstein — Pfecedchirt B. 62
Ondrouch V. 99

Parker H. D. 63
Pelican O. 63, 96
Petit P. 96
Petryl 1 1
Pichlerova M. 193, 162, 192
Plenicar Geg. L. 164
Plesnir 189

Rapkhan H. 33
Raistar J. 110, 162
Ramsay W. 97
Rebvfat R. 173
Riegl A. 163
Robinson A. 95
Robinson H. 96
RoesieWich H. 96

Saglio 97
Segar D. 110
Sicillanto A. 162
Seidel P. 63, 65, 173
Splvec — Ratteric 162
Stadtez A. P. 65

Tesla E. 165
Todd M. 97

* ჩვენ ხელა არ მივიჩიედა მის ნაშრომზე, Eine kalapult — Spannbüchse aus Pityunt, Georgien (UDSSR) Saalburg — Jahrbuch, 44, 1988.

Tomlin R. 67
Toynbee 40. 111
Vostchinina 39

Wagner T. 62
Watson G. G. 62, 62
Webster G. 94. 96

ა) გეოგრაფიულ და ეთნიკურ სახელებსა

აბაზგები 4, 5, 7, 26, 57, 60, 99, 144, 167
აბაზგია 5, 8; 26, 95
აბასკი, აბასკები 57
აბასტრია 100
აბაჰეხი 7, 61
ადლეგი 61
ავსტრია 83
აზეხა 7, 37, 61
ათენი 79
აი-თოდორი 193
ალანები 48, 50, 51, 57, 79, 84, 91, 93, 154
ალაპაძი 9
ალბანები 49
ალბანეთი 50, 65, 83
ალექსანდრია 78, 95, 104, 125, 128, 135, 157
ამიერკავკასია 59, 67
ამოსო 100, 101
ანაკოფია 35
ანაპა 93
ანიშუარა 16, 23, 29, 32, 38, 40, 61, 74, 75, 81
ანტიოქია 72, 78, 92, 95, 103—105, 129, 163
არაბეთი 43
არმაზი 50
არმაზულარამეული 65, 70, 72, 75, 78, 81—
84, 91, 99, 95
არმენია 43, 51, 65
ასანბურგი 97
არქეოპოლისი 43, 51, 65
ათრიკა 39, 95
ათსარელები 4, 9, 11, 12, 49, 51, 57, 60
ათსარი—ათსარისი—ათსარუნტი 15, 44, 47, 48,
50—52, 63, 65, 66, 73, 100, 168
ათსილები, აფშილები 4, 8, 12, 60, 99
ათხაზები 9, 21, 22, 24, 40, 61, 167
ათხაზეთი 3, 37, 74, 84, 99, 100, 130, 158, 167
ათხაზეთის სანაპირო 22
ათხაზური, ადიღეური 4
ათხაზური ტომები 33
აღმოსავლეთ შავიზღვისპირეთი 3, 5, 9, 11—13,
16, 22, 26, 29, 32, 37, 38, 39, 47, 57, 58,
61, 63, 82, 84, 91, 100, 102, 159
აჩაბები 9
აკარა 48
ახა 4, 7, 9, 12, 15, 21, 32, 33, 43, 44, 50, 58,
60, 61

ახალები (აქელები) 11, 61, 62
ახალი ათონი 7, 11, 23, 35, 42
ბათუმი 9, 38, 52
ბატა 10, 13, 33
ბეთლემი 39
ბესლა 113
ბერძნები 10, 23, 34, 68, 115, 170
ბერძნული 65, 68—70, 72, 74, 75, 77, 82—84,
91—93, 99, 116, 154, 157—159
ბზიფი 10, 12, 13, 16, 22, 33, 39, 69, 83, 94,
165
ბიზანტია 167, 172
ბირ აღ კუთი 39
ბიჟენინა ვ. 5, 6, 9, 13, 17, 18, 21—23, 26, 33,
36, 37, 69, 72, 75, 82.—84, 94, 101—107,
113, 115—117, 130, 154—159, 167, 168, 170
ბიჟენინოს კონცხი 3, 4, 9, 15⁴.
(ნახეიარკუნძული) 16, 20, 21, 31, 33, 34, 37,
39, 74, 77, 167, 169
ბიჟენინოს ყურე 21
ბიჟენინა 3. 17, 22, 23, 26, 33, 36, 37, 60, 69,
74, 77, 99, 100, 104—107, 113, 117, 156,
161, 167, 168, 170
ბორანები 70, 91, 92; 102, 169, 170
ბოსფორელები 47
ბოსფორი 4, 8, 13, 15, 33, 41, 58, 65, 67, 93,
103, 104, 115, 150, 151, 168, 169
გაგრა 13, 60, 61, 113, 167
გალატია 6, 7, 9, 10—13, 15—17, 22, 23, 29,
32, 39—41, 43, 48, 50, 52, 59, 61
გალები 65, 69, 73, 84, 91—93, 96
გერზეული 100
გერულატა 84
გიენოსი 9, 12, 33⁵
გოთები 91, 92, 103
გონიო 51, 52, 65, 73, 168,
გორგიპია 93, 153
გუმისთა 17
დარიალი 43, 50
დარუბანდი 43
დასავლეთ საქართველო 60, 74, 83, 84, 94, 151,
154, 158, 167, 170

დიდი პიტიუნტი 11, 17, 41, 59, 113
 დინოგეტია 84
 დიოსკურია—დიოსკურია და 5, 7, 12, 15, 35,
 41, 42, 58, 61, 62, 67, 94, 168
 ღუნაი 83, 84

 ეგვილა 78
 ეგრივლები 55
 ეგრისი 4, 5, 12, 53, 60, 67, 165, 168
 ევროპა 67, 69, 78, 82, 83, 92, 94, 96
 ეკი 99
 ემონა 83
 ენგური 7, 15, 61
 ერეუანი 94
 ეშერა 11, 41
 ეჩმიაძინი 48

 პალენცია 69
 ვაშნარი 30
 ვოტიდა 47
 ვაპარშაპატი 48

 ზანები 4
 ზესტაფონი 66
 ზიგანე 3, 66, 69
 ზიხები, ზილხები (ჯიქები) 210
 ზმეინოე 16

 შბილისი 23, 114
 თებერდა 10
 თესალია 6
 თესალინიკე 72, 103, 104
 თრაკია 101
 თურქი 51, 167

 იბერები 41
 იბერია 3, 12, 41, 48—50, 65, 74, 76, 82, 84, 95
 ილურატი — 195
 ინგლისი 3, 9, 82
 ინკიტი 16, 19—22, 29, 32, 40, 74, 76, 95, 167
 იტალია 52/62
 იუდეველები 62

 ჯაკასია 4, 12, 17, 34, 40, 43, 57, 60, 83, 91,
 93, 104, 153, 154 168
 კალდახვარა 20
 კალკენბურგი 82
 კაპადოკია 7, 10, 12—14, 17, 20, 21, 30, 33, 37,
 42, 43, 47, 51, 53, 60, 82—84, 91, 93, 99,
 100—103, 168, 170
 კაპიდავა 84
 კარიელები 17
 კარნიტუმი 83, 84
 კელასური — 103

კენე 69
 კეპი 154
 კერასუნტი 17
 კერკეტები 11
 კესარია 56, 99—103, 118, 120, 191
 კლდეეთი 66, 211
 კოდორი 7, 10
 კოლხები 47, 91
 კოლხეთი 3, 5, 9, 10, 13, 33, 34, 37, 41, 42, 59,
 61, 93, 102
 კონსტანტინოპოლი 72, 93, 104, 105, 155, 156,
 167
 კომაგენე 43
 კოორაქსი 12, 13, 33
 კოსი 82

 ლაზები 5, 7, 53, 60, 91
 ლაზეთი, ლაზია 4, 14, 59, 60, 70, 73, 82, 83,
 91, 92, 165, 167
 ლაოდიკია 100
 ლეეკოთეა 9
 ლეიდენი 82
 ლიუბლიანა 83
 ლოო 53, 211
 ლძაა 20, 21, 210

 მაკედონია — 103
 მაკრაილი 65
 მაში—კალა 13
 მასაგეტები 4, 5, 7, 9, 11, 17, 33, 41, 42, 43, 47
 51, 55, 60, 61, 62
 მახორა 13, 69, 84, 93
 მედიოლანუმი (მილანი) 103, 155
 მეოტიდა — 33, 47, 93
 მერხეული 100
 მესამოტამია 84
 მილეტი, მილეტელები 9, 17
 მოქვი 211
 მცირე აზია 14, 84, 100, 127, 129, 133
 მცირე სომხეთი 84, 168
 მუხეთა 49, 50, 65, 107, 115, 151

 ნაბაკევი 100
 ნეაპოლი სკვითური 151
 ნეოკესარია 70, 72, 79, 156, 167
 ნეჩეფსუხო 211
 ნიკეა 14, 156
 ნიკომედია 72, 104, 105
 ნიტია 8
 ნიმფეი 154
 ნოვოროსიისკი 13, 33
 ნოქალაქევი 7, 9
 ნული 52

 ოღესა 36
 ოზურგეთი 30

ოლა გუანა 97, 211
ოლბია 58, 60, 68
ოჩაძიხირე 12, 33, 210

პალიასტომი 37
პანონია 83, 103, 111, 159
პანტიკაპეონი 93
პართია, პართიელები 6, 9, 12—17, 19—12, ს.1.
41—43, 48, 51, 53, 55, 57, 59, 61, 63, 65, 84
პარემბოლე 69
პაუტალია 101
პენიუსი 12
პერგამონი 95
პეტრა 48, 63, 66
პითია 59, 67, 69, 172
პიტელს—პიტელსი 3, 4, 9, 11—13, 15, 17, 19,
20, 23, 26, 29, 31, 33—35, 37, 41—44, 47, 50,
56, 58, 66, 67, 69, 72—76, 82—87, 89,
91—94, 99, 100, 102—105, 115, 116, 151—
159, 167—172
პილენტი 193, 194
პილენდა 16, 17, 20, 34, 36.
პონტო-პონტოელები 6, 14, 34, 41, 42, 59, 61,
69, 100, 101, 168, 191
პორტუ ალტუ 15

რაინ-დუნაისპირეთი 82
რიზე 51
რიონი 55
როდისი 82
რომელები 4, 7, 13, 14, 50, 54—57, 60, 65,
82—85, 87, 91, 94, 96, 99, 100, 103, 105,
172
რომი 3, 4, 48, 59, 83, 91—94, 103, 151, 156
159, 169, 170
რუსოეცე 84

სამეგრელო 51
სამთავრო 125, 116, 140
სამოსი 79, 82, 151, 158
სამურზაყანო 22
სარმატები 4, 12, 59, 61, 115
სატალა 84, 168
სანიგები 4, 5, 7, 12, 42, 57, 58, 95
საქართველო 3, 6, 31, 34, 40, 42; 47, 51, 52, 57,
58, 60, 65, 66—70, 72, 73, 75, 79, 82, 84
91, 92, 94, 116, 151, 155, 167, 168, 170
საძებნი 4
სეპასტოპოლისი 7, 8, 12, 14, 15, 44, 47, 50, 55,
56, 57—59, 60, 62, 67, 69, 70, 82, 84, 91,
99—102, 159, 168.
სელოზეზები 42, 61
სენკი 39
სელეუთი 100
სეასები 4—7

სვანო-კოლხები: 4
სიკანიბისი 15
სინდები 115
სინოპა 82, 140, 149
სირია 43, 159, 164
სისცია 72, 103—105
სკეოტები 4, 13, 14, 91, 92, 101, 115
სლოვაკია 84
სომხეთი 12, 48, 52, 83, 168
სოქი 13, 53, 66, 210
სოხუმი 5, 7, 9, 23, 29, 30, 34, 35, 38, 55—57,
67, 74, 103, 113, 168
სოსუმის ყურე 57
სპარსეთი, სპარსელები 9, 60, 97
სტუპავა 84

ტავრები 41, 47
ტანაისი 79, 84, 88, 92, 93
ტირა 29
ტირიტაკი 93
ტრაპეზუნტი 7, 13, 15, 29, 40¹⁰, 48, 50, 51, 56,
59, 60, 61, 84, 88, 92, 99, 100, 101—103,
116, 122, 138, 168, 191, 210
ტრაქეა 7, 13
ტუაფსე 211

შრეკი 66

შაიუმი 51
ფაზისი 679, 12, 14, 15, 41, 44, 47, 48, 50, 53,
54, 57, 60, 63, 66, 67, 82, 91, 94, 99, 100,
168, 169
ფანაგირია 154
ფიქვენარი 4, 7, 9, 12, 17, 33, 37, 39, 48, 51, 55,
57, 60, 61
ფოთი 9, 37, 55, 73, 168
ფსეფსუფსე
ფსირცხა 7
ფსოუ 7

ქართველური 5, 167
ქართლი 48, 50, 56, 72
ქართულ-აფხაზური 7
ქარიენტე 15
ქერსონესი 58, 59, 60, 67, 68, 100, 193, 194
ქობოსი 56
ქობულეთი
ქუბანი 61

შავი ზღვა 34, 35, 48, 65, 66, 100—102,
შუხუთი 66

ჩერქეზულ-ადიღური 33
ჩრდილოეთ შავიზღვისპირეთი 18, 60, 61, 82, 91,
92, 101
ჩრდილოკავკასიელი ტომები 61

მიზალპიური გალია — 103

ციცინიუმი —103

ციხისძირი 48, 66

ცხუმი 61

წებულდა 67, 154, 164, 191

წოროხი 60

ხარაკი 15, 79

ხობუსი 15, 55, 61

ჭიკები (ზიხები) 168⁶

ჭადესი 111

პენიოხები 4, 7, 11—13, 20, 42, 47, 61, 62, 167,
168, 171, 172

კერაყლეა 12, 13, 33

კიატრა 84

კინტონ სენტ ბერი 39

კიუსპორტო 69

კოლანდია 69, 82, 84

კონოლულუ 168

კუნები 7, 15, 60, 70, 80, 90; 91, 93, 94, 105,
154, 167, 170, 172¹¹.

1. სსრკ მეცნიერებათა აკადემიის არქივში (ფ. 2, აღწ. 1, 1873, № 5. საქ.) დაცულია ცნობები დ. ბაქრაძის 1873 წ. კავკასიის არქეოლოგიურ ექსპედიციის შესახებ. წარმოდგენილია ექსპედიციის გეგმა, წერილები, ანგარიშები. გარდა ამისა, ქართული წარწერების ესტამპები. მონეტებისა და მედლების ანაბეჭდები (Глуцева В. Ф., Экспедиции АН России XVIII—XIX веков, М.—Л., 1941, с. 241). ვეიქრობო, ქართული ნუმიზმატიკის ისტორიისათვის არანაკლები მნიშვნელობა აქვს ამავე ცნობარში დაცულ ინფორმაციას, რომ „გიულდენშტადტის ინტერესებს მოიცავდა ნუმიზმატიკა და მის ქალაქებში შემონახულია საქართველოში — იმერეთში, სამეგრელოსა და გურიაში ნაპოვნი მონეტების აღწერა“. ვ. გნუჩევა, დასახ. ნაშრომი, გვ. 105. დ. ბაქრაძის ზემოთხსენებული ექსპედიციის შესახებ იხ. Ист. АНР за 1873 г., с. 7, 8. Записки АНР, т. XXXVII, 1880 г., с. 47-50 დ. ბაქრაძის შესახებ იხ. აგრეთვე Венгров С. А., Источники словаря русских писателей, I, с. 148.

2. ა. ნორდმანი, ოდესის რიშელიც ლიცეუმის ბუნებისმეტყველების პროფესორი, 1834 წლიდან რუსეთის მეცნიერებათა აკადემიის წევრ-კორესპონდენტი. 1836 წელს მოუწვია პალეონტოლოგიური ექსპედიცია დასავლეთ საქართველოში, იმერეთში. გურიაში, სამეგრელოში და აფხაზეთში. უცხოეთში გამოქვეყნებული შრომები ჩვენში არ არის ცნობილი, ისევე როგორც საარქივო მასალები (ვ. გნუჩევა, დასახ. ნაშრომი, გვ. 186), დაცული მეცნიერებათა აკადემიაში.

3. ჩრდილო შავიზღვისპირეთში მოპრილი და აფხაზეთში აღმოჩენილი 24 მონეტიდან რვა ცალი, ანუ 1/3 ბოსფორის მეფე ანტიკოვარიდ VI (318—331—332 წწ.) ეკუთვნის. თუ ეს შემთხვევითი არ არის, მაშინ შეგვიძლია აღვნიშნოთ, რომ ამ დროისათვის ამ რეგიონებს შორის მკიდრო ეკონომიკური და შესაძლოა პოლიტიკური ურთიერთობაა დამყარებული. ამ მონეტების შესახებ დაწერილებით იხ. Шамба С. М., Монеты Северного Причерноморья. найденные на территории Абхазии. Известия АБИЯЛИ, X, Тб, 1981, с. 123.

4. გეომორფოლოგიური მონაცემებით ბიკეინთის კონცხი ბიკეინთის ნახევარკუნძული, რომელიც ზღური წარმოშობისაა, წარმოადგენს შედარებით სწორ ზღვისპირა ვაკეს, რომლის აბსოლუტური ნიშნულები — 0,7 მეტრიდან + 16,5 მ მერყეობს. ი. ბალაბანოვის დაკვირვებით მისი რელიეფის მეზოფორმები აქ წარმოადგენილია სანაპირო ქვიშაზეინულის დიუნების გენერაციის ოთხი სახესხვაობით, რომლებიც შეესატყვისება ტრანსგრესიული ფაზების მაქსიმალურ სტადიებს V ათასწლეული (4500—4200 წწ.), IV ათასწლეული (3800—3200 წწ.), III—II ათასწლეულები (2200—1500 წწ.), I ათასწლეული (600—700 წწ.). არსებობს შესაბამისი არქეოლოგიური მასალა — ნეოლითური ქვის იარაღები, ბრინჯაოს ცელების ცნობილი განძის ს. ლაბადან. გვიანბრინჯაო-აღრეკინის ხანის ფენა ს. ლაბას დიუნიდან, ე. წ. ქსოვილიანი კერამიკით და სხვ. ნახევარკუნძულის ფართობი 15 კვადრატული კილომეტრია. სახელწოდების შესახებ იხ. Справочник по истории географических названий на побережье СССР, М., 1976, с. 232.

5. გიენოსი მდებარეობდა დღევანდელ ოჩამჩირესთან. მისი არქეოლოგიური შესწავლა დაიწყო ბ. კუფტინმა. სპეციალური გამოკვლევა მიუძღვნა დ. კაქარავამ, იხ. Качарав Д. Д., Город Гизнос в античную эпоху. Автореферат диссертации на соискание ученой степени кандидата исторических наук, Тб., 1971; მისივე. Некоторые вопросы истории Гизноса, ПГКСВП, Тбилиси, 1979, с. 304—305.

6. ზიხები, ზილხები, ქართული წერილობითი წყაროებით ჩიქები ახ. წ. პირველი ათასწლეულის შუა ხანებში შექმნეს რომის იმპერიის წინააღმდეგ მიმართული ტომთა კავშირი. ძველ ავტორთა ცნობებით მოსახლეობდნენ ჩრდილო-დასავლეთ კავკასიაში, ზღვის სანაპირო ზოლში, დღევანდელ გელუნჯიკსა და მდინარე შახემდე (სოკის სანახები, მდინარე თსესუთსე), ადიღელთა წინაპრები. XIII—XIV სს. იტალიურ წყაროებში ადიღელთა საერთო სახელწოდება ზიხია. არქეოლოგიურად, აღნიშნული რეგიონი, სუსტიკად არის შესწავლილი, თუმცა მაინც შეგვიძლია აღვნიშნოთ, რომ ბიკეინთის ნაქალაქარზე აღმოჩენილი არქეოლოგიური მასალა არ

გაქმნეს საშუალებას თვალი გაეადგინოთ მის ვენტიკულ კავშირებს ზიხების, ჭიქების მატერიალურ კულტურასთან. ამ თულისასრისთ, ვფიქრობ, ძალზე საყურადღებოა ს. ნოვო-მხიანოვსკის შემოგარენი და მდ. ნეჩეფსუხოს — ველი, სადაც გაითხარა ზიხების III—V სს. სამაროვანი (29 სამარხი). მასალები ინახება ტუფსეს მუზეუმში. ესაა ორმოსამარხები 1,80—2 მ სიგრძისა და 0,70—0,80 მ სიგანის. ზოგიერთ სამარხს შემოწობილი აქვს რაყის ქვები. მიცვალებულები დასვენებულია ვაშობილ მდგომარეობაში თავით დასაკლეთისავენ, პეტ-ნაკლები გადახრებით ჩრდილოეთისაკენ ან სამხრეთისაკენ. უმეტეს შემთხვევაში მარცხენა ხელი ტანის გაყოლებაზეა. მარჯვენა კი მკვეთრად მოხრილი, მუცელზე. დაკრძალულთა ჩონჩხის სიგრძე მერყეობს 1,60 მ — 1,65 მ შორის. ინვენტარი წარმოდგენილია თიხის (მათ შორის ხელით ნაქარჭი) და მინის კუროკლით. იარაღი სამკაულებით. სპეციფიკური ჩანს გრძელი და ფართე რკინის ხანკლები (რვა სამარხში). ჩანს, მამაკაცებს იარაღით (მხვილი, ხანჯალი, შუბისპირები) კრძალავდნენ. ქალებს სამარხებისათვის დამახასიათებელია ქარვის, სარდიონისა და მთის ბროლის მძივები. სპეციალისტების აზრით, აღნიშნული სამარხეული ინვენტარი სრულად თანვედება კავკასიის ზღვისპირეთში აღმოჩენილ ადრეშუასაუკუნეებით დათარიღებულ ძეგლებს. Анфилов Н., Зихские памятники Черноморского побережья Кавказа, сб. СКДСВ, М. 1980, с. 92—113.

არქეოლოგიურ ლიტერატურაში არის ცდა განისაზღვროს ზღვისპირეთში მცხოვრები ადგილობრივი კულტურის მატარებელი მოსახლეობის რაოდენობა, რომელთა რიცხვი II—VI სს. სიპო-გულდავის ზღვისპირა სექტორში თითქმის არ აღემატებოდა 3-4 ათას სულს. ხოლო რომაულ-ბიზანტიური ციხე-ქალაქებისა 5000 თუ აღწევდა, იხ. Логинов В. А., Керамика и керамическое производство Абхазии позднелантичного и ранневизантийского времени II—VII вв. н. э. Автореферат диссертации на соискание ученой степени кандидата исторических наук. М. 1987, с. 22.

7. ოლა-გუანა ლოკალიზებულია ზღვის სანაპირო ზოლში მდ. მოქესა და ფსირცხას შორის. ტოპონიმი მეგრულად იხსენება და ნიშნავს საქვევრეს. ბერულავა კ., აღზახეთის ისტორიული ადგილები, თბ., 1951, გვ. 73, 74.

8. თ. თოდუას დაკრძავებით ტრაპეზუნტში არიან შესდგომია ნავსადგურის (λιμνα) მშენებლობას; მანამდე, ისევე როგორც პიტუნტში, აქ მხოლოდ ხომალდთა ღუზაზე ყოფილა სადგომი (δρμας); შემდგომში II—III სს.

რომელებს პიტუნტშიც უნდა აეგოთ „ლიმენ“-ის ტიპის ნავსადგური; მართლაც, ზოსიმეს ცნობით, რომელიც III საუკუნის შუა ხანებში მოეწონებინა ესემა, მას უკვე ჰქონია „ქარგად მოწყობილი ნავსადგური“. თოდუა თ., არიანეს „პერიპლუსის“ „λιμνος“, და „λιμνη“ „ტერმინების განმარტებისათვის, სმამ, 133, № 1, 1989, გვ. 205—207). დოკუმენტურადაც ცნობილი ის ფაქტიც, რომ რომაელებს სებასტოპოლისშიც აუგიათ ახალი ნავსადგომი. თუ ლილელისა და სკოტის ცნობილ ბერძნულ-ინგლისურ ლექსიკონს მოვიშველიებთ „λιμνη“ ნიშნავს — „harbour“, პორტს, ნავსადგურს, ხოლო δρμαს-რეიდს, anchorage — ღუზაზე სადგომს, რომლის ლათინური შესატყვისია Statio navalis .h. Greek — English Lexicon, pp. 414, 499.

9. რომაელები ჩრდილო შავიზღვისპირეთში, ისევე როგორც კოლხეთში არმიის ნაწილების იქ ყოფნას, ცხადია, იყენებდნენ რეგიონში პოლიტიკურ და სამხედრო-სტრატეგიული ვითარების კონტროლისათვის. Шелов Д. Б., Римские в Северном Причерноморье во II в. н. э. ВДИ, № 4, 1981.

10. ტრაპეზუნტში, რომელსაც ქართლის ცხოვრება მეგრულთა სოფელს უწოდებს, შუასაუკუნეებშიც (იხ. Хожделение за три моря Афанасия Никитина, М.—Л., 1948, с. 202), ისევე როგორც დღეს, ქართული მოსახლეობა არ გამქარა (უახლესი საცნობარო ლიტერატურიდან აღსანიშნავია — Trabzon. Kültür-sanat yilligi. Istanbul, 1987, pp. 13-563). ტრადიციული ოქრომჭედლობა, რომელსაც სუფთაქელი ანტიკურ ხანაში ჩაეყარა (იხ. ჩვენი წიგნის გვ. 66, შენიშვნა 16), გონიოს, ციხესიძის განძების შედარებამ ლოოსა და კლდეეთის პოლიქრომული ოქრომჭედლობის ნიმუშებთან მიგვიყვანა იმ დასკვნამდე, რომ ისინი ერთი კულტურული სამყაროს კუთვნილება და ჩვენში უნდა იყოს დამზადებული. ამ ვარაუდის სისწორეში დაგვაარწმუნა ლენინგრადელი სპეციალისტების—ი. ბაქანისა და მ. მშუკინის ახლახან გამოცემულმა გამოკვლევამ, რომელიც მცირეტირაქიან, სასელმწიფო ერობატეის არქეოლოგიურ კვებულში დაიბეჭდა და ფართო საზოგადოებისთვის, დაინტერესებული მკითხველისათვის ყოველთვის შეიძლება არც იყოს ხელმისაწვდომი, ამიტომ შედარებით ვრცლად გადმოვიცემ მის არსს. ირაველირიცხოვანი და მრავალფეროვანი არქეოლოგიური კომპლექსების ანალიზის საფუძველზე ავტორები შეიძენენ შემდეგ დასკვნას: ე. წ. კლუზონისის, ოქრომჭედლობის პოლიქრომული სტილის წარმოშობის ერთ-ერთი მნიშვნელოვანი ცენტრი სკარსაველია. რომაელები საკლებზე იყენებდნენ ამ ტიპის სკაულებს, რომლებზე-

დაც მოდა განსაკუთრებით გავრცელდა ჩრდილო კავკასიელ მომთაბარეებში. ასეთი სტილის, ფერადი ნახევრადძვირფასი ქვებით მოჭედილი სამკაულები ბოსფორის სამეფოში უცბად ჩნდება. ისევე როგორც დღნაისპირა ქვეყნებში. მხოლოდ საქართველოში, მთელი გვიანანტიკური ხანის მანძილზე შეიძინევა უწყვეტი ტრადიცია მისი წარმოშობა-განვითარებისა (Бажан Н. А., Шуклин М. Б., К вопросу о возникновении полихромного стиля клазонише эпохи Великого переселения народов. АСГЭ. 30, Л., 1990, с. 85, 88).

გარდა აღნიშნულისა. ყურადღებას იმსახურებს ავტორთა დაკვირვება რომისა და საქართველოს ურთიერთობებზე. 129 წელს. როდესაც ადრიაწე აწარმოებდა თავისი პროვინციის აღმოსავლეთი საზღვრების საინსპექციო შემოწმებას, იბერთა მეფეს. ფარსმან II თოტქოს თავა აღრიღებია მასთან შეხვედრა-მოლაპარაკებაზე. მას ხელს არ აძლევდა რომაელთა გააქტიურება საქართველოს საზღვრებთან, ამიტომ 135 წელს მას დარიალის კარი გაუხსნია და აღანები შეუსევია (Dion cass., XIX, 15,3) კაპადოკიისა და იმპერიის სხვა სამფლობელოებისათვის. მხოლოდ ამის შემდეგ იმპერატორი არიანე ფარსმან მეფეს იწვევს რომში და დიდი პატივით იღებს მას ოჯახითა და დიდი ამალით: ასაჩუქრებს, უფართოებს სახელმწიფო საზღვრებს, კაპიტოლიუმში მსხვერპლშეწირვის ნებას აძლევს და მარსის მოედანზე ფარსმანის ცსენიან ქანდაკებას დგამს. აქ არ შეიძლება არ აღვნიშნოთ შემდეგი გარემოება. ჩვენს ისტორიოგრაფიაში მიღებულია, რომ ეს ფაქტი უკავშირდება ანტონინე პიუსის (138—161 წწ.) მოღვაწეობას, რომლის დროს ფარსმან კვესს მეგობრული ურთიერთობა აღუდგენია რომთან (მელიქიშვილი გ., ქართლის (იბერიის) სამეფოს ისტორიის ქრონოლოგიის საკითხისათვის, იიშ. IV, ნაკვ. 1, 1958, გვ. 151). ფარსმან მეფისთვის საჩუქრად მიურთმევიათ სა-

ბრძოლო სპილო და მეზობელთა რჩეული დასტა—„ეპილეტოს“. კომანდოსთა ტიპისა, რომლებიც ბაქანისა და შჩეიუნის აზრით. არ შეიძლება რომის რეგულარული არმიის ნაწილები ყოილიყენენ. ისინი ბარბაროსებისგან თუ იყენენ დაკომპლექტებულები. ყველაფერი ეს ფარსმანის, როგორც რომაელების მოყვარულის და მეგობარი ქვეყნის მმართველის. დიდი დამსახურების აღიარება იყო.

11 სპეციალისტები აღნიშნავენ. რომ ჰუნების გამანადგურებელი ლაშქრობების შემდეგ კასპის და აზოვის ზოგებს შორის სივრცე თურქულენოვანმა მოსახლეობამ დაიკავა, რომელთა შორის ყველაზე უფრო ცნობილია საბირთა ტომები (იხ. Бетровов Р. Ж., Захоронение вождя гунского времени у села Киншпек в Кабардино-Балкарии, СКДСВ М., 1980, с. 122).

12. წიგნის ყდაზე ნაჩვენებია ბიჭვინთის სამაროვანზე 1990 წელს შემთხვევით ნაპოვნი საფლავის ქვის. სტელის ნაწილი და მოცემულია მისი აღდგენის ცდა. პეტროგრაფიულმა ანალიზმა, რომელიც თსუ პროფესორ ნ. სხიტლაძეს ეკუთვნის, ასეთი შედეგი მოგვცა: „საანალიზოდ გამოცემული ნიმუში ორგანოგენულ მარცელოვან კირქვას წარმოადგენს. შემდგარია არსებითად კარგად დაცული მიკროორგანიზმებისგან (უმთავრესად ფორამინიფერებისა და შედარებით მცირედენ წყალმცენარეებისაგან), კირქვის სტრუქტურა იმგვარია, რომ მას გამარმარილება თითქმის არ ემჩნევა. ქიმიური ანალიზის მიხედვით კირქვაში 53, 77%—CaO, 43.99% CO₂ 1.07%—Al₂O₃. ეს უკანასკნელი ცემენტის მასაში დაგროვილი თიხოვანი ნივთიერების ხარკზეა გაჩენილი. „პრეპარატი, ანუ გაპარალელებული სინკი „საოცრად ლამაზი სტრუქტურისაა“. რომელსაც მწყანე ელფერი აქვს და მარმარილოს ჩამოკვას, ასეთი კირქვები ღასავლეთ საქართველოში, მთ შორის აფხაზეთშიც გვხვდება.

დაკრძალვის ბერძნულ-რომაული წესების შესახებ იხ. R. Garland. The greek way of death, New York. 1988, ბიბლიოგრაფია გვ. 172—162; S. Walker, Memorials to the roman dead. London, 1985, pp. 6—63.

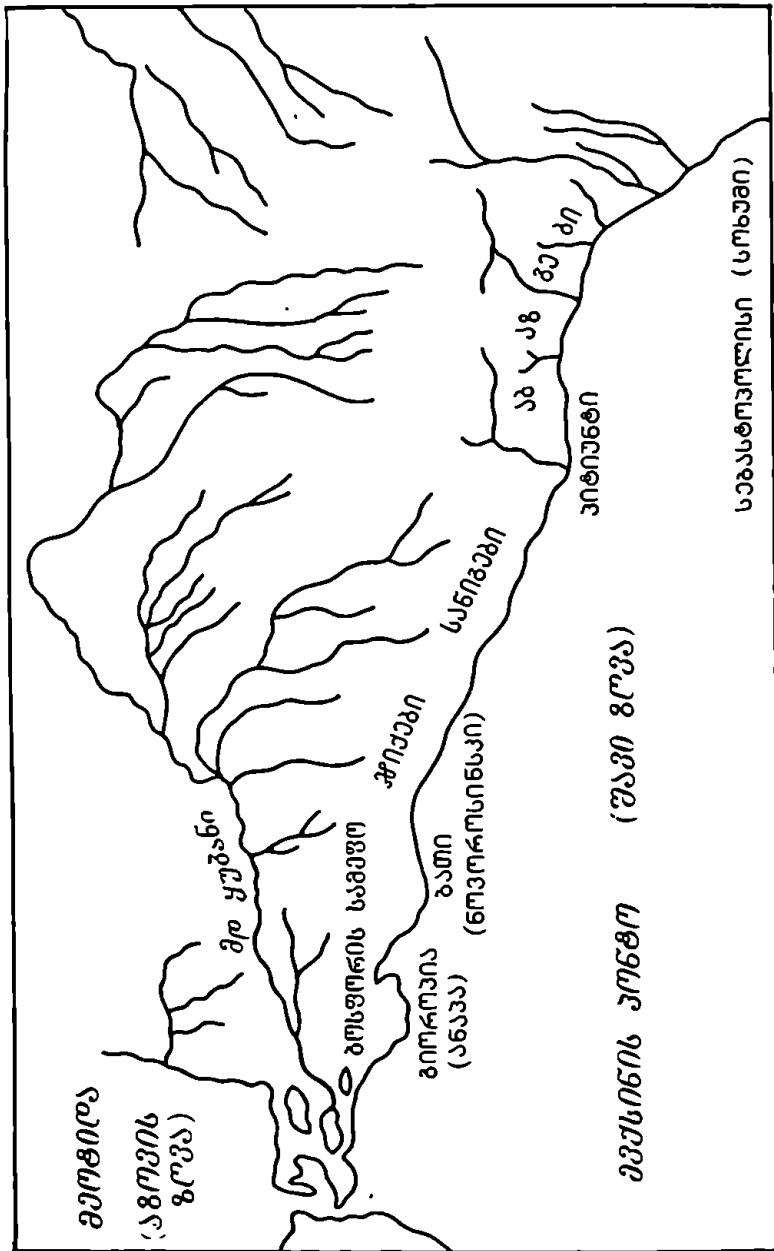
ს ა რ ჩ ე ვ ი


შესავალი	3
„პიტეუს- პიტეუნტის“ შესწავლის ისტორიიდან	11
§ 1. პიტეუნტი ბერძნულ-რომაულ წყაროებში	11
§ 2. პიტეუნტის დაარსების საკითხისათვის	15
§ 3. პიტეუნტის შესწავლის პირველი ეტაპი (1830—1939 წწ.)	17
აღმოსავლეთ შავიზღვისპირეთის რომაული სასაზღვრო ციხესიმაგრეების ხისტემა და პიტეუნტი (ახ. წ. I—IV სს.)	41
პიტეუნტი ახ. წ. II—VI საუკუნეებში (არქეოლოგიური მასალების მიხედვით)	69
§ 1. პიტეუნტის „შიდა ყურე“ და კანაბეს თავდაცვითი ნაგებობების მეორე ზღუდე	74
§ 2. რომაული სასიმაგრო ნაგებობანი	81
მონეტები და სამონეტო მიმოქცევა	99
საწონები ბიკენინთის ნაქალაქარიდან	105
ბიკენინთის სამაროვანი და პიტეუნტის მოსახლეობის ეთნოკულტურული ისტორიის ზოგიერთი საკითხები	113
§ 1. სამარხთა ტიპები, დაკრძალვის წესები და ინვენტარი	117
§ 2. ადრექრისტიანული სტელა პიტეუნტის სამაროვნიდან	155
§ 3. დაკრძალვის წესები და ინვენტარი	156
დასკენა	167
რეზიუმე რუსულ, გერმანულ და ინგლისურ ენებზე	174
ტაბულების აღწერა	187
შემოკლებათა სია	196
რომისა და ბიზანტიის იმპერატორები (კეისრები)	198
ტაბულები	217


О Г Л А В Л Е Н И Е

Введение	4
Из истории исследования «Питиус—Питиунта»	11
§ 1 Питиунт в греко-римских источниках	11
§ 2 О времени основания Питиунта	15
§ 3 Начальный этап изучения Питиунта (1830—1939 гг.)	17
Система римских пограничных укреплений Восточного Причерноморья и Питиунт (I—IV вв. н. э.)	41
Питиунт во II—VI вв. н. э. (по археологическим материалам)	69
§ 1 «Внутренняя гаваль» Питиунта и второй ряд оборонительных сооружений канабы	74
§ 2 Римские оборонительные сооружения	81
Монеты и монетное обращение	99
§ 1. Разновески Пицундского городища	105
Пицундский могильник и некоторые вопросы этнокультурной истории населения Питиунта	113
§ 1. Типы погребений, обряды погребения и инвентарь	117
§ 2. Раннехристианская стела Пицундского могильника	155
§ 3. Погребальные обряды и инвентарь	156
Заключение	167
Резюме на русском, немецком и английском языках	174
Список сокращений	196
Описание таблиц	187
Римско-византийские императоры	198
Указатели	200
Таблицы	217

ტაბულები






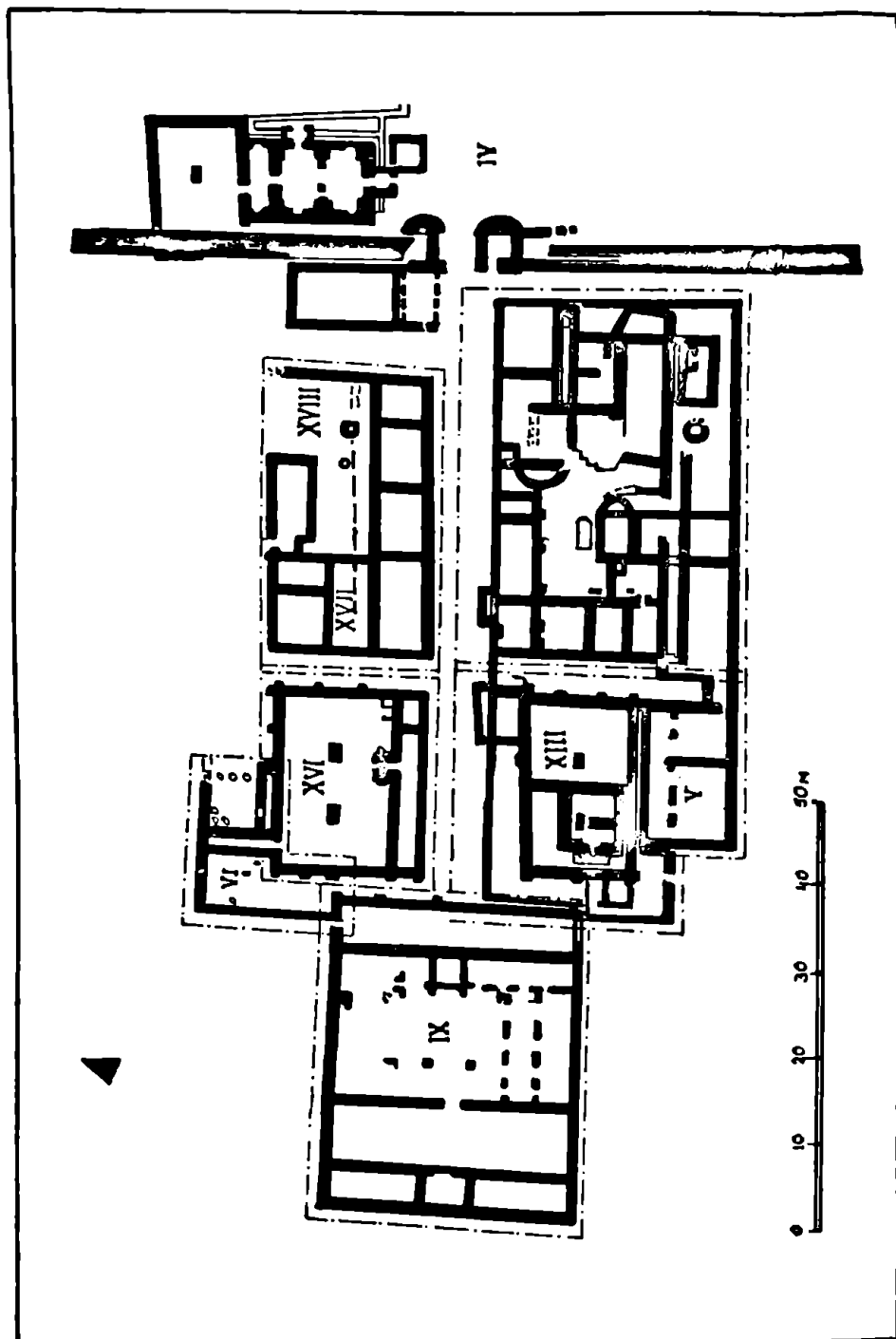



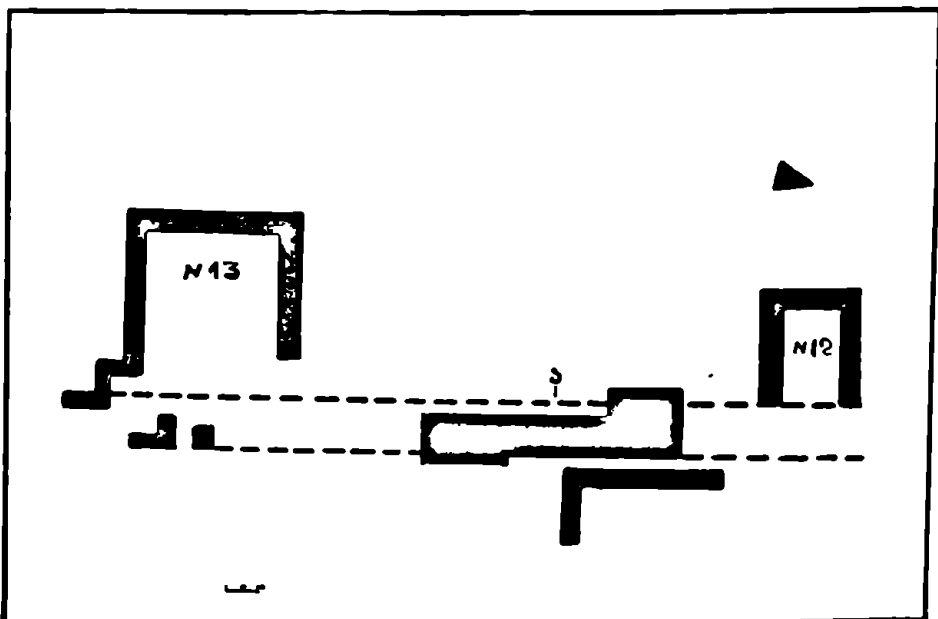


1

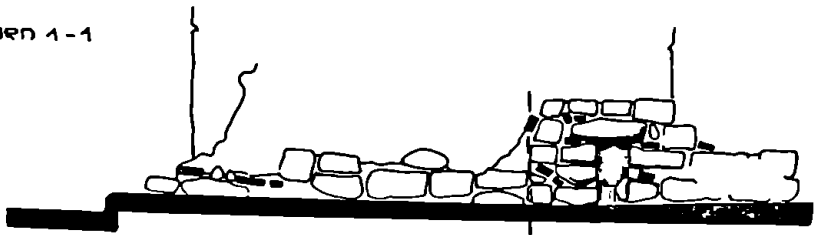


2

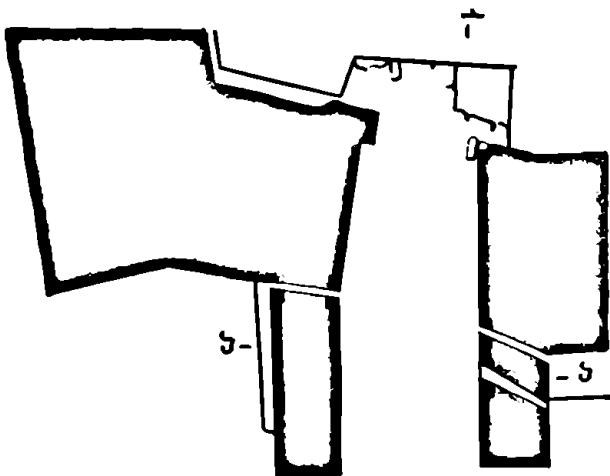




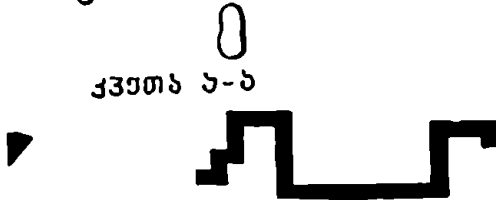
ბენი 1-1

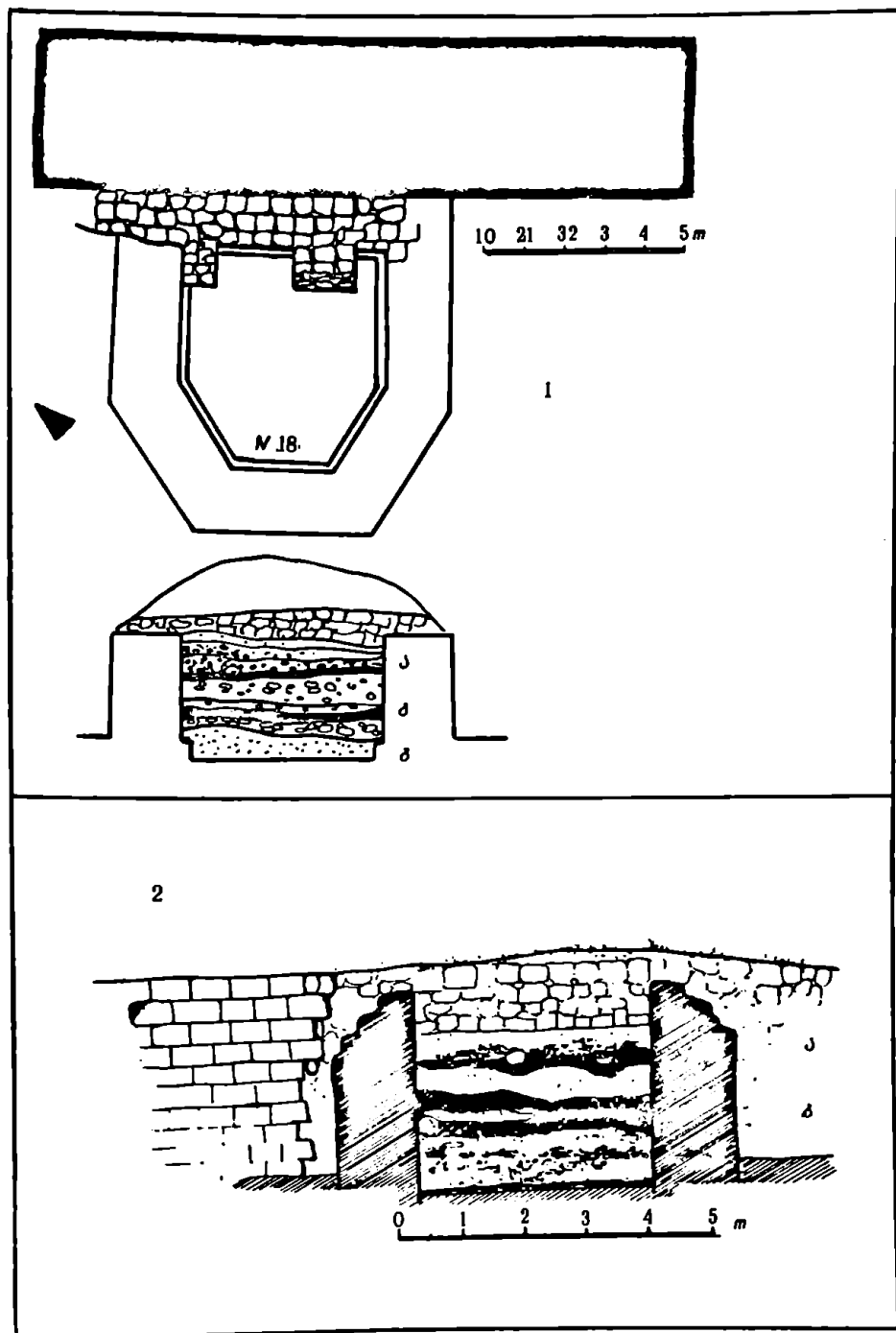


შ 1-20

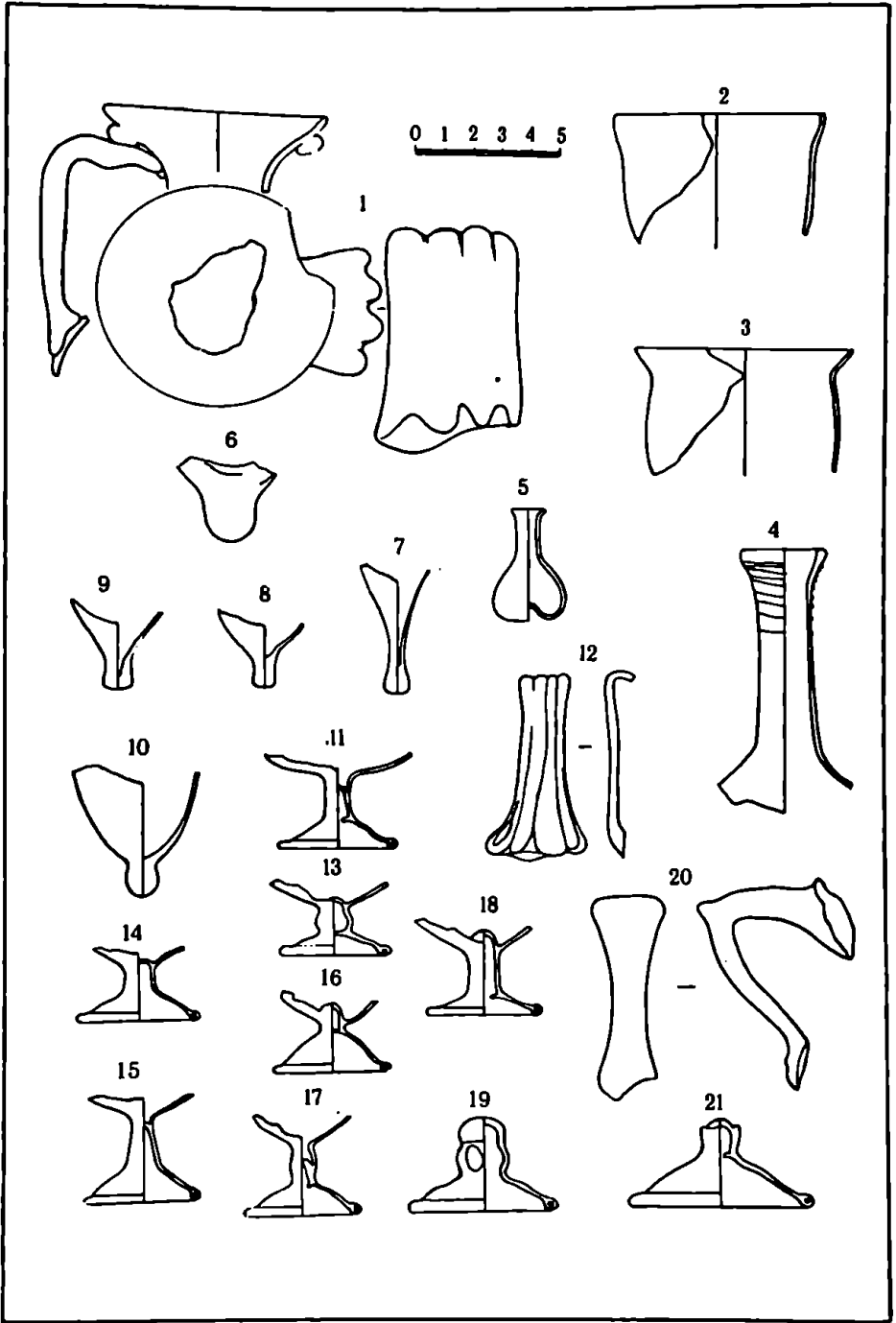


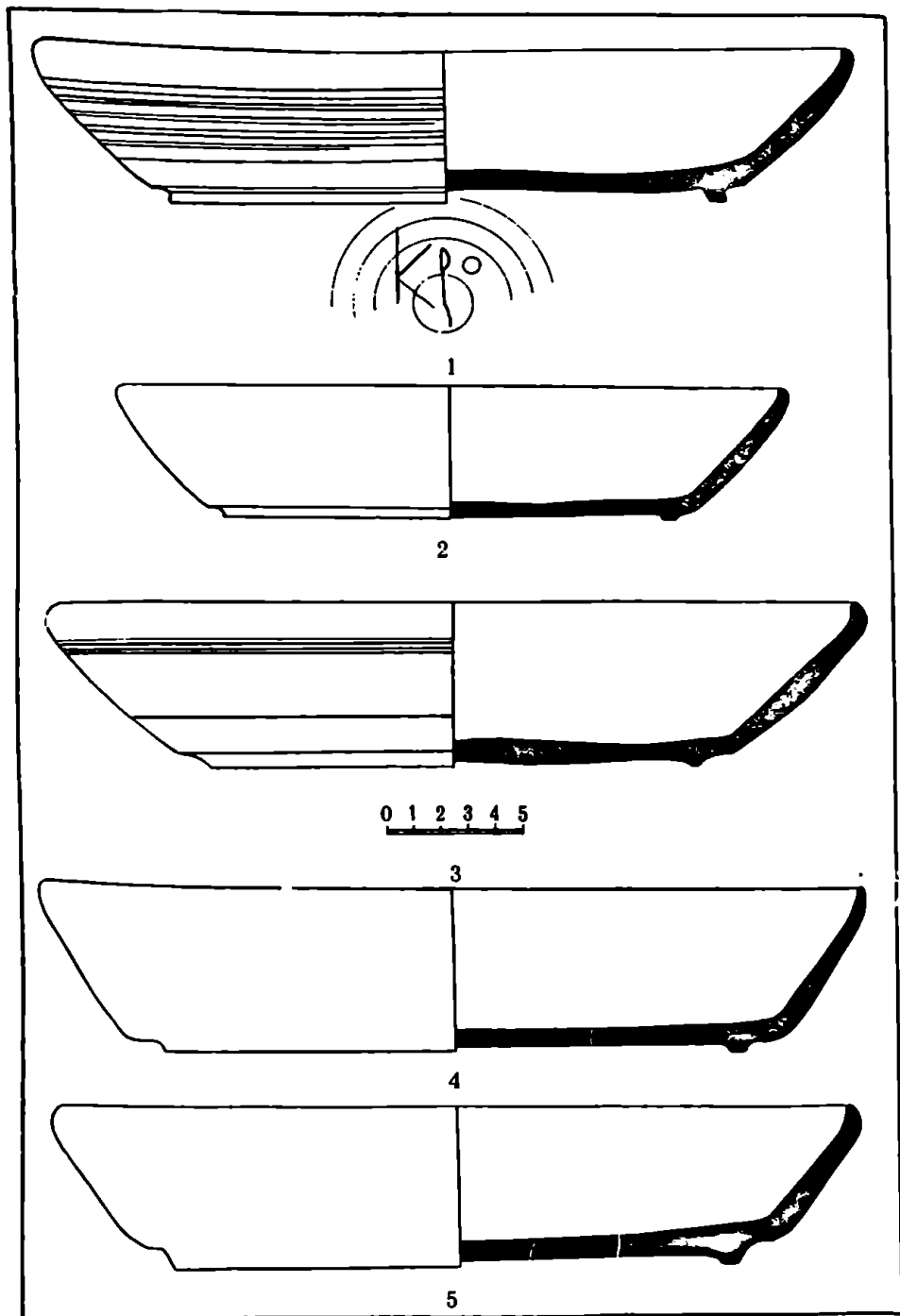
სვეთი ნ-ბ

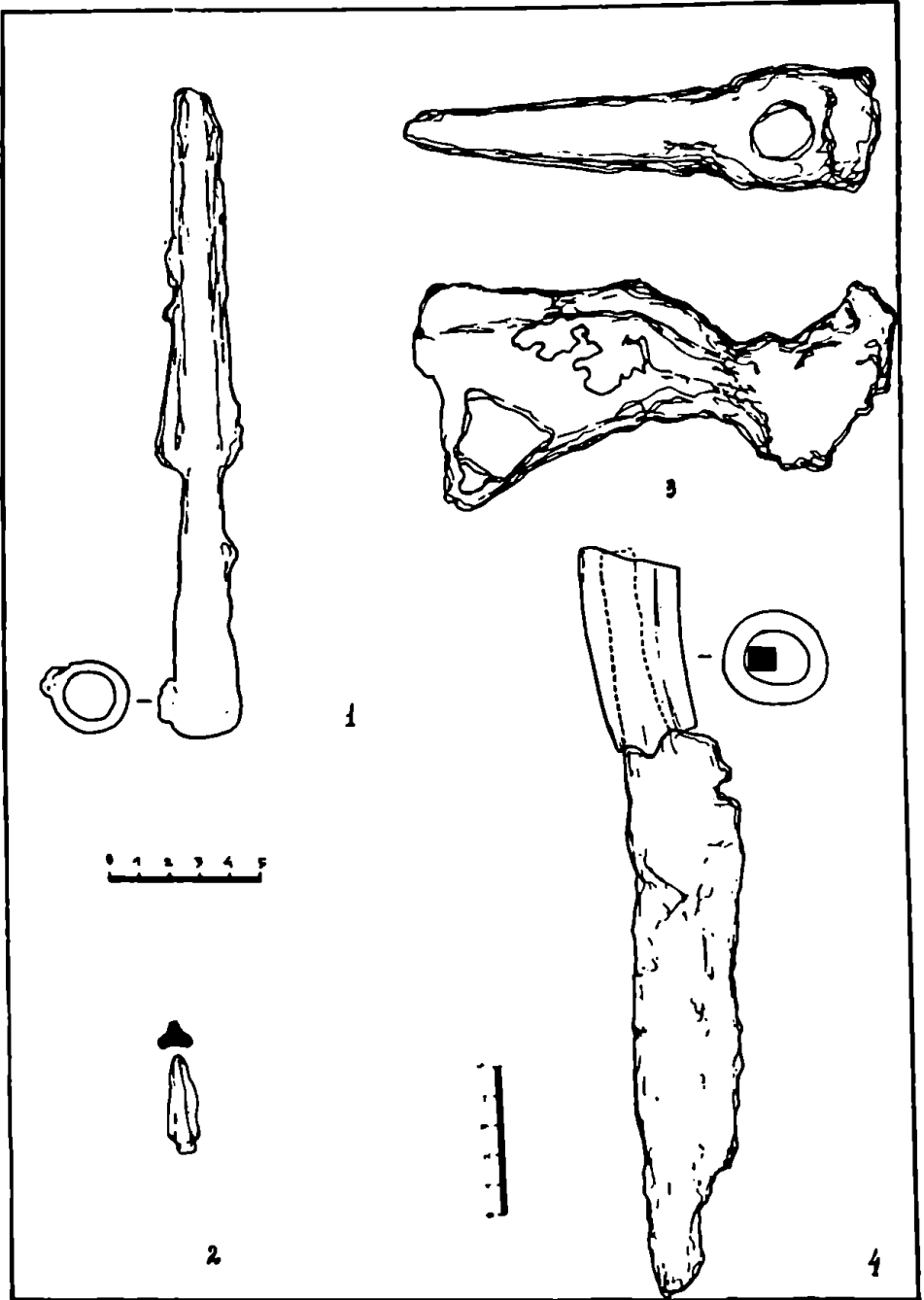


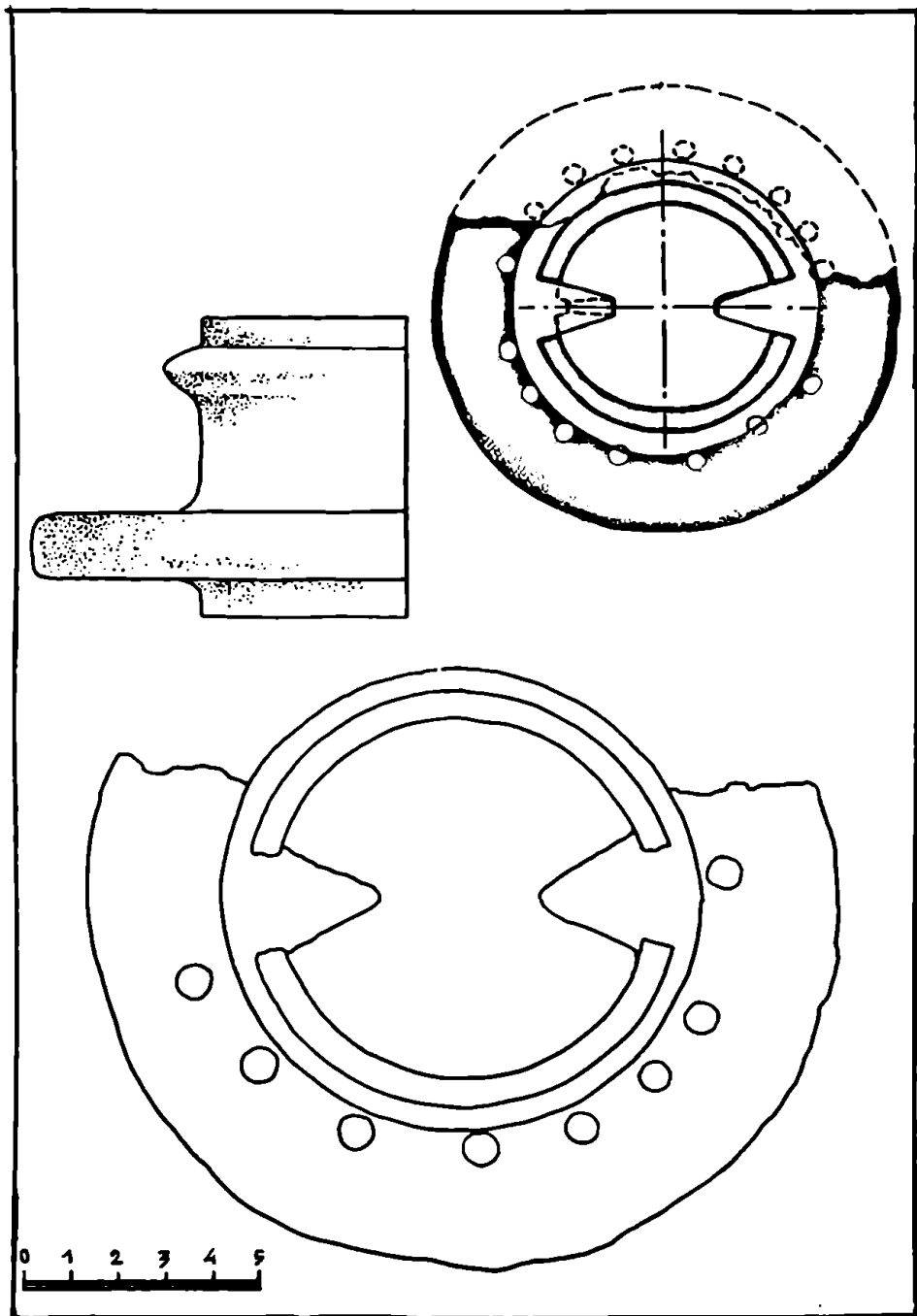


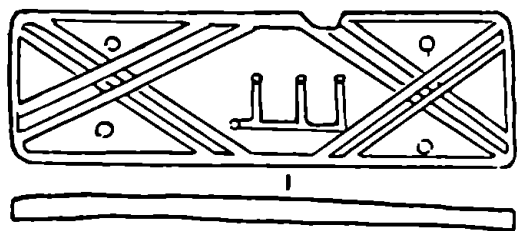
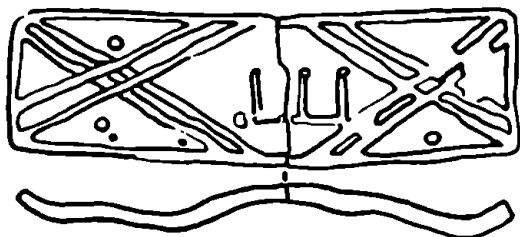










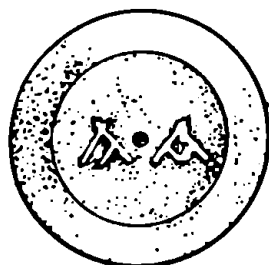




1

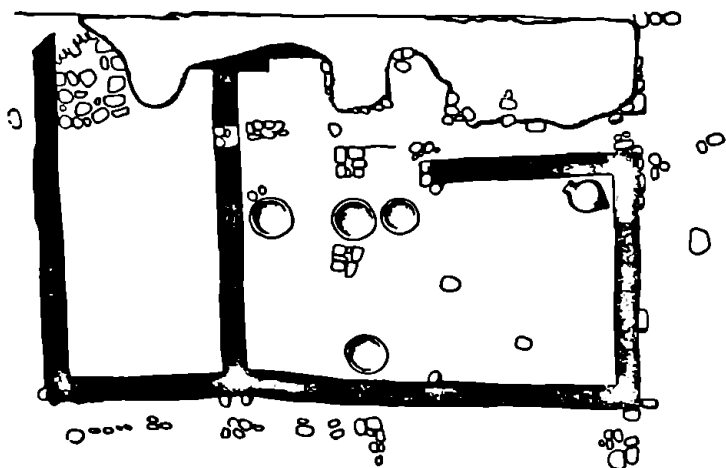


2

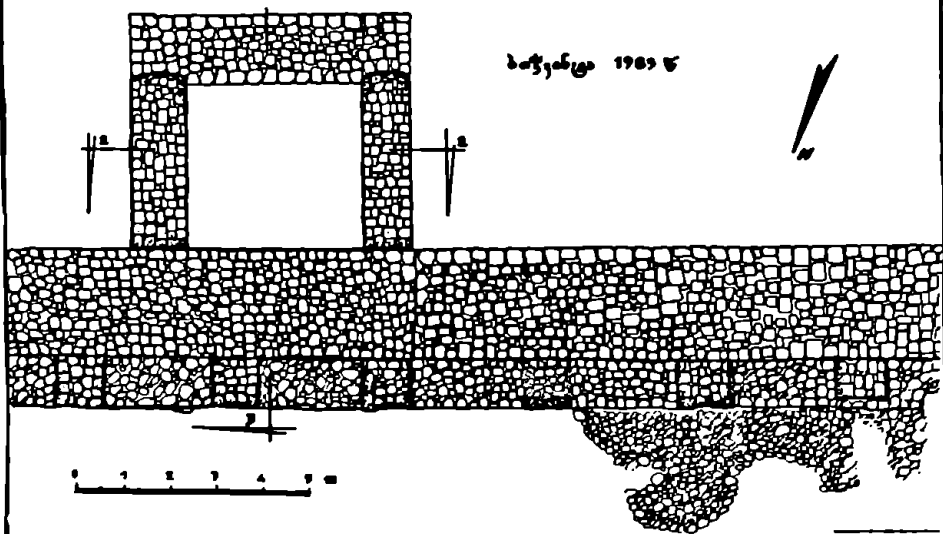


3

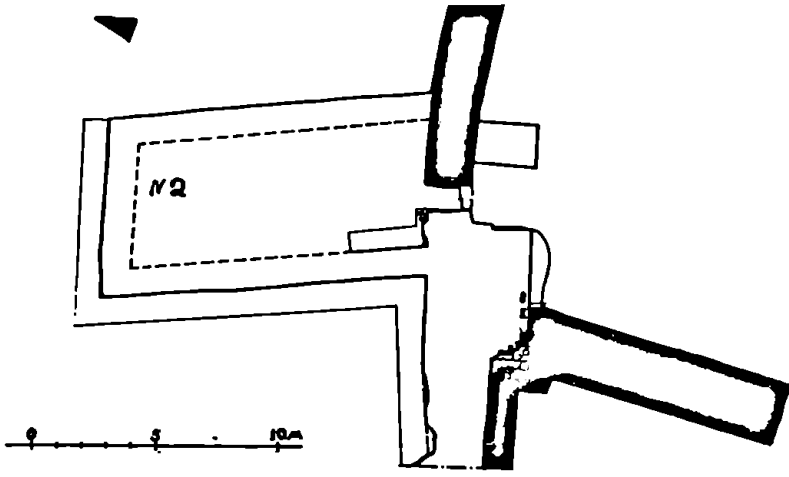




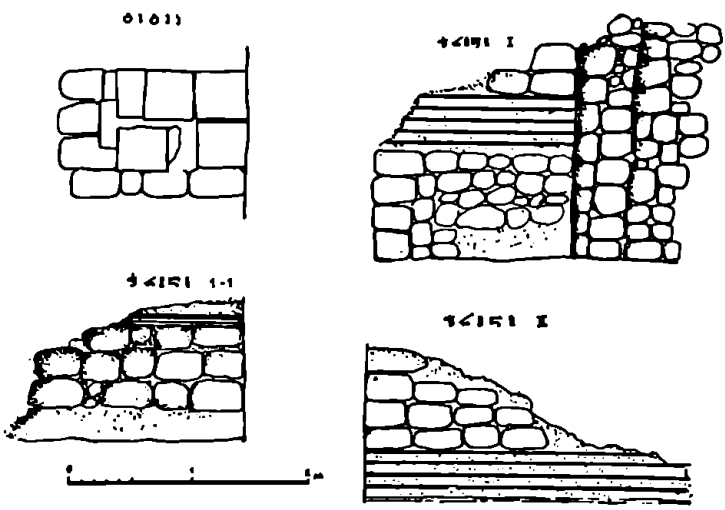
1



2



1



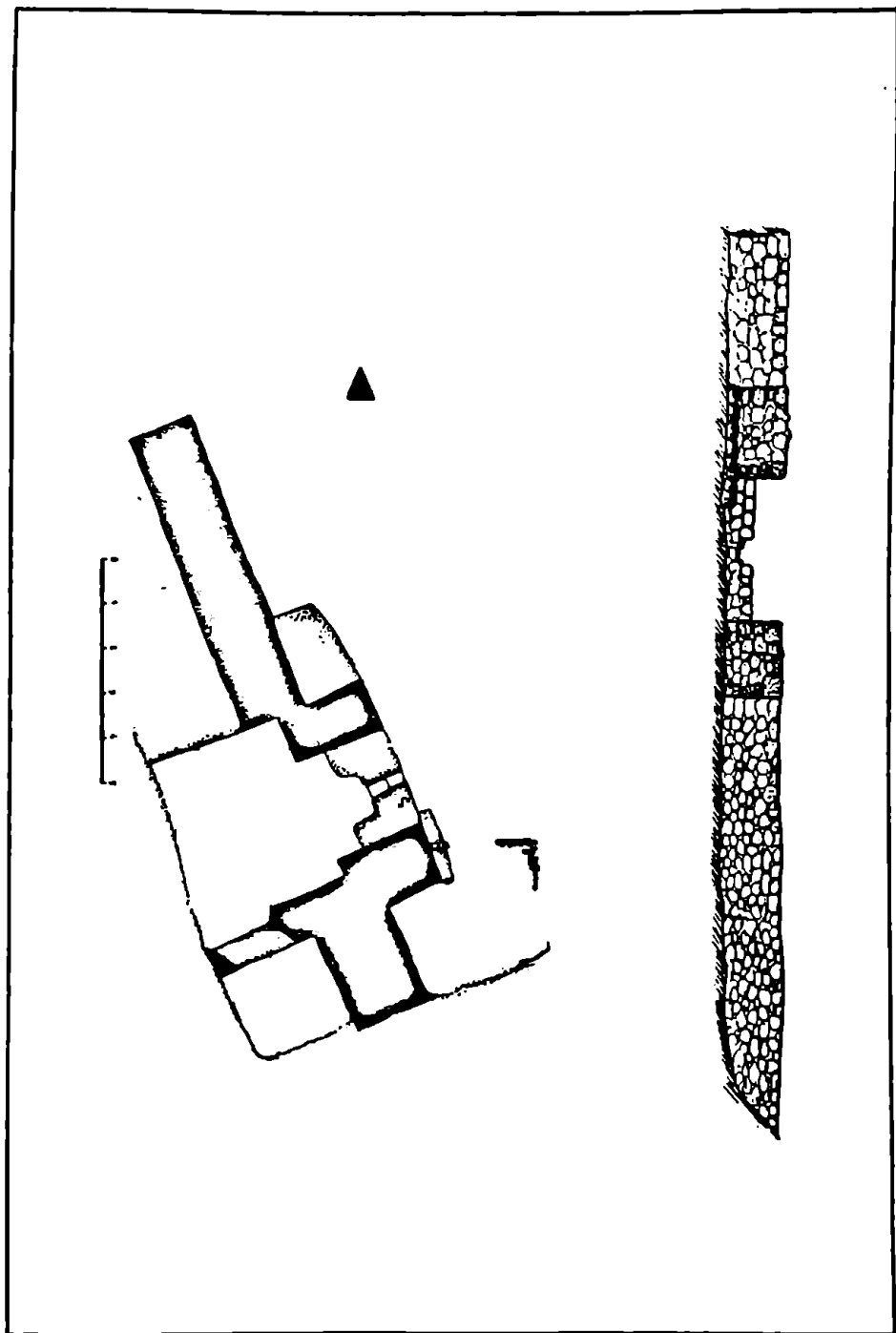
2

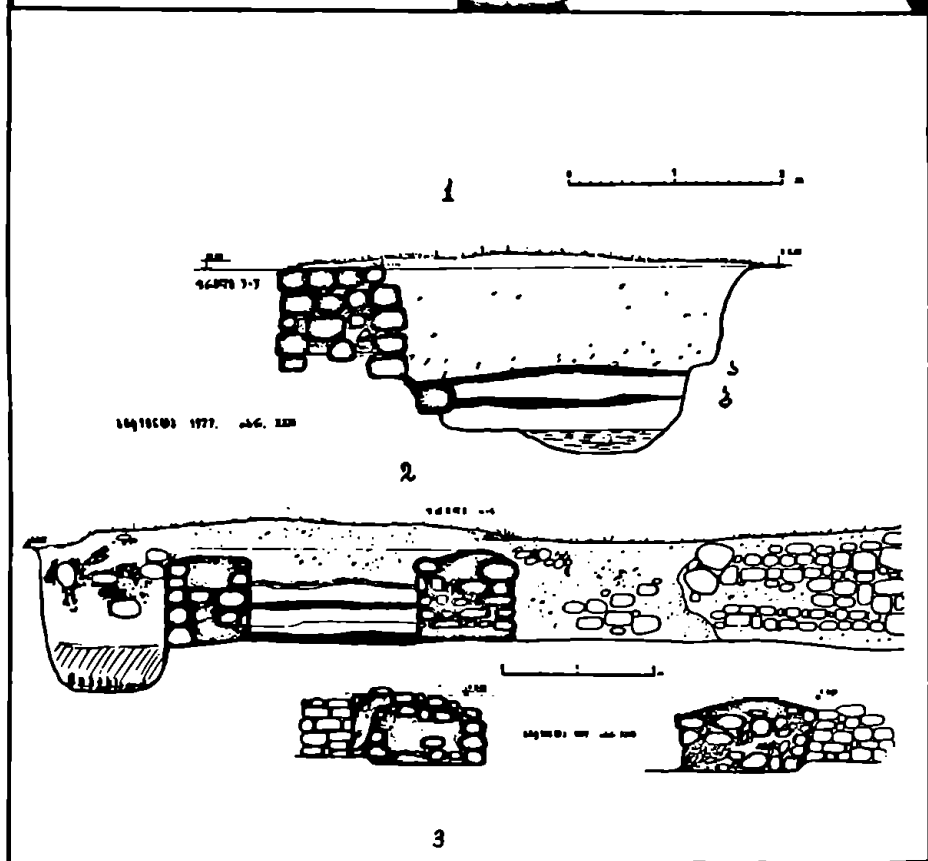
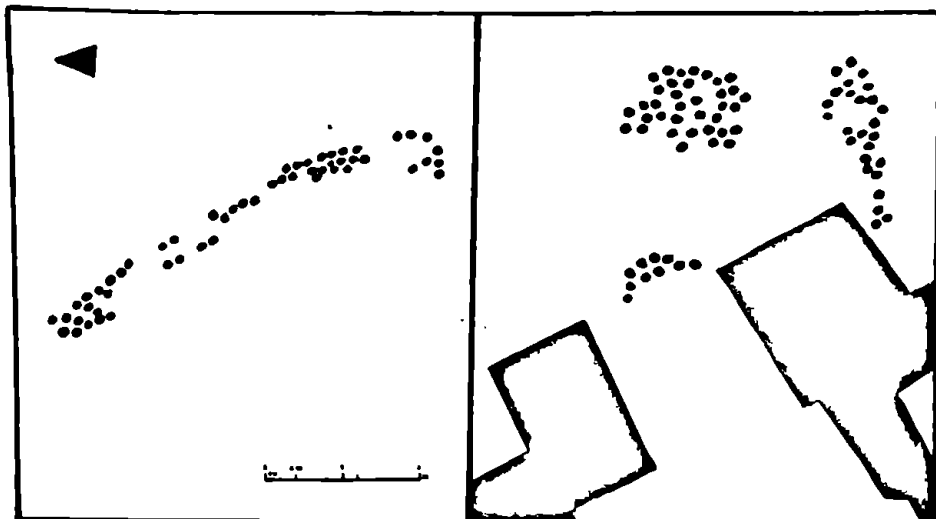


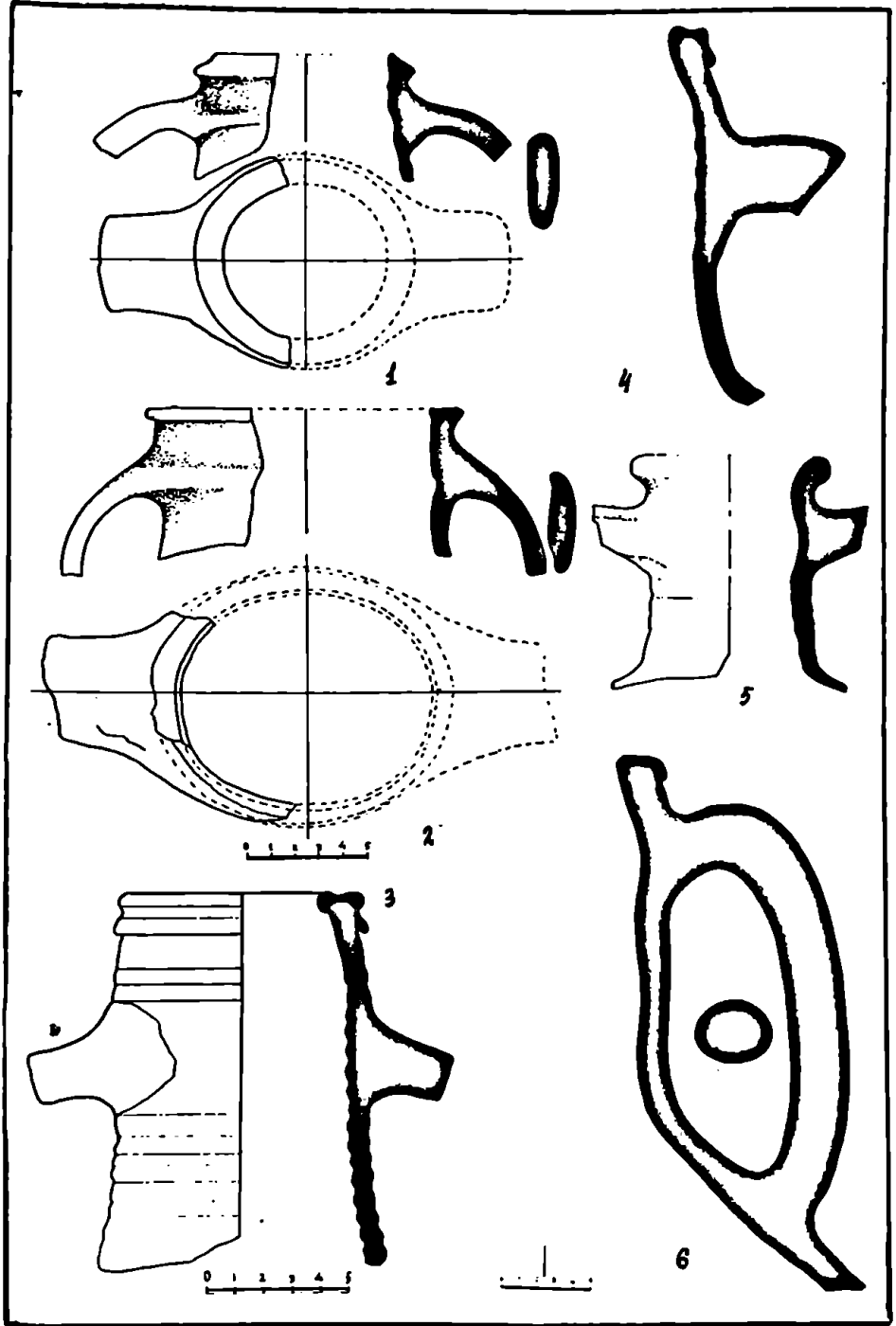
1

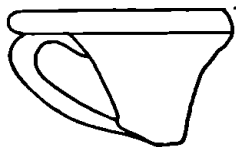


2

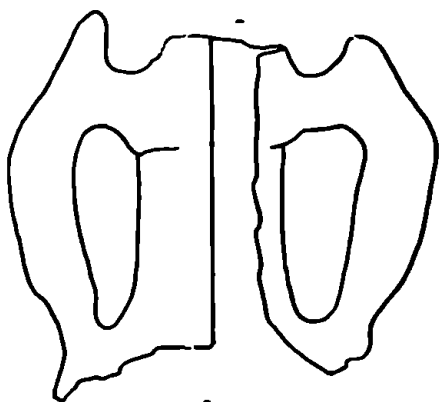




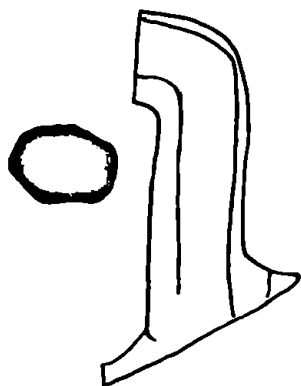




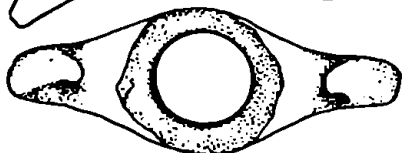

1



2



3

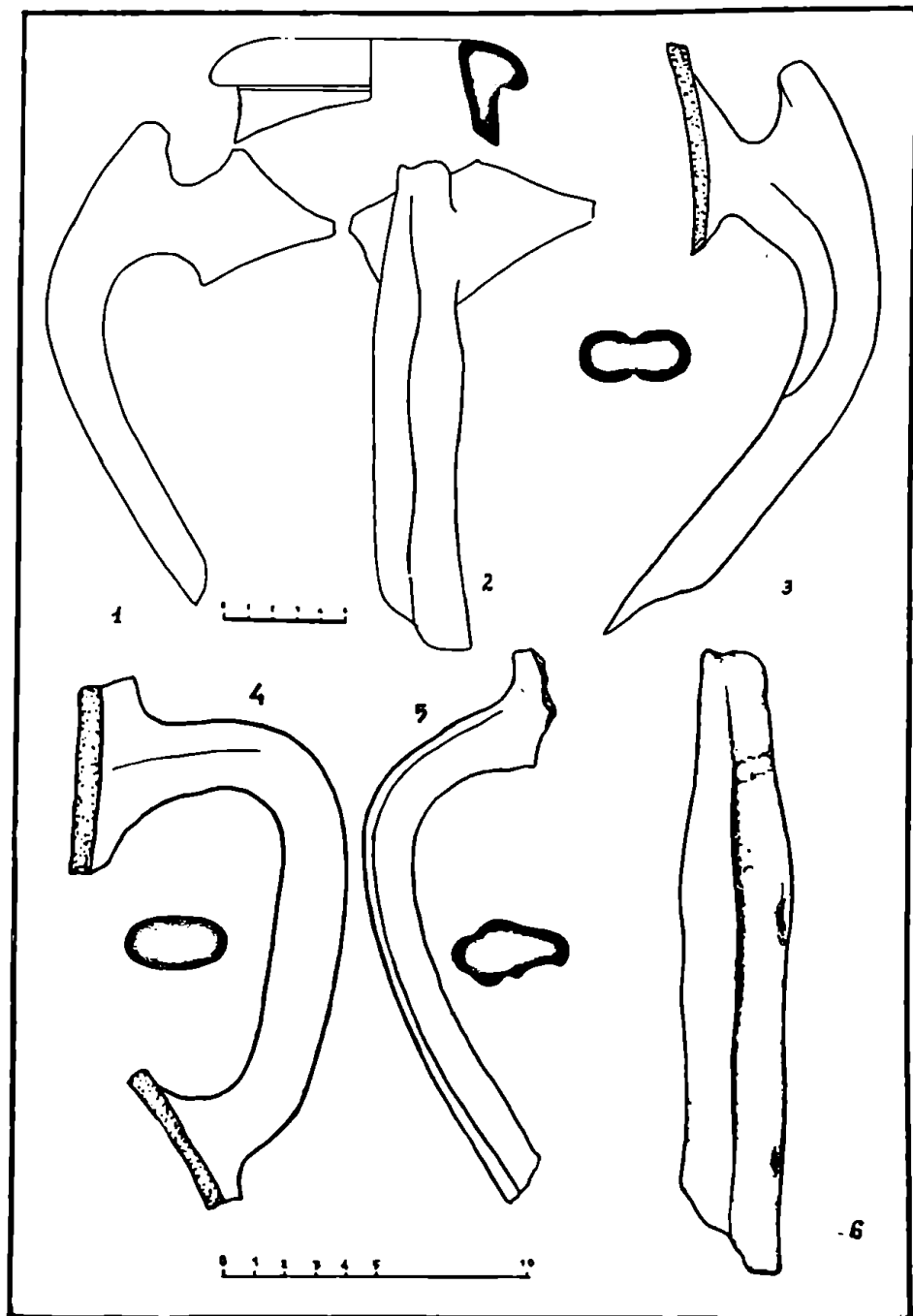


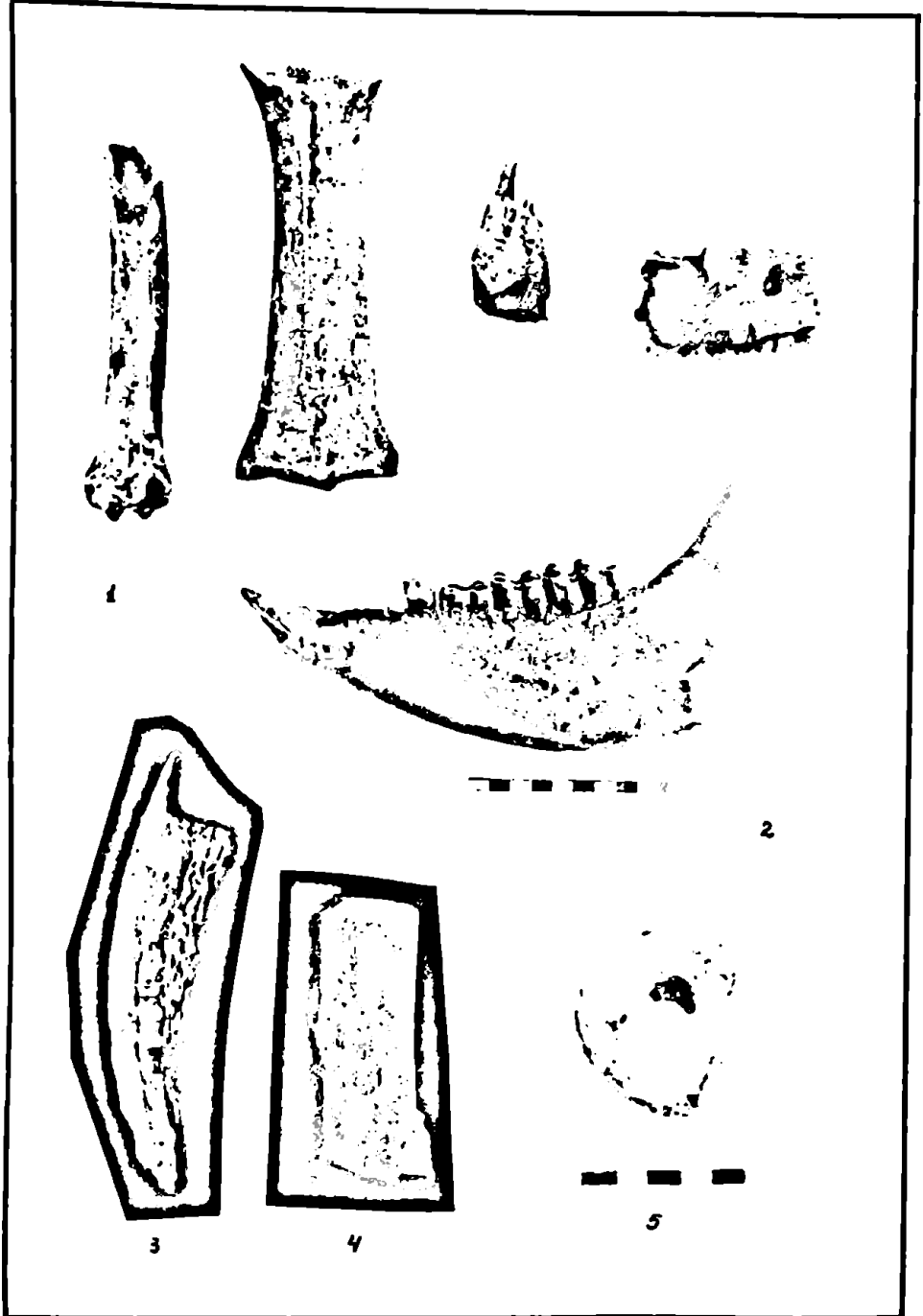
4

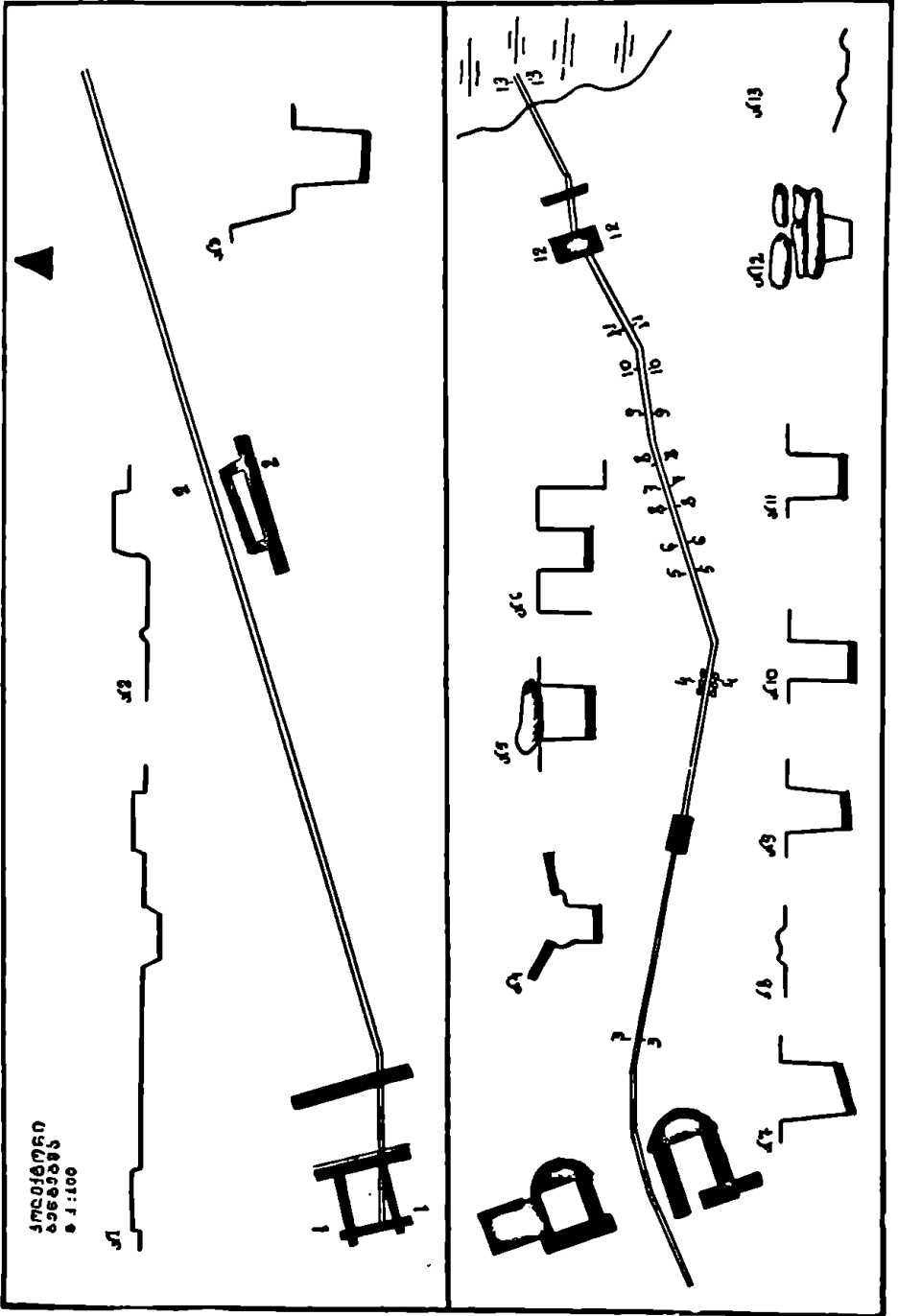


5











1



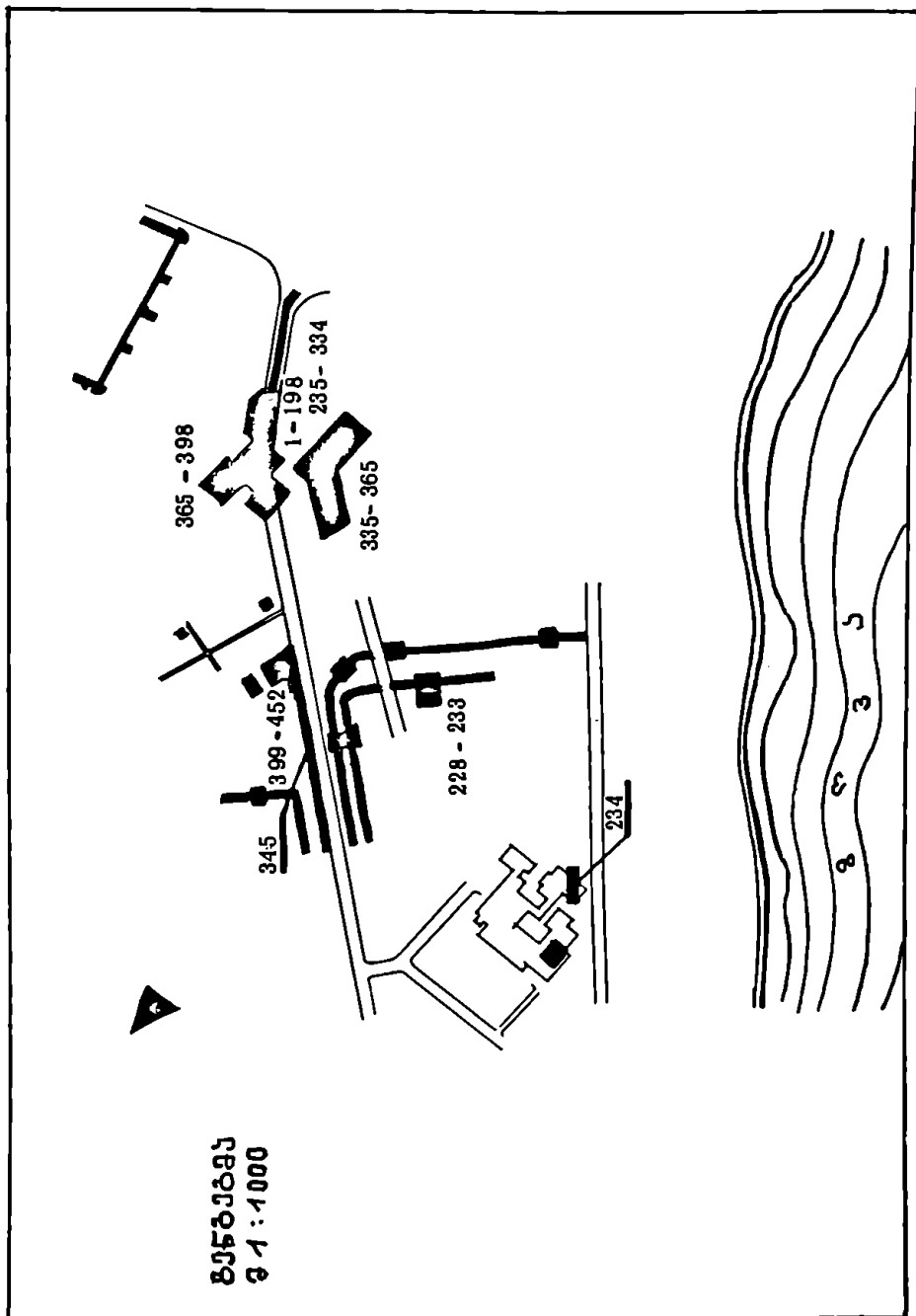
2

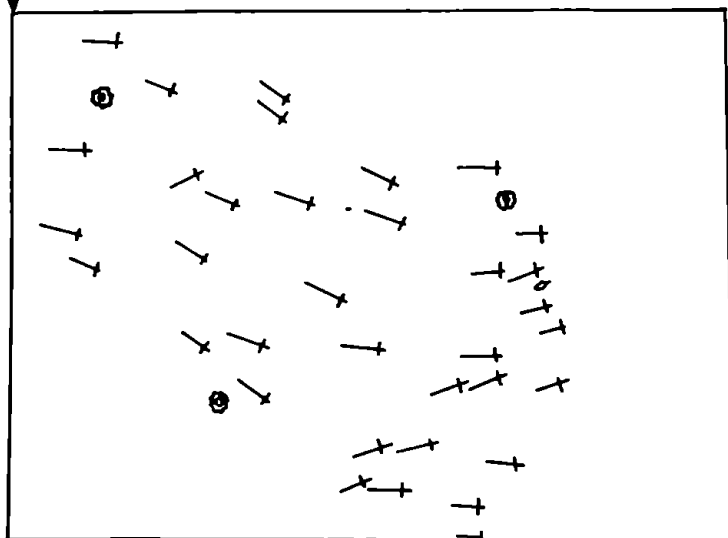



3









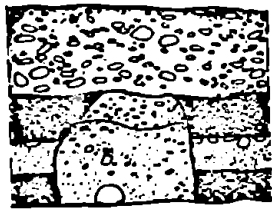
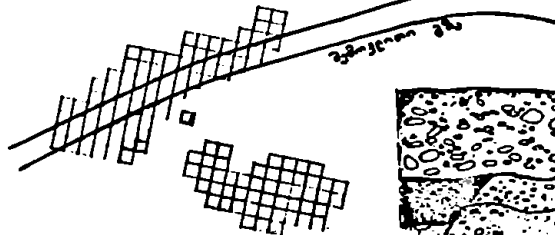



ՏՅՈՒՅՈՒՆ

ՎԵՐՆԱԿԱՆ ԵՐԿՆՈՒ

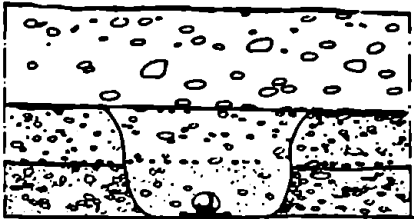
□ 5
□ 10

ՆՈՒՄԵՐՆԵՐ

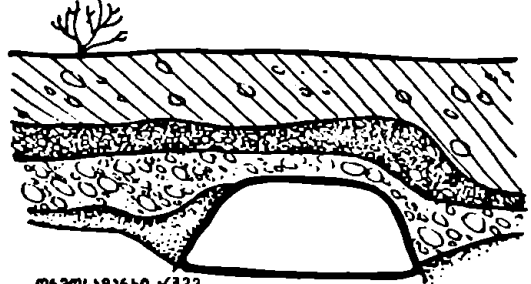
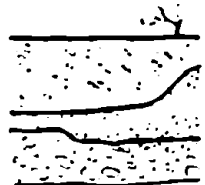


ՄԻՋՄԱՆՅԱԿԻ Մ 302

ԵՐԿՆԱԿԱՆ ԵՐԿՆՈՒ 1320
ՇԱՆՆԱԿԱՆ 3 1:10



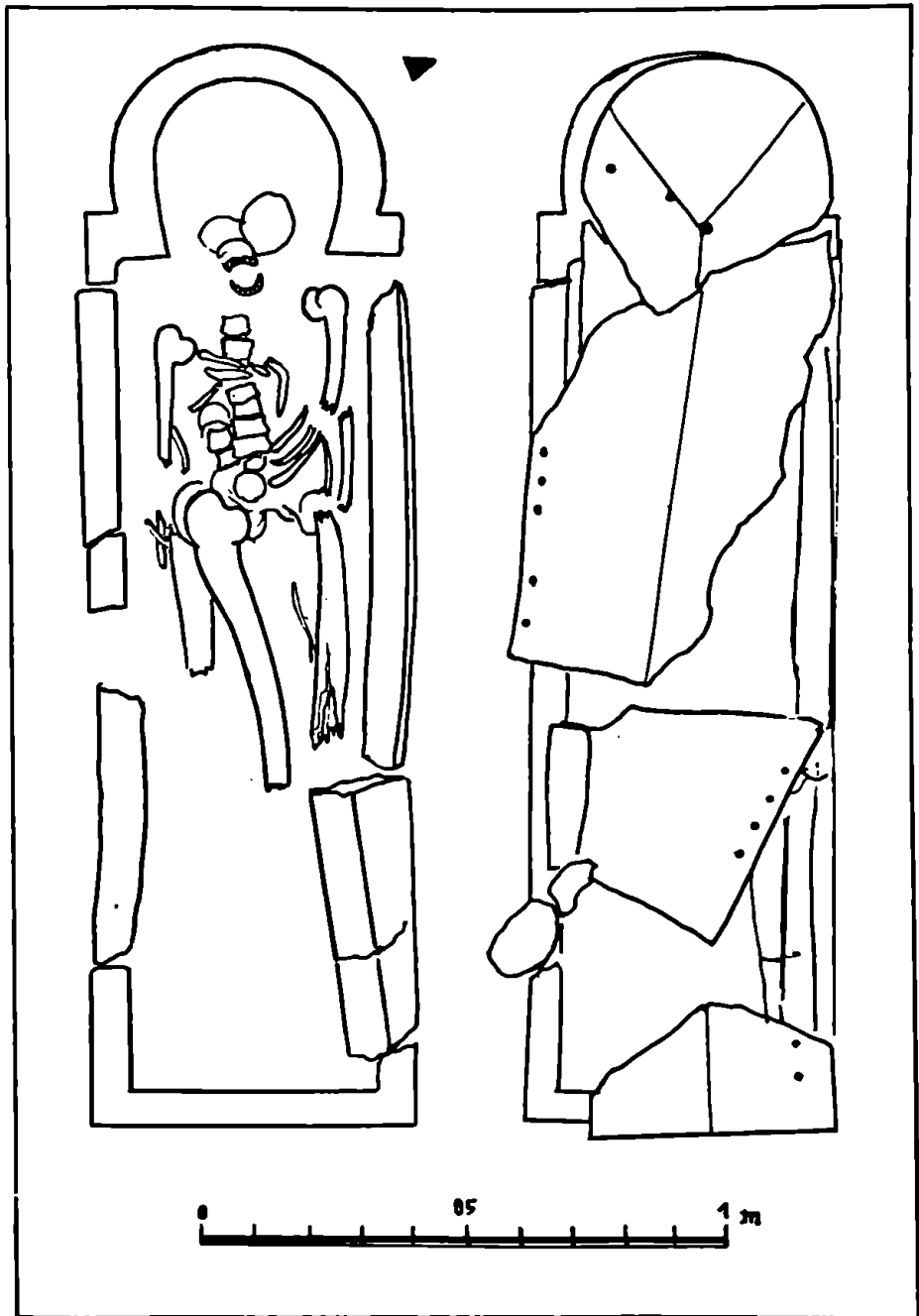
- ՄԻՋՄԱՆՅԱԿԱՆ ԵՐԿՆՈՒ ՇՆՆԱԿ
- ԵՐԿՆԱԿԱՆ ԵՐԿՆՈՒ ՇՆՆԱԿ
- ՇՆՆԱԿԱՆ ԵՐԿՆՈՒ ՇՆՆԱԿ






ՄԻՋՄԱՆՅԱԿԻ Մ 322

10 0 10

6






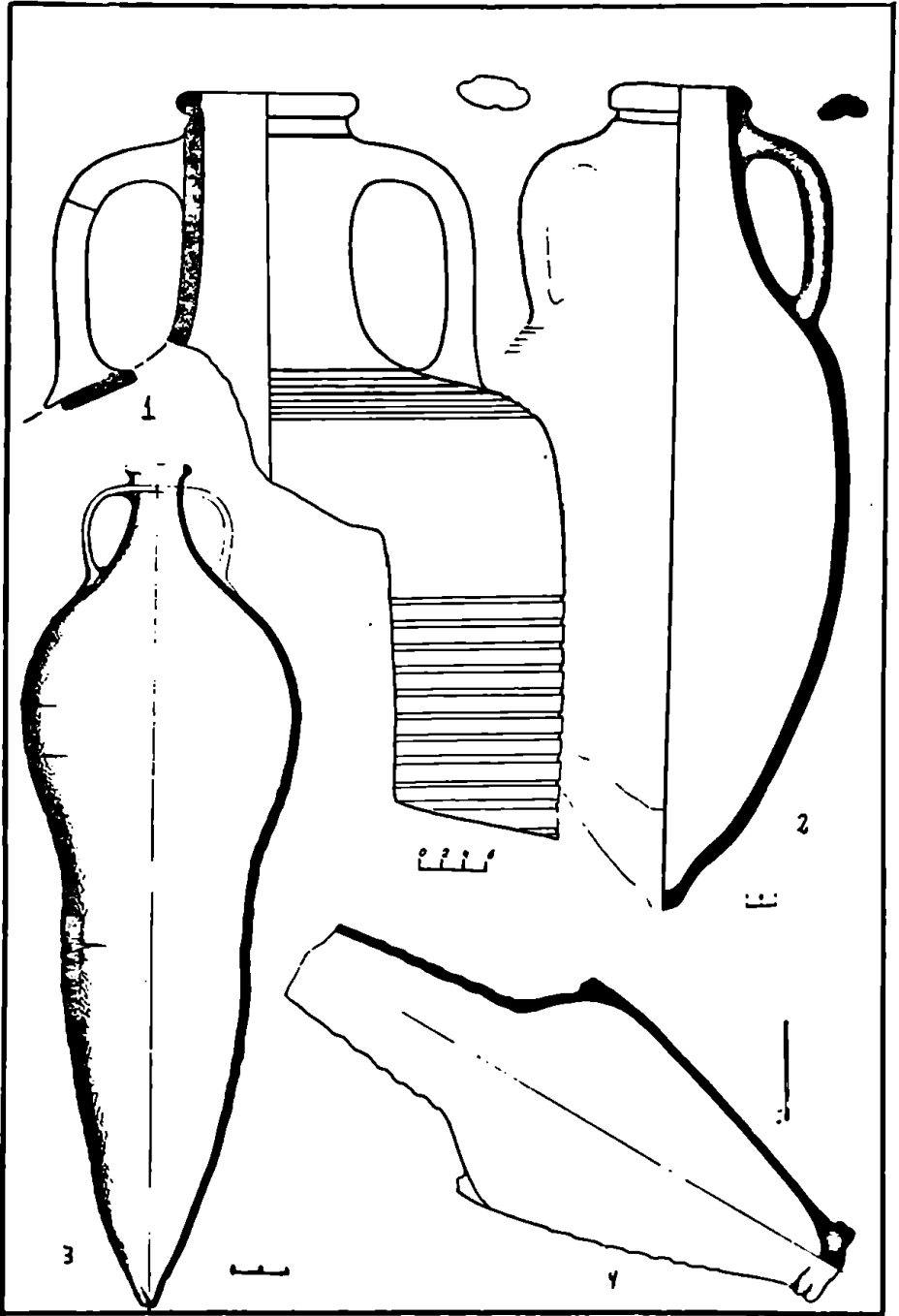




1



2





2






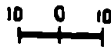


1



2








1



2







1




2



1



2



1




2



3

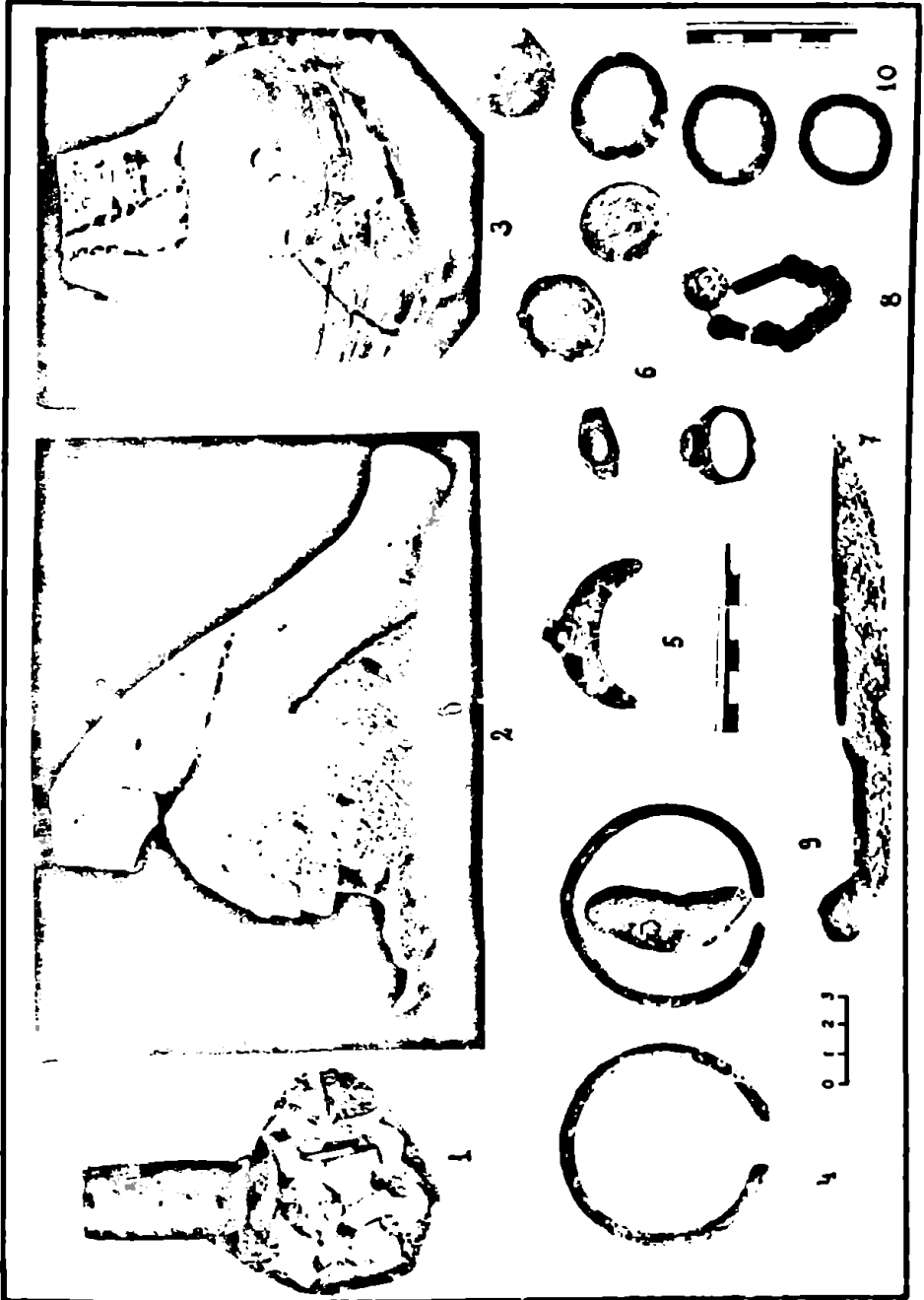


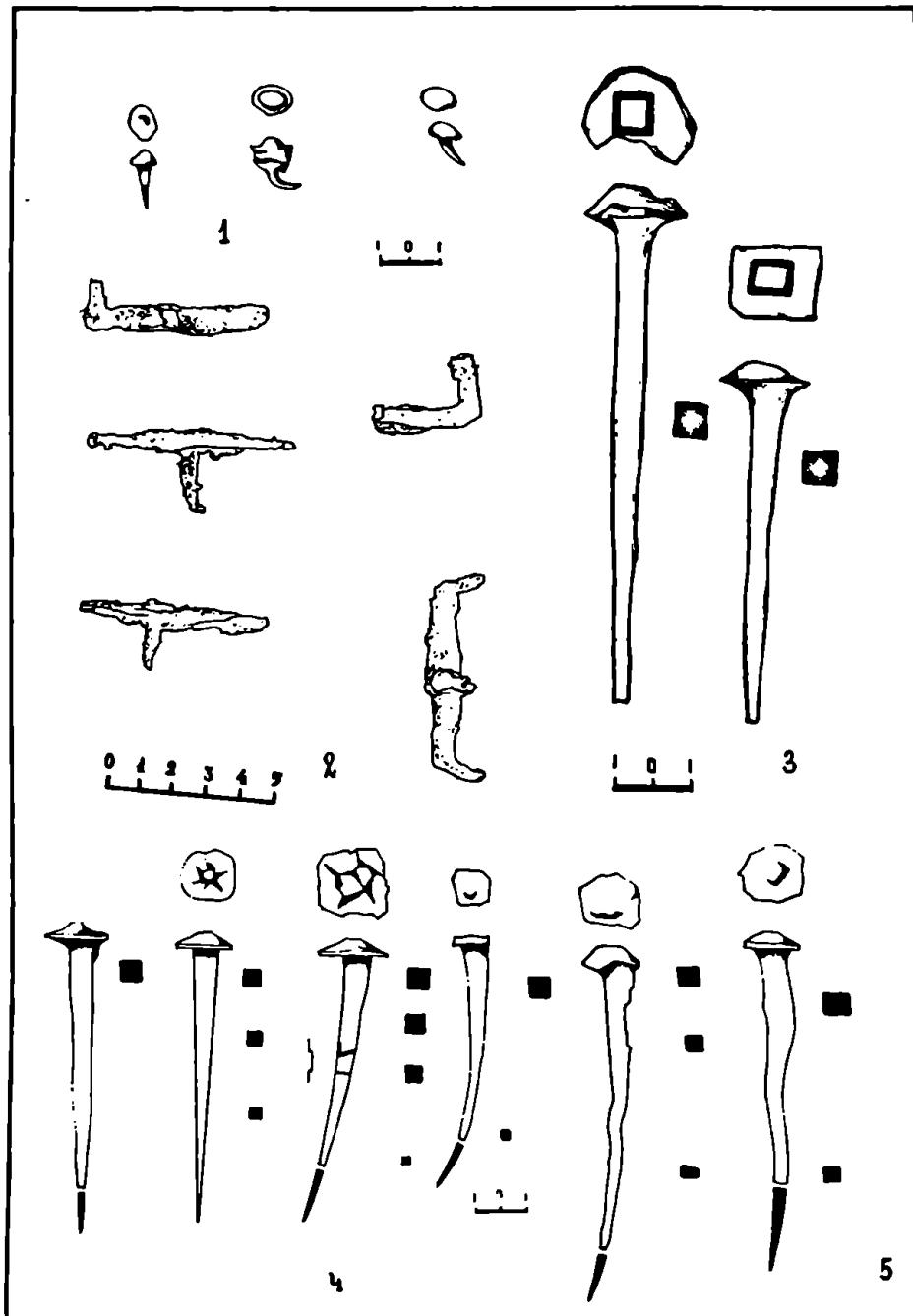


1



2


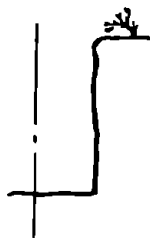






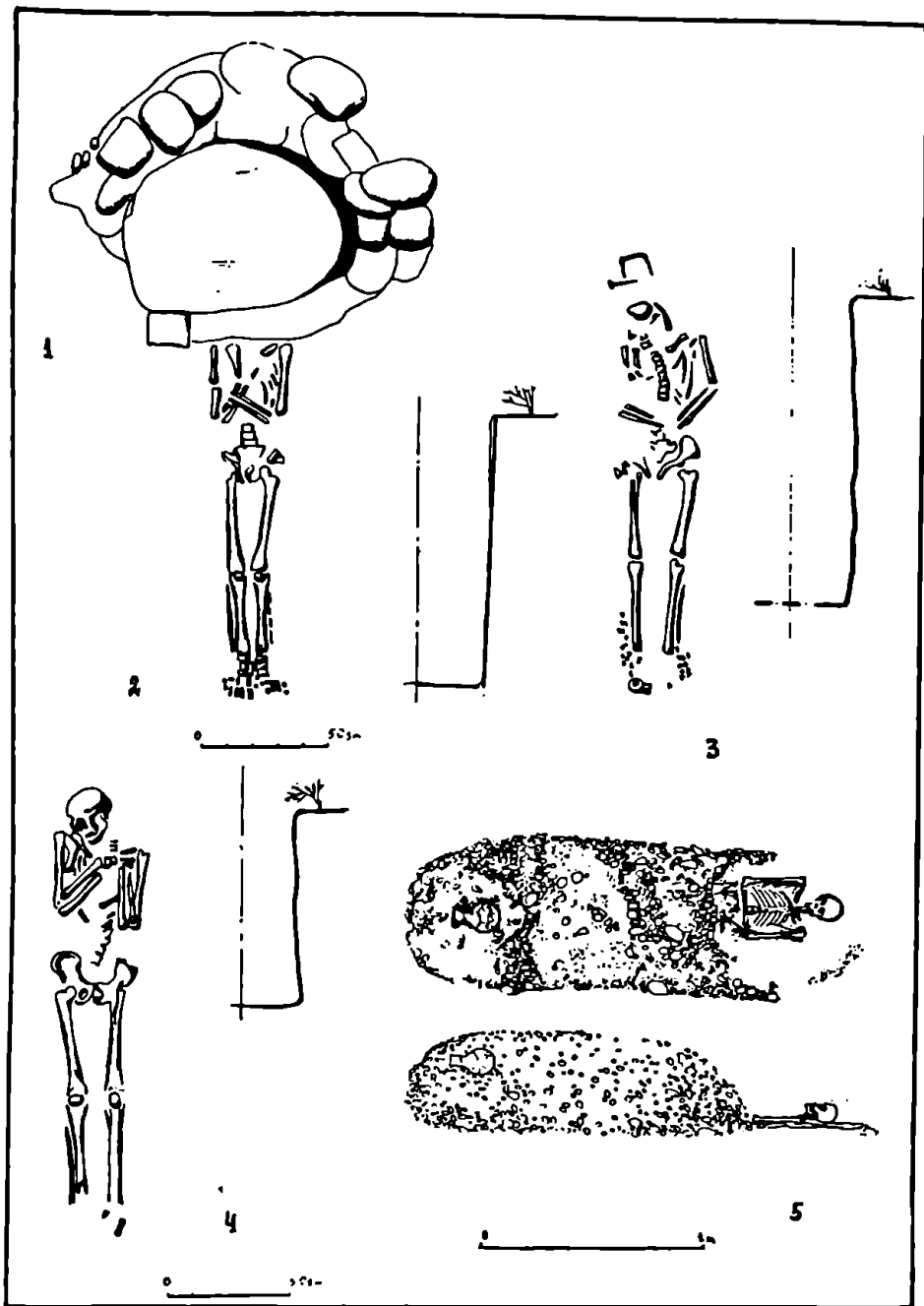
1

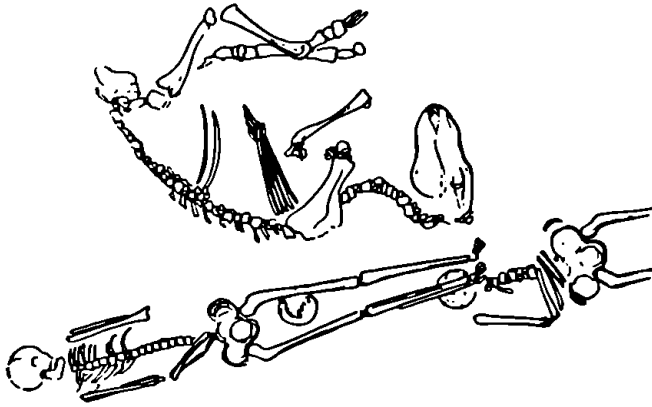
2



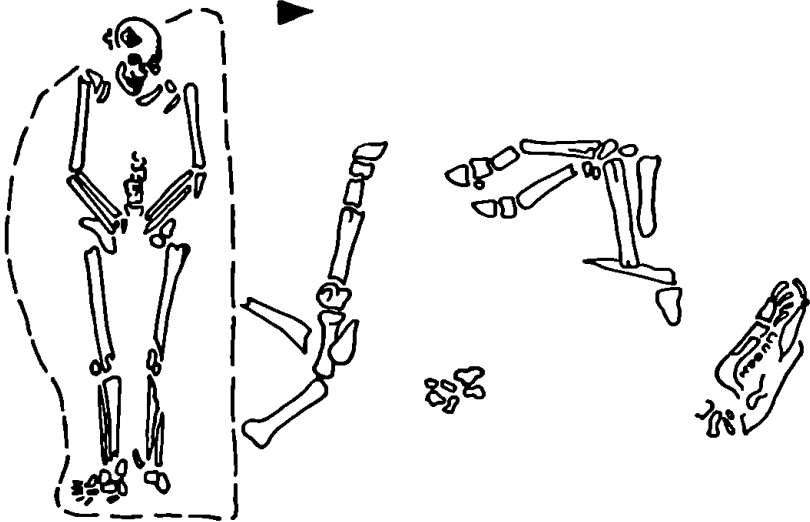
3

4

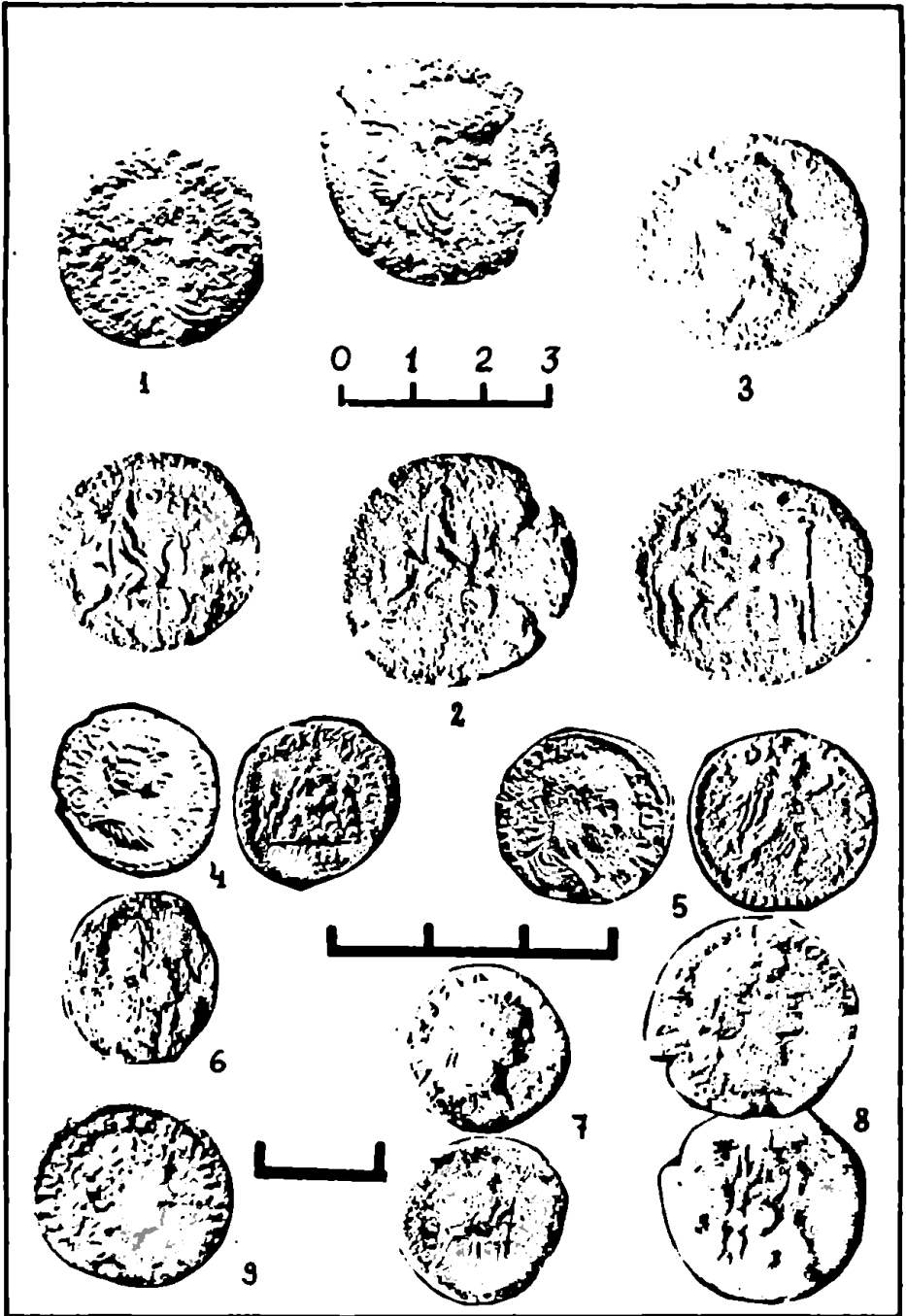







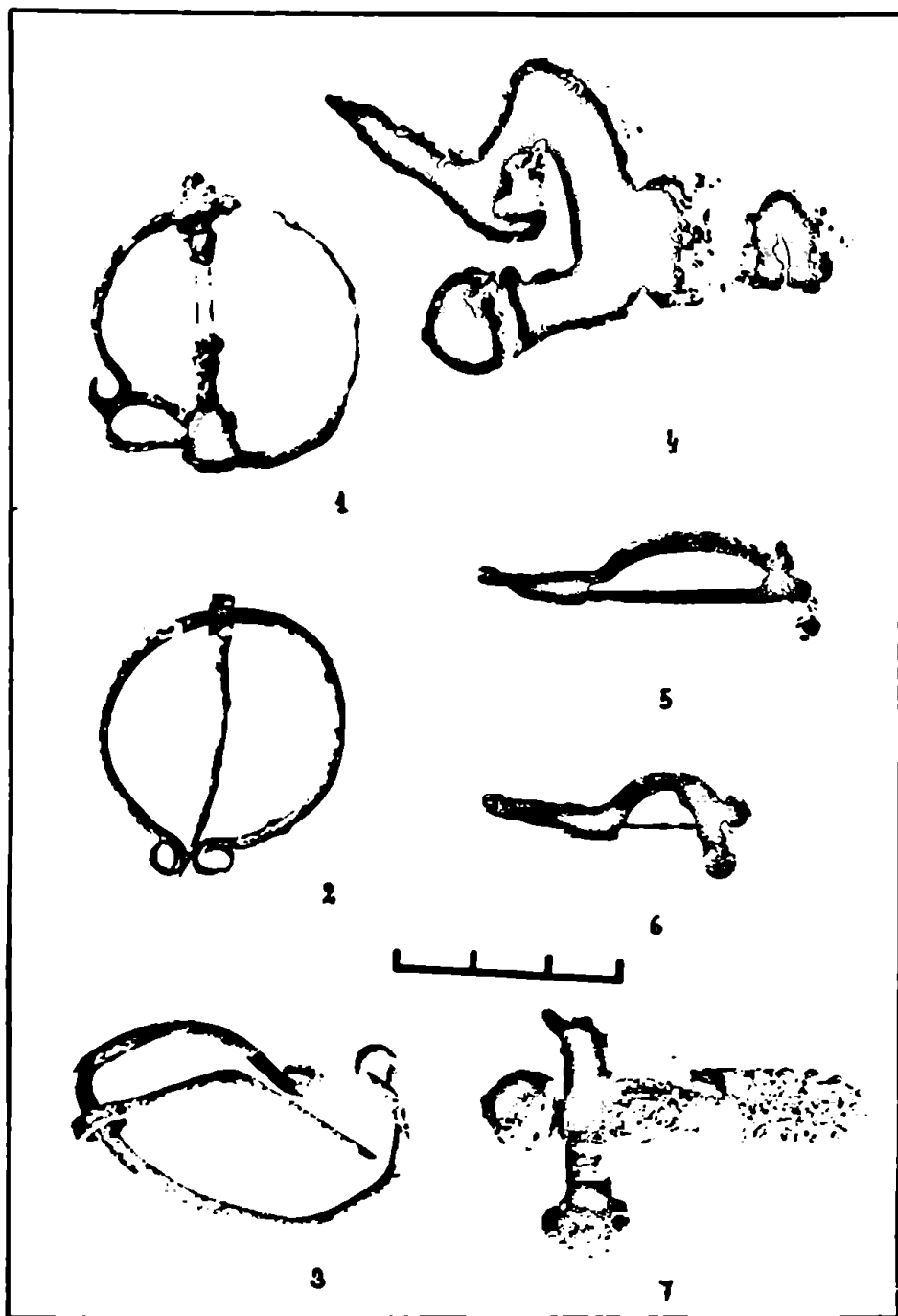
1

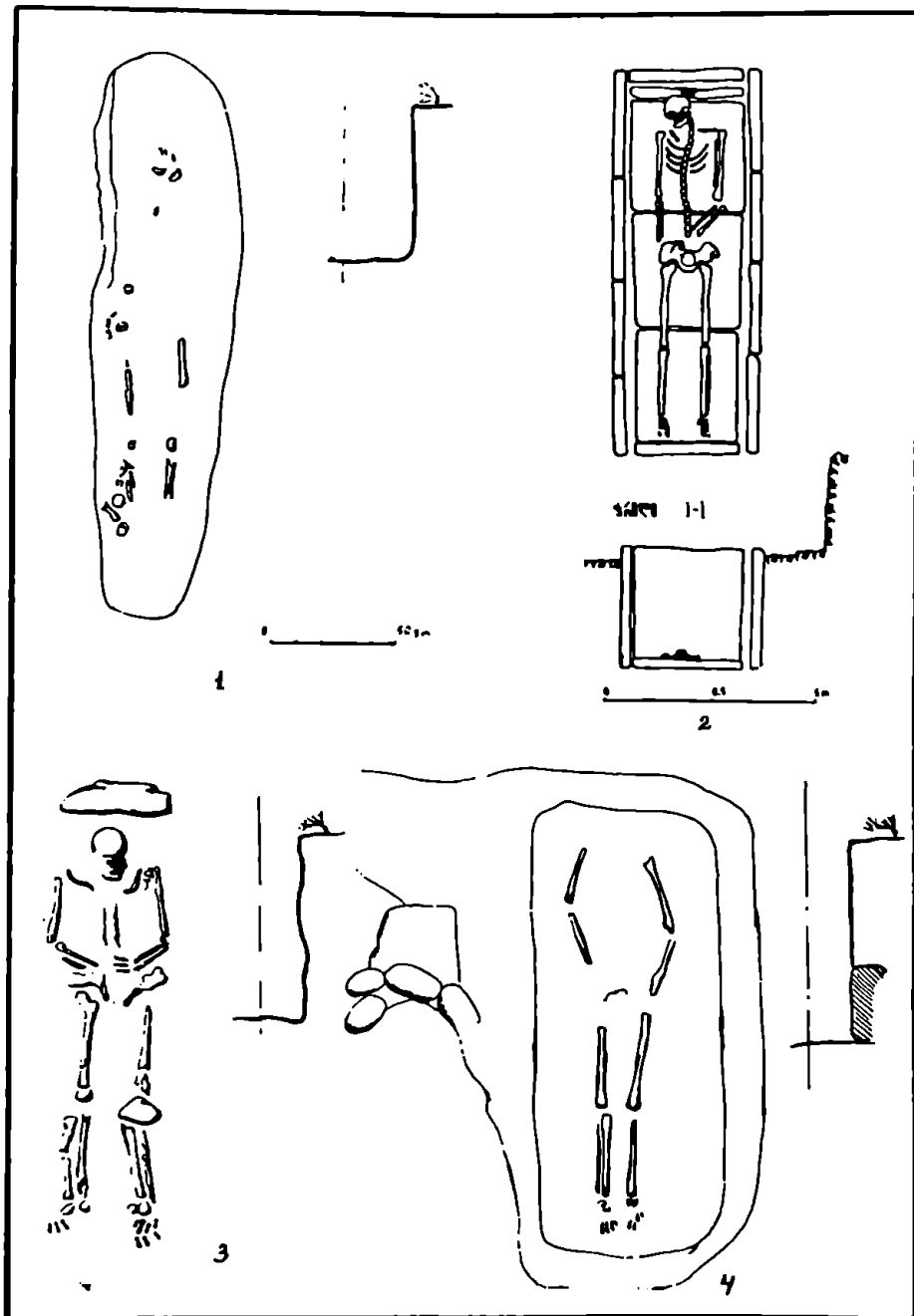


2











1



4



2




5




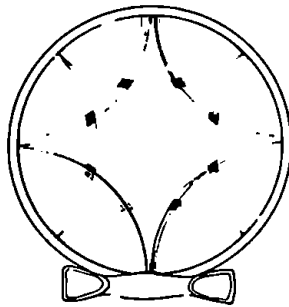
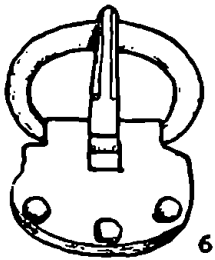
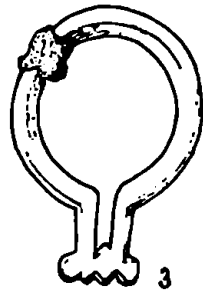
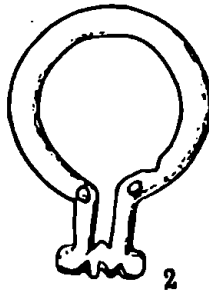
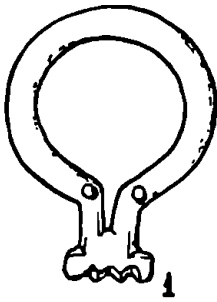
3



6



7





1




2



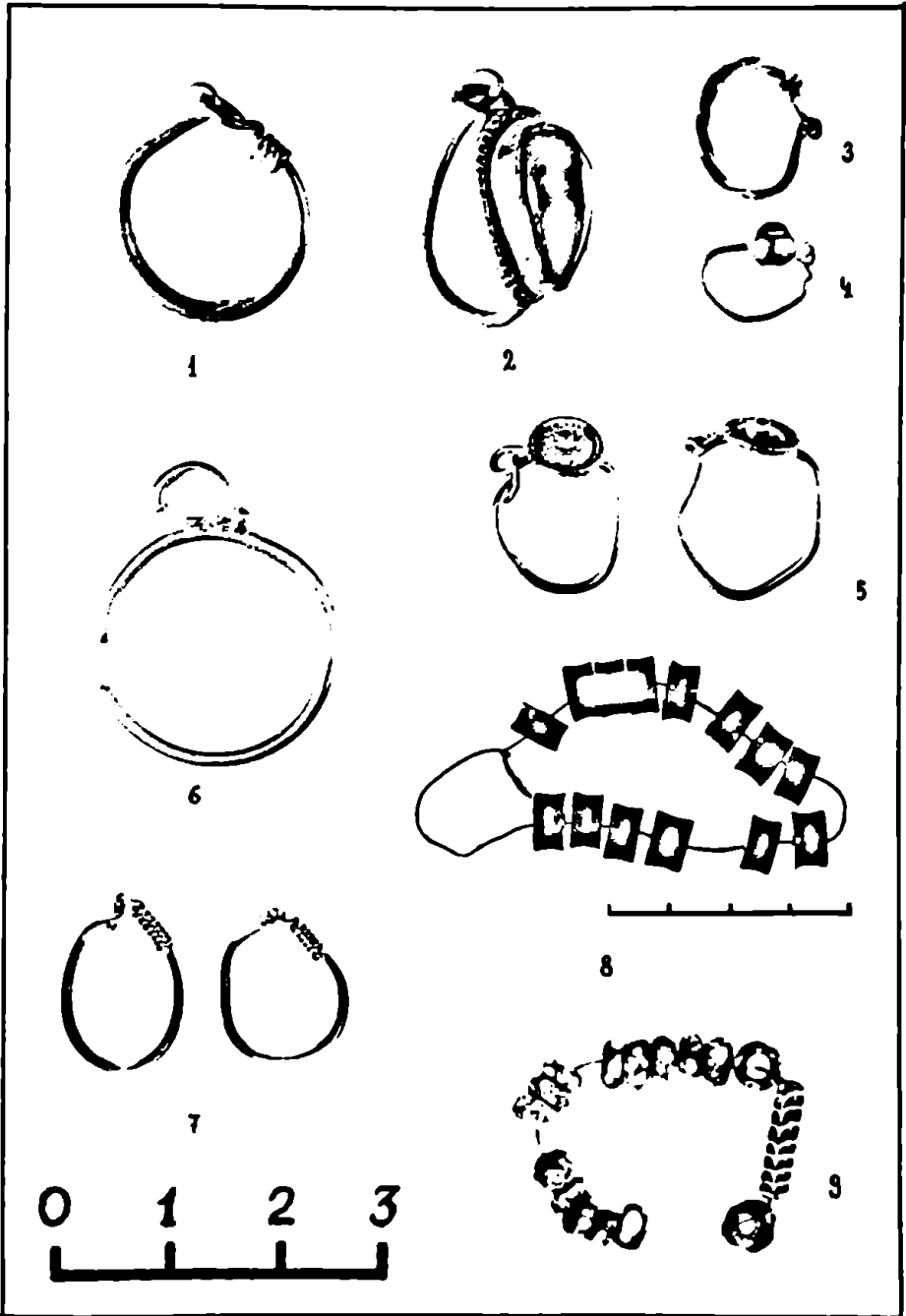
3



4



5






1




2



4



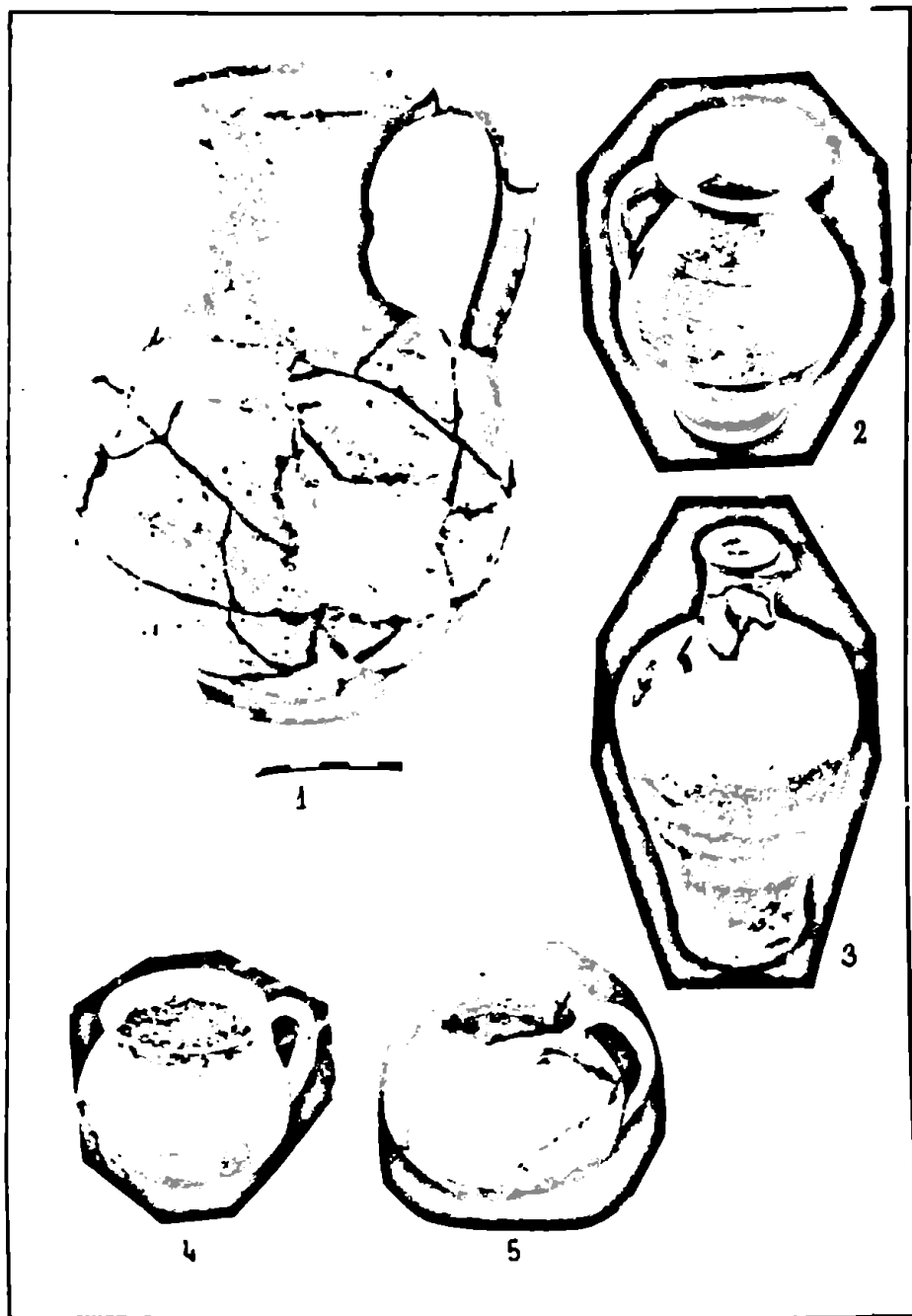
3

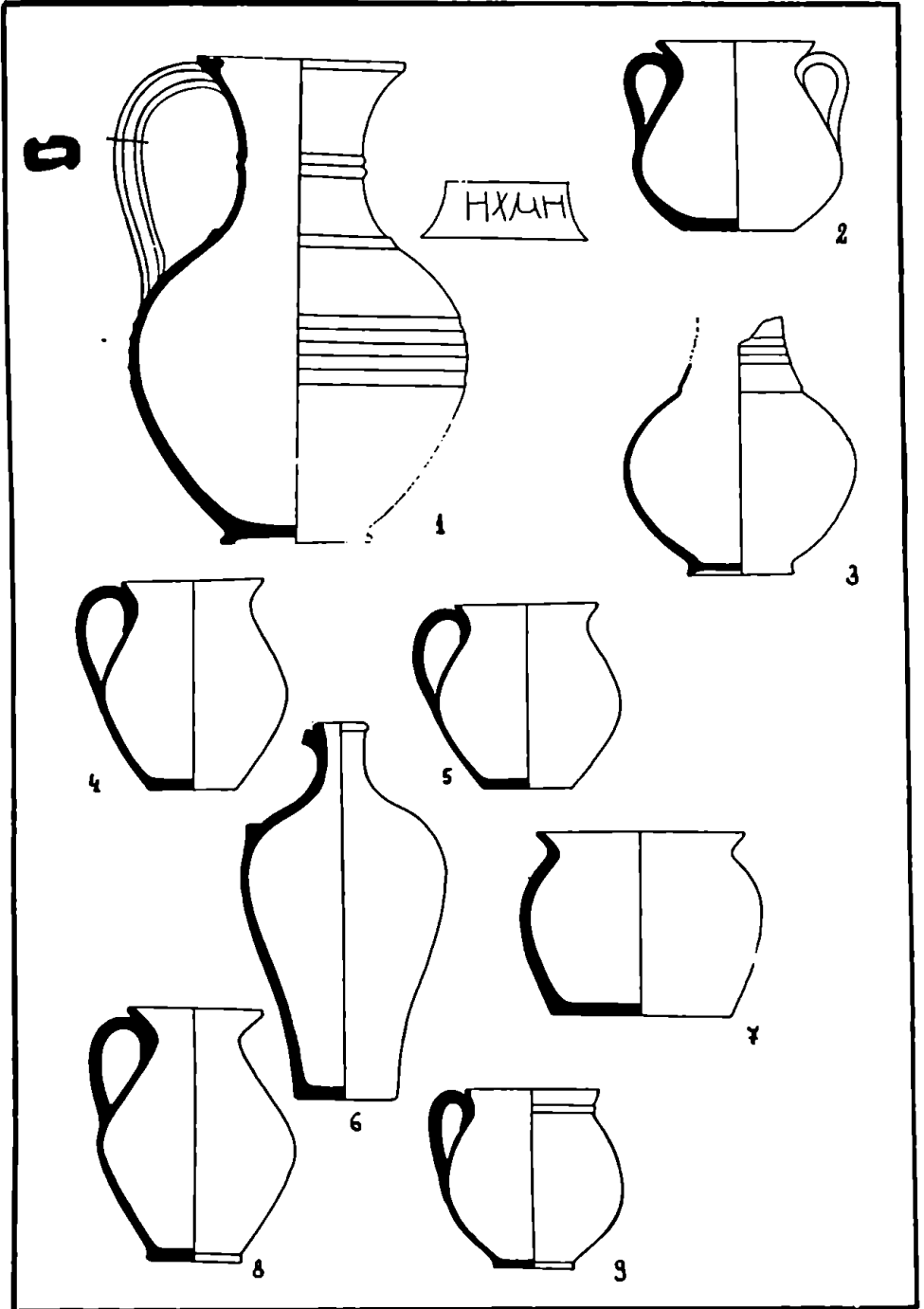


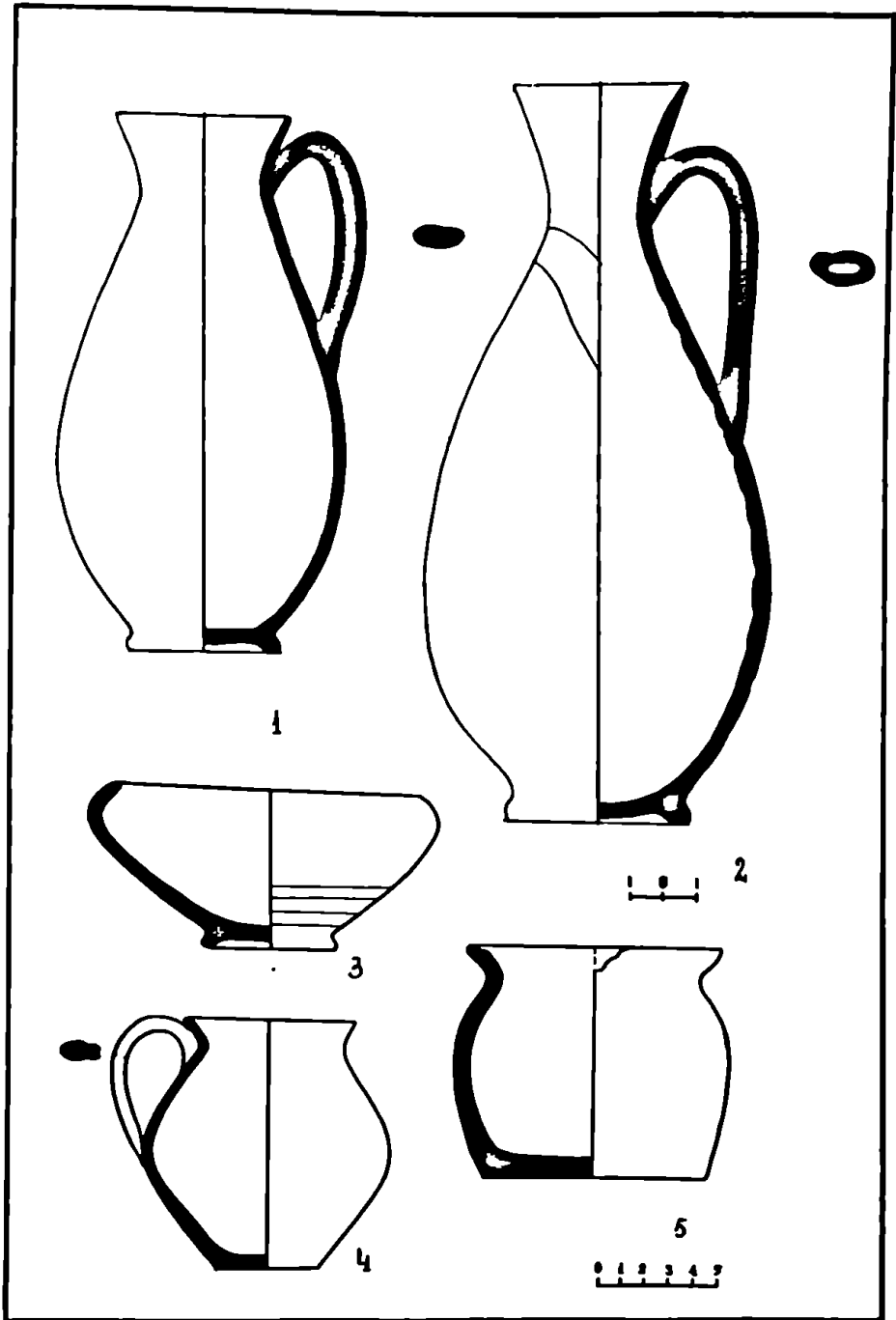
5

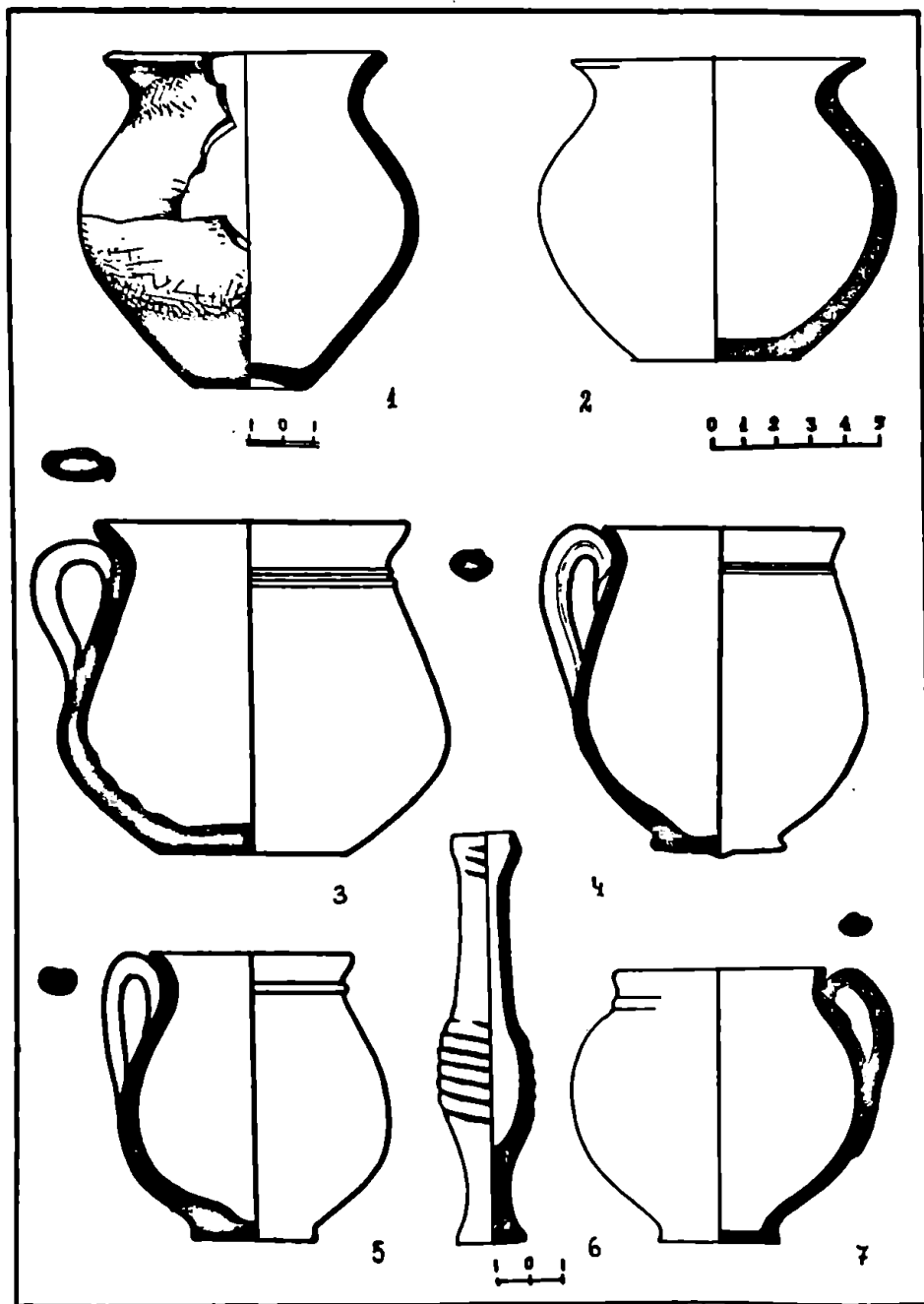


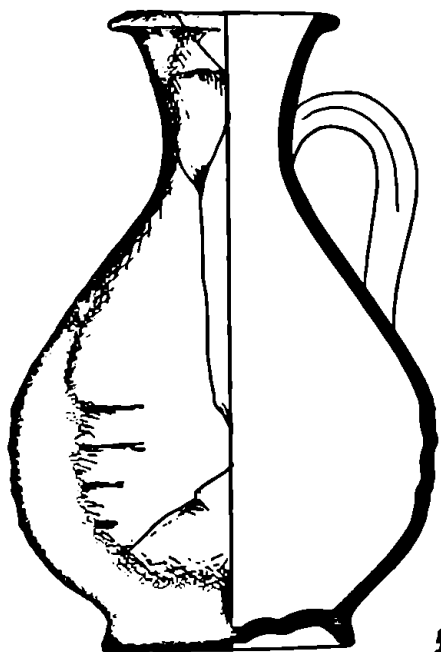
6



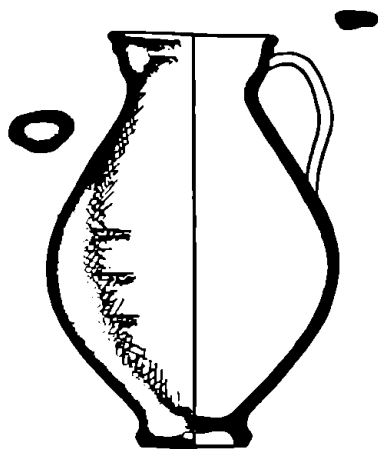




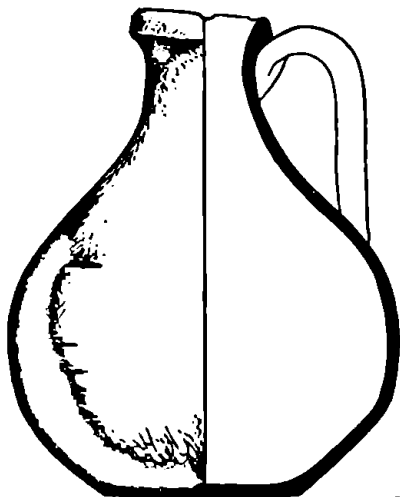





1



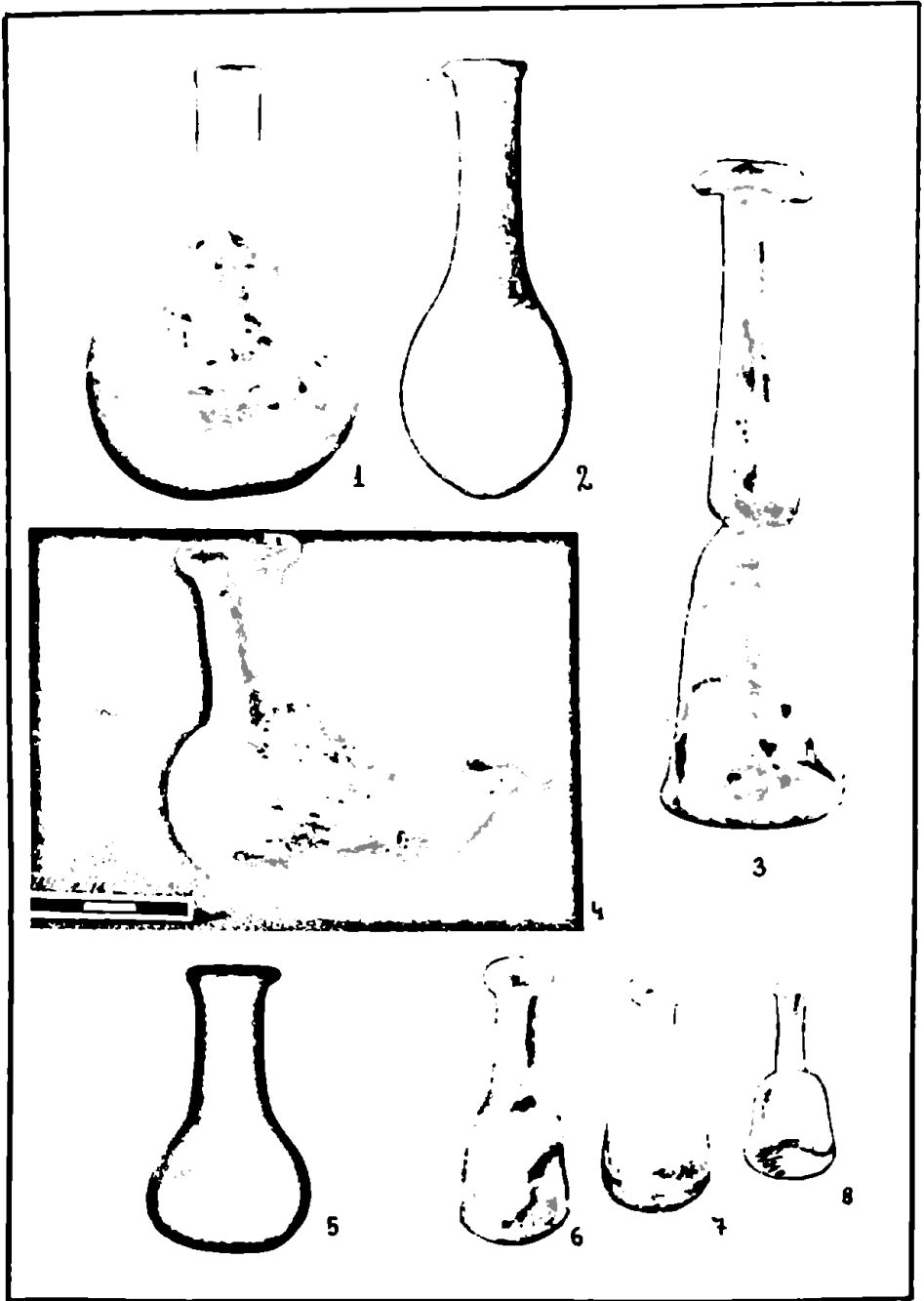
2





3



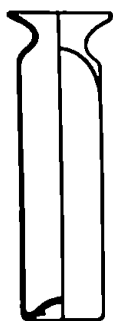
4








1




2




3



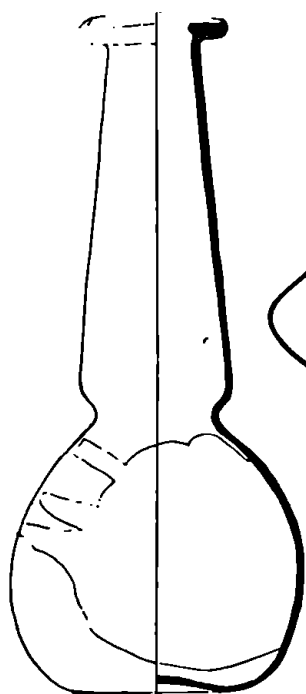
4



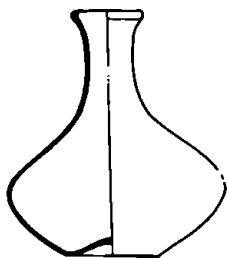
5



6



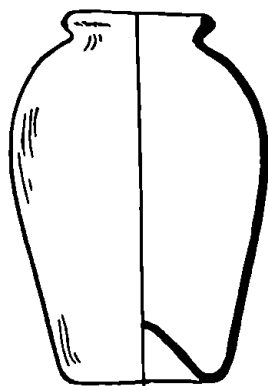
1




2



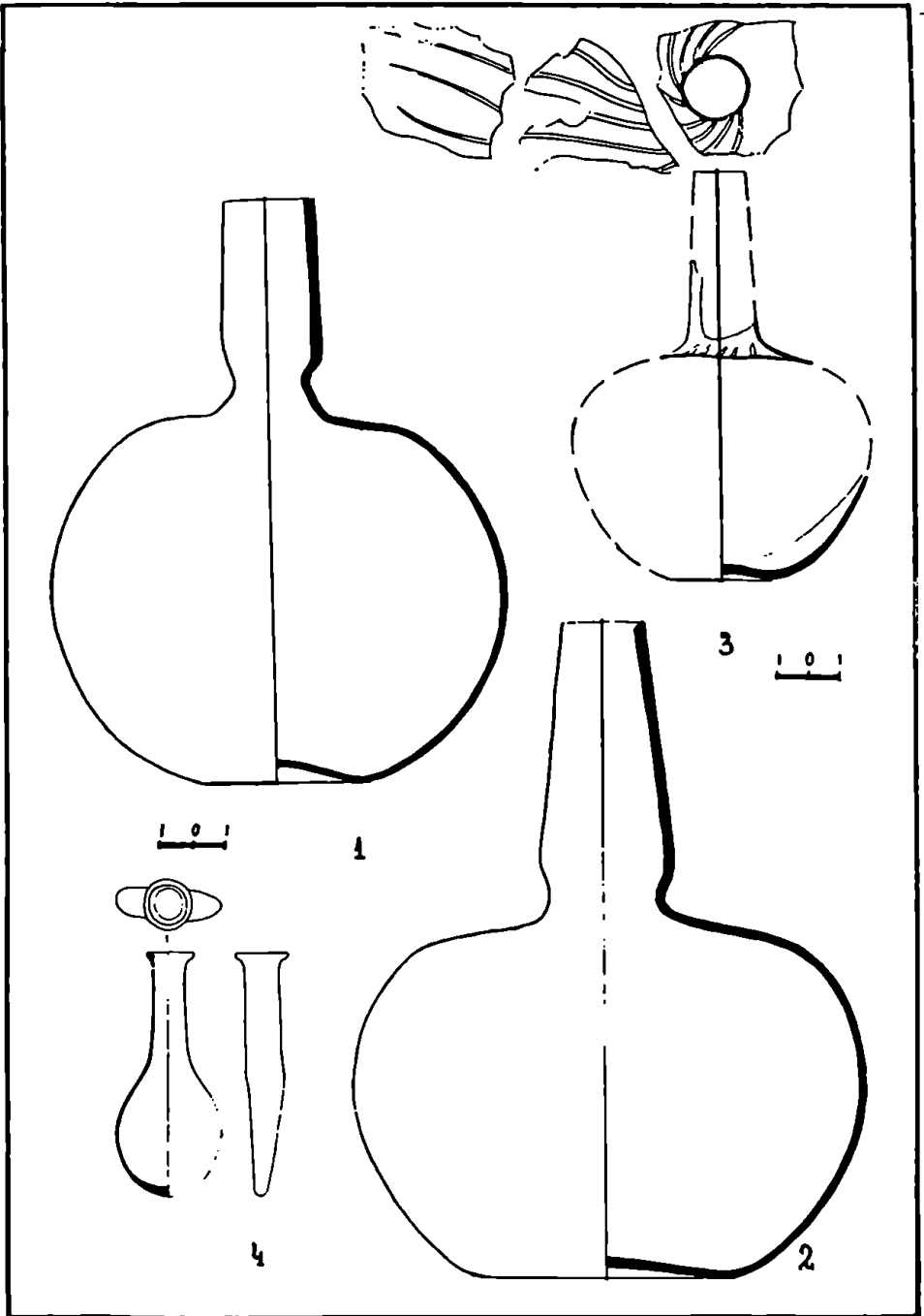
3

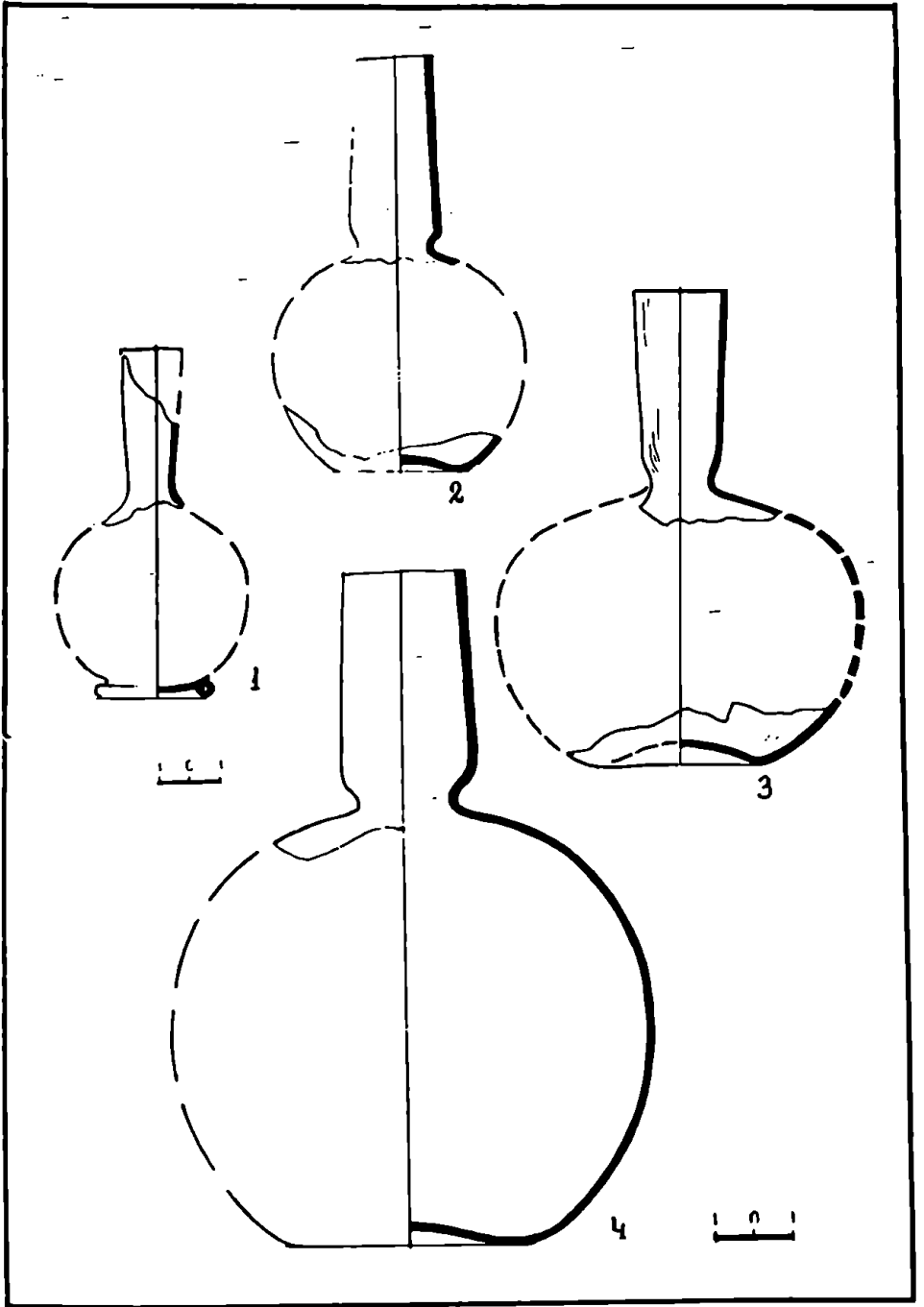


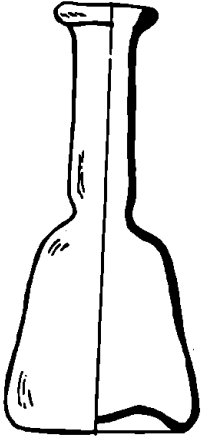
4



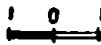
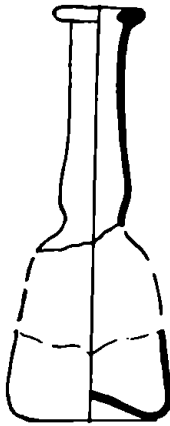
5



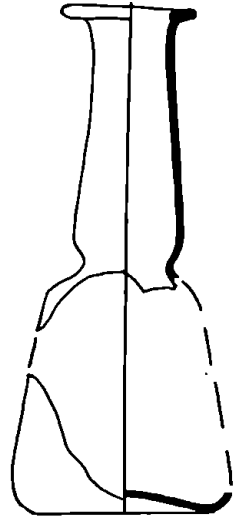




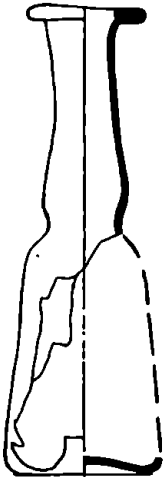
1



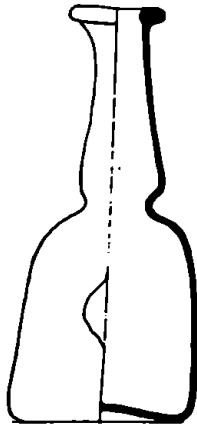
2



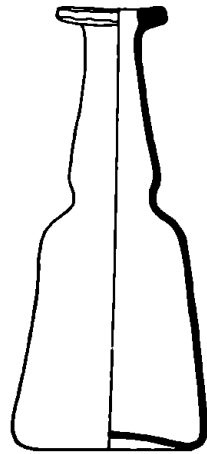
3



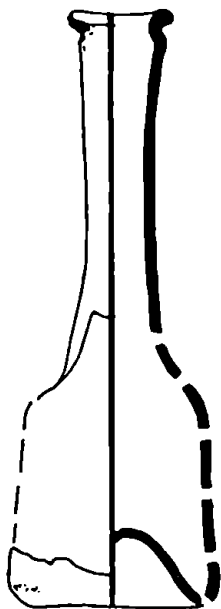
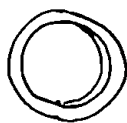
4



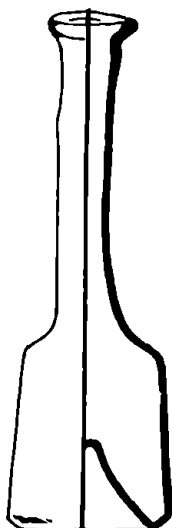
5



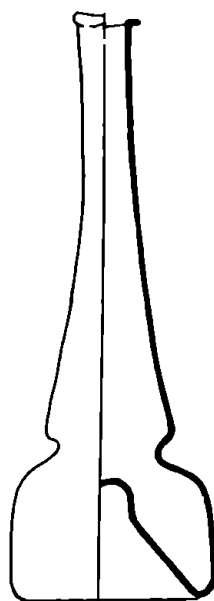
6



1



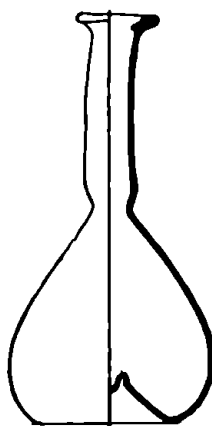
2



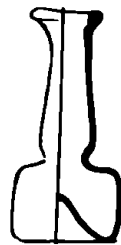
3




4

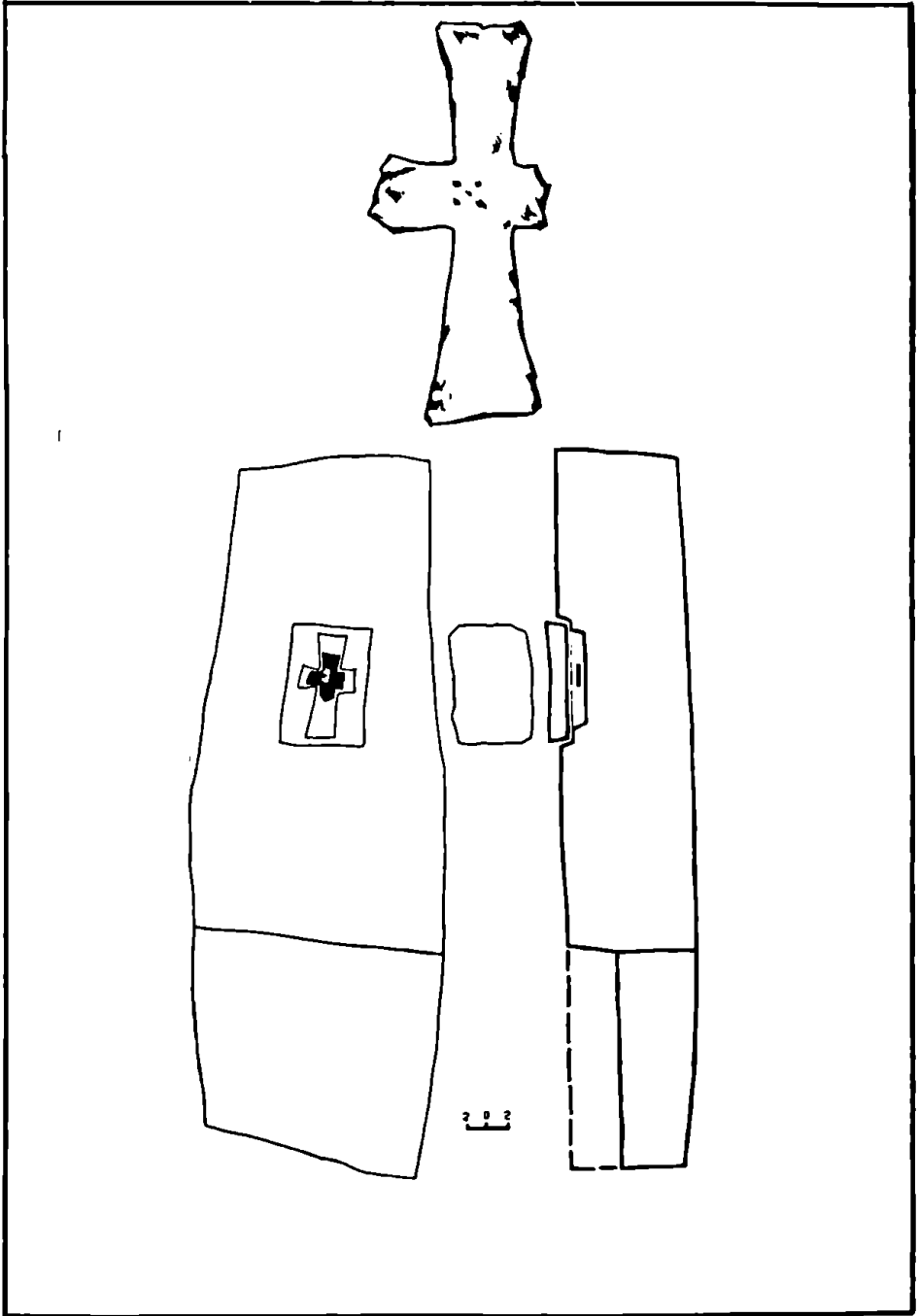



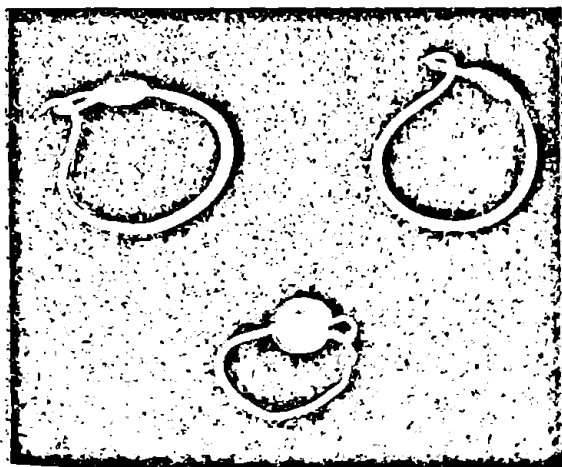
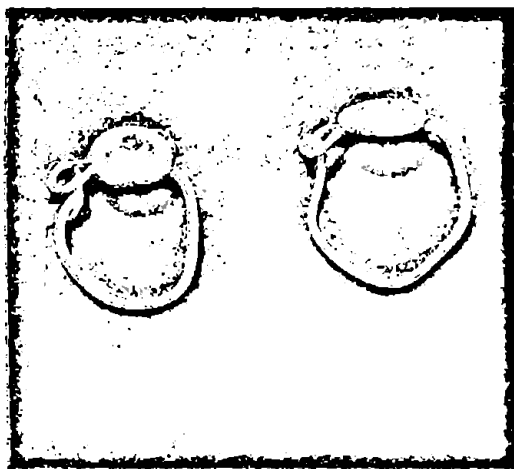



5



6







Гурам Амвросьевич Лордкипанидзе
ПИЦУНДСКОЕ ГОРОДИЩЕ
ПИТИУНТ В СИСТЕМЕ «КАВКАЗСКОГО ЛИМЕСА»
(на грузинском языке)
Издательство Тбилисского университета
Тбилиси 1991

გამომცემლობის რედაქტორი ლ. ბ ა ხ ტ ა ძ ე
მხატვარი ა. ბ უ ა ძ ე
სამხატვრო რედაქტორი ი. ჩ ი კ ვ ი ნ ი ძ ე
ტექნიკური რედაქტორი თ. ფ ი რ ც ხ ე ლ ა ნ ი
კორექტორი ნ. ე ლ ი ზ ბ ა რ ა შ ვ ი ლ ი

სბ 1753

გადაეცა წარმოებას 7.11.90 ხელმოწერილია დასაბუქლად 21.10.91
საბეჭდი ქალაქი № 70X108/1₁₆ პირობითი ნაბეჭდი თაბახი 25,9
სააღრ.-საგამომც. თაბახი 25,39
ტირაჟი 2000 შეკვეთის № 822
ფასი 8 მან.

თბილისის უნივერსიტეტის გამომცემლობა,
თბილისი, 380028, ი. ჭავჭავაძის პროსპექტი, 14.
Тбилиси, 380028, пр. И. Чавчавадзе, 14,
Издательство Тбилисского университета.

თბილისის უნივერსიტეტის სტამბა,
თბილისი, 380028, ი. ჭავჭავაძის პროსპექტი, 1.
Типография Тбилисского университета,
Тбилиси, 380028, пр. И. Чавчавадзе, 1.