

თეზურ თოდუა

**რომაული სამყარო
და კოლხეთი**

I - IV სს.

თბილისის უნივერსიტეტის გამომცემლობა
თბილისი 2003

ნაშრომში წერილობითი წყაროების, ეპიგრაფიკული და არქეოლოგიური მონაცემების საფუძველზე შესწავლილია კოლხეთის ზღვისპირეთის I-IV სს. მატერიალური კულტურა რომაული ცივილიზაციის კონტექსტში. ნაჩვენებია რომის იმპერიის პონტო-კავკასიის სასახლერო-თავდაცვითი სისტემის ხასიათი, დანიშნულება, მისი ჩამოყალიბების ცალკეული ეტაპები; კოლხეთის ზღვისპირა ცენტრებში რომაული სამხედრო შენაერთების ჩადგომის დრო. განხილულია კოლხეთის ზღვისპირეთის რომაული დასახლებების ხასიათი; აღმოსავლეთ შავიზღვისპირეთში რომაული იმპორტის გავრცელების გზები, საწარმოო ცენტრები და ქრონოლოგიური ჯგუფები; რომაული ციხესიმაგრეებისა და მათი გარემომცველი სამყაროს ურთიერთმიმართების საკითხები.

წიგნი განკუთვნილია სპეციალისტებისა და მკითხველთა ფართო წრისათვის.

რედაქტორი პროფესორი **ზრანი ქავთარიძე**
რეცენზენტები: პროფესორი **ნოდარ ლომოშვიდი**
ისტ. მეცნ. დოქტორი **ბელა ბაქრაძე**

© თბილისის უნივერსიტეტის გამომცემლობა, 2003

© თ. თოდუა, 2003

თ 0501000000
608(06) – 03

ISBN 99940-13-98-x

შინაარსი

შესავალი	5
რომაული სამხედრო შენაერთები კოლხეთის ზღვისპირეთში	6
აღმოსავლეთ შავიზღვისპირეთის რომაული დასახლებების ხასიათის საკითხისათვის (კანაბე თუ ვიკუსი)	39
რომაული იმპორტი აღმოსავლეთ შავიზღვისპირეთში	52
რომაული სარკე და სამკლავური ბიჭვინტის სამაროენიდან	75
რომაული საკიდი-მედალიონი და ოქროს ვარდულიანი საყურე ბიჭვინტის სამაროენიდან	84
რომაული ფალერები კლდეეთის სამაროენიდან	88
არიანეს „პერიპლუსის“ ὄριμος და λιμὴν ტერმინების განმარტებისათვის	101
რომაული კულტურა და აღმოსავლეთ შავიზღვისპირეთი	112
რომაული ციხესიმაგრეები და მათი გარემომცველი სამყარო	170

დასკენა	183
Roman World and Colchis (Summary)	186
ბიბლიოგრაფია	189
შემოკლებათა განმარტება	213
ტაბულების აღწერილობა	216
ტაბულები	218

შესავალი

კოლხეთისა და რომაული სამყაროს კონტაქტების კვლევა-ძიება ფრიაღ მნიშვნელოვანია საქართველოს ძველი ისტორიისათვის. ეს ურთიერთობანი მეგ-ნაკლები ინტენსიუობით აისახა კოლხეთის ზღვისპირეთის I-IV სს. პოლიტიკურ-ეკონომიკურ და კულტურულ ცხოვრებაში. თავის მხრივ, დასაყუთ საქართველო, ძველი კოლხეთის გრადიციების გამგრძელებელი და როგორც გეოპოლიტიკური მნიშვნელობის ქვეყანა, არანაკლებ როლს თამაშობდა იმპერიის სასაზღვრო-თაუდაყუთი სისტემის ჩამოყალიბებაში. განსაკუთრებით მნიშვნელოვანი იყო მისი როლი ჩრდილო კავკასიის რეგიონთან მიმართებაში. შესაბამისად, რომაული ხანის კოლხეთის სამხედრო-პოლიტიკური, ეკონომიკური და კულტურის საკითხების კვლევას, როგორც რომაული სამყაროს სასაზღვრო რეგიონისა, დიდი მნიშვნელობა ენიჭება.

ნაშრომის სიახლეს შეადგენს რომაული ცივილიზაციის კონტექსტში აღმოსაყუთ შავიზღვისპირეთის მატერიალური კულტურის კომპლექსური შესწავლა, პრობლემის მონოგრაფიული განხილვა წერილობით წყაროებსა და ეპიგრაფიკულ, არქეოლოგიურ მონაცემთა საფუძველზე. ნაჩვენებია რომის იმპერიის პონტო-კავკასიის სასაზღვრო-თაუდაყუთი სისტემის ხასიათი, დანიშნულება და მისი ჩამოყალიბების ცალკეული ეტაპები. დადგენილია კოლხეთის ზღვისპირა ცენტრებში რომაული სამხედრო შენაერთების ჩადგომის დრო. გარკვეულია აღმოსაყუთ შავიზღვისპირეთის რომაული დასახლებების ხასიათი; საქართველოს ზღვისპირეთში რომაული იმპორტის გავრცელების გზები, საწარმოო ცენტრები და ქრონოლოგიური ჯგუფები; ზღვისპირა ციხესიმაგრეებისა და მათი გარემომცველი სამყაროს ურთიერთმიმართების საკითხები.

რომაული სამხედრო შენაერთები კოლხეთის ზღვისპირეთში

რომაული სამხედრო შენაერთები კოლხეთში ძვ.წ. 65 წ. გამოჩნდნენ. ძველ ავტორებს ოდნაეი მინიშნებაც კი არა აქვთ, ამ ხანებში, შემდგომ, საქართველოს მღვისპირეთში რომაული გარნიზონების ჩადგომის დროის შესახებ. ბერძენ-რომაელი ისტორიკოსები მხოლოდ მოგვად აღნიშნავენ, რომ რომაელთა საჯარისო ნაწილები განლაგებული იყვნენ კოლხეთის ერთ დროს ცნობილ მღვისპირა ქალაქებში – ფასისში, აფსაროსში, სებასტოპოლისსა და პიტიუნტში.

სამეცნიერო ლიტერატურაში კი ამ საკითხთან დაკავშირებით, სხვადასხვა მოსაზრება არსებობს. მკვლევართა ერთი ნაწილი, რომაული გარნიზონების ჩადგომას კოლხეთის სანაპიროზე, ოქტავიანე ავგუსტუსის დროს ვარაუდობს (Ломоури, 1981, გვ. 211), მეორე – ძვ. წ. I ს. 60-იანი წლებით (ლორთქიფანიძე, 1991, გვ. 41), მესამე – ვესპასიანეს ეპოქით ათარილებს (Леквинадзе, 1969, გვ. 75-76).

ამ ბუნდოვანი საკითხის გარკვევაში, ჩვენი აზრით, გარკვეული სიცხადე შეიძლება შეიტანოს იოსებ ფლავიუსის ძალზე საყურადღებო ცნობამ: „რა უნდა ვილაპარაკო პენიოხების, კოლხების, ტავრთა გომის, ბოსფორანების, პონტოსა და მეოტიდის ირგვლივ მცხოვრები ხალხების შესახებ, რომლებიც უწინ საკუთარ მფლობელსაც კი არ სცნობდნენ, ახლა კი 3000 ჰოპლიტს ჰყავთ ისინი მორჩილებაში და ორმოცი ხომალდი იცავენ მშვიდობას მღვაზე, რომელზედაც უწინ ცურვა არ შეიძლებოდა და შემადრწუნებელი იყო“ (Jos. Fl., Bell Jud., II, 16,4).

მოგანილ ცნობაში, მკვლევართა აზრით, ახ.წ. 66 წ. მოვლენებია ასახული (Блаватский 1985, გვ. 231; Ростовцев, 1900, გვ. 142). თუ ეს ასეა, მაშინ რომაული სამხედრო შენაერთები საქართველოს მღვისპირეთში ნერონის დროისათვის უკვე იღვნენ.

თუმცა, მაინც არ არის ნათელი რომაული საჯარისო ნაწილები აქ ნერონის მმართველობის ხანაში განლაგდნენ თუ მისი წინამორბედი იმპერატორების ეპოქაში.

საეჭვოა, რომ ეს ფაქტი აეგუსტუსის, ტიბერიუსის ან კალიგულას დროს მომხდარიყო, ეინაიდან ამ ხანებში იმპერიის აღმოსავლეთ საზღვარზე მხოლოდ ოთხი ლეგიონი იდგა (Βοκιάδης, 1966, გვ. 151-152), თანაც რომაელთა თავდაცვითი სისტემა სათანადოდ არ იყო მოწესრიგებული. ცხადია, ამ მწირი სამხედრო რესურსებით რომაელები ვერ შეძლებდნენ აღმოსავლეთი საზღვრის მთელ პერიმეტრზე და მათ შორის კავკასიაში სამხედრო შენაერთების განლაგებას. ამიტომაც იყო, რომ აეგუსტუსს არც უცდია მახლობელი აღმოსავლეთის პოლიტიკური რუკა შეეცვალა. მან რომზე ფორმალურად დამოკიდებული მარკუს ანტონიუსისეული სამეფოების სისტემა დატოვა უცვლელად. ამ სამეფოთა შორის ერთ-ერთ თვალსაჩინო როლს პონტოს სამეფო ასრულებდა. რომაელებმა პონტოს ტახტზე კვლავ პოლემონ I დაამტკიცეს. მას სამართავად კოლხეთიც ებოძა (გამყრელიძე, 1993, გვ. 80; Шелов, 1969, გვ. 71). აეგუსტუსის მემკვიდრე იმპერატორების - ტიბერიუსისა და კალიგულას დროსაც, კოლხეთის სტატუსი არ შეცვლილა. იგი ისევე პოლემონიდების პონტოს შემადგენლობაში რჩებოდა (Тодуа, 1990, გვ. 78-79). საფიქრებელია, რომ ამ ხანებში კოლხეთის სანაპიროზე პონტოელთა გარნიზონი მდგარიყო, თუმცა ამის დამადასტურებელი შესაბამისი მონაცემები არ მოგვეპოვება.

რომის იმპერიის აღმოსავლური პოლიტიკა კარდინალურად მხოლოდ ნერონის დროს შეიცვალა. ნერონმა უარყო წინამორბედი იმპერატორების ბუფერულ სამეფოებზე დაყრდნობის პოლიტიკა და კურსი მათი ლიკვიდაციისაკენ აიღო. მან ახ.წ. 63წ. პოლემონიდების სამეფო გააუქმა და ის რომის პროვინციად გამოაცხადა. იმაედროულად, ნერონმა განსაკუთრებული ყურადღება მიაქცია კავკასიაში რომაელთა პოზიციების განმტკიცების

საქმეს. ამ ამოცანის წარმატებით გადაჭრისათვის საჭირო იყო იმპერიის აღმოსავლეთ პროვინციებში მნიშვნელოვანი ძალების თავმოყრა, რასაც ასე დაბეჯითებით მოითხოვდა ხელისუფალთაგან რომაელთა გამოცდილი მხედართმთავარი გნეუს ღომიციუს კორბულონი (Tac., Ann., XIII, 35; XVI, 26).

რომაელთა საკომუნიკაციო ქსელის სისუსტე განსაკუთრებით შესამჩნევი იყო კაპადოკიასა და მცირე არმენიაში. ეს ხარვეზები რომაელებმა ნაწილობრივ შეავსეს ახ.წ. 57 წლიდან, როდესაც დასავლეთიდან კაპადოკია-მცირე არმენიის საზღვარზე XII და XV ლეგიონები გადმოსროლეს. მათ ამავე ტერიტორიაზე რამდენიმე სტრატეგიული პუნქტი და სასიმაგრო ნაგებობანიც ააშენეს (Акопян, 1985, გვ.13). ამგვარი ღონისძიებების გაგარების შემდგომ ნერონს საშუალება მიეცა კავკასიაში ფართომასშტაბიანი სამხედრო ოპერაციების წარმოებისა.

ახ.წ. 60 წ. რომაელებმა დაიმორჩილეს არმენია (Tac., Ann., XIV, 23, 25). იბერია კი რომისადმი ვასალურ დამოკიდებულებაში აღმოჩნდა (Tac., Ann., XIV, 26). რაც შეეხება კოლხეთს, იგი პონტოსთან ერთად გალაგიის პროვინციის შემადგენლობაში მოექცა. მის სანაპიროზე კი, უფიქრობთ, ნერონს გარნიზონები უნდა ჩაეყენებინა. ამ მოსაზრების სასარგებლოდ მეტყველებს არა მარტო ნერონის ზემოხსენებული მოგადკავკასიური პოლიტიკა, არამედ კონკრეტული გარემოებებიც. კერძოდ, ამ ღროისათვის რომაელებს აღმოსავლეთის საზღვარზე, როგორც აღინიშნა, საქმარისი სამხედრო ძალები არ გააჩნდათ, რათა მათი ვარკვეული ნაწილი კოლხეთის სანაპიროზეც განელაგებინათ; გამორიყხულია, რომ ისეთი გეოპოლიტიკური მნიშვნელობის რეგიონი როგორც საქართველოს შავიზღვისპირეთი იყო, რომაელებს დაუყველად დაეგოვებინათ. აღნიშნული ღონისძიების გაგარების გარეშე ნერონი არათუ შეძლებდა კავკასიაში თავისი პოზიციების განმტკიცებას, არამედ ჩრდილო კავკასიის მთიელთა

შემოგვევასაც ვერ შეაჩერებდა; რომაელები კერც შავ მღვაზე ვაჭრობის უსაფრთხოებას უზრუნველყოფდნენ.

სხვა საკითხია, თუ რა რაოდენობის საჯარისო ნაწილები იყო აქ დისლოცირებული. იოსებ ფლავეუსის ზემოთ მოგანილ ცნობაში დასახელებული რომაელთა სამხედრო ძალა მთლიანად ბოსფორ-მეოტიდაში როდი იყო კონცენტრირებული, როგორც ეს ზოგიერთ მკვლევარს მიაჩნია (Цветаева, 1979, გვ. 34). არც ისაა ახლოს ჭეშმარიტებასთან, რომ ეს სამხედრო ძალა თითქოსდა პონტოსპირეთის ყველა ხალხს აკონტროლებდა (Шелов, 1981, გვ. 54). მაგალითად, სანები არიანეს დროსაც რომაელებს არ ემორჩილებოდნენ და „ყაჩაღურ ცხოვრებას“ ეწეოდნენ (Art., PPE, 11). ყოველ შემთხვევაში, ეჭვს არ უნდა იწვევდეს ის, რომ რომაელთა ამ სამხედრო შენაერთების ძირითადი ნაწილი ხერსონესში იდგა (Блаватский, 1985, გვ. 231). საფიქრებელია, რომ გარკვეული ნაწილი კოლხეთის სანაპიროზეც იყო დისლოცირებული. ვფიქრობთ, ეს საჯარისო ნაწილები მცირერიცხოვანი უნდა ყოფილიყო, რადგან არიანეს ინსპექტირების დროსაც, ისინი საქართველოს მღვისპირეთში არცთუ ისე მრავალრიცხოვანი ჩანს.

სამწუხაროდ, ჩვენთვის უცნობია კოლხეთის სანაპიროზე რომაული სამხედრო შენაერთების განლაგების ზუსტი თარიღი. ამ საკითხის გარკვევაში, ჩვენი ამრით, გარკვეული დახმარება შეიძლება გაგვიწიოს პლინიუს უფროსის ცნობამ აფსაროსისა და სებასტოპოლისის მდგომარეობის შესახებ. პლინიუსი აფსაროსისა და სებასტოპოლისის "Castellum"-ებს (Plin., NH., VI, 12, 15) უწოდებს, მაგრამ არაფერს გვამცნობს მათი აგების დროზე. თუ მხედველობაში მივიღებთ იმას, რომ „Castellum“-ში, როგორც წესი, იგულისხმება ქვის საფორტიფიკაციო ნაგებობა, რასაც ჩვეულებრივ წინ უსწრებდა ხის ციხესიმაგრე და, ამასთანავე, თუ გავეითვალისწინებთ კაპადოკია-მცირე არმენიის სამღვარზე XII

და XV ლევიონების ჩადგომის დროს (57 წ.) და იოსებ ფლავიუსის ზემოთ მოტანილი ცნობის თარიღსაც (66 წ.), მაშინ უნდა დაეასკენათ, რომ აღნიშნულ პუნქტებში რომაული სამხედრო შენაერთები ახ.წ. 57-66 წწ. შორისაა დისლოცირებული. ყოველ შემთხვევაში, ჩვენი აზრით, აფსაროსსა და სებასტოპოლისში რომაული გარნიზონები ახ.წ. I ს. დასასრულისათვის უკვე განლაგებულია, რასაც გარკვეულწილად არქეოლოგიური მონაცემებიც მოწმობენ.

გონიო-აფსაროსის ციხის გერიგორიაზე საღაბერეო სამუშაოების დროს აღმოჩნდა საკმაოდ მრავალფეროვანი იმპორტული კერამიკული ნაწარმი, რომელთა შორის ინგერეს იწვევს წითელლაკიანი ჯამის ძირ-გვერდის ფრაგმენტი სანდლიანი ფეხის გერფის გამოსახულებით და მეომრის რელიეფურგამოსახულებიანი ჭრაქი. პირველი ახ.წ. I ს. პირველი ნახევრით თარიღდება (Kaderev, 1970, გვ. 135, სურ.19), ხოლო მეორე აღნიშნული საუკუნის მეორე ნახევრით განისაზღვრება (Beiley, 1963, გვ. 180).

ორივე მათგანი რომაელ ჯარისკაცთა შემოტანილი უნდა იყოს, რამდენადაც აღწერილი ნივთები, როგორც წესი, მხოლოდ იმ რეგიონებში გვხვდება, სადაც რომაული გარნიზონები იდგნენ. რომაულ საჯარისო ფორმირებებს უნდა შემოყოლოდა, აგრეთვე სოხუმის ციხის გერიგორიაზე დადასტურებული, ახ.წ. I ს. დათარიღებული სინოპური წარმომავლობის ღია ფერის თიხის ვიწროყელიანი ამფორებისა (აფაქიძე, ლორთქიფანიძე, 1965, გვ.120) და პერგამონული ბიკონუსურმხრებიანი წითელლაკიანი თასის ფრაგმენტები (ფუთურიძე, 1965, გვ. 98), რადგანაც ეს ნაწარმი კასტელუმის გერიგორიაზეა დაფიქსირებული.

მთლიანად რომაულ გარნიზონს უნდა დაეუკავშიროთ სებასტოპოლისის კასტელუმშივე აღმოჩენილი ახ. წ. I ს.

დათარილებული ნაგებობა (აუაქიძე, ლორთქიფანიძე, 1965, გვ.124-125).

რაც შეეხება ფასისს, აქედან ჩვენ ახ.წ. I ს. არქეოლოგიური მასალები ჯერჯერობით არ გავაჩნია, თუმცაა მოგვეყოლება არიანეს ცნობა ფასისის თაედაპირეული ციხესიმაგრის შესახებ. არიანეს გადმოცემით, ფასისის ციხის კედელი წინათ თიხისა იყო და მასზე ხის კოშკები იდგა, მავრამ ახლა კედელი და კოშკები გამოშწვარი აგურისაგანაა გაკეთებული (Arr., PPE,9). როგორც ამ ცნობიდან ირკვევა, ჩვეულებრივი „Pila muralia“ ანუ ხის ღროებითი სასიმაგრო ნაგებობა ყოფილა. ამ გიპის ნაგებობები ფუნქციონირებდა იმპერიის საზღვრებზე მუდმივი სამხედრო ბანაკის აგებამდე. მსგავსი „Pila muralia“-ს ნაშთები აღმოჩენილია ბრიტანეთში, რეინ-ლუნაისპირეთში და ისინი, უპირატესად, ახ.წ. II საუკუნისთვისაა დამახასიათებელი (Webster, 1985, გვ. 168-169). ფასისის ხის ძელური სასიმაგრო ნაგებობაც ახ.წ. I ს. უნდა ჯანისაზღვროს. აქედან გამომდინარე, უფიქრობთ, ფასისშიც რომაული გარნიზონი აფსაროსისა და სებასტოპოლისის თანაღროულად უნდა ჩამდგარიყო.

ამრიგად, რომაული გარნიზონები საქართველოს ზღვისპირეთში ახ.წ. I ს. დასასრულისათვის უკვე იდგნენ და ძირითადად ფასისში, აფსაროსსა და სებასტოპოლისში იყვნენ დისლოცირებული, რაც ე.წ. პონტოს ლიმესის არსებობას ეჭვქვეშ აყენებს. მისი არსებობა საერთოდაც საეჭვოა, ვინაიდან, ჯერ ერთი, აქაური გარნიზონები, ძირითადად, დამხმარე შენაერთებისაგან შედგებოდა; მეორე მხრივ, თვით ლიმესი, რომელშიც მაღალორკანიზებული თავდაცვითი ხაზი და კარგად გამართული საკომუნიკაციო ქსელის სისტემა იგულისმება, აღმოსავლეთ შავიზღვისპირეთის ფიზიკურ-გეოგრაფიული სირთულეებისა და რომაული გარნიზონების მცირერიცხოვანი ძალების გამო აქ ვერ შეიქმნებოდა. ვარდა ამისა, თავად რომაული ხანის ავგორები საქარ-

თველოს ზღვისპირეთის თავდაცვიო ხაზს ლიმესად არ იხსენიებენ. ისინი მას ჩვეულებრივ „რომაელთა სამშულობელოდ“ (Art., PPE,9), უმეტეს შემთხვევაში – „საზღვრად“ (Theodor., V,34) მოიხსენიებენ. ჩვენი აზრით, იმპერიის სამხედრო ძალებით ამ საკმაოდ კარგად დაეულ ზონას პონტო-კავკასიის საზღვარი უნდა ეწოდოს, რადგანაც მის ძირითად ამოცანას წარმოადგენდა რომაელთა პოზიციების განმტკიცება ამიერკავკასიაში და ჩრდილო კავკასიის რეგიონის გაკონტროლება. ხსენებული სასაზღვროთავდაცვითი სისტემის მოვალეობასვე შეადგენდა ჩრდილო კავკასიელთა თარემის აღკვეთა, კაბოტაჟური ნაფიგაციისა და ვაჭრობის უსაფრთხოების უზრუნველყოფა შავიზღვისპირეთის სანაპიროებზე. როგორც აღენიშნეთ, პონტო-კავკასიის სასაზღვროთავდაცვითი სისტემა ნერონის ეპოქაში ჩამოყალიბების პროცესში იყო. ამ მიმართულებით ნერონის მიერ დაწყებული საქმე განაგრძო და, ძირითადად, დაასრულა კიდევ ვესპასიანემ (ახ.წ. 69-79 წწ.).

როგორც ცნობილია, ვესპასიანეს სახელთანაა დაკავშირებული აღმოსავლეთის სასაზღვრო ზოლის მოდერნიზაცია, მისი თავდაცვის სისტემის რეორგანიზაცია (The Cambridge encyclopedia of arcaelogy, 1980, გვ. 236-237). ახ. წ. 74-76 წწ. ვესპასიანემ გარნიზონები განალაგა სირია-პალესტინის ხაზზე, ეგვიპტესა და არაბეთში; ლეგიონური შენაერთები ჩააყენა, აგრეთვე, კომაგენაში, ჩრდილოეთ სირიის ქალაქებში - ბევემასა და სურამი; მის დროს გარნიზონები ჩადგნენ ანკირასა და ევმენიაში, ხოლო სირიის ცნობილ ქალაქებში - პალმირაში, ბოსტრასა და ჰერასაში ციხესიმაგრეები აშენდა (Cambridge encyclopedia of Arcaelogy, 1980, გვ. 238).

განსაკუთრებული ყურადღება დაეთმო კაპადოკიასა და მცირე არმენიაში სასაზღვრო ხაზის მოდერნიზებასაც. საგალასა და მელიტენეს შორის არსებული გერიგორია რომაელებმა ციხესიმაგრეებითა და ფორტებით მტკიცედ გაამაგრეს, რითაც და-

იწყო დიდი არმენიის საზღვრის გასწვრივ ზემოეფრატის ლიმესის ფორმირება (გაბ. I). ზემოეფრატის ლიმესის დიდი ქალაქები და ციხესიმაგრეები, ისევე როგორც აღმოსავლეთის დანარჩენ საზღვრებზე განლაგებული კასტელუმების ქსელი, ერთმანეთთან დაკავშირებული ყოფილა მცირე ფორტებით, საგუშაგოებითა და ქვაფენილიანი გზებით. ამკამად, სატალა-გრაპეზუნგის მონაკვეთზე, ხუთი ასეთი ფორტია გამოვლენილი. ამათგან, ერთი შუალედური კასტელუმი, ბილიოტმა დააფიქსირა სატალის ციხესიმაგრის დასავლეთით. მისი ფართობი 37 X 55მ. არ აღემატებოდა. ბილიოტის ვარაუდით, იგი სატალის უახლოესი ფორპოსტი იყო (Mitford, 1974, გვ.211-220). ამგვარი ფორტის ნანგრევები დაფიქსირებულია, ასევე სატალის ციხესიმაგრის აღმოსავლეთით, დღევანდელი ბაიბურთის გზაზე (АКОПЯН, 1985, გვ.14).

სატალა-გრაპეზუნგის ციხესიმაგრეთა სისტემაში უნდა ყოფილიყო ჩართული სატალიდან 20 კმ-ზე მდებარე საგუშაგოს ნანგრევები (КЮМОН, 1919, გვ. 370-371). ამ საგუშაგოს ჩრდილოეთით, ფ. კიუმონი იხსენიებს კიდევ ორ სიმაგრეს: პირეული ციხესიმაგრე, რომლის მხოლოდ კოშკების ნანგრევებიცაა შემორჩენილი და ძველი სედესის სავარაუდო ადგილზე მდებარეობდა, ხოლო მეორე - მიდანევის ციხის ნაშთებია (КЮМОН, 1919, გვ.374, 378-379). აღნიშნული ციხესიმაგრეები სწორკუთხა კონფიგურაციის ფორმისაა და მათი კუთხეები ნახევარწრიული კოშკებითაა ადჭურვილი. ზემოეფრატის ლიმესის ეს ფორტები და სადარაჯო პუნქტები, მათი დაგეგმარებისა და ზომის მიხედვით, მცირე კონტინგენტის საჯარისო ნაწილების დროებითი სადგომებია. ზემოეფრატის ლიმესის არეალიდან ინტერესს იწვევს გაჩ-დარეაზხის ციხესიმაგრე, რომელიც ჩვეულებრივ სათვალთვალო პუნქტს წარმოადგენდა და სწორკუთხა ფორმისა იყო (Stein, 1940, გვ. 8). იგი 15-20 კაცს თუ დაიტევდა.

წინააზიურ არეალს განეკუთვნება ზემოეფრატის ლიმესის ციხესიმაგრე პავნიკ-ორენი, რომლის მშენებლობა საბოლოო-

ოდ დამთავრდა ახ.წ. III ს. თუმცა აქ ჩანს უფრო აღრეული ხანის ფენა. ამას მოწმობს ლათინური წარწერა, რომელიც № 7 კოშკის წყობაში აღმოჩნდა (Harper, 1972, გვ.27-29, სურ.96). აღრეული პორიზონტის არსებობაზე მიუთითებს, აგრეთვე ახ.წ. I-II სს. მრავალრიცხოვანი მონეტებიც (Harper, 1972, გვ.27). პაგნიკ-ორენის ციხესიმაგრის ფორმა ძალზე საინტერესოა: მისი სამხრეთ-დასავლეთისა და სამხრეთ-აღმოსავლეთის კედლები სწორკუთხაა, მაგრამ ადგილმდებარეობის რელიეფმა, როგორც ჩანს, აიძულეს მშენებლები, სხვა კედლის კონფიგურაცია შეეცვალათ. კერძოდ, ჩრდილოეთის კედელს რკალისებური ფორმა აქვს. ციხესიმაგრე აღჭურვილი ყოფილა თერთმეტი ნახევარწრიული კოშკითა და ოთხი კარიბჭით. ციხესიმაგრის ცენტრში უნდა მდგარიყო პრეტორიუმის შენობა, ხოლო ციხესიმაგრის ჩრდილო-დასავლეთის კედელთან არსებული ნაგებობა, რ. პარპერის განსაზღვრით, საჯინიბო უნდა ყოფილიყო (Harper, 1971, გვ.11).

პაგნიკ-ორენის ციხესიმაგრე ერთ კოპორტას იტევდა. არ არის გამორიცხული, რომ აქ, ახ.წ. I ს-ში, სამშენებლო სამუშაოებში მონაწილეობა მიეღო IV რეგიულ მხედართა კოპორტას, რომლის მუდმივი ადგილსამყოფელი პაგნიკ-ორენიდან 80 კმ-ზე ანალიბაში მდებარეობდა (Not., Dign., XXXVIII, 28). პაგნიკ-ორენის ციხესიმაგრის ანალოგიურია რუმინეთში, ლობრუჯის რეგიონში გამოვლენილი დინოგეტია-გარვანის კასტელუმი, რომელიც ახ.წ. IV-VI სს. თარიღდება (Radulescu, Bitoleanu, 1979, გვ.101, სურ. II), რაც ამ ტიპის ციხესიმაგრეთა ფართო გეოგრაფიაზე მიუთითებს.

ზემოეფურაგის სასიმაგრო სისტემათა უკანასკნელი რგოლი კი სატალა და მელიტენე იყო. სატალა და მელიტენე, როგორც აღინიშნა, XV და XII ლეგიონების შტაბ-ბინას წარმოადგენდა, რომელიც ითვლებოდა რომაული ვექსილაციების ძირითად გამანაწილებელ ბაზად კაუკასიაში. სატალის ციხესიმაგრე მდებარეობდა სტრატეგიულად მნიშვნელოვან ადგილზე. იგი

კონტროლს უწევდა დიდი არმენიიდან მცირე არმენიისაკენ მიმავალ გზებს და ასევე შავიზღვისპირეთის სანაპიროებსაც. მისი კეადრაგული ფორმის ციხესიმაგრე ალკურეილი იყო სწორკუთხა კოშკებით, რომლებიც ერთიმეორისაგან თანაბარი მანძილით იყენენ დაშორებული (Mitford, 1974, გვ.212, სურ.7,9). ციხესიმაგრის ჩრდილოეთ და აღმოსავლეთ კედლებთან არსებობდა კარიბჭე, რომელიც ორი კოშკით იყო დაცული. საგალის ციხესიმაგრის გერიტორიაზე დღემდე შემორჩენილია რომაული ბანაკებისათვის დამახასიათებელი ზოგიერთი კომპლექსი – აბანოს, საკანალიზაციო კოლექტორისა და აკვედუკის ნაშთები (Mitford, 1975, გვ. 1187).

კეადრაგული ფორმის კონფიგურაციისაა მელიტენეს კასტელუმიც. კარგადაა შემორჩენილი ციხესიმაგრის აღმოსავლეთი კედელი კოშკებითურთ. კოშკები ნახევარწრიულია, ნაგებია დიდი ზომის რიყის ქვებით და კირხსნარით (Mitford, 1975, გვ. 1187, ტაბ. IV,7). ციხესიმაგრის გარშემო უნდა ყოფილიყო სამოქალაქო დასახლება, რომელსაც გრაიანემ ქალაქის სტატუსი მიანიჭა. მელიტენე თავის დროზე, პროკოპი კესარიელის ცნობით, მშენიერი და მრავალრიცხოვანი ქალაქი ყოფილა. აქ მდგარა გამრები, აშუთეაგრი, აბანო და სხვა ნაგებობანი (Proc. Ges., De aed., III, 4, 15-18). მელიტენეს სამხრეთით იწყებოდა სირიის ლიმესი, ხოლო საგალა სასიმაგრო ნაგებობათა ქსელით უკავშირდებოდა ტრაპეზუნტს,¹ საიდანაც სათავეს იღებდა პონტო-კაქკასიის სასაზღვრო-თავდაცვითი სისტემა, რომლის როლი და არეალი ვესპასიანეს დროს მნიშვნელოვნად ჩანს გამრდელი.

¹ ტრაპეზუნტი რომაულ ხანაში მნიშვნელოვანი ეკონომიკურ-პოლიტიკური და სამხედრო-სტრატეგიული ცენტრი იყო. ანიკეტის აჯანყების შემდეგ, აქ XII და XV ლეგიონების ექსილაციები იყენენ დაბანაკებული (Максимова, 1957, გვ. 316,318), ხოლო III ს-ში I პონტური ლეგიონი იდგა (იხ. Mitford, 1974, გვ. 164).

მკვლევართა აზრით, ვესპასიანეს დროს რომაული საბხედრო შენაერთები განლაგებულნი იყვნენ არა მარტო აუსაროსსა და ფასისში, არამედ მცხეთაშიც (Моммзен, 1949, გვ. 358; Кудрявцев, 1949, გვ.60). არის საწინააღმდეგო მოსაზრებაც, რომლის მიხედვითაც იბერიის დედაქალაქში რომაული გარნიზონი არ იღვა (Меликишвили, 1959, გვ.351). მართლაც, მცხეთაში ჯერჯერობით რომაული ლეგიონის გვიფრიანი დამლები არ დადასტურებულა. თუმცა რომაელთა მონაწილეობა მცხეთის საფორტიფიკაციო სამუშაოებში ეჭვს არ უნდა იწვევდეს, რასაც ადასტურებს მცხეთაში აღმოჩენილი, ახ.წ. 75 წ. დათარიღებული იმპერატორ ვესპასიანეს წარწერა. მასში ნათქვამია: „თვითმპყრობელმა კეისარმა ვესპასიანე სებასტოსმა... იბერთა მეფეს, მითრიდატეს მეფე ფარსმანისა და ამაზასპის ძეს, კეისრის მეგობარსა და რომაელთა მოყვარულ ხალხს ეს კედლები განუმტკიცეს“² (წერეთელი, 1958, გვ. 5-20). როგორც ჩანს, წარწერიანი ქვა დადგმული ყოფილა რომის იმპერატორის სახელით. სწორედ ამ დროიდან ვრცელდება იბერიასა და კოლხეთში ახალი, რომაული ტიპის სამშენებლო მასალები – გამომწვარი აგური, კერამიკული ფილები, კირხსნარი, სამშენებლო ტექნიკა (თოდუა, 1995, გვ. 146-147).

რომაული სამხედრო შენაერთების მცხეთაში დაბანაკება თუ გარკვეულ ეჭვს ბადებს, ვფიქრობთ, მათი არსებობა დარია-

² თ. მითფორდის აზრით, მცხეთის გამაგრება უნდა დაწყებულიყო ალანთა მხორე შემოსევის შემდეგ, რათა წინ აღდგომოდა მათ ხელმეორე შემოსევას. მეკლევარი მცხეთის ახალაგებულ სიმაგრეებს სასაზღვრო სისტემის განუყოფელ ნაწილად მიიჩნევს. მისივე შეხედულებით, ვესპასიანეს ეს ღონისძიება ქართლის ძველ დედაქალაქში მეგობრული ვესტი იყო იბერიელებსადმი, ამ უკანასკნელთა განსაკუთრებული წვლილისათვის ალანთა წინააღმდეგ ბრძოლაში (იხ. Mitford, 1975, გვ.1192). ჩვენი მხრით დაეძინდით, რომ რომაელთა მიერ მცხეთის აღდგენილ-განახლებულ სიმაგრეს უნდა უზრუნველყო კაეკასიის საზღვრის მომავალი დაყვის საქმეც.

ლის ხეობაში საეჭვო არ უნდა იყოს,³ ვინაიდან სწორედ ამ მი-
დამოებში პლინიუსი იხსენიებს „Castellum Cumania“-ს, რომელიც
აგებული ყოფილა ურიცხვ მომთაბარეთა შეკაკების შიშით
(Plin., NH., VI, 30). სპეციალისტების აზრით, პლინიუსის მიერ მოხ-
სენიებული ციხესიმაგრე კუმანია—დარიალის ციხეს უნდა წარ-
მოადგენდეს (წითლანაძე, 1971, გვ. 63-64). ციხესიმაგრის ერთ-
ერთი კედლის ნაწილი ამგვარი დასვენის გამოგანის საფუძველს
იძლევა (წითლანაძე, 1971, გვ.63). კუმანია—დარიალის ციხე ბუ-
ნებრივ ბორცვზეა აშენებული. სამხრეთ-აღმოსავლეთიდან ციხეს
მდინარე თერგი ჩამოუდის, ხოლო დასავლეთიდან მაღალი კე-
დელი ეკერის. ერთადერთი მისასვლელი გზა, თერგზე გადაე-
ლთი, მას ჩრდილოეთიდან ჰქონია.

მიდაციხის გერიგორიაზე, გაიხრების შედეგად, გამოვლინ-
და დიდი ზომის დაუმუშავებელი ქვებით მშრალად ნაგები შენო-
ბათა მთელი სერია – საცხოვრებელი, ყაზარმა თუ ფუნდუკი. ცი-
ხის სამხრეთით დაფიქსირდა სამარხები. რამდენიმე სამარხის
ძირზე დულაბი იყო მოსხმული (წითლანაძე, 1971, გვ. 67). მისე-
ლებულთა დაკრძალვის ამგვარი წესი გარკვეულ მსგავსებას ამ-
ჟღავნებს პიტიუნგის ე.წ. კირხსნარიან სამარხებთან, რომლებიც
რომაულ სამყაროს უკავშირდება. ეს კიდევ ერთი მოწმობაა
რომაელთა გარნიზონის დარიალის ციხეში ღვომისა. დარიალის
ხეობაში რომაელთა ცალკეული შენაერთები აღრიანეს დროსაჲ
(ახ.წ. 117-138 წწ.) უნდა მდგარიყო. იოანე ლიდუსის ცნობით,
არიანეს მოუნახულებია დარიალი - „აღანთა, ანუ ოესთა კა-
რიც“ (Ioan Lyd., De Magistr., III, 53). ცნობილია, რომ კაპადოკიის
ლეგატი—ფლავეუს არიანე მხოლოდ იმ პუნქტებში ჩადიოდა, სა-
დაც რომაელთა გარნიზონები იყო დისლოცირებული.

³ მკვლევართა აზრით, ეესპასიანეს დროს რომაული გარნიზონები იდგნენ
ჩრდილო-აღმოსავლეთის მორკულ პუნქტშიც, რათა აქედან თვალყური ედევ-
ნებინათ დარიალისა და დარუბანდის გადასასვლელებისათვის კაეკასიამში
(იხ. Cambridge encyclopedia of archaeology, 1980, გვ. 238).

აღმოსავლეთ შავიზღვისპირეთის კარგად დაცულმა თავ-
დაცვითმა სისტემამ გარკვეულწილად ხელი შეუწყო რომაელთა
პოზიციების განმტკიცებას ალბანეთშიც ღომიციანეს დროიდან
(ახ.წ. 81-96 წწ.). ბეიუკ-დაშში აღმოჩენილი ლათინური წარწე-
რიდან (Ямполъскии, 1950, გვ. 177) ირკვევა, რომ ღომიციანეს
გაუგზავნია XII ლეგიონის ნაწილები ალბანეთში, რათა მას
თვალყური ედევნებინა „კასპიის კარების“ სამხრეთ გადასასე-
ლელებისათვის. არ არის გამოირიცხული, რომ აღნიშნული ლეგი-
ონის ნაწილები ცენტრალურ ალბანეთში, კიურიას ჩრდილოეთი
განშტოების მახლობლადაც დაბანაკებულიყო. XII ლეგიონის სა-
ხელი მოხსენიებულია არაქსის მარცხენა სანაპიროზეც, სოფ. კა-
რიაშნაში აღმოჩენილ ქვაზე, რომელიც ამჟამად დაკარგულია
(Ямполъскии, 1950, გვ. 182). სეეგონიუსის ცნობით, აღნიშნული
ლეგიონი სარმატებთან ბრძოლაში დამარცხებულა (Suet.,
Domic., 6).

ძველი სომეხი ისტორიკოსი მოვსეს ხორენაციც გვიამბობს,
ღომიციანეს მმართველობის დროს, არშენიაში რომაელთა წა-
რუმაგებელი ლაშქრობის შესახებ (მოვსეს ხორენაცი, 1984, გვ.
145). უფიქრობთ, XII ლეგიონის ცალკეული შენაერთი ალან-სარ-
მატებთან ბრძოლაში ჩანს დაღუპული, დანარჩენი კი ალბანეთში
უნდა დარჩენილიყო, რათა თვალყური ედევნებინა დარუბანდის
გადასასელელებისათვის. ასეა თუ ისე, ერთი რამ ამჟამად:
ვესპასიანეს დროიდან პონტო-კავკასიის სასამღვრო-თაედაც-
ვითი სისტემა საკმაოდ აქტიურად ფუნქციონირებს და მისი რო-
ლიც მნიშვნელოვნად ჩანს გაზრდილი. ამ სისტემის ციხესიმაგ-
რეთა ქსელი, იმპერატორ ადრიანეს დავალებით, 131 წელს სა-
განგებოდ მოინახულა და მათი თაედაცვისუნარიანობა შეამოწ-
მა კაპადოკიის ლეგატმა—ფლაეიუს არიანემ. არიანეს, როგორც
ეს მისი „პერიპლუსიდან“ ჩანს, პირველად აფსაროსის ციხე-
სიმაგრე და აქ მდგომი გარნიზონის საბრძოლო მზადყოფნა
შეუმოწმებია. არიანეს ცნობით, „აფსაროსში... დგას ხუთი სპე-

ირა“ (Ат., PPE, 6), რომელსაც ტრადიციულად ხუთ კოპორგად, ანუ ნახევარლეგიონად თარგმნიდნენ (Леквишадзе, 1969, გვ. 77; Ломоური, 1981, გვ. 228; Латишев, 1904, გვ. 207). შესაბამისად, მკვლევართა უმრავლესობას აფსაროსის რომაული სამხედრო შენაერთები ლეგიონურ გარნიზონად მიაჩნდათ (Milford, 1975, გვ. 1169-1170; Rowell, 1937, გვ.1327-1330). მაგრამ ფაიუმში (ეგვიპტე) აღმოჩენილმა პაპირუსის ფრაგმენტმა და, რაც მთავარია, გონიოში დადასტურებულმა რომაული სამხედრო შენაერთის გვიფრიანმა აგურმა ნათელი მოკვინეს ამ ბუნდოვან საკითხს. ფაიუმში აღმოჩენილ ახ.წ. II საუკუნით დათარიღებულ პაპირუსის ფრაგმენტზე მოხსენიებულია იქ მდგარი კლავდიუსის სახელობის II კოპორტის ვეტერანი მარციალი (Спейдел, 1985, გვ. 178). ფაიუმის ამ ფრაგმენტის ცნობის სისწორეს დოკუმენტურად ადასტურებს გონიოს კასტელუმის ცენტრალურ ნაწილში არქეოლოგიური გათხრებისას, ახ.წ. I-II სს. შენაში აღმოჩენილი რომაული სამხედრო შენაერთის დამლიანი აგურის ფრაგმენტი. აგური ადგილობრივია, მოწითალო-მოყავისფროდ გამომწვარი; ყალიბში დამზადებული დამლა კი ოთქუთსაა, ასონიშნები მკაფიოდ იკითხება – COH II (გაბ. III, 4). დამლა ასე იწოდება: COH [hort] II [Glaudiana] (Мамуладзе, Халваши, Асланишвили, 2002, გვ. 35, სურ. 2).

როგორც ცნობილია, ეს კოპორტა ახ.წ. II ს. შუა ხანებში კაპადოკიაში განლაგებულ დამხმარე კოპორტას წარმოადგენდა. არიანეს მიერ აფსაროსში დასახლებულ დანარჩენ ოთხ კოპორტასაც დამხმარე ნაწილებად მიიჩნევენ (Спейдел, 1985, გვ. 176-179), რაც დოკუმენტურადაც დასტურდება (იხ. Мамуладзе, Халваши, Асланишвили, 2002, გვ. 35-38). საყურადღებოა, რომ არიანესეული „სპეირა“-ც ლათინური „მანიკულა“-ს პირდაპირი თარგმანია და კოპორტის 1/3, 150-200 კაციან რაზმს უდრის; რამდენადაც თეორიულად ხუთი სპეირა კოპორტანახევარია, ის

1000 ჯარისკაცს უნდა ითვლილეს, რაც სავსებით შეესაბამება აფსაროსის კასტელუმის გევალობას. აფსაროსის ციხესიმაგრის მომიდან (194 X 245 მ.) გამომდინარე, იგი მართლაც ათას ჯარისკაცს იტევდა, რაც აფსაროსის გარნიზონისათვის საკმაოდ დიდ ძალას წარმოადგენდა. აფსაროსის ციხესიმაგრის ასეთი მნიშვნელობა მისი გეოსტრატეგიული მდებარეობით იყო განპირობებული: აფსაროსი უშუალოდ ემუშობლებოდა იბერიის ძლიერ სამეფოს, საიდანაც იმპერიის აღმოსავლეთ პროვინციებს, ჩრდილო კავკასიის მთიულთა სახით, დიდი საფრთხე ემუქრებოდა.⁴

რაც შეეხება აფსაროსის სასიმაგრო ნაგებობას, როგორც ეს არიანეს აღწერიდან ჩანს, იგი მის დროს უკვე იყო „Castella Murata“-ს ტიპის მულმიმოქმედი კასტელუმი, რომელიც ჯერჯერობით არ არის მიკვლეული. თუმცა, ამ ბოლო ხანებში არქეოლოგიური გათხრების შედეგად, ციხესიმაგრის სამხრეთი კედლის მონაკვეთში გამოვლინდა უძველეს ნაგებობათა ნაშთები, რომლებიც ქრონოლოგიურად წინ უსწრებდა არიანეს ინსპექტირების პერიოდს და ახ.წ. I ს. მეორე ნახევრით თარიღდება (ჯაფარიძე, 1999, გვ.46). გონიო—აფსაროსის დღემდე კარგად შემონახული კასტელუმი (ტაბ. II, 1) კი გვიანდელია. აფსაროსის კასტელუმი, რომაული ციხესიმაგრეების სტანდარტებიდან გამომდინარე, საშუალო სიდიდის ბანაკების კატეგორიას უნდა მიეკუთვნოს.

აფსაროსიდან ჩრდილოეთით, 65 კმ. დაშორებით მდებარეობდა ფასისის ციხესიმაგრე (გამყრელიძე, 2001, გვ. 78-79). აქ, არიანეს ცნობით, მდგარა „400 რჩეული“ (ἐπίλεκτοι) მეომარი. მ. შპაიდელის აზრით, ფასისის გარნიზონი შესაძლოა არც ყოფილიყო ლეგიონური, რიცხვით ის „თითქმის დამსმარე სამხედრო

⁴ ამგვარი საფრთხე რომ რეალურად არსებობდა, ამაზე მიუთითებს ის ფაქტი, რომ ფარსმან II დროს იბერიელებმა დარიალის კარი ვაუღეს ალან-ოსებს და ისინი რომის იმპერიის აღმოსავლეთ პროვინციებს შეუსიეს (იხ. Dio Cass., I.XIX,15,1-2).

შენაერთის ნაწილია“ (შპაიდელი, 1985, გვ. 135, 139). მართალია, ფასისის გარნიზონი, რომელიც ერთ კოპორტას უფრო შეესაბამება, ვიდრე ორ მანიპულს, რაოდენობრივად და თვისობრივადაც თანამედროვე, ე.წ. „კომანდოსთა“ ტიპისა უნდა ყოფილიყო. მაგრამ ფასისის გარნიზონი ხომ, არიანესავე თქმით, ლოდსაგ-ყორცნი მანქანებით იყო აღჭურვილი (არ., PPE, 9). დამხმარე სამხედრო შენაერთებს ახ.წ. II ს-ში, როგორც წესი, საგყორცნი იარაღ-მოწყობილობები არ ჰქონდათ (Baatz, 1966, გვ. 197). ბალისტები, ონაგრები და კაგაპულგები მხოლოდ ლეგიონების გექნიკურ აღჭურვილობაში შედიოდა (Webster, 1985, გვ. 98).

საფიქრებელია, რომ ფასისში ლეგიონური კოპორტა იდგა. რაც შეეხება ფასისის ციხესიმაგრეს, არიანეს თქმით, „იმდაგვარად ყოყილა მოწყობილი, რომ ვერაიენ მიუახლოვდებოდა ბარბაროსთაგან“ (არ., PPE, 9). ამასთან დაკავშირებით ისმის კითხვა: ვინ უნდა იგულისხმებოდეს ამ „ბარბაროსებში“. ნ. ლომოურის აზრით, არიანესეულ „ბარბაროსებში“ დასაეღვით საქართველოს ადგილობრივი, მკვიდრი მოსახლეობა უნდა იგულისხმებოდეს (ლომოური, 1968, გვ. 33), რაც ეჭვს იწვევს.

ეგრისელები, რომელთა მეფე მალასა რომაელების მიერ იყო დანიშნული, მათდამი ლოიალურად ჩანან განწყობილი. წინააღმდეგ შემთხვევაში არიანე აღნიშნავდა ამ გარემოებას. ამიტომაც გ. ლორთქიფანიძე არიანესეულ „ბარბაროსებში“ სახსეებით მართებულად მომხდურ, გარეშე მგერს გულისხმობს (ლორთქიფანიძე, 1991, გვ. 55). მაგრამ მკვლევარი კონკრეტულად არ ასახელებს თუ ვინ იყო ეს მომხდური, გარეშე მგერი. ჩვენი აზრით, არიანესეულ „ბარბაროსებში“ საეჭვოა, რომ შავი ზღვის ჩრდილო-აღმოსავლეთ და ჩრდილოეთ სანაპიროთა გომები იგულისხმებოდეს, რადგანაც ფასისი საკმაოდ მოშორებული იყო ამ გომთა ტერიტორიას და მათგან უშუალო საფრთხე მას ნაკლებად ელოდა. გამოორიყხულია ასევე პართიის მხრიდან რაიმე საფრთხე დამუქებოდა იმ დროს აღმოსავლეთ შავიზღვისპი-

რეთს და, საერთოდ, კავკასიას (Raschke, 1978, გვ.926). ამიგომ, არიანესულ „ბარბაროსებში“, ვფიქრობთ, უფრო იბერიელები უნდა იგულისხმებოდნენ. მართალია, პონტო-კავკასიის სასაზღვრო-თავდაცვითი სისტემის სამხრეთ-დასავლეთი მონაკვეთი, აფსაროსის ციხესიმაგრით კარგად იყო დაცული იბერიის მხრიდან მოსალოდნელი საფრთხის თავიდან ასაცილებლად, მაგრამ მისი მოპირდაპირე მხარის, ფასისის მიდამოებიც გამაგრებას მოითხოვდა. შესაძლოა, სწორედ ამით იყო განპირობებული ფასისის ციხესიმაგრის⁵ გამაგრება-განმტკიცება და მისი სამხედრო მანქანებით აღჭურვა. ამავე მიზანს ემსახურებოდა, ასევე, არიანეს მიერ აქ ჩატარებული ღონისძიებანი, რომელიც ფასისის ნავსადგურისა და სამოქალაქო დასახლების გამაგრებაში გამოიხატა (An., PPE, 9).

იბერიის საზღვრებთან რომაელთა გააქტიურება, რასაკვირველია, ხელს არ აძლევდა ქართლის ხელისუფალთ და, ცხადია, ამ უკანასკნელთა მხრიდან, მას გარკვეული რეაქცია უნდა მოჰყოლოდა. მართლაც, ფარსმან II-ს პროტესტის ნიშნად დარიალის კარი გაუხსნია ალან-ოსებისათვის და ისინი შეუსევია კაპადოკიის, ალბანეთისა და არმენიისათვის. მაგრამ ალანები, დიონ კასიუსის სიგყვით – „კაპადოკიის მმართველის ფლავიუს არიანეს მიერ შეშინებულები, საომარ მოქმედებას წყვეტენ“ (Dio Cass., LXIX, 15, 1). არიანეს მიერ ჩატარებულ სამხედრო ღონისძიებებსა და შვიმღვისპირა ციხესიმაგრეების განახლება-განმტკიცებას, ვფიქრობთ, ფარსმანზე ზეგავლენა უნდა მოეხდინა. სწორედ ამის შემდეგ, აღრიანე მას „მეგობრობისა და მოკავ-

⁵ სამწუხაროდ ფასისის არიანესული კასტელუმი არქეოლოგიურად ჯერჯერობით არ არის გამოვლენილი. მის შესახებ ზოგადი წარმოდგენა გვექმნება დიუბუა დე მონპერეს მიერ შედგენილი სქემატური გეგმით (Dubois de Montpereux, 1839, გვ. 67-76, tab. XVIII).

შირობის“ მოტივით უგზავნის 500 რომაელ ჯარისკაცს⁶ (El. Spart., Hadr., 13), რომელიც სინამდვილეში იბერიაში რომაელთა პროზიციების განმტკიცებაზე უფრო უნდა მიუთითებდეს, ვიდრე ჟარსმანის როგორც რომაელების მოყვარულისა და მისი დიდი ღამსახურების აღიარებაზე. ანტონინე პიუსის მმართველობის ღროს (ახ.წ. 138-161 წწ.) კი ფარსმან II ჩადის რომში, სადაც იმპერატორი დიდი პატივით იღებს მას; კაპიტოლიუმში მსხვერპლ-შეწირვის ნებას აძლევს და მარსის მოედანზე ფარსმანის ცხენიან ქანდაკებას დგამს, უფართოებს სახელმწიფო საზღვრებს (გამყრელიძე, 1959, გვ. 135-139).

შემდეგი ციხესიმაგრე, რომელიც არიანემ დაათვალიერა -- სებასტოპოლისი იყო. აქ, არიანეს სიკვებით - „მოხერხდა ჯარისკაცებისათვის ხელფასის მიცემა, ცხენებისა და იარაღის დათვალიერება, მხედრების გაყარჯიშება ცხენზე შეხგომამი, ავადმყოფების მონახულება, პურის მარაგის შემოწმება, კელეზისა და თხრილების შემოვლა“ (A.H., PPE, 10). როგორც ამ აღწერიდან ირკვევა, სებასტოპოლისის გარნიზონი, ძირითადად, კავალერიის ნაწილებისაგან შედგებოდა, მაგრამ კონკრეტულად არ არის დასახელებული მათი რაოდენობა. თუ სებასტოპოლისის ადრეული, ახ.წ. I-II სს. დათარიღებული კასტელუმის (გაბ. II, 3) ფართობით (0,6-0,8 ჰა) ვიმსჯელებთ, მისი გარნიზონი 200 ჯარისკაცს არ აღემატებოდა. თუ ეს ასეა, მაშინ სებასტოპოლისის თავდაპირველი კასტელუმი ნუმერული, ანუ მცირე ციხესიმაგრის კატეგორიას უნდა მივაკუთვნოთ, ხოლო მისი გარნიზონი დამხმარე ჯარის შერეული ქვედანაყოფები უნდა ყოფილიყო. დამხმარე ჯარის ნაწილები - სასაზღვრო ნუმერები რომის რეგულარული არმიის ნაწილები არ იყვნენ. ისინი, როგორც წესი, „ბარბაროსებისაგან“ კომპლექტდებოდა. დაახლოებით ისეთი რაზმე-

⁶ ეფიქრობთ, ეს უნდა ყოფილიყო მებრძოლთა რჩეული რაზმი - „ეპილექტოს“, თანამედროვე კომანდოსთა გიპისა.

ბისავან, რომელთა სამარხები ყუბანისპირეთში, ე.წ. „ოქროს სამაროვანზე“ – გაითხარა. ამ რაზმელთა სამარხებში დაფიქსირებული რომაული იმპორტის სიმრავლე საშუალებას აძლევს მიკვლევართ, ისინი „ბარბარიზებულ რომაელებად“ მიიჩნიონ (Всесоюзный, 1905, გვ. 14). თუმცა, უფრო სწორი იქნებოდა, ეს რაზმელები „რომანიზირებულ ბარბაროსებად“ ჩაგვეთვალა.

საუიქრებელია, რომ სებასტოპოლისში, არიანეს დროს ფასისტან და აფსაროსთან შედარებით მცირერიცხოვანი რაზმი იდგა, რაც პარადოქსულია, ვინაიდან სებასტოპოლისი ხომ ამ დროს რომაელთა უკიდურესი სასამღერო ფორპოსტია ჩრდილო-დასავლეთ კავკასიაში. მის უპირველეს ამოცანას წარმოადგენდა კასპიის კარების სამხრეთი გადმოსასვლელის მეთვალყურეობა. მასვე ევალებოდა იმპერიის უკიდურესი აღმოსავლეთი საზღვრების დაცვა ჩრდილოეთ კავკასიის მთიელებისაგან; გარდა ამისა, სებასტოპოლისს სავაჭრო-ეკონომიკური მნიშვნელობაც ჰქონდა: აქ გადიოდა მნიშვნელოვანი სავაჭრო-საგრანსპორტო მაგისტრალი, რომლის ნორმალური ფუნქციონირებით დიდად იყვნენ დაინტერესებული რომაელები.

დაბოლოს, სებასტოპოლისი წარმოადგენდა საკომუნიკაციო პუნქტს და შესაძლოა სტრატეგიულ პლაცდარმსაც ჩრდილოეთ შავიზღვისპირეთის ქალაქების მიმართ. ძნელია ახლა გადაჭრით ითქვას, თუ რაგომ იდგა ახ.წ. I-II სს. სებასტოპოლისში რომაელთა ასეთი მცირერიცხოვანი გარნიზონი. შესაძლოა ეს იმით ყოფილიყო გამოწვეული, რომ ამ დროს რომაელთა უმთავრესი ფორპოსტის ფუნქცია აფსაროსსა და ფასისზე გადიოდა, რადგანაც აქედან ელოდა გაძლიერებული იბერიის სამეფოსაგან იმპერიის შორეულ საზღვრებს ყველაზე მეტი საშიშროება, ვიდრე სებასტოპოლისის მონაკვეთიდან. არც ისაა გამორიცხული, რომ სებასტოპოლისის აღრეული კასტელუმი ნერონის-დროინდელი ყოფილიყო, როდესაც რომაელებს შავიზღვისპი-

რესპი მცირერიცხოვანი ძალები ჰყავდათ დისლოცირებული. ასეა თუ ისე, ეს საკითხი შემდგომ კვლევა-ძიებას საჭიროებს.

ამრიგად, ახ.წ. II ს. პირველ ნახევარში, როგორც ეს არიანეს ცნობებიდან ირკვევა, რომაელთა ბატონობის ძირითადი საყრდენი პუნქტი აღმოსავლეთ შაიზმლისპირეთის უკიდურეს ჩრდილოეთ ნაწილში სებასტოპოლისი ყოფილა. სწორედ აქ დაუსრულებია თავისი საინსპექციო მოგზაურობა ფლავიუს არიანეს და აქვე შეუტყვია კიმერიული ბოსფორის მეფის კოტისის გარდაცვალების ამბავი. ამიგომაც არიანეს აღუწერია გზა დიოსკურიიდან ბოსფორამდე, რათა თუკი რამეს მოისურვებდა იმპერატორი ბოსფორის მიმართ, სცოდნოდა ამ გზის შესახებ. პირველ ასეთ საყურადღებო პუნქტად ბოსფორისაკენ მიმავალ გზაზე არიანე ასახელებს პიგიუნგს, რომელსაც იგი ὄρειος-ად, პატარა ნავსადგომად მოიხსენიებს (Arr., PPE, 18). არიანეს ცნობიდან ჩანს, რომ მის დროს აქ რომაული სამხედრო შენაერთი არ იდგა, თუმცა ზოგიერთი სპეციალისტი არ გამოირიცხავს მის ყოფნას ბიჭვინტაში. გ. ლორთქიფანიძის ვარაუდით, „რომაელები პიგიუნტში ჯერ კიდევ არიანეს საინსპექციო მოგზაურობაზე აღრე საფუძველს უყრიან სამხედრო პლაცდარმს“, რასაც, მისი აზრით, მოწმობს ნაქალაქარის ცენტრალურ ნაწილში აღმოჩენილი ახ.წ. I-II სს. ხის საფორტიფიკაციო ნაგებობების კვალი (ლორთქიფანიძე, 1991, გვ. 50,81,82). მართალია, ასეთი ხის დროებითი სასიმაგრო ნაგებობანი ფუნქციონირებდა იმპერიის საზღვრებზე მუდმივი თავდაცვითი სიმაგრეების მშენებლობამდე (Webster, 1985, გვ. 168-169), მაგრამ ჩვენ მაინც გვიძმძის ამგვარი მოსაზრების გაზიარება. არიანემდე პიგიუნტში გარნიზონი რომ მდგარიყო, იგი მას გაკერით მაინც მოიხსენიებდა. გარდა ამისა, არიანე კონკრეტულად უთითებს, რომ დიოსკურიასთან „მთავერდება რომაელთა სამფლობელოები პონტოს მარჯვენა მხარეს მკურავთათვის“ (Arr., PPE, 17).

რომაული სამხედრო შენაერთების პიტიუნტში ჩადგომის დროის საკითხს ნათელს ჰყენს კასტელუმის ტერიტორიაზე აღმოჩენილი ერთი ლათინურენოვანი წარწერა (გაბ. IV, 1). იგი ასე იმიფრება:

[—] PC [—]
d(onum [d(edit)])
Glab [rione et Homullo co(n)s(ulibus)]

პირველ სტრიქონში, ჩვენი აზრით, მიმძღვენელის სახელი უნდა იყოს მოცემული, ხოლო მეორე სტრიქონი არ იკითხება. მესამე სტრიქონის B ასოს ქვედა ხაზის შიდა მოხრილობა სრულიადაც არ არის ორიგინალური, რადგან ასეთივე ფორმა მეორე სტრიქონის D ასოშიც ჩანს. წარწერის გაშიფვრა, ძირითადად, ემყარება GL ჯგუფს, რომელიც ლათინურში ძალზე იშვიათად გვხვდება. მაშასადამე, თუკი სტრიქონი არ იწყებოდა G, მაშინ 152 წ. კონსულები - გლაბრიონე და კომული იგულისხმებიან. თუ ჩვენი წაკითხვა სწორია, მაშინ პიტიუნტში რომაული გარნიზონი 135-152 წწ. შორის ჩამდგარა (Spicdel, Todua, 1988, გვ.56-57). ახ.წ. II ს. შუახანებისათვის, ბიჭვინტაში რომაელთა სამხედრო შენაერთების ყოფნას დამატებით მოწმობს ის ფაქტიც, რომ იმპორტული ნაწარმი და მონეტები მასობრივად სწორედ ამ დროიდან ერყვლდება.

აღნიშნულ ხანაშივე უნდა დაწყებულიყო აქ კასტელუმის მშენებლობა, რომელშიც, როგორც ამას ბიჭვინტის ნაქალაქარზე აღმოჩენილი ლეგიონის ტვიფრიანი კერამიკული ფილის ფრაგმენტები ადასტურებენ, მონაწილეობას ღებულობენ ლეგიონური საინჟინრო-სამშენებლო ნაწილები. ბიჭვინტაში ჯერჯერობით სამი ასეთი ფრაგმენტია დადასტურებული. ერთი ფრაგმენტი დაფიქსირდა ინკიტის ტბასთან არსებული მრგვალი კოშკის ახ.წ. II-III სს. ფენაში (ლორთქიფანიძე, 1963, გვ. 105-106, გაბ. III₄). ფილა

ადგილობრივი, მოწითალო თიხისაა, ყალიბშია დამზადებული და კარგადაა გამოძვეარი. დამლა ოთხკუთხა ფორმისაა. ასოები მკაფიოდ იკითხება: LEG (ტაბ. III, 1). მეორე ფრაგმენტი დაუიქსირდა კასტელუმის ტერიტორიაზე ახ.წ. II ს. დასასრულით დათარიღებულ ფენაში. დამლის ტყიფრი ოთხკუთხაა, მკაფიო, შემორჩენილია დამლის ნაწილი: G და XV (ტაბ. III, 2). შესამე ფრაგმენტი კი გაშოვლინდა კასტელუმის დასაელეთ კარიბჭის გათხრებისას ახ.წ. II ს. ბოლოსა და III ს. დასაწყისის ფენაში. სწორკუთხა ფორმის მქონე დამლა ნაწილობრივ არის შემორჩენილი: G და XV (ტაბ. III, 3). ყველა ეს კერამიკული ფილა თიხის შემადგენლობით იდენტურია და რომაელ ჯარისკაცთა მიერ ადგილზეა დამზადებული. ანალოგიებიდან გამომდინარე, დამლა იშიფრება ასე: LEG (io) XV (Apollinaris).

XV ლეგიონის დამლიანი კერამიკული ფილები და კრამიგები დიდი რაოდენობითაა აღმოჩენილი საგალაში, სადაც მდებარეობდა ამ ლეგიონის მუდმივი შტაბ-ბინა. სწორედ ისინი წარმოადგენენ XV ლეგიონის ბიჭვინტის დამლების ზუსტ ანალოგებს (Anderson, cumont, Gregoire, 1906, გვ.343). ასე რომ, ახ.წ. II ს. შუა წლებში, პიტიუნტში ჩაყენებულია XV ლეგიონის ვექსილაცია, რომლის რაოდენობა, ბიჭვინტის კასტელუმის (ტაბ. II, 4) ზომებიდან (140 X 170 მ.) გამომდინარე, ერთ კოპორტას არ აღემატებოდა. აქედან გამომდინარე, პიტიუნტის კასტელუმშიც საკოპორტო, საშუალო სიდიდის ციხესიმაგრედ უნდა ჩაითვალოს. პიტიუნტის XV აპოლონისეული ლეგიონის გარნიზონი, რომლის მთავარ ფუნქციას იმპერიის შორეული მისადგომების დაცვა წარმოადგენდა სკეითურ-სარმატული და ჩრდილოეთ კაეკასიის მთიელებისაგან, როგორც №18 კოშკის ახ.წ. III-IV სს. ფენაში აღმოჩენილი ბალისტის ღერძის ნაწილი (ტაბ. IV, 2) ადასტურებს, აღჭურვილი ყოფილა ქვის საგყორცი მანქანებით (Baatz, 1988, გვ.59-64).

პიტიუნტის გარდა, ამ ლეგიონის ვექსილაციები უნდა მდგარიყვნენ, აგრეთვე ახ.წ. II-III ან შესაძლოა II ს. დასაწყისი-

დან ფასისა და სებასტოპოლისშიც, რასაც არაერთი ფაქტი ადასტურებს. ჯერ ერთი, რამდენადაც კოლხეთი ამ დროს კაპადოკიის კომპლექსში შედიოდა, ამიგომ აქაური რომაული გარნიზონები თავიანთი სამეთაურო კორპუსით კაპადოკიის ლეგატს ემორჩილებოდა. ეჭვგარეშეა, რომ კოლხეთის ზღვისპირა პუნქტების გარნიზონები კაპადოკია-მცირე არმენიის საზღვარზე დაბანაკებული XII და XV ლეგიონების შენაერთებით იქნებოდნენ დაკომპლექტებული.

ნიშანდობლივია ისიც, რომ ახ.წ. I-III სს. არმენიის ქალაქებში (Тревеп, 1953, გვ. 251-261), კერძოდ კი გრაპეზუნგსა (Максимова, 1957, გვ.316,318) და რიზე-ათენა-ხოფას ხაზზეც (Mitford, 1974, გვ. 161), ანუ სამხრეთ-აღმოსავლეთ შავიზღვისპირეთის თითქმის მთელ მონაკვეთზე, აღნიშნული ლეგიონების ვექსილაციები იღვწენ. შესაძლოა, ახ.წ. III-IV სს-ში აქ ახ.წ. IIIს. დასასრულიდან გრაპეზუნგში მუდმივად მყოფი I პონტური ლეგიონის ვექსილაციებიც მდგარიყვნენ, რადგან მთელი რომაული ხანის მანძილზე საქართველოს ზღვისპირა ცენტრებს გრაპეზუნგთან მჭიდრო ეკონომიკური და სამხედრო ურთიერთობა აკავშირებდა. რაც შეეხება რომაული გარნიზონების შემადგენლობას, იგი, ძირითადად, ქვეითებისა და კავალერიისაგან შედგებოდა. ამ ქვედანაყოფების გარდა, ფეიქრობთ, აღნიშნულ ცენტრებში რომაელთა ფლოტის ცალკეული შენაერთებიც უნდა მდგარიყო. ამგვარ მოსაზრებას ერთგვარად მხარს უჭერს ზოგიერთი არაპირდაპირი ცნობა. კერძოდ, ყურადღებას იპყრობს იოსებ ფლავიუსის ცნობა შავ ზღვაზე „მშვიდობის დამცველი“ ორმოცი ხომალდის შესახებ (Jos., Flav., Ant. Jud., 11,367). მართალია, მნიშვნელოვანი ნაწილი ამ ხომალდებისა ჩრდილოეთ შავიზღვისპირეთის სანაპიროებს აკონტროლებდა, მაგრამ გამორიცხულია, რომ მათ ერთ ნაწილს არ დაეცვა აღმოსავლეთ შავიზღვისპირეთის სანაპიროები თუ დასახლებული პუნქტები, მით უმეტეს რომ

აქ ცხოვრობდნენ ყაჩაღობა-მეკობრეობით ცნობილი ისეთი ხალხები როგორებიც იყვნენ პენიოხები ან, თუნდაც, სანები.

ჩვენ არავითარი ცნობები არ მოგვეპოვება ახ.წ. I ს. შუა ხანებში კოლხეთის სანაპიროზე განლაგებული საზღვაო ფლოტის შემადგენლობის შესახებ, მაგრამ შეიძლება ვივარაუდოთ, რომ ის რავენისეული ესკადრისა ან მეზიურ-ფლავიუსისეული ფლოტის ნაწილებისაგან უნდა ყოფილიყო შემდგარი, რამდენადაც ამ დროს, ჩრდილოეთ შავიზღვისპირეთის სანაპიროებსა და ენეტრებს, როგორც აქ აღმოჩენილი ეპიგრაფიკული ძეგლები მოწმობენ, სწორედ ამ ფლოტის ექსპილაციები იცავენ (ხა-ვატსკიი, 1985, გვ. 232).

ახ.წ. I ს. შუა ხანებიდან კი, შავ ზღვაზე სტაბილური მდგომარეობის შენარჩუნების მიზნით, სპეციალური „ჰონტოს ფლოტი“ იქმნება. ვფიქრობთ, ამ ფლოტის ხომალდები უნდა ყოფილიყო, რომლებიც, ზოსიმეს ცნობით, ხელთ ჩაუვდიათ გუთებს პიტიუნგში (Zos.Hist., Nova. 1, 33), რაც, ცხადია, ბიჭინგაში საზღვაო ფლოტის არსებობის მაჩვენებელია. ამასვე ადასტურებს ზოსიმეს ცნობა პიტიუნგის „ქარვად მოწყობილი ნავსადგურის“ შესახებ (Zos.Hist., Nova. 1, 32) და, აგრეთვე, აქ არსებული შიდანაესადგური, რომელსაც ნაქალაქარის ჩრდილო-აღმოსავლეთი მხრიდან შემოჭრილი თანამედროვე ჭაობის ტერიტორია ეკავა. არიანეს მიერ ფასისის ნავსადგურის უსაფრთხოების მიზნით გაგარებული ღონისძიებანი და მისივე მითითება სებასტოპოლისის ლიმონ-ზე, რომელშიც უდავოდ „ხელოვნური ნავსადგური“ იგულისხმება (თოდუა, 1991, გვ. 120-126) გვაფიქრებინებს, რომ რომაელთა სამხედრო ფლოტის გარკვეული კონტინგენტი ამ პუნქტებშიც უნდა მდგარიყო.

ამრიგად, ახ.წ. II ს. შუა ხანებისათვის ჰონტო-კავკასიის სასაზღვრო-თავდაცვით სისტემაში პიტიუნგის ჩართვით, საბოლოოდ მთავრდება ამ სისტემის ორგანიზაციული გაფორმება,

აღმოსავლეთ შავიზღვისპირეთის რომაულ ციხესიმაგრეთა ქსელის გაფართოება-განმტკიცება. ამ საკმაოდ კარგად დაცულ-გამაგრებული სისტემის აენაპოსტის როლს ჩრდილო-დასავლეთ კავკასიაში, აღნიშნული დროიდან, პიტიუნგი ასრულებს. სწორედ, პიტუნგისა და აღმოსავლეთ შავიზღვისპირეთის დანარჩენი ციხესიმაგრეების ქსელის მეშვეობით, რომის იმპერია ახ.წ. III ს. შუა ხანებამდე წარმატებით აკონტროლებდა არა მარტო კავკასიის რეგიონს, არამედ უზრუნველყოფდა ზღვაოსნობისა და ვაჭრობის უსაფრთხოებას შავიზღვისპირეთის სანაპიროზე.

ახ.წ. III ს. შუა ხანებიდან კი პონტო-კავკასიის სასაზღვრო ციხესიმაგრეთა სისტემაში გარკვეული გეხილი შეინიშნება, რაც აღმოსავლეთ შავიზღვისპირეთში გუთების ლაშქრობებს უკავშირდება. როგორც ცნობილია, 238 წლიდან იწყება რომის იმპერიის დუნაისპირეთისა და ბალკანეთის პროვინციებზე გუთებისა და მათი მოკავშირე გერმანული ტომების შემოსევები (Lascr, 1983, გვ 32-57). გუთების ლაშქრობები მხოლოდ ბალკანეთ-დუნაისპირეთით არ შემოფარგლულა. ახ.წ. III ს. 40-50 წწ. გუთების თავდასხმების შედეგად ერთმანეთის მიყოლებით ნადგურდება ჩრდილოეთ შავიზღვისპირეთის ქალაქები და დასახლებები (Ремеников, 1954, გვ. 85-88). ახ.წ. 252-267 წწ. გუთებმა მცირე აზიასა და შავიზღვისპირეთის სანაპიროებზე საზღვაო ლაშქრობათა მთელი სერია მოაწყვეს (Wolfram, 1979, გვ. 11-14). ლაშქრობათა გალდამ დასავლეთ საქართველოს ზღვისპირა ცენტრებსაც გადაუარა.

აღმოსავლეთ შავიზღვისპირეთის სანაპირო პუნქტებზე მომთაბარე გუთების ლაშქრობათა შესახებ დაწვრილებით მოგვითხრობს ბიზანგიელი ისტორიკოსი ზოსიმე: „როდესაც სკეიტებმა დაიწყეს მოობრება ყველაფრისა, რაც გზაში ხვდებოდათ, პონტოს სანაპიროს მცხოვრებლები გაიქცნენ შიდა ხმელეთში და გამაგრებულ ადგილებში, ხოლო ბარბაროსები პირველ ყოვლისა თავს დაესხნენ ბიჭვინტას, რომელიც შემომდუღული იყო

უმარმაზარი კელლით და რომელსაც ჰქონდა კარგად მოწყობილი ნავსადგური. ადგილობრივი ჯარის სათავეში იღვა სუკესიანუსი. მან მთელი თავისი ჯარებით შეუკვია ბარბაროსებს და გარეკა ისინი. ხოლო სკეითებმა იმის შიშით, რომ სხვა სიმაგრეების მცველებმაც არ გაიგონ და არ შეუერთდნენ ბიჭვინტის ჯარებს და საბოლოოდ არ გაგვანადგურონო, აი ამის შიშით ხელს იგდეს ხომალდები, რაც კი შეეძლოთ და ძალიან შეშინებულებმა მოჰკურცხლეს, ისე, რომ ბიჭვინტასთან ბრძოლებაში ბევრი თავისი მეომარი დაჰკარგეს.

ექვსინის პონგოს სანაპიროს მცხოვრებლები, რომლებიც გადარჩნენ სუკესიანუსის სტრაგეგობის წყალობით, იმედოვნებდნენ, რომ სკეითები, რომლებიც ამნაირად უკუქცეულ იქნენ, ვერასოდეს ვერ გაბედავდნენ გადმოსულას. მაგრამ, როდესაც იმპერატორმა ვალერიანემ სუკესიანუსი გაიწვია და სამეფო კარზე მისცა თანამდებობა, და მიჰყო ხელი ანტიოქიის საქმეების მოგვარებას და მის დასახლებას, მაშინ სკეითები კელაე გამოჩნდნენ, ბოსფორელებს გამოართვეს ხომალდები და გადავიდნენ ამიაში. მათ ბოსფორელებს აღარ დაუბრუნეს ხომალდები, როგორც წინათ, და არც შინ გაუშვეს, არამედ ამ ხომალდებით მიადგნენ ფასისს, სადაც როგორც ამბობენ, აშენებული იყო ფასისის არტემიდეს ტაძარი და აიეგის სასახლე. მათ სცადეს ამ ტაძრის აღება, მაგრამ უნაყოფოდ; ამის შემდეგ პირდაპირ წავიდნენ ბიჭვინტისაკენ. ეს ციხე აიღეს მათ დაუბრკოლებრივ, მთელი მისი მცველი ჯარი გაწყვიტეს და განაგრძეს გზა. იშოვეს ღიდი რაოდენობა ხომალდებისა და ეურვისათვის გამოიყენეს ტყვეები, რომლებმაც იცოდნენ ნიჩბების ხმარება“ (Zos., Hist., nova, I, 32-33).

ზოსიმეს ამ მრავალმხრივ საინტერესო ცნობებიდან ირკვევა, რომ გუთებს აღმოსავლეთ შავიზღვისპირეთის ცენტრები ორჯერ დაულაშქრავთ. პირველი თავდასხმა, რომელიც ახ.წ. 255-256 წწ. მომხდარა, გუთების დამარცხებით დამთავრებულია.

მეორე ლაშქრობა კი ახ.წ. 257 წ. მოიწყო და პირველთან შედარებით ფართო ხასიათისა ყოფილა. გუთების თავდასხმები ამ დროს აღმოსავლეთ შაჰიზღღისპირეთის არაერთ პუნქტს შეეხო. ზოსიმეს თანახმად, გუთებს თავდაპირველად ალყა ფასისისათვის შემოურგყამთ, მაგრამ უშედეგოდ. ფასისის დამცველებმა მომსდურნი უკუაქციეს, რაც, ერთი შეხედვით, გაოცებას იწვევს, ვინაიდან გუთებმა თითქმის დაუბრკოლებლად აიღეს ისეთი ძლიერი და საკმაოდ მრავალრიცხოვანი გარნიზონებით დაცული ქალაქები როგორც იყო გრაპემუნტი, გორგიპია, ფილიპოპოლისი, აბრიტუსი, ნოეუმი, პიტიუნტი მაშინ, როცა ფასისს მცირერიცხოვანი გარნიზონი იცავდა. მართალია, ფასისის გარნიზონი როგორც ზემოთ ითქვა რჩეული ლეგიონერებისაგან შედგებოდა და არტილერიითაც იყო შეიარაღებული, მაგრამ დამხმარე ძალების გარეშე იგი მაინც ვერ შეძლებდა გუთების უკუგდებას. ასეთ „დამხმარე ძალებში“ პირველ რიგში უნდა ვიგულისხმოთ რომაელი ვეტერანები. ფასისის დაცვაში მათთან ერთად მონაწილეობა უნდა მიეღო ადგილობრივ, მკვიდრ მოსახლეობასაც.

ფასისიდან უკუქცევის შემდეგ როგორც ზოსიმე გადმოგვცემს, გუთებს პიტიუნტისაკენ გაულაშქრიათ. იგი იოლად აულიათ და მისი გარნიზონი გაუნადგურებიათ. ბიჭვინტაში დატრიალებული ეს ტრაგედია არქეოლოგიურადაც კარგად დასტურდება. ნაქალაქარის თითქმის ყველა უბანზე ჩანს ძლიერი ნგრევისა და ხანძრის კვალი (ფუთურიძე, 1975, გვ. 142-143). განსაკუთრებით ეს შესამჩნევია კასტელუმის დასავლეთ კარიბჭის მიდამოებსა და ნაქალაქარის სამხრეთ-აღმოსავლეთ მისადგომებთან, სადაც გამოვლინდა ადამიანთა უწესრიგოდ ჩაყრილი ჩონჩხების გროვა. პიტიუნტზე გუთების თავდასხმისა და მისი განადგურების სურათი კარგად აისახა, აგრეთვე, ნუმისმატიკურ მასალაშიც. ბიჭვინტაში ახ.წ. III ს. პირველ ნახევარზე მოდის 267, ხოლო მეორე ნახევარზე – 107 მონეტა (დუნდუა, 1975, გვ. 352), III ს. მონეტათა საერთო რიცხვი კი, ახალი აღმოჩენებითურთ, 390 არ აღემატება

(ლორთქიფანიძე, 1991, გვ. 103). ბიჭვინტის ბუდე როგორც ჩანს სებასტოპოლისსაც გაუზიარებია, რასაც მოწმობს სებასტოპოლისის ციხის კედლის გარეთ დაფიქსირებული ძლიერი ხანძრის კვალი (Воронов, 1980, გვ.83). ვარაუდობენ, რომ გუთების თაუდასხმის შედეგად დანგრეულა, ასევე აფსაროსიც (ლორთქიფანიძე, 1991, გვ.52).

ამრიგად, გუთების თაუდასხმების შედეგად, ახ.წ. III ს. შუა ხანებში პონტო-კაეკასიის სასაზღვრო-თავდაცვითმა სისტემამ უაქტიურად შეწყვიტა ფუნქციონირება, მაგრამ ეს დროებითი იყო. ახ.წ. II ს. 70 წლებიდან რომის იმპერიაში სტაბილური მდგომარეობის დამყარების შემდგომ, პონტო-კაეკასიის სასაზღვრო თავდაცვითი სისტემა არათუ აღსდგა, არამედ მისი არეალი და მნიშვნელობა კიდევ უფრო გაიზარდა.

როგორც ცნობილია, ახ.წ. 270 წლის შემდეგ რომის იმპერიის მდგომარეობა მნიშვნელოვნად გაუქობესდა. რომაელებმა ნაისასთან ბრძოლაში სასტიკად დაამარცხეს გუთები და დუნაის იქით გადარეკეს, რის შემდეგაც ბალკანეთის პროვინციებში საუკუნო მშვიდობა დამყარდა. ბოსფორის მეფე სავრომაგ IV კვლავ „კეისრისა და რომაელთა მეგობრის“ ტიტულს ატარებდა. ახ. წ. 272 წ. შაბურის გარდაცვალების შემდეგ, ირანში ტახტისათვის ბრძოლა დაიწყო. ამ ბრძოლაში გამარჯვებული გამოვიდა ნარსე, რომელიც იძულებული გახდა რომაელებთან ზავი დაედო; არმენიაში გამეფდა რომაელთა ერთგული ტირიდაგე IV. მთელი ამ ოცი წლის მანძილზე, რომაელებმა შეძლეს თითქმის მთლიანად აღედგინათ აღმოსავლეთის საზღვარი. სწორედ ამ ხანებში უნდა მომხდარიყო პონტო-კაეკასიის სასაზღვრო-თავდაცვითი სისტემის აღდგენა და მისი შემდგომი განახლება-განმტკიცება: ახ.წ. III ს. შუა ხანებიდან, რომაელებმა ტრაპეზუნტში I პონტური ლეგიონი ჩააყენეს. ამავე დროიდან უნდა დაწყებულიყო სებასტოპოლისის კასტელუმის გადაკეთება-გაფართოება და მისი უშუალო მისადგომების გამაგრება. გვიანდელი ციხესიმაღ-

რის (გაბ. II, 3) ფართობი უკვე 2 ჰექტარი იყო და ერთ კოპორ-
გას იტევდა.

როგორც ჩანს, გუთების შემოსევების შემდეგაც, რომაე-
ლი ხელისუფალნი დიდ დაინგერესებას იჩენდნენ, აგრეთვე, პი-
ტიუნტის მიმართ. ახ.წ. III ს. მეორე ნახევრიდან თუ IV ს. დასაწ-
ყისში, ბიჭვინტის საქალაქო დასახლებისათვის რომაელებს სა-
სიმაგრო ნაგებობანი შემოუვლიათ. რაც შეეხება თავად კასტე-
ლუმს როგორც ეს XXIII თხრილში დაფიქსირებული ე.წ. თავ-
დაცვის მეორე რიგის კედელი მოწმობს, მისი ტერიტორია კანა-
ბეს ხარჯზე ჩანს გაფართოებული, რაც პიტიუნტის გარნიზონე-
ბის რაოდენობის გაზრდაზე მიუთითებს. ამჯერად, ბიჭვინტის ცი-
ხესიმაგრეს თავისუფლად შეეძლო დაახლოებით 700-800 ჯარის-
კაცი დაეგია. ახ.წ. III ს. ბოლოს ან IV ს. დასაწყისში უნდა აღ-
გენილიყო, როგორც ვარაუდობენ, აფსაროსის კასტელუმზე
(ლორთქიფანიძე, 1991, გვ.52).

ამავე ხანებში უნდა აღდგენილიყო როგორც ეს უახლესი
არქეოლოგიური მასალებით დასტურდება პეტრა-ციხისძირი
(ინაიშვილი, 1993, გვ.114). გავრცელებული მოსაზრების თანახმად,
ამ დროს ციხისძირში არსებობდა რომაული სტრატეგიული პუნქ-
ტი (Леквинадзе 1967, გვ. 799; ინაიშვილი 1993, გვ. 114), რასაც ლო-
კუმენტურად ასაბუთებს აქ აღმოჩენილი ლათინურდამლიანი
აგურის ფრაგმენტი. აგური ადგილობრივია, მოწითალო-მოყა-
ვისფრო თიხისა, ყალიბშია დამზადებული. დამლა ოთხკუთხა
ფორმისაა, ასოები მკაფიოდ იკითხება: VEXFA (გაბ III, 4). წარ-
წერა, ბოლო ხანებში გამოთქმული მოსაზრების თანახმად,
ასეთნაირად იშიფრება VEX[illatio FA [siana] (შპაიდელი, 1985, გვ.
139; გამყრელიძე, 2001, გვ. 86; შდრ. Леквинадзе 1969, გვ. 87). შე-
საბამისად, ფასისის გარნიზონის სახელოსნოში იყო, ალბათ,
დამზადებული პეტრა-ციხისძირის გვიფრიანი აგური.

ფასისის გარნიზონი შესაძლოა წარმოადგენდა კაპა-
ლოკის „*Pedites singularis*“-ებს ანუ სპეციალურ სამშენებლო

ნაწილს, რომელიც შავიზღვისპირეთის სხვა ციხესიმაგრეებისათვის სამშენებლო მასალებს ამზადებდა (შპაიდელი, 1985, გვ.139). საყურადღებოა მაგალითად, ჩრდილოეთ შავიზღვისპირეთში აღმოჩენილი გვიფრიანი აგურები თუ კერამიკული ფილები, რაც მიუთითებს ლეგიონების ექსპლაცაციების გრადიციულ სამშენებლო მოღვაწეობაზე (Сапрыкин, 1981, გვ.58). ასე რომ, ჯეგრას ციხესიმაგრის მშენებლობაში ლეგიონების ცალკეული ვექსილაციების მონაწილეობაც არ უნდა გამოირიცხოს. ვუიქრობთ, აღნიშნულ დროს ჯეგრასში უნდა მღვარიყო რომაელთა მცირერიცხოვანი სამხედრო შენაერთი.⁷

ამრიგად, როგორც ვხედავთ, გუთების შემოსევების შემდეგ, ახ.წ. III ს. ბოლოს თუ IV ს. დასაწყისში აღდგა სებასტოპოლის-აფსაროს-პიგიუნგის ციხესიმაგრეთა ქსელი, რომელთა ფუნქციონირება თითქმის მთელი ახ.წ. IV ს. მანძილზე გრძელდებოდა, რასაც არაერთი მონაცემი მოწმობს. არქეოლოგიური და ნუმისმატიკური მასალების თანახმად, პიგიუნგი ახ.წ. III ს. ბოლოდან, ვიდრე IV ს. 80 წლებამდე, აღმავლობის გზაზე დგას. მიმდინარეობს საეკლესიო მშენებლობა, იგი კვლავ ჩართულია საერთაშორისო ურთიერთობათა სისტემაში. სწორედ ახ.წ. IV ს. შოდის ნაქალაქარზე აღმოჩენილი მონეტათა აბსოლუტური უმრავლესობა, რაც აღნიშნულ ხანაში პიგიუნგის ფულად-სასაქონლო მეურნეობის განვითარების მაღალ დონეზე მიუთითებს; დროის ამ მონაკვეთში უნდა იყოს ნაგები ციხადელის გერიტორიაზე განლაგებული მონუმენტური შენობების (პრინციპიას, ლაზარეთის, ყაზარმების და სხვათა) ნაწილი. ამ ნაგებობათა მასშტაბები გვაუიქრებინებს, რომ პიგიუნგში ამჯერად თავმოყრილი

⁷ რომაული ხანის საფორტიფიკაციო სისტემა ციხისძირში ჯერჯერობით არ არის გამოვლენილი. დღემდე შემორჩენილი ციხესიმაგრის ნაშთები კი აღრებიზანტიური ხანის და თურქების დროინდელია. ვუიქრობთ, გვიანდელი თავდაცვითი ნაგებობის ზომები ძირითად მონახაზებში უნდა ემსხველეპოს რომაული ეპოქის საფორტიფიკაციო სისტემას.

უნდა ყოფილიყო აღმოსავლეთი შავიზღვისპირეთში განლაგებული რომაელთა სახმელეთო თუ საზღვაო ფლოტის ნაწილების ძირითადი ბირთვი მთავარსარდლობის რეზიდენციითურთ. არ არის გამორიცხული, რომ პიტიუნტის გარნიზონი იმჟამად იმპერიის ცენტრალური ნაწილების საჯარისო ფორმირებებით ყოფილიყო დაკომპლექტებული.

აღმავლობის ვზაზე იდგნენ ახ.წ. IV ს-ში სებასტოპოლისი და აფსაროსი, რომლებიც კვლავინდებურად მნიშვნელოვან სამხედრო-სტრატეგიულ როლს თამაშობდნენ პონტო-კავკასიის საზღვრო-თავდაცვით სისტემაში. ამგვარ ფუნქციას ისინი, ფასისისაგან განსხვავებით, ახ.წ. IV ს. ბოლომდე ასრულებდნენ, რასაც მოწმობს კასტორიუსის ახ.წ. IV ს. მეორე ნახევარში შედგენილი რუკა, სადაც სებასტოპოლისი და აფსაროსი შეწყვეილებული კომპეებით არის დატანილი მაშინ, როცა ფასისი ამ რუკაზე საერთოდ არ არის აღნიშნული (*Itinenaria Romana*, 1915, გვ.26-29). როგორც ჩანს, ახ.წ. IV ს. ბოლოსათვის ფასისში უკვე აღარ დგას რომაული გარნიზონი. შესაძლოა, ამ დროს მისი დაცვა მთლიანად დაკისრებოდა ეგრისის სამეფოს, რომლის მნიშვნელობა იმპერიის საგარეო პოლიტიკაში განსაკუთრებით გაიზარდა ახ.წ. IV ს. მეორე ნახევრიდან.

რაც შეეხება პიტიუნტს, მკვლევართა უმრავლესობა კაცეგორიულად უარყოფს აქ ახ.წ. IV ს. ბოლოს და V ს-ში რომაული გარნიზონის ყოფნას (*Меликшвили*, 1959, გვ. 382; ლორთქიფანიძე, 1991, გვ. 105; ლომოური, 1975, გვ. 70). მაგრამ მისი უკოყმანოდ გაზიარება ძალზე ძნელია და გარკვეულ ეჭვებსაც აღძრავს. მართალია, ახ. წ. III-IV სს-თან შედარებით, IV ს. დასასრულიდან და განსაკუთრებით Vს. პიტიუნტში მკვეთრად მცირდება იმპორტული კერამიკისა და მონეტების რაოდენობა, თუმცა ეს სრულიადაც არ ნიშნავს კავშირურთიერთობის საერთოდ შეწყვეტას გარე სამყაროსთან და რომაული გარნიზონის არყოფნას. არქეოლოგიური მასალების შესწავლამ უჩვენა, რომ ახ.წ. IV-V

სს. ბიჭვინტაში არცთუ ისე მცირე რაოდენობით შემოდის ახ.წ. IV-V სს. ხმელთაშუაზღვისპირეთის სახელოსნოების ვერტიკალურპირიანი, წითელლაკიანი ჯამების ფრაგმენტები შემკული ცხოველების (დეღუნინი, თევზი, ტახი, შველი) რელიეფური სახეებითა და ჯვრის გამოსახულებებით (ტაბ. V, 10-11).

ბიჭვინტაში ახ.წ. V ს. საკმაოდ მკვეთრად ორიენტირებული კულტურული ფენის არსებობის ილუსტრაციაა ცისის ტერიტორიაზე დაფიქსირებული სამოსური ამფორების ფრაგმენტები, მცირეაბიური ჭრაქების ზოგიერთი ტიპი, კერძოდ ღია ფერის მარყუქისებურყურიანი ჭრაქები, რომელთაც საპატრუქე მკვეთრად აქვთ გამოყოფილი და წაგრძელებული;

ბიჭვინტაში აღმოჩენილია, აგრეთვე ახ.წ. V ს-ის ატიკური სახელოსნოების ჭრაქის ფრაგმენტებიც; ამავე საუკუნით დათარიღებული პრიალაზედაპირიანი დოქების სახესხვაობები, ბადისებრორნამენტიანი მინის ჭურჭელი, ჯვრისებრმუხლმამბარიანი მშვილდსაკინძები (თოდუა, 1988, გვ. 90-96). რაც შეეხება მონეტებს, ახ.წ. V ს-ში მათი ცირკულაცია თითქმის სრულიად გამქრალია (უხიშიელი, 1977, გვ. 306). მაგრამ არც ისაა გამორიცხული, რომ იმპერიის სხვა პროვინციების (მაგალითად, პანონიის) მსგავსად, აქაც ახ.წ. IV ს-ის მონეტები V ს-ში ყოფილიყო მიმოქცევაში (Oliva, 1952, გვ. 172) მით უმეტეს, როცა IV ს. დასასრულიდან აღმოსავლეთ რომის იმპერიაში მიმდინარეობდა მონეტების დეველვაციისა და ინფლაციის პროცესი, რის გამოც ახ.წ. IV-V სს. ჯარისკაცებს ფულადი ანაზღაურება შეუწყდათ (Miller, 1981, გვ. 242).

აღნიშნულ დროს პიგიუნტში რომაული გარნიზონების არსებობის სასარგებლოდ მეტყველებს ასევე V ს. ბიზანტიელი აეგორის – თეოდორიგე კვირელის (393-457 წწ.) ცნობა იოანე ოქროპირის პიგიუნტში გადასახლებასთან დაკავშირებით: „პიგიუნტი არის უკიდურესი საზღვარი პონტოსი და რომაელთა სამფლობელოსი, უველურესი ბარბაროსების მემობლად“

(Theod., V, 34), რასაც დღემდე არ ექცეოდა სათანადო ყურადღება და მას გარკვეული ანგარიში უნდა გაეწიოს, მით უმეტეს, როცა თეოდორიგე ანგიოქელია. ანგიოქიას კი, როგორც ცნობილია, მჭიდრო ურთიერთობა აკავშირებდა პიტიუნტთან და, ამდენად, მისი მოქალაქე, თანაც უძალდესი სასულიერო პირი, კეირისის ეპისკოპოსი თეოდორიგე კარგად უნდა ყოფილიყო ბიჭუნტის საქმეებში გათვითცნობიერებული.

ამდენად, არ არის გამორიცხული, რომ ახ.წ. V საუკუნეშიც პიტიუნტსა და სებასტოპოლისშიც ბიზანტიელთა მცირერიცხოვანი გარნიზონი მდგარიყო. ყოველ შემთხვევაში როგორც პიტიუნტი, ასევე, საერთოდ, კოლხეთის სანაპიროს ციხესიმაგრეთა ქსელი სრული ძალით მხოლოდ ახ.წ. VI ს. 20 წლებიდან ამოქმედდა, რაც სცილდება ჩვენი ნაშრომის ქრონოლოგიურ ჩარჩოებს.

**აღმოსავლეთ შავიზღვისპირეთის რომაული
დასახლებების ხასიათის საკითხისათვის
(კანაბე თუ შიკუსი)**

აღმოსავლეთ შავიზღვისპირეთში რომაული ქალაქური ტიპის დასახლებების არსებობის შესახებ პირდაპირი მინიშნება მოუპოვება ფლავიუს არიანეს, რომლის მიხედვითაც ფასისის ციხის გარშემო მდებარე ადგილები დასახლებული ყოფილა „გადამდგარი სამხედრო პირებით და ეაჭრებით“ (Arr., PPE. 9). არქეოლოგიური მონაცემებით, პიტიუნგ-ბიჭვინტის ციხის გვერდით ქალაქური დასახლება არსებობდა (ლორთქიფანიძე, 1991, გვ. 69). რომაული ქალაქური დასახლება უნდა არსებულებოდა აგრეთვე აფსაროსში, რისი არაპირდაპირი მოწმობაცაა აფსაროსიდან გავზაფნილ წერილში მოხსენიებული ვეგერანი ჯარისკაცი მარციალი, რომელიც გონიოში დისლოცირებული II კლავდიუსის კოპორტაში მსახურობდა (Спейдел, 1985, გვ. 135).

აღნიშნული დასახლებების ხასიათისა თუ სტატუსის შესახებ საამისო მონაცემები არ გავაჩნია. სამეცნიერო ლიტერატურაში კი აღმოსავლეთ შავიზღვისპირეთის რომაული დასახლებები კანაბებადაა კვალიფიცირებული (Леквинадзе, 1969, გვ. 90-91; Лордкиპანიძე, 1989, გვ. 340-341; ლორთქიფანიძე, 1991, გვ. 74). ამგვარი განსაზღვრის საფუძველია რომაული კანაბების მშენებლობის პრაქტიკა. ამ პრაქტიკის თანახმად, არაურბანიზმულ ტერიტორიაზე კანაბები მხოლოდ ლეგიონების სამხედრო ბანაკებთან შენდებოდა. ასეთი კანაბე საკმაოდ მსხვილ დასახლებას წარმოადგენდა და კასტელუმიდან ჩვეულებრივ 2-3 კმ-ით იყო დაშორებული. ამგვარი ტიპის კანაბები, უპირატესად, იმპერიის ევროპულ პროვინციებში არსებობდა (Webster, 1979, გვ. 212-213). ხშირ შემთხვევაში, ასეთ კანაბებს, ამა თუ იმ პუნქტიდან ლეგიონების გაყვანის შემდეგ, იმპერატორის ბრძანებით ქალაქის სტატუსი ენიჭებოდა (Bohn, 1926, გვ. 25). მაგალითად,

ახ.წ. 15 წ. ტიბერიუსმა, ემონადან XV ლეგიონის გასვლის შემდეგ, ამ ლეგიონის კანაბეს კოლონიის სტატუსი მიანიჭა (Saria, 1941, გვ. 245). მუნიციპიუმის სტატუსი მიიღო XIII ლეგიონის კანაბემ აპულეაში და პოტაისის V მაკედონური ლეგიონის კანაბემ (Колосовская, 1985, გვ.179). რომის პროვინცია-დაკიის დედაქალაქის სარმიზეგეტუმის სწორკუთხა დაგეგმარების ბანაკი და უსისტემოდ ნაშენი კანაბე ქალაქად აკურთხეს ლეგიონის იქიდან გაყენის შემდეგ (Кругликова, 1984, გვ. 89). თავდაპირველად ღეროსტორიუმი ღუნაიზე რიგითი სამოსახლო იყო, რომელიც აღმოცენდა კლავდიუსის XI სამხედრო ბანაკის გარშემო, ხოლო ახ.წ. II ს. ის მუნიციპიუმში გახდა (Кругликова, 1984, გვ. 23). კანაბეს ქალაქად გადაქცევის ამგვარი მექანიზმების გარდა, რომაულ ხანაში კიდევ სხვა გზებიც არსებობდა. კერძოდ, რომაულ პროვინციებში, იმპერატორის განკარგულების გარეშე, დროთა განმავლობაში, ვანითარების შედეგად, ქალაქები წარმოიქმნებოდა იმ ბანაკებიდან თუ კანაბებიდან, რომლებიც ეკონომიკურად დაწინაურებულ რეგიონებში მდებარეობდა და სტრატეგიულად ხელსაყრელ ადგილზე იყო აშენებული. ასეთი ციხეებისა და სამოსახლოებისაგან აღმოცენებულ ქალაქთა რიცხეს განეკუთვნება აბრიტუსი, ულპია-ესკუსი, ვინდობონა, აკვინკუმი, კარნინტუმი და სხვ. (Иванов, 1981, გვ.224; Античная цивилизация, 1973, გვ. 207).

აღნიშნული კანაბების ფონზე, საკმაოდ მოკრძალებულად გამოიყურება აღმოსავლეთ შავიზღვისპირეთის რომაული დასახლებები, რომლებიც ზომითა და მასშტაბებით იმპერიის დანარჩენი პროვინციების კანაბებს ვერ გაუგოლდებიან. მაგალითად, პიტიუნგის სამოქალაქო დასახლების ფართობი 4-5 ჰა არ აღემატება და საშუალო სიღიდის დასახლების კატეგორიას განეკუთვნება.

უასისის სამოსახლო კი, ციხესიმაგრის ფართობის (2,5 ჰა) და იქ განლაგებული ჯარისკაცთა რაოდენობიდან (500 ჯარისკა-

ცი; Агр., PPE. 9) გამომდინარე, ვფიქრობთ, უფრო მკვირე ზომისა უნდა ყოფილიყო. ამასვე მიუთითებს, აგრეთვე ის ფაქტიც, რომ არიანემ სულ მოკლე დროში შეძლო ფასისის ქალაქური დასახლების გარშემო თხრილის შემოვლება. ვარდა ამისა, განსხვავებით კლასიკური რომაული ტიპის კანაბებისაგან, რომლებიც, როგორც ალენიშნეთ, ჩვეულებრივი ლეგიონების კასტელებთან არსებობდა, საქართველოს ზღვისპირა ცენტრებში არათუ ლეგიონები, არამედ ლეგიონური გარნიზონებიც კი არ იდგნენ. იქ მხოლოდ დამხმარე სამხედრო შენაერთები იყო დისლოცირებული. გამონაკლისი იყო პიტიუნგი, რომლის გარნიზონიც როგორც აქ აღმოჩენილი XV ლეგიონის ტვიფრიანი კერამიკული ფილა მიუთითებს (Кигурадзе, Лордкипანიძე, Тодуа, 1987, გვ. 88-92) შესაძლოა ლეგიონური ყოფილიყო. მიუხედავად ამისა, საკოპორტო ციხესთან კანაბეს ტიპის დასახლებები რომაულ პროვინციებში არ წარმოქმნილა.

საყურადღებოა, რომ ძველი ბერძენ-რომაელი ავტორების ცნობების თანახმად, აღმოსავლეთ შავიზღვისპირეთის არა მარტო შიდა, არამედ სანაპირო ზოლიც, ძირითადად, ლაზებით, აბაზგ-აფსილებითა და სანიგებით ყოფილა მჭიდროდ დასახლებული (Strabo, XI, II, 14; Plin., NH, VI, 15; Агр., PPE, 8-11). ყოველივე ეს მიუთითებს იმაზე, რომ აღმოსავლეთ შავიზღვისპირეთში კლასიკური, რომაული ტიპის კანაბები არ წარმოქმნილა. შესაბამისად უნდა გამოირიცხოს აქაური სამოსახლოების კანაბებად კვალიფიცირებაც. ისმის კითხვა: თუ ეს ასეა, მაშინ რა კატეგორიას უნდა განეკუთვნოს ფასისისა და პიტიუნგის რომაული დასახლებები. ანდა საქართველოს შავიზღვისპირეთის სხვა პუნქტებში არსებობდა კი ანალოგიური ხასიათის სამოსახლოები?

როგორც ცნობილია, რომაულ პრაქტიკაში კანაბმშენებლობის ზემოაღნიშნული გზის გარდა, ურბანიზებულ ტერიტორიებზე რომაული გარნიზონების ქალაქური დასახლებების ფუნქციას ჩვეულებრივ ადგილობრივი ქალაქები ასრულებდნენ. ასე იყო

მაგალითად: ეგვიპტის ალექსანდრიაში, იერუსალიმში, პალმირაში, ხერსონესში და ელინისტური აღმოსავლეთის მთელ რიგ პუნქტებში (Samowski, 1988, გვ. 81). წერილობითი წყაროების სიმცირის გამო, ჩვენ არ ვაგვაჩნია კონკრეტული მონაცემები ახ.წ. I ს. დასაწყისის სანაპირო ზოლის ურბანიზებული ტერიტორიის შესახებ. არქეოლოგიურადაც ზღვისპირა ცენტრები ჯერ კიდევ არ არის სათანადოდ შესწავლილი. ამიგომაცაა, რომ ამ საკითხის შესახებ მკვლევართა შორის აზრთა სხვადასხვაობაა. მკვლევართა ერთი ნაწილის მიხედვით, რომაული გარნიზონების ჩადგომისას, ზღვისპირა პუნქტები მიუხედავად დაცემა-დაქვეითებისა კვლავ განაგრძობდნენ არსებობას (Ломоури, 1981, გვ. 213-215). ზოგიერთი მკვლევარი კი უარყოფს ამ დებულებას და ამტკიცებს, რომ ძვ.წ. I ს. ბოლოს კოლხეთის ქალაქებმა დაკარგეს თავისი სავაჭრო მნიშვნელობა, ხოლო ზოგიერთი მათგანი განადგურდა (Меликишвили, 1959, გვ. 375-376; Леквинадзе, 1969, გვ. 90-91).

მართალია, დასაუღეთ საქართველოს კლასიკური და ელინისტური ხანის ისეთი ცნობილი ცენტრები როგორც იყო ეშერა, გიენოსი და ფიჭვნარი ახ.წ. პირველი საუკუნისათვის უკვე აღარ არსებობენ, მაგრამ კოლხეთის რიგი ზღვისპირა პუნქტები კვლავ განაგრძობენ არსებობას. ასე მაგალითად, კოლხეთის ერთ-ერთი უმდიდრესი ქალაქი დიოსკურია ახ.წ. I ს. 70-იანი წლებისათვის, პლინიუსის ცნობით, „დაცარიელებულია“, მაგრამ ამის შემდგომაც, მისივე სიტყვით, „ჩვენები (რომაელები თ.თ.) თავის საქმეებს აქ 130 მთარგმნელის მეშვეობით აგვარებდნენ“ (Plin., NH, VI, 15). ნაშრომის სხვა ადგილას პლინიუს უფროსი აღნიშნავს: „დიოსკურიის შემდეგ ქალაქი პერაკლეუმია, სებასტოპოლისის კასტელუმიდან 70 ათას ნაბიჯზე დაშორებული“ (Plin., NH, VI, 16). აქ ერთი და იგივე პუნქტი ორი სხვადასხვა სახელწოდებითაა აღნიშნული და, რაც ყველაზე საინტერესოა, დიოსკურია, სებასტოპოლისი ცალ-ცალკეა დასახელებული. შესა-

ბამისად, თუ პლინიუსის ზემოთ მოგანილ ცნობასა და მისსავე შენიშვნას დიოსკურიის „დაცარიელების“ შესახებ ერთმანეთთან დაუაკავშირებთ მაშინ გამოდის, რომ დიოსკურია რიგით საქალაქო დასახლების რანგამდე ჩამოქვეითებული პუნქტია, ხოლო სებასტოპოლისი მის შემობლად მოქმედი ახალი რომაული ციხესიმაგრე.

ნიშანდობლივია, რომ გვიანდელი ხანის ზოგიერთი აუგორი (არიანე, ანონიმი) ხშირად ორივე სახელწოდებას ერთად ასახელებს (Arr., PPE.10; Anon., PPE.12-13). ზოგთან კი სებასტოპოლისის სახელწოდებით მხოლოდ რომაული მეციხოვნენი აღინიშნება (იხ. გეორგიკა, I, 1961, გვ. 20; იპოლიტე რომაელი, აგათია, პროკოპი; გეორგიკა, 2, 1965, გვ. 101, 107, 135, 221). აუგორთა ერთი ნაწილი ამ ცენტრს მხოლოდ გრადიციული დიოსკურიის სახელით იხსენიებს (ამიანე მარცელინე, იხ. გეორგიკა, I, 1961, გვ. 112). ციხისა და ქალაქის ამგვარი დეფინიცია კიდევ უფრო მკაფიოდ ჩანს XVIII ს. მოგზაურთა (გიულდენშტედტი, 1964, გვ. 98; სუბოტინი, ლეოვი, იხ. Цагарели, 1991, გვ. 22,261), თუ ისტორიკოსთა (ნ. დადიანი, ს. ბურნაშევი) შრომებში (დადიანი, 1962, გვ. 53; Бурнашев, 1901, გვ. 3), სადაც თანამედროვე სოხუმის გერიტორიაზე ციხე და ქალაქი სხეადასხვა ადგილზეა მითითებული და სხეადასხვა სახელწოდებით აღინიშნება (სოხუმ კალა ციხედ იწოდება, ხოლო ცხუმი – ქალაქად). ასე რომ, ახ.წ. I ს. დასასრულს და შესაძლოა II ს-შიც დიოსკურია-სებასტოპოლისი შესაბამისად ადგილობრივი საქალაქო ცენტრი და რომაული ციხეა გიპოლოგიურად, ხოლო ფუნქციური თვალსაზრისით სამხედრო-სტრატეგიული პუნქტი.

დაახლოებით იგივე შეიძლება ითქვას ახ.წ. I-II სს. აფსაროსზე. მართალია, პლინიუს უფროსი მას მხოლოდ „Castellum“-ად მოიხსენიებს (Plin., NH., VI, 11.), მაგრამ ჩვენ განკარგულებაში მოგვეპოვება სხვა აუგორთა ცნობები, რომლებიც საპირისპიროს მეტყველებენ. ასე მაგალითად, არტემიდორე ეფესელი, რო-

მელთანაც პირველად მოიხსენიება აფსაროსი, თავის „მოკლე მიმოხილვაში“ უთითებს ქალაქსა და კუნძულ აფსირტს (გეორგიკა, 3, 1936, გვ.277), რაც რომაელთა გაბატონებამდე აფსაროსის მიდამოებში ქალაქის არსებობის მოწმობად შეიძლება ჩაითვალოს. ამასეე უნდა ადასტურებდეს არიანესთან დაცული გრადიციაც: „ამბობენ, რომ აფსაროსი ოდესღაც ძველად აფსირტედ იწოდებოდა იმის გამო, რომ თითქოს აქ მედეას ხელით დაიღუპა აფსირტე, ხოლო შემდეგ კი ეს სახელი მეზობელმა ბარბაროსებმა დაამახინჯეს“ (Art., PPE, 7). ამავე თვალსაზრისით, ძალზე საყურადღებოა, აგრეთვე, „ქართლის ცხოვრებაში“ დაცული ცნობა, სადაც ნათქვამია, რომ „ანდრია პირველწოდებული გრაპიზონიდან მეგალოპოლისში მოვიდა, საიდანაც შევიდა ქვეყანასა ქართლისასა, რომელსაც დიდაჭარა ეწოდება“ (ქართლის ცხოვრება, 1955, გვ.17).

„ქართლის ცხოვრების“ ამ ცნობაში, რომელიც ძველი გადმოცემის თუ რომელიღაც ძველი წყაროს ანარეკლია, მოხსენიებული მეგალოპოლისი გონიო-აფსაროსი უნდა იყოს, რადგანაც წერილობითი წყაროებით, გრაპეზონიდან ვიღრე აფსაროსამდე, რომაულ ხანაში სხვა მნიშვნელოვანი საქალაქო დასახლება არ დასტურდება. მეგალოპოლისისა და აფსაროსის იდენტურობაზე უნდა მიუთითებდეს აგრეთვე ისიც, რომ აფსაროსი, როგორც ეს პლინიუსის ცნობიდან ირკვევა, სწორედ იბერიას ესაზღვრებოდა. „აფსაროსის გარშემო მთებს იქით – წერს პლინიუსი—იბერია ძვეს“ (Plin., NH., VI, 4). როგორც ჩანს, აფსაროსში რომაელთა მიერ აქ ციხესიმაგრის აგებამდე, ადგილობრივი საქალაქო დასახლება არსებულა. ამ სამოქალაქო ცენტრის ტერიტორიაზე, ანდა მის მახლობლად ახ.წ. I ს. 70-იანი წლებისათვის აფსაროსში უკვე ყოფილა რომაული ციხე, რომელშიც, არიანეს ცნობით, 5 სპეირა მდგარა (Art., PPE, 6).

რაც შეეხება სებასტოპოლისისა და აფსაროსის რომაული გარნიზონების სამოქალაქო დასახლებების არსებობა-არარსე-

ბობის საკითხს, არც არიანეს და არც მომღვენო ხანის ავგორებს მათ შესახებ არავითარი მინიშნება არა აქვთ. აღნიშნულ პუნქტებში არქეოლოგიურადაც რომაული სამოქალაქო დასახლების კვალიც კი არ არის ჯერჯერობით დადასტურებული.

ამ საკითხთან დაკავშირებით გარკვეული სიცხადე შეიძლება შეიგანოს ფაიუმში აღმოჩენილმა (აფსაროსიდან გაგზავნილმა) წერილმა, საიდანაც ირკვევა, რომ აფსაროსში რომაელი ეგვიპტელები ქალაქში დასახლებულან და ადგილობრივ მოსახლეობას შერწყმიან (შპაიდელი, 1985, გვ. 135). აქედან გამომდინარე, საფიქრებელია, რომ ელინისტური აღმოსავლეთის ურბანიზებული გერიგორიების მსგავსად, აფსაროსისა და მესაძლოა დიოსკურია-სებასტოპოლისის რომაული სამხედრო შენაერთების, სამოქალაქო დასახლების ფუნქციას ამ პუნქტებში ადგილობრივი საქალაქო ცენტრები ასრულებდნენ.

დიოსკურიისა და აფსაროსის მსგავსი, ოღონდ ოდნავ განსხვავებული ვითარება დასტურდება ფასისში. როგორც ცნობილია, ფასისიდან ახ. წ. I ს. არქეოლოგიური მასალა ჯერჯერობით არ გაგვაჩნია (გამყრელიძე, 2001, გვ. 84-97), მაგრამ ჩვენ ხელთაა პლინიუს უფროსის მეტად ძუნწი ინფორმაცია აღნიშნული ხანის ფასისის მდგომარეობის შესახებ: „მდინარე ფასისის ნაპირებზე მდებარეობდა მრავალი ქალაქი, მათგან ყველაზე სახელგანთქმული იყო – გინდარიდა, კირკეუმი, კიგნუმი და შესართავთან ფასისი. მაგრამ ყველაზე სახელგანთქმული იყო ეა. ახლა მხოლოდ სურიუმია არის“ (Plin., NH., VI, 13). კონტექსტიდან ირკვევა, რომ პლინიუსი დიოსკურიის მსგავსად, ფასისის მიმართაც ახდენს შედარებას ძველ დროსთან, როცა ის „სახელგანთქმული“ იყო. ცხადია, რომ ისევე როგორც დიოსკურია, პლინიუსის დროისათვის ფასისიც დაქვეითებული საქალაქო ცენტრია. თუმცა, როგორც ეს პლინიუსის ცნობის კონტექსტიდანაც ჩანს, საქალაქო ცხოვრება მეგნაკლები ინტენსიურობით მაინც ვრძელდება. ფასისის საქალაქო ცენტრის ფუნქცია მთლიანად

რომ არ ჰქონდა დაკარგული, ამას მოწმობს არიანეს მინიშნება ფასისის შესასვლელში აღმართული ფასიანელი ქალღმერთის ქანდაკებასა და ძველი ღუმების მუზეუმზე (Απ., PPE, 9), რომელიც რომაულ ციხესიმაგრეში კი არ მდებარეობდა, არამედ არიანესავე სიგყვით – „Μέντοι“, სხვაგან, სხვა ადგილას (Απ., PPE, 9). ამ ძველი, დაქეითებული, მაგრამ ჯერ კიდევ მოქმედს საქალაქო ცენტრის მახლობლად არიანეს დროისათვის უკვე არსებობდა რომაული ციხესიმაგრე სამოქალაქო დასახლებითურთ.

ფასისისა და აფსაროსთან შედარებით, განსხვავებული სურათი დასტურდება ახ.წ. I-II სს. პიტიუნგში. როგორც ცნობილია, სტრაბონი მას „დიდ პიტიუნგს“ უწოდებს (Strabo, XI, 2,14). პლინიუსი აღნიშნავს, რომ ის უმდიდრესი ქალაქი იყო, რომელიც მისი დროისათვის პენიოხების მიერაა გაძარცვული (Plin., NH., VI, 16). არიანე კი აქ მხოლოდ ὄρμωც-ს აფიქსირებს: „დიოსკურიდიდან, რომ მიდიხარ, პირველი ნავსადგომია (ὄρμωც) პიტიუნგში, სამას ორმოცდაათი სტადიონის მანძილზე“ (Απ., PPE, 9).

პლინიუსისა და არიანეს ამ ცნობების საფუძველზე, მოგიერთი მკვლევარი ცდილობს ახ.წ. I ს. ბიჭვინტა განადგურებულად და ნანგრევებად ქცეულად წარმოიდგინოს (Меликшвили, 1959, გვ. 375). მაგრამ პლინიუსის ცნობიდან არ ჩანს, რომ „პიტიუნგი ნანგრევებად იყო ქცეული“. იგი მხოლოდ იმას აღნიშნავს, რომ „უდიდესი ქალაქი პიტიუნგი გაძარცვეს პენიოხებმა“. გაძარცვა ნანგრევებად ქცევას არ ნიშნავს. არიანეს ზემოთ მოყვანილ ცნობაში კი საუბარია არა საერთოდ ბიჭვინტაზე, არამედ კონკრეტულად მისი ნავსადგომის შესახებ. მართალია, არიანე არაფერს ამბობს პიტიუნგის ὄρμωც-ის აუკარგიანობის შესახებ, მაგრამ უფიქრობთ, აქაც გრაპეზუნგის ὄρμωც-ის მსგავსი სადგომი უნდა ყოფილიყო, რომელიც შეიძლება ლιμῆν-ად, ნავსადგურად გადაკეთებულიყო.

აღსანიშნავია ისიც, რომ არც თვით პიტიუნგი ყოფილა ახ.წ. I-II სს. ალგვილი პირისაგან მიწისა, რისი დასტურიცაა არქეოლოგიური გათხრების მონაცემები. ნაქალაქარის XXII ნაკვეთის ქვედა პორიზონტში, საკმაოდ დიდ ფართობზე დაფიქსირდა ახ.წ. I ს. დასასრულისა და II ს. პირველი ნახევრის ფენა, სადაც აღმოჩნდა იმპორტული (კოსისა და როდოსის) და ალგილობრიცი ამფორების ფრაგმენტები (ლორთქიფანიძე, 1991, გვ. 42-43). რომაული ვარნიზონის ჩაღვომამდე პიტიუნტში ცხოვრების საკმაოდ ინტენსიურ რიგებზე მიუთითებს, აგრეთვე III ნაკვეთის ქვედა ფენიდან მომდინარე ახ.წ. I ს-ის პერგამონული წითელლაკიანი ჯამის ფრაგმენტი; მცირე ზომის ვიწროყელიანი ღია ფერის სინოპური ამფორები, რომლებიც, ღ. შელოვის კლასიფიკაციით, ახ.წ. I ს. თარიღდება (Шелов, 1978, გვ.18). მაგრამ ყოველივე ეს იმას როდი ნიშნავს, რომ ამ ხანებში პიტიუნტი საქალაქო ცენტრად ვიგულისხმობთ. ახ.წ. I-II სს. ფენის სისქის სიმცირე და ნივთიერი მასალის სიღარიბე მოწმობს, რომ ამ დროისათვის მას უკვე დაკარგული აქვს საქალაქო ცენტრის მნიშვნელობა და მხოლოდ პაგარა ნავსადგომი და რიგითი დასახლება იყო. ახ.წ. 152 წლისათვის, კონსულების - გლაბრიონესა და პომულის დროს პიტიუნტში ნამდვილად იღვა რომაული ვარნიზონი (Speidel, Todua, 1988, გვ 56).

ამგვარად ცხადია, რომ არიანეს საინსპექციო მოვზაურობის შემდეგ, ახ.წ. II ს. მეორე ნახევარში პიტიუნტი რიგითი დასახლებიდან რომაელ სამფლობელოთა ფორპოსტად, სამხედრო-სტრატეგიულ პუნქტად ქვეულა. ყოველ შემთხვევაში, II ს. დასასრულსა და III ს. დასაწყისში როგორც ეს არქეოლოგიური მასალებით დასტურდება, ბიჭვინტაში დგას რომაული კასტელუმი (აფაქიძე, 1975, გვ.26). მასთან ერთად უნდა წარმოქმნილიყო სამოქალაქო დასახლებაც, რომელიც ნახევარწრიული ვალაენითაა გამაგრებული (ტაბ. II, 4).

სამოქალაქო დასახლება უშუალოდ კასტელუმის საზღვრით კედელზეა მიბმული, რაც ძალზე უჩვეულოა რომაული სამოსახლოებისათვის. რომაული კანაბები კასტელუმებისაგან ჩვეულებრივ 2-3 კმ-ით იყო დამორებული და გვეგმაში სწორკუთხედს წარმოადგენდა. ბიჭვინტის სამოსახლოს მსგავსი კანაბე რამდენადაც ჩვენთვის ცნობილია, გვხვდება გერმანიის ლიმესის ციხე-ქალაქ ოსტერბრიუკენში (Johnson, 1987, გვ. 315), მაგრამ ბიჭვინტისაგან განსხვავებით, მისი სამოქალაქო დასახლების გალაქანი გრაპეციული ფორმისაა და კასტელუმის ჩრდილოეთის კედელთანაა მიდგმული. სამოქალაქო დასახლების უშუალოდ ციხესთან არსებობა უფრო აღმოსავლეთ შავიზღვისპირეთისათვის არის დამახასიათებელი. ასეთი იყო ფასისის სამოსახლოც რომელიც, არიანეს ცნობიდან გამომდინარე, ციხესთანაა მიბმული (An., PPE, 9).

პიტიუნტის ციხე-ქალაქის მოსახლეობა, აქ დისლოცირებული რომაული სამხედრო შენაერთის რაოდენობიდან (500-600 ჯარისკაცი) და მისი სამოსახლოს ზომებიდან (4,5 ჰა) გამომდინარე, არცთუ ისე მრავალრიცხოვანი უნდა ყოფილიყო. თუ იმავესავე გაეითვალისწინებთ, რომ ახ.წ. III-IV სს. პიტიუნტის კასტელუმი სამოქალაქო დასახლების ხარჯზე ჩანს გაზრდილი, მაშინ ამგვარ მოსაზრებას რეალური საფუძველი უნდა ჰქონდეს. ვფიქრობთ, ფასისის სამოსახლოს ტერიტორიაზე მცხოვრები „გადამდგარი ჯარისკაცები“ არ უნდა ყოფილიყვნენ მრავალრიცხოვანი, რადგან, როგორც ითქვამს, არიანემ სულ მოკლე დროში შეძლო სამოქალაქო დასახლების გარშემო თხრილის შემოვლება, თანაც მისივე ცნობით ფასისში 500 ჯარისკაცი იდგა (An., PPE, 9). საფიქრებელია, რომ შეიძლება ეს ყოფილიყო იმის ერთ-ერთი მიზეზთაგანი, რომ აღნიშნული პუნქტების ვეგერანთა სამოსახლოები რომის იმპერიის დასავლურ-აღმოსავლური პროვინციების მუნიციპალიტეტებისა თუ მეტროპოლიტების ტიპის ქალაქები ვერ გახდნენ.

აღსანიშნავია, რომ რომაელ-ბიზანტიელ ისტორიკოსებ-საც კი არა აქვთ ოღნავე მინიშნებაც ფასისა და პიტიუნტში არა თუ რაიმე მსხვილი რომაული სამოსახლოს შესახებ, არამედ თუნდაც ვეგერანთა ორგანიზებული, კომპაქტური დასახლებისა. ასე მაგალითად, ფლავიუს არიანე ფასისის ციხის გარშემო არსე-ბულ სამოსახლოს დასახლებად თუ დასახლებულ პუნქტად იხსე-ნიებს, თანაც იქ მცხოვრებ ვეგერანებთან ერთად ვაჭრებსაც ასახელებს (Att., PPE, 9). ვაჭრებს შორის, ეფიქრობთ, ადგილობ-რივი ვაჭრებიც უნდა იგულისხმებოდეს. პროკოპი კესარიელის ცნობით კი აბაზგიაში, რომლის გერიტორიის ფარგლებში მკვლევართა აზრით პიტიუნტიც შედიოდა (Анчабадзе, 1964, გვ.19) რომაელი ჯარისკაცები „ბევრ ადგილას განსახლებულან ადგი-ლობრივ მკვიდრთა შორის“ (PC, BG, VIII, 4).

როგორც ჩანს, აღნიშნულ პუნქტებში რომაელ ვეგერან-თა გარკვეულ ნაწილს ადგილობრივ საქალაქო ცენტრებში თუ სამოსახლოებზე უცხოვრობდა. მაშინ როცა რომის იმპერიის და-საყრდენი და აღმოსავლეთ პროვინციებში რომაელი ვეგერანები განცალკევებით ცხოვრობდნენ, მათი კანაბებიც გოპოგრაფიუ-ლად სამხედრო ბანაკისაგან თუ ადგილობრივი დასახლებისაგან დაცილებული იყო (Magie, 1950, გვ. 267). ამავე დროს, ისინი გან-საკუთრებული სტატუსით სარგებლობდნენ და მუნიციპალიტეტის უფლებებსაც იღებდნენ (Саныкин, 1999, გვ. 77). ასე მაგალითად, მონგანის (ქვედა დუნაის პროვინციის რომაული ქალაქი) წარწე-რებში გამოჩნული ჩანს საკუთრივ ქალაქის მკვიდრი მოსახლე-ობა (cives Montanensium) სამხედრო ბანაკისა და მასზე დამოკი-დებული კანაბეს მოსახლეობისაგან (castrensesc; Иванов, 1981, გვ. 52). პიტიუნტის, აფსაროსისა და შესაძლოა ფასისის შემთხვევაში ამგვარ დეფინიციას ვერ ვხედავთ. პირიქით, აღნიშნულ პუნქტებ-ში რომაელი ვეგერანები და მკვიდრი მოსახლეობა მშვიდობიან-ნად თანაცხოვრობენ.

მამსადადამე, სრული საფუძველი გვაქვს იმის მტკიცებისა, რომ ფასისში, პიტიუნგში და, საერთოდ, აღმოსავლეთ შავიზღვისპირეთში ვეტერანთა ორგანიზებულ დასახლებას ადგილი არ ჰქონდა. ეჭვს იწვევს ასევე ფასისისა და პიტიუნგის რომაული სამოსახლოების სამეურნეო ხასიათიც, რამდენადაც აგრარიზაცია თავისუფალ, ვრცელ დაუსახლებელ გერიტორიას მოითხოვდა (Колосовская, 1981, გვ.81; Schmitz, 1948, გვ 1.39-140), მაგრამ საამისო პირობები აღმოსავლეთ შავიზღვისპირეთში არ იყო. აქ რომაული გარნიზონების ჩადგომისას უკვე არსებობდა ადგილობრივი საქალაქო ცენტრები თუ რიგითი დასახლებები. გარდა ამისა, შიდა და სანაპირო ზოლიც მჭიდროდ ჩანს დასახლებული. შესაძლოა ამგვარმა დემოგრაფიულმა სიტუაციამ განაპირობა კიდევ ფასისისა და პიტიუნგის რომაული სამოსახლოების სპეციფიკური განლაგება. აღსანიშნავია ისიც, რომ აგრარიზაციის პროცესმა ვერც რომის იმპერიაში მოიკიდა ფეხი. აღრიანეს დროიდან იგი საერთოდ შეწყდა (Kornemann, RE, IV გვ. 546). ამიერიდან ვეტერანთა ძირითადი საქმიანობა ვაჭრობა-ხელოსნობა იყო.

უფიქრობთ, საეაჭრო-სახელოსნო გიპის - „vicus“-ის რანგის სამოსახლოები უნდა ყოფილიყო პიტიუნგისა და ფასისის რომაული ქალაქური დასახლებები როგორც იქმნებოდა ხოლმე ამ პუნქტების მსგავს საკოპორტო კასტელებთან (Cabeira, 1999, გვ. 44).

ასეთი გიპის სამოსახლოთა მოქმედების არეალი ციხე-ქალაქის ფარგლებს არ სცილდებოდა. რომაული პრაქტიკიდან გამომდინარე, ამგვარი სამოსახლოების მცხოვრებთა ძირითადი კონტინგენტი როგორც ეს ფასისის მაგალითიდანაც ჩანს (Att., PPE, 9) ეაჭრები იყვნენ (Gones, 1954, გვ. 866). მათ ხელში თავმოყრილი იყო ქალაქსა და სოფელს შორის საეაჭრო ურთიერთობის მთელი მექანიზმი. უფიქრობთ, ამ სოციალური კატეგორი-

ის საშუაშაულო გზით უნდა იყოს მოხვედრილი კოლხეთის კონტინენტურ და მთიან რეგიონებში იმპორტული პროდუქციის გარკვეული ნაწილი და, პირიქით, ადგილობრივი ნაწარმი ციხე-ქალაქების ტერიტორიაზე.

მართალია, აღნიშნული პუნქტების, რომაული სამოსახლოების სტატუსისა და ფუნქციის ჩვენული განსაზღვრა, პიპოთემის ფარგლებს არ სცილდება, მაგრამ ერთი რამ დაბეჯითებით შეიძლება ითქვას, რომ პიტიუნტისა და ფასისის რომაული დასახლებები შეზღუდული, არასტანდარტული ხასიათისა იყო. სწორედ ამგეარმა ხასიათმა განაპირობა ის, რომ ჩვენი სანაპირო ცენტრები რიგით მილიტარისტული ბუნების ციხე-ქალაქებად რჩებოდნენ. რომაული გარნიზონებისა და შესაბამისად ვეტერანების სიმცირითვე იყო განპირობებული, ძირითადად, რომაული კულტურის გავლენის საკმაოდ დაბალი დონეც კოლხეთის კონტინენტურ და მთიან რეგიონებში, რომლებიც წინანდებურად ინარჩუნებდნენ ეროვნული კულტურის ტრადიციებს (თოდუა, 2000, გვ. 203).

ამრიგად, აღმოსაველეთ შავიზღვისპირეთში რომაული ქალაქური ტიპის დასახლებების წარმოქმნისა და მათი განვითარების პროცესი თავისებური, განსხვავებული გზით წარიმართა. აქ, რომაული, კლასიკური ტიპის კანაბები არ წარმოქმნილა. სებასტოპოლისსა და აფსაროსში რომაული სამხედრო შენაერთების სამოსახლოების ფუნქციას ადგილობრივი საქალაქო ცენტრები თუ რიგითი დასახლებები ასრულებდნენ. პიტიუნტისა და ფასისის კასტელებთან კი არსებობდა „vicus“-ის კატეგორიის არასტანდარტული, მცირე სავაჭრო-სახელოსნოს ტიპის რომაული დასახლებები, რომელთა „მოქმედების არე“ სანაპირო ზოლით შემოიფარგლებოდა.

რომაული იმპორტი აღმოსავლეთ შავიზღვისპირეთში

კოლხეთში რომაელთა ხელისუფლების დამყარებისა და მის ზღვისპირა ცენტრებში რომაული გარნიზონების დისლოკაციის შედეგად, აღმოსავლეთ შავიზღვისპირეთი აქტიურად ჩაერთო რომაული სამყაროს სისტემაში. უწინარეს ყოვლისა, ეს პროცესი იმპორტული ნაწარმის გავრცელებაში ელინდება.

რომაული სამყაროს სხვადასხვა ცენტრებიდან კოლხეთის ზღვისპირეთში იმპორტულ პროდუქციას სამ ქრონოლოგიურ ჯგუფად ვყოფთ: პირველი ჯგუფი ახ.წ. I-II სს. თარიღდება. ამ დროის იმპორტული ნაწარმი მცირერიცხოვანი და არცთუ ისე მრავალფეროვანია. იგი ამ ფორმებით, ძირითადად, წარმოდგენილია მშვილდსაკინძებით, გორევეტიკული ნიმუშებით, ამფორებითა და წითელლაკიანი კერამიკით. მშვილდსაკინძები ძირითადად მთელ რომაულ სამყაროში ფართოდ ცნობილი სამხრეთ იტალიური წარმომავლობის „აეცისებია“, რომლებიც აღმოჩნდა სოფ. ლიას „დიდი ქირსას“ ახ.წ. I ს. პირველი ნახევრით დათარიღებულ №4 სამარხში (წითლანაძე, 1973, გვ. 67) და აბგიპრაპუს (წებელდა) ახ.წ. III-IVსს. №35 ორმოსამარხში (Транш, 1971, გვ. 188).

ლიასა და წებელდაში დადასტურებული „აეცისები“ ყველაზე უფრო მეტ სიახლოვეს ამეღაენებენ მ. ფევერისეული კლასიფიკაციის 226₂ ტიპის „აეცისებთან“, რომლებიც ახ.წ. I ს. პირველი ნახევრით თარიღდება (Feugere, 1985, გვ.319-321). ამგვარი ვარიანტის ფიბულები უპირატესად გავრცელებული ჩანს გერმანიაში, აესტრიასა და შვეიცარიაში. (Bohme, 1972, გვ.11). ნაკლები გავრცელება პოვა მან ჩრდილოეთ შავიზღვისპირეთში (Трещер, 1993, გვ. 60). სამაგიეროდ, შედარებით მრავლადაა დაფიქსირებული ჩრდილოეთ კავკასიაში (Амროз, 1966, გვ. 26).

საკმაოდ მცირერიცხოვანი სახითაა წარმოდგენილი წითელლაკიანი კერამიკა, რომელიც პერგამონისა და მცირე აზიის

ანონიმური ცენტრების პროდუქციას განეკუთვნება. ახ.წ. I ს. პერგამონული წითელლაკიანი კერამიკა ჯამებისა და თასებისაგან შედგება. ჯამები, ძირითადად, ერთი გიპისა გვხვდება. ესაა სწორპირიანი, თხელკედლიანი, შინდისფერი საღებავით დაფარული ჯამი, რომელიც აღმოჩნდა ბიჭვინტის კასტელუმის III ნაკვეთის ქვედა ფენაში. ანალოგიური ჯამის რამდენიმე ფრაგმენტი აღმოჩენილია, აგრეთვე ეანის ნაქალაქარზე და ახ.წ. I ს. დასაწყისითაა დათარიღებული (მათიაშვილი, 1977, გვ. 50). პერგამონული თასები აღმოსავლეთ შაეიზღვისპირეთში მხოლოდ ერთი გიპითაა წარმოდგენილი: ვიწრო ყელიანი და ბიკონუსურ-მხრებიანი თასის ფრაგმენტებით. ამგვარი ფორმის თასების ფრაგმენტები დადასტურებულია პიგიუნტისა და სებასტოპოლისის კასტელუმების გერიტორიაზე (ბერძენიშვილი, 1963, გვ. 109; ფუთურიძე, 1965, გვ. 33). რაც შეეხება მცირე ამიის ჯერჯერობით დაუდგენელი ცენტრების წითელლაკიან კერამიკას, მათ შორის განსაკუთრებულ ინტერესს იწვევს აფსაროსის ციხესიმაგრის გერიტორიაზე აღმოჩენილი წითელლაკიანი ჯამის ძირვერდის ფრაგმენტი სანდლიანი ფეხის გერფის გამოსახულებით და მეომრის რელიეფურგამოსახულებიანი წითელლაკიანი ჭრაქი, რომლებიც მცირე ამიურ ნაწარმადაა მიჩნეული (გპელიშვილი, ხახუტაიშვილი, 1964, გვ. 67).

შედარებით უფრო მრავალრიცხოვანი და მრავალფეროვანია აღნიშნული პერიოდის ამფორები. ახ.წ. I-II სს. დასავლეთ საქართველოში, კერძოდ მის ზღვისპირა ზოლში პირველად ჩნდება ღია ფერის თიხის ეიწროყელიანი, ცილინდრული ქუსლის მქონე ამფორები, რომლებიც აღმოჩენილია პიგიუნტში (ბერძენიშვილი, ფუთურიძე, 1975, გვ. 256), სებასტოპოლისისა და აფსაროსის ახ.წ. I-II სს. ფენებში (აფაქიძე, ლორთქიფანიძე, 1965, გვ. 124; გპელიშვილი, ხახუტაიშვილი, 1964, გვ. 85). ამ გიპის ამფორებს სპეციალისტები ჩვეულებრივ სამსრეთ შაეიზღვისპირეთის ნაწარმად მიიჩნევენ (Кадеев, 1970, გვ. 132), მაგრამ რო-

გორც მორფოლოგიურმა და ქექოგრაფიულმა შესწავლამ უჩენა, ისინი სინოპურ ნაწარმთა წრეს განეკუთვნება.

ახ.წ. I-II სს-ში კოლხეთში სამხრეთ შავიზღვისპირეთის ცენტრების ნაწარმი მხოლოდ სინოპეთი არ შემოიფარგლებოდა. ამის სასარგებლოდ მეტყველებს კონუსურპირიანი, მოწითალო-მოყავისფრო, უხეში, სილანარევი, ქარსიანი თიხისაგან დამზადებული ამფორები, რომლებიც პერაკლესას სახელოსნობების ნაწარმი უნდა იყოს. ასეთი გიპის ამფორები ჯერჯერობით აფსაროსშია დადასტურებული (გპელიშვილი, ხახუტაიშვილი, 1964, გვ. 86). დასავლეთ საქართველოს ფარგლებს გარეთ კი დიდი რაოდენობით გვხვდება პანგიკაპეონში (Зеедт, 1960, გვ. 111, ტაბ. XXIX, 70).

გონიო-აფსაროსის ახ.წ. I-II სს. ფენაშია აღმოჩენილი, აგრეთვე ღია მოწითალო თიხის ძირგაშლილი, ცილინდრული ქუსლის მქონე ამფორის ფრაგმენტები (გპელიშვილი, ხახუტაიშვილი, 1964, გვ. 74-75, ტაბ. XVI, 9), რომლებიც როგორც ფიქრობენ ჩრდილოეთ შავიზღვისპირეთის სხვადასხვა ცენტრში მზადდებოდა (Зеедт, 1960, გვ. 113). ჩრდილო შავიზღვისპირული ნაწარმი უნდა იყოს, ასევე გონიოში დადასტურებული მუქი ნარინჯისფერი, წვრილი სილანარევი თიხისაგან დამზადებული კონუსური ქუსლის მქონე ამფორის ძირ-გვერდის ფრაგმენტი, რომელიც მოგადად ახ.წ. პირველი საუკუნეებით თარიღდება (გპელიშვილი, ხახუტაიშვილი, 1964, გვ. 75, ტაბ. XVI, 6). ამფორების გარდა, აღმოსავლეთ შავიზღვისპირეთში ბოსფორული მონეტებიც არის დაფიქსირებული: სოხუმის ციხის ტერიტორიაზე და მის შემოგარენში აღმოჩნდა რისკოპურიდ II (68-92წწ.) ღუპონდიუსი, სავრომატ I (93-123 წწ.) 93-118 წწ. მოჭრილი სესტერცი; ბიჭვინტასა და გულაუთაში კოგის II (123-132 წწ.) და რომეგალკის (132-136 წწ.) სესტერციები, ახალ ათონში კი მითრიდატე III (39-45 წწ.) ასსი (Шамова, 1981, გვ. 121-122), რაც ბოსფორთან აღმოსავლეთ შავიზღვისპირეთის ვარკვეული სავაჭრო-ეკონომიკური ურთი-

ერთობის მიმანიშნებელია. დასაუღეთ საქართველოს ზღვისპირეთში აღმოჩენილია, აგრეთვე ახ.წ. I-II სს. კოსისა და როლოსის ამფორები. კერძოდ, კოსური თავებილასახელურიანი, ღია ყვითელი ფერის თიხისაგან დამზადებული ამფორის ფრაგმენტები დადასტურებულია აფსაროსსა და პიტიუნგში (გბელიშვილი, ხახუგაიშვილი, 1964, გვ. 74; Лордкипаниძე, 1977, გვ.500), ხოლო როლოსული ამფორის მცირერიცხოვანი ფრაგმენტები ნაპოვნია ბიჭვინტაში (Лордкипаниძე, 1979, გვ. 500).

ამრიგად, ახ.წ. I-II სს. რომაული იმპორტი აღმოსავლეთ შავიზღვისპირეთში მცირერიცხოვანი სახითაა წარმოდგენილი. აღსანიშნავია, რომ ამ ხანებში რომაული სამყაროს სხვადასხვა ცენტრის ნაწარმი გვხვდება, ძირითადად, ზღვისპირა ცენტრებში, უპირატესად კი ვონიო-აფსაროსის მონაკვეთზე, რაც რომაული სამყაროს სისტემაში აფსაროსის ადრეულ ჩართვაზე მიუთითებს.

მეორე ჯგუფი ახ.წ. II-III სს. თარიღდება და იმპორტული ნაწარმის სიმრავლით ხასიათდება, რაც პონტო-კაუკასიის სასაზღვრო-თავდაცვითი სისტემის ჩამოყალიბებას უკავშირდება. შავიზღვისპირეთის ციხესიმაგრეთა ქსელი, რომლის ორგანიზაციული გაფორმება როგორც ითქვა აღნიშნული საუკუნეების მიჯნაზე სრულდება და უმრუნველყოფდა პროდუქციის უსაფრთხო გრანსპორტირებასაც. სწორედ ამ გარემოებით უნდა აიხსნას ახ.წ. II-III საქართველოს ზღვისპირეთში იმპორტული ნაწარმის მომღვაეობა, რომელთა შორის ერთ-ერთი წამყვანი ადგილი წითელლაკიან კერამიკას ეკავა. ეს ძვირადღირებული ჭურჭელი, ისევე როგორც ამ დროის სხვა სახეობის პროდუქცია, მხოლოდ ზღვისპირა პუნქტებში გვხვდება და, ძირითადად, ჯამებითა და ლანგრებითაა წარმოდგენილი.

პიტიუნგსა და სებასტოპოლისში აღმოჩენილია ღრმა ჯამები, პაგარა მრგვალი ქუსლით და მომრგვალებული კალთებით (გაბ. V, 3). ამ ტიპის ჯამები ფართოდაა გავრცელებული რომაულ სამყაროში და დროის დიდ მონაკვეთში (ახ.წ. I-IV სს.) არსე-

ბობენ. ანალოგიური ფორმის ჯამები ცნობილია, აგრეთვე მცირე აზიაში (ჩანდარლის 20-21 გიპი; Loeschke, 1912, გვ.371), დაკიას- (Radulescu, 1976, გვ.352) და პანონიაში (Brukner, 1981, გვ. 92, ტაბ VIII). ბიჭვინტასა და სოხუმში აღნიშნული ჯამები მხოლოდ ახ.წ II-III სს. ფენაშია დადასტურებული (ლორთქიფანიძე, 1962, გვ 238-239; ფუთურიძე, 1965, გვ. 101, სურ. 9). რაც შეეხება მათ წარმომავლობას, მორფოლოგიური თვალსაზრისით, პერგამონულ წრეს განეკუთვნებიან და შესაძლოა ჩანდარლის სახელოსნოს ნაწარმადაც კი ჩაეთვალოს. ლაკი ამ ჭურჭლისა ღია წითელი და მოყაყისფრო ფერისაა, რაც სწორედ ჩანდარლის წითელ-ლაკიანი კერამიკისათვისაა დამახასიათებელი.

ბიჭვინტასა და სოხუმში გვხვდება მცირე აზიური წითელ-ლაკიანი ჯამების კიდევ ერთი ნაირსახეობა: ფართო, მაღალ-გოფირებული კალთებითა და პორიზირებულად მიძერწილი ოთხ რიგად დაღარული ყურით. თიხა ღია, მოყვითალო ფერისაა, ხოლო ლაკი წითელია (ტაბ. V, 4). ამგვარი ჯამები ჯერჯერობით უცნობია დასავლეთ და სამხრეთ-აღმოსავლეთ შავიზღვისპირეთისათვის. ჩრდილოეთ შავიზღვისპირეთში მსგავსი გიპის ჯამების მხოლოდ ორადორი ეგზემპლარია ცნობილი. მათგან ერთი დადასტურებულია გნილოვსკის ნაქალაქარზე (Каменицкий, 1957, გვ. 130, სურ, 6), ხოლო მეორე ტანაისის სამარხში (Арсениева, 1985, გვ. 81-82, სურ. 3,11). მსგავსი ჭურჭელი ცნობილია ათენის აგორადან და ახ.წ. III ს. თარიღდება (Robinson, 1959, ტაბ. 69,19,12). კეცისა და ლაკის მიხედვით ბიჭვინტასა და სოხუმის გოფირებულ კალთებიანი ჯამები ჩანდარლის ნაწარმთა წრეს შეიძლება განეკუთვნოს. რაც შეეხება მათ თარიღს, ეს ჯამები ჩვენში ახ.წ. II-III სს. ფენებშია დაფიქსირებული (ფუთურიძე, 1965, გვ. 104, სურ. 13,14; ლორთქიფანიძე, 1962, გვ. 240-241, სურ. 8-9). აქედან გამომდინარე, ისინი ამავე საუკუნით უნდა დათარიღდეს.

მცირეაზიურ ნაწარმთა წრეს უნდა განეკუთვნოს, აგრეთვე კეისა (მოწითალო ფერისა) და ლაის (მოყაეისფრო) მიხედვით, ბიჭვინტაში ინკიგის გბასთან გათხრილი კოშკის ახ.წ. II-III სს. ფენაში აღმოჩენილი კალთაზე ოდნაე გამოწეული კილიანი ჯამის ორიოდუ ფრაგმენტი (ლორთქიფანიძე, 1962, გვ. 141), რომლის ზუსტი შესატყვისი ჩვენთვის უცნობია.

მცირეაზიური უნდა იყოს ბიჭვინტაში ახ. წ. II-III სს. ფენაში აღმოჩენილი მრგვალი ფორმის ვერტიკალური კიდეებიანი და ძირისაკენ მკვეთრად დაქანებულ კალთებიანი ჯამი ორლულიანი დაღარული ყურით, რომლის თიხა ღია ყვითელი ფერისაა, ხოლო ლაკი ღია წითელია (ლორთქიფანიძე, 1962, გვ. 241, სურ. 7). მსგავსი ჯამის ანალოგი ჯერჯერობით არ ჩანს ჩრდილო და დასავლეთ შავიზღვისპირეთის მასალებში და არც სხვაგან. მცირეაზიურ ნაწარმთა წრეს განეკუთვნება, ასევე სოხუმში აღმოჩენილი კალთებმომრგვალებული, ღარიანაპირიანი, ნახევარსფერული ფორმის თასების ფრაგმენტები, ამასთან ორივე მხრიდან ღია წითელი, მოაგურისფრო ლაკით შეღებილი. სპეციალისტები მათ ახ.წ. II-III სს. ათარიღებენ (ფუთურიძე, 1965, გვ. 98, სურ. 5). სოხუმსა და ბიჭვინტაშიც გვხვდება, აგრეთვე თხელკედლიანი თასის ნატეხები, რომლებიც ფორმით ემსგავსება გემოალწერილს, თუმცა ლაკი წითელი ფერისაა. ისინი, ზოგადად, პირველი საუკუნეებითაა დათარიღებული (ფუთურიძე, 1965, გვ. 98, სურ. 6). ამგვარი ტიპის თასები დადასტურებულია დაკიასა (Popilian, 1976, გვ.125) და პანონიაში (Plesnicar, 1977, გვ. 53, სურ. 7) და ახ. წ. II-III სს. თარიღდება. ჩვენი თასებიც ამავე საუკუნით უნდა განისაზღვროს, რასაც მხარს უჭერს არა მარტო ზემოთ დასახელებული ანალოგები, არამედ ისიც, რომ ბიჭვინტაში ეს თასები ახ.წ. II-III სს. ფენაშია დაფიქსირებული.

მცირეაზიური წარმომავლობის წითელლაკიანი კერამიკის გარდა, ბიჭვინტისა და სებასტოპოლისის ნაქალაქარებზე გვხვდება ისეთი ტიპის წითელლაკიანი ჭურჭლის ფრაგმენტებიც,

რომელთა საწარმოო ცენტრი ჯერჯერობით არ არის საბოლოოდ დაბუსგებული. მათ რიცხვს განეკუთვნება ღრმა სასმისები, რომელთაც ქედა ნაწილში ოდნავ გამოხერილი მომრგვალებული კალთები და ვერტიკალური კიდე აქვთ. კიდის ნაპირებს ირგვლივ ვიწრო ღარები შემოუყვება, ხოლო კალთები ზედა ნაწილში შემკულია კონსენტრირებული ღარებით (გაბ. V, 5). ლაკი ღია წითელი ფერისაა, ხოლო თიხა ღია ფერისა (ლორთქიფანიძე, 1962, გვ. 239).

ამგვარი ჭურჭელი საერთოდ გავრცელებულია პირველი საუკუნეების წითელლაკიან კერამიკაში და ჩნდება იგი ძვ.წ. I ს. მიწურულს როგორც პერგამულ, ისე სამოსურ კერამიკაში. მაგრამ ამ ცენტრების ნაწარმისაგან ძალზე განსხვავდება ბიჭვინგისა და სოხუმის ეგზემპლარები ფორმისა და მორფოლოგიური თვალსაზრისითაც (ლორთქიფანიძე, 1962, გვ. 239). ამგვარი ტიპის ჭურჭელი არც დასავლეთ შავიზღვისპირეთში დასტურდება. სამაგიეროდ მსგავსი ნიმუშები საკმაოდ ხშირად გვხვდება ჩრდილოეთ შავიზღვისპირეთის ქალაქებში – ოლბიაში (Knipovitch, 1929, გვ. 39, გაბ. 11,24), ილურაგსა (Силантьева, 1958, გვ. 305, სურ. 28,1) და განაისში (Арсениева, 1985, გვ.79).

ჩვენი ეგზემპლარები ღიდ მსგავსებას ამჟღავნებენ ილურაგისა და განაისის სასმისებთან, რომლებიც, შესაბამისად, ახ. წ. II-III და III სს. პირველი ნახევრით თარიღდება. სოხუმისა და ბიჭვინგის სასმისებიც ახ. წ. II-III სს. უნდა დათარიღდეს, ვინაიდან ისინი ახ. წ. II-III სს. კარგად დათარიღებულ მასალებთან (ორყურა პირგადაშლილ ქვაბებთან) ერთად აღმოჩნდა.

რაც შეეხება მათ წარმომავლობას, მიუხედავად იმისა, რომ ამგვარი ტიპის ჭურჭელი საკმაოდ ხშირია ჩრდილოეთ შავიზღვისპირეთში, აღწერილი სასმისების ბოსფორულ ნაწარმად მიჩნევა მაინც საეჭვოა, რადგანაც ჩრდილოეთ შავიზღვისპირეთში წითელლაკიანი კერამიკის წარმოების კვალი ჯერჯერობით

არ დასტურდება და თანაც თიხისა და ლაკის ქიმიური ანალიზიც
ჯეროვნად არ არის ჩატარებული.

სათუთა, ასევე, პირგაღამილი, დაბალკალთიანი, ფართო, ძირბრტყელი, ნაპირებფიგურული სათეებუ ლანგრების (ტაბ. V, 6) საწარმოო ცენტრის დადგენა. დიდი რაოდენობით გვხვდება ისინი სებასტოპოლისში (ფუტურიძე, 1965, გვ. 103, სურ. 12). შედარებით ნაკლები რაოდენობითაა აღმოჩენილი პიტიუნგში (ლორთქიფანიძე, 1962, გვ. 236-237), ხოლო ფართოდ ჩანს გაერცელებული ჩრდილოეთ შაეიზღვისპირეთის ქალაქებში – ოლბიაში (Левин, 1964, გვ. 23, სურ. 8) პანგიკაქონში (Коровина, 1985, გვ. 163), პერმონასაში (Коровина, 1985, გვ. 163, სურ. 3) და სხვაგან; ეს გარემოება საფუძველს აძლევს მკვლევართ, რომ ამგვარი ტიპის ჭურჭლის დამზადების ცენტრად შაეიზღვისპირეთის ჩრდილო და აღმოსავლეთ რეგიონები ივარაუდონ (ლორთქიფანიძე, 1962, გვ. 238), რაც ერთობ საეჭვოა.

ჩვენ უკვე აღვნიშნეთ, თუ რატომ იწვევს ეჭვს ჩრდილოეთ შაეიზღვისპირეთში წითელლაკიანი ჭურჭლის წარმოება. რაც შეეხება აღმოსავლეთ შაეიზღვისპირეთის, აქ წითელლაკიანი ჭურჭლის წარმოება, ჩვენი აზრით, საერთოდ უნდა გამოირიცხოს, რადგანაც ჯერ ერთი, წითელლაკიანი კერამიკის საწარმოო კვალი ჯერჯერობით არაა დადასტურებული ისეთ მნიშვნელოვან ცენტრებში როგორც იყო პიტიუნგი და სებასტოპოლისი. გარდა ამისა, ბიჭვინტის ნაქალაქარზე მოპოვებული წითელლაკიანი ჭურჭლის თითქმის ყველა სახეობა – ჯამები, ლანგრები, თეფშები, თასები და სხვა შეკოწიწებული ჩანს, რაც მათი ძვირადღირებულობისა და იმპორტულობის მჩვენებელი უნდა იყოს.

დაბოლოს, წითელლაკიანი კერამიკის ადგილობრივი დამზადების საწინააღმდეგოდ მეტყველებს ის ფაქტიც, რომ ბიჭვინტის სამარხებშიც საერთოდ არაა დაფიქსირებული წითელლაკიანი კერამიკა, ხოლო აღმოსავლეთ შაეიზღვისპირეთის ცენ-

გრაღურ რეგიონებსა და მაღალმთიან ზოლში (წებელდა) მხოლოდ რამდენიმე ეგზემპლარი გვხვდება და ისიც ახ. წ. IV-V სს. ისა.

ასე რომ, ზემოთ აღწერილი სათევზე ლანგრების წარმომავლობის საკითხი ჯერჯერობით ღიად უნდა დარჩეს. ისე კი, ახ ლანგრების ერთი ნაწილის კეისი ფერი (ღია-მოყვითალო, სუფთად განლექილი) როდოსული ფერის თიხას მოგვაგონებს. თუ ამგვარი ტიპის ჭურჭლის სადაურობა ვარაუდის ფარგლებს არ სცილდება, მისი თარიღის დადგენა დიდ სირთულეებთან არ არის დაკავშირებული. მთელი რიგი მონაცემებით, ასეთი ფორმის ჭურჭელი ახ.წ. II-III სს. უნდა დათარიღდეს.

ახ.წ. II-III სს. იმპორტული წითელლაკიანი კერამიკის განხილვისას, არ შეიძლება გვერდი აუეუროთ ბიჭვინტის ნაქალაქარზე აღმოჩენილ პირგადამლილი ჭურჭლის ფრაგმენტებს. რომლებიც შემკულია ცხოველთა რელიეფური გამოსახულებებით. სულ სამი ამგვარი ფრაგმენტია ნაპოვნი: ერთზე ავაზა უნდა იყოს გამოსახული, მეორეზე – ძაღლი, ხოლო მესამეზე გამოსახულება არ იკითხება (ლორთქიფანიძე, 1962, გვ. 235). ამგვარი რელიეფურგამოსახულებიანი წითელლაკიანი ჭურჭელი საკმაოდ კარგადაა ცნობილი ადრერომაული ხანის იგალიკურსა და გაღურ კერამიკაში. ასე მაგალითად, ბრიგანეთის მუზეუმში დაყულია გალიის „Lezoux“ სახელოსნოს წარმოების თასი, რომლის ზედაპირი შემკულია ფრინველებისა და ცხოველების გამოსახულებებით (Белов, 1964, გვ. 302). საერთოდ კი Lezoux -ის სახელოსნოს პროდუქცია, იგალიკურისაგან გამოირჩევა სქემატრობით და რელიეფური შემკულობების შესრულების დაბალი დონით. ბიჭვინტურ ფრაგმენტებზე გამოსახულებაც არაა მკვეთრი და ძალზე დაბალ რელიეფშია შესრულებული, რაც მას აღნიშნული სახელოსნოს ნაწარმთან აახლოებს. მაგრამ ეს იმას როდი ნიშნავს, რომ ბიჭვინტური რელიეფურგამოსახულებიანი ჭურჭელი, „Lezoux“-ის პროდუქციად ჩავთვალოთ, თუმცა კი

ჩვენი ეგზემპლარების, ზოგადად, გალური წრის ნაწარმად გამოცხადება არ უნდა იყოს გამორიცხული. მით უფრო, როცა ახ. წ. II-IV სს. აღმოსავლეთ შავიზღვისპირეთში იგალიკური წითელლაკიანი კერამიკა ჯერჯერობით არ არის დადასტურებული.

განსაკუთრებულ ინტერესს იწვევს, აგრეთვე ბიჭვინტაში ინკიგის ტბის კომპლექსში აღმოჩენილი რელიეფური ორნამენტით შემკული მრგვალი მოყვანილობის წითელლაკიანი ჭურჭელი, ბრტყელგვერდიანი, ვიწრო და დაბალი ყელით. გვერდები ორივე მხარეს წიბოიანია. მისი ზედაპირი ირიბი ჰდებებითაა შემკული (ლორთქიფანიძე, 1962, გვ. 234). ამგვარი ტიპის ჭურჭელი ჯერჯერობით არ ჩანს ჩრდილო და დასავლეთ შავიზღვისპირეთში და არც მცირეაზიურ ნაწარმთა შორის. სამაგიეროდ ბიჭვინტური ჭურჭლის მსგავსი ნიმუში გვხვდება გალურ კერამიკულ ნიმუშებს შორის (Dechelette, 1904, ტაბ. IV), ხოლო დეკორატიული ორნამენტებით შემკული ჭურჭელი იგალიკური ნაწარმისთვისაცაა დამახასიათებელი (Walters, 1908, გვ. 54). ბიჭვინტურის მსგავსი ორნამენტია გამოსახული ხერსონესის წითელლაკიან ლარნაკზე, რომელიც ახ. წ. I ს.თარიღდება და არეცოს ნაწარმდაა მიჩნეული (Белов, 1964, გვ. 301-302).

როგორც ჩანს, წითელლაკიანი ჭურჭლის მნიშვნელოვანი ნაწილი მცირეაზიური, უპირატესად, პერგამონული წრის ნაწარმია, რაც ამ მსხვილი საქალაქო ცენტრიდან ზღვისპირა პუნქტებში ექსპორტის ინტენსიუობაზე მიუთითებს. ამასვე მეტყველებს, აგრეთვე ბიჭვინტისა და სებასტოპოლისის ნაქალაქარებზე აღმოჩენილი ახ. წ. II-III სს. პერგამონული ჭრაქის ფრაგმენტებიც, რომელთაც აქვთ ჩიბუხის მსგავსი საპატრუქე მილი, ზემოთკენ აზიდული ყური და ბრტყელი, ვარდულით შემკული ძირი (კილურაძე, 1977, გვ.216; Трапиз, 1969, გვ.348). ასეთივე ტიპის ჭრაქები აღმოჩენილია ხერსონესში და ახ.წ. II-III სს. თარიღდება (Белов, 1953, გვ. 188, სურ. 41).

ბიჭვინტასა და სოხუმში ცნობილია, ასევე სამოსური ჭრაქებიც, რომლებსაც ახასიათებთ ბრგყელი, დაბალი კორპუსი, სწორი ძირი და ოდნავ გამოყოფილი საპატრუქე მილი (კილურაძე, 1977, გვ. 217, სურ. 477; Трапца, 1969, გვ. 348). მცირეაზიური წარმომავლობისაა, აგრეთვე ცალყურა, პირმომრგვალებული, ბრგყელძირიანი, მოწითალო კეციანი კოჭბები (გაბ. V, 7), რომლებიც დადასტურებულია როგორც პიგიუნტის ნაქალაქარის ფენებში, ასევე მის სამარხებში (ლორთქიფანიძე, 1991, გვ. 117, გაბ. LXIII, 4,5,7,9). ილენტური თასები დაფიქსირებულია, აგრეთვე სებასტოპოლისის ახ. წ. II-III სს. ფენებში (Трапца, 1969, გვ. 308-309, გაბ. III, 15,16). ანალოგიური კოჭბების გავრცელების არეალი საკმაოდ ფართოა. ისინი გვხვდებიან ბოსფორში (Сорокина, 1968, სურ. 4,2), ხერსონესში (Кадеев, 1970, გვ. 97, სურ. 12), დაკიაში (Popilian, 1976, გვ. 104-108) იგალიაში (Mercando, 1974, გვ. 161, სურ. 16,17) და ახ.წ. II-III სს. თარიღდება. ბიჭვინტური კოჭბებიც ამავე საუკუნეებით უნდა დათარიღდეს.

ახ.წ. II-III სს. და III ს. პირველ ნახევარშიც საქართველოს მღვისპირა ცენტრებში ინტენსიურად შემოდის, აგრეთვე მცირე აზიის სანაპირო ცენტრების, განსაკუთრებით კი სამხრეთ პონტოს ქალაქების სხვა სახის ნაწარმიც. მაგალითად, პიგიუნტისა და სებასტოპოლისის ნაქალაქარებზე მრავლადაა დაფიქსირებული სინოპური წარმომავლობის მცირე ზომის ვიწროყელიანი ღია ფერის თიხის ამფორების (გაბ. V, 8) ყელ-ყურ-პირისა და ძირის ფრაგმენტები (ბერძენიშვილი, ფუთურიძე, 1975, გვ. 257, 258; აფაქიძე, ლორთქიფანიძე, 1965, გვ. 119), რომლებიც რამდენიმე ვარიანტითაა წარმოდგენილი და სხვადასხვა ღროით თარიღდება. ახ.წ. III ს. პირველ ნახევარს განეკუთვნება ბ. შელოვისეული კლასიფიკაციით (ტიპი D) მცირე ზომის საკმაოდ მოკლე კორპუსის მქონე ამფორები, შედრეკილი და ამობურცული პატარა ქუსლით (Шелов, 1978, გვ. 18-19). ბიჭვინტის ნაქალაქარის

ახ. წ. III ს. პირველი ნახევრით დათარიღებულ ფენაში ხშირად გვხვდება სინოპური წარმოების დიდი ზომის ამფორები, რომელთაც აქვთ ლილეაკიანი პირი, ცილინდრული ყელი, კვარცხისებური კორპუსი და კონუსური ძირი. თიხა იასამნისფერია (ბერძენიშვილი, ფუთურიძე, 1975, გვ. 261, 263). იდენტური ფორმის ამფორების ფრაგმენტები გვხვდება, აგრეთვე, სებასტოპოლისშიც (აფაქიძე, ლორთქიფანიძე, 1965, გვ. 119).

სინოპური იმპორტის ინტენსივობაზე მიუთითებს, ასევე მონგარიუმები მასიური, დიდი ზომისა, ქობა განიერი, გადაშლილი, სქელკედლიანი, ბრტყელი ძირით. კეცი იასამნისფერია შავი ვულკანური მინარეუებით. ამგვარი ტიპის სინოპური მონგარიუმები ბიჭვინტასა და სებასტოპოლისის ახ. წ. II–III სს. დათარიღებულ ფენებშია დადასტურებული (აფაქიძე, ლორთქიფანიძე, 1965, გვ. 124; ბერძენიშვილი, ფუთურიძე, 1975, გვ. 233).

ამფორებისა და მონგარიუმების გარდა სინოპედან შემოდის, აგრეთვე, კრამიტებიც. პიგიუნტის, სებასტოპოლისისა და აფსაროსის ახ. წ. II–III სს. და უფრო მოგვიანო ხანის ფენებში დიდი რაოდენობითაა დაფიქსირებული სინოპური წარმოების სხვადასხვა ტიპის სოლენები თუ კალიპტერები (აფაქიძე, 1977, გვ. 143; Трапиз, 1969, გვ. 320; გპელიშვილი, ხახუტაიშვილი, 1964, გვ. 78).

აღნიშნულ ხანებში საქართველოს ზღვისპირა ცენტრებს მჭიდრო ურთიერთობა აკავშირებდა გრაპემუნტთან, რასაც მოწმობს ნუმიზმატიკური მასალები: ბიჭვინტაში აღმოჩენილი ახ. წ. II ს. 50 მონეტიდან 25 გრაპემუნტშია მოჭრილი, ხოლო ახ.წ. III ს. პირველი ნახევრის 247 მონეტიდან 191 ცალი ასევე გრაპემუნტის ზარაფხანას განეკუთვნება (დუნდუა, 1975, გვ. 290). დაახლოებით იგივე ვითარებაა ამ მხრივ სებასტოპოლისის ფულადსამეურნეო სისტემაში (Шамна, 1987, გვ. 71-72). არ არის გამორიცხული, რომ აქ გრაპემუნტული პროდუქციაც შემოდის. მაგრამ რამდენადაც გრაპემუნტის რომაული ხანის კერამიკა

ჯერჯერობით არ არის გამოყოფილი, ამგვარი მოსაზრება სამუშაო პიპოთემის დონეზე რჩება. ყოველ შემთხვევაში, ერთი რამ ცხადია, გრაჰემუნგი მცირე აზიის ცენტრებთან აღმოსავლეთ შავიზღვისპირეთის დამაკავშირებელ და სამუშაო რგოლის ფუნქციას ასრულებდა. სწორედ ამ ქალაქის არხებით უნდა შემოსულიყო ჩვენში ხმელთაშუაზღვისპირეთისა და მცირეაზიური ცენტრების პროდუქცია.

აღნიშნულ სახეებში გრადიციულად გრძელდება პროდუქციის შემოგანა ჩრდილოეთ შავიზღვისპირეთის ქალაქებიდან. პიტიუნგისა და სებასტოპოლისის ნაქალაქარებზე საკმაოდ მრავლადაა წარმოდგენილი დიდი ზომის, მოაგურისფრო-მოწითალოდ გამომწვარი, სქელკედლიანი ამფორების ფრაგმენტები (ბერძენიშვილი, ფუთურიძე, 1975, გვ. 265). ამგვარი ამფორები ნაპოვნია, აგრეთვე ფოთში, პალიასტომის გბის ადგილას, ე.წ. „ნაგებების“ ძველ ნამოსახლარზე (გამყრელიძე, 2001, გვ. 97). ანალოგიური ამფორები დიდი რაოდენობითაა მოპოვებული ჩრდილოეთ და დასავლეთ შავიზღვისპირეთის ცენტრებში (Зеесг, 1960, გვ. 123, ტაბ. XXXI, 75). სპეციალისტები ამგვარი ტიპის ამფორებს ახ. წ. II–III სს. ათარილებენ (Зеесг, 1960, გვ. 123). რაც შეეხება ჩვენ ამფორებს, კერძოდ ბიჭვინტურ ეგზემპლარებს ახ.წ. III ს. განეკუთვნება (ბერძენიშვილი, ფუთურიძე, 1975, გვ. 265).

ჩრდილოეთ შავიზღვისპირეთის სახელოსნო ცენტრების ნაწარმი უნდა იყოს, აგრეთვე ყაეისფერკეციანი, წელშემზნეჟილი და კონუსისებრძირიანი ამფორების ნაწილი, რომელიც მრავლადაა დადასტურებული ბიჭვინგისა და სებასტოპოლისის ნაქალაქარების ახ. წ. III–IV სს. ფენებში (ბერძენიშვილი, ფუთურიძე, 1975, გვ. 277, 332, 331). ანალოგიური ამფორები ფართოდაა გავრცელებული არა მარტო შავი ზღვის აუზის ქვეყნებში, არამედ ხმელთაშუაზღვისპირეთშიც (Булатия, Зыбарь, 1991, გვ.229). როგორც ცნობილია, წელშემზნეჟილი ამფორები პირველად ძე.წ. II ს.

ჩნდება და დიდხანს არსებობს (Путырцдзе, 1977, გვ. 68-70). ბიჭვინტისა და სოხუმის გემოთ აღწერილი ამფორების ერთი ნაწილი კი ძალზე ახლოს დგას იმ ამფორების ფორმებთან, რომელთა აღრეული ვარიანტი ახ. წ. III ს-ში ჩნდება, ფართოდ ვრცელდება IV ს-ში (Зеецт, 1960, გვ. 121, ტაბ. 40,103) და არსებითი ცვლილებების გარეშე VI ს. ბოლომდე განაგრძობს არსებობას. რამდენადაც წელშეზნევილი და კონუსურძირიანი ამფორები ბიჭვინტისა და სოხუმში ახ. წ. III ს. ამფორებთან ერთად გვხვდება, ისინი ამავე საუკუნით უნდა დათარიღდეს.

ჩრდილო შავიზღვისპირეთის სახელოსნო ცენტრების ნაწარმი ჩანს, აფსაროსში აღმოჩენილი ძირგადაშლილი, დაბალი, ცილინდრული, კოპისებური ქუსლის მქონე ამფორების ძირგვერდის ფრაგმენტები, რომელთა კეცი გარედან ღია მოწითალოა, ხოლო შიგნით – მოშავო (გძელიშვილი, სასუკაიშვილი, 1964, გვ. 74-75). მსგავსი ფორმის ამფორები ძალზე ხშირია ჩრდილო და დასავლეთ შავიზღვისპირეთში. მკვლევართა აზრით, ისინი ჩრდილო შავიზღვისპირეთის სხვადასხვა სახელოსნო ცენტრებში მზადდებოდა ახ.წ. II-III სს-ში (Зеецт, 1960, გვ. 113). აღნიშნული რეგიონის ნაწარმი უნდა იყოს გონიოში ახ.წ. III ს. ფენაში აღმოჩენილი ამფორის ძირი, რომელიც დამზადებულია მოწითალო-მონარინჯისფრო სილანარევი თიხისაგან (გძელიშვილი, სასუკაიშვილი, 1964, გვ.75).

როგორც ზღვისპირა, ასევე მაღალმთიან ზოლშიც (წებელდის სამარხებში) საკმაოდ მრავლად გვხვდება ახ.წ. II-III სს. ე.წ. „ჩრდილო შავიზღვისპირული“ ტიპის ერთწილადი, ბუდეაბმული ფიბულები (გამყრელიძე, 2001, გვ. 100; Ворихов, 1979, გვ. 44). პარადოქსია, მაგრამ ფაქტია, რომ აღნიშნულ ხანებში ჩრდილოეთ შავიზღვისპირეთის მონეტები რამდენიმე ცალითაა წარმოდგენილი: ბიჭვინტაში ახ.წ. II ს. ორადორი ბოსფორული მონეტაა (კოგის II – 123-133; საერომაგ III – 196-210) აღმოჩენილი; III ს-ის კი ერთადერთი მონეტა. სებასტოპოლისშიც ახ. წ. II

და III სს. ორიოდე მონეტაა დადასტურებული (Шамба, 1981, გვ. 121-122). ზოგიერთი მკვლევარი ამას ჩრდილო და აღმოსავლეთ შავიზღვისპირეთს შორის სავაჭრო-ეკონომიკური ურთიერთობის მაქსიმალურად შეკვეცით ან სულაც შეწყვეტით ხსნის (აფაქიძე, 1975, გვ. 122). ჩრდილოეთ შავიზღვისპირეთის მონეტების ასეთი სიმცირე, ჩვენი აზრით, განპირობებულია ერთი მხრივ იმით, რომ ზღვისპირა ცენტრების ეკონომიკა ამ დროს მთლიანად ორიენტირებული იყო გრაპეზუნგულ მონეტებზე, რაც სავსებით აკმაყოფილებდა მას და სხვა რეგიონის მონეტებს იგი არ საჭიროებდა, ხოლო მეორე მხრივ იმითაც, რომ ბოსფორის ცენტრების მონეტები მხოლოდ შიდაბაზრის რეგულირებისათვის ჩანს გათვალისწინებული.

ახ.წ. II-III და III ს. პირველ ნახევარში აღმოსავლეთ შავიზღვისპირეთში იმპორტირებულ პროდუქციათა შორის საკმაოდ მრავლადაა წარმოდგენილი მინის ნაწარმიც (გამყრელიძე, 2001, გვ. 98). ამ მხრივ განსაკუთრებულ ინტერესს იწვევს, ბიჭვინტის ნაქალაქარისა და მის სამაროვანზე (№ 03-8 ხსნარიანი სამარხი) აღმოჩენილი კოლბისებური ფორმის მინის ჭურჭელი (ტაბ. VI, 1) ხორკლიანი ნაზარდებით (ლორთქიფანიძე, 1991, გვ. 140, ტაბ. LXXI,3). ამგვარი ტიპის მინის ჭურჭელი ახ.წ. II-III სს. თარიღდება და, ფორმისა და შემკულობის მიხედვით, ახლოს დგას კიოლნის მინის სახელოსნოს ნაწარმთან (Doppelfeld, 1966, გვ.50-52). მაგრამ ბიჭვინტური ეგზემპლარები მცირეაზიური წარმომავლობის უნდა იყოს.

კიოლნის მინის ჭურჭლის მსგავსია, აგრეთვე, ბიჭვინტის № 01/2 სამარხებში აღმოჩენილი მინის მომწვანო ფერის, ოთხკუთხა და ბრტყელძირა ფლაკონები (ტაბ. VI,2). ამ ტიპის ფლაკონები ახ.წ. I ს. ჩნდება და II ს. ფართოდაა გავრცელებული (Barkoczi, 1988, ტაბ. XVI). ბიჭვინტური სანელსაცხებლები ახ. წ. II-III სს. თარიღდება (ლორთქიფანიძე, 1991, გვ.194). პიტიუნტის № 479 სამარხში დაფიქსირებულია საკმაოდ ორიგინალური

ფორმის მინის ქილისებური ფორმის სასმისი (ტაბ. VI, 3). ამგვარი ფორმის სასმისი ახ. წ. I ს-ში ჩნდება, IV ს-შიც გვხვდება და სირიულ ნაწარმადაა მიჩნეული (Isings, 1957, გვ. 134, სურ. 108). ბიჭვინტური სასმისი ძალზე ახლოს დგას ხერსონესის ახ. წ. II-III სს. სამარხებში აღმოჩენილ ე. ზუბარისეული კლასიფიკაციის მესამე ტიპის სასმისებთან (Зыцарь, 1982, გვ. 92, სურ. 59, 3). ჩვენი ეგზემპლარიც თანმხლებ მასალებთან ერთად II-III სს-ით თარიღდება.

მინის ჭურჭლის გარდა, დასაველეთ საქართველოს ზღვისპირა პუნქტებში შემოდის სასარკმლე მინა. ფოთში, „ნატეხების“ ნაქონსახლარზე (გამყრელიძე, 2001, გვ. 98), ბიჭვინტისა და სოხუმის ახ. წ. II-III სს. ფენებში ნაპოვნია მომწვანო ფერის, სწორკუთხა, ბრტყელი, ჩამოსხმული სასარკმლე მინის ფრაგმენტები, რომლებიც რომის იმპერიის ერთ-ერთ აღმოსავლურ საწარმოო ცენტრიდან უნდა მომდინარეობდეს (ჩხატარაშვილი, 1978, გვ. 72-73).

რომის იმპერიის აღმოსავლური პროვინციების ნაწარმთა წრეს განეკუთვნება, აგრეთვე ლითონის ჭურჭლისა თუ სამკაულების მნიშვნელოვანი ნაწილი. მაგალითად, ციხისძირის განძში შეპავალი ნივთების აბსოლუტური უმრავლესობა ახ. წ. II-III სს. დათარიღდა და მხატვრულ-სტილისტური ნიშნებით რომის აღმოსავლეთ პროვინციების კულტურის წრეში ექცევა (ინაიშვილი, 1978, გვ. 118-145). ამავე წრეში ერთიანდება, ასევე ბიჭვინტაში შემთხვევით აღმოჩენილი ნახევარსფერული ფორმის ვერცხლის თასი, რომლის მედაპირი შემკულია ადამიანის, ცხოველებისა და მცენარეული გამოსახულებებით. აღწერილი თასი ახ. წ. III ს. თარიღდება და მცირე აზიის პროლექციას განეკუთვნება (Шамба, 1975, გვ. 158-163).

ამრიგად, ახ. წ. II-III და III ს. პირველი ნახევრის ჯგუფის იმპორტულ მასალათა შორის, წინანდებურად ღომინირებს რომის იმპერიის აღმოსავლური პროვინციების, უპირატესად, მცირე აზიის ცენტრების ნაწარმი. ამავე დროს გრძელდება და ფარ-

თოვლება პროდუქციის შემოგანა ჩრდილოეთ შავიზღვისპირეთ-დან. თითქმის არ ჩანს, ან მკვეთრად შემცირებულია დასავლური პროვინციების ნაწარმი. დიდი ხანია, რაც მკვლევრებმა ყურადღება მიაქციეს იმ ფაქტს, რომ აღმოსავლეთ შავიზღვისპირეთში ამ დროს საერთოდ არ ჩანს დასავლურ-რომაული სახელოვნობების წითელლაკიანი კერამიკა. თითქმის იგივე ამრევრცელდება ამფორებსა და მინის ნაწარმზეც. თუმცა დასავლურ წარმომავლობის სამკაულები მცირე რაოდენობით მაინცაა წარმოდგენილი. ამ მხრივ, პირველ რიგში, უნდა დავასახელოთ კლდეეთის №2 სამარხში აღმოჩენილი მინანქრიანი ფიბულა (ლომთათიძე, 1957, გვ. 107), რომელიც დასავლეთ ევროპისათვისაა დამახასიათებელი და ახ. წ. II-III სს. თარიღდება (AMნიძე, 1966, გვ. 32); დასავლური იერისაა ბიჭვინტის №414 და №158 სამარხებში აღმოჩენილი ვერცხლის მშვილდსაკინძი დელფინის რელიეფური გამოსახულებით (გაბ. VII, 3) და ბრინჯაოს ფიბულა – „სევასტიკა“ (გაბ. VII, 4). ანალოგიური ტიპის ფიბულა ცნობილია გერმანიაში (Jobst, 1975, გვ.113-115, გაბ. 45-46), ბრიტანეთში (Collingwood, 1969, გვ. 295, სურ. 106), პანონიაში (Petek, 1942, გვ. 127) და ახ.წ. II-III სს. თარიღდება (Jobst, 1975, გვ.113,122).

უკანასკნელი მესამე ჯგუფი, რომელიც ახ.წ. III-IV სს. მოიცავს (განსაკუთრებით კი IV საუკუნეს) იმპორტული ნაწარმის ახალი მოზღვაუებით ხასიათდება. აღნიშნულ ხანებში რომაული სამყაროს პროდუქცია ვრცელდება როგორც შიდა, ასევე მაღალმთიან ზოლში.

ახ. წ. IV ს-შიც წინანდებურად მრავლად შემოდინდა წითელლაკიანი კერამიკა, რომელთა შორის ერთ-ერთი წამყვანი ადგილი უკავია შვეულკიდიან და ძირისაკენ დაქანებულკალთებიან ჯამებს, რომლებიც მუქი წითელი, ნაწილობრივ მოვარდისფრო წერნაქითაა დაფარული. ჯამების ეს ტიპი აღმოჩენილია სებასტოპოლისში (ფუთურიძე, 1965, გვ. 105, სურ. 16), ვარდციხეში (ჯაფარიძე, 1989, გვ. 21). ყველაზე მრავლადაა წარმოდ

გენილი ბიჭვინტაში და ახ. წ. IV ს. თარიღდება (ლორთქიფანიძე, 1962, გვ. 245-246). საკმაოდ დიდი რაოდენობით გვხვდება ტალღისებური ორნამენტით შემკული თევზები, რომელთაც აქვთ გადაშლილი ბრტყელი პირი და მომრგვალებული კალთები (ტაბ. V, 9). დადასტურებულია ვარდციხეში (ჯაფარიძე, 1989, გვ. 22-23), სებასტოპოლისსა და (ფუთურიძე, 1965, გვ. 105) ციხისძირში (ინაიშვილი, 1993, გვ.60). შედარებით მრავლადაა ნაპოვნი ბიჭვინტაში. ანალოგიური ტიპის თევზი, ზოგჯერ შემკული ტალღისებური ორნამენტით, გვხვდება განაისსა (Арсеньева, 1981, გვ. 45-46) და ხერსონესში (Беляев, 1968, გვ. 32, სურ.1,2), თარიღდება ახ. წ. IV-V და IV ს-ით. ბიჭვინტური თევზები კი ახ. წ. IV-V სს. განისაზღვრება.

ახ. წ. IV ს-ით უნდა დათარიღდეს ფოთში, ბიჭვინტასა და სოხუმში აღმოჩენილი მცირე ზომის კალთამომრგვალებული ჯამები დაბალი და ვიწრო მრგვალი ქუსლით (გამყრელიძე, 2001, გვ. 97; ლორთქიფანიძე, 1962, გვ.247, სურ. 15; ფუთურიძე, 1965, გვ. 105). სხვათა შორის, ამ ტიპის ჯამები ხერსონესში ახ. წ. V ს. კომპლექსებშიც გვხვდება, მაგრამ მათი ძირითადი ნაწილი IV ს. განეკუთვნება (Беляев, 1968, გვ. 34).

ძალზე ხშირია, ასევე ნახევარსფერული მოყვანილობის პირგადაშლილი ჯამები, დაბალი და პატარა მრგვალი ქუსლით, რომლებიც მრავლადაა წარმოდგენილი ბიჭვინტაში (ლორთქიფანიძე, 1962, გვ. 247-248, სურ. 16). გვხვდება სოხუმში (Трапиз, 1969, ტაბ. XLVI, 14), ციხისძირში (ინაიშვილი, 1993, გვ. 60). ამგვარი ჯამები იშვიათია ჩრდილოეთ შავიზღვისპირეთში. სამავიეროდ შედარებით მრავალრიცხოვანია დაკიაში (Popolian, 1976, გვ.125, ტაბ. XX, 867-881), პანონიასა (Brukner, 1981, გვ. 39, ტაბ. 67) და თრაკიაში (Кабакчиева, 1983, გვ. 6, სურ. 9). ამ ტიპის ჯამები ახ. წ. IV ს. არის დათარიღებული (ლორთქიფანიძე, 1962, გვ. 248). დასავლეთ შავიზღვისპირეთში კი ამ ჯამების

ნაირსახეობა ახ.წ. II საუკუნიდან გვხვდება (Канакчиева, 1983, გვ. 6). შესაძლოა, ამგვარი ტიპის ჯამები მზადდებოდა სხვადასხვა ცენტრებში, მათ შორის დასავლეთ შავიზღვისპირეთშიც.

საკმაოდ დიდი რაოდენობით არის წარმოდგენილი ბიჭვინტაში, ახ. წ. IV ს-ით დათარიღებული პირფართო, შედარებით ღრმა ჯამები ძირისაკენ ოდნავ დაქანებული კალთებით, რომლებიც დაბალი და ფართო ქუსლისაგან ღარითაა გამოყოფილი (ლორთქიფანიძე, 1962, გვ. 242-244, სურ. 10). ისინი გვხვდება ციხისძირშიც (ინაიშვილი, 1993, გვ. 60), ასევე კორინთოსა (Robinson, 1969, გვ.28, ტაბ. 66,58,59) და ათენის აგორაზე (Heyes, 1972, გვ.458).

რაც შეეხება ზემოთ აღწერილი წითელლაკიანი ჭურჭლის საწარმოო ცენტრების დადგენას, იგი დიდ სიძნელესთანაა დაკავშირებული და ვარაუდის ფარგლებს არ სცილდება. ჯ. ჰეისის აზრით, აღნიშნული კერამიკის ნიმუშების საწარმოო ცენტრი მცირე ამიაშია საძიებელი (Heyes, 1972, გვ. 323-324). თუმცა მათი გარკვეული ნაწილის ხმელთაშუაზღვისპირული წარმომავლობაც არ უნდა გამოირიცხოს, რადგან ტიპოლოგიურად ძალზე ახლოს დგას „კვიანრომაული C ჯგუფის“ იმ ფორმებთან, რომლებიც ხმელთაშუაზღვისპირეთში იყო გავრცელებული ახ. წ. IV-V სს-ში (Heyes, 1972, გვ. 325-329).

წითელლაკიანი კერამიკის გარდა, საკმაოდ დიდი რაოდენობით შემოდიოდა მინის ნაწარმიც. ბიჭვინტის ნაქალაქარსა და მის სამაროვანზე დაფიქსირებულია თეთრი ფერის მინის საწინელსაცხებლე სფერულმუკლიანი, ბრტყელი ძირითა და ძაბრისებური პირით. ამგვარი ტიპის ბალზამარიები, ჯ. დავიდსონის აზრით, ახ. წ. III-IV სს. თარიღდება და აღმოსავლეთ ხმელთაშუაზღვისპირული წარმომავლობისაა (Davidson, 1952, გვ.106); აქვე აღმოჩენილია, აგრეთვე, სფერულმუკლიანი, მაღალი ცილინდრული ყელისა და ყელის განთან მიერთების ადგილზე შეზნეილი, ძირბრტყელი, მოთეთრო ფერის მინის ბალზამარიები (ტაბ. VI, 6).

ამ გიპის ბალზამარიების აღრეული ფორმები ახ.წ. III ს. განეკუთვნება, მაგრამ III-IV სს. ფართოდ ჩანს გავრცელებული (Isings, 1957, გვ. 122-123). შესაძლოა ესენიც აღმოსაყლეთ ხმელთაშუაზღვისპირეთიდან მომდინარეობდეს, რადგანაც ზემოაღწერილი გიპის მსგავსია და ფაქტურითაც ერთია. განსაკუთრებით საინტერესოა სებასტოპოლისის ახ.წ. III-IV სს. ფენაში დადასტურებული წაგრძელებული ფორმის მქონე მინის სახელსაცხებლე მომრგვალებული ძირითა და ცილინდრული ყელით (Транш, 1969, გვ. 342, ტაბ. LVI, 6). ამგვარი ფორმის ბალზამარიები პირველად ჩნდება ახ.წ. I ს. მიწურულს. IV ს. დასასრულამდე არსებობს და აღრიატიკის ჩრდილოეთ რაიონის სანაპიროებისა თუ იგალიკური სახელოსნოების ნაწარმადაა მიჩნეული (Isings, 1957, გვ. 88-89).

აღსანიშნავია, ასევე პიტიუნგის სამარხებში აღმოჩენილი ზარისებური ტანის, ვიწრო და მაღალყელიანი, წელგამოყვანილი მინის ბალზამარიები (ტაბ. VI,4), რომლებიც პარალელურბით IV ს. თარიღდება და ალექსანდრიულ ნაწარმთა წრეს განეკუთვნება (Weinberg, 1962, გვ. 131).

აღნიშნული ხანის კოლხეთის ზღვისპირეთში შემოსულ მინის ნაწარმთა შორის განსაკუთრებულ ინტერესს იწვევს ბიჭვინტის ნაქალაქარისა და მის სამარხებში აღმოჩენილი ოსიხკუთხა ფორმის, ცალყურა, მაღალი ხარისხის მომწვანო ფერის სახელსაცხებლები (ტაბ. VI, 5), რომლებიც კიოლნის მინის სახელოსნოს ნაწარმია და ახ.წ. III ს. 60-იანი – IV ს. 30-იანი წლებით თარიღდება. რაც შეეხება კიოლნის მინის გრანსპორტირების გზებს, ვფიქრობთ, ისინი ჩვენში მყირე აზიის გზით უნდა იყოს შემოსული, თუმცა დასავლეთთან პირდაპირი კონტაქტებიც არ არის გამოსარიცხი. ასეა თუ ისე, ერთი რამ მაინც ცხადია: ახ. წ. II-III სს. შედარებით, დასავლური ნაწარმი მინის სახით საკმაო რაოდენობითაა წარმოდგენილი ახ. წ. III-IV სს-ში. მიუ-

ხედავად ამისა, აღნიშნულ ხანებშიც, კვლავინდებურად აღმოსაქ-
ლეთ პროვინციების ნაწარმი ღომინირებს.

აღმოსაქლეთ პროვინციების, კერძოდ მცირე აზიის ნა-
წარმთა წრეს განეკუთვნება ბიჭვინგასა და სოხუმში აღმოჩე-
ნილი ძაბრისებურპირიანი, ვიწრო ყელის მქონე, სფერულმუც-
ლიანი, ცალყურა ღოქები, რომლებიც ახ. წ. III-IV სს. თარიღდ-
ება (ლოროთქიფანიძე, 1991, გვ. 129; Трапш, 1969, გვ. 328).

აღნიშნულ ხანებში დიდი რაოდენობით შემოდიოდა სი-
ნოპური და სამოსური პროდუქცია. ბიჭვინგაში (ბერძენიშვილი,
ფუთურიძე, 1975, გვ. 256-259), სოხუმში (აფაქიძე, ლორთქიფანი-
ძე, 1965, გვ.119), ვარდციხესა (ჯაფარიძე, 1989, გვ.39-44) და ფოთ-
ში (Гамкrellიძე, 1992, გვ. 38) აღმოჩენილია სინოპეს ნაწარმად
მიჩნეული ღია ფერის თიხის ვიწროყელიანი ამფორების გვიან-
დელი ვარიანტები, რომლებიც ახ. წ. IV, უფრო IV-V სს. თარიღ-
დება (Шелов, 1978, გვ. 18), ხოლო სამოსური ამფორების გავრ-
ცელების არეალი საკმაოდ ფართოა. ისინი გვხვდება ბიჭვინგაში
(ბერძენიშვილი, ფუთურიძე, 1975, გვ. 273-275), სოხუმში (აფაქიძე,
ლორთქიფანიძე, 1965, გვ.113), გუდავამი (ზამთარაძე, 1979, გვ.
72), ვარდციხესა (ჯაფარიძე, 1989, გვ.58-60) და ფოთში (Гамкრე-
ლიძე, 1992, გვ. 39).

განსაკუთრებით მჭიდრო კავშირი ჰქონდა ზღვისპირა ცი-
ხე-ქალაქებს ახ. წ. IV ს-ში ანტიოქიასთან როგორც ეს ნუმისმა-
ტიკური მონაცემებით დასტურდება (ლუნდუა, 1975, გვ.410), თუმცა
ანტიოქური პროდუქცია ჩვენში თითქმის არ ჩანს, რაც ანტიოქი-
ის სპეციფიური ეკონომიკური პოლიტიკით უნდა აიხსნას. ამ
დროს მას მონეტები უფრო გაჰქონდა, ვიდრე ხელოსნური ნა-
წარმი (Курбатов, 1971, გვ. 37).

აღნიშნულ ხანებში კოლხეთის ზღვისპირეთში, უპირატე-
სად კი ბიჭვინგის ნაქალაქარსა და მის სამაროვანზე, საკმაო
რაოდენობით არის წარმოდგენილი ოქროს, ვერცხლის და ბრინ-
ჯაოს სამკაულთა რამდენიმე ჯგუფი, რომელთა მნიშვნელოვანი

ნაწილი იმპორტული უნდა იყოს. ამ მხრივ აღსანიშნავია ბიჭვინტის ნაქალაქარის ახ. წ. III-IV სს. ფენაში აღმოჩენილი ოქროს მასიური, მრგვალგანივეთიანი სამაჯურები (გაბ. VII, 10), რომლებიც არ არის დამახასიათებელი ბერძნულ-რომაული ოქრომჭედლობისათვის.

მსგავსი სამაჯურები გვხვდება ჩრდილოეთ ევროპაში ჯერ კიდევ ბრინჯაოს ხანაში. ანტიკურ ხანაში კი - ჩანს ირანსა და მის მომიჯნავე რეგიონში (Seyrig, 1958, გვ.53-54). ანალოგიური სამაჯური დადასტურებულია ე.წ. „ბოლშაია ბლიზნიცას“ სარმატულ სამარსში, რომელიც ზოგადად რომაული ხანით თარიღდება (Minns, 1913, გვ. 429, სურ. 320).

ბიჭვინტური სამაჯური ყველაზე მეტ სიახლოვეს ამქალაქებს ემისის (სირია) №11 სამარხში აღმოჩენილ ოქროსავე სამაჯურთან, რომელიც რომაული ხანით თარიღდება და ირანულ წაწარმადაა მიჩნეული (Seyrig, 1958, გვ. 55, გაბ. VII, 2). გარდა ამისა, ბიჭვინტის ნაქალაქარსა და მის სამარხებში დადასტურებულია ოქროს წვრილმავთულიანი საყურეები, რომელთა იდენტური ეგზემპლარები ცნობილია ხერსონესში (Пятисава, 1956, გვ.45, გაბ.XI, 14), ოლბიაში (Пятисава, 1956, გვ.45), კალაგისში (Preda, 1980, გვ.45, გაბ.XV, 2,52), ინტერციმაში (Vago, Bona, 1976, №14) და ახ. წ. III-IV სს. თარიღდება.

საყურადღებოა აღნიშნული სამაროვნის №161 სამარხში აღმოჩენილი ნახევარწრიული ფორმის ოქროს წვრილი მავთულისაგან დამზადებული საყურე, ანკესისებური საკეცითა და მარყუქით. მასზე მიჩნეული იყო ოქროსავე დისკო (გაბ. VII,9). მსგავსი საყურეები გვხვდება პანონიაში, გერმანიასა და დაკიაში (Preda, 1980, გვ. 46). ბიჭვინტის სამარხებში დადასტურებულია ოქროს საყურე მსხლისებური ფორმის დისკოთი, რომელშიც ფირუზის თვალია ჩასმული. ეს საყურეები, ანალოგებით (Marschall, 1900, გვ. 98), ახ. წ. IV ს. უნდა დათარიღდეს.

ბიჭვინტასა (აფხაზავა, 1979, გვ. 27) და წებელდაში (Воропов, Шенко, Логинов, 1982, გვ. 22) გვხვდება T-სებრი, გუმბათოსებურთავიანი მშვილდსაკინძები (ტაბ. VII,5), რომლებიც მთელ რომაულ სამყაროში ფართოდაა გავრცელებული. ისინი ყველგან ახ.წ. IV ს. თარიღდება. მათ სამშობლოდ მიჩნეულია ღუნაისპირა პროვინციები, საიდანაც გავრცელდა რეინზე და მცირე აზიაშიც (აფხაზავა, 1979, გვ. 27).

აღმოსავლეთ შავიზღვისპირეთში ახ. წ. II-III სს-თან შედარებით, IV ს-ში შესამჩნევად გაიზარდა ხმელთაშუაზღვისპირეთის ენტრების პროლუქციის რაოდენობა. როგორც ზღვისპირა პუნქტებში, ასევე მაღალმთიან რეგიონში საკმაო რაოდენობითაა წარმოდგენილი ახ.წ. IV ს. სირიული ხალიანი მინის ჭურჭელი (აფაქიძე, ლორთქიფანიძე 1965, გვ. 117; Сорокина, 1979, გვ. 60-61). ბიჭვინტასა და სოხუმში აღმოჩენილია ახ.წ. IV-V სს. დათარიღებული ხელთაშუაზღვისპირული, ვერტიკალურიანი, წითელლაქიანი ჯამის ფრაგმენტები შემკული ცხოველების რელიეფური სახეებითა და ჯვრის გამოსახულებით (ლორთქიფანიძე, 1962, გვ. 250-253). ფოთში, სოხუმსა და ბიჭვინტაში დადასტურებულია ხმელთაშუაზღვისპირული წითელი თიხის ყელწიბოიანი ამფორებიც (გამყრელიძე, 2001, გვ. 96). მისივე ნაწარმა ციხისძირში აღმოჩენილი ახ.წ. IV ს. ნახევარსფერული მოყვანილობის ფიალა (ინაიშვილი, 1993, გვ. 72-73, ტაბ. 30,1) და ბიჭვინტის ნაქალაქარზე დადასტურებული ახ. წ. II-IV სს. დათარიღებული მინის სასმისი მეომრის გამოსახულებით (უგრელიძე, 1987, გვ. 68-69, ტაბ. XIII). მიუხედავად ამისა, III-IV სს. იმპორტულ მასალათა შორის, კვლავინდებურად ჭარბობს რომის იმპერიის აღმოსავლეთ პროვინციების, კერძოდ, მცირეაზიური ნაწარმი.

ზემოთ განხილული იმპორტული პროლუქციის გარდა, აღმოსავლეთ შავიზღვისპირეთში წარმოდგენილია რომაული ნაწარმის ისეთი საინტერესო ნიმუშები როგორცაა ვერცხლი სარკე და სამკლაური, ოქროს ვარდულიანი საყურე, საკიდი - მუდალიონი და ფალერები, რაც, ვფიქრობთ, სპეციალურ შესწავლას იმსახურებს.

რომაული სარკე და სამკლავური ბიჭვინტის სამართვინიდან

ბიჭვინტის სამართვინზე გამოვლენილ მრავალმხრივ საინტერესო სამართვინულ მასალათა შორის განსაკუთრებულ ყურადღებას იპყრობს №03-5 კირხსნარიან სამართვინში აღმოჩენილი ევრესხლის სარკე (ლორთქიფანიძე, 1991, გვ.139. ტაბ. LVIII_ა). სარკე ჩამოსხმულია, სფეროს ფორმისაა, დისკოს ჩედაპირი დეკორირებულია ხუთი რკალისაგან შედგენილი ოთხი სარკყლის წრით, რომელიც გადაკვეთილია მეორე ასეთივე წრით. სახელური ქალის თითებს გამოსახავს. სარკე ფრაგმენტულია. დმ 12,8 სმ (ტაბ. VII, 13).

როგორც ცნობილია, სარკის გამოგონებას ანტიკური ტრადიცია ძველ ბერძნებს მიაწერს.¹ სარკის გამოგონების ნოვატორად კი გვიანდელი წერილობითი წყაროები ჰეფესტოს ასახელებენ (Procl., in Plat., I, 142, 26). უძველეს ბერძნულ ლიტერატურულ ძეგლებში კი სარკე საერთოდ არ იხსენიება. ასე მაგალითად, ჰომეროსი „ილიადაში“ (Hom., Iliad., XIV, 170-186) ჰერას ჩაცმულობის აღწერისას სარკეს არ ასახელებს. პირველად სარკე ძვ.წ. VI-V სს. პოეტ-პინდარესთან იხსენიება (Pind., VII, 15), თუმცა გადაგანითი მნიშვნელობით და არა როგორც კონკრეტული საგანი. ამ სახით მას პირველად ვხვდებით ძვ.წ. Vს. გრაგიკოსებისა და კომედიოგრაფების თხზულებებში. სპილენძის სარკე გვხვდება ესქილეს ტრაგედიის ერთ-ერთ ფრაგმენტში (esch., fr., 393), ჰერას ოქროს სარკე ეურიპიდესთან (Eur., Tro., 1108). ასე რომ, ანტიკურმა ტრადიციამ საკმაოდ მწირი ცნობები

¹¹ ძველ ბერძნულ ენაში, ყველანაირი ფორმისა და ზომის სარკის აღსანიშნავად იხმარებოდა სიტყვა — «ΑΤΟΙΤΡΟΥ». ამ ფორმით იგი გვხვდება როგორც ლიტერატურულ, ასევე ეპიგრაფიულ ძეგლებში (Aesch. Fr. 288; Plut., Mor., 42b).

შემოგვინახა სარკის შესახებ. შედარებით უფრო სრულ ინფორმაციას გვაწვდის არქეოლოგიური გათხრებისას აღმოჩენილი სარკეები თუ სხვადასხვა საგანზე მათი გამოსახულებანი. სწორედ ამ სახის მასალებით დასტურდება, რომ ძველ სამყაროში სარკე ჯერ კიდევ კრეტა-მიკენის ეპოქაში იყო ცნობილი (Furtwänglar, 1900, გვ. 11,21). მისი სერიული წარმოება კი საბერძნეთში ძვ.წ. VI საუკუნიდან იწყება (Oberländer, 1967, გვ. 244-249). ამ დროიდან იგი ვრცელდება ჩრდილოეთ შავიზღვისპირეთშიც (Скржинская, 1984, გვ. 106-107).

ანტიკურ სამყაროში, ძირითადად, სამი ტიპის სარკეა დადასტურებული: სახელურიანი, დასადგმელი და ყუთიანი სარკეები. ეს უკანასკნელი პირველად ძვ.წ. V-IV სს. მიჯნაზე ჩნდება (Züchner, 1942, გვ. 131), ხოლო დასადგმელი სარკეები ფართოდ ჩანს გავრცელებული არქაულ ხანაში. რაც შეეხება სახელურიან სარკეებს, ისინი პირველად ძვ.წ. VI ს. მეორე ნახევრიდან ჩნდება (Скржинская, 1984, გვ. 107, 110). ამ ტიპის სარკეები ცალკე და მზადებული სახელურისა და დისკოსაგან შედგებოდა. ორივე ნაწილი, როგორც წესი, სხვადასხვა მასალისაგან კეთდებოდა. დისკო პრიალა ლითონისაგან, მეტწილად ბრინჯაოსაგან მზადდებოდა, ხოლო სახელური ხისა და სპილოს ძეღისგან.

რომაულ ხანაში სარკის დამზადების ტექნოლოგია მკვეთრად იცვლება: აღნიშნულ პერიოდში სარკის დისკოები, ძირითადად, მზადდებოდა ვერცხლისა და მინისაგან (Скржинская, 1984, გვ. 109). სარკეები მხოლოდ ჩამოსხმის წესით კეთდებოდა. ყალიბში ჩამოსხმულ სარკის ზედაპირს წმენდნენ ღოჯითა და ქლიბით, ხოლო შემდეგ აპრიალდებდნენ ფხენილისებური ნივთიერებით. სხვაობა გაფორმების თვალსაზრისითაც შეინიშნებოდა. რომაული ხანის სარკე წინარე ხანასთან შედარებით სადა და მარტივი იყო. უმეტესად სახელურიანი და მრგვალდისკოიანი სარკეები ჭარბობდა.

საქართველოში, ჩრდილოეთ შავიზღვისპირეთთან შედარებით, სარკეები ძალზე იშვიათად გვხვდება. კლასიკური და ელენისტური ხანის სარკეები ჩვენში სულ სამ პუნქტშია დადასტურებული და ისიც თითო ეგზემპლარითაა წარმოდგენილი. ერთი მათგანი დადასტურებულია ვანის ძვ.წ. V ს. ე.წ. „წარჩინებული კოლხი ქალის“ სამარხში (Хоштариа, 1962, გვ.65). მეორე ძვ.წ. III ს. მიწურულით დათარიღებული დაბლაგომის მდიდრულ სამარხში (თოლორდავა, 1976, გვ. 74, სურ. 116), ხოლო მესამე ახალგორის განძში, რომელსაც სამარხეულ ინვენტარად მიიჩნევენ (Смирнов, 1934, გვ. 63). ყველა ზემოთ ჩამოთვლილი სარკეები ბრინჯაოსია და იმპორტული უნდა იყოს.

რომაული ხანის საქართველოში კი სარკეები შედარებით უფრო ხშირად გვხვდება. ასე მაგალითად, ბაგინეთის ორფერდ-სახურავიანი ქვის სარკოფაგში, რომელიც ახ.წ. II-III სს. თარიღდება, აღმოჩნდა ვერცხლის სარკეები (აფაქიძე, 1973, გვ. 61). მცხეთაში ახ.წ. III ს. №905 აკლდამაში აღმოჩენილი ვერცხლის სარკე რომაულ იმპორტად არის მიჩნეული (აფაქიძე, ნიკოლაიშვილი, 1996, გვ. 11-12; ტაბ. XV-XVII). მრგვალი ფორმის სარკე ოღონდ ბრინჯაოსი დაფიქსირებულია ვაგრის ციხესთან შემთხვევით აღმოჩენილ მდიდრულ სამარხეულ კომპლექსში, რომელიც IV-V სს. თარიღდება (Воронов, 1979, გვ. 54, სურ. 37,8).

განსაკუთრებით საინტერესოა ჩვენ მიერ ზემოთ აღწერილი ვერცხლის სარკე პიგიუნგის სამარხიდან. ამგვარი ტიპის სარკე აღნაგობითა და ორნამენტაციით განსხვავდება საქართველოში და ჩრდილოეთ შავიზღვისპირეთშიც დღემდე აღმოჩენილი სინქრონული ძეგლებისაგან. ამკარაა ისიც, რომ იგი რომაულ იმპორტს წარმოადგენს. დისკოს მოყვანილობით პიგიუნგის სამარხში აღმოჩენილი სარკე ძალზე ახლოს დგას სუციდაეასა და კარპიცაში აღმოჩენილ სარკეებთან, რომლებიც ახ.წ. II-III სს. თარიღდება. (Tudor, 1959, ტაბ. CLXXIV,2). სახელურის მოყვანილობით და გამოსახულების მხრივ ემსგავსება მცხეთის

№905 აკლდამაში აღმოჩენილ ვერცხლის სარკეს. მთლიანობაში კი მის პირდაპირ ანალოგს წარმოადგენს კიოლნში აღმოჩენილი ვერცხლის სარკე, რომელიც ახ.წ. I-II სს. თარიღდება (Римское искусство и культура, 1969, გვ. 122, სურ. 80). რაც შეეხება პიტიუნგის სამარხში აღმოჩენილ სარკის თარიღს, დასახელებული ნივთის გამოცემელი გ. ლორთქიფანიძე მასზე არაუფერს ამბობს. ხოლო სარკის შემცველ სამარხეულ ინვენტარს ახ.წ. IV ს. ათარიღებს² (ლორთქიფანიძე, 1991, გვ. 140), მაგრამ სარკე პარალელური მასალებით ახ.წ. II ს. უნდა განისაზღვროს.

რაც შეეხება პიტიუნგის სამარხიდან მომდინარე ვერცხლის სარკის ფუნქციას, ის მხოლოდ უგილიგარული მოხმარებით არ შემოიფარგლებოდა. გავრცელებული მოსაზრების თანახმად, ბერძენ-რომაელები, აგრეთვე სხვა ძველი ხალხები სარკეს მაგიურ ძალას ანიჭებდნენ. ასე მაგალითად, სარკე გამოიყენებოდა პაგრის დემეტრას საკურთხეველში წინასწარმეტყველების ჩაგარების დროს (Скряжинская, 1984, გვ. 110). იქ სარკის ანარეკლით ავადმყოფის ჯანმრთელობის მდგომარეობას წინასწარმეტყველებდნენ; პელოპონესის მთელ რიგ საკურთხეველებში აღმოჩენილია „ვოტივური“ სარკეები (Oberländer, 1967, გვ. 244). მ. ინაძე საკრალური მნიშვნელობით ხსნის დაბლაგომის მდიდრულ სამარხში ჩადებულ სარკეს, რადგან, მისი აზრით, იგი სოლარულ ნიშნიანია (ინაძე, 1994, გვ. 144). შესაძლოა პიტიუნგის სარკესაც თავის დროზე საკრალური დაგვირთვაც ჰქონოდა. ამგვარ მოსაზრებას ვარკვეულწილად მხარს უჭერს სარკის დეკორაცია. სარკის დისკოზე წრეხაზებით რვაქიმიანი ვარსკვლავია გამოსახული. ასეთი გამოსახულება კი, უპირატესად, აღმოსავლეთის

² ამგვარი დათარიღება ეფუძნება სამარხეულ კომპლექსში არსებულ სპილენძის მონეტას, რომელიც ძალზე ცუდადაა დაცული.

ქვეყნებში სტილიზებული მშის სიმბოლოს წარმოადგენდა³ (Соколевский, 1975, გვ. 27). თუმცა არც ისაა გამორიცხული, რომ სარკეს მისი მფლობელის გარდაცვალების შემდეგ ფუნქცია შეცვლოდა და როგორც ეს მიღებული იყო ბერძნულ-რომაულ სამყაროში, მიცვალებულთა კულტსაც დაკავშირებოდა (Зындар, 1986, გვ.153).

ბერძნულ მითოლოგიაში სარკე დიონისე-ზავროსის ერთ-ერთი აგრიბუტაგანი იყო. ის ხშირად გამოიყენებოდა მის მისგერიებში და ორფიკოსთა მსოფლმხედველობას უკავშირდებოდა იმქვეყნიური სამყაროს შესახებ (Ποσειδ, 1957, გვ. 166). შესაბამისად სარკეც დაკრძალვის სარიტუალო ცერემონიის ერთ-ერთ კომპონენტადაც უნდა მივიჩნიოთ. ნიშანდობლივია, რომ კულტურულ ფენებში სარკეები არ გვხვდება. მათ ჩვეულებრივ სამარხებში აფიქსირებენ. შესაძლოა სამარხებში სარკეების ჩაღება საიქიოში გზის გახსნას გულისხმობდეს (Зындар, 1986, გვ. 153). ამგვარ წარმოდგენებს შეიძლება დაეუკავშიროთ პიგიუნტის სამარხში და საქართველოს სხვა რეგიონის სამარხებში აღმოჩენილი სარკეები.

ბიჭვინტის სამარხულ კომპლექსებში აღმოჩენილ მრავალფეროვან რომაულ ნაწარმთა შორის ყურადღებას იპყრობს № 345 ორმოსამარხში აღმოჩენილი ვერცხლის სამკლავური ტიხე-ფორტუნას გამოსახულებით (ლორთქიფანიძე, 1991, გვ. 142). იგი მასიურია, ოვალური ფორმისა, ცხრამეტგზახნავოვანი. წახნაგები თითქმის ერთი ზომისაა. შიდანაწილი სადაა. მომრგვალებულ ცენტრალურ ნაწილში მირჩილულია მრგვალი ფორმის ვერცხლის მედალიონი ტიხე-ფორტუნას გამოსახულებით. გამოსახულება შესრულებულია წნეხვის ტექნიკით. მედალიონი წარმოად-

³ ნიშანდობლივია, რომ ვერცხლის სარკესთან ერთად, სამარხში აღმოჩნდა ოქროს ვარდულიანი საყურე. ამგვარი ორნამენტული მოტივაცია, მკვლევართა აზრით, მშის სიმბოლოს წარმოადგენდა (Смирнов, 1953, გვ. 25).

გენს თხელ ფირფიცას. მას ზედაპირზე შემოუყვება შემადლებული რკალი - ჩარჩო. ღვთაება გამოსახულია მთელი განით; ღვას კონგრაპოსტში პაგარა კეარცხლებეკმე, ორივე ხელში ატრიბუტები უჭირავს - მარჯვენაში საჭე, ხოლო მარცხენა ხელში სიუხვის ყანწი. ფიგურის სხეული რელიეფურად არის დამუშავებული. თავი სქემატურადაა გამოსახული. გალღოვანი თმა ეშვება მუხლებამდე. სამკლაურის უდიდესი ღმ-9,3 სმ, მცირე ღმ-8,6 სმ, მედალიონის ღმ-3 სმ (ტაბ. VII, 8).

ოქროსი და ვერცხლის მრგვალი თუ ოვალური ფორმის მედალიონები ფართოდაა გავრცელებული რომაულ სამყაროში ახ.წ. პირველი საუკუნეებიდან. მედალიონთა შესამკობად, ძირითადად, გამოიყენებოდა ძვირფასი ან ნახევრად ძვირფასი ქვები, მათ შორის გემები, ოქრო-ვერცხლის ფირფიტები დატვიფრული გამოსახულებებით. მედალიონების შესამკობად ხშირად იყენებდნენ, ასევე, მონეტებს. ბიჭვინტის ნაქალაქარზე და მის სამაროვანზე საკმაოდ მრავლადაა აღმოჩენილი საკიდი მონეტა-მედალიონები, რომელთა მფლობელი საშუალო შეძლების ქალაქელი ან რომაელი მეომარი უნდა ყოფილიყო. შესაძლოა, ამ კატეგორიის პირთა წარმომადგენლის კუთვნილებას შეადგენდა ზემოთ აღწერილი ვერცხლის სამკლაურიც გიხე-ფორტუნას გამოსახულებით, რომლის ანალოგიური გამოსახულებით მედალიონები ცნობილია რომაული სამყაროს სხვადასხვა ცენტრიდან. მის იდენტურ გამოსახულებას ვხედავთ ჩაგალკის (ბულგარეთი) №4 ნეკროპოლის ერთ-ერთ სამარხში აღმოჩენილ ოქროს მრგვალ მედალიონზე, რომელიც II-III სს. თარიღდება (Буюклиев, 1985, გვ. 40). მსგავსი ფორმის ოქროს მედალიონები გიხე-ფორტუნას გამოსახულებით ცნობილია რ. ლეპერის მიერ გათხრილი ხერსონესის სამარხებიდან. ნ. პიატიშევა მათ საკმაოდ დიდ ქრონოლოგიურ ჩარჩოში - I-III სს. ათავსებს (Пятшшева, 1956, გვ. 58-59).

როგორც ცნობილია, რომის იმპერიაში გიხე-ფორტუნას კულტი ფართოდ ვრცელდება ანტონინუსების ეპოქიდან, როდესაც ის განსაკუთრებით პოპულარული გახდა იმპერატორთა ოჯახში. სეპტიმიუს სევერუსს სურდა, რათა გიხე-ფორტუნას ოქროს ქანდაკების (რომელიც თავის ღრობე ანტონინე პიუსის საძინებელ ოთახში იდგა, ხოლო შემდეგ მარკუს ავრელიუსის ხელში გადავიდა) ასლები გადაეღო თავისი შვილებისათვის – კარაკალასა და გუტასათვის (Vermculc, 1974, გვ. 21). გიხე-ფორტუნას სკულპტურული გამოსახულებების გარდა, საკმაოდ რაოდენობითაა შემორჩენილი II-III სს. ბრინჯაოსა და ძვირფასი ლითონებისგან შესრულებული ქანდაკებები. გიხე-ფორტუნას გამოსახულებები გლიტიკაში, რომელიც ჯერ კიდევ ელინისტურ ეპოქაში ჩნდება, ყველაზე უფრო ფართოდ ახ.წ. II ს. ვრცელდება (Roscam, 1973, გვ.44-47). ოქროსა და ბრინჯაოსაგან ჩამოსხმული გიხე-ფორტუნას პატარა ფიგურები საკიდების სახითაც გამოიყენებოდა.

საქართველოში გიხე-ფორტუნას გამოსახულებები პირველად ძვ.წ. I ს. 60-იან წლებში ჩნდება. ამ ღვთაების ერთ-ერთ უძველეს გამოსახულებას ვხვდებით არისტარქეს მონეტებზე. მაგრამ ის მაინც საკმაოდ შორსაა გიხე-ფორტუნას კლასიკურ სახესთან. აქ, საქმე უნდა გვექონდეს უფრო სინკრეტიზირებულ წყლის ღვთაებასთან, ვინაიდან სხვა აგრიბუტებთან (საჭე, კომპისებური გეირგვინი) ერთად, მას თან ახლავს ბრტყელი ფორმის ჭურჭელი, რომელიც დამახასიათებელია წყაროს სიმბოლური გამოსახულებისათვის და, ამიგომაც, მკელევართა აზრით, იგი უფრო წყლის ღვთაების აღმნიშვნელი უნდა იყოს (Голенко, 1974, გვ. 108). გიხე-ფორტუნას კლასიკურ სურათს ჩვენში მხოლოდ ახ.წ. პირველი საუკუნეებიდან ვხვდავთ. ბიჭვინტის მედალიონის გარდა, ამის ნათელ ილუსტრაციას წარმოადგენს II-III სს. დათარიღებული, ციხისძირის ვერცხლის ლანგარზე გამოსახული გიხე-ფორტუნა, ანდა მცხეთასა და ურბნისში მოპოვებუ-

ლი რომაული ხანის გემებზე ამოკვეთილი ამ ღვთაების პორტრეტი (Machabeli, 1976, გვ. 38).

ბიჭვინტის მედალიონზე გამოსახული გიხე-ფორტუნას ანალოგიური ფიგურები საკმაოდ დიდი რაოდენობითაა წარმოდგენილი რომაული პროვინციული მონეტების რევერსზე. საერთოდ, რომაულ პროვინციულ მონეტათა ემისიაში, ამ ღვთაების გამოსახულებათა შორის ყველაზე უფრო გავრცელებულ ტიპს ბიჭვინტური გიხე-ფორტუნას ილენტური გამოსახულება წარმოადგენს. როგორცაა: მონეტები ტრანკვილიანას, გორდიანე III-ის მეუღლის სამოსიდან, სმირნისა და კიმეს 244-253 წწ. მოჭრილ მონეტებზე გამოსახული გიხე-ფორტუნა მთელი განით, საჭითა და სიუხვის ყანწით ხელში (Butcher, 1988, გვ. 85, Harl, 1987, სურ. 6,5-6), ანდა პისიდიაში ეალერიანესა და გალიენუსის სახელზე მოჭრილ საფასებზე გამოსახული აღნიშნული ღვთაების ფიგურები. როგორც უხედავთ, ზემოთ დასახელებული მონეტები მცირე აზიის ცენტრების მარაფხანებშია მოჭრილი ახ.წ. III ს. მესამე მეოთხედში. ბიჭვინტის სამკლავური თანმხლები მასალებითა (მასთან ერთად სამარხში აღმოჩნდა ვერცხლის ფიბულა და ვერცხლისავე საქამრე აბზინდა, რომლებიც III ს. თარიღდება) და თვით გიხე-ფორტუნას გამოსახულების მიხედვით იმავე საუკუნით უნდა დათარიღდეს. რაც შეეხება მის წარმომავლობას, იგი მცირე აზიის ერთ-ერთი ცენტრიდან უნდა მომდინარეობდეს, ეინაიდან ბიჭვინტური გიხე-ფორტუნას მსგავს გამოსახულებათა კერას და, საერთოდ, ამ ღვთაების უძველეს ცენტრს სწორედ მცირე აზია წარმოადგენდა.

ცნობილია, რომ მთელი რომაული ხანის მანძილზე ბიჭვინტას მჭიდრო საეპტრო-ეკონომიკური ურთიერთობა ჰქონდა მცირე აზიის ქალაქებთან, ყველაზე მეტად კი სამხრეთ-აღმოსავლეთ შავიზღვისპირეთის ცენტრებთან. ვფიქრობთ, სამხრეთ-აღმოსავლეთ შავიზღვისპირეთიდან უნდა იყოს მოხვედრილი პიგიუნტის ტერიტორიაზე ზემოთ აღწერილი ვერცხლის სამკლავური (თოდუა, 1993, გვ. 12).

საინგერესოა აღინიშნოს, რომ სამხრეთ-აღმოსავლეთი შავიზღვისპირეთის ქალაქებშიც ძალზე პოლულარული ყოფილა გიხე-ფორტუნას კულტი. ბიჭვინტაში აღმოჩენილი ტრაპეზუნტის სპილენძის საქალაქო მონეტების (სეპტიმიუს სევერუსის, იულია დომნას, კარაკალას, გორდიანეს, ოტაცილასა და სხვათა სახელზე მოჭრილი მონეტები) რევერსზე გამოსახულია გიხე-ფორტუნას ფიგურები. სინოპეს III ს. ზოგიერთი მონეტების რევერსეუ ფიგურირებს ეს ღვთაება. გიხე-ფორტუნას გამოსახულებები ძალზე სშირია, აგრეთვე, ამისოს III ს. მონეტებსა და გემებზე, სადაც ის ტრადიციულ პოზაშია გამოსახული (Waddington, Babelon, Reinach, 1925, № 72,78,81).

ანგიკური ტრადიციის თანახმად, გიხე-ფორტუნა ითვლებოდა ქალაქების, მეფეთა, კერძო პირთა, ზღვაოსანთა მფარველად და ასოცირებული იყო სხვადასხვა კულტიან იმისდა მიხედვით, თუ რა გეოგრაფიულ გარემოში უხდებოდა მას „ცხოვრება“. ასე მაგალითად, ჩრდილოეთ შავიზღვისპირეთის ქალაქებში ძე.წ. I - ახ.წ. I სს. გიხე იკონოგრაფიულად „დიდი ღვთაებასთან იყო შერწყმული (Кобныхина, 1976, გვ. 17). ამისოში კი იგი სამღვაო ვაჭრობის მფარველ ღვთაებად ითვლებოდა (Максимова, 1956, გვ. 418). შესაძლოა ბიჭვინტაშიც გიხე-ფორტუნა ამ თვალსაზრისით ყოფილიყო ასოცირებული, რადგან ციხე-ქალაქის კეთილდღეობა, ძირითადად, სამღვაო ვაჭრობაზე იყო დამოკიდებული. არც ისაა გამორიცხული, რომ ბელისა და შემთხვევის ქალღმერთი გიხე-ფორტუნა პიტიუნტში დისლოცირებული რომის ლეგიონერების მფარველი ღვთაება ყოფილიყო. ნიშანდობლივია, რომ II-III სს. ბიჭვინტის გლიპტიკურ მასალაში ომისა და ლეგიონებთან დაკავშირებული სიუჟეტები (კიბორჩხალა, ლომი, მორიელი, კუ) ღომინირებს. ასეა თუ ისე, ერთი კი ცხადია: ბიჭვინტაში განლაგებულ რომაულ სამხედრო ნაწილთა შორის თუ ქალაქის მოსახლეობის პანთეონში გიხე-ფორტუნას საპატიო ადგილი ეკავა (თოდუა, 1993, გვ. 12).

რომაული საკიდი-მედალიონი და ოქროს ვარდულიანი საყურე ბიჭვინტის სამართხნიდან

ბიჭვინტის ახ. წ. II-VI სს. სამაროვანზე აღმოჩენილ მრავალრიცხოვან არქეოლოგიურ მასალებს შორის განსაკუთრებულ ინტერესს იწვევს, №03-5 კირხსნარიან სამარხში დადასტურებული საკიდი-მედალიონი და ოქროს ვარდულიანი საყურე (ლორთქიფანიძე, 1991, გვ. 139). საკიდი-მედალიონი კარგადაა დაცული. კუსტარული ნახელაეია: ოქროს მრგვალ ბუდეში ჩასმულია ვერცხლის მონეტა-კესარიული ღიდრაქმა ახ.წ. II ს. დასასრულისა, მონეტას ვარს შემოუყვება სადა ფირფიტისაგან გაკეთებული ჩარჩო, რომელზედაც დარჩილულია წრიული, ბრწყინვალე საკიდი ყუნწი, რომელიც დამზადებულია დაღარული ფირფიტის წრიულად მოკეციის შედეგად. ბუდე დამზადებულია საკმაოდ დაუდევრად; ჩარჩოს კედლები არათანაბრადაა შემოჭრილი - დმ-26 მმ (ტაბ. VII, 6).

როგორც ცნობილია, საკიდი-მედალიონები რომში მოდამი შემოვიდა ოქტავიანე ავგუსტუსის ღროიდან, როდესაც იმპერატორის პიროვნება ღეთაებრივი გახდა და ის საკულტო საგანს წარმოადგენდა (Фенглер, Гироу, Унгер, 1982, გვ. 173). მიუხედავად ამისა, ანტიკური ხანის სამახსოვრო მედალიონებს თანამედროვე მემორიალური, ანალოგიური დანიშნულების ნივთებისა და მეღლებისაგან განსხვავებით არასოდეს არ დაუკარგავს თავისი პირვანღელი დანიშნულება. ამგვარი მედალიონები მონეტის ფუნქციასაც ასრულებდა (Зюграф, 1951, გვ. 103). მეტიც, საკიდი-მედალიონები ღირებულებით აღემატებოდნენ ანალოგიურ მონეტებს, მაგრამ სამონეტო ბაზარზე მათთან თანაბრად მიმოიტყეოდნენ (Словарь Античности, 1989, გვ. 340).

ახ.წ. II საუკუნიდან საკიდი-მედალიონები ფართოდ ვრცელდება რომის იმპერიის პერიფერიაშიც. ბიჭვინტის სამარხში აღმოჩენილი მსგავსი საკიდი-მედალიონები მრავლადაა დადასტურ-

რებული - ევკლიდესი, სირიაში, მცირე აზიაში, ამიერკავკასიაში, ჩრდილოეთ შავიზღვისპირეთის ახ.წ. I-III სს. სამაროუნებსა და ნამოსახლარებზე (Marchall, 1991, გვ. 58). ბიჭვინტის სამარხში დაღასტურებული საკიდი-მედალიონი ფორმითა და შესრულების მანერით ძალზე ახლოს დგას ხერსონესის 1891 წ. გათხრილ №3 სამარხში აღმოჩენილ საკიდ-მედალიონთან, რომელიც ახ.წ. II-III სს. თარიღდება (Пятыханов, 1956, ტაბ. XVIII.).

ბიჭვინტის საკიდი-მედალიონი, მასში ჩასმული ვერცხლის მონეტის საფუძველზე, ახ.წ. II ს. უნდა დათარიღდეს. აღსანიშნავია, რომ ბიჭვინტაში მედალიონები იშვიათობას არ წარმოადგენდა. ჯერ კიდევ, XX ს. 60-იან წლებში, კასტელუმის ტერიტორიაზე ორი ცალი მედალიონი აღმოჩნდა. ერთი მათგანი ბრინჯაოსია და მოჭრილია თრაკიის ქალაქ პაუტალიაში ანტონინე პიუსისა და ქალაქის მმართველის პომპეიუს კოპისკუსის სახელით. მეორე მედალიონი სპილენძისაა და რომის ზარაფხანაშია მოჭრილი ლუცილას სახელით (დუნდუა, 1975, გვ. 285-286). ორივე მათგანი ახ.წ. II ს. თარიღდება. ეს მედალიონები, ისევე როგორც სამარხში აღმოჩენილი საკიდი-მედალიონი, რომაელ ლეგიონერთა კუთვნილებას წარმოადგენდა. როგორც ჩანს, რომაული ვარნიზონი, რომელიც ახ.წ. II-V სს. ბიჭვინტაში იღვა, იმპერიის გრადიციული მოდისა თუ რელიგიური რწმენა-წარმოდგენების ერთგული რჩებოდა.

რაც შეეხება ოქროს ვარდულიან საყურეს, მისი ღერო ლათინური ასო S მსგავსად არის მოხრილი. ღეროს ერთი ბოლო დავიწროებულია, მეორე კი გაბრტყელებულია, რაზეც ვარდულია დარჩილული. ვარდულის შუაგული ნახევარსფერულადაა ამობურცული, რომლის გარშემო რადიალურადაა გამოყვანილი ქედები. ვარდულას დმ - 10 მმ (ტაბ. VII,7).

საყურეების ვარდულებით მორთვას საქართველოში დიდი ხნის გრადიცია აქვს. ამგვარი ღეკორაცია ჯერ კიდევ ძვ.წ. V ს.

გვხვდება. ასე მაგალითად, ვარდულებითაა მორთული ვანის ძვ.წ. V ს. „სხივანა“, „ჭვირბურთულიანი“ და „ნახევარმთვარისებური“ საყურეების რგოლის საფასადო მხარეები (ლორთქიფანიძე, 1972, გვ. 34-35); ვარდულიანია მთისძირის ძვ.წ. V-IV სს. „სხივანა“ საყურეც (გამყრელიძე, 1982, გვ. 77); ვარდულებითაა შემკული, ასევე საირხის ძვ.წ. V ს. მეორე ნახევრით დათარიღებული „ჭვირბურთულიანი“ და „ნახევარმთვარისებური“ საყურეები (ნადირაძე, 1990, გვ. 27-28).

ვარდულიანი საყურეები და ამა თუ იმ საგნის ვარდულებით შემკობის წესი რომაულ ხანაშიც ფართოდ ჩანს გავრცელებული როგორც საქართველოში, ასევე მის ფარგლებს გარეთ. აღსანიშნავია, რომ ოქროს ვარდულები აღმოჩნდა არმაზისხევის ერისთავთა სამაროვნის №7 სამარხში (აფაქიძე, გობეჯიშვილი, კალანდაძე, ლომთათიძე, 1955, გვ. 92, სურ. 42, 13-17). მცხეთაში აღმოჩენილი ეს ვარდულები თავსაბურავის სამკაულადაა მიჩნეული (აფაქიძე, გობეჯიშვილი, კალანდაძე, ლომთათიძე, 1955, გვ. 93).

მცხეთურის მსგავსი ოქროს ვარდულებია დადასტურებული კლდეეთშიც (ლომთათიძე, 1957, გვ. 41). კლდეეთური ვარდულები, როგორც ჩანს, ტანსაცმლის შესამკობი უნდა იყოს. საქართველოს ფარგლებს გარეთ ვარდულის (როზჭგის) მოტივი ფართოდ ჩანს გავრცელებული ჩრდილოეთ შავიზღვისპირეთში, განსაკუთრებით კი ახ. წ. პირველი საუკუნეების ყუბანისპირეთში. ვარდულები გვხვდება „ნეაპოლ სკვითეთის“ მავზოლეუმში (Пятшышева, 1956, გვ. 22). ვარდულებითაა შემკული ხერსონესის ბალთები, რომლებიც ახ.წ. პირველი საუკუნეებით თარიღდება (Пятшышева, 1956, გვ. 22, ტაბ. V₇). მსგავსი ვარდულები ცნობილია, აგრეთვე, განაისის ახ.წ. პირველი საუკუნეების სამარხებიდან (Книпович, 1949, გვ. 65, სურ. 23). ოქროს ვარდულიანი სა-

ყურეები დამახასიათებელია გვიანანტიკური ხანის როშისათვის და მისი პროვინციებისათვისაც (Anticky Rim, 1975, გვ. 88).

ბიჭვინტური ოქროს ვარდულიანი საყურე სტილისტურად და შესრულების გეჟნიკით ახლოს დგას რომაული პროვინციებიდან (პანონია, გერმანია) მომდინარე ვარდულიან საყურეებთან, რომლებიც ახ.წ. II-III სს. თარიღდება (Anticky Rim, 1975, გვ. 89). ბიჭვინტური საყურეც ამავე ხანით უნდა განისაზღვროს. ამგვარი დათარიღების სისწორეს დამატებით ადასტურებს, აგრეთვე ზემოთ აღწერილი საკიდი-მედალიონი და ამავე სამარხში, ვარდულიან საყურესთან ერთად აღმოჩენილი ვერცხლის სარკე. რაც შეეხება ოქროს საყურის ვარდულას მოგივაციას, ჩვენი აზრით, იგი მზის სიმბოლოს უნდა გამოსახავდეს. ნიშანდობლივია, რომ ხსენებული ვერცხლის სარკის დისკოზე რეაქიმიანი ვარსკვლავია გამოსახული, რომელიც ასევე სტილიზებული მზის სიმბოლოს უკავშირდება (Соколыский, 1975, გვ. 27). ყოველივე ზემოთქმული საფუძველს გვაძლევს ვიფიქროთ, რომ სამარხი ეკუთვნოდა იმ ეთნიკურ წრეს, რომელთა რელიგიურ რწმენა-წარმოდგენებში მზის სიმბოლიკა გარკვეულ როლს ასრულებდა.

რომაული ფალერები კლდეების სამაროვნში

რომაული სამყაროსა და კოლხეთის ურთიერთობის შესახებ წერილობითი წყაროები საკმაოდ მწირია. ასეთ შემთხვევაში განსაკუთრებული მნიშვნელობა ენიჭება არქეოლოგიურად გამოვლენილ სამარხულ ძეგლებსაც. სწორედ დაკრძალვის წესსა და სამარხულ ინვენტარში მკაფიოდ აისახება საზოგადოების ეკონომიკური მდგომარეობა, მისი პოლიტიკური და კულტურული ორიენტაციები. ამ მხრივ ინტერესს იწვევს კლდეების სამაროვანი, სადაც მეტ-ნაკლებად ასახულია საქართველო-რომის სამხედრო-პოლიტიკური თუ კულტურული კონტაქტები.

კლდეების სამარხთა გარკვეული ნაწილი სამწუხაროდ მიწის სამუშაოების დროს ძალზე დაზიანდა. არქეოლოგიურად მხოლოდ შეიდი სამარხია გამოვლენილი. სამარხები ორმოსამარხთა კატეგორიას განეკუთვნება. თითოეული მათგანი მდიდრული ინვენტარის შემცველია. სამაროვანი ახ.წ. II ს-ითაა დათარიღებული (ლომთათიძე, 1957, გვ. 171).

კოლხეთისა და რომის ურთიერთობის თვალსაზრისით, განსაკუთრებულ ყურადღებას იპყრობს №3 სამარხში წარმოდგენილი რკინის მახვილი ვერცხლის გემიანი ბალთით (ლომთათიძე, 1957, გვ. 26-27) და რკინის ჯაჭვის პერანგი (ლომთათიძე, 1957, გვ. 14), რომლებიც სპეციალურ შესწავლას იმსახურებენ. რკინის მახვილი ვრძელია, ვიწრო და ორღესული. მხრები ვიწრო და საკმაოდ კუთხოვანი აქვს, სატარე ყუნწი კი ბრტყელი და ვიწროა; მახვილის სიგრძე 87 სმ, სიგანე – 4,5 სმ, სისქე – 0,9 სმ, სატარე ყუნწის სიგრძე – 2,3 სმ, სიგანე – 2,6 სმ. (ტაბ. VIII,1). აღწერილი მახვილის იდენტური ეგზემპლარი საქართველოში ჯერჯერობით არ არის დადასტურებული. სამაგიეროდ, ანალოგიური მახვილები მრავლადაა აღმოჩენილი რეინისპირეთის, დუნაისპირეთისა და ბრიტანეთის ლიმესების ბანაკებში (Robinson, 1975, გვ. 161-167). ასე მაგალითად, კლდეეთური მახვილის ანალოგიუ-

რია რკინის მახვილები მაინცის მუჭეუმიდან (Connolly, 1981, გვ.232, სურ. 67), კენტიდან (Connolly, 1981, გვ. 261, სურ. 11) და ახ.წ. II და III სს. თარიღდება. როგორც ჩანს, კლდეტური მახვილი რომაული ტიპის კლასიკური იარაღია.

რაც შეეხება გვიან ბალთას, მასზე გამოსახულია სამსხვერპლოზე მდგარი არწივი, რომელსაც ნისკარგით მრგვალი ფოთლიანი გვირგვინი უჭირავს. არწივის მარჯვნივ დგას გრძელსამოსიანი, ფრთებშეკეცილი ღვთაება – ნიკე. იგი მარცხენა ხელით ეყრდნობა მუბს, ხოლო მარჯვენა ხელში ფოთლებიანი რტო უჭირავს. არწივის გამოსახულების მარცხნივ კი აღმართულია დროშა (ტაბ., VIII,2), რომელიც ანალოგიიდან გამომდინარე „vexillum“-ის ტიპის რომაულ სამხედრო დროშას წარმოადგენს. მსგავსი ტიპის დროშებს ეხედავთ ტრაიანეს კოლონაზე (Schoppa, 1963, გვ. 138, სურ. 9). ანალოგიური ფორმის სამხედრო დროშაა გამოსახული ლუციუს უაუსტუსის სამარხის სტელაზე მაინციდან (Schoppa, 1963, გვ. 26, სურ. 3) და წმინდა მარსელოს ბარელიეფზე (Webster, 1985, გვ. 137-138, სურ. 10). ამგვარ სიუჟეტიანი გემა რომაული სამხედრო შენაერთის კერძო ხასიათის გემად ითვლება.

აღსანიშნავია, რომ კლდეტის სამარხებში მილიტარისტული ხასიათის სიუჟეტიანი გემები ჭარბობენ. ასე მაგალითად, №2 სამარხში აღმოჩენილ რკინის ბეჭედზე ტიხე-ფორტუნაა გამოსახული, ხოლო შემთხვევით ნაპოვნ რკინის ბეჭედებზე ტიხე-ფორტუნა (ტაბ. VIII,4), გამარჯვების ქალღმერთი ნიკე (ტაბ. VIII,3) და ომის ღმერთი – მარსია აღბეჭდილი. ასეთ სიუჟეტიან გემებს სპეციალისტები სამართლიანად უკავშირებენ რომაულ სამხედრო შენაერთებს და მათ ფალერებად მიიჩნევენ (Mcgow, 1986, გვ. 458; Boschung, 1987, გვ. 193-195).

რაც შეეხება ჯაჭვის პერანგს, იგი ფრაგმენტების სახითაა წარმოდგენილი (ტაბ. VIII, 5) და რკინის პატარა ზომის რგოლე-

ბისაგან შედგება. რგოლები ყველა ტოლი და ერთგვარია: წრიული, წვრილი, ერთ ადგილას დაბრტყელებული და გაფართოებული. რგოლების დმ – 0,8 სმ; სისქე – 0,2 სმ; სიგანე – 0,3 სმ. ჯაჭვის პერანგი რომაული ე.წ. „Lorica Hamata“-ს ტიპის თავდაცვითი საჭურველია. რომაული ხანის ამგვარი ჯაჭვის პერანგი, კლდეეთის გარდა, გვხვდება დასავლეთ საქართველოს ტერიტორიაზე ჯერჯერობით თავილონის „სამარხეულ კომპლექსში (Амиранашвили, 1935, გვ. 37), ხოლო აღმოსავლეთ საქართველოში დედოფლისგორის სასახლის კომპლექსის ძე.წ. I-ახ.წ. I სს. ფენაში (დგ. 27-977:6495). საქართველოს ფარგლებს გარეთ, მათი იდენტური ეგზემპლარები მრავლადაა დადასტურებული ბრიტანეთის ლიმესის რომაულ ბანაკებში – ჩასენარდში (Robinson, 1975, გვ. 164, ტაბ., 480,8), ნიუსთედში (Robinson, 1975, გვ. 171, ტაბ., 481,10), კარლინგვორქში (Robinson, 1975, გვ. 172-173, ტაბ., 483) და სხვაგან. როგორც ჩანს, საქართველოში აღმოჩენილი ჯაჭვის პერანგები ტიპური რომაული საჭურველია და იგი რომაულ ნაწარმად უნდა ჩაითვალოს.

რომაულ ნაწარმთა წრეს განეკუთვნება, ასევე კლდეეთის №3 სამარხშივე წარმოდგენილი ვერცხლის პატერა (ლომთათიძე, 1957, გვ. 125-126, სურ. 24). შემორჩენილია ჯამის და გარის ნაწილი. ჯამი წრიული მოყვანილობისაა, ქუსლი მაღალი და მკვეთრად გამოყოფილია, ხოლო გარი მილისებურია, რომელიც ქვისაგან გამოთლილი ვერძის თავით ბოლოვდება. საქართველოში, კლდეეთის გარდა, მსგავსი პატერები დადასტურებულია არმაზისხევში, სამთაეროში, ბორში და სხვაგან (Лордкипанидзе, 1964, გვ. 213-217).

კლდეეთური პატერა აგებულებითა და ძირითადი დეტალებით ახლოს დგას არმაზისხევურ პატერასთან (აფაქიძე, გობეჯიშვილი, კალანდაძე, ლომთათიძე, 1955, გვ. 75-77), თუმცა ზოგიერთი ნიშნით (გამოსახულებითა და დამუშავების ხერხებით)

მისგან მკვეთრად განსხვავდება. თუ კლდეეთურ პაგერას ბევრი რამ საერთო აკავშირებს არმაზისხევის, სამთავროს ან ბორის პაგერებთან, კლდეეთის აღნიშნულ სამარხში პაგერასთან ერთად აღმოჩენილი ბრინჯაოს ოინოხოია (ლომთათიძე, 1957, გვ. 122, სურ. 22) აშკარად გამოირჩევა საქართველოში ნაპოვნი ამ გიპის ჭურჭლისაგან. კლდეეთური ოინოხოიას პირი სამკუთხა მოყვანილობისაა, ყელი ფართო და დაბალია, კორპუსი მრგვალი. პირიდან მაღლა აწეული ყური რკალურად ქვემოთ ეშვება. ყურის ქვედა ნაწილის ზედაპირი შემკულია ლომის თავის რელიეფური გამოსახულებით. ჭურჭლის სიმაღლე – 14,8 სმ, კორპუსის დმ – 13სმ, პირის დმ – 8 სმ, ყურის სიგანე – 2,1 სმ. მართალია, ფორმიითა და ზოგადი იერით იგი ანალოგიურია ბორში ნაპოვნი ძვ.წ. I ს. იმ ოინოხოიასი, რომლის ყურის ზედა ნაწილი ლომის თავის, ხოლო ქვედა ლომისავე თათის გამოსახულებითაა შემკული, მაგრამ ეს მსგავსება მხოლოდ გარეგნულია. ლომის თავის გამოსახულება კლდეეთურ ოინოხოიაზე რამდენადმე ახლოს დგას პალიკარნასის ლომის თავის სკულპტურასთან, რომელსაც ძვ.წ. IV ს-თვის გიპურად მიიჩნევენ (Лордкипаниძე, 1964, გვ. 90-92).

აღსანიშნავია ისიც, რომ კლდეეთში აღმოჩენილი ოინოხოია გამოირიცხება იგალიკური წარმოების პროლუქციიდან, რადგანაც იგი გამოირჩევა თავისი პრიალა, მოცისფრო პაგინით. ამგვარი პაგინა კი სრულიად უცხოა იგალიკური პროლუქციისათვის და მას სპეციალისტები ეტრუსკულ, ადრეელინისტური ხანის ნაწარმის თავისებურებად მიიჩნევენ (Лордкипаниძე, 1964, გვ. 90-91). უნიკალურობით გამოირჩევა კლდეეთში აღმოჩენილი მინის სანელსაცხებლე (ლომთათიძე, 1957, გვ. 23, სურ., 5,1). იგი დამზადებულია მოცისფრო-მომწვანო მინისაგან. ჭურჭლის ტანი კონუსური ფორმისაა, პირი თანაბრად მომრგვალებულია, ყელი მაღალია, ცილინდრული (ტაბ. VIII,6), სიმაღლე – 18,3 სმ, დმ – 12,0 სმ, ყელის სიმაღლე – 7,0 სმ, ყელის დმ – 3,5 სმ. მსგავსი

ჭურჭელი საქართველოში ჯერჯერობით არ არის დადასტურებული. სპეციალისტები მას ჩრდილო იტალიურ ნაწარმად მიიჩნევენ და ახ.წ. I-II სს. ათარილებენ (Сорокина, 1969, გვ. 217-221).

უნიკალურია, აგრეთვე, კლდეეთის №6 სამარხში აღმოჩენილი ბრინჯაოს ჭვირული საყბურები, რომლებიც წრიული, ბრტყელი ბალთის მსგავსია (ლომთათიძე, 1957, გვ. 157). სიგრძე – 10,3 სმ, სიგანე – 0,9 სმ. ამგვარი საყბურები საქართველოს ტერიტორიაზე არ არის დაფიქსირებული. სამაგიეროდ, მსგავსი საყბურები ნაპოვნია ბრიტანეთის ლიმესის ბანაკებში (Webster, 1985, გვ. 260, სურ. 24).

აღწერილი მასალების გარდა, კლდეეთის სამარხებში წარმოდგენილია რომაულ-პროვინციულ ნაწარმთა წრის სხვა ნივთებიც – კანელურებიანი ვერცხლის სასმისები, ვერცხლის პინაკები (Махачев, 1976, გვ. 29-30), ოვალური მოყვანილობის ოქროს ბეჭედი, მოზაიკური მძივები, ოქროს სფერული მძივები თუ განდაღარული ბურთულა-მძივები, ბრინჯაოს ერთწილადი, მუხლმამბარიანი და მინანქრიანი მშვილდსაკინძები (Амброз, 1966, გვ. 93-94). ჩამოთვლილი ნივთების იდენგური ეგზემპლარები საკმაოდ მრავალრიცხოვანი სახითაა წარმოდგენილი აღმოსავლეთ საქართველოს ტერიტორიაზე. მათ პირდაპირი ანალოგები ეძებნებათ არმაზისხევის, სამთაეროს, ბორის ანალოგიური და ნიშნულების საგნებთან (ლომთათიძე, 1957, გვ. 161-190).

როგორც ჩანს, კლდეეთის სამაროვანზე რომაული ნაწარმი საკმაოდ მრავალფეროვანი სახითაა წარმოდგენილი. ისმის კითხვა: რა არსებით და როგორი ვზით უნდა მოხვედრილიყო აღწერილი რომაული ნივთები კლდეეთში? რომაული სამხედრო შენაერთების დისლოცირება ამ მიდამოებში და, საერთოდ, კოლხეთის შიღარევიონებში გამორიცხულია. რომაული გარნიზონები ქვეყნის მღვისპირა პუნქტებში იყო დისლოცირებული. მღვისპირა ცენტრებიდან ამ ნივთების შემოტანაც კითხვის ნიშნის ქვეშ დგება, რადგანაც კლდეეთი სანაპირო პუნქტებიდან საკმაოდ დი-

დი მანძილით იყო დაშორებული. ამასთან, იქ კლდეტური მასალის ანალოგიური ეგზემპლარები არ არის დადასტურებული. ეჭვს იწვევს, ასევე ამ ნივთების სამხედრო ნადავლადაც მიჩნევა, ვინაიდან ისინი საკმაოდ ძვირადღირებული იყო, რაც უთუოდ რჩეული და მდიდრულად აღჭურვილი რომაული ან იბერიული სამხედრო შენაერთებთან კოლხების ფართომასშტაბიან ბრძოლას გულისხმობდა. მაგრამ არათუ ამგვარი დაპირისპირება, არამედ მათ შორის რიგითი სამხედრო კონფლიქტიც კი წერილობითი წყაროებით არ დასტურდება. კიდევ მეტი, ასეთი დაპირისპირების „a priori“-ს წარმოდგენაც შეუძლებელია, რადგან კოლხეთში ამ დროს ცენტრალიზებული ხელისუფლება მოშლილი ჩანს და იგი ცალკეულ ადმინისტრაციულ ერთეულებადაა დაქუცმაცებული. შესაბამისად, ერთიანი, ორგანიზებული ლაშქრის არსებობაც გამოირიცხება.

ეფიქრობთ, რომაული ნივთების გარკვეული ნაწილი (ვერცხლის სასმისები, პინაკები, ოქროს ბეჭედი, მძივები, მშვილდსაკინძები) იბერიელებსა და კოლხებს შორის პროდუქციის ურთიერთგაცვლითი გზითაა აქ მოხვედრილი, რასაც კლდეტური და იბერიული მასალების იდენტიფიკაცია მიუთითებს.

რაც შეეხება უნიკალური და მილიტარისტული ხასიათის ნივთებს, ეფიქრობთ, კლდეტულ წარჩინებულებსა და ზღვისპირა ცენტრებში დისლოცირებული რომაული სამხედრო შენაერთების ადმინისტრაციას შორის გარკვეული სამხედრო-პოლიტიკური ურთიერთობის მიმანიშნებელი უნდა იყოს. უწინარეს ყოვლისა, ეს ეხება მილიტარისტული შინაარსის გემებს, რკინის მახვილს გემიანი ბალთითურთ, რომლებიც რომაული საჯარისო შენაერთების ჯილდოებად ითვლება. ამგვარი ხასიათის ნივთებით რომაული ადმინისტრაცია, თავის სამსახურში მყოფ ადგილობრივ წარჩინებულ პირებსა თუ მათ მეთაურებს აჯილდოებდნენ. მაგალითად, ტაციგუსის ცნობით, რომაელებმა მრისხანე

ბარბაროსული გომების ბელადებს საჩუქრად ვერცხლის ძვირფასი ლარნაკები მიართვეს. (Tac., Ann., V 31).

ანალოგიური სურათი ჩანს ახ.წ. I ს. ბოსფორის მმართველებსა და გავრიდის რომაულ საოკუპაციო სამხედრო შენაერთებს შორის (Шихов, 1974, გვ. 64). აღსანიშნავია ისიც, რომ სამხრეთ გერმანიაში, სოფ. ჰობთან აღმოჩენილ ახ.წ. I ს. ვერცხლის კანთაროსზე მისი მფლობელის „Silius“-ის სახელია ამოჭრილი (Johanson, 1823, გვ. 164). ტაციტუსის თხზულებიდან ცნობილია, რომ ახ.წ. 14-21 წწ. სამხრეთ გერმანიას გაიუს სილიუსი მართავდა (Tac., Ann., I, 25). აქედან გამომდინარე, მკვლევარები სამართლიანად ასკენიან, რომ ვერცხლის კანთაროსი გაიუს სილიუსმა გერმანელთა ბელადს უსახსოვრა ნიშნად გაწეული დახმარებისა (Johanson, 1823, გვ. 164).

ნიშანდობლივია, რომ იმავე ტაციტუსის ცნობით, რომაელებმა სედოხეზების მეფეს, ანიკეტის გადმოცემისათვის, ჯილდო შესთავაზეს (Tac., Hist., III, 48). სწორედ, კლდეეთელი დიდებულებისათვის განკუთვნილ ჯილდოებსა და ძღვენებს შეადგენდა ზემოთ აღწერილი ძვირფასი ნივთები. ამავე მექანიზმს შეიძლება დაუკავშირდეს კლდეეთის სამარხებში დადასტურებული ლიზიმაქეს, ალექსანდრე მაკედონელის სტატუარების მინაბაძებისა და რომაული ვერცხლის მონეტების (აეგუსტუსის დინარები, ანტონინე პიუსის, მარკუს ავრელიუსის, ნერვას კესარიული დიდრაქმები) გარკვეული ნაწილი. ცნობილია, რომ ფულადი კომპენსირების გზით, რომაელები არცთუ იშვიათად მიმართავდნენ პერიფერიული ქვეყნების მეთაურებისა და ბარბაროსული გომის ბელადების მოსყიდვის პოლიტიკას. ასეთი პოლიტიკა ჯერ კიდევ ძვ.წ. I ს. შუა ხანებში დამკვიდრდა, ხოლო იმპერიის ხანაში გახშირდა.

ჩვენ არავითარი მონაცემები არ გავაჩნია იმის შესახებ თუ რა დამსახურებისათვის ერგოთ კლდეეთელ წარჩინებულებს

ეს პატივი. ამიგომაც მხოლოდ ზოგადი შენიშვნებით შემოვიფარგლებით. რამდენადაც მკვლევართა მიერ კლდეუთის სამარხები შეძლებული თუ წარჩინებული მხედრების სამარხებადაა მიჩნეული (ლომთათიძე, 1957, გვ. 217), არ არის გამორიცხული, რომ ისინი „ეპილექტოსის“, თანამედროვე „კომანდოსთა“ ტიპის რომანიზებული კოლხი მეომრები იყვნენ, რომლებსაც კონკრეტული სამხედრო დავალების შესრულება ევალებოდათ. შესაძლოა, მათ პონგო-კაეკასიის სასაზღვრო-თავდაცვითი სისტემის აღმოსავლეთი მონაკვეთის უსაფრთხოება ეკისრებოდათ აწ უკვე გაძლიერებული იბერიისაგან.

ყოველ შემთხვევაში, მათ შორის რაღაც გარკვეული სამხედრო-პოლიტიკური კავშირი არსებობდა ტაციტუსის მიერ მინიშნებული *ius millitarium*-ის სახით (Tac., Ann., II, 62), რაც გარკვეულწილად პროკოპის ნაშრომშიცაა ასახული (PC., BP., II, 15). უფიქრობთ, ეს კავშირი ურთიერთსარგებლობის პრინციპებს ეფუძნებოდა. კერძოდ, მკვიდრი მოსახლეობა იყო არა მარტო რომაული პოლიტიკის მხარდამჭერი და გამგარებული, არამედ გარნიზონების შევსების წყარო. თავის მხრივ კი რომაული სამხედრო შენაერთები ერთგვარ მასგაბილიზირებელ როლს ასრულებდა მათ გარემომცველ სამყაროში. გარდა ამისა, მათივე მეშვეობით ვრცელდებოდა ქვეყნის შიდა თუ მთიან ზოლში რიმაული კულტურის ელემენტები და იმპორტულ ნაწარმთა მთელი სერია.

ამრიგად, კლდეუთის სამარხებში აღმოჩენილი რომაული იმპორტის გარკვეული ნაწილი, იბერიის გზითაა აქ მოსვედრილი. დანარჩენი კი რომაულ ჯილდოებსა და ძღვენებს წარმოადგენდა, რომლებიც კლდეუთელ წარჩინებულებს ებოძათ იმპერიის მესვეურთაგან, მათი პრორომაული ორიენტაციისა თუ რომაელთა სამხედრო კამპანიებში მონაწილეობისათვის.

აღმოსავლეთ შავიზღვისპირეთში იმპორტირებული პროლუქციის ერთი, თუმც მცირე ნაწილი რომაული საინტენდანტო სამსახურების მიერ არის შემოზიდული. ასეთ საგანთა რიცხვს უნდა განეკუთვნოს ბიჭვინტის ნაქალაქარსა და მის სამაროვანზე აღმოჩენილი მასობრივი ხასიათის ტარა და ე.წ. წითელლაკიანი ჭურჭელი, მათ შორის ცხოველთა რელიეფური გამოსახულებითა და დეკორატიული ორნამენტით შემკული სუფრის ჭურჭელი. ნამდვილად სამხედრო დანიშნულება ჰქონდათ II-IV სს. დათარიღებულ გუმბათისებურთავიან ფიბულებს, ვერცხლის სამკლავურს გიხე-ფორტუნას გამოსახულებით, ოქრო-ვერცხლის გემიანი ბეჭდების ნაწილს, რომლებზეც რომაული მილიტარისტული ხასიათის ფიგურებია (არწივი, ლომი, კიბორჩხალა, მორიელი, კუ) გამოსახული.

რომაულ სამხედრო შენაერთებს უნდა შემოჰყოლოდა, როგორც აღინიშნა, აფსაროსში დადასტურებული წითელლაკიანი ჯამი სანდლიანი ფეხის ტერფის გამოსახულებით და მეომრის რელიეფურგამოსახულებიანი წითელლაკიანი ჭრაქი, რამდენადაც ესენი კასტელუმის ტერიტორიაზეა აღმოჩენილი. ასევე, მცირერიცხოვანი რომაული წარმოების საგნების ნაწილი, ადგილობრივი დიდებულებისათვის განკუთვნილ ძღვენებსა თუ ჯილდოებს შეადგენდა. ასეთ კატეგორიას მიეკუთვნება თაგილონის სამარხეულ კომპლექსში შემავალი ვერცხლის კათხისებური სასმისი, კანელურებიანი თასები, ლამბაქი, ლანგარი (Ампрашахили, 1935, გვ. 9-10, 45, 51); გონიოს განძში შემავალი ოქროს გარსაკრავი ცხოველთა ბრძოლის გამოსახულებით (ლორთქიფანიძე, მიქელაძე, ხახუტაიშვილი, 1980, გვ. 25, ტაბ. XVII-XVIII), რომლებიც ადგილობრივი „ბარბაროსული“ სამყაროს დიდებულების წრის წარმომადგენლებს ებოძათ იმპერიის მესვე-

ურთაგან მათი პრორომაული ორიენტაციისა თუ რომაელთა საშხედრო კამპანიებში მონაწილეობისათვის.

საეაქრო-ეკონომიკური ოპერაციების გზით შემოსულ პრო-ლექციათა რიცხვს უნდა განეკუთვნოს, უწინარეს ყოვლისა, სი-გიუნტის კანაბესა და სებასტოპოლისის საეარაულო სამოქალა-ქო გერიგორიაზე დადასტურებული მრავალფეროვანი კერამი-კული ნაწარმი, სიგიუნტის ქალებისა და ბაეშეების სამარხებში დაფიქსირებული საფასები, მინის ბალზამარიები, სამკაული, ნო-ქალაქეხსა და ვარდცხეში აღმოჩენილი სინოპური და სამოს-ური ამჟორები, მცირე აზიური მინის ნაწარმი.

ვფიქრობთ, რომაული იმპორტის აბსოლუტური უმრავლე-სობა რომაული გარნიზონების მომარაგებისათვის იყო გათვა-ლისწინებული. ზემოაღნიშნულ იმპორტულ ნაწარმთა ჯგუფების შესაბამისად, გარნიზონების მომარაგების სფეროში საში პერიო-დი გამოიყოფა: პირველი პერიოდი პირველ ქრონოლოგიურ ჯგუფს შეესაბამება და ამ დროს რომაული გარნიზონები, ძი-რითადად, მარცვლეულით, ღვინით და ზეთით მარაგდებოდა, ხო-ლო სამზარეულო და სუფრის ჭურჭელი შედარებით ნაკლები რაოდენობით შემოდიოდა. საერთოდ, აღნიშნულ პერიოდში, იმ-პორტული პროდუქცია, როგორც ზემოთ ითქვა, შეზღუდული რა-ოდენობითაა წარმოდგენილი, რაც შესაძლოა გარნიზონების მო-მარაგების არაორგანიზების, მისი ცენტრალიზებული სისტემის არარსებობის მაჩვენებელი იყოს. თუმცა, ამავე დროს, ეს ფაქტი რომაული გარნიზონების სიმცირითაც შეიძლება აიხსნას.

მეორე პერიოდი ახ.წ. II-III სს. მოიცავს და იმპორტული მა-სალის მოზღვაეებით აღინიშნება. ასეთი სიმრავლე სონტო-კაე-კასიის სასამღერო-თავდაცვითი სისტემის ჩამოყალიბებისა და გარნიზონთა რიცხობრივ ზრდას უკავშირდება. შავიზღვისპირე-თის ციხესიმაგრეთა ქსელი, რომლის ორგანიზაციული გაფორმე-ბა ახ.წ. II-III სს-ში სრულდება, უზრუნველყოფდა არა მარტო იმ-პერიის შორეული სამღერების დაცვას, არამედ გარნიზონების

მომარაგების გრანსპორტირების უშიშროებას, მის უსაფრთხოებას.

უფიქრობთ, აღმოსავლეთ შაეიზღვისპირეთში რომაული გარნიზონების მატერიალურ-ტექნიკური მომარაგება ერთიანი, ცენტრალიზებული სისტემით ხდებოდა კონკრეტული რეგიონიდან, კერძოდ გრაპეზუნტიდან, სადაც იყო შავი ზღვის ფლოტის ძირითადი ბაზა. ამ მხრივ მისი როლი და მნიშვნელობა განსაკუთრებით მას შემდეგ გაიზარდა, როდესაც აქ ადრიანეს დროს საიმედო და კარგად გამართული ნაესადგური (λιμνὴ) ააშენეს, რითაც შესამჩნევად ამოქმედდა ჯერ კიდევ დომიციანეს დროს გაყვანილი სამოსატა-საგალა-გრაპეზუნტის მაგისტრალი, რომელიც საზღვაო არსებით საქართველოს შაეიზღვისპირა ცენტრებსაც უკავშირდებოდა.

გრაპეზუნტი, თავისი გეოგრაფიული მდებარეობის გამო, დიდ როლს თამაშობდა შაეიზღვისპირა ცენტრებში დისლოცირებული რომაული მხედრობის მომარაგების საქმეში. აქედან მათ რეგულარულად მიეწოდებოდათ სხვადასხვა ცენტრების ნაწარმი. ამიტომ ვრცელდებოდა გრაპეზუნტში მოჭრილი საფასები საქართველოს ზღვისპირეთში ასეთი დიდი რაოდენობით. ამ პერიოდში რომაული გარნიზონებისათვის ორიენტირებულ სასოფლო-სამეურნეო პროდუქციათა შორის (ციხესიმაგრეების ტერიტორიაზე აღმოჩენილ ამფორათა რაოდენობის მიხედვით) კვლავინდებურად ღვინო, ზეთი და მარცვლეული დომინირებს. წინა პერიოდთან შედარებით გაზრდილი ჩანს მოთხოვნილება სუფრის ჭურჭელზე, განსაკუთრებით წითელლაკიან ჯამებზე, ლანგრებსა თუ თასებზე. შედარებით მცირე რაოდენობით შემოდინდა სამზარეულო კერამიკა (მონტარიუმები, კოჭები, ქვაბები). სიახლეა ის გარემოება, რომ გარნიზონებს მრავლად მიეწოდებოდათ რომაული მინის ნაწარმი, მათ შორის მოზრდილი სქელგანიანი ჭურჭელი, რომელიც II-III სს. ფუფუნების საგანს აღარ წარმოადგენდა.

მესამე პერიოდი ახ.წ. III-IV სს. განსაკუთრებით IV ს. მოიცავს და იმპორტული ნაწარმის ახალი მოზღვაეებით ხასიათდება. გარნიზონები კვლავ მცირე აზიის ცენტრების ნაწარმით მარაგდება, თუმცა საჯარისო ფორმირებების მომარაგებას ტრაპეზუნტის ნაცულად ქალაქი ანტიოქია ასრულებს. ახ.წ. IV ს. იგი იქცა აღმოსავლეთ რომის იმპერიის ერთ-ერთ მნიშვნელოვან პოლიტიკურ-ეკონომიკურ და კულტურულ ცენტრად. ის აწესრიგებდა მათ საფინანსო საქმეებს და ფაქტობრივად მისსავე კონტროლქვეშ იმყოფებოდა ზღვისპირა ცენტრების გარნიზონების დაკომპლექტება-მომარაგება. ნიშანდობლივია, რომ პიტიუნტის გარნიზონის მეთაური სუკესიანე დაწინაურების შემდეგ ანტიოქიაში განაგრძობდა სამხედრო მოღვაწეობას (Zos., Hist., Nova, I, 32). მაგრამ ანტიოქური სახელოსნო პროდუქცია ჩვენში თითქმის არ ჩანს, თუ მხედველობაში არ მივიღებთ მრავალრიცხოვან მონეტებს.¹ ეს ფაქტი ანტიოქიის სპეციფიური ეკონომიკური პოლიტიკით უნდა აიხსნას. ამ დროს მას მონეტები უფრო გაპქონდა, ვიდრე ხელოსნური ნაწარმი. აღნიშნულ ხანებშიც რომაული გარნიზონები თითქმის იმავე ასორტიმენტისა და რაოდენობის პროდუქციას მოიხმარდა. მაგრამ III-IV სს. თითქოს მესამხნევად გამრდილია ხმელთაშუაზღვისპირული პროდუქციის რაოდენობა. ასე მაგალითად, ამავე ეპოქაში პირველად ჩნდება კოლნის მინის ნაწარმი, რომელიც ისევე როგორც ხმელთაშუაზღვისპირული პროდუქცია, საქართველოს ზღვისპირეთში მცირე აზიის გზით უნდა იყოს შემოსული.

ამრიგად, გარე სამყაროსთან აღმოსავლეთ შავიზღვისპირეთის სავაჭრო-ეკონომიკური ურთიერთობა და აქ დისლოცირებული რომაული სამხედრო შენაერთების მაგერიალურ-ტექნიკური მომარაგება ერთიანი ცენტრალიზებული სისტემით ხორცი-

¹ ნიშანდობლივია, რომ პიტიუნტის ტაძრის IV ს. მეორე ნახევრით დათარიღებული მოზაიკის ახლო ანალოგს წარმოადგენს ანტიოქური მოზაიკები.

ელდებოდა მცირე აზიის ცენტრებიდან. მცირე აზიიდან გრადიციული პროდუქციის გრანსპორტირება კი კოლხეთის ზღვისპირეთში, უმთავრესად, კელავ საზღვაო გზით ხდებოდა, რაც ბუნებრივია შესაბამისი ნავსადგურების არსებობას მოითხოვდა. ზღვისპირა ციხე-ქალაქებში ნავსადგურების არსებობა-არაარსებობის შესახებ კი გარკვეულ ინფორმაციას გვაწოდის ჩვენ მიერ არაერთგზის ხსენებული არიანეს „პერიპლუსი შავი ზღვის გარშემო“ (Απ., PPE).

არიანეს „პერიპლუსის“ ორმოც და ლამაზ ტერმინების

განმარტებისათვის

ახ. წ. II ს. პირველი ნახევრის შავიზღვისპირეთის სანაპიროების ეკონომიკურ-პოლიტიკური მდგომარეობის გასათვალისწინებლად დიდი მნიშვნელობა ენიჭება არიანეს „პერიპლუსის“ (ფლავიუს არიანე, 1961) ყოველ ცნობასა თუ ტერმინს და მათ სწორ გაგება-განმარტებას. ამჟამად ჩვენ „პერიპლუსის“ ორმოც და ლამაზ სიტყვები გვაინტერესებს, რომლებიც სხვადასხვა ტიპის ნავსადგურთა აღმნიშვნელ ტერმინებად გამოიყენება (თოღუა, 1991, გვ. 120-127).

„პერიპლუსის“ მე-12 პარაგრაფში არიანე წერს, რომ *Κάλπη* ლამაზ არის ამგვარი ადგილი და ისეთივე ორმოც-სი სადაც „მასში ცივი და წმინდა წყლის წყაროა, რომ მღვასთან არის ხომალდების ასაგებად გამოსაყენებელი ტყე“ (Απ., PPE 12). ცხადია, რომ არიანეს მიერ ორივე სიტყვის ერთდროულად ხმარება, ერთი და იმავე ადგილის მიმართ, შემთხვევითი არ უნდა იყოს. არიანესთან ეს სიტყვები, რომ შემთხვევითი არ არის, კარგად ჩანს მისი ნაშრომის სხვა ადგილიდანაც. ასე მაგალითად, პონტოს ათენას შესახებ იმპერატორ აღრიანეს აცნობებს, რომ „ზაფხულობით ამ ნავსაყუდელში („ὄδὸς ὄρμος“) შეუძლიათ შემოსელა ხომალდებს მცირერიცხოვნად“. „...ხომალდებისათვის ნავსაყუდელი (ὄρμος ἦν) საიმედო აღარ იყო“. (Απ., PPE 4). ნავსადგურ პისოსის მიმართ, არიანე საერთოდ არ ხმარობს სიტყვა „ὄρμος“ და მას ყველგან ლამაზ-ად იხსენიებს. „პისოსი, რომლისაგანაცაა სახელწოდება პისოს ნავსადგურისა („Ἰπσοῦ λამაზ“), გრაპეზენგისაგან დამორებულია ას ოთხმოცი სტადიონით; ოფისი, რომელიც დამორებულია პისოს ნავსადგურს (λαμένος) ოთხმოცდაათი სტადიონით“, „გრაპეზენგიდან, რომ

წამოვედით, პირველ დღეს მივედით ნავსადგურ ჰისოსში“ (Ἰσθμὸς λιμῆν) (Απ., PPE 7). ეს სიტყვები რომ სინონიმები ყოფილიყო, მაშინ არიან ნავსადგურ ჰისოს ერთგან მაინც ბრძოდად მოიხსენიებდა, მაგრამ, ამგვარ გერმინს მისთვის არ „იმეგებს“, ვინაიდან ათენას ნავსაყუდელთან შედარებით ის უფრო მნიშვნელოვანი და კეთილმოწყობილი ნავსადგურია. ეს იქიდანაც ჩანს, რომ არიან ათენას ნავსაყუდელის მიმართ უკმაყოფილება გამოთქვამს მისი არასაიმედოობის გამო,¹ ხოლო ჰისოს ნავსადგურის შესახებ არაერთი უკმაყოფილება არ შეინიშნება, პირიქით არიან მას ლიმῆν-ს უწოდებს. ამ უკანასკნელი გერმინით იხსენიებს არიან, აგრეთვე ისტრიის ნავსადგურს, ხოლო მის იქით მდებარე ოდესოსის შესახებ წერს, რომ იქ იყო სადგომი ხომალდათთვის – ἐν’ Ὀδησσῷ βρῖος ναυσίον (Απ., PPE. 20).

როგორც ვხედავთ, არიანსათვის ეს განსხვავება საცხებით ბუნებრივია და ამ გერმინებში გარკვეული შინაარსია ჩადებული. სხვებული სიტყვების შინაარსის ახსნას არიან თვითონვე გეთავაზობს მე-16 პარაგრაფში, სადაც საუბარია ტრაპეზუნტის ნავსადგომის შესახებ. არიან წერს:

„ἐνταῦθα τὸ ποιεῖς
λ:μένα πάλαι γὰρ ὄσων

„აქ შენი ბრძანებით კეთდება
ნავსადგური. ძველად კი აქ

¹ მომღვენო ხანებშიც ათენას ნავსაყუდელი (Tabula Peutingeriana-ზე ათენა ნავსადგომი იყო აღიენსა და არქაბეს შორის. იხ. Itineraria Romana, 1916), ისე როგორც სამხრეთ-აღმოსავლეთ შავიზღვისპირეთის ზოგიერთი სადგომი მხოლოდ ზაფხულობით იყო უზიფათო გემებისათვის. XIX ს-ის პირველი ნახევრის გეოგრაფიული აღწერილობების მიხედვით, შავი ზღვის სამხრეთ-აღმოსავლეთ შავიზღვისპირეთის რიგი ნავსადგომები – ხოფა, ათენა, რიზე, ზამთრობით ხომალდების სადგომად არ გამოიღებოდა. ამიტომ მოსახლეობა წელიწადის ამ დროს თავის საშლვაო ნაეებს, ნაპირზე მიათრედა. სამაგიეროდ, ზაფხულობით აქ ხომალდებს უზიფათოდ შეეძლოთ გაჩერებულებენ (ბერაძე, 1981, გვ. 15-16).

ἀποσαλεύειν ἄρα ἔτους,
δρμος ἦν“

იყო სადგომი ხომალდთათვის,
რომლებიც აქ შემოდიოდნენ ჩაფ-
ხელობით“ (ფლავიუს არიანე,
1961, გვ. 51).

ამ გექსტში λυμένα არის ნავსადგური, რომელიც ალაშია-
ნის მიერაა აშენებული. ხოლო ὄρμος არის ადგილი, სადაც ხო-
მალდებს ღუმამე დადგომა შეეძლოთ კარგი ამინდის შემ-
თხვევაში და ისეთი სადგომი, რომელიც შესაძლოა λυμήν-
ად გადაკეთებულიყო. როგორც ირკვევა, აღრიანემდე ტრაპეზუნტში
კეთილმოუწყობელი „ნავსადგური“ ყოფილა.² ამგვარი ნავსაყუ-
დელის გამო³ აქ აღრიანემდე და აღრიანეს მმართველობის პირ-

² თავის დროზე გ. ბრანდისმა (Brandis, 1826, გვ. 122) ეჭვი გამოთქვა არიანეს ამ ცნობის სისწორეში, რისთვისაც იგი სამართლიანად გააკრიტიკა ვ. რუგემ (Ruge, 1937, Bd. VI-A-2). კ. ლემან-ჟარტლებენი წერდა, რომ მის დროს ტრაპეზუნტში კარგად ჩანდა ნავსადგურთან არსებული ჯებირის ნაშთები (Lemont - Hartleben, 1923, გვ. 281, სურ. XXXV). ნახევარწრიული მოხაზულობის ჯებირი 150 მეტრით ზღვაში ყოფილა შეჭრილი. მოგვიანებით კი ტრაპეზუნტში აღრიანეს დროინდელი ნავსადგურის კვალი არ დარჩა. ფრანვი მოგზაურის გამბას ცნობით XIX ს-ის I ნახევარში „ტრაპეზუნტს მცირე ზომის ნაუბისთვისაც კი არ ქონდა ნავსადგური“ (გამბა, 1987, გვ. 270). აღრიანეს დროინდელი ტრაპეზუნტის ნავსადგურების „გაქრობა“ გამოწვეული უნდა ყოფილიყო შავი ზღვის ხშირი ტრანსგრესიული პროცესებით. აღრულ შუა საუკუნეებში (XIII-XIV სს.), ზღვის დონის აწევის შედეგად, ხმელეთის გარკვეული ნაწილი წყლით დაიფარა. ამგვარ პროცესებს ადგილი ქონდა, აგრეთვე აღრულ ხანებშიც. ძვ. წ. V ს-დან, ვიდრე ახ.წ. I საუკუნემდე მიმდინარეობდა ზღვის დონის სწრაფი აწევა, რის შედეგადაც შავი ზღვის ზოგიერთი ქალაქი და ნავსადგური ზღვაში ჩაიძირა. (Мешников, Пешков, 1980, გვ. 23-21). ამიტომაც იყო, რომ ერთდროს ტრაპეზუნტის მოხერხებული ნავსადგურის ადგილზე, სადაც ქსენოფონტის დროს დიდი წყალწყის ხომალდები იღვა (Xenoph., Anab., V, I, 15), არიანეს უბრალო სადგომი დახვდა.

³ სწორედ ამის გამო იყო, რომ პოლემონ I-ის დროს, პონტოს ფლოტის მთავარ ბაზას წარმოადგენდა არა ტრაპეზუნტი, არამედ სინოპე, რომელსაც შესანიშნავად მოწყობილი ნავსადგური ქონდა (Максимов, 1956, გვ.318; Халил, 1964, გვ.176).

ველ ხანებშიც რომაელთა მცირერიცხოვანი გარნიზონი იდგა,⁴ ხოლო ნავსადგურის აშენების შემდეგ, რომაელებმა ტრაპეზუნტში I პონტური ლეგიონი ჩააყენეს (Mitford, 1974, გვ. 1192). ამ მოსაზრებას ერთგვარად მხარს უჭერს, ავრეთვე ის ფაქტიც, რომ იმპერატორ დომიციანეს დროიდან არსებული სამოსაგა-მელიტენე-საგალა-ტრაპეზუნტის სავაჭრო მაგისტრალის გამოცოცხლება განსაკუთრებით აღრიანეს დროს შეიმჩნევა, როდესაც ტრაპეზუნტში აშენდა კარგად გამართული ნავსადგური (Акопян, 1984, გვ. 74; Манаилян, 1954, გვ. 105 — 106).

ტრაპეზუნტის ორმოც-ის მსგავსი ნავსაყუდელი უნდა ყოფილიყო არიანეს დროს პიტიუნტშიც. არიანე გვაცნობებს:

„ὄν ἐκ Διοσκουράδος „დიოსკურიიდან რომ მიღის:
 πῶτος ἂν εἶη ὄρμος ἐν პირველი ნავსადგომია პიტიუნტ
 Πιτιούντι, στάδιοι სამას ორმოცდაათი სტადიონის მ.
 τριακόσιοι πενήκοντα“ (ფლავიუს არიანე, 1961, ,
 52).
 (Arr., PPE, 18)

არიანეს ამ ცნობის საფუძველზე, მოგიერთი მკვლევარი ცდილობს ახ.წ. II ს. 30 წლების ბიჭვინტა უმნიშვნელო პუნქტად წარმოიდგინოს (Анчабадзе, 1964, გვ. 198; Ишадзе, 1970, გვ. 247), რაც საესებით გაუმართლებელია, ვინაიდან აქ საუბარია არა საერთოდ ბიჭვინტა-ქალაქზე, არამედ კონკრეტულად მისი ნავსადგომის შესახებ. მართალია, არიანე არაუფერს ამბობს პიტიუნტის ორმოც-ის აეკარგიანობის შესახებ, მაგრამ ვფიქრობთ აქაც ისეთივე სადგომი (ტრაპეზუნტის ორმოც-ის მსგავსი) უნდა ყოფილი-

⁴ ამ ხანებში ტრაპეზუნტში იდგა XII და XV ლეგიონების ვექსილაცია (Mitford, 1974, გვ. 133).

ყო, რომელიც შეიძლება ლაქრუ-ად გადაკეთებულიყო.⁵ მართლაც, II-III სს. ბიჭვინტაში შესაძლებელი გამხდარა ლაქრუ-ის გიჟის ნავსადგურის აშენება. ახ.წ. III ს. შუა ხანებში, ზოსიმეს სიგყით, ბიჭვინტას უკვე ჰქონდა „ქარვად მოწყობილი ნავსადგური“ (Zosim. Hist. nova, I, 31-32).

როგორც ჩანს, არიანეს დროს ბიჭვინტაში არცაუ ისე არასაიმედო ნავსაყუდელი ყოფილა. აღსანიშნავია ისიც, რომ არც თვით პიტიუნტი წარმოადგენდა „უბრალო სადგურს“. ამის დასტურია არქეოლოგიური გათხრების მონაცემები. უკანასკნელი წლების გათხრებისას, ციხე-ქალაქის XXII ნაკვეთის ქვედა პორიზონტში, საკმაოდ დიდ ფართობზე დაფიქსირდა ახ.წ. I ს. დასასრულისა და II ს. პირველი ნახევრის ფენა, სადაც სინქრონული ხანის იმპორტული (კოსისა და როდოსის) და ადგილობრივ ამფორებთან ერთად აღმოჩნდა ხის კონსტრუქციული ნაგებობა (Лордкипанидзе, 1979, გვ.500).

პიტიუნტის მოვიერთ უბანში კი საქალაქო ცხოვრება თუმც ძალზე სუსტად, მაგრამ კვლავ ვრძელდება. ამას მოწმობს III ნაკვეთის ქვედა ფენის სისქე, რომელიც მეტად მცირეა და დარიბია ნივთიერი მასალითაც. ამ ნაკვეთიდან მომდინარე არქეოლოგიურ ძეგლთა შორის აღსანიშნავია პირჩაკეცილი, მკვეთრად კალთებდახრილი, ძირვიწრო და ქუსლმალაღი ჯამები; ახ.წ. I ს. სწორპირიანი, თხელკედლიანი პერგამონული წითელ-ლაკიანი ჯამის ფრაგმენტი; მცირე ზომის ვიწროყელიანი ღია ფერის სინოპური ამფორები, რომლებიც ახ.წ. I ს. თარიღდება (Шелов, 1978, გვ. 18).

⁵ ამისათვის ბიჭვინტას კლიმატური და გეოლოგიური პირობებიც ხელს უწყობდა. ე. გამბას ცნობით, ბიჭვინტის ყურის უსკერი საიმედო იყო და ხომალდების ღუმის დამაგრება ადვილად ხერხდებოდა. ღუმიაჩაშეებულ ხომალდებს მალაღი მთები იცავდა ჩრდილოეთისა და სამხრეთის ქარებისაგან, ხოლო მღლის ქარებისაგან – შემალდებული კონცხი. ბიჭვინტის ყურე მხოლოდ გრა-კემუნტიდან დანაქროლი სამხრეთ-დასავლეთის ქარებისგან არის დაუცველი. მაგრამ ეს ქარები არცთუ ისე სამიში ყოფილა (იხ. გამბა, 1987, გვ. 79).

ყოველივე ზემოთქმული ამკარად მიუთითებს იმაზე, რომ პენიოხების ლაშქრობის შემდგომაც, ბიჭვინტაში საქალაქო ცხოვრება საკმაოდ ინტენსიურად მიმდინარეობდა, რის შესახებაც არიანე ღუმს. როგორც დავინახეთ, იგი საუბრობს მხოლოდ პიტიუნტის ნავსადგომისა თუ ხომალდსადგომის შესახებ. ამგვარი სიკვყავაძუნწობა პიტიუნტის მიმართ გამოწვეული უნდა ყოფილიყო იმით, რომ ბიჭვინტა არიანეს ინტერესის სფეროში არ შედიოდა, რადგან მის ღროს აქ რომაული გარნიზონი არ იდგა (აფაქიძე, 1977, გვ. 25). არიანეს ღროს პიტიუნტში რომაული გარნიზონის არყოფნის მიმეზად ზოგიერთ მკვლევარს მიაჩნია ის, რომ თითქოსდა ამ ხანებში ბიჭვინტა ბოსფორის სამეფოს შემადგენლობაში შედიოდა (კეკელიძე, ის. ფლავიუს არიანე, 1961, გვ. 81). ასეთი მტკიცების საფუძველი, მათი აზრით, ჩანს არიანეს შემდეგი ცნობიდან: „დიოსკურიასთან მთაერდება რომაელთა სამფლობელო პონტოს მარჯვენა მხარეს მცურავთათვის. რადგან გავიგე, რომ კოტისი, ვგრეთ წოდებული კიმერიული ბოსფორის მეფე, გარდაიცვალა, მე შევეცადე ამეწერა შენტვის გზა ბოსფორამდე, რათა თუ კი რაიმეს მოისურვებ ბოსფორის მიმართ, შესაძლებლობა გქონდეს იმსჯელო ამ გზის ცოდნის საფუძველზე. ამრიგად, დიოსკურიიდან, რომ მიდიხარ, პირველი ნავსადგომია პიტიუნტში, სამას ორმოცდაათი სტადიონის მანძილზე“ (Art., PPE, 17, 18).

როგორც ვხედავთ, მოგანილი ცნობა არ იძლევა საფუძველს იმისათვის, რომ ბიჭვინტა ბოსფორის სამეფოს მიეკუთვნოს. აქ მხოლოდ ის ჩანს ამკარად, რომ პიტიუნტი არის დიოსკურიიდან ბოსფორის გზაზე და შესაძლებელი ყოფილა დიოსკურიამდე მიცურვა სხვა გზითაც (აფაქიძე, 1977, გვ. 35). ამ საკითხის განხილვისას საყურადღებოა არიანეს კიდევ ერთი ცნობის გათვალისწინება. სახელდობრ ის, რომ აბაზგების მეფე რომაელთა დასმული პირი ყოფილა. „აბასკთა მეფე რესმაგაა, ამასაც ტახტი შენგან აქვს მიღებული“ – წერს არიანე (Art., PPE, 11). ამ

ცნობიდან ნათლად ჩანს, რომ რომაელთა ბატონობა ერცელდებოდა დიოსკურიის იქით მცხოვრებ აბაზგებზეც, რომელთა ტერიტორიის ფარგლებში პიტიუნტიც შედიოდა.⁶ ყოველივე ეს აშკარად მოწმობს იმაზე, რომ პიტიუნტი აღნიშნულ ხანაში აბაზგებს ეკუთვნოდათ და იგი რომაელთა სამფლობელოს წარმოადგენდა. მაშასადამე, როცა არიანე ამბობს დიოსკურიაში მთაერდება რომაელთა სამფლობელო, აქ იგულისხმება ის, რომ ეს იყო უკანასკნელი პუნქტი, სადაც რომაული გარნიზონი დგას და არსად ჩანს, რომ პიტიუნტი ბოსფორის სამეფოს სისტემაში შედიოდა.

რაც შეეხება პიტიუნტში რომაული გარნიზონის არყოფნას, ამის ერთ-ერთ მიზეზად მიგვაჩნია, აქ კეთილმოწყობილი ნავსადგურის არარსებობა. მოგვიანებით კი, როცა რომაელებმა შეიტყვეს, რომ ბიჭვინტაში შესაძლებელი ყოფილა ნავსადგურის მოწყობა, მათ, აქ, ნავსადგური და ციხესიმაგრე ააშენეს და თავიანთი გარნიზონი ჩააყენეს.

არიანე არაფერს ამბობს, ასევე დასაუვლეთ საქართველოს მეორე მნიშვნელოვანი პუნქტის – სებასტოპოლისის ნავსადგურის აკვარგიანობის შესახებ, მაგრამ ის გარემოება, რომ „დიოსკურიიდან პიტიუნტში ნავსადგომი ყოფილა“, საფიქრებელია, არიანე სებასტოპოლისში ლიმონ-ს გულისხმობდეს. ამგვარ ეარაულს მხარს უჭერს ანონიმი გეოგრაფოსის ცნობაც. ანონიმი წერს:

„Ἀπὸ δὲ Ἀστελέφου ποταμοῦ
εἰς πῶλιν Διοσκουρίδα
λιμένα ἔχουσαν, τὴν νῦν

მდინარე ასტელეფიდან ქა-
ლაქ დიოსკურიაზე, რომელსაც ნავსადგური აქვს
და რომელსაც ახლა სებას-

⁶ აბაზგები, მკვლევართა აზრით, II ს. 30-იან წლებში და უფრო მოგვიანებითაც დიოსკურიიდან უსოფლედ ცხოვრობდნენ (იხ. Меликшвили, 1959, გვ. 371; Аничинидзе, 1976, გვ. 38). ამდენად, პიტიუნტიც მათი ტერიტორიის ფარგლებში უნდა ვიგულისხმოთ.

λεγομένην Σεβαστούπολιν“ *გოპოლისი ეწოდება*“ (ფლა-
(Anon., PPE, 6). *ვიუს არიანე, 1961, გვ. 88).*

მოგანილი ცნობიდან აშკარად ჩანს, რომ ამ დროს სე-
ბასგოპოლისის ქეონია ლაჩვი-ის ტიპის ხელოვნური ხომალდსად-
გომი, რომლის აშენება დიდ სიძნელებებთან არ უნდა ყოფილიყო
დაკავშირებული. წერილობითი წყაროებისა და გეომორფოლო-
გიური მონაცემებით სოხუმის ყურე უხიფათო იყო ხომალდები-
სათვის (ბერაძე, 1981, გვ. 14; Балабанова, Гаприндашвили, 1987,
გვ. 154). აქ ძალზე იოლად შეიძლებოდა მიწაყრილის გაკეთება
და პატარა უბის შექმნა, სადაც წელიწადის ნებისმიერ დროს ხო-
მალდების უშიშროება გარანტირებული იქნებოდა (გამბა, 1987,
გვ. 80). საეჭვოა, რომ ამგვარ პირობებს რომაელები ხელიდან
გაუშვებდნენ. მით უმეტეს, როცა პონტო – კავკასიის სასაზღვრო
სისტემაში შემავალი სხვა ციხესიმაგრეების მსგავსად, სებასგო-
პოლისის კასტელუმსაც „სამხედრო-საზღვაო“ ხასიათი ჰქონდა
(Лексиниадзе, 1969, გვ. 90), რაც ბუნებრივია კარგად მოწყობილ
ნავსადგურებსაც მოითხოვდა. არიანეს დროს სებასგოპოლისში
ხელოვნური ნავსადგურის არსებობა არქეოლოგიური მონაცემე-
ბითაც დასტურდება.

1896 წ. სანაპიროს მშენებლობისას, სოხუმის ციხის გერი-
ტორიაზე შემთხვევით აღმოჩნდა ნავსადგურის დამცავი ქვის ჯე-
ბირის („მოლის“) ნაშთი (Трапаш, 1969, გვ. 289), რომლის აშენება,
შესაძლოა, არიანეს მცდელობას მიეწეროს. ამას გვაფიქრები-
ნებს ხსენებული ჯებირის კედლის წყობაში დაფიქსირებული
კირქვის ფილა წარწერით: HADR. PER. FL. A. LEG (Ельницкий,
1964, გვ. 138-140). წარწერა მიუთითებს დიოსკურიაში არიანეს
მიერ ჩატარებულ სამშენებლო საქმიანობაზე. მართალია, არია-
ნე არაფერს ამბობს დიოსკურიაში თავისი მოღვაწეობის შესა-

ხებ, მაგრამ არ არის გამორიცხული, რომ მისივე მითითებით ყოფილიყო სამშენებლო სამუშაოები წარმოებული.

არიანესთან ორმოც და ლომი სხვადასხვა მნიშვნელობის გერმინებს, რომ წარმოადგენდა ეს კიდევ უფრო მკაფიოდ ჩანს აბონოს ტეიხოსის ნავსადგომის მაგალითზე. მე-14 პარაგრაფში ავტორი საუბრობს მის შესახებ როგორც ხომალდებისათვის არასაიმედო (οὐκ ἀσφαλής) სადგომზე, ვინაიდან გემებს შეეძლოთ აქ უენებლად ყოფნა სუსტი ლეღის დროს. შემდგომ, იმავე პარაგრაფში, არიანე აღნიშნავს, რომ სწორედ კინოლისი არის ისეთი ადგილი, სადაც შესაძლოა ხომალდების დგომა უხიფათოდ წელიწადის განსაზღვრულ დროს ე.ი. ზაფხულის პერიოდში. როგორც უხედავთ, ორივე სიტყვა ერთნაირი მნიშვნელობით იხმარება, მაგრამ პირველ შემთხვევაში ნათქვამია, რომ იმ ადგილას არის ორმოც და გემებს შეეძლოთ დგომა, მაშინ, როცა მეორე შემთხვევაში ნათქვამია, რომ ხომალდებს შეეძლოთ მხოლოდ ღუმის ჩაშვება. თუ გავითვალისწინებთ იმ ფაქტსაც, რომ ეს ორი სიტყვა უშუალოდ ერთმანეთს მოსდევს, შესაძლოა არიანე ვარაუდობდა ორმოც-ის არსებობას კინოლისთან. გარდა ამისა, ორსავე შემთხვევაში ადგილები ორმოც-ად წოდებული, ხომალდებისათვის საიმედო არ ყოფილა (οὐκ ἀσφαλής), ვინაიდან იქვე არიანე ახსენებს ორმოც Στεφάνες და დასძენს, რომ იგი საიმედო სადგომია გემებისათვის (ὀρμος ναυσιῶν ἀσφαλής).

საყურადღებოა, არიანე ანალოგიურ გერმინს იყენებს ფასისის „ნავსაყუდელის“ მიმართაც. ის წერს: „რადგან ნავსადგომი უმიზარი, საიმედო თავშესაფარი (τὸν ὀρμον ἐχρῆν ἀσφαλῆ) უნდა ყოფილიყო ხომალდთათვის... გადაეწყვიტე, რომ გამეყვანა თხრილი, რომელიც გარს შემოუვლიდა ნავსაყუდელს“ („ναύσταθμον“, PPE, 9). იქმნება შთაბეჭდილება, რომ ფასისი

არიანემდე არასაიმედო სადგომი ყოფილა გემებისათვის, რაც ძალზე საეჭვოა, ვინაიდან იქ, იმ დროს რომაული გარნიზონი იდგა და ანონიმის სიგყვით ფასისში 60 სხვადასხვა ენაზე მოსაუბრე ხალხი ჩამოდიოდა (Anon., PPE 3), რაც თავისთავად ფასისში კარგად მოწყობილ „ნავსადგურის“ არსებობას უნდა გულისხმობდეს. გარდა ამისა, ამგვარი დასკვნა არც მოგანილი კონტექსტიდანაც გამომდინარეობს, რადგანაც აქ საუბარია არა თვით ფასისის „ნავსადგურის“ ხასიათზე, არამედ ხმელეთის მხრიდან მისი დაუცველობის შესახებ. თუმცა, არც ისაა გამორიცხული, რომ ამ დროს, ფასისში, რიონის შესართავთან ხელოვნური ნავსადგურის გოლფასი ბუნებრივი ნავსაყუდელი არსებულიყო. ცნობილია, რომ ფასისში ზღვა არავითარ ბუნებრივ ყურეს არ ქმნის.

XIX ს. დასაწყისში დიდ ხომალდებს ნაპირთან ნახევარ კილომეტრზე ახლო მისულა არ შეეძლოთ, თანაც ცუდ ამინდში რეიდზე დგომა ძალზე საშიში იყო. ამის გამო გვიან შუა საუკუნეებში ხომალდები თავს მდინარის შესართავს აფარებდნენ⁷ (ბერაძე, 1981, გვ. 15,133). შესაძლოა, სწორედ ამიგომაც არ იხმარა არიანემ სიგყვა ლამრუ-ი ფასისის „ნავსაყუდელის“ მიმართ. ასეა თუ ისე, ერთი კი ცხადია - არიანემდე ფასისის „ნავსადგური“ თუ „ნავსადგომი“ არასაიმედო (ხმელეთის მხრიდან) ყოფილა, რომელიც არიანეს „მეცადინეობით“ გამხდარა უხიფათო (ἀσφαλής) „სადგომი“ ხომალდთათვის.

ამრიგად, არიანე ხმარობს სიგყვა ტრპოც და ამ ტერმინით აფასებს ადგილს, რომელიც წარმოადგენდა საიმედო თუ არასაიმედო (როგორც ზღვიდან, ასევე ხმელეთის მხრიდან) სადგომს გემებისათვის. ორსავე შემთხვევაში ადგილები ტრპოც-ად

⁷ არიანეს ცნობის კონტექსტიდანაც ჩანს, რომ ფასისის „ნავსაყუდელი“ მდინარესთან უნდა ყოფილიყო - „გადაეწყვიტე, რომ ციხის კედლის გარშემო არსებული ორმაგი თხრილიდან გამეყვანა მდინარემდე სხვა თხრილი, რომელიც გარს შემოუვლიდა ნავსადგურს“.. (An. PPE, 9).

სახელდებული, ადამიანთა შრომის შედეგად კი არ იყო მოწყობილი, არამედ ის წარმოადგენდა ბუნებრივ „ნავსაყუდელს“, რომელიც შეიძლებოდა საბოლოოდ გადაკეთებულიყო ხელოვნურ ნავსადგურად, რასაც არიანე ლაჩუ-ს⁸ უწოდებს.

⁸ საინტერესოა, რომ გვიან შუა საუკუნეებში, ქართულ ენაში გერმინი ლაჩუ, რომელიც ბერძნულიდანაა შემოსული, ხელოვნურ ნავსადგურს აღნიშნავდა. საბა ორბელიანი შენიშნავს: „ლიმენა თავით თვისით არ არის, კაცთაგან გაკეთებულია“... (იხ. სულხან-საბა ორბელიანი, 1983, გვ. 188).

რომაული კულტურა და აღმოსავლეთი შავიზღვისპირეთი

დასავლეთ საქართველოში რომის ხელისუფლების დამყარებასა და მის ზღვისპირა ცენტრებში რომაული გარნიზონების ჩადგომას თან მოჰყვა, რომაული კულტურის ელემენტების დამკვიდრება აღმოსავლეთ შავიზღვისპირეთის ცხოვრების სხვადასხვა სფეროში (თოდუა, 1989, გვ. 721-724). ეს პროცესი ყველაზე უფრო მკაფიოდ სამშენებლო ხელოვნებაში აისახა.

ახ.წ. I საუკუნიდან კოლხეთის ზღვისპირეთში, ხოლო IV საუკუნიდან მის შიდა და მთიან ზოლში ფართოდ ვრცელდება რომაული ტიპის პილარული ხსნარი, რომელიც გამოიყენებოდა საფორტიფიკაციო, საერო, საკულტო ნაგებობებში. ბიჭვინტაში მას ჭაობიან გრუნტში სამარხების მოსაწყობადაც კი იყენებდნენ. აღნიშნული ხანიდან ფართოდ ვრცელდება რომაული ტიპის გამომწვარი აგური და კერამიკული ფილები, რომლებიც სრულიად უცხო იყო წინა ეპოქის კოლხეთის სამშენებლო ხელოვნებისათვის.

აგურების ყველაზე უფრო გავრცელებულ ფორმას სტანდარტული ზომის წრიული და კვადრატული ფორმის აგურები წარმოადგენდნენ. მრგვალი აგური უმეტესწილად გვიანრომაული ხანის აბანოების კალორიფერებისათვისაა დამახასიათებელი. როგორც ირკვევა, ასე ყოფილა ბიჭვინტაში (აუაქიძე, 1975, გვ. 99-100), ციხისძირში (ინაიშვილი, 1993, გვ. 45), ნოქალაქევსა (ზაქარაია, კაპანაძე, 1991, გვ. 104) და შუხუთში (Закарая, Леквинадзе, 1966, გვ. 121). კვადრატული ფორმის აგურები გამოიყენებოდა ნაგებობების კუთხეების ამოყვანისას ან გადაბმისას. ზოგ შემთხვევაში თავდაცვითი კედლის წყობაშიც. ასე მაგალითად, სებასტოპოლისის III-IV სს. და წებელდის, ნოქალაქევის, ვარდციხის IV ს. საფორტიფიკაციო ნაგებობების წყობაში დაფიქსირებულია ორმაგი და სამმაგი აგურის სარტყელი (Лекви-

ნაძე, 1967, გვ.98; Воронов, 1975, გვ. 39; ჯაფარიძე, 1989, გვ. 128). ამ მხრივ, დასავლეთ საქართველოს ცენტრები განსხვავდებოდა რომის იმპერიის დასავლური პროვინციების ციხე-ქალაქებისაგან, სადაც ამ დროს ნაგებობები, ძირითადად, აგურისაგან შენდებოდა და ემსგავსებოდა იმპერიის აღმოსავლეთ პროვინციების ციხე-ქალაქებს. ეს ნაგებობები აგურისა და ქვის შერეული წყობით იყო ნაშენი. ამგვარი შერეული წყობისაა ნაგები ღუნაისპირეთის ციხე-ქალაქების – ისტრიის (Florescu, 1953, გვ. 3-14), ნოვოდუნეს (Barncl, Mitrea, Angehelescu, 1957, გვ. 161) სასიმაგრო კედლები.

ანალოგიურ წყობას ეხვდებით, აგრეთვე ჩრდილოეთ შავიზღვისპირეთის ნაქალაქარებზე – ხარაკსში, გირასში, ოლბიასა და ხერსონესში (Фурманская, Борисова, Браштинский, Зеест, 1956, გვ. 36,44,49,51). რაც შეეხება კერამიკულ ფილებს, რომლებიც რომაელ ჯარისკაცთა ხელით ჩანს დამზადებული, კვადრატული ფორმის და, თითქმის, ყველა სტანდარტული ზომისაა (44, 5X43, 5X3,0 სმ; 45X45X3 სმ). ფილები სხვადასხვა დანიშნულების ნაგებობების იატაკის დასაფენად გამოიყენებოდა. ბიჭვინტაში ფილიანი იატაკი ჰქონდა გაძრებსა და აბანოს. ნოქალაქევისა და ციხისძირის აბანოების იატაკი თიხის ფილებით იყო დაფარული. ბიჭვინტაში ზოგჯერ მათ სამარხის ასაგებადაც იყენებდნენ.

რომაული ეპოქის დასავლეთ საქართველოს სამშენებლო კერამიკაში ფართოდ ვრცელდება წყალსადენის თიხის მილები, რომლებიც კოლხეთში პირველად გვიანელინისტურ ხანაში ჩნდება (ლორთქიფანიძე, მიქელაძე, 1972, გვ. 102). თიხის მილები დაფიქსირებულია პიტიუნტში, სებასტოპოლისში, ციხისძირსა და ნოქალაქევაში. აქ აღმოჩენილი თიხის მილები, ძირითადად, კონუსური ტიპისაა და სხვადასხვა ზომით გამოირჩევა. ყველაზე უფრო გავრცელებული ჩანს 13-14 და 0,06 და 0,08 დმ. მილები. მათი სიგრძე 35-50 სმ. აღწევს. გვხვდება, აგრეთვე, დიდი სიგრძისა

და დიაგნოზის მქონე მიღები, რომლებიც წყალსადენის მთავარი მაგისტრალისა უნდა ყოფილიყო. ანალოგიური ფორმისა და ზომის მიღები აღმოჩენილია ჩრდილოეთ შავიზღვისპირეთის ქალაქებში – ხარაკსში (Блаватский, 1951, გვ. 253-255), პანტიკაპეონსა (Кадеев, 1970, გვ. 105) და გორგოპიაში (Салов, Смирнова, 1972, გვ. 57).

აღმოსაელეთ შავიზღვისპირეთის რომაული ხანის ნაქალაქარებზე აღმოჩენილი კერამიკული მიღები, რომლებიც თავისი ფორმებით თითქმის იმეორებენ ელინისტური ეპოქის წყალსადენის მილის ფორმას, ამკარად მოწმობენ ციხე-ქალაქთა კეთილმოწყობის მაღალი დონის შესახებ.

რომაული ტიპის სამშენებლო კერამიკისა და მასალის წარმოების პარალელურად, I-IV სს. საქართველოს ზღვისპირა ცენტრებში იქმნება ტიპური რომაული სტილისა და ფორმის არქიტექტურული ძეგლები – საფორტიფიკაციო, საკულტო და სამხედრო-სამეურნეო დანიშნულების ნაგებობანი. საფორტიფიკაციო ნაგებობებიდან დღემდე მეტ-ნაკლები სრული სახით შემორჩენილია პიტიუნტის, სებასტოპოლისისა და აფსაროსის ციხესიმაგრენი, რომლებიც გვემაში კვადრატული მოყვანილობისაა და ტიპურ რომაულ ბანაკებს ანუ კასტელუმებს წარმოადგენენ. მიუხედავად ამ მსგავსებისა, მშენებლობის ტექნიკის, კედლის წყობისა თუ სამშენებლო მასალების თვალსაზრისით, მათ შორის სხვაობა შეინიშნება. მაგალითად, ფასისის არიანესეული ციხე ნაგები იყო გამომწვარი აგურისაგან, მაშინ როცა სებასტოპოლისის თავდაპირველი ციხე გრანიტის ლოდებით და აგურის ორფენიანი სარკყლითაა ნაგები. პიტიუნტის პირველი სამშენებლო დონის კედლები აგებულია კონგლომერატის კვადრებითა და თეთრი კირქვისაგან, ხოლო მისი თანადროული სებასტოპოლისის მეორე ციხესიმაგრე ნაშენია, უპირატესად, გრანიტის ლოდებისაგან; წყობაში ნაწილობრივ გამოყენებულია კვადრატული აგურები და თლილი კირქვის კვადრები.

პიტიუნგის მეორე სამშენებლო ღონისა და აფსაროსის პირველადი სამშენებლო პორიზონტის თანადროული კედლები შესაბამისად საშუალო სიდიდის კონგლომერატის კვადრებითა და წერილი ზომის ქვათილილებისაგან არის ნაგები.

გონიო-აფსაროსის დღემდე შემორჩენილი სასიმაგრო ნაგებობის პირველი, ქვედა ნაწილის კედლის წყობა, როგორც მასალის თავისებურების, მისი დამუშავების, ისე მშენებლობის ტექნიკის მხრივ, ემსგავსება ნოქალაქევის პირველ სამშენებლო ღონის (მაქარაია, 1978, გვ. 140) ბიჭვინტისა და ხერსონესის მეორე სამშენებლო პორიზონტის (Зыряв, 1982, გვ. 25-26) თავდაცვით ნაგებობებს, რომლებიც ახ.წ. III-IV სს. თარიღდება. ამდენად, აფსაროსის ციხესიმაგრის მშენებლობის პირველი ეტაპი ამ საუკუნით უნდა დათარიღდეს (შდრ., Леквинадзе, 1961, გვ. 241). გარდა ამისა, მათ შორის სხვაობა შეინიშნება, ასევე კედლების კონსტრუქციასა და კომპების კონფიგურაციის თეალსაზრისით. კერძოდ, აფსაროსისა (ტაბ. II, 1) და პიტიუნგის (ტაბ. II, 4) კასტელუმების კედლები მდემიწვენით სწორკუთხაა მაშინ, როცა სებასტოპოლისის თავდაპირველი კასტელუმი (Леквинадзе, 1973, გვ. 11) პარალელოგრამისებური ფორმისაა და კუთხეები მომრგვალებული აქვს (ტაბ. II, 3), რაც დროის ფაქტორით არის განპირობებული.

სებასტოპოლისის ამგვარი ფორმის ციხეები მომრგვალებული კუთხეებითურთ დამახასიათებელია ახ.წ. I ს. დასასრულისა და II ს. დასაწყისის რომაული კასტელუმებისათვის. სებასტოპოლისის პირველი ციხესიმაგრის ანალოგიურია ნოეუმის, კარნინტუმისა და აკვინქუმის კასტელუმები (Bieracka - Lubanska, 1982, გვ. 54-55). სებასტოპოლისის პირველი თავდაცვითი ნაგებობა ამავე საუკუნეებში უნდა იყოს ნაგები.

პიტიუნგისა და აფსაროსის თავდაპირველი ციხესიმაგრეები კი, შესაბამისად, II-III და III-IV სს. განეკუთვნება. პიტიუნგისა და აფსაროსის კასტელუმები მსგავსებას პოულობენ საგალის

(Mitford, 1974, გვ. 223), აბრიგუსისა (Иванов, 1965, სურ. 6) და სე-
ბასტოპოლისის მეორე, ახ.წ. III-IV სს. კასტელუმებთან. ძაგრამ
მათ შორის სხვაობა ჩანს კომპიების მოყვანილობასა და რაოდე-
ნობაშიც. თუ აბრიგუსისა და შეიციენდორფის (Uhl, 1982, გვ. 74)
კასტელუმები შესაბამისად აღჭურვილი იყო 25 და 28 კომპით,
ან საგალისა 22 კომპით, აფსაროსისა და პიტიუნტის ცისესიმაგ-
რის კედლები კი 22 და 27 კომპით ყოფილა გამაგრებული. თუ
საგალისა და სებასტოპოლისის კუთხეების კომპები კვადრატუ-
ლი ფორმისაა, პიტიუნტის დასაუღეთი კუთხის კომპები კი მარა-
ოსებურია. ამ მხრივ პიტიუნტის კუთხის კომპები ახლო დგას
ბოიოტროს (Christlein, 1976, გვ. 28) და შეიციენდორფის კასტელუ-
მების კუთხის კომპებთან, რომლებიც შესაბამისად III და IV სს.
ჩანს აგებული.

აფსაროსის სამხრეთ-დასაუღეთი კუთხისა და სამხრეთი
კედლის კომპების მოყვანილობა განსხვავდება პიტიუნტისაგან.
ისინი გვეგმაში ნალისებური კონფიგურაციისაა. ანალოგიური
ფორმის კომპებით ყოფილა აღჭურვილი ზაიცელმაურის (Pascher,
1949, გვ. 184), ტულნის (Uhl, 1982, გვ. 75-76, სურ. 3), პაგნიკორე-
ნის (Harper, 1971, გვ. 10-12) გვიანრომაული ხანის კასტელუმები.
ნალისებური ფორმის კომპები ჰქონდა დინოგეგია-ვარვანის ცი-
ხესიმაგრესაც, რომელიც IV-VI სს. თარიღდება (Radulescu,
Bitoleanu, 1979, გვ. 101, ტაბ. II). საერთოდ უნდა ითქვას, რომ აფ-
საროსის, სებასტოპოლისისა და პიტიუნტის ვალაუნის კომპები-
დან წამყვან ფორმას, ისევე როგორც ჩრდილოეთ შავიზღვისპი-
რეთში (Бухских, 1991, გვ. 95), კვადრატული ტიპის კომპები წარ-
მოადგენენ. ამგვარი ტიპის კომპები კი, როგორც ცნობილია,
ნაკლებად ეუქეტური იყო და მალევე ინგრეოდა არტილერიით,
ვიდრე მრგვალი ან მრავალწახნაგა კომპები, რომელთა აგება
შედარებით ძვირადღირებული და შრომატევადი იყო (Vitruv.,
Arch., I, V,5).

მართალია, მრავალწახნაგა კომპეები პიტიუნგის სასიმაგ-რო ნაგებობასაც პქონდა, მაგრამ სადღეისოდ აქ გამოვლენილი 27 კომპიდან მხოლოდ ხუთიოდეა ასეთი. ორი მათგანი - გარედან ხუთწახნაგა კასტელუმის კუთხის კომპია, ხოლო დანარჩენი - რეაწახნაგა (№3), ხუთწახნაგა (№18) და ექვსწახნაგა (№1) კომპეები კანაბეს ვალაენის სამხრეთ მხარეზე მდებარეობს. ასეთი ტიპის კომპეების არსებობა, ამ მონაკვეთის სტრატეგიული მნიშვნელობით უნდა აიხსნას. ამასეე მოწმობს სამხრეთითყვე ჩარიგებული კომპეების სიმრავლე (13 კომპი) და, რაც მთაყარი, №18 ხუთწახნაგა კომპეში აღმოჩენილი „ბალისტის“ დეტალი, რომელიც ციხე-ქალაქის დამცველთა კუთვნილება უნდა ყოფილიყო.

საერთოდ პიტიუნგის გამაგრების სისტემა სიმტკიცითა და ეფექტურობით გამოირჩეოდა, რისი დამატებითი დასტურიცაა ციხე-ქალაქის გარშემო დღეისათვის გამოვლენილი სამი ცალკე მდგომი სადარაჯო კომპი, რომლებიც პიტიუნგის ერთიანი თავდაცვითი სისტემის შემადგენელი ნაწილი იყო. ერთი მათგანი მდებარეობს ინკიტის ტბასთან და ნაქალაქარის დასავლეთ მისადგომებს კეგავდა, მეორე გამოვლინდა ფიჭვნარის ახალმენის ნაკრძალში, ხოლო მესამე - ლიბაეაში, რომელიც ნაქალაქარის აღმოსავლეთ ნაწილს იცავდა. მეოთხე კომპიც უნდა იყოს მოსალოდნელი ჩრდილოეთ მხარეს. ასე რომ, პიტიუნგის ციხე-ქალაქის მისადგომები, ოთხივე მხრიდან საგულდაგულოდ ყოფილა გამაგრებული. ცალკე მდგომი სადარაჯო კომპი გამოვლენილია სებასტოპოლისშიც. იგი სოხუმის ყურედან 2 კმ-ის დაშორებით, ბორცვის სამხრეთ-აღმოსავლეთ კიდეზე მდებარეობდა და ციხე-ქალაქის ჩრდილო-დასავლეთის მისადგომებს იცავდა.

სადარაჯო ადგილები, რომლებიც უმეტეს შემთხვევაში, ორი ან სამი სასიგნალო კომპისაგან შედგებოდა, რომაული ლიმესის აუცილებელი ელემენტი იყო. ამგვარი სადარაჯო კომპეები დადასტურებულია დაკიაში (Cantacuzino, 1941-1944, გვ. 441-472),

დობრუჯამი (Tydor, 1978, გვ. 258), გერმანიაში (Fabricius, 1927, გვ. 575). ოთხი ასეთი ახ. წ. პირველი საუკუნეების საგზაო-საღარაჯო კომპი აღმოჩნდა ბოსფორის აზიურ ნაწილში, რომელიც იყო ორი ან სამი იარუსიანი იმპლირებული კვადრატული ფორმის და მდებარეობდა გორგიპიასა და ბაგას შორის, სტრატეგიული და საგრანსპორტო კომუნიკაციების საკვანძო პოზიციებზე (Бытских, 1991, გვ. 90).

რაც შეეხება ინკიგის ტბასთან მდებარე სებასტოპოლისისა და პიტიუნგის საღარაჯო კომპებს, ისინი ერთმანეთისაგან განსხვავდება როგორც კონფიგურაციით, ასევე სამშენებლო მასალების თავისებურებითა და ზომებით. სებასტოპოლისის ცალკე მდგომი კომპი კვადრატული ფორმისაა, ნაგებია რიყისა და გრანიტის ქვებით. საერთო ფართობი – 6,30 X 6,45 მ; კედლის სისქე – 0,90 მ; წყობის გეჟნიკით და ზომებით მის ზუსტ ანალოგს წარმოადგენს მეგარასთან (Tillyard, 1905-1906, გვ. 103) და სუნიონის (ატიკა) კონსტზე (Young, 1956, გვ. 130) მიკვლეული კომპები. ჩრდილოეთ შავიზღვისპირეთში ანალოგიური ფორმისა და ზომის კომპებით იყო გამაგრებული კერკინიტიდის ციხის კედლები (Шеглов, 1978, გვ. 58), ხოლო აღმოსავლეთ შავიზღვისპირეთში პიტიუნგის დასაუღეთი გალაენის №4, 7, 9, 13 კომპებით. ანალოგებითა და კომპის კედლის სისქის მიხედვით, სებასტოპოლისის კომპი ორი ან სამ იარუსიანი უნდა ყოფილიყო და მისი სიმაღლე დაახლოებით 10-12 მ. თუ აღწევდა.

შედარებით უფრო მონუმენტურობითა და თავდაცვისუნარიანობის მაღალი სიმტკიცით გამოირჩეოდა ინკიგის ტბის კომპი, რადგანაც იგი მრგვალი მოყვანილობისაა და კედლის სისქის ზომითაც (1,30; 1,10; 1,15 მ.) აღემატება სებასტოპოლისის კომპის კედლის სისქეს. წყობის ქვედა რიგში, ძირითადად, კონგლომერატის კვადრებია გამოყენებული, ხოლო ზედა ნაწილში, მეტწილად, კირქვა და რიყის ქვა. კონფიგურაციის მიხედვით, იგი ძალ-

გე ახლოს დგას მცირე არმენიის ჟორტების – აცეაინისა და ტელ-ბენდერის მრგვალი მოყვანილობის კომპლექტთან, რომლებიც, ზოგადად, რომაული ხანით თარიღდება (Harper, 1971, გვ. 27-29). ინკიტის კომპი სამსართულიანი უნდა ყოფილიყო და მისი კედლის სიმაღლე 14-15 მ. აღწევდა.

ხსენებულ ციხე-ქალაქთა გამაგრების სისტემა ერთმანეთისაგან გალაენის სისქის ზომითაც განსხვავდებოდა. სებასტოპოლისის მეორე ციხესიმაგრის გალაენის სისქე 2 მ-მდე აღწევს, რაც 2,45 მ. ჩამოუვარდება ძველი დროის გამოჩენილი პოლიოკრეტიკოსის ფილონ ბიზანტიელის რეკომენდირებულ გალაენის მაქსიმალურ ზომას – 10 ლოკი ე.ი. 4,45 მ (Phil., Mecch., 3, 1-2). სებასტოპოლისის გალაენის სისქეს 30-40 სმ-ით აღემატება აფსაროსის პირველი სამშენებლო პორიზონგის კედლის სისქე (2,30-2,40 მ.), ხოლო პიტიუნგის კასტელუმის ზღუდის სისქე (3,00-3,20 მ) 1,20 მეტრით მეტია სებასტოპოლისის გალაენის სისქეზე. ციხესიმაგრეთა გალაენის სისქის ზომებში ამგვარი სხვადასხვაობა უნდა აიხსნას ამა თუ იმ ციხესიმაგრის სტრატეგიული მნიშვნელობით საერთო თავდაცვით სისტემაში, საფორტიფიკაციო ელემენტებისა თუ ტოპოგრაფიული თავისებურებებით. ასე მაგალითად, აფსაროსისა და სებასტოპოლისის გალაენის სისქე არცთუ ისე საკმარისი იყო კედლის სანგრევი მანქანებით შეიარაღებული მოწინააღმდეგის მოსაგერიებლად მით უმეტეს, როცა ახ.წ. პირველი საუკუნეებიდან არტილერიის სიძლიერე ძალზე გაიზარდა, მაგრამ მათი გალაენი ისრის ტყორცის ფრონტალური და ფლანგური ფაქტორების გათვალისწინებით ნაგები კომპლექტით იყო გამაგრებული.

რაც შეეხება პიტიუნგის კასტელუმის გალაენის სისქეს, რომელიც, როგორც ითქვა, საკმაოდ აღემატებოდა აფსაროსისა და სებასტოპოლისის კედლის სისქეს, ეს ალბათ იმით იყო განპირობებული, რომ პიტიუნგი III-IV სს. ჩრდილო-დასავლეთ კავკასიაში რომაელთა უკიდურესი ფორპოსტისა და აღმოსავლეთი

შავიზღვისპირეთში დისლოცირებული ვექსილაციების მთავარ-სარდლობის შტაბ-ბინა იყო. რამდენადაც, ანტიკური ფორტიფიკაციის წესების თანახმად, გალენის სისქეს უნდა შეედგინა არანაკლებ $1/2$ ან $1/3$ სიმაღლე (Phil., Mech., 3,1,2), შეიძლება ეივარაუდოთ, რომ სებასტოპოლისისა და აფსაროსის გალენის სიმაღლე, შესაბამისად, 8-9 და 9-10 მეტრი უნდა ყოფილიყო, ხოლო პიტიუნგისა 13-14 მეტრი, რაც ფილონის რეკომენდაციით სავსებით ოპტიმალური იყო იმისათვის, რათა მოწინააღმდეგე მისადგმელი კიბეებით გალაქანზე ვერ გადასულიყო (Phil., Mech., 3, 1-2).

ჩვენთვის უცნობია ხსენებულ ციხესიმაგრეთა გალენის დაბოლოების ხასიათი. ანტიკური ფორტიფიკაციის პრაქტიკის თანახმად, გალაქანზე უნდა მოწყობილიყო „პარაპეტები“ (ძელური კედლები) სათოფურებითა და ქონგურებით, თუმცა გალაქანი ქონგურიანი „პარაპეტებით“ ყოველთვის როდი ბოლოუდებოდა (Winter, 1971, გვ. 131). ალბათ ამით აიხსნება ის ფაქტი, რომ აღნიშნულ ციხეებთან ქვის არც ერთი „მერლონი“ არ დადასტურებულია.

სასიმაგრო ნაგებობათა მსგავსება-განსხვავებასთან დაკავშირებით, არ შეიძლება გვერდი აუვაროთ სებასტოპოლისის მეორე ციხესიმაგრის კედლის კონსტრუქციის თავისებურებას, რითაც იგი აფსაროსისა და პიტიუნგის თანადროული კასტელუმების კედლის კონსტრუქციისაგან გამოირჩევა. კერძოდ, ესაა სებასტოპოლისის კედლის წყობაში გამოყენებული ხის ძელები. ძელების კომპლექსი, რომელიც ერთმანეთისაგან 2,4-2,5 მ-აა დაშორებული, დალაგებული იყო პორიზირებულად სიგრძე-სიგანეზე, რათა წყობას ჰქონოდა თანაბარი დაწოლა. კედლის წყობაში ხის ძელების გამოყენების წესი ჯერ კიდევ მესოპოტამიისა და ეგეოსური კულტურის ხუროთმოძღვრებაში გვხვდება. ამგვარი წესი დადასტურებულია სოხუმის შუა საუკუნეების ციხის წყობაშიც (Трапш, 1969, გვ. 300). სებასტოპოლისის მეორე ციხე-

სიმაგრის კიდევ ერთ თავისებურებას წარმოადგენს ისიც, რომ გალაენის ქვედა ნაწილში, აგურის მაგიერად კირხსნარის ერთ-ყენიანი სარკყელია შემოვლებული.

რაც შეეხება აფსაროსის აღნიშნული ხანის თავდაცვითი სისტემის ხასიათს, იგი მონუმენტურობითა და თავდაცვისუნარიანობის მაღალი სიმტკიცით გამოირჩეოდა. ამ თვალსაზრისით ძალზე ეფექტურად გამოიყურება კასტელუმის გალაენის დასაფლეთი კედელი, რომელიც აღჭურვილია სამი ნალისებური და ორი ოთხკუთხა ფორმის კოშკებით. ამათგან ყველაზე უფრო მასიური და დიდი მომისაა ჩრდილო-დასაფლეთ კუთხის ნალისებური კონფიგურაციის კოშკი. მას როგორც შიდა, ასევე გვერდითა მხრიდან შესასვლელ-ასასვლელი გააჩნია. კოშკში შესასვლელი თალიანია. მისი ზედა ნაწილი აგურის სამშაგი სარკყლითაა დაბოლოებული. თალიანი შესასვლელის გვერდზე არსებობდა თორმეტსაფეხურიანი ასასვლელი ქვის კიბე, რომელიც უშუალოდ მიშენებული იყო ხსენებულ კოშკზე. ამ კოშკის შიდაგერიტორიაზე ჩვენ მიერ ქვის საკმაოდ მრავალრიცხოვანი ჭურეების აღმოჩენა გვაფიქრებინებს, რომ მასზე, ისევე როგორც ფასისისა და პიტიუნტის №18 კოშკებზე, უნდა მდგარიყო ბალისტები.

რომაული საფორტიფიკაციო ხელოვნებისა და, საერთოდ, გამაგრების სისტემის თვალსაზრისით საინტერესოა ბიჭვინტის ე.წ. ნახევარწრიული გალაენი, რომელიც უშუალოდ მიბმულია კასტელუმის სამხრეთ კედელს (გაბ. II, 4) და იგი სამოსახლოს დამცავ გალაენადაა მიჩნეული (Леквинадзе, 1969, გვ. 86), რაც ძალზე უჩვეულოა რომაული სამოსახლოებისათვის. თავისებური სამშენებლო ტექნიკით უნდა იყოს განპირობებული, ასევე ბიჭვინტის კასტელუმისა და სამოქალაქო დასახლების გადაბმის მონაკვეთზე გალაენის კედლის სამხრეთ ნაწილში გამოჭრილი 1, 25 მ. სიგანის სათაღარიგო კარი, რომელიც არსებითად კუტიკარია. ძირითად კედელში გამოკვეთილია ვერტიკალური საგანგებო ნიში ჩამოსაშვები კარისათვის, ხოლო ბურჯის შიდაკუთხეში

ამოკვეთილია ოთხკუთხა ფოსო, რომელიც განკუთვნილი იყო კარის ჩასადგმელი ღერძისათვის. კარი, ძირითადად, ყოველდღიური ხმარებისათვის იყო განკუთვნილი.

აღმოსაველეთ შავიზღვისპირეთის რომაული სამშენებლო სელონებისა და ხუროთმოძღვრული ძეგლების ხასიათის შესახებ ნათელ წარმოდგენას გვიქმნის აქ აღმოჩენილი სამხედრო-სამეურნეო, საკულტო თუ საზოგადოებრივი დანიშნულების ნაგებობანი, რომლებიც ყველაზე უკეთ ბიჭვინტის ნაქალაქარზეა წარმოდგენილი. ამ მხრივ, განსაკუთრებულ ინტერესს იწვევს პიტიუნტის კასტელუმის მთავარი ქუჩის ბოლოში გამოვლენილი დიდი ზომის სწორკუთხა ნაგებობა. ამ კომპლექსის საერთო ფართობი 1000 კვ. მეტრს აღწევს; ნაგებია კონგლომერატის ბლოკებითა და კვადრებით. აღწერილი ნაგებობა პრეტორიუმად არის მიჩნეული (Леквинадзе, 1969, გვ. 86). მსგავსი ფორმის პრეტორიუმები ცნობილია ბრიტანეთისა და გერმანიის ლიმესის ბანაკებში - ელგინპაგში (Johnson, 1987, გვ. 313), პესელბახში (Baatz, 1973, გვ. 15), შლოგენსა (Eckhart, 1969, გვ. 69) და ფენდოხში (Webster, 1985, გვ. 219, სურ. 48). ის ახ. წ. II ს. თარიღდება. დაგეგმარებითა და კონსტრუქციით ბიჭვინტური პრეტორიუმის ახლო ანალოგს წარმოადგენს ფენდოხისა და შლოგენის პრეტორიუმები.

აღნიშნული პრეტორიუმების ანალოგიიდან გამომდინარე, ბიჭვინტის პრეტორიუმის დასაყველეთ ნაწილში განლაგებული იზოლირებული სათავსოები სამხედრო შენაერთის ხაზინა და შგაბის კანცელარიის საცაეი უნდა ყოფილიყო. ამ ოთახების მოპირდაპირე მხარეს არსებულ 213 კვ. მეტრის დარბაზს სადღესასწაულო მიღებებისა და ელჩებთან შეხვედრის ფუნქცია შეიძლება პქონოდა. პრეტორიუმის აღმოსაველეთ ნაწილში განლაგებული სწორკუთხა დაგეგმარების სათავსოები - საცხოვრებელი, სამზარეულო და სასადილო ოთახებია (triclinium). პრეტორიუმის სარდაფებში კი განთავსებული უნდა ყოფილიყო იარაღისა და პრო-

დუქების საწყობი – მარანი, საკუჭნაო და სხვა. პრეტორიას სამი შესასულელი კარი ქმონდა: ცენტრალური კარი, რომლის სიგანე 1,85 მ. ოფიცრებისათვის უნდა ყოფილიყო განკუთვნილი, მარცხენა კარი – ჯარისკაცებისა და მოსამსახურეებისათვის, ხოლო მარჯვენა – დაბალი რანგის თანამდებობის პირთათვის იყო გათვალისწინებული. პიტიუნგის პრეტორიუმის შომებიდან და სათავსების კონსტრუქციიდან გამომდინარე, იგი „აუქსილარიის“ ტიპის პრეტორიას უნდა განეკუთვნოს.

პრეტორიის გვერდით ცენტრალური ქუჩის ჩრდილო და სამხრეთ გაყოლებამე განლაგებული იყო პრინციპია, სამხედრო ადმინისტრაციისათვის განკუთვნილი ნაგებობები. მათ შორის გამოირჩევა მთავარი ქუჩის სამხრეთით მდებარე მონუმენტური, გვემაში ოთხკუთხა ფორმის შენობა. მისი ფართობი 240 კვ.მ-ია. ნაგებია კონგლომერატის ბლოკებითა და კვადრებით. ნაგებობის იატაკი კირხსნართაა მოლესილი. ქუჩის მხრიდან მას 20X3მ. მინაშენი აქვს, რომლის იატაკი მოზაიკითაა დაფარული. გადარჩენილია თევზის, დელფინისა და გრიგონის გამოსახულებათა ფრაგმენტი (ჰყონია, 1978, გვ. 196-216).

მთავარი გზის სამხრეთ მონაკვეთზე, მოზაიკურიატაკიანი მინაშენიდან 5,5მ. დაშორებით, გამოვლენილია მონუმენტური ნაგებობები. ამ ნაგებობათა საერთო გეგმა - მინაშენები, პილონები, კონტრფორსებიანი კედლები, იატაკი, ერთნაირია და საერთო გეგმითაა აშენებული. მოგვიანებით, ეს კომპლექსი რამდენიმე სათავსოდ გადაუტისრაეთ. ამ ერთ-ერთი ნაგებობის შიდა ფართობი 240 კვ. მ-ია. ცენტრალური ნაგებობის ჩრდილო-დასავლეთი კედლების წინაე მოზაიკური იატაკია დადასტურებული. გადარჩენილია საბრძოლო სპილოსა და ლომის გამოსახულებათა ფრაგმენტი. რეინისა და ღუნაისპირეთის ლიმესის ბანაკების პრინციპიების ანალოგიიდან გამომდინარე, ამ მონუმენტურ ნაგებობებში განთავსებული უნდა ყოფილიყო სასამართლო, გრიბუნალი, სამხედრო შენაერთის შტაბის სამუშაო ოთახები, სკო-

ლები, ოფიცერთა საკრებულო. ამ ერთ-ერთ გრანდიოზულ ნაგებობაში, ალბათ, ინახებოდა ვექსილაციის დროშები და სხვა სამხედრო ინსიგნიები.

აღნიშნულ ნაგებობებს ჩრდილოეთიდან ეკვრის სათავსების მთელი წყება. ერთ-ერთ მათვანში აღმოჩნდა ქვევრები. ვფიქრობთ, ეს სათავსები - ამბარები, სანოევანის საწყობები (choreum) უნდა ყოფილიყო. ამ სათავსების საწინააღმდეგო მხარეს მდებარეობდა ნაგებობების კომპლექსი, რომლებიც მრავალჯერ არის გადაკეთებული. მისი პირველი სათავსი 7,5X12,5მ. ორადაა გადატიხრული. იატაკი კირხსნართაა მოლესილი. აქვე დაფიქსირებულია კანალიზაციისა და მიწისქვეშა გათბობის არსებობის ფაქტი. მეორე სათავსის შიდა ფართობი 4X4,5 მ; მესამე სათავსი 5,5X12მ. ზომისაა. ამ სათავსების უშუალო გაგრძელებას წარმოადგენს „აბაზანიანი“ სათავსები, რომლებსაც, აგრეთვე, მოზაიკური იატაკი, კანალიზაცია და მიწისქვეშა გათბობის სისტემები ჰქონდა. მკვლევართა ვარაუდით, ამგვარი კომპლექსი ლაზარეთს, საავადმყოფოს (valetudinarium) უნდა წარმოადგენდეს (ლორთქიფანიძე, 1991, გვ. 87; Буйских, 1991, გვ. 45). ანალოგიებიდან გამომდინარე, ბიჭვინტის საავადმყოფოს უნდა ჰქონოდა იზოლირებული პალატების სისტემა, სააბაზანო ოთახები, მიწისქვეშა გათბობა, საკანალიზაციო და წვიმის საწრეგი არხები, საპირფარეოები, ავადმყოფთა მისაღები, სამზარეულო და სხვ.

კასტელუმის გარე კედელზე აღმოსავლეთი მხრიდან მიშენებულია 26,5X10მ. ზომის აბანო (thermae). აბანოს ჩრდილოდასავლეთიდან ეკვრის კასტელუმში შესასვლელი 2,8 მ-ის სიგანის კარიბჭე – „Porta Pretoria“, რომელსაც ორი ნახევარწრიული კოშკი იცავდა. აღნიშნულ კარიბჭესთან „via Pretoria“-ს ჩრდილოეთ განაპირას გამოვლენილია ოთხკუთხა შენობა, რომელიც ჯარისკაცების სამორიგეო უნდა ყოფილიყო. მის საპირისპირო მხარეს, XVIII ნაკვეთის ჩრდილო-აღმოსავლეთ ნაწილში, დადასტუ-

რებულია მინის ჭურჭლის მრავალრიცხოვანი ფრაგმენტი, მათ შორის მინის ნალვენთებიც. ცხადია, აქ მინის სახელოსნოსთან (fabricae) გვაქვს საქმე.

კასტელუმის ჩრდილო და სამხრეთ გალავნის კედლებთან გამოვლინდა გეგმაში წავრძელებული, მართკუთხა ნაგებობები, რომლებიც ყაზარმებს წარმოადგენდნენ (Webster, 1985, გვ. 197-203). ანალოგიებიდან გამომდინარე, პიტიუნტში ექვსამდე ყაზარმა მაინც უნდა ყოფილიყო ერთი კოპორტის დასაბანაკებლად. უფიქრობთ, ამ ყაზარმების გვერდით უნდა მდგარიყო თიხები და ცხენებისთვის განკუთვნილი „ვეტერინარიუმი“ (veterinarium), არსენალი და სხვ.

სამეურნეო-სამრეწველო დანიშნულების ნაგებობებიდან ზღვისპირა ციხე-ქალაქებში წარმოდგენილია თევზის დასამარილბელი აბაზანები და კერამიკული ქურები, რომლებიც ტიპური რომაული სამშენებლო ხელოვნების ნიმუშებს წარმოადგენს. თევზის დასამარილბელი აბაზანები მხოლოდ ერთი ნიმუშითაა წარმოდგენილი. ესაა პიტიუნტის IV ს. აბაზანები (ფუთურიძე, 1975, გვ. 139), რომლებიც ოვალური მოყვანილობისაა. აბაზანების სამშენებლო მასალად, ქვედა ნაწილში, გამოყენებულია მოზრდილი რიყის ქვები. ზემოთ კი შეინიშნება მომცრო რიყის ქვებთან ერთად ბრტყელი აგურისა და კრამიგის ნაგებობები. აბაზანებს დათმობილი აქვთ კოშკის (№4) ჩრდილო-დასაუღეთი მონაკეთი და უჭირავთ 5,1 X 1,7 კვ.მ. ფართობი. აბაზანათა შიდაზღუდაპირი მოლესილია პიდრაველიკური ხსნარის ორი ფენით. ბიჭვინტის აბაზანები, რიგი ღეგალების მიხედვით, ყველაზე უფრო ახლო ღგას ჩრდილოეთ შავიზღვისპირეთის ციხე-ქალაქების ანალოგიური დანიშნულების ნაგებობებთან: ბიჭვინტის აბაზანების შიდაზღუდაპირი, როგორც აღინიშნა, მოლესილია კირხსნარის ორი ფენით, რომელსაც ზემოდან ადევს ვარდისფერი პიდრაველიკური ხსნარის 1 სმ. სისქის ფენა. პიდრაველიკური ხსნარით ნა-

ლეს აბაზანებს ეხედებით გირიგაკაში (Гайдукевич, 1952, გვ. 58), მირმეკიონსა (Кругликова, 1986, გვ. 180) და სხვა ქალაქებში.

ბიჭვინტური აბაზანები, ისევე როგორც ბოსფორის ზოგიერთი კომპლექსი, დაკავშირებულია საფორტიფიკაციო ნაგებობებთან. მაგრამ ამავე დროს მათ შორის შეინიშნება რიგი განსხვავებანი: ბიჭვინტის აბაზანები ოვალური მოყვანილობისაა, მაშინ როცა ჩრდილოეთ შავიზღვისპირეთის ქალაქებში ისინი კვადრატული ან ტრაპეციული ფორმისაა (Кадеев, 1970, გვ. 13). დიდი სხვაობაა, ასევე მომებშიც. ბიჭვინტის აბაზანები თითქმის ერთი და იგივე ზომისაა, თუ მხედველობაში არ მივიღებთ იმ მცირე სხვაობას, რომელიც სანტიმეტრებში გამოიხატება (შიდა-ზომა: სიგრძე – 1,4 მ; სიგანე 65-დან 90 სანტიმეტრამდე მერყეობს). მათ ბევრად აღემატებათ ჩრდილოეთ შავიზღვისპირეთის აბაზანები. მაგალითად, გირიგაკას დიდი აბაზანების სიგრძე-სიგანე 3,1 X 1,7 მ; 2,85 X 2,60 უდრის, ხოლო სიღრმე – 2,5 მ; მცირე აბაზანებისა – 1,3 X 1,75; 1,7 X 1,8 მერყეობს (Гайдукевич, 1952, გვ. 57).

ჩრდილოეთ შავიზღვისპირეთის ქალაქებისა და ბიჭვინტის აბაზანებს შორის ამგვარი სხვაობა, ვფიქრობთ, დაკავშირებული უნდა იყოს თევზის რეწვის მასშტაბებსა და სამშენებლო ტექნიკის თავისებურებასთან.

კერამიკული ქურები, ჯერჯერობით, ორ პუნქტშია დადასტურებული – პიტიუნგსა (ფუთურიძე, 1975, გვ. 156-157) და სებასტოპოლისში (Трапаш, 1963, გვ. 248-250). პიტიუნტის ქურა, რომელიც IV ს. ჩანს გამართული, მრგვალი ფორმისაა და ორი იარუსისაგან შედგება. იგი დიდი ზომით არ გამოირჩევა: ქურის დმ. 1,96 მ., საუცხლე არხის სიგანე – 0,66 მ., ქვედა სართულის სიღრმე – 0,80 მ. ქურა ამომენებულია გვერდობაკეცილი კრამიტის ფრაგმენტებით. ქურაში საუცხლე არხთან აგებულია ორი სწორკუთხა სვეტი. მათზე გადაებულია გამომწვარი თიხის მოვრ-

ძო აგური, რომელიც ერთი ბოლოთი ეყრდნობა სვეტს, მეორეთი კი ქურის კედლებში არსებულ კარნიშს. ზომის მიხედვით ქურა განკუთვნილი უნდა ყოფილიყო კირის გამოსაწევადა და ვერტიკალურ ქურათა ჯგუფს განეკუთვნება. ბიჭვინტის ქურის გვემა, ზოგადად, ჰგავს, აგრეთვე მცირე ამიის (Гайдукевич, 1934, გვ. 20), რეინისპირეთის, (Гайдукевич, 1949, გვ. 362), ჩრდილოეთ შავიზღვისპირეთის ქალაქების – პანტიკაპეონისა (Гайдукевич, 1934, გვ. 40) და ხერსონესის (Кадеев, 1970, გვ. 78) რომაული ხანის მცირე დიამეტრის ქურებს.

შედარებით უფრო დიდი ზომისა და განსხვავებული კონსტრუქციისა იყო სებასტოპოლისის III-IV სს. ქურა, რომელიც გვემაში სწორკუთხა ნაგებობაა. მისი სიგანე – 6,25 მ., ხოლო სიგრძე – 58 მ. ქურის კორპუსი საცეცხლე და გამოსაწეაი კამერისაგან შედგებოდა. ქურის ცენტრალურ არხს ჰქონდა აგურის თალიანი სახურავი, რომელიც სიმეტრიულად განლაგებულ შეერილებს ეყრდნობოდა. შეერილებსა და თაღს შორის ყოფილა ოთხი წყვილი ვიწრო განივი არხი, რომელიც საცეცხლე კამერის სიმაღლეზე პარალელურად იყო განლაგებული. გამოსაწეავ კამერასაც თალიანი სახურავი ჰქონდა. ანალოგიური კონსტრუქციის ქურები ფართოდაა ცნობილი გვიანრომაული ხანის პროვინციებში. ასე მაგალითად, ცენტრალური არხისა და ოთხი თუ ხუთი წერილი არხისაგან შედგებოდა სარმიზევეტუმისა (Floca, 1945, გვ. 431-440) და აკეინკუმის (Kursinszky, 1932, გვ. 25-54) დიდი დიამეტრის მქონე სწორკუთხა ქურები, რომლებიც სებასტოპოლისის ქურის მსგავსად თალიან ქურათა ჯგუფს განეკუთვნება.

გვიანრომაული ხანიდან აღმოსავლეთ შავიზღვისპირეთში ვრცელდება რომაული ტიპის აბანოები, რომლებიც გამოვლენილია ბიჭვინტაში, ნოქალაქეში, შუხუთში, ციხისძირსა და ძალისაში. აბანოები, რომაელებისათვის, როგორც ცნობილია, იყო არა მარტო სანიტარულ-ჰიგიენური კულტურის დაწესებულებები,

არამედ დასასვენებელი ადგილები და თავისებური კლუბებიც, სადაც შეიძლებოდა მოსასლევობის თავშეყრა, საჭირბოროტო საკითხების განხილვა-გადაჭრა, სპორტული ღონისძიებების ჩატარება. მდიდრულ რომაულ თერმებში (პომპეის, ლიოკლეტიანეს, კარაკალასა და სსე) არსებობდა ბიბლიოთეკები, სპორტული ღარბაზები, აუდიტორიები. აღმოსავლეთ შავიზღვისპირეთში აღმოჩენილი აბანოები კი ამგვარ განყოფილებებს მოკლებული იყო და მხოლოდ აუცილებელი სათავსებისაგან შედგებოდა.

პიტიუნგისა (თოლორდავა, 1977, გვ. 145-157, სურ. 26) და ციხისძირის (ინაიშვილი, 1993, გვ. 76-85) №1 აბანოები, რომლებიც ხუთი განყოფილებისაგან (გასახლელი, ცივი, თბილი, ცხელი, საცეცხლე) შედგება, საკასტელუმო აბანოებს განეკუთვნება (Pfetzchner, 1909, გვ. 36). ისინი სიერციის დანაწევრებისა და სათავსოების მოყვანილობის მხრივ სიახლოვეს იჩენენ რეინისპირეთის – ველკაიშის (Pfetzchner, 1909, გვ. 40), ფელდბერგისა (Johnson, 1987, გვ. 107) და ზაალბურგის (Baatz, 1988, გვ. 12) აბანოებთან. ხუთი განყოფილებისაგან შედგება, აგრეთვე ნოქალაქევის „სამეფო“ აბანოც (მაქარაია, 1987, გვ. 82), მაგრამ იგი მათთან შედარებით უფრო მონუმენტურია და სათავსოების მოყვანილობა-განლაგებითაც განსხვავდება. არქეოპოლისის აბანო „ბლოკური“ ტიპის აბანოებს განეკუთვნება და მას პირდაპირი ანალოგი არ ეძებნება. რომაული „საილო“ ტიპის აბანოები უნდა იყოს შუსუთისა (Закарая, Леквиანიძე, 1968, გვ. 120-135) და ციხისძირის (ინაიშვილი, 1993, გვ. 48-49) №2 აბანოები, რომლებიც, ისევე როგორც შემოხსენებული ნაქალაქარების აბანოებიც, IVს-ში ჩანს ნაგები.

რომაული სანიტარულ-პიტიუნური კულტურის მნიშვნელოვანი სისტემა იყო, ასევე კანალიზაციისა და წყალსადენის არხები, რომელთა გიპური ნიმუშები გამოვლენილია ბიჭვინტის შიდაციხის ტერიტორიაზე (ფუტურიძე, 1975, გვ. 133). როგორც არქეოლოგიური გათხრები მოწმობენ, ბიჭვინტის კოლექტორი

ძალზე რთული, კარგად მოწყობილი სისტემა ყოფილა: კანალიზაციის მთავარი არხი, რომელიც დასაველეთით იწყება, გზადაგზა ვიწრო ქუჩებიდან თუ შესახვევებიდან მომდინარე ნაკადებს იერთებს, ციკადელის უძველესი ნაწილის აღმოსავლეთ ნაწილში გადის, იქ აბანოს ორ არხს უკავშირდება, აღმოსავლეთისაკენ მიემართება და თანამედროვე ჭაობის ტერიტორიას უერთდება. კოლექტორი ტექნიკურადაც კარგად იყო გამართული: არხი კერამიკული ფილებით, აგურით ან კრამიგით არის ნაკები, ზემოდან კი ბრტყელი ქვებითაა გადახურული.

კოლექტორი, როგორც ჩანს, სამოქალაქო მოსახლეობისათვის არ უნდა ყოფილიყო განკუთვნილი. იგი მხოლოდ რომაულ მეციხოვნეებს ემსახურებოდა. ბიჭვინტის გარდა წყალგამყვანი სისტემა დადასტურებულია, აგრეთვე ნოქალაქეის აბანოსთან, რომელსაც კოლექტორი ორივე მხრიდან მოსდევდა (მაქარაია, 1987, გვ. 84).

ბიჭვინტისა და ნოქალაქეის კოლექტორის სისტემა იმ დროისათვის ძალზე დაწინაურებული სანიტარულ-ჰიგიენური კულტურის მაჩვენებელია. ამასვე უნდა მიუთითებდეს, ასევე ბიჭვინტის ნაქალაქარზე გამოვლენილი კარგად გამართული წყალსადენის არხები, რომლითაც დასერილი ყოფილა შიდაციხის მთელი ფართობი. წყალსადენის ნაშთი დადასტურებულია, აგრეთვე სოხუმის ციხის ძვ.წ. I – ახ. წ. I სს. ფენაში (აფაქიძე, ლორთქიფანიძე, 1965, გვ. 125). წყალსადენის მეტად საინტერესო და ამავე დროს საკმაოდ რთული სისტემა აღმოჩნდა გონიოს ციხის ტერიტორიაზეც. აქ, წყალსადენის სათავეები ოლეგ-ბაშის ხევში იწყებოდა და სამთავან ორი ხაზი ციხის სამხრეთ ნაწილში შედიოდა, ხოლო მესამე ჩრდილოეთ მხარეს (გპელიშვილი, სახუტაიშვილი, 1964, გვ. 82-83).

რაც შეეხება საკულტო არქიტექტურას, რომელთა უძველესი ნიმუშები დღესდღეობით ბიჭვინტასა (ციციშვილი, 1977, გვ. 118) და ნოქალაქეში (მაქარაია, 1981, გვ. 104) გვაქვს, აქ აღმო-

ჩენილი IV ს. დარბაზული ეკლესიების ნახევარწრიული მოხაზულობის აფსიდა მსგავსია რომაულ სიმეტრიული ეკლესიებისა. ამგვარი ფორმის აფსიდა აქვთ ბანიცის ცალნაიან ეკლესიას (Nikolajevic, 1978, სურ. 3) და მონასტირინის სამლოცველოს დალმაციაში (Dictionnaire l'archeologie chretienne et de liturgie, 1920, გვ. 3521). პიტიუნგისა და ნოქალაქევის ეკლესიების უახლოეს ანალოგს ბოიოგრასა (Christlein, 1982, გვ. 235, სურ. 14) და რომის „ლორენცო ფუორის“ (Brandenburg, 1979, გვ. 118) დარბაზული ტიპის ეკლესიები წარმოადგენენ. მათ შორის დიდი მსგავსებაა გეგმარებასა და არქიტექტურულ გადაწყვეტაში.

მდიდრული რომაული ციხე-ქალაქების მსგავსად ყოფილა, აგრეთვე, საკმაოდ კეთილმოწყობილი პიტიუნგი და აფსაროსი, რისი მოწმობაცაა აქ გამოვლენილი ქუჩები. ბიჭვინტის კასტელუმის ცენტრალურ ნაწილში დადასტურდა 80 მ. სიგრძის ცენტრალური ქუჩის მონაკვეთი, რომელიც ციგადელის აღმოსავლეთ კარიბჭიდან იწყებოდა და დასავლეთისაკენ მიემართებოდა. ქუჩის სიგანე 5,5 მ. იყო. გონიოს ციგადელის მთავარი ქუჩა კი სამხრეთ კარიბჭიდან ჩრდილოეთ კარიბჭისაკენ იყო მიმართული (მიქელაძე, 1977, გვ. 35). ქუჩები სილამაზითა და სისუფთავითაც გამოირჩეოდნენ. ამის მიმანიშნებელია ბიჭვინტაში ქუჩის ორივე მხარეზე მოპირდაპირედ განლაგებული ორი ერთნაირი ნაგებობა და ქუჩების მოპირკეთება კერამიკის ნატეხებითა თუ თლილი ქვებით.

ზღვისპირა ციხე-ქალაქების კეთილმოწყობის საკმაოდ მაღალი დონის მაჩვენებელია ნაგებობების შემინვა. ამის დასტურია ფოთში, „ნატეხების“ ნამოსახლარზე, ბიჭვინტისა და სებასტოპოლისის ნაქალაქარებზე აღმოჩენილი II-III სს. სასარკმლე მინის ფრაგმენტები, რომლებიც გიპოლოგიურად ერთფეროვანია: მინის ფირფიტები სწორკუთხაა, ბრტყელი და მომწვანო ფერისა (გამყრელიძე, 2001, გვ. 98; ჩხატარაშვილი, 1978, გვ. 72-73). ქიმიური შედგენილობისა და დამუშავების ტექნიკის მიხედვით,

ძალზე ახლო დგას პომპეის (Качалов, 1959, გვ. 66), კერლიონისა (Cole, 1966, გვ. 46-47) და ჩრდილოეთ შავიზღვისპირეთის ნაქალაქარებზე (ფანაგორია, პანგიკაპეონი) აღმოჩენილ სასარკმლე მინასთან (Сорокина, 1962, გვ. 234). რომაული მდიდრული ნაგებობების მსგავსადვე უნდა ყოფილიყო, ასევე კოლხეთის ციხე-ქალაქები არქიტექტურულად საკმაოდ კარგად გაფორმებული. ამ მხრივ, დამახასიათებელი სურათი ჩანს ბიჭვინტაში. ციხე-ქალაქის სხვადასხვა უბანზე აღმოჩნდა იონურ-კორინთული კაპიტელების ფრაგმენტები, რომლებიც სტილისტურად ემსგავსება მცირე ამიისა და ჩრდილოეთ შავიზღვისპირეთის ქალაქების რომაული ხანის კაპიტელებს (Пичукин, 1984, გვ. 234-237, სურ. 85).

ხუროთმოძღვრული ძეგლების სიმრავლითა და მრავალფეროვნებით გამოირჩეოდა, როგორც ეს პროკოპი კესარიელის ცნობიდან ჩანს, აფსაროსიც. ციხე-ქალაქს „გარშემო უვლიდა მრავალი კედელი და შემკული იყო თეატრითა და იპოდრომითა და მას მრავალი სხვა რამეც ჰქონდა, რაც, ჩვეულებრივ ქალაქის სიდიდის მომასწავებელია“ (გეორგიკა, 2, 1965, გვ. 94-95) – წერს პროკოპი.

არქიტექტურულად კარგად უნდა ყოფილიყო გაფორმებული და კეთილმოწყობილი, აგრეთვე ფასისი. ამის მოწმობაა არიანეს (PPE, 9), მოსიმეს (Hist., Nova, I, 32) და თემისტიოსის (Orat., XXVII) ცნობები ფასისში არსებული აკადემიის, არტემიდას ტაძრისა და ფასიანელი ქალღმერთის ქანდაკების შესახებ. მაგრამ მიუხედავად ყოველივე ზემოთქმულისა, არქიტექტურული „მორთულობა-შემკულობით“ დასავლეთ საქართველოს ქალაქები გაცილებით უფრო მოკრძალებულად გამოიყურებოდა, ვიდრე რომის იმპერიის დასავლეთი პროვინციების ცენტრები. ამ მხრივ, ისინი მეტ სიახლოვეს ამჟღავნებენ აღმოსავლეთი პროვინციების ციხე-ქალაქებთან. აღსანიშნავია, რომ მაგერიალური კულტურის ზემოაღწერილი კომპონენტით მღვისპირა ციხე-ქა-

ლაქები იმპერიის აღმოსავლეთ პროვინციებზე უპირატესად მცირე აზიის ცენტრებზე ჩანს ორიენტირებული.

რომაული კულტურის გავლენა მკაფიოდ შეინიშნება კერამიკულ წარმოებაში. ამის საილუსტრაციოდ პირველ რიგში უნდა დაეასახელოთ ამფორები. სოხუმსა და ბიჭვინტაში II-III სს. ფენაში აღმოჩენილ ამფორათაგან ინტერესს იწვევს წითელკეციანი, მაღალყელიანი ამფორები (აფაქიძე, ლორთქიფანიძე, 1965, გვ. 120). აღწერილი ამფორები ფორმით იდენტურია, ხსენებულ პუნქტებში აღმოჩენილი მცირე აზიური წარმოების თეთრი ფერის თიხის ამფორებისა, მაგრამ შემადგენლობისა და პირის ქობის მოყვანილობითაც განსხვავდებიან ერთმანეთისაგან. ყოველივე ეს საშუალებას აძლევს მკვლევართ, რათა წითელი კეცის მქონე მაღალყელიანი ამფორები მცირე აზიური ამფორების მიბაძვით ადგილობრივ ნაწარმად მიიჩნიონ (აფაქიძე, ლორთქიფანიძე, 1965, გვ. 120).

ზოგადად, რომაულ სამყაროში ფართოდ გავრცელებული ამფორების მინაბაძთა რიცხვს განეკუთვნება, ჩვენი აზრით, ყავისფერკეციანი, წელშემზნევილი ამფორების ერთი ნაწილი, რომელთაც კონუსური ქუსლი და ოდნავ გამოწეული მომრგვალებული ძირი აქვთ. ანალოგიური ამფორები, როგორც აღინიშნა, გავრცელებული იყო ხმელთაშუაზღვისპირეთისა და შავიზღვისპირეთის აუზის ქვეყნებში, მაგრამ მათგან ჩვენი ამფორები თიხის შემადგენლობით განსხვავდება. აღმოსავლეთ შავიზღვისპირული წელშემზნევილი ამფორების თიხა ისეთივე ფერისაა როგორც ჩვენ მიერ შემოღწერილი ვიწროყელიანი ამფორები. ამ ტიპის ამფორები, რომლებიც III-V სს. არსებობენ, ფართოდ ჩანს გავრცელებული კოლხეთის შიდა და მღვისპირა მთაში (გამყრელიძე, 2001, გვ. 93; ბერძენიშვილი, ფუთურიძე, 1975, გვ. 277; ჯაფარიძე, 1989, გვ. 49-50).

რომაული კერამიკის გავლენით დამზადებული თიხის ჭურჭლის კატეგორიათა რიცხვს განეკუთვნება, ასევე მონგარი-

უმების ერთი ჯგუფი, რომელთაც აქვთ ბრტყელი ძირი, ამომჟღარი გვერდები, ორმხრივ შესქელებული კიდე და ღარისებური გუჩი. რომაული ტიპის მონტარიუმებისაგან ისინი განსხვავდებიან ქობაზე შემადლებული გუჩითა და კეცის შემადგენლობით, რომელიც იდენტურია წელშემნეჭილი ამფორებისა და წმინდა ადგილობრივი ქვევრების თიხისა, რაც სპეციალისტებს მათ ადგილობრივობას ავარაუდებინებს (ლორთქიფანიძე, 1963, გვ. 105). ჩეენი მხრით უნდა დაეძინოთ, რომ მონტარიუმების გადმობრუნებული, გადაჭრილი კონუსის ფორმის გამოყოფილი ძირები დამახასიათებელია იმავე თიხით დამზადებული ქვევრების ძირებისათვის, რაც ამ ტიპის მონტარიუმების ადგილობრივობის კიდევ ერთი დადასტურებაა. რაც შეეხება მათი დამზადების ცენტრს, მკვლევარები არქეოპოლისის ჩრდილო-დასავლეთით ვარაუდობენ (Леквинадзе, Хведелидзе, 1981, გვ. 137, სურ. 15). გამოირიცხული არ არის, რომ ერთ-ერთი ასეთი ცენტრი ბიჭვინტაში ყოფილიყო, რადგანაც ყველაზე მრავლად იგი სწორედ პიტიუნტშია წარმოდგენილი. აქ, ის II-III სს. და მომდევნო ხანით თარიღდება (რამიშვილი, 1963, გვ. 81).

მონტარიუმების გარდა, რომაულ ნაწარმთა ადგილობრივ მინაბაძებს უნდა განეკუთვნოს, აგრეთვე კერამიკული ჭრაქების ერთი სახეობა. კერძოდ, ჩაიდნის მოყვანილობის ჭრაქები მრგვალგანვიკვეთიანი საპატარუქე მილით, ოღნავ გამობერილი მუცლით და უკანა, ზედა ნაწილში ამომიღული პატარა სახელურით. ამგვარი ვარაუდის საფუძველს იძლევა მათი კეცის შემადგენლობა, რომელიც ანალოგიურია მონტარიუმების, ქვევრებისა თუ ამფორების თიხისა. ესენიც ყაეისფერკეციაანია, ქარსისა და კვარცის ხშირი მინარეუებით. თუ იმასაც გავითვალისწინებთ, რომ გვიანრომაულ ხანაში ლამპრებზე ყოველდღიურმა მოთხოვნილებამ გამოიწვია მათი სახელოსნო ცენტრების იმპერიის პერიფერიებში გადატანა (Beilcy, 1963, გვ. 102), მაშინ აღწერილი ჭრაქების ადგილობრივობა ეჭვს არ უნდა იწვევდეს. არ არის

გამორიცხული, ერთ-ერთი ასეთი ცენტრი ბიჭვინტამიც არსებუ-
ლიყო, ვინაიდან ამ ტიპის (V ტიპისა) ჭრაქები საკმაოდ მრავლა-
დაა აქ აღმოჩენილი (კილურაძე, 1977, გვ. 134). მიუხედავად ამი-
სა, ჩვენ მაინც გვიძიმს ხსენებული ჭრაქების ბიჭვინტაში დამზა-
დების აღიარება, რადგანაც განსხვავებით ჩრდილოეთ შავი-
ზღვისპირეთის ქალაქების სამაროვნებისაგან (Зындарь, Сорохан,
1984, გვ. 147-156), ისინი პიტიუნტის არცერთ სამარხში არ არის
დადასტურებული.

აღმოსავლეთ შავიზღვისპირეთში, მთელ რომაულ სამყა-
როში უარყოფითად გაერყელებული ღოქების გარკვეული მინაბაძე-
ბიც მზადდებოდა. ამ მხრივ, საყურადღებოა ბიჭვინტაში აღმო-
ჩენილი ღია-მოყავისფრო კეცის მქონე, პირის კიდე მომრგვალე-
ბული ღოქების ერთი ნაწილი, რომლებიც, მკვლევართა ეარაუ-
დით, ბიჭვინტაშივე ნაპოვნი მსგავსი ფორმის იმპორტული წი-
თელლაკიანი ღოქების მიბაძვით უნდა იყოს დამზადებული (ჯა-
ფარიძე, 1989, გვ. 80-81).

იმპორტული, კერძოდ მცირეაზიური წითელლაკიანი ღო-
ქების მიბაძვით უნდა იყოს დამზადებული ბიჭვინტასა და სოხუმ-
ში აღმოჩენილი მოწითალო-მოყავისფროდ გამომწვარი, პრო-
ფილში სამკუთხა და ოთხკუთხა მოყვანილობის პირის კიდის
მქონე ღოქები (ასათიანი, 1975, გვ. 227, ტაბ. 51,1,5,7), რადგანაც
ისინი მსგავსია ამ პუნქტებშივე დაფიქსირებული მცირე აზიური
წითელლაკიანი ღოქებისა. ანალოგიური ტიპის ღოქები ნაპოე-
ნია, აგრეთვე ვაშნარსა და ვარდციხეში (ჯაფარიძე, 1989, გვ. 73,
ტაბ. XIV, 2). აღწერილი ღოქების საწარმოო ცენტრი, ვფიქ-
რობთ, ზღვისპირეთის ერთ ან რამდენიმე პუნქტში უნდა არსებუ-
ლიყო. განსაკუთრებით ეს ეხება ბიჭვინტურ და ვარდციხულ პი-
რის კიდე მომრგვალებულ ღოქებს, რომლებიც ფორმითა და კე-
ცის მიხედვით მსგავსია ალახაძეში მიკვლეული კერამიკული
წარმოების ნაშთებიდან მომდინარე ღოქებისა (Борихин, 1977, გვ.
170, სურ. 2,14). ეს საშუალებას იძლევა, რომ ამ ღოქების დამზა-

ღების ერთ-ერთ კერად პიტიუნტის ციხე-ქალაქის თემში შემავალი ალასაძე ვივარაუდოთ. არ არის გამორიცხული, რომ ამგვარი გიპის დოქები მოხვედრილიყო დასაეღეთ საქართველოს შიდა რეგიონებშიც. ამას ვარდციხული და ალასაძური დოქების კეცი იდენტურობა გვაფიქრებინებს. ორივე მათგანის დოქებისათვის დამასასიათებელია ღია-მოყავისფრო თიხა. რაც შეეხება ზემოაღწერილი დოქების ქრონოლოგიურ ჩარჩოებს, ისინი სოხუმსა და ბიჭვინტაში IV და V-VI სს. ფენებში გვხვდება. V-VI სს. ფენებს უკავშირდება, აგრეთვე ეს დოქები ვარდციხეში, ვაშნარსა და სოფ. ღიას ადრე შუა საუკუნეების ნამოსახლარზე (ჯაფარიძე, 1989, გვ. 73-74,82). აქედან გამომდინარე, ეს დოქები, ზოგადად, IV-VI სს. უნდა განისაზღვროს.

ახ.წ. პირველი საუკუნეებიდან აღმოსაეღეთ შავიზღვის-პირეთში ღითონის ჭურჭლის ფართოდ გავრცელებასთან დაკავშირებით, აქ მათი კერამიკული იმიტაციებიც მზადდებოდა, რაც ფორმის დახეწილობასა და პროფილირებაში გამოიხატება. ამ თვალსაზრისით აღსანიშნავია, სოხუმის ციხის გერიგორიაზე, III-IV სს. ფენაში აღმოჩენილი თიხის პატერები ცილინდრული სახელური. სამიოდე ასეთი ეგზემპლარია სებასტოპოლისში ჯერჯერობით აღმოჩენილი. ორი მათგანის კეცი ღია-მოწითალო, თიხა სუფთად განღეჭილი, თეთრი მინარეების შემცეულია. მესამე კი, ხელითაა ნაძერწი, კეცი მუქი-წითელი ფერისაა, ხშირი მინარეებით. მისი სახელური, ცხერის თავის სტილიზებული გამოსახულებით ბოლოვდება. ზღვისპირა ცენტრებში მზადდებოდა, აგრეთვე რომაულ სამყაროში ფართოდ გავრცელებული ბერძნული ჭურჭლის თავისებური ნაირსახეობა - ოინოხოია. სოხუმსა და ბიჭვინტაში III-IV სს. ფენაში აღმოჩენილია ოინოხოიას პირ-ყელის ფრაგმენტები, რომლებიც არცთუ ისე მრავალრიცხოვანი სახითაა წარმოდგენილი. დამზადებულია უხეში, მოწითალო-ნაცრისფერი თიხისაგან, კეარცისა და ქარსის მინარეებით.

რაც შეეხება წითელლაკიანი ჭურჭლის ადგილობრივ წარმოებას, როგორც ეს თავის ადგილზე ითქვა, დიდ ეჭვს იწვევს. სამაგიეროდ იმპორტული წითელლაკიანი ჭურჭლის ულაკო იმიტაციები საესებით აშკარაა და არცთუ ისე მცირერიცხოვანი სასითაც გვხვდება, როგორც ზღვისპირა, ასევე შიდა რეგიონებში. აქ ისინი, შესაბამისად, III-IV და IV-V სს. თარიღდება. ძირითადად ესაა შეუუღკიდიანი, ძირისაკენ მკვეთრად დაქანებული ჯამების ფრაგმენტები; მცირე ზომის კალთამომრგვალებული ჯამებისა თუ სფერულგანიანი მომრდილი ჯამების ნატეხები და სხვა. მათი აბსოლუტური უმრავლესობა მცირე აზიური წითელლაკიანი ჯამების პროტოტიპებს წარმოადგენს. თუ წითელლაკიანი ჭურჭლის ადგილობრივი დამზადება ძალზე დიდ ეჭვს აღძრავს, ამას ვერ ვიკავით მინის ჭურჭლის წარმოებაზე, რადგანაც ჯერ ერთი, მინის კოლბები, სასმისები, ბალზამარიები საკმაოდ მრავლად გვხვდება ბიჭვინგის სამარხებში; გარდა ამისა, მინის საწარმოო სახელოსნოს არსებობაზე უნდა მიუთითებდეს სებასტოპოლისისა და პიგიუნგის ნაქალაქარების ტერიტორიაზე დადასტურებული მინის ნაღვენთები, წილები, წუნი.

ხსენებული ციხე-ქალაქების ფენებში საკმაოდ რაოდენობითაა აღმოჩენილი ზღვის ნიჟარებიც, რომლებიც ხსნარის სახით გამოიყენებოდა მინის წარმოებისათვის. სპეციალისტების მიერ გამოყოფილია კიდევ ადგილობრივ დამზადებული მინის ჭურჭელი. ასეთთა რიცხვს მიეკუთვნება IV-V სს. დათარიღებული ხალებით შემკული, წაკვეთილი კონუსის მოყვანილობის სასმისები, რომელთა ფრაგმენტები დიდი რაოდენობითაა მოპოვებული ბიჭვინგაში, ფოთში, მთისძირში (ვახურელიძე, 2001, გვ. 98), ხოლო მთელი ნიმუშები კარგად არის წარმოდგენილი წებელდის სამარხებში (Сорокина, 1979, გვ. 60-64). მოყვანილობითა და შემკულობის ხასიათით რომის აღმოსავლური პროვინციების მინის ჭურჭლის პროტოტიპებს წარმოადგენს და მის საწარმოო ცენტრად პიგიუნგია მიჩნეული (Сорокина, 1979, გვ. 64, 65).

ვფიქრობთ, აღნიშნული შინის ჭურჭლის წარმოებაში დასაქმებული უნდა ყოფილიყვნენ რომაელი ჯარისკაცები და ვეტირანებიც. შინის მწარმოებელთა გარკვეული ნაწილი შესაძლებელია ყოფილიყო იმპერიის აღმოსავლეთი პროვინციებიდან ემიგრირებული პირებიც, რომლებიც ცხოვრობდნენ კანაბეში და თავისი ნაწარმით ამარაგებდნენ არა მარტო გარნიზონს, არამედ შიდაბაზარსაც.

ამრიგად, მღვისპირა ციხე-ქალაქებში რომაულ სამყაროში გავრცელებული კერამიკის თითქმის ყველა სახეობა მზადდებოდა, თუმცა რაოდენობრივად ამა თუ იმ სახეობას მეტ-ნაკლები გავრცელება უნდა ექოვა. მართალია, ამ მხრივ, ჩვენ არ გავგაჩნია სხვადასხვა ცენტრებს შორის შესაღარებელი მასალა, მაგრამ პიგიუნგისა და სებასტოპოლისის ციხე-ქალაქების მაგალითზე შესაძლებელია თვალი გავადევნოთ მათ პროცენტულ მხარეს ადგილობრივ კერამიკასთან მიმართებაში. კერძოდ, ხსენებული ნაქალაქარების ახ. წ. I-II სს. ფენებში ადგილობრივი კერამიკა მცირერიცხოვანია, ხოლო მინაბაძები საერთოდ არ არის წარმოდგენილი. მათ ფონზე შედარებით უფრო მრავლად გვხვდება იმპორტული პროდუქცია. ეს ფაქტი, ჩვენი აზრით, ადგილობრივ მოსახლეობასა და რომაულ გარნიზონებს შორის სუსტი კონტაქტების მიმანიშნებელი უნდა იყოს. გარდა ამისა, იგივე ფაქტი მღვისპირა ციხე-ქალაქების სამხედრო-სამოქალაქო მოსახლეობის სიმცირეზე მეტყველებს. ახ.წ. III-IV სს. ფენებში კი ადგილობრივი კერამიკა საკმაოდ მრავალრიცხოვანი სახითაა წარმოდგენილი, რაც ერთი მხრივ, ციხე-ქალაქების სამხედრო-სამოქალაქო მოსახლეობასა და ადგილობრივ მკვიდრ მოსახლეობას შორის ფართო საქონელგაცვლის ფაქტზე მეტყველებს, ხოლო მეორე მხრივ, მღვისპირა ცენტრებში მკვიდრი მოსახლეობის ხვედრითი წილის ზრდის მაჩვენებელიცაა.

აღსანიშნავია ისიც, რომ ადგილობრივ კერამიკათა შორის პროცენტულად ამფორები და ქვეერები ჭარბობენ. როგორც

ჩანს, გარე სამყაროდან შემოგანილი სასოფლო-სამეურნეო პროდუქცია სრულიად ვერ აკმაყოფილებდა ციხე-ქალაქების სამხედრო-სამოქალაქო მოსახლეობის მოთხოვნილებებს და ეს დანაკლისი ადგილობრივი პროდუქტებით ივსებოდა. ნაწილობრივ იგივე უნდა ითქვას ადგილობრივი სამშარეულო დანიშნულების ზოგიერთ ჭურჭელზე: დოქებზე, ქოთნებზე, ქვაბებსა თუ სასმისებზე, რომლებიც პროცენტულად აღემატებიან ანალოგიური დანიშნულების იმპორტულ ნაწარმს. აღნიშნული სახეობის კერამიკის ასეთი სიმრავლე აიხსნება არა მარტო ციხე-ქალაქების სამხედრო-სამოქალაქო მოსახლეობის რაოდენობისა და მათი მოთხოვნილებების გამრდით, არამედ იმითაც რომ ჭურჭლის ეს სახეობები II-IV სს. ზღვისპირა ცენტრებში გარე სამყაროდან ნაკლებად შემოდის. დაახლოებით იგივე უნდა ითქვას შინსახმარი კერამიკის მინაბაძებზე, რომელთა შორის პროცენტულად მონტარიუმები და ჭრაქები ჭარბობს.

რომაული კერამიკის მინაბაძების გვერდით თანაარსებობდნენ და რაოდენობრივად ჭარბობდნენ კიდევ, განსაკუთრებით კი კოლხეთის შიდა და მაღალმთიან ზოლში, წმინდა ადგილობრივი კერამიკის სახეობები – ყავისფერკეციანი, წელშემნეჟილი ამფორები, კვერცხისებური კორპუსისა და ცილინდრული ყელის მქონე ქვევრები, მოწითალო, მორუხო, შავზედაპირიანი, მარტივი ხაზებითა თუ გალღისებური ორნამენტით შემკული ქოთნები; პირგადაშლილი, ყულაბალი, ცალყურა და სამტურა დოქები. ზემოჩამოთვლილი თიხის ჭურჭელი როგორც ფორმით, ასევე ორნამენტაციით იმეორებს კოლხური კერამიკის გრადიციულ ფორმებსა თუ ორნამენტაციებს და გენეტიკურად უკავშირდება არქაული, აღრუანტიკური, ელინისტური ხანის დასავლეთ საქართველოს კერამიკის ანალოგიურ ნაირსახეობებს.

კერამიკული წარმოების გარდა, რომაული კულტურის ბაჟუნა ჩანს, აგრეთვე ხელოსნობის სხვა სფეროშიც. ახ.წ. I საუკუნიდან აღმოსავლეთ შავიზღვისპირეთში რომაული ტიპის

მშვილდსაკინძების ფართოდ გავრცელებასა და მასზე დიდ მოთხოვნასთან დაკავშირებით, III ს.-დან ადგილობრივ მზადდებოდა ორწილადი, ბუღაბმული, მუხლმამბარიანი და ჯერისებური მშვილდსაკინძები, რომელთა წარმოება, შესაბამისად, მომდევნო საუკუნეებშიც გრძელდებოდა (აფხაზაფა, 1979, გვ. 14; 18-19).

რომაული კულტურის გავლენა შეიმჩნევა საბრძოლო იარაღების ზოგიერთ სახეობაშიც. მაგალითად, წებელდის ზოგიერთ სამარხში დადასტურებულია რომაული ტიპის მრგვალი და ოთხკუთხა ფარები (Трапаш, 1971, გვ. 153-154). რომაული სამეურნეო და სამხედრო ტექნიკის იშვიათი ნიმუშებია ბიჭვინტაში აღმოჩენილი: წერაქვები და კედლის სანგრევი მანქანის – ბალისტიკის დეტალი, რომელიც საეციალურ შესწავლას იმსახურებს.

რომაული წერაქვები ბიჭვინტაში ჯერჯერობით ორი ეგზემპლარითაა წარმოდგენილი. ერთი აღმოჩნდა XVI ნაკვეთზე, III-IV სს. ფენაში. იგი რკინისაა, რკინისაყე მასიური გარითა და ორმხრივ წაწვეტილი მასიური პირით (აფაქიძე, 1977, გვ. 59, სურ. 172), რომლის საერთო სიგრძე – 30 სმ., სამუშაო ნაწილის სიგრძე – 14 სმ., შემორჩენილი ტანის სიგრძე – 12 სმ., მეორე კი დადასტურდა № 18 კოშკის III-IV სს. დათარიღებულ ფენაში. ესეც რკინისაა, მასიური, მაგრამ პირველისაგან განსხვავდება როგორც ფორმით, ასევე ზომითაც (მისი ზომებია: საერთო სიგრძე – 28 სმ., სამუშაო ნაწილის სიგრძე – 17 სმ). ის ე.წ. „ნახევარმთვარისებურ“ წერაქვთა ტიპს განეკუთვნება (თოდუა, 1992, გვ. 10-11). მას ერთ მხარეზე წაწვეტებული პირი აქვს, ხოლო მეორე პირი მოგებილია და მისი ფორმის დადგენა ვერ ხერხდება, თუმცა კი ტანის შესქელებული ნაწილის მიხედვით შეიძლება ვივარაუდოთ, რომ მას თავის ღრობზე სწორი პირი უნდა ჰქონოდა.

ამგვარი იარაღი სრულიად უჩვეულოა არა მარტო საქართველოს არქეოლოგიური სინამდვილისათვის, არამედ მთელი შავიზღვისპირეთის რეგიონისთვისაც. სამაგიეროდ ის მრავლად დადასტურებული რომის იმპერიის დასავლეთ პროვინ-

ციებში. ბიჭვინტურის მსგავსი წერაქვები აღმოჩენილია კრემონაში (Connolly, 1981, გვ. 87), ზაალბურგში (Johnson, 1987, გვ. 61), პომპეიში (Petric, 1917, გვ. 68) და სხვაგან.

წერაქვი ანუ როგორც მას ძველი რომაელები უწოდებდნენ „Dolabra“, იგალიაში წამყვანი სამიწათმოქმედო იარაღი იყო. პლინიუსი საუბრობს რა გაიუს ფურიუს კრესიმუსის შესახებ, როგორც კარგ მეურნეზე, წერაქვს ერთ-ერთ საუკეთესო შრომის იარაღად ასახელებს (Plin., NH., XVIII, 42). პროფესიონალი მეურნეების გარდა, წერაქვებს ფართოდ იყენებდნენ რომაელი ლეგიონერებიც (Webster, 1985, გვ. 130). იგი უპირატესად გამოიყენებოდა ხეებისა თუ ბუჩქების ამოსაძირკვად, მიწის სასხრელად. გვიანრომაული ხანიდან რომაული ტიპის წერაქვები საკმაოდ ფართოდ ვრცელდება აღმოსავლეთ შავიზღვისპირეთის მთიან ზოლში. კერძოდ, წებულდური წრის სამარხებში დადასტურებულია ბიჭვინტურის მსგავსი წერაქვები, რომლებიც IV-VI სს. კომპლექსებში გვხვდება (Хотелашвили, 1974, გვ. 33-35, სურ. 4). წერაქვს, როგორც საუკეთესო სამეურნეო იარაღებს, მომდევნო საუკუნეებშიაც არ დაუკარგავს თავისი მნიშვნელობა. ერთგვარად სახემეცვლილი ფორმით, ის ჩვენ დრომდე შემორჩა. ეთნოგრაფიული მასალებით დასტურდება, რომ წერაქვი მთელ დასავლეთ საქართველოში ფართოდ ყოფილა გავრცელებული და მას ორგვარი ფორმა ჰქონდა: ცალთავიან-წვერიანი და ორთავიანი. ორთავიან წერაქვს ერთ მხარეს სწორი პირი ჰქონდა, ხოლო მეორე მხარეს წვერი. წერაქვი წალკაგის, წარკაგის და წაკაგის სახელით გვხვდება სამეგრელოში, იმერეთსა და გურიაში (რუხაძე, 1976, გვ. 119). წალკაგის შესაგყვისია რაჭაში გავრცელებული თოხ-წერაქვი, რომლის ერთი თავი თოხს წარმოადგენდა, მეორე კი ამოსაძირკვად გამოიყენებოდა (რეხვიაშვილი, 1953, გვ. 157).

ბიჭვინტის ნაქალაქარზე აღმოჩენილ რომაულ საბრძოლო იარაღ-მოწყობილობათა შორის, ყველაზე მნიშვნელოვანი

მანც ბალისტის პერიტრეტის ტიპის ლერძის ნაწილია (ტაბ. IV, 2). იგი ნაპოვნია №18 კოშკის III-IV სს. ფენაში (Кигурადзе, Лордкипანიძე, Тодუა, 1987, გვ. 91, სურ. 6). ლერძის დეტალი მთლიანი ბრინჯაოსაგანა ჩამოსხმული (გარეთა ნაწილის დიამეტრი – 19,2 სმ; შიდასი – 8,4 სმ, სიმაღლე – 7,6 სმ). იგი ორი ერთმანეთისაგან მკვეთრად გამოყოფილი ნაწილისაგან შედგება. „პერიტრეტს“ ზედა ნაწილში აქვს მწყობრად ვანლაგებული ორი კბილი, ხოლო მისი ქვედა, ფართო ძირზე ვარშემო ნახვერეტებია ვაკეთებული. სულ ცსრა ნახვერეტია შემორჩენილი, მაგრამ ამპურიამში (ესპანეთი) აღმოჩენილი „პერიტრეტის“ ანალოგიით (Дилъс, 1934, გვ. 94-95) მისი რაოდენობა თავის ღროზე თოთხმეტი უნდა ყოფილიყო. ამგვარ ცილინდრებს ამავრებდნენ ხის ჩარჩოზე, სადაც იდებოდა ცხოველის კისრის დაგრეხილი ძარღვებისაგან შეკრული ბრინჯაოს ლარის მასრისთაეები. სწორედ ცხოველის, ვანსაკუთრებით კი ხარის კისრის დაგრეხილი ძარღვები შეადგენდა სატყორცნი მანქანის ენერგიის წყაროს, რაც ბიჭვინტური დეტალის უდავოდ დიდ მნიშვნელობაზე მიუთითებს.

ბაგირის დაჭიშვია რეგულირდებოდა სპეციალური ოწინარით, რომელსაც მოძრაობაში მოჰყავდა ქვის ჭურვები. №18 კოშკში რკინის ისრისპირებთან და შუბისპირებთან ერთად აღმოჩნდა მრგვალი ფორმის რიყის ქვის ჭურვები, რომელთა დიამეტრი 4-6 სმ. არ აღემატება. საერთოდ, ქვის ჭურვები ვანსაკუთრებულ ყურადღებას არ საჭიროებდა, ხშირად მათ დია ცისქვეშ აწყობდნენ, სატყორცნი მანქანასთან ახლოს. ასეთ სურათს ვხედავთ ბიჭვინტის აღნიშნულ კოშკშიც. აქაც ქვის ჭურვები ერთად იყო თავმოყრილი დიად, ყოველგვარი შეკავშნის ვარემე. აღსანიშნავია, რომ ქვის ჭურვები ნაქალაქარის სხვა უბანზეცაა დაფიქსირებული. მათი ერთი ნაწილი საგულდაგულოდაა ვამოთლილი, ხოლო ნაწილი კი დაუმუშავებელია და მარჯვედ შერჩეული მომრგვალო ფორმის რიყის ქვებისაგან შედგება.

ძველი რომაელი პოლიოკრეტიკოსი ვეგეციუსი ურჩევდა მეომრებს ჭურვებად რიყის ქვები გამოყენებინათ მათი სიმძიმის გამო (Veg., de re mil., IV, 8). როგორც ჩანს, ეს გარემოება ცნობილი იყო ბიჰვინგის დამცველებისათვისაც, რომლებიც ჭურვების მარაგს ნაწილობრივ რიყის ქვებით აესებდნენ.

რაც შეეხება ბიჰვინგური ბალისტიის ლეტალს, ის მრავალმხრივ საყურადღებოა. ჯერ ერთი, იგი აშკარად მიუთითებს ბიჰვინგაში ბალისტიებისა და ბალისტარიების არსებობის შესახებ.¹ გარდა ამისა, ეს იარაღი ბიჰვინგის როგორც ქალაქის ეკონომიკურად დაწინაურებლობის მაუწყებელიცაა, ვინაიდან მისი დამზადება მოითხოვდა სათანადო მაგერიალურ-ტექნიკურ ბაზას. გარდა ამისა საჭირო იყო სპეციალურად მომზადებული მსროლელებისა და ტექნიკოსების ყოლა (Vitr., Arch., IX, XI, 1). ამ მხრივ ბიჰვინგა, როგორც ჩანს, ნაკლებობას არ განიცდიდა. მით უმეტეს, როცა ბიჰვინგაში დისლოცირებული იყო XV ლეგიონის ვეჟილატა და ეს ლეგიონი, ტაციტუსის ცნობით, დიდი ლოდსაგყორცი მუქანიმებით ყოფილა შეიარაღებული (Tac., Ann., III, 23), რაც თავისთავად კვალიფიცირებული საინჟინრო-ტექნიკური პერსონალის არსებობასაც გულისხმობდა.²

საგყორცი მანქანები, როგორც წესი, განლაგებული იყო გალავანზე ან კოშკზე. ძველი დროის პოლიოკრეტიკოსები, თავიანთ რეკომენდაციებში აღნიშნავენ, რომ მგრის მოახლოებისას საბრძოლო მანქანები უნდა გამოაგროთ და იქიდან აწარმოთ ბრძოლაო (Veg., De re mil., IV, 8; Vitr., Arch., IX, XI, 1). როგორც ჩანს, ასეთნაირად იყო განლაგებული სამხედრო მანქანები ბიჰვინგაშიც. ბალისტათა საბრძოლოდ გამზადება

¹ აღსანიშნავია, რომ ფასისის გარნიზონსაც, არიანეს ცნობით, სამხედრო მანქანები („Μεχραυί εφευαστοι“) ჰქონიათ (Απ. PPE., 9).

² რომაულ ხანაში, თითოეული ლეგიონი აღჭურვილი იყო 50 ბალისტითა და 10 ონაგრიით (იხ. Veg., de re mil., II, 25).

დიდ ღროს მოითხოვდა და ამიგომ ტყორცნის სისწრაჟე დიდი არ იყო. არც სროლის სიხშირე იყო მანინცდამანინც დიდი როგორც ეს ზოგიერთ მეველეარს მიაჩნია.³ თუ ბიჭვინტაში აღმოჩენილი „პერიტრეტის“ მიხედვით ვიმსჯელებთ, ვფიქრობთ, აქაური ბალისტა საკმაოდ დიდი კალიბრის სატყორცნი მანქანა უნდა ყოფილიყო (Baatz, 1988, გვ. 59-63). ბიჭვინტური ბალისტის დეტალი, რამდენადაც ჩვენთვის ცნობილია, ჯერჯერობით ერთადერთია მთელ შავიზღვისპირეთში. დასაუღელთ საქართველოს ფარგლებს გარეთ კი, მისი ზუსტი და პირდაპირი ანალოგი ცნობილია ჩრდილო მესოპოტამიის ქალაქ პატრადან (Connoly, 1981, გვ. 282-283) და ღუნაისპირეთის რომაული ციხესიმაგრეებიდან (Baatz, 1988, გვ. 60).

ტიპური რომაული საღურგლო იარაღების ნიმუშებს წარმოადგენს, ასევე ბიჭვინტასა და წებელდაში აღმოჩენილი რკინის ცულ-სატეხები და თევი. რკინის მასიური ცულ-სატეხები, ხუთიოდე ეგმემპლართაა წარმოდგენილი. ამათგან სამი ბიჭვინტის ნაქალაქარის III-IV სს. ფენაშია დაფიქსირებული, ხოლო დანარჩენი წებელდის ციხის ტერიტორიაზე, IV-V სს. ფენაშია აღმოჩენილი (Воронов, Брайна, 1985, გვ. 9, სურ. 95, 14). ისინი მხოლოდ ზომით განსხვავდებიან ერთმანეთისაგან (10,14X5,60, 11,15X6,70, 12,5X7,13). ფორმით კი ერთნაირია. მათ ფართო, ტრაპეციული პირი აქვთ, სწორკუთხა, თითქმის კვადრატული ფორმის დახურული მასრა. სატარე ნახერეტი ოვალურია. ამგვარი ტიპის ცულ-სატეხები (Tullenbeil, Dachsbeil) უპირატესად რომაულ ბანაკებში გვხვდება (Heim, Klumbach, 1951, გვ. 38, სურ. 43) და სამხედრო მშენებლებს უკავშირებენ (Champion, 1916). ბიჭვინტი-

³ ა. სტროკოვის აზრით, ქვისსატყორცნი მანქანები ისროდნენ 500-1000 მეტრამდე (Строков, 1955, გვ. 62), რაც ამკარად გადაჭარბებულია. მოღლეების გამოცდის შედეგად დაღვინდა, რომ მათი სროლის მანძილი 300-350მ., არ აღემატებოდა (იხ. Дильс, 1934, გვ. 91).

სა და წებელდის მსგავსი ცულ-საგეხები აღმოჩენილია, აგრეთვე, სლოვენიაში (Einscr 1933 გვ. 180, ტაბ. IX, 2, 5-8), უნგრეთში (Hunyady, 1942 ტაბ. II, 21-23), ჩრდილო-დასავლეთ და ცენტრალურ ევროპაში, II-III სს. პშეფორსკის კულტურის წრის სამარხებში (Wielowieiski, 1960, გვ. 82-83).

რკინის თეგი ანუ საგეხი, ფორმით მრგვალ-ბრტყელი, ეუნწიანი, მხრებაჰიდული და ტანშევიწროებულია. სიგრძე 16 სმ. მსგავსი საგეხი მრავლადაა აღმოჩენილი რომაულ ბანაკებსა და ვილებში (Champion 1916 ტაბ. IV, 221). მისი ანალოგები ცნობილია პშეფორსკის კულტურის ძეგლებსა (Wielowiciski, 1960, გვ. 84,) და რომაული ხანის დასავლეთ ევროპის კომპლექსებში (Marshallék, 1939-1940, გვ. 297). ბიჭვინტური საგეხი რომაულ ხანას განეკუთვნება, რადგან იგი III-IV სს. ფენაშია დაფიქსირებული.

ადვილობრივი და რომაული კულტურის ელემენტების თანაარსებობის პროცესი კარგადაა ასახული, აგრეთვე დასავლეთ საქართველოში აღმოჩენილ ქანდაკების ნიმუშებზე, რომლებიც სიუეტის მიხედვით ორ ჯგუფად იყოფა: საკულტო და პორტრეტულ სკულპტურად.

პირველი ჯგუფის სკულპტურები წარმოდგენილია, უმთავრესად, ბრინჯაოსაგან ჩამოსხმული სხვადასხვა გამოსახულებებით. მათ შორის ყურადღებას იპყრობს ბიჭვინტაში II-III სს. ფენაში აღმოჩენილი დიონისეს ქანდაკება (აფაქიძე, 1975, გვ. 119). დიონისეს ფიგურა გადმოცემულია შიშველ, მჯდომარე მდგომარეობაში. მარცხენა ფეხი მორთხმული აქვს, ხოლო მარჯვენა წინ წამოწეული. გამოსახულების მარცხენა მკლავი მოხრილია და ყურძნის მგევანი, რომელიც ხელში უკავია, მკერდთანაა მიტანილი. იდაყვი ოდნავ მოხრილი მარჯვენა ხელი წინაა გაწედილი. გამოსახულება იყურება პირაპირ, ოდნავ მობრუნებული სახით. (ტაბ. VII, 11). აღსანიშნავია რომ ჩვენში დიონისეს

გამოსახულებანი პირველად ელინისტურ ეპოქაში ჩნდება. ვანის ნაქალაქარზე აღმოჩენილია დიონისეს ტაძის ღვთაების ქანდაკება (გამყრელიძე, 2001, გვ. 135-137) და ამ ღვთაების წრის პერსონაჟების გამომხატველი ნიღბების ფრაგმენტები (ლორთქიფანიძე, 1972, გვ. 65), რომლებიც ისევე როგორც ელინისტური სამყაროს სხვა რეგიონებიდან მომდინარე დიონისეს გამოსახულებანი, დახვეწილი პროპორციებით გამოირჩევა და მათი თანამგზავრებიც მაქსიმალურადაა წარმოდგენილი.

ახ.წ. პირველი საუკუნიდან დიონისეს კულტის პოპულარობის დაცემასთან დაკავშირებით, მეღვინეობა-მევენახეობის მჟარველი ღვთაების გამოსახულებათა რიცხვმა მნიშვნელოვნად იკლო. ამავე დროს მისი გამოსახულებებიც ნაკლებად დახვეწილია და სიუჟეტიც მარტივია. ასე მაგალათად, სრაკიაში, სადაც დიონისური მისტერიები ყველაზე პოპულარული იყო, რომაულ ხანაში დიონისე გამოსახულია მხოლოდ კვერთხით და თასით ხელში. ზოგჯერ კი იგი წარმოდგენილია პერაკლესთან, ზევსთან ან არესთან ერთად (Михайлов, 1976, გვ. 42). ბიჭვინტური დიონისეც მხოლოდ ერთი ატრიბუტითაა წარმოდგენილი – ყურძნის მტევნით. ფორმითაც დაუხვეწავია: ზურგის მხრიდან შეიმჩნევა არაპროპორციული ნაკეთები. მიუხედავად ამისა „მჯდომარე დიონისე“ საკმაოდ ცოცხალი და დინამიურია, რაც დამახასიათებელი იყო ელინისტური ხანის „დიონისეებისათვის“ (თოღუა, კვიციანი, 1989, გვ. 49).

ბიჭვინტური დიონისე ელინისტური ხანის დიონისეს გამოსახულებებთან ახლოს დგას, ასევე ფორმისა თუ სიჟეგის სხვა დეტალებითაც. კერძოდ, სხეულის ნაწილების შესრულების მანერითა და ატრიბუტაციის მხრივ, იგი სიახლოვეს იჩენს გარსუსის „დიონისე-ბიჭვების“ ყურძნით ხელში გამოსახულ ქანდაკებებთან (Coldman, 1926, გვ. 218-219). ამრიგად, ბიჭვინტური დიონისეს ქანდაკება თვალსაჩინო ნიმუშია ელინისტური ხელოვნების ტრადიციების გაგრძელებისა თუ აღორძინებისა რომაულ ხანაში.

საკულტო ქანდაკების საინტერესო ნიმუშს წარმოადგენს, ასევე ბიჭვინტაშივე, II-III სს. ფენაში აღმოჩენილი ე.წ. „მეთიუ-ზის“ ქანდაკება (რამიშვილი, 1963, გვ. 134). მებაღური ფეხშიშველია და ღისკოსებრ საგანზე დგას, მარჯვენა ხელით მრგვალი, სალტიანი კალათა უჭირავს, მარცხენათი – მხარზე გადაკიდებული ბადის სადავე. თავზე შეერილი აქვს. სხეულის ნაწილი პროპორციულია, ხოლო პირისახის ნაკეთები გამოხატულია თითქმის რეალისტურად, ნორმალურ პროპორციებში. რაც შეეხება ქანდაკების ენრობრივ მხარეს, იგი სამეურნეო-საყოფაცხოვრებო სიუჟეტურ სკულპტურათაა წრეს განეკუთვნება. ქანდაკებას ზუსტი და პირდაპირი ანალოგი არ მოეპოვება, მაგრამ მის ცალკეულ ნიშნებს შეიძლება ზოგიერთი პარალელი მოეძებნოს. მაგალითად, სახის ნაკეთების ზოგიერთი დეტალით, ის რამდენადმე ემსგავსება მირმეიონის „კომერსანტის“ სკულპტურულ გამოსახულებასა (Денисова, 1981, გვ.108) და განაისხის საგირის ქანდაკებას (Арсеньева, 1964, გვ.94. ტაბ. III), რომელიც II-III სს. თარიღდება.

მცირერიცხოვანი, მაგრამ საინტერესო ნიმუშებით არის წარმოდგენილი გერაკოტული სკულპტურებიც, რომელთა შორის აღსანიშნავია სოხუმში აღმოჩენილი ფანტასტიკური მამაკაცის გამოსახულება (Воронов, 1980, გვ.93). ფიგურა ძალზე ღისპროპორციულია – თავი განთან შედარებით დიდია, წელზე ზედმეტად დაგრძელებული, ხოლო მედა კიდურები სქელი და მასიური. სახის ნაკეთები სქემატურია და უტრირებულადაა გადმოცემული. ფიგურას აქვს არაბუნებრივად დიდი ცხვირი, რომელიც ქვემოთკენ ბოლოდება ფართო, სამკუთხა ჭრილით. პორიზონტალურად ჩაჭრილი პირი, ვიწრო სამკუთხა ფორმის ნიკაპი და მალლა აზიდული წარბები, რაც გროტესკულ გამომეტყველებას აძლევს მას. მთელი რიგი ნიშნებით (განის წაგრძელებული პროპორციები, მალლა აზიდული მორკალული წარბები და მოკლე სქელი ხელები), სებასტოპოლისის გროტესკი ანალოგიურია

ჟანაგორიისა და მირმეკიონის (Денисова, 1981, გვ. 78-79; Кобина, 1976. გვ. 163-164, ტაბ. XXXVII) ზოგიერთი გროტესკისა, რომლებიც II-III სს. თარიღდება. სებასტოპოლისის ქანდაკებას ამ საუკუნეებს უნდა განეკუთვნოს.

რაც შეეხება პორტრეტულ სკულპტურას, იგი საქართველოს ზღვისპირეთში მხოლოდ ერთი ნიმუშითაა წარმოდგენილი. ესაა სოხუმის ყურის ფსკერზე შემთხვევით ნაპოვნი ქალის სკულპტურული ბიუსტი, რომელიც გამოკვეთილია ადგილობრივი ქიშის კირქვისგან (Трапиз, 1969, გვ. 354, სურ. 51). გამოსახულება ანთროპომორფულია და ის საფლავის ქვა უნდა იყოს. დედაკაცის პირისახის ნაკეთები რომაული ხანისათვის დამახასიათებელი გრაფარეტულობითა და სქემატურობითაა შესრულებული: სახე შუბლთან ერთად დაბრტყელებულია და ნიკაპთან ვიწროვდება, ტუჩები გამოსახულია პორიმონტალური ჭრილი ხაზებით, ცხვირი ქვემოთკენ დაგრძელებულია; წვირთ თვალებს გარშემო შემოუყვება ოვალური მოყვანილობის ქუთუთოები, გუბა გამოხატულია კონუსური ფორმის წერტილოვანი ღრმულებით. საკმაოდ პროპორციულად არის გამოკვეთილი მხრები და ყელი. ფიგურას აცვია გულამოღებული კაბა, რომელიც მთლიან დაუნაწევრებელ მასადაა გამოხატული.

საქართველოს ფარგლებს გარეთ ამგვარი ანთროპომორფული ქანდაკებები გვხვდება, აგრეთვე მცირე აზიის ბერძნულ ნეკროპოლებზე (Kurz, Bordman, 1971, გვ. 7) და პომპეიშიც (May, 1900. გვ. 411, სურ. 242). განსაკუთრებით ფართოდაა იგი გავრცელებული ჩრდილოეთ შავიზღვისპირეთის ქალაქებში, რომელთა ზოგიერთ ნიმუშს რამდენადმე ემსგავსება კიდეც სოხუმში აღმოჩენილი ქალის სკულპტურა. ასე მაგალითად, პანტიკაპეონიდან მომდინარე საფლავის ქვაზე ამოკვეთილი ქალის პორტრეტი (Античные государства Северного Причерноморья, 1984, ტაბ. III) თვალების ფორმით, ცხვირისა და პირის მოყვანილო-

ბით ახლო ღვას სოხუმის სკულპტურასთან. მხატვრულ-სტილისტური თვალსაზრისით, საბასტოპოლისის ქანდაკება ემსგავსება ხერსონესში აღმოჩენილი ქალის ანთროპომორფულ გამოსახულებას, რომელიც ახ. წ. II ს. თარიღდება. აღწერილი ქანდაკება მსგავსია, აგრეთვე ახ. წ. III ს. ინტერკიმის საულავეის ქვაზე გამოსახული ქალის პორტრეტის (Garnuntum Jahrbuch, 1985, გვ. 137, სურ. 11). ზემოთ მოგანილი პარალელური მასალების გათვალისწინებისა და სტილისტური მონაცემების მიხედვით, სოხუმის ანთროპომორფული ქანდაკება ახ. წ. II-III სს. უნდა დათარიღდეს.

ამრიგად, რომაული ხანის კოლხეთის საკულტო და პორტრეტული სკულპტურისათვის დამახასიათებელია ერთი მხრივ, ძველი, გრადიციული ფორმებისა თუ ნიშნების შენარჩუნება-განვითარება, ხოლო მეორე მხრივ, რომის იმპერიის პროვინციების პერიფერიული რეგიონებისათვის დამახასიათებელი პრიმიტიულობა და სქემატიზმი.

გრადიციული გზით წარიმართა, ძირითადად, დასაქვურ-ქართული საიუველირო ხელოვნების განვითარება, რომელმაც შეინარჩუნა ძველი კოლხეთის ოქრომჭედლობის სკოლის გრადიციები. ამ თვალსაზრისით საინტერესოა მთელი სერია გონიოს ახ. წ. II-III სს. ოქროს ბალთებისა და მძივსაკიდებისა, რომლებიც შესაბამისად შემკულია ფრინველის ან ცხოველთა გამოსახულებითა და ცვარათი გამოყვანილი სამკუთხედებით, პირამიდებით (ლორთქიფანიძე, მიქელაძე, ხახუტაიშვილი, 1980, გვ. 13-17). ამგვარი მხატვრულ-სტილისტური ხერხები და ცხოველ-ფრინველთა გამოსახულებებით მორთვა დამახასიათებელი მოტივი იყო აღრეანტიკური ხანის კოლხური ოქროს სამკაულებისთვის. ცვარათი გამოყვანილი სამკუთხედებითა და პირამიდებით შემკობის ხერხებს ეხვდებით ძვ.წ. VI ს. დათარიღებულ ოქროს სამკუთხა ფირფიტაზე სოფ. სიმაგრიდან (მიქელაძე, 1978, გვ. 61) ძვ.წ. V ს. კუს გამოსახულებიანი საკიდებით შედგენილ ოქროს

ყელსაბამზე და, ასევე, ვერცხლის სამკაულებზე ვანიდან (ლორთქიფანიძე, 1972, გვ. 37).

ძველი კოლხური საიუველირო სკოლის გრადიციები შეიმჩნევა, ასევე ოქროს სამკაულების სხვადასხვა სახეობაზეც. ამ მხრივ, უწინარეს ყოვლისა, უნდა დავასახელოთ ურეკის ოქროს ვარდულიანი საყურეები, აგრაფი (აფაქიძე, 1947, გვ. 96) და კლდეეთის ოქროსავე რვასხივოსანი საკიდი-ვარდულები (ლომთათიძე, 1957, გვ. 41), რომლებიც ძველ კოლხურ სამკაულთა ორნამენტულ მოტივებს იმეორებს. ამგვარი ორნამენტული მოტივები წარმოდგენილია ვანის ძე.წ. V-IV სს. სხივანა და ჭვირბურთულიან საყურეებზეც (ლორთქიფანიძე, 1972, გვ. 35), მთისძირის ძე.წ. V-IV სს. „სხივანა“ საყურეზეც (გამყრელიძე, 1982, გვ. 70). ადრეული ხანის კოლხეთის საიუველირო ხელოვნებას გენეტიკურად უკავშირდება, ასევე ციხისძირის განძში შემბაჟალი ახ. წ. III ს. დათარიღებული ოქროს ყელსაბამის შესაკრავი ცხოველის თავის გამოსახულებით (ინაიშვილი, 1987, გვ. 130-131), კლდეეთის ოქროს საკიდები, სამაჯური გველის თავის სტილიზებული დაბოლოებით, ოქროსავე ცვარათი მორთული საკინძისთაი (ლომთათიძე, 1957, გვ. 37, 180, 187), ანდა ოქროს ირმის ქანდაკება თავილონის განძიდან (Амиранашвили, 1935, გვ. 50), ხაიშის ოქროს სახლის მოდელი (ჯაფახიშვილი, 1958, გვ. 149-157) და სხვ.

ძველი კოლხური ოქრომჭედლობის გრადიციების გავრძელება-შენარჩუნებასთან ერთად, რომაული ხანის დასაეღურ ქართულ საიუველირო ხელოვნებაში ფართოდ ვრცელდება ახალი, ე.წ. „კლუაზონეს“, ოქრომჭედლობის პოლიქრომული სტილი. ამგვარი სტილითაა შექმნილი რომაული ეპოქის დასაეღუთი საქართველოს ოქრომჭედლობის ბრწყინვალე ნიმუშები – გონიოს, კლდეეთის, ლოს ფერადი ქვებით შემკული ბალთები. ასეთივე თვლებით ინკრუსტირებულია გონიოს, კლდეეთის, ურეკის საკიდები თუ მშვილდსაკინძები და სხვ.

რაც შეეხება, პოლიქრომული სტილის წარმომავლობას, მის შესახებ სამეცნიერო ლიტერატურაში დღემდე აზრთა სხვადასხვაობაა. უკანასკნელ ხანებში ამ მიმართულებით ჩატარებული კვლევა-ძიებამ ცხადყო, რომ პოლიქრომული სტილის წარმოშობის ერთ-ერთი მნიშვნელოვანი ცენტრი აღმოსავლეთ შავიზღვისპირეთი ყოფილა, რადგანაც მკვლევართა მტკიცებით, ამ ტიპის სამკაულებს რომაელები ნაკლებად იყენებდნენ, ხოლო ბოსფორსა და ღუნაისპირეთში, ისინი ერთდროულად ჩნდება. აღმოსავლეთ შავიზღვისპირეთში კი მთელი რომაული ხანის მანძილზე შეიმჩნევა უწყვეტი გრადიცია პოლიქრომული სტილის არსებობისა (Бажан, Щужин, 1990, გვ. 84-85, 88-92). მართლაც, გონიოს, ციხისძირის, ურეის, კლდეუთისა და ლოს პოლიქრომული ოქრომჭედლობის ნიმუშების საოცარი მსგავსებაც, ამგვარ მოსაზრებას რეალურ საფუძველს უქმნის. ყოველ შემთხვევაში, ისინი ერთი კულტურული, ლოკალური სამყაროს კუთვნილებათა და ეფიქრობთ, აღმოსავლეთ შავიზღვისპირეთში უნდა იყოს დამზადებული. მაგრამ, ყოველივე ზემოთქმული როდი ნიშნავს, რომ აღმოსავლეთ შავიზღვისპირეთის აღნიშნული პერიოდის საიუველირო ხელოვნება „ჩაკეტილი“ ხასიათისაა და იგი საერთოდ მოწყვეტილი იყო რომაული სამყაროს ოქრომჭედლობის სკოლის გრადიციებს.

ადგილობრივი ოქრომჭედლობის ნიმუშების გვერდით, გვხვდება რომაული ოქრომჭედლობის გაელენით დამზადებული ოქროს სამკაულები. ამგვარ ნაკეთობათა რიცხვს განეკუთვნება გონიოს ოქროს გარსაკრავები და წნული, ბიკონუსური ბურთულებით დაბოლოებული ძეწკეები, რომელთა პირდაპირი ანალოგი ცნობილია გერმანიიდან და ბრიტანეთიდან (Higgins, 1980, გვ. 160).

რომაულ სამყაროში ფართოდ გაერცელებული ნიმუშების გათვალისწინებით არის დამზადებული წებელდაში აღმოჩენილი, ზოგადად, III-VI სს. დათარიღებული საცობის ფორმის ოქ-

როს საკიდები სარდიონის თვლებით ინკრუსტირებული (Воронцов, 1975, გვ. 127) და ბიჭვინტის მარტივი ტაქის ოქროს წვრილ-მათუღიანი, სპირალურად ჩახვეული დაბოლოების მქონე საყურეთა ერთი ნაწილი, რომელიც ანალოგებით III-IV სს. თარიღდება (Higgins, 1980, გვ. 189). რაც შეეხება გონიოს „ტანშმ-ველა ჭაბუკის“ ოქროს ქანდაკებას, რომელიც დიოსკურ-კორიბანტებთანაა გაიგივებული (ლორთქიფანიძე, მიქელაძე, ხახუტაიშვილი, 1980, გვ. 24-25), მართალია, ძველი კოლხეთისათვის დამახასიათებელ თემატურ მოტივს იმეორებს, მაგრამ ამგვარი მოტივი არც სხვა სამყაროსთვის იყო უცხო.

როგორც ცნობილია, დიოსკურთა კულტი ფართოდ იყო გავრცელებული სპარტაში, ელევსინში, თრაკიასა და ბალკანეთის ნახევარკუნძულის მთელ რიგ ქვეყნებში (picard, 1956, გვ. 217). ძვ. წ. IV საუკუნიდან ფართო გავრცელება კაოკა მან, ასევე სირიაში (Gardner, 1879, გვ. 35-40). ამავე დროიდან პოპულარული ხდება იგი ჩრდილოეთ და დასაუღეთ შაეიმღლისპირეთში (Шульц, 1969, გვ. 132).

იმპერიის ხანაში დიოსკურთა კულტის პოპულარობა თანდათანობით ეცემა. მაგრამ, მიუხედავად ამისა, ამ ეპოქაშიც მათ გამოსახულებებს არცთუ ისე იშვიათად ვხვდებით. მაგალითად, აბილოსისა და ტარუნტის აღრერომაული ხანის მონეტებზე წარმოდგენილია დიოსკურთა პორტრეტები (Кочеленко, 1968, გვ. 268). ახ. წ. IV-V სს. სასანიდური ხელოვნების ვერცხლის ჭურჭელზე დიოსკური და მისი წრის წარმომადგენლებია გამოსახული (Harper, 1965, გვ. 189).

დასაუღეთ შაეიმღლისპირეთში საკმაოდ ხშირად ვხვდებოდა რომაული ხანის დიოსკურთა ბრინჯაოს ქანდაკებები (Огневова-Маринова, 1972, გვ. 127-128). მათ შორის განსაკუთრებულ ყურადღებას იპყრობს დიონისოპოლში აღმოჩენილი ბრინჯაოსგან ჩამოსხმული დიოსკურის სკულპტურა (Димитров, 1981,

გვ. 48-49, სურ. Ia-გ), რომელიც იკონოგრაფიული და მხატვრულ-სტილისტური თვისებებით ძალზე ახლოს დგას გონიოს განშიშეულა ჭაბუკის გამოსახულებასთან. აქედან გამომდინარე, ვფიქრობთ დიოსკურთა კულტი რომაული სამყაროს არაერთ რეგიონში არსებობდა და მათი გამოსახულებათა ქანდაკებებიც არაერთგან მზადდებოდა.

ასე რომ, რომაული კულტურის გარკვეული ზეგავლენა აღმოსავლეთ შავიზღვისპირეთის საიუველირო ხელოვნებაშიც განიცადა, მაგრამ ეს მეტად უმნიშვნელო იყო და როგორც ითქვამს, ის აღნიშნულ ხანაშიც ინარჩუნებდა დასავლურ ქართული კულტურის თვითმყოფადობას, ძველი კოლხეთის ოქრომჭედლობის სკოლის გრადიციებს.

ახ. წ. I საუკუნიდან აღმოსავლეთ შავიზღვისპირეთში ვრცელდება ლათინურენოვანი წარწერები. ბიჭვინტასა და სოხუმში აღმოჩენილია ლათინურ ენაზე შესრულებული წარწერების რამდენიმე ფრაგმენტი, რომელთა შორის ინტერესს იწვევს ბიჭვინტის ორი წარწერა. წარწერები, რომლებიც ქვიშაქვის ფილაზე ამოკვეთილი, ჩენი ამრით, ღეთაებებისადმი თუ იმპერატორებისადმი უნდა ყოფილიყო მიძღვნილი. პირველი წარწერის შინაარსი, ჩვენ ზემოთ უკვე გადმოვეცით. რაც შეეხება მეორე წარწერას, რომლის ძირითადი ტექსტიდან მხოლოდ სამიოდუ ასოა შემორჩენილი, კონსულთა ვინაობა დგინდება:

---] I [---]

[---] NOA [---]

[Maxi]mo et Aeli[ano co(n)s(ulibus)]

მაქსიმილიანე და აელიანო 223 წლის კონსულები არიან. ამრიგად, წარწერა გვიჩვენებს გარნიზონის ცხოვრების ეპიზოდს პიტიუნტში ახ.წ. 142 წლიდან 255 წლამდე (Spicidel, Todua, 1988, გვ. 58).

ძირითადად ამით ამოიწურება საქართველოს ზღვისპირეთში ლათინურ ენაზე შესრულებული წარწერები, რომელთა რიცხვი ბერძნულენოვანთან შედარებით ძალზე მინიმალურია. ბიჭვინტაში აღმოჩენილი იმ არცთუ ისე მცირერიცხოვან ბერძნულენოვანი გრაფიკებიდან და წარწერებიდან, განსაკუთრებულ ინტერესს იწვევს ერთი წარწერა. იგი კირქვაზეა ამოკვეთილი, შელამაზებული, მდიდრულ სტილშია შესრულებული. წარწერის ფრაგმენტულობის გამო, შესაძლებელია მხოლოდ მისი პირველი სტრიქონის აღდგენა:

[δ]ιέρ νίκης καί σωτηρίας τού κυρίου

„ჩვენი ღვთაების (მეუფის) კეთილდღეობისა და გამარჯვებისათვის“.

ამგვარი ფრაზა, როგორც ცნობილია, ძალზე გავრცელებული იყო III-IV სს. კერძო თუ ოფიციალურ დოკუმენტებში. ასოებიც იმავე საუკუნის სტილისაა. წარწერა დოკუმენტურად ადასტურებს თარიღს იმ ფენისას, სადაც ის აღმოჩნდა.

როგორც ჩანს, რომაული ხანის საქართველოს ზღვისპირეთში გაბატონებული ენა კელაჟინდებურად ბერძნული იყო, ხოლო ლათინურს მოკრძალებული პოზიცია ეკავა. ამ უკანასკნელმა, ფაქტობრივად ვერ მოიკიდა ფეხი აღმოსავლეთ შავი ზღვისპირეთში და ისევე როგორც ბერძნულად მოსაუბრე აღმოსავლეთში (Gilliam, 1986, გვ. 281-282), იგი აქ მხოლოდ რომაული ადმინისტრაციისა თუ არმიის ოფიციალურ ენას წარმოადგენდა.

ადგილობრივი და რომაული კულტურის ელემენტების თანაარსებობა შედარებით უფრო მკაფიოდ ჩანს კოლხეთის პანთეონში, რომელშიც ორი პერიოდი გამოიყოფა: პირველი პერიოდი, წარმართული, ახ.წ. I-III სს. განისაზღვრება და პოლითეისტურობით ხასიათდება. მეორე პერიოდი IV ს. – ეს ის ხანაა,

როდესაც დასავლეთ საქართველოში გაბატონებული ჩანს ქრისტიანული რელიგია.

ა.წ. I-III სს-ის აღმოსავლეთ შავიზღვისპირეთის პანთეონი, წინა ეპოქის დასავლეთი საქართველოსათვის უცნობი კულტების სიჭარბით არ გამოირჩევა. პირიქით, მასში ნათლად ჩანს ძველი კოლხეთისათვის დამახასიათებელი რწმენა-წარმოდგენები. ამ მხრივ, ყურადღებას იპყრობს ღმერთების დიდი დედის კულტი, რომელიც ძალზე პოპულარული იყო ანტიკური ხანის ფასისში. მისი ქანდაკების აღწერა არიანემ დავვიტოვა (PPE, 9). არიანე მას ფასისელთა ქალღმერთს უწოდებს და რეა-კიბელას ამგვანებს. მკვლევართა აზრით, ფასიანელი ქალღმერთი კოლხური პანთეონის წარმომადგენელი იყო (Лордкипанидзе, 1970, გვ. 117). ის ღმერთების დიდ დედასა და მხეცთა მფარველს წარმოადგენდა. ამავე დროს, იგი მჭიდროდ იყო დაკავშირებული მგის კულტთან, ვინაიდან მგის წილადი ღვთაებები მისი შვილები იყვნენ.

ანალოგიურ კულტებს თაყვანს სცემდნენ ბერძნულ-რომაული სამყაროს მთელ რიგ რეგიონებში და მათ შორის მცირე აზიაშიც. ამიგომაც შემთხვევითი არაა, რომ არიანემ ის რეა-კიბელას მიაშგავსა. ამ უკანასკნელს ჰქონდა მრავალი ეპითეტი და სახელწოდება. მაგალითად, ფრიგიაში იგი იწოდებოდა „ფრიგიელთა ქალ-ღვთაებად“, პესინუნტში „პესინუნტელთა ქალღმერთად“ და ა.შ. (Harrison, 1927, გვ. 246). ანალოგიური წარმოშობისაა ეპითეტი „ფასიანელთა ქალღმერთი“.

არიანე დაბეჯითებით არ ამბობს, რომ ფასიანელთა ქალღმერთი რეა-კიბელაა. მან მხოლოდ იგი გარეგნული ნიშნების მიხედვით მიაშგავსა, რადგან ხელში წინწილა ეჭირა და მისი საყარძლის წინ იწვნენ ლომები. მკვლევართა აზრით, ეს ქალღმერთი განსაკუთრებით პოპულარული იყო ადრეანტიკურ და ელინისტური ხანის კოლხეთში (Лордкипанидзе, 1970, გვ. 117).

როგორც ჩანს, მას რომაულ ხანაშიც არ დაუკარგავს თავისი მნიშვნელობა.

აღსანიშნავია, რომ რომაულ ხანაში ფასიანელთა ქალღმერთი, ანუ დიდი ღელის კულტი რომაელებმა არტემიდესთან გააიგივეს. ზოსიმე გადმოგვცემს, რომ იმპერატორ ვალერიანეს დროს გუთები თავს დაესხნენ ფასისს, კერძოდ, არტემიდეს ფასიანელთა ქალღმერთის ტაძარს, მაგრამ გუსებმა მისი აღება ვერ შეძლეს. (Zos., Hist., nova, I, გვ. 32-33). ცნობილია, რომ ორი სხვადასხვა სახელწოდების კულტის გაიგივება ჩვეულებრივი მოვლენა იყო ბერძნულ-რომაულ მითოლოგიაში, მით უმეტეს, როცა ზემოთ აღნიშნული ღვთაებები შინაარსობრივად ერთმანეთთან ახლოს იდგნენ. როგორც არტემიდე, ასევე ფასიანელი ქალღმერთი ბუნების, ნაყოფიერების, ცხოველთა მფარველი ღვთაებები იყვნენ. გამორიცხული არ არის, რომ რეაქიბელას ტიპის ფასიანელ ქალღმერთს თაყვანს სცემდა ციხე-ქალაქის ბერძნულ-რომაული მოსახლეობაც.

მამასაღამე, ყოველივე ზემოთქმული მოწმობს იმაზე, რომ „ფასიანელ ქალღმერთს“ ანუ „დიდი ღელის“ კულტს რომაულ ხანაშიც განსაკუთრებული ადგილი ეკავა არა მარტო ფასისის ღვთაებათა იერარქიაში, არამედ საერთოდ კოლხეთის პანთეონში. სწორედ მას დაუთმო ადგილი აპოლონ წინამძღოლის კულტმა, რომელიც ასე პოპულარობით სარგებლობდა წინა ეპოქის კოლხეთის, განსაკუთრებით კი მისი ბერძნული მოსახლეობის წრეში (შდრ. Лордкипанидзе, 1970, გვ. 114-115.). ამას გვაფიქრებინებს ის გარემოება, რომ არიანე საერთოდ არაფერს ამბობს ფასისში აპოლონის ტაძრის არსებობის შესახებ. როგორც ჩანს, ძვ. წ. 48-47 წწ. შემდგომ, როდესაც ტაძარი გაძარცულ იქნა ფარნაკე II და მითრიდატე პერგამონელის მიერ, აპოლონის კულტი არ აღდგენილა. შესაძლოა, იგი კოლხეთში ადგილობრივ მზის ღვთაებასთან ასოცირებულიყო. აპოლონი ხომ პირდაპირ იწოდებოდა პელიოსად. მასზე გადაგანილ იქნა მზის ყველა ფუნ-

ქცია, ხოლო მზე მუღამ იყო კოლხთა უმუნაესი ღვთაება. ჯერ კიდევ ჰომეროსისათვის ცნობილი იყო, რომ აია ქვეყნის გამგებელი მზის შეილია, რომ იგი, ისევე როგორც მისი და კირკე, „იშვა მომაკვდავი-მანათობელი ჰელიოსისაგან“ (Odys., X 137-138).

ბერძენთა შორის გავრცელებული ასეთი შესეღულება აიეგის წარმომავლობაზე, რომელსაც ერთხმად გვიანდელი ავტორებიც (პეროდე, ემელოს კორინთელი და სხვა) იმეორებდნენ, სრულებით არაა შემთხვევითი და, როგორც ჩანს, იგი კოლხური რწმენა-წარმოდგენების რეალური ასახვაა.

კოლხთა მიერ მზის როგორც უმაღლესი ღვთაების თაყვანისცემა წარმართული კალენდრის ანალიზითაა დადგენილი (ჯაეახიშვილი, 1983, გვ. 164). ამასეე მოწმობს არქეოლოგიური მასალაც. კერძოდ, დასავლეთ საქართველოში აღმოჩენილ ოქროსა და ბრინჯაოს ზოგიერთ საგანზე, აგრეთვე თიხის ჭურჭელზე გამოსახულია სვასტიკები, რომლებიც მზის სიმბოლოებაა და აღიარებული (Лордкипаниძე, 1979, გვ. 56, 93-94).

მზისადმი თაყვანისცემა და მისი სიმბოლოების სხვადასხვა საგანზე გამოსახვა ახ.წ. პირველ საუკუნეებშიც გრძელდებოდა. ამაზე მიუთითებს გონიოს განძში შენახული ოქროს საკიდი-მედალიონი მზის ღვთაების - ჰელიოსის გამოსახულებით და ამავე განძის №7 ბალთაზე გამოსახული მზის სიმბოლო-ვარდული (ლორთქიფანიძე, მიქელაძე, სახუგაიშვილი, 1980, გვ. 13). ამგვარ სიმბოლოს ვხვდებით, აგრეთვე კლდეეთისა (ლომთათიძე, 1957, გვ. 30) და ლოს (Иванова, Голубев, 1961, გვ. 284) მთებულ ბალთებზე. მოგვიანებით აღვილობრივი მზის ღვთაება უნდა დაახლოვებოდა მითრას კულტს, რომელიც ჩვენში ფართოდ უნდა ყოფილიყო გავრცელებული მითრიდაგე VI-ის ეპოქიდან. როგორც ცნობილია, მითრიდაგე VI, მითრა - მზის შეილად ითვლებოდა. ამაზე მიუთითებს, ასევე მითრიდაგილების ღინასტიის საგვარეულო სახელიც - „Μιτραδότης“, ანუ „ღვთის მოსაღი“.

დასავლეთ საქართველოში მითრას კულტს განსაკუთრებით ფეხი უნდა მოეკიდა ახ.წ. პირველ საუკუნეებში, რადგან რომაულ ბანაკებში „ღიად იუპიტერთან“ ერთად ოფიციალურ კულტად მითრაც ითვლებოდა (Соломоник, 1973, გვ. 58, Мocsy, 1962, გვ. 736). თუმცა უნდა აღინიშნოს, რომ ამ კულტის ადეპტთა შორის იყვნენ არა მარტო რომაელი ჯარისკაცები, არამედ ადგილობრივი მოსახლობაც. სწორედ მითრა იყო წარმართულ საქართველოში წმ. გიორგის წინამორბედი ღვთაება, თუმცა მისი კავშირი მთვარის ღვთაებასთან არ უნდა გამოირიყოს. ქართველი ხალხის ამროვნებაში წმ. გიორგის მთვარის ღვთაების ადგილი ეკავა. თუ ამ საკითხს სინკრეტიზმის პრინციპით განვიხილავთ, არაფერი იქნება იმაში მოულოდნელი, რომ წმინდა გიორგის გენეტიკურად მთვარის ღვთაებაც უკავშირდებოდეს. ასეთ ვარაუდს მხარს უჭერს არა მარტო წმ. გიორგის კულტისადმი მიძღვნილ რიტუალებში დაეული მთვარისა და მზის თაყვანისცემის გადმონაშთები, არამედ ქვემო ქართლის გერიტორიაზე აღმოჩენილი ადრე შუა საუკუნეების ხანის ორი სტელა წმინდა გიორგის გამოსახულებით, სიცოცხლის ხესა და ასგრალურ ნიშნებთან (მზე, მთვარე, ვარსკვლავი) ერთად (ღუნდუა, 1975, გვ. 341). მკვლევართა აზრით, ეს გამოსახულება გენეტიკურად უკავშირდება გრაპეზუნტის ახ.წ. II ს. სპილენძის საქალაქო მონეტების კომპოზიციას, სადაც ცხებზე ამხედრებული წმინდა გიორგის წინამორბედი ღვთაებაა გამოსახული (ღუნდუა, 1975, გვ. 340-341).

სინკრეტიზაციის პროცესის თვალსაზრისით ყურადღებას იპყრობს, აგრეთვე სოხუმში, რომაული ხანის სადარაჯო კომპოზიციის აღმოჩენილი ადგილობრივი წარმოების ჭრაქი ბერძნული წარწერით:

Πειράσεις
προσκυει

„მოგზაურო
თაყვანი ეც

κῆρυξ ἐρχοῦ
Μαρκῆριον
ὑπὲρ σωτηρίας

მეუფე
პერმეს-მერკურის
გალარჩენისათვის“

თ. ყაუხჩიშვილი ამ წარწერაში ვაჭრობის ღვთაებას - პერმეს-მერკურის ხელაღს. „სოსუმის ჭრაქის წარწერის შინაარსი - წერს მკვლევარი - მოწმობის იმას, რომ ვაჭრები, რომლებსაც უხდებოდათ შორეული მოგზაურობა გვიანანტიკურ ხანაში, თაყვანს სცემდნენ თავიანთ ღვთაებას, რათა მათთვის მყარელობა გაეწია“ (Καυχχισβιλι, 1958, გვ. 129-133).

თ. ყაუხჩიშვილის ეს შეხედულება არ გაიმიარა ლ. ელნიციკიმ (Ельничкии, 1962, გვ. 228-233). მისი აზრით, წარწერაში იგულისხმება პერმესი არა როგროც ვაჭრობის ღმერთი, არამედ პერმეს გრისმეგისტოსი, რომლის კულტი ახ. წ. II საუკუნიდან რომის იმპერიაში ეგვიპტიდან გაერცელდა და იგი განსაკუთრებით პოპულარული იყო მის აღმოსავლეთ პროვინციებში (Ельничкии, 1964, გვ. 43). იქ მას ქაღესში სულთა გაცილებების ფუნქცია ეკისრებოდა და მითრიაზმთან ერთად აღრეული ქრისტიანობის ერთ-ერთი მთაეარი მოწინააღმდეგე იყო. ამგვარი ვარაუდის საფუძველს მკვლევარს აძლევს მეორე და მესამე სტრიქონს შორის გამოსახული მზის დისკო და თეით წარწერის ფორმულა. ლ. ელნიციკის მიხედვით მზნა πειρῶν - „შედგომა“, „წამოწყება“, „შესრულება“ არცთუისე იშვიათია ეგვიპტის ელინისტური ხანის პაპირუსებში პერმესთან დაკავშირებით. იგი გვხვდება პერმესისადმი მიძღვნილ ჰომეროსის ჰიმნებში. ეს მზნა ხშირია აღრე ქრისტიანულ ლიტერატურაში (Just., Martyr., Dial C Thryph. Jud., 117,7), ხოლო მზნა πρσοχῶν - „თაყვანისცემა“, კლასიკურ პერიოდში, ძირითადად, აღმოსავლური კულტების მიმართ იხმარებოდა. აღრექრისტიანულ ლიტერატურაში მას ამავე შინაარ-

სით ვხვდებით (Dionys. Alex., Ep. ad German., Euseb., Hist., eccb., 7,11,8).

პერმესის საკულტო სახელწოდება *Μερκουριος* იმპერიის აღმოსავლეთ რეგიონში ეპიგრაფიკულადაცაა დადასტურებული (GIG II, 3705), მაგრამ ბერძნული და ლათინური სახელწოდებების შეხამება უნიკალურია. ძალზე საყურადღებოა, აგრეთვე ღვთაების ლათინური სახელწოდების დამახინჯებული ფორმა, რომელიც *Μαρτυρος* უგოდდება. ეს ზედსართავის სახელი ხშირად იხმარებოდა ადრექრისტიანულ და მასთან დაახლოებული კულტების მიმართ „ჭეშმარიტი ღმერთის“ კონტექსტში ὁ θεὸς სახით.

ეპითეტი *κύριος*, ასევე საკმაოდ ჩვეულებრივი იყო როგორც ქრისტიანების, ისევე სხვა მისტიური ღვთაებებისათვის. ხოლო სიტყვა *πάτερ* *σωτηρίας* ლ. ელნიცკის მიაჩნია პერმეტიული ლიტერატურის წარმოდგენად პერმესზე როგორც უკვდავებისა და იმქვეყნიური სულთა დასვენების უზრუნველყოფელ ღვთაებაზე (Ельницкий, 1964, გვ. 44). ამავე წარმოდგენის წრეს მიეკუთვნება პერმესის ისეთი ეპითეტები როგორცაა *ψυχοποιός* და *ψυχωτάμιος*. მართალია, პერმესის ქანდაკებებსა თუ მისი სახელის აღმნიშვნელ წარწერიან საგნებს ხშირად აგანდნენ ხოლმე მიცვალებულთ.⁴ ამიტომაც მკვლევარები ამ ღვთაებას იმქვეყნიურ წარმოდგენებს უკავშირებენ (Соломошник, 1973, გვ. 69). მაგრამ ჩვენი წარწერა საიქიო წარმოდგენას არ უნდა უკავშირდებოდეს. ვფიქრობთ, იგი საკულტო ხასიათისა უნდა ყოფილიყო, ეინაიდან ჯერ ერთი, ის ნამოსახლარზეა აღმოჩენილი და არა

⁴ პერმესის გამოსახულებას ვხვდებით ქერჩის სარკოფაგების კედლებზე (Ростовцев, 1911, გვ. 127). ხერსონესის სამარხებში კი დადასტურებულია პერმესის სახელის აღმნიშვნელი წარწერიანი ლოქები, თასები, კანთაროსები და სხვ. (Соломошник, 1973, გვ. 62,69)

სამარხში. გარდა ამისა, რომაული ხანის დასაველეთ საქართველოს სამარხებისათვის არ არის დამახასიათებელი ჭრაქების ჩატანების გრადიცია. ნიშანდობლივია, რომ ბიჭვინგის არც ერთ სამარხში არ დადასტურებულა ჭრაქების ჩატანების ფაქტი. ასეთ თუ ისეთ, ერთი კი ცხადია: სოხუმის ჭრაქის წარწერის შინაარსში ჩვენ საქმე უნდა გვექონდეს ადრეული ქრისტიანობასთან მიხლოებულ კულტთან, თუმცა კი მის მოწინააღმდეგესთან.

ახ.წ. პირველ საუკუნეებში დასაველეთ საქართველოს ამ ციხე-ქალაქში, რომ ქრისტიანობას ჯერ კიდევ არ ჰქონდა ფეხი მოკიდებული და აქ კელავ წარმართული რელიგიური რწმენა-წარმოდგენები ჩანს ვაბატონებული, ამაზე გარკვეულწილად მიუთითებს, აგრეთვე სოხუმში აღმოჩენილი II-III სს. ფანგასტიკური მამაკაყის გამოსახულება, რომელიც კულტის მსახურს განასახიერებდა და შესაძლოა ადგილობრივ სამიწათმოქმედო ღვთაებას უკავშირდებოდეს. წარმართული რელიგიური რწმენა-წარმოდგენები საკმაოდ ძლიერი ჩანს ახ.წ. II-III სს. ბიჭვინგამიყ. ამის მკაფიო ილუსტრაციაა ზემოთ აღწერილი ე.წ. „მეთევზის“ ქანდაკება, რომლის სახითაც, შესაძლოა, ჩვენ საქმე გვექონდეს რომელიღაც სინკრეტიზირებულ ღვთაებასთან.

ადრეული ხანის რელიგიური რწმენა-წარმოდგენების გრადიციების ვაგრძელება თუ აღორძინება ნათლად ჩანს, ასევე კერამიკული ნაწარმის ორნამენტაციის ცალკეულ ელემენტებში. წებელდამი აღმოჩენილ, ახ.წ. III-V სს. დათარიღებულ მსხლისებური მოყვანილობის ხელაღებზე გამოსახულია სპირალური მოტივები, რომლებიც ქართულ კერამიკაში ფართოდ გავრცელებული ჩანს ჯერ კიდევ ბრინჯაოს ხანაში და მთვარის კულტს უკავშირდება. რელიგიური მნიშვნელობა ჰქონდა, ასევე ჯამისებრი პირიან დოქებზე შესრულებულ გალღოვან ორნამენტებს, რომლებსაც მკვლევარები ნაყოფიერების კულტს უკავშირებენ (Логинова, 1963, გვ. 657). ამ მოტივის გარდა, აღნიშნული ტიპის დოქებზე გვხვდება, მცენარეული, გველისებრი და რომბისებრი

კომპოზიციები, რომლებიც გენეტიკურად ენათესავენ იან კოლხეთის ადრეანტიკური ხანის კერამიკის სიმბოლიკებს და ისინი ინტერპრირებულია როგორც „კუჭიანი რომბი“, „ცხოვრებისა და სიუხვის ხე“, „კეთილი გველი“ (ბერძენიშვილი, 1959, გვ. 107).

ახ. წ. პირველი საუკუნეების დასაუღლეთ საქართველოს მღვისპირა ციხე-ქალაქების პანთეონში განსაკუთრებული ადგილი ეკავა მაგიას. იმ მრავალგვარი მაგიური ჩეულებებიდან, რომლებიც მსოფლიოს სხვადასხვა ქვეყნებში მეტ-ნაკლებად იყო გავრცელებული, დასაუღლეთ საქართველოს ციხე-ქალაქებში ცნობილი იყო სასიყვარულო მაგია. ამის დასტურია სოხუმის ახ.წ. III. წითელლაკიან ჭრაქზე გამოსახული სამი გრაციის რელიეფური გამოსახულება (Трапш, 1969, გვ. 347), რომელიც საკმაოდ პოპულარული სიუჟეტი იყო მთელ რომაულ სამყაროში და ის ყველგან მაღალ პროფესიულ დონეზე სრულდებოდა. ანალოგიური სიუჟეტი გამოსახული, აგრეთვე ბიჭვინტის ნეკროპოლის №64 სამარხში აღმოჩენილ გემიან ბეჭედზე, (Лордкипаниძე, Кигურაძე, Тодუა, 1987, გვ. 58, ტაბ. XII, 7), რომელიც შესრულების ტექნიკის მიხედვით, საკმაოდ ჩამოუვარდება სებასტოპოლისის კომპოზიციას. ამ თვალსაზრისით, სებასტოპოლისის სიუჟეტი ახლო დგას ბარკინოს (ესპანეთი) მოზაიკაზე შესრულებულ სამ გრაციასთან (henig, 1983, გვ. 56, 151), მაგრამ სტილისტურად მის უახლოეს ანალოგს წარმოადგენს ამისოში აღმოჩენილი კირქვის ფილაზე გამოსახული სამი გრაცია, რომელიც ახ.წ. II ს. თარიღდება (Хайнд, 1964, გვ. 182, სურ. 8).

ადგილობრივი რელიგიური რწმენა-წარმოდგენების გვერდით, ახ.წ. პირველ საუკუნეების საქართველოს მღვისპირეთში წინანდებურად განაგრძობდნენ არსებობას ბერძნული წარმომოხის ღვთაებები, რომლებიც დიდი პოპულარობით სარგებლობდნენ ელინისტური ხანის კოლხეთში. ასეთთა რიცხვს მიეკუთვნება დიონისე, რომლის ქანდაკების შესახებ ჩვენ ზემოთ

უკვე გვექონდა საუბარი. დიონისეს კულტის პოპულარობაზე მიუთითებს, ასევე მაქსეგასა (Шама, 1970, გვ. 232-237) და ბიჭვინტაში (Шама, 1976, გვ. 158-163) აღმოჩენილი ვერცხლის კანთაროსზე და ვერცხლისავე თასზე გამოსახული ამ ღვთაების წრის პერსონაჟები.

დიონისეს გარდა, არსებობას განაგრძობდა, აგრეთვე დიოსკურთა კულტი, რომელიც თავის ღროზე ქალაქ დიოსკურიადის მფარველი ღვთაება იყო. გონიოს განძში შეშავალ ნივთებს შორის დიოსკურის ოქროს ქანდაკება ფიგურირებს, რაც ამ კულტის სიყოცხლისუნარიანობის მაჩვენებელია. ახ. წ. პირველი საუკუნეების საქართველოს ზღვისპირა ციხე-ქალაქებში, კერძოდ პიტიუნტის პანთეონში საპატიო ადგილი ეკავა ბედისა და შემოხვევის ქალღმერთს – ტიხე-ფორტუნას, რომლის გამოსახულებაც მემოხსენებულ ვერცხლის სამკლაურზეა წარმოდგენილი.

ადრეული ხანის რწმენა-წარმოდგენებსა და მსოფლმხედველობასთან მჭიდრო კავშირი შეიმჩნევა დაკრძალვის წესში. ამ მხრივ საყურადღებოა კლდეეთის, წებულდისა და ბიჭვინტის სამაროვანზე დადასტურებული ცხენიანი სამარხები. ეს წესი დასაუღმეთ საქართველოში ცნობილი იყო ჯერ კიდევ ადრე რკინის ხანიდან: ამ პერიოდის ცხენიანი სამარხები გამოვლენილია კულანურხვისა და წითელი შუქურის სამაროვანზე, რომლებიც, შესაბამისად, ძვ.წ. VII-VI და VI სს. თარიღდება (Трапая, 1969, გვ. 90). საკმაოდ ფართოდ იყო გავრცელებული, აგრეთვე მიცვალებულისათვის მონეტის ჩაგანების წესი, რომელიც დასაუღმეთ საქართველოში ძვ.წ. V საუკუნიდან ვრცელდება. ბიჭვინტის, კლდეეთისა და ქვერის სამარხებში დაფიქსირებულია ე.წ. „ქარონის ობოლები“, რომლებიც მიცვალებულებს ადრეული ეპოქის წესის მსგავსად, პირსა და ხელში ეღოთ.

ძველი რელიგიური კულტებისა თუ წეს-ჩვეულებების გვერდით წარმოდგენილია ახალი, მთელ რომაულ სამყაროსათ-

ვის დამახასიათებელი ლეტაებები და მსოფლმხედველობა. ბიჭვინტაში, ახ.წ. II-III სს. თაყვანს სცემდნენ რომის სახელმწიფოსა და არმიის მთაყარ ლეტაებას – იუპიტერს. ამის დასტურია ნაქალაქარმე აღმოჩენილი იუპიტერის ბრინჯაოს ქანდაკება (ტაბ. VII, 12), რომელიც მაღალი ოსტატობითაა შესრულებული. ნიშანდობლივია, რომ ამ პერიოდის ბიჭვინტის გლიტიკურ მასალაში ომისა და ლევიონებათნ დაკავშირებული სიუჟეტები დომინირებენ (თოდუა, 1992, გვ. 147). პიტიუნტის №70 სამარხში აღმოჩენილი გემა ხელის ჩამორთმევის გამოსახულებით, რომელიც ოდესდაც საქორწინო თანხმობას ნიშნავდა, „მეომართა თანხმობისა“ თუ პოლიტიკური კავშირის სიმბოლოდ გვევლინება. ამგვარი მნიშვნელობა ენიჭებოდა ამ თემას, რომაული სამყაროს სხვადასხვა რეგიონში – ბრიტანეთის ქალაქებსა (Hcnig, 1983, გვ. 101-102) და თრაკიაში (Димитрова-Милчева, 1980, გვ. 86-87), სადაც გვხვდება კიდევ ჩვენი გემის მუსტი ანალოგები.⁵

ლევიონერთა კულტებს უკავშირდება, აგრეთვე ბიჭვინტურ გემებზე გამოსახული კიბორჩხალა, ლომი, (ტაბ. VII, 1), მორიელი, კუპიდონი (ტაბ. VII, 2), რომლებიც ადრე ასტრალურ ლეტაებათა სიმბოლურ ნიშნებად ითვლებოდა (Неверов, 1983, გვ. 121).

პიტიუნტის პანთეონში არანაკლებ მნიშვნელოვანი ადგილი ეკავა ზღვის ლეტაებებს. ბიჭვინტის საერო მოზაიკის ფრაგმენტებზე კარგად ჩანს ზღვის მითოლოგიურ პერსონაჟთა ზოგიერთი სახე, რომელთა შორის საყურადღებოა დელფინის გამოსახულება (ჭყონია, 1978, გვ. 211). ბერძნულ თქმულებებში დელფინი ადამიანის მეგობრად არის წარმოდგენილი. ზოგჯერ ის პოსეიდონის ატრიბუტია. ანტიკურ მოზაიკებში დელფინი ხშირად ნერეიდასთან არის გამოსახული, ზოგჯერ კი ეროტთან ერთად.

⁵ საქართველოში ბიჭვინტის გარდა, ხელის ჩამორთმევის გამოსახულებიანი გემა აღმოჩენილია ურბნისში (ჭილაშვილი, 1964, გვ. 50).

ბიჭვინტის ხსენებული მოზაიკის ფრაგმენტებზე დელფინთან ერთად წარმოდგენილია მღვის მითოლოგიური ურჩხული-ტრიტონი და თევზის გამოსახულებები. ეს უკანასკნელი მეტად ხშირია სახვით ხელოვნებაში. თევზის გამოსახულებები, სხვა სიმბოლოებსა და ერთად, საქართველოში ცნობილი იყო ჯერ კიდევ ბრინჯაოს ხანიდან. თქმულებებში თევზი წყლის სტიქიის გამომსახველი მაგიური თვისებების მქონედაა მიჩნეული და უკავშირდებოდა ნაყოფიერების კულტს (Ронанидзе, 1948, გვ. 121-123). ქრისტიანულ ეპოქაში თევზი ამ რელიგიის ერთ-ერთ მნიშვნელოვან ატრიბუტად იქცა.

ახ. წ. I საუკუნიდან გარკვეული ინოვაციები შეიმჩნევა, აგრეთვე დაკრძალვის წესში. სიახლენი მკაფიოდ ჩანს ბიჭვინტისა და ციხისძირის სამაროვანზე. ბიჭვინტაში სამარხთა ერთ-ერთი გავრცელებულ ტიპს შეადგენს ხსნარიანი სამარხები, რომლებიც სრულიად უცხო იყო წინამორბედი ხანის დასაველეთი საქართველოს დაკრძალვის წესისათვის, თუმცა მას ანალოგი რომაულ სამყაროშიც არ მოუპოვება.⁶ ეს მეტად უჩვეულო ტიპის სამარხები ხსნარის სქელ ფენაშია ჩაფლული, ყოველგვარი მოპირკეთების გარეშე. II-III და IV-V სს. ბიჭვინტასა და ციხისძირში ფართოდ ჩანს გავრცელებული ბერძნული დაკრძალვის წესისათვის დამახასიათებელი ამფორა სამარხები (გაბ. VI, 7-8), რომლებიც მანამდე თითო-ოროლა სახით იყო წარმოდგენილი (თოლორდავა, 1980, გვ. 18).

ცვლილებები შეინიშნება, ასევე მიცვალებულთა პოზაში. განსხვავებით წინარე ხანის კოლხეთის სამარხებისაგან, წებელდის, ძეგრის, ციხისძირის ორმოსამარხებში მიცვალებულთა აბსოლუტური უმრავლესობა დაკრძალულია გულადმა, გამოგილ

⁶ მსგავსი კირხსნარიანი სამარხები ჯერჯერობით დადასტურებულია ლიბიაში და ისინი V-VI სს. თარიღდება (Testini, 1958, გვ. 221-292, სურ. 104), მაგრამ კონსტრუქციით, ბიჭვინტური კირხსნარიანი სამარხებისაგან განსხვავდებიან.

მდგომარეობაში (კვიციანი, 1997, გვ. 150). ანალოგიური მდგომარეობაა, ასევე დაფიქსირებული ბიჭვინტის თითქმის ყველა ტიპის სამარხებში. სიახლენი ჩანს სამარხეული ინვენტარის შემადგენლობაშიც. ამ ხანის სამარხეული ინვენტარის ერთ-ერთ აუცილებელ ატრიბუტს რომაული სამყაროს სამაროვნებისათვის დამახასიათებელი მინის ჭურჭელი შეადგენს.

საკმაოდ ხშირად გვხვდება სამარხებში აღნიშნული სამყაროსათვის სპეციფიური ტანსაცმლის აღკაზმულობის ელემენტები – ფიბულები, აბზინდები, ხოლო ნაკლებად სამკაული-გემები, ოქროსა და ვერცხლის საყურეები, ბუჭდები.⁷

ადრეული ეპოქის სამარხებთან შედარებით, ბიჭვინტისა და ციხისძირის არც ერთ სამარხში არ დაფიქსირებულა იარაღ-საჭურველი. მიუხედავად ამგვარი სიახლეებისა, იმპევიანიური სამყაროს შესახებ წარმოდგენები არ შეცვლილა და იგივე რჩებოდა. რაც შეეხება სამარხეული ინვენტარის ასორტიმენტის ცვლილებებს, იგი აიხსნება არა მარტო საკულტო წარმოდგენების გადასხვაფერებით, არამედ იმ ძვრებით, რასაც ადგილი ჰქონდა რომაული სამყაროს სამოგადოებრივი ცხოვრების სფეროში.

ამრიგად, ახ. წ. I-III სს. კოლხეთის პანთეონი სიახლეებით არ ხასიათდება. იგი კელაენდებურად პოლითეისტური ხასიათისა იყო. მაგრამ ამავე დროს ივარაუდება მონოთეისტური რელიგიის გავრცელება და ადრეული ქრისტიანული თემების არსებობა (თოდუა, 1992, გვ. 148). მართლმადიდებლურ საეკლესიო

⁷ აღსანიშნავია, რომ პიგიუნტისა და ციხისძირის სამარხები რომაული სამყაროს სამაროვნებისაგან სპეციფიური თავისებურებებითაც გამოირჩევა. კერძოდ, აღნიშნული პუნქტების სამაროვნებზე არ დადასტურებულა ტიპური რომაული სტელები, რაც აქაური სამხედრო-სამოქალაქო მოსახლეობის განსხვავებული ეთნოსოციალური შემადგენლობით უნდა აიხსნას.

სიო გრადიციებს რამდენადმე ეთანხმება ბიჭვინტის სამარხეული ძეგლები.

მართალია, ბიჭვინტის სამარხებში ჯერჯერობით არ არის დადასტურებული აღრექრისტიანული სიმბოლურნიშნის ნივთები, მაგრამ მიცვალებულთა გაპატიოსნება-დაკრძალვის ქრისტიანულ წესს კი ესელებით. მაგალითად, № 230, 237, 305, 316, 319, 321 სამარხებში, რომლებიც მასში წარმოდგენილი ინვენტარის მიხედვით II-III სს. თარიღდება, მიცვალებულები დასვენებულია გულაღმა, გამოგილ მღვთმარეობაში, თავით დასავლეთისაკენ, ხელები მუცელზე ან მკერდზე აქეთ დაკრეფილი ჯვრის სახით.

312 წ. „მილანის ედიქტის“ მიღების შემდეგ, ბიჭვინტაში აღრექრისტიანულმა თემმა ლეგალური მოღვაწეობა დაიწყო. აქ 325 წლისათვის უკვე არსებობდა მთელ ქრისტიანულ სამყაროში ავტორიტეტული საეპისკოპოსო კათედრა. ამ სამრევლოს მეთაურმა-ეპისკოპოსმა სტრაგოფილემ მონაწილეობა მიიღო ნიკეის I მსოფლიო საეკლესიო კრებაზე, რომელიც მცირე აზიაში (ბითონია), კონსტანტინე დიდის კარზე ჩატარდა. საეკლესიო იერარქიის მხრივ პიტიუნტის ეპარქია ნეოკესარიის მიგროპოლიტს ემორჩილებოდა (ამირანაშვილი, 1944, გვ. 113).

როგორც ცნობილია, პირველი ქრისტიანული თემები და აღრექრისტიანობასთან დაკავშირებული ერესები მცირე აზიის ქალაქებში აღმოცენდნენ (Ранових, 1959, გვ. 364, 369). აქედან ის გავრცელდა ევროპაში, სადაც პირველი ქრისტიანული თემები, ისევე როგორც პიტიუნტში, ქალაქებში ჩამოყალიბდა. როგორც უკანასკნელი წლების არქეოლოგიური კვლევა-ძიების შედეგებმა ავსტრიასა და გერმანიაში უჩვენა მარტივი, დარბაზული ტიპის მემორიალური ეკლესიები იქ IV ს. პირველ ნახევარში შენდებოდა (Hannsjoerg, 1982, გვ. 300-302).

აღრეული ქრისტიანული თემების სიმცირის გამო სპეციალური „ღვთის სახლი“ არ შენდებოდა. შესაბამისად მათ პროფე-

სიონალი თანამდებობის პირებიც არ ჰყავდათ. დემოკრატიული თემიდან რთულ საეკლესიო ორგანიზაციაზე გადასვლის შემდგომ როგორც საეპისკოპოსო ეკლესიების, ასევე „ნორმალური კულტისათვის“ გათვალისწინებული ბაზილიკების მშენებლობა რომის იმპერიის პროვინციულ ქალაქებში IV ს. იწყება და განსაკუთრებულ აღმავლობას V ს. აღწევს (Grabar, 1966, გვ. 5). ეპისკოპოსთა რეზიდენცია ქალაქებში არსებობდა და მხოლოდ ეპისკოპოსს ჰქონდა უფლება ახალი ეკლესიებისა და მონასტრების მშენებლობაზე ნებართვის გაყენისა. მის კომპეტენციაში შედიოდა, აგრეთვე საღმრთო თანამდებობების – მღვდლების, დიაკვნების, კლირიკების და სხვა სამონასტრო დამრიგებლების ხელმძღვანელობა. მათ ფინანსურ მოღვაწეობას კი კონტროლს უწევდა მიტროპოლიტი, რომელიც ამავე დროს თეალყურს ადევნებდა პატრიარქის განკარგულებების შესრულებას (Робертсон, 1956, გვ. 262).

ამრიგად, IV ს. პირველ ნახევარში პიტიუნტი იყო არა მარტო რომაული კასტელუმი, არამედ ქალაქის ორგანიზებული ადრექრისტიანული თემით,⁸ რომელიც შესაძლოა, სინამდვილეში ფლობდა კიდევ გარკვეულ მიწის ნაკვეთებს.

მამასაღამე, პიტიუნტის ეპისკოპოსის უფლება-მოვალეობანი საკმაოდ მნიშვნელოვანი უნდა ყოფილიყო, თუმცა მისი ძალაუფლება პირველ ხანებში ციხე-ქალაქის კედლებსა და მის არცთუ ისე დიდ სასოფლო-სამეურნეო ტერიტორიის ფარგლებს არ გასცილებია. შემთხვევითი არ უნდა იყოს ის ფაქტი, რომ ყველაზე ადრეული, დარბაზული ტიპის ეკლესია აშენდა პიტიუნტის რომაული კასტელუმის სიახლოვეს. ეს ცალნავიანი ეკლესია სა-

⁸ პიტიუნტის ადრექრისტიანული თემის სიკოცხლისუნარიანობაზე გარკვეულწილად მიუთითებს, სამაროუნის ცენტრალურ ნაწილში, წრიული ნაგებობის ნაშალში აღმოჩენილი, IV ს-ით დათარიღებული ქვიშაქვისაგან დამზადებული საფლავის ქვა რკინის ჯერით (იხ. Лордклиппингс, Книгурауис, Тодя, 1990, გვ.63-67).

მეცნიერო ლიგერაგურაში სტრაგოფილეს საკათედროდაა მიზნული (Хруцкая, 1985, გვ. 61), მაგრამ საეპისკოპოსო ეკლესიების გრადიციებიდან გამომდინარე, მის რეზიდენციად უნდა ჩაითვალოს პირველი ეკლესიის ნანგრევებზე აშენებული მეორე, დიდი ზომის სამნავიანი ბაზილიკა.

ნიშანდობლივია, რომ სწორედ სამოქალაქო დასახლების ამ მონაკვეთზე, IV-VI სს. პერიოდულად შენდება და ინგრევა კიდევ სამი ეკლესია. მეორე, სამნავიანი ბაზილიკის აგებისთანავე, მუსტად მის გვერდით შენდება 1-2 მმ. ძლიერი სასიმაგრო კედელი კომპლექტურთ, რომლებიც იცავდა კანაბეს და ბაზილიკას სამხრეთიდან.

ქალაქი და მისი ქრისტიანული თემი გამუდმებული სამხედრო საშიშროების წინაშე რომ იმყოფებოდა, ამას მოწმობს არა მარტო ბიჭვინტის ნაქალაქარის III ს. შუა წლების, IV ს. მეორე ნახევრისა და VI ს. შუა ხანების ფენებში დადასტურებული ხანძრის კვალი და ეკლესიათა ნანგრევები, არამედ, ქალაქის სამაროვანი, რომელიც, გასაგები მიზეზების გამო, ასევე კასტელუმის სამხრეთ-დასავლეთ კედელს ემიჯნებოდა. აქ, ჯერ კიდევ გასული წლების არქეოლოგიური დაზვერვების შედეგად, დაფიქსირდა ღედაკაცთა და ბავშვთა კოლექტიური სამარხები, სამხედრო კატასტროფის მსხვერპლთა გვამები. გამოყოფილია აღრექრისტიანულ სამარხთა ცალკე უბანი (აფაქიძე, ფუთურიძე, რამიშვილი, ლორთქიფანიძე, მიქელაძე, თოლორდავა, 1969, გვ. 55-61).

ყოველივე მემოტიქმული საფუძველს გვაძლევს დავასკენათ, რომ IV ს. დამღვეისათვის ბიჭვინტაში ქრისტიანობა მყარად ფეხმოკიდებული რელიგია იყო. ამავე დროსვე უნდა წარმოშობილიყო ქრისტიანული თემები სებასტოპოლისში, რასაც მოწმობს „აქტა ანდრიაში“ (319 წ.) დაცული ცნობა: „დიდი ანდრია სიმონთან ერთად ჩამოვიდა ... ქალაქ ფუსტაში, საიდანაც მათ აბასგიისკენ გასწიეს; მოვიდნენ სებასტოპოლისში, იქადაგეს

სარწმუნოება და მცხოვრებთა ღიმილი ნაწილი ქრისტიანობას აზიარეს“ (Glossar, 1980, გვ. 208). როგორც ჩანს, IV ს. პირველი ნახევრისათვის, საქართველოს ზღვისპირა ცენტრებში ქრისტიანობა მყარად ფეხმოკიდებული რელიგიაა. მათ თანადროულად უნდა მომხდარიყო ქრისტიანობის ოფიციალურ რელიგიად გამოცხადება დასაუღებელ საქართველოს შიდა რევიონში.

ამრიგად, რომაული ცივილიზაციის გავლენა კოლხეთის მაგერიალური და სულიერი კულტურის თითქმის ყველა სფეროში შეინიშნება. განსაკუთრებით ეს მკაფიოდ აისახა სამშენებლო ხელოვნებაში, ნაწილობრივ დაკრძალვის წესსა და რელიგიურ რწმენა-წარმოდგენებში. რომაული კულტურის გავლენა შეიმჩნევა, აგრეთვე კერამიკულ წარმოებაში, საბრძოლო-სამეურნეო იარაღის ზოგიერთ სახეობასა და საიუველირო ხელოვნებაში.

რომაული ციხესიმაგრეები და მათი გარემოცვლილი სამხარო

კოლხეთის ზღვისპირეთის რომაული ციხესიმაგრეები ადგილობრივი, მკვიდრი მოსახლეობით იყო გარემოცული. მათ შორის ყოველთვის როდი იყო მშვიდობიანი და საქმიანი ურთიერთობა. პე.წ. I - ახ.წ. I ს. პირველ ნახევარში ადგილობრივი მოსახლეობის დამოკიდებულება ზღვისპირა ცენტრებისადმი მგრული ჩანს. მკვიდრი მოსახლეობა თავს ესხმის და ძარცვავს ზღვისპირა ქალაქებს.¹

ახ.წ. I ს. შუა ხანებიდან, რომაული გარნიზონების ჩადგომისა და ზღვისპირა ცენტრების აღდგენა-გამაგრების შემდგომ, ამგვარი თავდასხმები აღიკვეთა და თანდათანობით მათ შორის საქმიანი ურთიერთობაც მყარდება. კოლხური მკვიდრი მოსახლეობა და მათი მმართველები ლოიალურ დამოკიდებულებაში უნდა ყოფილიყვნენ რომაული ციხე-ქალაქების სამხედრო-სამოქალაქო ადმინისტრაციასთან. რომი აკონტროლებდა პოლიტიკურ სიტუაციას, ამიგომ ადგილობრივ „მეფეებს“ რომის იმპერატორი ნიშნავდა. არ არის გამორიცხული, რომ მათ შორის სამხედრო-პოლიტიკური და სავაჭრო შეთანხმებაც არსებობდა ტაციტუსის მიერ მინიშნებული *ius commercium* და *ius militarium*-ის სახით (Tac., Ann., II, 62). ყოველ შემთხვევაში ეს კავშირი ურთიერთთანამშრომლობისა და ურთიერთსარგებლობის პრინციპებს ეფუძნებოდა. კერძოდ, მკვიდრი მოსახლეობა ციხე-ქალაქთა კეთილდღეობის ეკონომიკურ-პოლიტიკური სტაბილურობის გარანტს წარმოადგენდა. იგი იყო არა მარტო გარნიზონებისა და მუშახელის კონტინგენტის შევსების წყარო, არამედ სამხედრო-

¹ პლინიუსის ცნობით, უმდიდრესი ქალაქი პიტიუნტი პენიოხებს გაუძარცვავთ (Plin., NH., VI, 16). იგივე ბედი უნდა სწეოდა დიოსკურიასაც, რომელიც ახ.წ. I ს. დასაწყისში პლინიუსისავე სიტყვით „დაყარიელებული იყო“ (Plin., NH., VI, 15).

სამოქალაქო მოსახლეობის სასოფლო-სამეურნეო პროდუქციის მომმარაგებელი. სწორედ, ამ უკანასკნელის შედეგია ის ადგილობრივი კერამიკა, რაც ასე საკმაოდ მრაველადაა წარმოდგენილი პიტიუნგის, სებასტოპოლისისა და აფსაროსის კასტელუმების ტერიტორიაზე. თავის მხრივ კი ციხესიმაგრეები ერთგვარ მასგაბილიზირებელ როლს ასრულებდა მათივე გარემომცველ სამყაროში. გარდა ამისა, აქედანვე ვრცელდებოდა ქვეყნის შიდა თუ მთიან ზოლში რომაული კულტურის ელემენტები და იმპორტულ ნაწარმთა მთელი სერია. როგორც ჩანს, ზღვისპირა ციხესიმაგრეები მრავალი არხებით ყოფილა დაკავშირებული გარემომცველ სამყაროსთან, რაც მეტ-ნაკლები ინტენსივობით აისახა კიდევ დასავლეთ საქართველოს სხვადასხვა რეგიონის მოსახლეობის სოციალურ-ეკონომიკურ და კულტურულ ცხოვრებაში.

სოციალურ-ეკონომიკური განვითარებისა და რომაული კულტურის რადიკალური ღონის მიხედვით აღმოსავლეთ შაჰი-ზღვისპირეთის ჩრდილო-დასავლეთ რეგიონში ასეთი სურათი ჩანს: პიტიუნგის სათემო ტერიტორიაზე, რომელიც ჩვენი ვარაუდით თანამედროვე სოჭი-ადლერისა და ვაგრის მონაკვეთს მოიცავდა,² ახ.წ. III–IV სს. მატერიალური კულტურის მთელი რიგი

² ერთადერთი და ისიც ადრეული ხანის ცნობა, სადაც გაკერით მინიშნებულია პიტიუნგის საქალაქო თემის სამღერები სტრაბონს ეკუთვნის. ძველი ბერძენი გეოგრაფისი, არტემიდორე ეფესელზე მითითებით წერს: „ბაგადან კერკეგების სანაპიროსზე, რომელზედაც არის ნაესაყდელები და სოფლები, დაახლოებით 850 სტადიონია, შემდეგ აქველთა (სანაპირო) 500 (სტადიონი), მერე პენიოხთა (სანაპირო) – 100 (სტადიონი), ხოლო დიდი პიტიუნგიდან დიოსკურიამდე 360“ (Strabo, XI, 2, 14). მკვლევართა აზრით, აქ საუბარია „დიდი პიტიუნგის“ სანაპიროზე, რომელიც პენიოხებიდან დიოსკურიამდე ვრცელდებოდა (ყაუხჩიშვილი, 1957, გვ. 291; ლორთქიფანიძე 1991, გვ. 11). სტრაბონის ზემოთ მოცხადილი კონტექსტიდან ჩანს, რომ პიტიუნგის სათემო ტერიტორია არტემიდორე ეფესელის დროისათვის და შესაძლოა უფრო ადრეც, გადამჭიმული ყოფილა პენიოხების მიწა-წყლიდან ვიდრე დიოსკურიამდე. ამ მოსაზრებას გარკვეულწილად არქეოლოგიური მასალებიც უჭერენ მხარს. ძვ. წ. IV-I სს. სოჭი-ადლერის სანახებისა და მდ. ფსოუს მონაკვეთი კოლხური კულტურის არეულშია მოქცეული. რომაულ ხანაშიც პიტიუნგის სათემო ტერიტორია, ვუიქრობთ, ადრინდელ სამღერებში თავსდება. ნიშანდობლივია, რომ გაუხსეადან პიტიუნგამდე არ ჩანს რამდენადმე მნიშვნელოვანი ბერძნულ-რომაული დასახლების კვალი.

კომპონენტები (მახვილები, ცულები, შუბისპირები, ფარები, დანები, ბალთები, საყურეები) ერთგვაროვანია. გარდა ამისა, გარკვეული გენეტიკური კავშირები შეიმჩნევა ბიჭვინგის ნაქალაქარზე აღმოჩენილ არქეოლოგიურ მასალასა და ზღვის სანაპირო ზოლში დღევანდელ გელენჯიქსა და მდ. შახემლე მცხოვრები გიხების მატერიალურ კულტურასთან (Анфимов, 1980, გვ. 92-94). აღსანიშნავია ისიც, რომ ახ.წ. II-III სს. ლოოს (Иванова, Голубев, 1961, გვ. 284-292) მაცესტისა (Шамна, 1970, გვ. 232-237) და ბიჭვინგის სამარხეული ინვენტარი (ლორთქიფანიძე, 1991, გვ. 117-154) თითქმის იდენტური ასორტიმენტისაგან შედგება, რაც აღნიშნული ტერიტორიის ფარგლებში ერთიანი მატერიალური კულტურის არსებობის კიდევ ერთი მოწმობაა. როგორც ჩანს, აღნიშნულ რეგიონს პიტიუნტთან მჭიდრო ეკონომიკური და კულტურული ურთიერთობა აკავშირებდა. სწორედ პიტიუნტის არსებით ერცელდებოდა ამ მონაკვეთზე რომაული იმპორტი, რაც ასე მრავლადაა წარმოდგენილი ლოოსა და მაცესტის მდიდრულ სამარხებში. ყოველივე ეს, პიტიუნტის სავაჭარო სათემო ტერიტორიაზე რომაული კულტურის რადიაციის საკმაოდ მაღალი დონის მიმანიშნებელია.

რაც შეეხება სებასტოპოლისის სავაჭარო სათემო ტერიტორიის ფარგლებს, იგი თანამედროვე ეშერისა და ახალი ათონის სანახებს მოიცავდა (Воронов, 1980, გვ. 47), ხოლო სებასტოპოლისის ეკონომიკურ-კულტურული რადიაციის მონაჩრდილოეთით, აუსილის მაღალმთიან რეგიონშიც ვრცელდებოდა. სებასტოპოლისის სავაჭარო სათემო ტერიტორიიდან აღერომაული ხანის რამდენიმე სამარხეული კომპლექსია ცნობილი. ერთი მათგანი აღმოჩენილია აგცაში. სამარხი II-III სს. თარიღდება. სამარხეული ინვენტარი შეიცავდა ვერცხლის სა-

ბეჭდავ ბეჭედს, ოქროს რგოლაკს, შუბისპირსა და ვერცხლის ფი-
ბულას (Воронов, 1972, გვ. 57).

შედარებით უფრო ღარიბული ჩანს ახალ ათონთან, სოფ.
სუშკაში აღმოჩენილი სინქრონული ხანის ინჰუმაციური სამარხი.
მისი ინვენტარი ბრინჯაოს სამაჯურისაგან, შუბისპირისა და მო-
ნეტისაგან შედგებოდა (Куртин, 1949, გვ. 94). ახ.წ. III ს. დათა-
რილებული გერმეულის ციხის აღმოსავლეთით დაღასტურებული
კერამიკულფილიანი სამარხის ინვენტარი კი მშვილდსაკინძებს,
მძივებსა და ბეჭდებს შეიცავდა (Воронов, 1975, გვ. 41). როგორც
ჩანს, ამ სამარხებში საკმაო რაოდენობით არის წარმოდგენილი
რომაული სამარხებისათვის დამახასიათებელი ნივთები – მშვი-
ლდსაკინძები, გემიანი ბეჭდები და სხვ. მართალია, თითო-ორო-
ლა სამარხული კომპლექსების მიხედვით ძნელია რაიმე კონ-
კრეტული დასკვნის გამოგანა, მაგრამ ესეც საკმარისია იმისათ-
ვის, რომ ახ.წ. II–III სს. სებასტოპოლისის სათემო ტერიტორიაზე
სოციალურ-ეკონომიკურად და კულტურულად საკმაოდ დაწინაუ-
რებული მოსახლეობის არსებობა ვივარაუდოთ.³

აღნიშნული რეგიონის ასეთი დაწინაურება სებასტოპო-
ლისთან მისი სიახლოვით უნდა აიხსნას. ეს პროცესი ინტენსიუ-
რი ჩანს IV ს-ში, როდესაც სებასტოპოლისი აღმავლობის გზაზე
იდგა. მართლაც, IV ს. დღევანდელ ახალ ათონში საფუძველი ეყ-
რება ანაკოფიად წოდებულ ციხე-ქალაქს (Трапиз, 1975, გვ. 88-
116), რომელიც, უფიქრობთ, თავიდანვე სებასტოპოლისის ავან-
პოსტის როლს ასრულებდა.

აღნიშნული დროიდან ვრცელდება, აგრეთვე რომაული
კულტურის რადიაცია აფსილეთის მაღალმთიან ზოლში. ამის
მკაფიო ილუსტრაციას წარმოადგენს აბგიძრაპუს III-IV სს. და-
თარიღებული №3,6, 31,53,55,57, IVს. პირველი ნახევრის №9, 10,

³ ამას მოწმობს, ასევე გერმეულში აღმოჩენილი ახ.წ. II ს. რომაული ვერცხ-
ლის მონეტების განძი, რომელიც სებასტოპოლისიდან არის აქ მოხვედრილი.

11, 13, 27, 28, 36, 39, 41, 43, 45, 51; IV-V სს. № 12, 44, აპაჭარხვას III-IV სს. № 11,12,13 სამარხები (Трапиз, 1971, გვ. 218-219). აღნიშნულ სამარხთაგან ინვენტარის სიუხვით გამოირჩევა და შედარებით უფრო მდიდრულად გამოიყურება აბგიძრაქუს № 9, 12, 13, 27, 41, 44 სამარხები. აღსანიშნავია, რომ ინვენტარის რაოდენობრივი და ხარისხობრივი მაჩვენებლით მათ შორის გარკვეული სხვაობა შეინიშნება. ასე მაგალითად, № 12, 44 სამარხების ინვენტარი დანარჩენი სამარხების ასორტიმენტისაგან ბრინჯაოს მოოქროვილი და რკინის ნახევარსფერული ფორმის უმბონებით გამოირჩევა.⁴ გარდა ამისა, ამ სამარხთა ინვენტარი რაოდენობრივად და ხარისხობრივადაც აღემატება ზემოჩამოთვლილ სამარხების ასორტიმენტს.⁵

როგორც ჩანს, № 12, 44 სამარხები წარჩინებულ მეომართა (უმბონებისა და მრავალრიცხოვანი საბრძოლო იარაღის მიხედვით) წრეს უკავშირდება. მათთან შედარებით ნაკლებად მდიდარი წრის წარმომადგენლებს უნდა განეკუთვნოს ის სამარხები (№ 9,13,27,41,43), რომლებშიც რკინის უმბონებთან და შუბისპირებთან ერთად წარმოდგენილია ვერცხლის ბეჭდები, საყურეები, ოქროს მძივები და, რაც მთავარია, რომაული სამარხებისათვის დამახასიათებელი მინის სასმისები, ამფორები, ვერცხლის ფიბულები, წითელლაკიანი ჯამები (№ 36 და 43 სამარხები).

სამუალო შეძლების „მეთემე-მეომართა“ წარმომადგენლების სამარხებს განეკუთვნება აპაჭარხვას № 12, 13, აბგიძრაქუს № 6, 11, 13, 31, 39, 45, 49 სამარხები. ამ სამარხებში, ძირითა-

⁴ ამგვარი ტიპის უმბონები წებელდური წრის სხვა სამარხებში არ დადასტურებულა.

⁵ № 12 სამარხის ინვენტარი შეიყავა, აგრეთვე მინის თასს, ვერცხლის ფიბულასა და ბალთას, შუბისპირებს, მახვილებს და სხვ., ხოლო № 44 სამარხულ ინვენტარში 30 დასახელების ნივთი შედიოდა: მინის თასი, ვერცხლის რგოლაკები, ბალთები, მასრიანი შუბისპირები, გრძელი მახვილები, საგვერები და სხვ.

დად, წარმოდგენილია მასრიანი შუბისპირები, ისრისპირები, და-
ნები, ადგილობრივი წარმოების ქვეურები, ხელალები თუ ღოქე-
ბი. სამკაულებიდან კი ბრინჯაოს ფიბულები, მძივები, ვერცხლის
ბეჭდები და საყურეები. მხოლოდ რამდენიმე სამარხში გვხვდება
მინის სასმისები (№ 13, 31 სამარხები) გემები (№ 39 სამარხი). მო-
სახლეობის მცირე შეძლების ჯგუფის სამარხების (აპაჭარხეას
№ 11, აბტიპრაქუს № 3, 10, 28, 55, 57, 49 სამარხები) ინვენტარი
მხოლოდ ადგილობრივი ნაწარმით არის წარმოდგენილი. ყოვე-
ლივე ეს, წებელდელთა საზოგადოების ქონებრივ დიფერენცია-
ციაზე, მის პოლარიზაციაზე მიუთითებს.⁶ რაც შეეხება რომაული
კულტურის რადიაციის დონეს წებელდის მოსახლეობაში, აქ ეს
პროცესი ძალზე უმნიშვნელო იყო სამუალო შეძლების წრეში,
ხოლო შედარებით უფრო ინტენსიური ჩანს საზოგადოების შეძ-
ლებულ ფენებში. მიუხედავად ამისა, ამ კატეგორიის პირთა სა-
მარხებშიც რომაულ იმპორტს ადგილობრივი ნაწარმი ჭარბობ-
და, რაც რომაული კულტურის გავლენის მედაპირულ ხასიათზე
მიუთითებს.

სოციალური დიფერენციაციისა და რომაული კულტურის
რადიაციის სხვადასხვა დონე ფიქსირდება აპუშტის, ლარის, შაპ-
კისა და გერმეულის გერიტორიაზე. აპუშტაში დადასტურებულია
ორი ტიპის სამარხი – კრემაციული და ინჰუმაციური. კრემაციუ-
ლი წესით ადამიანებს კრძალავენ ქვეურებსა და ორყურა
დიდ ჭურჭელში. ინჰუმაციურ სამარხებში მიცვალებულთა უმრავ-
ლესობა დაკრძალულია თავით ჩრდილოეთისაკენ. სამარხთა ძი-
რითადი ნაწილი III–IV და V ს. თარიღდება (Воронов, 1982, გვ.
48–68).

⁶ ჩვენი აზრით, წებელდური დასახლებები წარმოადგენდნენ სამხედრო-სამე-
ურნეო ტიპის სამოსახლოებს, სადაც ხეობის დამკველი ციხესიმაგრეები, სა-
მეურნეო და საცხოვრებელი ნაგებობების ერთიანი კომპლექსი იყო. მისი
მოსახლეობა კი შედგებოდა „სტრატიოტების“ მსგავსი თავისუფალი მეთევ-
მოლაშქრეებისაგან, რომლებიც ერთნაირად იყვნენ დაკავებულნი როგორც
სამხედრო, ასევე სამეურნეო საქმიანობით.

სამარხთა ინვენტარში, ძირითადად, შედიოდა რკინის მუბისპირები, ცულები, ბრინჯაოსა და რკინის სამაჯურები, ფიბულები, მძივები, რომლებიც ყველა სამარხში თითქმის თანაბრადაა წარმოდგენილი. იგივე უნდა ითქვას კერამიკაზეც, რომელიც სამარხებში ადგილობრივი წარმოების ორყურა ჭურჭლითა და ხელალებით არის წარმოდგენილი. ოქროს სამკაულები საერთოდ არ არის დადასტურებული, ხოლო ვერცხლისა ძალზე იშვიათია. როგორც ჩანს, ეს სამაროვანი ერთ სოციალურ კატეგორიას უკავშირდება. ეს არის რიგითი მეთემე-მეომარი მოსახლეობა, რომელშიც ჯერ კიდევ სუსტია ქონებრივი დიფერენციაციის პროცესი. აღსანიშნავია, რომ აქუშგის არცერთ სამარხში არ დადასტურებულა რომაული იმპორტი. ნიშანდობლივია, რომ აქუშგის ციხე ნაგებია ე.წ. „ციკლოპური“ წყობის წესით, რომელიც მხოლოდ ადგილობრივი სამშენებლო ტექნიკისათვის არის დამახასიათებელი, რაც ამ პუნქტში ძველი კულტურული ტრადიციების სიმტკიცეზე მეტყველებს.

აქუშგის სამაროვნის ფონზე, სოციალური დიფერენციაციის პროცესი შედარებით უფრო მკაფიოდ ჩანს ლარის სამაროვანზე, სადაც გვიანანტიკური და ადრე შუა საუკუნეების ხანის 24 სამარხია გამოვლენილი (Borison, 1982, გვ. 31-38). ამათგან ექვსი სამარხი (№3, 5, 7, 12, 18, 19) ახ.წ. IV ს. თარიღდება; ერთი (№19 სამარხი) – III–IV სს-ით, ხოლო № 20 სამარხი IV–V საუკუნითაა დათარიღებული. აღნიშნულ სამარხთაგან ინვენტარის სიუხვით გამოირჩევა №5 (Borison, 1982, გვ.34,36). №5 სამარხის ინვენტარის შემადგენლობაში შედიოდა შემდეგი ნივთები – რკინის ცული, მუბისპირები, მახვილი, თოხები, დანები, ვერცხლის მასიური ხაგისუღელი. №2 სამარხში კი წარმოდგენილი იყო რკინის უმბონი, მუბისპირები, ბრინჯაოს ფიბულა, ხელადა და პასტის მძივები. საკმაოდ ღარიბულად გამოიყურება ის სამარხები (№9, 10, 16, 17, 18), რომელთა ინვენტარი თითო-ოროლა ეგზემპლარით არის წარმოდგენილი. მიუხედავად ასეთი მკვეთ-

რი სოციალური სტრატეგიკაციისა, ლარის სამარხებშიც რომაული ნაწარმი არ გვხვდება. როგორც ჩანს, ამ პუნქტშიც ადგილობრივი გრადიციები ძალზე მყარია.⁷ ეს ფაქტი, იმით აიხსნება, რომ აღნიშნული პუნქტები სებასტოპოლისისაგან საკმაოდ დიდი მანძილით იყო დამორებული, რის გამოც აქ იმპორტული პროდუქცია და, შესაბამისად, რომაული კულტურის რადიაცია ვერ აღწევდა.

ქონებრივი უთანასწორობის მკვეთრი გრადაცია და რომაული კულტურის გავლენა აშკარად ივრძნობა სებასტოპოლისის სიახლოვეს მდებარე დღევანდელ სოფ. შაქკასა და მის მიდამოებში. სწორედ შაქკის რომაულ-ადრებიზანტიური ხანის სამაროვანზე სრულყოფილად არის ასახული სამოგადოების პოლარიზაციის სურათი. გარდა ამისა, ამ სამარხებში საკმაოდ მრავლად გვხვდება რომაული მინის ჭურჭელი, წითელლაკიანი კერამიკა, (Борисов, 1971, გვ. 87-89). ნიშანდობლივია რომ, წებელდის ბონაში აღმოჩენილ მონეტათა აბსოლუტური უმრავლესობა, ამ პუნქტშია თავმოყრილი (Шамна, 1987, გვ. 62-67). აღსანიშნავია ისიც, რომ შაქკის სასიმაგრო სისტემა რომაული სამშენებლო ტექნიკისათვის დამახასიათებელი „opus quadratum“-ის წესითაა ნაგები.⁸ რომაული კულტურის რადიაციის დონე საკმაოდ მაღალი ჩანს სებასტოპოლისიდან 20 კმ-ით დამორებულ გერმულში. ამის ნათელი ილუსტრაციაა „opus mixtum“-ის ტექნიკით ნაგები გერმულის ციხესიმაგრე და, რაც მთავარია, აქ აღმოჩენილი ახ.წ. II ს. კესარიულ დიდრაქმათა განძი (Ивашенко, 1931, გვ. 8-10).

ამრიგად, სოციალურ-ეკონომიკური განვითარებისა და რომაული კულტურის რადიაციის დონის მიხედვით, ჩრდილო-და-

⁷ ამასვე მოწმობს, ასევე ლარის თავდაცვითი ნაგებობის კონსტრუქცია, რომელიც აპუშტის ციხესიმაგრის ანალოგიურია (Борисов, 1971, გვ. 39).

⁸ ამგვარი კონსტრუქციითაა ნაგები, აგრეთვე ახისგას ციხესიმაგრე.

საელეთ რეგიონში შედარებით უფრო დაწინაურებული ჩანს ზღვისპირა ჰინტერლანდი და რომაული ციხესიმაგრეების სიახლოვეს მდებარე პუნქტები (გერშეული, შაკა), ვიდრე მათგან მოშორებით არსებული დასახლებები (აქუმგა, ლარი, პალი).

სოციალურ-ეკონომიკური განვითარებისა და რომაული კულტურის გაელენის მხრივ, შედარებით უფრო განსხვავებული სურათი ჩანს კოლხეთის ცენტრალურ რეგიონში. ჩრდილო-დასაელეთ რეგიონისაგან განსხვავებით, აქ დაკრძალვის რამდენიმე წესია დადასტურებული. ესენია: ორმოსამარხები, ქვევრსამარხები, ქვასამარხები, ურნასამარხები. ქვევრსამარხები, ჯერჯერობით, ბანძასა (მაკალათია 1928, გვ. 182-185) და ძვერშია დაუქსირებული (ეკიტიშვილი, 1953, გვ. 7-8). სამარხები ახ.წ. II ს. თარიღდება (ფუტურიძე, 1959, გვ. 60). აღსანიშნავია, რომ ბანძისა და ძვერის ქვევრსამარხები ელინისტური ხანის ქვევრსამარხებისაგან განსხვავდება ინვენტარის შემადგენლობით. კოლხეთის ელინისტური ხანის ქვევრსამარხების ინვენტარში, არ იყო წარმოდგენილი იარაღ-საჭურველი (თოლორდავა, 1980, გვ. 57). ძალზე იშვიათია ოქროსა და ვერცხლის სამკაულები (Кнурпадзе, 1976, გვ. 51-53), მაშინ როცა ბანძისა და ძვერის ქვევრსამარხებში იარაღ-საჭურველი იყო, თანაც ბანძის სამარხი ინვენტარის სიუხვითაც გამოირჩევა და დღემდე ცნობილ ქვევრსამარხთა შორის საკმაოდ მდიდრულადაც გამოიყურება.⁹

ვფიქრობთ, ეს მომენტი, მწარმოებელ საზოგადოებაში კერძო საკუთრების გაღრმავება-განმტკიცებით უნდა აიხსნას. აქედან გამომდინარე, ბანძის ქვევრსამარხი შესაძლოა მეთემე გლეხობის ფენიდან გამოყოფილ „აზნაურთა“ ზედაფენას დაუკავშირდეს. აღსანიშნავია ისიც, რომ ბანძის ქვევრსამარხში რომაული იმპორტიცაა წარმოდგენილი ვერცხლის თასისა და მონე-

⁹ მისი ინვენტარის შემადგენლობაში შედიოდა ვერცხლის თასი, ოქროს საყურე, ვერცხლის მონეტა (ანტონინე პიუსის სახელით მოჭრილი), რკინის მუბისპირი, მახვილი და დანა.

გის სახით, რაც აღნიშნულ ზედაფენაში რომაული კულტურის გარკვეულ გაერცელებამე უნდა მიუთითებდეს. ამგვარი პროცესის შეღწევა აქ, ალბათ, განპირობებული იყო ხსენებული პუნქტის სიახლოვით ციხე-გოჯთან, რომელსაც II–III სს. საფუძველი ეყრებოდა როგორც ეგრისის სამეფოს მომავალ დედაქალაქს.

მეურნე მოსახლეობის სამაროვნად უნდა ჩაითვალოს ჩხოროწყუს კრემაციული ურნასამარხები, რომლებიც ახ.წ. II საუკუნითაა დათარიღებული (Хоштариа, 1941, გვ. 88-89). ჩხოროწყუს ნეკროპოლის სამარხული ინვენტარი (რკინის მახვილები, შუბისპირები, მოხრილი დანები, ბრინჯაოს სამაჯურები და მშვილდსაკინძები, მინისა და პასტის მძივები) იმდენად ერთფეროვანი და შემღულულია (ოქროსა და ვერცხლის სამკაულები საერთოდ არ დადასტურებულა), რომ ძალზე ძნელია აქ სოციალური სტრატეფიკაციის სურათის დანახვა. თითქმის ანალოგიური ვითარებაა ძვერის სამაროვანზე. ამ სამარხთა ინვენტარიც ერთფეროვანია და ასორტიმენტიც თითქმის თანაბარი რაოდენობითაა წარმოდგენილი (ქეტიშვილი, 1953, გვ. 7-8). ძვერის სამარხებშიც რომაული იმპორტი თითქმის არ გვხვდება. ვფიქრობთ, მეურნე მოსახლეობაში ჯერ კიდევ არ არის შეღწეული რომაული კულტურის რადიაცია, რაც აღნიშნული პუნქტების ზღვისპირა ცენტრებიდან საკმაოდ დიდი მანძილით დაშორების მოტივით უნდა აიხსნას.

სოციალური სტრატეფიკაციისა და რომაული კულტურის გავლენის მასშტაბები მკაფიოდ არის წარმოდგენილი მოდინახეს ახ.წ. IV ს. სამაროვანზე, რომელსაც დიდებულთა წრის საშუალო შეძლების ფენას უკავშირებენ (ნადირაძე, 1975, გვ. 74). მოდინახეში არქეოლოგიურად შესწავლილია ორმოცამდე სამარხი. ამ სამარხთაგან ინვენტარის სიუხვითა და რომაული იმპორტის სიმრავლით გამოირჩევა №9 და 36 ორმოსამარხები (ნადირაძე, 1975, გვ. 50-52, 56-57). №9 სამარხულ კომპლექსში წარმოდგენილი იყო შემდეგი ნივთები: ვერცხლის თასი, ოქროს გემიანი ბე-

ჭელი, ოქროსავე წყვილი საყურე, ბრინჯაოს თეფში, თიხის ჩაფი და ღოქი, ბრინჯაოს წინწილები, გიშრის, მინის, პასტისა და სარდიონის მძივები. ამ სამარხის ფონზე კიდეე უფრო მდიდრული ჩანს №36 სამარხი კონსტანტინე დიდისა (306-337 წწ.) და კონსტანტინე II-ისა (337-361 წწ.), რომელთა ინვენტარის შემადგენლობაში შედიოდა ოქროს წყვილი ბალთა, ვერცხლის სურა, ოქროს ბეჭედი, რკინის სატევარი ოქროს მოსართავეებით, ოქროს სოლიდები. გაცილებით მოკრძალებულად გამოიყურება №1, 2, 5, 8, 17 სამარხები, რომელთა ინვენტარის ასორტიმენტი მხოლოდ ადგილობრივი ნაწარმისაგან შედგება.

სოციალური სტრატეფიკაციისა და რომაული კულტურის რადიაციის შესახებ ნათელ წარმოდგენას გვიქმნის ასევე კლდეეთის სამაროვანი. ნეკროპოლის სამარხები, როგორც აღინიშნა, ცენტრალური კოლხეთის მოსახლეობის დიდებულთა ფენებს ეკუთვნოდა. მიუხედავად ამისა, სამარხეული ინვენტარის ასორტიმენტის რაოდენობრივი და თვისობრივი მაჩვენებლის მიხედვით, სამარხთა შორის სხვაობა მაინც შეინიშნება. ამის მკაფიო ილუსტრაციაა №1, 2 სამარხების ინვენტარი. თუ პირველ სამარხში წარმოდგენილი იყო თიხისა და მინის ჭურჭელი, ბრინჯაოს საკიდები, სარდიონის, პასტისა და ქარვის მძივები, მეორე სამარხის ინვენტარში კი შედიოდა ოქროსა და ვერცხლის მონეტები, ოქროს საკიდები, ოქროსავე ბალთა, გემიანი ბეჭედი, ბრინჯაოს ბაგისაფარი და სხვ. (ლომთათიძე, 1957, გვ. 100-119). ვფიქრობთ, ეს უკანასკნელი სამარხი უფლებრივადაც პრივილეგირებული ფენის წარმომადგენელს უნდა უკავშირდებოდეს, ვინაიდან მასში დაეანებული ბაგისაფარი მხოლოდ აღნიშნული კატეგორიის პირთა სამარხების აგრიბუტი იყო (Порченко, 1957, გვ. 154).

ანალოგიური სურათია დადასტურებული კლდეეთის დანარჩენი სამარხების ინვენტარშიც. კერძოდ, №3 სამარხის ინვენტარში წარმოდგენილია რკინის მახვილი ვერცხლის გემიანი ბა-

ლთითურთ, ბრინჯაოს ოინოხოია, ვერცხლის ამარჟემა, ოქროსა და ვერცხლის აბზინდები და სხე., ხოლო №4 სამარხში რკინის შუბისპირები და ისრისპირები, ბრინჯაოს აბზინდები, ვერცხლის თავსამკაული, ელექტრონის სამაჯური, ვერცხლის პინაკი, ოქროსა და ვერცხლის მონეგები და სხე., მაშინ როცა, №8 სამარხში არ დასტურდება ოქროსა და ვერცხლის ნიეთები. მის ინვენტარს მხოლოდ ბრინჯაოს სამკაულები შეადგენს (იხ. ლომთათიძე, 1957, გვ. 119-160). აღსანიშნავია, რომ №2,3,4 სამარხებში რომაული იმპორტი მრავალფეროვანი სახითაა წარმოდგენილი.

სოციალურ-ეკონომიკური განვითარებისა და რომაული კულტურის რადიაციის პროცესი შიდაკოლხეთში უფრო ძლიერი ჩანს (ზღვისპირეთში თუ იბერიის მოსაზღვრე პუნქტებში), ხოლო გაცილებით ნაკლებია სხვა რეგიონებში (ჩხოროწყუ, ძვერი). რომაული კულტურის რადიაციაც უფრო ძლიერია ზღვისპირეთში, ხოლო შედარებით ნაკლები ქვეყნის შიდა და მთიან მხარეში. რაც შეეხება ჩრდილო-დასაუელეთისა და ცენტრალური კოლხეთის რეგიონების მკვიდრი მოსახლეობის განვითარების საერთო ღონეს, ამ მხრივაც მათ შორის გარკვეული განსხვავებაა. კერძოდ, პირველ რიგში აღსანიშნავია ის ფაქტი, რომ ჩრდილო-დასაუელეთ კოლხეთის კერამიკისაგან განსხვავებით, ცენტრალური რეგიონის სხვადასხვა კუთხიდან მომდინარე თიხის ჭურჭელი გიპოლოგიურად უნიფიცირებულია, რაც მიუთითებს კერამიკის სასაქონლო წარმოებაზე.

ჩრდილო-დასაუელეთ კოლხეთის სამარხებისაგან განსხვავებით აქ როგორც მდიდრულ, ასევე სამუალო და მცირე შეძლების სამარხებშიც გვხვდება მონეგები, რაც ჩამოყალიბებული, განვითარებული საზოგადოებისთვისაა დამახასიათებელი. ჩრდილო-დასაუელეთ კოლხეთის სამაროვნების ინვენტარისაგან განსხვავებით, ცენტრალური რეგიონის სამარხული კომპლექსები

შედარებით უფრო მდიდრულია და სოციალური სტრატეგიაკაციის სურათიც მკაფიოდ ჩანს.

ჩრდილო-დასავლეთ კოლხეთის შიდა რეგიონებში მთელი რომაული ხანის მანძილზე ადგილობრივი საქალაქო ცენტრები არ აღმოცენებულა, მაშინ როცა IV ს.-ში ცენტრალურ ნაწილში წინაურდება ნოქალაქევის, შორაპნისა და ვარდციხის ციხე-ქალაქები. კოლხეთის ზღვისპირა საქალაქო დასახლება-ფასისი უფრო სიციოცხლისუნარიანი აღმოჩნდა, ვიდრე ჩრდილო-დასავლეთი რეგიონის მკვეთრად გამოხატული სამხედრო დანიშნულების მქონე ციხე-ქალაქები - სებასტოპოლისი და პიტიუნტი, რაც ლაზიკის ეკონომიკური პოტენციალის სიმძლავრეზე მეტყველებს. რომაული კულტურის გავლენის მასშტაბებიც შედარებით უფრო ძლიერია ცენტრალურ კოლხეთში, ვიდრე ჩრდილო-დასავლეთ რეგიონის შიდა თუ მთიან ზოლში.

ასე რომ, სოციალურ-ეკონომიკური და კულტურული განვითარების მხრივ, ეგრისის საზოგადოება უფრო მაღალ საფეხურზე იდგა, ვიდრე ჩრდილო-დასავლეთ კოლხეთის მოსახლეობა. საერთოდ, ახ.წ. I–IV სს. აღმოსავლეთ შავიზღვისპირეთში არ ფიქსირდება ისეთი ნიშნები როგორცაა მკვიდრი მოსახლეობის რომანიზაცია, „კომპლექსური კულტურის“ წარმოქმნა, რომაულ სამყაროში დამზადებული ხელოსნური ნაწარმის მასიურად გავრცელება, რაც ასე დამახასიათებელია რომის იმპერიის დასავლეთი პროვინციების ქვეყნებისათვის (გერმანია, ბრიტანეთი, გალია). რომაული კულტურის გავლენა აქ, ისევე როგორც იმპერიის აღმოსავლეთ პროვინციებში, საკმაოდ ზედაპირული იყო და მას ქვეყნის სიღრმეში ინტენსიურად არ შეუღწევია.

კოლხეთი რომის იმპერიის გეოპოლიტიკურ სივრცეში მნიშვნელოვან როლს ასრულებდა. ახ.წ. 57-66 წ.წ. აქ საფუძველი ჩაეყარა პონტო-კავკასიის თავისებურ სასაზღვრო-თავდაცვით სისტემას, რომლის უმთავრეს ამოცანას წარმოადგენდა რომაელთა პოზიციების განმტკიცება ამიერკავკასიაში და ჩრდილო კავკასიის რეგიონის გაკონტროლება. ამ ამოცანათა გადაჭრა ხსენებული სისტემის მეშვეობით მთელი ინტენსივობით ვერ ხერხდებოდა. შესაბამისად, პონტო-კავკასიის სასაზღვრო-თავდაცვითი სისტემის როლი და ხასიათიც დროის სხვადასხვა მონაკვეთში სხვადასხვა იყო: ახ.წ. I-II სს. პონტო-კავკასიის თავდაცვითი სისტემა ჩამოყალიბების პროცესშია. ახ.წ. II-III სს. იმპერიის აღმოსავლეთ სასაზღვრო მოღის მოდერნიზაციისა და ახ. წ. 135-152 წწ. პიტიუნტში რომაული სამხედრო შენაერსების ჩადგომის შემდეგ, საბოლოოდ სრულდება პონტო-კავკასიის სასაზღვრო თავდაცვითი სისტემის ჩამოყალიბება. მან უზრუნველყო ჩრდილო კავკასიის მხრიდან იმპერიის შიორეული მისაღვრების უსაფრთხოება და, საერთოდ, რომაელთა პოზიციების განმტკიცება კავკასიის რეგიონში. ახ.წ. III შუა ხანებში აღნიშნულმა სისტემამ ფაქტობრივად შეწყვიტა არსებობა. მისი რეანიმაცია და შემდგომი განახლება-განმტკიცება III-IV სს. გახდა შესაძლებელი. IV ს. დასაწყისისათვის კი პონტო-კავკასიის სასაზღვრო-თავდაცვითი ხაზის პოზიციები ისევ სუსტდება და იგი, ძირითადად, აფსაროს-სებასტოპოლისის ციხესიმაგრეებით შემოიფარგლებოდა.

ახ. წ. I საუკუნიდან პონტო-კავკასიის სასაზღვრო-თავდაცვით სისტემაში შემავალი აფსაროსი, ფასისი, სებასტოპოლისი და პიტიუნტი (მთელი რომაული ხანის მანძილზე) სასაზღვრო ტიპის მილიტარისტული ხასიათის ციხე-ქალაქებად რჩებოდა. ხოლო ახ. წ. III ს. მეორე ნახევრიდან მნიშვნელოვან სავაჭრო-

სახელოსნო, კულტურულ-საგანმანათლებლო (ფასისი) და რელიგიური (პიტიუნტი) ცენტრებიც ხდებიან.

აღმოსავლეთ შავიზღვისპირეთში რომაული დასახლებების წარმოქმნისა და მისი განვითარების პროცესი თავისებური, განსხვავებული გზით წარიმართა. აქ, რომაული, კლასიკური ტიპის კანაბები არ წარმოქმნილა. დიოსკურია-სებასტოპოლისსა და აფსაროსში რომაული სამხედრო შენაერთების სამოქალაქო დასახლების ფუნქციას ასრულებდა ადგილობრივი საქალაქო ცენტრები თუ რიგითი დასახლებები. პიტიუნტისა და ფასისის კასტელუმებთან კი არსებობდა „vicus“-ის კატეგორიის, არასტანდარტული, მცირე სავაჭრო-სახელოსნოს ტიპის რომაული დასახლებები, რომელთა „მოქმედების არე“ სანაპირო ზოლით შემოიფარგლებოდა.

პონტო-კავკასიის სასამღერო-თავდაცვითი სისტემის ორგანიზაციული ჩამოყალიბებისა და გარნიზონთა რიცხოვრივ ზრდასთან ერთად, კოლხეთის ზღვისპირეთში მასიურად გავრცელდა რომაული იმპორტი (კერამიკა, მინა, ლითონის ნაწარმი და სხვ), რომელთა შორის გრადიციულად მცირე აზიის ცენტრების ნაწარმი დომინირებდა. იმპორტული პროდუქციის გრანსპორტირება უპირატესად საზღვაო გზით წარმოებდა და, ძირითადად, რომაული გარნიზონების მომარაგებაზე იყო ორიენტირებული. რომაული გარნიზონების მაგერიალურ-ტექნიკური მომარაგება ცენტრალიზებული სისტემით ხდებოდა II-III საუკუნეებში ტრაპეზუნტიდან, IV ს. კი - ანგიოქიიდან.

აღმოსავლეთ შავიზღვისპირეთის ცხოვრების სხვადასხვა სფეროში მეტ-ნაკლები ინტენსივობით ვრცელდებოდა რომაული კულტურის ცალკეული ელემენტები. ეს მკაფიოდ აისახა სამშენებლო ხელოვნებაში, ნაწილობრივ დაკრძალვის წესსა და რელიგიურ რწმენა-წარმოდგენებში. რომაული გავლენა შეიმჩნევა, აგრეთვე კერამიკულ წარმოებაში, საბრძოლო-სამეურნეო იარაღის ზოგიერთ სახეობასა და საიუველირო ხელოვნებაში.

კოლხეთის სხვადასხვა რეგიონში რომაული კულტურის რადიაციაც სხვადასხვა დონისა იყო. ეს პროცესი შედარებით უფრო ძლიერია ზღვისპირეთში, ციხე-ქალაქების სიახლოვეს მდებარე პუნქტებში. ის ნაკლებად ინტენსიური ხასიათისაა ქვეყნის შიდა რეგიონებში. ამასთანავე, I-IV სს. აღმოსავლეთ შავი-ზღვისპირეთში არ ჩანს ალგილობრივი მოსახლეობის რომანიზაცია, რაც ასე დამახასიათებელი იყო რომის იმპერიის დასავლეთი პროვინციებისათვის.

აღმოსავლეთ შავიზღვისპირეთის შესვლამ რომაული სამყაროს სასაზღვრო-თავდაცვით სისტემაში გარკვეულად შეუწყო ხელი მოწინავე, მსოფლიო მნიშვნელობის რომაული კულტურის ცალკეული ელემენტების დანერგვა-გავრცელებას; ზღვისპირა ციხე-ქალაქებსა და მათ გარემომცველ სამყაროში სამხედრო-პოლიტიკური და ეკონომიკური მდგომარეობა სტაბილური გახდა, შეჩერებულ იქნა ჩრდილო კავკასიელთა შემოტევა და თარეში. რომაულმა გრადიციებმა მნიშვნელოვნად განსაზღვრა კოლხეთის შემდგომი ისტორიულ-კულტურული გზები, რომელიც, ისევე როგორც მთელი საქართველოსი, ქრისტიანული სამყაროსაკენ იყო ორიენტირებული.

Roman World and Colchis

(Summary)

Colchis used to play an important role in geopolitical space of Roman Empire. In 57-66 A.D. a special Pontus-Caucasian frontier-defence system was formed in order to serve the purpose of reinforcement of Roman positions in the Caucasus and to take the region of Northern Caucasus under good control as well. However, these tasks were not always handled by means of mentioned above system, therefore, the role of Pontus-Caucasian frontier-defence system used to vary time to time.

In the I-II A.D. Pontus-Caucasian defence system is under formation process. This process was finalised after modernization of the Eastern frontier of the Empire was completed in the II-III A.D. and Roman military forces had entered Pityus, 135-152 A.D. Pontus-Caucasian frontier-defence system indeed provided security at the remote Northern Caucasian frontiers of the Roman Empire and facilitated establishment of Roman positions in the Caucasian Region overall. In the middle of the III c. A. D. the system ceased its existence and its recovery and renovation became possible only in the III-IV A.D.

For the end of the IV c. A.D. the positions of Pontus-Caucasian frontier-defence was weakened and they were limited to castles in Apsarus-Sebastopolis only.

Phasis, Apsarus, Sebastopolis and Pityus remained coastal military type of towns within the Pontus-Caucasian frontier-defence system during the I c. A.D. From the second half of the III c. A.D. these towns developed into important trading points and in some cases cultural-educational (Phasis) and religion (Pityus) centers.

The process of formation of Roman settlements and their development was somehow different. Typical Roman "Canabae" were not introduced in this region. Local municipalities and settlements in Dioscurias - Sebastopolis and Apsarus are used to play the same functional role as civilian settlements of Roman military units used to do elsewhere. At castellums of Pityus and Phasis a small trade-workshop type - from category-"vicus" - settlements used to inhabit. The area of their function covered only coastal frontier.

Along with the organisational formation of Pontus - Caucasian frontier-defence system and consequent enlargement of military forces the flow of Roman import increased significantly in Colchis (ceramics, glassware, metal, etc., mainly dominated by Asia Minor products). Transportation of import production was carried out through the Sea passage. Products were mostly oriented for use of Roman military units. The provision of logistic support for them used to arrive by means of the central system, from Trapezus in the II-III A.D. and from Antioch in the IV A.D.

Elements of Roman culture start to appear in Black Sea coastal culture too. It left its mark on building construction technology, introduced new customs and habits partially in burial ceremony customs and religious beliefs. The Roman influence is observed in the production of ceramics, weaponry, agricultural tools, jewelry.

The level of Roman influence varied through the regions of Colchis. It was more visible along the coastal line near the settlements around castellums. As per Romanisation of local population of Eastern Black Sea coast in the period of the I-IV A.D. is not observed, usually so characteristic of provinces of Roman Empire.

Joining of the Eastern Black Sea coast to the Roman common frontier-defence system contributed to the introduction of elements of advanced Roman culture into local culture, promoted the military, political, economic stability of Black Sea coastal towns and its

surrounding area, invasions of the Northern Caucasian tribes ceased. Roman traditions significantly defined historical-cultural direction of Colchis, which finally was oriented towards Christian world.

ბიბლიოგრაფია

- ამირანაშვილი შ., ქართული ხელოვნების ისტორია, I, თბ., 1944.
- ასათიანი ლ., ბიჭვინტის სამზარეულო კერამიკა (კატალოგი). – დიდი პიტიუნტი, I, თბ., 1975.
- აფაქიძე ა., „დიდი პიტიუნტი“ - არქეოლოგიური გათხრები ბიჭვინტაში. – დიდი პიტიუნტი, I, თბ., 1975.
- აფაქიძე ა., ბიჭვინტა, 1972 წ. – დიდი პიტიუნტი, II, თბ., 1977.
- აფაქიძე ა., ლორთქიფანიძე ოთ., მასალები დიოსკურია-სებასტოპოლისის არქეოლოგიისათვის. – მაცნე, ისტორიის ..., სერია 3, 1965.
- აფაქიძე ა., გოთხუჯიშვილი გ., კალანდაძე ა., ლომთათიძე გ., მცხეთა, I, არმაზისხევის არქეოლოგიური ძეგლები, თბ., 1955.
- აფაქიძე ა., გვიანანტიკური ხანის ძეგლები ურეკიდან. – სსმმ, XIV, 1947.
- აფაქიძე ა., ნიკოლაიშვილი ვ., მცხეთის წარჩინებულთა განსასვენებელი ახ. წ. III საუკუნისა, აკლდამა, 905. – მცხეთა, XI, თბ., 1996.
- აფაქიძე ა., ფუთურიძე რ., რამიშვილი რ., ლორთქიფანიძე ოთ., მიქელაძე თ., თოლორდავა ვ., ბიჭვინტის არქეოლოგიური ექსპედიცია 1961-1962 წწ. – სამეცნიერო სესია მიძღვნილი 1962 წლის საეულე არქეოლოგიური კვლევა-ძიების შედეგებისადმი, მოხსენებათა ანოტაციები, თბ., 1969.
- აფაქიძე გ., ბიჭვინტის სამშენებლო კერამიკა. – დიდი პიტიუნტი, II, თბ., 1977.
- აფაქიძე გ., ბავინეთის კლდეკარის სარკოფაგი. – ძმ, № 33, 1979.

- აფხაზავეა ნ., ადრეული შუა საუკუნეების აღმოსავლეთ საქართველოს ნიუსიერი კულტურა, თბ., 1979.
- ბერაძე თ., მღვაოსნობა ძველ საქართველოში, თბ., 1981.
- ბერძენიშვილი ქ., ბიჭვინტის წითელლაკიანი თიხის ჭურჭლის შესწავლისათვის (1952-1953 წწ. განათხარის მიხედვით). – მსკა, III, 1960.
- ბერძენიშვილი ქ., წებელდის გვიანანტიკური ხანის კერამიკა. – მსკა, II, 1959.
- ბერძენიშვილი ქ., ფუთურიძე რ., ბიჭვინტაში მოპოვებული ამფორები (კატალოგი). – დიდი პიტიუნტი, I, თბ., 1975.
- გამბა ეაკ-ფრანსუა., მოგზაურობა ამიერკავკასიაში, I, თარგმანი და კომენტარები მ. მგალობლიშვილისა, თბ., 1987.
- გამყრელიძე ალ., ახლად აღმოჩენილი ლათინური წარწერა ჟარსმან მეფისა. – „ციცკარი“, 9, 1959.
- გამყრელიძე გ., ცენტრალური კოლხეთის ძველი ნამოსახლარები, თბ., 1982.
- გამყრელიძე გ., ისტორიულ-გეოგრაფიკული ძიებანი, თბ., 1993.
- გამყრელიძე გ., კოლხოლოგიური ნარკვევები, თბ., 2001.
- გეორგიკა, ბიზანტიელი მწერლების ცნობები საქართველოს შესახებ. ტექსტები ქართული თარგმანითურთ გამოსცეს და განმარტებები დაურთეს ალ. გამყრელიძემ და ს. ყაუხჩიშვილმა, ტ. I, თბ., 1961.
- გეორგიკა, ბიზანტიელი მწერლების ცნობები საქართველოს შესახებ. ტექსტები ქართული თარგმანითურთ გამოსცა და განმარტებები დაურთო ს. ყაუხჩიშვილმა, ტ. II, თბ., 1965.

გეორგიკა, ბიზანტიელი მწერლების ცნობები საქართველოს შესახებ. ტექსტები ქართული თარგმანითურთ გამოსცა და განმარტებები დაურთო ს. ყაუხჩიშვილმა, ტ. III, თბ., 1936.

გიულდენშტედტი იოჰან., მოგაზურობა და ჩანაწერები საქართველოში 1771 წ., გამოსცა გ. გელაშვილმა, ტ. I, თბ., 1962.

გპელიშვილი ი., ხახუტაიშვილი დ., რკინის წარმოების უძველესი კერა ჭოროხის ქვემო დინებაში და არქეოლოგიური დაზვერვები გონიო-აფსაროსში. – სლსპ, I, 1964.

დადიანი ნ., ქართველთ ცხოვრება, თბ., 1962.

დუნდუა გ., სამონეტო მიმოქცევა და სავაჭრო-ეკონომიკური ურთიერთობანი ბიჭვინტაში ნუმიზმატიკური მასალების მიხედვით ძვ.წ. II-ახ.წ. IVსს. – დიდი პიტიუნტი, I, თბ., 1975.

დუნდუა თ., კოლხეთი, იბერია და პონგოს სამეფო ნუმიზმატიკური მასალების მიხედვით. თბ., 1993.

ზამთარაძე მ., გუდავის არქეოლოგიური მონაპოვარი. – სსმმ, XXXIV, 1979.

ზაქარაია პ., კაპანაძე თ., ციხეგოჯი – არქეოპოლისი – ნოქალაქევი, ხუროთმოძღვრება, თბ., 1991.

ზაქარაია პ., ნოქალაქევი 1973-1977 წწ. ჩატარებული სამუშაოების საერთო ანგარიში. – ნოქალაქევი-არქეოპოლოსი, I, თბ., 1981.

ზაქარაია პ., ნოქალაქევი 1978-1982 წწ. ჩატარებული სამუშაოების საერთო ანგარიში – ნოქალაქევი-არქეოპოლოსი, II, თბ., 1987.

ზაქარაია პ., ნოქალაქევის გამაგრების სისტემა. – ნოქალაქევი-არქეოპოლისი, II, თბ., 1987.

- თოდუა თ., ახ.წ. IV-V სს. ეგრისის ზღვისპირა ქალაქების განვითარების ხასიათის საკითხისათვის. – მაცნე, ისტორიის..., სერია, 4, 1988.
- თოდუა თ., არიანეს პერიპლუსის ὄρμος და λιμὴν ტერმინების განმარტებისათვის. – მაცნე, ისტორიის..., სერია, 2, 1991.
- თოდუა თ., რომაული კულტურა და აღმოსაველეთ შავიზღვის-პირეთი. – სმამ, 136, 3, 1989.
- თოდუა თ., ვერცხლის სამკლაური ბიჭვინტის სამაროვნიდან. – ხელოვნება, 3-4, 1993.
- თოდუა თ., კვიციანი ზ., დასაველეთ საქართველოს გვიანანტიკური ხანის ქანდაკების ნიმუშები. – ძმ, 1, 1989.
- თოდუა თ., დიდი პიტიუნტის პანთეონი. – სტუ შრომები, 10, 1992.
- თოდუა თ., რომაული სამყარო და საქართველოს შავიზღვისპირეთი. – სალოქტორო დისერტაცია (ხელნაწერი), თბ., 1995.
- თოდუა თ., საბრძოლო და სამეურნეო იარაღი ბიჭვინტის ნაქალაქარიდან, პრეპრინტი, თბ., 1992.
- თოდუა თ., საქართველოს შავიზღვისპირეთის ეთნოკულტურული ისტორიის მოგიერთო საკითხი ახ. წ. II-IV სს-ის სამარხული ძეგლების მიხედვით. – საისტორიო ძიებანი, III, თბ., 2000.
- თოლორდავა ვ., მდიდრული სამარხი დაბლაგომიდან. – ვანი II, თბ., 1976.
- თოლორდავა ვ., ბიჭვინტის ნაქალაქარის IV უბანი. – დიდი პიტიუნტი, ტ.2, თბ., 1977.
- ინაიშვილი ნ., ციხისძირის ვანძი. – სდს, XVI, 1987.
- ინაიშვილი ნ., ციხისძირის ახ.წ. I-VI სს. არქეოლოგიური ძეგლები, თბ., 1993.

- ინაიშვილი ნ., ციხისძირის გვიანანტიკური ხანის აბანოები. – სლსძ, XVII, 1988.
- ინაბე მ., ძველი კოლხეთის სამოგალოება, თბ., 1994.
- კვიციანი ზ., დასავლეთ საქართველოსა და რომის იმპერიის კულტურულ ურთიერთობათა ისტორიისათვის, თბ., 1997.
- კილურაძე ნ., იმპორტული ჭრაქები ბიჭვინტის ნაქალაქარიდან. – ღიღი პიტიუნტი, II, თბ., 1977.
- ლომთათიძე გ., კლდეეთის სამაროვანი, თბ., 1957.
- ლომოური ნ., ეგრისის სამეფოს ისტორია, თბ., 1968.
- ლომოური ნ., “Notitia Dignitatum”-ის ზოგიერთი ცნობის გარკვევისათვის – თსუ შრომები, 162, 1975.
- ლორთქიფანიძე გ., ბიჭვინთის ნაქალაქარი, თბ., 1991.
- ლორთქიფანიძე ოთ., ინკიგის გბის მიდამოებში ჩატარებული საღამვერეო-არქეოლოგიური მუშაობის წინასწარი ანგარიში. – მსკა, III, 1963.
- ლორთქიფანიძე ოთ., მიქელაძე თ., ვანის არქეოლოგიური ექსპედიციის IV უბანზე 1960-1961 წწ. ჩატარებული საუელე მუშაობის შედეგები. – ვანი, I, თბ., 1972.
- ლორთქიფანიძე ოთ., ბიჭვინტის წითელლაკიანი კერამიკა (ძირითადი ტიპები და მათი დათარიღება). – სმამ, I, 1962.
- ლორთქიფანიძე ოთ., მიქელაძე თ., ხახუტაიშვილი, გონიოს განბი, თბ., 1980.
- ლორთქიფანიძე ოთ., ძველი კოლხეთის კულტურა, თბ., 1972.
- მათიაშვილი ნ., ძვ.წ. III-I სს. კოლხეთის ქალაქების ეკონომიკური ისტორიიდან, თბ., 1977.
- მაკალათია ს., 1920-1924 წწ. საქართველოში აღმოჩენილი ზოგიერთი ნეკროპოლის დათარიღებისათვის. – სსმმ, IV, 1928.
- მიქელაძე თ., აფსარ-გონიო ძველი კოლხური ციხე-ქალაქი. – ძმ, 46, 1977.

- მიქელაძე თ., არქეოლოგიური კვლევა-ძიება რიონის ქვემო წელზე, თბ., 1978.
- მოვსეს ხორენაცი., სომხეთის ისტორია. ძველი სომხურიდან თარგმნა, შესავალი და შენიშვნები დაურთო ა. აბღალაძემ, თბ., 1984.
- ნადირაძე ჯ., ყვირილის ხეობის არქეოლოგიური ძეგლები, თბ., 1975.
- რამიშვილი რ., არქეოლოგიური გათხრები ბიჭვინტაში (III უბნის 1956-1957 წლების გათხრების წინასწარი ანგარიში). – მსკა, III, 1963.
- რამიშვილი რ., ბრინჯაოს ორი ქანდაკება ბიჭვინტიდან. – მსკა, III, 1963.
- რეხვიაშვილი ნ., მჭელლობა რაჭაში, თბ., 1953.
- რუხაძე ჯ., ხალხური აგრიკულტურა დასავლეთ საქართველოში, თბ., 1976.
- სულხან-საბა ორბელიანი., მოგზაურობა ევროპაში. – ქს, V, თბ., 1983.
- უგრელიძე ნ., მინის ოთხი გრავირებული ჭურჭელი ბიჭვინტის ნაქალაქარიდან. – ფსაძ, V, 1987.
- ფლაფიუს არიანე., მოგზაურობა შავი ზღვის გარშემო. თარგმანი, გამოკვლევა, კომენტარები და რუკა ნ. კეჭალმაძისა, თბ., 1961.
- ფუთურიძე რ., გვიანანტიკური ხანის დასავლეთ საქართველოს არქეოლოგიური ძეგლები. – მსკა, II, 1959.
- ფუთურიძე რ., ბიჭვინტის შიდაციხის ცენტრალური ნაწილის არქეოლოგიური გათხრების შედეგები. – დიდი პიტიუნტი, I, თბ., 1975.
- ფუთურიძე რ., წითელლაკიანი კერამიკა სოხუმის ძველი ციხის ტერიტორიიდან. – მსკა, IV, თბ., 1965.
- ქართლის ცხოვრება, გამოსცა ს. ყაუხჩიშვილმა, ტ. I, თბ., 1955.

- ყაუხჩიშვილი თ., სტრაბონის გეოგრაფია, თბ., 1957.
- მპაიდელი მ., კავკასიის საზღვარი. II ს. გარნიზონები
აფსაროსში, პეტრასა და ფასისში. – მაცნე, ისტორიის...,
სერია, I, 1985.
- ჩხატარაშვილი მ., საქართველოში აღმოჩენილი სარკმლის
მინა. – ფსაძ, III, 1978.
- ციციშვილი ი., სატაძრო ნაგებობების კომპლექსი ბიჭვინტიდან.
– დიდი პიტიუნგი, II, თბ., 1977.
- ცუხიშვილი ი., ბიჭვინტის ბიზანტიური მონეტები. – დიდი
პიტიუნგი, II, თბ., 1977.
- ცქიტიშვილი გ., საგვარჯილეს ორმოსამარხები. – სამეცნიერო
სესია მიძღვნილი 1952 წლის საეულე-არქეოლოგიური
კვლევა-ძიების შედეგებისადმი, თბ., 1953.
- წერეთელი გ., მცხეთის ბერძნული წარწერა ვესპასიანეს
ხანისა, თბ., 1968.
- წითლანაძე ლ., არქეოლოგიური აღმოჩენები სოფ. ლიაში. – ძმ,
33, 1973.
- წითლანაძე ლ., დარიალის ციხე. – ძმ, 27-28, 1971.
- ჭილაშვილი ლ., ნაქალაქარი ურბნისი, თბ., 1964.
- ჭყონია ა., ბიჭვინტის საერო მოზაიკა. – დიდი პიტიუნგი, III, თბ.,
1978.
- ხახუტაიშვილი დ., იბერიის ქალაქთა ისტორიის საკითხები,
თბ., 1966.
- ჯავახიშვილი ივ., ქართველი ერის ისტორია, I, თბ., 1979.
- ჯავახიშვილი ივ., ქართველი ერის ისტორია, II, თბ., 1983.
- ჯავახიშვილი ალ., ხაიშის განძი. – მნათობი 3, 1958.
- ჯავახიშვილი გ., ანთროპომორფული პლასტიკა წარმართული
ხანის საქართველოში, თბ., 1984.
- ჯაფარიძე ვ., ვარდციხის ნაქალაქარი (ეგრისის ქალაქების
არქეოლოგიური შესწავლისათვის), თბ., 1989.

- ჯაფარიძე ვ., ეგრისის მაგერიალური კლგურა ახ.წ. I-VII სს.
(არქეოლოგიური მასალების მიხედვით) – სადოქტორო
დისერტაციის ავტორეფერატი, თბ., 1999.
- Акопян А.П., Экономические и культурные взаимоотношения
Армении с Римом (I в. до н.э. – IV в. н.э.). – Автор. канд.
дисс., М., 1985.
- Акопян А.П., Древняя Армения в торговле Запада с Востоком. –
СА, 2, 1984.
- Амброз А.К., Фибулы юга Европейской части СССР II в. до н.э. –
IV в. н.э. – САИ, вып. Д 1-30, М., 1966.
- Амиранашвили А.И., Новая находка в низовьях р.Ингури, Тб.,
1935.
- Античная цивилизация, М., 1973.
- Аяфимов Н. В., Зихские памятники Черноморского побережья
Кавказа. – СКДСВ. М., 1980.
- Апчабадзе З.В., История и культура древней Абхазии, М., 1964.
- Апчабадзе З.В., Очерк этнической истории абхазского народа,
Сухуми, 1976.
- Арсеньева Т.М., Две группы краснолаковых сосудов из Танаиса. –
КСИА, 182, 1985.
- Арсеньева Т.М., Краснолаковая керамика из Танаиса конца IV –
начала V в. н.э. – КСИА, 186, 1981.
- Арсеньева Т.М., Танаис. – АГСП, М., 1984.
- Бажан Т.А., Шуккин М.Б., К вопросу о возникновении полихром-
ного стиля клуазонье эпохи великого переселения
народов. – АС, 3, 1990.
- Балабанов И.П., Гаприндашвили Н. В., К вопросу о местонахож-
дении древнегреческих городов Питиунт и Диоскурия. –
САНГ, 2, 1987.
- Белов Г.Д., Западная оборонительная стена и некрополь возле
нее. – МИА, 34, 1953.

- Белов Г.Д., Terra sigillata из Херсонеса. – СА, 4, 1964.
- Беляев С.А., Краснолаковая керамика Херсонеса IV-VI вв. – АИКСП, М., 1968.
- Бибилури Т.И., Плиновые погребения на территории Грузии позднеантичной эпохи. – Автор.канд.дисс, Тб., 1983.
- Блаватский В.Д., Античная археология и история, М., 1985.
- Блаватский В.Д., Харакс. – МИА, 19, 1951.
- Бокщанин А.Г., Парфия и Рим, ч. II, М., 1966.
- Буйских С.Б., Фортификация Ольвийского государства (первые века нашей эры), Киев, 1991.
- Бунатян Е.П., Зубарь В.М., Новый участок детских погребений позднеантичного некрополя Херсонеса. – СА, 4, 1991.
- Бурнашев С.И., Некоторые материалы для жизнеописания и деятельности С.Д. Бурнашева, под ред. А.А. Цагарели, СПб, 1901.
- Буюклиев Х., Тракийский некрополь при Чаталке Старозагорски окръг. – Раскопки и проучвания, кн. XVI, София, 1986.
- Веселовский Н.И., Курганы Кубанской области в период римского владычества на Северном Кавказе. – ТАСХ, XII, т.1, М., 1905.
- Воронов Ю.Н., Диоскуриада-Сébastополис-Цхум, М., 1980.
- Воронов Ю.Н., Материалы по археологии Абазгии и Санигии (II-VII вв.). – МАА, 1972.
- Воронов Ю.Н., Из истории раннесредневекового гончарного производства Абхазии. – ИАИЯЛИ, VI, 1977.
- Воронов Ю.Н., Материальная культура Абхазии I тыс. н.э. – КСИА, 159, 1979.
- Воронов Ю.Н., Тайна Цебельдинской долины, М., 1975.
- Воронов Ю.Н., Древности Азантийской долины, Тб., 1982.

- Воронов Ю.Н., Бгажба О.Х., Материалы по археологии Цебельды, Тб., 1985.
- Воронов Ю.Н., Щенко Н.К., Логинов В.А., Исследования в Цебельде. – АОА, 1980, Тб., 1982.
- Гайдукевич В.Ф., Античные керамические обжигательные печи. – ИГАИМК, 80, 1934.
- Гайдукевич В.Ф., Боспорское царство, М.-Л., 1949.
- Гайдукевич В.Ф., Раскопки Тиратаки в 1935-1940 гг. - МИА, 25, 1952.
- Гамкреладзе Г., К археологии долины Фасиса, Тб., 1992.
- Денисова В.И., Керамика Боспора, Л., 1981.
- Дильс Г., Античная техника, М.-Л., 1934.
- Димитров М.П., Два памятника на бронзовом пластике от Дионисополя. – Археология, 1-2, 1981.
- Димитрова-Милчева А., Антични геми и камени, София, 1980.
- Ельницкий Л.А., Новые документы антихристианской реакции Римской империи в IV в. н.э. – СА, 4, 1962.
- Ельницкий Л.А., О малоизученных утраченных греческих и латинских надписях Закавказья. – ВДИ, 2, 1964.
- Закарая П.П., Левинадзе В.А., Археологические раскопки в селе Шухута. – САНГ, 1, 1968.
- Зеест И.Б., Керамическая тара Боспора. - МИА, 83, 1960.
- Зограф А., Античные монеты. – МИА, 16, 1951.
- Зубарь В.М., Некрополь Херсонеса Таврического I-IV вв. н.э., Киев, 1982.
- Зубарь В.М., О свинцовых зеркалах из некрополя Херсонеса. - ПАК, 1986.
- Зубарь В.М., Херсонес Таврический и Римская империя. – Автор. докт. дисс., Киев, 1991.
- Зубарь В.М., Сорочан С.Б., Светильники в погребальном обряде античных городов Северного Причерноморья. – АКСП,

Киев, 1984.

- Иванов Т., Милиарна колона симето на Абритус. – Археология, 3, 1981.
- Иванов Т., Абритус, София, 1965.
- Иванов Т., Археологические исследования античного города Ульпия, - ЭСК. – СА, 1, 1964.
- Иванова А.П., Боспорские антропоморфные погребения. – СА, XIII, 1950.
- Иванова М.И., Голубев П.М., Находки в Лоо. – СА, 3, 1961.
- Иващенко М.М., Герзеульский клад монет Кессарии Каппадокийской. – ИГАИМК, 10, т. VII, 1931.
- Инадзе М.П., Причерноморские города древней Колхиды, Тб., 1968.
- Кабакчпева Г., Типология и хронология на глинените червенолакови паници от Тракия (I-IV в.в.). – Археология, 4, 1983.
- Кадеев В.И., Очерки истории экономики Херсонеса в I-IV вв. н.э., Харьков, 1970.
- Каменецкий И.С., Нижне-гниловское городище (раскопки 1954-1955 гг.). - КЗ, Таганрог, I, 1957.
- Каухчишвили Т.С., Эпиграфические новости из Грузии. – ВДИ, 4, 1958.
- Качалов Н. С., Стекло, М., 1959.
- Кигурадзе Н.Ш., Дапнарский могильник, Тб., 1976.
- Кигурадзе Н.Ш., Лордкипанидзе Г.А., Тодуа Т.Т., Клейма XV легиона из Пицундского городища. – ВДИ, 2, 1977.
- Кишпович Т.Н., Танаис, М.-Л., 1949.
- Кишпович Т.Н., Краснолаковая керамика первых веков нашей эры из раскопок Боспорской экспедиции 1935-1940 гг. – МИА, 25, 1952.
- Кобылина М.М., Терракотовые статуэтки Пантикапея и Фенагории, М., 1961.

- Кобылина М.М., Терракотовые статуэтки Северного Причерноморья. – САИ, Г1-II, 1976.
- Колосовская Ю.К., Паннония в I-III веках, М., 1973.
- Колосовская Ю.К., Римский провинциальный город, его идеология и культура. – КДР, II, М., 1985.
- Коровина А.К., Позднеантичная Гермонасса (по материалам раскопок 1973-1975 гг.). – ПАК, М., 1985.
- Кошеленко Г.А., Серебряная ваза с Диоскурами. – СА, 2, 1968.
- Кругликова И.Т., Античная археология, М., 1984.
- Кругликова И.Т., Боспор в позднеантичное время, М., 1986.
- Кудрявцев О.В., Рим, Армения и Парфия во второй половине правления Нерона. – ВДИ, 3, 1949.
- Курбатов Г.Л., Основные проблемы внутреннего развития Византийского города в IV-VII вв. н.э., Л., 1971.
- Куфтин Б.А., Материалы к археологии Колхиды, I, Тб., 1949.
- Кюмон Ф.Е., Научно-археологическое путешествие в Понт и Малую Армению, Понтийское исследование, II, Перевод и комментарии А. Ташяна, Вена, 1919.
- Латышев В.В., Известия древних писателей греческих и латинских о Скифии и Кавказе, II, вып. I, СПб, 1904.
- Левн Е.И., Итоги раскопок Ольвийских теменоса и агоры. – Ольвия, М.-Л., 1964.
- Леквинадзе В.А., Материалы по истории и архитектуры Апсарской крепости. – ВВ, XX, 1961.
- Леквинадзе В.А., Богатое погребение конца IV в. из Уреки. – СА, 4, 1975.
- Леквинадзе В.А., Монументальные памятники Западной Грузии I-VII вв. – Автореф. докт. дисс. М., 1973.
- Леквинадзе В.А., Оборонительные сооружения Себастополиса. – СА, I, 1966.
- Леквинадзе В.А., Понтийский лимес. – ВДИ, 2, 1969.

- Леквинадзе В.А., Римский кирпич со штампом из Цихисдзири. – САНГ, XV, 3, 1967.
- Леквинадзе В.А., Хведелидзе Л.И., Массовые археологические находки из раскопок в Нокалакеви. – Нокалакеви-Археополис, I, Тб., 1981.
- Логинов В.А., Раннеземледельческая символика Апсилии (по данным керамического производства). – САНГ, 3, 109, 1963.
- Ломоури Н.Ю., Из исторической географии древней Колхиды. – ВДИ, 4, 1957.
- Ломоури Н.Ю., Грузино-римские взаимоотношения, Тб., 1981.
- Лордкипанидзе Г.А., К истории древней Колхиды, Тб., 1970.
- Лордкипанидзе Г.А., Работы Пицундской экспедиции. – АО, 1978, М., 1979.
- Лордкипанидзе Г.А., Кигурадзе Н.Ш., Тодуа Т.Т., Раскопки Пицундского некрополя. – ПАИ в 1986 г., Тб., 1991.
- Лордкипанидзе Г.А., Кигурадзе Н.Ш., Тодуа Т.Т., Раннехристианская стела из Пицунды. – ВДИ, I, 1988.
- Лордкипанидзе Г.А., Кигурадзе Н.Ш., Тодуа Т.Т., Раскопки Пицундского некрополя и городища. – ПАИ в 1984-1985 гг., Тб., 1987.
- Лордкипанидзе О.Д., Итальянские бронзовые изделия, найденные на территории древней Грузии. – СА, I, 1964.
- Лордкипанидзе О.Д., Наследие древней Грузии, Тб., 1989.
- Лордкипанидзе О. Д., Древняя Колхида, Тб., 1979.
- Лосев А. Ф., Античная мифология, М., 1957.
- Максимова М. И., Античные города Юго-восточного Причерноморья, М.-Л., 1957.
- Мамуладзе Ш. Х., Халваши М.С., Асланишвили Л.Г., Римские гарнизоны Апсара, - ВДИ, I, 2002.

- Маиандян Я. Л., О торговле и городах Армении в связи с мировой торговлей древних времен (У в. до н.э.—XIII в.н.э), изд. 2-е, Ереван, 1954.
- Мачабели К., Позднеантичная торговля Грузии, Тб., 1976.
- Меликишвили Г.А., К истории древней Грузии, Тб., 1959.
- Меншиков В.А., Пешков В. М., Берег Пицунды: факты и гипотезы, М., 1980.
- Михайлов Г., Фракия - родина культа Диониса, Болгария, 6, 1976.
- Молева Н.В., К вопросу об этнической принадлежности и происхождении боспорских антропоморфных надгробий. – ПАИК, II, 1979.
- Моммзен Т., История Рима, т. У, М.-Л., 1949.
- Неверов О.Я., Геммы античного мира, М., 1983.
- Огненова-Марнинова А., Две бронзовы статуетки-реплики на Лизипови творби. – ИАИ, XXXIII, 1972.
- Пичкиян И.Р., Малая Азия – Северное Причерноморье, Античные традиции и влияния, М., 1984.
- Погребова Н.Н., Золотые лицевые пластины из погребений Неаполя скифского. – ИАДК, Киев, 1957.
- Придик Е.М., Новые кавказские клады, Мар., 34, Петроград, 1914.
- Путуридзе Р.В., Колхидские амфоры из Вани. – КСИА, 151, 1977.
- Пятышева Н.В., Ювелирные изделия Херсонеса конца IV в. до н.э. – IV в. н.э., М., 1956.
- Рапович А.Б., О раннем христианстве, М., 1959.
- Ременников А.М., Борьба племен Северного Причерноморья с Римом в III в. н.э., М., 1954.
- Робакидзе А.К., К вопросу о некоторых пережитках культа рыбы. – СЭ, 3, 1948.
- Робертсон А., Происхождение христианства, М., 1956.
- Ростовцев М.И., Роспись Керченской гробницы, открытой в 1891 г., Сб. в честь А.А. Бабринского, СПб, 1911.

- Ростовцев М.И., Римские гарнизоны на Таврическом полуострове и Ай-Тодорская крепость. – ЖМНП, 1900
- Сабинини Т., История грузинской церкви до конца VI в., СПб, 1877.
- Савеля О.Я., Сарновский Т. К., Две латинские надписи из Балаклавы и Херсонеса. – ВДИ, 1, 1999.
- Салов А.И., Смирнова Т.И., Новые находки в Анапе. – КСИА, 130, 1972.
- Сапрыкин С. Ю., Дьячков С.В., Новый римский алтарь из Херсонеса. – ВДИ, 4, 1999.
- Сапрыкин С. Ю., Черепица с клеймами римского легиона из усадьбы хоры Херсонеса. – КСИА, 168, 1981.
- Силантьева Л.Ф., Краснолаковая керамика из раскопок Илурата. – МИА, 85, 1958.
- Скржинская М.В., Зеркала архаического периода из Ольвии и Березани. – АКСП, М. 1984.
- Словарь античности, М., 1989.
- Смирнов Я.И., Ахалгорийский клад, Тб., 1934.
- Смирнов К. Ф., Северский курган, М., 1953.
- Сокольский Н.И., Крепость Аспургиан на Боспоре. – КСИА, 143, 1975.
- Соломоник Э.И., Из истории религиозной жизни в северопонтийских городах позднеантичного времени. – ВДИ, 1, 1973.
- Сорокина Н.П., Стекло из раскопок Пантикапея 1945-1955 г. – МИА, 103, 1962
- Сорокина Н.П., Стекланные сосуды IV-V вв. и хронология чебельдинских могильников. – КСИА, 158, 1979.
- Сорокина Н.П., Фигурный стеклянный сосуд из Кеп.–СА, 4, 1968.
- Сорокина Н.П., О стеклянных сосудах с каплями синего стекла из Причерноморья. – СА, 4, 1971.

- Сорокина Н.П.**, К вопросу об экономических связях государств Северного Причерноморья в I в. н.э. – ДВЕ, 1969.
- Спейдел М.П.**, Древнейший манускрипт с территории СССР, Письмо из римской крепости Апсар. – ВДИ, 4, 1985.
- Строков А.**, История военного искусства, т. I, М., 1955.
- Тодоров Я.**, Силистра и Добруджа, София, 1927.
- Тодуа Т.Т.**, Колхида в составе Понтийского царства, Тб., 1990.
- Трапш М.М.**, Труды I, Сухуми, 1970.
- Трапш М.М.**, Труды II, Сухуми, 1969.
- Трапш М.М.**, Труды III, Тб., 1971.
- Трапш М.М.**, Труды IV, Сухуми, 1975.
- Трапш М.М.**, Раскопки древнего Себастополиса в районе Сухумской крепости в 1959 г. – ИАИЯЛИ, XXXIII-XXXIV, 1963.
- Тревер К.В.**, Очерки по истории культуры древней Армении (II в. до н.э. – IV в. н.э.), М.-Л., 1953.
- Трейстер М.Ю.**, Римляне в Пантикапее. – ВДИ, 2, 1993.
- Фенглер Х., Гироу Г., Унгер В.**, Словарь нумизмата, М., 1982.
- Фурманская А.И., Борисова В.В., Брашлнский И.Б., Зеест И.Б.**, Строительные керамические материалы. – САИ, Г1-20, 1956.
- Хайнд Дж.**, Памятники античных городов Южного Причерноморья. – СА, 3, 1964
- Хотелашвили М.К.**, Земледельческие орудия Абхазии античного и раннесредневекового времени. – МАИА, 1974.
- Хоштария Н.В.**, Чхороцку, Могильник с трупосожжением и остатками поселения. – МАГК, II, 1941.
- Хоштария Н.В.**, Археологические раскопки в Вани. – КБС, II, 1962.
- Хрушкова Л.Г.**, Цандрипш, Сухуми, 1985.
- Цагарели А.А.**, Грамоты и другие исторические документы, относящиеся к Грузии 1758-1801, т. 1, СПб, 1891.

- Цветаева Г.А., Боспор и Рим, М., 1979.
- Шамба Г.К., Погребение II в. из Мацесты. – СА, 2, 1970.
- Шамба Г.К., Пицундская чаша. – ИАИЯЛИ, У, 1976.
- Шамба С.М., Монетное обращение на территории Абхазии (V в. до н.э. – XIII в. н.э.), Тб., 1987.
- Шамба С.М., Монеты Северного Причерноморья, найденные на территории Абхазии. – ИАИЯЛИ, X, 1981.
- Щеглов А.Н., Северо-Западный Крым в античную эпоху, Л., 1976.
- Шелов Д.Б., Узкогорлые светлоглиняные амфоры первых веков нашей эры, Классификация и хронология. – КСИА, 156, 1976.
- Шелов Д.Б., Полемон и Танаис. – КСИА, 116, 1969.
- Шелов Д.Б., Римляне в Северном Причерноморье во II в. н.э. – ВДИ, 4, 1981.
- Шилов В.П., Калиновский курганный могильник. – МИА, 60, 1959.
- Шилов В.П., К проблеме взаимоотношений кочевых племен и античных городов Северного Причерноморья в сарматскую эпоху. – КСИА, 138, 1974.
- Шульц П.Н., Бронзовые статуэтки диоскуров из Неаполя Скифского. – СА, I, 1969.
- Ямпольский З., Вновь открытая латинская надпись у горы Беюкдаш. – ВДИ, 1, 1950.
- Anderson J. G., Cumont F., Gregoire H., *Studia Pontica*, II, Bruxelles, 1906.
- Anticky Rim.*, Bratislava, 1975.
- Baatz D., Eine katapult-spannbuchse aus Pityus, Georgien. – SJ, 44, 1988.
- Baatz D., Kastell Hesselbach. – *Limesforschungen*, 12, 1973.
- Baatz D., *Limeskastell saalburg, Homburg*, 1988.

- Baatz D.**, Zur Geschützbewaffung römischer auxiliärtruppen in der frühen und mittleren kaiserzeit. – BJ, 166, 1966.
- Barnel G., Mitrea B., Angehelescu S.**, Sapaturile de salvare la Noviodunum. – MCA, IV, 1957.
- Barkoczi L.**, Pannonische glasfunde in Ungarn, Budapest, 1988.
- Beiley D.M.**, Catalogue of the lamps in the British museum. v. 2. Roman lamps made in Italy, London, 1980.
- Beiley D.M.**, Greek and Roman pottery lamps, London, 1963.
- Bieracka-Lubanska M.**, The Roman and early Byzantine fortifications of lower Moesia and northern Thrace, Warszawa, 1982.
- Bohn O.**, Rheinische "Lagerstädte" – Germania, X, H.1, 1926.
- Böhme A.**, Die der kastele Saalburg and zugmantel. – SJ. XXIX, 1972.
- Boschung D.**, Römische clasphele mit porträtbüsten. – BJ, 187, 1987.
- Brandenburg H.**, Roms fröchristliche basiliken des 4 Jährhunderts, München, 1979.
- Brandis C. C.**, Arrians Periplus Ponti Euxini. – RM, LI, 1896.
- Brukner O.**, Rimska keramika u Jugoslovenskom delu provincije Donjo Pannöije, Beograd, 1981.
- Bucovala M.**, Vase antice de sticla la Tomis, Constanta, 1968.
- Butcher K.**, Roman provincial coins, London, 1988.
- Cambridge encyclopedia of archaeology**, London, 1980.
- Cantacuzino G.**, Le grand camp Romain situe pres de la commune de Baneasca. – DACIA, 9-10, 1941-1944.
- Carnuntum Jahrbüch**, 1985, Wien, 1986.
- Champion B.**, Outils en fer du Musée le Saint Germain. – RA, 5-e serie All, mars-avril, 1916.
- Christlein R.**, Ausgrabungen in spätrömischen kasteil Boiotro zu Passauinstadt. – OG, 18, 1976.
- Christlein R.**, Die ratischen städte Severins. – Severin, Linz, 1982.
- Coldman H.**, The terracota figurines, v. I, London, 1926.

- Cole H.**, Analyses and discussion of the Caerleon window glass. – JGS, VIII, 1966.
- Connoly P.**, Greek and Rome at war, London, 1981.
- Comfort H.**, Terra sigillata. – RM, VII, 1918.
- Davidson G. R.**, The minor objects, Princcton-New-Jersey, 1952.
- Dechelette J.**, Les vases ceramiques ornee de la Gaule romaine, I, ornées Paris, 1904.
- Dictionnaire l'archéologie chretienne et de liturgie**, IV, 1, Paris, 1920.
- Doppelfeld O.**, Römisches und frankisches glas in Köln, Köln, 1966.
- Dubois de Montperoux**, Voyage autour du Caucase, V. III, Paris, 1839.
- Eckhart L.**, Das römische Dannau Kastell Schlögen in oberosterlich. – RLO, 25, 1969.
- Einser G.**, Slovenko v ravcku, Bratislava, 1933.
- Fabricius E.**, Limes. – RE, Bd. 13, t.1, Stuttgart, 1927.
- Feugere M.**, Les fibules en Gaule meridionale, Paris, 1985.
- Floca O.**, Per römische siegelofen von Serizegetusa. – Dacia, IX-X, Bucuresti, 1945.
- Florescu G.**, I monumenti funerari romani della Dacia inferiore, Bucuresti, 1942.
- Furtwänglar A.**, Die antiken Gemmen, Hamburg, 1967.
- Gardner P.**, Catalogue of the Greek coins. The seleucid Kings of Syria, London, 1879.
- Gones A.H.M.**, The later Roman Empire 284-602, v.1, Oxford, 1954.
- Grabar A.**, Byzantium from the death of Theodosius to the rise of Islam. The arts of mankind, London, 1966.
- Hannsjorg Ub1.**, Frühchristliches Österreich. – Severin, Linz, 1982.
- Harl K.W.**, Civil coins and civil politics in the Roman East A.D. 180-275, London, 1987.

- Harper R.P.**, Pagnik Öreni, 1970. – As, V, XXI, 1971.
- Harper R.P.**, Pagnik Öreni, Roman fort 1971. – AS, V, XXII, 1972.
- Harper P.O.**, The heavenly twins. – ABMM, 1, 1965.
- Harrison G.E.**, A study of the social origins of Greek religion, Cambridge, 1927.
- Hayes J.W.**, Late Roman Pottery, London, 1972.
- Heim J., Klumbach H.**, Der römische schatz von Straubing, München, 1951.
- Henig M.**, A corpus of Roman engraved ccmstones from British sites, London, 1983.
- Higgins R.**, Greek and Roman Jewellery, London, 1980.
- Isings C.**, Roman glass from dated finds, Groningen – Djakarta, 1957.
- Iteneraria Romana**, Römische reiswege an der land der Tabula Peutingeriana, dargestellt von K. Miller, Stuttgart, 1915.
- Jobst W.**, Die römischen fibeln aus Lauriacum, Linz, 1975.
- Johanson K. F.**, Hoby-Fundet. – NF, Bd, II, H.3., 1823.
- Johnson A.**, Römische Kastelle, Mainz am Rhein, 1987.
- Kornemann E.**, Coloniae. – RE, IV, col. 546.
- Knipovitch T.**, Untersuchungen zur keramik römischer schwarzmeeres, I, Die keramik römischer zeit aus Olbia in der sammlung des Ermitage. – MRGK, IV, 1929.
- Kurz P.S., Bordman J.**, Greek burial customs, London, 1971.
- Kursinszky B.A.**, Gazguari romai fazekastelet Aquincumban, Budapest, 1932.
- Laser R.**, Römisch-germanischen beriehungen in 3 Jahr. – Die Germanen, Bd., 2, Berlin, 1983.
- Leibundgut A.**, Die römischen lampen in der schweiz, Bern, 1977.
- Lehmann-Hartleben K.**, Die antiken Hafenanlagen des Mittelmeeres. – Klio, Bd. XIV, Suppl. 14, Leipzig, 1923.
- Loeschke S.**, Sigilate-töpfereien in Thchandarli. – AM, XXXVII, 1912.

- Machatschek A.**, Die nekropolen und grabmäler im gebiet von Elaiussa Sebaste und Korykos im rauhen Kokikien, Köln, 1967.
- Magie D.**, Roman rule in Asia Minor, Princeton, 1950.
- Mann G.C.**, Two "Topoi" in the Agricola. – *Britania*, 16, 1985.
- Marschall F. H.**, Catalogue of the Jewellery Greek, Etruscan, and Roman in the departments of antiquities British Museum, London, 1900.
- Mau A.**, Pompeji in leben und kunst, Leipzig, 1900.
- Marschallek K.H.**, Die ostgermanische siedlung von Kleicstow bei Frankfurt. – *PZ*, 30/31, 1939-1940.
- Megow W.R.**, Kameen in Rheinischen landesmuseums Bonn. – *BJ*, 186, 1986.
- Mercando G.**, La necropoli Romana di Portorecanati. – *Atti della Acad. Nat dei.*, 29, Lincei, 1974.
- Miller F.**, The Roman empire and his neigbours, London, 1981.
- Minns E. H.**, Scythians and Grecks, Cambridge, 1913.
- Mitford T.B.**, Billiotti's excavations at Satala. – *AS*, XXIV, 1974.
- Mitford T.B.**, Some inscriptions from the Cappadocian Limes. – *JRS*, LXIV, 1974.
- Mitford T. B.**, Cappadocia and Armenia Minor. – *ANRW*, 7, 2, 1975.
- Mocsy A.**, Die Entwicklung der skeavenwirtschaft in Pannonien zur zeit des prinzipates. – *AASH*, IV, 1956.
- Mocsy A.**, Pannonia.- *RE*, Suppl. 9, 1962.
- Nikolajevič I.**, Sahrnjivanje u ranohriscaskim crkvama na podruccje srbije. – *AV*, 29, 1978.
- Oberländer P.**, Gricchische handspiegel. – *JDAI*, 14, 1942.
- Oliva P.**, Pannonia and the onset of crisis in the Roman Empire, Praha, 1952.
-
- Pascher G.**, Römische siedlungen und straben im limes gebiet zwischen enns und leitha. – *RLO*, 19, 1949.

- Patek E.**, Verbreitung und herkunft der römischen bibeltypen von Pannonien. – *Dissertationes Pannonicae*, ser. II, 19, Budapest, 1942.
- Petrie F. M.**, *Tools and Weapons*, London, 1917.
- Picard Eh.**, Un bronze alexandrien importé de Stabi. – *RA*, XLVII, VI, 1956.
- Pfetzchner E.**, Grundrissentwicklung der römischen thermen, Strassburg, 1909.
- Plesnicar L.**, *Keramika Emonskeg nekropol*, Ljubljana, 1977.
- Popilian G.**, *Ceramica romana din Oltenia, Craiova*, 1976.
- Preda C.**, *Callatis, Necropola romano-bizantina*, Bucuresti, 1980.
- Radulescu A., Bitoleanu I.**, *Istoria romanilor dintre Dunare si mare Dobrogea*, Bucuresti, 1979.
- Radulescu A., Bitoleanu I.**, *Istoria romanilor dintre Dunare si mare Dobrogea*, Bucuresti, 1979.
- Radulescu A.**, Contributii la cunoasterea tereia ceramicii de uz comun din Dobrogea. – *Pontika*, IX, 1976.
- Raschke M.G.**, *New studies in Roman commerce with the east.* – *ANRW*, II, 9, 2, 1978.
- Robinson H. R.**, *The armour of imperial Rome*, London, 1975.
- Robinson H.S.**, *A sanctuary and cemetery in western Corinth.* – *Hesperia*, 1, 1969.
- Robinson D.**, *Excavations at Olynthus*, Baltimore, 1942.
- Robinson H.**, *Pottery of the Roman period.* – *In Athenian Agora*, V, Princeton, 1959.
- Roscam P.**, *Intalles inedites des musées royaux d'art et d'histoire de Bruxelles au type de Tyche-Fortuna.* – *BIHBR*, V, XLIII, 1973.
- Rowel H.T.**, *Numerus.* – *RE*, XVII, 1937.
- Ruge V.**, *Trapezus.* – *RE*, Bd. VI-A-2, 1937.

- Saria B.**, Emona als standlager der legio XV Apollinaris. – LA, II, 1941.
- Sarnowski T.**, Das römische heer im norden des schwarzen meeres. – Archeologia, 38, 1988.
- Schmite H.**, Stadt und imperium, Köln in römischerzeit, Köln, 1948.
- Schoppa H.**, Romische bildkunst in Mainz, Mainz, 1963.
- Seyrig H.**, Antiquites de la necropole d'Emese. – Antiquites syriennes, Paris, 1958.
- Speidel M.P., Todua T.T.**, Three inscriptions from Pityus on the Caucasus frontier. – SJ, 44, 1988.
- Stein M.H.**, Old routes of western Iran, Narrative of an archaeological journey carried out and recorded by sizer Stein, London, 1940.
- Testini P.**, Archaeologia cristiana, Roma-Parisi-New York, 1958.
- Tillyard H.W.**, Two watch-towers in the Megarid. – BSA, vol. 12, 1905-1906.
- Tydor D.**, Oltania Romana, Bucuresti, 1978.
- Tudor P.**, Le depot de miroirs de verre double de plomb, Troave a Sucidava. – DACIA, III, 1959.
- Ubl H.**, Die archäologische erforschung der severinsorte und des ende der römerzeit im Donau. – Alpen-Raum. – Severin, Zwischen römerzeit und völkerwanderungen, Linz, 1982.
- Vago E., Bona I.**, Die Gräberfelder von Intercisa, Budapest, 1976.
- Vermeule C.**, Greek and Roman sculpture in gold and silver, Boston, 1974.
- Waddington W., Babelon E., Reinach Th.**, Recueil general des monnaies de l'Asie Mineure, t.1, Paris, 1925.
- Walters H.B.**, Catalogue of the Roman pottery British museum, London, 1908.
- Webster G.**, The Roman imperial army, London, 1985.

- Wielowiejski G.**, Przemiany gospodarczo społeczne u ludności południowej, Polski w okresie późnołacińskim i rzymskim. – MS, VI, 1960.
- Weinberg G.D.**, Evidence for glass manufacture in ancient Thessaly. – AJA, V, 66, 2, 1962.
- Wolfram H.**, Geschichte der Goten, München, 1979.
- Winter F.R.**, Greek fortifications, London, 1971.
- Young J. H.**, Studies in south Attica country estate at Sounion. – Hesperia, XXV, 1956.
- Züchner W.**, Griechische Klappspiegel. – JDAI, 14, 1942.

შემოკლებათა განმარტება

თსუ შრომები – თბილისის სახელმწიფო უნივერსიტეტის შრომები.

მაცნე – საქართველოს მეცნიერებათა აკადემიის სამოგალობრივ მეცნიერებათა განყოფილების ჟურნალი.

მსკა – მასალები საქართველოს და კავკასიის არქეოლოგიისათვის.

სდსმ – სამხრეთ-დასავლეთ საქართველოს ძეგლები.

სმამ – საქართველოს მეცნიერებათა აკადემიის მოამბე.

სსმმ – საქართველოს სახელმწიფო მუზეუმის მოამბე.

სტუ შრომები – საქართველოს ტექნიკური უნივერსიტეტის შრომები.

ფსაძ – ფეოდალური საქართველოს არქეოლოგიური ძეგლები.

ძმ – ძეგლის მეგობარი.

АГСП – Античные государства Северного Причерноморья.

ААИТКИН – Античность и античные традиции в культуре и искусстве народов.

АИКСП – Античная история и культура Средиземноморья и Причерноморья.

АКСП – Античная культура Северного Причерноморья.

АО – Археологические открытия.

АОА – Археологические открытия в Абхазии.

АС – Археологический сборник.

ВВ – Византийский Временник.

ДВЕ – Древности Восточной Европы.
ВДИ – Вестник древней истории.
ЖМНП – Журнал министерства народного просвещения.
ИАДК – История и археология древнего Крыма.
ИАИ – Известия на археологический институт при
Болгарской академии наук.
ИАИЯЛИ – Известия Абхазского института языка,
литературы и истории.
ИГАИМК – Известия государственной Академии истории
материальной культуры.
КБС – Кавказско-ближневосточный сборник.
КДР – Культура древнего Рима.
КСИА – Краткие сообщения института археологии.
КЗ – Краеведческие записки.
МАО – Материалы по археологии Абхазии.
МАГК – Материалы по археологии Грузии и Кавказа.
МАИА – Материалы по археологии и искусству Абхазии.
МАК – Материалы по археологии Кавказа.
МИА – Материалы и исследования по археологии СССР.
ПАИ – Полевые археологические исследования.
ПАИК – Проблемы античной истории и культуры.
ПАК – Проблемы античной культуры.
СА – Советская археология.
САИ – Свод археологических источников.
САНГ – Сообщения Академии наук Грузии.
СЭ – Советская этнография.
ТАСХ – Труды археологического съезда в Харькове.
AASH – Acta antiqua academiae scientiarum Hungaricae.

- AJA – American Journal of Archaeology.
- AM – Mitteilungen des Deutschen archaologischen instituts
Athenische Abteilung.
- ANRW – Aufstieg und neidergang des Romischen welt.
- AS – Anatolian studies.
- AV – Archeloski Vestnik.
- BJ – Bonner Jahrbucher.
- BSA – The annual of the British school of Athens.
- CIL – Corpus insiptiones Latinarium.
- DAGR – Dictionnaire des antiquites Grecques et Romains.
- JDAI – Jahrbuch des Deutchen archäologischen institut.
- JGS – Journal of glass studies.
- JRS – Journal of Roman studies.
- KLIO – Klio. Beitrage zur alten Geschichte.
- LA – Laureae Aquincenses.
- MCA – Materiale si cercetari archaeologica.
- MS – Materialy Starozytne.
- MECK – Materialien zur romisch-germanischen keramik.
- NF – Nordiske Fortidsminder.
- OG – Ostbaierche Zeitchrift.
- RA – Revue archeologique.
- RE – Pauly – Wissowa, Kroll, realenziklopadie des Altertum-
swissenschaft.
- RLO – Der Romische limes in osterreich.
- RM – Romische Mitteilung.
- SJ – Saalburg Jahrbuch.

ტაბულების აღწერილობა

- I. კოლხეთის მღვისპირეთსა და წინა აზიაში რომაული სამხედრო შენაერთების განლაგების სქემა.
- II. 1. აფსაროსის კასტელუმის გეგმა.
2. ფასისის ციხესიმაგრის სქემატური გეგმა.
3. სებასტოპოლისის კასტელუმის გეგმა.
4. პიტიუნტის კასტელუმისა და კანაბეს გეგმა.
5. ციხისძირის ციხესიმაგრის გენგეგმა.
- III. 1-3. XV ლეგიონის დამლები ბიჭვინტიდან.
4. რომაული დამლიანი აგურის ფრაგმენტი გონიოდან.
5. რომაული დამლიანი აგური ციხისძირიდან.
- IV. 1. ლათინურენოვანი წარწერა პიტიუნტის კასტელუმიდან.
2. ბალისტის ღერძის ფრაგმენტი. ჭრილი და გეგმა.
- V. 1. ჭრაქი მეომრის რელიეფური გამოსახულებით.
2. წითელლაკიანი ჯამის ფრაგმენტი სანდლიანი ფეხის გერფის გამოსახულებით.
3-5 წითელლაკიანი ჯამები და სასმისი ბიჭვინტის ნაქალაქარიდან.
6. წითელლაკიანი სათევზე ლანგარი ბიჭვინტის ნაქალაქარიდან.
7. კოჭობი ბიჭვინტის სამაროენიდან.
8. სინოპური ამფორის ფრაგმენტი.
9. წითელლაკიანი თეფში ტალღისებური ორნამენტი.
10-11 წითელლაკიანი ჯამის ფრაგმენტები ცხოველისა და ჯერის გამოსახულებებით.

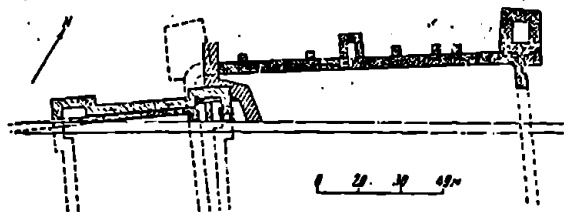
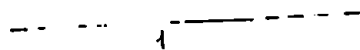
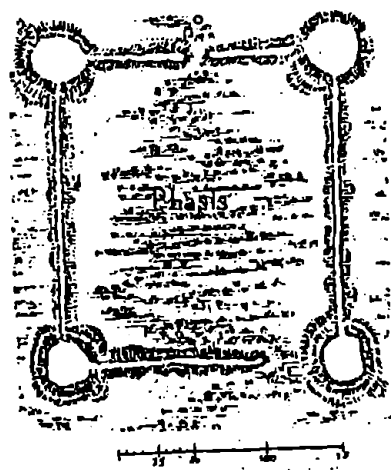
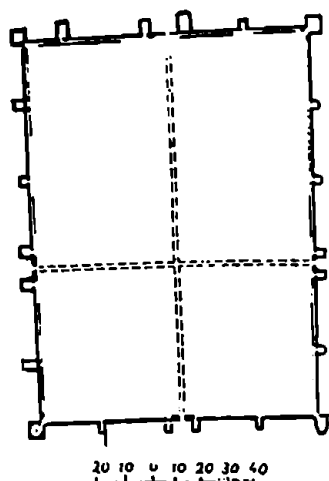
- VI. 1-6 მინის ჭურჭელი ბიჭვინტის სამაროენიდან.
7-8 ამფორა სამარხები ბიჭვინტისა და ციხისძირის სამაროენიდან.
- VII. 1-2 ვერცხლის გემიანი ბეჭდები.
3-5- ბრინჯაოსა და ვერცხლის მშვილდსაკინძები.
1-2- ვერცხლის გემიანი ბეჭდები.
3-5- ბრინჯაოსა და ვერცხლის მშვილდსაკინძები.
6. ვერცხლის საკიდი-მედალიონი.
7. ოქროს ვარდულიანი საყურე.
8. ვერცხლის სამკლავური გიხე-ფორგუნას გამოსახულებით.
9. ოქროს საყურე.
10. ოქროს სამაჯური.
11. ღიონისეს ქანდაკება.
12. იუპიტერის ქანდაკება.
13. ვერცხლის სარკე.
- VIII. 1. რკინის მახვილი.
2. გემიანი ბალთა.
3. რკინის გემიანი ბეჭედი გიხე-ფორგუნას გამოსახულებით.
4. რკინის ჯაჭვის პერანგის ფრაგმენტები.
5. მინის სანელსაცხებლე.

ტაბულები

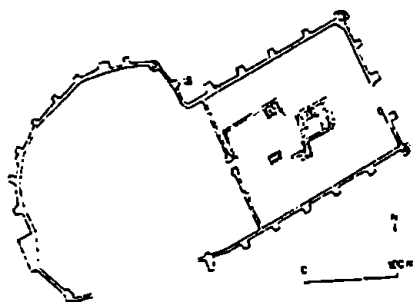


■ არქეოლოგიური ძეგლები
● ქალაქები

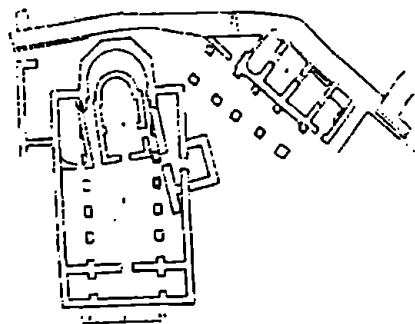
- (1) Lucio I Pontica
- (2) Lucio XV Apollinaria
- (3) Lucio III Fulminata
- (4) Lucio XII Flavia Roma
- (5) Lucio IV Scythica
- (6) Lucio III Callien
- (7) Lucio III Cuthonica
- (8) Lucio X Frutensis
- (9) Lucio VI Ferrata
- (10) Lucio VII Desideriana
Lucio II Traiana



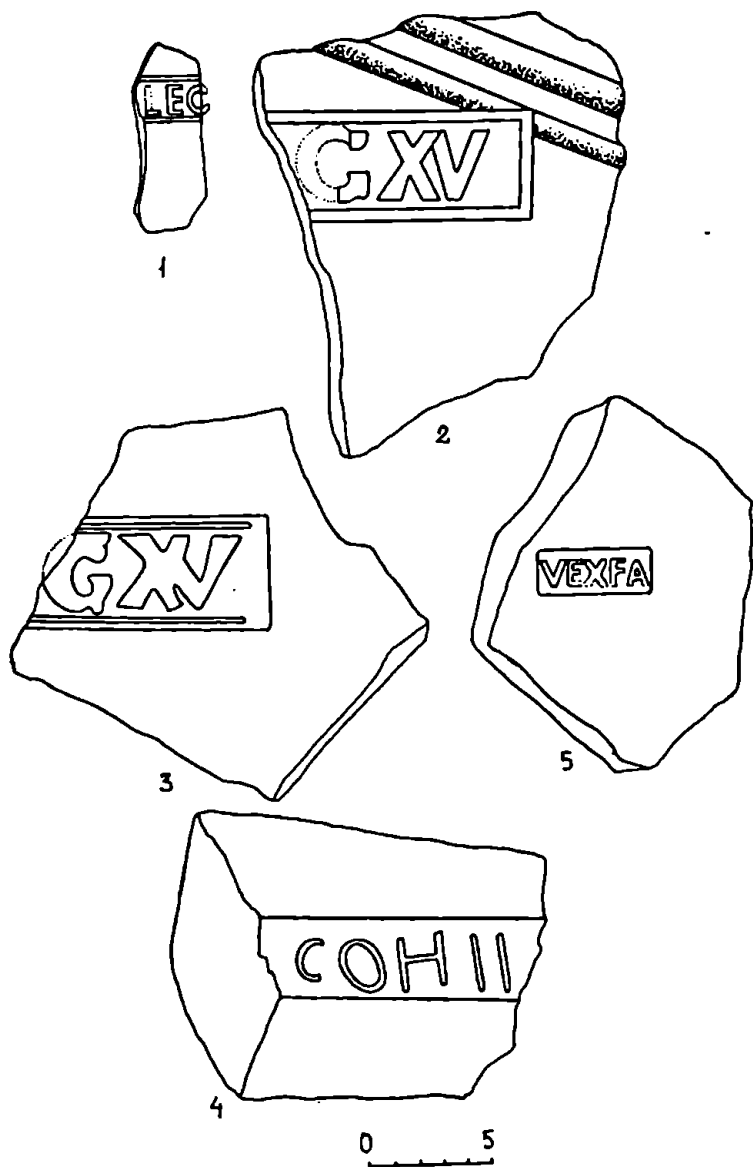
3



4



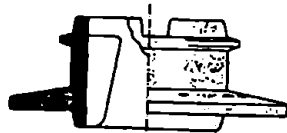
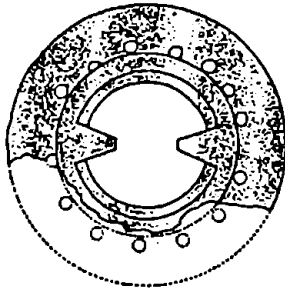
5





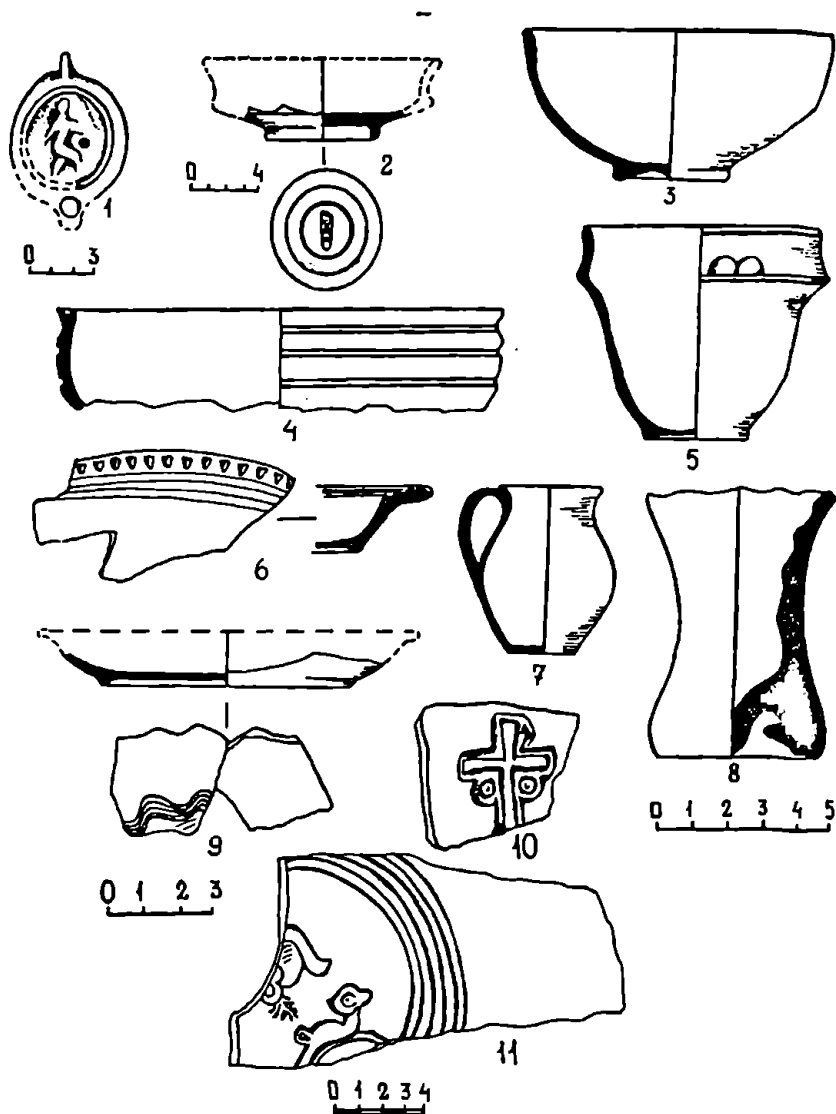
0 2 4

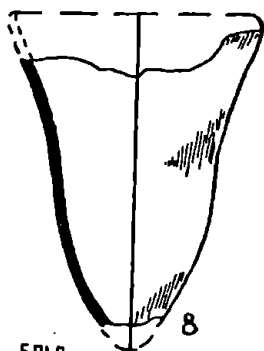
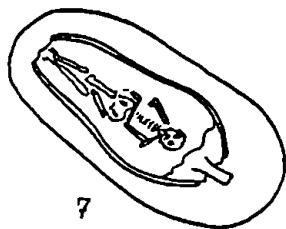
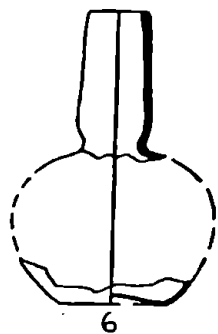
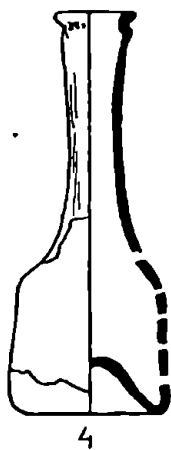
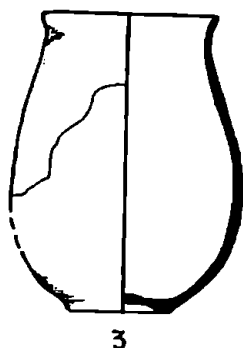
1



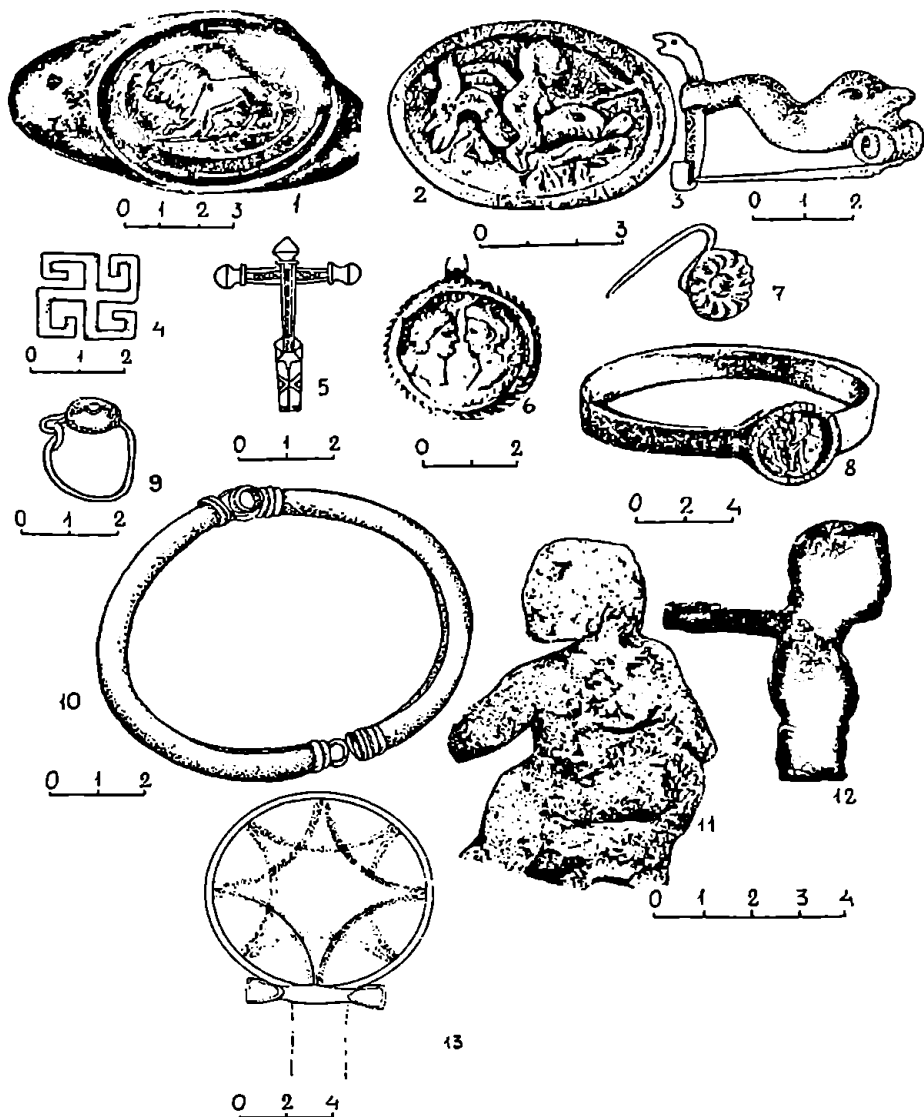
0 1 2 3 4

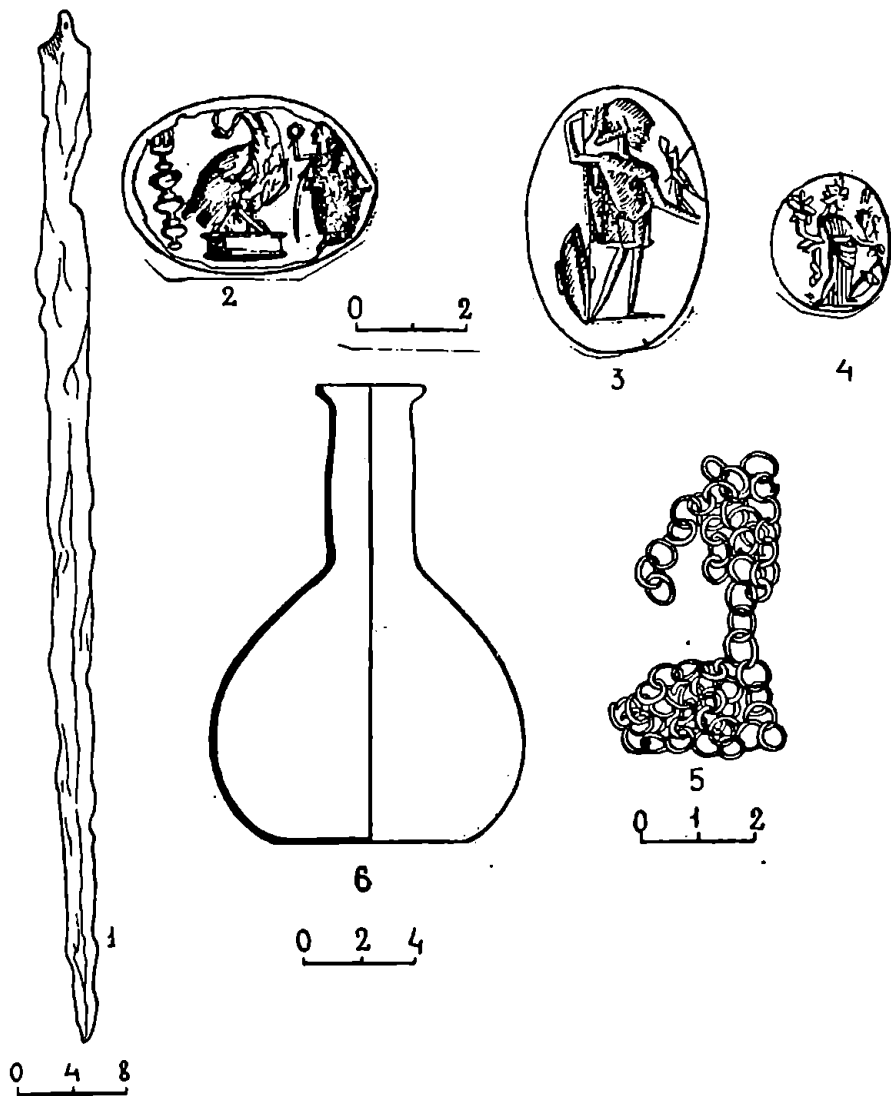
2





0 50cm





გამომცემლობის რედაქტორი
მხატვარი
ტექნიკური რედაქტორი
კორექტორები:

მარინა გიორგობიანი
ნანა კვინიკაძე
თამარ ფირცხელანი
ნატო ჩახაია
მაია ქუმსიაშვილი

ხელმოწერილია დასაბეჭდად	14.04.03
საბეჭდი ქაღალდი	60 X 84
პირობითი ნაბეჭდი თაბახი	14,25
სააღ.-საგამომც. თაბახი	9,14

ტირაჟი 200 შეკვეთა №30 :

ფასი სახელშეკრულებო

თბილისის უნივერსიტეტის გამომცემლობა,
თბილისი, 380028, ი. ჭავჭავაძის გამზ., 14.

გამომცემლობა „უნივერსალი“,
380028, თბილისი, ი. ჭავჭავაძის გამზ., 1