

E  $\frac{9}{50}$



G. Radde,  
Biologisch - Geographische  
Untersuchungen  
in den  
Kaukasusländern  
Atlas

91(47.912/004)

Dem verehrten Professor  
Kuzn Lojka



ქართული  
წიგნობის  
სამსახური

von Prof. Dr.



# BERICHTE

ÜBER DIE

## BIOLOGISCH-GEOGRAPHISCHE UNTERSUCHUNGEN

IN DEN

### KAUKASUSLÄNDERN.

Im Auftrage der Civil-Hauptverwaltung der Kaukasischen Statthalterschaft

ausgeführt

von

Dr. GUSTAV RADDE.

ERSTER JAHRGANG.

Reisen im Mingrelischen Hochgebirge und in seinen drei Längenhochthälern  
(Rion, Tskenis-Tsqali und Ingur).

Tafeln.

Atlas.

TIFLIS.

1866.



(2)

Ros  
1/2



Nach d. Natur gez. v. G. Radde.

Lith. Anst. v. M. Bräse in S. Petersburg.

DADSHI APRASIDSE, im alten Costüm.



Nach d. Natur gez. v. G. Hilde.

Lith. Anst. v. M. Bresser in St. Petersburg.

Die MURI-BURG und das SAREERIA-GEBIRGE.



Рис. от картины Г. Радло.

Лит. Н. Броссе, из С. П. Б.

Blick vom DADIASCH über den GORWASCH und BESOTSCH-MTA zum ELBRUS.



Рис. съ натуры Г. Редде.

Лит. Н. Дрозд, въ С. П. Б.

Der LAPURI-GLIETSCHER, südliche Quelle des TSKENIS-TSQALI.

SWANEN - PHYSIOGNOMIEN.



1. Fürst Geği Dadeschkilian (Ezeri)  
 2. Fürst Tengis Dadeschkilian (Ezeri)  
 3. Fürst Zioch Dadeschkilian (Betscho)  
 4. Besilju Tschanchwarisani, kröpfig (Laschketi)  
 5. Utu Tschanturia (Pari)

6. Simon Gabuani Priester (Jibiani)  
 7. ? ? (Laschketi)  
 8. ? ? (Pari) sehr alt.  
 9. Geği Bedshidshe (Jibiani)  
 10. Sultman Dshapadrise (Latali)

Nach der Natur gez. v. B. Rada.

Lith. And. v. H. Broese, St. Petersburg.

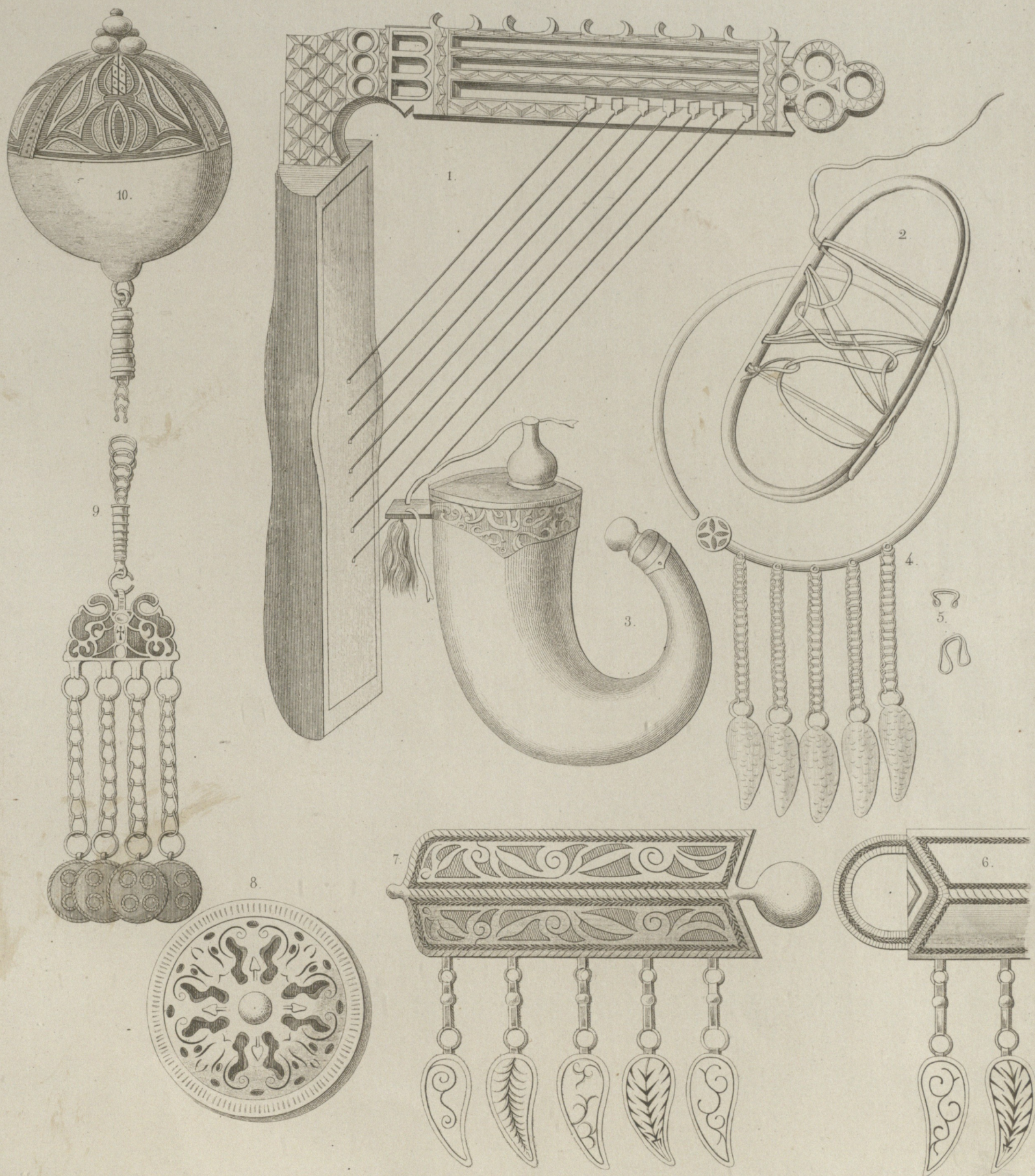


Рис. съ марьямъ I. Паша.


Др. Н. Спиринъ въ С. П. б.

Das LAILA GEBIRGE von Paris gesehen.





1. Harfe 7-saitig (TSCHANGI) 2. Schneeschuh (TKILMARE) 3. Pulverhorn 4. Ohrring (LESCHMAR) 5. Einzelne Glieder der Ohrringketten 6 u 7. Silberlatzen zum Schliessen des Kleides auf der Brust (TSCHABRASTA) 8. dazu gehörende Scheibe 9. Ende der Kette an der Perlschnur 10. Knopf (GHIL) am obern Ende der Perlschnur.



Nach der Natur gezeichnet von G. Radde.

Lith. Anst. v. N. Bruner in St. Petersburg.

Ansicht des TSCHEONISSURIS-MTA in der SCHODA-KETTE von dem Dorfe GLOLA aus gesehen.

2



რაც იხილეთ ტ. 1922.

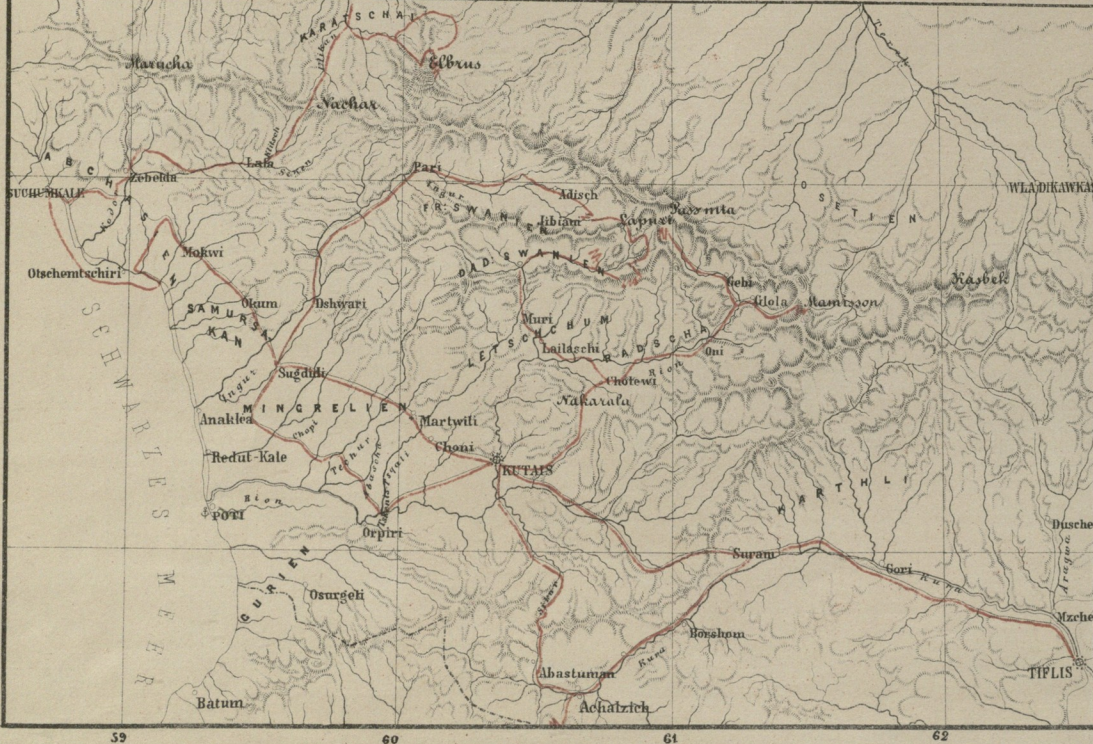
ანტ. ა. ბეგოვი, ავტ. ნ. ბ.

Ansicht des PASS-MTA, des LAPURI und des EDEMIS-MTA von der GORIBOLO-Höhe

DIE QUELLEN DES TSCHENISTSKAL, INGUR UND DES RION  
 nach den Aufnahmen Semenovs  
 5 W auf d. engl. Zoll.  
 MIT HINZUFÜHRUNG DER OROGRAPHISCHEN DETAILS  
 VON **G. RADDE**



ÜBERSICHTSKARTE FÜR DIE 1864 & 1865 GEMachten REISEN D<sup>r</sup> OBERN KURATHALE D<sup>r</sup> RIONSYSTEM, SO WIE IM KODORTHALE UND AN DEN QUELLEN DES KUBAN  
 mit Verzeichnung der Marschrouten von **D<sup>r</sup> G. RADDE** nach der Karte des kaukasischen Generalstabes  
 50 W auf d. engl. Zoll.



ERKLÄRUNG DER ZEICHEN

RADDE'S Reiserouten in den Jahren 1864 & 1865  
 Fußspfade

DIE UMGEGEND VON JIBIANI AN DEN QUELLEN DES INGUR

nach den Aufnahmen Semenovs  
 im Jahre 1865, 9 W auf d. engl. Zoll.  
 60°45'



34M35730  
 2025010333

