

K 18 409
4

ეროვნული
ბიბლიოთეკა

საქართველოს
ისტორიულ-
ეთნოგრაფიული
ატლასი

გეგმა



საქართველოს სსრ მეცნიერებათა აკადემია

ივ. ჯავახიშვილის სახ. ისტორიის, არქეოლოგიისა და ეთნოგრაფიის ინსტიტუტი
ნ. ბერძენიშვილის სახელობის ბათუმის სამეცნიერო-კვლევითი ინსტიტუტი



საქართველოს
ისტორიულ-ეთნოგრაფიული
აქლასი
მასალები

პ. შამილაძე

მეცნიერებათა საქართველოში

პ. შამილაძე



გამომცემლობა „მეცნიერება“
თბილისი
1986

3(ა22) + 902.7(ა)(=99.962.1) + 636/9

63.5(2Γ)
მ 582

1. საქართველოს ისტორია
2. მეცხოველეობა საქართველოში



ნაშრომში წარმოდგენილია საქართველოს ისტორიულ-ეთნოგრაფიული ატლასის მასალები ქართველი ხალხის მეურნეობის ერთ-ერთი ტრადიციული დარგის — მესაქონლეობის შესახებ. მესაქონლეობის ფორმათა განვითარების ისტორიული პროცესისა და ტიპოლოგიური კლასიფიკაციის პრინციპების დახასიათებასთან ერთად ნაშრომში შეტანილია მესაქონლეობის საკვები ბაზის, კერძოდ სათიბებისა და საძოვრების დახასიათება. ცალკეა წარმოდგენილი მთური, მთაბარული (ტრანსპუმანსე), ბარული და მომთაბარული მესაქონლეობის ფორმები, მესაქონლეობის მარშრუტები და პარალელური სამეურნეო ბაზები. შეძლებისდაგვარად დადგენილია მესაქონლური კულტურის ყველა ამ ელემენტის გავრცელების არეები, სიხშირე და მასშტაბები XIX ს. მეორე ნახევრისა და XX ს. დასაწყისისათვის. კვლევის ეს შედეგები წარმოდგენილია სამეცნიერო კარტოგრაფების, ტაბულებისა და ილუსტრაციების სახით.

სარედაქციო კოლეგია:

ბ. გამყრელიძე (მდივანი), ვ. ითონიშვილი, თ. ოჩიაური, ა. რობაქიძე (მთ. რედაქტორის მოადგილე), ჯ. რუხაძე, ვ. შაშილაძე, გ. ჩიტიაი (მთ. რედაქტორი), გ. ჯალაბაძე.

ტომის რედაქტორი: ალ. რობაქიძე

604.409
H
K 18.409
H

საქ. სსრ კ. მარქსის
სახ. საბ რესპუბ.
ბიბლიოთეკა

საგვ-2000
შეგროვებულია

შესავალი

წინამდებარე კრებულში წარმოდგენილია საქართველოს ისტორიულ-ეთნოგრაფიული ატლასის მასალები ქართველი ხალხის მეურნეობის ერთ-ერთი ტრადიციული დარგის — მესაქონლეობის შესახებ. ამ რიგის ნაშრომის მიზნის, ამოცანებისა და სტრუქტურის შესახებ სათანადოდაა ხაზგასმული ისტორიულ-ეთნოგრაფიული ატლასის პირველ მონაკვეთში, რომელიც ასევე ჩვენი ქვეყნის მეურნეობის მნიშვნელოვან დარგს — მიწათმოქმედებას მიეძღვნა¹. აღვნიშნავთ მხოლოდ, რომ რამდენადაც საქმე არა უშუალოდ ატლასს, არამედ საატლასე მასალებს ეხება, ჩვენ შევეცადეთ საქართველოს მესაქონლეობის ცალკეულ საკითხებზე შედარებით ვრცელი მონაცემები მოგვეტანა, ისე როგორც ეს ბოლო პერიოდში კავკასიის სხვა რეგიონების ხალხთა ისტორიულ-ეთნოგრაფიული ატლასებისადმი მიძღვნილ ნაშრომებშია წარმოდგენილი².

მესაქონლეობის ფორმათა გენეზისისა და განვითარების პროცესებს საქართველოში წინამდებარე კრებულში ცალკე ნარკვევი მიეძღვნა, სადაც ნათლადაა ნაჩვენები მეურნეობის ამ დარგის ადგილი და როლი ქართველი ხალხის ისტორიაში. შევეხებით მხოლოდ რამდენიმე ზოგად მონაცემს, რომლის მიხედვითაც ნათლად ჩანს ამიერკავკასიისა და საქართველოს მესაქონლეობის დაწინაურებული მდგომარეობა ჩვენთვის საინტერესო პერიოდში — XIX ს. მეორე ნახევარსა და XX ს. დასაწყისში.

ოფიციალური მონაცემებით გასული საუკუნის 80—90-იან წლებში ამიერკავკასიის მთიანი მოსახლეობის 40%-მდე ცხოვრების ძირითად საზრდოს მესაქონლეობიდან იღებდა³. ამ პერიოდში ამიერკავკასია მსოფლიო მესაქონლეობის ერთ-ერთ მნიშვნელოვან ცენტრად ითვლებოდა. არასრული სტატისტიკური მონაცემებით აქ აღრიცხული იყო 1900 000 მსხვილფეხა საქონელი, დაახლოებით 5 000 000 ცხვარი და 770 000 ცხენი. საერთოდ ამიერკავკასიის შედარება მესაქონლეობით განვითარებულ ევროპის ქვეყნებთან ფრიად საგულისხმო ფაქტებს იძლეოდა. 100 სულმცხოვრებზე მსხვილფეხა საქონლის რაოდენობით ამიერკავკასიას ეჭირა მეოთხე ადგილი გერმანიასთან და შვეიცარიასთან ერთად, ცხენის რაოდენობით მეორე ადგილი, ხოლო ცხვრის რაოდენობით — პირველი დანიასთან ერთად⁴. მსხვილფეხა საქონლის ძმავე შეფარდებით ამიერკავკასიის სახელმწიფო გლეხები უსწრებდნენ ევროპის ისეთ სახელმწიფოებს, როგორც იყო დანია, სერბია, საბერძნეთი, შოტლანდია, შვეიცარია, ჰოლანდია, ნორვეგია და ა. შ⁵. ამ მონაცემებით ამიერკავკასია მთლიანად საქონლის რაოდენობით ევროპული ქვეყნებიდან მეორე ადგილზე იდგა და მხოლოდ დანიას უთმობდა პირველ ადგილს⁶.

ამიერკავკასიის მესაქონლეობის ამ დაწინაურებულ მდგომარეობას სხვა რეგიონთა შორის მნიშვნელოვან ფონს უქმნიდა საქართველოს მესაქონლეობაც. 1884 წლის კავკასიის სოფლის მეურნეობის საზოგადოების ანგარიშში წარმოდგენილი სტატისტიკური მონაცემებით თბილისის გუბერნიაში აღრიცხული იყო დაახლოებით 500 000 მსხვილფეხა საქონელი, 1 909 000 ცხვარი და 80 000 ცხენი. ქუთაისის გუბერნიაში შესაბამისად 150 000 მსხვილფეხა



საქონელი, 128 500 ცხვარი და 40 000 ცხენი⁷. ამ მაჩვენებლების მიხედვით საერთოდ საქართველოში მსხვილფეხა საქონლის რაოდენობა აღწევდა 2 020 000, ხოლო ცხენისა 120 000 სულამდე⁸. თუ გავთვალისწინებთ იმ გარემოებას, რომ აღრიცხვისა და სტატისტიკის მასალებში არ ყოფილა წარმოდგენილი საქართველოს ყველა კუთხე, აგრეთვე მასში არ შესულა მონაცემები ჯორის, სახედრის, თხისა და ღორის რაოდენობის შესახებ, მაშინ საქართველოს მესაქონლეობის ხედილითი წონა კიდევ უფრო გაიზრდება.

მესაქონლეობის ეს განსაკუთრებული როლი საქართველოს სამეურნეო-კულტურულ და ეკონომიკურ ცხოვრებაში მეურნეობის ამ დარგის წარმოჩენას ისტორიულ-ეთნოგრაფიული ატლასის თვალთახედვით ფართო მასშტაბის მიზნებს უსახავს. კერძოდ, მესაქონლეობის სამეურნეო-კულტურული ასპექტების კარტოგრაფირება გულისხმობს მეურნეობის აღნიშნული დარგის ფორმებისა და სისტემების განლაგებისა და განვითარების ზოგად კანონზომიერებათა გამოვლენასა და დადგენას. ამ თვალსაზრისით ყურადღებას იქცევს მესაქონლეობის გავრცელების არეების, ხედილითი წონისა და მასშტაბების, ძირითადი და სეზონური პარალელური სამეურნეო ბაზების ბუნებრივი რესურსებისა და მათი ტერიტორიულ-მეურნეობრივი ურთიერთდამოკიდებულების, სამეურნეო ნაგებობების, საქონლის ჯიშებისა და მესაქონლეობის წარმოების ის უმთავრესი თავისებურებები, რაც საფუძვლად უდევს მეურნეობის ამ დარგის ამა თუ იმ ფორმისა და მისი ქვესახეების სტრუქტურისა და ტიპოლოგიური სახესხვაობის განმსაზღვრელ ნიშნებს.

კლასიფიკაციისა და კარტოგრაფირების გარკვეულ პრინციპებს გულისხმობს საქართველოს მესაქონლეობის სოციალურ-ეკონომიკური ასპექტების კვლევა და ანალიზიც, რაც მიზნად ისახავს მეურნეობის ამ დარგის გაძლიერების სამეურნეო-ორგანიზაციული და ეკონომიკური მხარეების წარმოჩენას. კერძოდ, ამ თვალსაზრისით საყურადღებოა შრომის ორგანიზაციის კოლექტიური და ინდივიდუალური ფორმების, თანაბარუფლებიანობის პრინციპსა და დაქირავებულ შრომაზე აღმოცენებული ამხანაგობა-გაერთიანებათა ორგანიზაციულ-ეკონომიკური სტრუქტურისა და დაქირავება-ექსპლოატაციის პირობების ძირითადი ტიპოლოგიური თავისებურებების გამოვლენა და დადგენა, რაც ასევე დაკავშირებულია და განსაზღვრავს მესაქონლეობის ამა თუ იმ ფორმისა და ქვესახეების სპეციფიკურ ნიშნებს.

საქართველოს ბუნებრივ-ისტორიული გარემო, რომელიც ზღვისპირეთის სუბტროპიკული ზონიდან თუ უდაბნოსმავგარი ველებიდან მაღალმთიან ალპურ ზონამდე ზშირად ერთი ზეობის ფარგლებშია წარმოდგენილი, ქვეყნის ბარის, შუამთისა და მთიანეთის სამეურნეო კომპლექსებს მრავალფეროვან ხასიათს აძლევდა, სადაც მესაქონლეობას განსაკუთრებული ადგილი ექირა. შემთხვევითი არაა, რომ საქართველოში აღმოცენდა და ჩამოყალიბდა ბარული და მთური მესაქონლეობის, ტრანსჰუმანსესა და მომთაბარეობის ყველა ის ფორმა და ქვესახე, რომლებიც დამახასიათებელია არა მარტო საერთოდ კავკასიის, არამედ ზოგადად მსოფლიოს სხვა მთიანი ქვეყნებისათვისაც. ასეთ ვითარებაში საატლასე მასალის სრულყოფილი გამოვლენის, ტიპოლოგიური კლასიფიკაციისა და კარტოგრაფირების მიზნით სავსე და კამერალური მუშაობა წარმართა ბარის, შუამთისა და მთიანეთის ვერტიკალურ ზონებში, სადაც მესაქონლეობის ამა თუ იმ ფორმისა და მათი ქვესახეების ლოკალური მრავალფეროვნების, მიწათმოქმედებისა და მეურნეობის სხვა დარგებთან მა-



თი შეხამებისა და შეთანაწყობის სტრუქტურულად რთული სამეურნეო-კულტურული კომპლექსებია წარმოდგენილი.

საქართველოს მესაქონლეობის ამ თავისებურებათა კვლევა და გამოშქება ისტორიულ-ეთნოგრაფიული ატლასის დონეზე მეცნიერულად გამართული მეთოდოლოგიური პრინციპების გამოყენებით გახდა შესაძლებელი. ატლასის მასალების ამ მონაკვეთში შესული ნაშრომები დაწერილია საბჭოთა ეთნოგრაფიულ მეცნიერებაში ტრადიციულად მომდინარე შედარებით-ისტორიულსა და რეტროსპექტიული რეკონსტრუქციის მეთოდებზე დაყრდნობით, ხოლო პირველადი ინფორმაციის მიღებისას გამოყენებულია უშუალო საველე დაკვირვება, რაც თავის მხრივ შესასწავლი ობიექტისადმი კომპლექსურ-ინტენსიური კვლევის მეთოდით მიდგომას გულისხმობს.

საველე-ეთნოგრაფიული და კამერალური კვლევის აღნიშნული მეთოდების გამოყენებით შესაძლებელი გახდა შესასწავლი მოვლენების სრული აღწერა მატერიალური, სოციალური და სულიერი მხარეების გათვალისწინებით, მათი კულტურულ-ისტორიული და სოციალური ფუნქციების გახსნა და განვითარების პროცესთა ზოგადი კანონზომიერებების, აგრეთვე ლოკალური გარემო პირობებით განპირობებული სპეციფიკური თავისებურებების გამოვლენა და დადგენა, რაც ასე აუცილებელია ატლასში წარმოდგენილი საკითხების ტიპოლოგიური კლასიფიკაციისა და კარტოგრაფირების პროცესში. ეთნოგრაფიული მასალების ანალიზმა ისტორიული, არქეოლოგიური, ეკონომიკურ-გეოგრაფიული, პალეოზოოლოგიური, ზოოტექნიკური და სხვა მომიჯნავე დარგთა მეცნიერული მონაცემების შუქზე, რაც ფართოდაა გამოყენებული კვლევის პროცესში, შესაძლებელი გახადა ცალკეული მოვლენებისა და ფაქტების ისტორიული გზების გაშუქებაც. და მიუხედავად იმისა, რომ საატლასე მასალის კარტოგრაფირება ძირითადად ორი ისტორიული პერიოდით — XIX ს. მეორე ნახევრითა და XX ს. დასაწყისითაა წარმოდგენილი, კვლევა-ძიების ქრონოლოგიური ჩარჩოების გაფართოებამ ხელი შეუწყო მესაქონლეობის სამეურნეო-კულტურული და სოციალურ-ეკონომიკური ასპექტების გენეტიკურ კავშირუბრთობათა აღქმას და იმ თავისებურებათა წარმოჩენას, რაც დამახასიათებელი იყო მათი განვითარება-გენეზისის უმთავრეს საფეხურებზე.

საქართველოს მესაქონლეობის შესასწავლად მრავალფეროვანი წყაროები არსებობს. შეუძლებელია დავასახელოთ საქართველოს ისტორიის მეტ-ნაკლებად მნიშვნელოვანი წყარო, რომელშიც არ იყოს პირდაპირი თუ არაპირდაპირი მონაცემები ქართული მესაქონლეობის ისტორიისა და ეთნოგრაფიის საკითხებზე. ისინი დაწყებული ძველასირიული, ურარტული, ანტიკური, ბიზანტიური თუ ძველქართული წერილობითი წყაროების, აგრეთვე საარქივო მონაცემების ჩათვლით, ატლასის მასალების სათანადო მონაკვეთებში იქნება მიმოხილული და მითითებული.

საქართველოსა და საერთოდ კავკასიის მესაქონლეობის შესწავლა ჯერ კიდევ რევოლუციამდელ პერიოდში დაიწყო. გასული საუკუნის 50-იანი წლებიდან მესაქონლეობის საკითხებზე მნიშვნელოვანი მონაცემები ქვეყნდებოდა მრავალწლიან პერიოდულ გამოცემებში: „Труды Кавказского общества сельского хозяйства“, „Кавказское хозяйство“ და „Кавказское сельское хозяйство“, ხოლო 80-იანი წლებიდან ისეთ კრებულებში, როგორიც იყო „Материалы для изучения экономического быта государственных крестьян Закавказского края“ (I-VII тт., Тифлис, 1885—1889 гг.) „Свод материалов по изучению экономического быта государственных крестьян Закавказского



края“ (I-V ტ., ტიფლის, 1887—1888 გ.) და „Материалы для устройства казенных летних и зимних пастбищ и для изучения скотоводства на Кавказе“ (I-IV ტ., ტიფლის, 1887-1899 გ.). ამ კრებულებში, აგრეთვე სოფლის მეურნეობისა და გეოგრაფიული საზოგადოებების ანგარიშებსა და დანართებში დაბეჭდილი ცალკეული წერილები და სტატიები შეიცავდნენ მნიშვნელოვან ცნობებს საქართველოსა და კავკასიის სხვა კუთხეების მესაქონლეობის წარმოების ხერხებსა და საშუალებებზე, სამეურნეო-ბუნებრივ რესურსებზე, შრომის ორგანიზაციის სხვადასხვა ფორმებსა და საქონლის ჯიშებზე და ა. შ. ანალოგიური საკითხებია განხილული ქართული პერიოდული პრესის („მეურნე“, „სასოფლო გაზეთი“, „მოსავალი“, „გუთნის დედა“ და სხვ.) ფურცლებზე გამოქვეყნებულ ავტორთა წერილებშიც.

ი. ანდრონიკოვის, ა. ქალანთარისა და ქ. ვერმიშევის ზემოთ მითითებულ გამოკვლევებთან ერთად ცალკე უნდა აღინიშნოს ვ. გეევსკის, პ. ვარავინის, ი. ბახტაძისა და ა. ნატროვის ნაშრომები, რომლებშიც მთლიანად კავკასიის თუ მისი ცალკეული კუთხეების მიხედვით თავმოყრილი და განზოგადებულია მასალები და მონაცემები, შეკრებილი თვით ამ ავტორთა მიერ ან გამოქვეყნებული ზემოთ აღნიშნულ მასალებსა და ანგარიშებში¹⁰. ქართული მეცხვარეობის შესახებ რიგ ზოგად დებულებას იძლევა აგრეთვე მ. მაჩაბელი თიანეთის მაზრის სახელმწიფო გლეხთა ეკონომიკური ყოფის შესახებ გამოქვეყნებულ მასალებშიც¹¹.

საქართველოს სოციალურ-პოლიტიკური და ეკონომიკური ისტორიის თავისებურებები, რაც დიდ გავლენას ახდენდა მეურნეობრივი ცხოვრების ბუნებრივ მიმდინარეობაზე, ხალხის სამეურნეო კულტურის კვლევა-ძიების საქმეში კულტურულ-ეკონომიკური ცხოვრების შესწავლის უადრესად ფართო პროგრამას მოითხოვს. ამ გარემოებას დიდი ყურადღება მიექცა ქართული ეთნოგრაფიული სკოლის დაარსების პირველი წლებიდანვე, როცა ის-ის იყო ისახებოდა ქართველი ხალხის სამეურნეო-მატერიალური თუ სულიერი კულტურის შესწავლის ამოცანები. ამ საკითხების კვლევა-ძიებასთან ერთად მკვლევართა ერთი ნაწილი სპეციალურად ეხებოდა საქართველოს მესაქონლეობის ისტორიისა და ეთნოგრაფიის ცალკეულ მხარეებს, რაც ასევე სათანადო პუბლიკაციებში აისახა¹². ეს ნაშრომები გამოყენებული და მითითებულია ატლასის მასალების სათანადო მონაკვეთებში. საგანგებოდ უნდა აღინიშნოს ის გამოკვლევები, რომლებიც შესრულდა საქართველოს ისტორიულ-ეთნოგრაფიული ატლასის სპეციფიკის გათვალისწინებით¹³, აგრეთვე მონოგრაფიები და ცალკეული სტატიები, რომლებშიც შესწავლილია აჭარის, სამეგრელოს, რაჭა-ლეჩხუმის, სვანეთის, ქვემო ქართლის, თუშ-ფშავ-ხევსურეთის, მთიულეთის, მესხეთ-ჯავახეთისა¹⁴ თუ სხვა მეზობელი და მომიჯნავე კუთხეების მსხვილფეხა მესაქონლეობისა და მეცხვარეობის კულტურულ-ისტორიული თავისებურებები¹⁵.

ისტორიულ-ეთნოგრაფიული კვლევა-ძიების ამ შედეგებთან ერთად ატლასის მასალებში ფართოდ აისახა არქეოლოგიური¹⁶, ეკონომიკურ-გეოგრაფიული¹⁷ და სასოფლო-სამეურნეო¹⁸ მეცნიერებათა მონაცემები, რომელთაც ასევე დიდი მნიშვნელობა აქვთ საქართველოსა და საერთოდ კავკასიის მესაქონლეობის კულტურულ-ისტორიული პროცესების განვითარებისა და გენეზისის, აგრეთვე მისი თანამედროვე მდგომარეობის შესწავლის თვალსაზრისით. საყურადღებოა აგრეთვე ის გარემოებაც, რომ ქართულ-კავკასიური მესაქონლეობის საკითხები უცხოელ მკვლევართა ყურადღებასაც იპყრობს, რომლებ-




შაც განსაკუთრებული წვლილი შეიტანეს ამ პრობლემის რიგი თეორიული ასპექტების შესწავლის საქმეში¹⁹.

ატლასის მასალების ძირითადი წყაროა ჩვენს მიერ 1959—1979 წწ. ში, საველე ეთნოგრაფიულ ექსპედიციებსა და სამეცნიერო მივლინებების დროს შეკრებილი ეთნოგრაფიული მონაცემები, რომელთა უმრავლესობა გადატანილია საკართოტეკო ბარათებზე. არქიტექტურული ანაზომები და ჩანახატები შესრულებულია საველე ეთნოგრაფიულ ექსპედიციებში მხატვარ-არქიტექტორების ჯ. მიქელაძის, ვ. ბახტაძისა და გ. ყვანიას მიერ, ხოლო სქემები და რუკები შეადგინა კარტოგრაფმა ლ. ზაუტაშვილმა. წინამდებარე მონაცვეთში შესული ფოტოსურათები და სლაიდები, გარდა ერმაკოვის კოლექციის რამდენიმე სურათისა, ეკუთვნის ავტორს.

ასეთია ზოგადად ატლასის მესაქონლეობის მონაცვეთის ის მეთოდოლოგიური პრინციპები და წყაროთმცოდნეობითი ბაზა, რომლის საფუძველზეც აქ წარმოდგენილია მასალები, კარტოგრაფები და ტაბულები საქართველოს მესაქონლეობის ფორმებისა და სისტემების, სტრუქტურულ-ტიპოლოგიური ქვესახეების, საკვები ბაზის, მარშრუტების, პარალელური სამეურნეო ბაზებისა და სხვა საკლასიფიკაციო კომპლექსების შესახებ. საქართველოს მესაქონლეობის სხვა საკითხები და თემები ანალოგიური გამოცემის მეორე მონაცვეთისათვისაა გათვალისწინებული, რომელიც ამჟამად დამუშავების პროცესშია. მეორე ნაწილის გამოცემით დასრულდება ის მოსამზადებელი სამუშაოები, რომელიც საფუძველად დაედება საქართველოს ისტორიულ-ეთნოგრაფიული ატლასის მესაქონლეობის მონაცვეთს.

ლიტერატურა და მანიშნებანი:

¹ საქართველოს ისტორიულ ეთნოგრაფიული ატლასი, მასალები, თბ., 1980.
² Б. А. Калоев, Земледелие народов Северного Кавказа, М., 1981; В. П. Кобычев. Поселения и жилище народов Северного Кавказа в XIX—XX вв. М., 1982.
³ Всеподданнейшая записка главноначальствующего гражданской частью на Кавказе 1882—1890 гг., Тф., 1890, с. 34.
⁴ Х. А. Вермишев, О скотоводстве на Кавказе в связи с пастбищным вопросом, МУКЛЗПИСК, I, Тф., 1887, с. 86.
⁵ И. З. Андроников, Скотоводство в Закавказском крае, СМІЭБГКЗК, т. V, ч. I Тф., 1888, с. 171.
⁶ იქვე, გვ. 172.
⁷ А. А. Калантар, Состояние скотоводства на Кавказе, МУКЛЗПИСК, т. II, Тф., 1890, с. 5.
⁸ იქვე, გვ. 5.
⁹ გ. ჩიტაია, ქართული ეთნოლოგია, „მომომხილველი“, თბ., 1926; მისივე, Этнографическое исследование в Грузинской ССР СЭ № 4, 1948; მისივე, Принципы и метод полевой этнографической работы, СЭ № 4, 1957; А. И. Робакидзе, К некоторым спорным вопросам этнографического изучения нового быта, СЭ № 2; 1952; Т. А. Жданко. В. Ю. Крупянская, Л. Н. Терентьева, Об организации и методике полевых этнографических исследований, СЭ № 3, 1956; Г. Г. Громов, Методике этнографических экспедиции, М., 1966; С. Н. Артановский, О сравнительно-историческом и структурном методе в этнографии, «Методологические вопросы общественных наук», Л., 1968 და სხვ.
¹⁰ В. Н. Геевский, О состоянии скотоводства в верховьях рек Терека и Белой Арагви, МУКЛЗПИСК, т. I, Тф., 1887; П. С. Варавин, Летние и зимние пастбища Закавказского края, СМІЭБГКЗК, т. V, ч. 2, Тф., 1888 И. მ. Бахтадзе, Кочев-



ნიკი Закавказского края, СМИБГКЗК, т. III, ч. 2. Тф., 1888; А. Н. Натроев, Ко-
личество скота и пастбищные места Тифлисской губернии, ТКОСХ, № 7—8, 1888;
გვ, О крупном рогатом скоте в Тифлисской губернии, ТКОСХ, № 7—8. 1891.

¹¹ М. С. Мачабели, Экономический быт государственных крестьян Тионетского
уезда Тифлисской губернии, МИЭБГКЗК, т. V, Тф., 1987.

¹² გ. ჩიტაია, ხევესურული სახლის „სენე“, ანალები, ივ. ჯავახიშვილის სახ. ისტორიის
ინსტ. შრ., I, 1947; ა. რაბაქიძე, მოდგამი როგორც ესკპლოატაციის ერთი ფორმა რევო-
ლუციამდელ საქართველოში, „მიმოხილველი“, II, თბ., 1951, თ. ჩიტოვანი, მთური ჯარ-
გვალი ქართულ-კავკასიური ეთნოგრაფიული მონაცემების შუქზე, „კავკასიის ეთნოგრაფიული
კრებული“, I, თბ., 1961; ი. კვიციანი, სვანთა განსახლების ძველი ფორმებისა და „ლაბა-
ვის“ სისტემის შესახებ, საქ. სსრ მეცნ. აკად. მოამბე, 69, № 8, 1973; Н. А. Брегадзе, Из
истории народной зоотехники, იქვე, 88, № 2, 1977 და სხვ.

¹³ ვ. შამილაძე, ცნებისათვის „მთური მესაქონლეობა“, „აჭარის მოსახლეობის ყოფისა
და კულტურის საკითხები“, თბ., 1967; მისივე, მთური მესაქონლეობის საკითხისათვის საქართვე-
ლოში, მაცნე, № 3, 1968; მისივე, К вопросу о характеристике альпийского скотоводства в
Грузии, „სამხრეთ-დასავლეთ საქართველოს მოსახლეობის ყოფისა და კულტურის საკითხები“,
I, თბ., 1971; მისივე, К вопросу о формах скотоводства Грузии, მაცნე, № 4, 1976; მისივე,
მცირე მომთაბარეობა საქართველოში, „სამხრეთ-დასავლეთ საქართველოს ყოფა და კულტურა“,
V, თბ., 1977; მისივე, ბარული მესაქონლეობის საკითხისათვის საქართველოში, იქვე, VI, თბ.,
1978; მისივე, მომთაბარეობის აღმოცენებისა და განვითარების ზოგიერთი თავისებურების შესახებ
კავკასიაში, იქვე, VIII, თბ., 1979; მისივე, Хозяйственно-культурные и социально-экономиче-
ские проблемы скотоводства Грузии. Тб., 1979; მისივე, О некоторых вопросах классификации
и терминологии скотоводства Кавказа, СЭ, № 3, 1982; ნ. თოფურიანი, რძის პროდუქტე-
ბი საქართველოში. „ქართული ხალხის სამეურნეო ყოფა და კულტურა“, თბ., 1964; მისივე, სა-
ქონლის საზაფხულო და საზამთრო სადგომები დასავლეთ საქართველოში, მსე, XV, 1967; М. К.
Гегешидзе, К истории вычного транспорта Грузии, „საქართველოს ეთნოგრაფიის სა-
კითხები“, თბ., 1968 და სხვ.

¹⁴ ა. კაცაძე, მეცხვარეობის ისტორიიდან საქართველოში, მსე, VIII 1951; ვ. ითო-
ნიშვილი, მესაქონლეობა სამგორში, საქ. სახ. მუზ. მოამბე, XXIII, 1962; ვ. შამილაძე,
მსხვილფეხა მესაქონლეობა ზემო აჭარაში, I, „საქართველოს ეთნოგრაფიის საკითხები“, თბ., 1964;
მისივე, შრომის ორგანიზაციის ფორმები აჭარის მესაქონლეობაში, ბათუმის სამეცნ.-კვლ. ინსტ.
შრომები, III, 1964; მისივე, ალბური მესაქონლეობა საქართველოში. თბ., 1969; მისივე, მესაქონ-
ლეობა სამეგრელოში, „სამხრეთ-დასავლეთ საქართველოს ყოფა და კულტურა“, II, თბ., 1974;
მისივე, მესაქონლეობა რაჭა-ლეჩხუმში, იქვე, III, თბ., 1975; მისივე, მსხვილფეხა მესაქონლეობა
სვანეთში, იქვე, IV, თბ., 1976; დ. პავლიაშვილი, მეცხვარეობა ქიზიყში, „საქართველოს
ეთნოგრაფიის საკითხები“, თბ., 1964; მ. მაკალათია, მასალები მსხვილფეხა მესაქონლეო-
ბისათვის ხევესურეთში, იქვე; მისივე, მსხვილფეხა მესაქონლეობა თუშეთში, „მასალები თუშეთის
ეთნოგრაფიული შესწავლისათვის“, თბ., 1967; მისივე, მესაქონლეობა მესხეთში, „მესხეთ-ჯავახე-
თი“, თბ., 1975; ბ. გამყრელიძე, მთიულეთის სამეურნეო ყოფის ისტორიიდან (მთიულური
ორხელობა), КЭС, III, Тб., 1973; მისივე, სამეურნეო ბაზების საკითხისათვის აჭარაში, „სამ-
ხრეთ-დასავლეთ საქართველოს მოსახლეობის ყოფა და კულტურა“, I, თბ., 1971; ნ. კახიძე,
მესაქონლეობა მაჭახლის ხეობაში, იქვე; თ. ცაგარეიშვილი, მესაქონლეობა ქვემო ქარ-
თლოში, საქ. სსრ მეცნ. აკად. მოამბე, № 3, 1974.

¹⁵ Ц. Н. Бжаниа, Скотоводческое хозяйство в Абжуйской Абхазии, Тр. Абхазск.
инст. языка, лит. и истории, XXVIII, 1957; მისივე, Из истории хозяйства Абхазов, Сухуми
1962; Ю. И. Мкртумян, Формы скотоводства и быт населения в армянской деревне
второй пол. XIX в. СЭ, № 4, 1968; მისივე, К изучению форм скотоводства у народов За-
кавказья, «Хозяйство и материальная культура Кавказа в XIX—XX вв.», М., 1971; მი-
სივე, Формы скотоводства в Восточной Армении (вторая пол. XIX — начало XX вв.), «Ар-
мянская этнография и фольклор. Материалы и исследования», 6, Ереван, 1974; Т. Б. Тур-
гиев, О скотоводстве у алан. СОНИИ, «Материалы по арх. и древней истории Северной
Осетии», 2, Орджоникидзе, 1969; Б. В. Гамкрелидзе, Из истории скотоводства в
Ингушетии, КЭС, II, Тб., 1968; მისივე, Система скотоводства в горной полосе Северной
Осетии, მაცნე, № 3, 1975; З. Д. Гагლოева, Скотоводство в прошлом у осетин, მსე,
XII—XIII, თბ., 1963; С. Х. Асятилов, Хуторская система и формы ведения живот-
новодства у аварцев в XIX—начале XX в., Уч. зп. ИИЯЛ, XVI, 1966; მისივე, Историко-



этнографические очерки хозяйства аварцев (XIX—первая пол. XX в.), Махацкала, 1967; А. Х. Зафесов, К вопросу разведения крупного рогатого скота в Адигее в XIX в., Уч. зап. Адигейской НИИ, IV, 1965; Т. Ф. Аристова, Курды, Закавказья. Историко-этнографический очерк. М., 1966 და სხვ.

¹⁶ Б. Б. Пиотровский, Развитие скотоводства в древнейшем Закавказье, СА, XXIII, 1955; Т. А. Бунятов, Земледелие и скотоводство в Азербайджане в эпоху бронзы, Баку, 1957; А. А. Формозов, К истории древнейшего скотоводства на юге СССР, Тр. Московского общества испытателей природы, XLVIII, 1972; Н. В. Арутюнян, Земледелие и скотоводство Урарту, Ереван, 1964; В. Г. Котович, О хозяйстве населения горного Дагестана в древности, СА, № 3, 1965; Г. А. Лордкипанидзе, Животноводство и промыслы античной Колхиды, СА, № 1, 1967 და სხვ.

¹⁷ В. П. Христианович, Горная Ингушия. К материалам по экономике альпийского ландшафта, Тр. Сев.-Кавказск. ассоциации НИИ, № 36, 1928; И. И. Куров, Г. Г. Бадирян, Некоторые вопросы географии пастбищного хозяйства республик Закавказья, «Вопросы географии», № 10, 1948; გ. კვიციანი, მთარაჭის ალპური მეურნეობა, ქუთაისის პედინსტიტუტის შტ., VI, 1946; ნ. ნიჭარაძე, აჭარის ალპური მეურნეობა, ბათუმი, 1948; პ. გუგუშვილი, საქართველოსა და ამიერკავკასიის ეკონომიკური განვითარება XIX—XX სს., III, თბ., 1959 და სხვ.

¹⁸ И. И. Калугин, Исследование современного состояния животноводства Азербайджана, тт. I—IV, Тифлис-Баку, 1929—1930; А. З. Тамашев, Исследование современного состояния животноводства Армении, Тф., 1930; მსივე, Крупный рогатый скот Армении в прошлом и настоящем, Ереван, 1947; М. Д. Рчеулишвили, Материалы к изучению грузинской овцы, «Материальная культура эпохи Шота Руставели», Тб., 1938; მსივე, Отгонное овцеводство Грузии и пути его улучшения, Тб., 1957; მსივე, К истории овцеводства Грузии, Тб., 1953; А. А. Рухкян, Овцеводство Армянской ССР и пути его качественного улучшения, Ереван, 1948.

¹⁹ Xavier de Planhol, Vie pastorale Caucasienne et vie pastorale Anatolienne „Revue de geogr. alpine“, XLIV, 2, 1956; S. Berezowski, Problemy geograficzne pasterstwa wędrownego, „Pasterstwo Tatr Polskich i Podhala“, I, Wrocław-Kraków-Warszawa, 1959.

მესაქონლეობის ფორმათა კლასიფიკაციის პრინციპები

კულტურისა და ყოფის უმთავრეს ელემენტთა და მოვლენათა კლასიფიკაცია ისტორიულ-ეთნოგრაფიული ატლასის პრინციპების გათვალისწინებით განსაკუთრებულ მიდგომას მოითხოვს. საატლასე მასალის კლასიფიკაციის საფუძვლად მიჩნეულია საგნებისა და მოვლენების დამახასიათებელ თავისებურებათა ისეთი კომპლექსი, რომელშიც სრულყოფილადაა ასახული მათი ტიპოლოგიური სახესხვაობა, ურთიერთკავშირი და ურთიერთგანპირობებულობა, სოციალურ-კულტურული არსი¹. ამ ნიშნების მიხედვით საატლასე მასალის ტიპოლოგიის პრინციპი არსებითად განსხვავდება ეთნოგრაფიული მასალის კლასიფიკაციის პრინციპებისაგან, რომლის დროსაც საგნები და მოვლენები ცალკეულ კლასებად და ჯგუფებად ერთი რომელიმე ნიშნის მიხედვითაა დაჯგუფებული ამ კლასებსა და ჯგუფებს შორის ურთიერთკავშირის აუცილებელი წინაპირობის გარეშე.

ატლასში წარმოდგენილი საგნებისა და მოვლენების ტიპოლოგიური კლასიფიკაციის საფუძვლად ურთიერთგანმსაზღვრელ, სისტემურ ნიშანთა კომპლექსის აღებას პრინციპული მნიშვნელობა ენიჭება. ამ შემთხვევაში ტიპოლოგია თვალნათლივ წარმოაჩენს არა მარტო მოცემულ კომპლექსში შემავალი ნიშნების ურთიერთობას, მათ ურთიერთკავშირსა და ურთიერთგანპირობებულობის ხასიათს, არამედ მთლიანად აღებულ ამ კომპლექსის კავშირს კულტურისა და ყოფის სხვა კომპონენტებთან, საერთოდ გარემოსთან².

ისტორიულ-ეთნოგრაფიული ატლასის ცალკეულ ელემენტთა და მოვლენათა ტიპოლოგიური კლასიფიკაციის სისტემური ხასიათისა და სტრუქტურული ერთიანობის აუცილებლობა არსებითი ნიშნების გამოვლენასა და დადგენას მოითხოვს მესაქონლეობის ფორმათა განსაზღვრის პროცესშიც. და რამდენადაც მეურნეობის ფორმათა აღმოცენებისა და ჩამოყალიბების პროცესი საზოგადოების განვითარების ისტორიული კანონზომიერების ზოგადი პრინციპებიდან გამომდინარეობს და წარმოების წესის ძირითადი ნიშნებითაა განპირობებული, მათი ტიპოლოგიური სახესხვაობის არსებითი ნიშნებიც მატერიალური დოვლათის წარმოების თავისებურებებში უნდა ვეძიოთ. ცხადია, ლაპარაკია საზოგადოების საწარმოო ძალთა განვითარების გარკვეულ დონეზე კონკრეტული ბუნებრივ-ისტორიული გარემოს ლოკალურ-რეგიონალური პირობების გათვალისწინებით. გამომდინარე აქედან, მესაქონლეობის ამა თუ იმ ფორმის აღმოცენებისა და ჩამოყალიბების პროცესში ბუნებრივ-ეკოლოგიურ გარემოსა და საწარმოო ძალთა განვითარების თავისებურებებთან ერთად გადამწყვეტი მნიშვნელობა ენიჭება ამ დარგის წარმოების პროცესში დამყარებულ ადამიანთა ურთიერთობას, ტრადიციულ საწარმოო გამოცდილებებსა და შრომით ჩვევებს.

მესაქონლეობის ფორმათა ტიპოლოგიური კლასიფიკაციის ამ სისტემური კომპლექსიდან განსაკუთრებული მნიშვნელობა ენიჭება განმსაზღვრელ,



ფორმაშემქმნელ კრიტერიუმებს, კერძოდ დასახლებისა და სეზონური სათიბ-საძოვრების ტერიტორიულ განლაგებაში მეთურნეობრივ ურთიერთობასა და აქედან გამომდინარე საოჯახო და საზოგადოებრივი ყოფის დამახასიათებელ თავისებურებებს, რაც მესაქონლეობის ამათუიმ ფორმის ორგანიზაციულ გაძღოლასთან იყო დაკავშირებული.

საქართველოსა და კავკასიის ბუნებრივ-ეკოლოგიურ გარემოში ამ პროცესის ერთ-ერთი განმსაზღვრელი ნიშანია მკვეთრად გამოხატული ზონალობა, როგორც გეოგრაფიული ფაქტორი, რომელიც გარკვეულ გავლენას ახდენდა საზოგადოების სოციალურ ორგანიზაციაზე. ამრიგად, ტიპოლოგიური კლასიფიკაციის ძირითადი ნიშნები მეთურნეობის ამ დარგის სამეთურნეო-კულტურულ ასპექტებთან ერთად სოციალური ორგანიზაციის კომპონენტებსაც შეიცავს და გარკვეულ მნიშვნელობას იძენს საზოგადოების სოციალურ-ეკონომიკური განვითარების დონის შესწავლისა და განსაზღვრის თვალსაზრისითაც⁴.

მესაქონლეობის სამეთურნეო-ორგანიზაციული გაძღოლის ყველა სხვა პარამეტრი, კერძოდ საქონლის შოვლა-პატრონობის წლიური ციკლი, საკვების დამზადება და კვების რეჟიმი, პარალელური სამეთურნეო ბაზებისა და საძოვრების ექსპლუატაციის ფორმები და ა. შ. განსაზღვრულია ტიპოლოგიური კლასიფიკაციის ძირითადი ნიშნებით და ასახავს მესაქონლეობის ცალკეულ ფორმათა და ქვესახეობათა დამახასიათებელ თავისებურებებს⁵.

სხვადასხვა რეგიონებსა და ბუნებრივ ისტორიულ ზონებში შეკრებილი სავლე-ეთნოგრაფიული მასალები და სპეციალური ლიტერატურის მონაცემები⁶ სრულ წარმოდგენას გვიქმნის საქართველოს მესაქონლეობის სტრუქტურულად სრულყოფილი ფორმებისა და სისტემების შესახებ. საქართველოს ეთნოგრაფიულ სინამდვილეში გამოვლენილი და დადგენილი მესაქონლეობის ფორმებიდან ისტორიულ-ეთნოგრაფიული ატლასის წინამდებარე მონაკვეთში წარმოდგენილი იქნება მთური, მთაბარული, ბარული და მომთაბარე მესაქონლეობა.

მესაქონლეობის ფორმათა განმსაზღვრელი ძირეული კრიტერიუმების გამოვლენის, შესწავლისა და კლასიფიკაციის თვალსაზრისით ყურადღება გამახვილებულია მთური მესაქონლეობის რიგ დამახასიათებელ კომპონენტებზე. მიჩნეულია, რომ ალპური მეთურნეობა აერთიანებს წარმოების ორ მნიშვნელოვან ელემენტს—სახნავ მიწას ბინადარი დასახლებებითა და საზაფხულო საძოვარს ღროებითი დასახლებითა და სეზონური გამოყენებით/ მთური მესაქონლეობის ძირითადი თავისებურებებიც ამ ორი სისტემური კომპონენტის ტერიტორიული და ორგანიზაციულ-ეკონომიკური ურთიერთდამოკიდებულებებითაა ახსნილი⁷.

კლასიფიკაციის პროცესში მხედველობაშია მიღებული ალპური საძოვრების ტერიტორიული განლაგება ზღვის დონიდან, რაც ალპების სხვადასხვა ვერტიკალურ-ლანდშაფტური ზონებიდან, მესაქონლეობის წარმოების თვალსაზრისით, სამი ძირითადი ზონალური საფეხურის (წინა ალპები, ანუ მაისის საძოვრები, ქვედა ალპების ოლქი და ზედა ალპები) გამოყოფის საშუალებას იძლევა. ეს საფეხურები გამოყენებულია არა მარტო ჯოგისა და მომსახურე პერსონალის სეზონურ-ზონალური მოძრაობის, არამედ სხვადასხვა ჯიშის, ასაკისა და დანიშნულების საქონლის გასარეკადაც⁸.



ს ა რ გ ა



ქართული
ბიბლიოთეკა

შუთანის გუბერნია

I. სოხუმის ოკრუგი
ს ა კ ო ლ ი ც ი ო უ ბ ნ ე ბ ა :

1. სოხუმი-გულრიფში
2. გავრა-გუდაუთა
3. ოჩამჩირე
4. ვალი

II. ლეჩხუმის მაზრა

5. ტეში-კრებალო
6. ცაგერი-ლენტეხი
7. შესტია

III. ზუგდიდის მაზრა

8. ზუგდიდი
9. წალენჯიხა
10. ხობი

IV. სენაკის მაზრა

11. აბაშა-სამტრედია
12. მარტვილი-კურზე
13. ახალი სენაკი

V. რაჭის მაზრა

14. ონი
15. ამბროლაური

VI. შორაპნის მაზრა

16. შორაპანი
17. საჩხერე
18. ჭიათურა

19. თერჯოლა
20. ხარაგაული

VII. ქუთაისის მაზრა

21. ქუთაისი
22. ტყიბული
23. ვანი-ბაღდადი
24. დაბლა-გომი
25. ხონი-წყალტუბო

VIII. ოზურგეთის მაზრა

26. ოზურგეთი
27. ლანჩხუთი
28. ჩოხატაური

IX. ბათუმის ოლქი

29. ხულო
30. ქეღა
31. სარფი
32. ჩურუკ-სუბ-ბათუმი

ტფილისის გუბერნია

X. გორის მაზრა

ს ა კ ო ლ ი ც ი ო უ ბ ნ ე ბ ა :

33. ბორჯომი
34. გორი-კასპი
35. სურამი-მიხაილოვო
36. ქარელი
37. ცხინვალი-ჭავჭავი-ოქონა

XI. ახალქალაქის მაზრა

38. ახალქალაქი
39. ბოვლანოვკა

XII. ახალციხის მაზრა

40. აბასთუმანი
41. ასპინძა
42. ახალციხე

XIII. ბორჩალოს მაზრა

43. კასუმლო
44. შულავერი-ბორჩალო-ეკატერინენველდი
45. დმანისი-ალექსანდერსკილდი

XIV. ტფილისის მაზრა

46. ტფილისი-საგარეო
47. ელისავეტინსკოე
48. გარდაბანი

XV. დუშეთის მაზრა

49. დუშეთი-ყაზბეგი
50. მცხეთა
51. ახალგორი

XVI. თიანეთის მაზრა

52. შუაფხო-ბარისახო
53. თიანეთი
54. ახმეტა-ომალო

XVII. თელავის მაზრა

55. ყვარელი
56. თელავი

XVIII. სიღნაღის მაზრა

57. ლავოდები
58. კაჭრეთი
59. სიღნაღი
60. ცარსკიე-კოლოდცი





გორის ოლქი		
ცენტრი—ქ. გორი		
I. ბორჯომის რაიონი	— ცენტრი — ქ.	ბორჯომი
II. გორის "	" "	ქ. გორი
III. კასპის "	" "	ს. კასპი
IV. ხაშურის "	" "	ქ. ხაშური
კახეთის ოლქი		
ცენტრი—დ. გურჯაანი		
1. გურჯაანის რაიონი	— ცენტრი — დ.	გურჯაანი
2. თელავის "	" "	ქ. თელავი
3. ლაგოდეხის "	" "	დ. ლაგოდეხი
4. სიღნაღის "	" "	ქ. სიღნაღი
5. ყვარლის "	" "	ს. ყვარელი
ტფილისის ოლქი		
ცენტრი—ქ. ტფილისი		
I. ალბულახის (თეთრი წყაროს) რაიონი	— ცენტრი	ს. ალბულახი
II. ბაშქიჩეთის რაიონი	— ცენტრი	ს. ბაშქიჩეთი
III. ბორჩალოს "	" "	ს. სარვანი
IV. გარე-კახეთის "	" "	ს. საგარეკო
V. დუშეთის "	" "	ქ. დუშეთი
VI. ერწო-თიანეთის "	" "	ს. თიანეთი
VII. ლუქსემბურგის "	" "	ქ. ლუქსემბურგი
VIII. მანგლისის რაიონი	— ცენტრი — ქ.	ტფილისი.
	— ს.	მანგლისი
IX. მცხეთის "	" "	მცხეთა
X. ტფილისის "	" "	ქ. ტფილისი
XI. წალკის "	" "	ს. ბარმაქისი
XII. ხევის "	" "	ს. ყაზბეგი

ქუთაისის ოლქი		
ცენტრი—ქ. ქუთაისი		
1. ამბროლაურის რაიონი	— ცენტრი	ს. ამბროლაური
2. ბაღდადის "	" "	ს. ბაღდადი
3. ვანის "	" "	ს. ვანი
4. ზესტაფონის "	" "	ქ. ზესტაფონი
5. ონის "	" "	ქ. ონი
6. ოკრიბის "	" "	ს. ოკრიბი
7. სამტრედიის "	" "	ქ. სამტრედია
8. საჩხერეს "	" "	ს. საჩხერე
9. ქუთაისის "	" "	ქ. ქუთაისი
10. ჩოლურის "	" "	ს. ჩველიერი
11. ჩხარის "	" "	დ. ჩხარი
12. ცაგერის "	" "	ქ. ცაგერი
13. ჭიათურის "	" "	ქ. ჭიათურა
14. ჭრებალოს "	" "	ს. ჭრებალო
15. ხორავაგოლის "	" "	ს. ხორავაგოლი
16. ხონის "	" "	ქ. ხონი

ახალქალაქის მაზრა		
ცენტრი—ქ. ახალქალაქი		
I. ახალქალაქის რაიონი	— ცენტრი	ქ. ახალქალაქი
II. გორელთვკის "	" "	ს. გორელთვკა

ახალციხის მაზრა		
ცენტრი—ქ. ახალციხე		
1. აღიგენის რაიონი	— ცენტრი — ს.	აღიგენი
2. აწყურის "	" "	ს. აწყური
3. ახალციხის "	" "	ქ. ახალციხე
4. ტოლოშის "	" "	ს. ტოლოში

ზემო სვანეთის მაზრა		
ცენტრი—ს. მესტია		
ზემო სვანეთის მაზრა	— ცენტრი — ს.	მესტია

ზეგვიდის მაზრა		
ცენტრი—ქ. ზეგვიდი		
I. ზეგვიდის რაიონი	— ცენტრი — ქ.	ზეგვიდი
II. ჩხოროწყუს "	" "	ს. ჩხოროწყვი
III. წალენჯიხის "	" "	ს. წალენჯიხა
IV. ხობის "	" "	ს. ხობი


ოზურგეთის მაზრა		
ცენტრი—ქ. ოზურგეთი		
I. ლანჩხუთის რაიონი	— ცენტრი — ს.	ლანჩხუთი
II. ოზურგეთის "	" "	ქ. ოზურგეთი
III. ჩოხატაურის "	" "	დ. ჩოხატაური

სენაკის მაზრა		
ცენტრი—ქ. ახალ-სენაკი		
I. აბაშას რაიონი	— ცენტრი — ს.	აბაშა
II. მარტვილის "	" "	ს. მარტვილი
III. სენაკის "	" "	ქ. ახალ-სენაკი

აფხაზეთის ასსრ		
ცენტრი — ქ. სოხუმი		
I. ვაგრის მაზრა	— ცენტრი — ქ.	ვაგრა
II. გალის "	" "	დ. გალი
III. გუდაუთის "	" "	ქ. გუდაუთა
IV. კოდორის "	" "	ქ. ოჩამჩირე
V. სოხუმის "	" "	ქ. სოხუმი

აჭარის ასსრ		
ცენტრი — ქ. ბათუმი		
1. ბათუმის რაიონი	— ცენტრი — ქ.	ბათუმი
2. ქედის "	" "	ს. ქედა
3. ქობულეთის "	" "	დ. ქობულეთი
4. ხულოს "	" "	ს. ხულო

სამხრეთ-ოსეთის ავტონომიური ოლქი		
ცენტრი — ქ. ცხინვალი		
1. ახალგორის რაიონი	— ცენტრი — ს.	ახალგორი
2. ცხინვალის "	" "	ქ. ცხინვალი
3. ჭავის "	" "	ს. ჭავა



საზაფხულო საძოვარი, როგორც მთური მესაქონლეობის მნიშვნელოვანი ფაქტორი, აღნიშნული მეურნეობის განსაზღვრის მხოლოდ ერთ მხარეზე მოადგენს. კლასიფიკაციის პროცესში გათვალისწინებულია საკონსტრუქციო მხარეც, კერძოდ, ძირითად დასახლებათა როლი მთურ მესაქონლეობაში, თუ ალბურო საძოვარები სეზონური დასახლებებით მთური მესაქონლეობის ზაფხულის პერიოდს მოიცავს, მაშინ ზამთრობით საქონელი ძირითად ბაზებში ბრუნდება და ბაგურ კვებაზე გადადის. ეს გარემოება ქმნის ორგანულ კავშირს წარმოების ამ ორ ელემენტს შორის, რომელიც, როგორც აღნიშნეთ, მიწათმოქმედებაზე დაფუძნებულ ძირითად სამეურნეო ბაზებისა და საზაფხულო საძოვარების სეზონური მესაქონლური მეურნეობის სახითაა წარმოდგენილი. მთური მესაქონლეობის ამ ორი ელემენტის ურთიერთობაში თვალნათლივ ჩანს სეზონური მესაქონლური მეურნეობის დამოკიდებული ხასიათი ძირითად დასახლებებთან⁹.

მთური მესაქონლეობის განმსაზღვრელ ტიპოლოგიურ კრიტერიუმთა შორის არანაკლები მნიშვნელობა აქვს სეზონურ დასახლებებში საქონლისა და რძის მეურნეობის გაძღოლის ორგანიზაციულ ასპექტსაც. ხაზგასმულია, რომ საქონლის სეზონურ ადგილმონაცვლეობის პროცესში გამორიცხული იყო მოსახლეობის ქოჩადმავლობა თუ მიგრაცია. ასეთ ვითარებაში სეზონურ ალბურ მეურნეობას ოჯახის ერთეული წევრები და სასოფლო სათემო მენახირეები უძღვებიან, მაშინ როდესაც მოსახლეობის ძირითადი ნაწილი სოფლად, ძირითად დასახლებებში რჩება და დაკავებულია სამიწათმოქმედო სამუშაოებით და საქონლის საზამთრო საკვების დამზადებით. ეს კომპონენტი აპირებდა აგრეთვე ალბური მეურნეობის კომპლექსურ ხასიათს, რაც მიწათმოქმედებისა და მესაქონლეობის შერწყმულ, სიმბიოზურ განვითარებაში იყო ასახული¹⁰.

ამრიგად, ტიპოლოგიური კლასიფიკაციის ზემოთ აღნიშნული კრიტერიუმების მიხედვით მთური ალბური მესაქონლეობის მთავარი დამახასიათებელი ნიშნებია ძირითადი სამიწათმოქმედო დასახლებებისა და გარკვეულ სიმაღლეზე მდებარე საზაფხულო საძოვარების სამეურნეო-გეოგრაფიული ერთიანობა ზამთრობით საქონლის ბაგური კვებით, საქონლის ჯოგისა და მოშვლელი პერსონალის მოძრაობა დასახლებიდან ალბური საძოვარებისაკენ და, პირიქით, ალბური მესაქონლეობის უთანაღური ხასიათი, მისი სეზონურობა და სამეურნეო-ორგანიზაციული დამოკიდებულება ძირითად დასახლებებთან¹¹.

მთური მესაქონლეობის ტიპოლოგიური კლასიფიკაციის პროცესში ამ ზოგად ნიშნებთან ერთად ისტორიულ-ეთნოგრაფიული ატლასის სპეციფიკის თვალსაზრისით გამოიყო ის ლოკალური თავისებურებანი, რომლებიც მეურნეობის ამ ფორმის ვარიაციულ ქვესახეობებს დაედო საფუძვლად. შესაბამისად, მთური მესაქონლეობის კომპლექსებიდან საქართველოს მთიანეთში წარმოდგენილია გადარეკვითი მესაქონლეობა ლაბავი||საბოსლოს ტიპის ორმოსახლეობითა (ორხელობა||ორგანობა) და შინაალბური მესაქონლეობა¹².

საქართველოს ისტორიულ-ეთნოგრაფიულ ატლასში მნიშვნელოვან ადგილს იჭერს მთაბარული მესაქონლეობა, რომელიც სამეცნიერო ლიტერატურაში ე. წ. ტრანსჰუმანს ეს სახელწოდებითაა ცნობილი¹³. მიჩნეულია, რომ მესაქონლეობის ეს ფორმა ხასიათდება როგორც ალბური,



ასევე მომთაბარე მესაქონლეობის ნიშნებით და მეურნეობის ამ ორი ფორმის გენეზისის გარდამავალ საფეხურს წარმოადგენს მართალია, ტრანსჰუმანსეს წარმოებისას საზაფხულო და საზამთრო საძოვრებს შორის მუდმივად ადგილმონაცვლე საქონლის ჯოგი და მომვლელი პერსონალი დაკავშირებულია მთავარ დასახლებასთან, მაგრამ თუ ალპური მეურნეობისას ეს კავშირი ტერიტორიულია, რამდენადაც საქონელი და მომვლელი პერსონალი ზაძთრობით დასახლებებში ბრუნდება და იქ რჩება, ტრანსჰუმანსეს პირობებში იგი მხოლოდ ეკონომიკურ და ორგანიზაციულ ხასიათს ატარებს¹⁴.

ძირითად სამეურნეო ბაზებში საქონლის ბაგური მოვლა-პატრონობის გამოიკვეთა და დაბლობის ზამთრის საძოვრების ფართო გამოყენება ტრანსჰუმანსეს ძირეულად განასხვავებს მთური მესაქონლეობისაგან. მეორე მხრივ, ტრანსჰუმანსეს დროს საქონელი წლის განმავლობაში საძოვარზეა გარეკილი, მაგრამ მომთაბარეობისაგან განსხვავებით ჯოგსა და მომვლელ პერსონალს მჭიდროდ სამეურნეო-ორგანიზაციული კავშირი აქვთ ძირითად დასახლებასთან, სადაც მოსახლეობა დასაქმებულია სამიწათმოქმედო მეურნეობით და თავისი ეკონომიკური პოტენციალით განსაზღვრავს მესაქონლეობის განვითარების დონეს¹⁵. თუ ალპური მეურნეობისას ძირითად დასახლებებში ზაფხულის დიდ ნაწილს საქონლის საზამთრო საკვების დამზადებას უთმობენ, მთაბარეული მესაქონლეობის რეგიონებში მთელი სამეურნეო საქმიანობა მხოლოდ მიწათმოქმედებას ხმარდება.


50181
K18.409

ტრანსჰუმანსეს ეს ორმხრივი თავისებურებანი იმ ძირეულ კრიტერიუმებს ეხება, რომლებიც მესაქონლეობის ამ ფორმას ტიპოლოგიურად განასხვავებს ალპური და მომთაბარე მესაქონლეობისაგან. ამრიგად, ტრანსჰუმანსეს მთავარი დამახასიათებელი ნიშნებია საქონლის ჯოგისა და მომვლელი პერსონალის მუდმივი მოძრაობა საზამთრო, საზაფხულო-საშემოდგომო და საზაფხულო საძოვრებზე, რომლის დროსაც საქონლის მოვლა-პატრონობის წლიური ციკლიდან ტერიტორიულად გამორიცხულ ძირითად დასახლებებს შენარჩუნებული აქვთ მესაქონლეობის სამეურნეო-ეკონომიკური და ორგანიზაციული გაძღოლის ფუნქციები¹⁶.

ტრანსჰუმანსეს ვარიაციული ქვესახეებიდან საქართველოს ისტორიულ-ეთნოგრაფიულ ატლასში შეტანილია აღმავალი, შუალედი და დაღმავალი ტრანსჰუმანსეს სტრუქტურული კომპლექსები, რომლებიც გამოვლენილი და შესწავლილა საქართველოს სხვადასხვა კუთხეებში¹⁷.

სტრუქტურულ-ტიპოლოგიური კლასიფიკაციის უმთავრესი კრიტერიუმები უდევს საფუძვლად ბარული მესაქონლეობის დეფინიციასაც. მთური და მთაბარეული მესაქონლეობის მოძრაობა, ადგილმონაცვლე ფორმებისაგან განსხვავებით ბარული მესაქონლეობის სათიბ-საძოვრები და სხვა გასადევარი ძირითად დასახლებებთან ერთად ერთიან ტერიტორიულ და სამეურნეო-ორგანიზაციულ კომპლექსებს ქმნის¹⁸.

ბარის შედარებით რბილი კლიმატის პირობებში საქონლის ჯოგი სასოფლო მენახირის ზედამხედველობით თითქმის მთელი წელი გარეკილია სასოფლო საძოვრებზე, მოსავალადებულ ყანებსა და ნაწვერალზე, ტყიან-ბუჩქნარ სავარგულებზე და ა. შ. ზამთრის განსაკუთრებით სუსხიან დღეებში საქონელს მიერეკებიან სოფლად და ყანისპირებში გამართულ გომებში და დროებით





გადაწყაუთ ბაგურ კვებაზე/ მიუხედავად იმისა, რომ ბარული მესაქონლეობისას საქონელი სამიწათმოქმედო მეურნეობის ინტერესების შესაბამისად ზვირად მოძრაობს ერთი საძოვრიდან თუ სავარგულიდან მეორეზე, იგი მაინც გამოირჩევა მესაქონლეობის წარმოების ბინადარი ხასიათით¹⁹.

ამრიგად, ბარული მესაქონლეობის ზოგად ტიპოლოგიურ ნიშნებად უნდა მივიჩნიოთ ბარის სამიწათმოქმედო მეურნეობისათვის აუცილებელი საქონლის ჯოგისა და ცხვრის ფარების სეზონური მონაცვლეობა სასოფლო მენახირეთა ზედამხედველობით დასახლებათა სახნავ და ანეულ სავარგულებზე, მათ მიმდებარე სოფლის შინაგან საძოვრებზე, ახლომდებარე ტყეებსა და სხვა გასადევვარზე, ზამთრობით სოფლად ან სოფლის ახლომდებარე ბოსლებსა და კარვებში ბაგური კვების გათვალისწინებით²⁰.

ბარული მესაქონლეობის ვარიაციული ქვესახეებდან საქართველოს ისტორიულ-ეთნოგრაფიულ ატლასში წარმოდგენილი იქნება ე. წ. დამხმარე მესაქონლეობისა და საკარვო მეურნეობის სტრუქტურული სახესხვაობანი. ბარული მესაქონლეობის ორივე ამ ქვესახეობის მთავარი დანიშნულება ბარის სამიწათმოქმედო მეურნეობის მუშა ძალითა და მეწველი საქონლით უზრუნველყოფა იყო. არანაკლები მნიშვნელობა ჰქონდა ჯოგებისა და ფარების ადგილმონაცვლეობით ბარის სახნავ-სათესი ნაკვეთების განოყიერებას, რომელიც აღმოსავლეთ საქართველოს ბარში სპეციალური სისტემის სახით იყო ჩამოყალიბებული²¹.

საქართველოს ისტორიულ-ეთნოგრაფიულ ატლასში მესაქონლეობის დასახელებულ ფორმათა გვერდით განსაკუთრებული ადგილი ეთმობა მომთაბარეობას. მართალია, მომთაბარე მესაქონლეობა თავის დროზე ჩვენს ქვეყანაში ეკზოგენური ელემენტების მოძალეებასა და შემოჭრას უკავშირდება და არსებითად განსხვავდება აბორიგენული მოსახლეობისათვის დამახასიათებელი მთური, მთაბარული და ბარული მესაქონლეობის ტრადიციული ფორმებისაგან. მაგრამ ამ ნიშნის მიხედვით მისი იგნორირება საატლასე მასალებში გაუმართლებელი იქნება. მესაქონლეობის ეს ფორმა მნიშვნელოვან როლს ასრულებდა XIX ს. მეორე ნახევრისა და XX ს. დასაწყისის ქვეყნის სამეურნეო-ეკონომიკურ ცხოვრებაში.

მომთაბარეობის ტიპოლოგიური ნიშნები ზემოთ აღნიშნულ კრიტერიუმებთან ერთად ნათლად ჩანს მეურნეობის ამ ფორმის სპეციფიკურ თავისებურებათა შედარებით-ისტორიული ანალიზის შუქზე. დადგენილია, რომ მესაქონლეობის ამ ფორმას საერთოდ არ გააჩნდა ძირითადი დასახლებები საქონლის მესაკუთრე მოსახლეობა მუდმივად მომთაბარეობდა ჯოგებით, მოძრავი საცხოვრებლთა და ქონებით საზაფხულო, სავაზაფხულო-საშემოდგომო და საზამთრო საძოვრებს შორის. მეურნეობის აღნიშნული ფორმის დროს მესაქონლეობის ორგანიზაციული გაძღოლის თავისებურებები ქოჩადმავალი ცხოვრების წესით იყო განსაზღვრული²².

მესაქონლეობის ფორმათა ტიპოლოგიური კლასიფიკაციის პროცესში მომთაბარე მესაქონლეობის მთავარ დამახასიათებელ ნიშნად მოსახლეობის ცხოვრებისა და მეურნეობის მოხეტიალე, ნომადური ხასიათია მიჩნეული, რომელიც გამორიცხავს რამდენადმე მკვიდრ ბინადრობასა და მეურნეობის სხვა დარგების წარმოებას²³.



საქართველოსა და კავკასიის სხვა კუთხეების ეთნოგრაფიულ სინამდვილეში მომთაბარეობა ადგილობრივი სამეურნეო-გეოგრაფიული პირობების თავისებურებებით განისაზღვრა. განსხვავებით ველის ქვეყნებში აღმოცენებული ე. წ. მერიდიანული (თაბუნების ჩრდილოეთიდან სამხრეთით და უკან მოძრაობით) თუ ციკლური (თაბუნების ჭებისა და თაზისების ირგვლივ მოძრაობით) სისტემებისა, სხვა მთიანი ქვეყნების ანალოგიურად მომთაბარეობა საქართველოში ბარის საზამთრო საძოვრებიდან მთის საზაფხულო საძოვრებისაკენ და პირიქით ვერტიკალური ადგილმონაცვლეობის სახით ჩამოყალიბდა²⁴.

ქოჩადმავლობის სტრუქტურულ-ტიპოლოგიური სახესხვაობებიდან ატლასის მასალებში წარმოდგენილი იქნება მისი ისეთი გარდამავალი ქვესახეობა, როგორცაა ნახევრად მომთაბარული მესაქონლეობა, ანუ პოლუნომადიზმი. ნახევრად მომთაბარეობის ძირითადი ნიშანი, რომელიც საზამთრო საძოვრების ზონაში დასახლებისა და სამიწათმოქმედო ბაზების გაჩენას გულისხმობს, ქოჩადმავალი მეურნეობიდან ბინადარი მეურნეობის ფორმებზე გადასვლაა, თუმცა იგი ნაწილობრივ ჯერ კიდევ ადგილმონაცვლე ცხოვრების წესზეა დაფუძნებული²⁵. მომთაბარეობის ეს ქვესახეობა დამახასიათებელი იყო ევროპისა და აზიის მოძრავი მესაქონლეობის განვითარების ხანგრძლივი პროცესისათვის და მისი საბოლოო ფორმირება მოხდა იქ, სადაც მომთაბარეებს დასახლებისა და ბინადარი მეურნეობის მოწყობის პირობები გააჩნდათ.

ასეთია მესაქონლეობის ტიპოლოგიური კლასიფიკაციის ის ძირითადი პრინციპები, რომლებიც საფუძვლად დაედო საქართველოს ისტორიულ-ეთნოგრაფიული ატლასის მასალებში წარმოდგენილ მთურ, მთაბარულ, მომთაბარე და ბარულ მესაქონლეობის ფორმათა ცნებების განსაზღვრას. საქართველოს მესაქონლეობის ფორმათა აქ მოცემული კლასიფიკაცია, რომელიც მრავალწლიანი სავსე ეთნოგრაფიული და კამერალური მუშაობის შედეგია, მომავალი კვლევა-ძიების პროცესშიც მოითხოვს დახვეწასა და სრულყოფას. თუ მესაქონლეობის ფორმათა განმსაზღვრელი არსებითი ნიშნები ძირითადად ჩამოყალიბებულია, ცალკეულ ფორმათა ვარიაციული ქვესახეების შემდგომი კვლევა ახალ ტიპოლოგიურ თავისებურებებს წარმოაჩენს, რომლის შედეგადაც შესაძლებელი გახდება მესაქონლეობის სპეციფიკური მრავალფეროვნების სრულყოფილი გამოვლენა და დადგენა საქართველოს ისტორიულ-ეთნოგრაფიული ატლასის ინტერესების გათვალისწინებით.

ლიტერატურა და შენიშვნები:

1. ალ. რობაქიძე, ე. შამილაძე, ისტორიულ-ეთნოგრაფიულ ატლასში კულტურის ელემენტების კლასიფიკაციისა და სამეურნეო-კულტურულ ტიპოლოგიასთან მისი მიმართების საკითხისათვის, „სამხრეთ-დასავლეთ საქართველოს ყოფა და კულტურა“, X, თბ., 1983, გვ. 10.
2. Я. В. Чеснов, О принципах типологии традиционно-бытовой культуры, «Проблемы типологии в этнографии», М., 1979.
3. ალ. რობაქიძე, ე. შამილაძე, დასახ. ნაშრ., გვ. 23; В. М. Шамиладзе, Хозяйственно-культурные и социально-экономические проблемы скотоводства Грузии, Тб., 1979, с. 58.
4. В. М. Шамиладзе, დასახ. ნაშრ., გვ. 59.
5. იქვე, გვ. 60.



6. მესაქონლეობის ფორმათა ტიპოლოგიურ კლასიფიკაციასთან დაკავშირებული ეთნოგრაფიული მასალებისა და სპეციალური ლიტერატურის კრიტიკული მიმოხილვა და ვრცელი ანალიზი. **В. М. Шамиладзе**, დასახ. ნაშრ., გვ. 40—48; 50—58. წინამდებარე მასალებზე დაყრდნობით შედგენილი მხოლოდ ძირითადი წყაროები და ლიტერატურა.

7. **J. Frodin**, *Zentraleuropas Alpwirtschaft*, II, Oslo, 1940, s. 11, **S. Berezowski**, *Problemy geograficzne pasterstwa wdrownego*, „Pasterstwo Tatr Polskich i Podhala“, I, Wroclaw-Krakow — Warszawa, 1959, S. 83.

8. **R. Schatzwann**, *Schweizerische Alpwirtschaft*, Aarau, 1859 — 1863, s. 16; **F. Stebler**, *Alp und Weidewirtschaft*, Berlin, 1903, s. 21—22; **A. Struby**, *Die Alp und Weidewirtschaft in der Schweiz*, „Schweizerische Alpstatistik“, Solothurh, 1914, s. 24—25 და სხვ.

9. **P. Arbos**, *La vie pastorale dans les Alpes Francaises*. Bull. Soc. Science de L'Isere, 43, Grenoble, 1922, p. 13; **J. Frojdin**, დასახ. ნაშრ., გვ. 18—19.

10. **H. Boesch**, *Nomadizm, Transhumanz und Alp wirtschaft*, „Die Alpen“, XVII, 1951, S. 203—207; **S. Berezowski**, დასახ. ნაშრ., გვ. 83.

11. **В. М. Шамиладзе**, *Хозяйственно-культурные и социально-экономические проблемы скотоводства Грузии*, с. 43.

12. იქვე, გვ. 44.

13. ტერმინი *Transhumance* — ცხვრის გადარეკვა საზღვრულ საძოვრებზე (*Французско-русский словарь*, М., 1967, с. 804) ევროპულ სამეცნიერო ლიტერატურაში (მიულერი, ფროდინი, ბოეში, ბერეზოვსკი და სხვ.) გამოყენებულია მესაქონლეობის ისეთი ფორმის აღსანიშნავად, რომლის დროსაც წლის სხვადასხვა სეზონში საქონელს, განსაკუთრებით კი ცხვარს, მიგრაციებიან დაბლობიდან მთის საძოვრებზე და, პირიქით, მწვემების ზედამხედველობით. აღსანიშნავია, რომ ვებსტერის ინგლისური ენის მესამე ახალ ინტერნაციონალურ ლექსიკონში ტრანსჰუმანსედაა გაგებული მთიან ქვეყნებში ჭოჩადმავალი მესაქონლეობაც (*Websters Third New International Dictionary of the English language*, 1961, 2428), რაც პრინციპულად ეწინააღმდეგება მესაქონლეობის აღნიშნული ფორმის ძირითად ნიშნებს.

14. **E. Muller**, *Die Herdenwanderung im Mittelmergebiet (Transhumance)*, *Petermanns geografische Mittelungen*, 84, Gotha, 1938, s. 365; **S. Berezowski**, დასახ. ნაშრ., გვ. 80.

15. **J. Frodin**, დასახ. ნაშრ., გვ. 351—353; **L. Foldes**, *Vorwort. Viehzucht und Hirtenleben in Ostmitteleuropa*. *Ethnografische Studien (VHOES)*, Budapest, 1961, s. 6—7.

16. **В. М. Шамнладзе**, დასახ. ნაშრ., გვ. 46.

17. იქვე, გვ. 46—47.

18. **L. Foldes**, დასახ. ნაშრ., გვ. 6; **I. Balogh**, *Formen der extensiven Viehhaltung auf den Puszten von Debrecen*, VHOES, 1961, s. 465—502.

19. **I. Balogh**, დასახ. ნაშრ., გვ. 467—468; **L. Foldes**, დასახ. ნაშრ., გვ. 6.

20. **В. М. Шамиладзе**, დასახ. ნაშრ., გვ. 48.

21. იქვე, გვ. 49.

22. **J. Berque**, *Introduction. „Nomads and nomadizm in the Arid Zone“*, ISSJ, UNESCO, XI, № 4, 1959, p. 481; **S. Berezowski**, დასახ. ნაშრ., გვ. 80.

23. **В. М. Шамиладзе**, დასახ. ნაშრ., გვ. 47.

24. იქვე, გვ. 47—48.

25. **S. Berezowski**, დასახ. ნაშრ., გვ. 86.

მესაქონლეობის ფორმათა ისტორიული განვითარების პროცესი

საქართველოს მესაქონლეობის საწყის ფორმებზე არქეოლოგიური მონაცემების მიხედვით შეგვიძლია მსჯელობა, თუმცა დღემდე პრობლემის ეს მხარეც სუსტადაა შესწავლილი. მიმოვისებლურად მეურნეობიდან მწარმოებლურზე გადასვლა, რაც ცხოველთა მოშინაურებასა და მესაქონლეობის აღმოცენებასაც გულისხმობდა, კავკასიაში ნეოლითის ეპოქას უკავშირდება².

მწარმოებლური მეურნეობის უადრეს ეტაპებზე კავკასიაში გარკვეულ წარმოდგენას იძლევა გეობოტანიკური მონაცემებიც. კულტურულ მცენარეთა განსახლების რვა პირველადი კერიდან ცალკე გამოიყოფენ წინააზიურსაც, რომელიც მოიცავს ჩრდილო-დასავლეთი ირანის, მცირე აზიისა და სამხრეთ კავკასიის მთიან რაიონებს³. დადგენილია, რომ ველურად მზარდი ხორბლეულის მრავალფეროვნება (პური, ჭვავი, ქერი, ფეტვი, ასლი და სხვ.), ადგილობრივი ფლორის სხვა რელიქტურ სახეებთან ერთად, მცენარეულის კულტივაციის ერთ-ერთი უმთავრესი პირობა უნდა ყოფილიყო, რაც საფუძვლად დაედო პრიმიტიული მიწათმოქმედების აღმოცენებას⁴. ჯერჯერობით ასევე არაპირდაპირი მონაცემებით შეიძლება მსჯელობა კავკასიაში ცხოველთა მოშინაურების საწყის ეტაპებზეც. არქეოლოგიური მონაცემების ანალიზის საფუძველზე მიჩნეულია, რომ გარეულ ცხოველთა მოშინაურება კავკასიაში მიწათმოქმედების ადრეულ ეტაპებზე უნდა მომხდარიყო⁵. მსგავსად ჩვ. წმდე VII ათასწლეულის წინა აზიის ცნობილი ძეგლებისა (კანი-სური, ჯარმო, ტელ-შიმშარა და სხვ.)⁶, პრიმიტიული მიწათმოქმედი და მესაქონლე მოსახლეობის არსებობას ამიერკავკასიაში გამოვლენილ ადრენეოლითურ ძეგლებზეც ვარაუდობენ⁷, რომელთა მეურნეობა უშუალო კავშირში უნდა ყოფილიყო ადგილობრივ მონადირე-შემგროვებელთა განვითარებულ ეკონომიკურ ბაზასთან⁸.

მესაქონლეობის აღმოცენების დამოუკიდებელ ვზებზე უნდა მიუთითებდეს კავკასიაში მოპოვებული ოსტეოლოგიური მასალაც. აღსანიშნავია აქ შემონახული გარეული თხისა და ცხვრის, აგრეთვე ხარის—ე. წ. ტურის (*Bos primigenius* Boj., *Bos tsochoceros* Boj) ველური სახეობანი⁹, რომლებიც ძროხეულისა და ცხვრის აბორიგენული წარმომავლობის უტყუარ საბუთს უნდა წარმოადგენდეს¹⁰.

კავკასიის მთიანეთის რთული სამეურნეო-გეოგრაფიული პირობები გარკვეულ დაბრკოლებას უქმნიდა ნეოლითულ ადამიანს. მთის შეზღუდული ტერიტორია მიწათმოქმედება-მესაქონლეობის შემდგომი განვითარების საშუალებას არ იძლეოდა. როგორც ჩანს, ჯერ კიდევ ადრე ენეოლითამდე მთის მოსახლეობა განსახლდა დაბლობში, სადაც ნიადაგის ხელოვნური მორწყვის პირობებში საფუძველი ჩაეყარა ბინადარი მიწათმოქმედებისა და მესაქონლეობის განვითარებას¹¹.

კავკასიაში ბარის მიწათმოქმედება-მესაქონლეობის ბინადარი კომპლექსები გარკვეულად ჩანს ძვ. წ. V—IV ათასწლეულის ქიულ-თეფესა და შილ-მუ-თეფეს, აგრეთვე აღმოსავლეთ ამიერკავკასიის ძველთა კულტურულ-ეკონომიკურ ნებში¹². საქართველოს ბარში ამ კულტურის სინქრონული ძეგლები წარმოდგენილია შულავერის, არუხლოსა და იმირის გორის ნასახლარებზე¹³, ხოლო მთისძირის და შუამთის ძეგლებიდან აღსანიშნავია წოფი, კიკეთი¹⁴, აბელია და თეთრი წყარო¹⁵. აღნიშნული ნასახლარების ოსტეოლოგიური მასალა აშკარად გვიჩვენებს, რომ მესაქონლეობა აქ გულისხმობდა საქონლის ჯოგებს, რომლის დასაცავად ადამიანს გამოყენებული ჰყავდა ძაღლიც¹⁶.

კავკასიის უძველეს მოსახლეობაში წარმოებითი მეურნეობის უმთავრესი დარგების — მიწათმოქმედებისა და მესაქონლეობის გენეზისისა და განვითარების საკითხები რთულ ეთნო-კულტურულ პროცესებთანაა დაკავშირებული. მხედველობაში რომ არ მივიღოთ თანამედროვე ლინგვისტურ მეცნიერებაში ჯერ კიდევ ჰაბოთეზად მიჩნეული საერთო კავკასიური ერთობის რთული პრობლემა, ბევრი რამ გაურკვეველია საკუთრივ ქართველ ტომთა ეთნიკური ერთიანობისა და საერთო ფუძემდებლის ადრეული გენეზისის შესახებაც. ამ მხრივ სადღეისოდ გამოვლენილი ლინგვისტური, ისტორიულ-არქეოლოგიური და ანთროპოლოგიური მონაცემები საკმაო საბუთს იძლევიან იმისა, რომ უკვე V—IV ათასწლეულებში ქართველ ტომთა ძირითად საცხოვრისად ამიერკავკასიის ცენტრალური ოლქები და დასავლეთ ამიერკავკასიის გარკვეული ტერიტორია ვიგულისხმობთ¹⁷. აღნიშნულ ტერიტორიაზე წარმოებითი მეურნეობის განვითარება-გენეზისის ადრეული პროცესების გაშუქების თვალსაზრისით განსაკუთრებულ მნიშვნელობას იძენს საერთო-ქართველურ ფუძემდებელი დაცული მცენარეებისა და ცხოველების სახელები, რაც ქართველურ ენებში არსებული კანონზომიერი დერივატების მიხედვით ჯერ კიდევ ფუძემდებლის ლიფერენციაციის დაწყებამდე (დაახლოებით ძვ. წ. III—II ათასწლეულის მიჯნა) უნდა იყოს აღმოცენებული¹⁸. ამავე თვალსაზრისით მნიშვნელოვანია ფუძემდებლის მომდინარე მესაქონლეობის (დვა [თხა], ვაც —, მატყლ—, ფურ—, გამლ— [ტყავი], ვან—[ხარი], ძაღლ—, ყვერ—, [ს] ძე [რძე], ყველ — და ა. შ.), მიწათმოქმედების, მეფრინველეობისა და მეურნეობის სხვა დარგებთან დაკავშირებული ტერმინებიც.

ფუძემდებელში წარმოდგენილი ფლორისა და ფაუნის რელიქტური სახეები დამახასიათებელი ჩანს ძველი კავკასიის, პირველ რიგში კი მისი მთიანი ზონის ბუნებრივ-ეკოლოგიური გარემოსათვის, რაც ამ პერიოდში ქართველურ ტომთა კავკასიის მიწა-წყალზე დიდი ხნის ცხოვრების უტყუარ საბუთს უნდა წარმოადგენდეს¹⁹. ცხადია, ამ ბუნებრივ-გეოგრაფიულ პირობებში ჩასახული და განვითარებული წარმოებითი მეურნეობის ადრეული დარგებიც, კავკასიის სხვა კუთხეების მოსახლეობასთან ერთად, ქართველ ტომთა სამეურნეო-კულტურული მოღვაწეობის ადრეულ საფეხურებთან უნდა ყოფილიყო დაკავშირებული.

ქვემო ქართლის ენეოლითური სამოსახლოების შესწავლიდან ირკვევა, რომ ჩვ. წ-მდე V—IV ათასწლეულში აქ მოსახლე ტომთა მიერ ათვისებული მდინარისპირა ველები და გორაკ-ბორცვიანი შემაღლებები, თუმცა ინტენსიური ცხოვრების კვალი ყველაზე მეტად ბარის ბინადარ დასახლებებში ჩანს²⁰. მეურნეობის დამჯდარ ხასიათზე მიუთითებს აგრეთვე ნასახლართა ძვლოვანი მასალები, რომლებიც ასევე ბინადრული ტენდენციის მქონე მსხვილფეხა საქონელს ეკუთვნის²¹. საერთოდ, შულავერ-შომუ-თეფეს ძეგლებისათვის დამახასიათებელია განვითარებული მესაქონლეობა²², რაც იმის სა-

ფუძველსაც კი იძლევა, რომ აქ მოსახლე ტომთა ეკონომიკური ბაზა მიწათ-
მოქმედებაზე მეტად მესაქონლეობას დაუკავშირდეს²³.

ძნელია აღვადგინოთ მიწათმოქმედება-მესაქონლეობის ამ კომპლექსური
კონკრეტული სურათი, მაგრამ უნდა ვივარაუდოთ, რომ ბინადარი ბა-
მესაქონლეობის ადრეულ ეტაპებზე საქონლის საკვებად სამიწათმოქ-
მედო კულტურების ანარჩენებთან ერთად ფართოდ იქნებოდა გამოყენებული
დასახლების ახლომდებარე საძოვარ-სავარგულეები და ვასადევარი, რაც უფრო
ხელსაყრელ პირობებს შეუქმნიდა მსხვილფეხა საქონლის მოვლა-მოშენებას.
ჯერ კიდევ არაა დადგენილი იცოდა თუ არა აღმოსავლეთ საქართველოს ენეო-
ლითის მოსახლეობამ ნიადაგის ხელოვნური განოყიერება²⁴. მიჩნეულია, რომ
დასახლებათა ირგვლივ ტყის მასივების განადგურება შესაძლოა დაკავშირე-
ბული იყოს გამოფიტული სახნავ-სათესისა თუ სათიბ-საძოვარის დაგდებასა და
ახალი ნაკვეთის მომზადებასთან, რაც იმ პერიოდშიც ტყის მოწვა-მოახობის
გზით ხდებოდა²⁵.

ბოლო პერიოდის არქეოლოგიურ ლიტერატურაში ქვემო ქართლის ენეო-
ლითური მოსახლეობის მრავალი კულტურულ-ისტორიული მონაპოვარი ასე-
ვე მესაქონლეობის განვითარების აუცილებლობითაა ახსნილი. ძნელია დავე-
თანხმობთ მოსაზრებას თითქოს აქაურ ნამოსახლართა სარწყავი სისტემები იმ-
თავითვე სათიბების მოწყობასთან უნდა ყოფილიყო დაკავშირებული. მართა-
ლია, მსხვილფეხა საქონლის მოვლა-მოშენების სპეციფიკა მოითხოვდა თივის
გარკვეულ მარაგს, მაგრამ ამ პერიოდის ქვემო ქართლში სათიბი მეურნეობის
მნიშვნელობა გადაჭარბებულად უნდა იყოს შეფასებული. თუ საკვლევი რე-
გიონის გეო-კლიმატური და ეკოლოგიური პირობები ჩვენამდე ძირითადად
უცვლელი დარჩა, მაშინ წინამდებარე მასალებში წარმოდგენილი საქართვე-
ლოს ბარული მესაქონლეობის სისტემის გაცნობა გვარწმუნებს, რომ თივის
ასეთი რაოდენობის მომარაგება მესაქონლეობის გასაძლიერებლად არ წარმოად-
გენდა აუცილებლობას²⁶.

სათიბი მეურნეობის წარმოება რთულ პროცესებთან იყო დაკავშირებუ-
ლი, რის გამოც მოსახლეობა იშვიათად აწყობდა ხელოვნურ სათიბს. სხვა სა-
კითხია ე. წ. ყო რ უ ლ ე ბ ი ს მოწყობა, რაც ზაფხულობით ნაზარდი თივის
დაცვასა და ადგილზევე აუღებლად გამოყენებას გულისხმობდა. ამ მხრივ მეს-
ხეთ-ჯავახეთის, ქვემო ქართლისა და იორ-ალაზნის აუზის დაბლობის ყორულე-
ბის სისტემა უაღრესად საყურადღებო ჩანს, სადაც ზაფხულობით რწყვის გა-
რეშეც თივის გარკვეული მარაგი გროვდებოდა.

წარმოებითი მეურნეობის ძირითადი დარგების გენეზისის ანალოგიური
პროცესები უნდა იყოს დამახასიათებელი დასავლეთ საქართველოს ბარის ენეო-
ლითური დასახლებებისთვისაც. მართლაც, დასავლეთ ამიერკავკასიის გვიან-
ნეოლითური და ენეოლითური მეურნეობის-საფუძვლად მიწათმოქმედებასთან
ერთად მესაქონლეობასაც მიიჩნევენ²⁷, მაგრამ ბოლო დროს ეს კანონზომიერ-
ებაც ეჭვის ქვეშ იქნა დაყენებული. ის გარემოება, რომ დასავლეთ ამიერ-
კავკასიის ამ პერიოდის ძეგლებზე ძვლოვან მასალებს ვერ ვხვდებით მესაქონ-
ლეობის განვითარებას აქ თითქოს საერთოდ უნდა გამორიცხავდეს. ამ მოსაზ-
რების მიხედვით ხორცზე მოთხოვნილება აქ მონადირეობას უნდა დაეკმაყოფი-
ლებინა, ხოლო მესაქონლეობის სხვა პროდუქტების კომპენსაცია — მიწათ-
მოქმედებას აენაზღაურებინა²⁸.

მიჩნეულია, რომ დასავლეთ საქართველოში მესაქონლეობის განვითარე-
ბის ხელის შემშლელი პირობა საკვები ბაზის შეზღუდულობა უნდა ყოფილი-

ყო. სამიწათმოქმედო კულტურების — ღომის, მჭადისა და ფეტვის ღეროების გამოუსადეგრობას საქონლის საკვებად, აგრეთვე ნოტიო კლიმატსა და ტყის დიდ მასივებს, თითქოს ხელი უნდა შეეშალა სათიბ-საძოვრების მოწყობისა და მესაქონლეობის აღმოცენებისათვის²⁹.

შეიძლება დაბეჭითებით ითქვას, რომ ეს არგუმენტები არც რეალურ სინამდვილეს ასახავს და არცაა საკმარისი ამ რეგიონის ნეოლით-ენეოლითის მესაქონლეობის უარსაყოფად. ჯერ ერთი, დასავლეთ საქართველოს არქეოლოგიურ ფენებში ძვლოვანი მასალების ნაკლებობა ნაწილობრივ აქაური ნიადაგის სინოტივითა და სიმუქავითაა ახსნილი, მეორეც, უკანასკნელ ხანებში ამ მხრივაც იჩინა თავი სიახლემ. საკმარისია დავასახელოთ დარკვეთის ეხის ნეოლითურ ფენებში (IV ფენა) აღმოჩენილი შინაური საქონლის დიდძალი ძვლოვანი მასალა³⁰, რაც ამ ეპოქაში დასავლეთ ამიერკავკასიის მესაქონლეობის უტყუარი საბუთია.

მესაქონლეობის განვითარებისათვის აქ არც ტყის მასივებს უნდა შეეშალა ხელი. პირიქით, ცნობილია, რომ ტყეში ანაკაფი ხის ფოთლოვანი ტოტეზი მსოფლიოს სხვადასხვა ხალხებში ფართოდ გამოიყენებოდა მესაქონლეობის აღრეულ ეტაპებზე³¹, რაც ჩვენშიაც ასევე ტრადიციული ხასიათის მატარებელი ჩანს. ამ მხრივ საყურადღებოა აქ გავრცელებული ტყიური მეცხვარეობისა და მესაქონლეობის ფორმები, რომლებშიც ნათლად ჩანს კოლხეთის ზღვისპირა ტყეებისა და აგვართას კომპლექსების მნიშვნელობა საზამთრო საძოვრებად და სადაც გარეკილი იყო არა მარტო ბარის, არამედ შუამთის მოსახლეობის ურიცხვი ჯოგები³².

და ბოლოს, თუ დავუშვებთ, რომ საქართველოს ბარული მესაქონლეობის ტრადიციები შემდგომ ეპოქებშიც გრძელდებოდა, ხოლო გარკვეული ფორმების სახით მან XIX ს. მეორე ნახევრამდეც მოაღწია, მაშინ ნეოლით-ენეოლითის ბინადარი მესაქონლეობის კომპლექსები დაახლოებით ისეთივე მასშტაბებით განისაზღვრება, როგორც თანამედრვე პირობებში შემოგვრჩა. ასეთ ვითარებაში დასავლეთ საქართველოს ბარის საძოვარ-სავარგულები ბინადარი მესაქონლეობის გასამართავად საკმარისი უნდა ყოფილიყო და მესაქონლეობის აღმოცენებასა და გენეზისს საწყის ეტაპებზე ვერ დააბრკოლებდა.

ენეოლითის ხანის ამიერკავკასიის ბარის ბინადარი მესაქონლეობის შემდგომი განვითარების გზებზე არაერთი ვარაუდი გამოითქვა, მაგრამ მეურნეობის ამ დარგის გენეზისის ძირითად ეტაპებზე არსებითი ხასიათის შეხედულებები აღრე ბ. პიოტროვსკის მიერ იყო წამოყენებული. ავტორის აზრით, აღრებრინჯაოს ხანაში ბარიდან მთისკენ მოსახლეობის მოძრაობისათვის მესაქონლეობის განვითარებას უნდა შეეწყო ხელი, მაშინ როდესაც საქონლის გაზრდილი ჯოგებისა და ცხვრის ფარების გასამართავად არ იქნებოდა საკმარისი ენეოლითის ხანის ბარის საძოვარ-სავარგულები და გასადევარი³³. ამ პროცესს ბ. პიოტროვსკი სამართლიანად უკავშირებს მეურნეობის ახალ ფორმას, რაც ფაქტიურად მთურად მესაქონლეობის სამეურნეო კომპლექსების აღმოცენებას გულისხმობდა³⁴.

მესაქონლეობის დაწინაურება და-მეურნეობის ახალ ფორმაზე გადასვლა ენეოლითის ხანის ბარის მოსახლეობის საწარმოო ძალების ზრდით იყო გამოწვეული. სპილენძის მეტალურგიის აღმავლობა, ტომთაშორის ურთიერთობის გაზრდა და საერთო ცვლილებები სოციალურ ორგანიზაციაში, აგრეთვე მოსახლეობის მკვეთრი რიცხობრივი ზრდა ახალი სამეურნეო სავარგულების ათვისებას თხოულობდა, რაც ხელს უწყობდა მთიანი ხეობების ფართო ათვისებას³⁵. ამ პროცესების დაჩქარების მძლავრი სტიმული იყო აგრეთვე სავაჭ-



რო-სააღმშენებლო კავშირების ახალი აღმავლობა აღმოსავლეთის მეზობელ ქვეყნებთანაც³⁶.

საქართველოსა და ამიერკავკასიის მთიანი რაიონების ინტენსიურ ათვისებას აღრებრინჯაოს ხანის მტკვარ-არაქსის კულტურის მატარებელ ტომებს უკავშირებენ, რომელთა ეთნიკური კუთვნილების შესახებ სამეცნიერო ლიტერატურაში არაერთი დებულება გამოითქვა. ძვ. წ. III ათასწლეულის კავკასიასა და მახლობელი აღმოსავლეთის მომიჯნავე რაიონებში ფართოდ გავრცელებულ ამ კულტურას მკვლევრები სხვადასხვა ეთნიკურ (იბერიულ-კავკასიური, ხურიტული და სხვ.) ერთობას უკავშირებენ.

გამოთქმულია არაერთი მოსაზრება მტკვარ-არაქსის კულტურის ინდოევროპული ტომების კუთვნილების შესახებაც, მაგრამ ბოლო პერიოდის სამეცნიერო ლიტერატურაში ამ კულტურის მატარებელ ტომთა შორის განსაკუთრებული ადგილი ქართველურ ტომებს ეთმობა³⁷. მართალია, მტკვარ-არაქსის კულტურის მატარებელ ტომებში ინდოევროპულ ტომთა გავლენები მთლიანად არაა გამორიცხული, რაც საფუძვლად უნდა დადებოდა ჯერ კიდევ საერთო-ქართველურ ფუძე ენაში ინდოევროპულ ენობრივ გავლენებსა და ამ პერიოდში მომხდარ მეტნაკლებად მნიშვნელოვან ეთნო-კულტურულ ცვლილებებს³⁸. მაგრამ ამ კულტურის მეურნეობრივი ხასიათი არ იძლეოდა სხვადასხვა ტომთა და ხალხთა ფართო მიგრაციების შესაძლებლობას, რის გამოც მტკვარ-არაქსის კულტურა ძირითადად ადგილობრივი მოსახლეობის ცხოვრებაში მომხდარ მიღწევებთან უნდა ყოფილიყო დაკავშირებული³⁹.

სამეურნეო-კულტურული და სოციალურ-ეკონომიკური განვითარების შინაგან ფაქტორებს უნდა გამოეწვია მტკვარ-არაქსის კულტურის ტომთა ფართო განსახლება მთიან რაიონებშიც. ბარის სამოსახლოების ნაწილობრივი მიტოვება აქაური კლიმატურ-ეკოლოგიური პირობების შეცვლითა და ურწყავი მიწათმოქმედების კრიზისითაა ახსნილი⁴⁰, რასაც მთიან ხეობათა ახალი სამეურნეო-კულტურული დაწინაურება მოჰყვა. ამ პროცესების შედეგად აღრებრინჯაოს გვიან საფეხურზე და შუაბრინჯაოს ხანაში საქართველოს შუამთაში საფუძველი ჩაეყარა მიწათმოქმედება-მესაქონლეობის შერწყმული, სიმბიოზური კულტურის აღმოცენებას. მეურნეობის ამ ორი დარგის შეთანწყობასა და მათ დაწინაურებას ხელს შეუწყობდა ჯერ კიდევ აღრებრინჯაოს პერიოდში გამოყენებული მარტივი სახვნელის გაუმჯობესება და ხარის გამოყენება სახვნელსა და სატრანსპორტო საშუალებებში⁴¹.

შუამთის სიმბიოზური მეურნეობის საწყის ეტაპებზე მესაქონლეობა მიწათმოქმედების გვერდით ვითარდებოდა. მსხვილფეხა მესაქონლეობისთვის შუამთაშიც სოფლისპირა საძოვარ-საეარგულები უნდა გამოეყენებინათ. ასეთ პირობებში საქონელი არ სცილდებოდა სათემო ტერიტორიას. მიჩნეულია, რომ აღნიშნული ხანის ზოგიერთ ნამოსახლარზე (თეთრიწყარო, ამირანის გორა) აღმოჩენილი გადაუსურავი და შემოზღუდული ნაგებობები საქონლის სადგომს უნდა წარმოადგენდეს. ამირანის გორის ერთ-ერთ უბანზე ასეთი შემოზღუდული ადგილი ნასოფლარის ცენტრშია განლაგებული⁴², რაც ეთნოგრაფიული თვალსაზრისით პარალელს უნდა პოულობდეს საქართველოს მთიანეთში დამოწმებულ სამენახიროს პრაქტიკასთან. როგორც ცნობილია, იგი სოფლად და საზაფხულო საძოვრებზე დასახლების ცენტრში განლაგებულ ქვის ან ხის შემოზღუდულ, გადაუსურავ ნაგებობას წარმოადგენდა და ლამაზობით ჯოგის ქურდების მიერ დატაცებისა თუ ნადირის თავდასხმისაგან დაცვის მიზნით სათემო საქონლის შესარეკად იყო გამოყენებული. თუ ეს ვარაუდი სწორია, მაშინ აღრებრინჯაოს ხანის დასახლებებზე შეგვიძლია ვიგულისხმოთ სათემო

გაერთიანების ჯოგისა და მისი გაძლიერების გარკვეული სისტემა მენახი-
რეობის ინსტიტუტის მარტივი ფორმების სახით.

მსხვილფეხა საქონლის მოვლა-პატრონობის ბინადარი ხასიათის მფლობელი
ვად, ადრებრინჯაოს ხანის საქართველოს შუამთაში ადგილი უნდა უკავია
გარეკვითი მესაქონლეობის მარტივი ფორმების აღმოცენებასაც, რაც წვრილ-
ფეხა საქონლის მომრავლებასთან უნდა ყოფილიყო დაკავშირებული⁴³. ად-
რეული ბრინჯაოს ხანაში გარეკვითი მეურნეობის აღმოცენების ერთ-ერთ გან-
მსაზღვრელ ნიშნად სამოსახლეობისაგან განცალკევებით აღმოჩენილი ყორ-
ღანული სამარხებია მიჩნეული. მესაქონლეობის ამ ფორმის აღმოცენებას ჯერ
კიდევ ბარის ენეოლითური დასახლებების მობილური ხასიათის პირობებში
უნდა ჩაყროდა საფუძველი⁴⁴. ეს ტრადიციები ადრებრინჯაოს შუამთის სამო-
სახლეობებზეც გავრცელდა, სადაც მიწათმოქმედება-მესაქონლეობის შერწყმული
განვითარება სეზონური მესაქონლეობისათვის ახალი საძოვრების ათვისებას
მოითხოვდა. აქაური საძოვრები კი ძირითადად ტყეების გაკაფვის და ახოს
აღების ბაზაზე უნდა გაფართოებულიყო⁴⁵. როგორც ჩანს, ეს პროცესი უნდა
ასახავდეს მთიანეთში ლ ა ბ ა ვ ი | ს ა ბ ო ს ლ ო ს ტიპის სამეურნეო ბაზების
აღმოცენებას, რომლებიც სწორედ დასახლებიდან მოშორებით ტყეში სათიბ-
საძოვრებისა და სათესი მიწების მოწვა-მოახობას გულისხმობდა და, სადაც
სეზონურად მიგრებებოდნენ საქონლის გარკვეულ ნაწილს. ცხადია, ლაბავი|
საბოსლოს ტიპის სამეურნეო ბაზები უნდა ყოფილიყო ალპური საძოვრებისა
და სეზონური გადარეკვითი მესაქონლეობისაკენ გადადგმული პირველი მნიშ-
ვნელოვანი ნაბიჯი, რომელსაც მომდევნო პერიოდში შუამთის მიწათმოქმედე-
ბა-მესაქონლეობის შერწყმული განვითარების პროცესში დასრულებული სა-
ხე უნდა მიეღო.

საქართველოსა და ამიერკავკასიის შუამთის მიწათმოქმედება-მესაქონ-
ლეობის შერწყმული კომპლექსების საბოლოო ჩამოყალიბება გადარეკვითი მე-
საქონლეობის განვითარებული ციკლით, შუაბრინჯაოს ხანასთან უნდა იყოს
დაკავშირებული. მოსახლეობის თანდათანობითი ზრდის პირობებში მიწათ-
მოქმედების გაფართოება და მსხვილფეხა და წვრილფეხა საქონლის გამრავ-
ლება, შუამთის დასახლების ირგვლივ თუ სეზონურ ბაზებში ველარ გაიმარ-
თებოდა, ახალი საძოვრები კი ამჯერად მხოლოდ ალპური მდელოები შეიძლე-
ბოდა ყოფილიყო..

შუაბრინჯაოს ხანის შუამთის მოსახლეობისათვის, რომლებსაც ათვისე-
ბული ჰქონდათ მთიან ხეობათა ზედაწელი და მთაბოლოებელი იყვნენ ალპურ
მდელოებს, ეს აღმოჩენა დიდ სიძნელესთან არ უნდა ყოფილიყო დაკავშირე-
ბული. ასე უნდა აღმოცენებულიყო საქართველოსა და კავკასიაში მთური,
ალპური მეურნეობის თვისობრივად ახალი ქვესახეობა — მთური გად-
არეკვითი მესაქონლეობა, რომელმაც მნიშვნელოვანი როლი შეას-
რულა მთიანეთის სამეურნეო-კულტურული და სოციალური განვითარების
პროცესში. გადარეკვითი მესაქონლეობის გამოჩენასთან უნდა ყოფილიყო
დაკავშირებული მთიანეთის მესაქონლეობის შრომის ორგანიზაციის უმთავრე-
სი ფორმების (სათემო მენახირეობა, მემთევრობის ინსტიტუტი,
საქონლის გაბარების სხვადასხვა სახე — დაბმა, გაბარება, დაზიარ-
ება და ა. შ.) აღმოცენება, პირველი ალპური სეზონური ნაგებობანი
(ჯარგვალი, ქოხი, გომი, კარავი, ქართა და ა. შ.), რომლე-
ბიც მომდევნო ეპოქებში უკვე ჩამოყალიბებულ სახეს იღებენ.

ალპური საძოვრების სეზონური გამოყენების პროცესში მოსახლეობას
ყურადღება უნდა მიექცია მთამაღალის მდიდარი რესურსებისათვის, რომე-



ლიც შუა ბრინჯაოს ხანაში მელითონების დაწინაურებასთან ერთად ამოუწურავ შესაძლებლობას იძლეოდა მესაქონლეობის განვითარების თვალსაზრისითაც. ეს უნდა გამხდარიყო მთამალის ზოლის მუდმივი დასახლების ერთ-ერთი ძირითადი მიზეზი. მთამალის ინტენსიური ათვისება, რაც შუა-ბრინჯაოს დასასრულს შეინიშნება⁴⁶, ამ ზოლში შუამთის მოსახლეობის თანდათანობით ზრდითა და განსახლებით უნდა ავსხნათ. მთამალის ბუნებრივი რესურსების ათვისება და მისი პროფილის განსაზღვრა მესაქონლეობის ხაზით მთური მესაქონლეობის მეორე ძირითადი ქვესახეობის — შინააღმშენებლობის აღმოცენებას გულისხმობდა, რასაც უნდა მოჰყოლოდა აგრეთვე შესაბამისი სამეურნეო კომპლექსების ჩამოყალიბებაც.

შუაბრინჯაოს ხანის საქართველოს მთიანეთის ათვისება და სამეურნეო-კულტურული დაწინაურება მრავალი ფაქტორით იყო განსაზღვრული. შუამთის მოსახლეობის დემოგრაფიული ზრდა, მეურნეობის ახალ ფორმათა და სისტემათა ძიება, მელითონებისა და ხელოსნობის განვითარება, ეთნო-კულტურული ურთიერთობანი ძველდმოსავლურ სამყაროსთან და ა. შ. ამ პროცესის ძირითად მამოძრავებელ ძალადაა მიჩნეული, მაგრამ აქ მნიშვნელოვანი ადგილი მესაქონლეობის გაზრდა-განვითარების აუცილებლობასაც ეთმობა⁴⁷. მთამალის ათვისებასთან უნდა ყოფილიყო დაკავშირებული აგრეთვე იმ ურთიერთობის გააქტიურებაც, რომელიც ცენტრალური კავკასიის უღელტეხილის გადასასვლელებით მთიანეთის მოსახლეობას ქედსიქითა მეზობელ ტომებთან ჰქონდა დამყარებული და რაც გვიანბრინჯაოს ხანაში მესაქონლეობის ინტერესების თვალსაზრისითაც იქნა გამოყენებული. მიუხედავად ამისა, მთური მესაქონლეობის განვითარების შესაძლებლობათა მაქსიმუმში შუაბრინჯაოს დასასრულისათვის უკვე ამოწურული იყო. მართალია, მიწათმოქმედება-მესაქონლეობის შერწყმული განვითარება და მასთან დაკავშირებული მთური მესაქონლეობა ამ პერიოდში მაღალ საფეხურს აღწევს, მაგრამ მას არ შეეძლო იმ დიდი სოციალურ-კულტურული ძვრების გამოწვევა, რაც შუაბრინჯაოს ხანის საზოგადოებრივ ცხოვრების სხვადასხვა სფეროში გამოჩნდა.

მთის შეზღუდულ სამეურნეო-გეოგრაფიულ პირობებში კავკასიის ალბურ მესაქონლეობის განვითარება გარკვეულ ზღვარს გულისხმობდა. მთიანი ქვეყნების ზოგადი კანონზომიერება — საზაფხულო და საზამთრო საკვები ბაზის დისპროპორცია — შეუძლებელს ხდიდა დიდი ჯოგების უზრუნველყოფას საზამთრო საკვების მარაგით. კავკასიური მესაქონლეობის შემდგომი განვითარება მთის შეზღუდული გეოგრაფიული გარემოს გადალახვას მოითხოვდა, რაც დღის წესრიგში სვამდა მაღალმთიანი საზაფხულო და დაბლობის საზამთრო საძოვრების თანმიმდევრული და რაციონალური გამოყენების აუცილებლობას⁴⁸.

ამრიგად, ჯერ კიდევ ბრინჯაოს ხანაში, როგორც ჩრდილო, ასევე სამხრეთ კავკასიის ტომებმა პირველად დაიწყეს საქონლის ჯოგების სეზონური გადარეკვა ჩრდილო-აღმოსავლეთ კავკასიის დაბლობისა და ველების საზამთრო საძოვრებზე, რის მეოხებითაც საფუძველი ჩაეყარა მანამდე უცნობი, თვისობრივად ახალი ფორმის — მთაბარული მესაქონლეობის, ანუ ტრანსჰუმანსეს აღმოცენებას⁴⁹. შუამთისა და მთის ზონიდან დაწყებული ეს პროცესი საქართველოსა და კავკასიაში, პირველ რიგში, ტრანსჰუმანსეს შუალედი და დაღმავალი ქვესახეობების შექმნასა და ჩამოყალიბებასთან უნდა ყოფილიყო დაკავშირებული.



სამეურნეო-კულტურული და სოციალურ-ეკონომიკური განვითარების თვალსაზრისით საქართველოში მთაბარულ მესაქონლეობასთან დაკავშირებული პროგრესი პირველ რიგში თრიალეთის ყორღანული კულტურის მატარებელ ტომებში უნდა ასახულიყო. საკითხი თრიალეთის კულტურის ტომთა ეთნიკური ვინაობის შესახებ მეცნიერებაში გადაწყვეტილად ითვლება. მართალია, ამ კულტურის ცალკეული ელემენტი აღნიშნულ პერიოდში უცხო ეთნიკურ ერთეულთა აქტიურ გავლენებზეც მიუთითებს, მაგრამ თრიალეთელ ტომთა ძირითადი მასა ადგილობრივი კავკასიური, პირველ რიგში კი ქართული მოსახლეობა უნდა ყოფილიყო, რომელიც ამა თუ იმ დამპყრობთა პოლიტიკური ჰეგემონობის მიუხედავად მოსულ ელემენტს საბოლოოდ ასიმილაციის ობიექტად აქცევდა⁵⁰. ამ გარემოებაზე მეტყველებს ბოლო პერიოდის არქეოლოგიური და ანთროპოლოგიური მონაცემებიც თრიალეთის კულტურის წინამორბედ მტკვარ-არაქსისა და მომდევნო კულტურებთან უშუალო გენეტიკური კავშირის შესახებ, რაც არ იძლევა ამ კულტურათა შორის ეთნიკური შემადგენლობის ცვლილების რაიმე საფუძველს⁵¹. ექვს გარეშეა, რომ თრიალეთის ყორღანული კულტურის გენეზისიც, მტკვარ-არაქსის კულტურის ანალოგიურად, ძირითადად ადგილობრივი მოსახლეობის სამეურნეო-კულტურულ მოღვაწეობასთან იყო დაკავშირებული.

შუაბრინჯაოს ხანაში ტყის თანდათანობით შემცირება და მთისწინა და მთის ზოლის დაწინაურება ხელს უწყობდა მეცხვარეობის განვითარებასა და თრიალეთის მაღალმთიანი ზოლის ინტენსიურ ათვისებას საზაფხულო საძოვრებად⁵². მეცხვარეობის აღმავლობას ამჯერად მთა ვეღარ დაიტევდა და თრიალეთელი ტომები თავიანთ ფარებს ქვემო ქართლისა და იორ-ალაზნის საზამთრო საძოვრებზე მიგრეკებთან, რომელიც ჯერ კიდევ ადრე ბრინჯაოს პერიოდში ჩანს გამოყენებულს⁵³. სავარაუდოა, რომ დაახლოებით ამავე პერიოდში უნდა დაწყებულიყო მთიულეთის, ფშავისა და ერწო-თიანეთის, რამდენადაც მოგვიანებით კი მთათუშეთისა და ხევის მეცხვარეობის განვითარება და იორ-ალაზნის აუზის საზამთრო საძოვრების ფართო გამოყენებაც, თუმცა ცენტრალური კავკასიის სამხრეთი კალთების კლიმატურ-გეოგრაფიული პირობების სირთულის გამო ეს პროცესი შუა ბრინჯაოს ხანისათვის ისე აშკარად არ გამოკვეთილა.

მეცხვარეობის დაწინაურებისა და მთაბარული მესაქონლეობის განვითარების შესახებ გარკვეულ სურათს იძლევა დასავლეთ საქართველოს მთიანეთის არქეოლოგიური კვლევა-ძიებაც. რიონის სათავეებში გამოვლენილი სამთამაღრო წარმოება აქაურ საზაფხულო საძოვრებზე მოიალადე მეჯოგემწყემსების სამეურნეო-კულტურულ საქმიანობასთან უნდა იყოს დაკავშირებული⁵⁴. გამორიცხული არ არის ისიც, რომ ამ პერიოდში მეცხვარეობის განვითარებისათვის გამოყენებულიყო ჩრდილოეთ კავკასიის სტეპების საზამთრო საძოვრებიც. სამეურნეო-კულტურული კავშირები მოსაზღვრე ქედისქითა რაიონებთან, რომლის შესახებაც ზემოთ უკვე გვქონდა საუბარი, სრულიადაც არ გამორიცხავს ამ საძოვრების სარგებლობას მათ მიერ ასეთ შორეულ ხანაში⁵⁵.

შუაბრინჯაოს ხანის საქართველოს სამეურნეო-კულტურული და სოციალური დაწინაურება სხვა ფაქტორთა გვერდით პირველ რიგში მეურნეობრივ ცვლილებებთან უნდა ყოფილიყო დაკავშირებული. მთიანეთის ფარგლებიდან გამოსული მთაბარული მესაქონლეობა საქონლის გაზრდილი ჯოგებისა და ცხვრის ფარების სახით, ხელს შეუწყობდა სიმდიდრის დაგროვებას გარკვეულ პირთა ხელში, რომლებიც საქონლისა და მესაქონლეობის პროდუქტ-



ტებთან ერთად ფართო ვაჭრობასა და ალებ-მიცემობას გააჩაღებდნენ მელი-
 თონებისა და ხელოსნობის ნაწარმითაც. შუაბრინჯაოს ხანის გვაროვნულ-
 არისტოკრატიის აღმოცენებაში მთაბარული მეცხვარეობის როლი განსაკუთ-
 რებით მნიშვნელოვანი უნდა ყოფილიყო, მით უმეტეს, რომ მთურ მესაქონ-
 ლეობას, როგორც ზემოთ არაერთხელ აღვნიშნეთ, ასეთი სოციალური ძვრე-
 ბი გვიან, განვითარებულ ფეოდალურ ხანაშიც კი არ მოუცია. ნ. ბერძენიშვი-
 ლი ხაზგასმით მიუთითებდა მეცხვარეობის ადგილსა და როლზე ქართლის
 სოციალურ-ეკონომიკური და პოლიტიკური დაწინაურების საქმეში. „...ადრე,
 და განსაკუთრებით ქალაქობის წინა დროის „ქართლს“ (— ქართლს, მცხე-
 თას, წიწამურს), უეჭველია სოფლის მეურნეობიდან პირველ რიგში მესაქონ-
 ლეობა უნდა ჰქონოდა განვითარებული. ხოვლეგორის გათხრები (და ბევრგან
 სხვაგან) იმას უცილობლად მოწმობენ, თუ რა დიდი მნიშვნელობა ჰქონდა
 ქართლის მეურნეობაში ცხვარს ჯერ ისევ ენეოლითიდან მოკიდებული და.
 განსაკუთრებით, ბრინჯაოს ხანაში“ — წერდა იგი⁵⁶. მკვლევარი განსაკუთ-
 რებულ მნიშვნელობას ანიჭებდა მთაბარული მეცხვარეობა-მესაქონლეობის
 აღმოცენებას, რასაც იგი მეურნეობის ამ დარგში მომხდარ დიდ პროგრესულ
 მოვლენებს უკავშირებდა. „გარკვეული ხანისათვის კი გვგონია, — წერს
 ნ. ბერძენიშვილი, — რომ ქართლის მეურნეობა (მეცხვარეობა-მესაქონლეო-
 ბა) მთაბარული უნდა ყოფილიყო. ეს იყო დიდი ტეხილი მეურ-
 ნეობის ამ დარგის განვითარებაში, განვითარება იქამდე
 რაციონალური, რომ მან გაუძლო საუკუნეებს, სხვადასხვა ფორმაციებს და
 mutatis mutandis ჩვენს დრომდე მოაღწია. ეს იყო მონოკულტურის
 საბოლოო დაძლევა და ბიკულტურის გამარჯვება: მეცხოველეობის განვითარებაში წის მოქმედებასთან
 შეთავსების გზით ერთ მეურნეობაში... ქართლის მოსახ-
 ლეობა საუკუნეთა დიდ სიღრმეში აღწევს თავს მეურნეობის ცალსახეობას...
 და ორსახეოვანი მეურნეობის მტკიცე მიმდევარი ჩანს“⁵⁷.

ნ. ბერძენიშვილი დიდ ყურადღებას აქცევდა თრიალეთ-ჯავახეთის ზეგა-
 ნის და ქართლის ბარის სამეურნეო-ეკონომიკურ კავშირებს და უკანასკნელი
 ხანის არქეოლოგიურ აღმოჩენებზე (ბედენი, თეთრი წყარო, სარკინეთი,
 სამთავრო) დაყრდნობით თრიალეთის ყორღანული კულტურის მატარებელი
 ტომების საცხოვრისს ქართლის ბარის ნამოსახლარებს უკავშირებდა. „თრია-
 ლეთის ყორღანების კულტურა უეჭველ კავშირში იმყოფება სამთავროს სა-
 მაროვნით წარმოდგენილ კულტურასთან და რას შეიძლება გულისხმობდეს
 ასეთი კავშირი ბარსა და მთას შორის თუ არა „ყიშლად“ — „იალდის“ მეუ-
 რნეობით თანამშრომლობას?“ — წერდა იგი⁵⁸. მკვლევარი მიუთითებდა
 „ქართლის ცხოვრების“ გვიანდელ ცნობაზე, რომლის მიხედვითაც თრიალეთ-
 ჯავახეთის ზეგანის გამოყენებას ქართლის ბარის საზაფხულო საძოვრებად
 ახ. წ-ით IV ს. ხანგრძლივი ტრადიციები უნდა ჰქონოდა⁵⁹.

უკანასკნელი ხანის არქეოლოგიურმა გათხრებმა თვალნათლივ დაადას-
 ტურეს ნ. ბერძენიშვილის ეს შეხედულება და კიდევ უფრო გააფართოეს
 თრიალეთისა და აღმოსავლეთ საქართველოს ბარის სამეურნეო-ეკონომიკური
 კავშირების არეალი. ივრისპირეთისა და ალაზნის ველზე გამოვლინდა მეურ-
 ნეობის საინტერესო კომპლექსები, რომელთა მიხედვითაც ირკვევა, რომ შუა-
 ბრინჯაოს ხანის მოსახლეობა დაწინაურებულ მიწათმოქმედებასთან ერთად
 ასევე განვითარებული მესაქონლეობისათვის საზამთრო საძოვრებად ფარ-
 თოდ იყენებდა იორ-ალაზნის აუზის ველებს, ხოლო საზაფხულოდ — თრია-



ლეთის ზეგანს⁶⁰. საქართველოს ამ ორ ისტორიულ პროვინციას შორის მთაბარულ მეცხვარეობაზე აღმოცენებული სამეურნეო-კულტურული განსხვავებები, რომელმაც თავისი რაციონალური ფორმისა და შინაარსის წყალობით თავნამედროვე ეთნოგრაფიულ ყოფამდე შემოინახა თავი, განვითარება-გენეზისის თავისებურებებით მტკიცედ იყო დაკავშირებული ქვეყნის სოციალურ-პოლიტიკური ისტორიის ძირეულ მომენტებთან.

შუაბრინჯაოს ხანაში დაწყებული სამხრეთ-აღმოსავლეთ საქართველოს სამეურნეო-ეკონომიკური პროგრესი შემდგომში ახალი ეპოქალური ძვრების პირობებში გაგრძელდა. გვიან ბრინჯაოს ხანაში, მეორე ათასწლეულის მეორე ნახევრიდან, აღმოსავლეთ საქართველოსა და ამიერკავკასიაში მცხოვრები ტომები ტოვებენ თავიანთ საცხოვრისს და ბარს უბრუნდებიან, რაც სხვა ფაქტორებთან (კულტურული ურთიერთობის შეწყვეტა წინა აზიასთან, მშვიდობიანობის პერიოდის დასასრული და სხვ.) ერთად ადგილობრივი მეურნეობის კრიზისითაა ახსნილი.

მიჩნეულია, რომ თრიალეთის დიდი ყორღანების ბრწყინვალე კულტურის დაცემის „მთავარი მიზეზი მაინც მეურნეობის კრიზისი უნდა იყოს: შეუსაბამობა პრიმიტიულ მიწათმოქმედებასა და მზარდ მესაქონლეობას შორის. ზედაპირული მიწათმოქმედება და შუა ბრინჯაოს ხანის ტომების დასახლება მესაქონლეობისათვის ხელსაყრელი ბუნებრივი პირობების შემცველ ტერიტორიაზე ქმნის კონიუნქტურას უკანასკნელის მძლავრი განვითარებისათვის. მესაქონლის მწყემსური ბუნება სძლევს მიწათმოქმედის ლტოლვას ბინადარი ცხოვრებისაკენ და შუაბრინჯაოს ხანის დასასრულს აღმოსავლეთ საქართველოსა და ამიერკავკასიაში მცხოვრები ტომები კვლავ ტოვებენ ძველ საცხოვრისს“⁶¹. ბარის ხელახალი ათვისების პროცესს შემდგომში ინტენსიური მიწათმოქმედების განვითარებას უკავშირებენ, რომელსაც ამჯერად საბოლოო უზირატესობა უნდა მოეპოვებინა მესაქონლეობასთან შედარებით. ამასთან პარალელურად მიმდინარეობდა ეკონომიკური ცენტრების გადანაცვლება მთიდან ბარში, რაც საბოლოოდ ადრეფეოდალურ ხანაში დასრულდა⁶².

აღმოსავლეთ საქართველოს მთისძირისა და ბარის ზოგიერთი ტერიტორიის ხელახალი ათვისება გვიანბრინჯაოს დასაწყისშიც მესაქონლეობის ინტერესებით უნდა ყოფილიყო გამოწვეული. ალაზნის აუზის, ივრისპირების, ყარაიასა და გარდაბნის საზამთრო საძოვრები და მათი შემოგარენი კვლავ მესაქონლეთა დასახლებებით იფარება⁶³, მაგრამ ამ პერიოდში ხის, ხოლო მოგვიანებით რკინის სახენელის გამოყენებამ დიდი გარდატეხა მოახდინა ბარის სამიწათმოქმედო მეურნეობის საბოლოოდ დაწინაურებაში. ამ პროცესის დაჩქარებას ხელი შეუწყო მთისძირისა და ბარის ძირითადი ტერიტორიების ინტენსიურმა გასარწყავებამ, რომელიც სწორედ გვიანბრინჯაოსა და ადრე-რკინის პერიოდს ემთხვევა⁶⁴.

სამეურნეო-კულტურული ცენტრების ბარში გადანაცვლებასთან ერთად მთა არ დაცლილა. მთიან ხეობებში, სადაც მიწათმოქმედებისა და მთური მესაქონლეობისათვის ხელსაყრელი პირობები იყო, მოსახლეობა აგრძელებდა ცხოვრებას. ამავე დროს აქ ადრე აღმოცენებული მთაბარული მესაქონლეობა ამ პერიოდისათვის საბოლოოდ უნდა გამოყოფოდა მთურ მესაქონლეობას. ამ საფეხურზე მთაბარობას, გარკვეულ საზამთრო და საზაფხულო საძოვრებთან ერთად, გააჩნდა მთიდან ბარში და პირიქით, გადასარეკი მუდმივი მარშრუტები⁶⁵, მწყემსური ორგანიზაციის გარკვეული ფორმები (ოკათური, მონარეობა და ა. შ.)⁶⁶, მეცხვარეთა სადგომები და დროებითი ნაგებო-



ბანი (ბინა, კარავი, ჯიხური, ბაკი, არხაჯი, აგვარა, მარაკა, ფარეხი და ა. შ.) და სხვ., რომლებიც კარგადაა შემონახული მეცხვარეობის თანამედროვე კომპლექსებშიც.

აღმოსავლეთ საქართველოს ბარის მეორადი ათვისების პროცესებთან უნდა ყოფილიყო დაკავშირებული აგრეთვე ბარული მესაქონლეობის გვერდით აქ აღმოცენებული მეცხვარეობაც. მესაქონლეობით და მეცხვარეობით დაწინაურებულ ტომებს ამ პერიოდში უკვე ეჭირათ ბარის დიდი ნაწილი — ივრის სანაპირო, ელდარის, ყარაია-გარდაბნის ველები, აგრეთვე ალაზნის ველის განსახლება და ა. შ. მეურნეობის სამიწათმოქმედო მიმართულების გამო აქ მოსახლე ტომთა ფარები ზაფხულობით ალპურ საძოვრებზე უნდა გადაერეკათ, რაც საფუძველს ჩაუყრიდა მთაბარული მესაქონლეობის, ანუ ტრანსჰუმანსეს ახალი ქვესახეობის — ბარული, აღმავალი მეცხვარეობის საბოლოოდ ჩამოყალიბებას. როგორც ჩანს, გვიანბრინჯაოს და ადრერკინის ხანაში ამ პროცესებს საბოლოოდ უნდა განესაზღვრათ ბარის სამეურნეო პროფილი და მიმართულება, რაც საფუძველს ჩაუყრიდა აღმოსავლეთ საქართველოს ბარული მესაქონლეობის იმ რთული სისტემის (კალო, ბერა, მეკარვეობა და ა. შ.) აღმოცენებასა და ჩამოყალიბებას, რომელიც ანტიკური ხანის განვითარებული გუთნითი მიწათმოქმედების პირობებში შემდგომ დაიხვეწა და მეტ-ნაკლები ცვლილებებით თანამედროვე ეთნოგრაფულ ყოფამდე შემოინახა თავი.

გვიანბრინჯაოსა და ადრერკინის ხანაში ქართველ ტომთა სამეურნეო-ეკონომიური და სოციალური დაწინაურების საქმეში მნიშვნელოვანი როლი უნდა შეესრულებინა ხევის ტერიტორიულ-ადმინისტრაციული ერთეულების ჩამოყალიბებას. ხევის ლოკალური კულტურების აღმოცენებაში განსაკუთრებულ მნიშვნელობას ანიჭებენ მეურნეობრივ ფაქტორს⁶⁷, მაგრამ ამ ერთეულის წარმოქმნა-ჩამოყალიბების პროცესში ამ ფაქტორის ადგილისა და როლის შესახებ კონკრეტულად არაფერია ნათქვამი. როგორც ჩანს, აქ განსაკუთრებული როლი მესაქონლეობას უნდა ეთამაშა. თუ ხევის მთამაღლის საძოვრები მთური მესაქონლეობისათვის იყო გამოყენებული, ტრანსჰუმანსე ბარის საზამთრო საძოვრების ათვისებასაც მოითხოვდა. ამ ორ მეურნეობრივ ერთეულს შორის გამავალი მეცხვარეთა თუ მესაქონლეთა მარშრუტები მთლიანად ხევის ტერიტორიაზე იყო გადაჭიმული და ხელს უწყობდა მის სამეურნეო-ეკონომიკურ და კულტურულ შეკავშირებას. ამ პროცესში დიდი როლი უნდა შეესრულებინა ცხენის გამოჩენასაც⁶⁸, რომელსაც აღნიშნული პერიოდიდან განსაკუთრებული ადგილი უნდა დაეჭირა მესაქონლეობაში.

ძვ. წ. 1 ათასწლეულის დასაწყისში, ევრაზიის ველებში ნომადიზმის აღმოცენებასა და მომთაბარე ხალხების „დიდ გადასახლებებთან“ დაკავშირებით, საქართველოსა და კავკასიის ხალხთა სამეურნეო-კულტურულ ცხოვრებას სერიოზული საფრთხე შეექმნა. ამიერიდან მომთაბარე მესაქონლეობის ელემენტები კავკასიაშიც იჩენს თავს.

თუ ბარული და მთური მესაქონლეობა, აგრეთვე ტრანსჰუმანსე კავკასიის სპეციფიკურ გეოკლიმატურ და ეკოლოგიურ პირობებში შეიქმნა და მტკიცედ დაუკავშირდა ბინადარი მოსახლეობის სამიწათმოქმედო ყოფას, კავკასიური ნომადიზმის აღმოცენება სულ სხვა ისტორიული გზებით იყო განსაზღვრული. არქეოლოგიური და პალეობოტანიკური მონაცემები დამაჯერებელ საბუთს იძლევიან იმისა, რომ მომთაბარე მესაქონლეობა არ აღმოცენებულა კავკასიის სინამდვილეში. მომთაბარე კულტურის აღმოცენების კე-

რებიდან გამორიცხულია არა მარტო ამიერკავკასია, არამედ ჩრდილო კავკასიის მთიანეთის მიმდებარე ველები სტავროპოლშინის ჩრდილო ტერიტორიებსა და დაღესტნის ასსრ ნახევარუდაბნოს ტერიტორიის ჩათვლით. აქ მოაოვებული მატერიალური კულტურის ნაშთები, რომლებიც სკვითურ-სარმატულ კულტურულ წრესაც გულისხმობს, მიჩნეულია ადგილობრივი მოსახლეობის სამიწათმოქმედო ყოფის უტყუარ საბუთად⁶⁹.

VIII ს. 30-იან თუ 20-იან წლებში სამხრეთ რუსეთის სტეპებიდან და ჩრდილო კავკასიიდან კიმერიელთა დიდი მასა წინა აზიას შემოესია⁷⁰. აბორიგენებთან პირველი, არცთუ ისე რეგულარული კონტაქტების შემდეგ VII — VI სს. მიჯნაზე ჩრდილოეთ კავკასიის დაბლობისა და წინამთების მოსახლეობამ პირველად იგემა მომთაბარეთა მობილური ურდოების გამანადგურებელი ძალა⁷¹. ურარტუსა და კაპადოკიაში შეჭრამდე ველის მომთაბარენი ასეთივე დარტყმებს აყენებდნენ ამიერკავკასიის სამეფოებსაც⁷².

ისტორიულ მეცნიერებას გააჩნია ზოგიერთი მონაცემი კიმერიულ-სკვითური ტომების წინა აზიისა და ამიერკავკასიის სტეპურ და მთაგორიან რაიონებში დასახლების შესახებაც⁷³. მაგრამ ჯერჯერობით კიმერიულ-სკვითური ეთნიკური ელემენტის მიგრაციის შესახებ სხვადასხვა აზრია გამოთქმული. მიჩნეულია, რომ ჩვენში სკვითური ტიპის იარაღები და სხვა საგნები მომთაბარეთა წინა აზიაში ლაშქრობის გზით, ტომთაშორის არსებული ეკონომიკური და კულტურული ურთიერთობით ან კიდევ საქართველოს ტერიტორიაზე სკვითური მოსახლეობის კომპაქტური მასების დამკვიდრებით უნდა გავრცელებულიყო⁷⁴. ცხადია, კიმერიულ-სკვითთა დიდი მიგრაციებისას ჩვენში მომთაბარეთა გარკვეული ტომებიც შემოსახლდებოდნენ, მაგრამ ამიერკავკასიის დაწინაურებულ სამეურნეო-კულტურულ პირობებში ველის მომთაბარეთა ეს პირველი შემოტევა მოკლე დროში კიმერიულ-სკვითური ტომების სრული ასიმილაციით უნდა დასრულებულიყო.

ძვ. წ. II ათასწლეულის დასასრულიდან ქართველ ტომთა უძველესი გაერთიანებების — ნაირის მთიანი ქვეყნების, დიაოხისა და კოლხას სამეურნეო-კულტურული მდგომარეობის შესახებ მნიშვნელოვანი ცნობებია დაცული ძველასირიულ და ურარტულ წერილობით წყაროებში⁷⁵. დიაოხთა გაერთიანების შესახებ ცნობებს ძველბერძნული წყაროებიც იძლევიან⁷⁶. ნადავლის მასშტაბები, რომელიც ხელთ უგდიათ ქართველ ტომებში მოლაშქრე დამპყრობლებს პირუტყვის სახით ამ გაერთიანებათა მთური მესაქონლეობის მაღალ დონეზე მეტყველებს. ამასთან ერთად, წყაროებში მითითებული ცხვრის ურიცხვი ფარები, რომელთა გამოკვება მარტო მთიან ხეობებში საეკვივოა, ამ ქვეყნებში მთაბარული მეცხვარეობის განვითარებაზეც უნდა მიუთითებდეს. უნდა ვივარაუდოთ, რომ ნაირის ქვეყნების, განსაკუთრებით კი დიაოხისა და კოლხას პოლიტიკური და ეკონომიკური ძლიერება ამ პერიოდში უკვე გულისხმობდა ქვეყნის მთისა და ბარის სამეურნეო-ეკონომიკურ კომპლექსთა მტკიცე ერთიანობას.

ქართველ ტომთა ადრეული გაერთიანებების სამეურნეო-ეკონომიკური და კულტურული განვითარებისათვის დამახასიათებელი ეს პროცესები ჩამოყალიბებულ ხასიათს ატარებს ანტიკურ კოლხეთში. ბერძენ-რომაელ მოგზაურ-მკვლევართა ცნობების მიხედვით ჩანს, რომ ანტიკური კოლხეთი ბარისა და მთის სამეურნეო კომპლექსებად იყოფოდა. ბარის მოსახლეობა მიწათმოქმედება-მემინდვრეობას მისდევდა, რომელიც მარცვლეულთან ერთად სელისა და კანაფის მოყვანასაც გულისხმობდა. აქ განვითარებული ჩანს მებაღეობა-მევენახეობა და მეთევზეობაც⁷⁷.



კოლხეთის მთიანი ზოლის მკაცრი კლიმატური პირობები საგრძნობლად ზღუდავდა მიწათმოქმედებას. ასეთ პირობებში მოსახლეობას მარცვლეული სხვა აუცილებელი საგნები ბარიდან შეჰქონდა. სამაგიეროდ მთა მდიდარი იყო მესაქონლეობით, რომლის პროდუქტები მრავალფეროვანი სახით გადიოდა ბარის სავაჭრო ცენტრებში.

ბერძენ მწერალთა ცნობების მიხედვით ჩანს, რომ მესაქონლეობას გარკვეული ხედვრითი წონა გააჩნდა კოლხეთის ბარშიც. ქსენოფონტეს ცნობით, ბარში მისდევდნენ როგორც მიწათმოქმედებას, ასევე მეცხოველეობას. მას კოლხეთში მრავლად უნახავს ძროხები, ხარები, ღორები და ცხვრები. კოლხებს ბერძნებისათვის საჩუქარიც მსხვილფეხა საქონლის სახით მიუტრამევიათ⁷⁸. ანტიკურ კოლხეთში მსხვილფეხა საქონელს და კერძოდ გამწვევ ძალას დიდი მთხოვნილება უნდა ჰქონოდა განვითარებული გუთნითი მიწათმოქმედებისათვის, რაც საფუძვლად დაედო ხარის კულტის ობიექტად ქცევას⁷⁹. ამაზე მეტყველებს არგონავტების ლეგენდის ადრეული ვერსიებიც, რომელთა მიხედვითაც ბერძენ მოგზაურებს კოლხეთის ბრწყინვალე სამეფო კარზე უნახავთ ხარის ბრინჯაოს ქანდაკებები, აგრეთვე სახნისი ფოლადის მთლიანი ნაჭრისაგან და ა. შ. ამ თქმულებაში ზღაპრულ სიუჟეტებთან ერთად ისტორიული სინამდვილეც უნდა იყოს ასახული, რომელშიც ნათლად ჩანს ქართველი ტომების სამეურნეო ყოფისა და კულტურის მაღალი დონე⁸⁰.

კოლხეთის ბარში განვითარებული ჩანს შეძროხეობაც. ფსევდო-არისტოტელეს ცნობა კოლხური ძროხის მაღალი საბონიტეტო თვისებების შესახებ⁸¹ ადგილობრივ მოსახლეობაში ძროხეულის მომშენებლობის მაღალ დონეზე უნდა მეტყველებდეს. სხვათა შორის, იმავე ანტიკური წყაროებით ბერძენ მოახალშენეებს სხვა სავაჭრო საქონელთან (ხე-ტყე, თაფლი, ცვილი, დამარილებული თევზი, პური, ლითონი, სელის ნაწარმი და ა. შ.) ერთად⁸² პონტისპირა ქვეყნებიდან, კერძოდ კოლხეთიდან პირუტყვიც გაუყვანიათ⁸³. ცხადია, ასეთ პირობებში ძროხეულის მომშენებლობის საქმე კოლხეთში მაღალ დონეზე უნდა მდგარიყო.

ანტიკური ხანის კოლხეთში განვითარებულ დარგად გამოიყურება მეცხვარეობაც. ბერძენ-რომაელ მწერალთა პირდაპირი ცნობების გარდა, ზოგიერთი მკვლევარი ლეგენდას ოქროს საწმისის შესახებ ბერძნულ მეტროპოლიებში ძველკოლხური ცხვრის მატყლის გატანას უკავშირებენ⁸⁴. უფრო მეტიც, ცნობილი ევროპული ნაზმატყლიანი ცხვრის — მერინოსის წარმომავლობა მკვლევართა უმრავლესობას წინა აზიურ-ანატოლიური ცხვრის ჯიშებიდან გამოჰყავს, ხოლო რ. ლაიდაკერისა და კ. გუნტერის აზრით, აღმოსავლეთ შავიზღვისპირეთი, კერძოდ, კოლხეთი ნაზმატყლიანი ცხვრის ერთ-ერთ ადრინდელ სამშობლოდ უნდა ჩაითვალოს⁸⁵. სპეციალური კვლევით დადგენილია ძველ კოლხეთში ნაზმატყლიანი ცხვრის მომშენებლობის მაღალი კულტურა, რომელიც ძვ. წ. VIII—VII სს. შავიზღვისპირეთის ბერძნული ახალშენების იმპორტის ერთ-ერთ მთავარ საგნად ქცეულა. მოტანილია არაერთი ცნობა იმის შესახებ, რომ ბერძენ მოახალშენეებს კოლხეთიდან საბერძნეთსა და რომში გაჰყავდათ კოლხური ცხვრის მწარმოებლებიც. გამოთქმულია ვარაუდი, რომ ძველკოლხური ცხვარი, რომელსაც მონაწილეობა უნდა მიეღო იტალიური და სიცილიური ნაზმატყლიანი ცხვრების ფორმირების პროცესში, მომდევნო პერიოდში ესპანეთში უნდა შეეყვანათ, სადაც იგი საფუძვლად დაედო ესპანური მერინოსების მაღალკულტურული თვისებების საბოლოო ჩამოყალიბებას⁸⁶.



სამხრეთ-დასავლეთ საქართველოს უძველესი გაერთიანებების ანალოგიურად მთისა და ბარის სამეურნეო ერთიანობას დიდი მნიშვნელობა აქვს. აღმოსავლეთ საქართველოს ტომთა შეკავშირების საქმეშიც, „სახელმწიფოებრივი ტალღის“ თრიალეთ-მცხეთა-არმაზის მეურნეობითა თანამშრომლობამ მესაქონლეობაში, ბარულმა მიწის მოქმედებამ (პლუს ხელოსნობა) და დიდმა საბაჟომ შეუქმნეს მცხეთა-არმაზს განსაკუთრებული უპირატესობანი“⁸⁷. წერს ნ. ბერძენიშვილი. ძირითადად ამ ფაქტორებით იყო განპირობებული ქართლის სამეფოს დედაქალაქის სამეურნეო-კულტურული დაწინაურება⁸⁸. როგორც ჩანს, აღმოსავლეთ საქართველოს ბარის სამეურნეო-ეკონომიკური კავშირები თრიალეთის გარდა, მთიანეთის სხვა კუთხეებსაც მოიცავდა. სამწუხაროდ, გვიანბრინჯაოსა და აღრერკინის ხანაში ამ კავშირების შესახებ წყაროების უქონლობის გამო მსჯელობა ძნელდება.

აღმოსავლეთ საქართველოს ბარისა და მთიანეთის გვიანდელ ურთიერთობაზე მნიშვნელოვანი ცნობები აქვთ დაცული ანტიკური ხანის ავტორებს. ჩანს, რომ მთიელ ტომებთან ურთიერთობა სახელმწიფო მესვეურთა პოლიტიკის მნიშვნელოვან უბანს წარმოადგენდა, რამდენადაც ჩრდილო კავკასიის ველებში მომთაბარე ტომებს მუდამ შეეძლოთ გამოეთარევათ სამხრეთის მდიდარ ქვეყნებში⁸⁹. ამ პერიოდში კი იქ, მართლაც მნიშვნელოვანი ძვრები ხდებოდა. ჩვენი წელთაღრიცხვის მიჯნაზე ჩრდილო კავკასიის ველებზე დაწინაურებული მომთაბარე სარმატებისა და ალანების⁹⁰ პოლიტიკურ და ეკონომიკურ გავლენებს განიცდიდნენ არა მარტო წინამთიანი, არამედ მთიანი მოსახლეობაც, რომლებიც მომთაბარეებთან ერთად თავს ესხმოდნენ ამიერკავკასიის ბარის მოსახლეობას⁹¹.

სტრაბონის ცნობიდან ჩანს, რომ იბერიამ მთიანეთის ეთნიკურად და კულტურულად განსხვავებული მოსახლეობა ერთ სამეფოში გააერთიანა, რომლის პოტენციალი სამეურნეო-ეკონომიკური და პოლიტიკური თვალსაზრისით მნიშვნელოვანი უნდა ყოფილიყო. ამრიგად, ჰერ კიდევ იბერიის სამეფოს აღრეულ ეტაპებზე სახელმწიფოს პოლიტიკური და სამეურნეო-ეკონომიკური დაწინაურება ბარისა და მთიანეთის ერთიანობაზე იყო დამოკიდებული, რომლის სიმტკიცე მომდევნო ეპოქებში ყოველთვის განსაზღვრავდა საქართველოს საერთო ძლიერებას.

სტრაბონი მნიშვნელოვან ცნობებს იძლევა იბერიის ბარისა და მთის სამეურნეო-ეკონომიკური მდგომარეობის შესახებაც. მისი ცნობით, ქართლის სამეფოს დაბლობზე უფრო მშვიდობიანი მიწათმოქმედნი ცხოვრობენ, რომლებიც არმენიელთა და მიდიელთა მსგავსად ეწყობიან. დიდ ნაწილს, რომელიც მებრძოლი ბუნებისაა, მთიანი მხარე უჭირავს და ცხოვრობს სკვითებისა და სარმატების ყაიდაზე⁹². საქონლით მდიდარ მომთაბარე სკვითებისა და სარმატების სამეურნეო ყოფის ანალოგია სტრაბონთან იბერიის მთიელებში მესაქონლეობის ფართო მასშტაბებზე უნდა მიუთითებდეს. ეჭვს არ იწვევს, რომ სამხრეთი და ცენტრალური კავკასიის მდიდარი რესურსები იბერიის სამეფოშიც განვითარებული მესაქონლეობისათვის იყო გამოყენებული. მთიელთა მესაქონლეობის პროდუქტები აქაც მიწათმოქმედებით, მევენახეობა-მებაღეობითა და ხელოსნობით დაწინაურებულ ბარის სავაჭრო ცენტრებში (მცხეთა, ურბნისი, კასპი, ოძრხე და სხვ.) საღებოდა. ცხადია, ქართლის სამეფოს პოლიტიკური გაძლიერება და მთისა და ბარის ვრცელი ტერიტორიების გაერთიანება გარკვეული სტიმული უნდა ყოფილიყო დიდი მასშტაბის მეცხვარეობის აღმავლობისათვის. სამწუხაროდ, წერილობითი წყაროე-

ბის სიმცირის გამო, აღნიშნულ პროცესებს შეიძლება თვალი გავადევნოთ მხოლოდ გარკვეულ ისტორიულ ეპოქებში.

ისტორიული საქართველოს პოლიტიკური აღმავლობის პროცესში კვეთილი როლი უნდა შეესრულებინა აღმოსავლეთ საქართველოს მეცხვარეობის ინტერესებს. ქართლის სამეფოს წარმატებითი ცდები იბერიის მთიელთა დამორჩილების მიზნით, შესაბამისი საზამთრო საძოვრების ხელში ჩაგდებასაც ითვალისწინებდა. სხვა სოციალურ-პოლიტიკურ ფაქტორებთან ერთად ამ გარემოებასაც უნდა გამოეწვია ჩვენი წელთაღრიცხვის პირველ საუკუნეებში იორ-ალაზნის აუზის ისტორიული პროვინციების გაერთიანების აუცილებლობა, რომელიც აქ მდებარე საზამთრო საძოვრებს ქართლის სამეფოს ფარგლებში მოაქცევდა.

ახ. წ. IV ს-ში აღმოსავლეთ საქართველოს გაერთიანება წარმატებით დაგვირგვინდა⁹³. მართალია, ამ პროცესის დაჩქარებას მეორე მხრივ ახლო აღმოსავლეთის ქვეყნებში გამავალი სავაჭრო გზის ხელში ჩაგდების აუცილებლობაც იწვევდა, მაგრამ ერთ-ერთი ძირითადი მიზეზი მაინც ქვეყნის ეკონომიკური განვითარების ხელშემწყობი ფაქტორების ძიება გახლდათ. დადგენილია, რომ სწორედ ამ პერიოდიდან (IV ს. I ნახევარი) უჯარმის ქალაქად ქცევასა და მის აღმავლობაში განსაკუთრებული როლი უნდა შეესრულებინა მესაქონლეობას და საკუთრივ მეცხვარეობას. ქართლის სამეფოში მომხდარი ამ დიდი მოვლენის შესაფასებლად მოტანილი ჟუანშერის რამდენადმე მოგვიანო (V ს. II ნახევარი) ცნობა იმის შესახებ, რომ ვახტანგ გორგასალმა ბრძანა უჯარმის გაფართოება და ჩათვალა იგი „სიმაჩვედ... ნადირთა და ცხოვართათვის“⁹⁴. მიჩნეულია, რომ გორგასალის უჯარმაში დაჯდომა განპირობებული იყო არა მარტო პოლიტიკური და სტრატეგიული, არამედ ეკონომიკურ-მეურნეობრივი თვალსაზრისითაც⁹⁵. ქართლის სამეფოს ამ პოლიტიკური და ეკონომიკური ინტერესების თანხვედრილობით იყო განპირობებული აგრეთვე უჯარმის-ხევის ქალაქის მტკიცე კავშირი რუსთავის — ველის ციხე-ქალაქთან, რომელიც ივრისპირეთის გაგრძელებაზე ყარაია-მტკვრისპირეთის საზამთრო საძოვრების გასაღებს წარმოადგენდა. ივრის ხეობის ბუნებრივ-ეკონომიკური მთლიანობის ამ აუცილებლობამ უჯარმა და რუსთავი ერთ ეკონომიკურ ერთეულად აქცია⁹⁶ და მნიშვნელოვანი როლი დააკისრა ქართლის სამეფოს სამეურნეო-კულტურულ და პოლიტიკურ დაწინაურებაში.

ამ პროცესებში მთიანეთის მესაქონლეობის ადგილი და როლი უარყოფილია ბოლო პერიოდის სამეცნიერო ლიტერატურაში. გამოთქმულია ვარაუდი, რომ ანტიკური ხანის აღმოსავლეთ საქართველოში ბარის ინტენსიურმა გასარწყვაებამ და გუთნითი მიწათმოქმედების დაწინაურებამ შეცვალა ურთიერთობა მთასა და ბარს შორის: მართალია, აღმოსავლეთ საქართველოს ბარში მესაქონლეობის წამყვანი როლი არაა უარყოფილი, მაგრამ სარწყავი მიწათმოქმედების განვითარების შედეგად შეზღუდულ საძოვრებზე და გასადევარზე იგი თითქოს მიწათმოქმედებას შეერწყო და მხოლოდ ბინადარი ხასიათი მიიღო. ამ დებულების თანახმად, ბარის ინტენსიური მეურნეობა ვერ ეგუება მომთაბარე მესაქონლეობას, რის გამოც მესაქონლენი მთებში უნდა ჩაკეტილიყვნენ და იქაური სათიბ-საძოვრების ხარჯზე განვითარებინათ მესაქონლეობა⁹⁷. აქედან გამომდინარე მიჩნეულია, რომ სწორედ გვიანანტიკურ ან ადრეფეოდალურ ხანაში უნდა მომხდარიყო აღმოსავლეთ საქართველოს მთიანეთის მჭიდრო დასახლება და ამ ხეობების საბოლოოდ ჩამოყალიბება, აქედან მოკიდებული კი ქართლის პოლიტიკურ მესვეურთა გამუდმებული ზრუნვა მთისა და ბარის შესაყარის ციხეებით გასამაგრებლად, რამდენადაც მთიანეთის მეცხვარეობას

ყოველთვის ახსიათებდა მომთაბარეობის პერსპექტივა და ხელსაყრელ პირობებში უტევდა ბარს⁹⁸.

ქართველ მთიელთა ბარის საძოვრებისაკენ სწრაფვის ასეთი ექსპანსიად მიჩნევა, ვფიქრობთ გადაჭარბებულია. მით უფრო დაუშვებელია ამ პროცესის გაიგივება საქართველოში ველის მომთაბარეთა შემოსევებთან, რომელიც, როგორც ცნობილია, ქართულ ფეოდალურ მეურნეობას სულ სხვა პოზიციებიდან უტევდა, მის მოსპობასა და ჩვენს ქვეყანაში ველის მომთაბარეობის დამკვიდრებას ლამობდა. ქართული მთაბარული მესაქონლეობისა და მეცხვარეობის მაღალკულტურული ნიშნები სწორედ იმაში გამოიხატება, რომ ბინადარი სამიწათმოქმედო ცხოვრების პირობებში მისი განვითარება ქვეყნის მთისა და ბარის ბუნებრივი რესურსების რაციონალური შეთანაწყობით იყო განსაზღვრული. რა თქმა უნდა, ფართო მასშტაბის მეცხვარეობის მოწესრიგებას ზოგჯერ სახელმწიფო პოლიტიკის დონეზე ზრუნვაც სჭირდებოდა, მაგრამ არც ასეთი ზემოქმედების გარეშე ქცეულა იგი ბარის ინტენსიური მიწათმოქმედების დამანგრეველ ძალად.

ქართლის სამეფოს აღმავლობის ისტორია გვიჩვენებს, რომ იგი ძირითადად მთისა და ბარის კომპლექსების ერთიანობაზე იყო აღმოცენებული, რომელშიც მთაბარულ მეცხვარეობას განსაკუთრებული როლი უნდა შეესრულებინა. მაგრამ ამ სამეურნეო-კულტურული ურთიერთობის წონასწორობას საზოგადოებრივი განვითარების გარკვეული საფეხური სჭირდებოდა. მართალია, თავდაპირველად მთა უტევდა ბარს და დროდადრო არბევდა კიდევ მას⁹⁹, მაგრამ საზოგადოებრივი წარმოების გარკვეულ საფეხურზე ქვეყნის მთასა და ბარს შორის წონასწორობა დამყარდა. ისინი ამ საზოგადოების წარმოებაში ერთმანეთს ავსებდნენ, რამდენადაც „ბარელს მთა სჭირდებოდა და მთიელს კიდევ ბარი; უერთმანეთოდ მათ არსებობა არ შეეძლოთ“¹⁰⁰. ქართლის სამეფოში ეს პროცესები სათანადოდ იყო მომზადებული. „სახელმწიფოდ ორგანიზებული ბარი ახერხებს მთის შეკავებას, მის დამორჩილებას. „ვახტანგ გორგასალი“ კონდესირებული „ბარია“ და ეპოქალური ჩვენებაა მთის შემოტევის დასასრულისა“¹⁰¹.

მთისა და ბარის საძოვრების დაკავშირებამ და ამ ორ კომპლექსს შორის მესაქონლეობისა და მიწათმოქმედების ნაწარმის გაცვლა-გასაღების აუცილებლობამ და არა მთიელთა ექსპანსიის საშიშროებამ წარმოშვა საქართველოს ზემოთ აღნიშნული ქალაქების აღმოცენება, რომლებიც ბარის წარმონაქმნ ერთეულებს წარმოადგენდნენ, მაგრამ როგორც სავაჭრო ცენტრები მთიელთათვისაც საჭირო პუნქტებს წარმოადგენდნენ. მართალია, მთიანეთისათვის ამ პროცესს არ მოუცია მნიშვნელოვანი სოციალური ეფექტი, მაგრამ ქვეყნის ეკონომიკური და პოლიტიკური ძლიერებისათვის იგი გარდაუვალ აუცილებლობას წარმოადგენდა¹⁰².

მთისა და ბარის მშვიდობიანი სამეურნეო-კულტურული ურთიერთობის აუცილებლობა ყურადღებას იქცევს კიდევ ერთი თვალსაზრისითაც. საყოველთაოდ ცნობილია ფეოდალური საქართველოს მეურნეობის ის თავისებურება, რაც ადვილად გასატან და ამდენად მოუშლელ სარწყავი სისტემის ბაზაზე აღმოცენებულ ქართულ მევენახეობა-მებაღეობის სიცოცხლისუნარიანობასთან იყო დაკავშირებული. კახთა მეფის ელჩის ხატოვანი გამოთქმა XVII ს. რუსეთის მეფის კარზე — „Иверия хорошая страна, она скоро устроится“ — ჩვენი ქვეყნის მეურნეობის ამ მოუშლელობასა და ადვილად აღსადგენლობაში, აქედან კი საქართველოს დამპყრობელთა წინაშე გაუტეხლობაში გამო-



ინატებოდა¹⁰³. ხომ არ შეიძლება ამ მხრივ გარკვეული ადგილი საქართველოს.

განსაკუთრებით კი მისი მთიანი ნაწილის მესაქონლეობასაც დავუთმობთ. ივ. ჯავახიშვილის შენიშვნით, ველის მომთაბარეთა შემოსევების შედეგად კულტურული სოფლის მეურნეობის დაცემისა და დაქვეითების პირობებში, მაშინ როდესაც მოსახლეობას უძნელდებოდა რთული და განვითარებული სამეურნეო დარგების აღდგენა, დროდადრო სწრაფ აღორძინებას განიცდიდა შედარებით ადვილად გასაძლოლი მესაქონლეობა¹⁰⁴. სავარაუდოა, რომ ასეთი ძნელბედობის უკმა ჩვენი ქვეყნის ბარის მეურნეობის სწრაფი აღდგენა მთური მესაქონლეობის ბაზაზე უნდა მომხდარიყო, რომელიც მთიან ხეობებში მტრის შეუღწევლობის გამო მეურნეობის სხვა დარგებთან შედარებით ნაკლებად იყო დაზარალებული. საგულისხმოა ის გარემოებაც, რომ საქართველოს მეფეებს ბარის დარბევა-აოხრების გამო, ზოგჯერ მოძალბებულ მტერთაგან ქვეყნის „გამოსხნა“ ასევე მთური მესაქონლეობის მარაგიდან გაღებული ძღვენითა თუ ხარკით უზღებოდათ.

ძნელი დასაჯერებელია ზემოთ მოტანილი მოსაზრება იმის შესახებაც, თითქოს ბარის ინტენსიური გასარწყავებისა და გუთნითი მიწათმოქმედების დაწინაურების შემდეგ აღმოსავლეთ საქართველოს დარჩენილი საძოვრები მხოლოდ ბარული მესაქონლეობისათვის უნდა ყოფილიყო გამოყენებული. საქმე იმაშია, რომ აღმოსავლეთ საქართველოს ბარს, კლიმატურ-ეკოლოგიური პირობების თავისებურებათა გამო სამიწათმოქმედო კულტურებისათვის აუცილებელი ფართობის გვერდით, ყოველთვის გააჩნდა გარკვეული ტერიტორია, რომელიც მხოლოდ დიდი მასშტაბის მთაბარული მეცხვარეობისათვის იყო გამოსადეგი.

გასული საუკუნის ბარული მესაქონლეობის კომპლექსების დახასიათებისას ჩანს, რომ ეს ტერიტორიები და აჭაური სასოფლო საძოვრების ნაწილიც კი მთიანეთისა თუ ბარის მთაბარულ მეცხვარეობას ეჭირა. საქართველოს ბარის სამეურნეო პროფილი საუკუნეთა მანძილზე მიწათმოქმედება-მესაქონლეობის ინტერესთა შეხამების მაღალკულტურულ ფორმად ჩამოყალიბდა. სადაც მეცხვარეობის ინტერესებისათვის ბალ-ვენახების გარკვეული ტერიტორიებიც კი იყო გამოყენებული. რა თქმა უნდა, ეს პრაქტიკა გამოირიცხავდა ფარების თვითნებურ გარეკვას და ბარის მეურნეობის შევიწროებას. პირიქით, ნაწვე-რალთან და მოსავალაღებულ ყანებთან ერთად ცხვრის ფარების დაყენება ბალ-ვენახებში ძველ საქართველოში გარკვეულ სისტემას გულისხმობდა და ნიადაგის განოყიერების ეფექტურ საშუალებად ითვლებოდა.

ადრეფეოდალურ ხანაში შექმნილი მტკიცე ეკონომიკური ბაზა ქართლის სამეფოს საუკუნეების მანძილზე შემორჩა. არაბთა შემოსევების მიუხედავად, კახეთისა და ჰერეთის ეკონომიკური დონე ჯერ კიდევ ძლიერი ჩანს¹⁰⁵. IX—X სს. არაბული წყაროები წანარების (კახეთის) სამთავროს მეურნეობის მხრივ დაწინაურებულად მიიჩნევენ, მაგრამ ფაქტიურად ქართლის სამეფოს ეკონომიკური ძლიერების შერყევა VIII ს. მეორე ნახევრიდან იწყება. აბასიდების რეჟიმის გაძლიერებას დემთხვა ადრეფეოდალურ სამთავროთა ლტოლვა და მოუკიდებლობისაგან, რამაც მოშალა ქვეყნის შინაგანი ეკონომიკური მთლიანობა. კვლავ გართულდა ჰერეთის საზამთრო საძოვრების გამოყენების შესაძლებლობა, რომელსაც მუდმივი კონფლიქტი ჰქონდა კახეთის სამთავროსთან. გარე ფაქტორთა შორის არანაკლები ლახვარი იყო ხაზართა შემოსევები ჩრდილოეთ კავკასიიდან¹⁰⁶, აგრეთვე იმ მნიშვნელოვანი სავაჭრო გზების დაქვეითება, რომელთაც ადრე ხელი შეუწყვეს ქართლის სამეფოს აღმავლობას. ყოველივე ამის შედეგად IX ს. ბოლოს უჯარმა საბოლოოდ კარგავს თავის



მნიშვნელობას. ქვეყნის ეკონომიკური და პოლიტიკური ცენტრი უჭარბოდან ჩრდილოეთით ინაცვლებს, ჯერ ბოჭორმაში, ხოლო IX ს. დასაწყისში ნეთში, რომელიც ქართლიდან ერწო-თიანეთში, აქედან კი შიგა კახეთში მავალ მნიშვნელოვან საკვანძო პუნქტს წარმოადგენდა და აახლოებდა არაგვის, ივრისა და ილტო-ალაზნის ხეობათა ეკონომიკურ ცენტრებს¹⁰⁷.

საქართველოს მთისა და ბარის სამეურნეო-კულტურულ განვითარებას ახალი საფრთხე შეექმნა XI ს. მეორე ნახევრიდან, მაშინ როდესაც საქართველო ერთბაშად სელჩუკ მომთაბარეთა ძლიერი პოლიტიკური გარემოცვის პირობებში აღმოჩნდა¹⁰⁸. სისტემატურ შემოსევებსა და აოხრებასთან ერთად საქართველოს მეურნეობა მძიმედ დაზარალდა ქვეყნის აღმოსავლეთისა და სამხრეთის ველებზე სელჩუკთა ინტენსიური შემოსახლებით. დავით აღმაშენებლის ისტორიკოსის ცნობით, „ჩამოიარინ თურქთა სომხითი, ყოვლითა ფალანგითა მათითა, ჩამოდგიან გაჩიანთა, პირსა მტკუარისასა, ტფილისითგან ვიდრე ბარდავამდე, და იორის პირთა, და ყოველთა ამათ შუენიერთა ადგილთა საზამთროთა. რომელთა შინა ზამთარის, ვითარცა არესა გაზაფხულისასა, ითიბების თივა და აქუს შეშა და წყალი უხუბებით, და მუნ არს სიმრავლე ნადირთა თვთოფერი და საშუებელი ყოველი. ამათ ადგილთა შინა დადგიან ხარგებითა ცხენისა, ჯორისა, ცხუარისა და აქლემებისა მათისა არა იყო რიცხვ და აქუნდა ცხოვრება სანატრელი. ნადირობდიან, განისუენებდიან და იხარებდიან, და ათა იყო ნაკლულევანება მათ თანა. თვსთა ქალაქთა ვაჭრობდიან, ხოლო ჩუენთა ნაპირთა არბევდიან ტყუთა და ალაფითა სავსეთა. გაზაფხულსა, თანა იწყიან სვლა აღმართ მათთა სომხითისა და არარატისათა. ეგრეთვე ზაფხულისაჲ აქონდეს შუება და განსუენება, თივათა და ველთა შუენიერთა, წყაროთა და ადგილთა ყვავილოვანთა, და ესოდნენ დიდი იყო ძალა მათი და სიმრავლე, რომელ სთქუამცა თუ „ყოველი თურქობა ყოვლისა ქვეყნისა იქი არსო“¹⁰⁹.

სელჩუკთა ურდოებისაგან შევიწროებულ ქართველ მოსახლეობას გადაშენების საფრთხე ელოდა. ასეთი მძიმე ვითარების გამო ინტენსიური მეურნეობის დარგები თანდათან იშლებოდა. „არა იყო მათ უამთა შინა თესვა და მკა: მოოვრდა ქუეყანა და ტყედ გადაიქცა, და ნაცვლად კაცთა მკეცნი და ნადირნი ველისანი დაემკვდრნეს მას შინა. და იყო ჭირი მოუთმენელი ყოველთა ზედა მკვდრთა ქუეყანისთა, შეუსწორებელი და აღმატებული ოდესვე ყოფილთა სმენილთა და გარდასრულთა ოჯრებათასა“¹¹⁰. დიდ თურქობას სავალალო შედეგი უნდა მოჰყოლოდა მესაქონლეობის დაკნინების თვალსაზრისითაც, მით უმეტეს, რომ ქართლ-კახეთისა და მესხეთ-ჯავახეთის საზამთრო და საზაფხულო საძოვრები მტერს ეპყრა ხელთ, ხოლო მთისა და ბარის სამეურნეო კულტურული კავშირები საფუძვლიანად იყო მოშლილი.

დავით აღმაშენებლის მიერ სელჩუკთა საბოლოო გაძევების შემდეგ ამ ადგილებში კვლავ ფეხი მოიდგა ქართულმა ინტენსიურმა მეურნეობამ¹¹¹. გლეხური მეურნეობის მომაგრებასთან ერთად სათანადო პირობებში შეიქმნა მესაქონლეობისა და მეცხვარეობის განვითარებისათვის, რაც უკვე არაბთა შემოსევების პერიოდიდან არსებითად იყო მორყეული. სწორედ ამ პერიოდს ეკუთვნის ის ფრაგმენტული ცნობები, რომლებიც მთიელ მეცხვარეთა აღმოსავლეთ საქართველოს, ბარის საძოვრებზე ხელახალი გასვლის ცდებს შეეხება. ამ წყაროების მიხედვით თუშეთი ჯერ კიდევ XI საუკუნის დასაწყისში წურუჭეთის საერისთავოდან პანკისის საერისთავოში შეუყვანიათ¹¹². რასაც სხვა პოლიტიკურ მოსაზრებასთან ერთად თუშების კახეთის ბარის საძოვრებით დაინტერესებაც უნდა გამოეწვია¹¹³. ცხადია, მთისა და ბარის სამეურნეო-ეკო-



ნომიკურ კავშირებს და რაციონალურად მოწესრიგებულ მსხვილ და წვრილ მეჯოგეობა-მეცხვარეობას განსაკუთრებით ხელსაყრელი პირობები შეექმნა XII ს. ქვეყნის პოლიტიკურ გაერთიანებასა და გაძლიერებასთან ერთად. უძველეს პერიოდში მესაქონლეობასთან ერთად დაწინაურებული ჩანს მიწათმოქმედება, მეხილეობა, განსაკუთრებით კი მევენახეობა და მეღვინეობა. მაღალ დონეზე ავიდა სელის წარმოება, ინტენსიური მეაბრეშუმეობა, მებაძმეობა და მეურნეობის სხვა დარგები¹¹⁴. მეურნეობის ამ დარგებისა და მათ შორის მესაქონლეობის აღმავლობამ შექმნა საგარეო და საშინაო ვაჭრობის გაზრდა-გაფართოების პირობები. XI—XII სს. საქართველო თითქმის ხუთმილიონიანი მოსახლეობით, განვითარებული ბარისა და მთის მეურნეობით ფართო საგარეო სავაჭრო ურთიერთობაშიც იყო ჩაბმული¹¹⁵.

ცნობილი გეოგრაფის ზაქარია ალ-კაზვინის (1203 — 1283 წწ.) მონაცემებით, ამ პერიოდში საქართველოს დედაქალაქიდან გაჰქონდათ მალახარისხოვანი მატყლი, აბრეშუმი, ხალიჩები, სხვადასხვაგვარი ბეწვეული. გაჰყავდათ სწრაფმავალი ცხენები და ჯორები და ა. შ.¹¹⁶. საშინაო ვაჭრობაში მნიშვნელოვანი ადგილი ეჭირა პურეულს, ზეთს, ღვინოს, მატყლს, ცვილს, თაფლს, ცხენს, ჯორს, ხარს, ძროხას და ა. შ.¹¹⁷.

თურქ-სელჩუკები საქართველოში ველის მომთაბარეობის მხოლოდ დასაწყისი იყო. XIII—XV სს. საქართველოსა და ამიერკავკასიის სხვა ქვეყნებს გამუდმებით უტევდნენ მონღოლთა და თურქმანთა ურდოები, რომლის შედეგადაც ფეოდალური საქართველოს მოწინავე პროვინციები არაერთხელ აღმოჩნდა ველის მომთაბარეთა უღელქვეშე. განსაკუთრებით დაზარალდა აღმოსავლეთ საქართველოს მოწინავე მხარეების კულტურული მეურნეობა, კერძოდ მტკვრისა და იორ-ალაზნის ნოციერი და მოსავლიანი ველები, რომლებიც ქართლის ცხოვრებაში არაერთხელაა მოხსენებული თურქმან-მონღოლთა „საზამთრო“ და „საზაფხულო სადგურად“¹¹⁸. ცხადია, ქვეყნის ასეთი კატასტროფის გამო მოშლილი იყო არა მარტო ბარული ინტენსიური მეურნეობა და კერძოდ მესაქონლეობა, არამედ მთაბარული მეცხვარეობაც, რომელმაც ველის მომთაბარეობის მომძლავრების გამო დაკარგა ისტორიული პერეთისა და ლორეს უმდიდრესი საზამთროები და უკიდურესად შეეზღუდა იორ-ალაზნის აუზისა და მტკვრისპირეთის სხვა საძოვრებზე გასვლის საშუალებანი.

XVI ს. აღმოსავლეთ საქართველოში დამყარებული შედარებით მშვიდობიანობის პერიოდში ბარის ინტენსიური მეურნეობის აღდგენასთან ერთად ცენტრალური ხელისუფლება განსაკუთრებულ დაინტერესებას იჩენს მთიანეთის მესაქონლეობა-მეცხვარეობის განვითარებისათვისაც. სწორედ ამ პერიოდთანაა დაკავშირებული გვიანდელდღურ ხანაში თუში მეცხვარეობის მიერ აღმოსავლეთ საქართველოს ბარის საძოვრების ინტენსიური გამოყენება, რასაც, პირველ რიგში, აქამდე გამდგარი თუშ-ფშავ-ხევსურეთის კახეთის ცენტრალური ხელისუფლების ქვეშ მოქცევამ შეუწყო ხელი. ლევან კახთა მეფემ „აღიღო ალაფი დიდი და მოვიდა გრემს: არამედ ამას წინათა კახთა მეფეთა არღა რა მორჩილებდნენ ფშავ-ხევსურნი და თუშნი და ამან ლევან დაიპყრა არა ძალითა, არამედ აღუთქვა, რათა ცხვარნი მათნი უვნოდ მძოვარიყვნენ კახეთს და მისცა შესწირულობა ლაშას ჯვარს თიანეთს შინა და მიერიტვან მისცემდნენ ლაშქარსა და ბეგარასა“¹¹⁹. როგორც აქედან ჩანს, ლევან კახთა მეფეს მთიელები დაუთანხმებია კახეთის საძოვრების გამოყენების სანაცვლოდ ეძლიათ ჯარი და ბეგარა, რაც შექმნილ ვითარებაში ხელს აძლევდა როგორც თუშ მეცხვარეებს, ასევე აღმოსავლეთ საქართველოს ცენტრალურ ხელისუფლებას.

სამწუხაროდ, საქართველოს ბარისა და მთის სამეურნეო ურთიერთობის აღდგენას არც ამჯერად ეწერა ხანგრძლივი მშვიდობიანი განვითარება. უკვე იმავე XVI ს. თურქმანი დამპყრობლები ყიზილბაშური ირანის მტკიცედ შეიცივალა, რომელიც კიდევ უფრო ენერგიულად შეუდგა საქართველო-მორჩილებსა და აქ ყიზილბაში მომთაბარეების შემოსახლებას. ყიზილბაშ-თურქმანთა შემოტევამ საშიში ხასიათი მიიღო შაჰ-აბასის (1587—1629 წწ.) მმართველობის პერიოდში, რომელმაც საქართველოს საკითხის გადაჭრა ქართველი ხალხის ფიზიკური მოსპობით განიზრახა. მართალია, შაჰ-აბასმა თავისი განზრახვა ვერ შეასრულა, მაგრამ მომთაბარეთა შემოსახლება და განმტკიცება საქართველოს ტერიტორიაზე საბოლოოდ მხოლოდ ამჯერად განხორციელდა. ქართლმა სამუდამოდ დაკარგა ბამბაკი და ტაშირი, აგრეთვე სამეურნეო-ეკონომიკური თვალსაზრისით მდიდარი ხრამ-დებედისა და მტკვრის ჭალები, სადაც მკვიდრად ჩამოსახლდნენ ბორჩალები, დემურჩი-ასანლუსა და სხვ. მომთაბარე თურქმენები²¹⁰. ისტორიული საქართველოს ამ უძველეს პროვინციებში საბოლოოდ განმტკიცდა ლორე-ბამბაკის, შორაგალის, შამშადილუს, ეზახის, ბოჩალუს, ბაილარისა და დემურჩი-ასანლუს სახანო-სასულტნოები თურქმანულ-ყიზილბაშური მომთაბარე მოსახლეობით²¹¹.

შაჰს მტკიცედ ჰქონდა გადაწყვეტილი კახეთის მოსახლეობის შეცვლა მომთაბარე თურქმანებით. ამ მიზნით შაჰმა კახეთი ჩამოართვა ქართლის მეფე როსტომს, იგი ყიზილბაშ სელიმ ხანის სამფლობელოდ გამოაცხადა და მასვე დაავალა ქვეყნის დასახლება თურქმან-ყიზილბაშთა მომთაბარეებით. ხანმა კახეთში დიდი რაოდენობით შემოიყვანა თურქმანთა ურდოები, რომლებმაც ძირითადად ივრისპირეთისა და ალაზნის მდიდარი და ნოყიერი ველები დაიჭირეს²². შაჰ-აბასის გამიზნული პოლიტიკის წყალობით იყო აგრეთვე კაკ-ენისე-ლის თათრებით დასახლება. ხოლო ჭარ-ბელაქანში ლეკი „მოახალშენეების“ ჩამოსხდომა, რომელთა აბრაგობამ საბოლოო ლახვარი ჩასცა კახეთ-ჰერეთის გადარჩენილ ქართულ მოსახლეობასა და მის კულტურულ მემკვიდრეობას²³. მომთაბარეთა ჩამოსახლებით კახეთის სამეფოს საბოლოოდ ეცლებოდა ხელიდან ბარის ნოყიერი ველები, ხოლო ჭარ-ბელაქანის დაღესტნელთ მტრობა გზას უღობავდა მთის საზაფხულო საძოვრებისაკენ.

შაჰ-აბასის ყიზილბაშური პოლიტიკა მიზნად ისახავდა აღმოსავლეთ საქართველოს მთიანეთის ხელში ჩაგდებასაც. საყურადღებოა, რომ თუშ-ფშავ-ხევსურეთს შაჰის პოლიტიკით გამოწვეული განსაცდელისაგან თავის დასაღწევად რუსეთის პოლიტიკური დახმარებაც კი უთხოვიათ²⁴, ხოლო 1659 წ. აქტიური მონაწილეობა მიუღიათ კახეთის გაერთიანებულ აჯანყებაში, რომელსაც ბახტრიონის განთავისუფლება და კახეთში ჩამოსახლებული თურქმანი მომთაბარეების განადგურება მოჰყვა. აქედან მოყოლებული თუში მეცხვარეები სწრაფად აფართოებენ თავიანთ გავლენას კახეთის საზამთრო საძოვრებზე, რაც საფუძვლად დაედო მეცხვარეობის ახალ აღმავლობას. „არამედ კახეთის თუშნი ინახავენ ცხოვართა სიმრავლესა ვინაფთგან აქეთ ზაფხულსა თვსთა მათა შინა საძოვარი, და ზამთარს ჩამოვლენ გაღმა — მვარესა შინა, და ამით უმეტეს მორჩილებენ კახთა“ — წერდა ვ. ბაგრატიონი²⁵. როგორც ჩანს, მეცხვარეობის განვითარების ინტერესები ამჯერადაც პოლიტიკურ სფეროში გამოვლინდა და განსაზღვრა თუშთა მორჩილება კახეთის ცენტრალური ხელისუფლებისადმი²⁶.

1659 წლის აჯანყების შედეგად ყიზილბაში მომთაბარეები ერთიანად განიდევნა კახეთიდან, მაგრამ ისტორიული საქართველოს ტერიტორიაზე კახეთ-ჰერეთის მომიჯნავე სახანო-სასულტნოებში, აგრეთვე ქართლის ზოგიერთ



პროვინციაში შაჰ-აბასის მიერ თუ 'ადრე შემოსახლებული მომთაბარეები შემორჩნენ საქართველოს მიწა-წყალს. ველის მომთაბარეთა მრავალსაუკუნოვანმა შემოტევებმა საქართველოში საბოლოოდ გვიანფეოდალურ ხანაში ქვიშა ქიდა ფეხი. ამიერიდან მომთაბარეთა ყოფა ფეოდალური საქართველოს ინტენსიური მეურნეობის უშუალო მეზობლად იქცა, მაგრამ მან ვერ შეძლო ქვეყნის სამეურნეო-კულტურულ ცხოვრებაში იმ საბედისწერო როლის შესრულება, რაც მას საქართველოს მეზობელი სომხეთისა და განსაკუთრებით კი აზერბაიჯანის მიმართ უკვე მოეხდინა¹²⁷.

XVI ს. დასაწყისიდან გარეშე მტერთა შემოსევების გააქტიურებამ დიდი ნგრევა მოუტანა სამხრეთ-დასავლეთ საქართველოს სამეურნეო-კულტურულ ცხოვრებასაც. 1579 წ. ოსმალეთმა ყიზილბაშურ ირანთან მეტოქეობაში სამცხე-საათაბაგო საბოლოოდ მიიტაცა და აქ ჩილდირის (ახალციხის) საფაშო დააარსა¹²⁸. XVI ს. 90-იან წლებში სამცხე-საათაბაგოში დამპყრობლები გულმოდგინედ შეუდგნენ ოსმალური მიწათმფლობელობა-მიწათსარგებლობისა და მართვა-გამგეობის შემოღებას¹²⁹. ქვეყნის სამეურნეო-კულტურულ ცხოვრებას მძიმე უღლად დააწვა ოსმალთა საგადასახადო სისტემა, რის გამოც გლეხობა მასიურად ტოვებდა მამაპაპურ მიწა-წყალს¹³⁰. ადგილობრივი მეურნეობისათვის განსაკუთრებით საშიშ ვითარებას ქმნიდა სამცხე-საათაბაგოს ტერიტორიებზე ოსმალთა მიერ ქურთული ტომების შემოსახლება¹³¹, რომელთა ჯოგური მეურნეობა შეუთავსებელი იყო ადგილობრივი მოსახლეობის ინტენსიურ მეურნეობასთან.

სამხრეთ საქართველოში ოსმალთა მომძლავრებით საქართველოს მესაქონლეობამ ერთბაშად დაკარგა სამხრეთ კავკასიონის, კერძოდ თრიალეთის, მესხეთ-ჯავახეთის, აჭარა-ახალციხისა და არსიანის, აგრეთვე კოლა-არტანისა და კარჩხალის უმდიდრესი საზაფხულო საძოვრები, რომელთაც დიდი მნიშვნელობა ჰქონდათ აღმოსავლეთ და დასავლეთ საქართველოს მთაბარეული და მთური მესაქონლეობისათვის. ფაქტიურად მოიშალა ჯერ კიდევ შუაბრინჯაოს ხანიდან მომდინარე აღმოსავლეთ საქართველოს მეცხვარეობის ის სამეურნეო კომპლექსები, რომელიც განპირობებული იყო იორ-ალაზნის აუზისა და მტკვრისპირეთის საზამთრო და თრიალეთ-ჯავახეთის საზაფხულო საძოვრების სამეურნეო-ეკონომიკური მთლიანობით.

აკად. ნ. ბერძენიშვილმა თვალნათლივ გვიჩვენა, თუ რა სავალალო შედეგები მოჰყვა ფეოდალური საქართველოს ეკონომიკური მთლიანობის დარღვევას მაშინ, როდესაც მესაქონლეობით დაწინაურებული სამხრეთ საქართველოს მოწინავე პროვინცია — მესხეთ-ჯავახეთი XVI—XVII სს. ოსმალთა უღელქვეშ აღმოჩნდა. ამ მთლიანობის დარღვევამ და ახალ პირობებთან შეგუების აუცილებლობამ ჯავახეთის მოსახლეობა იძულებული გახადა რენტაბელური მეურნეობის ტრადიციული პროფილი მოეშალა და არახელსაყრელად შექმნილ მესაქონლეობისა და სელის წარმოების ხარჯზე პურეულის კულტურების თესვა გაეძლიერებინა, რაც ჯავახეთის კლიმატურ-ეკოლოგიურ პირობებში სამეურნეო რეგრესს მოასწავებდა¹³².

ქვეყნის ამ ურთულეს საშინაო და სავარეო პირობებში ადვილად წარმოსადგენია ფეოდალური მეურნეობისა და, კერძოდ, მესაქონლეობის მდგომარეობაც, რომლის აღდგენა-განვითარებასა და რაციონალურ მოწესრიგებას ვერ უშველიდა გარეშე დამპყრობთა შემოსევებს შორის ხანმოკლე მშვიდობიანი შესვენებები. საქართველოს სამეურნეო-ეკონომიკური და პოლიტიკური ცხოვრების ის დიდი ნგრევა, რაც დაკავშირებული იყო მონღოლთა, თურქმან ყიზილბაშთა თუ თურქ-ოსმალთა მრავალსაუკუნოვან დამპყრობლურ



ომებთან, აგრეთვე ფეოდალური საქართველოს მნიშვნელოვან სამეურნეო-კულტურული პროვინციების მიტაცებასთან, დიდ გავლენას ახდენდა საქართველოს ცალკეული კუთხეების მეურნეობის დარგთა ნორმალურ განვითარებაზე და საფუძველს ქმნიდა ქვეყნის ეკონომიკური და პოლიტიკური დაქვეითებისათვის.

ასეთი იყო საქართველოს სამეურნეო-კულტურული და პოლიტიკური მდგომარეობა XVIII ს. დასაწყისში. აღნიშნულ პერიოდში აღმოსავლეთ საქართველოს მომთაბარეთაგან განთავისუფლებული ტერიტორიები ვახტანგ VI სამეურნეო მშენებლობის ფართო ასპარეზად გადაიქცა. მეფემ განაახლა ყარაიას, სომხითის, ხუნანის, შიდა ქართლისა და სააბაშიოს მოშლილი სარწყავი სისტემები¹³³, რომელთა მეოხებითაც თურქმანულ-ყიზილბაშური ექსტენსიური მეჯოგეობა კვლავ ინტენსიურ მეურნეობას უთმობდა ადგილს. ვახტანგ VI განსაკუთრებულ ღონისძიებებს მიმართავდა ქართლ-კახეთიდან გახიზნული გლეხების დასაბრუნებლად და ქვეყანაში მოწესრიგებული მეურნეობის, პირველ რიგში კი მიწათმოქმედება-მევენახეობის, მესაქონლეობის, მებოსტნეობა-მეხილეობის განვითარებისათვის, დიდი ყურადღება ექცეოდა მეცხვარეობისა და მსხვილფეხა მესაქონლეობის აღდგენა-განვითარებას, რაზეც სამეფო კანონმდებლობამ შედეგადადანი გადასახადები — „ნახირისთავი“, „პირისთავი“, „საბალახე“ და „სამლაშე“ დააწესა¹³⁴. იორ-ალაზნის აუზის გარკვეული ტერიტორიები კვლავ მთიანეთის მეცხვარეობის საზამთრო საძოვრებად იქცა, რაც ხელს უწყობდა მთისა და ბარის სამეურნეო კომპლექსების ახალ აღორძინებას.

ვახუშტი ბაგრატიონის ცნობათა მიხედვით, ამ პერიოდში აღმოსავლეთ და სამხრეთ საქართველოს მესაქონლეობა განსაკუთრებით დაწინაურებული ჩანს ზერდუჯისა და ბამბაკის ხეობებში, ბაილარში, შიდა და ვარე კახეთში, ივრის ხეობაში, ქართლის გაღმამხარში დამჩხრელოდან თბილისამდე და ა. შ.¹³⁵ მთაში ამ მხრივ მოწინავეობდა ფშავ-ხევსურეთ-მთიულეთი, თრიალეთ-ჯავახეთი და მთათუშეთი¹³⁶. მესაქონლეობა ეპოქის შესაფერისად უნდა ყოფილიყო განვითარებული დასავლეთ საქართველოშიც. მართალია, თავისი მასშტაბებით იგი ვერ გაუტოლდებოდა აღმოსავლეთ საქართველოს, მაგრამ ზამთარ-ზაფხულ „ჯოგად და მროწლედ“ საძოვარზე გადენილი საქონელით გამოირჩეოდნენ საჩხეიძეო, სამეგრელო, გურია და ა. შ.¹³⁷ შედარებით უკეთ მდგომარეობაში უნდა ყოფილიყო სვანეთისა და აფხაზეთის მთიანი მხარეები, რომლებიც ნაკლებად ზიანდებოდნენ ქვეყნის შიგნით და გარეთ ატეხილი ომებითა და რბევა-განადგურებით.

ოსმალეთისა და ირანის გამუდმებულ მეტოქეობასთან ერთად XVIII ს. საქართველოში სამეურნეო-კულტურულ მშენებლობას უკიდურესად აფერხებდა „ლეკიანობის“ მძიმე შედეგები, რომელთა დამარბეველი ძალა ქართლ-კახეთთან და აღმოსავლეთ ამიერკავკასიის სხვა კუთხეებთან ერთად ამ პერიოდში სამხრეთ საქართველოს პროვინციებშიც იჩენდა თავს. გასაგებია, რომ ლეკთა თარეშისა და რბევის პირობებში შეუძლებელი იყო მოწესრიგებული მეცხვარეობისა და მეჯოგეობის წარმოება, მით უმეტეს, რომ საქონელი და ცხვარი ამ მოთარეშე აბრაგების დატაცების ერთ-ერთ ძირითად ობიექტს წარმოადგენდა.

სავარგო და საშინაო ომებით დასუსტებული საქართველო XVIII ს. ბოლოს კვლავ არნახული სამეურნეო დაქვეითების გზაზე იდგა. კულტურული

მეურნეობის აღდგენა და განვითარება ამჟამად საქართველოს ახალ პირობებში ეწევა, რაც საბოლოოდ 1801 წ. საქართველოს რუსეთთან შეერთების შემდეგ განხორციელდა.



ლიტერატურა და შენიშვნები:

1. Б. Б. Пиотровский, Развитие скотоводства в древнейшем Закавказье, СА, XXIII, 1955, с. 5—10; Е. И. Крупнов, Кавказ в древнейшей истории нашей страны, ВИ, № 5, 1966, с. 20.
2. ამ მხრივ კავკასია სამხრეთ ევროპის, შუა და წინა აზიის იმ გეობოტანიკურ და ეკოლოგიურ ზონაში მოქცეული, სადაც მწარმოებლური მეურნეობის უმთავრესი დარგების — მიწათმოქმედებისა და მესაქონლეობის ჩასახვასა და განვითარებას ვარაუდობენ (А. А. Формозов, К истории древнейшего скотоводства на юге СССР, Труды Московского общества испытателей природы, XLVIII, 1972, с. 19—25).
3. Н. И. Вавилов, Проблема происхождения мирового земледелия в свете современных исследований, М.—Л., 1932, с. 6—7.
4. К. Х. Кушнарева, Т. Н. Чубинишвили, Древние культуры Южно-го Кавказа, Л., 1970, с. 103.
5. იქვე, გვ. 103—104.
6. В. М. Массон, Средняя Азия и Древний Восток, Л., 1964, с. 46.
7. ლ. ნებერიძე, დასავლეთ ამიერკავკასიის ნეოლითი, თბ., 1972, გვ. 108—109; მისივე დარკვეთის მრავალფენიანი ეხი, თბ., 1978, გვ. 70—71; გ. გრიგოლია, ცენტრალური კოლხეთის ნეოლითი. პალური, თბ., 1978, გვ. 104—106.
8. ლ. ნებერიძე, დასავლეთ ამიერკავკასიის ნეოლითი, გვ. 103; გ. გრიგოლია, დასახ. ნაშრ., გვ. 104.
9. В. И. Громова, Об ископаемых остатках козы и других домашних животных в СССР, Происх. эволюции и пороодообразования домашних животных, I, М.—Л., 1940, с. 105.
10. ა. ციციშვილი, შინაური ცხვარი და მსხვილი რქოსანი პირუტყვი საქართველოში ნაპოვნი ზოგიერთი მასალის მიხედვით, თბ., 1955, გვ. 166—167, 218; Н. О. Бурчак-Абрамович, Древний крупный рогатый скот Триалетского хребта в Цалкинском районе Тр. естеств.—ист. музея им. Г. Зардаби, Баку, 1954, с. 185, 186; М. Д. Рчеулишвили, К истории овцеводства Грузии, Тб., 1953, с. 158—159, 185.
11. К. Х. Кушнарева, Т. Н. Чубинишвили, დასახ. ნაშრ., გვ. 103—104.
12. А. А. Иессен, Кавказ и Древний Восток в IV—III тысячелетии до н. э., КСИА, 93, 1963, с. 3—14; В. М. Массон, დასახ. ნაშრ., გვ. 239; Р. М. Мунчаев, Кавказ на заре бронзового века, М., 1975, с. 80—110; Ch. Barney, D. M. Lang, The people of the Hills. Ancient Ararat and Caucasus, London, 1971, pp. 14—43.
13. ტ. ჩუბინიშვილი, მტკვრისა და არაქსის ორმდინარეთის უძველესი კულტურა, თბ., 1965, გვ. 49—50; თ. ჯაფარიძე, ა. ჯავახიშვილი, უძველესი მიწათმოქმედი მოსახლეობის კულტურა საქართველოს ტერიტორიაზე, თბ., 1971, გვ. 37—70; თ. კილურაძე, აღმოსავლეთ ამიერკავკასიის ადრესამიწათმოქმედო კულტურის პერიოდიზაცია, თბ., 1976, გვ. 51—82 და სხვ.
14. გ. გრიგოლია, თ. ტატიშვილი, ქვემო ქართლის უძველესი არქეოლოგიური ძეგლები, სიკვ, I, თბ., 1963, გვ. 66—67; ტ. ჩუბინიშვილი, დასახ. ნაშრ., გვ. 49.
15. გ. გობეჯიშვილი, თეთრიწყაროს ნასოფლარი, თბ., 1978, გვ. 9—16; გ. ფხაკაძე, ქვემო ქართლის ნეოლითი, თბ., 1963, გვ. 14—16, 64.
16. Б. Б. Пиотровский, Развитие скотоводства в древнейшем Закавказье, с. 6.
17. თ. ჯაფარიძე, ქართველ ტომთა ეთნიკური ისტორიის საკითხისათვის, თბ., 1976, გვ. 252, 266.
18. Г. А. Климов, Этимологический словарь картвельских языков, М., 1964, с. 44, 47, 54, 62, 70 და შ.დ.
19. იქვე, გვ. 35—37.
20. ტ. ჩუბინიშვილი, ენეოლითური და ადრეული ბრინჯაოს კულტურა საქართველოში, საქართველოს ისტორიის ნარკვევები, I, თბ., 1970, გვ. 132.



21. К. Х. Кушнарева, Т. Н. Чубинишвили, დასახ. ნაშრ., გვ. 109.

22. ო. ჯაფარიძე, აღ. ჯავახიშვილი, დასახ. ნაშრ., გვ. 54.

23. ი. კიკვიძე, მიწათმოქმედება და სამიწათმოქმედო კულტი ძველ საქართველოში, თბ., 1976, გვ. 37.

24. ი. კიკვიძე, დასახ. ნაშრ., გვ. 32.

25. იქვე, გვ. 32—33, 37—38.

26. ამ შემთხვევაში არ გამოგვადგება პარალელები საქართველოს მიიანეთიდან (ი. კიკვიძე, დასახ. ნაშრ., გვ. 69, 72), სადაც საქონელს 5—7 თვე ბაგურ პირობებში აზამთრებდნენ და ბუნებრივია, სარწყავი სათიბი მეურნეობის წარმოება მოსახლეობის მთავარ საქმიანობას წარმოადგენდა (მ. გეგეშიძე, სარწყავი მიწათმოქმედება საქართველოში, თბ., გვ. 121—131; მისივე, Террасное орошаемое земледелие на Кавказе, М., 1964, с. 3—7. აქვე იხ. ვრცელი ბიბლიოგრაფია).

27. А. А. Формозов, К истории древнейшего скотоводства на юге СССР, с. 19—25.

28. ი. კიკვიძე, დასახ. ნაშრ., გვ. 15—16, 22.

29. იქვე, გვ. 14.

30. ლ. ნებიერიძე, დარკვეთის მრავალფენიანი ეხი, გვ. 69—70 და შმღ.

31. Г. Кларк, Диосторическая Европа, М., 1953, с. 133.

32. კოლხეთის დაბლობზე მესაქონლეობის ეს ფორმა რომ ტრადიციულ ხასიათს ატარებს, ამას XVII—XVIII სს. მოგზაურ-მკვლევართა ცნობებიც ადასტურებენ. ა. ლამბერტის ცნობით მეგრული მეჯოგე „ზამთარში თავს აფარებს ტყეს, სადაც შემას ბლომად შოულობს და ცეცხლს განუწყვეტლავ ანთებს სახლში; თან ხშირი ხეები ქარისაგან იფარავს და თან გარეული ღორისა და ირმის სიმრავლის გამო ნადირობასაც მუდამ ეწევა. აქ გადმოჰყავთ თავიანთი წვრილფეხი და მსხვილფეხი საქონელი, რომელიც სიცივისაგან თავს იფარავს და მშვენიერ საბალახოსაც პოულობს“ (ა. ლამბერტი, სამეგრელოს აღწერა, თბ., 1938, გვ. 185—186). ანლოგიურ ცნობას გვაწვდის ლამბერტის თანამედროვე მისიონერი ჯულიანე მილანელიც (დონ ჯუზეპე ჯულიანე მილანელი, წერილები საქართველოზე, თბ., 1964, გვ. 85).

33. Б. Б. Пиотровский, Археология Закавказья с древнейших времен до I тыс. до н. э., Л., 1949, с. 75—76; მისივე, Развитие скотоводства в древнейшем Закавказье, с. 5—15.

34. ამირჯავახიშვილის მთური მესაქონლეობის სამეურნეო კომპლექსების ჩამოყალიბება ერთბაშად უარ მომხდარა. სამხრეთ კავკასიის მიწათმოქმედ-მესაქონლე ტომებს შუამთის ზოლის ნაწილი ზ. დ. 1000 მ სიმაღლემდე ჯერ კიდევ V—IV ათასწლეულებში უნდა აეთვისებინათ (ტ. ჩუბინიშვილი, ენეოლითური და ადრეული ბრინჯაოს კულტურა საქართველოში, გვ. 147).

35. ო. ჯაფარიძე, ქართველ ტომთა ეთნიკური ისტორიის საკითხისათვის, გვ. 93.

36. Б. Б. Пиотровский, Развитие скотоводства в древнейшем Закавказье, с. 6—7.

37. გ. მელიქიშვილი, საქართველოს, კავკასიისა და მახლობელი აღმოსავლეთის უძველესი მოსახლეობის საკითხისათვის, თბ., 1966, გვ. 103—246; ო. ჯაფარიძე, დასახ. ნაშრ., გვ. 267—277. აქვე იხ. ვრცელი ბიბლიოგრაფია აღნიშნულ საკითხზე.

38. გ. მელიქიშვილი, დასახ. ნაშრ., გვ. 103—160, 244; Г. И. Мачавариани, К типологической характеристике общекартвельского языка—основы, ВЯ, № 1, 1966, с. 9.

39. ო. ჯაფარიძე, დასახ. ნაშრ., გვ. 84, 276. Ch. Varney, D. M. Lang, დასახ. ნაშრ., გვ. 47.

40. ი. კიკვიძე, დასახ. ნაშრ., გვ. 56.

41. Б. А. Куфтин, Археологическая маршрутная экспедиция 1945 года в Юго-Осетию и Имеретию, Тб., 1949, с. 65—66; აღ. ჯავახიშვილი, ლ. დლონტი, ურბნისი I, თბ., 1962, გვ. 39; საქართველოს არქეოლოგია, თბ., 1959, გვ. 105, 120.

42. ტ. ჩუბინიშვილი, დასახ. ნაშრ., გვ. 188.

43. Б. В. Техов, Центральный Кавказ в XVI—XX вв. до н. э., М., 1977, с. 194

44. ი. კიკვიძე, მორწყვა ძველ საქართველოში, თბ., 1963, გვ. 15; მისივე, მიწათმოქმედება და სამიწათმოქმედო კულტი ძველ საქართველოში, გვ. 31—34, და შმღ.

45. ტ. ჩუბინიშვილი, დასახ. ნაშრ., გვ. 189.

46. ო. ჯაფარიძე, შუაბრინჯაოს ხანა საქართველოში, საქართველოს ისტორიის ნარკვევები, I, თბ., 1970, გვ. 230.

47. იქვე, გვ. 201, 221—225.

48. Е. И. Крупнов, Древняя история и культура Кабарды, М., 1957, с. 128; მისივე, Древняя история Северного Кавказа, М., 1960, с. 307.
49. Е. И. Крупнов, Древняя история Северного Кавказа, с. 307—308. სამწიგნობროდ, ე. კრუპნოვს მესაქონლეობის აღნიშნული ფორმის ტიპოლოგიური ნიშნები არ მოუცია, რის გამოც მთელი მესაქონლეობისაგან გამოჩნული ეს სისტემა ტერმინოლოგიურადაც გაუმართავი დარჩა. იგი ფიქრობდა, რომ ამ ძირეული გარდაქმნებით მესაქონლეობა «из простого пастушеского и экстенсивного занятия... превратилось в кошевое, отгонное, или ячлажное» (იქვე, გვ. 308), რაც კავკასიის ეთნოგრაფიულ სინამდვილეში ძირითადად მთური მესაქონლეობის კომპლექსებს შეესაბამება.
50. გ. მელიქიშვილი, დასახ. ნაშრ., გვ. 137—199, 200—203, 244—246.
51. ო. ჯაფარიძე, დასახ. ნაშრ., გვ. 279.
52. ო. ჯაფარიძე, დასახ. ნაშრ., გვ. 223; მისივე, არქეოლოგიური გათხრები თრიალეთში, თბ., 1969, გვ. 12.
53. Ш. Ш. Дедабришвили, Культура эпохи ранней бронзы Иоро-Алазанского бассейна. Автореф. канд. диссерт., Тб., 1970, с. 13.
54. ო. ჯაფარიძე, შუაბრინჯაოს ხანა საქართველოში, გვ. 231—232; გ. გობეჯიშვილი, გვიანი ბრინჯაოს და ადრეული რკინის ხანა საქართველოში, საქართველოს ისტორიის ნარკვევები, I, თბ., 1970, გვ. 286—287.
55. გ. გობეჯიშვილი, დასახ. ნაშრ., გვ. 287; მისივე, არქეოლოგიური გათხრები საბჭოთა საქართველოში, თბ., 1952, გვ. 53.
56. ნ. ბერძენიშვილი, ქართლი. მთა ქართლი. არმაზი, მცხეთა, საქართველოს ისტორიის საკითხები, VIII, თბ., 1975, გვ. 229.
57. იქვე, გვ. 229—230.
58. იქვე, გვ. 232.
59. მოქცევა ქართლისაჲ, ძველი ქართული აგიოგრაფიული ლიტერატურის ძეგლები, (V—X სს.), თბ., 1964, გვ. 116.
60. კ. ფიცხელაური, აღმოსავლეთ საქართველოს ტომთა ისტორიის ძირითადი პრობლემები (ძვ. წ. XV—VII სს.), თბ., 1973, გვ. 108.
61. ი. კიკვიძე, დასახ. ნაშრ., გვ. 83.
62. Д. Л. Мухелишвили, Основные вопросы исторической географии Грузии, სიგე, V, თბ., 1975, გვ. 9.
63. კ. ფიცხელაური, აღმოსავლეთ საქართველოს ტომთა ისტორიის ძირითადი პრობლემები, გვ. 107; ლ. ქილაშვილი, ქალაქი რუსთავი, თბ., 1958, გვ. 33; ი. კიკვიძე, დასახ. ნაშრ., გვ. 90—92.
64. ი. კიკვიძე, დასახ. ნაშრ., გვ. 87—88, 104—105.
65. Ш. Ш. Дедабришвили, დასახ. ნაშრ., გვ. 11—13; მისივე, Памятники эпохи ранней и средней бронзы, Тр. Кахетской экспедиции, I, Тб., 1969, с. 73—74.
66. ასეა ახსნილი რკინის ხანის ბრილის სამარხებში აღმოჩენილ გამოსახულებათა კომპლექსი (გ. გობეჯიშვილი, გვიანი ბრინჯაოს და ადრეული რკინის ხანა საქართველოში, გვ. 287). ამავე პერიოდის მეცხვარეობის მწყემსურ ხასიათზე გარკვეულ წარმოდგენას იძლევა ს. გამდლის-წყაროში აღმოჩენილი ვანძი, რომელშიც ნაპოვნია ბრინჯაოს ნივთი ფარხის, მწყემსებისა და ძაღლების გამოსახულებით (იქვე, გვ. 288). ცხვრის ფარის ერთგული დარაჯის—მყემფარი ან დაწოლილი ძაღლის მოტივი პოპულარულია ბრილის კრემაციულ და ინჰუმაციურ სამარხებში, აგრეთვე თლის, ყულანურხვის და სხვა სამარხებში აღმოჩენილ ქანდაკებებში (საქართველოს არქეოლოგია, ტაბ. XIV, 2).
67. ი. კიკვიძე, დასახ. ნაშრ., გვ. 108—110.
68. Р. М. Мунчаев, Кавказ на заре бронзового века, с. 387—390.
69. А. И. Крупнов, Древняя история Северного Кавказа, с. 305.
70. Е. И. Крупнов, О походах скифов через Кавказ, Вопросы скифо-сарматской археологии, М., 1957, с. 186—189; В. И. Тереножкин, Кимерийцы, Киев, 1976, с. 9.
71. В. Б. Виноградов, Центральный и Северо-Восточный Кавказ в скифское время, Грозный, 1972, с. 76.
72. Г. А. Меликишвили, К истории древней Грузии, Тб., 1959, с. 223.
73. Е. И. Крупнов, დასახ. ნაშრ., გვ. 188; Г. А. Меликишвили, დასახ. ნაშრ., გვ. 222—223.

74. Г. А. Меликишвили, დასახ. ნაშრ., გვ. 222; გ. ავალიშვილი, ქვემო ქართლი ჩვ. წელთაღრიცხვამდე I ათასწლეულის პირველ ნახევარში, თბ. 1974, გვ. 90—91.
- М. С. Пирцхалава, Памятники скифской архаики (VII—VI вв. до н. э.) на территории древней Грузии, Автореф. канд. диссерт., Тб., 1975, с. 7—8.
75. Г. А. Меликишвили, Наири-Урарту, Тб., 1954, с. 13—69 და შმდ.: მისივე, Урартские клинописные надписи, М., 1960, с. 36, 127—128, 155, Д., 1—44, და შმდ.
76. თ. მიქელაძე, ქსენოფონტეს „ანაბაზისი“, თბ., 1967, გვ. 80—81.
77. Strabo, XI, II, 17; XII, 3, 19; Xen., Anab. V, 4, 27—29.
78. Xen. Anab., IV, VIII, 24.
79. ო. ჯაფარიძე, ქართველი ტომების ისტორიისათვის სპილენძ-ბრინჯაოს ხანის ადრეული კულტურის საფუძვრზე, თბ., 1961, გვ. 34; 81; Г. А. Лордкипанидзе, Животноводство и промыслы античной Колхиды, СА, № 1, 1967, с. 30; В. В. Бардавелидзе, Главное божество древнегрузинского пантеона Гмерти, ВЭЖ, Тб., 1952, с. 301—318.
80. Аполонии Родосский, Аргонавтика, Тб., 1964, с. 203—209; ა. ურუშაძე, ძველი კოლხეთი არგონავტების თქმულებაში, თბ., 1964; გვ. 214—215; ნ. ბერძენიშვილი, ვ. დონდუა. მ. დუმბაძე, შ. მესხია, პ. რატიანი, საქართველოს ისტორია, თბ., 1958, გვ. 32—33.
81. Arist., III, 27, 1.
82. ო. ლორთქიფანიძე, ანტიკური სამყარო და ძველი კოლხეთი, თბ., 1966, გვ. 68—93.
83. Polib., IV, 38, 48; R. Lidekker, The sheep and its cousins, London, 1912, s. 189.
84. J. Bohm, Die Schafzucht nach ihrem jetzigen rationalen Standpunkt, Berlin 1878, s. 191. R. Lidekker, დასახ. ნაშრ., გვ. 168—169; C. Celler, Die Stammesgeschichte Unserer Haustiere, Leipzig, 1909, s. 102; K. Gunter, Formen und Urgeschichte der Schafe, Gothingen, 1951, S. 224; Э. А. Богданов, Происхождение домашних животных, М., 1937, с. 186 და სხვ.
85. R. Lidekker, დასახ. ნაშრ., გვ. 159; K. Gunter, დასახ. ნაშრ., გვ. 224.
86. М. Д. Рчеулишвили, დასახ. ნაშრ., გვ. 165—170, 188, 209.
87. ნ. ბერძენიშვილი, დასახ. ნაშრ., გვ. 232—233.
88. ა. ავაქიძე, ქალაქები და საქალაქო ცხოვრება ძველ საქართველოში, თბ., 1963, გვ. 5—6, 226—235.
89. Г. А. Меликишвили, К истории древней Грузии, с. 292.
90. К. Ф. Смирнов, Савроматы, М., 1964, с. 3—4, 15.
91. Strabo, XI, 4, 5.
92. Strabo, XI, 3, 3.
93. დ. მუსხელიშვილი, საქართველოს ისტორიული გეოგრაფიის ძირითადი საკითხები, თბ., 1977, გვ. 203—204, 219—221; მისივე, Город Уджарма. К историческим взаимоотношениям Иберии и Албании, სიგვ, II, თბ. 1962, გვ. 62—64.
94. ქართლის ცხოვრება, I, თბ., 1955, გვ. 185.
95. დ. მუსხელიშვილი, ციხე-ქალაქი უჯარმა, თბ., 1966, გვ. 68.
96. ლ. ჭილაშვილი, ქალაქები ფეოდალურ საქართველოში, I, თბ., 1968, გვ. 47; II, თბ., 1970, გვ. 36.
97. ი. კიკვიძე, დასახ. ნაშრომი., გვ. 148—149.
98. იქვე, გვ. 149—150.
99. ნ. ბერძენიშვილი, ერთი ისტორიულ-გეოგრაფიული მოვლენის გამო, საქართველოს ისტორიის საკითხები, I, თბ., 1964, გვ. 341.
100. ი. ჯავახიშვილი, საქართველოს ეკონომიური ისტორია, I, თბ., 1930, გვ. 317.
101. ნ. ბერძენიშვილი, ბორჯომის ხეობა, საქართველოს ისტორიის საკითხები, I, გვ. 241.
102. ნ. ბერძენიშვილი, შიდა ქართლი, საქართველოს ისტორიის საკითხები, VIII, გვ. 328; მისივე, შთა და ბარი. დამატება, იქვე, გვ. 641. საქართველოს ისტორიის მომდევნო ეტაპებზე (XVII—XVIII სს.) მთის მოსახლეობის ჩამოწოლას ბარში სხვა საფუძვლებიც გააჩნდა, რომელმაც განაპირობა ჭარ-ბელაქან-საინგილოს, თიანეთის მხარის, სამხრეთ ოსეთისა თუ დღევანდელი აფხაზეთის გაჩენა (ნ. ბერძენიშვილი, აფხაზეთის შესახებ, საქართველოს ისტორიის საკითხები, III, თბ., 1966, გვ. 288). მაგრამ მთიელთა მიგრაციის ძირითად სტიმულს ბარის საძოვრებით დაინტერესება და მშვიდობიანი სამეურნეო-კულტურული ურთიერთობა წარმოადგენ-



და. ამის ნათელი მაგალითია გვიანფეოდალურ ხანაში ერწო-თიანეთში ფშავ-ხეცურებისა და მთიულ-გულამაყრელების, პანკისის ხეობაში ქისტებისა და ალენის ველზე თუშების ჩამოსახლება, მელთა ძირითად მიზანს კახეთის საზამთრო საძოვრებზე გასვლა წარმოადგენდა. ამის მოწმობა გარემოებაც, რომ მთიელთა ბარში განსახლება ძირითადად იმ გზებსა და მარშრუტებზე მოხდა რომლებზედაც მოძრაობდა მთიელთა ჯოგები და ფარები.

103. ნ. ბერძენიშვილი, ერთი ფურცელი ისტორიულ-გეოგრაფიული დღიურიდან, საქართველოს ისტორიის საკითხები, I, გვ. 395.

104. ი. ჯავახიშვილი, ქართველი ერის ისტორია, III, თბ., 1966, გვ. 458.

105. მ. ლორთქიფანიძე, ფეოდალური საქართველოს პოლიტიკური გაერთიანების ისტორიიდან, მასალები საქართველოსა და კავკასიის ისტორიისათვის, 31, თბ., 1954, გვ. 18—19.

106. Народы Кавказа, I, М., 1960, с. 69, 79—81.

107. ნ. ბერძენიშვილი, ექსპედიცია ივრის ხეობაში 1935 წელს, საქართველოს ისტორიის საკითხები, I, გვ. 176—179.

108. ნ. შენგელია, სელჩუკები და საქართველო XI საუკუნეში, თბ., 1968, გვ. 219—230 და შმდ.

109. ქართლის ცხოვრება, I, გვ. 332. შუა საუკუნეების ქართული წერილობითი წყაროების მიხედვით ნათლად ჩანს, თუ რაოდენ უცნობი იყო ადგილობრივი აზორიგენული მოსახლეობისათვის მომთაბარეთა ყოფა. მემართანე ვანციფრებელი მოგვიტოვებს მომთაბარეთა ცხოვრების წესის შესახებ: „უღაბნოთა ვრცელთა... შორის დამკვიდრებულ არიან კაცი მხეცისა ბუნებანი, მტაცებელნი, რომელთა სახლი არს და ცხოვრებაჲ აქლემისა ზურგი, ნათესავნი ურიცხუნი, რომელთათვის ვითარცა ძაღლნი მბრძოლელნი არიან მკვეთა და ველურთა“ (ძველი ქართული აგიოგრაფიული ლიტერატურის ძეგლები, I, თბ., 1963, გვ. 179).

110. ქართლის ცხოვრება, I, გვ. 320.

111. მ. დუმბაძე, საქართველოს ისტორიული სინამდვილე და შოთა რუსთაველი, საქართველო რუსთაველის ხანაში, თბ., 1966, გვ. 13—18.

112. ვახუშტი ბატონიშვილი, საქართველოს ცხოვრება, თბ., 1913, გვ. 151.

113. ვ. ლავაზიძე, თუშეთის ისტორიიდან (XVII—XVIII სს.), მაცნე, № 44, 1965, გვ. 79.

114. ი. ჯავახიშვილი, ქართველი ერის ისტორია, II, თბ., 1965, გვ. 420.

115. მ. დუმბაძე, დასახ. ნაშრ., გვ. 13—14.

116. ზაქარია აღ-კახვიანის ცნობები საქართველოსა და კავკასიის შესახებ, თბ., 1975, გვ. 40.

117. ნ. ბერძენიშვილი, საქართველო XI—XVIII საუკუნეებში, საქართველოს ისტორიის საკითხები, VI, თბ., 1973, გვ. 52.

118. ქართლის ცხოვრება, II, თბ., 1958, გვ. 239—240, 258 და შმდ.

119. ვახუშტი ბაგრატიონი, აღწერა სამეფოსა საქართველოსა, თბ., 1973, გვ. 573.

120. იქვე, გვ. 309, 332

121. ნ. ბერძენიშვილი, აღმოსავლეთ კახეთის წარსულიდან, საქართველოს ისტორიის საკითხები, III, გვ. 266.

122. ვახუშტი ბაგრატიონი, დასახ. ნაშრ., გვ. 527.

123. ნ. ბერძენიშვილი, დასახ. ნაშრ., გვ. 270—271.

124. ვ. ლავაზიძე, დასახ. ნაშრ., გვ. 79—80.

125. ვახუშტი ბაგრატიონი, დასახ. ნაშრ., გვ. 654.

126. სხვათა შორის, მუჟრნეობის, კერძოდ, მესაქონლეობისა და მეცხვარეობის ინტერესებმა განსაზღვრა აგრეთვე თავის დროზე ფშავის მოსახლეობის პოლიტიკური მორჩილებაც კახეთის ცენტრალური ზელისუფლებისადმი. ვ. ბაგრატიონის ცნობით, ფშავნი „სიმწირისათვის მონებენ ვისაცა უპყრავთ თიანეთი, რამეთუ იზრდებიან მუნიდამ“ („ვახუშტი ბაგრატიონი, დასახ. ნაშრ., გვ. 553).

127. როგორც ცნობილია, ველის მომთაბარეობისათვის შედარებით ზელსაყრელი ბუნებრივ-ისტორიული პირობების მეოხებით, მათი შემოსახლებისა და ინტენსიური გავლენების მთავარ რეგიონად აღმოსავლეთ ამიერკავკასია, კერძოდ აზერბაიჯანი და სომხეთი იქცა. «Обе эти страны,— წერს ი. პეტრუშევსკი, — славились прекрасными пастбищами... Эти пастбища и были использованы для кочевков монгольских, тюркских и тюркменских племен, поселенных здесь монгольскими Илъханами, Тимуром и Туркменскими падишахами XV в.» И. П. Петрушевский, Очерки по истории феодальных отношении в Азербайджане и Армении в XVI—начале XX вв., Л., 1949, с. 66.

სხვა ვითარება იყო საქართველოს მიმართ. საქართველოში ველის მომთაბარეთა ფეხმოუკიდებლობისა და ქართული ფეოდალური სისტემის მოუშლელობის სხვა მიზეზთა შორის, ი. პეტრუ-



შეესკი დიდ მნიშვნელობას ანიჭებდა ჩვენი ქვეყნის სამეურნეო-გეოგრაფიულ პირობებს. «Одной из причин этого было то, что в Грузии не было обширных пастбищ и больших возможностей для кочевого скотоводческого хозяйства. Благодаря этому, завоеватели-кочевники (сарды, жуки, монголы, туркмены) не поселялись внутри Грузии и не были заинтересованы в непосредственном установлении своих форм управления в этой стране» — წერს იგი (იქვე, გვ. 66)

რა თქმა უნდა, საქართველოს სპეციფიკური სამეურნეო-გეოგრაფიული პირობები ერთ-ერთი მნიშვნელოვანი ფაქტორი იყო ველის მომთაბარეობის ფენოზოოციდებლობისა, მაგრამ ამ პროცესში გადამწყვეტი პირობა ქართული ფეოდალური მეურნეობის მრავალფეროვან დარგთა რაციონალური განლაგება, შეთანაწყობა და სიმტკიცე იყო, რომელთა მნიშვნელობა ქვეყნის ეკონომიკური და პოლიტიკური ძლიერების საქმეში ზემოთ უკვე არაერთხელ აღვნიშნეთ.

128. მ. სვანიძე, ჩილდირის (ახალციხის) საფაშოს დაარსების ისტორიიდან, მაცნე, 1964, № 3, გვ. 70—84.

129. გურჯისტანის ვილაიეთის დიდი დავთარი, II, თბ., 1941, გვ. 31, 47, 247 და შმდ.; ნ. შენგელია, XV—XIX საუკუნეების საქართველოს ოსმალური წყაროები, თბ., 1974, გვ. 4.

130. დაპყრობილ მიწებზე მოსახლეობის იძულებით კოლონიზაციასა და გამაჰმადიანებაში არანაკლებ აქტიურობდნენ ოსმალთა ასიმილაციონერებიც. ამ პერიოდში სამცხე-საათაბაგოში აღრიცხული იყო დაახლოებით 364 გავერანებული სოფელი (გ. ტივაძე, სამცხე-საათაბაგო „გურჯისტანის ვილაიეთის დიდი დავთარის“ მიხედვით, მნათობი, № 8, 1946, გვ. 127).

131. გურჯისტანის ვილაიეთის დიდი დავთარი, II, გვ. 3.

132. ნ. ბერძენიშვილი, ჭავჭავთის 1933 წლის ექსპედიციის დღიური, საქართველოს ისტორიის საკითხები, I, გვ. 104, 169. საკითხავია: ასეთი არარენტაბელური მეურნეობის მიმდევარნი იყვნენ ჭავჭავთის მკვიდრნი სულ მუდამ? „უფლება გვაქვს ვამტკიცოთ, — პასუხობს თავისსავე დასმულ კითხვას აკად. ნ. ბერძენიშვილი, — რომ ასეთი რამ გარკვეულ დროს არ უნდა ყოფილიყო: მოსახლეობის ის სიმრავლე, რომელიც აწარსებულ, თუ ვერაზა სოფლების გათვალისწინებით ივარაუდება, შეუძლებელია ასეთი არარენტაბელურ მეურნეობის პირობებში შექმნილიყო და არსებულებო. ამასვე გულისხმობდა საქართველოს სამეურნეო და ეკონომიკური მთლიანობა მისი ფეოდალური განვითარების უძლიერეს ხანაში. მსხვილი და წვრილფეხა საქონელი (მუშა-საქონელი, ხორცი, მატყლი, ტყავი, რძის ნაწარმი), სელი (-ზეთი), თაფლი (-თაფლი, სანთელი), შინაური ფრინველი და თევზი, ქერი იყო ჭავჭავთის მოსახლეობის დოვლათი, რაის გადანამეტსაც ის სააღებ-მიცემო საგნად აქცევდა საქართველოს სხვა კუთხეებთან, რომელნიც მას საჭირო სახმარით (პური, ღვინო, მარილი, ფარჩეული, ხილი) ამარაგებდნენ“ (იქვე, გვ. 104—105). ასე გამოიყურებოდა ფეოდალური საქართველოს ეს „იდეალური“ კუთხე ოსმალთა დამპყრობთა შემოსევებამდე.

133 ვახუშტი ბაგრატიონი, აღწერა სამეფოსა საქართველოსა, გვ. 312, 322 და შმდ.

134 ვახტანგ VI, დასტურლამალი, ტფ., 1886, გვ. 36, 65, 67 და შმდ.

135 ვახუშტი ბაგრატიონი, დასახ. ნაშრ., გვ. 307, 309, 321, 529 და შმდ. ვახუშტის ცნობით, განსაკუთრებით მრავალი „ცხოვარნი, მროწლენი და ჯოვანი“ ყოფილა სამხრეთ საქართველოში ოსმალთა შემოსევებამდე (იქვე, გვ. 31).

136. ვახუშტი ბაგრატიონი, დასახ. ნაშრ., გვ. 533—535, 554 და შმდ.

137. ეს გარემოება კარგად აქვს შენიშნული ვახუშტისაც, რომლის მიხედვითაც დასავლეთ საქართველოში „პირუტყენი თვნიერ აქლემისა არიან ყოველნი, და არა ეგოდენ მრავალ ვითარცა სხვათა საქართველოსა შინა“ (ვახუშტი ბაგრატიონი, დასახ. ნაშრ., გვ. 744. იხ. აგრეთვე გვ. 772, 782, 793 და შმდ.).

სათიბები

XIX ს. მეორე ნახევარსა და XX ს. დასაწყისში საქართველოს სხვადასხვა კუთხეებსა და ზონებში მესაქონლეობის ხვედრითი წონა და მასშტაბები საქონლის საზაფხულო და საზამთრო საკვები ბაზის რეზერვებით იყო განსაზღვრული. შუამთის მესაქონლეობის ინტენსიური განვითარების ზოლში მეურნეობის სიმბიოზური ხასიათი მესაქონლეობა-მიწათმოქმედების გეგმაზომიერ განვითარებას მოითხოვდა. ხეობათა მკვეთრად დაქანებულ ფერდობებზე ნიადაგის ეროზიის საშიშროება და მიწის სავარგულების სიმცირე არ იძლეოდა საყანეებისა თუ სათიბების ფართობთა ნებისმიერი ზრდის საშუალებას, რაც საბოლოო ჯამში მთიანი ქვეყნებისათვის ზოგადად დამახასიათებელ საზაფხულო და საზამთრო საკვების ხელშეწყობას დისპროპორციას იწვევდა¹.

სათიბების ფართობთა მოცულობა განსაკუთრებით შეზღუდული იყო საქართველოს ბარის რაიონებში, სადაც მიწათმოქმედების წამყვან სამეურნეო პროფილში გარკვეულ ადგილს მებაღეობა-მევენახეობა და მებოსტნეობა, აგრეთვე სხვადასხვა ტექნიკური კულტურები იჭერდნენ. თუ მხედველობაში არ მივიღებთ თივის დაყოფის იშვიათ პრაქტიკას, ბარის ზოლში ვარგისი სავარგულების სათიბად გაშვება საერთოდ გამორიცხული იყო. თივის გარკვეულ მარაგს აქ აგროვებდნენ სიმინდის ყანებში, საძოვრებისაგან დროებით გამოთავისუფლებულ ანეულ და ნასვენ მიწებზე, ბალ-ვენახებსა და ჭალისპირებში და ა. შ. სათიბებად მცირე ზომის ნაკვეთებს აქ მხოლოდ ბარიდან წინამთიან კალთებზე გარდამავალ სოფლებში თუ უთმობდნენ ადგილს².

სხვა ვითარება იყო საქართველოს მაღალმთიან ზოლში. მთიანეთის მკაცრი ეკოლოგიური გარემო ხანმოკლე ვეგეტაციური პერიოდით მინიმუმამდე ზღუდავდა სამიწათმოქმედო კულტურების მოყვანას. სამაგიეროდ სუბალპურ და ალპურ მდელოთა გარკვეული ფართობები უხვი და ნოყიერი ბალახეულით მდიდარ სათიბებს ეთმობოდა. მიუხედავად ამისა, ხანგრძლივი ზამთრის პირობებში თივის ნაკლებობა მთიანეთის ზოლშიც მწვავედ იგრძნობოდა³.

საქართველოს მესაქონლეობის საზამთრო საკვები მარაგის ასეთი შეზღუდული ხასიათი განსაკუთრებულ მნიშვნელობას ანიჭებდა სათიბი მეურნეობის წარმოებას. მართლაც, სათიბების გამოყოფა-განაწილებას, ქვა-ღორღისაგან გაწმენდას, შემოღობვას, დაცვას, მორწყვასა თუ მოვლა-პატრონობის სხვა ეტაპებს, საქონლის სხვა საკვების⁴ დამზადება-დაბინავებასთან ერთად, ქართველ მთიელთა საოჯახო მეურნეობაში ერთ-ერთი უპირველესი ადგილი ეჭირა.

საქართველოს ისტორიულ-ეთნოგრაფიული ატლასის საკლასიფიკაციო პრინციპებიდან გამომდინარე, ტერიტორიული განლაგებისა და მფლობელობა-ექსპლოატაციის ფორმების მიხედვით, შუამთისა და მთიანეთის სათიბები ტიპოლოგიურად ორი უმთავრესი კატეგორიის სახითაა წარმოდგენილი: სა-



სოფლოსსაკომლო სათიბები, რომლებიც უშუალოდ სოფლის სახ-
 ნავ-სათესი ნაკვეთების, ანუ კარის პირების (მთიულეთი, ხევსურეთი
 თუშეთი) ან აფუძარი მამულების (აჭარა, მესხეთ-ჯავახეთი) მფლობელებს
 ძელებას წარმოადგენდა და კომლობრივ მფლობელობაში იყო გადასული
 და მთის სათიბები, რომლებიც ალბური საძოვრების ქვემო ზოლში მდებარე
 პარალელურ სამეურნეო ბაზებში — ბოსლის პირებში, ანუ მთის
 მამულებში (მთიულეთი, თუშეთი, ფშავ-ხევსურეთი) იყო გაერთიანე-
 ბული და საოჯახო-პატრონომიულ ან კიდევ საერთო-სასოფლო საკუთრებას
 წარმოადგენდა⁵.

საქართველოს მთიანეთის მრავალ კუთხეში საერთო-სასოფლო მფლობე-
 ლობის ეს ნაკვეთები საერო სათიბების (რაჭა-ლეჩხუმი) სახელწო-
 დებით იყო ცნობილი და სოფლის თემის გადაწყვეტილებით ცალკეულ კომ-
 ლებზე პერიოდულ გადაწაწილებას ექვემდებარებოდა. აღმოსავლეთ საქარ-
 თველოს მთიანეთში სათიბების ეს კატეგორია — წილის მიწა, ანუ მთის
 ნაწილარი, როგორც წესი, გარკვეული ვადის გასვლის შემდეგ ხელახა-
 ლი გადაწაწილების მიზნით, კვლავ სოფლის განკარგულებაში გადადიოდა⁶.
 აქვე უნდა აღინიშნოს ისიც, რომ შუამთისა და მთიანეთის სათიბების ეს კატე-
 გორიები ყოველთვის როდი ექვემდებარებოდა ზემოთ აღნიშნულ ზონალურ
 დანაწევრებას. ამ ზოგადი კანონზომიერებიდან გადახვევებსაც ჰქონდა ადგილი.
 მაგ., საერთო სათიბების გარკვეული სახესხვაობა — სასოფლო ველე-
 ზი (რაჭა-ლეჩხუმი) საქართველოს მთიანეთში, როგორც წესი, სოფლის ტე-
 რიტორიებს ემიჯნებოდა და ამავე ზოლში განლაგებულ კარის მამულისაგან გან-
 სხვავებით ასევე პერიოდულად ნაწილდებოდა ცალკეულ კომლებზე⁷. ადგილი
 ჰქონდა პირიქით შემთხვევებსაც, მაშინ, როდესაც კომლობრივ მფლობელო-
 ბად არსებული სათიბები, სოფლად სათანადო სეარგულების შეზღუდულო-
 ბის გამო, გარე სამეურნეო ბაზების, კერძოდ ახოების, გარეყანების,
 ფერდასათუ საბოსლოების მომიჯნავე ტერიტორიებზე იყო გან-
 ლაგებული⁸.

საქართველოს შუამთისა და მთიანეთის ზოლში სასოფლოსსაკომლო და
 მთის საერო სათიბების მფლობელობა ექსპლოატაციის მრავალფეროვანი ფორ-
 მებშია დამოწმებული, რომელთა მიმოხილვა ზოგადი საკლასიფიკაციო სის-
 ტემით საინტერესო სურათს წარმოაჩენს. ისტორიულ-ეთნოგრაფიული ატლას-
 სის მასალების თვალსაჩინოებისათვის კონკრეტული მონაცემების ანალიზს
 რაჭის ეთნოგრაფიული სინამდვილიდან ვიწყებთ, სადაც სათიბების მფლობე-
 ლობა-ექსპლოატაციის ფორმები ჩამოყალიბებული სახით იყო წარმოდგენილი
 და სტრუქტურულ-ტიპოლოგიური სრულყოფით გამოირჩეოდა.

საკვლევი პერიოდის მონაცემების მიხედვით ს. ჭიორას კომლობრივ
 მფლობელობაში არსებული სათიბები განლაგებული იყო სოფლის მომიჯნავე
 ტერიტორიებზე, კერძოდ მდ. რიონის შენაკადების ხეობათა კალთებზე —
 დიდველში, ხანთაკში, ბუბენეებსა და ჩაგელენთვაკში. სათიბების ამ ნაკვე-
 თებიდან რეხვიაშვილებისა და ჩაგელიშვილების მფლობელობაში იყო მოსაყა-
 რი, გორები, ხვანტები, ჭონშური, ბართუები, ლეწარები და სამიწალეზო. გო-
 ბეჯიშვილები და რეხვიაშვილები ფლობდნენ ტეხუანთ სათიბებს, ცალ-ცალკე
 ჩაგელიშვილები — ვეძიგორს, ხოლო რეხვიაშვილები — ცივწყალუკას, კი-
 ლოფარს, სამდიყეებს, კაიწყალს, კაკოტყეს, ციხეებსა და გორას. ამავე ტე-
 რიტორიებს ემიჯნებოდა ჭიორელთა სასოფლო ველებიც. კერძოდ, პერიოდ-
 დულ განაწილებას დაქვემდებარებული საერთო-სასოფლო სათიბები აქ ნოლა-
 რას, მოლისას, საქერების, შთაღებისა და ჭონშურის ტერიტორიებზე იდო⁹.



რუკა № 8 სათიბები (XIX ს. მეორე ნახევარი)

1. სასოფლო//საკომლო, 2. მთის სოფხლო-პატრონიშვილი, 3. მთის საერო, 4. სასოფლო ველები, 5. სახატო-საეკლესიო, 6. სა-
ამნათო. პირთბითი ნიშნები ა, ბ, გ ყველა რუკაზე შეუთითებს გაგრძელების სიხშირეს (ა), ნაკლებ სიხშირეს (ბ) და იშვიათ
სიხშირეს (გ)



კომლობრივ მფლობელობაში გადასული სათიბების ანალოგიური ნაკვეთები გააჩნდათ რაჭის სოფლებს, კერძოდ ღებს (წყაროკარი, საცილოფანური ორლობე, დიდი ყანა, ფაცხეული და ა.შ.), გლოლას (სხარა, ცვარაჭი, ხეობა, ტყისთავი, ძრიწელა, ბუბა და ა. შ.), ურავს (ვაკე, საფერისცვალო), ლიხეთს (საფიჩხია, თიბიანი, რუგნები, ბოძალები, ნაკალოვარი, ჭაროფი, ქეშელა და ა. შ.), ნიკორწმინდასა (განიგზა, ცხენიკალია, ვაკენაძენარი და ა. შ.) და სხვ. ამავე სოფლების გადასანაწილებელი საერთო-სასოფლო სათიბები განლაგებული იყო ბრილის, ველიგელას, წკნელეთის, საგების, ჯვარიგორის, საწისქვილოს, რუთავის, კოდიძირის, შთალას, წიხვარგას, დომბურას (ს. ღები), ტყის თავის, ფორაოს, ჭორუშოს, ყლიდას, საირმეს, სინჯიგანის (ს. გლოლა), ბასიანას, სოხორათულის, ნაჯიხურების, ნადარაჯევის, ფაქუშის (ს. ურავი). საფერისცვალოს (ს. ლიხეთი) შაორისა და ვაკენაძენარის (ს. ნიკორწმინდა) ტერიტორიებზე, რომელთა ნაწილი სასოფლო ველებს წარმოადგენდა, ნაწილი კი მთის საერო სათიბების სახით იყო წარმოდგენილი¹⁰.

სასოფლო-საკომლო და მთის საერო სათიბების შესახებ მრავალფეროვანი მასალები საქართველოს მთიანეთის სხვა კუთხეებიდანაც შეიძლება მოვიტანოთ, მაგრამ ამ მხრივ ყველაზე უფრო დამახასიათებელი სვანეთის, მთიანი აჭარის, მესხეთ-ჯავახეთის, მთიულეთის, თუშეთისა და ხევსურეთის მონაცემები ჩანს. მაგ., ზემო სვანეთის უშგულის თემის სოფლები ყიბიანი, ჩაყაში, ჩვიბიანი და მურყმელი მდ. ენგურისა და ქვიშირის სათავეებში განლაგებული ცაარეშის, მახვირამის, ლადგიმიას, დათვლარე ლარალის, კოდარის (ს. ყიბიანი), ლადოგის (ს. ჩვიბიანი), ატკვერის, კულულაშის, ლეტვირის, კამუყის, ნასერვალისა და ლენქვარის (სოფლები ჩაყაში და მურყმელი) სახნავ-სათიბებით სარგებლობდნენ. ჩვიბიანელთა მთის საერო სათიბები განლაგებული იყო ცაარეშისა და ლადოგის ზემო წელში, ხოლო უშგულის დანარჩენი სოფლები — ზაგერში. ამავე კატეგორიის ტიპურ სათიბებს ფლობდნენ ზემო და ქვემო სვანეთის სხვა სოფლებიც¹¹.

ანალოგიური სახის სასოფლო-საკომლო სათიბები გააჩნდათ მთიანი აჭარის სხვადასხვა ხეობების სოფლებსაც. სამაგალითოდ შეიძლება დავასახელოთ ღორჯომის ხეობის დიდაჭარის თემის ს. ხუციამვილების საკომლო სათიბები ბოსტანათებში, სკვანებში და წიახებში, რომლებიც სოფლის მომიჯნავე ტერიტორიებზე იდო. აღნიშნულ სოფელს მთის საერო სათიბების გარკვეული ნაკვეთები ჰქონდა აგრეთვე ზედაღელეს ხეობის კალთებზე¹².

მესხეთ-ჯავახეთის ზოგიერთი სოფლის (უღე, არალი, მუსხი და სხვ.) ორივე კატეგორიის სათიბები მთის მამულებში (შავშისწვერი, ირმისჭალა, ზანზობი) იყო განლაგებული. სოფლად სათანადო ტერიტორიების სიციფროვის გამო თითო-ორიოლა ძირ თივას აქ მხოლოდ ბად-ვენახებში თიბავდნენ. სამაგიეროდ ს. საროს კომლობრივ მფლობელობაში არსებული საკმაოდ მოსავლიანი სათიბები სოფლის ახლოს ვრცელ ტერიტორიებს (გორანანთ ჭალები, ტყისთავი, ტატანთ ჭალები, ბასილანთ ჭალები, სულოს წყარო და ა. შ.) მოიცავდა, ხოლო გადასაწილებას დაქვემდებარებული საერო სათიბები ჭობარეთის მთაზე და ზედაველაში იყო განლაგებული¹³.

განსაკუთრებით ვრცელ და უხვმოსავლიან სასოფლო-საკომლო და მთის საერო სათიბებს ფლობდნენ ხევსურეთისა და თუშეთის სოფლები. კერძოდ, ხევსურეთში ს. დათვისს მარტო საკომლო სათიბებად გამოყოფილი ჰქონდა შუა გორის, საქერენის, გველეთის მთის, საკენკეშის გორის, შელმა გორის, საზეინე გორისა და უკუდურას ვრცელი ტერიტორიები. გარდა ამისა დათვი-




- ქართული
ენციკლოპედია
- ▲ ▲ ▲ 1
 - ● ○ 2
 - ◀ ▶ 3
 - ▲ □ 4
 - □ □ 5
 - □ □ 6



რუკა № 4 სათიბები (XX ს. 20-იანი წლები)

1. სასოფლო/საეკომლო, 2. შთის საოჯახო/პატრონიმიული, 3. შთის საერო, 4. სასოფლო ველები, 5. სახატო-საეკლესიო, 6. საამანათო.



სელებს საერთო სათიბები ედოთ კიშხების მთაში. ლიქოკის ხეობის ს. ჭალია-სოფლის საკომლო სათიბები განლაგებული იყო წისკვილყანის, ნაჭურის, ვეძახედას, ქუჩაიტიყისძირის, გორელთას, აგამეჩის, იახსართავის, ნარღვევის, სახარეს, სახარესხევისა და საზრობის სხვადასხვა უბნებზე. ამასთან ერთად ჭალიასოფლებს მთის მრავალრიცხოვანი ნაკვეთებიც ეპყრათ, რომლებიც ცირცელიანას, სალპობის წითელკლდიძირის, ჰავარუნას, აწიგოს, სატყვიავორას, ტილიჩოს, ვეძიკარის, მარხილაურის, ნაგვას, უკალოთხევისა და სხვ. ტერიტორიებზე იყო გაფანტული. სხვათა შორის მთის სათიბთა უმრავლესობა საოჯახო-პატრონიმიული კუთვნილების სახით იყო წარმოდგენილი, მაშინ როდესაც გადასანაწილებელ საერო სათიბად მხოლოდ სალპობის ვრცელი ტერიტორია იყო გამოყოფილი¹⁴.

მეტად დამახასიათებელია აღმოსავლეთ საქართველოს შინაალბური მესაქონლეობის ზოლში მდებარე სოფლების სათიბების განლაგებისა და მფლობელობა-ექსპლოატაციის ფორმებიც. მაღალმთიან დასახლებებში შინაალბური სათიბების ორივე კატეგორია — საკომლო და საერო (სასოფლო ველები) სათიბები სოფლის მომიჯნავე ტერიტორიებზე იყო განლაგებული, ვარე სავარგულები კი მსხვილფეხა საქონლისა და ცხვრის საძოვრებად იყო განკუთვნილი. მაგ., მარტო ხევსურეთის მაღალმთიან ს. როშკას სოფლის ტერიტორიაზე სათიბებად ოცდაათზე მეტი უხვმოსავლიანი ნაკვეთი (ლაწვი, ბოზახევი, საიჯაჩო, სახარის მთა, დიდხევისგორი, საწერთხლია, ბლოღლე, ტირიფიანი, ჩოხი, აბუდელაურის მინდვრები და ა. შ.) ეჭირა. დაახლოებით თხუთმეტამდე ვრცელ ნაკვეთს ფლობდა ს. ლეზაისკარიც (სასვილეთავი, საბანულა, ნიხვისძირი, ფერდი, კლდეძირი, ქცეულა, რუისყანა, საკიტრია და ა. შ.). შინაალბური სათიბების ასეთივე მრავალრიცხოვანი ნაკვეთები გააჩნდათ მთათუშეთის სოფლებს ფარსმასა (თათი შანტალი, ჭუჭიანწყარო, ძარანგული, ვეშარი და ა. შ.) და შენაქოსაც (უბიჭი. ვეჭკუ, ნისტოხი, ხიმუ. ტიე, ტბათანა, ვილე, წასნე და ა. შ.).

სასოფლო-საკომლო და მთის საერო სათიბების განლაგებისა და მფლობელობა-ექსპლოატაციის შესახებ ანალოგიური მასალებია დამოწმებული მთიულეთისა და ფშავის ეთნოგრაფიულ სინამდვილეშიც, მაგრამ ამ მრავალფეროვანი მონაცემებიდან ყურადღებას ცალკეულ ტიპოლოგიურ სახესხვაობებზე შევაჩერებთ. ამ მხრივ საინტერესოა საქართველოს მთიანეთის საერო სათიბების გარკვეული ფორმები, რომლებიც ხევსურეთსა და მესხეთ-ჯავახეთში ს ა ხ ა ტ ო -ს ა ე კ ლ ე ს ი ო სათიბებისა და ს ა ა მ ა ნ ა თ ო ს სახელწოდებით იყო ცნობილი. მაგ., ხევსურეთის სოფლების დათვისისა (საქერენი) და ჭალიასოფლის (ნარუანა, სანაო, ხვადბური), სახატო, აგრეთვე მესხეთის ს. ხიზაბავრას (ჭალა) საეკლესიო სათიბები გაქირავებული იყო მეთემეებზე, რომლებიც რიგით ამუშავებდნენ მას, შემოსავალი კი ხატისა თუ ეკლესიის სასარგებლოდ შეჰქონდათ. რაც შეეხება საამანათოს, რომლის თვალსაჩინო მაგალითად იგივე ს. დათვისის სათიბი უკუდურა შეიძლება დავასახელოთ, ისიც ასევე საერო სათიბების ფონდიდან გამოყოფოდა და გამოყენებული იყო თემის მიერ სხვა თემიდან გამოდევნილი პირის თავშესაფარად, რისთვისაც მას თავის სარჩენად დროებით სარგებლობაში ეძლეოდა სათიბი ნაკვეთი, მიტოვებული სახლი ან ნანგრევი და ა. შ.¹⁵

მრავალფეროვანია საქართველოს შუამთისა და მთიანეთის სასოფლო-საკომლო და მთის საერო სათიბების ექსპლოატაციისა და მოვლა-პატრონობის ფორმებიც. სასოფლო-საკომლო სათიბები ამ ზონებში ორ კატეგორიად იყოფოდა. განსაკუთრებით ნოყიერი და მოსავლიანი სათიბები, რომლებიც ჩვეუ-



ლებრივ წნული ღობეებითა და ქვაყრილით იყო შემოზღუდული, ადრე გაზაფხულიდან იცვებოდა და მოსარწყავად მზადდებოდა. სათიბთა ის კატეგორია, რომელსაც უხმარი და გამოუსადეგარი ადგილები ეკირა ადრე გაზაფხულზე სოფლის ნახირის გასალაღებლად და მოსაღონიერებლად იყო დაგდებული. ეს სათიბები დაცულად მხოლოდ საქონლის მთაში გადარეკვის შემდეგ ცხადდებოდა. შესაბამისად, ადრე გაზაფხულიდან დაცულ სარწყავ სათიბებში მოსახლეობა თივის ორ მოსავალს იღებდა, მაშინ როდესაც საძოვარ-სათიბებში მხოლოდ ერთი მოსავლის მიღებას თუ ასწრებდნენ. სამაგიეროდ ეს სათიბები შემოდგომით მოსავლის აღების შემდეგაც მთიდან დაბრუნებული საქონლის გასადევრად იყო გამოყენებული¹⁶.

საკომლო და საოჯახო-პატრონომიული მფლობელობის სათიბები ერთმანეთისაგან გამიჯნული იყო ხელოვნური და ბუნებრივი საზღვრებით. ცნობილი იყო სათიბების ფართობთა ქვის ლოდებით — სამანით (რაჭა-ლეჩხუმი) ან დვრილით (სვანეთი) დასაზღვრა. სხვა ხელოვნურ და ბუნებრივ მიჯნებად მიჩნეული იყო არყისა და ურთხელის ცოცხალი ბუჩქნარის ზოლი — ჩირგალ (სვანეთი), ხევი, მდინარე და ა. შ. საქართველოს მთიანეთის რიგ კუთხეებში სათიბებს წნული ღობით — საჩიხე (რაჭა-ლეჩხუმი) ან საშხატით (სვანეთი), ქვაყრილით — ყორე (გურია-აჭარა, მესხეთ-ჯავახეთი) ან ხვილათი (სვანეთი) და მოჭრილი და წაქცეული ხეებითაც ზღუდავენ¹⁷.

შუამთისა და მთიანეთის სასოფლო სათიბებში საქონელი შესაბამისად მაისის 10-25 რიცხვებამდე რჩებოდა, აქედან მოკიდებული კი აღნიშნული სათიბები დაცულად ცხადდებოდა და სოფელი ამ მიზნით მეველე მყორულეებს ირჩევდა. სათიბების ფართობთა განლაგებისა და მოცულობის შესაბამისად მეველეთა რაოდენობა სოფლად ჩვეულებრივ 2—4 კაცი იყო განსაზღვრული, რომლებიც გაზაფხულიდან ვიდრე თივის დაწყებამდე შენაცვლებით მორიგეობდნენ სასოფლო და მთის სათიბებში. მეველეებს, რომლებიც ვალდებულნი იყვნენ დაეცვათ ბარისა და მთის სათიბები თავისი და სხვა სოფლების საქონლისაგან, უნდა სცოდნოდათ საქონლის ყოველდღიური მოძრაობის მარშრუტი. მათვე შეეძლოთ მიმართულების განსაზღვრა ნახირის გასარეკდაც. ისინი თვალყურს ადევნებდნენ მენახირის მიერ მოვალეობის კეთილსინდისიერად შესრულებასაც, ზოგჯერ კი სოფლის დავალებით უძღვებოდნენ ამა თუ იმ სათიბებში წყლის მიშვების რეჟიმს და ამ მიზნით აწესებდნენ თანასოფლელთა რიგს. მიუხედავად იმისა, რომ მეველედ ხშირად „მიწანაკლები“ კაცი დგებოდა, რომელსაც აქ მიღებული საზღაურით უნდა შეეგსო ოჯახის შემოსავალი, ეს მოვალეობა მეტად საპატიო და საპასუხისმგებლო საქმედ ითვლებოდა¹⁸.

საქართველოს შუამთისა და მთიანეთის სოფლებში მეველეთა ანაზღაურების სხვადასხვა ფორმებთან გვაქვს საქმე. მაგ., მთიან აჭარაში მეყორულის ანაზღაურების პრინციპი განსაზღვრული იყო არა სათიბების ტერიტორიული სიდიდით, არამედ აღებული თივის მოსავლით, რომლის საზომ ერთეულად აქ მარხილით თივა იყო მიღებული. ღორჯომის ხეობაში 1 მარხილ თივაზე მეყორულეს 3 აბაზი ეძლეოდა. აქვე ფულს ხშირად ნატურით გადასახადი ცვლიდა, რომლის დროსაც მეყორულეს ეძლეოდა ფულადი საფასურის შესაბამისი კარაქი, ყველი, სიმინდი, საქონლის ტყავი და ა. შ. აჭარის სხვა ხეობებში მეყორულის ანაზღაურება ძირითადად ნატურით იყო განსაზღვრული და 10 მარხილ თივაზე მას მარხილი თივა ან ერთი კოდი (10 ოყა — 12 კგ) სიმინდი ეძლეოდა. ასევე მოწეული მოსავლის შესაბამისად უნაზღაურ-

რდებოდა შრომა მეველეს რაჭაშიც. მაგ., ს. ნიკორწმინდაში მეველეს 10 უბრემ მოწეულ თივაზე 1 მანეთს უხდიდნენ. მესხეთ-ჯავახეთში, სადაც მეველე სათიბთა მორწყვითაც იყო დაკავებული, საზღაურს ფულადად უხდიდნენ და მატებით კი 1 ჭალაზე 1 ბუნულ (80 კგ.) თივასაც უყოფდნენ. ნატურობით ანაზღაურებისას მეველეს საშუალოდ 3—4 სომარი (16 ფუთი) ქერი ერგებოდა. ასეთივე საზღაური ჩანს სვანეთშიც, სადაც მეველეს თემის მთის სათიბების დაცვის საფასურად ყოველი ოჯახი 5—5 გოროს, ანუ 10 ფუთ სიმინდს ან პურს, ან მის საფასურს უხდიდა¹¹. მეველეთა ფულადი და ნატურალური ანაზღაურების ანალოგიური სახეები იყო გავრცელებული საქართველოს სხვა კუთხეებშიც.

სასოფლო-საქონლო და მთის საერო სათიბების ქვა-ლორდის, ეკალ-ბარდისა თუ სხვა სარეველებისაგან გაწმენდა-დამუშავებასთან ერთად დიდი ყურადღება ექცეოდა სათიბთა სარწყავი სისტემების მოწყობას. გამოვლენილია უაღრესად სინტერესო ეთნოგრაფიული მასალები ხალხური მთური ირიგაციისა და ტერასების უმნიშვნელოვანესი და უნიკალური სისტემების შესახებ სვანეთში (დადიანის მთისა და მულახის სარწყავი სისტემები და ა. შ.), აჭარაში (დიდაჭარისა და ხაბელაშვილების არხი და ა. შ.), მესხეთ-ჯავახეთში (ველეს, ხიზაბავრასა და როკეთის სარწყავი სისტემები) და სხვ., რომელთა შემგებობით მოსახლეობა თივის მაღალ მოსავალს იღებდა²⁰. ამ მხრივ საყურადღებოა სენაქთის მაგალითი, სადაც საერთოდ რწყვის პრაქტიკა სათიბების მორწყვის ტრადიციასთან იყო დაკავშირებული²¹.

სოფლისა და მთის სათიბების სარწყავად შუამთასა და მთიანეთის ზონაში ძირითადად გამოყენებული იყო ხევის სათავეებიდან მომდინარე წყლები და წყაროები, რომლებიც სათიბ ნაკვეთებამდე წყლის დინებისათვის აუცილებელი დახრილი არხებით გამოჰყავდათ. არხების სიგრძე სხვადასხვა იყო და სარწყავი წყლის სათაგის დაშორების მიხედვით, რამდენიმე ასეული მეტრიდან 5—10 კმ-მდე აღწევდა. თუ მთავარი რუ რამდენიმე მოსახლის მფლობელობაში იყო, მაშინ მეზობელთა შორის წყალი რიგრიგობით გამოიყენებოდა²².

სარწყავ სისტემაში მეტად საპასუხისმგებლო საქმედ თვით ჭალების დარუება ითვლებოდა, რაც დაფერდებულ რელიეფზე ნიადაგის მოშლისა და დარეცხვის საშიშროებას ქმნიდა. ფართობის სარწყავი რუები სათიბს ჰორიზონტალურად კვეთდა. მისი სიხშირე დამოკიდებული იყო სათიბის ფერდობთა დაქანების კუთხეზე და რელიეფის ექსპოზიციის შესაბამისად რამდენადმე დაფერდებულად იყო გაყვანილი. ეს რუხმულები ფართობის გასწვრივ სადინარებად იყო დაკვალული, საიდანაც წყალი უშუალოდ სათიბის გარკვეულ მონაკვეთს რწყავდა²³.

შუამთასა და მთიანეთის უმრავლეს კუთხეებში სარწყავ სათიბებში წყალს გვიანი შემოდგომიდანვე უშვებდნენ. თივის მეორე მოსავლის (მერძეობის) აღიჭმალ — სვანეთი) აღების შემდეგ თოვლის დადებამდე ძველ რუსსა და უშუალოდ სარწყავ რუსს (აჭარა) წმენდნენ და წყალს უშვებდნენ, რომელიც მთელი ზამთრის განმავლობაში რწყავდა სათიბს. ამგვარ სათიბზე განაფხულზე თოვლი ადრე შრებოდა, ნიადაგი თბებოდა და ბალახიც ჩქარა იწყებდა ამოსვლას, ეს კი ხელს უწყობდა თივის მეორე მოსავლის მიღებას. მთიანეთის ზოგიერთ კუთხეში დადასტურებულია არაერთი შემთხვევა, სადაც ამგვარად ორგანიზებულ სარწყავ ჭალებში თივის სამი მოსავალიც კი მოჰყავდათ²⁴.



საქართველოს მთიანეთში სათიბების წყლით მორწყვასთან ერთად ფართოდ იყო ცნობილ ნაკელით გაპატივების, ანუ მონეხვწყლის წესი, რაც სათიბ ნაკვეთებში სპეციალურად გაკვალული რუსხმულეი ნაკელწყლის გაშვებას გულისხმობდა და ასევე სათიბების მაღალ მოსავლიანობას უზრუნველყოფდა. ხალხური ირიგაციის ეს პრაქტიკა საქართველოს მთიანეთში ძირითადად სახნავ-სათესი მიწების (ნაფუძარი, კარის პირები, ბოსლის პირები და სხვ.) მორწყვა-გაპატივების მიზნით გამოიყენებოდა და სათანადოდაა აღწერილი სპეციალურ ლიტერატურაში²⁵.

საქართველოს სხვადასხვა კუთხეებსა და ზონებში მორწყვა-გაპატივებასთან ერთად დიდი ყურადღება ექცეოდა სათიბებში ბალახეულის თესვის პრაქტიკასაც. საბოსლოების მოახოებისა თუ ქვა-ლორღისაგან გაწმენდის შემდეგ, გაზაფხულზე თოვლის შესრობასთან ერთად, სათიბ-საძოვრისათვის განკუთვნილ ნიადაგზე თესდნენ გარკვეული ჯიშის ბალახს, რომელთა თესლი — ცენცივი ჯერ კიდევ ადრე ბარში ჰქონდათ მომარაგებული. თოვლისა და სარწყავი წყლისაგან სველ — ჭონჭყო ნიადაგზე რამდენიმე დღით საქონელს შერეკავდნენ, რომელიც ფეხით თხრიდა და ზელდა ნიადაგს. შემდეგ წყალს უჭრიდნენ, ხოლო მიწის შესრობასთან ერთად ფარცხს გაავლებდნენ და ნიადაგს გააფხვიერებდნენ²⁶.

მთიელ მესაქონლეთა მაღალ სამეურნეო გამოცდილებაზე უნდა მეტყველებდეს სათიბების ბალახეულის გაუმჯობესება კორდის მოფენის გზითაც. აღნიშნული თვალსაზრისით საძოვრის თუ სათიბის დაზიანებულ, ეროზირებულ ზედაპირს ცვლიდნენ ყამირზე აჭრილი ბელტებით — კორდით, რომელიც სპეციალურად ცხენებით ჩამოჰქონდათ მთიდან²⁷.

სათიბი მეურნეობის ერთ-ერთ გადამწყვეტ ეტაპს თიბას (ხევსურეთი, მთიულეთის) || ჭალობა (აჭარა, გურია, მესხეთი) || ლიჭმალ (სვანეთი) წარმოადგენდა. მოახლოებული ზამთარი და მერყევი ამინდები ყოველთვის როდი იძლეოდა ჭალობის წარმატებით ჩატარების საშუალებას. თივის უდნაჯარგოდ აღება, სოფლად ჩამოზიდვა და დალაგება კი მთიანეთის ზამთრის პირობებში მეტად საჭირობოროტო საკითხს წარმოადგენდა. მეორე მხრივ, თივის დროულად აღებას აუცილებელს ხდიდა შემოდგომით საზაფხულო იალაღებიდან საქონლის ჯერ საბოსლოებში, ხოლო შემდგომ სოფლად ჩამორეკვა, სადაც მოსავალაღებული სათიბები საქონლის საშემოდგომო გასადევრად იყო გამოყენებული²⁸.

სასოფლო და მთის სათიბების თიბვის დრო, აღნიშნულ ზონათა კლიმატურ-ეკოლოგიური პირობებისა და მთის მამულების ექსპლოატაციის თავისებურებათა გამო, განსხვავებული იყო. შუამთის სოფლებში პირველ თიბვას (ჭემ — სვანეთი) ძირითადად ივნისის მეორე ნახევარში იწყებდნენ, მაშინ როდესაც მთის სათიბებში ჭალობის სეზონი ივლისის ბოლოდან დგებოდა.

ჭალობის დაწყებიდან რამდენიმე დღით ადრე თიბავები საჭირო საჭალებო იარაღებს — ცელებს, ფოცხებს, მერულებს, ნამგლებს, ცულებს, წალღებსა და სხვ. ამზადებდნენ. სოფლად სამიწათმოქმედო სამუშაოთა შემსუბუქება საშუალებას იძლეოდა ჭალობაში ოჯახის მუშახელთა უმრავლესობა ჩამმულიყო. სოფლისა და მთის სათიბებს ყველა ოჯახი თავისი მუშახელით თიბავდა, მაგრამ იყო აგრეთვე ნადიმიც (რაჭა-ლეჩხუმი), რომელიც კოლექტიურად 20—25 მუშახელით ჯერ ერთ პირს ეხმარებოდა შემდეგ კი რიგრიგობით სხვებს. თიბვის დაწყებისას დიდი მნიშვნელობა ჰქონდა ამა თუ იმ ნაკვეთის თივის დაშვიფებას, რამდენა-



დაც ხალხური დაკვირვებით ნორჩად მოთიბული ბალახი უბარაქოა და წყლიანი რჩება²⁹.

თივის ცელვას სათიბების ქვემო მხრიდან იწყებდნენ. სათიბებს მიმავლებდნენ მამაკაცები ცელით. ერთი გასვლისას მოცელილი თივა რიგზე გვარლებად (აჭარა) ეწყობოდა, რომელსაც შემდგომ ქალები შლიდნენ, გვიძრასა და სხვა სარეველას აცილებდნენ და ადგილზევე ფენდნენ. მზიან ამინდში გაფენილ თივას შუადღეზე პირს უცვლიდნენ (რაჭა-ლეჩხუმი) || გ ა დ ა ა ქ ც ე ვ დ ნ ე ნ (აჭარა), სადამოს თივა საკმაოდ გამშრალი იყო, ფოცხავდნენ და აბულულუნდნენ (აჭარა) || ა ნ ე ქ ვ ა ვ დ ნ ე ნ (რაჭა-ლეჩხუმი). ბულულებისათვის სჭრიდნენ ტოტებიან საყეს, რომელზედაც თივა გაშლილად იზვინებოდა. წინააღმდეგ შემთხვევაში თივა, რომელსაც ხმობა ჯერ კიდევ არ ჰქონდა შეთავებული, ხურდებოდა და ღებებოდა. ბულულს მეორე-მესამე დღეს შლიდნენ და თივას კვლავ მზეზე ფენდნენ, ამგვარად გამხმარ, გამომკვდარ (აჭარა) თივას ბულულზე საბოლოოდ 10—15 დღემდე სტოვებდნენ, შემდეგ შლიდნენ და სოფლად მოსატანად ამზადებდნენ³⁰.

შუამთისა და მთიანეთის სხვადასხვა კუთხეებსა და ზონებში სასოფლო სათიბებში აღებული თივა მაშინვე სახლში გადმოჰქონდათ, მთის სათიბებიდან კი, მისადგომი გზების შესაბამისად, თიბვის სეზონის დამთავრებისთანავე, ანდა ზამთრობით. შემოდგომით თივის მოზიდვის კამპანია მარხილობის (აჭარა, მესხეთი) || ლ ი ღ ჯ ა ნ ი ს (სვანეთი) || ბ ა რ გ ო ბ ი ს (ხევსურეთი) სახელწოდებით იყო ცნობილი. ამ პერიოდში ოჯახის წევრები ხარმარხილით მთაში მიემგზავრებოდნენ, სათიბებში სახელდახელოდ დადგმულ ბულულებს შლიდნენ და ბარად ჩამოჰქონდათ. იქ, სადაც სამარხილე გზა არ უდგებოდა, თივას იქვე ზვინებდნენ და დგამდნენ, თოვლის მოსვლის შემდეგ კი სათრთიელ (აჭარა) || თ ა ვ კ ა ვ ი თ (რაჭა-ლეჩხუმი) სოფლად ჩამოჰქონდათ. მთიანეთის ზოგიერთ კუთხეში თივის ჩამოსაზიდად გამოყენებული ყოფილა ნადური შრომა — მ ე ბ ა რ გ ე ნ ი (ხევსურეთი), რომლებიც ყველაზე ძნელად მისასვლელი სათიბებიდან თივას ზურგით ეზიდებოდნენ³¹.

მეტად საყურადღებოა სასოფლო ველებისა და მთის საერო სათიბების პერიოდული გადანაწილების პრაქტიკაც, რომელიც ცალკეულ კომლებზე წილისყრის — კ ე ნ ტ ი ს გ ა გ დ ე ბ ი ს მეშვეობით ხდებოდა. წილის განმსაზღვრელი ფაქტორები მრავალფეროვანია არა მარტო ცალკეული კუთხეების, არამედ ამა თუ იმ კუთხის ხეობებისა და სოფლების მონაცემების მიხედვითაც. საერო სათიბებში კომლის წილი განსაზღვრული იყო წინასწარ დათქმულ დღეს კოლექტიურ თიბვაში მონაწილე მუშახელის რაოდენობით (რაჭა-ლეჩხუმი), კომლის სარგებლობაში არსებული სახნავ-სათესი მიწის მოცულობით (მესხეთ-ჯავახეთი), საქონლის რაოდენობითა (მთიულეთი, ფშავ-ხევსურეთი, თუშეთი). ქვემო ქართლი, მესხეთ-ჯავახეთი და ა. შ. ყველა ამ შემთხვევაში გათვალისწინებული იყო სოფლის ქვრივ-ობლებისა და მარტოხელა მეკომურისადმი დახმარება³².

XIX ს. დასასრულსა და XX ს. დასაწყისში საერთო-სასოფლო საკუთრებაში არსებულ მიწებზე დახარჯული შრომისა (ახოს აღება, შემოღობვა, მორწყვა და ა. შ.) და მსხვილი მეურნეების მიერ მეთემეთა მიწების მიტაცების გაძლიერებული ტენდენციის გამო, მთიანეთის ზოგიერთ კუთხეში სათიბი სავარგულების საერთო-სასოფლო მფლობელობის ტრადიციები საკმაოდ შელახული ჩანს. ამის ნათელ მაგალითს წარმოადგენს ბალახზემო და ბალახქვემო, განსაკუთრებით კი ზემო და ქვემო სვანეთის პარალელური მონაცემები, სადაც რიგი სათემო სათიბები (მაგ., ს. ხელედულას სათიბები ღობურის, ბიჭ-



ვილდისა და ხოშალახვის მთაზე) კომლობრივ მფლობელობაშია გადასული. ანალოგიური სურათი ჩანს მთიულეთშიც, სადაც ს. ზემო მღეთის ერობის მთაზე საერო სათიბები თანდათანობით ერთი გვარის—ნაზლაიძეთა კუთვნილებაში მოექცა³³. გაძლიერებულ მეთემეთა და დიდგვაროვანთა მიერ სათიბების დატაცების ფაქტები მოწმდება ქვემო ქართლის, მესხეთ-ჯავახეთისა და აჭარის მაგალითზეც, სადაც მიტაცებულ სათიბებს მებატონეები იჯარით გასცემდნენ თანასოფლელებზე³⁴. საკვლევ პერიოდში აღნიშნულ კუთხეებში ფიქსირებულია სათიბების ყიდვა-გაყიდვის, გაყოფა-განაწილებისა და გაქირავების მაგალითებიც, რაც თვალნათლივ ადასტურებს საქართველოს მთიანეთში მიწათმფლობელობის ტრადიციული ფორმების საბოლოო რღვევის პროცესს³⁵.

საქართველოს მთიანეთის იმ ხეობებში, სადაც სოფელი ვრცელ საერო სათიბებს ფლობდა თემი გარკვეულ ნაკვეთებს აქირავებდა თანასოფლელებსა და გარეშე პირებზე. საერო სათიბების გაქირავებით მიღებული შემოსავალი სოფლის საჭიროებისათვის იყო გამოყენებული. ფული, რომელიც ჩაბარებული ჰქონდა მამასახლისს, ძირითადად იხარჯებოდა სათემო დღესასწაულებზე საკლავის, ღვინისა და ლუდის შესაძენად. გარდა ამისა შემოსავლის გარკვეული ნაწილი ხმარდებოდა სასოფლო გზებისა და ხიდების კეთილმოწყობასა და ა. შ.³⁶

სათიბ-საძოვრების შეზღუდული ხასიათი და მათი მფლობელობის ფორმები მოსახლეობის გარკვეულ ნაწილს აიძულებდა სათიბების იჯარით აღებისა და სანახევროდ დამუშავებისათვის მოეკიდა ხელი. იჯარის პირობებში სხვადასხვა ხეობებში სათიბების განლაგებაზე (მზიანი, ჩრდილიანი, დაფრდებული და ა. შ.), ხარისხზე, რაოდენობაზე, მესაქონლეობის განვითარების მასშტაბსა და სხვა ფაქტორებზე იყო დამოკიდებული³⁷.

ამრიგად, საქართველოს სხვადასხვა კუთხეებსა და ზონებში სათიბების განლაგებისა და მფლობელობა-ექსპლოატაციის ფორმების შესახებ აქ მოტანილი მასალების კლასიფიკაციისა და ტიპოლოგიური ანალიზის საფუძველზე ისტორიულ-ეთნოგრაფიული ატლასისათვის აღნიშნული სამეურნეო სავარგულების ორი უმთავრესი კატეგორია წარმოჩნდა: კერძო მფლობელობაში არსებული სასოფლო||საკომლო სათიბები, რომლებიც უშუალოდ კარის პირებს|| ნაფუძარ მამულებს ემიჯნებოდა და საერთო-სასოფლო, ნაწილობრივ კი საოჯახო-პატრონიმიულ მფლობელობაში არსებული მთის საერო სათიბები, რომლებიც ბოსლის პირებში ანუ მთის მამულებში იყო განლაგებული. ცალკეულ კომლებზე პერიოდულ გადანაწილებას დაქვემდებარებული საერთო-სასოფლო მფლობელობის სათიბების გარკვეული კატეგორია—სასოფლო ველები დადგენილია უშუალოდ კარის პირების|| ნაფუძარი მამულების მომიჯნავე ტერიტორიებზეც.

საატლასე მასალის სტრუქტურული სრულყოფის თვალსაზრისით საყურადღებოა საქართველოს მთიანეთში სათიბების მოვლა-პატრონობისა და ექსპლოატაციის ხალხური ეპირიული ცოდნა-გამოცდილების ისეთი ღირებული ელემენტები, რაც სათიბების დასაზღვრის, გაწმენდის, მორწყვის, დაცვის, გათიბვის, თივის მოგროვების, დაზვინვის, განაწილების, მოზიდვის, დაუნჯებისა და სხვ. პრაქტიკის მრავალფეროვან ხერხებსა და საშუალებებში აისახა. აღნიშნული მონაცემების ქრონოლოგიის თვალსაზრისით გარკვეულ ინტერესს იწვევს, საკვლევ პერიოდში საერო სათიბების დასაკუთრების მზარდი ტენდენცია, რაც სოფლის თემის მიერ გატარებულ ღონისძიებათა მიუხედავად აშკა-



ლიტერატურა და შენიშვნები:

1. ვ. შამილაძე, ალბური მესაქონლეობა საქართველოში, თბ., 1969, გვ. 80—81; მისივე, Хозяйственно-культурные и социально-экономические проблемы скотоводства Грузии, Тб., 1979, с. 93—94.

2. В. М. Шамиладзе, Хозяйственно-культурные и социально-экономические проблемы скотоводства Грузии, с. 38, 68—69 და შმდ.

3. საქართველოს მთიანეთის ზოგიერთ კუთხეში სექტემბრის დამლვიდან დაწყებული ზამთარი ხშირად 7 მისამდე გრძელდებოდა. ამ დროს მთიან ხეობებში ხშირად ყოფილა დიდი თოვლი და ავდარი, რასაც არაერთი ხალხური თქმულებაც მოწმობს, კერძოდ, აპარელ მესაქონლეთა გადმოცემით „ვისაც ღორჯომი უქია, შეიდ მისამდე ბუქიაო“. აქაური ძველი თქმულების მიხედვით, „შეიდ მისს შეიდი გოლორი ბზე და შეიდი ჭვირთი თივა ბარელსაო და ზეგნელმა თვითონ იცისო“ ან კიდევ „მარტს უთქვამს ერთი საბძელი თივა მეო — აპარის უთხოვია, მეც მეკუთვნისო, ხოლო მისს დაუმატებია — ნურც მე დამივიწყებთო“ (ვ. შამილაძე, დასახ. ნაშრ., გვ. 80).

4. სათიბების შეზღუდული ხასიათი და თივის ნაკლებობა ქართველ მეურნეს აიძულებდა რაციონალურად გამოეყენებინა ადგილზე არსებული საკვების მცირეოდენი რეზერვებიც კი. საქართველოს სხვადასხვა კუთხეში ძველთაგანვე გამოეყენებულ იყო მცენარეული საკვები — თივა, სიმინდის ჩალა და პურის, ქერისა და ჭვავის ბზა. საქონლის საკვებად სხვადასხვა სახით იყენებდნენ აგრეთვე ძმერხლს, სუროს, წყავს, ლეშხს, გარეულ ფხალეულს და სხვა ყუათიან მცენარეულს. მარცვლეული საკვები — სიმინდი, ჭვავი და ქერი ძირითადად მუშა პირტუცესა და ცხენს ეძლეოდა.

საკვლევ პერიოდში მთიანეთის რიგ კუთხეებში ადრე ვაზაფხულზე და შემოდგომით ფართო ხასიათი ჰქონდა სოფლის ახლო ტყეებში მუხის, ცხემლის, დგნალისა და სხვა ფოთლოვანი ხეების ანაკივი ნეკერის, აგრეთვე ახლადკვირტგალებული ფიჩხის დამზადებას, რასაც გარკვეული ფართობების მოწყა-მოახოებასთან ერთად საშიშროების წინაშე დაუყენებია ტყის მასივების ბელი (ი. ჭავჭავაძე, ჩვენი მესაქონლეობის საჭიროებანი, თბ., VII, თბ., 1956, გვ. 231; თ. სახოკია, მოგზაურობანი, თბ., 1950, გვ. 131—132). უკვე XIX ს. მეორე ნახევრიდან მოგზაურ მკვლევართა და სახელმწიფო მოხელეთა ერთი ნაწილი დიდ ყურადღებას აქცევდა ამ საკითხს და ტყის დასაცავად კონკრეტული ღონისძიებების გატარებას მოითხოვდა (X. A. Вермишев. О скотоводстве на Кавказе в связи с пастбищным вопросом, МУКЛЗПИСК, I, Тф., 1887, с. 90—91; В. Я. Лисовский, Чорохский край, I, Тф., 1887, с. 107; И. З. Андроников, Скотоводство в Закавказском крае, СМИБГКЗК, V, I, Тф., 1888, с. 191 და სხვ.).

5. В. М. Шамиладзе, დასახ. ნაშრ., გვ. 94—95.

6. იქვე. გვ. 95.

7. ვ. შამილაძე, მესაქონლეობა რაჭა-ლეჩხუმში, „სამხრეთ-დასავლეთ საქართველოს ყოფა და კულტურა“, თბ., 1975, გვ. 14—19.

8. ვ. შამილაძე, დასახ. ნაშრ., გვ. 13—19; მისივე. მსხვილფეხა მესაქონლეობა სვანეთში, „სამხრეთ-დასავლეთ საქართველოს ყოფა და კულტურა“, IV, თბ., 1976, გვ. 23—28 და შმდ.

9. ვ. შამილაძე, მესაქონლეობა რაჭა-ლეჩხუმში, გვ. 15—16.

10. იქვე, გვ. 15—18.

11. ვ. შამილაძე, მსხვილფეხა მესაქონლეობა სვანეთში, გვ. 23—28.

12. ალ. რობაქიძე, მასალები პატრონიული ორგანიზაციის ისტორიიდან აჭარაში, „სამხრეთ-დასავლეთ საქართველოს ყოფა და კულტურა“, II, თბ., 1974, გვ. 30.

13. ვ. შამილაძე, მესაქონლეობა მესხეთ-ჯავახეთში, საქ. სსრ მეცნ. აკად. ბათუმის სასამეცნ.-კვლ. ინსტიტუტის ფონდები, ბათუმი, 1972, გვ. 13—15.

14. ფშავ-ხევისურეთის, თუშეთისა და მთიულეთის შესახებ ეთნოგრაფიული მასალები მოტანილია ამ კუთხეებში 1962—1975 წწ. ექსპედიციების დღიურებიდან და წინასწარი ანგარიშებიდან, რომლებიც ინახება ბათუმის სამეცნ.-კვლ. ინსტიტუტის ფონდებში.

15. В. М. Шамиладзе, დასახ. ნაშრ., გვ. 94—95.

16. ვ. შამილაძე, ალბური მესაქონლეობა საქართველოში, გვ. 82.

17. ვ. შამილაძე, მესაქონლეობა რაჭა-ლეჩხუმში, გვ. 21; მისივე, მსხვილფეხა მესაქონლეობა სვანეთში, გვ. 29.

18. ვ. შამილაძე, ალბური მესაქონლეობა საქართველოში, გვ. 93—94; მისივე, მესაქონლეობა რაჭა-ლეჩხუმში, გვ. 22.

19. ამ საკითხის შესახებ დაწერილებით იხ. აქარის, რაჭა-ლეჩხუმის, მესხეთისა და სვანეთის მესაქონლეობის შესახებ ზემოთ დასახელებული ჩვენი ნაშრომები

20. მ. გეგეშიძე, მორწყვის სისტემა ზემო სვანეთში, მსე, XI, 1960, გვ. 35—36; ნ. ჩიჯავაძე, ნიადაგის მორწყვა-გაბატეება ზემო აჭარაში, ბათუმის სამეცნ.-კვლ. ინსტიტუტის შრომები, II, თბ., 1962, გვ. 103—108; მისივე, ქალების მორწყვა ზემო აჭარაში, იქვე, I, ბათუმი 1960, გვ. 101—110; ი. ბ. კვიციანი, Скотоводство в Сванети, Автореф. канд. диссерт., Тб., 1975, с. 12—13.

21. ი. ბ. კვიციანი, დასახ. ნაშრ., გვ. 13.

22. ნ. ჩიჯავაძე, ქალების მორწყვა ზემო აჭარაში, გვ. 107.

23. იქვე, გვ. 108.

24. იქვე, გვ. 110.

25. ნ. ჩიჯავაძე, ნიადაგის მორწყვა-გაბატეება ზემო აჭარაში, გვ. 103—108.

26. ვ. შამილაძე, ალბური მესაქონლეობა საქართველოში, გვ. 94.

27. იქვე, გვ. 95.

28. ვ. შამილაძე, მსხვილფეხა მესაქონლეობა სვანეთში, გვ. 29—30; მისივე, ალბური მესაქონლეობა საქართველოში, გვ. 95.

29. ვ. შამილაძე, ალბური მესაქონლეობა საქართველოში, გვ. 95.

30. იქვე, გვ. 29—30.

31. ვ. შამილაძე, დასახ. ნაშრ., გვ. 61; მისივე, მესაქონლეობა რაჭა-ლეჩხუმში, გვ. 23.

32. В. М. Шамладзе, დასახ. ნაშრ., გვ. 96.

33. იქვე, გვ. 96.

34. საქართველოს მთიანეთში დამოწმებულია არაერთი მაგალითი, როდესაც თემი არეგულირებდა საერთო-სასოფლო საძოვრებისა და სათიბების მფლობელობა-ექსპლოატაციის საქმეს. ამ მხრივ საინტერესოა მთიულეთში დამოწმებული მეთემის გაბუღაყების წინააღმდეგ ბრძოლის ფორმა, რომლის მიხედვითაც იკრძალებოდა მიწების დასაკუთრება (რ. ხარაძე, აღ. რ. თბაქიძე, მთიულეთის სოფელი ძველად, თბ., 1965, გვ. 57—58).

35. მიუხედავად ამისა, საკვლევ პერიოდში საქართველოს მთიანეთის ზოგიერთ კუთხეში კომლობრივ სარგებლობაში არსებულ სათიბებზე სოფელი ჯერ კიდევ ინარჩუნებდა გარკვეულ უფლებებს (Ф. Я. Соболев, Верхняя Сванети, М., 1933, с. 48—49).

36. ვ. შამილაძე, მესაქონლეობა რაჭა-ლეჩხუმში, გვ. 23.

37. ვ. შამილაძე, ალბური მესაქონლეობა საქართველოში, გვ. 82.

საძოვრები

ზონალური განლაგებისა და მფლობელობა-ექსპლოატაციის ფორმების მიხედვით საქართველოს საძოვრები ისტორიულ-ეთნოგრაფიული ატლასის მასალებში ოთხ ძირითად კატეგორიადაა წარმოდგენილი: სასოფლო, საგა-ზაფხულო-საშემოდგომო, საზაფხულო და საზამთრო. მთის საზაფხულო საძოვრები ვერტიკალური ზონალობის მიხედვით იყოფა ქვეზონებად. მაღალ ზონაში მდებარე ყველა საძოვარი გამოიყენება ცხვრისთვის დაბალი ზონა კი მსხვილფეხა საქონელს ეთმობა. აქაც გამოიყოფა გარკვეული ზონები, ერთი მხრივ, მშრალი და მეწველი ცხვრისა, და მეორე მხრივ კი მშრალი და მეწველი საქონლისათვის. საძოვრების ასეთივე სისტემა იყო ზამთრის საძოვრებზეც. საძოვრების ვერტიკალურ-ზონალური დანაწევრების ასეთი წესი, ხეობების მზიან და ჩრდილოვან მხარეებად დაყოფასთან ერთად, ემსახურებოდა არსებული რესურსების მაქსიმალურად გამოყენებას, აგრეთვე საქონლის საზამთრო ან სოფლისპირა გასადევრებიდან მაღალმთიან საძოვრებზე გადაადგილების დროს — მათ აკლიმატიზაციას.

საქართველოს ბარის, შუამთისა და მთამაღალის მესაქონლეობის წლიურ ციკლში სასოფლო საძოვრებს გარკვეული ადგილი ჰქონდა დათმობილი. მტკვრის, ალაზნის და იორის აუზების სოფლებში საძოვრებად გამოყენებული იყო მდინარისა და ხევისპირები, გორაკ-ბორცვიანი ველები, ტყიანი ფერდები და სახნავად და ბალ-ვენახის მოსაშენებლად გამოუსადეგარი სხვა სავარგულები, რომელთაც წლის სხვადასხვა პერიოდში ემატებოდა ანეული და ნასვენნი მიწები, ნაპურვალები, ნაყანურები, ბალ-ვენახების გარკვეული ფართობები და ა. შ. კოლხეთის დაბლობზე საძოვრებად გამოყენებული იყო აგრეთვე ტყიან-ჭაობიანი ველები და ზღვისპირა დიუნები.

მფლობელობისა და ექსპლოატაციის ფორმების მიხედვით საქართველოს ბარული მესაქონლეობის საძოვრები და გასადევარი საზაფხულო, საერთო-სასოფლო და კერძო მფლობელობის სხვადასხვა კატეგორიაში იყო გაერთიანებული. საძოვრები, უხმარი და გამოუსადეგარი ადგილები და ზოგჯერ ტყეც საზოგადო სარგებლობაში იყო, მაგრამ მიწათმფლობელობის გამონაშთური ფორმების ნიშნები ბარის ზოლში საერთოდ სუსტი იყო. სახნავ-სათესები, ანეული და ნასვენნი მიწები ბარში ძირითადად კომლობრივ მფლობელობაში იყო გადასული და კერძო საკუთრებას წარმოადგენდა, თუმცა ხვნათესვის დაწყებამდე და მოსავლის აღების შემდეგ, ისიც საერთო-სასოფლო გასადევარის სახით იყო გამოყენებული¹. საძოვრის, გასადევარისა და ტყის ნაწილს ზოგან სოფელი საერთო საკუთრების სახით იყენებდა, ზოგან კი იგი კერძო, საბატონო სამფლობელოში იყო გაერთიანებული, რომლის სარგებლობისათვის გლეხებს გარკვეული გადასახადი ჰქონდათ დაკისრებული.

საკვები ბაზის მხრივ განსაკუთრებულ სიციფროეს განიცდიდა ქვემო და შიდა ქართლის ბარის სოფლები (ურბნისი, კავთისხევი, მეტეხი, გომი, ლამის-



ყანა, ქსოვრისი, წილკანი, ოძისი, მუხრანი, მარტყოფი, ნორიო, დილომი და ა. შ.), რომელთაც მესაქონლეობის კომპლექსში ძირითადად სასოფლო საძოვრები და სახნავ-სათესი სავარგულები გააჩნდათ². კერძოდ, ქსოვრისი მსხვერპლად იყენებდა საქონლის საძოვრად წლის სხვადასხვა პერიოდში ურწყავის, თელოვანის, ქსნისპირის ჭალების, სათიბებისა და დიდფერდის სასოფლო საძოვრებთან ერთად იყენებდა ნაცრიგორის, ლამების, ნატბეთურას, ქინძარეების, ხალიჩიანის, გოხევის და სამნიქედის სახნავ-სათესი სავარგულებსაც, რომლებიც სოფლის ირგვლივ არსებულ ველ-მინდვრებს მოიცავდა. ანალოგიური სახნავ-სათესები და სასოფლო საძოვრები გააჩნდა ოძისს (ბებრაულები, ნაოძისარი, ქასრიანთ ველები, ბურღუხული, მლაშეები, ნაგომავი და ა. შ.), ბიწმენდს (ათილას ველები, ბეროანთ კარი, კრიახი ძირები, ნაგომურლები, ნაფარეხლები და ა. შ.), მარტყოფსა (ფარცხისი, ლეკთვახევი, ველები და ა. შ.) და სხვ., მაგრამ აღნიშნული სავარგულების ვარგისიანობა საქონლის საძოვრებად მეტად მდარე იყო.

ბარის სახნავი სავარგულებისა და საძოვრების მდგომარეობა განსაკუთრებით სავალალო იყო ზაფხულის თვეებში. პაპანაქება სიცხეების გამო ბალახეული საფარი ხმებოდა და არემარე უდაბნოს ემსგავსებოდა, რის გამოც შიდა და ქვემო ქართლის რიგი სოფლები ივლის-აგვისტოში საქონელს სოფლის ახლომდებარე ტყიან-ბუჩქნარ საძოვრებზე მიერეკებოდნენ, სადაც დღის განმავლობაში საქონელი თავს აფარებდა მცხუნვარე მზეს. სოფ. მარტყოფი საქონლის გასარეკად იყენებდა იანლოს ტყიან საძოვარს, ქსოვრისი — ჭალებსა და ზარვანდის ტყეს, ოძისი — ლომისხეცს, დახურულსა და ხერხმელას ტყეს, ბიწმენდი — ლაფიანთხეცსა და სანახშირეს, კობორტი — წყლიანლეღსა და ბოტას, კავთისხევი — საირმიხეცს და ა.შ. ამ საძოვართა უმრავლესობა სოფელთან სიახლოვის გამო მხოლოდ დღის გასადევრად იყო გამოყენებული, თუმცა ზოგ შემთხვევაში გამოირიცხული არ იყო მუშა და მოზარდი საქონლის დაბინავება ღამითაც. ზოგიერთ სოფელში ტყიან-ბუჩქნარი საძოვარი გამოყენებული იყო ზამთრის პირობებშიც, სადაც საქონელს მიერეკებოდნენ ქარისა და უამინდობის დროს³.

ბარული მესაქონლეობის ანალოგიური სამეურნეო კომპლექსები გააჩნდა აგრეთვე საქართველოს სხვა კუთხეების დაბლობის ზოგიერთ სოფელსაც, კერძოდ, ქუთაისის მაზრაში გოდოვანს, ძეგრს, ეწერს, კახენაურს, კვახჭირს, ნავიხეცს, სიმონეთს, ჩონგარს და ა. შ. მდ. ყვირილას დაბლობზე განლაგებულ სოფლებში მესაქონლეობის წლიურ ციკლში ჩართული იყო სახნავ-სათესები, ანეულები, სოფლისპირა ტყეები და სხვა გასადევარი სავარგულები. სოფ. რგანი პატარა ვაკეს, მელიას საღარავის, კოდისწყლის, ცინციქლას ყანისა და სხვ. სახნავ-სათესებთან და ანეულებთან ერთად იყენებდა რთხმელგორას ტყიან-ბუჩქნარ საძოვარსაც, ხოლო სოფ. რცხილათს ქაჩაველის, დობილოს, ქორეთანის, ზვარის ღელესა და სამზიარის გასადევრთან ერთად გამოყენებული ჰქონდა რცხილათისა და ხუნიეთის ტყიანი საძოვრები⁴. სხვათა შორის, სახნავ-სათესის, გასადევარისა და სოფლისპირა ტყეების მონაცვლეობის ანალოგიური სისტემა ჰქონდათ პრაქტიკაში ერწოს ველზე განლაგებულ ბარის ზოლის სოფლებს—ბონდაურას, კუპრიანთკარს, სიონს, გორანასა და სხვ.

საკვები ბაზის მხრივ შედარებით უკეთესი პირობები გააჩნდათ შიდა და ქვემო ქართლის ვაკიდან ზეგანზე გარდამავალ სოფლებს. მთისძირში სასოფლო საძოვრებისა და გასადევარის ფართობი იზრდებოდა სოფელსა და მის სიახლოვეს განლაგებული გორაკ-ბორცვიანი ფერდობებით, რომლებიც მეტწილად გამოუსადეგარი იყო სამიწათმოქმედო კულტურებისათვის. გარდა ამისა



რუკა № 6 საძოვრები (XIX ს. მეორე ნახევარი)

1. საზღვრული, 2. საზამთრო, 3. სასოფლო, 4. საგაზღვრული-საშემოღობო.



ამ სოფლებს გარს ერტყა ტყის ვრცელი მასივები, რომლებიც გამოყენებულ იყო საკარეს, საფარესოს, კარავისათუ აგვარას ტერიტორიების საკარვო მეურნეობის მოსაწყობად. ქსნის ხეობის ქვემო წელში მარტო კორინთას მსხვილფეხა საქონლის საძოვრებად გამოყოფილი ჰქონდა გრძელმიწები, ახოები, ნიშქედები, ხატიმიწები, გელახოები, გამთხევეები, ჩიტინები, წინახოები, ლამთზვარეები და ა. შ. ამ საძოვრებთან საყანურებთან და ანეულებთან ერთად კორინთას გააჩნდა აგრეთვე სოფელთან ახლომდებარე ტყიან-ბუჩქნარი საძოვრები წყაროთკარებში, ნატუსებში, გაღმამიწებში და ა. შ. ასეთივე კატეგორიის საძოვარ-გასადევარის ვრცელ ნაკვეთებს ფლობდნენ ქართლის მთისძირის სხვა სოფლებიც, კერძოდ, შუა ალვეი (ჩაღუანი, ნაკაფევი, ახოები, მზვარეები), ყვავილი (კვირიკე, ახოები, იორის კლდეები, დამპალა), ქაისხევი (გვერდშიწა, გურგალახო, თელათგორი, ნაქონბები, ხარისსაწოლი), ფარცხისი (ჩაიხი, გომურების თავი, ხრამი, მლაშე მიწები), ჩხიკვათა (გომურები, მაცვალისანი, იორდანის სერი, ძირგომურები) და სხვ.

საკვები ბაზის განლაგებისა და გამოყენების მხრივ ბარული მესაქონლეობის დამახასიათებელი კომპლექსები გააჩნდათ ცივგომბორის ქედსა და მდ. ალაზანს შორის მდებარე სოფლებს, რომლებიც რევოლუციამდე ძირითადად თელავის მაზრაში იყვნენ გაერთიანებულნი, მიწათმოქმედებისა და მცხილეომევენახეობის ფართო განვითარების გამო აქ სასოფლო საძოვრები და სხვა გასადევარი უღარესად შემცირებული ჩანს, რის გამოც მოსახლეობა მესაქონლეობის კომპლექსში იყენებდა სოფლებთან ახლომდებარე გომბორის მთის დაბალ კალთებს. ამ მხრივ გამოირჩეოდნენ სოფ. ზემო და ქვემო ხოდაშენი, იყალთო, ვარდისუბანი, შალაური, კისისხევი, აკურა, შაშიანი და სხვ., რომლებსაც გომბორის მთაზე მუხისწყაროს, გურგვალტყისთავის, ცივის, ბატონის გორისა და სხვ. ცალკეულ უბნებზე საკარვო მეურნეობანი ჰქონდათ გამართული. მეურნეობის ანალოგიური ფორმები გააჩნდათ აგრეთვე მაზრის ალაზნის გაღმა სოფლებსაც—ყვარელს, გავახს, ჭიკაანს, შილდას, გრემსა (დურუჯი, ნავისწყალი, მარტუხი, ზურგისი) და სხვ. თბილისის მაზრის სოფლებიდან ხაშმს აღნიშნული კატეგორიის კარები ჰქონდა ფალდოში, პატარძელს—ჯათში, სავარეჯოსა და მანავს — ცივში და ა. შ.

შიდა და ქვემო ქართლის ბარის ანალოგიურად, იორ-ალაზნის აუზის სოფლებიც ბარული მესაქონლეობისას სასოფლო საძოვრებისა და სახნავ-სათესი და ნასვენ მიწების მონაცვლეობით სისტემას იყენებდნენ. ქიზიყის სოფლებს, რომელთაც გომბორის ზეგანის სამხრეთი და ნაწილობრივ კი ჩრდილოეთი კალთები ეჭირათ, სახნავ-სათესები, საძოვრები და სხვა გასადევარი სოფლის ფარგლებს გარდა მოშორებულ ტერიტორიებზეც ედოთ. მარტო მირზაანის გასადევარი — ხევისპირი, მწარეწყალი, ვაკე, ნასახიჩარი, ნიახურა, შირაქი, ბილანთა, ტარიბანა, კარგო, ხევი, კოჭები, უზანდარა და წალამურა სოფლის სანახებთან ერთად განლაგებული იყო გომბორის სამხრეთ კალთებზე და შირაქის ველზე. ამ ტერიტორიებს მოიცავდა აგრეთვე ზემო მაჩხაანის სახნავ-სათესი, საძოვრები და სხვა სავარგულები, კერძოდ, ზვარეები, ხირსა, ყარაღაჩი, უკანამხარე, შირაქი, ველები და ა. შ.

სახნავ-სათესებისა და საძოვრების ასეთ განლაგებას მიწის სიმცირის გარდა ადგილობრივი მეურნეობის ინტერესებიც მოითხოვდა. მხარის კლიმატური პირობების თავისებურებების გამო დასახელებული ტერიტორიები ცალკე მიკრორაიონებს წარმოადგენდნენ, სადაც ზაფხულის გვალვა სამიწათმოქმედო კულტურებსა და ბალახეულ საფარზე ერთნაირ ზემოქმედებას ვერ ახ-



ქართული
ენციკლოპედია



რუკა № 8 საძოვრები (XX ს. 30-იანი წლები).

1. საზაფხულო. 2. საზამთრო. 3. სასოფლო. 4. საგაზაფხულო-საშემოდგომო.




დენდა. ეს გარემოება კი მესაქონლეობის თვალსაზრისით ხელს უწყობდა საძოვრისა და გასადევარი სავარგულების მონაცვლეობით გამოყენებას. **ეროვნული ცენტრის**

სახნავ-სათესებისა და ანეული მიწების ჩართვა ბარული მესაქონლეობის ციკლში ყურადღებას იქცევს აღნიშნული ნაკვეთების განოციერების თვალსაზრისითაც. სოფლის ჯოგის დროებითი შესარეკები, რომელიც მსუბუქი კონსტრუქციის გადასატან არხ აჯებს წარმოდგენდა, გარკვეულ პერიოდში მონაცვლეობდა სახნავ-სათესი და ანეული მიწების ერთი უბნიდან მეორეზე, რაც ამა თუ იმ ნაკვეთის განოციერების ინტერესებსაც ითვალისწინებდა. ამ მხრივ კიდევ უფრო მნიშვნელოვანი იყო ცხვრის ფარების ადგილმონაცვლეობა საფარეხოებშიც, რომელიც აღმოსავლეთ საქართველოს ბარის ზოგიერთ კუთხეში (ქვემო და შიდა ქართლი, კახეთი) პირველ რიგში სახნავ-სათესი სავარგულების განოციერებას გულისხმობდა. ამ პრაქტიკას განსაკუთრებული მნიშვნელობა ენიჭებოდა იმ შემთხვევაშიც, როცა ცხვრის ფარებს გვიან შემოდგომის, ზამთრისა და ადრე გაზაფხულის გარკვეულ პერიოდებში ბალ-ვენახებში აჩერებდნენ. დადგენილია, რომ ბალ-ვენახების განოციერების ეს წესი, ამავე სავარგულებში ნაკელის ურმებით შეტანისა და ნიადაგში ჩაბარვასთან ერთად, რაც მომდევნო 2—3 წელიწადში ყურძნისა და ხილეულის მაღალ მოსავალს უზრუნველყოფდა, ხალხში განძის სახელწოდებით იყო ცნობილი და გარკვეული უპირატესობა გააჩნდა ნიადაგის მონეხვეწყლის სისტემასთან შედარებით⁷, რომელსაც შუამთის ანალოგიურად ზოგჯერ ბარშიაც იყენებდნენ.

ბარული მესაქონლეობის ბუნებრივი გარემო დამახასიათებელი თავისებურებებით გამოირჩეოდა დასავლეთ საქართველოშიც. კოლხეთის დაბლობის ქაობიანი ნიადაგი ზღუდავდა არა მარტო საძოვარ-სათიბების, არამედ სახნავ-სათესი სავარგულების ფართობებსაც, ხოლო ქარბი ნალექები ხელს უწყობდა მცენარეულის სწრაფ ზრდას და საძოვრად დაგდებული მიწების გატყუებას. აღნიშნული გარემოების გამო, კოლხეთის დაბლობის უდიდესი ნაწილის, კერძოდ, მდინარეების—ენგურის, ხობის, რიონისა და სუფსა-ნატანების აუზების ბარის სოფლები (ნაბაკევი, კახათი, კოკი, ანაკლია, ნარაზენი, ხეთა, ხობი, ზორგა, თეკლათი, მუხური, ზანათი, ნაესაკაო, ჩიბათი, შრომა, ლესა, ნიგოთი, სუფსა, მამათი, ძიმითი, ჩოჩხაფი, მერია, ურეკი და ა. შ.) საქონლის საძოვრებად სახნავ-სათეს მიწებთან ერთად ტყიან-ბუჩქნარ სავარგულებს იყენებდნენ. ზაფხულობით საქონლის შესარეკად ახლომდებარე სასოფლო ტყეები ფართოდ იყო გამოყენებული ქობულეთისა და ბათუმის ახლომდებარე ბარის სოფლებშიც (მუხანესტატე, ბობოყვათი, ჩაქვი, ჩაისუბანი, ახალშენი, კახაბერი, ერგე, ჯოჭო და ა. შ.).

დასავლეთ საქართველოში სასოფლო საძოვრებისა და სხვა გასადევარის მონაცვლეობითი გამოყენების პრაქტიკა ანალოგიურია ჩვენს მიერ აღწერილი აღმოსავლურ-ქართული სისტემისა, მაგრამ საკარვო მეურნეობის მოწყობისა და გამოყენების მხრივ აქ გარკვეულ თავისებურებებთან გვაქვს საქმე. კოლხეთის დაბლობზე ე. წ. აგვარას საკარვო მეურნეობა არ ატარებდა ისეთ მობილურ ხასიათს, როგორც ეს აღმოსავლეთ საქართველოში შეინიშნება. კოლხეთის დაბლობის ტყიან ტერიტორიაზე აგვარა ეწყობოდა მდინარისა და ხევისპირებში, სადაც საქონლის გასადევართან ერთად წარმოდგენილი იყო მცირეოდენი სახნავ-სათესიც. საკარვო მეურნეობის სამეურნეო სავარგულების შეზღუდულობის გამო კოლხური აგვარა მესაქონლეობის განვითარების თვალსაზრისით უმნიშვნელო როლს ასრულებდა⁸.



ექსპლოატაციის თავისებური ფორმები მოწმდება შუამთის სასოფლო (სოფლის ახლომდებარე, სოფლისპირა) საძოვრების მიმართაც. საქართველოს მთიანეთის ამ ზოლში საძოვრების გამოყენების ვადები ორ ეტაპად იყო გაყოფილი. ადრე გაზაფხულზე იგი მარტის დასაწყისიდან აპრილის ბოლომდე ვრძელდებოდა, რაც ხვნა-თესვის დაწყებისა და სათიბების დაცვის პერიოდს ემთხვეოდა, ხოლო შემოდგომით—სექტემბრის მეორე ნახევრიდან ნოემბრის ბოლომდე, რომლის დროსაც საძოვრების ტერიტორიას ნაყანურები და მოსავალაღებელი სათიბებიც ემატებოდა.

საქართველოს მთიანეთში სოფლისპირა საძოვრები სოფლის სახნავ-სათიბების უშუალო გავრცელებას წარმოადგენდა და მიწათმოქმედების თვალსაზრისით გამოუსადეგარ ადგილებად ითვლებოდა. აღნიშნული კატეგორიის სამეურნეო სავარგულების თვალსაზრისით მაგალითია ხევსურეთის სოფ. გუდანის ცეკარძირი, ხთისი, წისქვილთაღი და ა. შ.), შატლისა (პირდაპირი, შისპირი, ათხია, ხალუ და ა. შ.), და დათვისის (დათვისის წყარო, სათიხისგორი და ა. შ.), აგრეთვე მთარაჭაში სოფ. გლოლას (ლეშორა, ჭიბი, შტვინიეთი, ხუნთიგუმი, შხელა და ა. შ.), ურავისა (ტბაუნაკილო, ხორები, სამტრედები და ა. შ.) და ნიკორწმინდის (განიგზა, ეწერი და ხარისთვალა) საძოვრები, რომლებიც ადრე გაზაფხულზე და გვიან შემოდგომაზე ამავე სოფლების სახნავებსა და სათიბებთან ერთად იყო გამოყენებული. მთიანეთის ზოგიერთ ხეობაში დასტურდება აგრეთვე ანეული და ნასვენი ნაკვეთების დროებით გადაქცევა სოფლისპირა საძოვრებად, რაც ამ ორი სახის სამეურნეო სავარგულების მონაცვლეობითი გამოყენების ხალხურ ტრადიციებზე მიუთითებს.

საქართველოს მთიანეთში სოფლისპირა საძოვრების მოვლა-პატრონობისა თუ დაცვის ღონისძიებანი ძალზე მკრთალად გამოიყურება. ჯერ ერთი, აღნიშნულ სავარგულებს სოფლის განაპირა და ისედაც მიუდგომელი ტერიტორიები ეჭირა, მეორეც, გაზაფხულისა და შემოდგომის ხანმოკლე პერიოდში ამ საძოვრების სამეურნეო მნიშვნელობა არცთუ ისე დიდი იყო. ადრე გაზაფხულზე იგი გამოყენებული იყო პირუტყვის გამოსახამებლად და მთაში გადარეკვისათვის მოსამზადებლად. შემოდგომაზე ნაყანურებსა და საძოვრებს ისევ მთაში გალაღებული საქონლის ბარისადმი აკლიმატიზაციის მნიშვნელობა ენიჭებოდა. ამრიგად, პირუტყვის წველადობა-ღალიანობის თვალსაზრისით, სოფლისპირა საძოვრების როლი შუამთის პირობებში შეზღუდული იყო.

სულ სხვა სამეურნეო-ეკონომიკური მნიშვნელობა გააჩნდა მთამალის შინაალპურ საძოვრებს, რომლებიც გამოყენებული იყო ადრე გაზაფხულიდან გვიან შემოდგომამდე და განსაზღვრავდა ამ ზოლის მესაქონლეობის ხვედრით წონასა და მასშტაბებს.

მიუხედავად იმისა, რომ საქართველოს მთიანეთში დადასტურებულია სოფლისპირა საძოვრების პატრონიული გამოყენების არაერთი შემთხვევა (მაგ., ქვემო სვანეთი, რაჭა-ლეჩხუმი, აჭარა, აღმოსავლეთ საქართველოს მთიანეთი), მათი ექსპლოატაციის ძირითად ფორმას მაინც საერთო-სასოფლო მფლობელობა წარმოადგენდა. სოფლისპირა საძოვრებზე საქონელი ვარეკილი იყო ერთიანად, საძოვრის ყოველგვარი დანაწილების გარეშე. როგორც წესი, აქ მწყემსს არ გამოყოფდნენ და ყოველი ოჯახი მოზარდთა დახმარებით უვლიდა საქონელს.

საქართველოს მესაქონლეობის საკვებით უზრუნველყოფის საქმეში განსაკუთრებული ადგილი ეჭირა საზაფხულო საძოვრებს. შუამთის ძირითად რეგიონებში აღნიშნული საძოვრები მდინარეთა ხეობების სათავეებს მოიცავდა და ხეობათა შუაწელის სოფლებიდან საშუალოდ 15—20 კმ იყო მოშორებული.



ლი. სვანეთის, რაჭა-ლეჩხუმის, იმერეთისა და სამეგრელოს საზაფხულო საძოვრები დასავლეთ კავკასიონის სამხრეთ კალთებზე იყო განლაგებული. ძირითადად ბზიფის, კოდორის, ეგრისის, სვანეთისა და ლეჩხუმის ქედებზე იყო განლაგებული. აჭარისა და მესხეთის საზაფხულო საძოვრები გადაჭიმული იყო აღნიშნული რეგიონის სამხრეთ კავკასიონის ორივე კალთებზე — მესხეთის, აჭარა-იმერეთის, ლიხეთის, არსიანისა და შავშეთის ქედების ჩათვლით. სამეგრელოსა და იმერეთის ნაწილი სარგებლობდა აჭარა-იმერეთის წყალგამყოფ ქედზე განლაგებული საძოვრებით, ჯავახეთი და ქვემო ქართლი კი სამხრეთ კავკასიონის ორივე კალთებით — თრიალეთისა და ნაწილობრივ სომხეთის ქედების გასწვრივ. აღმოსავლეთ საქართველოს მთიანეთში ხევის, ფშავ-ხევსურეთის, მთიულეთის და თუშეთის საზაფხულო საძოვრებს ცენტრალური კავკასიონის სამხრეთი კალთები ეჭირა და დვალეთის, მთიულეთის, ლომისის, გუდამაყარის, ქართლის, კახეთის და გომბორის ქედებზე იყო განლაგებული.

XX ს. დასაწყისში აღმოსავლეთ საქართველოს მთიანეთის საზაფხულო საძოვრების საერთო ტერიტორია 510000 დეს. იყო აღრიცხული, ხოლო დასავლეთ საქართველოსი — 465000 დეს. უდრიდა¹⁰. ამასთან, აღმოსავლეთ საქართველოს საძოვრების ყოველ 100 დეს. საშუალოდ 202 სული მსხვილფეხა და წვრილფეხა (მსხვილფეხაზე გადაყვანილი)¹¹ პირუტყვი მიდიოდა, ხოლო დასავლეთ საქართველოს საძოვრების შესაბამის ფართობზე — 165 სული საქონელი¹². თუ მხედველობაში მივიღებთ იმ გარემოებას, რომ 1 სული მსხვილფეხა პირუტყვისათვის ზაფხულის პერიოდში საჭირო იყო საშუალო ხარისხის 1 დეს. საძოვარი¹³, ნათელი გახდება აღნიშნული საზაფხულო საძოვრების დიდი დატვირთვა. ამას ემატებოდა ისიც, რომ საძოვრების ფართობი ცალკეულ კუთხეებს შორის არათანაბრად იყო განაწილებული, ხოლო მესხეთ-ჯავახეთისა და თრიალეთის საძოვრებზე ურიცხვ ჯოგებს მოერეკებოდნენ მომთაბარეები ქვემო ქართლიდან. კახეთიდან, სომხეთიდან და აზერბაიჯანიდანაც კი. ასეთ პირობებში საქართველოს მთიანეთის ზოგ კუთხეში საძოვრის გარკვეულ ფართობზე გადენილი საქონლის ლიმიტსაც კი აწესებდნენ, რომელიც საშუალებას არ აძლევდა ცალკეულ მეთემეს ნებისმიერად გაეზარდა თავისი ჯოგი და შეეღობა სხვა მეთემეთა ინტერესები.

საზაფხულო საძოვრების ასეთი დატვირთვის დროს მისი სამეურნეო მნიშვნელობის შენარჩუნება ექსპლოატაციის რაციონალური სისტემის პირობებში იყო შესაძლებელი. მთიელ მესაქონლეთა სასახელოდ უნდა ითქვას, რომ მათ სრულყოფილად ჰქონდათ შესწავლილი სუბალპური და ალპური საძოვრების ზონალური დანაწევრების პრინციპები. გათვალისწინებული იყო ბალახეულის ჯიშები და მათი ყუთათიანობა, გავრცელების არეები, მოსავლიანობის ხასიათი, ექსპოზიცია მზის მიმართ და ა. შ., რომლის შესაბამისადაც გამოიყენებული იყო (მზისგულის, ჩრდილის, ჭაობის, ტყის, გორის, ვაკის, მთის, დაბლობისა და ა. შ.) ბალახეულის სახელწოდებათა ხალხური ტერმინოლოგიაც. უნდა აღინიშნოს, რომ ეს ღრმა ხალხური ცოდნა ხშირად გამოდიოდა პასიურობის სფეროდან, რაც საძოვრებზე ბალახეულის თესვაში, საძოვრის ნიადაგის დაზიანებული ზედაპირის სასარგებლო ბალახეულიან ყამირზე აჭრილი ბელტებით მოფენასა და სხვა ღონისძიებებში ვლინდებოდა. ბალახეულისა და მისი თვისებების ღრმა ხალხური ცოდნა დაკავშირებული იყო საძოვრების მონაცვლეობით და ჯვარდინი გაძოვნის სისტემასთან¹⁴, რომლის შესახებაც მრავალფეროვანი მასალები დადასტურდა აღმოსავლეთ და დასავლეთ საქართველოს მთიელთა ყოფაში.

სუბალპური და ალპური საძოვრების რაციონალური ექსპლოატაციის პრაქტიკა ყველაზე უფრო სრულყოფილად ვერტიკალურ-ზონალურ გამოყენებაში



აისახა. ქართველ მთიელთა მრავალბროფილიანი მესაქონლეობის პირობებში საზაფხულო საძოვრები დიფერენცირებული ზონალური დანაწევრებით სიათლება. ალპურ საძოვრებზე მოსახლეობა ყოფდა სააგდრო (იალოვანის მოსახლერე ტყიან-ბუჩქნარი საძოვრები), თხის (ტყის ზემო ზოლი), ხბოსა და ძროხის (ალპური საძოვრების ქვემო ზოლი), ახალმოზარდისა და მშრალის (შუა ზოლი), ცხვრის, ხარის, ცხენისა, (ზედა ზოლი) და ბატკნის (უმაღლესი ზოლი) საძოვრებს, რომლებიც შერჩეული იყო კლიმატის, ნიადაგების, რელიეფის, ბალახეული საფარისა თუ საქონლის ამა თუ იმ სახეობისათვის აუცილებელი სხვა ფაქტორების გათვალისწინებით¹⁵.

XIX ს. მეორე ნახევარსა და XX ს. დასაწყისში საქართველოს მთიანეთის საძოვრების მფლობელობა-ექსპლოატაციის ფორმები მეტად რთული და მრავალფეროვანია. მთიელთა ყოფაში ასე თუ ისე მკვიდრდებოდა მეფის ხელისუფლების მიერ საძოვრებისა და საგადასახადო სისტემის საკითხებზე გატარებული ღონისძიებანი, მაგრამ ამასთან ერთად ყოფაში შემონახული იყო თემური მიწათმფლობელობისა და მიწათსარგებლობის გადმონაშთური ფორმები, რომლებიც ხშირად სახელმწიფო კანონმდებლობის გვერდით არსებობდნენ და არცთუ ისე იშვიათად საზოგადოებრივი ურთიერთობის ნორმების მომწესრიგებლის როლში გამოდიოდნენ. რეფორმამდელი საქართველოს მთიანეთში საძოვრების მფლობელობის სამი ძირითადი ფორმაა გაბატონებული — სახაზინო, საერთო-სასოფლო და კერძო, საერთო-სასოფლო საძოვრების გვერდით შემორჩენილი იყო სახატო-საეკლესიო და სახევო გაერთიანებისათვის დამახასიათებელი საზაფხულო საძოვრებიც. საერთო-სასოფლო საძოვრების გარკვეული ნაწილი ეჭირა საოჯახო პატრონი მიუღი მფლობელობის ქვეშ მოქცეულ სავარგულებსაც¹⁶.

ხევსურეთში ამ პერიოდში ადგილობრივი მოსახლეობა ძირითადად საერთო-სასოფლო საძოვრებით სარგებლობდა. სოფ. შატლის ხევში (ქოუბედისა და წყალთავის ხორხებში), მითხულში, ხარათესა და ჭაუხში, როშკას — საჭილაოსა და საღულუღელაში; აჭეს — ბახეში, გორიამიცხულოში, საგუგუტიეში, ნაბაკურში და ა. შ. ანალოგიური ხასიათის საძოვრებს ფლობდნენ: ბარისახო, გველეთი, დათვისი, ბუჩუკურთა, ღული, მუცო, ხახაბო, ბისო, ქობულო და სხვ., რომელთა მოვლა-პატრონობა (გაწმენდა, დაცვა, მორწყვა და ა. შ.) და ექსპლოატაცია (საქონლის გარეკვის ვადების დაწესება, საძოვარზე გაშვებული ჯოჯის ლიმიტის განსაზღვრა და ა. შ.) ძირითადად ხევისბერობის ინსტიტუტის მეშვეობით ხორციელდებოდა¹⁷.

ხევსურეთში სახატო მფლობელობაში არსებული საზაფხულო საძოვრებიდან ყველაზე ვრცელი ანდაკ-არჭილოს იალალი არდოტისა და გუდანის ჯვრების საკუთრება იყო¹⁸. პირიქით ხევსურეთში დადასტურებულია უკანახოს ფუძის ანგელოზის ხატის საძოვარიც, რომლის ქირადაც მთიულები და გუდამაყრელები ხატს „ბეგარას“ უხდიდნენ¹⁹.

ვრცელ საერთო-სასოფლო საძოვრებს ფლობდნენ მთათუშეთის სოფლებიც, რომლებიც მსხვილფეხა საქონლისათვის უმთავრესად შინაალპურ საძოვრებს იყენებდნენ, ხოლო მეცხვარეობისათვის — სოფლიდან შედარებით მოცილებული ალპური საძოვრები ეჭირათ. მაგ., ვირევის საქონელი დაუდიოდა ვეშარში (ფარსმასთან ერთად) და ყონიყურებში, ფარსმას-იგივე ვეშარში, ხახომათეში, ნოგიროში, დოიდაყოეში და ა. შ. ასეთივე საძოვრები გააჩნდათ დართლოს, კვავლოს, დანოს, დიკლოს, კოკლათას, ვერხოვანსა და სხვ.

აღმოსავლეთ საქართველოში საზაფხულო საძოვრების საერთო-სასოფლო მფლობელობის ფაქტები ნათლად ჩანს ფშავისა (შუაფხო, აფში, გოგლაურთა,



ახადი, მათური უძილაურთა და სხვ.) და მთიულეთის (ნადიბანთკარი, ცხვე-
დიეთი, ზემო და ქვემო მლეთა, სეთურები და სხვ.) მაგალითზეც. მთიულეთის
დასახელებული სოფლების საძოვრები, როგორც წესი, სათემო მფლობელობა-
ში იყო და რამდენიმე სოფლის საერთო სარგებლობაში ითვლებოდა²⁰. მაგ.,
ჯვარის მთაზე მდებარე საძოვარი — ჯვარის ვაკე-ქვემო მლეთას, ხატისოფლი-
სა და ურმისსოფლის საზოგადოებასთან ერთად ეჭირა, საკოხი და ბიძარა სე-
თურებს ჰქონდა ზაქასა და ჯღამიანთან ერთად და ა. შ.

დასავლეთ საქართველოში საზაფხულო საძოვრების საერთო-სასოფლო
მფლობელობის გადმონაშთური ფორმები დადასტურებულია აჭარის, ზემო და
ქვემო სვანეთისა და რაჭა-ლეჩხუმის მაგალითზე²¹. რაც შეეხება მესხეთ-ჯავა-
ხეთისა და ქვემო ქართლის საზაფხულო საძოვრებს, საკვლევ პერიოდში მათი
ძირითადი ნაწილი სახაზინო და კერძო მფლობელობის ქვეშ იყო გაერთიანე-
ბული²².

ქართული ტრადიციული მიწათმფლობელობა კარგადაა შემონახული აჭა-
რისა და მესხეთ-ჯავახეთის საზაფხულო საძოვრების მფლობელობა-ექსპლოა-
ტაციის ფორმებშიც. მიუხედავად იმისა, რომ აღნიშნულ კუთხეებში თურქე-
თის მრავალსაუკუნოვანი ბატონობის პერიოდში მნიშვნელოვანი ხასიათის
ძვრები მოხდა, ადგილობრივ მოსახლეობაში თავი შემოინახა სოციალურ-ეკო-
ნომიკური ურთიერთობის მრავალმა ტრადიციულმა ინსტიტუტმა, რომლებმაც
უცხო ელემენტებთან ბრძოლაში დაკონსერვებული სახით XIX ს. დასასრულ-
ლამდე მოაღწიეს²³. სხვათა შორის, თურქობისდროინდელი აჭარისა და სამცხე-
საათაბაგოს მიწათსარგებლობის და მიწათმფლობელობის სპეციალური კვლე-
ვით გამოვლინდა, რომ ამ მხრივ არანაკლები როლი შეასრულა სათიბ-საძოვ-
რების მფლობელობა-ექსპლოატაციის ძველქართულმა ტრადიციებმა, რომ-
ლებსაც მიუხედავად აქ ოფიციალურად შემოღებული თურქული კანონმდებ-
ლობისა, თავისი შინაარსი არ დაუკარგავთ²⁴.

აჭარა-ახალციხისა და არსიანის მთებზე განლაგებული უმთავრესი საძოვ-
რები (ზორტიყელი, საჯოგია, ლეკნარი, ჩევილი, ყარათაფა, ყვავისწყარო, ნანა-
ფუარი, ვოდერძი, ლოდიძირი, ბეშუმე, თეთრობი, ახალდაბა, კარჩხალი და
ა. შ.) ჯერ კიდევ თურქეთის პერიოდში აჭარისა და მესხეთის ცალკეულ ხეო-
ბათა (მაჭახელი, მერისი, აჭარისწყალი, სხალთა, მართი, ჭვანა, ღორჯომი,
ქვაბლიანი, ფოცხოვი და ა. შ.) მოსახლეობის საერთო-სასოფლო მფლობელო-
ბაში არსებულა, რომელზეც რაიმე სპეციალური გადასახადი არ ყოფილა და-
წესებული²⁵. წარსულში ანალოგიური ხასიათის საძოვრებს წარმოადგენდა ავ-
რეთვე აბასთუმნის მთა და ქციის (რუსისხევი, საჯიასხევი, ჯამჯამას ხევი, დი-
დი და პატარა ტუსრები, მუავეწყლის ხევი და ა. შ.) ხეობის სათავეები, ტა-
ბაწყურის (ყარაყუზა, სარეკი, შავნაბადა, ყუტიწყარო და ა. შ.), სლამოსა და
ფარაენის ტბის შემოგარენი (ტუმანისი, ფანიანი, ქოროლი და ა. შ.), თავ-
ფარაენის გადასასვლელი (დალიდადი გიუზელდადი, ჩათალი და ა. შ.) და სხვ.,
სადაც ადგილობრივ მოსახლეობასთან ერთად საქონელს მოერეკებოდნენ
თრიალეთში მოსახლე ბერძნები და სომხები, აგრეთვე მესაქონლეები გორის,
მცხეთის, კასპის, ქარელისა და ხაშურის ახლომახლო სოფლებიდან²⁶. აქვე
უნდა აღინიშნოს, რომ მეფის ხელისუფლების მიერ გატარებული ღონისძიე-
ბებით აღნიშნული საძოვრების უმრავლესობა საკვლევ პერიოდში თანდათან
იბეგრებოდა სახაზინო გადასახადით²⁷.

როგორც ცნობილია, მეფის რუსეთის მმართველობის პირველ წლებში სა-
ძოვრებზე დაწესებული ძველქართული გადასახადი ს ა ბ ა ლ ა ხ ო, როგორც
მოსახერხებელი ფორმა, გავრცელდა ამიერკავკასიის სხვა პროვინციებზეც. სა-

ბალახოს აკრეფის გაადვილების მიზნით მეფის მთავრობას 1843 წლამდე პრი-
ტიკაში ჰქონდა საძოვრების გაცემა კერძო პირებზე იჯარა-შესყიდვის გზით.
მეიჯარე საშუალოდ 100 ცხვარზე 1 ცხვარს ღებულობდა, ანდა მანეთს თუთუხას
ლად, ხოლო მსხვილფეხა პირუტყვზე და ცხენზე 5 კაპიკს²⁸.

1843 წ. ახალი საგადასახადო სისტემის შემოღებით საბალახოს ფასი მო-
სახლეობაზე გაწერილ საერთო გადასახადებში ჩაითვალა და საძოვრებზე ცალ-
კე გადასახადი გაუქმდა, მაგრამ 1850 წ. იგი კვლავ აღდგენილ იქნა მრავალ
საძოვარზე — 100 ცხვარზე 2 ცხვრისა და მსხვილფეხა პირუტყვზე და ცხენ-
ზე 30 კაპ. ოდენობით. იმის გამო, რომ ეს განაკვეთები მძიმე გადასახადად
ჩაითვალა, რაც მოსახლეობის უკმაყოფილებას იწვევდა, მალე იგი ცხვარზე 1
კაპ. შეიცვალა, ხოლო პირუტყვსა და ცხენზე 9 კაპ. და გავრცელდა თბილი-
სის გუბერნიის ყველა იალაღზე²⁹.

სასაქონლო-ფულადი ურთიერთობის სწრაფი ზრდა ამიერკავკასიაში შეუ-
ფერებელს ხდიდა ტრადიციულად მომდინარე საბალახო სისტემას. მეფის
ხელისუფლება გრძნობდა, რომ საბალახო დრომოჭმული და არქაული იყო და
არ შეეფერებოდა კაპიტალისტური განვითარების გზაზე დამდგარი სახელმწი-
ფოს საფინანსო სისტემას³⁰. აქედან გამომდინარე, 1883 წ. ამიერკავკასიის სა-
ხაზინო საძოვრები სახელმწიფო ქონებათა სამინისტროს უწყებაში შევიდა და
შედგა საზაფხულო და საზამთრო საძოვრებით სარგებლობის განსაკუთრებუ-
ლი პროექტი, რამელიც 1884 წ. 29 ივნისს დამტკიცებულ იქნა იმპერატორის მიერ³¹.

1884 წ. 29 ივნისის კანონით იკრძალებოდა საძოვრების გაცემა კერძო
პირებსა და საზოგადოებებზე. მოსახლეობის დაკმაყოფილების შემდეგ საძოვ-
რის თავისუფალი ფართობი გადადიოდა სახელმწიფო ქონებათა სამინისტროს
განკარგულებაში და იბეგრებოდა მეთადი (დესეტინობრივი) მოსაკრებლით.

გადასახადის განსაზღვრისას მხედველობაში იყო მიღებული ცალკეული
გუბერნიების საძოვრების შემოსავალი, რომელსაც დაერიცხა 24—37% და
დადგინდა საბალახოს მეთადის განაკვეთები გუბერნიებისა და საძოვრების
მიხედვით. გადასახადს საბოლოო ჯამში განსაზღვრავდა საძოვრის სივრცე,
ბალახის სიუხვე და ხარისხი, მისი განლაგება ზღვის დონიდან და ორიენტაცია
ქვეყნის მხარეთა მიმართ, წყლის მარაგი, ნიადაგის პირობები, მისადგომი მარ-
შრუტები, გზები და ა. შ. აღნიშნული საგადასახადო განაკვეთი ქუთაისის გუ-
ბერნიაში საერთო იყო და 30 კაპ. უდრიდა. თბილისის გუბერნიაში საზაფხუ-
ლო საძოვრებზე 4 თანრიგის განაკვეთი დადგინდა, მეთადზე — 80, 50, 25
და 10 კაპ. ოდენობით. თბილისის გუბერნიის საზამთრო საძოვრებზე, ელი-
სავეტოპოლისა და ერევნის გუბერნიების ანალოგიურად, გადასახადი მეთად-
ზე 10 კაპ-ით განისაზღვრა. გადასახადი ხაზინაში უნდა შესულიყო საზაფხულო
საძოვრებიდან აპრილსა და მაისში, ხოლო საზამთროთაგან — ოქტომბერსა და
ნოემბერში³².

1884 წ. 29 ივნისის კანონი პროგრესული ნაბიჯი იყო საძოვრების მფლო-
ბელობა-ექსპლოატაციის მანამდე არსებულ რთულ სისტემასთან შედარებით,
მაგრამ მეფის ადმინისტრაციის ბიუროკრატიულმა აპარატმა ეს ღონისძიება-
ნი დიდი დავვიანებით და ისიც ნაწილობრივ გაატარა ცხოვრებაში.

ტრადიციული მიწათმფლობელობის ფორმათა სიმტკიცე აღმოსავლეთ სა-
ქართველოს მთიანეთში, კერძოდ, თუშეთში და ფშავ-ხევსურეთში საზაფხულო
საძოვრების კერძო მფლობელობას გამორიცხავდა. სამაგიეროდ, აღნიშნული
სამეურნეო სავარგულების კერძო მფლობელობის არაერთ შემთხვევასთან
გვაქვს საქმე ქსნისა და არაგვის ხეობების და თრიალეთის, აგრეთვე შიდა და
ქვემო ქართლის სხვა კუთხეების საზაფხულო საძოვრებზე³³. ლიტერატურულ



წყაროებში მითითებულია, რომ ხევსურეთისაგან განსხვავებით მთიულეთში იშვიათად, მაგრამ მაინც გვხვდება საძოვრის კერძო მფლობელობის ფაქტები. აღნიშნულ პერიოდში მთიულეთის ზოგიერთი სოფლის საზაფხულო საძოვრები (თლისი, უჯორი და ა. შ.) მახალების სამფლობელოში იყო გაერთიანებული, ხოლო ქსნის ხეობის სათავეებში ქსანგალმა მთები (ბოლისა, ნაღიხევი, ბეჟანთხევი და ა. შ.) თავად ჭავჭავაძეებს, ერისთავებსა და სუმბათაშვილებს ეჭირათ, რომლებიც ახლომახლო სოფლების მოსახლეობას საბალახოს ახდევინებდნენ. ანალოგიური მდგომარეობა ჩანს მესხეთ-ჯავახეთშიც. პაგ., აჭარა-არსიანის საძოვრებით მოსარგებლე უღე-არალის მხარის 20 სოფელი გადასახადს იხდიდა ამ საძოვრების მფლობელის ათაბაგის სესარგებლოდ, რომელიც მეწველ ძროხაზე ერთ ოყა კარაქს იღებდა. ცხვარზე გადასახადი არ ყოფილა დაწესებული. სამაგიეროდ 40 კრავზე საძოვრის მფლობელს 1 კრავს უხდიდნენ, რაც სულზე 5 კაპ. უდრიდა, 20 ციკანში კი 1 მან., რაც ასევე სულზე 5 კაპ. უტოლდებოდა. ასეთივე საბატონო სამფლობელოს წარმოადგენდა მდ. ურაველის ხეობის საზაფხულო საძოვრები—ხანზობი ჭობარეთი, ქურდოსანი, საყევარი, შუაკარავი და ა. შ. ამ საძოვრებით სარგებლობისათვის ორბელიანები მოსახლეობას ახდევინებდნენ ქო და ას, ანუ საბალახოს, რომელიც 1 სულ ცხვარზე 20 კაპ., ხოლო მსხვილფეხაზე 50 კაპ. იყო განსაზღვრული³⁵.

სახაზინო საძოვრების მნიშვნელოვანი ნაწილი ჯერ კიდევ საქართველოს რუსეთთან შეერთებამდე და ნაწილობრივ შეერთების შემდეგაც ბოძება-წყალობისა და მიტაცების გზით ეკლესია-მონასტრებისა და კერძო პირთა ხელში გადადიოდა. მაგ., თრიალეთის საზაფხულო საძოვრები 200000 დეს. ოდენობით 1846 წლამდე მთლიანად ხაზინის განკარგულებაში ყოფილა, მაგრამ ამ პერიოდში მის დიდ ნაწილზე პრეტენზიები განუცხადებიათ თავად ციციშვილებს, თარხნიშვილებს და ჯავახიშვილებს, რომლებსაც მოუხერხებიათ კიდევ თრიალეთის გარკვეული ნაწილის შემომტკიცება. ამის გამო 1880-იანი წლებისათვის თრიალეთში ხაზინას მხოლოდ 50 000 დეს. საძოვარი შემორჩა³⁶.

საქართველოს მთიანეთის საზაფხულო საძოვრების კერძო მფლობელობის ტენდენციები იმდენად ძლიერი იყო, რომ ზოგან თავადებმა საგლეხო რეფორმის შემდეგაც კი შეინარჩუნეს დიდძალი მამულები. 1906 წელს ბალსქვემო სვანეთში მარტო დადემშქელიანების სამფლობელოში შედიოდა 6503 დეს. სახნავ-სათიბი, საძოვარი და ტყე³⁷. რეფორმამდე კი დადემშქელიანთა საგამგებლო 150 ათას დეს. მამულს ითვლიდა, რომელშიც ძირითადად საბალახოები და ტყეები იყო გაერთიანებული³⁸. ქვემო სვანეთში ასევე დიდძალი საძოვრები ეჭირათ გარდაფხაძეებსა და გელოვანებსაც³⁹.

საკვლევ პერიოდში საზაფხულო საძოვრებზე კერძო მფლობელობის ტენდენციების გაძლიერება დამახასიათებელი იყო დასავლეთ საქართველოს სხვა კუთხეებისათვისაც (რაჭა, ლეჩხუმი, იმერეთი და სხვ.). სხვათა შორის ეს პროცესი საკმაოდ ძლიერდებოდა აჭარასა და მესხეთ-ჯავახეთშიც, სადაც თურქული კანონმდებლობის წინააღმდეგობის მიუხედავად, საქართველოს სხვა კუთხეთა სოციალურ-ეკონომიკური განვითარების კვალდაკვალ, სასოფლო და სახაზინო მიწების გარკვეული ნაწილი წარჩინებული ფენის მიერ იყო მიტაცებული⁴⁰.

ცალკე უნდა აღინიშნოს საქართველოს მთიანეთში შემორჩენილი სახევო გაერთიანების საძოვრების მფლობელობა-ექსპლოატაციის შესახებ. სვანეთისა და რაჭა-ლეჩხუმის სამეურნეო ყოფის ამსახველი მასალებიდან ჩანს, რომ ენგურისა და ცხენისწყლის სათავეებში განლაგებული ლაფურის ვრცელი სა-



ზაფხულო იალაღები ტრადიციულად ამ ორი ხეობის ზემოწელის საერთო სა-
 რგებლობაში უნდა ყოფილიყო. აღმოსავლეთ საქართველოში საძოვრების სა-
 ხელო მფლობელობის მაგალითად დასახლებულია ალაზნის თავი, ქვახიდის
 რომელოს ხორხი, სადაც გარეკილი ყოფილა გომეწრის, ქვახიდის ხეობისა და
 ხევსურეთის მომიჯნავე სოფლების გაერთიანებული ჯოგები⁴¹.


საქართველოს მთიანეთის ზოგიერთ კუთხეში გვხვდება გარკვეული პატ-
 რონიმიული უბნის საზაფხულო საძოვრებიც. ამის თვალსაჩინო მაგალითია
 ონიანების პატრონიმიული განსახლება ქვემო სვანეთის სოფ. ჯახუნდერის სა-
 ზაფხულო მთა დადიაშზე⁴². მფლობელობა-ექსპლოატაციის ანალოგიური ნიშ-
 ნებით ხასიათდებოდა მთარაჭის სოფ. ლების (ზოფხითო, შოდა, ჭანჭახი)⁴³, მთა
 აჭარის სოფ. თავოსა (ჩეგვილი) და ჩაოს (ჩაოს იალაღები)⁴⁴ ზოგიერთი საზა-
 ფხულო საძოვრებიც. აღნიშნული კატეგორიის საძოვრებს წარმოადგენდა აგ-
 რეთვე გუდამაყრისა და ხევის ზოგიერთი სოფლების საზაფხულო იალაღებიც.

მთაბარული მესაქონლეობისა და მეცხვარეობის ძირითადი სამეურნეო
 ბაზების განლაგებას სხვადასხვა ზონებში არსებითი გავლენა არ მოუხდენია
 მესაქონლეობის საკვებ ბაზაზე. ტრანსპუმანსეს ძირითად და ერთადერთ საკ-
 ვებ ბაზას საზაფხულო და საზამთრო საძოვრები წარმოადგენდა, რომელთა
 მონაცვლეობითი გამოყენებით საქონელი წლის განმავლობაში საძოვარზე
 იყო გარეკილი. შუამთისა და მთამალის სათიბი მეურნეობა არ ითვალისწი-
 ნებდა მთაბარული მესაქონლეობის ინტერესებს და გამიზნული იყო ადგი-
 ლობრივი მთური მესაქონლეობის საზამთრო მარაგად. ასეთივე დანიშნულება
 გააჩნდა ამ დასახლებათა სასოფლო საძოვრებსაც. რაც შეეხება ბარის სასოფ-
 ლო საძოვრებს, ზოგჯერ იგი გამოყენებული იყო ტრანსპუმანსეს საზამთრო
 საძოვრებადაც.

საქართველოს მთაბარული მესაქონლეობის საზაფხულო საძოვრები გან-
 ლაგებული იყო ცენტრალური კავკასიის სამხრეთ და სამხრეთ კავკასიონის
 ორივე ფერდობზე, მთური მესაქონლეობის საზაფხულო საძოვრების გვერდით.
 კერძოდ, ცენტრალური კავკასიიდან აღმოსავლეთ საქართველოს მეცხვარეები
 სარგებლობდნენ — მთიულეთის, ლომისის, გუდამაყრის, ფშავ-ხევსურეთის,
 ქართლის, კახეთისა და თუშეთის, ხოლო სამხრეთ კავკასიიდან — თრიალეთისა
 და ჯავახეთის ქედებზე განლაგებული საზაფხულო საძოვრებით. სამეგრელოს
 მესაქონლეთა საზაფხულო საძოვრები ძირითადად იდო ცენტრალური კავკა-
 სიონის სამხრეთ ფერდობებზე, კერძოდ, კოდორის, სვანეთის, რაჭა-ლეჩხუ-
 მისა და ეგრისის ქედებზე. მეგრელი მეჯოგეები ნაწილობრივ სარგებლობდნენ
 აგრეთვე აჭარა-იმერეთის ქედის საძოვრებით.

ტრანსპუმანსეს საზაფხულო საძოვრები ძირითადად გამიზნული იყო
 მთური მესაქონლეობის საძოვრებისაგან, მაგრამ საკვლევ პერიოდში აღნიშნუ-
 ლი კატეგორიის იალაღებიც ზომაზე მეტად ჩანს გადატვირთული. ამ მხრივ გან-
 საკუთრებული სივიწროვე იგრძნობოდა სამხრეთ კავკასიონის, კერძოდ, თრია-
 ლეთის საძოვრებზე, სადაც, როგორც ზემოთაც იყო აღნიშნული, საქართველოს
 სხვა კუთხეების გარდა თავს იყრიდა გარეშე მეცხვარეთა მრავალრიცხოვანი
 ფარები.

კიდევ უფრო მძიმე მდგომარეობა ჩანს საზამთრო საძოვრების მიმართ,
 რომელთა მოცულობა მნიშვნელოვნად ჩამორჩებოდა საზაფხულო საძოვრე-
 ბის ფართობს. 900-იანი წლების სტატისტიკური მონაცემებით თბილისის გუ-
 ბერნიის საზამთროთა საერთო ტერიტორია 350 ათასი დეს. იყო აღრიცხული,
 სადაც 1 დეს. საშუალოდ 5 სულ პირუტყვზე მეტი მოდიოდა⁴⁵. იორ-ალაზნის
 აუზისა და მტკვრისპირეთის საზამთროთა შედარებით მაღალი სამეურნეო-ეკო-



ნომიკური თვისებების მიუხედავად, დატვირთულობის ეს მასშტაბები ყოველგვარ ნორმას სჭარბობდა. ასეთ ვითარებაში აღმოსავლეთ საქართველოს დიდფარიან მეცხვარეთა ერთი ნაწილი ჯერ კიდევ XIX ს. მეორე ნახევრიდან რებს მიერეკებოდა დასავლეთ აზერბაიჯანისა და ჩრდილო კავკასიის საზამთრო საძოვრებზე⁴⁶. დაახლოებით ასეთივე ვითარება იყო კოლხეთის დაბლობის საზამთრო საძოვრებზეც, რის გამოც დიდ მეჯოგეთა და მეცხვარეთა მეურნეობა აღღერისა და სოჭის სანახებამდე იყო გაშლილი.

მთაბარული მესაქონლეობის საზამთრო და საზაფხულო საძოვრების შეზღუდულობის პირობებში ქართველი მეცხვარეები და მესაქონლეები განსაკუთრებულ ყურადღებას აქცევდნენ საძოვრების რაციონალურ გამოყენებას. ამ მიზანს ემსახურებოდა იორ-ალაზნის აუზის ცენტრალური საზამთრო საძოვრის დანაწევრება ბ ა რ ი ს ა და დ ი დ ი შ ი რ ა ქ ი ს ზონებად⁴⁷. სადაც, თავის მხრივ, გამოყოფილი იყო საყორულეები (სადოღე და დავარდნილი ცხვრისათვის), საქორფეები (დადოლებული ცხვრისა და ბატკნისათვის), ბინისპირები (განსაკუთრებით სუსხიანი დღეებისათვის) და ა. შ. ანალოგიურად იყო დაყოფილი კოლხეთის დაბლობის საზამთრო საძოვრები, სადაც მეჯოგე-მესაქონლეებს მკვეთრად ჰქონდათ გამოიჯნული საზოთოები (საზამთრო ტყიანი საძოვრები) და სააფუნოები (საგაზაფხულო ეწერნიადაგიანი საძოვრები).

ზონალური გამოყენების უფრო მკაცრ პრინციპებს ექვემდებარებოდა საზაფხულო საძოვრებიც, რაც განსაკუთრებით ნათლად მეცხვარეობაში იჩენდა თავს. ამ თვალსაზრისით საძოვრებზე გამოყოფილი იყო საცხვრე მთა (ქვემო ზონა ნოყიერი ბალახეულით და რბილი კლიმატით მეწველი ცხვრისათვის), სამშრალე (ზემო ზონა უწველი და სასუქი ცხვრისათვის) და საბატკნე ხორხები (მაღალი ზონა ბატკნებისათვის), საზურახოები (ტყისპირები, სადაც ცხვარს მიერეკებოდნენ ქარისა და სეტყვის დროს) და ა. შ. გათვალისწინებული იყო ზონალური ადგილმონაცვლეობის თანმიმდევრობა ადრე გაზაფხულიდან გვიან შემოდგომამდე, ნაწიდრებისა და არხაჯების დროული ცვლა და ა. შ., რაც უზრუნველყოფდა ცხვრისა და ბატკნის დახაშლები ს თავიდან აცილებას და პროდუქტიულობის მაქსიმალურ შენარჩუნებას. მნიშვნელოვანი ყურადღება ეთმობოდა აგრეთვე საძოვრების ჩრდილო და სამხრეთ კალთების გამოყენების თავისებურებებსა და ბალახეულის მარგებლიანობას ცალკეული ზონებისა და სეზონის მიხედვით⁴⁸.

მთაბარული მესაქონლეობის საზაფხულო საძოვრების მფლობელობის ფორმები მთური მესაქონლეობის საკუთრების ფორმების ანალოგიურია. მიუხედავად იმისა, რომ მესაქონლეობის ამ ფორმის საზაფხულო საძოვრების ექსპლოატაცია განსხვავებულია, ძველ ქართულ ადათობრივ სამართალსა და სახელმწიფო კანონმდებლობაში მათი დაქირავება-ექსპლოატაციის პირობებში სხვაობა არ შეიმჩნევა. ასეთივე ერთიანი საკანონმდებლო ღონისძიებანი იქნა გატარებული მეფის ადმინისტრაციის მიერ ამიერკავკასიის მთაბარული და მთური მესაქონლეობის საზაფხულო საძოვრების მიმართაც.

მთათუშეთის მეცხვარეები მთამაღალის ტრანსჰუმანსეს პირობებში საერთო-სასოფლო ალპური საძოვრებით სარგებლობდნენ. შინაალპური მესაქონლეობის საძოვრების გვერდით აღნიშნული კატეგორიის საცხვრე მთებს ფლობდნენ სოფ. გირევი (გოთობოსელი, ნაროვანი, ყონიყურები, ქვახიდი, თურსიეხი და ა. შ.), ფარსმა (ნოგირო, ხახომათე, გალიმათე და ა. შ.), დართლო (შორათის წყარო, სადროშო და ა. შ.), კვავლო (დიდვაკე, ქარუხი, წითელმათა

და ა. შ.), შენაქო (ქოჭორთა, ვებო), ომალო (ბიღვეთი, ვესტმოვაკე), ქუმე-
ლაურთა (ლია, შუგორი, შავიკლდე) და სხვ, ეს საძოვრები ბარში გადმოხს-
ლების შემდეგ კვლავ მათ მფლობელობაში დარჩა⁴⁹. მთათუშეთის საძოვრო სა-
ძოვრები შეინარჩუნეს აგრეთვე წოვა თუშებმაც, რომლებიც ბარად ჩამოსახ-
ლებამდე ს. საგირთას, ინდურთას, ეთელტას, წაროსა და სხვ. სანახების სა-
ზაფხულო საძოვრებს ფლობდნენ.

ბარში გადასახლებასა და მეცხვარეობის ფართო მასშტაბით განვითარე-
ბასთან ერთად წოველ მეცხვარეთათვის ტრადიციული სათემო საძოვრები
არასაკმარისი აღმოჩნდა, რის გამოც ისინი თანმიმდევრულად იჭერენ და იყე-
ნებენ აღმოსავლეთ და სამხრეთ საქართველოს უმთავრეს საზაფხულო სა-
ძოვრებს. XIX ს. მეორე ნახევრიდან აღვანელ მეცხვარეებს მარტო აღმოსავ-
ლეთ საქართველოს მთიანეთში ეჭირათ წოვათის, ლამაზურის გორის, საყო-
ვისგორის, ბუნგალთგორის, საწოვლის, წიფლოვანის, საყორნის მთის, ალაზნი-
სთავის, ბორბალოს, ნაროვანისა და კუპრაბალინჩუს საზაფხულო საძოვრების
სხვადასხვა უბნები⁵⁰. გარდა ამისა, მათივე ფარები იდგა ანდაქში (ხევსურეთის
მთები), ბოთაანში და კობალას წყაროზე (ფშაველის მთები), აგრეთვე სათავა-
დო მთებზე — ანდრაზანში (ნაფარეულის თავი), მუხაციხეში (ლოპოტის ხე-
ვის თავი) და საფურისყელში (საბუეს ხევის თავი), რომლებსაც ისინი ქირობ-
დნენ ხევსურეთისა და ფშავის ცალკეული თემებისა თუ კერძო შესაკუთრე-
ბისაგან.

მფლობელობა-ექსპლოატაციის ფორმების მიხედვით რთული ვითარება
ჩანს შუამთის მთაბარული მესაქონლეობისა და მეცხვარეობის საზაფხულო სა-
ძოვრების მხრივ. ერწო-თიანეთელ შეძლებულ მეცხვარეებს ბინები გამართუ-
ლი ჰქონდათ სათიბისა და იკვლევის მთებზე და სარგებლობდნენ არტნის,
კორსავისა და ბუჭყინტის მთებითაც. გარდა ამისა, ერწო-თიანეთის სოფლების
უმრავლესობას საქონელი დაუდიოდა ადგილობრივ მთებზე — ბაბხისხევის,
მაცასხევის, გარეჯას, ბოხევის, ვაკეს, ხაშრულას, მუხათას, გორმაღალას, ბაჩა-
ლის, შუშანის ვაკესა და სხვ. საზაფხულო საძოვრებზე. ერწო-თიანეთის ფშა-
ვი მეცხვარეები სარგებლობდნენ ფშაველის მთებით — ფადლაურით, ახადით,
ქიჩოს მთით. ხოშარით, ვანხევით და ა. შ., რომლებსაც ისინი წრეების მსგავ-
სად ბარად ჩამოსახლებამდე ფლობდნენ⁵¹. ზემოთ დასახელებული მთური მე-
საქონლეობის საზაფხულო საძოვრების ცალკეულ უბნებზე მიერთებობდნენ
ცხვრის ფარებს მთიულეთისა და ხევის მეცხვარეებიც.

პანკისისა და ქსნის ხეობის შუამთის მეცხვარეობა ამავე ხეობათა სათა-
ვეებში განლაგებული სახაზინო და საბატონო საძოვრებით სარგებლობდა.
კერძოდ. პანკისელ ქისტებს ეჭირათ ალაზნის სათავეები — ჭიჭაურა, ხორაჯოს
თავი, ბარდამციხე, დიდგვერდი, ნაქერალი და ა. შ., რომლებიც ხაზინის გამ-
გებლობაში შედიოდა და გაწერილი იყო საბალახე გადასახადი სულზე 20—
25 კაბ. ოდენობით. მათივე განკარგულებაში ჩანს ილტოს ხეობის სათავეე-
ბიც — გრაჯა, კუჭაურა, ნარიანა, მასარა და ა. შ. ქსნის ხეობის სოფლებს სა-
ცხვრე მთები ყამურისა და ქარჩოხის ხეობის სათავეებში — დიდ და პატარა
გალადურში, ურცთვალთაში, ჩაბარუხში, სანგალში, ნავიხევისა და სხვ. ედოთ,
რომელთაგანაც ნავიხევი და სანგალი ოძისელი და ლამისყანელი ერისთავების
სამფლობელოში შედიოდა. ყამურის მეორე დიდი უბანი ურცთვალთა არენ-
დით გაცემულ სახაზინო საძოვარს წარმოადგენდა, ხოლო ჩაბარუხი ახლომახ-
ლო სოფლების სათემო საძოვარი ყოფილა. კერძო მფლობელები მეცხვარეებს
(ქენქაანი, ჩიგოიანი, ახალდაბა და ა. შ.) საბალახედ 1 დეს. 1 ჰედილას ან 3
მანეთს ახდევინებდნენ.

ყურადღებას იქცევს შიდა და ქვემო ქართლისა და კახეთის მეცხვართა საზაფხულო საძოვრებით უზრუნველყოფის საკითხიც. ვლინდება, რომ იორალანის აუზის მეცხვარეებს ძველთაგანვე თრიალეთისა და ჯავახეთის საზაფხულო საძოვრები ეჭირათ, რომლებიც სამეურნეო-ეკონომიკური გამოყენების თვალსაზრისით სამ დიდ რაიონში იყო გაერთიანებული. აღბაბას რაიონში ქურანჩაის, ნადირბულახის, თესხარაბასა და გოიდალის 22 უბანზე გამართული იყო მტკვრის აუზის, შიდა და ქვემო ქართლისა და გარეკახეთის მეცხვართა ბინები. აბულ-სამსარის რაიონში — შავნაბადას, ბებერაბუდეს, ყუტია წყაროს თავკვეთილის, აბულის, სამსარის, სარეკისა და გოდორას მთის 47 უბანი ქიზიყელ მეცხვარეებს ეჭირათ, ხოლო თრიალეთის ტერიტორიაზე ქორთლოს, ქაჩალგორის, ფოკასხევის, განძისხევისა და თავფარავანის 20 უბანზე ბინები ედოთ თუშ და ფშავ მეცხვარეებს⁵², რომლებიც ბარელებს აქაურ მთებზე XIX ს. დასაწყისიდან შეეზიარნენ. შიდა ქართლის მეცხვარეებს გორის, კასპისა და ხაშურის მიდამოებიდან, აგრეთვე ქვემო ქართლის ზოგიერთ სოფელს საძოვრები ედოთ მდინარე ქციისა და თეძამის სათავეებში, ტაბაწყურისა და ჯამჯამას ტბების სანახებში და ა. შ⁵³. დასახლებული საძოვრები მთლიანად ხაზინის გამგებლობაში შედიოდა და გაწერილი იყო გადასახადი თრიალეთის საზაფხულო საძოვრებით სარგებლობის ზემოთ აღნიშნული განაკვეთით.

აღმოსავლეთ საქართველოს ბარის, შუამთისა და მთიანეთის (ქართლ-კახეთი, ეოწო-თიანეთი, თუშეთი, ფშავი, მთიულეთი) დიდფარიან მეცხვარეებს რეგოლუტციამდე მრავალრიცხოვანი ფარები დაუდიოდათ ყარსის, არტანის და განჯის ოლქებში⁵⁴, აგრეთვე ლეკიმთებზე, სადაც მათ დიდოეთის იალაღებზე ხაზინისა და კერძო პირებისაგან ქირით ეჭირათ თიხათოს, ქაბდოს, ასახოს. მერცხალბუდეს სადღუცესა და სხვ. საზაფხულო საძოვრები⁵⁵.

XIX ს. მეორე ნახევარსა და XX ს. დასაწყისში სამეგრელოს უმთავრესი ხეობების მეჯოგე-მესაქონლეები სარგებლობდნენ არა მარტო სამეგრელოს, რაჭა-ლეჩხუმის, სვანეთისა და აჭარა-იმერეთის, არამედ დასავლეთ კავკასიის სხვა კუთხეების საზაფხულო საძოვრებითაც. მაგ., მარტო ენგურის ხეობის მეჯოგეები საქონელს მიერეკებოდნენ ჩამხარხის, ბაშკაფსარას, ჯოდორძავას, არმუას, პარვას, ლვალვას, ფანავის, თენგიზთიფას, მარჭიჭასა და ყარაჩის სახაზინო საძოვრებზე, სადაც მსხვილფეხა საქონელზე გადასახადი საშუალოდ 25 კაბ. ოდენობით ყოფილა განსაზღვრული. ამავე ხეობის მარცხენა მხარის სოფლები აღნიშნულ პერიოდში სარგებლობდნენ ხობისწყლის სათავეების, კერძოდ, ყვირას, კერნაზონას, ფედიანშინის, ვანის, გვანდრასა და ურამის სახაზინო საძოვრებით⁵⁶. სხვა ხეობებიდან ქანისწყლისა და ხობის სოფლებს ეჭირათ ასხის, დვირას, ურავის, სადგმელის, ლაბრაზისა და სხვ. იალაღები, რომლებიც ჩიქოვანისა და დადიანის საგამგებლოში შედიოდა და საბალახე ცხენზე 1 მან., ძროხაზე 50 კაბ., ხოლო თხა-ცხვარზე 10 კაბ. ყოფილა დაწესებული. ასხის, ლებარდესა და დვირას სახაზინო და საბატონო საძოვრების მნიშვნელოვანი უბნები ეჭირათ ტეხურის ხეობის სოფლებს, სადაც მათთან ერთად ჯოგებს მოერეკებოდნენ სამეგრელოს სხვა ხეობების მესაქონლეებიც. გარდა ამისა, საკვლევ პერიოდში ცალკეულ მსხვილ მეჯოგეებს საქონელი დაუდიოდათ გურია-აჭარისა და არსიანის მთის საზაფხულო საძოვრებზეც, რომლებსაც ისინი არენდით იღებდნენ ხაზინისა თუ კერძო მფლობელებისაგან⁵⁷.

მრავალფეროვანია მთაბარული მეცხვარეობისა და მესაქონლეობის საზამთრო საძოვრების მფლობელობა-ექსპლოატაციის ფორმებიც. ისტორიული წყაროების მიხედვით ჩანს, რომ ძველ საქართველოში საზამთრო საძოვრებიც



სახელმწიფო-სახაზინო საკუთრებას წარმოადგენდა, რომლის სარგებლობისათვის ასევე საბალახო გადასახადი ყოფილა გაწერილი⁵⁸. საქართველოს სახელმწიფო-სახაზინო საკუთრებას ვაავრცელა და იგი მოიჯარეებს გადასცა. საიჯარო სისტემამ საქართველოსა და ამიერკავკასიის სხვა კუთხეებში მალე მახინჯი ფორმები მიიღო. მოიჯარეთა თვითნებობისა და სიხარბის გამო მოსახლეობისა და ხაზინისათვის იგი ერთნაირად საზარალო აღმოჩნდა⁵⁹. განსაკუთრებით მოუხერხებელი იყო მოკლევადიანი იჯარა, რაც მესაქონლეს საშუალებას არ აძლევდა საქონლის მოვლამოშენების პერსპექტივებზე ეფიქრა. ასეთ გარემოებას მოუსწრო 1884 წლის 29 ივნისის ამიერკავკასიის სახაზინო საზაფხულო და საზამთრო საძოვრებით სარგებლობის ზეძოთ აღნიშნულმა კანონმა, რომლის მიხედვითაც საბალახო გადასახადი მეთაფი მოსაქრებით შეიცვალა. ახალი კანონის შესაბამისად თბილისის, ერევნისა და ელისავეტოპოლის გუბერნიათა საზამთრო საძოვრებზე დესეტინობრივი გადასახადი 10 კაპ. განისაზღვრა⁶⁰.

აღმოსავლეთ საქართველოს მთაბარული მეცხვარეობის საზამთროთა ცენტრალური უბანი მდ. იორისა და ალაზნის აუზებს მოიცავდა, სადაც ყველაზე მეტად შირაქის ველი იყო გამოყენებული. უკვე XIX ს. მეორე ნახევრიდან მთათუშეთის მეცხვარეებს ერწო-თიანეთის, მთიულეთის, ხევის, პანკისისა და ქსნის ხეობებისა და კახეთის მეცხვარეებთან ერთად ხელთ ეპყრათ იორისა და ალაზნისპირეთის უმთავრესი საზამთრო საძოვრები. თუშთა ალვანში ჩამოსახლების პირველ წლებში, რომელიც მთხრობელთა განსაზღვრით 1780-იან წლებს უნდა ემთხვეოდეს, თავდაპირველად საზამთრო საძოვრად ალვანის ველი და მისი შემოგარენი გამოუყენებიათ, მაგრამ მეცხვარეობის სწრაფ ზრდასთან ერთად ფარები ალვანში არ გამართულა⁶¹. დაახლოებით ოცდაათამდე ალვანელი იორისა და ალაზნისპირებში წასულა ახალი საძოვრების საძიებლად. მათ უნახავთ შირაქი, მოსწონებიათ იქაურობა, ჩაუდგამთ იქ ჩალის ბინები და 30 წლის განმავლობაში საბალახოსა და ბოლის ფულის გარეშე უსარგებლიათ მით⁶².

მომდევნო წლებში შირაქში ფშაველი მესაქონლეები გამოჩენილან, რომლებიც ვაჟა-ფშაველას რჩევით მოხევე, მთიელ და გუდამაყრელ მესაქონლეებთან ერთად ზემო და ქვემო ქედის, აგრეთვე არხილოსკალოს ტერიტორიაზე ჩასახლებულან კიდევ⁶³. ცოტა ხნის შემდეგ მთავრობას აქ გაუგზავნია მეტყევე და ადმინისტრაციული აპარატის მოხელეები, რომლებსაც საზამთრო საძოვრებზე გადასახადიც დაუწესებიათ.

თუშ მეცხვარეებს ჩასახლების პირველსავე წლებიდან შირაქის ველზე ბანები ჰქონიათ გამართული კორუმებში, კასრისწყალში, ოლისხევში, ჩილოლთხევში, ღორისწყალში, ჰაივლოზე, შავ მთაზე და ა. შ. ალაზნის მხარეს მათვე ეჭირათ ძირობა, ნაზარლის ყელი, კუბრები და სათუშო იორი. შირაქის დანარჩენი უბნები, კერძოდ, დიდი ღელის ხევი, იმედის წყალი, ალაზნისპირი, ჩათმა, აკაკის ხევი, თელის წყალი, ნაზარლები, ივრის პირები, საიჯარო, კუდაგორა, მელაგორა, ბაშლახარი, ხოჩოლი და ა. შ. ერწო-თიანეთის. მთიულეთისა და ხევის მეცხვარეებს ეჭირათ, ხოლო პანკისელი მეცხვარეები დილიჩას, ძირას, მამაჩაის ხევის, პანტაშარას, ყუმბროს, ლეკისწყალის, ივრისპირის და სხვ. საზამთრო საძოვრებზე იდგნენ. გარდა ამისა, აღმოსავლეთ საქართველოს შეძლებული მესაქონლეები, რომლებიც ათასობით ცხვარს აშენებდნენ, ფარებს მიერეკებოდნენ ელდარის, სამუხის, ჯეირანჩელის, შირვანის, მილისა და შორეული ყიზლარის საძოვრებზე⁶⁴. მარტო მთიელ და გუდამაყრელ მეცხვარეებს ყიზლარში სჭერიათ სელსკაია, გაიდუჯი, არეშო, ბერეზინკა, სალდატკა,



რავდოლი და ა. შ., რომელთა სარგებლობისათვის 1 სულ ცხვარზე 30 კაპ. იხ-
დიდნენ.

შირაქის საზამთრო საძოვრები 1884 წ. 24 ივნისის დადგენილებით ორჯერ
ლად გაყოფილა. შირაქის ერთი ნაწილი—51012 დეს. გამოეყო თუშების ყველა
თემს, ბახტრიონს, ჯოყოლოსა და პანკისის საზოგადოებას, რომელთაც 1 დეს.
10 კაპ. უნდა გადაეხადათ და საერთო შემოსავალი — 5101 მან. ხაზინაში შეე-
ტანათ. მეორე ნაწილი 56605 დეს. ოდენობით გადაეცა ფშავის საზოგადოებას
(ზემო თიანეთი, საყარაულო, საყდრიონი, თიანეთი, თოლათსოფელი), გუდა-
სყარასა და მთიულეთს, რომლებიც ამავე ნიხრით ხაზინას 5660 მან. და 50 კაპ.
უხდიდნენ⁶⁵.

შირაქის საერთო ტერიტორიიდან (213663 დეს.), აღმოსავლეთ საქართვე-
ლოს მთიანეთის თემებზე გამოყოფილი საძოვრების (107 617¹/₄ დეს.) გარდა,
23541 დეს. ნადელის სახით გადაეცა სიღნაღის მაზრის 6 სოფელს — მირ-
ზაანს, ბოდბეს, ბოდბისხევს, უსუფლუს, ახანტლუ-კენდს და ყანლი-კენდს,
16080¹/₂ დეს. ელისავეტოპოლის გუბერნიის კაზახის მაზრის 7 საზოგადოებას,
18705 დეს. ზაქათალის ოლქს, ხოლო 20059¹/₂ დეს. დაღესტნის ოლქს. შირა-
ქის ამ ფართობზეც გადასახადი გაწერილი იყო ზემოთ აღნიშნული ნიხრით, რო-
მელიც ცალკეულ მეცხვარეებზე ნაწილდებოდა. შემდგომში სიღნაღის მაზრის
ეს 6 სოფელი, მეცხვარეობის გაზრდის გამო, ამ ნადელებშიც ველარ მოთავსე-
ბულა.⁶⁶

ხევისა და მთიულეთ-გუდამაყრის ქართული სოფლები შირაქის, ალაზნის-
პირის, ქსნისა და არაგვის დაბლობების გარდა, ცხვრის ფარებს ჩრდილო კავ-
კასიის საზამთროებზეც მიერეკებოდნენ, სადაც აღნიშნული ხეობების ოს მე-
ცხვარეებთან ერთად ზამთრის საძოვრებად იყენებდნენ თერგის ოლქის დაბ-
ლობს მდ. თერგის, სუნჯისა და კამბილევის გასწვრივ — ვიდრე ყიზლარამდე.
აქაურ საზამთროებზე გადასახადი განსაზღვრული იყო ცხვრის სულადობის
მიხედვით. თერგის ოლქში კარგი საზამთრო საძოვარი 1 სექტემბრიდან 10 აპ-
რილამდე 100 სულ ცხვარზე 5—12 მან. ღირდა⁶⁷.

აღმოსავლეთ საქართველოს საზამთრო საძოვრების მნიშვნელოვან უბანს
წარმოადგენდა აგრეთვე შიდა და ქვემო ქართლის ვაკეზე განლაგებული ტე-
რიტორიები. შიდა ქართლის ვაკე — მდ. მტკვრის გაყოლებით — ძირითადად
ქსნის ხეობისა და შიდა ქართლის მეცხვარეთა საზამთროებს წარმოადგენდა.
ქსნის ხეობიდან სოფ. ცხავატს, ცხილონს, შუა ალევს, ლარგვისს, დადიანეთს.
შალათუბანს, მარტიაანს, პავლიანსა და სხვ. ბინები ჰქონდათ გამართული კას-
პის, მუხრანის, კავთისხევის, წილკანის, ოძისის, ქსოვრისის, დიდმის, მისაქ-
ციელის, მცხეთის, ჭოპორტის, გორიჯვარის, ტინიხიდის, სვენეთის, ატენის, ძა-
ლისის, დამპალას, ბაზალეთის, ავჭალის, ბიწმენდის, სასირეთის, ფიჩხევისა და
სხვ. ველებზე, რომელთა უმრავლესობა საბატონო სამფლობელოში ყოფილა
გაერთიანებული. ამავე საძოვრებით სარგებლობდნენ აგრეთვე გორისა და კას-
პის რიგი სოფლების (ატენი, ხიდისთავი, მეჯვრისხევი, ზედულეთი, ბოყამი,
კავთისხევი, წინარეხი და ა. შ.) მეცხვარეებიც. აღნიშნული საზამთრო საძოვ-
რებით სარგებლობისათვის აქაურ მეცხვარეებს საფარეხო და საბა-
ლახო გადასახადი უხდიათ, რომელიც ცალ-ცალკე 100 ცხვრიდან 5 სულის
ოდენობით ყოფილა განსაზღვრული⁶⁸. რაც შეეხება ქვემო ქართლის მტკვრის-
პირეთის დაბლობს, წარსულში ისიც, საზამთრო საძოვრებად ყოფილა გამოყე-
ნებული⁶⁹. ეს საძოვრები ძირითადად საქართველოს ტერიტორიაზე სხვადასხვა
ისტორიულ პერიოდში მომთაბარე უცხო ტომებს ეჭირათ.



სამეგრელოს მთიან ხეობათა უმრავლესობა კოლხეთის დაბლობის საზამთრობით სარგებლობდა. XIX ს. დასასრულსა და XX ს. დასაწყისში ენციკლოპედიაში ხეობისა და ჯვარის დასახელებული სოფლებიდან საქონელს მიერეკებოდნენ ხორგას, კულეს, ჯაიანის ტყის, აგრეთვე ვალისა და ოჩამჩირის ახლომდებარე სიდას, ოხურეთის, ციხის, რეფისა და სხვ. საზამთრო საძოვრებზე. ჭანისწყლის ხეობის მოსახლეობა ზამთრობით ჯოგებს აჩერებდა ჭალადიდის საზამთრო საძოვრებზე — კადარიონში, დიხაგუძუბაში, ქვემო ჭალადიდში, აგრეთვე ფოთის მახლობლად საგოროდოში, საქორქიოში და ა. შ. ხობისწყლის ხეობის მესაქონლეები ზამთრობით იდგნენ რიონს ვალმა ჭალადიდში, ქვემო ქვალონში, სახელდობრ სონჯიში და ა. შ. რაც შეეხება ტყეხურის ხეობის მესაქონლეებს, მათი საზამთრო საძოვრები გაფანტული იყო ქვემო და ზემო ჭალადიდის, კერძოდ, ნაოცოდის, ქვალონის, ხორგას, საბერზემოს, საღვამუჩოსა და სხვ. ახლომდებარე ტერიტორიებზე, აგრეთვე პალიასტომის ტბის სანახებში⁷⁰.

კოლხეთის დაბლობის ძირითადი საძოვრები სახაზინო გამგებლობაში შედიოდა და იჯარით ჰქონდათ აღებული მსხვილ მეჯოგე-მესაქონლეებს. მაგ., ჯგალელ კვარაცხელიებს „ტორგით“ ჰქერიათ ჭალადიდის ვრცელი საძოვრები, რომლის ცალკეულ უბნებს თანასოფლელ და სხვა მესაქონლეებზე გასცემდნენ პრაქტიკაში გვხვდება საზამთრო საძოვრების დაქირავება ცალკეული პირებისა თუ თემების მიერაც. ამავე დროს გამქირავებელთა როლში ხშირად ვხვდებით ცალკეულ თემებს და მსხვილ მესაქონურებსაც. მაგ., ს. ნაიფუს მესაქონლეებს იმავე ჭალადიდის საძოვრების ნაწილი დაქირავებული ჰქონდათ გვიჩიებისაგან.

სპეციფიკური სამეურნეო-ეკონომიკური მნიშვნელობა გააჩნდა საქართველოში მომთაბარე მესაქონლეთა საძოვრებსაც. საქართველოსა და ამიერკავკასიის საზამთრო ყიშლაღები და საზაფხულო იალაღები გარდამავალ საგაზაფხულო და საშემოდგომო იაზღაგებთან ერთად მომთაბარე მესაქონლეობის ძირითად საკვებ ბაზას წარმოადგენდა. ყიშლაღები, იალაღები და იაზღაგები, სამეურნეო გამოყენებასთან ერთად, მომთაბარეთა სეზონური დასახელების ერთეულიც იყო. საგაზაფხულო და საზამთრო საძოვრების ის უბნები, რომელთა სამეურნეო-ბუნებრივი პირობები ვარგისი იყო საცხოვრებლად, მომთაბარეთა იათაღებით, დაიებითა და ალაჩიხებით იყო დასახლებული.

XIX ს. მეორე ნახევარსა და XX ს. დასაწყისში ქვემო ქართლის მომთაბარეთა და ნახევრად მომთაბარეთა საზამთრო საძოვრები ძირითადად იაღლუჯას, ზაბაქიარისა და ყარაიაზის ტერიტორიაზე მოდიოდა. აღნიშნულ პერიოდში იაღლუჯას ცალკეული უბნები — უჩთაფა, შალლი, სარდერე, დაღდაღანლუ, გიოლლუჯე, ნარლუ, აგრეთვე ქვემო ქართლის მიმდებარე ველები—გიორარხი, ბაიდარი, სარალი, ახილმანმუთი, ბაითალლი, კაჩაღანი, მულანლო, ქიოსალი და ა. შ., მომთაბარეთა საზამთრო ადგილსამყოფელსა და საძოვრებს წარმოადგენდა⁷¹. ამ პერიოდში ქვემო ქართლის მომთაბარეები უკვე გადასული იყვნენ ბინდარი ცხოვრების წესსა და ნახევრად მომთაბარე სამეურნეო ყოფაზე. იმირი, მიგირლო, კასუმლო, ყაჩაღანი, ენიქენდი, ქესალო, ქაფანახი, საათლო, ქურთლარი, ფახრალი, დარბაზი, საფარლო, ამამლო, ყარაბულახი, ბაიდარი, მულანლო, ალგეთი, თაზქენდი და ა. შ. ნახევრად მომთაბარეებით დასახლებულ სოფლებს წარმოადგენდნენ, რომელთა დიდ ნაწილს ადრე მიტოვებული ქართული სოფლების ადგილი ეჭირა. აღნიშნული ტერიტორიების დასახლებას მომთაბარეთა ყიშლაღები და იაზღაგები გარკვეულად უნდა შეეზღუდა, რის გამოც ქვემო ქართლის შეძლებული ნახევრად მომთაბარეები ივრისა და ალაზნისპირის საზამთრო საძოვრებზეც მიერეკებოდნენ საქონელს⁷².



ნახევრად მომთაბარე სამეურნეო ყოფის ტენდენციები ასევე მდგრად ხასიათს ატარებდა კახეთში, კერძოდ, სიღნაღის მაზრის ქოჩადმავალ მოსახლეობაში. გასული საუკუნის მეორე ნახევარში სოფ. მულანლო, ახალ-ქენდელი-ქენდი და უსუფლუ დასახლებული იყვნენ ელდარ-სამუხის ტერიტორიაზე და საზამთრო საძოვრებად ძირითადად იყენებდნენ შირაქის ველს⁷³. აღნიშნულ სოფლებში მათ უკვე გააჩნდათ ბრტყელბანიანი სახლები, რომლებიც საზამთრო იალაღებისაგან განსხვავებით შედარებით მყარ ნაგებობებს წარმოადგენდა. გარდა მიწური სახლებისა, ნახევრად მომთაბარეებს აქვე ჰქონდათ გამართული სამეურნეო ნაგებობანიც, სადაც ზამთრობით სოფლისპირებში გარეკილი მსხვილფეხა საქონელი ეყენათ ხოლმე. მოსახლეობას სახნავ-სათიბებად გამოყოფილი ჰქონდა ნადეღიერი, რომელიც მათ მუდმივ სარგებლობაში იყო. გარდა ამისა, სოფლად დასახლებულ თემს გააჩნდა ყოველწლიურად გადასანაწილებელი სავარგულები, რომლებიც იაზდაგებთან ერთად ამაჟამად უკვე სასოფლო საძოვრებადაც გამოიყენებოდა.

ახალციხისა და ახალქალაქის მაზრებში მომთაბარეთა შესახებ ეთნოგრაფიული მონაცემები ძალზე მწირია⁷⁴. აღნიშნულ მაზრებში ზილანისა და ისმაილის ტომის ქურთებისა და თარაქამების, ანუ ყარაფაფახების 21 თემს საზამთროები ახალციხისა და ახალქალაქის მაზრების ტერიტორიაზე ედოთ. კერძოდ, ზილანის საზოგადოებას ახალციხის მაზრაში ეჭირა ხრიანის, ტრიბონის, წყალთბილას, რუსთავის, ბლორძას სახაზინო საზამთროები, აგრეთვე აგარის, ჩორჩოს, კანთიეთისა და ფერესციხეს საბატონო სოფლები და საზამთროები. ისმაილის საზოგადოების ქურთები გაფანტული იყვნენ ახალქალაქის მაზრის სახაზინო მიწებზე (ვერტოხანი, მირაშხანი), ამავე მაზრის საბატონო მამულებზე (ნაქალაქევი და ანაკენტი), აგრეთვე ახალციხის მაზრის სახაზინო საზამთროებზე ახჩოში, თიუმეიუქში, გიორგიწმინდაში და თორაზში. ამავე საზოგადოებას ეკუთვნოდნენ თავად ფალავანდიშვილების მიერ ცუნდიდან გადმოსახლებული ქურთები, რომლებსაც გასული საუკუნის 80-იან წლებში დანეთის ტერიტორია ეჭირათ⁷⁵. აღნიშნულ პერიოდში თარაქამები მომთაბარეობდნენ სახაზინო სოფლების ბაზარხანის, ბუზმარეთის, ვანის, ოსკორიას, ალანძასა და ყურბალიოღლის საზამთროებზე. აქვე უნდა აღინიშნოს, რომ ამ მაზრებში საზამთრო საძოვრების შეზღუდული ხასიათის გამო მომთაბარეებს უხდებოდათ კერძო ყიშლალების დაქირავებაც, რომელთა ფასი აქ ძალზე მაღალი ყოფილა⁷⁶.

ახალციხის მაზრის მომთაბარეები გასული საუკუნის 80-იან წლებში ძირითადად ნახევრად მომთაბარულ ყოფაზე იყვნენ გადასული. სამოსახლო ადგილებად ქურთი და თარაქამა მესაქონლეები ყიშლალებს ირჩევდნენ, რომლებიც ადგილობრივი მოსახლეობის სოფლების ტერიტორიაზე ან უშუალოდ მათ გაგრძელებაზე მდებარეობდა და ბინადარი ცხოვრებისა და სამიწათმოქმედო მეურნეობისათვის ხელსაყრელი იყო.

ლიტერატურული წყაროების მიხედვით შეგვიძლია ვიმსჯელოთ აგრეთვე დასავლეთ საქართველოს მომთაბარეთა საძოვრებისა და საერთოდ მათი სამეურნეო ყოფის შესახებაც⁷⁷. როგორც ჩანს, აქ მომთაბარე ქურთები და ხემშინები გასული საუკუნის 80-იან წლებში საზამთრო საძოვრებად ზღვის სანაპირო ველებს იყენებენ⁷⁸. მოგვიანებით ქურთი და ხემშინი მომთაბარეები მოხსენებულ არიან კახაბრისა და ჩოლოქის საზამთრო საძოვრებზეც⁷⁹. დასავლეთ საქართველოს სხვადასხვა კუთხეებში შეკრებილი ეთნოგრაფიული მასალებით ქურთ და ხემშინ მომთაბარეებს საზამთროებად გამოუყენებიათ კახაბრის ველი, ჩაქვისა და ქობულეთის მიდამოები, აგრეთვე მდინარე ჩოლოქისა და რიონის შესართავები.

საქართველოსა და ამიერკავკასიის მომთაბარე მესაქონლეთა საზამთრო საძოვრებით სარგებლობის წესებს თავისებურებანი გააჩნდა. მიუხედავად იმისა, რომ ძველი ქართული კანონმდებლობა ბინადარ და მომთაბარე მესაქონლეთა საძოვრების ერთიან დაბეგვრას გულისხმობდა⁸⁰, გარკვეულ ისტორიულ პერიოდებში ელის ტომისა და ბინადარი მოსახლეობის გადასახადები სხვადასხვა ფორმებით იყო წარმოდგენილი. თუ ბინადარ მოსახლეობაში საბალახე, ნახირისათვი და პირისთავი საძოვარზე და საქონლის რაოდენობაზე გაწერილ გადასახადებს გულისხმობდა, მაშინ ელის ტომში ადრე საზამთრო და საზაფხულო საძოვრების ხშირი ადგილმონაცვლეობა საძოვრის დაბეგვრას შეუძლებელს გახდიდა. ამიტომ ელის ტომზე გაწერილი ქოდავი, რომელიც ქვემო ქართლში ქოდას სახელწოდებით იყო ცნობილი, საქონლის თავზე დაწესებული გადასახადი იყო.

აღნიშნულ საგადასახადო სისტემასთან უნდა ყოფილიყო დაკავშირებული საქართველოში ადგილმონაცვლე ელის ტომის აღწერა ყოველ სამ წელიწადში, რომლის დროსაც ადგილსამყოფელის დადგენასთან ერთად განსაზღვრული იქნებოდა მომთაბარეთა საქონლის ჯოგების რაოდენობა⁸¹. მიუხედავად ამისა, მომთაბარეთა საძოვრების მფლობელობა-ექსპლოატაციის საკითხი ძველ საქართველოში მოუგვარებელი რჩებოდა. საქმე იმაში იყო, რომ მომთაბარეებს მეურნეობისა და ცხოვრების თავისებური წესის გამო უჭირდათ მიწაზე სახაზინო თუ კერძო მფლობელობის აღიარება და თავიანთი ექსტენსიური ბუნებით სამომთაბარო საძოვრებს ტრადიციულ საკუთრებაში მიიჩნევდნენ, რის გამოც ხშირად არიდებდნენ კიდევ თავს გაწერილ გადასახადს.

საქართველოს რუსეთთან შეერთების შემდეგ საზამთრო საძოვრების მოსაწესრიგებლად გატარებული ღონისძიებანი მომთაბარე მესაქონლეებსაც შეეხებო. გაითვალისწინა რა ის გარემოება, რომ მომთაბარეებს არ გააჩნდათ მუდმივი დასახლებები და სანადელო ნაკვეთები, მეფის ადმინისტრაციამ საზამთრო საძოვრებზე საბალახო გადასახადისაგან გაანთავისუფლა ისინი; ადმინისტრაცია თვლიდა, რომ მომთაბარეთა საზამთროები თავისი სპეციფიკით შეესაბამებოდა ბინადართა საკარმიდამო ნაკვეთებს და საჭირო იყო მათზე გაწერილი გადასახადების გათანაბრებაც, მაგრამ ამ პროექტმა ვერ მოიკიდა ფეხი პრაქტიკაში. მომთაბარე მესაქონლეებს საზამთროებით სარგებლობისათვის ისეთივე გადასახადები ეწერებოდათ. როგორც ბინადარ მოსახლეობას⁸³.

მეფის მთავრობის მიერ გატარებული ღონისძიებებიდან მომთაბარე მესაქონლეებს განსაკუთრებით ზღუდავდა საძოვრების საიჯარო სისტემა. მართალია, ქვემო ქართლისა და დასავლეთ საქართველოს მომთაბარეთა უმრავლესობა საიჯარო პირობებშიც ინარჩუნებდა მათზე ტრადიციულად მიმაგრებულ საზამთროთა ნაკვეთებს, მაგრამ ყველა მომთაბარეს როდი გააჩნდა ასეთი სათავისო ნაკვეთები. ილია ჭავჭავაძე ჩვეული შორსმკვრეტელობით აფასებდა მომთაბარეობის მნიშვნელობას ქვეყნის ეკონომიკისათვის და აღნიშნავდა მომთაბარე მესაქონლეთა გასაჭირს საძოვრებით უზრუნველყოფის მხრივ⁸⁴.

მომთაბარეებს კიდევ უფრო რთული პირობები ჰქონდათ საგაზაფხულო-საშემოდგომო საძოვრების — იაზდაგების მხრივ, რომელთაც საქონლის ვერტიკალურ-ჰორიზონალური ადგილმონაცვლეობისას აქაც საშუალოდ საკვები ბაზების მნიშვნელობა ჰქონდათ. ალვანის ველისა და ბირკიანის გარდა ამიერკავკასიის ყველა მნიშვნელოვანი იაზდაგები—ხონაშენი (ელისავეტოპოლის გუბ.), კირნიახირი (ერევნის გუბ.), სილიბირი და კიჩილ ჯაფი (ბაქოს გუბ.), საქართველოს ფარგლებს გარეთ იდო⁸⁵. იმის გამო, რომ ალვანის ველსა და ბირკიანს თუში მეცხვარეები იყენებდნენ, საქართველოს მომთაბარეებს სპეციალური



იაზღაგები საერთოდ არ გააჩნდათ და ამ მიზნით სხვადასხვა სახის სავარგულებს (საარენდო ნადელები, სასოფლო საძოვრები, წინამთიანი გორაკ-ბორცვიანი ველები, ჯაგნარები და ა. შ.) იყენებდნენ⁸⁶.

საქართველოსა და ამიერკავკასიის მომთაბარე მესაქონლეთათვის განსაკუთრებული მნიშვნელობა ჰქონდა საზაფხულო საძოვრებს. ქვემო ქართლის მომთაბარეები და ნახევრად მომთაბარეები გასული საუკუნის დასასრულს ძირითადად თრიალეთისა და ჯავახეთის საზაფხულო საძოვრებით სარგებლობდნენ. ნახევრად მომთაბარეთა გარკვეულ კატეგორიას მსხვილფეხა საქონელი სომხეთის მთებზეც დაუდიოდა. მომთაბარეთა იალაღებად თრიალეთზე ძველთაგანვე არფაჩაის, კურენჩაის, ქაჩალგორის, გოლუდაშისა და სხვ. უბნები ყოფილა გამოყოფილი, ხოლო ჯავახეთისა და სომხეთის მთებზე კირხბულახი, იასტიკარი, კირხჩილცე, კირმიზბულახი, ნააზიკილიჩი, კარახაჩი ოვდარა, ლალვარი, კერძოდ გიულუმ-ბულახი, გიუზელ-კარახაჩი, კარანლიხი, ორთაყილითი, ჩათალი და დონღუზარა.

საკვლევ პერიოდში ქვემო ქართლის ნახევრად მომთაბარე სოფლებს—ქესალოს, ალგეთს, საბირქენდს ენიქენდს კასუმალოს და სხვ. ეჭირათ იასტიკარი, კირხბულახი, კირმიზბულახი, ნააზიკილიჩი, აგრეთვე კურენჩაი და არფაჩაი, მულანლოსა და ლეუბედინს — კირხბულახი, ქურთლარსა და ბაიდარს — ოვდარა, ამლევისა და ზემო ყარაბულახს — ჩათალი და დონღუზარა, საფარლოს — კირჩხილცე, დარბაზს — კარახაჩი და ა. შ. ლალვარის მთაზე გიულუმბულახით სარგებლობდა მეორე მულანლო, გიუზელ კარახაჩით — ფოლადაური და ქაფანახჩი, კარანლიხით კი ფახრალო. ორთაყილითი საათლოს გამგებლობაში ითვლებოდა⁸⁷.

გასული საუკუნის 80-90-იან წლებში ასევე გაფანტული იყო სიღნაღის, ახალციხისა და ახალქალაქის მაზრების მომთაბარეთა საზაფხულო საძოვრებიც. სიღნაღის მაზრიდან სოფ. მულანლო თრიალეთზე ფლობდა აგლაგანის საძოვარს 7350 დეს. ფართობით, ხოლო ლორის საპრისტაოში ჩუბუხლის მთაზე ყუთურ-ბულახსა და ქიოჩი დაღს 1340 დეს. საერთო ფართობით⁸⁸. 1884 წ. მეათედის სისტემის შემოღებასთან ერთად მულანლოელთა დიდი ნაწილი გადასულა გორის მაზრაში თავად ციციშვილის მამულეებში. სიღნაღელ მომთაბარეთაგან ახატლუ და ყანლი-კენდი მომთაბარეობდნენ ერივნის გუბერნიის ახალბაიაზეთის მთებზე, კერძოდ, სათანახჩის საზაფხულო საძოვრებზე, სადაც ისინი დესეტინაზე 15 კაბ. იხდიდნენ⁸⁹. ახალციხისა და ახალქალაქის მაზრის ზემოთ აღნიშნულ მომთაბარე მესაქონლეთაგან ზილანის საზოგადოების ქურთებს დოხკუზფუნდარის იაილა ეჭირათ, რომელიც სახაზინო მფლობელობაში შედიოდა და 1300 დეს. უდრიდა. ინჯასუსა და დანეთის სახაზინო საძოვრები 1900 დეს. საერთო ფართობით ისმაილის საზოგადოების ქურთთა იალაღებად იყო გამოყოფილი, თუმცა ინჯასუს ტერიტორიაზე მათ ეზიარებოდნენ სოფ. სიჩანლის მესაქონლეებიც. იმავე პერიოდში თარაქამები სარგებლობდნენ ფახლიურთის სახაზინო საზაფხულო საძოვრით, რომლის მოცულობა 700 დეს. აღწევდა⁹⁰.

დასავლეთ საქართველოს მომთაბარე ქურთი და ხემშინი მესაქონლეები გასული საუკუნის 80-იან წლებში აჭარა-ახალციხის, არსიანისა და კარჩხალის საზაფხულო საძოვრებით სარგებლობდნენ. ქურთ და ხემშინ მესაქონლეებს კარგები ედგათ გოდერძის უღელტეხილზე ნაჩადრევში, ბეშუმში და თეთრობზე აჭარელ მოილაღეთა გვერდით. მომთაბარეთა გარკვეულ ჯგუფს ეჭირა ახალდაბისა და ჭირუხის ცალკეული უბნები⁹¹, ხოლო ქურთების ნაწილი და-



დიოდა კარჩხალისა და ლეკობანის საზაფხულო საძოვრებზე. მიუხედავად ამისა, ქუთისი და ხემშინი მომთაბარეების ძირითად იალაღებს არსიანის საზაფხულო საძოვრები წარმოადგენდა. არსიანისა და მიმდებარე საზაფხულო საძოვრების რიგი უბნები, კერძოდ, ოლი, ბიუღბიულანი, იალანუს-ჩაი, იასამანი და ა. შ. ქუთისი და ხემშინი მესაქონლეების თაბუნებით იყო დაფარული⁸². მოგვიანებით აღნიშნული გარემოება დასტურდება სხვა ლიტერატურული წყაროებითაც⁸³.

მფლობელობის ფორმების მიხედვით მომთაბარე მესაქონლეთა იალაღები სხვადასხვა კატეგორიაში იყო გაერთიანებული. მომთაბარეთა საზაფხულო საძოვრების უმრავლესობა თრიალეთის, აჭარა-ახალციხისა და არსიანის მთებზე სახაზინო გამგებლობაში შედიოდა, რომელთა სარგებლობისათვისაც ისინი ხაზინას საბალახეს ანალოგიურად ქოდავს უზღიდნენ.

საქართველოს რუსეთთან შეერთების შემდეგ საზაფხულო საძოვრებზე გატარებული ღონისძიებანი მომთაბარე მესაქონლეებსაც შეეხო. თუ საზამთრობებზე მეფის ადმინისტრაციამ მომთაბარეთათვის რაღაც შეღავათების გატარებას ფიქრობდა, საზაფხულო საძოვრებზე იგი გამორიცხული იყო. 80-იან წლებში საბალახობებზე გატარებული რეფორმის შედეგად მომთაბარენი ადგილობრივი მესაქონლეების მსგავსად დაბეგრილი იყვნენ დესეტინობრივი გადასახადით, რომელიც, როგორც ზემოთ იყო აღნიშნული, თბილისის გუბერნიაში სახაზინო საძოვრების ხარისხის მიხედვით 10-იდან 80 კაპ-მდე აღიოდა. გარდა სახაზინო საძოვრებისა, მომთაბარე მესაქონლეები სარგებლობდნენ კერძო, საბატონო საზაფხულო იალაღებითაც. ამ მხრივ აღსანიშნავია ლალვარის მთა, რომელიც სტეპანავანელ სომეხ მებატონეს—უდელიანს ეკუთვნოდა და ქვემო ქართლის აღნიშნულ სოფლებს ყოველ ძროხაზე, აგრეთვე 4 ცხვარზე 20-20 კაპ. ახდევინებდა. ნატურალურ გადასახადს იხდიდნენ ის ახალციხელი და ახალქალაქელი მომთაბარე ქუთრები, რომლებსაც თავად ორბელიანისაგან საკირიურთის იალაღები ჰქონდათ დაქირავებული. ამ საძოვრის გადასახადი ძველთაძველ ქართულ ბეგარას წარმოადგენდა და მეწველ ძროხაზე 1 1/2 ფუნტი კარაქით, 40 ცხვარზე 1 ბატკნითა და 1 კრავზე 3 ფუნტი კარაქით იყო განსაზღვრული⁸⁴. ბოლო გადასახადი, რომელიც აჭარასა და მესხეთში ბოლიისსოფლის ბაყის სახელწოდებით იყო ცნობილი, მესაქონლეთა მიერ ტყიდან გამოტანილ სათბობზე იყო დაწესებული.

ქვემო ქართლისა და საქართველოს სხვა კუთხეების მომთაბარე მესაქონლეები ზოგჯერ არენდატორთა იალაღებითაც სარგებლობდნენ. მაგ., სოფ. ამამლოს ნახევრად მომთაბარე მეცხვარეები ქაჩალგორაზე იალაღებს ქირაობდნენ ვინმე თუშლაუდისაგან, რომელსაც მომთაბარეთა გადმოცემით 50 ათასამდე ცხვარი ჰყავდა და მარტო ეჭირა ქაჩალგორი არენდით ხაზინისაგან.

ამრიგად, საქართველოს მესაქონლეობის უმთავრესი ფორმების სასოფლო, საგაზაფხულო-საშემოდგომო, საზაფხულო და საზამთრო საძოვრების შესახებ ამ მოტანილი მონაცემების კლასიფიკაცია და ტიპოლოგიური ანალიზი აღნიშნული სამეურნეო სავარგულების ზონალური განლაგებისა და მფლობელობა-ექსპლოატაციის ფორმათა მრავალმხრივ და მრავალფეროვან თავისებურებებს წარმოაჩენს. ბარული, მთური, მთაბარული, ნაწილობრივ კი მომთაბარე მესაქონლეობის ეკოლოგიურ გარემოში აღნიშნული საძოვრების ზონალური დანაწევრებისა და სეზონური გამოყენების სტრუქტურულად რთული მრავალსაფეხურიანი სისტემები საქართველოს სხვადასხვა კუთხეებსა და ზონებში მიწათმოქმედება-მესაქონლეობის შერწყმული, სიმბიოზური განვითარების ინტერესებით იყო განპირობებული. ამ მხრივ განსაკუთრებით საყურადღებოა



ატლასის მასალებში მოტანილი მონაცემები ხალხური აგროტექნიკის რაციონალური სისტემებისა და საშუალებების შესახებ, რომლებიც ასახავენ მართო საძოვრის ამა თუ იმ უბნის სეზონურ თავისებურებებს, არამედ დიფერენცირებულ ექსპლოატაციას სხვადასხვა სახისა და ასაკის საქონლის ჯოვისა და ცხვრის ფარებისათვის. ხალხური ცოდნა-გამოცდილება საძოვრების შერჩევის, ზონალური დანაწევრების, ბალახეულის მარგებლიანობის განსაზღვრის, სარეველებისაგან გაწმენდის, გამოვნის სისტემებისა და გაქირავეებისა თუ საძოვარზე გაწერილი გადასახადების შესახებ, ატლასის მასალებში ნაჩვენებია იმ ცვლილებების ფონზე, რომლებიც მოხდა საძოვრების ექსპლოატაციის ფორმებში საგლეხო რეფორმისა და ამიერკავკასიის გლეხთა ეკონომიკური ყოფის მოწესრიგების ცდის პერიოდში.

ატლასის მასალების სტრუქტურულ-ტიპოლოგიური კლასიფიკაცია თვალნათლივ წარმოაჩენს სასოფლო, საზაფხულო, საგაზაფხულო-საშემოდგომო და საზამთრო საძოვრების მფლობელობის მრავალფეროვან ფორმებსაც. ამ საკლასიფიკაციო კომპლექსების ანალიზიდან ჩანს, რომ XIX ს. მეორე ნახევარში საქართველოსა და კავკასიის სხვადასხვა კუთხეებში კერძო, სახაზინო თუ საზოგადო სარგებლობაში არსებული საძოვრების გვერდით ჯერ კიდევ თანაარსებობდნენ ტრადიციული მიწათმფლობელობის გადმონაშთური ფორმები.

აღნიშნულ პერიოდში მიწათმფლობელობისა და მიწათსარგებლობის ფორმებში მნიშვნელოვანი ძვრები მოხდა. ცარიზმის სამოხელეო აპარატის მიერ გატარებული საგლეხო რეფორმის ღონისძიებებით საქართველოს სხვადასხვა კუთხეებსა და ზონებში ძირითადი საერთო-სასოფლო საძოვრები სახაზინო საკუთრებაში მოექცა. თავის მხრივ ამ სავარგულების გარკვეული ნაწილი გაძლიერებულ მეთემეთა მიტაცების მუდმივი საშიშროების ობიექტადაც იქცა. მართალია, აღნიშნულ სავარგულებზე კერძო და სახაზინო საკუთრების განმტკიცების პროცესი საქართველოსა და კავკასიის მთიანეთის ყველა კუთხეში არ იყო ერთნაირად აქტიური, მაგრამ ზოგადად იგი მოასწავებდა ნატურალური მეურნეობის რღვევისა და ახალი სოციალური ურთიერთობის დამკვიდრების აღმაეალ პროცესს. ამ გარემოებაზე მიუთითებს აგრეთვე შესაქონლეობასთან დაკავშირებული ნატურალური საგადასახადო სისტემის შეცვლა ფულადი გადასახადით, რაც ასევე სოფლად ახალი სოციალურ-ეკონომიკური ურთიერთობის დამკვიდრებას უწყობდა ხელს.

ლიტერატურა და ზენიზვენი:

1. სახნავ-სათესი მიწების საერთო გამოყენების ეს წესი ძველ ამიერკავკასიაში საყოველთაოდ აღიარებული იყო ზამთრის წინ და ადრე გაზაფხულზე პირუტყვის „გალაღება-მოლონიერებისათვის“ (პ. გუგუშვილი, საქართველოსა და ამიერკავკასიის ეკონომიკური განვითარება XIX—XX სს., III, თბ., 1959, გვ. 562).
2. საქართველოს საძოვრების შესახებ ეთნოგრაფიული მასალა ძირითადად მოტანილია ადრე გამოქვეყნებულ მონოგრაფიიდან (იხ. В. М. Шамиладзе, Хозяйственно-культурные и социально-экономические проблемы скотоводства Грузии, Тб., с. 69—73, 98—112, 151—166 და შმდ.).
3. თბილისის მაზრის სოფლებს — დიდ ლილოს, ნორიოს, მარტყოფს, ახალსოფელს, აგრეთვე იორის სანაპირო სოფლებს ჰქონდათ საზამთრო საძოვრების გარკვეული კატეგორია ნადელების სახით, მაგრამ ისინი ამ საზამთროებით სიმორის გამო (30—40ვერსი) არ სარგებლობდნენ და აქირავებდნენ სხვა სოფლების მცხოვრებლებზე ზამთრობით 1 სულ მსხვილფეხაზე 60 კაპ-იდან 1,50 მ-მდე, ხოლო წვირილფეხზე 5—12 კაპ-მდე (С. В. Мачабели, ЭБГК Тифлисского уезда Тифл. губ., МИЭБГКЗК, V, I, Тф., 1887, с. 220).

4. შორაპნის მაზრის ბარის ზოლში რგანისა და რცხილათის გარდასოფლის ახლო ტყეები საძოვრებად გამოყენებული ჰქონდათ სოფ. ვანს, ჩელოვანს, ბერეთს, ჩხარს, გოდოვანს, კარსტაშენს და თხილთაწყაროს (И. Л. Бахтадзе, ЭБГК Шорапанского уезда Кутаисской губ. МИЭБГКЗК, V, 2, Тф., 1887, с. 215), რომელთა სარგებლობისათვის ისინი ხაზინას მსხვილფეხა და წვრილფეხა საქონელზე 25 კაპ. უხდიდნენ (იქვე, გვ. 191).

5. А. А. Аргутинский, ЭБГК Телавского уезда Тифл., губ., МИЭБГКЗК, V, I, Тф., 1887, с. 117.

6. С. В. Мачабели, დასახ. ნაშრ., გვ. 218.

7. И. В. Чкония, Новый быт в колхозе им. Куйбышева сел. Шилда Кварельского района. მსე, VII, თბ., 1955, გვ. 16—17.

8. ა. რობაქიძე, მეფუტკრეობა გურიაში, მსე, V, თბ., 1951, გვ. 14—16; მისივე, მეფუტკრეობა ისტორიისათვის, თბ., 1960, გვ. 96—98.

9. მ. მაჩაბელის აზრით, მფლობელობის ეს წესი დამკვიდრებული იყო საუკუნეობით და დასტურებული ქართული მეფეების „სიგელებითა“ და „გუჯრებით“, რომლებიც ჯერ კიდევ შემორჩენილი ყოფილა მისი ზოგიერთ სოფელში (М. В. Мачабели, ЭБГК Тионетского уезда Тифл. губ., МИЭБГКЗК, V, Тф., 1887, с. 412).

10. პ. გუგუშვილი, დასახ. ნაშრ., გვ. 458.

11. П. С. Варавин. Летние и зимние пастбища Закавказского края, СМЭБГКЗК, V, 2, Тф., 1888, с. 133.

12. პ. გუგუშვილი, დასახ. ნაშრ., გვ. 460.

13. П. С. Варавин, დასახ. ნაშრ., გვ. 132.

14. ვრცლად იხ. ვ. შამილაძე, ალპური მესაქონლეობა საქართველოში, თბ., 1969, გვ. 110, 112—113.

15. В. М. Шамиладзе, დასახ. ნაშრ., გვ. 103. რელიეფისა და ბალახეულის საფარის თავისებურებათა მიხედვით საძოვრების დაყოფა სხვადასხვა სახის საქონელზე ამირკავკასიაში სისტემის სახით ყოფილა ჩამოყალიბებული (П. С. Варавин, დასახ. ნაშრ., გვ. 74). დასტურლამალის მიხედვით („საბალახე ცხურისა“, „საბალახე ღორისა“ და ა. შ.) ირკვევა, რომ ეს სისტემა კარგად ყოფილა ცნობილი ძველ საქართველოშიც (ვახტანგ VI, დასტურლამალი, ტფ., 1986, გვ. 96—100). საძოვრის ზონალური გამოყენების ეს თავისებურებები შემჩნეული ჰქონდათ რევოლუციამდელ მკვლევარებსაც. მ. მაჩაბელის დაკვირვებით, სოფლის ახლო საძოვრები გამოყენებულია მსხვილფეხა საქონელისათვის და იყოფა საძროხედ და სახარავნედ. ვარდა ამისა, თემთა განკარგულებაშია აგრეთვე მაღალი ზოლის (6—8 ათასი ფუტი ზ. დ.) საზაფხულო საძოვრები — ილაღები, სადაც გარეკლია წვრილფეხა საქონელი, ცხენი და მსხვილფეხა საქონლის ნაწილი (М. В. Шамиладзе, დასახ. ნაშრ., გვ. 454).

16. В. М. Шамиладзе, დასახ. ნაშრ., გვ. 103—102.

17. მ. კანდელაკი, ხევისბერობის ინსტიტუტის სოციალურ-რელიგიური საკითხისათვის აღმოსავლეთ საქართველოს მთიულბში, „საქართველოს, კავკასიისა და მახლობელი აღმოსავლეთის, ისტორიის საკითხები“, თბ., 1968, გვ. 361—362.

18. М. В. Мачабели, დასახ. ნაშრ., გვ. 384 —385.

19. В. В. Бардавелидзе, Земельные владения древнегрузинских святилищ, СЭ, № 1, 1940, с. 100; მ. შაკალათია, მესაქონლეობა აღმოსავლეთ საქართველოს მთიანეთში, საკანდ. დისერტ., თბ., 1975, გვ. 108.

20. Н. К. Никифоров, ЭБГК Душетского уезда Тифл., губ., МИЭБГКЗК, V, 2, Тф., 1887, с. 39—40.

21. ვ. შამილაძე, დასახ. ნაშრ., გვ. 98—108; მისივე. მესაქონლეობა რაჭა-ლეჩხუმში, „სამხრეთ-დასავლეთ საქართველოს ყოფა და კულტურა“, III, თბ., 1975, გვ. 29—40; მისივე. მსხვილფეხა მესაქონლეობა სვანეთში, იქვე, IV, თბ., 1976, გვ. 32—40.

22. В. М. Шамиладзе, დასახ. ნაშრ., გვ. 105.

23. ა. რობაქიძე, საქართველოს სსრ მეცნიერებათა აკადემიის ბათუმის სამეცნიერო-კვლევითი ინსტიტუტის ეთნოგრაფიის განყოფილების მუშაობის მოკლე ანგარიში (1958—1969), „სამხრეთ-დასავლეთ საქართველოს მოსახლეობის კულტურისა და ყოფის საკითხები“, I, თბ., 1973, გვ. 7—12.

24. ს. ჯიქია, გურჯისტანის ვილაეთის დიდი დავთარი, II, თბ., 1941, XV; ა. ავალიანი, მიწათმფლობელობის ფორმები აჭარაში, ბათუმი, 1960, გვ. 129—130.

25. Г. Н. Казбек, Три месяца в Турецкой Грузии, ЗКОИРГО, X, I, 1876, с. 36—37.



26. В. М. Шамиладзе, დასახ. ნაშრ., გვ. 106. გორის მაზრის ზოგიერთი სოფელი (ქე- გვი, თელათორი, წინარეხი) ცხვარს მიერეკებოდა თრიალეთის საძოვრებზე, მაზრის მოსახლეობის დაწარჩენი 59 სოფელი კი ბორჯომის მამულებით სარგებლობდნენ (С. В. Мачабели, Горийского уезда Тифл., губ., МИЭБГКЗК, VI, I, Тф., 1887, с. 186, 201).

27. А. Д. Ерицов, ЭБГК Борчалинского уезда Тифл. губ., МИЭБГКЗК, VII, Тф., 1887, с. 444—445.

28. П. С. Варавин, დასახ. ნაშრ., გვ. 83.

29. იქვე, გვ. 84—85.

30. Х. А. Вермишев, О скотоводстве на Кавказе в связи с пастбищным вопро- сом, МУКЛЗПИСК, Тф., 1887, с. 93—94.

31. П. С. Варавин. დასახ. ნაშრ. გვ. 88,—89.

32. იქვე, გვ. 89—92.

33. В. М. Шамиладзе. Хозяйственно-культурные и социально-экономические проблемы скотоводства Грузии, с. 107.

34. В. Н. Геевский. О состоянии скотоводства в верховьях рек Терека и Белой Арагви, МУКЛЗПИСК, I, Тф., 1887, с. 259.

35. В. М. Шамиладзе, დასახ. ნაშრ., გვ. 107.

36. П. С. Варавин, დასახ. ნაშრ., გვ. 82.

37. ა. ჩარკვიანი, სვანეთი, თბ., 1967, გვ. 195.

38. ბ. ნიქარაძე, იაღლუხის გარშემო, ისტორიულ-ეთნოგრაფიული წერილები, თბ., 1967, გვ. 95.

39. ა. ჩარკვიანი, დასახ. ნაშრ., გვ. 105.

40. ვ. შამილაძე, ალბური მესაქონლეობა საქართველოში, გვ. 103—104.

41. შ. მაკალათია, დასახ. ნაშრ., გვ. 95.

42. ვ. შამილაძე, მსხვილფეხა მესაქონლეობა სვანეთში, გვ. 38—39.

43. ვ. შამილაძე, მესაქონლეობა რაჭა-ლეჩხუმში, გვ. 29—30.

44. ბ. გამყრელიძე, სამეურნეო ბაზების საკითხისათვის აჭარაში, „სამხრეთ-დასავ- ლეთ საქართველოს მოსახლეობის კულტურისა და ყოფის საკითხები“, I, გვ. 59—60.

45. პ. გუგუშვილი, დასახ. ნაშრ., გვ. 458, 461.

46. В. Н. Геевский, დასახ. ნაშრ., გვ. 285—286; Вопрос о перегоне скота из За- кавказья в Терскую область, КСХ, № 249, 1898.

47. აღმოსავლეთ საქართველოს მეცხვარეთა ყრილობის საერთო გადაწყვეტილებით მიიღან ჩამორეკილი ცხვარი 1 ოქტომბრიდან თვე-თვენახევრის განმავლობაში ჯერ დიდი შირაქის საძოვ- რებზე იყო გარეკილი, ხოლო ზამთრის დადგომასთან ერთად იგი ბარის შირაქში გადაყავდათ. ანა- ლოგიურად იყო გამოყენებული დიდი შირაქი გაზაფხულზე ცხვრის იახდავებზე გადაყვანამდე (М. В. Мачабели, დასახ. ნაშრ., გვ. 456).

48. В. М. Шамиладзе, დასახ. ნაშრ., გვ. 152—153.

49. ვ. შამილაძე, მცირე მომთაბარეობა საქართველოში, „სამხრეთ-დასავლეთ საქარ- თველოს ყოფა და კულტურა“, V, თბ., 1977, გვ. 20—21.

50. იქვე, გვ. 21.

51. იქვე, გვ. 22.

52. ვ. შამილაძე, დასახ. ნაშრ., გვ. 23; В. М. Шамиладзе, დასახ. ნაშრ. გვ. 155—157.

53. ვრცლად იხ. В. М. Шамиладзе, დასახ. ნაშრ., გვ. 157.

54. С. В. Мачабели, ЭБГК Тифлиского уезда Тифл. губ., с. 221.

55. М. В. Мачабели. ЭБГК Тионетского уезда Тифл. губ., с. 415—417; А. А. Аргутинский, დასახ. ნაშრ., გვ. 71.

56. ვ. შამილაძე, მესაქონლეობა სამეგრელოში, „სამხრეთ-დასავლეთ საქართველოს ყოფა და კულტურა“, II, თბ., 1974, გვ. 60—75.

57. იქვე, გვ. 60—64.

58. სამართალი ბატონიშვილი ვახტანგისა. ქართული სამართლის ძეგლები, I, თბ., 1963, გვ. 521; ქართული სამართლის ძეგლები, თბ., 1970, გვ. 819 და სხვ.

59. П. С. Варавин, დასახ. ნაშრ., გვ. 83, 87—88.

60. იქვე, გვ. 91.

61. მ. მაჩაბლის ცნობით, მთათუშეთში საუკუნის დასაწყისში მომხდარ წყალდიდობამდე წო- ვები მთაში სახლობდნენ და მხოლოდ ნაწილი ჩამოდიოდა ზამთრობით ველზე. ადგილობრივ



მცხოვრებთა გადმოცემით, ალვანი თუშებს კახეთის მეფე ლევანმა ბახტრიონის ბრძოლაში დამსახურებისათვის უბოძა (M. B. Machabeli, დასახ. ნაშრ., გვ. 413).

- 62. ვ. შამილაძე, მცირე მომთაბარეობა საქართველოში, გვ. 25.
- 63. ვაჟა-ფშაველას, ქართველთა ახალშენი შირაქში, თხზ., X, თბ., 1964, გვ. 80.
- 64. ვ. შამილაძე, დასახ. ნაშრ., გვ. 26.
- 65. M. B. Machabeli, დასახ. ნაშრ., გვ. 414—415.
- 66. A. A. Argutinskii, ЭБГК Сигнахского уезда Тифл. губ., МИЭБГКЗК, IV, 2, Тф., 1886, с. 251—252.

- 67. B. H. Geevskii, დასახ. ნაშრ., გვ. 285—286.
- 68. B. M. Shamladze, დასახ. ნაშრ., გვ. 161.
- 69. „ტფილისისთვან ბარვამდე და ივრის პირთა... ამთ შუენიერთა ადგილთა საზამთროთა... შინა ზამთარსა ვითარცა არესა გაზაფხულისასა, თიბების თივა და აქუს შეშა და წყალი უხუებით და მუნ არს ნადირთა სიმრავლე. (ქართლის ცხოვრება, I, თბ., 1955, გვ. 332). აღნიშნულ ცნობაზე დაყრდნობით ი. ჯავახიშვილი ამ ტერიტორიებს მაღალი კატეგორიის საზამთრო საძოვრებად მიიჩნევდა (ი. ჯავახიშვილი, საქართველოს ეკონომიური ისტორია, I, თბ., 1930, გვ. 147—148).

70. კოლხეთის დაბლობის საზამთრო საძოვრების მფლობელობა-ექსპლოატაციის ფორმების შესახებ ვრცლად იხ. ვ. შამილაძე, მესაქონლეობა სამეგრელოში, გვ. 84—89.

71. B. M. Shamladze, დასახ. ნაშრ., გვ. 197. ქვემო ქართლის მომთაბარეები სარგებლობდნენ აგრეთვე ყარაიზის ყიშლალითაც, რომელიც 80-იან წლებში მეათედი გადასახადით მათივე სარგებლობაში დაუტოვებიათ. ს. მჩახებლის მონაცემებით ჩანს, რომ ყარაიზის 37 ნაკვეთი საერთო მოცულობით 20263 დეს. ძირითადად ბორჩალოსა და თბილისის მაზრების მომთაბარეთა გამგებლობაშია (C. B. Machabeli, ЭБГК Тифлиесского уезда Тифл. губ., с. 219). ყარაიზის დანარჩენი 22 ნაკვეთი 8836 დეს. მოცულობით ალებული ჰქონდათ იჯარით კერძო პირებს, რომლებთანაც ასევე სარგებლობდნენ დასახელებული მაზრების მესაქონლეები (იქვე, გვ. 219—220).

72. A. I. Natroev, Количество скота и пастбищные места Тифл. губ., ТКОСХ, № 7—8, 1888, с. 394—395.

73. A. A. Argutinskii, დასახ. ნაშრ., გვ. 197. ელდარის თემს (ახატლუ და ყანლი-კენდი) შირაქის ველზე ეჭირა 14243,5 დეს. საძოვარი და ხაზინის სასარგებლოდ იხდიდა 1424 მან. და 30 კაპ., ხოლო უსუფულეს საზოგადოებას — 1768 დეს., რომლის საფასურადაც იხდიდა 176 მან. და 80 კაპ. თანხა ვანაწილებული იყო ელდარის წევრებზე საქონლის სულადობის მიხედვით (იქვე, გვ. 252).

- 74. ამჟამად ისინი საქართველოს ფარგლებს გარეთ სახლობენ.
- 75. X. A. Vermyshov, ЭБГК в Ахалцихском и Ахалкалакском уездах Тифл. губ., МИЭБГКЗК, III, 2, Тф., 1886, с. 107—108

- 76. იქვე, გვ. 120.
- 77. ამჟამად აღნიშნული მომთაბარეებიც საქართველოს ტერიტორიის გარეთ სახლობენ.
- 78. დ. ბაქრაძე, ბათუმის მაზრა, „დროება“, 1880, № 2; B. Я. Lisovskii, Чорохский край, I, Тф., 1887, с. 65.

79. Э. В. Эриксон, Опыт санитарного обзора окрестностей Батума, Тф., 1901, с. 3; Э. Лиозен, Берег русского Лазистана, ИКОИРГО, XVIII, 1905, № 2, с. 146.

80. როსტომ მეფის მიერ 1655 წ. მეცხეთის ტაძრისადმი მიცემულ სიგელში აღნიშნულია, რომ თუ „საყდრის მამულში ან თათარის ან ქართუელის კაცისა ცხურამან იყიშლალს ფარის თავს თვითონ ცხურას უკლებლივ თქუენს მებალახეთ მიაბარებენო“ (თ. ყორღანია, ქრონიკები და სხვა მასალა საქართველოს ისტორიისა, I, ტფ., 1897, გვ. 469).

- 81. ქართული სამართლის ძეგლები, თბ., 1970, გვ. 571—573
- 82. И. Л. Бахтадзе, Кочевники Закавказского края, СМЭБГКЗК, III, 2, Тф., 1888, с. 135.
- 83. იქვე, გვ. 135—136.
- 84. ილია ჭავჭავაძე, საზოგადოებრივი ცხოვრების ნაკლი და მისი ეკონომიური მიზეზები, თხზ., VI, თბ., 1956, გვ. 217—219.
- 85. П. С. Варавин, დასახ. ნაშრ., გვ. 115—116.
- 86. B. M. Shamladze, დასახ. ნაშრ., გვ. 199—200.
- 87. იქვე, გვ. 200.



88. А. Д. Ерицов, დასახ. ნაშრ., გვ. 445.
89. А. А. Аргутинский, დასახ. ნაშრ., გვ. 198.
90. Х. А. Вермишев, დასახ. ნაშრ., გვ. 106—107.
91. Г. Н. Казбек, Три месяца в Турецкой Грузии, с. 45.
92. დ. ბაქრაძე, ბათუმის მახრა, „დროება“, 1880, № 80, 2.
93. Н. Шавров, Краткое описание маршрутов от Батума до Бенары и до Орджо-
ха и от Артвина до Ардануча, Тф., 1907, с. 2.
94. Х. А. Вермишев, დასახ. ნაშრ., გვ. 107.

ბარული მესაქონლეობა

საქართველოს ბარული მესაქონლეობის დამახასიათებელ ფორ-
მათა გავრცელების არეალი ისტორიულად ქართლ-კახეთის ვაკით, კოლხეთის
დაბლობითა და მათი მომიჯნავე გორაკ-ბორცვიანი ტერიტორიებით განისაზღ-
ვრა. აღნიშნული კუთხეების ბარის სამეურნეო-კულტურული კომპლექსების
კლასიფიკაცია და ტიპოლოგიური ანალიზი გვიჩვენებს, რომ განვითარებული
სამიწათმოქმედო კულტურის პირობებში ბარული მესაქონლეობა გულისხმობს
სასოფლო მენახირეთა ზედამხედველობის ქვეშ გაერთიანებული საქონლის
ჯოგებისა და ცხვრის ფარების სეზონურ მონაცვლეობას სოფლისშიგა და ახ-
ლომდებარე საძოვრებზე, ტყეებში, სახნავ-სათესებზე, ანუ ულზე დს სხვა გა-
საღვეარზე, ზამთრის გარკვეულ თვეებში სოფლად ბაგურ კვებაზე გადაყვა-
ნით!

ბარული მესაქონლეობის ეს სპეციფიკური თავისებურებები, რომლის
დროსაც ვათვალისწინებელი იყო მიწათმოქმედებისა და მეურნეობის. სხვა
დარგების ინტერესებიც, საქართველოს ბარში სხვადასხვა სტაციონალური ზაზე-
ბით წარმოდგენილი დამხმარე მესაქონლეობისა და მეტნაკლე-
ბად მოძრავი, ექსტენსიური საკარგო მეურნეობის სახით ჩამოყა-
ლიბდა².

მთური გადარეკვითი მესაქონლეობისაგან განსხვავებით, სადაც ადგილი
ჰქონდა საქონლის თანმიმდევრულ მონაცვლეობას სეზონურ საძოვრებსა და
ძირითად დასახლებებს შორის, ბარული მესაქონლეობა სამეურნეო-ორგანიზა-
ციული გაძღოლის თვალსაზრისით ორგანულად იყო დაკავშირებული ძირი-
თად სამეურნეო ზაზებთან და ადგილობრივი სასოფლო საძოვრებისა და საკ-
ვები მარაგის ხარჯზე გადიოდა. ბარული მესაქონლეობის აღნიშნული თავი-
სებურებების გამო საქონლის მოვლა-პატრონობის წლიურ ციკლში განსაკუთ-
რებული მნიშვნელობა ენიჭებოდა სასოფლო საძოვრებსა და სახნავ-სათეს სა-
ვარგულებს, რომელთა რაციონალური გამოყენება ადრე გაზაფხულიდან გვიან
შემოდგომამდე; ხელსაყრელ კლიმატურ პირობებში კი ზამთრის გარკვეულ
პერიოდშიც, თანმიმდევრული სისტემის სახით იყო ჩამოყალიბებული³. ამ სის-
ტემაში ყურადღებას იპყრობს სოფლის სახნავ-სათეს და ანუ ულ სავარგულებ-
ში გამართული ბერას კომპლექსები, სადაც რამდენიმე ოჯახის მეწველი სა-
ქონლის გაერთიანებულ მოვლა-პატრონობას საოჯახო მოთხოვნილებებისათვის
დამხმარე მეურნეობის სახე გააჩნდა. უშუალოდ სახნავ-სათესებზე მუშა პი-
რუტყვის ექსპლუატაციისა და მოვლა-პატრონობის ორგანიზაციის თვალსაზ-
რისით მნიშვნელოვანი ადგილი ეჭირა აგრეთვე სამიწათმოქმედო-მესაქონლურ
კომპლექსს — კალოსაც, სადაც ინახავდნენ გუთნეულის გასამართავად
აუცილებელ გამწვევ ძალას და ადგილზე მოსახმარად, თითო-ოროლა მეწველ
საქონელს. ასეთივე სტაციონარული ხასიათი ჰქონდა კოლხეთის დაბლობის



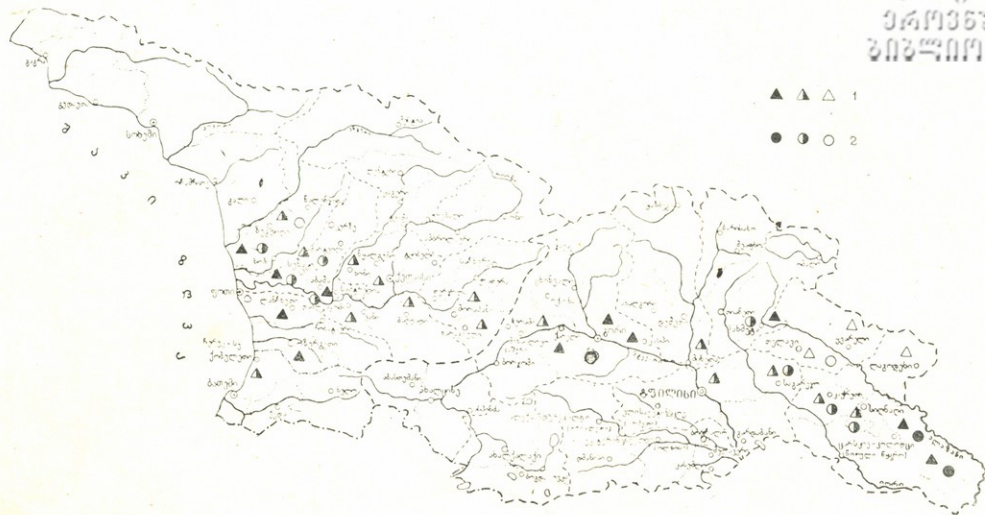
ავგარასაც, თუმცა აქ კალსაგან განსხვავებით მიწათმოქმედებასა და მეურნეობის სხვა დარგებს (მეთევზეობა, მეფუტკრეობა, ნადირობა) დამხმარე ხასიათი ჰქონდათ⁴.

ბარული მეურნეობის პირობებში მეტნაკლებად მოძრავი ექსტენსიური ხასიათით გამოირჩეოდა საკარგო მეურნეობის სხვადასხვა ფორმები — კარავი, საკარე და საფარეხო, რომლებიც ძირითადად გამოყენებული იყო მსხვილფეხა და წვრილფეხა საქონლის გასარეკად. აღმოსავლური ქართული კარავი, რომელშიც გაერთიანებული იყო ახალმოზარდი და უგვი საქონელი, მოსავლის აღებამდე და აღების შემდეგ გამართული იყო სასოფლო და სოფლისპირა საძოვრებზე, ხოლო ზაფხულობით, როცა სოფლის სავარგულები დაკავებული იყო სამიწათმოქმედო კულტურებით და გასადევარი მინიმუმამდე მცირდებოდა — ამ მიზნით მდინარეების ნაპირებსა და სოფლის მახლობლად მდებარე ტყიან-ბუჩქნარ და ბორცვიან ხეობებს იყენებდნენ. აღმოსავლეთ და დასავლეთ საქართველოს ცხვრის ფარები და თხის ჯოგები გადენილი იყო სოფლიდან შედარებით მოშორებულ საძოვრებსა და ტყიან სავარგულებზე, სადაც გამართული იყო აგრეთვე სეზონურად ადგილმდნაცვლე კარვები — საფარეხო და საკარე⁵.

საქართველოს ბარული მესაქონლეობის განვითარების მასშტაბები ადგილობრივი სამეურნეო-გეოგრაფიული პირობების თავისებურებებით იყო განსაზღვრული. ისტორიულად ბარის სამეურნეო პროფილში წამყვანი ადგილი მიწათმოქმედება-მემინდვრეობას, მევენახეობასა და მეხილეობას ეკირა. მიუხედავად ამისა, ბარისა და მთისძირის ზოლში მესაქონლეობასაც გარკვეული ხვედრითი წონა გააჩნდა, რაც დაწინაურებულ მიწათმოქმედებასა და მემინდვრეობაში მუშა ძალის ფართო გამოყენებასთან ერთად მესაქონლეობის პროდუქტებზე საოჯახო მოთხოვნილებასაც ითვალისწინებდა⁶. მართალია, ბარული მიწათმოქმედებისა და მესაქონლეობის სინთეზს მაღალგანვითარებული სიმბიოზური კულტურის დონემდე არ მიუღწევია, მაგრამ საქართველოს ბარის სამეურნეო პროფილში მესაქონლეობის განსაკუთრებული როლი ამ შემთხვევაშიც მიწათმოქმედება-მემინდვრეობის ინტერესებთან იყო დაკავშირებული.

ტრადიციული სამიწათმოქმედო კულტურის ინტენსიური განვითარება საქართველოს ბარში პირველ რიგში მუშა საქონლით უზრუნველყოფაზე იყო დამოკიდებული, რაც საქართველოს მთა-მალალთან და შუამთასთან შედარებით ადგილობრივ მესაქონლეობას გაცილებით მაღალი მოთხოვნებს უყენებდა. ამ მხრივ განსაკუთრებით გამოირჩეოდა აღმოსავლეთ საქართველოს ბარი; სადაც ნიადაგის სტრუქტურის თავისებურებანი მრავალუღლიანი გუთნეულის გამართვისა და სახნავ-სათესი ფართობების ღრმა მოხვნას მოითხოვდა⁷. საგულისხმოა გამწვევი ძალის გამოყენება ბარულ საზიდ და სამეურნეო საშუალებებშიც (ბარული საძნე ურემი, კევრი; ფარცხი, სათრიელი და ა. შ.), რომელთა უმთავრესი სახეები ასევე მიწათმოქმედება-მემინდვრეობის ფართო განვითარების ინტერესებს პასუხობდა⁸.

ბარული მესაქონლეობა გარკვეულ როლს ასრულებდა სამიწათმოქმედო სავარგულების განოყიერების საქმეშიც. მიუხედავად იმისა, რომ ბარის სახნავ-სათესებზე ნიადაგის ვაპატივეების შედარებით მარტივ პრაქტიკასთან გვაქვს საქმე, სამიწათმოქმედო სავარგულების განოყიერება საქონლის ნახირისა თუ ცხვრის ფარების პერიოდული ადგილმონაცვლეობით, ბარში გარკვეული სისტემის სახით იყო ჩამოყალიბებული, რაც ასევე აუცილებელი იყო ბარული მიწათმოქმედება-მემინდვრეობის ინტენსიური განვითარებისათვის⁹. თუ ამასთან ერთად ბარის მესაქონლეობის პროდუქტიულ ნაწარმსაც ვავითვალისწი-



რუკა № 7. ბარული მესაქონლეობა (XIX ს. მეორე ნახევარი)

1. საკარგო მუერნეობა. 2. დამხმარე მესაქონლეობა.



ნებთ, რომელსაც საოჯახო მოთხოვნილებასთან ერთად ზოგჯერ საბაზრო დანიშნულებაც გააჩნდა, მაშინ თვალნათლივ გამოჩნდება მეურნეობის აღნიშნული დარგის განსაკუთრებული ადგილი და როლი საქართველოს ბარის ვალდარგოვან სამეურნეო პროფილში.

საქართველოს ბარული მესაქონლეობის აღნიშნული თავისებურებანი გარკვეულად განსაზღვრავდა ბარში ჯოგის სტრუქტურასა და მესაქონლეობის მასშტაბებსაც. XIX ს. მეორე ნახევარსა და XX ს. დასაწყისში საქართველოს ბარულ მესაქონლეობაში წამყვანი ადგილი მსხვილფეხა მესაქონლეობას ეკირა. მართალია, აღმოსავლეთ საქართველოს ბარში მსხვილფეხა საქონელს რაოდენობით ცხვარი სჭარბობდა, მაგრამ იგი აქ ძირითადად მსხვილი მეურნეების ხელში იყო მოქცეული, რომლებიც თავიანთ მრავალრიცხოვან ფარებს ზამთარ-ზაფხულ მესაქონლეობის გარე სავარგულებზე — საზამთრო და საზაფხულო საძოვრებზე მიერეკებოდნენ და მთაბარულ მეცხვარეობას ეწეოდნენ. ძროხა, ხარი და კამეჩა¹⁰ ბარული მეურნეების უმრავლესობას გააჩნდა, ამასთან ერთად, საქართველოს ზოგიერთი კუთხის ბარულ მესაქონლეობაში ცხვრის გარკვეული რაოდენობაც იყო წარმოდგენილი, მაგრამ მისი რიცხვი მკაცრად იყო ლიმიტირებული აქაური საკვები ბაზის შეზღუდულობის გამო.

გარკვეული კანონზომიერებით იყო წარმოდგენილი მსხვილფეხა საქონლის ცალკეული სახეებიც. სამიწათმოქმედო რაიონებში საძოვრისა და სხვა გასადევარის უკიდურესი სივიწროვე მეწველი საქონლის მომშენებლობას დიდ სიძნელეებს უქმნიდა. მიდა, ქვემო ქართლისა და კახეთის, აგრეთვე კოლხეთის დაბლობის ბარული მესაქონლეობის რაიონებში შერძეული საქონლის ძირითადი დანიშნულება საოჯახო მოთხოვნილების დაკმაყოფილება იყო და ძროხის სულადობა ცალკეულ ოჯახებზე ერთეულებით განისაზღვრებოდა. მხოლოდ ზოგიერთი დიდი ქალაქის (თბილისი, ქუთაისი, ფოთი, ბათუმი და ა. შ.) საგარეუბნო მეურნეობანი ახერხებდნენ რძის პროდუქტების გარკვეული ნაწილის გატანას ბაზარზე¹¹.

აღმოსავლეთ საქართველოს ბარში მუშა პირუტყვის მომშენებლობა გარკვეულად მრავალუღლიანი გუთნეულის გამართვის აუცილებლობით იყო შეპირობებული. გარდა გუთნეულისა, ბარში მუშა პირუტყვი აუცილებელი იყო ზემოთ ჩამოთვლილ სატრანსპორტო საშუალებებში შესაბამელად¹² მიუხედავად ამისა, ბარში ცალკეულ მეურნეებზე არც მუშა პირუტყვის რაოდენობა იყო საკმარისი. ამას ემატებოდა ისიც, რომ გამწევი ძალის სულადობა საკმაოდ არათანაბრად იყო განაწილებული ცალკეულ კუთხეებში, სოფლებსა თუ კომლებზე.

ამიერკავკასიის გლეხთა ეკონომიკური მდგომარეობის აღწერის მასალებში 1885 წ. სიღნაღის მაზრაში ერთზე მეტი მუშა საქონელი არ ჰყავდა მოსახლეობას 15%-ს, ამდენივე პროცენტი ფლობდა მხოლოდ 1—2 უღლამდე ხარს, 4—5 უღლამდე შესაბამელი ჰყავდა მოსახლეობის 2,4%-ს, ხოლო 5-ზე მეტი — 6,1%-ს. იმის გათვალისწინებით, რომ გუთნეულის გამართვას აქ 5—6 და მეტი ყვეარი შესაბამელი სჭირდებოდა, მოსახლეობის მხოლოდ 6%-ს შეეძლო დამოუკიდებელი მეურნეობის წარმოება¹³. დაახლოებით ასეთივე მდგომარეობა იყო ძროხის სულადობის მხრივაც, რომელიც მთელს მაზრაში კომლზე საშუალოდ 3,5 სული მოდიოდა¹⁴.

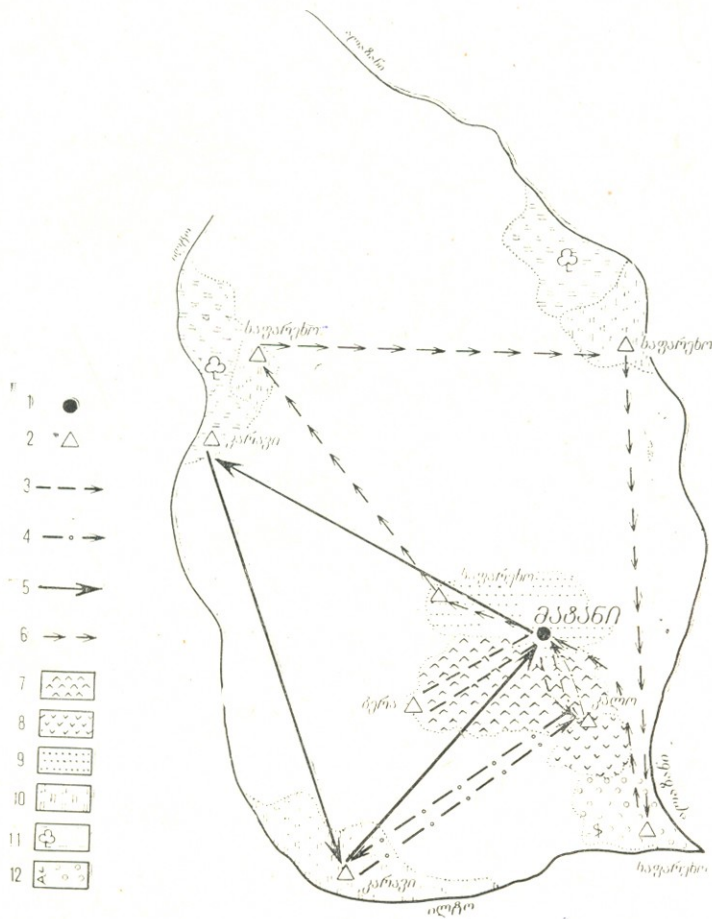
გამწევი ძალით უზრუნველყოფის მხრივ უფრო მძიმე მდგომარეობა იყო თელავის მაზრის სოფლებში, სადაც იმავე პერიოდში 16186 მუშა პირუტყვიდან საშუალოდ ოჯახზე თითო ხარი მოდიოდა¹⁵. მუშა პირუტყვის ძირითადი



რუკა № 8. ბარული მესაქონლეობა (XX ს. 80-იანი წლები)

1. საკარგო მეურნეობა, 2. დახვარე მესაქონლეობა

ნაწილი აქაც უმცირესობის ხელში იყო თავმოყრილი. დამოუკიდებელი მეურნეობის წარმოება აქ მხოლოდ საქონლის მფლობელთა 3%-ს შეეძლო, მაშინ როდესაც მეურნეთა 26%-ს 1—2 წყვილამდე ხარი ჰყავდა. მიუხედავად მუშა პირუტყვის საერთო სიმცირისა, თელავის მაზრის ფონზე აშკარად ჩანდა მისი უპირატესი განვითარება მერძეულ საქონელთან შედარებით, რომელიც მთლიანად მხარეში 6133 უდრიდა და საშუალოდ ოჯახზე 0,8 სული მოდიოდა¹⁶.



სქემა 1. ბარული მესაქონლეობა

სოფ. მატანის პარალელური სამეურნეო ბაზების, საძოვრებისა და სხვა გასაღვეარის განლაგება და საქონლის მოძრაობა.

1. ძირითადი დასახლება. 2. პარალელური სამეურნეო ბაზები. 3. მეწველი საქონლის მოძრაობა. 4. მუშა პირუტყვის მოძრაობა. 5. უგვი და ახალმოზარდი საქონლის მოძრაობა. 6. ცხვრის მოძრაობა. 7. სახნავ-სათესები. 8. სათობები. 9. სასოფლო საძოვრები. 10. სოფლისპირა საძოვრები. 11. ტყიან-ბუჩქნარი გასაღვეარი. 12. ბალ-ვენახები. კახეთი, 1965 წელი.

მსხვილფეხა საქონლის განვითარების ასეთივე მონაცემებით ხასიათდებოდა თბილისის, გორისა და დუშეთის მაზრების სოფლებიც. კერძოდ, თბილისის მაზრაში საშუალოდ კომლზე 2—3 ხარი და 1—2 ძროხა მოდიოდა. გორის მაზ-

რის ბარის სოფლებში დაახლოებით 2—4 ხარი და 2 ძროხა¹⁷, ხოლო დღემთის მავრის იმავე ზოლში კომლზე — 4,07 სული მსხვილფეხა საქონელი¹⁸

აღნიშნული კუთხეების იმ სოფლებში, სადაც შესაბამისი საფარველები ცხვრის ადგილზე მოვლა-პატრონობის საშუალებას იძლეოდა, საშუალო მეურნეობათა ცხვრის რაოდენობა ორ-სამ ათეულს არ აღემატებოდა. ბარული მესაქონლეობის პირობებში ცხვრის მოვლა-მომშენებლობის ასეთივე მაჩვენებლები ჩანს კოლხეთის დაბლობზეც, თუმცა აქაური ტყიანი ლანდშაფტის მონერხებულობის გამო ცხვარს ხშირად ენაცვლებოდა ამავე რაოდენობისა და ზოგჯერ უფრო გაზრდილი თხის ჯოგები.

მსხვილფეხა საქონლის სიმცირემ და არათანაბარმა განაწილებამ საქართველოს ბარში გამწევი ძალისა და პროდუქტიული პირუტყვის ექსპლოატაციამოყენების არაერთი თავისებურება გამოიწვია. მანიშნებელია, რომ მრავალუღლიანი გუთნეულის შეკვრის ტრადიციული ფორმა — მოდგამობა¹⁹, აგრეთვე რძის გაერთიანების თავისებური წესი ხანულობა²⁰ სწორედ ქართლ-კახეთში შეიქმნა და ჩამოყალიბდა, სადაც მუშა და მეწველი საქონ-



სქემა 2. ბარული მესაქონლეობა

სოფ. ნარაშენის პარალელური სამეურნეო ბაზების, საძოვრებისა და გასადევარის განლაგება და საქონლის მოძრაობა.

1. ძირითადი დასახლება. 2. პარალელური სამეურნეო ბაზები. 3. მსხვილფეხა საქონლის მოძრაობა. 4. წვრილფეხა საქონლის მოძრაობა. 5. სახნავ-სათესები. 6. სასოფლო საძოვრები.

7. ტყიან-ბუჩქნარი გასადევარი. სამეგრელო, 1969 წელი.



ილუსტრაციები

ИЛЛЮСТРАЦИИ



1



2

3



4

5





6



7



საქართველო
საზღვრისა



8



9



10



11



12



13



14




15



16



17



18



19





22



23





26



27






30



31



ლის მომშენებლობა ვერ აკმაყოფილებდა ადგილობრივი მეურნეობის მოთხოვნებს.

მესაქონლეობის განვითარების დაბალი მაჩვენებლები ჩანს კოლხეთის დაბლობის, ნაწილობრივ კი მდ. რიონისა და ყვირილის აუზების ბარის სოფლებშიც. XIX ს. დასასრულს მუშა პირუტყვის სიმცირე განსაკუთრებით შესამჩნევი ყოფილა ქუთაისის გუბერნიის სოფლებში, რის გამოც ადგილი ჰქონდა სასოფლო-სამეურნეო სამუშაოების აშკარა ჩამორჩენას²¹. აღნიშნული პერიოდის სტატისტიკური მაჩვენებლებით ზუგდიდის, სენაკისა და ოზურგეთის მაზრებში კომლზე დაახლოებით 2—3 მსხვილფეხა საქონელი მოდიოდა²². იმავე მასალებით კომლზე ამდენივე საქონლის რაოდენობაა აღრიცხული ქუთაისის²³ და შორაპნის²⁴ მაზრის ბარის სოფლებშიც.


უნდა ვივარაუდოთ, რომ აღნიშნულ კუთხეებში ჭარბმოსახლეობა და სამეურნეო სავარგულების სიმცირე კიდევ უფრო ზღუდავდა პროდუქტიული საქონლის მოშენებას, ხოლო მუშა პირუტყვის დაბალი ხვედრითი წონა განსაზღვრული იყო ადგილობრივი სამიწათმოქმედო სისტემითაც, რომელიც ნიადაგის თავისებური სტრუქტურის გამო არ თხოულობდა მრავალუღლიანი გუთნეულის გამართვას. სხვათა შორის გასული საუკუნის 80-იანი წლების სტატისტიკური მონაცემების ანალიზით, ეს გარემოება აღმოსავლეთ და დასავლეთ საქართველოს ბარული მესაქონლეობის ჯოგის სტრუქტურის ერთ-ერთი განმსაზღვრელი მომენტი ჩანს. თუ მრავალუღლიანი გუთნეულის ექსპლოატაციის რაიონებში მოზრდილი პირუტყვის 50—80% მუშა ძალაზე მოდიოდა, მაშინ ხის მსუბუქი სახენელის გავრცელების რაიონებში მთლიანი ჯოგის რაოდენობიდან მუშა პირუტყვს 20—50%-მდე ჰქონდა დათმობილი²⁵. ბარულ მესაქონლეთა ჯოგში მუშა პირუტყვის ეს თანაფარდობა სხვადასხვა გარემოებათა გამო შესაძლოა დარღვეულიყო²⁶, მაგრამ მისი მომშენებლობის მთავარ სტიმულს მაინც მიწათმოქმედება-მემინდვრეობის ინტერესები განსაზღვრავდა.

ამრიგად, ბარული მესაქონლეობის ეკოლოგიურ გარემოში აღმოცენებული სამეურნეო კომპლექსების სტრუქტურულ-ტიპოლოგიური ანალიზი გვიჩვენებს, რომ მეურნეობის ამ დარგის უმთავრესი დამახასიათებელი ნიშანი — საქონლის მოვლა-პატრონობა უშუალოდ ძირითად სამეურნეო ბაზებში — სოფლისა და სოფლისპირა სავარგულებსა და გასადევარზე, საქართველოს ბარის სამეურნეო პროფილითა და საკვები ბაზის განლაგება-გამოყენების ხასიათით იყო განსაზღვრული. მართალია, მიწათმოქმედება-მემინდვრეობისა და მებაღეობა-მევენახეობის დაწინაურებული კულტურის პირობებში საქართველოს ბარულ მესაქონლეობას მეორეხარისხოვანი ადგილი ეჭირა, მაგრამ თავისი ხასიათით იგი სამიწათმოქმედო მეურნეობის აუცილებელ ინგრედიენტს წარმოადგენდა და არსებითად განსაზღვრავდა გუთნითი მიწათმოქმედების მაღალ-განვითარებულ ფორმებს. სამიწათმოქმედო კულტურებისა და ბაღ-ვენახების მოსავლიანობის გადიდების საქმეში ბარული მესაქონლეობა და მეცხვარეობა მნიშვნელოვან ადგილს იჭერდა ნიადაგის განოყიერების პრაქტიკითაც, რაც ჯოგებისა და ფარების სეზონურ ადგილმონაცვლეობაზე იყო აღმოცენებული.

საკვები ბაზის შეზღუდული ხასიათი ბარული მესაქონლეობის პირობებში პირველ რიგში მსხვილფეხა საქონლის მომშენებლობის სტიმულს იძლეოდა. ამ მხრივ განსაკუთრებული ადგილი ეჭირა მუშა პირუტყვს, რომლის გარეშეც წარმოუდგენელი იყო ადგილობრივი სამიწათმოქმედო მეურნეობა. რძის პროდუქტების ადგილზე მონმარების აუცილებლობა განაპირობებდა მერძეული საქონლის მოვლა-მომშენებლობას, ხოლო მეცხვარეობა აქ ასევე ადგილობრივ მოთხოვნილებას პასუხობდა.



1. В. М. Шамиладзе, Хозяйственно-культурные и социально-экономические проблемы скотоводства Грузии, Тб., 1979, с. 63.
2. ვ. შამილაძე, ბარული მესაქონლეობის ზოგიერთი თავისებურების შესახებ საქართველოში, „სამხრეთ-დასავლეთ საქართველოს ყოფა და კულტურა“, VI, თბ., 1978, გვ. 49.
3. В. М. Шамиладзе, დასახ. ნაშრ., გვ. 63.
4. კალოს, ბერასა და აგვარას შესახებ ვრცლად იხ. ს. მენტეშაშვილი, კალოზა ქიზიყში, საქ. სახ. მუზ. მოამბე, IX, 1935—1936, გვ. 59; თ. ცაგარეიშვილი, მესაქონლეობა ქვემო ქართლში, საკანდ. დისერტ., თბ., 1975, გვ. 136—137; ა. რობაქიძე, მეფუტკრეობა გურიაში, მსე, V, თბ., 1951, გვ. 14—16; მისივე, მეფუტკრეობის ისტორიისათვის, თბ. 1960, გვ. 96—98; ვ. შამილაძე, დასახ. ნაშრ., გვ. 49—50.
5. В. М. Шамиладзе, დასახ. ნაშრ., გვ. 64.
6. ვ. შამილაძე, დასახ. ნაშრ., გვ. 49. მ. მაჩაბელის ცნობით, იორ-ალაზნის აუზის სოფლებში, კახეთის ბარის სხვა კუთხეების ანალოგიურად, მიწათმოქმედება და მევენახეობა-მეღვინეობა დაწინაურებული. თუმცა ამასთან ერთად აქ იგი მესაქონლეობის განვითარებულ მდგომარეობასაც უსვამდა ხაზს (М. В. Мачабели, ЭБГК Тионетского уезда Тифл. губ., МИЭБГКЗК, V, Тф., 1887, с. 316). ა. არლუთინსკის მიხედვით, კახეთში საქონლის ძირითად სახეს მუშა პირუტყვი წარმოადგენდა, რომელიც გამოყენებული იყო გუთანში და სტრანსპორტო საშუალებებში. თხა-ცხვრისა და ღორის რაოდენობა და მათი შემოსავალი მკვლევარს ასევე უმნიშვნელოდ მიაჩნდა (А. А. Аргутинский, ЭБГК Телавского уезда Тифл. губ., МИЭБГКЗК, V, I, Тф., 1887, с. 116).
7. გ. ჩიტაია, მასალები საქართველოს ხეხეული იარაღების ისტორიისათვის, საქ. სახ. მუზეუმის მოამბე, V, 1930, გვ. 382—385; მისივე, Земледельческие системы и пахотные орудия Грузии, ВЭК, Тб., 1952, с. 99—105; ალ. რობაქიძე, მოდგამი როგორც ექსპლოატაციის ერთი სახე ძველ საქართველოში, „მიმომხილველი“, II, თბ., 1951, გვ. 407—408.
8. მ. გეგეშიძე, ქართული ხალხური ტრანსპორტი, I, თბ., 1956, გვ. 70—96.
9. М. Д. Рчеулишвили, К истории овцеводства Грузии, Тб., 1953, с. 20—21.
10. კამეჩი, როგორც ძროხისა და მუშა ხარის შემცველი პირუტყვი, საკვლევ პერიოდში განსაკუთრებით გავრცელებული იყო კოლხეთის დაბლობისა და იორ-ალაზნის აუზის სოფლებში. ენგურის ხეობის ქვემო წელისა და ქიზიყის სოფლებში საშუალო ოჯახი 2—3 კამეჩს ინახავდა, შეძლებულ მეურნეთა ჯგუფში კი იგი ხშირად 5—8 სულამდე იზრდებოდა. საქართველოსა და ამიერკავკასიაში მეკამეჩეობის განვითარების პრობლემებს წარსულში არაერთხელ ეხებოდნენ ა. ქალანთარი, ი. ანდრონიკოვი, ა. ნატროვი, ა. რიცოვი, ნ. ფონ-დერგეიზი და სხვ.
11. ვ. შამილაძე, დასახ. ნაშრ. გვ. 52.
12. ამიერკავკასიის მსხვილფეხა მესაქონლეობაში ი. ანდრონიკოვი დიდ მნიშვნელობას ანიჭებდა მუშა პირუტყვს, რომელსაც იგი მინდვრის სამუშაოებისა და გადასახიდი საშუალებების ერთადერთ გამწვევ ძალად თვლიდა (И. З. Андроников. Скотоводство в Закавказском крае, СММИЭБГКЗК, V, I, Тф., 1888, с. 175). მუშა პირუტყვის როლი განსაკუთრებით იზრდებოდა იქ, სადაც მოსახლეობის კეთილდღეობის ერთ-ერთ წყაროდ მიწათმოქმედება ითვლებოდა. „ჩვენი გლეხი, ჩვენი ერი მჭიდროდ არის დაკავშირებული შინაურ საქონელთან, უპირატესად ხართან და კამეჩთან..., რომლებიც დიდ თანამდებობას ასრულებენ ჩვენი ერის კეთილდღეობის შემეტებაში. დღეს ჩვენი გლეხი, თუ ვისიმე სიმდიდრის აღნიშვნა უნდა, ამბობს: ერთი-ორი გუთნეული ხარი და კამეჩი ჰყავსო... უხარ-უკამეჩო გლეხი ითვლება ღარიბ-ღატაკად“ — წერდა 1909 წ. ეურნალ „მოსავლის“ მიმომხილველი („მოსავლა“, 1909 წ., № 6—7).
13. А. А. Аргутинский, ЭБГК Сигнахского уезда Тифл. губ., МИЭБГКЗК, IV, 2, Тф., 1986, с. 285—286.
14. იქვე, გვ. 288.
15. А. А. Аргутинский. ЭБГК Телавского уезда Тифл. губ., с. 117.
16. იქვე, გვ. 118.
17. С. В. Мачабели, ЭБГК Тифлиского уезда Тифл. губ., МИЭБГКЗК, V, I, Тф., 1887, с. 144—145; მისივე, ЭБГК Горийского уезда Тифл. губ., МИЭБГКЗК, VI, I, Тф. 1887, с. 226.
18. Н. К. Никифоров, ЭБГК Душетского уезда Тифл. губ., МИЭБГКЗК, V, 2, Тф., 1887, с. 57.
19. ა. რობაქიძე, მოდგამი როგორც ექსპლოატაციის ერთი სახე ძველ საქართველოში, გვ. 407—415. სხვათა შორის, მუშა პირუტყვის ეს ნაელებობა და მისგან გამომდინარე მოსახლეობის



უმრავლესობის ექსპლოატაცია უმცირესობის მხრივ, საერთო მოვლენა იყო მთელს ამიერკავკასიაში, რასაც თავის დროზე ხაზს უსვამდა ი. ანდრონიკოვიც (И. З. Андроников, დასახ. ნაშრ., გვ. 177).

20. Н. Л. Абазадзе, Ханулоба — обычай соучастия в молоке, ЭО, № 1898, с. 68—71.

21. მუშა საქონლის ნაკლებობამ და მისმა უარყოფითმა შედეგებმა ქუთაისის გუბერნიის მეურნეობის განვითარებაზე 900-იან წლებში მეფის ადმინისტრაციაც კი დააფიქრა. მიმომხილველები ერთხმად მიუთითებენ ქუთაისისა და შორაპნის მაზრებში ამ მიზეზით გამოწვეულ სერიოზულ ეკონომიურ ზარალზე (Обзор Кутаийской губернии за 1906 г., Тф., 1907, с. 32; за 1909 г., Тф. 1909, с. 34—35).

22. Д. П. Носович. ЭБГК в Сенакском и Зугдидском уездах Кутаийской губ., МИЭБГКЗК, II, 2, Тф., 1886, с. 290—295; მისივე, ЭБГК в Озургетском уезде Кутаийской губ., იქვე, I, Тф., 1893, с. 799—803.

23. Ф. Г. Марков. ЭБГК Северо-Восточной части Кутаийской губ., МИЭБГКЗК, I, Тф., 1893, с. 284—289.

24. И. Л. Бахтадзе. ЭБГК Шорапанского уезда Кутаийской губ., МИЭБГКЗК; V, 2, Тф., 1887, с. 220—253.

25. პ. გუგუშვილი, საქართველოს და ამიერკავკასიის ეკონომიური განვითარება XIX XX სს., III, თბ., 1959, გვ. 557.

26. მუშა პირუტყვის მომშენებლობაზე ბარის რაიონებში გარკვეულ გავლენას ახდენდა ხარურმით საშოვარზე სიარული, რომელიც განსაკუთრებით ფართო ხასიათს ღებულობს 80-იანი წლებიდან რკინიგზის ხაზების გაყვანასთან ერთად (პ. გუგუშვილი, დასახ. ნაშრ., გვ. 558).

მთური მესაქონლეობა

საქართველოში მთური მესაქონლეობის დამახასიათებელი ფორმები ისტორიულად სვანეთში, რაჭა-ლეჩხუმში, აჭარაში, მესხეთ-ჯავახეთში, თუშეთში, მთიულეთში, ხევში და ფშავ-ხევსურეთში შეიქმნა და ჩამოყალიბდა. ტიპოლოგიური კლასიფიკაციის ძირითადი ნიშნების მიხედვით, მეურნეობის აღნიშნული ფორმის ძირითადი დასახლებები, პარალელური სამეურნეო ბაზები და სეზონური საძოვრები გეოგრაფიულად მთიან ზოლშია განლაგებული და მათი ტერიტორიული და სამეურნეო-ორგანიზაციული დამოკიდებულება განსაზღვრავს მთური მესაქონლეობის კულტურულ-ისტორიულ და სოციალურ-ეკონომიკურ მხარეებს¹.

მთური მესაქონლეობის ძირითადი ქვესახეების — გადარეკვითი მესაქონლეობისა და შინააღპური მეურნეობის სტრუქტურა და სპეციფიკური ნიშნები ზონალურ თავისებურებებთან ერთად საქართველოს შუამთისა და მთის ტრადიციულად მომდინარე სამეურნეო პროვინციით იყო განპირობებული².

გადარეკვითი მესაქონლეობა, რომელიც შუამთის მიწათმოქმედება-მესაქონლეობის სინთეზური მეურნეობის პირობებში განვითარდა, თავისი მასშტაბებით, აგრეთვე სამეურნეო-ეკონომიკური მნიშვნელობით, მთური მესაქონლეობის მთავარ ქვესახეობას წარმოადგენდა. გადარეკვითი მესაქონლეობა გულისხმობს ტერიტორიულად განცალკევებული შუამთის ძირითადი დასახლებებისა და მთამალის საზაფხულო საძოვრების სამეურნეო-ეკონომიკურ ერთიანობას, ზაფხულობით სამიწათმოქმედო კულტურების დამუშავებისა და მოსავლის მოყვანის პერიოდში საქონლის ჯოგისა და მომვლელი პერსონალის მოძრაობას დასახლებიდან ალპური საძოვრებისაკენ და, პირიქით, ალპური მესაქონლეობის ვერტიკალურ-ზონალურ ხასიათს, მის სეზონურობასა და ორგანიზაციულ დამოკიდებულებას ძირითად დასახლებებთან³.

საქართველოს შუამთის გადარეკვითი მესაქონლეობის სტრუქტურულად და ტიპოლოგიურად სრულყოფილი ფორმები ხევსურეთისა და სვანეთის სამეურნეო ყოფაში დასტურდება. ადრე გაზაფხულზე სოფლად და საზამთრო საბოსლოებში ხვნა-თესვის დაწყებასა და სათიბების შემოღობვასთან ერთად, ხევსურეთის შუამთის სოფლებიდან (დათვისი, გველეთი, ბუჩუკურთა, გუდანი და ა. შ.) საქონელი მემთევრ-მენახირების ზედამხედველობით წინა ალპების საგაზაფხულო-საშემოდგომო საბოსლოებში გადაწყავდათ. აპრილში საქონელი საბოსლოს საგაზაფხულო საძოვრებზე ძოვდა, ხოლო მაისის დასაწყისში, ალპური საძოვრის თოვლის საფარისაგან განთავისუფლებს შემდეგ, პირუტყვს მთაში მიერეკებოდნენ. ამასთანავე, როგორც წესი, საძოვრების ქვემო საფეხურს — საფურე||საძოხე მთას ხევსურები მერძეულსა და მოზარდ საქონელს უთმობდნენ, ზემო საფეხურზე — სახარავნე მთაზე მუშა და სასუქი საქონელი იყო გარეკილი, ხოლო მაღალი



ფერდები — ხორხები ცხვრის, ბატკნებისა და ცხენებისათვის იყო განკუთვნილი. ზაფხულის განმავლობაში აღნიშნულ საბოსლოებში სათიბებს, მთაწილის ჩიშის ხორბლეულსა და ბოსტნეულს ამუშავებდნენ. სექტემბრის დასაწყისში, მთაში აცივებასთან ერთად, საქონელს ისევ საბოსლოებში ჩამორეკავდნენ, სადაც იგი რჩებოდა ერთ თვემდე. მოსავლის აღებისა და საზამთრო საკვების დამზადებასთან ერთად საქონელი სოფლად ბრუნდებოდა, სადაც ნაყანურების ხანმოკლე გაძოვნის შემდეგ, ოქტომბრიდან მომავალი წლის აპრილამდე ბაგურ კვებაზე გადაჰყავდათ⁴.

ხევსურეთის უმრავლეს სოფლებს ჰქონდა მიწათმოქმედება-მესაქონლეობის კომპლექსებით აღჭურვილი საზამთრო საბოსლოები, რომლებიც დასახლების ახლოს იყო განლაგებული და სადაც ზამთრობით ადგილზე გამოსაკვებად საქონლის ნაწილს მიერეკებოდნენ. ზაფხულობით საზამთრო საბოსლოებში მოსახლეობა სათიბი მეურნეობითა და სამიწათმოქმედო კულტურების მოყვანით იყო დასაქმებული⁵.

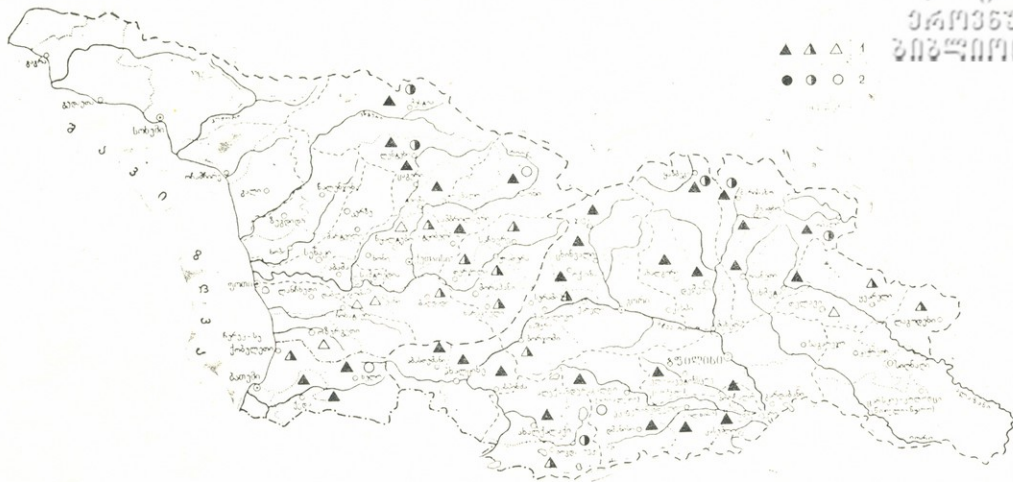
ასეთივე სისტემური თანმიმდევრობით იყო გამოყენებული სვანეთში ლაბავის სამეურნეო კომპლექსიც, რომელიც აქაც წინა ალპების საგაზაფხულო-საშემოდგომო საძოვრების როლს ასრულებდა. ალპების ქვემო ზონა — ლაფურალახვ სვანეთშიც მერძეულ და ახალმოზარდ საქონელს ეთმობოდა, ხოლო ზემო ზონა — ლახნირლახვ ხარისა და სასუქი საქონლის საძოვრად იყო განკუთვნილი. მთის ყველაზე უკიდურეს ფერდზე — ლახვ სვანელები წვრილფეხა საქონელს და ცხენებს მიერეკებოდნენ⁶.

საქართველოს მთიანეთის, კერძოდ ხევსურეთისა და სვანეთის მთური მესაქონლეობის გავრცელებისა და განლაგების ვერტიკალურ-ზონალური კლასიფიკაციიდან ჩანს, რომ გადარეკვითი მესაქონლეობის ძირითადი დასახლებები შუამთის ზონას ემთხვევა, მაგრამ ყველაზე უფრო ინტენსიურად იგი მაინც 800—1200 მმ ფარგლებშია წარმოდგენილი; ზღვის დონიდან დაახლოებით 1200—1700 მმ სიმაღლეზე აქ ლაბავი||საბოსლოს საზამთრო და საგაზაფხულო-საშემოდგომო სამეურნეო ბაზებია გამართული. ინტენსიური ტყის საფარის ზემოთ 1800—2000 მმ სუბალპური მდელოები — საფურე მთა||ლაფურალახვ ძირითადად დათმობილია მერძეული და ახალმოზარდი საქონლისათვის. 2200—2400 მმ ზემოთ მდებარე ალპური მდელოები — სახარავნე||ლახნირლახვ მუშა პირუტყვს და სასუქ საქონელს ეჭირა, ხოლო დაახლოებით 2400—2600 მმ ზემოთ მთის მაღალი კალთები — საცხვრე||საცხორენი ცხვრისა და ცხენის საძოვრად იყო გამოყოფილი. საქართველოს მთიანეთში ზონალურად ცალკე იყო გამოიჯნული ბატკნის საძოვარიც — საბატკნე ხორხები||ლახვ, რომელიც უშუალოდ მოსდევდა ცხვრის საძოვარს და მუდმივი თოვლის ზონამდე ვრცელდებოდა⁷.

გადარეკვითი მესაქონლეობისას ალპური მეურნეობა ანალოგიური ზონალობით ხასიათდება საქართველოს მთიანეთის სხვა კუთხეებშიც. მესხეთ-ჯავახეთში ალპური მესაქონლეობის დასახელებული ზონები ქვეშა მთისა და ზედა მთის სახელწოდებით იყო წარმოდგენილი⁸. აჭარაში მეორე ზონა ემთხვეოდა ზეგანის||ფერდას მეურნეობას, ხოლო მესამე — საზაფხულო საძოვარი — მთა||მთის სახელწოდებით იყო ცნობილი⁹, რომელიც თავის მხრივ საძროხედ, ხარის საწოლად და საცხვრედ იყოფოდა. გადარეკვითი მესაქონლეობის კომპლექსებში სტრუქტურულად მრავალფეროვანი ზონებია გამოვლენილი იმერეთში¹⁰, თუშეთში¹¹, და ა. შ. იგი დადგენილია თერგისა და თეთრი არაგვის სათავეებშიც¹².




ქართული
ენციკლოპედია



რუკა № 9 შთორი მესაქონლეობა (XIX ს. მეორე ნახევარი)

1. გადაარეკვითი მესაქონლეობა. 2. შინააღბური მესაქონლეობა.



გადარეკვითი მესაქონლეობისაგან განსხვავებით შინაალპური მეურნეობა გულისხმობს სუბალპური და ალპური ზოლის დასახლებათა და სეზონური საძოვრების, აგრეთვე სათიბების სამოსახლო-მეურნეობრივ და ორგანიზაციულ ერთიანობას, რომლის დროსაც საქონლის მოვლა-პატრონობის წლიურ ციკლს დასახლებებში და უშუალოდ მის სიახლოვეს განლაგებულ სამეურნეო სავარგულებზე უძღვებიან¹³.

საქართველოს მთიანეთის შინაალპური მესაქონლეობის მკაფიო მაგალითს წარმოადგენს ხევსურეთის (ლებაისკარი, ქისტანი, აჭე, როშკა), სვანეთის (კალა, უშგული, ცანა), ჭავჭავეთის (ფოკა, განძანი, თავფარავანი) და თუშეთის (ინდურთა, საგირთა, ეტელთა, გირვეი, ფარსმა. კეველო, დანო) მაღალმთიანი სოფლები. შინაალპური მესაქონლეობისას ამ სოფლების დასახლების მაღალი განლაგება ზღვის დონიდან ზღუდავდა სამიწათმოქმედო კულტურების მოყვანას. მთის მკაცრ კლიმატურ პირობებში, ხანმოკლე ვეგეტაციური პერიოდისას, ზოგიერთი მთური ჯიშის მარცვლეულიც კი ვერ ასწრებდა დამწიფებას. აღნიშნულ დასახლებათა მიწის ძირითადი სავარგულები ალპურ მდელოებსა და საძოვრებს ეჭირა, რომლებიც განლაგებული იყო დასახლების ირგვლივ დაახლოებით 3—5 კმ დაშორებით. განსაკუთრებული ყურადღება ეთმობოდა სათიბ მეურნეობას, რომელიც ხანგრძლივი ზამთრის პირობებში უზრუნველყოფდა ბაგური კვებისათვის აუცილებელ მარაგს. ეს გარემოება გამოიწვევდა მეურნეობის მრავალდარგიანობას და მოსახლეობის სამეურნეო საქმიანობაში წამყვან ადგილს მესაქონლეობას ანიჭებდა¹⁴.

საქართველოს მთიანეთის გადარეკვითი და შინაალპური მესაქონლეობის გავრცელების ზონები, ზამთრის შეზღუდული საკვები მარაგის პირობებში, ძირითადად ნაკლებმომთხოვნი მსხვილფეხა მესაქონლეობის უპირატესი განვითარებით ხასიათდებოდა. მეწველი და მუშა პირუტყვის, აგრეთვე სასაპალნე და წვრილფეხა საქონლის მოვლა-მომშენებლობა აქ ადგილობრივი მეურნეობის ინტერესებთან იყო შეხამებული. ამასთან ერთად, მესაქონლეობის ხვედრითი წონა განსაზღვრული იყო როგორც საოჯახო, ასევე საალბეშიცემო მოთხოვნილებების მიხედვითაც¹⁵.

აჭარის, სვანეთისა და რაჭა-ლეჩხუმის მესაქონლეობის ხვედრითი წონა და მასშტაბები XIX ს. მეორე ნახევრისა და XX ს. დასაწყისში შემდეგ სურათს იძლევა¹⁶. შუამთის სოფლებში (ბალსქემო სვანეთი, ქვემო რაჭა, მდ. აჭარისწყლისა და მისი შენაკადების შუაწელი) საშუალო შეძლების ოჯახი ინახავდა 5—10 მეწველ და მოზარდ პირუტყვს, 1—2 უღელ ხარს, 3—5 ცხვარს, 1 ცხენს და ა. შ. ამ კუთხეების მთამაღალის სოფლებში (ბალსქემო სვანეთი, მთარაჭა, აჭარის მთამაღალი) იმავე კატეგორიის მეურნეობაში მეწველი და მოზარდი საქონლის საშუალო რაოდენობა იზრდებოდა 15—20 სულამდე, მუშა პირუტყვი 1—2 უღელი ხარით იყო წარმოდგენილი, ხოლო წვრილფეხა საქონელი სვანეთში (კალა, უშგული, წვირმი და ა. შ.) 40—50 სულამდე აღწევდა. აჭარასა და რაჭა-ლეჩხუმში საშუალო მეურნის თხა-ცხვრის რაოდენობა 15—20 სულს არ აღემატებოდა. სასაპალნე საქონელი მთამაღალის სოფლებში ასევე 1—2 ცხენით, ჯორით ან სახედრით იყო წარმოდგენილი.

აღმოსავლეთ საქართველოს შუამთისა და მთამაღალის სოფლებში მსხვილფეხა და სასაპალნე საქონლის მოვლა-მომშენებლობას ისეთივე თანაფარდობა გააჩნდა, როგორც ეს დასავლეთ საქართველოს მიმართა აღნიშნული. მაგ., თუ ხევსურეთის შუამთაში (სოფ. გველეთი, დათვისი, ბარისახო, გუდანი, ბუჩქურთა და ა. შ.) საშუალო შეძლების ოჯახი 8—10 მეწველ და მოზარდ პი-



ქართული
ენციკლოპედია

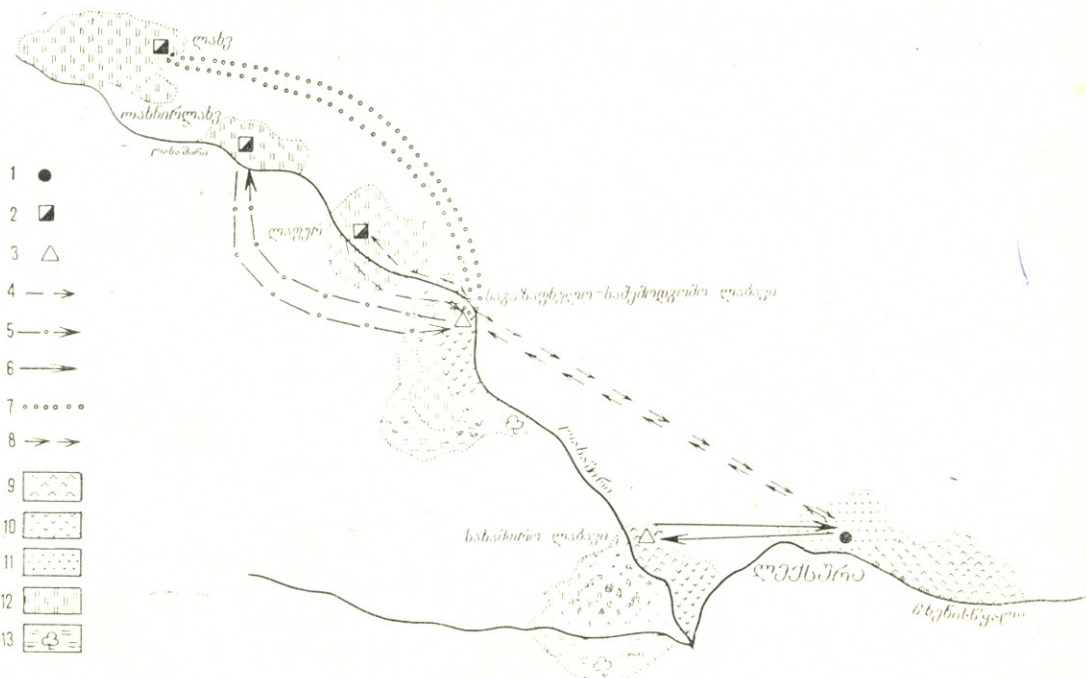


რუკა № 10 მთური მესაქონლეობა (XX ს. 30-იანი წლები)

1. გადარეკვითი მესაქონლეობა. 2. შინაალბური მესაქონლეობა.



რუტყვს, 1—2 უღელ ხარსა და 1—2 ცხენსა და ჯორს ინახავდა, მთამალაში (სოფ. ხახმატი, აჭე, როშკა, ჭიშლა, ახიელი და ა. შ.) პროდუქტიული და მრავალფეროვანი ზარდი საქონლის რაოდენობა იზრდებოდა 20 და ზოგჯერ 25 სულამდე. პირუტყვი აქაც 1—2 უღელი ხარით იყო წარმოდგენილი, ხოლო ცხენი და ჯორი 2—3 სულს არ აღემატებოდა. იგივე შეიძლება ითქვას ფშავსა და თუშეთზეც¹⁷. მსხვილფეხა საქონლის ხვედრითი წონის საშუალო მაჩვენებელი



სქემა 8. მთური მესაქონლეობა

სოფ. ლექსურას პარალელური სამეურნეო ბაზებისა და საძოვრების განლაგება და საქონლის მოძრაობა. 1. ძირითადი დასახლება. 2. სუბალპური და ალპური დასახლებანი. 3. პარალელური სამეურნეო ბაზები. 4. მეწველი საქონლის მოძრაობა. 5. მუშა პირუტყვის მოძრაობა. 6. უგვი და ახალმოზარდი საქონლის მოძრაობა, 7. წვრილფეხა საქონლისა და ცხენის მოძრაობა. 8. ყველა სახის საქონლის მოძრაობა. 9. სახნავ-სათესები. 10. სათიბები. 11. სასოფლო საძოვრები. 12. საზაფხულო და საზამთრო საძოვრები. 13. ტყიან-ბუჩქნარი გასადევარი ქვემო სვანეთი, 1968 წელი.

რამდენადმე კლებულობდა ერწო-თიანეთისა და მთიულეთის იმ სოფლებში, რომელთაც არ გააჩნდათ სათანადო სათიბ-საძოვრები და საქონელს შორსმდებარე დაქირავებულ მთებზე მიერეკებოდნენ.

თუშეთი, ფშავი, მთიულეთი და ერწო-თიანეთი დიდ სხვაობას არ იძლეოდნენ მთური მეცხვარეობის მასშტაბებშიც. დასავლეთ საქართველოს ანალოგიურად, შუამთაში საშუალო მეურნის ცხვრის რაოდენობა იშვიათად აღემა-




ლისპირა, სამხრეთის მზიანი საძოვრები, ე. წ. ყორულები, ხოლო ქვემო ქართლის სოფლებში (ბოლნისი, დარბაზი, ფოლადაური, შულავერი და ა. შ.) მესაქონლეობის ეს დარგი ტყეში მეცხვარეობის სახით იყობს მოდგენილი¹⁸. მესხეთ-ჯავახეთისა და ქვემო ქართლის ყორულებსა და სოფლის ახლომახლო ტყეებში ზამთრობით საშუალო შეძლების ოჯახს დაახლოებით 40—50-მდე სული ცხვრის გამოკვება შეეძლო, ზოგიერთი შეძლებული მეურნე კი 100-ზე მეტ ცხვარს აზამთრებდა.

ამრიგად, მთური მესაქონლეობის სამეურნეო-კულტურული და ეკონომიკური ასპექტების კლასიფიკაცია და ტიპოლოგიური ანალიზი გვიჩვენებს, რომ მეურნეობის აღნიშნული ფორმასაქართველოს შუამთასა და მთამთალაში ადგილობრივ სამეურნეო-გეოგრაფიული პირობებისა და კულტურულ-ისტორიული ვითარების შესაბამისად, გადარეკვითი და შინაალბური მესაქონლეობის უმთავრესი ქვესახეებით იყო წარმოდგენილი. გადარეკვითი მესაქონლეობის ვერტიკალურ-ზონალური ხასიათი ახლო მსგავსებას იჩენს ალბური მესაქონლეობის ზოგად თავისებურებებთან, თუმცა საქართველოს და კავკასიის სხვა კუთხეებში იგი სპეციფიკური ნიშნებითაც გამოირჩეოდა, რაც აქ მესაქონლეობა-მიწათმოქმედების სინთეზური კულტურის მაღალგანვითარებულ ფორმაში აისახა. გადარეკვითი მესაქონლეობის მიმართ ეს გარემოება ალბური მეურნეობის სტრუქტურულად მრავალფეროვანი საფეხურების დანიშნულებისა და გამოყენების პრაქტიკაში იყო ასახული. ასეთივე რეგიონული თავისებურებები გააჩნდა საქართველოსა და კავკასიის შინაალბურ მეურნეობასაც, რომელიც მთამთალის პირობებში მესაქონლეობის აშკარა დაწინაურებით გამოირჩეოდა.

საქართველოს მთიანეთის გადარეკვით და შინაალბურ მესაქონლეობაში წამყვანი იყო მსხვილფეხა საქონლის მომშენებლობა, რომლის ხვედრითი წონა, მეურნეობის აღნიშნული დარგის საერთო უპირატესობასთან ერთად, მთამთალში რამდენადმე იზრდებოდა. გარკვეული ადგილი ეკირა წვრილფეხა და სასაპალნე საქონლის მომშენებლობასაც, რომელთა მასშტაბებს ალბური მეურნეობის მოთხოვნებთან ერთად ამა თუ იმ კუთხის სათიბ-საძოვრებისა და სხვა სავარგულების ხასიათი განსაზღვრავდა.

ლიტერატურა და შენიშვნები:

1. В. М. Шамиладзе, Хозяйственно-культурные и социально-экономические проблемы скотоводства Грузии, Тб., 1979, с. 86; მისვე, К вопросу о формах скотоводства Грузии, მაცნე, № 4, 1976, გვ. 51.
2. В. М. Шамиладзе, Хозяйственно-культурные и социально-экономические проблемы скотоводства Грузии, с. 86.
3. იქვე, გვ. 86—87.
4. იქვე, გვ. 87. სვანეთის, ხევსურეთის და თუშეთის საზღვრულ საძოვრების მაღალი ზღვარი ზღვის დონიდან ზღუდავდა ალბური მეურნეობის ხანგრძლივობას და უარყოფითად მოქმედებდა საქონლის წველახე. ამის გამო მეწველი საქონელი აქ ცალკე იყო გამოყოფილი და ალბების საშუალო და ქვემო ზოლში იდგა. ანალოგიური მდგომარეობა ჩანს ინგუშეთის ზოგიერთ მაღალმთიან ხეობაშიც. მოსახლეობის დაკვირვებით მეწველი საქონლის საძოვარი მხოლოდ იმ სიმაღლეზედასასურველი, რომელზედაც ძროხა ზაფხულის 100 დღის განმავლობაში საშუალოდ 1 ფუთ ერბოს და 3 ფუთ ყველს იძლეოდა (В. П. Христианович, Горная Ингушия. К материалам по экономике альпийского ландшафта, Тр. Сев.-Кавказск. ассоциации НИИ, № 36, 1928, с. 114—116).
5. В. М. Шамиладзе, დასახ. ნაშრ., გვ. 87.
6. იქვე, გვ. 87—88.
7. იქვე, გვ. 88.

- 
8. მ. შაკალათია, მესაქონლეობა მესხეთში, „მესხეთ-ჯავახეთი“, თბ., 1975, გვ. 66.
9. ვ. შამილაძე, მთური მესაქონლეობის საკითხისათვის საქართველოში, მაცნე № 33, 1968, გვ. 106—107; მისივე, ალპური მესაქონლეობა საქართველოში, თბ., 1969, გვ. 106—107.
10. გ. ჩიტაია, ზემო იმერეთი (ბაღდათის რაიონი), 1937 წ. ეთნოგრაფიული ექსპედიციის ანგარიში, ენიშკის მოამბე, II, 3, 1937, გვ. 338.
11. М. Н. Макалатия, Скотоводство в горной части Восточной Грузии, Автореф. канд. диссерт., Тб., 1975, с. 16—17.
12. В. Н. Геевский, О состоянии скотоводства в верховьях рек Терека и Белой Арагви, МУКЛЗПИСК, I, Тф., 1887, с. 275.
13. В. М. Шамиладзе, Хозяйственно-культурные и социально-экономические проблемы скотоводства Грузии, с. 91.
14. В. М. Шамиладзе, К вопросу о характере альпийского скотоводства в Грузии, „სამხრეთ-დასავლეთ საქართველოს მოსახლეობის კულტურისა და ყოფის საკითხები“, I, თბ., 1973, გვ. 20—21.
15. В. М. Шамиладзе, დასახ. ნაშრ., გვ. 21; მისივე, К вопросу форм скотоводства Грузии, с. 52.
16. ვრცლად იხ. ვ. შამილაძე, ალპური მესაქონლეობა საქართველოში, გვ. 45—48, 50, 760; მისივე, მესაქონლეობა რაჭა-ლეჩხუმში, „სამხრეთ-დასავლეთ საქართველოს ყოფა და კულტურა“, III, თბ., 1975, გვ. 7—9; მისივე, მსხვილფეხა მესაქონლეობა სვანეთში, იქვე, IV, თბ., 1976, გვ. 21—22.
17. 1843. წ. კამერალური აღწერის მასალებით მთათუშეთის ზოგიერთ თემში მსხვილფეხა მესაქონლეობის მაჩვენებლები რამდენადმე ჩამოუვარდება ზემოთ განხილულ მონაცემებს. მაგ., საარქივო მასალებით წოვათაში ოჯახთა უმრავლესობა აშენებდა 1—4, ერთეული ოჯახები კი 5—6 სულ მსხვილფეხა საქონელს (სსცია, ფონდი 254, ანაწერი, 1, საქმე 2042, ფურც. 148). პირიქით თუშეთში საქონლის საშუალო სულადობა 7—9 სულამდეა აღრიცხული. ზოლო მოსახლეობის უმნიშვნელო ნაწილში კი 10—20 სულამდე (იქვე, ფურც. III.). დაახლოებით ასეთივე სურათი ჩანს გომეწრისა და ჩალმა თუშეთის მიმართაც, თუმცა აქაურ შეძლებულ ოჯახში მსხვილფეხა საქონლის რაოდენობა 10-იდან 35 სულამდე იზრდება (იქვე, ფურც. 68, 196). უნდა ვივარაუდოთ, რომ წოვა თუშეთის მსხვილფეხა მესაქონლეობის ასეთი დაბალი მაჩვენებელი აღნიშნულ პერიოდში ადგილობრივი მეურნეობის ტრადიციული საფუძვლების მოშლას უნდა გამოეწვია, რაც მოსახლეობის უმრავლესობის ბარში გადასახლებასთან იყო დაკავშირებული.
18. В. М. Шамиладзе, Хозяйственно-культурные и социально-экономические проблемы скотоводства Грузии, с. 93.

მთაბარული მესაქონლეობა — ტრანსჰუმანსა

საქართველოში მთაბარული მესაქონლეობის დამახასიათებელ ფორმებს სამეგრელოში, კახეთში, შიდა და ქვემო ქართლში, თუშეთში, ფშავში, ერწო-თიანეთში, მთიულეთში და ხევში ვხვდებით. მესაქონლეობის აღნიშნული ფორმა, ცალკე აღებული რეგიონალური სისტემის სახით, წარმოდგენილი იყო ძირითადი დასახლებებისაგან ტერიტორიულად მოწყვეტილი საქონლის ჯოგის, აგრეთვე ცხვრის ფარებისა და მომვლელი პერსონალის მუდმივი მოძრაობით ცენტრალური და სამხრეთ კავკასიის საზაფხულო საძოვრებიდან, აღმოსავლეთ და დასავლეთ საქართველოს საგაზაფხულო-სამემოდგომო და საზამთრო საძოვრებისაკენ და, პირიქით. მესაქონლეობის ასეთი, მობილური ხასიათის მიუხედავად მთაბარობა სტრუქტურულად მჭიდრო სამეურნეო-ეკონომიკურ და ორგანიზაციულ კავშირში იყო მიწათმოქმედებითა და მეურნეობის სხვა დარგებით დასაქმებულ ძირითად დასახლებებთან¹.

მთაბარული მესაქონლეობის ძირითადი სამეურნეო ბაზები საქართველოს ზემოთ აღნიშნულ კუთხეთა სხვადასხვა ზონებში იყო განლაგებული. ამ ბაზების სამეურნეო პროფილმა, ზონალურმა ფაქტორებმა და ტერიტორიულმა დამოკიდებულებამ საზაფხულო და საზამთრო საძოვრებთან, რაც აპრობებდა საქონლის მოვლა-პატრონობისა და მესაქონლეობის შრომის ორგანიზაციის თავისებურებებს, განსაზღვრა ტრანსჰუმანეს უმთავრეს ქვესახეობათა სპეციფიკური ნიშნები².

ტრანსჰუმანსეს აღმოცენებისა და განვითარების ისტორიული პროცესიდან ჩანს, რომ საქართველოში ცნობილი იყო მესაქონლეობის აღნიშნული ფორმის ყველა უმთავრესი ქვესახეობა, რაც ძირითადი სამეურნეო ბაზების განლაგების მიხედვით აქ ბარის (აღმავალი), შუამთისა (შუალედი) და მთამალალის (დაღმავალი) მეცხვარეობისა და მესაქონლეობის სტრუქტურული კომპლექსების სახით იყო წარმოდგენილი³.

XIX ს. დასასრულსა და XX ს. დასაწყისში საქართველოს მთაბარული მესაქონლეობის ტიპოლოგიურ ქვესახეობათა შორის წამყვანი ადგილი შუამთის მეცხვარეობასა და მსხვილფეხა მესაქონლეობას ეჭირა. შუამთის მთაბარული მესაქონლეობის მკაფიო მაგალითს წარმოადგენს ერწო-თიანეთის (სოფ. მაგრანეთი, ქორანა, ორხევი, არტანი), მთიულეთის (სოფ. მლეთა, კაი-შაური, ნადიბანი), ხევისა (სოფ. კობი, აბანო, სიონი) და სამეგრელოს (სოფ. ფახულანი, მუჟავა, ჯგალი, კურზუ, ტალერი) მეცხვარეობა და მსხვილფეხა მესაქონლეობა, რომელთა ძირითადი სამეურნეო ბაზები განლაგებული იყო გადარეკვით მესაქონლეობის ზონაში და სამეურნეო პროფილთ მესაქონლეობა-მიწათმოქმედების შერწყმულ, სინთეზურ ფორმას წარმოადგენდა. მხოლოდ სამეგრელოში, სადაც ტრანსჰუმანსე მსხვილფეხა მესაქონლეობაზე იყო დაფუძნებული, წინამთიანი მოსახლეობის მეურნეობის პროფილი განსაზღვრული იყო მიწათმოქმედებით და მებაღეობით⁴.

XVIII ს. დასასრულამდე საქართველოს მთაბარული მესაქონლეობის სამეურნეო კომპლექსებში მნიშვნელოვანი ადგილი ეჭირა მთამალის მეცხვარეობასაც, რომლის მთავარ დამახასიათებელ ნიშანს ძირითადი სამეურნეო ზღის მთიან და უმთავრესად მაღალმთიან ზონაში განლაგება და აქედან გამომდინარე მესაქონლეობის ორგანიზაციული გაძღოლის თავისებურებანი წარმოადგენდა. მთამალის ტრანსჰუმანსეს განვითარება-გენეზისის სურათი მკაფიოდ ჩანს მთათუშეთის მაგალითზე, სადაც ადრეულ შუასაუკუნეებში, მთური მესაქონლეობის პირობებში შეზღუდული მეცხვარეობა განუწყვეტლივ ეძიებდა გზებს აღმოსავლეთ საქართველოს საზამთრო საძოვრებზე გასასვლელად⁵.

საქართველოში ძირძველი ტრადიციები გააჩნდა ბარულ მეცხვარეობასაც, რომლის ძირითადი სამეურნეო ბაზები მიწათმოქმედების, მებაღეობისა და მევენახეობის უპირატესი განვითარებით, ტრადიციულად შიდა და ქვემო ქართლისა და კახეთის დაბლობზე იყო განლაგებული. აღნიშნულ ტერიტორიაზე გასული საუკუნის დასასრულამდე შემორჩენილი მეცხვარეობა მთლიანად მდ. მტკვრის, იორისა და ალაზნის აუზების საზამთრო და თრიალეთის საზაფხულო საძოვრების რაციონალურ გამოყენებაზე იყო დამყარებული. გვიანფეოდალურ ხანაში თუშების ჩასახლებით ალაზნის ხეობაში მათი მეურნეობა არსებით ცვლილებებს განიცდის. ძირითადი სამეურნეო ბაზების გადმონაცვლებით მთამაღლიდან დაბლობში, თუშთა მეურნეობა იწყებს ჩამოყალიბებას ბარული მეცხვარეობის სახით, რაც გარკვეულ ვაგლენას ახდენს მათი სამეურნეო ყოფისა და კულტურის უმთავრეს თავისებურებებზე⁶.

საქართველოს ტრანსჰუმანსეს სტრუქტურულ-ტიპოლოგიური ნიშნები და თავისებურებები მიუთითებენ, რომ მესაქონლეობის ამ ფორმის წარმოშობა და განვითარება შეზღუდულ არეალში მიმდინარეობდა. მესაქონლეობის წლიურ ციკლში საზაფხულო და საზამთრო საძოვრების ერთიანმა გამოყენებამ და ძირითად სამეურნეო ბაზებში ბაგური მოვლა-პატრონობის გამორიცხვამ თავისებური დალი დასავა არა მარტო მეურნეობის პროფილს, არამედ დასახლების სტრუქტურას, კარმიდამოს, საცხოვრებელ და სამეურნეო ნაგებობებს, შრომის ორგანიზაციის ფორმებს მესაქონლეობაში და ა. შ. ბარის, შუამთისა და მთამალის მთაბარული მეცხვარეობა და მესაქონლეობა ძირითად დასახლებებთან მხოლოდ ორგანიზაციული თვალსაზრისით იყო დაკავშირებული. საზამთრო და საზაფხულო საძოვრებზე ტრანსჰუმანსეს წლიურ ციკლს ოჯახის ერთეული წევრები — მამაკაცები უძღვებოდნენ, რომლებიც ამ მიზნით ოკათურისა და მონარეების შრომის ორგანიზაციის ფორმებში იყენენ გაერთიანებული⁷.

განსაკუთრებით მნიშვნელოვანია ტრანსჰუმანსეს ძირითადი დასახლებების ბაზაზე მესაქონლეობის ორი დამოუკიდებელი ფორმის აღმოცენება, რაც ოჯახის მუშახელს შორის შრომის დანაწილების თავისებურებებს იწვევდა. ბარში, შუამთასა და მთამალში მამაკაცთა ნაწილი დაკავებული იყო მთაბარული მეცხვარეობით, ქალთა ნაწილი კი ბარული (ბარში), მთური გადარეკვითი (შუამთაში) და შინაალბური (მთამალში) მესაქონლეობით. ამასთანავე, მუშახელის ორივე კონტინგენტი მონაწილეობას იღებდა მემინდვრეობა-მევენახეობა-მებაღეობასა (ბარსა და შუამთაში) და სათიბ მეურნეობაში (მთამალსა და შუამთაში). საყურადღებოა აგრეთვე მთაბარული მესაქონლეობის სხვადასხვა ქვესახეობისას პარალელური სამეურნეო ბაზების — კარეისა-კარეების, ჯალონა-ჯალონების, საგაზაფხულო-საშემოდგომო საძოვრების — იაზდაგებისა და სხვ. სამეურნეო-ეკონომიკური გაძღო-



რუკა № 11. შიდაბარული მუხაქონღეობა (XIX ს. მეორე ნახევარი)

1. აღმავალი მეცხვარეობა და შესაქონღეობა. 2. შუაღელი მეცხვარეობა და შესაქონღეობა. 3. დაღმავალი მეცხვარეობა.



ქართული
ენციკლოპედია



რუკა № 12. შთაბარული მესაქონლეობა (XX ს. 80-იანი წლები)

1. აღმავალი მეცხვარეობა და მესაქონლეობა. 2. შუალედი მეცხვარეობა და მესაქონლეობა. 3. დაღმავალი მეცხვარეობა.



ლის თავისებურებები, რაც ასევე შრომის ორგანიზაციის გარკვეული ფორმების მეშვეობით ხორციელდებოდა.

XIX ს. დასასრულს საქართველოს მთაბარულ მესაქონლეობაში ჯერ კიდევ შენარჩუნებული იყო მსხვილფეხა მესაქონლეობისა და მეცხვარეობის ტრადიციულად მომდინარე პროფილი და მიმართულება. მეცხვარეობასა და მესაქონლეობაში მეწველი საქონლის ხვედრით წონას საყოველთაოდ ცნობილი თუმური და მეგრული ყველის დამზადების ტრადიციები განსაზღვრავდა, რომელთაც საოჯახო მოხმარებასთან ერთად ფართო საბაზრო დანიშნულებაც გააჩნდათ. ნატურალური მეურნეობის პირობებში განსაკუთრებით მრავალმხრივი გამოყენება ჰქონდა მეცხვარეობის პროდუქტებს. იგი არა მარტო აკმაყოფილებდა საკვებსა და ტანსაცმელზე მოთხოვნილებებს, არამედ მატყლის სახით კუსტარული შინამრეწველობის მასალასაც იძლეოდა. შინახელოსნობის ნაწარმს — ხალიჩებს, ფარდაგებს, ხურჯინებს, ნაბდებს, სხვადასხვა სახის შალეულსა და სხვ. ფართო მოთხოვნილება ჰქონდა ადგილობრივ ბაზრებზეც. ამასთანავე სოფლად სასაქონლო-ფულადი ურთიერთობის განვითარებასთან ერთად ფეხს იკიდებდა სამრეწველო-სასაქონლო მიმართულებაც, რაც ძირითადად სასუქი და საკლავი საქონლის მომრავლებასა და მატყლის დამზადებას ითვალისწინებდა.

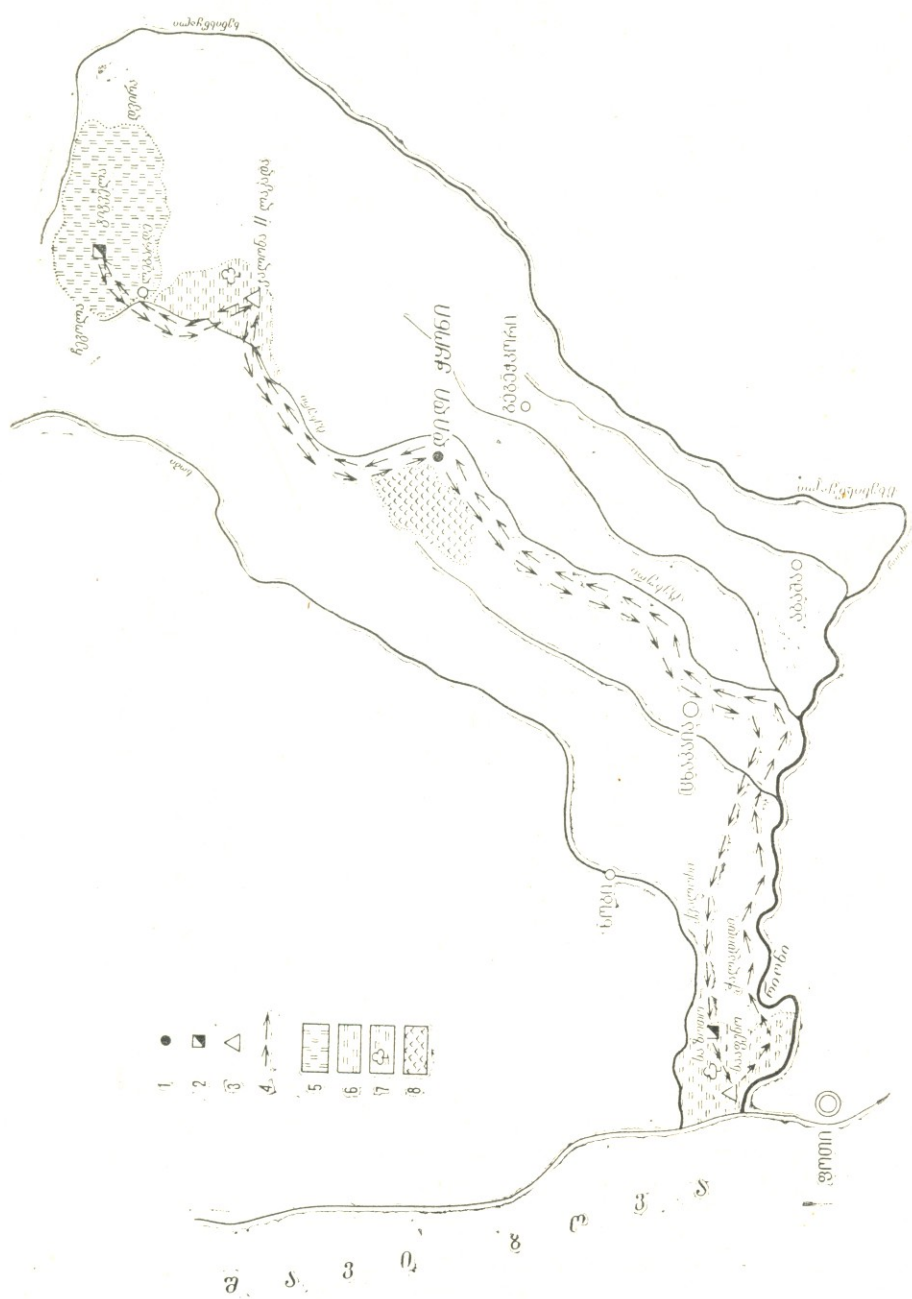
აღნიშნულ პერიოდში ქართველ მეცხვარეთა და მეჯოგეთა მსხვილ, კულაკურ მეურნეობებში წინა პლანზე სწორედ ასეთი ტენდენციები იყო წამოწეული, რაც მესაქონლეობის ამ ფორმის ფართო ექსტენსიურ მეურნეობად გადაქცევის აუცილებლობას იწვევდა. ცხადია, ტრანსჰუმანსეს შორეული გადასვლებისას მნიშვნელოვანი ყურადღება ექცეოდა აგრეთვე სასაპალნე პირუტყვის მომშენებლობასაც, რომელიც ქართველ მეცხვარეებში ძირითადად მეცხენეობაზე იყო დაფუძნებული.

დასავლეთ საქართველოს მთაბარული მესაქონლეობის მიმართულება ასევე განსაზღვრული იყო ადგილობრივ სამეურნეო-გეოგრაფიული პირობებით. კოლხეთის დაბლობის საზამთრო საძოვრების შეზღუდული ხასიათი გამორიცხავდა ფართო მასშტაბის მეცხვარეობასა და ადგილზე ძირითადად მსხვილფეხა საქონლის მოვლა-მომშენებლობის სტიმულს იძლეოდა. XIX ს. დასასრულსა და XX ს. დასაწყისში ჭანისწყლის, ხობისა და ტეხურის ხეობების საშუალო მეჯოგე-მესაქონლეები აშენებდნენ 50—80 სულამდე მსხვილფეხა საქონელს 30—32 მეწველი ძროხით, 3—5 ცხენით, რამდენიმე ათეული თხა-ცხვრით და ა. შ. ამავე ხეობათა, აგრეთვე ენგურის ზემოწყლის შეძლებულ მეჯოგეთა მეურნეობა მოითვლიდა 400—500 სულამდე მსხვილფეხა საქონელს, მათ შორის 80-მდე ხბოს, 300-მდე ძროხას, 50—60 ხარსა და 400 სულამდე თხა-ცხვარს. გარდა ამისა, აღნიშნულ ხეობათა სხვადასხვა სოფლებში ცნობილი იყო არაერთი მსხვილი მეჯოგე, რომლებიც აშენებდნენ 1000-მდე მსხვილფეხა და 2000-მდე წვრილფეხა საქონელს, 100-მდე ცხენს და ა. შ.¹⁰

მთაბარული მეცხვარეობის მასშტაბები კიდევ უფრო გაზრდილი იყო აღმოსავლეთ საქართველოს მეცხვარეობაში. ცხვრის ფარების რიცხვი და რაოდენობა განსხვავებული იყო არა მარტო ბარში, შუამთასა და მთამალაში, არამედ ამავე ზონების ცალკეული სოფლებისა და კომლების მიხედვითაც. მაგ., მეცხვარეობით დაწინაურებულ წოვა თუშებში საშუალო მეურნის ცხვრის ფარა 300 სულს არ აღემატებოდა, პირიქით თუშეთში, გომეწარსა და ჩაღმაში კი ეს მაჩვენებელი დაახლოებით 100—200 ცხვრით იყო წარმოდგენილი. წოვა თუშეთი კიდევ უფრო დაწინაურებული ჩანს შეძლებული მეცხვარეების მხრივაც, რომელთა მეურნეობა ხშირად 2000-მდე და მეტ ცხვარს

მოითვლიდა (ბურკიშვილები და უშარაულები სოფ. ინდურთიდან, სულხანაურები სოფ. წაროდან და სხვ)¹¹.

ქართულ ეთნოგრაფიულ ლიტერატურაში ცნობილია დიდი ჯგუფი ბის, დიდი განაანების, თიბელაანების, ჩაკოანებისა და სხვ. დიდი ოჯახები, რომლებიც XX ს. დასაწყისში 2000-მდე ცხვარს, 50—100 ცხენსა და 7—12 ძროხას აშენებდნენ¹². მათაღშეთის დანარჩენ თემებში იმავე კატეგორიის მეც-

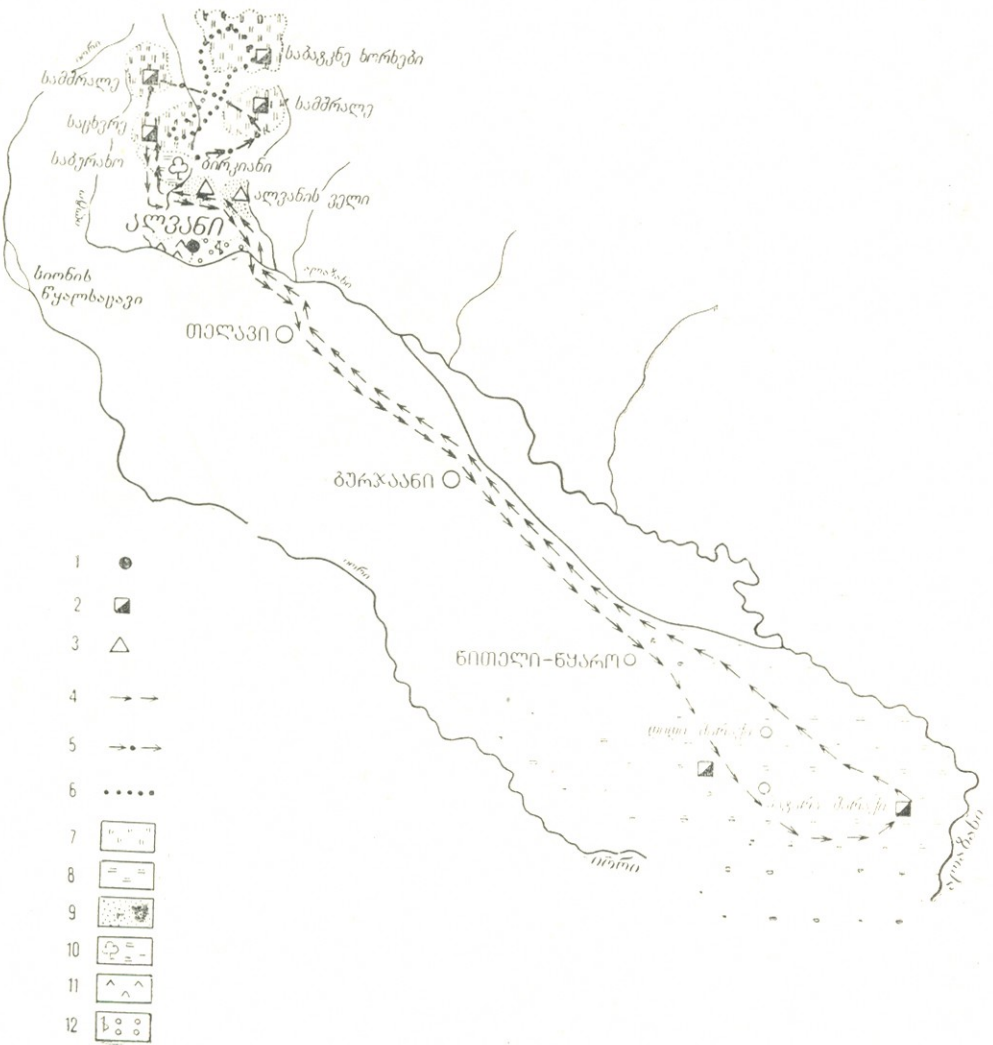


სქემა 5. მთაბარული შესაქონლეობა
 სოფ. დიდი შონის ბარალეული სამეურნეო ბაზებისა და საძოვრების განლაგება და საქონლის მოძრაობა.
 1. ძირითადი დასახლება. 2. საზაფხულო და საზამთრო დასახლებანი. 3. პარალელური სამეურნეო ბაზები. 4. მსხვილფეხა საქონლის მოძრაობა. 5. საზაფხულო საძოვრები. 6. საზამთრო საძოვრები. 7. ტყიან-ბუჩქნარი გასაღებები. 8. სანაგავ-სათესები. სამკვეთლო, 1969 წელი.

ვარეთა ფარები იშვიათად აღმატებოდა 800—1000 სულს. მოსახლეობის გარკვეულ ნაწილს საერთოდ არ გააჩნდა სამომთაბარო ცხვრის ფარა და მთური

მესაქონლეობის პირობებში 2—3 ათეული ცხვრის შენახვით კმაყოფილდებოდა¹³.

ჩვენი საუკუნის მიჯნაზე მეცხვარეობის მასშტაბების საერთო ზრდასთან ერთად საშუალო, შეძლებულ და დიდფარიან მეცხვარეთა ფარები რამდენად



სქემა N. მთაბარული მეცხვარეობა

სოფ. ალვანის პარალელური სამეურნეო ბაზებისა და საძოვრების განლაგება და ცხვრის მოძრაობა
 1. ძირითადი დასახლება. 2. საზაფხულო და საზამთრო დასახლებანი. 3. პარალელური სამეურნეო ბაზები. 4. ყველა სახის ცხვრის მოძრაობა. 5. მშრალი ცხვრის მოძრაობა. 6. ბატკნისა და ცხენის მოძრაობა. 7. საზაფხულო საძოვრები. 8. საზამთრო საძოვრები. 9. საზაფხულო-სამეომდგომო საძოვრები. 10. ტყიან-ბუჩქნარი გასადევარი. 11. სახნავ-სათესები. 12. ბალ-ვენახები. კახეთი, 1971 წელი.

მე გაზრდილა. მაგ., წოვებში ამ პერიოდში საშუალო მეურნეს 700—800 სულამდე ცხვარი ჰყავდა, ხოლო 300-სულიანი ფარის პატრონი „კუდალად“ ით-

ვლებოდა. ამ პერიოდში საგრძნობლად გაზრდილა დიდფარიანთა (ცხვარი-შვილები, ჭყობიშვილები, ბუჭურაულები და სხვ.) ცხვრის რაოდენობაც, რომელიც ზოგჯერ 5—10 ათას სულს აღემატებოდა. უთანაბრობა იყო აგრეთვე ფშავის, ხევის, მთიულეთის, ერწო-თიანეთისა და კახეთის მეცხვარეობაშიც. იორ-ალაზნის აუზის სოფლებში ბარულ მეცხვარეობას მხოლოდ გარკვეული კომლები მისდევდნენ, რომელთა ცხვრის ფარები იშვიათად აღემატებოდა 1000 სულს. მეცხვარეთა უმრავლესობას აქ 500—600-სულიანი ფარები ჰყავდა, მოსახლეობის დიდი უმეტესობა კი 1—2 ათეულ ცხვარს ფლობდა და ბარული მესაქონლეობის პირობებში უვლიდა მას¹⁴.

მოსახლეობის შედარებით მეტი ნაწილი იყო დასაქმებული მეცხვარეობით ხევში, ფშავსა და ერწო-თიანეთში, აგრეთვე პანკისის ხეობაში. საშუალო მეცხვარეთა ფარები აქ განსაზღვრული იყო 200—300 სულით, ხოლო შეძლებულ მეურნეთა ფარა ხშირად ჰკარბობდა 1500—2000 სულს. ჩვენი საუკუნის დასაწყისში ხევში აღნიშნული კატეგორიის მეცხვარეთა შორის გამოირჩეოდნენ დიდ-ჩიციენთთა, ელგუჯანთთა, ბეკურენთთა, დიდ-ოდიენტთა, ლალიტენთთა და სხვ. დიდი ოჯახები, რომელთა ცხვრის ფარები ხშირად 3000 სულამდე აღწევდა¹⁵. ამავე პერიოდში ფშავსა და ერწო-თიანეთში დაწინაურდნენ ერთეული კულაკური მეურნეობანი (ხუცურაულები, ჩარბოდაშვილები, ქუმსიაშვილები, ნადირაშვილები და სხვ.), რომელთა საკუთრებაში ხშირად 5—10 ათასზე მეტი ცხვარი ირიცხებოდა.

აღმოსავლეთ საქართველოს ცალკეული რეგიონების მეცხვარეობის ხვედრით წონასა და მასშტაბებზე საყურადღებო მასალებია დაცული საარქივო დოკუმენტებსა და ლიტერატურულ წყაროებში. 1843 წ. კამერალური აღწერის მონაცემებით მთა-თუშეთში აღრიცხული 86354 სული ცხვირიდან 57019 სული წოვებზე მოდიოდა. აქ მოსახლე 252 ოჯახიდან 12 კომლი ფლობდა 1000-იდან 2000-მდე ცხვარს, 20 კომლი 500—800-მდე, 32—300—400-მდე, 88—100—200-მდე, 57—40—100-მდე, 17 კომლი კი 30-ზე ნაკლებს¹⁶. პირიქით თუშეთში აღრიცხული 7466 სული ცხვირიდან ოთხი ოჯახი ფლობდა 400—500 ცხვარს, 10 კომლი—200—300, ხოლო 55 კომლი 100-ზე ნაკლებს. 220 ოჯახიდან 149 ოჯახზე საერთოდ არაა ნაჩვენები ცხვრის რაოდენობა¹⁷. ცალკეულ კომლთა ცხვრის სულადობა შესამჩნევ უთანაბრობას იჩენს აგრეთვე გომეწარის ხეობასა და ჩაღმა თუშეთშიც¹⁸.

მართალია, კამერალური აღწერა არ იყო ზუსტი და უნაკლო, მაგრამ ამ ზოგადი სურათიდანაც ნათლად ჩანს წოვა თუშების საერთო დაწინაურება მეცხვარეობაში, აგრეთვე მოსახლეობის ქონებრივი დიფერენციაციის ხელშეშევა სურათი¹⁹. ეს პროცესი კიდევ უფრო გაღრმავებული ჩანს 1876 წ. კამერალური აღწერის მასალებში, რომელის მიხედვითაც მთელი თუშეთის ცხვარი იმ დროს 172408 სულია და ოჯახზე საშუალოდ 175 ცხვარი მოდის. აქედან ყველაზე მეტი — 72420 სული წოვების საკუთრებაშია, რაც საშუალოდ ოჯახზე 232 სულს უდრიდა. მეორე ადგილი ფარსმის საზოგადოებას ეჭირა — 24015 სული, სადაც ოჯახზე საშუალოდ 187 სული ცხვარი მოდიოდა. მთათუშეთის ცხვრის ეს რაოდენობაც ოჯახებზე ძალზე უთანაბროდ იყო განაწილებული²⁰.

1886 წ. კამერალური აღწერის მასალებში მთათუშეთის ცალკეული თემების სამეურნეო პროფილი ზოგადადაა მითითებული. აღნიშნულია, რომ წოვასა და ფარსმის საზოგადოების სოფლები მესაქონლეობას მისდევენ, ხოლო ჩაღმა-გომეწარისა და დართლოს საზოგადოება — მიწათმოქმედებას²¹.



იმავე კამერალური აღწერის მასალებზე დაყრდნობით, აღრიცხულია თიანეთის მაზრის სხვა კუთხეების ცხვრის რაოდენობაც. ფშავში აღნიშნული რაოდენობა აღრიცხული ყოფილა 71288 სული ცხვარი, ერწო-თიანეთში — 29284 სული; მაზრაში შემავალ კახეთის სოფლებში — 1798 სული, ხოლო პანკისის ხეობაში — 4780 სული. ცხვრის ეს რაოდენობა უთანაბრად ყოფილა განწილებული ცალკეულ საზოგადოებებზეც. მარტო არტნის საზოგადოებას ჰყოლია მთელი ფშავის ცხვრის ნახევარზე მეტი — 36758 სული, რაც კომლზე საშუალოდ 109 სულს უდრის. მთლიანად ფშავში საშუალოდ კომლზე 72 ცხვარი მოდიოდა, ერწო-თიანეთში — 21, კახეთში — 6, ხოლო პანკისში — 23 სული ცხვარი²². არაერთგზისაა მითითებული, რომ მთათუშეთისაგან განსხვავებით სხვა კუთხის კომლთა საკუთრებაში არსებული ცხვრის რაოდენობის საშუალო მაჩვენებელი არარეალურია, რამდენადაც აქ ცხვრის ფარები თავმოყრილი იყო ერთეული პირების საკუთრებაში. მაგ., არტნის საზოგადოებაში მეცხვარეობას მისდევდა 171 კომლი, ანუ მთლიანი მოსახლეობის 51%²³.

საინტერესო მასალებია დაცული ხევისა და მთიულეთის მეცხვარეობის ხვედრით წონასა და მასშტაბებზეც. ლიტერატურული წყაროებიდან ჩანს, რომ ფასანაურიდან დარიალამდე მთის სოფლებში გასული საუკუნის ბოლოს 100 ფთასი ცხვარი ითვლებოდა. თერგის აუზის თემებიდან აბანოს საზოგადოებაში აღრიცხული ყოფილა 6250 სული ცხვარი, რაც კომლზე 27 სულს უდრის, კობის საზოგადოებაში 8230 ცხვრიდან კომლზე 41 სული მოდიოდა, სიონში 14200 სულიდან — 76, სნოში 17600 სულიდან — 77, სტეფანწმინდაში 16250 სულიდან — 53. თეთრი არაგვის აუზის ცალკეულ თემებში ეს შეფარდება ასე გამოიყურებოდა: კაიშაურის სასოფლო საზოგადოებაში 18715 სული ცხვრიდან კომლზე საშუალოდ 74 სული ცხვარი მოდიოდა, ქვემო მლეთაში 4450 სულიდან — 32, ხოლო ნაღიბანთკარში 19220 სულიდან — 44²⁴.

ამიერკავკასიის გლეხთა ეკონომიური ყოფის ამსახველ მასალებში ჩანს აგრეთვე იორ-ალაზნის აუზის მეცხვარეობის ზოგადი მასშტაბებიც. მაგ., საკვლევ პერიოდში სიღნაღის მაზრის სოფლებში 249848 სული ცხვარი მოსახლეობის 19,2%-ის საკუთრებაშია. აქედან 15 სულამდე ცხვარი ჰყავდა მოსახლეობის 3,6%-ს, მთლიანად 1926 სული, 15—20-მდე — 3,5%-ს, მთლიანად 10625 სული, 5 — 100-მდე — 4,8%-ს, მთლიანად 35415 სული, 100—300-მდე — 5,6%-ს, მთლიანად 98433 სული და 300-ზე მეტი 1,7%-ს, მთლიანად 103380 სული²⁵. მეცხვარეობით დაწინაურებული ჩანს ქიციზის სოფლებიც, სადაც მარტო ბოდბეს საზოგადოებაში აღრიცხულია 31120, მალაროში 10839, ზემო მაჩხანში 34009, ხოლო მირზაანში 12485 სული ცხვარი და ა. შ.²⁶.

აღმოსავლეთ საქართველოს მთაბარულ მესაქონლეობაში გარკვეული ადგილი ეჭირა ცხენის მოვლა-მოშენებასაც, რომელიც მეცხვარეთა შორეულ მარშრუტებზე სატრანსპორტო ძალად იყო გამოყენებული. მეცხენეობის განვითარებით გამოირჩეოდა მთათუშეთი, სადაც დიდფარიან მეცხვარეთა ჯოგი 50—100 და ზოგჯერ 150 (ელიშერიძეები, ბუჭურაულები, ცისკარიშვილები, აზიკურები ს. ეთელტაში, საგირთასა და ინდურთაში, ცაძიკიძეები—ფარსმაში და ა. შ.) ცხენს მოითვლიდა. შეძლებულ მეცხვარეებს მთათუშეთში 20—30 ცხენი ჰყავდათ, ხოლო საშუალო კატეგორიის მეურნეობა 5—10 ცხენს მაინც გულისხმობდა. ერწო-თიანეთის, ფშავის, ხევის, მთიულეთისა და კახეთის დიდფარიან მეცხვარეებში ცხენის ჯოგი 50 სულს არ აღემატებოდა. ასეთივე თანაფარდობით იყო შემცირებული მეცხენეობა აჭაურ შეძლებულ და საშუალო კატეგორიის მეურნეობებშიც. აღწერის მასალების მიხედვით, არაერთხელ



მიუთითებდნენ მეცხენეობის მაღალ ხვედრით წონას ქართველ მეცხვარეებში, ხოლო ზოგჯერ მათათშეთში მეცხენეობას დამოუკიდებელ დარგადაც მიაჩნდებოდა²⁷. მართალია, ამ შემთხვევაში მათათშეთის მეურნეობა გადაჭარბებულია დაა შეფასებული, მაგრამ ცხენს ადგილობრივ მთაბარულ მეცხვარეობაში მართლაც მნიშვნელოვანი ადგილი ეჭირა.

ამრიგად, მთაბარული მესაქონლეობისა და მეცხვარეობის სამეურნეო კომპლექსების კლასიფიკაცია და ტიპოლოგიური ანალიზი გვიჩვენებს, რომ მესაქონლეობის აღნიშნული ფორმისათვის დამახასიათებელი უმთავრესი ნიშნები — ძირითადი სამეურნეო ბაზების გამორიცხვა საქონლის მოვლა-პატრონობის წლიური ციკლიდან, საქონლის ჯოგებისა და ცხვრის ფარების გასარეკად საზაფხულო და საზამთრო საძოვრების თანმიმდევრული გამოყენება, მესაქონლეობით დასაქმებული ჰერსონალის შრომის გაერთიანება-ორგანიზაციის დამახასიათებელი თავისებურებანი და ა. შ. საქართველოსა და კავკასიის სხვა კუთხეების ბარისა და მთიანეთის სამეურნეო-ორგანიზაციული ერთიანობის პირობებში ჩამოყალიბდა.

საქართველოს ტრანსჰუმანსეს უმთავრესი ქვესახეობანი, ბარის, შუამთისა და მთამალის მესაქონლეობისა და მეცხვარეობის სახით ძირითადი დასახლებების სამეურნეო პროფილის, მათი ზონალური განლაგებისა და საზაფხულო და საზამთრო საძოვრებისადმი ტერიტორიული და მეურნეობრივ-ორგანიზაციული დამოკიდებულების ნიშნებით განისაზღვრა. განსაკუთრებით საყურადღებოა ამ ქვესახეობათა შერწყმა საქართველოს ბარულ მესაქონლეობასთან, აგრეთვე მთიანეთის გადარეკვით მესაქონლეობასა და შინააღებურ მეურნეობასთან, რაც ერთი ძირითადი სამეურნეო ბაზის საფუძველზე მესაქონლეობის ორი — სტრუქტურულად და ტიპოლოგიურად დამოუკიდებელი ფორმის აღმოცენებისა და მათი მეურნეობის სხვა დარგებთან შერწყმის პირობებში შრომის დანაწილების გარკვეულ თავისებურებებს იწვევდა.

საქართველოს მთაბარული მესაქონლეობის, მეცხვარეობისა და მეცხენეობის მასშტაბები, ნატურალური მეურნეობის მოთხოვნებთან ერთად იმთავითვე ითვალისწინებდა ფართო სავაჭრო და სააღებმიცემო ურთიერთობას ქვეყნის შიგნით და გარეთ, რაც მსხვილი მეჯოგეობისა და დიდფარიანი მეცხვარეობის სახით განსაკუთრებით დაწინაურდა XIX ს. ბოლოსა და XX ს. დასაწყისში.

ლიტერატურა და შენიშვნები:

1. В. М. Шамиладзе, Хозяйственно-культурные и социально-экономические проблемы скотоводства Грузии, Тб., 1979, с. 142.
2. იქვე, გვ. 142.
3. იქვე, გვ. 142—143.
4. ვ. შამილაძე, მცირე მომთაბარეობა საქართველოში, „სამხრეთ-დასავლეთ საქართველოს ყოფა და კულტურა“, V, თბ., 1977, გვ. 22; მისივე, მესაქონლეობა სამეგრელოში, იქვე, II, თბ., 1974, გვ. 59—64.
5. ვ. შამილაძე, მცირე მომთაბარეობა საქართველოში, გვ. 20—24.
6. В. М. Шамиладзе, დასახ. ნაშრ., გვ. 143. ახალ სამეურნეო-გეოგრაფიულ პირობებში დამკვიდრებასთან ერთად თუშთა მეურნეობის პროფილი მიწათმოქმედებითა და მებაღეობა-მევენახეობით შეიცვალა, თუმცა თუშები წარმატებით განავრცობდნენ მსხვილფეხა საქონლის მომშენებლობასაც, მით უმეტეს, რომ ბარად მუშა პირუტყვის ყოლას მიწათმოქმედების ინტერესებიც ითვალისწინებდა. ამასთანავე ქართლისა და კახეთის უმრავლესი სოფლებიდან განსხვავებით, სადაც მსხვილფეხა საქონელს ბარის პირობებში უვლიდნენ, ალვანელი თუშები სარგებლობდნენ ალაზნის სათავეებში მეფის ხელისუფლების მიერ ნაბოძები ტბათანას საზაფხულო საძოვრებით



(იხ. გ. ი. რადდე, *Хевсурия и Хевсури*. Тф., 1881, с. 314, М. В. Мачабели, *ЭБГК Тионетского уезда Тиф., губ., МИЭБГКЗК, V, Тф., 1887, с. 324*).

7. ვ. შ ა მ ი ლ ა ძ ე, მცირე მომთაბარეობა საქართველოში, გვ. 26—27; მისივე, *მესაქონლეობა სამეგრელოში*, გვ. 65; მისივე, მომთაბარე მეცხვარეობის ისტორიიდან საქართველოში, საქ. სსრ მეცნ. აკად. ბათუმის სამეცნ.-კვლ. ინსტ. XIII რესპუბლიკური სამეცნიერო სესიის მასალები, თბ., 1976, გვ. 84.

8. В. М. Шамиладзе, *დასახ. ნაშრ.*, გვ. 145.

9. იქვე, გვ. 146.

10. სამეგრელოს მსხვილფეხა მესაქონლეობის ხედრითი წონა და მასშტაბები სათანადო საეკონომიკური ეთნოგრაფიული მასალებით და ლიტერატურული წყაროებით (ა. ლამბერტი, დონ ჯუზეპე ჯუდიჩე მილანელი, ვ. ბატონიშვილი, ი. მეუნარგია, კ. ბოროზდინი, რ. ერისთავი, გ. რადე, ე. ლავროვი, დ. ნოსოვიჩი) განხილულია ადრე გამოქვეყნებულ ნაშრომში (ერცულაბ. იხ. ვ. შ ა მ ი ლ ა ძ ე, *მესაქონლეობა სამეგრელოში*, გვ. 55—65).

11. В. М. Шамиладзе, *დასახ. ნაშრ.*, გვ. 147.

12. Р. Л. Харадзе, *Грузинская семейная община, I, Тб., 1961, с. 103—117*.

13. მეცხვარეთა განმარტებით დამოუკიდებელ მეურნედ შეიძლება ჩათვალიყო ის პირი, რომელსაც თუნდაც 100 ცხვარი ჰყავდა. მანამდე იგი მწყემსად ითვლებოდა და თავისი ცხვრით დიდფარიან მეცხვარეს ეკედლებოდა.

14. В. М. Шамиладзе, *დასახ. ნაშრ.*, გვ. 147.

15. Р. Л. Харадзе, *დასახ. ნაშრ.*, გვ. 128—137.

16. სსცია, ფონდი 254, ანაწერი I, საქმე № 2042, ფურც. 68, 148.

17. სსცია, ფონდი 254, ანაწერი 1, საქმე № 2042, ფურც. 68, III,

18. აღწერის მასალებით გომეწრის ხეობის 205 ოჯახზე აღრიცხულია 15022 სული ცხვარი. აქედან 97 ოჯახს საერთოდ არ გააჩნდა ცხვარი. თითო ოჯახი დასახელებული 300, 600, 800 და 1500 სული ცხვრით, 2 ოჯახი — 500 სულად, ხოლო 3 ოჯახი კი 400 სულად იყვნენ ფარით. მოსახლეობის დანარჩენი ნაწილიდან 49 ოჯახი ფლობდა 20—60 სულამდე ცხვარს, ხოლო 48 ოჯახი 100—200 სულს (სსცია, ფონდი 254, ანაწერი 1, საქმე № 2042, ფურც. 68, 116). ასეთივე მდგომარეობაა ჩაღმა თუშეთის თემშიც. აქ აღრიცხული 6847 სული ცხვრიდან 43 ოჯახი ფლობდა 20—80-მდე ცხვარს, 22 ოჯახი 100-იდან 200-მდე, ხოლო სულ 5 ოჯახი 300—500-მდე ცხვარს. 150 ოჯახზე ცხვარი საერთოდ არაა აღრიცხული (იქვე, ფ. 196).

19. ა. შ ა ვ ხ ე ლ ი შ ვ ი ლ ი, აღმოსავლეთ საქართველოს მთიანეთის ისტორიიდან. თუშეთი XVI—XIX სს. I ნახევარში, თბ., 1977, გვ. 67.

20. ერცულაბ. იხ. М. В. Мачабели, *დასახ. ნაშრ.*, გვ. 461.

21. სსცია, ფონდი 254, ანაწერი 3, საქმე 1729—1760.

22. М. В. Мачабели, *დასახ. ნაშრ.*, გვ. 460.

23. იქვე, გვ. 461.

24. В. Н. Геевский. О состоянии скотоводства в верховьях рек Терек и Белой Арагвы, *МУКЛЗПИСК, I, Тф., 1887, с. 183*. გეევსკის ცნობით, საკვლევ პერიოდში სწორი, ქარქუჩში, ახალციხეში, სიონში, კაიშაურში და ყანოზში გამოირჩეოდა რამდენიმე დიდფარიან მეცხვარე, რომელთა ფარები ხშირად 1—3 ათასამდე ცხვარს მოითვლიდა (იქვე, გვ. 283—284).

25. А. А. Аргутинский, *ЭБГК Сигнахского уезда Тифл., губ., МИЭБГКЗК, IV, 2, Тф., 1886, с. 296*.

26. იქვე, გვ. 362—363.

27. М. В. Мачабели, *დასახ. ნაშრ.*, გვ. 435.

მომთაბარე მესაქონლეობა

XIX ს. მეორე ნახევარსა და XX ს. დასაწყისში საქართველოს მომთაბარე მესაქონლეობის დამახასიათებელი ფორმები და სისტემები ძირითადად ქვემო ქართლში, კახეთში და სამხრეთ და დასავლეთ საქართველოს ბარისა და დაბლობის ზოგიერთ რეგიონში გვხვდება. აღნიშნული კუთხეების მომთაბარეთა ყოფისა და კულტურის ძირითადი ნიშნების ანალიზიდან ჩანს, რომ ისტორიულად საქართველოს მომთაბარე მესაქონლეობა მოსახლეობის ცხოვრებისა და მეურნეობის წარმოების ნომადურ წესს გულისხმობდა, რომელიც არსებითად გამოირიცხავდა მკვიდრ ბინადრობასა და მეურნეობის სხვა დარგების წარმოებას¹. ზამთრობით ქოჩადმავალი ტომები სამომთაბაროდ იყენებდნენ ქვემო ქართლისა და აღმოსავლეთ საქართველოს ზოგიერთ სხვა საზამთრო საძოვრებს, აგრეთვე კოლხეთის დაბლობს — მდ. ჭოროხის, ჩოლოქისა და რიონის შესართავებში, ხოლო ზაფხულობით გადადიოდნენ სამხრეთ-აღმოსავლეთ და აღმოსავლეთ საქართველოს საზაფხულო საძოვრებზე².

საქართველოში მომთაბარე მესაქონლეობის სამეურნეო კომპლექსების გენეზისისა და განვითარების ისტორიული პროცესი თავისებური და სპეციფიკურია. ქვემო ქართლის, კახეთის თუ სამხრეთ-დასავლეთ საქართველოს ცალკეულ კუთხეებში ადრე მომთაბარე „ელის“ ტომი³, ნაწილობრივ კი ქურთები და ხემშინები, გვიანფეოდალური ხანისათვის გადასული არიან ნახევრად მომთაბარე ცხოვრების წესზე, რის გამოც მომთაბარეობა საქართველოში ძირითადად ნახევრად მომთაბარე მესაქონლეობის ტიპოლოგიური სახესხვაობითაა წარმოდგენილი მიუხედავად ამისა, საქართველოში ქოჩადმავალი მესაქონლეობისათვის დამახასიათებელია ყველა ის თავისებურება, რაც სპეციფიკური იყო მთიანი ქვეყნების მომთაბარეობისათვის⁴, კერძოდ, დაბლობის საზამთრო საძოვრების ზოლში შედარებითი ბინადრობა და მიწათმოქმედებისა და მეურნეობის ზოგიერთი სხვა დარგის წარმოება, ზაფხულობით ექსტენსიურ მომთაბარეობასთან შეხამებით.

საქართველოს ტერიტორიაზე ადრეულ ეპოქებში შემოსახლებულმა მომთაბარეთა მეურნეობამ ახალ სამეურნეო-გეოგრაფიულ პირობებში გარკვეული ცვლილებანი განიცადა. ჩვენს პირობებში ისინი ბარისა და მთის საზამთრო და საზაფხულო საძოვრების მონაცვლეობით გამოყენებასა და ვერტიკალურ მომთაბარეობაზე გადავიდნენ, რაც ველის მომთაბარეობისაგან განსხვავებით, მრავალ ახალ თავისებურებას წარმოშობდა. სწორედ ეს დამახასიათებელი ნიშნები დაედო საფუძვლად შემდგომ მომთაბარეთა სამეურნეო ყოფისა და კულტურის ძირეულ გარდაქმნებსა და მომთაბარეობიდან ნაწილობრივ მკვიდრ სა-მიწათმოქმედო მეურნეობაზე გადასვლას⁵.

საქართველოს მომთაბარეთა საზამთრო ადგილსამყოფელს ყოშლადები წარმოადგენდა, რომელიც ბინადარ მესაქონლეთა საზამთრო საძოვრებისაგან განსხვავებით, საქონლის ჯოგებთან ერთად მომთაბარეთა დასახლებებით



იათაღებით იყო წარმოდგენილი და მასში გაერთიანებული გარკვეული ჯგუფის—ე ლ და შ ი ს სახით საძოვრის ცალკე უბანს ფლობდა. სავსებით დოა, რომ ქვემო ქართლისა და საქართველოს სხვა კუთხეების საზამთრობებზე ადრეულ ეტაპებზე ადგილი ექნებოდა მომთაბარეთა დასახლებების ინტენსიურ ადგილმონაცვლეობას, მაგრამ საზამთრო საძოვრების შეზღუდული ხასიათისა და საძოვრების გარკვეულ გაერთიანებებზე მიმავრების გამო, ეს სეზონური ადგილმონაცვლეობა თანდათანობით იათაღების ერთი ან უკიდურესად ორი გადაადგილებით ამოიწურებოდა.⁸

ამიერკავკასიის სხვა კუთხეების მომთაბარეთა ანალოგიურად საქართველოს მომთაბარეთათვის განსაკუთრებული მნიშვნელობა ჰქონდა ი ა ზ და გ ე ბ ს, რომლებიც საზაფხულო და საშემოდგომო საძოვრების როლში გამოდიოდა. ი ა ზ და გ ე ბ ს მომთაბარეებს გამოყენებული ჰქონდათ ქვემო ქართლის წინამთიანი გორაკ-ბორცვიანი ველები, სადაც ისინი 10—15 დღის განმავლობაში ჩერდებოდნენ და საზაფხულო საძოვრის თოვლის საფარისაგან განთავისუფლებასთან ერთად საქონლითა და მოძრავი საცხოვრებლებით მთაში შიემგზავრებოდნენ⁹.

მომთაბარე მესაქონლეთა საზაფხულო საძოვრებზე — ი ა ზ - ი უ რ ტ ე ბ - ზ ე (ალბური საძოვრების ქვემო ზოლი) და ი ა ლ ა დ ე ბ ზ ე, ყიშლაღებისა და ი ა ზ და გ ე ბ ს მსგავსად, ქოჩადმავალი მოსახლეობაც იყო წარმოდგენილი. აღნიშნული სპეციფიკის გამო მომთაბარეთა იალაღები დასახლების სტრუქტურისა და საძოვრების ექსპლოატაცია-გამოყენების თვალსაზრისით, ძირეულად განსხვავდებოდა მთური მესაქონლეობისა თუ ტრანსჰუმანსეს დასახლებებისა და საზაფხულო საძოვრების ექსპლოატაციის ფორმებისაგან⁸. მომთაბარეთა საზაფხულო დასახლებები ა ლ ა ჩ ი ხ ი და დ ა ი ა ქოჩადმავალი მოსახლეობის იმავე გაერთიანებებზე იყო წარმოქმნილი, რომლის საფუძველსაც იათაღები წარმოადგენდა. მომთაბარეთა ეს ორგანიზაციულ-ეკონომიკური უჯრედიც საზაფხულო საძოვრების ცალკეულ უბნებს საელდაშობების სახით უწყევდა ექსპლოატაციას⁹.

XIX ს. მეორე ნახევარსა და XX ს. დასაწყისში სამომთაბარო საძოვრების მკვეთრ შემცირებასა და მომთაბარეებში ქონებრივი დიფერენციაციის შემდგომ გაღრმავებასთან დაკავშირებით საქართველოს მომთაბარეთა ძირითადი ნაწილი, რომელსაც აღარ შეეძლო მომთაბარე მეურნეობის წარმოება, ნახევრად ბინადრული ცხოვრების წესზე გადასული. ქვემო ქართლის ყიშლაღები და ი ა ზ და გ ე ბ ს, რომლებიც სამიწათმოქმედო მეურნეობის თვალსაზრისით ხელსაყრელი იყო, თანდათანობით მომთაბარე მესაქონლეთა ძირითად სამეურნეო ბაზებად გადაიქცა, სადაც მოსახლეობამ მესაქონლეობასთან ერთად ხელი მოკიდა მიწათმოქმედებისა და მეურნეობის სხვა დარგების წარმოებას¹⁰. ბინადარი ცხოვრებისადმი ამ აშკარა ტენდენციების მიუხედავად, საქართველოს მომთაბარეთა რევოლუციამდელი ყოფა მაინც ნახევრად მომთაბარეობის ტყვეობაში დარჩა¹¹. თუ ზამთრის პერიოდში ი ა ზ და გ ე ბ ს დასახლებული მომთაბარეები აღარ ეწეოდნენ ქოჩადმავალ ცხოვრებას და საქონლის ჯოგს ყიშლაღებზე ცალკეული პირების მეშვეობით უძღვებოდნენ, მაშინ ზაფხულის პერიოდში მომთაბარეთა ყოფა კვლავ ოჯახებით ადგილმონაცვლეობას გულისხმობდა. ნახევრად მომთაბარეთა ძირითადი სამეურნეო ბაზები ჯერ კიდევ არ იყო მკვიდრი სამიწათმოქმედო დასახლებები, რის გამოც მას, ბინადარი მოსახლეობის ძირითად სამეურნეო ბაზების მსგავსად, არ შეეძლო მესაქონლეობის სამეურნეო-ორგანიზაციული გაძლიერება სეზონურ ბაზებზე.



რუკა № 13. შოშითაბარე მესაქონლეობა (XIX ს. მეორე ნახევარი)

1. ნახევრად შოშითაბარე მესაქონლეობა.



ქართული
 ენციკლოპედია



რუკა № 14. მომთაბარე მესაქონლეობა (XX ს. 30-იანი წლები)

1. ნახევრად მომთაბარე მესაქონლეობა.



მომთაბარე და ნახევრად მომთაბარე მესაქონლეობის სამეურნეო კომპლექსებს საკვლევ პერიოდში ამიერკავკასიის სხვა კუთხეებში უფრო ტური და ჩამოყალიბებული სახე გააჩნდა¹². მკვლევართა უმრავლესობისთვის სამეურნეო ყოფის აშკარა მატარებლად ერევნის გუბერნიის ქუთაისს მიიჩნეოდა, რომლებიც დიდი და პატარა რადიკოსისა და სხვ. საზოგადოებების სახით, კეიტ-იანისისა და ალაგოზის საზაფხულოებსა და მდ. არაქსის საზამთრო საძოვრებზე მომთაბარეობდნენ¹³. ამიერკავკასიის მომთაბარეთა უმრავლესობა ბინადარი ცხოვრების წესსა და ნახევრად მომთაბარულ სამეურნეო ყოფაზე იყო გადასული. ნახევრად მომთაბარული მესაქონლეობის ტიპიურ წარმომადგენლად ითვლებოდნენ ჩობანკიარას საზოგადოების თათრები, რომლებიც XIX ს. დასასრულისათვის დასახლებული იყვნენ ერევნის გუბერნიის სოფ. ზემო და ქვემო კულუბეკლიუში, ილხკორუხში და ეწეოდნენ მიწათმოქმედებასა და მებაღეობას¹⁴.

ნახევრად მომთაბარული ცხოვრების წესისა და სამეურნეო ყოფის მტკიცე ტენდენციები გააჩნდათ აგრეთვე ელისავეტპოლის გუბერნიის სოფ. ბოზანგალში, ჯირდახანში, კირიხლიში, ჯლოვდარლიში, ბაირამლიში, ოკსიუხლში, დაღლიარში და სხვ. დასახლებულ თათრებს¹⁵, აგრეთვე აზერბაიჯანის მთიანეთის სოფ. ბოზლუში, ზეილიკში და სხვ. დამკვიდრებულ ქუთაისებს, რომლებიც მესაქონლეობასთან ერთად მიწათმოქმედებით, მებაღეობითა და მებოსტნეობითაც იყვნენ დასაქმებული¹⁶.

საქართველოს მომთაბარე მესაქონლეობის პროფილისა და მიმართულების შესახებ წყაროები ძალზე ძუნწია. აღნიშნულ პერიოდში მომთაბარე მესაქონლეობა წარმოდგენილი იყო როგორც მსხვილფეხა, ასევე წვრილფეხა საქონლით, რომელთა შორისაც წამყვანი ადგილი პროდუქტიული მიმართულების ძროხეულსა და ცხვრის მოვლა-მოშენებას ეკირა. გარდა ამისა, მომთაბარეები აშენებდნენ აქლემს, სახედარს, ცხენს და ნაწილობრივ კი კამეჩს. აქედან უპირატესობა ენიჭებოდა პროდუქტიულ საქონელს. მესაქონლეობისა და მეცხვარეობის პროდუქტებს — რძეს, ხორცს, ყველს, მატყლს, ტყავსა და ა. შ., საოჯახო მოთხოვნილებასთან ერთად საბაზრო დანიშნულებაც გააჩნდა, რაც კიდევ უფრო მეტ მნიშვნელობას ანიჭებდა აღნიშნული მიმართულების პარუტყვის მოშენებას.

ხელშესახებად განსხვავებულია ამავე პერიოდის საქართველოს მომთაბარეთა მსხვილფეხა და წვრილფეხა საქონლის მომშენებლობის ხვედრითი წონა და მასშტაბებიც. ქვემო ქართლის ნახევრად მომთაბარე სოფლებში მესაქონლეობის ფართო განვითარებით გამოირჩეოდა სოფ. ალგეთი, დარბაზი, ფახრალო, სარჩალო, მულანლო და ა. შ. საშუალო კატეგორიის მომთაბარე აშენებდა 10—15 მსხვილფეხა საქონელს, რომელშიც 8—10 მეწველი ძროხა ითვლებოდა. გარდა ამისა, მას ჰყავდა 1—2 უღელი ხარი, 1—2 უღელი კამეჩი, 80—100 ცხვარი და 1—3 ცხენი ან 1—2 აქლემი. შექმნილი შეურნის ჯოგი მოითვლიდა 20—25 მსხვილფეხა საქონელს, 4—5 წყვილ ხარს, 5—6 მეწველსა და ხარკამეჩს, 200—300 ცხვარს, 2—3 აქლემს და ა. შ. მდიდარი მომთაბარის მეურნეობა აღემატებოდა 1000 სულ ცხვარს (სულეიმანოვები და საეკულოვები სოფ. ქუთათლარიდან, ახმედოვები — ალგეთიდან, აიბოვები — ქაფანახიდან და ა. შ.), 50—60 მსხვილფეხა საქონელს, 8—10 წყვილ ხარს, 10-მდე კამეჩს, 20—25 ცხენს, 8—10 აქლემს და ა. შ. ქვემო ქართლის მომთაბარეთა შორის აშკარად გამოირჩეოდა ლარიბი (2—3 ძროხა, 5—10 ცხვარი, 1—2 ხარი, 1 სახედარი და ა. შ.) და უღარიბესი ფენა, რომელსაც საერთოდ

არ გააჩნდა საქონელი და მდიდარ მომთაბარესთან მოჯამაგირედ იყო შექედ-
ლებული¹⁷.

მსხვილფეხა და წვრილფეხა საქონლის რაოდენობა საგრძნობლად შემცირებული
ბულობდა იორ-ალაზნის აუზის მომთაბარეებში, რაც მათ განკარგულებაში
არსებული იალალების სიშორით და შეზღუდულობით უნდა აიხსნას. ამავე
მიზეზებით იყო შემცირებული დასავლეთ საქართველოს მომთაბარეთა ჯო-



სქემა 7. მომთაბარე მესაქონლეობა

ს. ალვეთას სეზონური საძოვრების განლაგება და ნახევრად მომთაბარეთა მოძრაობა.

1. ნახევრად მომთაბარეთა დასახლება.
2. ნახევრად მომთაბარეთა სეზონური მოძრაობა.
3. ყიშ-
ლალები.
4. იაზღაგები.
5. იაზ-იურტა.
6. იალალები. ქვემო ქართლი, 1973 წელი.

გის შემადგენლობაც, რომელთა გასაჭირს არა მარტო იალალების, არამედ
ყიშლალების უქონლობაც ემატებოდა. კახაბრის ველსა და კოლხეთის დაბ-
ლობზე ქურთ და ხემშინ მესაქონლეებს ჯოგში საშუალოდ 8—10 მსხვლ-
ფეხა საქონელი, 1—2 ხარი, 80-მდე ცხვარი და 1—2 ცხენი ჰყავდათ. რაო-
დენობრივად შემცირებული იყო შეძლებული მომთაბარის საქონლის რიცხვიც,
რომელთა ფარა იშვიათად სჭარბობდა 1000 სულს. ასეთი მრავალრიცხოვანი
ფარები ამ რეგიონში არც საზაფხულო და არც საზამთრო საძოვრებზე არ
გაიმართებოდა¹⁸.

საქართველოს მომთაბარე მესაქონლეობის ხვედრითი წონისა და მასშ-
ტაბების შესახებ წყაროები ზოგადი ხასიათისაა. მაგ., ლიტერატურაში მოცე-
მულია ქვემო ქართლის მომთაბარეთა ძირითადი რეგიონის — ბორჩალოს
მაზრის საქონლის საერთო რაოდენობა, რომლის მიხედვითაც აქ მთლიანად
აღრიცხულია 134073 სული მსხვილფეხა და 413454 წვრილფეხა საქონელი,

12752 ცხენი, 2936 ჯორი და სახედარი და 14493 ღორი. საქონლის მთლიანი რაოდენობა 577708 სული განაწილებული იყო მაზრის 96336 სულ მეცხოველე რეზერვში¹⁹. ასევე ზოგადი ხასიათისაა ცნობები, რომლებიც ეხება ბორჯომის მაზრის საზაფხულო საძოვრებზე ამიერკავკასიის სხვადასხვა კუთხეებიდან ყოველწლიურად მორეკილი ცხვრისა და საქონლის საერთო რაოდენობას²⁰.

ამრიგად, საქართველოს მომთაბარე მესაქონლეობის ტრადიციული კომპლექსების შედარებით-ისტორიული ანალიზი გვიჩვენებს, რომ მესაქონლეობის აღნიშნული ფორმა, რომლის საერთო დამახასიათებელ ნიშანს მოსახლეობის ცხოვრებისა და მეურნეობის ნომადური წესი წარმოადგენს, ძირითადად ქვემო ქართლში, კახეთში და სამხრეთ და დასავლეთ საქართველოს სხვა რაიონებში გვხვდება. საქართველოს მომთაბარეთა ძირითადი ნაწილი XIX ს. დასასრულისა და XX ს. დასაწყისში ნახევრად მომთაბარე ყოფაზეა გადასული. მართალია, მათთვის დამახასიათებელი ჩანს მომთაბარეობისა თუ ნახევრად მომთაბარეობის უმთავრესი ნიშნები, მაგრამ კავკასიის ახალ სამეურნეო-გეოგრაფიულ პირობებში ამ ნიშნებს ველის ნომადიზმისაგან განსხვავებით გარკვეული ტრანსფორმაციის კვალი აზის. ეს ცვლილებები ასახულია საქართველოსა და კავკასიის მომთაბარეთა ვერტიკალურ-ჰორიზონტალურ მომთაბარეობაზე გადასვლისა და ყიშლაღების, იაზდაგებისა და იალაღების დასახლების, მფლობელობისა და ექსპლოატაცია-გამოყენების თავისებურებებში.

მომთაბარე მესაქონლეობის ფართო განვითარებისათვის შედარებით ხელსაყრელი პირობები ქვემო ქართლის „ელის“ ტომს გააჩნდა. აქ, ისევე როგორც საქართველოს სხვა კუთხეებში, მომთაბარეთა მესაქონლეობა ძირითადად მსხვილფეხა და წვრილფეხა პროდუქტიული პირუტყვის მოშენებას გულისხმობდა. რაც ნატურალურ მოხმარებასთან ერთად ძირითადად საბაზრო დანიშნულებისათვის იყო გამიზნული. საკვლევ პერიოდში ადგილი აქვს მომთაბარეთა შორის მსხვილი კულაკური მეურნეობის დაწინაურების მრავალ ფაქტს, რაც ამიერკავკასიის სოფლის მეურნეობაში ახალი სოციალურ-ეკონომიკური ურთიერთობის შემოჭრის საერთო კანონზომიერებიდან გამომდინარეობდა.

ლიტერატურა და შენიშვნები:

¹ 1. В. М. Шамиладзе, *Хозяйственно-культурные и социально-экономические проблемы скотоводства Грузии*, Тб., 1979, с. 191—192. ნომადური ცხოვრების წესისა და სამეურნეო ყოფის უცხო ბუნება, ჩვენში მისი საკმაოდ ხანგრძლივი ისტორიის მიუხედავად, XIX ს. ქართულ საზოგადოებრივ აზრს ჩვენი სინამდვილისათვის სრულიად შეუთავსებლად მიაჩნდა. აუარება საქონელი თავის პატრონებით, ურმებზე დაბარგებული ბარგი-ბარხანით, ცოლ-შვილით და ფრინველით მიემგზავრება საითკენაც. პირველ ნახეზედ უქვევლად ასე იფიქრებთ: ეს ხალხი ვილაცას აუყრია, გამოუდევნია და ეხლა მიდის სადღაც ახალი სამშობლოს საქებნელად... საქართველოს მიდამოებში ასეთი ადგილი ბევრი არ მოიპოვება, ქართველი ერის ცხოვრებაში ხომ სულ არაა ამისთანა მოვლენა“ — წერდა შ. არაგვის პირელი (იხ. მისი, *შინაური საქონლის მოვლა-მოშენება*, „მოსავლი“, 1909 გვ. 15).

2. ნ. ბერძენიშვილი, ვ. დონდუა, მ. დუმბაძე, გ. მელიქიშვილი, შ. მესხია, პ. რატიანი, საქართველოს ისტორია, თბ., 1956, გვ. 143.

3. ვახტანგ VI, დასტურლამალი, ტფ., 1886, გვ. 75. ვ. ბაგრატიონი, აღწერა სამეფოსა საქართველოსა. თბ., 1941, გვ. 51.

4. В. М. Шамиладзе, დასახ. ნაშრ., გვ. 192; მისივე, К вопросу о формах скотоводства Грузии, *მატე*, № 4, 1976, გვ. 57—58.



5. ვ. შამილაძე, მომთაბარეობის აღმოცენებისა და განვითარების ზოგიერთი თავისებურების შესახებ კავკასიაში, „სამხრეთ-დასავლეთ საქართველოს ყოფა და კულტურა,“ VII, თბ., 1979, გვ. 68.

6. В. М. Шамиладзе, Хозяйственно-культурные и социально-экономические проблемы скотоводства Грузии, с. 192—193.

7. ვ. შამილაძე, დასახ. ნაშრ., გვ. 65.

8. В. М. Шамиладзе, დასახ. ნაშრ., გვ. 193—194.

9. იქვე, გვ. 194.

10. В. М. Шамиладзе, დასახ. ნაშრ., გვ. 194. აღნიშნულ პერიოდში საზამთრო საძოვრების — ყიშღალების ტერიტორიაზე მოხდა აგრეთვე ანატოლიაში მომთაბარე მეჯოგეთა მასიური დასახლება (X. de Planhol, Geographi, Politic and Nomadisme, ISSJ, UNESCO, XI, № 4, 1959, p. 256).

11. ითვალისწინებდა რა მომთაბარეთა მეურნეობის მოწესრიგების აუცილებლობას, ილია ჭავჭავაძე ამჩნევდა, რომ ცარიზმის ხელისუფლებას ამ პრობლემის რეალური გადაწყვეტის საშუალებანი არ გააჩნდა. ამავე დროს იგი „ელის“ ტომთა მოხეტიალე ცხოვრებას ნაწილობრივ მომთაბარეობის შინაგანი ბუნებითაც ხსნიდა. „ჩვენებური თათარი უფრო ეული კაცია, ვიდრე ფეხმოკიდებული მკვიდრი ბინადარი — წერდა იგი. — ადგილიდან ადგილზე გადასვლა, ერთი ბინიდან აყრა, მეორეზე ხელახლა დაბინავება არამცთუ ეადვილება, თითქმის ჩვეულებად აქვს გამხდარი. ეს გაადვილებული აყრა-დაყრა ხშირად იქამდე მიდის, რომ მთელი სოფელი დღეს რომ აქ არის, ხვალ იმ ადგილას სოფლის ნატამალიც არ ჩანს, აყრილა და სხვაგან გადასულა დედა-ბუღიანად... თათარი უფრო მწყემსია, გარეთ მორაული, ვიდრე შინ მჯდომი მუსაყაცი. თათარი მწყემსად გადის მთელი თავისის სახლობით, წვრილი შვილით, დედა-წულით. საცა სამწყესოს საძოვარია იქ მისი ბინა“ (ილია ჭავჭავაძე, საზოგადოებრივი ცხოვრების ნაკლი და მისი ეკონომიური მიზეზები, თბ., VI, თბ., 1956, გვ. 217).

ილია ჭავჭავაძის ეს შეხედულება ჩვენს პირობებში მომთაბარეობის ზოგადი შეფასების თვალსაზრისით იქცევა ყურადღებას.

12. И. П. Петрушевский, Очерки по истории феодальных отношении в Азербайджане и Армении в XVI—начале XX в., Л., 1949, с. 66, 95.

13. В. Ф. Каменский, Кейты-Яныхские эйлаги Новобаязетского уезда Эриванской губ., МУКЛЗПИСК, I, Тф., 1887, с. 320—321; А. А. Калантар, Алагезские летние пастбища Александропольского и Эчмиадзинского уездов Эриванской губ., МУКЛЗПИСК, III, Тф., 1895, с. 15, 24—26.

14. А. А. Калантер, დასახ. ნაშრ., გვ. 15—20.

15. Х. А. Вермишев, Джейранчельские зимние пастбища Элисаветопольского и Казахского уездов Элисаветопольской губ., МУКЛЗПИСК, II, Тф., 1890, с. 169—170.

16. А. С. Букшпан, Азербайджанские кудры, Баку, 1932, с. 15, 19.

17. В. М. Шамиладзе, დასახ. ნაშრ., გვ. 195.

18. იქვე, გვ. 195—196.

19. А. Д. Ерицов, ЭБГК Борчалинского уезда Тифл., губ., МИЭБГКЗК, VII, Тф., 1887, с. 481—482.

20. А. А. Аргутинский, Скотоводство в Борчалинском уезде Тифл., губ., КСХ, № 91, 1895, с. 1553. პ. ვოზიანოვი ასახელებს მომთაბარეთა გაერთიანების საქონლის საერთო რაოდენობას, სადაც 8—10 ოჯახი შედიოდა. რამდენადაც ასეთი გაერთიანება საშუალო კატეგორიის მომთაბარეთა თავმჯყრას გულისხმობდა, გაერთიანების მთლიანი საქონლიდან ოჯახზე საშუალოდ მოდიოდა 10—15 მსხვილფეხა საქონელი, 30—40 ცხვარი, 1—2 ხარი და ა. შ. (П. И. Возянов. Данные по скотоводству в Борчалинском уезде, КХ, № 29, 1894, с. 509). ვოზიანოვს მითითებული აქვს დიდფარიანი მომთაბარეებიც, რომელთაც 1000 სულზე მეტი ცხვარი გააჩნდათ (იქვე, გვ. 510).

მესაქონლეობის მარშრუტები

საქართველოს მსხვილფეხა მესაქონლეობისა და მეცხვარეობის ტიპოლოგიურად მრავალფეროვანი ფორმებისა და სისტემების სამეურნეო-ეკონომიკური და ორგანიზაციული გაძღოლის საქმეში დიდი მნიშვნელობა ჰქონდა საქონლისა და ცხვრის გადასარეკ ტრადიციულ მარშრუტებს. ქვეყნის სხვადასხვა რეგიონებსა და ზონებში განლაგებული ბარული, მთური, მთაბარული და მომთაბარე მესაქონლეობის სტრუქტურულად რთულ სისტემათა ძირითადი დასახლებების, სეზონური საძოვრებისა და სამეურნეო ბაზების დამაკავშირებელი ეს უმთავრესი არტერიები, მესაქონლეობის აღნიშნულ ფორმათა ტიპოლოგიური სახესხვაობის შესაბამისად განსხვავებული მანძილით, აღნაგობით, ფუნქციებითა და დანიშნულებით ხასიათდებოდნენ. თუ მთური მესაქონლეობის მარშრუტები შუამთის ზონიდან მთიანეთისაკენ გამავალ ხეობათა შიგნით მდებარე გზა-ბილიკებს მიუყვებოდა, ძირითადად 1—2 დღის სავალს არ აღემატებოდა და რამდენადმე რთული ხასიათის სადგომებს არ საჭიროებდა¹, მაშინ კავკასიის სხვადასხვა კუთხეში მდებარე საზამთრობიდან მთიანეთის საზაფხულოებისაკენ, სხვადასხვა ქვეყნისა და ხალხების ტერიტორიაზე გამავალი, მთაბარული მესაქონლეობის ტრასები ხშირად 20—25 დღის სავალს აღწევდა და გზის გარკვეულ მონაკვეთებზე მეტნაკლებად კომპლექსური ხასიათის ღამისათევების გამართვას მოითხოვდა². ამავე დროს ეს მარშრუტები ძირითადად საქართველოს ბარისა და მთიანეთის, აგრეთვე კავკასიის სხვა ხალხებთან საურთიერთო სამიმოსვლო გზებსა და უღელტეხილებს გასდევდა, თუმცა გარკვეულ მონაკვეთებზე იგი მხოლოდ საქონლის ჯოგებისა და ცხვრის ფარების სეზონური მოძრაობის სპეციფიკის გათვალისწინებით იყო გაკვალული.

XIX ს. მეორე ნახევრისა და XX ს. დასაწყისის საქართველოს ბარის სამეურნეო პროფილის სპეციფიკისა და მესაქონლეობის დაბალი ხვედრითი წონის გამო ისტორიულ-ეთნოგრაფიული ატლასის საკლასიფიკაციო სისტემაში ბარული მესაქონლეობის მარშრუტები ძალზე მკრთალადაა წარმოდგენილი. სოფლისა და მის ახლომდებარე ჭალისპირებში, სახნავ-სათესებზე, ანეულ და ნასვენ სავარგულებზე თუ ტყიან-ბუჩქნარ საძოვრებზე, სოფლის გაერთიანებულ ნახირსა და ცხვრის ფარებს ძირითადად სასოფლო გზა-ბილიკებითა და ორღობეებით მიერკეებოდნენ, რომელთა რუკაზე გატანა პრაქტიკულად შეუძლებელია. ეს ბილიკები გარკვეულად გეზს იცვლიდა სოფლად ხენა-თესვის დაწყებისა და ბაღ-ვენახებისა თუ სათიბების დაცვასთან ერთად, თუმცა ამ შემთხვევაშიც, ამ მიზნით, იგივე სასოფლო სამიმოსვლო გზები იყო გამოყენებული. ამდენად ბარული მესაქონლეობის პირობებში მეტნაკლებად დადგენილი და განსაზღვრული მესაქონლეობის მარშრუტები იშვიათობას წარმოადგენდა.



საქონლის გადასარეკ გზა-ბილიკთა შორის ყველაზე მრავალრიცხოვანი მთური მესაქონლეობის მარშრუტები გახლდათ. სვანეთის, რაჭა-ლეჩხუმის, აჭარის, მესხეთ-ჯავახეთის, მთიულეთის, ფშავ-ხევსურეთის, ხევისა თუ თუშეთის შუამთისა და მთამაღალის სოფლებიდან ხეობათა სათავეებში მდებარე საზაფხულო საძოვრებისაკენ ურიცხვი გზა-ბილიკები გადიოდა, რომლებზედაც ცალკეული სოფლებისა თუ ხეობების გაერთიანებულ ნახიარს მიერეკებოდნენ. კერძოდ, მთარაჭის სოფელ ჭიორადან და ღებიდან რიონის სათავეების საზაფხულო საძოვრებისაკენ გამავალი სარწივისძირის გზამდ. რიონის სანაპიროებს მიუყვებოდა, გაივლიდა თევრემოს, ჩვეშოს, ბრილს, ზოფხითოსა და სარწივისძირში გადადიოდა. ამ ძირითადი გზიდან უხვევდა აგრეთვე ტრასა შუკაჭალის საზაფხულო საძოვრებისაკენ, რაც ადგილზე შუკაჭალის გზის სახელწოდებით იყო ცნობილი³.

ასეთივე მოკლე მარშრუტებით მოძრაობდნენ აჭარაში ჭვანის ხეობის მესაქონლეებიც, რომელთაც საზაფხულო საძოვრები თავინურისა და ძელგორის მთაზე ედოთ. აქაური ნახიარი მიუყვებოდა მდ. ჭვანისწყლის სანაპიროებს, გაივლიდა წყლისაყარს, ნაღვარევს, ძელგორსა და თავინურის გზით საზაფხულო საძოვრებზე გადიოდა⁴. რა თქმა უნდა, შეუძლებელია კონკრეტულად ჩამოვთვალოთ მთური მესაქონლეობის ყველა ეს მარშრუტი, მაშინ, როდესაც მარტო მთა აჭარის სტრუქტურულად რთულ სამეურნეო კომპლექსებში საქონლის გადასარეკთა რაოდენობა სამ ათეულზე მეტ გზა-ბილიკს მოითვლიდა.

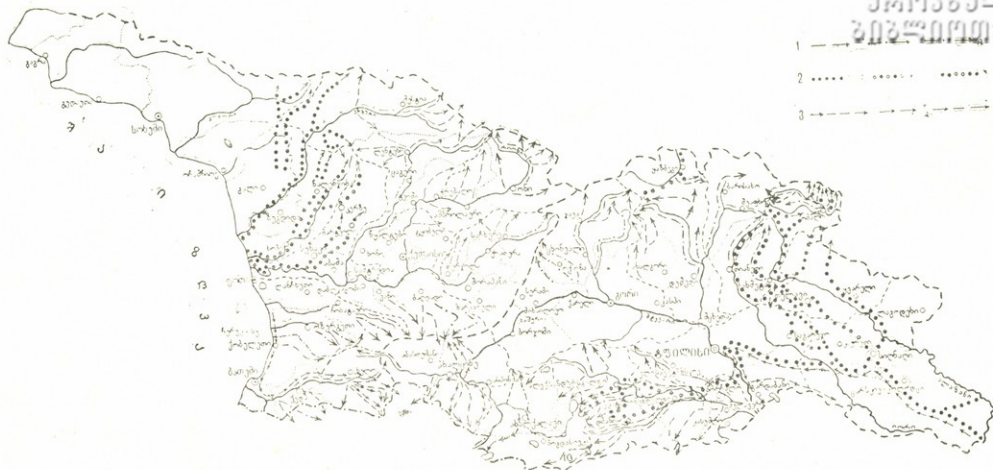
მტკიცედ განსაზღვრული და დადგენილი იყო საქართველოს ბარის საზამთროებიდან ალპურ საძოვრებამდე გადაჭიმული მთაბარული და მთაბარი მესაქონლეობის მარშრუტები, რომლებზედაც ადრე საზაფხულსა და გვიან შემოდგომაზე საქონლისა და ცხვრის ურიცხვი ჯოგები და ფარები მოძრაობდნენ. საკვლევ პერიოდში აღმოსავლეთ საქართველოს ბარის საზამთროებიდან თრიალეთისა და ცენტრალური კავკასიონის საზაფხულო საძოვრებისაკენ ცხვრის გადასარეკი ორი ძირითადი ტრასა გადიოდა, რომელთაც გარკვეულ უბნებზე ცალკე განშტოებები გააჩნდათ.

პირველი მარშრუტით, ანუ თრიალეთის გზით შირაქის, ელდარის, სამუხის, ტარიბანას, ნაზარლებისა და სხვა საზამთრო საძოვრებიდან თრიალეთის საზაფხულო საძოვრებისაკენ მეცხვარეები ფარებს მიერეკებოდნენ წითელწყაროს, თავწყაროს, ლაკბეს, შიბლიანის, სამგორის, რუსთავის, იაღლუჯას, მარნეულის, სანდარას, წინწყაროს, თეთრიწყაროს, ბედნიყელის, გოხნარისა და წალკის გავლით, საიდანაც ისინი აღიოდნენ ჭოჭიანში და ნაწილდებოდნენ თრიალეთის საზაფხულო საძოვრების სხვადასხვა უბნებზე — ფარავნის, სალამოსა და ტაბაწყურის ტბების მიმართულებით⁵. ჩათმის მიდამოებიდან რუსთავამდე ცხვარი ამოდიოდა ბერებისწყლის გზით — დონლუზდარას, ბერებისწყლის, აჯიას, ჯანგირსუსა და ყარადუზის გავლით, შემდეგ კი უერთდებოდა თრიალეთისაკენ მიმავალ მთავარ ტრასას. დმანისის მიმართულებით მიმავალი ცხვარი მარნეულამდე მოდიოდა ზემოთ აღნიშნული მარშრუტით, აქედან კი ვარდისუბნის გზით გადიოდა ბოლნისში, ვარდისუბანსა და დმანისში, საიდანაც ფარები ჯავახეთის ქედის საძოვრებზე გადაჰყავდათ.

მეორე მარშრუტით, ანუ მთათუშეთის გზით აღნიშნული საზამთროებიდან ცენტრალური კავკასიის საზაფხულო საძოვრებისაკენ ცხვრის ფარებს მიერეკებოდნენ წითელწყაროს, თავწყაროს, წნორის წყლის, გურ-



ეროვნული
ენციკლოპედია



რუკა № 15 მესაქონლეობის მარშრუტები (XIX ს. მეორე ნახევარი)

1. მთვრალი მესაქონლეობის მარშრუტები.
2. მთავარი მესაქონლეობის მარშრუტები.
3. მომთაბარე მესაქონლეობის მარშრუტები.




ქართული
ენციკლოპედია

- 1.....
2.....
3----->>>>



რუკა № 16. მესაქონლეობის მარშრუტები (XX ს. 80-იანი წლები) ¹/₂

1. მთელი მესაქონლეობის მარშრუტები.
2. მთაბარელი მესაქონლეობის მარშრუტები.
3. მომთაბარე მესაქონლეობის მარშრუტები.



ჯანის, აკურას, წინანდალის, კონდოლის, თელავის, რუისპირის, ველისციხის, იყალთოს, ხოდაშენისა და ალვანის გავლით. აქედან მეცხვარეები გადიოდნენ წინა გორის, ქოჩადალის. ქოჩადალის ხევის, ლამაზურის გორის, იწუფურის, ჩოს, რკინის მთის, წიფლოვანის ხევის, კუპრაბალიჩოს, მაჟორის უღელტეხილის, პატარა წიფლოვანის ხევისა და ბრუდგორის უღელტეხილის გზა-ბილიკებზე. ბრუდგორიდან მეცხვარეები გადადიოდნენ ალაზნისთავში, საიდანაც ნაროვანის გზით ცხვარი გადიოდა პირიქით თუშეთში, ხოლო შავი წყლის და წოვათის გზის გავლით წოვათში⁷.

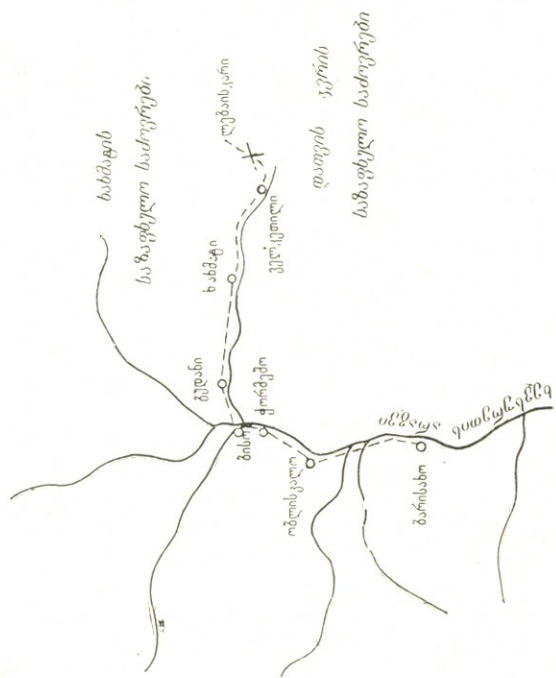
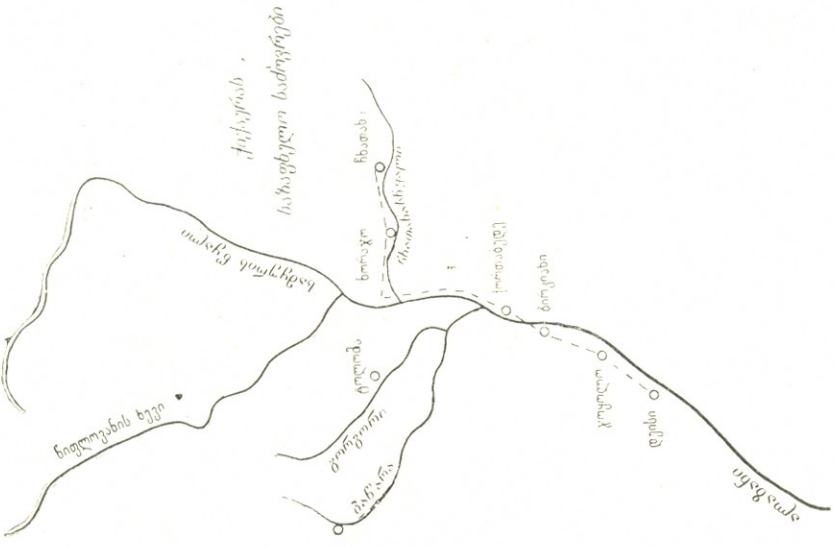
ცენტრალური კავკასიის საზაფხულო საძოვრებისაკენ გამავალი ეს რთული ტრასა მეცხვარეებს გზად უამრავ სირთულეებს უქმნიდა. კერძოდ, მთათუშეთში, მეცხვარეთა დიდ ბინებში მიმავალი ცხენის ჯოგი, „რკინის მთის გამოსვლამდე“ საზამთროებში რჩებოდა, რადგანაც ამ და სხვა უღელტეხილებზე გაზაფხულზე თოვლი იდო და ცხენი ვერ გადიოდა. ფარას მიყვებოდა 4—5 ცხენი პირველ დღეებში საჭირო სურსათ-სანოვავის ასატანად. რკინის მთასთან ცხენებს ტვირთს ხსნიდნენ, მეცხვარეები ინაწილებდნენ და ზურგით მიჰქონდათ. ცარიელი ცხენი როგორმე აპყავდათ მთაზე, ნაბლებით კრავდნენ და აღრე დილით გაყინულ თოვლზე აცურებდნენ⁸. ცხენის ჯოგის გადარეკვის აუცილებლობის შემთხვევაში იყო სხვა გამოსავალიც. მეცხვარეები ალაზნისთავში გასასვლელად იყენებდნენ მეორე გზას, კერძოდ კუპრაბალიჩოდან ცხენებს ბარგს ხსნიდნენ და მშრალგორის ან წიფლოვანის გზის გავლით საყორნეში, აქედან კი ალაზნისთავში მიერეკებოდნენ. ბარგი მეცხვარეებს რკინის მთამდე აქაც ზურგით გადაჰქონდათ.

ზემოთ აღნიშნული მარშრუტები შესამჩნევად იზრდებოდა იმ შემთხვევებში, როდესაც თუში მეცხვარეები ფარების გასაზამთრად აზერბაიჯანის ველის საძოვრებს ქირაობდნენ. მაგ., შირვანის საზამთრო საძოვრებიდან შირაქსა და ელდარამდე ტრასა გადიოდა აჟინაურის გზით, აჯიკაბულის, სილირის, ქურდამირის, გეოგჩაის, დახნას, აყინაურის, საგირის, აგრჩაისა და საბათლოს ბორანის გავლით, საიდანაც მეცხვარეები გზას აგრძელებდნენ ზემოთ დასახელებული მარშრუტებით⁹.

განსაკუთრებით ძნელი და საშიში გზებით უხდებოდათ მოძრაობა მეცხვარეებს ყიზლარის საზამთრო საძოვრებისაკენ. პირიქით თუშეთის, წოვასა და ალაზნისთავის საზაფხულო საძოვრებიდან ყიზლარის საზამთროებისაკენ თუში მეცხვარეები ფარებს მიერეკებოდნენ საქისტოს გზით — ქერიგოს უღელტეხილით, ჰილდისაროის, ითუმყალეს, შატოს, აათალის, შობოთის, გროზნოს, თერგისა და იშორის გავლით, აქედან გადიოდნენ დასავლეთით კუმაზე, საიდანაც იშლებოდნენ ყიზლარის საზამთრო საძოვრების სხვადასხვა უბანზე¹⁰. იმავე საძოვრებისაკენ მთიულეთის, გუდამაყრისა და ხევის მეცხვარეები ხშირად მიჰყვებოდნენ საქართველოს სამხედრო გზას. ამ შემთხვევაში მეცხვარეებს დარიალის გზის გავლით ფარები ორჯონიკიძეში ჩაჰყავდათ, საიდანაც ყიზლარისაკენ იღებდნენ გზას.

აღმოსავლეთ საქართველოს მეცხვარეობის უმთავრეს ტრასებთან ერთად აღსანიშნავია ადგილობრივი მნიშვნელობის მცირე ლოკალური მარშრუტებიც, რომლებიც ზოგჯერ გარკვეულ მონაკვეთებზე ძირითად ტრასებს უერთდებოდნენ. ამ მხრივ აღსანიშნავია აღმოსავლეთ საქართველოს საზამთროებიდან გამავალი გზა ფშავის მთებამდე, რომელიც ალვანამდე ზემოთ აღნიშნულ პუნქტებს გაივლიდა, ხოლო აქედან ილტოს გზით გადადიოდა ფშავის მთებში. პანკისელი მეცხვარეები ალვანიდან ალაზნის სათავეების ცალკეულ საძოვ-

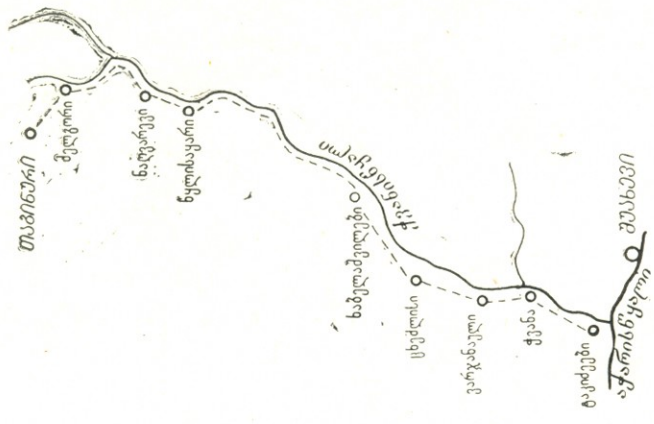
რებზე, კერძოდ ჭიქაურასა და ნაქერალზე ფარებს შიერეკებოდნენ ჭიქაურას გზით ომალოდან ჯოყოლოს, ქისტაურას, ქორთა ბუდეს, ხორჯოლისა და ჩხათანას გავლით, ხოლო ის მეცხვარეები, რომლებსაც დადესტნის საზაფხუ-



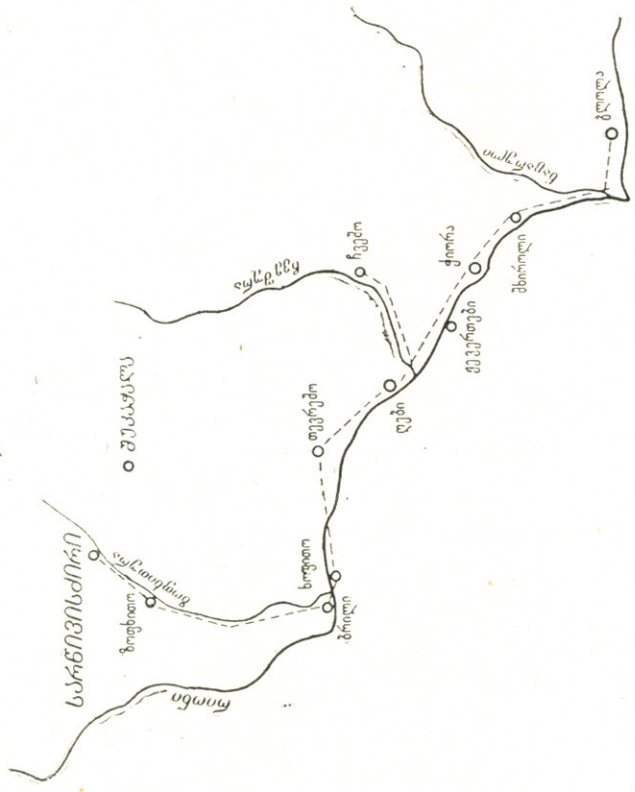
სქემა № 8. მთური მესაქონლეობის პარამეტრები
საბატონოსა და ჭიქაურას საქონლსა და ცხვრის გადსარკი გზები. ხევსურეთი, 1975 წელი; პანკისის ხეობა, 1965 წელი.

ლო საძოვრებზე დაუდიოდათ ფარები, შირაქიდან ყადორის გზით გადიოდნენ წნორის წყალზე, ჭიქაურაზე, შილდაზე. საბუეზე და ყადორზე, საიდანაც ფარებს შლიდნენ ლეკიმთების სხვადასხვა უბნებზე¹¹.

თავინურის საზაფხულო საძოვრები



მთარაჭის საზაფხულო საძოვრები



სქემა № 9 მთური მესაქონლეობის მარშრუტები

სარწივისძირის, შუკაქალასა და თავინურის საქონლის გადასარევი გზები. ზემო რაქა, 1970 წელი; აქარა, 1965 წელი.

აღმოსავლეთ საქართველოს საზამთროებიდან ალვანის ველისაკენ მიმავალი ცხვრის ტრასები აღწერილია სპეციალურ ლიტერატურაშიც. აქ დასახელებული წინამხარის, უკანამხარისა და ჭიაურას მარშრუტები ძირითად პუნქტებში ემთხვევა ჩვენს მიერ დადგენილ მეცხვარეობის გზებს. ამ მონაცემებით წინამხარის გზა შირაქიდან გაივლი-

და ბოლბისხევს, კარდანახს და სიღნაღ-თელავის გზატკეცილით ადიოდა ალ-
ვანში. უკანამხარის გზა შირაქიდან ვადიოდა მირზაანში, გაივლიდა



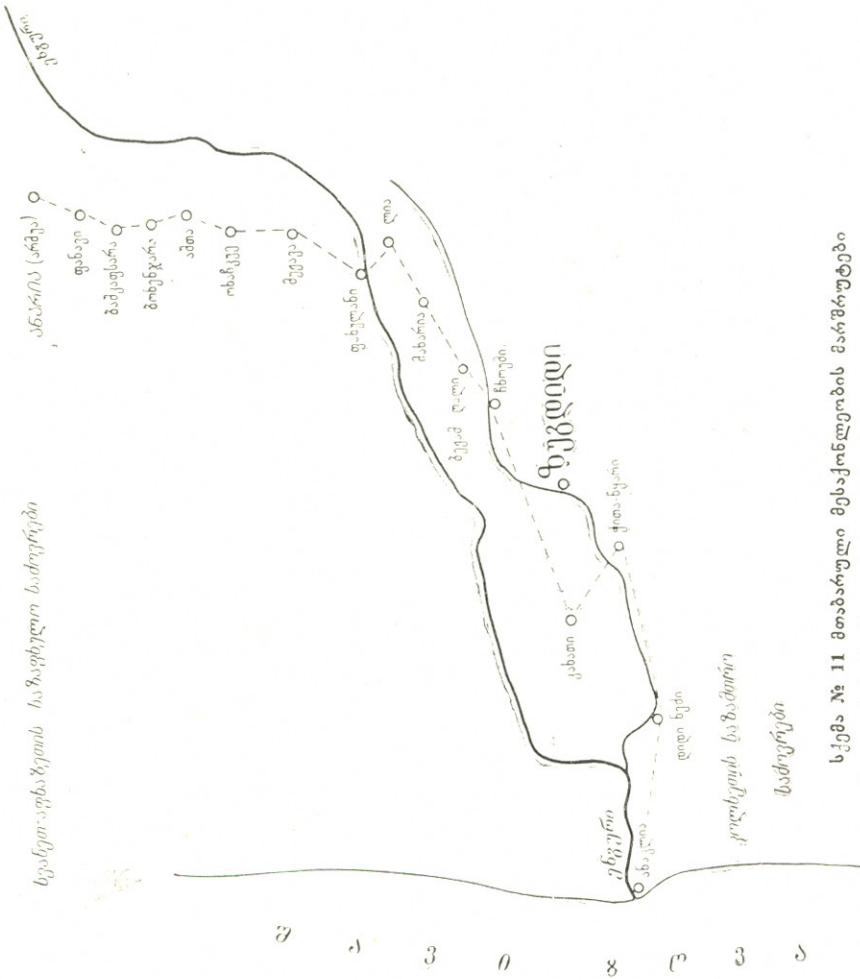
სქემა № 10 მთაბარული მესაქონლეობის მარშრუტები
მთათუშეთის ცხვრის გადასარევი ტრასა ნაროვანისა და წოვათის განშტოებებით.
თუშეთი, 1971—1974 წლები.

მანხანს, ბოლბისხევს, ბოლბეს, მალაროს, გადადიოდა მდ. იორის შენაკადებზე და ჩაუვლიდა დამპალასა და მანავს, საიდანაც იყოფოდა ორად: ერთი



გზა გადიოდა საგარეჯოს, მეორე კი მანავის თავის გავლით. ორივე ეს ტრასა ერთდებოდა გომბორის მთაგრეხილზე კერძოდ, ცივის მთაზე, აქედან ვანის ველამდე მეცხვარეები სხვადასხვა გზებით მიდიოდნენ. ამ გზებში თაღად დადიოდნენ ფშავის, ერწო-თიანეთისა და თუშეთის ის მეცხვარეები, რომლებიც ვერ სარგებლობდნენ ალვანის ველით და ტრასაზე ფარების გასარკეად იაზდაგებს მებატონეთაგან ქირაობდნენ¹².

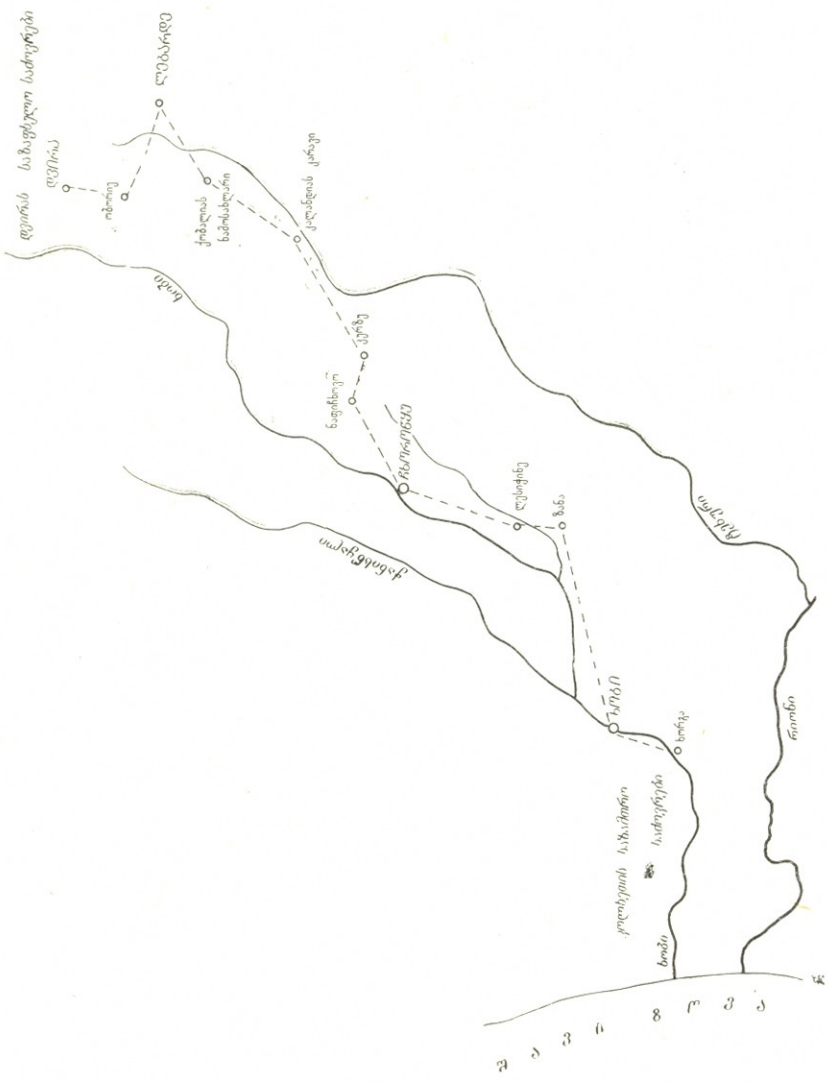
საყურადღებოა XIX ს. მეორე ნახევარში აღწერილი ჭიაურას გზაც. იმდროინდელი მონაცემებით ჭიაურას მარშრუტი წინა მხარის გზას ეყოფოდა



სოფ. საკობიანოსთან, გადიოდა ლაგოდების გზატკეცილზე, მიჰყვებოდა კახეთის ალაზნის მარცხენა მხარეს, გადიოდა გავაზს, ყვარელს, შილდას, საბუეს, ნაფარელს და იშლებოდა ლეკიმთებში. ამ გზით ძირითადად მოძრაობდნენ თუში, აგრეთვე ზოგიერთი კახელი და პანკისელი მეცხვარეები¹³.

ამ პერიოდის მონაცემებით დახასიათებულია ალვანიდან მომავალი ალაზნის თავის, გომეწარის, ჩაღმასა და პირიქითის, აგრეთვე ლეკიმთების საცხვრე გზებიც. აღწერილი მარშრუტებიდან ჩანს, რომ ალვანის მიდამოებიდან ერწო-თიანეთლები მიდიოდნენ იორის

ნაპირებით, თუმეები კი სხვადასხვა გზებით. თუმ მეცხვარეთა უმრავლესობა ფარებს მიერეკებოდნენ სოფელ ფშაველისა და ლეჩურის გავლით, გადიოდნენ ნაქერალ-დიდგვერდის, ლეკთვაკისა და ჩხათანას იალაღებზე, ასვენებდნენ ფარებს და აქედან გადადიოდნენ ალაზნისთავში, გომეწარში, ჩაღმასა და პირიქითში, აგრეთვე ლეკიმთებზე. პირიქით და წოვა თუმ მეცხვარეთა დიდი ნაწი-



სქემა № 12. მთაბარული მესაქონლეობის მარშრუტები
ლებერდეს საქონლის გადასარგეო გზა. სამეგრელო, 1969 წელი.


ლი ალაზნისთავსა და პირიქითში გადადიოდა ტბათანის გზით — პანკისის ხეობის, ბირკიანისა და ტბათანის გავლით¹⁴.

ამიერკავკასიის გლეხთა ეკონომიკური ყოფის აღწერის მასალებში მოცემულია აღმოსავლეთ საქართველოს მეცხვარეობის უმთავრესი მარშრუტების დაახლოებითი მანძილიც. ამ პერიოდის მონაცემებით ცხერის ტრასა შირაქის საზამთრო საძოვრებიდან მთათუშეთის იალაღების სხვადასხვა უბნებზე



აღმოსავლეთ საქართველოს მთიანეთის საზაფხულო საძოვრებისაკენ გამავალი მეცხვარეობის ეს მარშრუტები გარკვეულ ცვლილებებს განიცდიდა შემოდგომით ცხვრის ფარების ბარის საძოვრებისაკენ მოძრაობის დროს. ცხვრისა და, ეს ცვლილებები გამოწვეული იყო ამა თუ იმ ხეობის სეზონური კლიმატურ-გეოგრაფიული პირობებით. მაგ., თუ ადრე გზაზაფხულზე მეცხვარეობს ძირითადად ამ ხეობებში გამავალი ტრასების თოვლის საფარისაგან განთავისუფლებისა და გზის ახლოს არსებული სახელდახელო გასადევარის პრობლემა აწუხებდათ, რის გამოც მარშრუტები უფრო ხეობათა სამხრეთ მზიან კალთებს მიუყვებოდა, მაშინ ზაფხულის დასასრულსა და ადრე შემოდგომაზე ძლიერი წვიმების, მეწყერისა და წყალდიდობის საშიშროება მეცხვარეობს აიძულებდა ფარები მთის ხეობათა მდგრადი, კლდოვანი გზა-ბილიკებით ეტარებინათ. სწორედ ამის გამო იყო, რომ მთათუშეთის საზაფხულო საძოვრებიდან შირაქ-ელდარის საზამთროებისაკენ გამავალი ცხვრის ტრასები მთიან ხეობებში რამდენიმე ახალი ვარიანტით იყო წარმოდგენილი. კერძოდ, პირიქით თუშეთის უკიდურესი სოფლის — გირევის საძოვრებიდან მეცხვარეობი ფარებს მიერეკებოდნენ ჯვარბოსელის გზით — ჯვარბოსელის, ვაკის-ძირისა და ნაქერალის გავლით ლეჩურში, აქედან კი შირაქის საზამთროებზე. გომეწორის ხეობიდან ბარისაკენ ფარები მოძრაობდნენ — ნაქერალ-ლეჩურის გზებით — სახარეს, ორწყალის, დიდველის, ნაქერალის, ლეჩურის, შაქრიანის, ყვარელისა და ახალსოფლის გავლით. ომალოდან საცხვრე ტრასა გადიოდა აბანოს გზით — ხისოზე, ორხევეზე, აბანოსა და ლეჩურზე. აბანოს გზასთან ერთად ჩაღმა თუშეთიდან ცხვარს მიერეკებოდნენ ყადორის გზითაც. კერძოდ, ეს ტრასა ომალოდან მიდიოდა ბილოელთ სათიბში, ვესტმოსა და სადუცეში. აქედან ერთი გზა დიდოეთის სოფლების ფოტრახოს, ყვითილოსა და ხოფრას გზის გავლით ყადორის ხეობაში გადადიოდა, საიდანაც მეცხვარეობი ფშაველში ჩადიოდნენ. მეორე — ლაფანყურის გზით კი სადუცედან ფარებს მუხათციხესა და ლაფანყურში მიერეკებოდნენ. ვესტმოდან ჩაღმელთა ცხვრის ტრასა გადიოდა მესამე მიმართულებითაც, კერძოდ, აქ ქეროს გზის გავლით ფარები გადადიოდნენ ბოკვიანლელში, აქედან კი ართანაში. მთის ხეობებიდან ბარის ამ უკიდურეს სოფლებში მოხვედრილი ცხვრის ფარები შირაქ-ელდარისაკენ მიმავალ შემდგომ გზას მეცხვარეთა ძირითადი ტრასებით აგრძელებდნენ.

საქონლის გადასარეკი ტრადიციული მარშრუტებით სარგებლობდნენ აგრეთვე დასავლეთ საქართველოს მეჯოგე მესაქონლეებიც. კოლხეთის დაბლობის საზამთრო საძოვრებიდან სვანეთ-აფხაზეთის მთებისაკენ ანარისის გზით ჯოგებს მიერეკებოდნენ ენგურის ნაპირებზე — ფახულანის, მუყავას, ოხაჩკუეს, აშთას, აფქვაცის, ბოხენჯარას, ბაშკაფსარასა და ჩამხარხის გავლით, საიდანაც უნდა გაეგრძელებინათ გზა ამ საძოვრების სხვადასხვა უბნებზე თვით ყარაჩაის საძოვრებამდე¹⁶. სხვათა შორის, XIX ს. დასასრულს აღწერილია სამურზაყანოდან სვანეთ-აფხაზეთის, კერძოდ ანარის (არმუა) მთისაკენ მიმავალი ორი გზა, რომელთაგანაც ერთი იწყებოდა სოფ. ჩხორთოლიდან, მეორე კი ოქუმიდან. ამ აღწერის მიხედვით ჩხორთოლიდან მიმავალ ბილიკს აფხაზეთის გზას ეძახდნენ, რადგან აფხაზ მწყემსებს ძირითადად ამ გზით დაუდიოდათ საქონელი სამურზაყანოს მთებზე, ოქუმიდან მიმავალ გზას კი მხოლოდ სამურზაყანოელი მწყემსები სარგებლობდნენ¹⁷. ამავე მონაცემებით ჩანს, რომ ანარის მთისა და მის მიმდებარე საძოვრებზე აღნიშნული გზა-ბილიკებით ყოველ ზაფხულს სამურზაყანოსა და აბუუს მწყემსები სულ ცოტა 60 ათას მსხვილფეხა და წვრილფეხა საქონელს მიერეკებოდნენ¹⁸.



როული მარშრუტით უზღებოდათ საქონლის გადარეკვა ასხისა და დღი-
 რას საზაფხულო საძოვრებით მოსარგებლედ მესაქონლეებსაც. ლე ბ ა
 გ ზ ი თ ჭალადიდის, ანაკლიის, ხორგასა და კოლხეთის დაბლობის საზამთრო
 საძოვრების სხვა უბნებიდან მეჯოგე-მესაქონლეები მიდიოდნენ ხობის, ზანას,
 ჩხოროწყუს, ნაფიჩხოვოს, კურზუს, კალანდიას კარვის, ქობალიას ნამოსახლა-
 რისა და ლებარდეს გავლით. რაც შეეხება ა ს ხ ი ს გ ზ ა ს, აქ სამეგრელოს
 ხეობათა შუაწელიდან ჯოგები მოძრაობდნენ სალხინოს, ბაღდის, დიდი ჭყო-
 ნის, კურზუს, ტალერის, გოდირაკარის, ასმასხვარის, კამონისა და შანდის მთის
 გზა-ბილიკებით¹⁹.

საქართველოს მესაქონლეობისა და მეცხვარეობის სამარშრუტო გზებზე
 სპეციალურად არჩევდნენ ჯოგებისა და ფარების ღამისსათევებს. ასეთი კომპ-
 ლექსური ღამისსათევები ეწყობოდა გზის დაცულ და მოფარებულ ტერიტო-
 რიაზე; რომელსაც გააჩნდა მონარეებისა და ოკათურის წევრთა თავშესაფარი
 და ბარგის გასაშლელი, აგრეთვე, რაც მთავარია, სახელდახელო გასადევარი
 და დასარწყულბელი ადგილები. აღნიშნულ ტრასებზე ცხვრის ფარის თანდა-
 თანობით მოძრაობის დროს, საზამთრო საძოვრებზე ნაკლებად მოძრავი ცხვა-
 რი მუხლს იმართავდა, მაგრდებოდა, ეჩვეოდა ბალახეულის, წყლისა და ჰვე-
 რის ცვალებად რეჟიმს და მომზადებული ადიოდა მაღალმთიანი ზოლის სა-
 ზაფხულო საძოვრებზე²⁰.

საქართველოსა და კავკასიის აღნიშნული მარშრუტების გავლას მეცხვა-
 რეები და მესაქონლეები სხვადასხვა დროს ანდომებდნენ. აღმოსავლეთ საქარ-
 თველოს საზამთროებიდან მთათუშეთისაკენ მიმავალ ძნელადსავალ მარშრუ-
 ტებზე, რომლის დროსაც მეცხვარეებს არაერთი თოვლიანი უღელტეხილის
 გადალახვა უზღებოდათ, შირაქიდან ალაზნისთავამდე პირდაპირი ხაზით ათი
 დღე იყო საჭირო, სავაზაფხულოებზე შეჩერებით კი ალაზნისთავამდე მეოცე
 დღეს აღწევდნენ.

კოლხეთის დაბლობის საზამთროებიდან ზემოთ აღნიშნულ საზაფხულო
 საძოვრებისაკენ გამავალ ტრასებზე ღამისსათევ ადგილებად გამოყოფილი იყო
 სოფლების ხობის, ზანას, ჩხოროწყუს, ნაფიჩხოვოს, ლიასა და კურზუ-ტალერის
 მიდამოები, აგრეთვე ოხაჩკუე, აფქვაცი, ბასხუნჯარა, ჩამხარხი, კალანდიას კა-
 რავი, ქობალიას ნამოსახლევი, ლებარდე, და სხვ. იმდენად, რამდენადაც გზად
 საქონლის დასვენებასა და უხიფათო მგზავრობას მეჯოგე-მესაქონლეები დიდ
 მნიშვნელობას ანიჭებდნენ, ისინი განსაკუთრებული გულისყურით ეკიდებოდ-
 ნენ აღნიშნულ სადგომთა შერჩევა-მოწყობისა და ორგანიზაციის საქმეს, რო-
 მელსაც ტრასაზე, მოძრავ ჯოგს დაწინაურებული ოკათურის წევრები უძღვე-
 ბოდნენ.

კიდევ უფრო მეტი ყურადღება ექცეოდა აღმოსავლეთ საქართველოს მე-
 ცხვარეთა სამარშრუტო ღამისსათევების მოწყობა-ორგანიზაციის საქმეს. ში-
 რაქ-ელდარიდან ალაზნისთავამდე ასეთი სადგომები გამოყოფილი იყო ბოდ-
 ბის ტყეში, ბაკურციხეში, ველისციხეში, წინანდალში, ქისტაურში, ალვანის
 ველზე, პანკისის მთისძირში—ბაწარასთან, ტბათანაში ან ქოჩადალში, ლეკთ-
 ვაკესა და წიფლოვანში, საიდანაც გადადიოდნენ ალაზნისთავის საძოვრებზე.
 ალაზნისა და ივრისპირის საზამთროებიდან თრიალეთამდე, სადაც ასევე 8—10
 დღე იყო საჭირო, ღამისსათევები განლაგებული იყო ჩათმის, დემურდაღის,
 იაღლუჯას, წინწყაროს, ბედნიეღის, გოხნარისა და წალკის მიდამოებში²¹.
 დაახლოებით ერთი თვე იყო საჭირო შირვანის, აგრეთვე ყიზლარის საზამთრო
 საძოვრებიდან ცენტრალური კავკასიის ალპურ საძოვრებამდე, სადაც მეცხვა-



რეები საქონელს პირდაპირი სვლით მიერეკებოდნენ. ისინი საქართველოს ტერიტორიაზე დამისსათევებად იყენებდნენ ზემოთ აღნიშნულ პუნქტებს, ხოლო ტრასის დანარჩენ მონაკვეთზე ასევე წინასწარ შერჩეული ჰქონდათ ფარების დასაყენებელი ადგილები. შორეული მარშრუტების გავლისას საჭირო არ იყო საგაზაფხულო და საშემოდგომო საძოვრები, რამდენადაც მთაში ასვლასა და ბარად დაბრუნებას ისედაც ხანგრძლივი დრო სჭირდებოდა და ალპებისა და საზამთროების ექსპლოატაცია გადაუდებლივ შეიძლებოდა. სამაგიეროდ შორეული მარშრუტების ხშირი ექსპლოატაციის გამო გადასარეკი ტრასები, სადაც მათ ოფიციალურად 20 საყენი სიფართის ტერიტორიის გამოყენების უფლება ჰქონდათ, საკმაოდ გამოვილი და გათელილი იყო, რის გამოც მეცხვარეები 1—2 დღით ქირით იჭერდნენ გზისპირა ნაკვეთებს ცხვრის შესარეკად და მოსალონიერებლად²². ასეთი საძოვრებისათვის მეცხვარეები იხდიდნენ 50 კაპიკიდან 1 მანეთამდე 100 სულ ცხვარზე, ან 1 თახლს 500 ცხვარზე²³.

XIX საუკუნის მეორე ნახევრისა და XX საუკუნის დასაწყისის ლიტერატურულ წყაროებში არაერთხელაა აღნიშნული ქართველ მეცხვარეთა გაჭირვებული მდგომარეობა ცხვრის გადასარეკ მარშრუტებზე მოძრაობის დროს. აღნიშნულია არაერთი შემთხვევა იმისა, თუ როგორ უკანონოდ ბეგრავდნენ ქართველ მეცხვარეებს სახელმწიფო ადმინისტრაცია და ადგილობრივი შეძლებული ფენის წარმომადგენლები. ილია ჭავჭავაძე გულისტყვივით მიუთითებდა იმ სიძნელეებსა და მძიმე ხარჯებზე, რომელიც საზაფხულო იალაღებითა და საზამთროებით მოსარგებლე მეცხვარე-მესაქონლეებს აწვათ ტვირთად²⁴. განსაკუთრებით მძიმე იყო ადმინისტრაციის მიერ დაწესებული გადასახადები გზებსა და ხიდებზე. მაგ., თერგის ოლქში გზატკეცილებითა და ხიდებით სარგებლობისათვის მეცხვარეებს არაერთხელ უხდებოდათ ბაჟის გადახდა. კერძოდ, ბალთაში დაწესებული იყო სულზე ორი კაპიკი, ვლადიკავკაზში — 1 კაპიკი, კამბილევსკის საგუშაგოზე ნახევარი კაპიკი, გროზნოში და შელკოზავოდსკში ასევე ცალ-ცალკე ნახევარ-ნახევარი კაპიკი და და ა. შ²⁵. თუ დავუმატებთ იმას, რომ აღნიშნული ბაჟი მეცხვარეებს ფარების უკან ამორეკვისასაც უნდა გადაეხადათ, მაშინ თანხა, მართლაც, მძიმე გადასახადად იქცეოდა ხოლმე.

არანაკლებ მძიმე მდგომარეობა იყო ამ მხრივ საქართველოს შიგა მარშრუტებზეც. ილია ჭავჭავაძის შენიშვნით, მარტო მანგლისის გზატკეცილის 60 ვერსიან მონაკვეთზე კახეთიდან მომავალ მეცხვარეს ას ცხვარში 3 მან. უნდა გადაეხადა. დიდი გადასახადი ყოფილა გაწერილი კახეთის სახელმწიფო გზაზე, აგრეთვე ივრის, მტკვრის, თბილისისა და ალგეთის ხიდებზე, რის გამოც მარტო კახეთიდან მანგლისამდე 100 ცხვრის გადარეკვა 10-12 მანეთამდე ჯდებოდა²⁶. აღნიშნული გარემოების გამო მეცხვარეები ვერიდებოდნენ გზატკეცილებისა და ხიდების გავლას²⁷ და ტყე-ღრეებისა და მემამულეთა მიწების გავლით მიერეკებოდნენ ფარებს, თუმცა გასული საუკუნის ბოლოს მემამულეებსაც გაუძლიერებიათ კონტროლი და ცხვარს უსასყიდლოდ არც თავიანთ მიწა-წყალზე ატარებდნენ²⁸.

საქონლის გადარეკვისა და სამარშრუტო გზების მოუწყვრეებლობის საკითხი განსაკუთრებით გამწვავებული იყო მომთაბარე მესაქონლეობის რეგიონებში, სადაც იგი ხშირად ხდებოდა ბინადარი და მომთაბარე მოსახლეობის დავისა და შეტაკების საგანი. აღნიშნულ გარემოებას მოჰყვა მეფის ადმინისტრაციული აპარატის გარკვეული ღონისძიებანი, რომელიც საქმის ვითარებას არსებითად ვერ ცვლიდა.


მესაქონლეთა ნორმალურ მოძრაობას ცხვრისა და საქონლის გადასარეკ მარშრუტებზე ართულებდა სხვა ხელისშემშლელი ვითარებაც. გზაში და დამისსათევებზე მეცხვარეები არ იყვნენ დაზღვეული ქურდობისა და თევდასნის საგანში. ამ მხრივ განსაკუთრებით რთული ვითარება იყო ცენტრალური კავკასიონის საზღვხლო საძოვრებისაკენ გამავალ მარშრუტებზე, რომლებიც მრავალი კუთხისა და ხალხის ტერიტორიაზე გადიოდა. ადრე გაზაფხულზე ჯერ კიდევ თოვლით დაფარული მარშრუტების გავლისას არაერთი შემთხვევა იყო ფარების დაფარდნისა და განადგურებისა, გამორიცხული არ იყო მეცხვარეთა ზიფათიც³⁰. ცხვრის გადასარეკ მარშრუტებზე დღესაც მრავლადაა შემორჩენილი სამახსოვრო ნიშები და სხვა ხალხური ძეგლები, რომლებიც მიძღვნილია სტიქიასთან შეგბმული და ვაჟკაცურად დაღუპული მწყემსების უკვდავსაყოფად. ამაზე მიგვიითებენ აგრეთვე მრავალფეროვანი ხალხური გამოცემებიც.

ამრიგად, საქართველოს მესაქონლეობის მარშრუტების შესახებ აქ წარმოდგენილი მონაცემების კლასიფიკაციისა და ანალიზის შედეგებიდან ჩანს, რომ ქვეყნის განსხვავებული ზონებისა და კუთხეების შიგა ხეობებში და სხვადასხვა ქვეყნებისა და ხალხების ტერიტორიაზე გამავალი ეს არტერიები დიდ როლს ასრულებდნენ ბარული, მთური, მთაბარული და მომთაბარე მესაქონლეობის სტრუქტურულად და ტიპოლოგიურად სრულყოფილი ფორმებისა და სისტემების შექმნასა და ჩამოყალიბებაში. ამ მხრივ განსაკუთრებული როლი მთური და მთაბარული მესაქონლეობის მარშრუტებსა და ტრასებს ეკისრებოდა, რომელთაც საქართველოს სამეურნეო-ეკონომიკური მთლიანობისა და ძლიერების განმტკიცებასთან ერთად მეზობელ ქვეყნებთან და ხალხებთან კულტურული ურთიერთობის მნიშვნელობაც ჰქონდათ.

ქრონოლოგიურად მესაქონლეობის მარშრუტების შესახებ მოტანილი ეს მასალა ძირითადად XIX ს. მეორე ნახევარსა და XX ს. დასაწყისს მოიცავს, თუმცა აქვე შესამჩნევია ის ცვლილებები, რომლებსაც ადგილი ჰქონდა ქვეყნის სამეურნეო-ეკონომიკურ ცხოვრებაში ჩვენი საუკუნის 30-იან წლებში. საქართველოს მესაქონლეობის ამა თუ იმ ფორმისა და მისი ვარიაციული ქვესახეობების შიგნით მომხდარი ეს ცვლილებები, რომლებიც ჯერ კიდევ მეტნაკლები ინტენსივობისა და სიხშირის ხასიათში აისახა, თავის გამოხატულებას საქონლისა და ცხვრის გადასარეკი ტრასების ხასიათშიც პოულობდა, რაც სათანადოდ აისახა ატლასის ამ ორი ქრონოლოგიური მიჯნის შესაბამის რუკებში.

ლიტერატურა და შენიშვნები:

1. ვ. შამილაძე, ალბური მესაქონლეობა საქართველოში. თბ., 1969, გვ. 100—104.
2. ვ. შამილაძე, მესაქონლეობის უმთავრესი მარშრუტები საქართველოში XIX ს. მეორე ნახევარსა და XX ს. დასაწყისში, საქ. სსრ მეცნ. აკად. ბათუმის სამეცნ.-კვლ. ინსტიტუტის XIV და XV რესპუბლიკური სამეცნიერო სესიის მასალები, თბ., 1978, გვ. 86; В. М. Шамиллаძე, *Хозяйственно-культурные и социально-экономические проблемы скотоводства Грузии*, Тб., 1976, с. 166.
3. ვ. შამილაძე, მესაქონლეობა რაჭა-ლეჩხუმში, „სამხრეთ-დასავლეთ საქართველოს ყოფა-და კულტურა“, III, თბ., 1975, გვ. 29—30.
4. ვ. შამილაძე, ალბური მესაქონლეობა საქართველოში, გვ. 100.
5. ვ. შამილაძე, მცირე მომთაბარეობა საქართველოში, „სამხრეთ-დასავლეთ საქართველოს ყოფა და კულტურა“, V, თბ., 1977, გვ. 20; მისივე, მესაქონლეობის უმთავრესი მარშრუტები საქართველოში XIX ს. მეორე ნახევარსა და XX ს. დასაწყისში, გვ. 83.



6. ვ. შამილაძე, მესაქონლეობის უმთავრესი მარშრუტები საქართველოში XIX ს. მეორე ნახევარსა და XX ს. დასაწყისში, გვ. 84. ნ. ბერძენიშვილის მიხედვით შიდა ქართლიდან ჯავახეთის მაღალმთიან საძოვრებზე გამავალი ტრადიციული მარშრუტი იწყებოდა დიღმის მდინარის დეგრადან, ვადოდა მუხათვერდის ტბაზე, ჭილიტბის სერზე, ზემო დიდგორზე და მანგლისის მდინარის ხეობისა და კლდეკარის გავლით თრიალეთ-ჯავახეთის საძოვრებზე იმლებოდა (ნ. ბერძენიშვილი, ქართლი, მთა ქართლი, არმაზი, მცხეთა, საქართველოს ისტორიის საკითხები, VIII, თბ., 1975, გვ. 211).

- 7. ვ. შამილაძე, დასახ. ნაშრ., გვ. 84.
- 8. В. М. Шамиладзе, დასახ. ნაშრ., გვ. 164.
- 9. ვ. შამილაძე, დასახ. ნაშრ., გვ. 84.
- 10. იქვე, გვ. 84—85.
- 11. იქვე, გვ. 85.

12. М. В. Мачабели, ЭБГК Тионетского уезда Тифл., губ. МИЭБГКЗК, V, Тф., 1887, с. 419—420.

13. იქვე, გვ. 420. მ. მაჩაბელი ცდილობს ახსნას აღმოსავლეთ საქართველოს მეცხვარეთა მარშრუტების ასეთი დაქსაქსის მიზეზებიც. მისი აზრით, ამ მიზეზთა შორის მთავარია ცხვრის გადასარეკ გზებზე სავაზაფხულო გასაძოვარი ადგილების დაქირავეების საჭიროება, ფარების ერთდროული ვადარეკვისას შეუფერხებელი მოძრაობა და, რაც მთავარია, გზა-საძოვრების აუცილებლობა, რომელთაც იგი დიდ მნიშვნელობას ანიჭებდა ცხვრის მივებში და პირიქით ნორმალური ვადარეკვის პროცესში.

14. В. М. Мачабели, დასახ. ნაშრ., გვ. 420—421.

15. იქვე, გვ. 416.

16. ვ. შამილაძე, დასახ. ნაშრ., გვ. 85—86; მისივე. მესაქონლეობა სამეგრელოში, „სამხრეთ-დასავლეთ საქართველოს ყოფა და კულტურა“, II, თბ., 1974, გვ. 66.

17. თ. სახოკია, მოგზაურობანი თბ., 1950, გვ. 275.

18. იქვე, გვ. 276. ჩხოროთლიდან ოქუშის, უჩხისა და ფახულანის გავლით სამურზაყანოელთა საქონლის გადასარეკი გზის შესახებ მიუთითებს აგრეთვე ც. ბუჩანიაც (იხ. მისი, Из истории хозяйства абхазов, Сухуми, 1962, с. 34).

19. ვ. შამილაძე, მესაქონლეობა საქართველოში, გვ. 62.

20. საქართველოში ცხვრის ტრადიციულ მარშრუტებთან დაკავშირებით საინტერესოა არქეოლოგთა დაკვირვებები, რომლებმაც გამოიკვლიეს ერთ-ერთი უძველესი ტრასა ივრისა და ალაზნისპირეთიდან თრიალეთის საზღვრულ საძოვრებამდე. აღნიშნული ტრასის გარკვეულ მონაკვეთზე აღმოჩნდა ქვით შემოღობილი ბაკები, რომლებიც ცხვრის ერთდღიანი გადაღვლის მანძილზე დამისათვე პუნქტებს წარმოადგენდა (Ш. Ш. Дедабришвили, Памятники эпохи ранней и средней бронзы, труды Кахетской археологической экспедиции, I, Тб., 1969, с. 73).

21. ვ. შამილაძე, მესაქონლეობის უმთავრესი მარშრუტები საქართველოში XIX ს. მეორე ნახევარსა და XX ს. დასაწყისში, გვ. 86.

22. იქვე, გვ. 86—87.

23. В. В. Геевский, О состоянии скотоводства в верхних рек Терка и Белой Араги, МУКЛЗПИСК, I, Тф., 1887, с. 285—286.

24. ილიას ცნობით, ამ ხარკების გაღებაში დარღვეული იყო ყოველგვარი წესი და რიგი. მეცხვარეები უნდა გაძლოლოდნენ „ცალკე გზატყვილს, ცალკე ხიდეების ბაჟს და ცალკე კერძო მემამულეების ყარაულებს, რომლებიც გზაში წინ გადაუდგებიან ხოლმე და რაც გუნებაში მოსდით იმას ართმევენ“ (ილია ჭავჭავაძე, ჩვენი მესაქონლეობის საჭიროებანი, თხზ., VII, თბ., 1956, გვ. 173).

25. В. В. Геевский, დასახ. ნაშრ., გვ. 286.

26. ილია ჭავჭავაძე, დასახ. ნაშრ., გვ. 172.

27. ვ. გეევსკის ცნობით, მდ. ფასანაურის საგუშაგოზე მეცხვარეები ხშირად თავს არიდებდნენ ადმინისტრაციის მიერ ვაჭრილ ამ გადასახადებს და საგუშაგოს ავლით აპარებდნენ ფარებს (В. В. Геевский, დასახ. ნაშრ., გვ. 286).

28. ილია ჭავჭავაძე, დასახ. ნაშრ., გვ. 172.

29. ცხვრის გადასარეკ ზოგიერთ მარშრუტზე ქურდებს შემუშავებული ჰქონდათ ცხვრის დატყევის მრავალფეროვანი ხერხები. მეცხვარეთა გადმოცემით, მათ განსაკუთრებით უჭირდათ ჯაგნარ და ეკლიან გადასასვლელებზე სპეციალურად გათხრილი ორმოების გამოცნობა; რომლებიც ასევე ეკალ-ბარდით იყო დაფარული. ფარების ვადარეკვისას ცხვარი შეუმჩნევლად ვარდებოდა ორმოში, რომელსაც მეცხვარეთა ვაგლის შემდეგ ქურდები იტაცებდნენ.

30. ს. მაკალათიას ცნობით, თუშეთში იშვიათად შეიძლება შეხვდეთ ოჯახს, სადაც მწუხარე დედა არ დასტიროდეს მივებში დაღუპულ შვილს. მისივე ცნობით, ეს თემატიკა ფართოდაა ასახული ხალხური პოეზიის ნიმუშებშიც (ს. მაკალათია. თუშეთი, თბ., 1933, გვ. 60).

პარალელური სამეურნეო ბაზები

საქართველოს მესაქონლეობის რთული და მრავალფეროვანი ფორმები და სისტემები ვერტიკალურ-ჰორიზონტალური განლაგებისა და მეურნეობის სხვა დარგებთან შეთანწყობის პირობებში სამეურნეო გეოგრაფიული გარემოს გეგმაზომიერ და მიზანშეწონილ თავისებას ითვალისწინებდა. ბარული, მთური, მთაბარული და მომთაბარე მესაქონლეობის განსხვავებულ ეკოლოგიურ გარემოში მესაქონლეობის რაციონალური წარმოებისა და გაძღოლის ინტერესები პარალელური სამეურნეო ბაზების მრავალფეროვანი ფორმებითა და ვარიაციული ქვესახეობებით იყო წარმოდგენილი¹. აღნიშნული სამეურნეო ბაზების სტრუქტურულ-ტიპოლოგიური სახესხვაობანი განპირობებული იყო ძირითადი დასახლებებისა და სამეურნეო ბაზების კლიმატურ-გეოგრაფიული პირობებით, მათი ტერიტორიული და სამეურნეო-ორგანიზაციული ურთიერთდამოკიდებულებით, საქონლის მოვლაპატრონობის წლიური ციკლით, საძოვრებისა და სხვა სამეურნეო სავარგულების მფლობელობა-ექსპლოატაციისა თუ შრომის ორგანიზაციის ფორმათა თავისებურებებითა და ა. შ. ამ ფაქტორთა სისტემურმა ხასიათმა განაპირობა პარალელური სამეურნეო ბაზების ის ტრადიციული ფორმები, რომლებიც შეიქმნა და ჩამოყალიბდა საქართველოს აბორიგენული მესაქონლეობის სტრუქტურულად სრულყოფილ და მრავალფეროვან კომპლექსებში².

საქართველოს ბარული მესაქონლეობის სამეურნეო კომპლექსებში მნიშვნელოვანი ადგილი ეჭირა კალოს, ბერასა და სტაციონარული და ადგილმონაცვლე საკარვო მეურნეობის ისეთ პარალელურ ბაზებს, როგორცაა აგვარა, საკარე, საფარეხო და კარავი³ ფუნქციონალური დანიშნულების ერთიანობის მიუხედავად, რაც ძირითადად ბარის სამეურნეო პროფილში ორი ტრადიციული დარგის—მიწათმოქმედებისა და მესაქონლეობის სიმბიოზური განვითარების ინტერესებიდან გამომდინარეობდა, აღნიშნულ სამეურნეო ბაზებს კონკრეტულ გარემოსა და ვითარებაში ექსპლოატაცია-გამოყენების სპეციფიკური თავისებურებები გააჩნდა. მაგ., ქართლისა და კახეთის უმრავლეს სოფლებში ხვნა-თესვის დაწყებასთან ერთად სახენელში შესაბამელი აუცილებელი მუშა პირუტყვი და ადგილზე მოსახმარი მეწველი საქონელი კალოზე გადაჰყავდათ, რომელიც დასახლებიდან რამდენადმე მოშორებით სოფლის სახნავ-სათეს ნაკვეთებზე იყო გამართული. კალოს სამეურნეო კომპლექსებში წარმოდგენილი იყო გუთნისდედისა და მეხრეების საცხოვრებელი ქოხი, საძნე საბძელი, მეწველი საქონლის გასაჩერებელი გომი, მუშა პირუტყვის შესარეკი არხაჯი, სახენელ-ურმისა და სხვა სამეურნეო ინვენტარის შესანახი გადახურული ჩარდახი და, რაც მთავარია, მარცვლის სალეწი კალო. კალოზე დღის განმავლობაში მუშა პირუტყვი შებმული იყო სახენელში, ხარ-კამეჩი აქ ბაგურ კვებაზე ჰყავდათ და სხვა საკვებ-



თან ერთად მარცვლეულსაც აწვდიდნენ. ძროხები გადენილი იყო ჯერ კიდევ მოუხსნავ ნაკვეთებზე და ახლო-მახლო საძოვრებზე⁴.

საქონლის მოვლა-პატრონობა რამდენადმე განსხვავდებოდა კოლხეთის დაბლობის სტაციონარულ სამიწათმოქმედო-მესაქონლურ ბაზებში — აგვე-რებში, რომლებიც ასევე დასახლებიდან მოშორებულ საძოვრებსა და სახნავ-სათეს ნაკვეთებზე ეწყობოდა. აგვარას საკარგო მეურნეობა ზაფხულობით და ადრე შემოდგომაზე ითვალისწინებდა მოსავლის მოყვანა-დაბინავებას, რაც ოჯახის წევრთა საერთო ძალით ხდებოდა. სიმინდის ყანების აღების შემდეგ აქ გადმოჰყავდათ საქონელი, რომლის მოვლა-პატრონობაც ოჯახის რომელიმე წევრს, ჩვეულებრივ მამაკაცს ევალებოდა. საქონლის მოვლა-პატრონობასა და რძის პროდუქტების დამზადებასთან ერთად ზამთრის თბილ დღეებში იგი მეთევზეობასა და მონადირეობასაც მისდევდა. ზამთრობით საქონელი ძოვდა მდინარისპირა ჭალებში, სადაც რბილი კლიმატის გამო ადვილი იყო მისი შენახვა. განსაკუთრებით სუსხიან დღეებში საქონელს აწვდიდნენ თივა-ჩალას, რომელსაც აგვარაში შემოდგომითვე იმარაგებდნენ, იმ შემთხვევაში, თუ ოჯახს არ გააჩნდა სათანადო მუშახელი, აგვარაში გასარეკ საქონელს აერთიანებდა მეზობელთან. გაერთიანებული მეზობლები ერთიანად აგებდნენ ქოხბოსლებს, საბძლებსა და ბაკებს და მორიგეობით უძღვებოდნენ აგვარას მეურნეობას⁵.

აღმოსავლეთ საქართველოს ბარულ მესაქონლეობაში ხენა-თესვის დასაწყისიდანვე მეწველი საქონლის ძირითადი ნაწილი გაერთიანებული იყო ბერას კომპლექსებში, რომლებიც გამართული იყო სოფლისპირა ნასვენ და ანეულ სავარგულებზე და ძირითადად რძის მეურნეობის წარმოებას ითვალისწინებდა. ამ მიზნით იორ-ალაზნის აუზის მოსახლეობა 5—10 ოჯახის შემადგენლობით აერთიანებდნენ თავიანთ მეწველ საქონელს და აგებდნენ საერთო შესარეკს — გომს. ბერას მეურნეობას მამაკაცები უძღვებოდნენ. ჯოგის მოვლა-პატრონობა და წველა-დღვება ეკისრებოდა იმ ოჯახს, რომელზედაც მოდიოდა წველის რიგი. თავის მხრივ ეს რიგი განსაზღვრული იყო ბერაში გაერთიანებული საქონლის რაოდენობით.

განსხვავებული ფუნქციითა და შრომის ორგანიზაციის სისტემით გამოირჩეოდა საკარგო მეურნეობა აღმოსავლეთ საქართველოს ბარულ მესაქონლეობაში. აქაური კარავი, რომელშიც ძირითადად დაქირავებული მენახირის ზედამხედველობით გაერთიანებული უგვი და ახალმოზარდი საქონელი იყო გარეკილი, აპრილის ბოლოსა და მაისის დასაწყისში სასოფლო საძოვრებზე და გასადევარზე გადაჰყავდათ. ამ დროს სოფლის ყანები და ბალები დაცულად ცხადდებოდა და სოფელი ქირაობდა მენახირეებს. სოფლის ნახირს, რომელიც 150—200 სულამდე აღწევდა, ჩვეულებრივ ორი მენახირე უძღვებოდა. ზაფხულის პაპანაქება სიცხეში დილით ადრე გარეკილი საქონელი 3—4 საათის განმავლობაში საძოვარზე რჩებოდა, შემდეგ მას მდინარისპირა ჭალებში ასვენებდნენ, ხოლო შუადღის შემდეგ ხელახლა მიერეკებოდნენ საძოვარზე⁷.

ბარული მესაქონლეობის იმ რაიონებში, სადაც ზაფხულის ცხელ თვეებში (ივლისი-აგვისტო) საქონელი სოფლის ახლომდებარე კარგებში იყო გარეკილი, ჯოგს ასევე მენახირეები უძღვებოდნენ. ამ პერიოდში ჯოგს ემატებოდა მინდვრის სამუშაოებიდან გამოთავისუფლებული მუშა პირუტყვიც, რომელიც აქედან მოყოლებული ვიდრე მოსავლის ლეწვამდე უგვ და ახალმოზარდ საქონელთან ძოვდა. შიდა და ქვემო ქართლის მდინარისა და ხევისპირებში მენახირეები სახელდახელოდ აგებდნენ კარვებს, სადაც თავს აფარებდნენ მცხუნ-



რუკა № 17. პარალელური სამეურნეო ბაზები (XIX ს. მეორე ნახევარი)

1. საგაზაფხულო-სამოდგომო ლაბაგი//საბოსლო. 2. საზამთრო ლაბაგი//საბოსლო. 3. კარაგი. 4. აგვარა. 5. ჭაღონა//ლაყაღა.
6. საფარებო. 7. კარ//საკარე. 8. სააფუნო. 9. კალო. 10. ბერა. 11. იაზღაგი.



რუკა № 18• პარალელური სამეურნეო ბაზები (XX ს. 80-იანი წლები)

1. სავაჭარო-სამშენობლო ლაბები//საბოსლო.
2. საშენობლო ლაბები//საბოსლო.
3. კარავი.
4. ფეხბურთი.
5. ჯალთა//ლაქადა.
6. საფარები.
7. კარავი//საქარავნო.
8. საფეხური.
9. კალი.
10. ბერა.
11. იაზღავე.

ვარე მზესა და სადილობდნენ. აღნიშნული კარებიდან მეწველსა და მუშა პირუტყვს საღამოობით სოფლად მიერეკებოდნენ, ხოლო კახეთის იმ კუთხე-ებში, სადაც საკარვო მეურნეობა სოფლებიდან მოშორებით უკანამხარულ ტერიტორიაზე და გომბორის ქვემო კალთებზე იყო განლაგებული, ღამისაობით საქონელი კარების ახლომახლო ტერიტორიაზე ღია ცისქვეშ ეყენათ⁸.

ქართლისა და კახეთის საკარვო მეურნეობა ორგანულად იყო ჩართული მესაქონლეობის წლიურ ციკლში და მთლიანად პასუხობდა ბარული მესაქონლეობისა და მიწათმოქმედების ინტერესებს. ეს გარემოება ნათლად ჩანს ს. მატანის საკარვო მეურნეობისა და სასოფლო საძოვარ-საკარგულეობის სეზონურ-თანმიმდევრული გამოყენების მაგალითზე. ადრე გაზაფხულზე მატანელთა ჯოგს მიერეკებოდნენ მლაშეების, გრძელმიწების, მზიანების, ჯვარედინებისა და სახოკის სასოფლო საძოვრებსა და სახნავ-სათეს ნაკვეთებზე. აპრილის ბოლოს, სოფლად ხენა-თესვის დაწყებასთან ერთად საქონელი სოფლის ახლომდებარე ბოდახევის, გვიჩიანგორის, საგორეებისა და კოშკისცხვირის ტყეებში გამართულ კარვებში გადაჰყავდათ. ივლისში სიცხეების დადგომასთან ერთად, საქონელს მიერეკებოდნენ მდ. ილტოს ნაპირებზე ნაშერში, დიდ ნაშერში, ურჯულოჭალაში, პატარა ნაშერში, შვილდიანში და ა. შ., სადაც ამ პერიოდში შედარებით გრილოდა. სექტემბრის ბოლოდან ჯოგს ისევ ზემოთ აღნიშნულ სასოფლო საძოვრებსა და მოსავალაღებულ ნაკვეთებზე აბრუნებდნენ. აქ იგი გვიან შემოდგომამდე რჩებოდა, ზოგჯერ კი ზამთრის თბილ დღეებშიც კი. ზამთრის სუსხიან დღეებში საქონელი ბაგურ კვებაზე გადაჰყავდათ და თივა-ჩალით და ფუჩიჩით კვებავდნენ⁹.

საკარვო მეურნეობის ანალოგიური ორგანიზაციით ხასიათდება ცხვრის ფარების მოვლა-პატრონობა ს ა ფ ა რ ე ხ ო ს სამეურნეო ბაზებშიც. ცხვრის გაერთიანებულ ფარას, რომელიც არ აღემატებოდა 250—300 სულს, ასევე 2 მეცხვარე უძღვებოდა. მტკვრისპირისა და იორ-ალაზნის აუზის სოფლების ცხვრის ფარები გაზაფხულსა და ზაფხულში გარეკილი იყო სოფლებიდან შედარებით მოშორებულ ცივგომბორის კალთებზე, ხოლო ზამთრობით სოფლის ახლომდებარე საძოვრებზე გადაჰყავდათ და ბაღ-ვენახებსა და ყორულებში გამართულ ადგილმონაცვლე ფარებებში აჩერებდნენ¹⁰. ასეთივე მოძრავი ხასიათით გამოირჩეოდა კოლხეთის დაბლობის ტყიან-ბუჩქნარ საძოვრებზე გამართული პარალელური სამეურნეო ბაზები — ს ა კ ა რ ე ბ ი, სადაც ზამთრობით მწყემსების მეთვალყურეობის ქვეშ გაერთიანებულ თხის მრავალრიცხოვან ჯოგებს მიერეკებოდნენ¹¹. აღნიშნული ფორმის სამეურნეო ბაზების ვარიაციულ სახესხვაობად უნდა მივიჩნიოთ ბათუმისა და ქობულეთის ახლომახლო სოფლების საკარვო მეურნეობანიც, სადაც რამდენიმე ოჯახის გაერთიანებულ ჯოგებს (დაახლოებით 20—30 სული) ახალმოზარდი მწყემსები უძღვებოდნენ. ოჯახის უფროსი წევრები აქ დასაქმებული იყვნენ მეფუტკრეობით, ხე-ტყის სამშენებლო მასალის დამზადებითა და შინახელოსნობით (სხვადასხვა სახის კალათების მოწვნა, ხის ჯამ-ჭურჭელისა და ინვენტარის დამზადება და ა. შ.)¹².

სამეურნეო-გეოგრაფიული გარემოს რაციონალური ათვისებისა და საქონლის გამოზამთრების თანმიმდევრული სისტემის შემუშავების თვალსაზრისით განსაკუთრებულ ყურადღებას იქცევს მთური მესაქონლეობის გავრცელების რეგიონებში წარმოდგენილი ლ ა ბ ა ვ ი | | ს ა ბ ო ს ლ ო ს პარალელური სამეურნეო ბაზები, რომელთაც მთიელთა სამეურნეო ყოფაში ფ ე რ დ ა ს, გ ა რ ე -ყ ა ნ ე ბ ი ს, ყ ი შ ლ ე ბ ი ს, ს ა ჩ ი ხ ე ე ბ ი ს, ყ ო რ უ ლ ე ბ ი ს ა და სხვ. სახით მრავალი ვარიაციული ქვესახეობა გააჩნდათ¹³. ზონალური განლა-

გებისა და ფუნქციონალური დანიშნულების მიხედვით ამ ტიპის სამეურნეო ბაზები ორ ჯგუფად იყოფოდა. პირველ ჯგუფში გაერთიანებული იყო სავაჭრო-საფხვლო-საშემოდგომო-ლაბავი||საბოსლოები, რომლებშიც მესაქონლეობა მეურნეობის ძირითად დარგს წარმოადგენდა. ისინი ჩვეულებრივ სუბალპური ტყიანი ზოლის ზემო სარტყელში ეწყობოდა და გადარეკვითი მესაქონლეობის ციკლში წინააღმართული საძოვრების როლს ასრულებდა. მაღალმთიან ალპურ საძოვრებზე (გაზაფხულზე) და პირიქით, მთიდან ბარში (შემოდგომაზე) გადარეკვის წინ საგაზაფხულო-საშემოდგომო ბაზებში საქონელი ზონალურ აკლიმატიზაციას გადიოდა, რაც კეთილგავლენას ახდენდა საქონლის ჯანმრთელობასა და პროდუქტიულობაზე. აღნიშნული ზოლის სამეურნეო გეოგრაფიული პირობები მკაცრად ზღუდავდა სამიწათმოქმედო კულტურების განვითარებას. ტყის მასივებისაგან გამოთავისუფლებული ნაკვეთები ძირითადად საგაზაფხულო და საშემოდგომო საძოვრებსა და სათიბებს ეთმობოდა, რომელთა გვერდით ზოგჯერ მოჰყავდათ მცირეოდენი მთური ჯიშის მარცვლეული, კარტოფილი და სხვა ბოსტნეული. ადრე გაზაფხულისა და გვიანი შემოდგომის ხანმოკლე პერიოდებში საქონელი ნაწილობრივ იკვებებოდა ადგილზე დამზადებული თივა-ჩალით, ტყის მცენარეულითა და ნეკერით. ზამთრობით სქელი თოვლის საფარისა და სათანადო საკვები მარაგის უქონლობის გამო, ამ ტიპის სამეურნეო ბაზებში საქონლის გამოზამთრება საერთოდ გამოირიცხებოდა იყო¹⁴.

საგაზაფხულო-საშემოდგომო ლაბავი||საბოსლოები ფართოდ იყო გავრცელებული სვანეთში, აჭარაში, ხევსურეთში, მთიულეთში, თუშეთში და საქართველოს მთიანეთის სხვა კუთხეებში. სტრუქტურულ-ტიპოლოგიური თვალსაზრისით ამ ბაზების სრულყოფილ სახეებს ვხვდებით ხევსურეთის სოფ. დათვისის (წინააქობრები), გველეთის (ზენა, — აჭეხა), ბუჩუკურთას (ველთი), ჭალასოფელის (სამთიბლური, სადბური), ქობულოს (ჯარათი) და სხვ. მაგალითზე. ამ მხრივ ტიპურია აგრეთვე სვანეთში ლაყუსასა და ლატკველის (სოფ. ლექსურა), აჭარაში — კავიანისა და პერანგას (სოფ. ბრილი და ცხემლისი), რაჭა-ლეჩხუმში — ბრილისა და სარწივისძირის (სოფ. ღები), პანკისის ხეობაში — ბაბა ნაყდარისა და სვიმონაი ნაყდარის (სოფ. დუისი) ლაბავი||საბოსლოს კატეგორიის ბაზები, რომელთაც ახლო ანალოგები გააჩნიათ საქართველოს სხვა კუთხეების შუამთის ზონაში ფიქსირებულ სამეურნეო ბაზებთან¹⁵.

აღნიშნული კატეგორიის სამეურნეო ბაზების მეორე ჯგუფში გაერთიანებულია საზამთრო-ლაბავი||საბოსლოები, რომლებიც პირველი ჯგუფის ლაბავებისაგან განსხვავებით, ძირითადად დასახლების ზონაში იყო განლაგებული. ხელსაყრელი სამეურნეო-გეოგრაფიული პირობები ამ ტიპის სამეურნეო ბაზებში მესაქონლეობასთან ერთად სამიწათმოქმედო კულტურების განვითარების საშუალებასაც იძლეოდა. აქ ხშირად აგებდნენ კომპლექსურ საცხოვრებელ და სამეურნეო ნაგებობებს, სათიბებთან და საძოვრებთან ერთად მოწყობილი იყო შედარებით ვრცელი ყანები და ბოსტნები. სთესდნენ მთური ჯიშის სიმინდს, პურეულს, შვრიასა და ჭვავს, მისდევდნენ მეფუტკრეობას, შინახელოსნობასა და ხე-ტყის მასალის დამზადებას.

აღნიშნული ტიპის ბაზებში ხშირად გამართული იყო დიდი ქოხ-ბოსლოები, კალოები, წისქვილები, საფუტკრეები, ბედლები, ჩამურები და ა. შ. ლაბავი||საბოსლო მომარაგებული იყო შრომის იარაღებითა და ინვენტარით, აგრეთვე დამოუკიდებელი მეურნეობის წარმოებისათვის აუცილებელი სატრანსპორტო საშუალებებით¹⁶. ასეთი კომპლექ-



სური სამეურნეო ბაზების გამართვა ნაწილობრივ გამოწვეული იყო უკზობითა და რთული რელიეფით. აქ დამზადებული ზამთრის საკვები, მარჯვით საქონელს კვებავდნენ უშუალოდ ადგილზე, რაც მოსახლეობას ანთავისუფლებდა თივის გადაზიდვის სამუშაოებისაგან. თავის მხრივ, აღნიშნულ ბაზებში ზამთრის განმავლობაში დაგროვილი სასუქი გამოყენებული იყო ადგილობრივი სათიბებისა და ყანების გასანოყიერებლად. დიდი ოჯახის პირობებში ლაბავი||საბოსლოებში მესაქონლეობის წარმოების სამეურნეო-ორგანიზაციული ფუნქციები ხორციელდებოდა მორიგეობით ოჯახის წყვილთა მეოხებით¹⁷.

საზამთრო პარალელური ბაზების თვალსაჩინო მაგალითს წარმოადგენს აჭარული ფერდა, რომლის რთული სამეურნეო კომპლექსები აღწერილია სოფ. მახალაკიძეებსა (ნაქერვალი) და დიდაჭარაში (ველათი)¹⁸. აღნიშნული ტიპის ლაბავი||საბოსლოები კარგადაა ცნობილი აგრეთვე ხევსურეთის სოფლების შატილის (კუჩუ, აცეხის თავი, ფიჭვნარი, მითუსჭალა, ალხინო), დათვისისა (თოთელთახო) და გუდანის (ჭიე, ძეძეურთა, საბოსლო); ფშავის სოფ. აფშოს (სადუცია, მათუბარა); რაჭის სოფლების ღებისა (ჯერ თევრემო და ჩვემო, ხოლო შემდეგ ფაცხეული, ზოფხითო და პატარა ხოფითოები) და ჭიორას (ბუბა და ნოწარა)¹⁹; სვანეთის სოფლების ლახამულას (შკედი), იფარისა (გნწიეში) და ლექსურას (ლახაშირი და ლანარი)²⁰ და სხვ. მაგალითზე, რომლებზედაც ჩვენ აქ არ შევჩერდებით. აღნიშნავთ მხოლოდ, რომ სოფ. ღების სამეურნეო ბაზების გადანაცვლება თევრემოსა და ჩვემოდან ზოფხითოსა და პატარა ხოფითოებში დაკავშირებული იყო გასული საუკუნის მეორე ნახევარში მოსახლეობის ზრდასა და ღებელთა ტრადიციული შინაალბური მესაქონლეობის ალბურ მეურნეობად ევოლუციის თავისებურებებთან²¹.

მეტად საინტერესოა აგრეთვე სახნავი ნაკვეთებისა და სათიბების მონაცვლეობითი გამოყენება მდ. რიონის მარჯვენა (ყევერთები, მედეუთოები, ქვედავაჭეები) და მარცხენა (შხიროლი, საკანაფოები, საგორაო) სანაპიროებზე, რომლებიც სოფ. ჭიორასთან სიახლოვის მიუხედავად გამართული იყო როგორც ლაბავი||საბოსლოს ტიპის სამეურნეო ბაზები. ზაფხულის პერიოდში აქ გათვალისწინებული იყო აგრეთვე დროებით სამოვრადქცეული სახნავების გამოყენება ე. წ. საჩიხეების მეშვეობით, რომლებიც მსუბუქი კონსტრუქციის საქონლის წნულ შესარეკებს წარმოადგენდა და აღნიშნული კატეგორიის სახნავ-სამოვრის ცალკეულ უბნებზე პერიოდულად მონაცვლეობდა²².

ძირთადი დასახლებებისა და ლაბავი||საბოსლის ტიპის სტრუქტურულად რთული სამეურნეო კომპლექსების ერთდროული გაძლოა საქართველოს მთიანეთში ორმოსახლეობის სპეციფიკურ თავისებურებებს იწვევდა. საოჯახო ცხოვრებისა და მეურნეობის წარმოების გაორკეცებული ხასიათი ქართველ მთიელებში სათანადო ტერმინით — ორხელობა||ორგანობით იყო აღნიშნული, რაც ზუსტად ასახავდა ორმოსახლობის არსებით მხარეებს²³. ამ მხრივ საყურადღებოა მთათუშეთის სოფლების ფარსმის (ლომათე, ინიბუნე, ჭუტინწყარო), კვავლოს (ჩეფხო, წისქვილხევი), დართლოს (კაკანია, ჩიგოსგორი, გნო, წური, ჩალა), დანოს (ცირბევი, ცირმაშტე) შენაქოსა (ხაგირი, ილონე) და სხვ. ახლომდებარე სამხრეთის მზიან კალთებზე განლაგებული სამეურნეო ბაზები, რომლებშიც წარმოდგენილი იყო საცხოვრებელი და სამეურნეო ნაგებობების სრულყოფილი კომპლექსები. ამ სოფელთა უმრავლესობა ზამთრობით წყვეტდა არსებობას, სახლები იკეტებოდა, ხოლო მოსახლეობა საქონელთან ერთად გადადიოდა საზამთრო საბოსლოებში და იქ აგრძელებდა ცხოვრებას²⁴.



ტიპოლოგიური თვალსაზრისით ორმოსახლეობის კიდევ უფრო ნათელი მაგალითია მთიულეთის, ფშავ-ხევსურეთის, ერწო-თიანეთის, აჭარის, სვანეთისა და რაჭა-ლეჩხუმის ლაბაძეების საბოსლოები, რომლებიც საცხოვრებელი და სამეურნეო კომპონენტების რთული სტრუქტურული სისტემებით გამოირჩეოდნენ და დემოგრაფიული თუ მიგრაციული პროცესების გააქტიურებასთან ერთად დამოუკიდებელ დასახლებად ყალიბდებოდნენ. ეს პროცესი შუამთის ზონაში მუდმივ მოქმედ ფაქტორად გვევლინება, რასაც ნათლად ადასტურებს მთიანეთის დასახლებათა აღნიშნული გზით წარმოშობის არაერთი შემთხვევა²⁵.

საქართველოს მთიანეთში საზამთრო საბოსლოების ვარიაციულ სახესხვაობად უნდა განვიხილოთ ის სამეურნეო ბაზები, რომლებიც მხოლოდ საქონლის გამოზამთრებას ემსახურებოდნენ. ასეთი ბაზები გამართული იყო დასახლებათა შორიანხლოს მდებარე მდინარისა და ტყისპირებში, სადაც შედარებით ადვილი იყო თივა-ჩალის შემოზიდვა და მომარაგება. ამავე დროს აქ საძოვრებად იყენებდნენ ტყიან-ბუჩქნარ გასადევრებს, რომლებზედაც შეუძლებელი იყო სახნავების მოწყობა და კომპლექსური მეურნეობის წარმოება. ზამთრობით საქონელს კვებავდნენ შემოზიდული თივით, ხოლო თბილ ამინდებში მიერეკებოდნენ მდინარისა და ხევისპირებში. ასეთი ტიპის საბოსლოები ფიქსირებულია ხევსურეთში, კერძოდ გიგაურის ველსა და ფითხისძირში (სოფ. გველეთი). კეოში (სოფ. ქობულო), ბაგიანში (სოფ. ბუჩუკურთა) ორხევსა და იქიანოში (სოფ. ღული), ფილაბოსელში (სოფ. ქალასოფელი) და ა. შ²⁶. ასეთივე კატეგორიის ბაზებად უნდა მივიჩნიოთ მესხეთ-ჯავახეთისა და ქვემო ქართლის ყოფილი და ყოფილი ბაზები, რომლებიც აქ ძირითადად გამოყენებული იყო მთურ მეცხვარეობაში. მესხეთ-ჯავახეთის სოფლებს ხიზაბავრას (ფოსოები, ლომისსადგომი), მუსხისა (საცურავი, ლეკთახევი) და საროს (წვერიყვიშლა, ორმოციყვიშლა) ყოფილები და საზამთრო ყორულები შერჩეული იყო საძოვრის კალთების მზის ინსოლაციის შესაბამისად. ამ კალთებზე საქონლის გარეკვა იკრძალებოდა გაზაფხულიდან შემოდგომამდე, რაც ადგილზე საზამთროდ საკმაო რაოდენობის თივის მარაგის დაყორულების საშუალებას იძლეოდა²⁷.

ქვემო ქართლის მოსახლეობის უმრავლესობა ტყიან საძოვრებს ზამთრობით ცხვრის გასარეკად იყენებდა, რის გამოც მეურნეობის ეს დარგი აქ ტყიური მეცხვარეობის სახელწოდებითაც იყო ცნობილი. ამ რიგის სამეურნეო ბაზების ნათელი მაგალითია ტყის საზამთროები, ანუ გომები ქვემო ბოლნისში (ალმალი, ფირფიჯანი, ფორფორთი), ფოლადაურში (ყარადალი, ქერენთი), შულავერში (ბინი ძორი, კარმიკარი), წერაქეში (სარაშლო, ყუდური), სიონში (ხუდაბაქირი, ზარგარი), ოფრეთსა (ახკენტი, ხეჩანი) და სამშვილდეში (ხრამი, ახალშენი), ანალოგიური ხასიათი ჰქონდა აგრეთვე პანკისის ხეობაში გამართულ ცხვრის ფარეხებსაც, რომელთა საუკეთესო მაგალითები დამოწმებულია სოფ. ომალოში (მუცოს ხევი), დუისში (ხორაჯო) და ხალაწანში (ფურეთ ველი, ჩახური). ტყის სამეურნეო ბაზებში გამართული იყო ცხვრის შესარეკად აუცილებელი მარტივი მიწური გომები, წნული არხაჯები და მეცხვარეთა ქოხები²⁸.

ფუნქციონალური დანიშნულების მიხედვით მესხეთ-ჯავახეთისა და ქვემო ქართლის საზამთრო ბაზებთან ახლო მსგავსებას ამყდვენებს საქართველოს მთამალაღის შინაალბური მესაქონლეობის სამეურნეო ბაზები, რომლებიც ასევე საქონლის გამოზამთრების ინტერესებს ემსახურებოდა. ამ ბაზებში ზამთრობით საქონლის გასარეკად გამოყენებული იყო საძოვრის მზიანი კალთები. უნაღვეო ზამთრის პირობებში და ადრე გაზაფხულზე, როდესაც სამხრეთის



ფერდობზე თოვლის საფარი შედარებით იკლებდა, აქ გარეკილი საქონელი ჩლიქებით ამტვრევდა თოვლსა და წიწკნიდა თოვლქვეშ შემორჩენილ ხეულს. ზოგჯერ საქონლის გამოზამთრებას ხელს უწყობდა ამ ბაზების არსებულ სათიბებში დამზადებული თივის მარაგიც. ასეთ შემთხვევაში აღნიშნულ ბაზებში გამართული იყო შედარებით მყარი სამეურნეო კომპლექსები ქოხების, ზოსლებისა და სათიფეების სახით²⁹.

საქართველოს მთიანეთის შინააღმშობელი მესაქონლეობის რეგიონებში აღნიშნული კატეგორიის სამეურნეო ბაზები შედარებით მკრთალადაა წარმოდგენილი. ასე თუ ისე სრულყოფილი სახით ისინი ფიქსირებულია ხევსურეთში (სოფ. ლეზაისკარი, ხახმატი, როშკა, ახიელი და ა. შ.), რომელთა უმრავლესობა მხოლოდ ადრე გაზაფხულზე იყო გამოყენებული. საზამთრო კომპლექსების მეტნაკლებად გამოკვეთილი სახე გააჩნდა სოფლების ახიელისა და ამლას სამეურნეო ბაზებს ტანიესა და ამაჟორიტეში, სადაც ხევსურთა ყოველი ოჯახი 100 და მეტ ცხვარს აზამთრებდა³⁰.

საქართველოში სტრუქტურულ-ტიპოლოგიური თავისებურებებით გამოირჩეოდა მთაბარული მესაქონლეობის სამეურნეო ბაზებიც. მთაბარული მესაქონლეობის სპეციფიკური ხასიათი, რომელიც საზაფხულო და საზამთრო საძოვრების მონაცვლეობით გამოყენებაზე იყო დამყარებული, ძირითადი სამეურნეო ბაზების გამორიცხვასთან ერთად, ზღუდავდა პარალელური სამეურნეო ბაზების გამოყენების შესაძლებლობასაც. გამოჩენის წარმოადგენდა მეგრული ჯ ა ლ ო ნ ა ო ლ ა კ ა დ ე ბ ი ს, ს ა ა ფ უ ნ ო მ ე უ რ ნ ე ბ ი ს ა და კ ა რ ე ო ს ა კ ა რ ე ს გ ა რ კ ვ ე უ ლ ი კ ა ტ ე გ ო რ ი ა, აგრეთვე მეცხვარეთა საგაზაფხულო-საშემოდგომო საძოვრები — ი ა ზ დ ა გ ე ბ ი, რომლებიც უშუალოდ მთაბარული მესაქონლეობისა და მეცხვარეობის სამეურნეო ბაზებს წარმოადგენდნენ და ჩართული იყვნენ ტრანსჰუმანსეს წლიურ ციკლში³¹.

სამეგრელოში გავრცელებული ჯ ა ლ ო ნ ა ო ლ ა კ ა დ ე ბ ი ს დანიშნულება დაახლოებით ლაბაივი|საბოსლოს ანალოგიურია, თუმცა მისგან განსხვავებით მეგრული ჯალონა|ლაკადები მხოლოდ საშემოდგომო სამეურნეო ბაზებს წარმოადგენენ. ჯალონა|ლაკადები გამართული იყო საზაფხულო საძოვრების ქვემო ტყიან ზონში³². სექტემბრის ბოლოდან მთაში აცივებასთან ერთად, მეგრული მეჯოგეები იალაღებიდან ჯალონა|ლაკადებში ინაცვლებდნენ და 20—25 დღის განმავლობაში საქონელს ტყის ბალახეულით კვებავდნენ. ამ პერიოდში კოლხეთის დაბლობის საძოვრებზე ჯერ კიდევ შემორჩენილი იყო ე. წ. წვიმის პებელა, რომელიც დიდ ზიანს აყენებდა ჯოგს. ამდენად ჯალონა|ლაკადებზე გახანგრძლივებულ მესაქონლეობას მეგრულ მეჯოგეთათვის დიდი მნიშვნელობა ჰქონდა. ჯალონა|ლაკადების სამეურნეო კომპლექსში მთავარი ადგილი მესაქონლეობას ეჭირა და გამორიცხული იყო ყველა სხვა სახის, მათ შორის სათიბი მეურნეობის წარმოება³³.

სამეგრელოში პარალელური სამეურნეო ბაზების სახესხვაობადაა განხილული აგრეთვე საგაზაფხულო საძოვრები — ს ა ა ფ უ ნ ო მ ე ბ ი ც, რომლებიც კოლხეთის დაბლობის საზამთრო საძოვრების ზონაში იყო განლაგებული და საზამთროთა უშუალო გაგრძელებას წარმოადგენდა. სააფუნო მესაქონლეობასთან ერთად, მეურნეობის სხვა დარგების ინტერესებსაც ითვალისწინებდა და გარკვეული საცხოვრებელი და სამეურნეო ნაგებობებით (კ ა რ ა ვ ი, ა გ ვ ა რ ა, მ ა რ ა კ ა და სხვ.) დამოუკიდებელი სამეურნეო ბაზის როლს ასრულებდა. კოლხეთის დაბლობის სააფუნოთა ეწერნიადგაიანო საძოვარი, რომელიც საერთოდ მდიდარი იყო ისლისებრი ბალახეულით, მარტის ბოლოს მთლიანად წინა წლის გამხმარი ეწრით იყო დაფარული. საქონლის გარეკვამ-



დე რამდენიმე დღით ადრე სააფუნოზე გამხმარ ეწერს წვავდნენ. მალე გადამწვარი ნიადავი ახლადამოსული ისლით იფარებოდა და თვალწარმტაც რად იქცეოდა³⁴.

კოლხეთის დაბლობის საზამთრო საძოვრებზე მეგრელი მეჯოგეები მესაქონლეობის გარდა მეურნეობის სხვა დარგებსაც მისდევდნენ. მთაში გამგზავრებამდე ამუშავებდნენ ყანებს, რომლის შემდგომი მოვლა-პატრონობა სოფლიდან ჩასულ მუშაელებს, ანდა საზიაროდ ადგილობრივ მცხოვრებლებს ეკისრებოდათ. მოსავალი იქვე აგებულ ჯიხურებში ინახებოდა და ზამთრობით მწყემსებს ხმარდებოდა. ჩალის დამზადება ან სათიბების მოწყობა საზამთრო და საგაზაფხულო ბაზებში არ იყო პრაქტიკაში. ისევე როგორც მთაში, კოლხეთის დაბლობის ტყეებშიც მესაქონლეები დასაქმებული იყვნენ გარეულ ღორსა და შველზე ნადირობითაც, რომლებითაც მდიდარი იყო აქაური ტყეები. საზოთოსა და სააფუნოებზე მეჯოგეები იჭერდნენ თევზსაც, რომელიც ბლომად იყო რიონსა და მის შენაკადებში, აგრეთვე პალიასტომის ტბის სანახებში. ყურადღებას იქცევს მესაქონლეთა მიერ გარეული თაფლის მოპოვების ფორმებიც, რომელსაც ნანადირეებსა და თევზთან ერთად ასევე ადგილზე მოხმარების მნიშვნელობა გააჩნდა³⁵.

სამეგრელოს მთიანი ხეობებისათვის დამახასიათებელი პარალელური სამეურნეო ბაზების მესამე კატეგორია — კარე||საკარე კოლხეთის დაბლობის საკარეებისაგან განსხვავებით შუამთის ზოლის სოფლის ახლომხლო ტყეებში იყო გამართული. მისი სამეურნეო-ორგანიზაციული გაძღოლა ძირითადი სამეურნეო ბაზების მეშვეობით ხორციელდებოდა. კარე||საკარეების მთავარ ფუნქციას წვრილფეხა საქონლის, კერძოდ, თხის გამოკვება და გაზამთრვა წარმოადგენდა, თუმცა ისეთ შემთხვევებში, როდესაც მეჯოგეს ჯალონა ||ლაკადას ტიპის ბაზები არ გააჩნდა, აქაურ საძოვრებზე მსხვილფეხა საქონელსაც მიერეკებოდა³⁶. აღსანიშნავია, რომ სამეგრელოს მთიანეთში კარე||საკარეები ბუნებრივად დაცულ, დაბურულ ხეობებსა და ხეებში იყო გამართული. ხეობათა კალთებს არჩევდნენ მესაქონლეობისათვის აუცილებელი კომპონენტების მიხედვით (სამხრეთის მზიანი ფერდები, ტყის ბალახეულის სიუხვე, ნეკერისა და ფიჩხის დასამზადებელი ცაცხვისა და სუროს მასივები, სასმელი და სამეურნეო წყალი და ა. შ.).

ხელსაყრელი სამეურნეო-ბუნებრივი პირობებისას კარე||საკარეებში მესაქონლეობის გარდა მეურნეობის სხვა დარგების ინტერესებიც იყო გათვალისწინებული. როგორც წესი, აქ მეჯოგეები პირველ რიგში აშენებდნენ ფუტკარს. ტყის ვრცელი მასივები და ალბურ მდელოთა რთულყვავილოვანი ბალახეულობა საამისოდ შესანიშნავ პირობებს ქმნიდა. იყო შემთხვევები, როცა კარე||საკარეებში ასობით ოჯახი ფუტკარი ჰყავდათ. მეფუტკრეობის გვერდით საზამთრო ბაზებში ვხვდებით აგრეთვე სამიწათმოქმედო კულტურების კერძოდ, ფეტვის, ღომისა და სიმინდის საყანებს. აქვე ითვისებოდა ღობიო და კვახიც. ზოგჯერ კარე||საკარეში მეჯოგე-მესაქონლეებს მოშენებული ჰქონდათ მაღალი ვენახიც. მაგ., სოფ. სალხინოელ მესაქონლეებს ნოჭადენისა და ოსკალეს საკარეებში ბლომად ჰქონიათ ოჯალეშის, ჭვიტელურისა და მახვატულის ჯიშის ყურძენი³⁷.

საგაზაფხულო-საშემოდგომო საძოვრები — იაზ და გევი ჩვეულებრივ ცხვრის საზამთროებიდან საზაფხულო საძოვრებისაკენ გამავალ მარშრუტებზე იდო. აღმოსავლეთ საქართველოში იაზდაგებს იყენებდნენ არა მარტო ტრანსჰუმანსეს, არამედ მომთაბარე მესაქონლეობის დროსაც. მიუხედავად



იმისა, რომ აღნიშნულ საძოვრებს არ გააჩნდათ პარალელური სამეურნეო ბაზების დამახასიათებელი კომპლექსური ნიშნები, მათ შორის რამდენადაც მესაქონლეო სამეურნეო ნაგებობანიც კი, ისინი მაინც გარკვეული კატეგორიის სამეურნეო ბაზებს წარმოადგენდნენ, რომელთაც დიდი მნიშვნელობა ენიჭებოდათ ცხვრის შორეული გადარეკვის დროს. ამასთან ერთად აღნიშნული საძოვრების გამოყენება ტრანსპუმანსესა და მომთაბარე მესაქონლეობისას არსებითად განსხვავებულ ხასიათს ატარებდა. თუ მომთაბარეობისას იაზდავს ცხვრის გადასარეკ ტრანსებზე დროებითი საძოვრის მნიშვნელობა გააჩნდა, ტრანსპუმანსეს პირობებში ამ ბაზების კავშირი სოფელთან მეცხვარეობის სამეურნეო-ორგანიზაციული გაძღოლის აუცილებელ პირობად გამოდიოდა. ეს ხანმოკლე პერიოდი ერთადერთი იყო, რომლის დროსაც ცხვარში გასულ კაცს სოფელთან და ოჯახთან ახლო კავშირის დამყარება შეეძლო³⁸.

საკვლევ პერიოდში აღმოსავლეთ საქართველოს საგაზაფხულო საძოვრების უმნიშვნელოვანესი უბნები — ალვანის ველი და მომიჯნავე ზეგნები — დიდგვერდი, ბირკიანი, ხორაჯო და სხვ. წარმატებით იყო გამოყენებული თუშში და პანკისელი მეცხვარეების მიერ, სადაც ხდებოდა ცხვრის საგაზაფხულო პარსვა, მატყლის დალაგება სოფლად, საკვები პროდუქტების მომარაგება, მონარეების ცხვრის ფარების დაკომპლექტება და ა. შ.³⁹. ალვანის ველიდან მონარეების წევრები რიგრიგობით მიდიოდნენ სახლში, რომ თითო დღით მაინც მოესწოთ ცოლ-შვილისა და ახლობლების მონახულება, ტანსაცმლის მომარაგება და სხვ. ალვან-ბირკიანის ტიპის სადგომები აუცილებელი იყო ცხვრის აკლიმატიზაციისა და მომაგრების მიზნითაც, რომელსაც აქედან პირდაპირი გეზი უნდა აეღო მთათუშეთის იალაღებისა თუ შირაქის საზამთროებისაკენ მიმავალ შორეულ გზებზე. ანალოგიური დანიშნულება გააჩნდა პანკისელი მეცხვარეებისათვის ხორაჯოს საგაზაფხულო საძოვრებს. დაახლოებით ასეთივე სამეურნეო ბაზებად იყო გამოყენებული სოფლისპირა საძოვრები, სახანა-სათიბები და სხვა სავარგულები ერწო-თიანეთის, მთიულეთის, ხევისა და ქსნის ხეობის მეცხვარეთა მიერაც⁴⁰.

საქართველოს მესაქონლეობის პარალელური სამეურნეო ბაზებისა და მათი ვარიაციული ქვესახეობების სტრუქტურულ-ტიპოლოგიური მრავალფეროვნების მიუხედავად მათი ექსპლოატაციის ფორმები ძირითადად საოჯახო-პატრონიმიული და საერთო-სასოფლო კუთვნილების სახით იყო წარმოდგენილი. ბარული, მთური, მთაბარული თუ მომთაბარე მესაქონლეობის კონკრეტულ გარემოში ექსპლოატაცია-მფლობელობის ეს ფორმები განპირობებული იყო აღნიშნულ სამეურნეო ბაზებში მეურნეობის ამ დარგის ორგანიზაციულ-ეკონომიკური გაძღოლის თავისებურებებით. მაგ., თუ აღმოსავლეთ საქართველოს ბარში დაქირავებული მენახირეების ზედამხედველობით გაერთიანებული ჯოგის ადგილმონაცვლე საკარგო მეურნეობანი საერთო-სასოფლო საკუთრებას წარმოადგენდა, მაშინ კალო, ბერა, საკარე და საფარეხო ძირითადად საოჯახო-პატრონიმიული მფლობელობის სახით იყო წარმოდგენილი. ამ ფორმის ექსპლოატაცია-მფლობელობის კიდევ უფრო ნათელი მაგალითია საქართველოს მთიანეთის ლაბავი||საბოსლოს სამეურნეო ბაზები და მათი ვარიაციული ქვესახეობანი. ამ შემთხვევაშიც მთური მესაქონლეობისას ალპურ საძოვრებზე საქონელი გაერთიანებული იყო საერთო-სასოფლო ჯოგში და მისი მოვლა-პატრონობა ხორციელდებოდა სასოფლო მენახირეების მეშვეობით, მაშინ როდესაც გაზაფხულზე, შემოდგომაზე და ზამთრობით მენახირეობის ეს ორგანიზაცია იშლებოდა და ტერიტორიულად შეზღუდულ სამეურნეო ბაზებში

საქონელი ერთიანდებოდა მხოლოდ დიდი ოჯახის ან პატრონიმის ჯოგის სახით.

მესაქონლეობის შრომის ორგანიზაციის ფორმებთან ერთად საოჯახო-პატრონიმულ საკუთრებას წარმოადგენდა აგრეთვე საცხოვრებელი და სამეურნეო ნაგებობანი, სამეურნეო ინვენტარი, სატრანსპორტო საშუალებანი და, რაც მთავარია, აქაური სახნავი და სათიბი სავარგულები⁴¹.

ქართველ მთიელთა საოჯახო-პატრონიმული სამეურნეო ბაზები ათვისებული და დამუშავებული იყო ახოს აღების სისტემით. ეს რთული და მრავალწლიანი სამუშაო დიდი ოჯახის ან პატრონიმული გაერთიანების მრავალსულოანი მუშახელს მოითხოვდა. ბუნებრივია, სათემო მიწაზე დახარჯული ეს მძიმე შრომა შემდგომში ქმნიდა ამ ნაკვეთების დასაკუთრების გარანტიას. საკარმიდამო მამულების კარის პირისაგან განსხვავებით, სოფლის გარეთ პარალელურ სამეურნეო ბაზებში განლაგებული ეს ნაკვეთები ბოსლის პირის ან კიდევ მთის მამულების სახით თანდათანობით გადადიოდა დიდი ოჯახის მემკვიდრეობით მფლობელობაში. იგივე შეიძლება ითქვას მთა-ბარული მესაქონლეობის ჯალონა||ლაკადების, საკარეებისა და ზოგიერთი სახის სააფუნოების მიმართაც, მაშინ როდესაც იაზდაგები აქ ჩვეულებრივ საერთო-სასოფლო საკუთრების სახით იყო წარმოდგენილი⁴².

ამრიგად, განხილული მონაცემები გვიჩვენებენ, რომ საქართველოს სხვადასხვა კუთხეებსა და ზონებში გამოვლენილი პარალელური სამეურნეო ბაზები ხასიათდებოდნენ სტრუქტურულ-ტიპოლოგიური მრავალფეროვნებით, რომელთაც საფუძვლად ედოთ მესაქონლეობის ამა თუ იმ ფორმის სამეურნეო-გეოგრაფიული და ორგანიზაციულ-ეკონომიკური ფაქტორები. კარავი, აგვარა, ლაბვი||საბოსლო, ჯალონა||ლაკადა და სხვ. ვარიაციულ ქვესახეობებთან ერთად, გამოირჩეოდნენ ზონალური განლაგებისა და ექსპლოატაციის დამახასიათებელი თავისებურებებით. ამ თვალსაზრისით მნიშვნელოვან როლს ასრულებდნენ შუამთის სამეურნეო ბაზები, რომელთაც გააჩნდათ ხელსაყრელი პირობები მიწათმოქმედება-მესაქონლეობის სიმბიოზური განვითარებისათვის და გამოირჩეოდნენ ორმოსახლეობის რთული კომპლექსებით.

ბარული, მთური, მთაბარული და მომთაბარე მესაქონლეობის პარალელური სამეურნეო ბაზები ფუნქციონალური დანიშნულებისა და ექსპლოატაციის მიხედვით ძირითადად საოჯახო-პატრონიმულ და საერთო-სასოფლო მფლობელობაში ერთიანდებოდნენ. საოჯახო-პატრონიმული სამეურნეო ბაზების მფლობელობის მემკვიდრეობითი ხასიათი განპირობებული იყო იმ რთული და მრავალწლიანი შრომით, რომელიც დაკავშირებული იყო ამ ბაზების სრულყოფილი კომპლექსების მოსაწყობად.

ლიტერატურა და შენიშვნები:

1. გ. ჩიტაია, დასახლების ტიპი მთიულეთში, მსგ, V, 1953, გვ. 212—213; А. И. Робакидзе, К вопросу о форме поселения в Сванети, КСИЭ, XXIX, 1958, с. 58; რ. ხარაძე, ა. რობაქიძე, სვანეთის სოფელი ძველად, თბ., 1964, გვ. 36—39; რ. ხარაძე, ა. რობაქიძე, მთიულეთის სოფელი ძველად, თბ., 1965, გვ. 14—15; ბ. გამყრელიძე, სამეურნეო ყოფის ისტორიიდან მთიულეთში (მთიულური ორხელობა), კავკასიის ეთნოგრაფიული კრებული, III, თბ., 1971, გვ. 45—60; ი. კვიციანი. სვანთა განსახლების ძველი ფორმისა და ლაბვის სისტემის შესახებ, საქ. სსრ მეცნ. აკად. მოამბე, 69, № 8, 1973, გვ. 753—755; ე. შამილაძე, პარალელური სამეურნეო ბაზების საკითხისათვის საქართველოში, საქ. სსრ მეცნ. აკად. ბათუმის სამეცნიერო-კვლევითი ინსტიტუტის XII რესპუბლიკური სამეცნიერო სესიის მოხსენებათა მოკლე შინაარსი, თბ., 1973, გვ. 15—20.



2. В. М. Шамиладзе, *Хозяйственно-культурные и социально-экономические проблемы скотоводства Грузии*, Тб., 1979, с. 222; ვ. შამილაძე, დასახ. ნაშრ., გვ. 16.

3. В. М. Шамиладзе, დასახ. ნაშრ., გვ. 75; მისივე, ბარული მესაქონლეობის ზოგიერთი თავისებურებების შესახებ საქართველოში, „სამხრეთ-დასავლეთ საქართველოს ყოფა და კულტურა“, VI, თბ., 1978, გვ. 50.

4. ს. მენთეშაშვილი, კალოზა ქიზიყში, საქ. სახ. მუზ. მოამბე, IX, 1935—1936, გვ. 59.

5. ა. რობაქიძე, მეფუტკრეობა გურიაში, მსე, V, 1951, გვ. 14—16; მისივე, მეფუტკრეობის ისტორიისათვის, თბ., 1960, გვ. 96—98.

6. თ. ცაგარეშვილი, მესაქონლეობა ქვემო ქართლში, საკანდ. დისერტ., თბ., 1975, გვ. 136.

7. В. М. Шамиладзе, დასახ. ნაშრ., გვ. 77.

8. А. А. Аргутинский, ЭБГК Телавского уезда Тифл., губ., МИЭБГКЗК, V, I, Тф., 1887, с. 70.

9. ვ. შამილაძე, დასახ. ნაშრ., გვ. 63—64.

10. იქვე, გვ. 60.

11. В. М. Шамиладзе, დასახ. ნაშრ., გვ. 79.

12. იქვე, გვ. 79.

13. იქვე, გვ. 113—114.

14. ვ. შამილაძე, პარალელური სამეურნეო ბაზების საკითხისათვის საქართველოში, გვ. 15.

15. В. М. Шамиладзе, დასახ. ნაშრ., გვ. 114.

16. ვ. შამილაძე, დასახ. ნაშრ., გვ. 16; მისივე, ალბური მესაქონლეობა საქართველოში, თბ., 1969, გვ. 95—96.

17. გ. ჩიტაია, დასახ. ნაშრ., გვ. 212—213; რ. ხარაძე, ა. რობაქიძე, სვანეთის სოფელი ძველად, გვ. 37—39.

18. ე. შამილაძე, ალბური მესაქონლეობა საქართველოში, გვ. 96.

19. ვ. შამილაძე, მესაქონლეობა რაჭა-ლეჩხუმში, „სამხრეთ-დასავლეთ საქართველოს ყოფა და კულტურა“, III, თბ., 1975, გვ. 26—29.

20. ვ. შამილაძე, მსხვილფეხა მესაქონლეობა სვანეთში, „სამხრეთ-დასავლეთ საქართველოს ყოფა და კულტურა“, IV, თბ., 1976, გვ. 46—47.

21. ვ. შამილაძე, მესაქონლეობა რაჭა-ლეჩხუმში, გვ. 37—38.

22. იქვე, გვ. 38.

23. ბ. გამყრელიძე, დასახ. ნაშრ., გვ. 50; მ. მაკალათია, მესაქონლეობა აღმოსავლეთ საქართველოს მთიანეთში, საკანდ. დისერტ., თბ., 1975, გვ. 15.

24. В. М. Шамиладзе, დასახ. ნაშრ., გვ. 116.

25. რ. ხარაძე, ა. რობაქიძე, სვანეთის სოფელი ძველად გვ. 36; В. М. Шамиладзе, დასახ. ნაშრ., გვ. 223.

26. В. М. Шамиладзе, დასახ. ნაშრ., გვ. 116.

27. იქვე, გვ. 117. ქ. პლიანოლისა და რ. იაღინის მიერ ანალოგიური ბაზების საინტერესო ფორმები აღწერილია ანატოლიის მთიანეთშიც (X. de Planhol, *La vie Pamphilienne aux lacs Pisidiens, Nomadizm et vie paysanne*, Paris, 1958, p. 283; A. R. Valgin, *Haivancilik*, „Turk ethnografia dergisi“, № 3, 1959, s. 90).

28. В. М. Шамиладзе, დასახ. ნაშრ., გვ. 117—118.

29. В. М. Шамиладзе, К вопросу о формах скотоводства Грузии, მაცნე, № 4, 1976, გვ. 5—52.

30. მ. მაკალათია, დასახ. ნაშრ., გვ. 32—33.

31. В. М. Шамиладзе, *Хозяйственно-культурные и социально-экономические проблемы скотоводства Грузии*, с. 167.

32. სამეგრელოში მთას, ანუ გვალას ზონალურ-მეურნეობრივი დანიშნულების მიხედვით 2 ნაწილად ყოფდნენ: პირველი — ტიტველა, ანუ ალბური საძოვრების ზოლი და მეორე — ჯალონა/ლაკადა, ანუ სუბალბური ტყიანი ზოლი საშემდგომო საძოვრებით.

33. ვ. შამილაძე, მესაქონლეობა სამეგრელოში, „სამხრეთ-დასავლეთ საქართველოს ყოფა და კულტურა“, II, თბ., 1974, გვ. 77—78.

34. იქვე, გვ. 86—88.

35. იქვე, გვ. 89.

36. ტყუილი მეთეობა-მესაქონლეობის ანალოგიური ფორმები ცნობილი იყო იმერეთის გიერთ ხეობაშიც. რევოლუციამდე სოფ. ხანის მესაქონლეები თხისა და საქონლის მრავალრიცხოვან ჯოგებს პოლოკოურის, ნოღიწვერისა და დამწვარკლდის ტყეებში აზამთრებდნენ, სადაც მათ აშენებული ჰქონდათ გადასატანი მგზავრული კარვები და წნული გადახურული კართები.

37. ნ. თოფურია, საქონლის საზამთრო და საზაფხულო სადგომები დასავლეთ საქართველოში, „საქართველოს ეთნოგრაფიის საკითხები“, თბ., 1970, გვ. 29; ვ. შამილაძე, დასახ. ნაშრ., გვ. 82.

38. В. М. Шамиладзе, დასახ. ნაშრ., გვ. 170—171.

39. М. В. Мачабели, ЭБГК Тионетского уезда Тифл. губ., МИЭБГКЗК, V, Тф., 1887, с. 449, 412.

40. В. М. Шамиладзе, დასახ. ნაშრ., გვ. 171.

41. იქვე, გვ. 113.

42. В. М. Шамиладзе, დასახ. ნაშრ., გვ. 113.

ИСТОРИКО-ЭТНОГРАФИЧЕСКИЙ АТЛАС ГРУЗИИ

МАТЕРИАЛЫ

Скотоводство в Грузии

Резюме

В материалах историко-этнографического атласа Грузии культура скотоводческого хозяйства представлена в двух частях. В первой части основное внимание уделяется хозяйственно-культурным аспектам скотоводства, которые исходя из специфики климато-географических и экологических признаков, рассмотрены в природно-исторических зонах равнины, предгорья и гор. Соответственно, уточняются ареалы распространения и масштабы отдельных элементов скотоводческой культуры, дана попытка их хронологии по двум основным периодам атласа — второй половине XIX — начала XX в.

В вступлении определены место и роль скотоводства в хозяйственно-культурной и экономической жизни грузинского народа, показаны цели и задачи, а также методологические принципы и состояние источниковедческой базы данной части атласа.

В соответствии со спецификой историко-этнографического атласа в работе особое место занимает характеристика основных принципов классификации форм скотоводства Грузии. Показана необходимость системного подхода к отдельным элементам и явлениям в процессе определения форм скотоводства, с целью выявления и установления существенных черт типологической классификации. По общим принципам генезиса и исторического развития хозяйства, которые со своей стороны определяются основными особенностями способа производства, в процессе классификации форм скотоводства особое внимание уделено дефинирующим, формообразующим критериям. С этой точки зрения привлекают внимание основные особенности ареалов распространения отдельных форм и подвидов скотоводства, его удельный вес и масштабы, природные ресурсы, основные и параллельные хозяйственные базы и их территориально-хозяйственная взаимозависимость, а также связанные с ведением скотоводства семейная и общественная жизнь. Все эти компоненты лежат в основе определяющих признаков структурно-типологической разновидности той или иной формы и их вариационных подвидов. В этой части работы на основе анализа полевых этнографических материалов и данных специальной литературы определены основные понятия равнинного, горного, перегонного и кочевого скотоводства.

В материалах атласа возникновению и дальнейшему развитию основных элементов скотоводческой культуры посвящен обширный исторический экскурс. И, хотя, историко-этнографический атлас в основном охватывает два периода — вторую половину XIX и начало XX в., исследования главнейших этапов исторического процесса



развития хозяйства показывает сложный и многогранный путь генезиса отдельных элементов скотоводческой культуры. С этой целью в данной части материалов атласа особое внимание уделено процессам возникновения и становления типологически разнообразных форм систем скотоводства (равнинное, горное, перегонное и кочевое скотоводство и их подвиды), особенностям формирования материальных (сезонные постройки скотоводов, различные стоянки и загоны скота и т.д.), а также институтов социальных взаимоотношений (формы организации труда, товарищества и объединения скотоводов и т.д.).

Непосредственное картографирование элементов скотоводческой культуры в материалах атласа начинается с кормовой базы, в частности, с покосов и пастбищ. На основе классификации и типологического анализа приведенных в данной части работы материалов о размещении, владений и эксплуатации покосов в различных уголках и зонах Грузии выявлены две главнейшие категории указанных хозяйственных угодий: находящиеся в частной собственности сельские — са сопло-са комло и горные — са эро — общесельские и частично, семейно-патронимические покосы. Из общесельских покосов определенные участки отводились церковно-святылищным — са хато-са эклесио, а также са аманато, которые давались общиной для временного пользования людям, изгнанным из других общин.

Уход за покосами и их эксплуатация в Грузии включают множество ценных элементов эмпирических знаний и опыта народа. В этом отношении интересны процессы подбора, разграничения, очистки, полива, попеременного использования пахотных земель, охраны покосов, укоса, сбора сена и стога, транспортировки и хранения сена и т.д. Эти данные, наряду со структурным обогащением материалов атласа, способствуют уточнению хронологии и периодизации, а соответственно и картографированию указанных угодий.

В материалах атласа обширные данные приводятся и о пастбищах, которые в соответствии с климато-экологическими условиями равнинного, горного, перегонного и кочевого скотоводства, подразделены на четыре основные категории: сельские, весенне-осенние, летние и зимние. Наряду с факторами зонального размещения и сезонной эксплуатации, указанные пастбища классифицированы и по формам их владения и пользования. По этим признакам в различных регионах и зонах Грузии фиксированы пастбища казенного (са хазино), общесельского (са эрто-са сопло) и частного (кердзо) владения.

Рядом с общесельскими пастбищами сохранились также церковно-святылищные (са хато-са эклесио) и характерные для ущельного объединения (сах сво) летние пастбища. Определенную часть общесельских пастбищ занимали отдельные патронимические участки. В работе приведены разнообразные данные о средствах и способах владения и эксплуатации указанных пастбищ, в частности данные об их подборе, очистке от различных сорняков, вертикально-зональном делении в зависимости от пород и назначений скота, определения питательности травяного покрова, экспозиции по отношению к солнцу, попеременного и перекрестного использования пастбищ, а также о формах аренды и найма, платежной системы и т.д. Все эти данные показаны на фоне изменений и эволюции происходивших в период крестьянской реформы и попытки последующего урегулирования крестьянского хозяйства Закавказского края. Усилившаяся тенденция утверждения на летние и зимние пастбища казенной и особенно частной собственности, бесспорно указывала на ускоренный процесс разложения натуральных форм хозяйства и появление новых социальных взаимоотношений в сельском хозяйстве Грузии.

В материалах историко-этнографического атласа отдельно представлены главнейшие формы скотоводства Грузии. Структурно-типологическим анализом хозяйственных комплексов, возникающих и сформировавшихся в экологической среде равнинного скотоводства, показано, что в условиях развитой земледельческой культуры сезонное перемещение скота на внутрисельские и близлежащие пастбища, пахотные и посевные участки и пары, в леса и другие угодья под наблюдением пастухов, в определенные зимние месяцы было обусловлено хозяйственным профилем и характером размещения и эксплуатации кормовой базы равнины. Эти специфические особенности равнинного скотоводства, предусматривающие также интересы земледелия и других отраслей хозяйства, проявлялись в организации различных стационарных и более или менее подвижных, экстенсивных баз в условиях оседлого скотоводства.

Вышеуказанными принципами типологической классификации были также определены горное скотоводство и его вариационные подвиды. Показано, что развившееся в условиях горной климато-экологической зоны горное скотоводство подразумевало хозяйственно-экономическое единство территориально обособленных основных поселений предгорной и высокогорных летних пастбищ; летом во время обработки земледельческих культур и сбора урожая — перемещения стад и обслуживающего персонала от поселений к альпийским пастбищам и обратно; вертикально-зональный характер альпийского скотоводства, его сезонность и организационную зависимость от основных поселений.

В работе особое внимание уделено классификации и типологическому анализу хозяйственных комплексов перегонного скотоводства и овцеводства. Показаны основные признаки, характерные для данной формы хозяйства — исключение основных хозяйственных баз из годовичного цикла ухода за скотом и его содержания, использование сезонно-последовательной системы для перегона скота с летних пастбищ к весенне-осенним и зимним пастбищам и обратно; характерные особенности объединений и товариществ скотоводов и овцеводов и т. д., которые сложились и сформировались в условиях географического и хозяйственно-организационного единства равнин и гор Грузии.

Из указанных выше форм скотоводства существенно отличаются хозяйственно-культурные комплексы кочевничества. Классификация и структурно-типологический анализ кочевого скотоводства показывают, что исторически кочевничество в Грузии подразумевало кочевой образ жизни населения и исключало ведение других отраслей хозяйства возможных в условиях оседлости. Основная часть кочевников Грузии в конце XIX — начале XX в. уже перешла к полuosедлому образу жизни. И, несмотря на то, что их образ жизни и хозяйство характеризуется в основном признаками кочевничества и полукочевничества, новая хозяйственно-географическая среда в отличие от классического степного номадизма породила множество новых особенностей. Именно эти характерные признаки легли в основу коренного преобразования хозяйственного быта и культуры кочевников после Октябрьской революции.

В настоящей части материалов атласа отдельно рассматриваются скотопрогонные маршруты. Показано, что артерии, пролегшие в различных уголках и зонах страны, а также проходившие через территории соседних стран и народов, сыграли большую роль в формировании и становлении сложных в структурно-типологическом отношении форм и систем равнинного, горного, перегонного и кочевого скотоводства. В этом отношении особенно важны скотопрогонные трассы горного и перегонного скотоводства, которые наряду с



укреплением хозяйственно-экономического единства Грузии имели большое значение для культурного взаимоотношения с соседними странами и народами.

В материалах атласа типологическим многообразием представлены параллельные хозяйственные базы, находящиеся в семейно-патронимическом и общесельском владении. В основу этих баз, фиксированных в различных регионах и зонах Грузии, лежали хозяйственно-географические и организационно-экономические факторы той или иной формы скотоводства. Карави, агвара, лабави//сабосло, джалона//лакда и др., со своими вариационными подвидами, отличались характерными особенностями зонального размещения и эксплуатации. С данной точки зрения важнейшими можно считать предгорные хозяйственные базы, которые имели благоприятные условия для симбиозного развития земледелия и скотоводства и отличались ведением хозяйства двойного типа — в основных поселениях и на хозяйственной базе. Это подтверждается и соответствующими терминами — орхеалаоба//органоба, обозначающими раздвоенный характер этой формы хозяйства.

Все схемы и карты выполнены на основе данных автора, картографом Э. К. Зауташвили. Архитектурные зарисовки и обмеры выполнены в полевых этнографических экспедициях архитекторами Д. Х. Микеладзе, В. В. Бахтадзе и Г. Т. Жвания, художником В. Г. Илюшиным. Цветные слайды и фотоснимки принадлежат автору.

შემოკლებათა სსსს

- ენიქი — ნ. მარის სახელობის ენის, ისტორიისა და მატერიალური კულტურის ინსტიტუტი
 მსე — მასალები საქართველოს ეთნოგრაფიისათვის
 სიგკ — საქართველოს ისტორიული გეოგრაფიის კრებული
 სსცია — საქართველოს სახელმწიფო ცენტრალური ისტორიული არქივი
 ВИ — Вопросы истории
 ВЭЖ — Вопросы этнографии Кавказа
 ЗКОИРГО — Записки Кавказского отдела императорского русского географического общества
 ИКОИРГО — Известия Кавказского отдела императорского русского географического общества
 КСИА — Краткие сообщения Института археологии АН СССР
 КСИЭ — Краткие сообщения Института этнографии АН СССР
 КСХ — Кавказское сельское хозяйство
 КХ — Кавказское хозяйство
 КЭС — Кавказский этнографический сборник
 МИЭБГКЗК — Материалы для изучения экономического быта государственных крестьян Закавказского края
 МУКЛЗПИСК — Материалы для устройства казенных летних и зимних пастбищ и для изучения скотоводства на Кавказе
 СА — Советская археология
 СМЭБГКЗК — Свод материалов по изучению экономического быта государственных крестьян Закавказского края
 СОНИИ — Северо-осетинский научно-исследовательский институт АН ГССР
 СЭ — Советская этнография
 ТКОСХ — Труды Кавказского общества сельского хозяйства
 УКН — Г. А. Меликишвили. Урартские клинообразные надписи, М., 1960.
 Уч. зап. ИИЯЛ — Ученые записки Института истории, языка и литературы Дагестанского филиала АН СССР
 ЭБГК — Экономический быт государственных крестьян
 ЭО — Этнографическое обозрение
 VHOES — Viehzucht und Hirtenleben in Ostmitteleuropa. Ethnographische Studien, Budapest, 1961.
 ISSJ UNESCO — International Social Science Journal. United Nations Educational, Scientific and Cultural Organization.

ილუსტრაციები ტექსტში

1. სოფ. დართლოს ხედი სასოფლო სათიბებითა და საძოვრებით. თუშეთი, 1974 წ.
2. სოფ. გირევის სასოფლო და საზაფხულო საძოვრები. თუშეთი, 1971 წ.
3. სოფ. შუბანის საერთო ხედი. აჭარა, 1958 წ.
4. სოფ. ჭვანა. კარმიდამო სათიბით. აჭარა, 1958 წ.
5. სოფ. როშკას ერთი უბანი სასოფლო საძოვრებით. ხევსურეთი, 1975 წ.
6. სოფ. გუდანის ერთი უბანი სასოფლო საძოვრებით. ხევსურეთი, 1965 წ.
7. სოფ. ჭემოს ხედი სასოფლო საძოვრებით. თუშეთი, 1974 წ.
8. სოფ. ძეძეურთას ერთი უბანი სასოფლო სათიბებით. ხევსურეთი, 1965 წ.
9. სოფ. ბუჩუკურთა, საზაფხულო იალღებისაკენ. ხევსურეთი, 1975 წ.
10. სოფ. დართლოს სასოფლო სათიბები და საძოვრები. თუშეთი, 1974 წ.
11. სოფ. გუდანის ერთი უბანი სასოფლო სათიბებითა და საძოვრებით. ხევსურეთი, 1965 წ.
12. ათენგენობა გუდანში. ხევსურეთი, 1975 წ.
13. სოფ. ჭალასოფლის ერთი უბანი სასოფლო სათიბებითა და საძოვრებით. ხევსურეთი, 1975 წ.
14. სოფ. როშკას ერთი უბანი სასოფლო საძოვრებით. ხევსურეთი, 1975 წ.
15. სოფ. ღულის ხედი სასოფლო სათიბებითა და საზაფხულო საძოვრებით. ხევსურეთი, 1975 წ.
16. ლიჭოკის ხეობის სათავეები საზაფხულო საძოვრებით. ხევსურეთი, 1975 წ.
17. სოფ. გუდანის ერთი უბანი ჭაუხის ხედით. ხევსურეთი, 1965 წ.
18. მეცხვარის ბინა ჭორღლის საზაფხულო საძოვრებზე. თრიალეთი, 1973 წ.
19. მეცხვარის ბინა ალაზნისთავის საზაფხულო საძოვრებზე. თუშეთი, 1974 წ.
20. ყველის ამოღება სოფ. ფარსმის საზაფხულო საძოვრებზე. თუშეთი, 1974 წ.
21. მეცხვარის ბინა ალაზნისთავის საზაფხულო საძოვრებზე. თუშეთი, 1974 წ.
22. სოფ. გირევის სასოფლო და საზაფხულო საძოვრები. თუშეთი, 1971 წ.
23. ცხენის რემა ალაზნისთავის საზაფხულო საძოვრებზე. თუშეთი, 1974 წ.
24. მეცხვარის ბინა ალაზნისთავის საზაფხულო საძოვრებზე. თუშეთი, 1974 წ.
25. ალაზნისთავის საზაფხულო საძოვრები. თუშეთი, 1974 წ.
26. სოფ. ბუჩუკურთას სასოფლო სათიბები და საძოვრები. ხევსურეთი, 1975 წ.
27. სოფ. გველეთის სასოფლო სათიბები. ხევსურეთი, 1965 წ.
28. მეცხვარის ბინა ალაზნისთავის საზაფხულო საძოვრებზე. თუშეთი, 1974 წ.
29. ალაზნისთავის საზაფხულო საძოვრები. თუშეთი, 1974 წ.
30. სოფ. აქეს სასოფლო საძოვრები. ხევსურეთი, 1975 წ.
31. სოფ. გირევის საზაფხულო საძოვრები. თუშეთი, 1971 წ.

შენიშვნა: ილუსტრაციებში წარმოდგენილი სლაიდები გადაიღო 1965—1976 წწ. ავტორმა — ვ. შამილაძემ. ფერადი ჩანახატები შეასრულა მხატვარმა ვ. ილიუშინმა (№ 3—4) და მხატვარ-არქიტექტორმა ვ. მიქელაძემ (№ 18).

ИЛЛЮСТРАЦИИ В ТЕКСТЕ

1. Общий вид с. Дартло с покосами и пастбищами. Тушети, 1974 г.
2. Сельские и летние пастбища с. Гиреви. Тушети, 1971 г.
3. Общий вид с. Шубани. Аджария, 1958 г.
4. с. Чвана, Усадьба с покосом. Аджария, 1958 г.
5. Уголок с. Рошка с сельскими пастбищами. Хевсурети, 1975 г.
6. Уголок с. Гудани с сельскими пастбищами. Хевсурети, 1965 г.
7. Общий вид с. Чешо с сельскими пастбищами. Тушети, 1974 г.
8. Уголок с. Дзедзеурта с сельскими покосами. Хевсурети, 1965 г.
9. с. Бучукурта. К летним пастбищам. Хевсурети, 1975 г.
10. Сельские покосы и пастбища с. Дартло. Тушети, 1974 г.
11. Уголок с. Гудани с сельскими покосами и пастбищами. Хевсурети, 1965 г.
12. Атенгеноба в Гудани. Хевсурети, 1975 г.
13. Уголок с. Чалиасопели с сельскими покосами и пастбищами. Хевсурети, 1975 г.
14. Уголок с. Рошка с сельскими пастбищами. Хевсурети, 1975 г.
15. Общий вид с. Гули с сельскими покосами и летними пастбищами. Хевсурети, 1975 г.
16. Верховья Ликокского ущелья с летними пастбищами. Хевсурети, 1975 г.
17. Уголок с. Гудани с видом Чаухи. Хевсурети, 1965 г.
18. Хижина овцеводов на летних пастбищах Короглы. Триалети, 1973 г.
19. Хижина овцеводов на летних пастбищах Алазнистави. Тушети, 1974 г.
20. Переработка молочных продуктов на летних пастбищах с. Парсма. Тушети, 1974 г.
21. Хижина овцеводов на летних пастбищах Алазнистави. Тушети, 1974 г.
22. Сельские и летние пастбища с. Гиреви. Тушети, 1971 г.
23. Табун лошадей на летних пастбищах Алазнистави. Тушети, 1974 г.
24. Хижина овцеводов на летних пастбищах Алазнистави. Тушети, 1974 г.
25. Летние пастбища Алазнистави. Тушети, 1974 г.
26. Сельские покосы и пастбища с. Бучукурта. Хевсурети, 1975 г.
27. Сельские покосы с. Гвелети. Хевсурети, 1965 г.
28. Хижина овцеводов на летних пастбищах Алазнистави. Тушети, 1974 г.
29. Летние пастбища Алазнистави. Тушети, 1974 г.
30. Сельские пастбища с. Аче. Хевсурети, 1975 г.
31. Летние пастбища с. Гиреви, Тушети. 1971 г.

Примечание: Представленные в иллюстрациях слайды сняты в 1965—1976 гг. автором — В. М. Шамиладзе. Цветные рисунки выполнены художником В. Г. Илюшиным (№№ 3—4) и художником-архитектором Дж. Х. Микеладзе (№ 18).

რუკებისა და სქემების აღწერილობა

რუკები:

1. საქართველოს ტერიტორიის ადმინისტრაციული დაყოფა XIX ს. ბოლოს.
2. საქართველოს სსრ ადმინისტრაციულ-ტერიტორიული დაყოფა 1930 წელს.
3. სათიბები (XIX ს. მეორე ნახევარი).
 1. სასოფლო-საეკონომლო. 2. მთის საოჯახო-პატრონიმიული. 3. მთის საერო. 4. სასოფლოველები. 5. სახატო-საეკლესიო. 6. საამანათო.
4. სათიბები (XX ს. 20-იანი წლები).
 1. სასოფლო//საეკონომლო. 2. მთის საოჯახო-პატრონიმიული. 3. მთის საერო. 4. სასოფლოველები. 5. სახატო-საეკლესიო. 6. საამანათო.
5. საძოვრები (XIX ს. მეორე ნახევარი).
 1. საზაფხულო. 2. საზამთრო. 3. სასოფლო. 4. საგაზაფხულო-საშემოდგომო.
6. საძოვრები (XX ს. 30-იანი წლები).
 1. საზაფხულო. 2. საზამთრო. 3. სასოფლო. 4. საგაზაფხულო-საშემოდგომო.
7. ბარული მესაქონლეობა (XIX ს. მეორე ნახევარი).
 1. საკარვო მეურნეობა. 2. დამხმარე მესაქონლეობა.
8. ბარული მესაქონლეობა (XX ს. 30-იანი წლები).
 1. საკარვო მეურნეობა. 2. დამხმარე მესაქონლეობა.
9. მთური მესაქონლეობა (XIX ს. მეორე ნახევარი).
 1. გადარეკვითი მესაქონლეობა. 2. შინაალბური მესაქონლეობა.
10. მთური მესაქონლეობა (XX ს. 30-იანი წლები).
 1. გადარეკვითი მესაქონლეობა. 2. შინაალბური მესაქონლეობა.
11. მთაბარული მესაქონლეობა (XIX ს. მეორე ნახევარი).
 1. აღმავალი მეცხვარეობა და მესაქონლეობა. 2. შუალედი მეცხვარეობა და მესაქონლეობა. 3. დაღმავალი მეცხვარეობა.
12. მთაბარული მესაქონლეობა (XX ს. 30-იანი წლები).
 1. აღმავალი მეცხვარეობა და მესაქონლეობა. 2. შუალედი მეცხვარეობა და მესაქონლეობა. 3. დაღმავალი მეცხვარეობა.
13. მომთაბარე მესაქონლეობა (XIX ს. მეორე ნახევარი).
 1. ნახევრად მომთაბარე მესაქონლეობა.
14. მომთაბარე მესაქონლეობა (XX ს. 30-იანი წლები).
 1. ნახევრად მომთაბარე მესაქონლეობა.
15. მესაქონლეობის მარშრუტები (XIX ს. მეორე ნახევარი).
 1. მთური მესაქონლეობის მარშრუტები. 2. მთაბარული მესაქონლეობის მარშრუტები. 3. მომთაბარე მესაქონლეობის მარშრუტები.
16. მესაქონლეობის მარშრუტები (XX ს. 30-იანი წლები).
 1. მთური მესაქონლეობის მარშრუტები. 2. მთაბარული მესაქონლეობის მარშრუტები. 3. მომთაბარე მესაქონლეობის მარშრუტები.
17. პარალელური სამეურნეო ბაზები (XIX ს. მეორე ნახევარი).
 1. საგაზაფხულო-საშემოდგომო ლაბავი//საბოსლო. 2. საზამთრო ლაბავი//საბოსლო. 3. კარავი. 4. აგვარა. 5. ჯალონა//ლაკადა. 6. საფარეხო. 7. კარე//საკარე. 8. სააფუნო. 9. კალო. 10. ბერა. 11. იაზდაგი.

18. პარალელური სამეურნეო ბაზები (XX ს. 30-იანი წლები).

1. საგაზაფხულო-საშემოდგომო ლაბავი//საბოსლო. 2. საზამთრო ლაბავი//საბოსლო.

3. კარავი. 4. აგვარა. 5. ჭალონა//ლაკადა. 6. საფარეხო. 7. კარე//საკარე. 8. სკაფრეხლო

9. კალო. 10. ბერა. 11. იაზდაგი.



სქემები:

1. ბარული მესაქონლეობა.
სოფ. მატანის პარალელური სამეურნეო ბაზების, საძოვრებისა და სხვა გასადევარის განლაგება და საქონლის მოძრაობა. კახეთი, 1965 წ.
2. ბარული მესაქონლეობა.
სოფ. ნარაზენის პარალელური სამეურნეო ბაზების, საძოვრებისა და გასადევარის განლაგება და საქონლის მოძრაობა. სამეგრელო, 1969 წ.
3. მთური მესაქონლეობა.
სოფ. ლექსურას პარალელური სამეურნეო ბაზებისა და საძოვრების განლაგება და საქონლის მოძრაობა. ქვემო სვანეთი, 1968 წ.
4. მთური მესაქონლეობა.
სოფ. დიავისის პარალელური სამეურნეო ბაზებისა და საძოვრების განლაგება და საქონლის მოძრაობა. ხევსურეთი, 1975 წ.
5. მთაბარული მესაქონლეობა.
სოფ. დიდი ჭყონის პარალელური სამეურნეო ბაზებისა და საძოვრების განლაგება და საქონლის მოძრაობა. სამეგრელო, 1969 წ.
6. მთაბარული მეცხვარეობა.
სოფ. ალვანის პარალელური სამეურნეო ბაზებისა და საძოვრების განლაგება და ცხვრის მოძრაობა. კახეთი, 1971 წ.
7. მომთაბარე მესაქონლეობა.
სოფ. ალგეთის სეზონური საძოვრების განლაგება და ნახევრად მომთაბარეთა მოძრაობა. ქვემო ქართლი, 1973 წ.
8. მთური მესაქონლეობის მარშრუტები.
ხახმატისა და შიქაურას საქონლისა და ცხვრის გადასარეკი გზები. ხევსურეთი, 1975 წ., პანკისის ხეობა, 1965 წ.
9. მთური მესაქონლეობის მარშრუტები.
სარწივისძირის, შუკაჭალისა და თავინურის საქონლის გადასარეკი გზები. ზემო რაჭა, 1970 წ., აჭარა, 1965 წ.
10. მთაბარული მესაქონლეობის მარშრუტები.
მთათუშეთის ცხვრის გადასარეკი ტრასა ნაროვანისა და წოვათის განშტოებებით. თუშეთი, 1971—1974 წწ.
11. მთაბარული მესაქონლეობის მარშრუტები.
ანარიის საქონლის გადასარეკი გზა. სამეგრელო, 1969 წ.
12. მთაბარული მესაქონლეობის მარშრუტები.
ლებარდეს საქონლის გადასარეკი გზა. სამეგრელო, 1969 წ.
13. მთაბარული მესაქონლეობის მარშრუტები.
თრიალეთის ცხვრის გადასარეკი ტრასა ვარდისუბნის განშტოებით. თრიალეთი, 1973 წ.

შენიშვნა: ატლასის მასალების ამ მონაკვეთში წარმოდგენილი რუკები და სქემები შეადგინა კარტოგრაფმა ე. ზაუტაშვილმა ავტორის ვ. შამილაძის მონაცემების მიხედვით.

ОПИСАНИЕ КАРТ И СХЕМ

Карты

1. Административное деление территории Грузии XIX в.
2. Административно-территориальное деление Грузинской ССР в 1930 г.
3. Покосы (вторая пол. XIX в.).
 4. Сельские семейные. 2. Горные семейно-патронимические. 3. Горные общесельские. 4. Сельские луга. 5. Церковно-святилищные. 6. Общесельские — сааманато.
4. Покосы (20-е гг. XX в.).
 1. Сельские семейные. 2. Горные семейно-патронимические. 3. Горные общесельские. 4. Сельские луга. 5. Церковно-святилищные. 6. Общесельские — сааманато.
5. Пастбища (вторая пол. XIX в.).
 1. Летние. 2. Зимние. 3. Сельские. 4. Весенне-осенние.
6. Пастбища (30-е гг. XX в.).
 1. Летние. 2. Зимние. 3. Сельские. 4. Весенне-осенние.
7. Равнинное скотоводство (вторая пол. XIX в.).
 1. Шалашное хозяйство. 2. Подсобное скотоводство.
8. Равнинное скотоводство (30-е гг. XX в.).
 1. Шалашное хозяйство. 2. Подсобное скотоводство.
9. Горное скотоводство (вторая пол. XIX в.).
 1. Отгонное скотоводство. 2. Внутриальпийское скотоводство.
10. Горное скотоводство (30-е гг. XX в.).
 1. Отгонное скотоводство. 2. Внутриальпийское скотоводство.
11. Перегонное скотоводство (вторая пол. XIX в.).
 1. Восходящее овцеводство и скотоводство. 2. Промежуточное овцеводство и скотоводство. 3. Нисходящее овцеводство.
12. Перегонное скотоводство (30-е гг. XX в.).
 1. Восходящее овцеводство и скотоводство. 2. Промежуточное овцеводство и скотоводство. 3. Нисходящее овцеводство.
13. Кочевое скотоводство (вторая пол. XIX в.).
 1. Полукочевое скотоводство.
14. Кочевое скотоводство (30-е гг. XX в.).
 1. Полукочевое скотоводство.
15. Скотопрогонные маршруты (вторая пол. XIX в.).
 1. Маршруты горного скотоводства. 2. Маршруты перегонного скотоводства. 3. Маршруты кочевого скотоводства.
16. Скотопрогонные маршруты (30-е гг. XX в.).
 1. Маршруты горного скотоводства. 2. Маршруты перегонного скотоводства. 3. Маршруты кочевого скотоводства.
17. Параллельные хозяйственные базы (вторая пол. XIX в.).
 1. Весенне-осенние лабави//сабосло. 2. Зимние лабави//сабосло. 3. Карави. 4. Агвара. 5. Джалона//лакада. 6. Сапарехо. 7. Каре//сакаре. 8. Саапуно. 5. Кало 10. Бера. 11. Яздаги.
18. Параллельные хозяйственные базы (30-е гг. XX в.).
 1. Весенне-осенние лабави//сабосло. 2. Зимние лабави//сабосло. 3. Карави.

4. Агвара. 5. Джалона//лакада. 6. Сапарехо. 7. Каре//сакаре. 8. Саапуро.
9. Кало. 10. Бера. 11. Яздаги.



С х е м ы:

1. Равнинное скотоводство.
Размещение параллельных хозяйственных баз и пастбищ и других выгонов и движение скота с. Матани, Кахети, 1965 г.
1. Основное поселение. 2. Параллельные хозяйственные базы. 3. Отгон молочного скота. 4. Отгон рабочего скота. 5. Отгон недойного и гулевого скота. 6. Отгон овец. 7. Пахотные участки. 8. Покосы. 9. Сельские пастбища. 10. Присельские пастбища. 11. Лесные пастбища. 12. Сады и виноградники.
2. Равнинное скотоводство.
Размещение параллельных хозяйственных баз и пастбищ и других выгонов и движение скота с. Наразени. Самегрело, 1969 г.
1. Основное поселение. 2. Параллельные хозяйственные базы. 3. Отгон крупного рогатого скота. 4. Отгон мелкого рогатого скота. 5. Пахотные участки.
6. Сельские пастбища. 7. Лесные пастбища.
3. Горное скотоводство.
Размещение параллельных хозяйственных баз и пастбищ и движение скота с. Датвиси. Хевсурети, 1975 г.
1. Основное поселение. 2. Субальпийское и альпийское поселения. 3. Параллельные хозяйственные базы. 4. Отгон молочного скота. 5. Отгон рабочего скота. 6. Отгон недойного и гулевого скота. 7. Отгон овец и лошадей. 8. Отгон всех видов скота. 9. Пахотные участки. 10. Покосы. 11. Сельские пастбища. 12. Летние и зимние пастбища. 13. Лесные пастбища.
4. Горное скотоводство.
Размещение параллельных хозяйственных баз и пастбищ и движение скота с. Лексура. Сванети, 1968 г.
1. Основное поселение. 2. Субальпийские и альпийские поселения. 3. Параллельные хозяйственные базы. 4. Отгон молочного скота. 5. Отгон рабочего скота. 6. Отгон недойного и гулевого скота. 7. Отгон мелкого рогатого скота и лошадей. 8. Отгон всех видов скота. 9. Пахотные участки. 10. Покосы. 11. Сельские пастбища. 12. Летние и зимние пастбища. 13. Лесные пастбища.
5. Перегонное скотоводство.
Размещение параллельных хозяйственных баз и пастбищ, и движение скота с. Диди чкони. Самегрело, 1968 г.
1. Основное поселение. 2. Летние и зимние поселения. 3. Параллельные хозяйственные базы. 4. Перегон крупного рогатого скота. 5. Летние пастбища. 6. Зимние пастбища. 7. Лесные пастбища. 8. Пахотные участки.
6. Перегонное овцеводство.
Размещение параллельных хозяйственных баз и пастбищ и движение овец с. Алвани. Кахети, 1971 г.
1. Основное поселение. 2. Летние и зимние поселения. 3. Параллельные хозяйственные базы. 4. Перегон всех видов овец. 5. Перегон недойных овец. 6. Перегон ягнят и лошадей. 7. Летние пастбища. 8. Зимние пастбища. 9. Весенне-осенние пастбища. 10. Лесные пастбища. 11. Пахотные участки. 12. Сады и виноградники.
7. Кочевое скотоводство.
Размещение сезонных пастбищ и перемещение полукошечников с. Алгети. Нижняя Картли, 1973 г.
1. Поселение полукошечников. 2. Сезонное перемещение полукошечников. 3. Кишлаги. 4. Яздаги. 5. Яз-юрта. 6. Яилаги.
8. Скотопрогонные маршруты горного скотоводства.
Маршруты перегона овец и крупного рогатого скота к летним пастбищам Хамати и Чикаура. Хевсурети, 1975 г., Панкисское ущелье, 1965 г.



06036330
1985-11-10/0339

9. Скотопрогонные маршруты горного скотоводства.
Маршруты перегона овец и крупного рогатого скота к летним пастбищам Сарцивндзири, Шукачала и Тагинури. Берхняя Рача, 1970 г., Аджария, 1965 г.
10. Скотопрогонные маршруты перегонного скотоводства.
Трасса перегона овец к летним пастбищам Горной Тушети разветвлениями Наровани и Цовата. Тушети 1971—1974 гг.
11. Скотопрогонные маршруты перегонного скотоводства.
Маршрут перегона крупного рогатого скота к летним пастбищам Анария. Самегрело, 1969 г.
12. Скотопрогонные маршруты перегонного скотоводства.
Маршрут перегона крупного рогатого скота к летним пастбищам Лебарде. Самегрело, 1969 г.
13. Скотопрогонные маршруты перегонного скотоводства.
Трасса перегона овец к летним пастбищам Триалети разветвлением Вадисубани. Триалети, 1973 г.

Примечание: Представленные в данной части материалов атласа карты и схемы составлены картографом Е. К. Зауташвили по данным автора В. М. Шамиладзе.

ბაბულების აღწერილობა

- I. სოფ. ბცოს საერთო ხელი. ხევსურეთი, 1965 წ.
- II. სოფ. მეკეიძეების ერთი უბანი. აჭარა, 1965 წ.
- III. სოფ. კიორას საერთო ხელი. ზემო რაჭა, 1970 წ.
- IV. სოფ. ეცერის ერთი უბანი. ზემო სვანეთი, 1968 წ.
- V. სოფ. მეკეიძეების ერთი უბანი სათიბებით. აჭარა, 1969 წ.
- VI. სოფ. ქენჭანის ერთი უბანი სასოფლო საძოვრებით. ქართლი, 1966 წ.
- VII. სოფ. ხელედულას ერთი უბანი. ქვემო სვანეთი, 1970 წ.
- VIII. სოფ. ომალოს სასოფლო სათიბები. თუშეთი, 1974 წ.
- IX. სარწივისძირის საზაფხულო საძოვრის დასახლების საერთო ხელი. ზემო რაჭა, 1970 წ.
- X. სარწივისძირის საზაფხულო საძოვრის დასახლების ერთი უბანი. ზემო რაჭა, 1970 წ.
- XI. შუკაჭალის საზაფხულო საძოვრის დასახლების ერთი უბანი. ზემო რაჭა, 1970 წ.
- XII. ჩირუხის საზაფხულო საძოვრის დასახლების საერთო ხელი. აჭარა, 1965 წ.
- XIII. სოფ. საგირთას ერთი კუთხე წოვათაში. თუშეთი, 1971 წ.
- XIV. მეცხვარის ბინა და ბაი სოფ. ფარსმის საზაფხულო საძოვარზე. თუშეთი, 1974 წ.
- XV. მეცხვარის ბინა ალაზნისთავის საზაფხულო საძოვარზე. თუშეთი, 1974 წ.
- XVI. მეცხვარის ბინა ალაზნისთავის საზაფხულო საძოვარზე. თუშეთი, 1974 წ.
- XVII. საქონლის ჯოგი ჯვრის უღელტეხილის საზაფხულო საძოვარზე. მთიულეთი, 1965 წ.
- XVIII. ქობოსელი შუკაჭალის საზაფხულო საძოვარზე. ზემო რაჭა, 1970 წ.
- XIX. დაღიამის საზაფხულო საძოვრის დასახლების ერთი უბანი. ქვემო სვანეთი, 1970 წ.
- XX. საქონლის ჯოგი შავისწყვრის საზაფხულო საძოვარზე. მესხეთი, 1972 წ.
- XXI. შუკაჭალის საზაფხულო საძოვრის დასახლების ერთი უბანი. ზემო რაჭა, 1970 წ.
- XXII. საქონლის ჯოგი შავისწყვრის საზაფხულო საძოვარზე. მესხეთი, 1972 წ.
- XXIII. ცხვრის ფარების გადარეკვა წოვათის საზაფხულო საძოვარზე. თუშეთი, 1971 წ.
- XXIV. წოვათის საზაფხულო საძოვრების საერთო ხელი. თუშეთი, 1971 წ.
- XXV. მეცხვარის ბინა ალაზნისთავის საზაფხულო საძოვარზე. თუშეთი, 1974 წ.
- XXVI. შავისწყვრის საზაფხულო საძოვრის დასახლების ერთი უბანი. მესხეთი, 1972 წ.
- XXVII. სოფ. ლემაისკარის საზაფხულო საძოვრები. ხევსურეთი, 1965 წ.
- XXVIII. სოფ. ლემის სასოფლო საძოვრების ერთი უბანი. ზემო რაჭა, 1970 წ.
- XXIX. ლაბავი სოფ. ნაკრის საგაზაფხულო-საშემოდგომო საძოვარზე. ზემო სვანეთი, 1975 წ.
- XXX. ლაბავი სოფ. ლენტაგის საგაზაფხულო-საშემოდგომო საძოვარზე. ზემო სვანეთი, 1975 წ.
- XXXI. ზოფხითოს საგაზაფხულო-საშემოდგომო საძოვრის დასახლების საერთო ხელი. ზემო რაჭა, 1970 წ.
- XXXII. ლაბავი სოფ. ხაიშის საგაზაფხულო-საშემოდგომო საძოვარზე. ზემო სვანეთი, 1968 წ.
- XXXIII. სოფ. ლექსურას ლაბავის ტყიანი საძოვრები ლახაშრში. ქვემო სვანეთი, 1970 წ.
- XXXIV. ლაბავი სოფ. ლახამულას საგაზაფხულო-საშემოდგომო საძოვარზე. ზემო სვანეთი, 1968 წ.
- XXXV. კარე ექებს საგაზაფხულო-საშემოდგომო საძოვარზე. სამეგრელო, 1969 წ.
- XXXVI. თივის ალება სოფ. მლეთას სათიბებში ჯვრის უღელტეხილზე. მთიულეთი, 1965 წ.
- XXXVII. სოფ. მეკეიძეების სათიბები ბულულეებით. აჭარა, 1969 წ.
- XXXVIII. თივის დაბულულეება სოფ. მუაშში. ქვემო სვანეთი, 1970 წ.
- XXXIX. თივის ბულული სოფ. მუაშის სათიბში. ქვემო სვანეთი, 1970 წ.
- XL. სოფ. მეკეიძეების სათიბების ერთი უბანი. აჭარა, 1969 წ.
- XLI. კარავი ჩეგოლას საზაფხულო საძოვარზე. სამეგრელო, 1969 წ.
- XLII. მეჯოგე ჩოთო არქანია სოფ. მუქავიდან. სამეგრელო, 1969 წ.
- XLIII. თივის გადატანა ზურგით ს. შუბანში. აჭარა, 1962 წ.

XLIV. სოფ. დუისის სასოფლო სათიბები ხორაჯოში. პანკისის ხეობა, 1966 წ.

XLV. ცხვრის ფარა საღამოს ტბასთან. თრიალეთი, 1973 წ.

XLVI. მომთაბარეთა თაბუნი თბილისის სანახებში.

XLVII. პარვა — მომთაბარეთა ურემი თბილისის სანახებში.

XLVIII. მომთაბარეთა გადასვლა თრიალეთის საზაფხულო საძოვარზე.

XLIX. მომთაბარეთა აქლემის ქარავანი თბილისის სანახებში.

L. 1. ქოხი, საბძელი, გომი, ჩარდახი და ბაკი სოფ. მირზაანის კალოზე. საერთო ხედი. კახეთი, 1965 წ. 2. სოფ. მირზაანის კალოს, ჩარდახისა და ბაკის გეგმა. 3. სოფ. მირზაანის კალოს, ქოხის, საბძელისა და გომის გეგმა.

LI. 1. სოფ. დიდაქარის ერთი უბანი. აჭარა, 1965 წ.

2. ფერდა სოფ. ჭვანის საზაფხულო-საშემოდგომი საძოვარზე პერანგაში. აჭარა, 1965 წ.

3. გოდერძის საზაფხულო საძოვარის დასახლების ერთი უბანი. აჭარა, 1965 წ.

LII. 1. ქოხი—ჯამგვალბინა, საცხვარე, სახბოვრე, ბაკი და სალორე სარწივისძირის საზაფხულო საძოვარზე. საერთო ხედი და გენგეგმა. ზემო რაჭა, 1970 წ. 2. სარწივისძირის ქოხის ინტერიერი. 3. სარწივისძირის ქოხის გეგმა. 4. სარწივისძირის ქოხის კრილი $a=a$.

LIII. 1. ქოხი—ღარბაზი და საცხვარე ზანზობის საზაფხულო საძოვარზე. მესხეთი, 1972 წ.

2. ზანზობის ქოხის ინტერიერი. 3. ზანზობის ქოხის გეგმა და კრილი $a=a$.

LIV. 1. კარავი, აგვარა და ოვინე || ოქაბულე დვირას მთის საზაფხულო საძოვარზე. საერთო ხედი და გენგეგმა. სამეგრელო, 1969 წ. 2. დვირას კარავის გეგმა. 3. დვირას კარავის კრილი $a=a$. 4. დვირას კარავის კრილი $b=b$. 5. დვირას კარავის ფასადი.

LV. დვირას კარავის ინტერიერი.

LVI. 1. ბინა, ბაკი, ფარეხი და ფურნე შირაქის საზამთრო საძოვარზე. საერთო ხედი და გენგეგმა. კახეთი, 1966 წ. 2. შირაქის ბინის, ბაკისა და ფურნეს გეგმა და კრილი. $a=a$.

LVII. 1. ბინა, ბაკი, პადილი და ფარეხი იაღლუჯას საზამთრო საძოვარზე. საერთო ხედი და გენგეგმა. ქვემო ქართლი, 1967 წ. 2. იაღლუჯას ბინის კრილი $b=b$. 3. იაღლუჯას ბინის კრილი $a=a$. 4. იაღლუჯას ბინისა და ბაკის გეგმა.

LVIII. 1. ბინა, საკოდე და ბაკი წოვათის საზაფხულო საძოვარზე. საერთო ხედი. თუშეთი, 1971 წ. 2. წოვათის საკოდეს გეგმა და კრილი $a=a$. 3. წოვათის ბინის, საკოდესა და ბაკის გენგეგმა. 4. წოვათის ბინის გეგმა და კრილი $a=a$.


შენიშვნა: ტაბულებში წარმოდგენილი ფოტოსურათებიდან XLVI—XLIX ამოღებულია ერმაკოვის ფოტოალბომიდან, XXIX—XXX ეკუთვნის შ. ჩართლანს, ყველა დანარჩენი კი გადაღებულია ავტორის — ვ. შამილადის მიერ. არქიტექტურული ჩანახატებისა და ჩანახატებისაგან LIII 1—3, LIV 1—5 და LV ეკუთვნის მხატვარ არქიტექტორს გ. ევანას, ხოლო LVIII 1—4 — არქიტექტორ ვ. ზახტაძეს. ყველა დანარჩენი ჩანახატი და ჩანახატი შესრულებულია მხატვარ-არქიტექტორის გ. მიქელაძის მიერ.

ОПИСАНИЕ ТАБЛИЦ


- I. Общий вид с. Бисо. Хевсурети, 1965 г.
- II. Уголок с. Мекеидзееби. Аджария, 1965 г.
- III. Общий вид с. Чиора. Верхняя Рача, 1970 г.
- IV. Уголок с. Ецери. Верхняя Сванети, 1968 г.
- V. Уголок с. Мекеидзееби с покосами. Аджария, 1969 г.
- VI. Уголок с. Кенкаани с сельскими пастбищами. Картли, 1966 г.
- VII. Уголок с. Хеледула. Нижняя Сванети, 1970 г.
- VIII. Сельские покосы с. Омало. Тушети, 1974 г.
- IX. Общий вид поселения на летних пастбищах Сарцивдзири. Верхняя Рача, 1970 г.
- X. Уголок сезонного поселения на летних пастбищах Сарцивдзири. Верхняя Рача, 1970 г.
- XI. Уголок сезонного поселения на летних пастбищах Шукачала. Верхняя Рача, 1970 г.
- XII. Общий вид сезонного поселения на летних пастбищах Чирухи. Аджария, 1965 г.
- XIII. Уголок с. Сагирта в Цовата. Тушети, 1971 г.
- XIV. Хижина овцеводов-бина и загон для овец-баки на летних пастбищах с. Парсма. Тушети, 1974 г.
- XV. Хижина овцеводов-бина на летних пастбищах Алазнистави. Тушети, 1974 г.
- XVI. Хижина овцеводов-бина на летних пастбищах Алазнистави, Тушети, 1972 г.
- XVII. Стадо крупного рогатого скота на летних пастбищах Крестового перевала. Мтиулети, 1965 г.
- XVIII. Хижина скотоводов-кохбосели на летних пастбищах Шукачала. Верхняя Рача, 1970 г.
- XIX. Уголок сезонного поселения на летних пастбищах Даднаши. Нижняя Сванети, 1970 г.
- XX. Стадо крупного рогатого скота на летних пастбищах Шавшицвери. Месхети, 1972 г.
- XXI. Уголок сезонного поселения на летних пастбищах Шукачала. Верхняя Рача, 1970 г.
- XXII. Стадо крупного рогатого скота на летних пастбищах Шавшицвери. Месхети, 1972 г.
- XXIII. Перегон овец на летние пастбища Цовата. Тушети, 1971 г.
- XXIV. Общий вид летних пастбищ Цовата. Тушети, 1971 г.
- XXV. Хижина овцеводов-бина на летних пастбищах Алазнистави. Тушети, 1974 г.
- XXVI. Уголок сезонного поселения на летних пастбищах Шавшицвери. Месхети, 1972 г.
- XXVII. Летние пастбища с. Лебаискари. Хевсурети, 1965 г.
- XXVIII. Уголок сельских пастбищ с. Геби. Верхняя Рача, 1970 г.
- XXIX. Параллельная хозяйственная база-Лабави на весенне-осенних пастбищах с. Накри. Верхняя Сванети, 1975 г.
- XXX. Лабави на весенне-осенних пастбищах с. Лехтаги. Верхняя Сванети, 1975 г.
- XXXI. Общий вид сезонного поселения на весенне-осенних пастбищах Зопхито. Верхняя Рача, 1970 г.
- XXXII. Лабави на весенне-осенних пастбищах с. Хаиши. Верхняя Сванети, 1968 г.
- XXXIII. Лесные пастбища Лабави с. Лексура в Лахашири. Нижняя Сванети, 1970 г.
- XXXIV. Лабави на весенне-осенних пастбищах с. Лахамула. Верхняя Сванети, 1968 г.
- XXXV. Параллельная хозяйственная база-каре на весенне-осенних пастбищах Ечеха. Самеგრело, 1969 г.
- XXXVI. Уборка сена в покосах с. Млета на Крестовом перевале. Мтиулети, 1965 г.

- XXXVII. Покосы с. Мекендзееби с копнами сена. Аджария, 1969 г.
- XXXVIII. Установка копны в с. Муаши. Нижняя Сванети, 1970 г.
- XXXIV. Копна сена в покосе с Муаши. Нижняя Сванети, 1970 г.
- XLI. Хижина скотоводов-карави на летних пастбищах Чегола. Самегрело, 1969 г.
- XL. Уголок покосов с. Мекеидзееби. Аджария, 1969 г.
- XLII. Пастух Чото Арканя из с. Мужава. Самегрело, 1969 г.
- XLIII. Перенос сена в с. Шубани. Аджария, 1962 г.
- XVIV. Сельские покосы с. Дуиси в Зопхито Панкисское ущелье, 1966 г.
- XLV. Отары овец у озера Сагамо. Триалети, 1973 г.
- XLVI. Табун кочевников в окрестностях Тифлиса.
- XLVXX. Харва-арба кочевников в окрестностях Тифлиса.
- XLVIII. Переход кочевников на летние пастбища Триалети.
- XLIX. Караван верблюдов кочевников в окрестностях Тифлиса.
- L. 1. Хижина пахарей-кохи, саманник-сабдзели, хлев-гоми, навес для хозяйственного инвентаря-чардахи и загон для скота-баки в комплексе тока-кало с. Мирзаани. Общий вид. Кахети, 1965 г.
2. План Кало, чардахи и баки с. Мирзаани.
3. План Кало, кохи, сабдзели и гоми с. Мирзаани.
- LI. 1. Уголок с. Дидаджара. Аджария, 1965 г.
2. Параллельная хозяйственная база-перда на весенне-осенних пастбищах Перанга с. Чвана. Аджария, 1965 г.
3. Уголок сезонного поселения на летних пастбищах Годердзи. Аджария, 1965 г.
- LII. 1. Хижина-джамгвалбина, овчарня-сацхвре, телятник-сахбовре, загон для скота-баки и свиарник-сагоре на летних пастбищах Сарцивисдзирн. Общий вид и генплан. Верхняя Рача, 1970.
2. Интерьер джамгвалбина. Сарцивисдзирн.
3. План джамгвалбина. Сарцивисдзирн.
4. Разрез джамгвалбина. Сарцивисдзирн.
- LIII. 1. Хижина скотоводов-дарбази и овчарня на летних пастбищах Занзоби. Месхети, 1972 г.
2. Интерьер дарбази. Занзоби.
3. План и разрез дарбази. Занзоби.
- LIV. 1. Хижина скотоводов — карави, загон для скота — агвара и телятник — огине//окабуле на летних пастбищах Двира. Общий вид и генплан. Самегрело, 1969 г.
2. План карави. Двира.
3. Разрез а-а карави. Двира.
4. Разрез в-в карави. Двира.
5. Фасад карави. Двира.
- LV. Интерьер карави. Двира.
- LVI. 1. Хижина овцеводов-бина, загон для овец-баки, пекарня-пурне и зимний загон для овец-парехи на зимних пастбищах Шираки. Общий вид и генплан. Кахети, 1966 г.
2. План и разрез бина, баки и пурне. Шираки.
- LVII. 1. Хижина овцеводов-бина, загон для ягнят-баки, загон для скота-агили и загон для овец-парехи на зимних пастбищах Яглуджа. Общий вид и генплан. Нижняя Картли, 1967 г.
2. Разрез в-в бина. Яглуджа.
3. Разрез а-а бина. Яглуджа.
4. План бина и баки. Яглуджа.
- LVIII. 1. Хижина овцеводов-бина, помещение для переработки и хранения сыра — сакоде и загон для овец-баки на летних пастбищах цовата. Общий вид. Тушети, 1971 г.
2. План и разрез а-а сакоде. Цовата.
3. Генплан бина, сакоде и баки. Цовата.
4. План и разрез а-а бина. Цовата.

I




II





IV






V

საქართველო
მეცნიერებათა
აკადემია




VI














XII








XVII

ეროვნული
ბიბლიოთეკა




XVIII






XX













XXIV













XXXII








XXXVI








XL







107X




107X
107X

107X



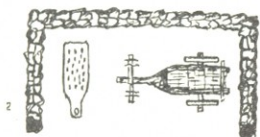





XLVIII




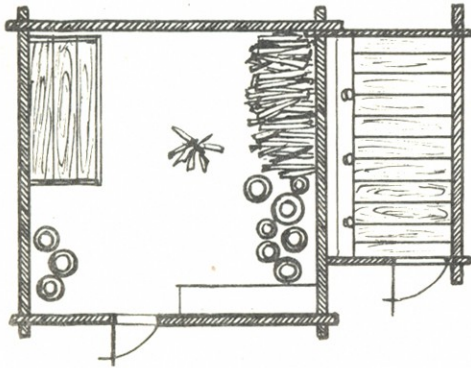


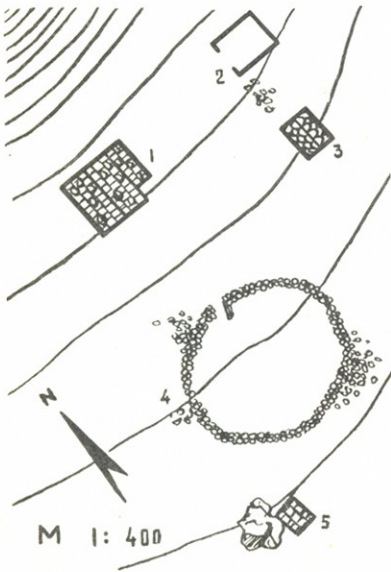
XLIX

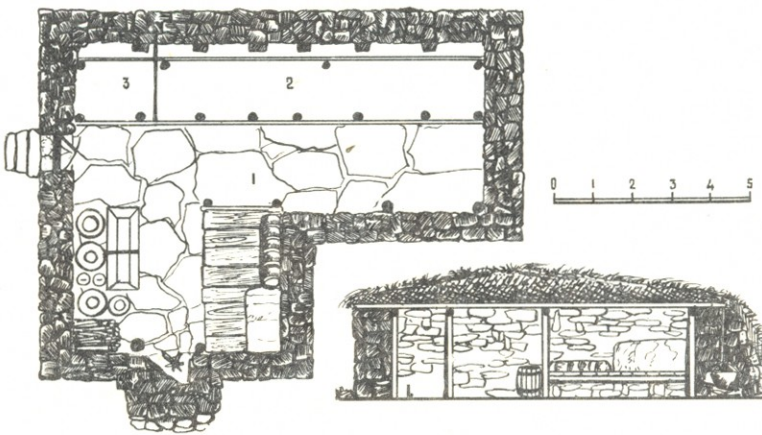









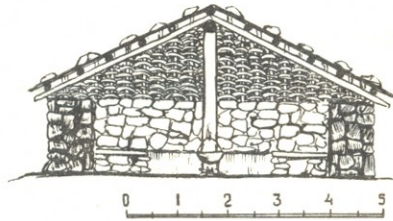
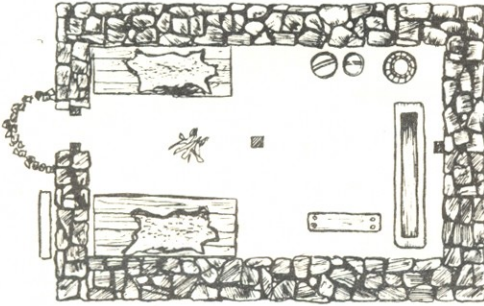



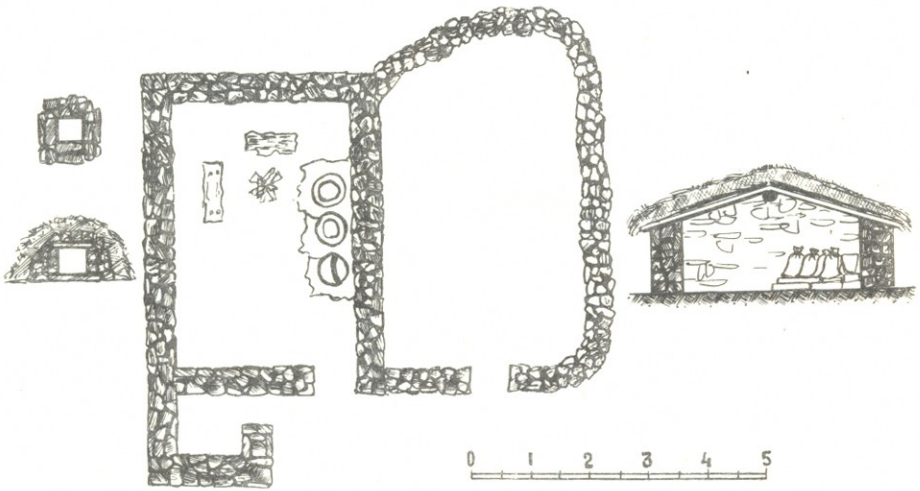
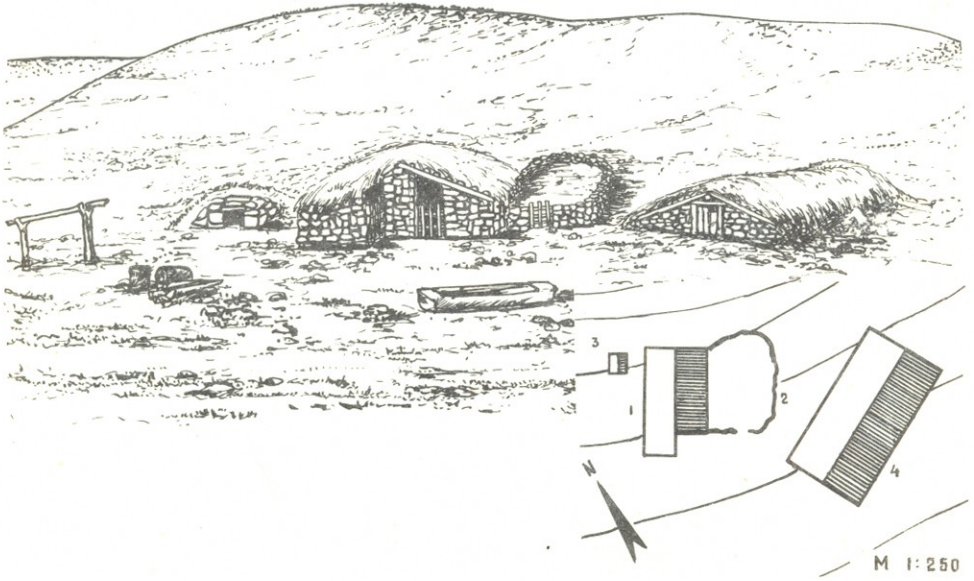
ՀԱՅԿԱՍՏԱՆԻ
ՊՆԵՎԻ ԱՐԽԻՎ

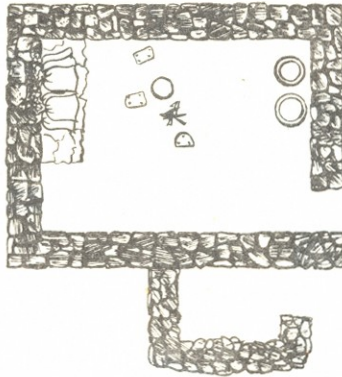
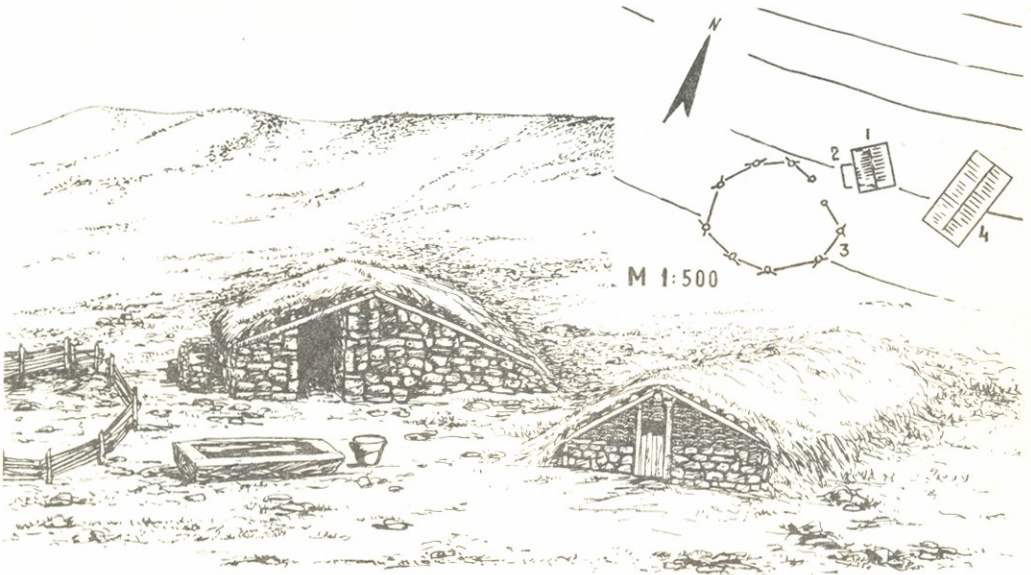


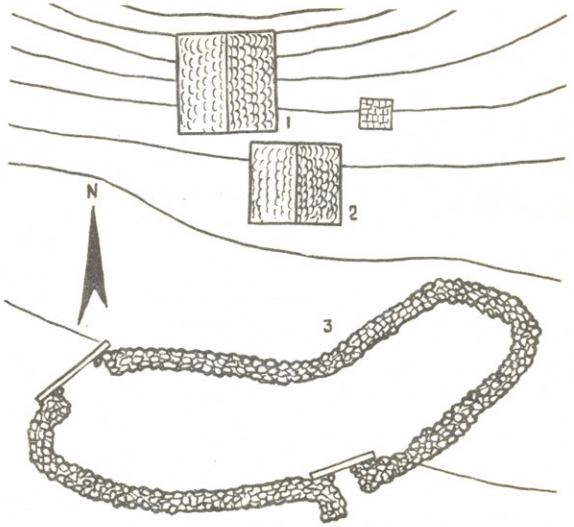

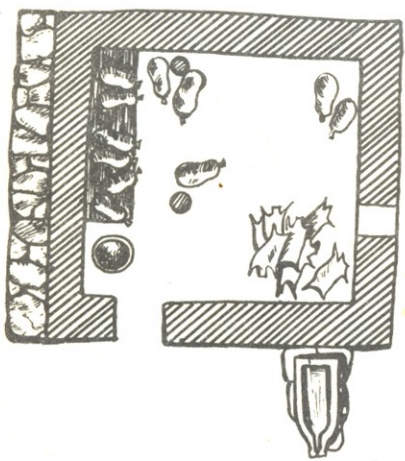





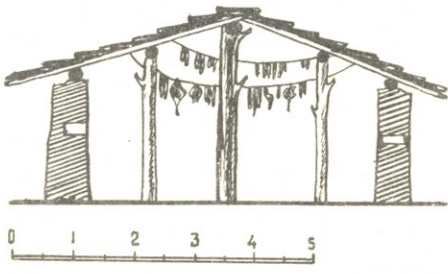









M 1:300



შ ი ნ ა ა რ ს ი

შესავალი	3
მესაქონლეობის ფორმათა კლასიფიკაციის პრინციპები	10
მესაქონლეობის ფორმათა ისტორიული განვითარების პროცესი	21
სათიბები	49
საძოვრები	62
ბარული მესაქონლეობა	90
მთური მესაქონლეობა	109
მთაბარული მესაქონლეობა—ტრანსჰუმანსე	109
მომთაბარე მესაქონლეობა	120
მესაქონლეობის მარშრუტები	128
პარალელური სამეურნეო ბაზები	144
Резюме	158
შემოკლებათა ახსნა	162
ილუსტრაციები ტექსტში	163
Иллюстрации в тексте	164
რუკებისა და სქემების აღწერილობა	165
Описание карт и схем	167
ტაბულების აღწერილობა	170
Описание таблиц	171
ტაბულები	175

ИСТОРИКО-ЭТНОГРАФИЧЕСКИЙ АТЛАС ГРУЗИИ

МАТЕРИАЛЫ

Вахтанг Мамиевич Шамиладзе

სკოტოვოდსტვო ვ გრუზიი

(на грузинском языке)

«МЕЦНИЕРЕБА»

ТБИЛИСИ

1986

დაიბეჭდა საქართველოს სსრ მეცნიერებათა აკადემიის
სარედაქციო-საგამომცემლო საბჭოს დადგენილებით

რეცენზენტები: ისტ. მეცნ. კანდიდატები გ. ჩიქოვანი, ნ. კახიძე

სბ 2803

გამომცემლობის რედაქტორი ლ. სიხარულიძე
მხატვარი ვ. ხმალაძე
მხატვრული რედაქტორი ირ. სიხარულიძე
ტექნიკური რედაქტორი ც. ქამუშაძე
კორექტორი ნ. ფაცია

გადაეცა წარმოებას 13.5.85; ხელმოწერილია დასაბეჭდად 18.3.86;
ქალაქის ზომა 70×108¹/₁₆; ქალაქი № 1; ბეჭდვა მაღალი;

გარნიტურა ვენური; პირობითი საბეჭდო თაბახი 19,8;
სააორიციხვო-საგამომცემლო თაბახი 16,4;

უე 01075;

ტირაჟი 2500;

შეკვეთა № 1607;

ფასი 3 მან. 10 კაპ.

გამომცემლობა „მეცნიერება“, თბილისი, 380060, კუტუზოვის ქ., 19
Издательство «Мецниереба», Тбилиси, 380060, ул. Кутузова, 19

საქ. სსრ მეცნ. აკადემიის სტამბა, თბილისი, 380060, კუტუზოვის ქ., 19
Типография АН Груз. ССР, Тбилиси, 380060, ул. Кутузова, 19

