

საქართველოს სსრ მეცნიერებათა აკადემია

ივ. ჯავახიშვილის სახ. ისტორიის, არქეოლოგიისა და ეთნოგრაფიის ინსტიტუტი

ს ა ქ ა რ თ ვ ე ლ ო ს
ისტორიულ-ეთნოგრაფიული
ა ტ ლ ა ს ი
მ ა ს ა ლ ე ბ ი

საქართველოს მთური სასემოვრეგული ნაგებობანი



გამომცემლობა „მეცნიერება“

თბილისი

1986

„საქართველოს მთური საცხოვრებელი ნაგებობანი“ საქართველოს ისტორიულ-ეთნოგრაფიული ატლასის მორიგი ტომია, რომელიც ისევე, როგორც ადრე გამოქვეყნებული ტომი (1980 წ.), მასალების სახეს ატარებს. ტომი ეძღვნება ქართულ საცხოვრებელ ნაგებობათა პრობლემას, მოიცავს მხოლოდ საქართველოს მთიანეთის მასალას და მიზნად ისახავს წარმოაჩინოს საქართველოს ამ რეგიონისათვის დამახასიათებელი საცხოვრებელი კომპლექსების თავისებურება, ცალკეულ ფორმათა გავრცელების არეალი და ცვლილებები, რომლებიც XIX ს. ბოლოსა და XX ს. დასაწყისში განიცადა საცხოვრებელმა კომპლექსმა.

ტომში მოთავსებული მდიდარი ეთნოგრაფიული მასალა, სპეციალისტების გარდა, მკითხველთა ფართო წრესაც დაინტერესებს.

სარედაქციო კოლეგია:

ე. ი თ თ ნ ი შ ე ი ლ ი, თ. ო ჩ ი ა უ რ ი, ა. რ ო ბ ა ქ ი ძ ე (მთ. რედაქტორის მოადგილე),
ჯ. რ უ ხ ა ძ ე, ა. ქ ა ლ დ ა ნ ი (მდივანი), გ. ჩ ი ტ ა ი ა (მთ. რედაქტორი),
ვ. შ ა შ ი ლ ა ძ ე, გ. ქ ა ლ ა ბ ა ძ ე.

ტომის რედაქტორი: ა. რ ო ბ ა ქ ი ძ ე

რეცენზენტები: ისტ. მეცნ. დოქტორი გ. ქ ა ლ ა ბ ა ძ ე,
ისტ. მეცნ. კანდიდატი გ. გ ა ს ი ტ ა შ ე ი ლ ი

შესავალი

1953 წელს ქ. ნაბიურში (ბელგია) შეიქმნა ევროპისა და მიმდგომი ქვეყნების ეთნოგრაფიული ატლასის მუდმივი საერთაშორისო კომისია, რომელსაც დაევალა ნაციონალური ეთნოლოგიური (ეთნოგრაფიული) ატლასებისა და შემაჯამებელი ატლასის შესადგენად მოსამზადებელი სამუშაოების ხელმძღვანელობის უზრუნველყოფა.

1964 წელს ანთროპოლოგიურ და ეთნოგრაფიულ მეცნიერებათა VII საერთაშორისო კონგრესზე, რომელიც ქ. მოსკოვში შედგა, სხვა სიმპოზიუმებს შორის მოეწყო ატლასის საკითხისადმი მიძღვნილი სპეციალური სიმპოზიუმი. სიმპოზიუმზე საბოლოოდ დაზუსტდა, რომ ატლასის ძირითადი თემატიკა უნდა ასახავდეს, პირველ რიგში, ეთნოგრაფიის იმ მოვლენებს, რომლებიც ორგანულად არის დაკავშირებული სოფლის მეურნეობის ძირითად და წამყვან დარგებთან, საკუთრივ მიწათმოქმედებასთან მისი ყველა სისტემის ჩათვლით და მესაქონლეობასთან ყველა მისთვის დამახასიათებელი ფორმის ჩათვლით. გათვალისწინებული იყო აგრეთვე რიგი სხვა საკითხებისა, საკუთრივ საცხოვრებელ ნაგებობათა და ტანსაცმლის თავისებურებანი.

ტერიტორია, რომელსაც მოიცავს ატლასი, თავიდანვე იყო ცნობილი: ევროპა და საბჭოთა კავშირის ევროპული ნაწილი, დოკუმენტის სიტყვით რომ ვთქვათ, „მთლიანად კავკასიის ჩათვლით“. ამ თეზისს ასაბუთებდნენ იმით, რომ მსოფლიოს ამ რეგიონს აქვს „ბევრი რამ საერთო“ მატერიალური და სულიერი კულტურის სფეროში.

ამგვარად, ატლასის ძირითადი მიზანია ქართული ხალხური კულტურისა და ყოფის უმთავრესი ელემენტების შეპირისპირებისა და მათი გავრცელების არეალის დადგენის გზით მსგავსება-განსხვავების გამოვლინება გარკვეულ ქრონოლოგიურ ჩარჩოებში.

ამასთან, ყოველი რეგიონალური ატლასი, მიუხედავად მისი მასშტაბებისა, არეალურია, ე. ი. დამყარებულია თემატიკურ კარტოგრაფირებაზე და ემსახურება კულტურისა და ყოფის ელემენტების სივრცობრივი განლაგებისა და მათი ფუნქციონირების შესწავლის მიზნებს. აქ იგულისხმება კულტურისა და ყოფის შესასწავლი ელემენტების არა მარტო ტერიტორიული ფიქსაცია სტატიკურ ვითარებაში, არამედ მათი ევოლუციისა და ამის პროცესში მათი გავრცელების არეალების გადანაცვლების ჩვენება.

შესაბამისად ზემოთ აღნიშნული დებულებებისა, განსაზღვრული იყო საქართველოს ისტორიულ-ეთნოგრაფიული ატლასის ძირითადი ამოცანა: „...განზოგადებასთან ერთად, გაარკვიოს ქართული ხალხური კულტურისა და ყოფის შემადგენელი ელემენტები; დაადგინოს მათი გავრცელების არეები და სიზშირე დროის გარკვეულ მონაკვეთზე; გამოავლინოს მოვლენების შესაბამისი კანონზომიერებანი“ (გ. ჩიტაია).

1968 წელს ქ. ბონში (გფრ) ზემოთ აღნიშნული კომისიის მიერ მოწყობილ საერთაშორისო თათბირზე შემუშავებული იყო საარეკომენდაციო თემების სია, რომლებიც უნდა შესულიყო ატლასში, ესენია: I. მიწათმოქმედება და მესაქონლეობა, II. დასახლება და საცხოვრებელი ნაგებობა, III. საქმელსასმელი, IV. ტანსაცმელი, V. სასოფლო ტრანსპორტი, VI. სოციალური ურთიერთობა, VII. ხალხური საყოფაცხოვრებო წეს-ჩვეულებანი, VIII. წეს-ჩვეულებათა კალენდარი და IX. ხალხური რწმენა-წარმოდგენები.

საქართველოს ისტორიულ-ეთნოგრაფიულ ატლასზე მუშაობა ადრევე დაიწყო. 1960 წელს მოეწყო I სამეცნიერო სესია, რომელიც მიეძღვნა როგორც ატლასის მიზნებსა და შედგენის პრინციპებს, ასევე მასთან დაკავშირებულ კონკრეტულ თემებს.

იმის გამო, რომ ატლასის ტერიტორია და მისი მიზანი მოითხოვს მასალის შეპირისპირებას კულტურისა და ყოფის შესასწავლი ელემენტების მტკიცედ დადგენილი პარამეტრების მიხედვით, საჭირო გახდა ერთობლივი პროგრამების შედგენა ცალკეული მსხვილი რეგიონების მიხედვით. ასე შედგა კავკასიის და სხვა ისტორიულ-ეთნოგრაფიული ატლასების პროგრამები; დამუშავებული იყო დაწერილებითი კითხვარი, რომლითაც წარმოებდა მასალის შეკრება და დამუშავება თემაზე „საცხოვრებელი ნაგებობა და დასახლების ფორმა“.

ეთნოგრაფიული ატლასი ამ სიტყვის სრული მნიშვნელობით ტოტალურ მასალას მოითხოვს. განსაკუთრებით ეს ითქმის საქართველოს შესახებ, რომელიც მკვეთრად გამოვლენილი ვერტიკალური ზონალობით ხასიათდება, რაც შედარებით პატარა ტერიტორიაზე კულტურისა და ყოფის ელემენტების ფორმის მოდიფიკაციების შედარებით დიდ მრავალფეროვნებას განაპირობებს. საქართველოს ყველა ისტორიულ-ეთნოგრაფიულ რეგიონს და ხშირად მათ მიკრორაიონებს (მთარაჭა, ზემო რაჭა, ქვემო რაჭა, ზემო და ქვემო სვანეთი, პირიქითი და პირაქეთი ხევსურეთი...) თავისი მთა და თავისი ბარი აქვს, რომლებიც განაპირობებენ კულტურის ფორმის ლოკალური დერევატების სიმრავლეს. ყველა ამ ლოკალურ ფორმათა გათვალისწინების გარეშე ატლასი სრული არ იქნება, ხოლო ამ თავისებურებათა სრული ჩვენებისათვის საჭირო მასალა უნდა მოიცავდეს ინფორმაციას შესასწავლი რეგიონის ყველა დასახლებული პუნქტის შესახებ. ამის გამოა, რომ იმ ქვეყნებს შორის, რომლებიც მონაწილეობენ ევროპის ეთნოლოგიური (ეთნოგრაფიული) ატლასის შედგენაში, ასეთი მასალა არც ერთს არ აღმოაჩნდა.

ზემოთ აღნიშნულმა გარემოებამ განაპირობა ნაციონალური ატლასების გამოქვეყნება ჯერ „მასალების“ სახით; წინამდებარე ნაკვეთიც ასე მომზადდა.

საცხოვრებელ ნაგებობათა კლასიფიკაციის იმ პრინციპით, რომელზედაც ცალკე იქნება საუბარი, პირველ რიგში გამოსაქვეყნებლად მომზადდა მასალა საქართველოს მთიანეთისათვის დამახასიათებელ საცხოვრებელ ნაგებობათა შესახებ. გრძელდება მუშაობა საქართველოს სხვა რეგიონების მასალაზე.

ქართულ ხალხურ ტრადიციულ
საცხროვრებელ ნაგებობათა
კლასიფიკაციის პრინციპები

საქართველოს ისტორიულ-ეთნოგრაფიული ატლასი რეგიონალურია: იგი წარმოადგენს ნაწილს კავკასიის ისტორიულ-ეთნოგრაფიული ატლასისა, რომელმაც თავის მხრივ საბჭოთა კავშირის ხალხთა ატლასში გარკვეული ადგილი უნდა დაიჭიროს. ყველა ნაციონალური ატლასი ემსახურება ევროპის ხალხთა ერთობლივი ისტორიულ-ეთნოგრაფიული ატლასის ინტერესებს!

ზემოთ აღნიშნული გარემოება განაპირობებს საქართველოს ისტორიულ-ეთნოგრაფიული ატლასის მიზნებსა და ამოცანებს, სტრუქტურას, ქრონოლოგიას, საატლასო ელემენტების კლასიფიკაციას და მათი კარტოგრაფირების დეტალიზაციის დონეს, ე. ი. საატლასე რუკების მანშტაბებსაც.

ატლასის მიზანია, რამდენადაც იგი ეთნოგრაფიულია, ქართველი ხალხის კულტურისა და ყოფის ეთნიკური სპეციფიკის ჩვენება სხვა ხალხების ეთნოგრაფიის სათანადო მხარეებთან შესადარებლად, რაც გულისხმობს კულტურისა და ყოფის შესაპირისპირებელი ელემენტების კომპლექსის ერთიანობას; ეს ატლასი, რამდენადაც იგი ისტორიულია, ვარაუდობს კულტურისა და ყოფის შესასწაველი ელემენტების განხილვას მისი განვითარების პროცესში.

პროგრამა-მაქსიმუმით გათვალისწინებული ცხრა პრობლემიდან (მიწათმოქმედება და მესაქონლეობა, დასახლება და საცხოვრებელი ნაგებობა, საქმელ-სასმელი, ტანსაცმელი, სასოფლო ტრანსპორტი, სოციალური ურთიერთობა, ხალხური საყოფაცხოვრებო წეს-ჩვეულებანი, წეს-ჩვეულებათა კალენდარი და ხალხური რწმენა-წარმოდგენები), საქირო გახდა ძირითადი თემების გამოყოფა. საამისოდ თავის დროზე მიჩნეული იყო მიწათმოქმედება, მესაქონლეობა, საცხოვრებელი ნაგებობანი, დასახლება, ტანსაცმელი.

რეგიონალური ატლასის სპეციფიკური ინტერესები არ გამოირიცხავენ იმ ძირითადი თემების ცალკეული მხარეების აქცენტირებას, რომლებიც ამა თუ იმ ხალხის კულტურისა და ყოფის თავისებურებას შეადგენს. საქართველოს ისტორიულ-ეთნოგრაფიული ატლასის თვალსაზრისით ასეთი მხარეებია მიწათმოქმედებაში მევენახეობა.

საბჭოთა კავშირის სხვა ხალხების ატლასში შესაძლებელია ზემოთ აღნიშნული ძირითადი და სავალდებულო თემების ფარგლებში სხვა, ამ ხალხთა ყოფისათვის დამახასიათებელი, ასპექტების დაწინაურება, სწორედ ეს შეუწყობდა ხელს ეთნიკური სპეციფიკის ჩვენებას.

ატლასის თემატიკის ძირითადი და სავალდებულო კომპლექსების დადგენისას ყურადღება ექცევა შერჩეული ელემენტების ხასიათს მათი ურთიერთ-

მიმართების თვალსაზრისით. იგულისხმება არა ორდინალური კავშირი — ამ რიგის კავშირები კულტურისა და ყოფის ყველა ელემენტს შორის არსებობს — არამედ მათი ურთიერთგანპირობებულობა, ამ მხრივ აღსანიშნავია მეურნეობრივი ყოფიდან მიწათმოქმედებისა და მესაქონლეობის დაწინაურება — მეურნეობის ეს ორი ძირითადი დარგი, შეიძლება ითქვას, მუდამ და ყველგან გარკვეულ ურთიერთკავშირში ვითარდება. ასევეა საცხოვრებელი ნაგებობა და დასახლება. ურთიერთორგანული კავშირის გარდა ატლასის ეს ორი ძირითადი ელემენტი (თემა) ასევე ორგანულად არის დაკავშირებული სამეურნეო ყოფასთან. იგივე ითქმის საცხოვრებელი კომპლექსისა და დასახლების ერთეულის შესახებ, რომელთა თავისებურება დაკავშირებულია სამეურნეო და ოჯახის ფორმასთან. მრავალმხრივი ინფორმატიულობის მხრივ განსაკუთრებულ ინტერესს ტანსაცმელი შეიცავს.

ყველა ზემოთ აღნიშნულ შემთხვევაში იგულისხმება, ბუნებრივია, კულტურისა და ყოფის ტრადიციული ფორმები — ხალხური, ძირძველი და თავისი დროისათვის პროგრესული.

ყოველი დასახლებული თემა მოიცავს კონკრეტულ საკითხებს, რომელთაც უნდა უპასუხოთ ატლასმა. ასეთი საკითხი, ზემოთ აღნიშნულ 9 პრობლემაში რომ შედის, ორმოცდამეცამეტეა. საკუთრივ II თემა — „დასახლება და საცხოვრებელი ნაგებობა“ — შემდეგ კითხვებს მოიცავს: 13. სავარგულების საზღვრები, მინდვრის, საძოვრის, ტყეების, ბაღებისა და სხვათა ღობეები. 14. დასახლებების ფორმები. 15. საცხოვრებელ და სამეურნეო ნაგებობათა განლაგება ერთ კომპლექსში და მათ შორის კავშირი. 16. ცალკეული ნაგებობანი, საცხოვრებელი სახლი (სამშენებლო მასალა, საცხოვრებელი სახლის გეგმა და ესკიზი). 17. კერის ადგილი და ნაგებობათა ყოფითი გამოყენების ზოგიერთი დეტალი. 18. აკვანი. 19. ფქვილის შენახვის წესი³.

ასევეა დაზუსტებული ატლასის ყველა დანარჩენი თემა. თემების რიგისა და მათში შემავალი საკითხების გარკვეული თანმიმდევრობა შესაპირისპირებელი მასალის მტკიცედ განსაზღვრული სქემით დალაგებას გულისხმობს.

ბევრი რამ, ცალკეული ნაციონალური ატლასისათვის და მათ შორის ჩვენი ქართული ისტორიულ-ეთნოგრაფიული ატლასისათვის საინტერესო, ზემოთ მოყვანილ სქემაში გამოტოვებულია. ასე მაგ., საცხოვრებელ ნაგებობებში არ ჩანს დაცეითი ფუნქცია, რაც არა მარტო კავკასიის მთიანეთისათვის, არამედ მსოფლიოს სხვა, ასევე მთიანი რეგიონისათვის არის დამახასიათებელი და რის გარეშე ატლასი არ შეიძლება სრული იყოს. გარდა ამისა, სქემაში არ არის შეტანილი სათიბების საზღვრები და მათი ღობეები, რის შედეგად მხედველობიდან გამოტოვებულია სათიბებზე საკუთრების ფორმების თავისებურება — საკითხი, რომელიც კულტურისა და ყოფის ნებისმიერი ელემენტის სოციალური ბუნების ძირითად გასაღებს წარმოადგენს. არ ჩანს ნაგებობის ორიენტაცია გზის, წყლის, სავარგული ფართის, სალოცავის მიმართ, განაყარო ოჯახების განლაგების წესი მამისეული სახლის მიმართ, რაც დასახლების ფორმის სოციალური ბუნების შესახებ ინფორმაციის ერთ-ერთ წყაროს წარმოადგენს. იგივე ითქმის სხვა თემების სტრუქტურის შესახებ. მაგრამ ამ რიგის ხარვეზების შევსება ყველა ქვეყანას შეუძლია მისთვის შესაფერისი სპეციფიკური პირობების შესაბამისად.

ზემოთ აღნიშნული ტიპის ისტორიულ-ეთნოგრაფიულმა ატლასმა რიგი ახალი პრობლემა დასვა, მათ შორის უმთავრესია კარტოგრაფირების პრინციპი,

რომლის სწორად შერჩევა, პირველ ყოვლისა, საატლასე მასალის კლასიფიკაციის სისრულეზე არის დამოკიდებული.

ბოლო ათეული წლების მანძილზე საბჭოთა ეთნოგრაფიაში ფეხი მოიკიდა კლასიფიკაციის ორმა სისტემამ, რომლებიც ცნობილია სამეურნეო-კულტურული ტიპებისა (სკტ) და ისტორიულ-ეთნოგრაფიული ოლქების (იეო) სახელწოდებით. სკტ გულისხმობს მეურნეობისა და კულტურის იმ თავისებურებათა ისტორიულად ჩამოყალიბებულ კომპლექსებს, რომლებიც ახასიათებს სოციალურ-ეკონომიკური განვითარების ერთ ღონეზე და მგავს ბუნებრივ-გეოგრაფიულ პირობებში მყოფ სხვადასხვა ხალხს⁴.

ეს არის კლასიფიკაციის პრინციპის ზოგადი და შინაარსობრივად იმდენად გლობალური სქემა, რომ პირველ ჩვეულებაში გაერთიანდნენ ზომიერი სარტყლის მეთევზეები და არქტიკის მონადირეები, მეორე ჩვეულებაში — ცხელი სარტყელის თოხური მიწათმოქმედნი და სტეპების მომთაბარე მესაქონლეები, ხოლო მესამეში — ყველა სარტყლის გუთნური მიწათმოქმედნი⁵. ამავე დროს I, II და III ჩვეულებები დალაგებულია განვითარების სტადიის მიხედვით, ე. ი. არის ცდა ტიპოლოგიური და სტადიალური კლასიფიკაციის შეთავსებისა. ამ გენერალური ტიპოლოგიის ნებისმიერი დეტალიზაციის პირობებში გამორიცხულია ამა თუ იმ ხალხის ეთნიკური სპეციფიკის ჩვენების შესაძლებლობა.

იეო — ეიკუმენის ნაწილია, რომლის მოსახლეობას ახასიათებს სოციალურ-ეკონომიკური ერთობლიობის, ხანგრძლივი კავშირებისა და ურთიერთ ზემოქმედების შედეგად ჩამოყალიბებული ეთნოგრაფიული (კულტურულ-საყოფაცხოვრებო) თავისებურებანი⁶.

როგორც მოყვანილი განმარტებიდან და შესატყვისი მაგალითებიდან ჩანს, არც ეს საკლასიფიკაციო სქემა უპასუხებს ისტორიულ-ეთნოგრაფიული ატლასის ინტერესებს — არც მას შეუძლია ეთნიკური სპეციფიკის ჩვენება, რამდენადაც აქ აქცენტირებულია მხოლოდ ის ნიშნები, რომლებიც საერთოა სხვადასხვა წარმოშობის ხალხებისათვის. ლიტერატურაში არაერთგზის არის შენიშნული ზემოთ მოყვანილი საკლასიფიკაციო სისტემების შემდგომი დეტალიზაციის აუცილებლობა. მაგრამ მისი დეტალიზაციის ნებისმიერ პირობებში, მართალია, შესაძლებელი ხდება ძირითადი ტიპების გამოყოფა, ამ ტიპების ლოკალური დერივაციების დადგენა შეუძლებელია.

საკითხს ისიც ართულებს, რომ ამ ორი საკლასიფიკაციო სისტემის ურთიერთ შეთავსების შესაძლებლობა, როგორც არაერთგზის არის შენიშნული ლიტერატურაში, თავიდანვე გამორიცხულია⁷.

ზემოთ მოყვანილი ტიპოლოგიური სქემის მიმართ გამოთქმული იყო რიგი სხვა შენიშვნაც, რომლებიც შეეხებოდა როგორც სკტ-ს და იეო-ს შინაგანი კავშირის⁸ გარკვევას, ასევე მათი დეტალიზაციის აუცილებლობას⁹.

შენიშვნა გამოიწვია აგრეთვე ისტორიულ-ეთნოგრაფიული ოლქის გაგებაში. აღინიშნა, რომ „როგორც იეო, ისევე მასთან დაკავშირებული რეალობანი, რომელთაც იგი გამოხატავს, ჩვენი ცოდნის განვითარებასა და გაღრმავებასთან ერთად, შეიძლება მოითხოვდეს დაზუსტებას, უფრო მკაცრი და ობიექტური მეთოდების საშუალებით“¹⁰.

კრიტიკულად იყო განხილული დასახელებული საკლასიფიკაციო სქემა იმ ნაწილში, რომელიც ეხებოდა კავკასიას¹¹.

საკუთრივ ქართულ მასალაზე დაყრდნობით დასმული იყო საკითხი სკტ-ის გამოყოფის შესახებ ერთი ეთნოსის შიგნით. ამ მიმართულებით ჩატარებული ცდის შედეგად საქართველოში შემოიხაზა სამი ძირითადი რეგიონი სწორედ

სამეურნეო-კულტურული ხასიათის ნიშნების მიხედვით, რომლებიც საქართველოსათვის ტიპოლოგიურად ერთიანია, მაგრამ განსხვავდება ლოკალური ნიშნებით. ასეთია აღმოსავლეთ საქართველოს ბარი, დასავლეთ საქართველოს დაბლობი და საქართველოს მთიანეთი. ეს სქემა თავშივე წარმოდგენილი იყო კერძოდ საცხოვრებელ ნაგებობათა კლასიფიკაციის საკითხთან დაკავშირებით საქ. სსრ მეცნიერებათა აკადემიის აკად. ივ. ჯავახიშვილის სახ. ინსტიტუტის ეთნოგრაფიულ სესიაზე, რომელიც მიეძღვნა საქართველოს ისტორიულ-ეთნოგრაფიული ატლასის პრობლემებს¹².

შენიშნულია ისიც, რომ საატლასე მასალის ტიპოლოგიის პრინციპი არსებითად განსხვავდება ეთნოგრაფიული მასალის ორდინალური კლასიფიკაციის პრინციპებისაგან. რიგითი კლასიფიკაცია გულისხმობს ეთნოგრაფიული საგნებისა და მოვლენების კლასებად დაჯგუფებას ერთი რომელიმე ნიშნის მიხედვით, ამ კლასებს შორის ურთიერთგანმსაზღვრელი კავშირის გარეშე. ატლასის სპეციფიკური მონაცემების შესაბამისად ტიპოლოგიის საფუძველს უნდა წარმოადგენდეს საგნებისა თუ მოვლენებისაუთვის დამახასიათებელი ნიშნების კომპლექსი, რომლებიც განსაზღვრავენ მათ ჰოციალურ არას და ურთიერთკავშირს. ტიპოლოგიის ამ პირობას მინიჭებული აქვს პრინციპული მნიშვნელობა, რამდენადაც ტიპოლოგიის მეშვეობით ვლინდება, ერთი მხრით, მაჩვენებელთა კომპლექსში შემავალი ნიშნების ურთიერთობის ხასიათი, ხოლო მეორე მხრით — მთლიანად კომპლექსის კავშირი კულტურისა და ყოფის სხვა კომპონენტებთან, საერთოდ გარემოსთან¹³.

მაგალითისათვის მივმართოთ საცხოვრებელ ნაგებობას. მატერიალური კულტურის ამ ელემენტის ტიპოლოგიზაციის დროს გამოიყოფა მისი ისეთი პარამეტრები, როგორცაა კონსტრუქცია, მასალა, დაგეგმარება, კერის მდებარეობა, სამეურნეო ფართის ხასიათი, დაცვითი ფუნქციის თავისებურება, საკულტო დანიშნულების ობიექტების განლაგება და სხვა შრავალი. ამ დამახასიათებელ ნიშანთა შორის გასარჩევია ძირითადი (ტიპოგენური) და მეორეხარისხოვანი (დამატებითი). ამავე დროს ნიშანთა კომპლექსი, როგორც ტიპოლოგიის საფუძველი, წარმოადგენს არა ამ ნიშანთა მექანიკურ ჯამს, არამედ მათ აბსტრაქტიზებულ მოდელს. აბსტრაქტიზება ამ შემთხვევაში, როგორც წესი, ორგვარიი: მიმამსგავსებელი და განმასხვავებელი¹⁴.

არის კიდევ მესამე ტიპის აბსტრაქტიზება — ე. წ. იდეალიზაცია, რომელსაც ე. კაბო „ეთნოგრაფიულ მოდელირება“-ს უწოდებს და რომელიც გულისხმობს სოციალურ-ეკონომიკური განვითარების მხრივ მსგავს ღონეზე მყოფი ხალხებისათვის დამახასიათებელი ეთნოგრაფიული ნიშნების მიხედვით აბსტრაქტიზებული მოდელის შექმნას. ეს მოდელი არც ერთ კონკრეტულ სიტუაციას არ ემთხვევა, მაგრამ ყველა მათ ძირითად (ტიპიურ) ნიშან-თვისებას გამოხატავს, და მის მიხედვით საერთო სურათს წარმოაჩენს. მაგრამ ეს მეთოდი რეკომენდებულია უპირატესად უძველესი საზოგადოების საერთო სურათის რეკონსტრუქციის მიზნით¹⁵. მისი გამოყენების ცოტად თუ ბევრად დამაკმაყოფილებელი მაგალითი კონკრეტული ეთნოგრაფიული კვლევის სფეროში, რაც მოგვეცემა საშუალებას შეგვემოწმებინა ამ მეთოდის მეცნიერული ეფექტურობა, ჩვენ არ მოგვეპოვება. საყურადღებოა, რომ არც ერთ ჩვენთვის ცნობილ ისტორიულ-ეთნოგრაფიულ ატლასში, როგორც საბჭოთა კავშირში, ისე მის გარეთ ტიპოლოგიის ზემოთ აღნიშნული მეთოდის ეთნოგრაფიული საგნებისა თუ მოვლენების მოდელირებისა და იდეალიზაციის სახით გამოყენებული არ არის.

ტიპოლოგიის საკითხის შესახებ ბოლო დროს გამოქვეყნებულ ნაშრომთა შორის ცალკეა აღსანიშნავი მ. კრიუკოვის წერილი, რომელშიც კრიტიკულად არის განხილული საცხოვრებელ ნაგებობათა ამ რიგის ზოგიერთი ტიპოლოგიური სქემა. ავტორი სამართლიანად ასკვნის, რომ ჭერ კიდევ ძნელია მსჯელობა ტიპოლოგიის არსებული მეთოდიკის ეფექტურობის შესახებ და უფრო მიზანშეწონილად მიიჩნევს მის შემდგომ შემოწმებას ახალი მასალის შექმნა¹⁶.

ეთნოგრაფიული ტიპოლოგიის შექმნის ამ დონეზე საატლასე მასალის კლასიფიკაციას შეიძლება ჰქონდეს მხოლოდ პირობითი მნიშვნელობა.

ქართულ (კავკასიურ) საცხოვრებელ ნაგებობათა ადრინდელი კლასიფიკაციებიდან ყველაზე უფრო სრული სახე ფ. ბაუმჰაუერის სქემას აქვს. თავის კლასიფიკაციაში მან გამოჰყო ოთხი ჯგუფი, საკუთრივ:

I. აღმოსავლეთ საქართველოს ინტერლანდი, რომელიც საცხოვრებელ ნაგებობათა ხუთ ქვეჯგუფს მოიცავს: ბრტყელბანიან ქვის სახლს, „აღსორების სახლს“, ქართლურ დარბაზულს, რომელსაც საკმაოდ ვრცლად აღწერს, კახურ სახლს და „თათრულ მიწურს“;

II. დასავლეთ საქართველოს ინტერლანდი, სადაც საცხოვრებელ ნაგებობათა სამი ქვეჯგუფია გამოყოფილი — წნული, ორფერდანი და ოთხფერდანი სახურავების მქონე სახლები.

III. საქართველოს მთიანეთი, რომელიც საცხოვრებელ ნაგებობათა ორი ქვეჯგუფის სახით არის წარმოდგენილი, გულისხმობს დასავლურ-ქართულ მთურსა და აღმოსავლურ-ქართულ მთურ სახლებს. დასავლურ ქვეჯგუფში ავტორი განსაკუთრებით ჩერდება სევანურ მურჯვამზე, მის სამეურნეო და სოციალურ მხარეებზე: აქვე ეხება მთარაპის ანალოგიურ საცხოვრებელ კომპლექსებს. აღმოსავლურ ქვეჯგუფში განხილულია მთიულური და თუშ-შეშავ-ხევესურული საცხოვრებელი სახლები.

IV. საქართველოში მოსახლე გერმანელი კოლონისტების საცხოვრებელი სახლები¹⁷.

აქ არ არის ადგილი ფ. ბაუმჰაუერის კლასიფიკაციის კრიტიკისა (კლასიფიკაციის პრინციპის ერთიანობის დარღვევა, რაც ეთნიკური და ტექნიკური მაჩვენებლების შერევაში და სხვა მხარეებში გამოიხატება), აღენიშნავთ მხოლოდ საცხოვრებელ ნაგებობათა კლასიფიკაციის თვალსაზრისით საქართველოს მთლიანი ტერიტორიის დაყოფას სამ ზონად, რაც ჩვენ გამართლებულად მიგვაჩნია, თუმცა ავტორს ამის დასაბუთება არც უცლია.

ყურადღებას იპყრობს ავტორის ცდა გამოჰყოოს სახლების ცალკეული ტიპები ეთნიკური კუთვნილების მიხედვით, რაც ამ დროის გერმანულ ენოვან ლიტერატურაში საკმაოდ გავრცელებული იყო კულტურისა და ყოფის სხვა ელემენტების კლასიფიკაციის დროს¹⁸, მაგრამ ნაშრომში მოყვანილ ფაქტობრივ მასალაზე ეს ცდა გამართლებულად ვერ ჩაითვლება.

ევროპის ისტორიულ-ეთნოგრაფიული ატლასის შედგენაზე მუშაობისას საცხოვრებელ ნაგებობათა კლასიფიკაციას საფუძვლად დაედო სხვადასხვა ნიშანთა საკმაოდ რთული კომპლექსი, რომელიც XIX ს-ის ბოლოსა და XX ს-ის დასაწყისისათვის გულისხმობს, მაგ., ბულგარეთში, 8 უმთავრესი ფორმის არსებობას ძირითადად დაგეგმარების მიხედვით¹⁹. რუმინეთის ეთნოგრაფიული მასალით საცხოვრებელ ნაგებობათა შესახებ 3 ჯგუფია გამოყოფილი²⁰. იგივე ითქმის ევროპის სხვა ქვეყნების შესახებ. შემთავამებელი კარტოგრაფის მონაცემებით ევროპაში გამოყოფილია რვა ძირითადი ტიპი; საცხოვრებელ ნაგებობათა ამ კლასიფიკაციას საფუძვლად უდევს ძირითადად დაგეგ-

მარება და მასალა²¹. ანალოგიური ვითარება შეინიშნება შუა აზიის რესპუბლიკების ეთნოგრაფიული მასალის საფუძველზე შედგენილი კლასიფიკაციების მიმართ, საკუთრივ თურქმენეთის²², ტაჯიკეთის²³ და სხვა, რომლებიც უფრო ვიწრო რეგიონალურ ხასიათს ატარებენ.

ჩრდილოეთ კავკასიის ხალხთა ისტორიულ-ეთნოგრაფიული ატლასის შედგენისას გათვალისწინებული იყო საცხოვრებელი ნაგებობების ისეთი ნიშნების ჩვენება, როგორცაა მასალა და სამშენებლო ტექნიკა, დაგეგმარება, გადახურვის მასალა და ფორმა, გათბობის სისტემა, ინტერიერი, შემკულობა. ამ ნიშნების მიხედვით მოცემულია საცხოვრებელ ნაგებობათა აღწერილობა სათანადო კარტოგრაფიით. ამის საფუძველზე შედგენილია საცხოვრებელ ნაგებობათა ტიპოლოგია, რომელიც მოიცავს 11 ჯგუფს, მათ შორის ორი წყნული სახლია, სამი — ჯარგვალური, სამი — ქვისა, ცალკე ჯგუფშია წარმოდგენილი გამოქვაბულები, დასაშლელი და კომბინირებული ნაგებობები²⁴.

შეიძლებოდა კიდევ ამავე რიგის სხვა კლასიფიკაციები მოგვეყვანა²⁵, მაგრამ იმის საჩვენებლად, თუ როგორ დგას დღეს საცხოვრებელ ნაგებობათა კლასიფიკაციის საკითხი ისტორიულ-ეთნოგრაფიულ ატლასთან დაკავშირებით, მოყვანილიც საკმარისად უნდა ჩავთვალოთ.

ქართულ ხალხურ ტრადიციულ საცხოვრებელ ნაგებობათა კლასიფიკაციის შესახებ გარკვეული აზრი აქვს გამოთქმული გ. ჩიტაიას ვრცელ ინფორმაციაში, რომელშიც აღსაზნა საქართველოში ეთნოგრაფიული კვლევის ძირითადი შედეგები. მისი დაკვირვებით საქართველოში ფიქსირებულია საცხოვრებელ ნაგებობათა ოთხი ძირითადი ტიპი, რომელთა შორის მას აღწერილი აქვს ორი²⁶. ავტორის სიტყვით ამ ოთხი ტიპიდან „...ერთი, დასავლურ-ქართული, ხის ნაგებობის სახით, კვადრატული გეგმით, შუაეცხლით, ორფერდა ან ოთხფერდა სახურავით, კედლის შუაში მოთავსებული კარით, და ერთი აღმოსავლურ-ქართული, ქვის ნაგებობის სახით, რომელიც გეგმით ასევე კვადრატულია, შუაეცხლიანია, კარი ფასადის კედლის შუაში აქვს მოთავსებული, გვირგვინიანია და ბანითაა ზემოდან დახურული, მათი საწყისი ფორმები უკავშირდება ხეთურ-ხურიტულ ნაგებობათა ტიპს, რომელიც შუაეცხლით, კვადრატული გეგმითა და პირამიდულსაფეხურიანი სახურავით ხასიათდება“²⁷.

არსებობს კიდევ საცხოვრებელ ნაგებობათა რეგიონალური კლასიფიკაციები, რომელთაც მნიშვნელობა აქვთ ძირითადი ტიპების ვარიანტული ფორმების გამოსაყვანილად. მაგ., გ. ჩიტაიამ მხოლოდ ქვაბლიანის ხეობაში გადახურვის წესის მიხედვით სამი ტიპის საცხოვრებელ ბინას მიაკვლია. მისი სიტყვით: „ერთია დარბაზული, მეორე — ოღური და მესამე — ე. წ. ლაზური“²⁸. ი. აღამიამ საცხოვრებელი კომპლექსებისა და დასახლების ფორმების ძირითადად არქიტექტურულ თავისებურებათა მიხედვით აჭარაში გამოავლინა სამი ზონა: სამხრეთ-აღმოსავლური (ხულოს რაიონი), სამხრეთ-დასავლური (ქედისა და ბათუმის რაიონები) და ჩრდილო-დასავლური (ქობულეთის რაიონი). ავტორი ცალკე ჰყოფს ე. წ. ლაზურ ტიპს, რომელიც მისი დაკვირვებით ბევრად არ განსხვავდება აჭარულისაგან²⁹. გამარტივებული ეთნოგრაფიული კლასიფიკაციით აქ საცხოვრებელ ნაგებობათა მხოლოდ ორი ძირითადი ფორმა არის ნაგარაუდები³⁰. აჭარულ საცხოვრებელ ნაგებობათა კლასიფიკაცია ცალკეული ხეობების მიხედვით უფრო რთულ სურათს წარმოაჩენს³¹.

საფუძვლიანად არის დახასიათებული ქართული დარბაზული საცხოვრებელი ნაგებობა, რომელიც წარმოდგენილია სამი ქვესახეობით, საკუთრივ

ქართლური, მესხურ-ჭავჭავური და წალკური ერლოიან-გვირგვინიანი სახლების სახით³².

მთელეთის საცხოვრებელ ნაგებობათა შორის გამოიყოფა მისი ორი სახეობა: ქვიტიკიანი და კალოიანი სახლი³³.

არსებობს არაერთი სხვა კლასიფიკაცია რეგიონალური თუ სხვა ნიშნის მიხედვით. მაგრამ მათი მნიშვნელობა მაინც ლოკალურ ხასიათს ატარებს, ამდენად, ერთობლივი კლასიფიკაციის მხოლოდ ქვეჯგუფების გამოსაყოფად თუ გამოდგება.

საცხოვრებელ ნაგებობათა რეგიონალური კლასიფიკაცია დამუშავებულია აგრეთვე სვანურ მასალაზე, მას საფუძვლად უდევს საცხოვრებელი კომპლექსის დაცვითი ფუნქციის თავისებურება. მასში გამოიყოფა ხუთი ძირითადი ჯგუფი: ციხე-სახლი, მურყვამიანი სახლი, სანცხვირიანი სახლი, სვანირიანი სახლი და გალენიანი კომპლექსი³⁴. სვანური საცხოვრებელი კომპლექსების ამ კლასიფიკაციის სქემამ ძირითად ნაწილში პოზიტიური გამოხმაურება პოვა³⁵.

საცხოვრებელ ნაგებობათა ეთნოგრაფიული შესწავლის მეთოდის განხილვისას ს. ტოკარევა ყურადღება მიაქცია ყოფის ამ მნიშვნელოვანი ელემენტის ისეთ მხარეებს, როგორცაა მისი მასალა, დაგეგმარება, სამეურნეო ნაგებობებთან მათი კავშირი, სოციალური არსი, ეთნიკური ფუნქცია და სხვა³⁶.

ჩვენ მიგვაჩნია, რომ იმ მრავალ მხარეს შორის, რომლებიც საცხოვრებელ ნაგებობას ახასიათებს, ამასთან მის თავისებურებას გამოხატავს და, ამდენად, ტიპოლოგიის საფუძვლად უნდა იყოს აღებული, პირველ რიგში ანგარიში უნდა გაეწიოს და გეგმარებას. რომელიც: ა. ასახავს საცხოვრებელში ოჯახის წევრთა განლაგების წესს, შუქსა ჰფენს სარჯახო ყოფას, ე. ი. გამოავლენს ოჯახის ფორმას, და, ამდენად, მის სოციალურ ფუნქციას; ბ. საცხოვრებელი და სამეურნეო ფართის შედარებითი ანალიზის შედეგად გვაძლევს წარმოდგენას ოჯახის სამეურნეო საფუძვლების თავისებურებათა შესახებ და, ამდენად, შუქსა ჰფენს ეთნოსის სამეურნეო ყოფის ხასიათს; გ. ცეცხლისა და საკულტო ადგილების განლაგების და მათთან დაკავშირებული წეს-ჩვეულებების ანალიზის შედეგად ავლენს სოციალურ ურთიერთობათა და რელიგიურ რწმენა-წარმოდგენათა სისტემას; დ. მისი საერთო მდებარეობით და ორიენტაციით, თავისი ადგილით სხვა ამავე რიგის თუ სხვა დანიშნულების ნაგებობათა შორის არკვევს დასახლების სტრუქტურის თავისებურებას და სხვ.

საცხოვრებელ ნაგებობათა ტიპოლოგიურ ნიშანთა შორის გარკვეული ადგილი უჭირავს სამშენებლო მასალას, რომელიც საცხოვრებელი ნაგებობის ნებისმიერი ტიპის ჩამოყალიბების პირველ სტადიაზე ძირითადად ეკოლოგიური გარემოს ნაყოფია, მაგრამ დროთა განმავლობაში, როდესაც კულტურისა და ყოფის ეს ერთ-ერთი ძირითადი ელემენტი შერჩევითი სანქციის მექანიზმის მოქმედების შედეგად ნორმატიულ მოვლენად იქცევა და ეთნოსპეციფიკური ფაქტორის მნიშვნელობას მიიღებს, ეკოლოგიურ მოტივაციას ჰკარავს და ტრადიციულობის ნიშან-პირობად გარდაიქმნება.

სამშენებლო მასალა და მშენებლობის ორგანიზაციის ფორმები შუქს ჰფენს, ერთი მხრივ, ხალხური ხუროთმოძღვრების განვითარების დონეს, ხოლო, მეორე მხრივ, სოციალური ურთიერთობის იმ მხარეებს, რომლებიც შრომითი დახმარების სხვადასხვა სახით არის წარმოდგენილი.

საცხოვრებელი კომპლექსის გადახურვის სისტემა — კულტურისა და ყოფის ამ ელემენტის ტიპოლოგიის მესამე ნიშან-თვისებაა. სხვა საკითხია ათუ გადახურვის მოცემული ფორმის შექმნა-ჩამოყალიბების პერიოდში

რა სოციალურ-ეკონომიკური პირობები ახდენს უშუალო გავლენას ამ პროცესებზე — აქაც ერთ-ერთი მთავარი ფაქტორის სახით, ცხადია, ბუნებრივი პირობები უნდა ვიგულისხმოთ. მაგრამ იმ სახით, რა სახითაც საცხოვრებელი კომპლექსის გადახურვის სისტემამ ჩვენამდე მოაღწია, იგი უთუოდ ტრადიციულობის მაჩვენებელი ნიშან-თვისებაა, რომელიც გარკვეულ ინფორმაციას შეიცავს იმ ხალხისა და მისი ეთნოსოციალური კულტურის შესახებ, რომლის ყოფაში იგი ძველთაგან მომდინარე ტრადიციის სახით არის დამკვიდრებული და მის მიერ ასეთად შეიქცეულ-ალიარებული.

ასეთია ჩვენი მოსაზრებები, საერთოდ, ტრადიციული კულტურისა და, კერძოდ, საცხოვრებელი ნაგებობების ტიპოლოგიის შესახებ საქართველოს ისტორიულ-ეთნოგრაფიულ ატლასთან დაკავშირებით.

ზემოთ დასახელებული სამი ძირითადი ნიშან-პირობის მიხედვით კავკასიის ისტორიულ-ეთნოგრაფიული ატლასისათვის ჩამოყალიბდა შემდეგი უმთავრესი ტიპები, რომლებიც წარმოადგენს XIX ს-ის შუა წლებიდან მოყოლებული. ვიდრე XX ს-ის შუა წლებამდე კავკასიის ხალხთა ყოფისათვის ტრადიციულსა და დამახასიათებელ ელემენტს³⁷. ესენია:

I. წელისაგან ნაგები, ორფერდასახურავიანი ფაცხა, დაუნაწევრებელი ფართით.

II. მორისაგან ნაგები, ორფერდასახურავიანი ჯარგვალი, თავის ამოსავალ ფორმაში დაუნაწევრებელი ფართით.

III. ფიცრით ნაგები ორ-ან ოთხფერდასახურავიანი ოდა, დანაწევრებული ფართით.

IV. შერეული მასალით ნაგები, ბრტყელბანიანი სახლი, თავის ამოსავალ ფორმაში დაუნაწევრებელი ფართით.

V. ქვით ნაგები, რთულგადახურავიანი და მრავალსართულიანი კოშკურა სახლი, ვერტიკალურად დანაწევრებული ფართით და ა. შ.

ზემოთ დასახელებულ ტიპთა შორის ყოველი მათგანი ქვეჩვეულებად არის დაყოფილი უკვე სხავდასხვა ნიშნის მიხედვით. ასე მაგ., კოშკურა სახლი დანაწევრებულია დაცვითი ფუნქციის თავისებურებათა მიხედვით, ოდა-სახლი — სართულების მიხედვით, დარბაზული სახლი — გვირგვინის თავისებურებათა მიხედვით და სხვ. განსხვავდებიან საცხოვრებელ ნაგებობათა ეს ტიპები აგრეთვე გავრცელების არეალით. ასე, მაგ., ფაცხა და ჯარგვალი ძველად გავრცელებული იყო მთელს საქართველოში, მის სხვადასხვა რეგიონში სხვადასხვა მასშტაბით, იგივე ითქმის ნაწილობრივ ბრტყელბანიანი სახლის შესახებ, რომელიც მთლიანად აღმოსავლეთ საქართველოში იყო გავრცელებული. საცხოვრებელ ნაგებობათა ისეთ ტიპებს კი, როგორიცაა დარბაზული, კოშკური და ოდა სახლები, ზემოთ აღნიშნულ ქრონოლოგიურ ჩარჩოებში შედარებით ვაწრო, მაგრამ მტიყედ შემოფარგლული გავრცელების არეალი ჰქონდა: პირველი აღმოსავლეთ საქართველოს ბარის დამახასიათებელი საცხოვრებელი სახლია, მეორე — საქართველოს მთიანეთის, ხოლო მესამე — დასავლეთ საქართველოს დაბლობისა.

ფაცხა და ჯარგვალი ისტორიულ-ეთნოგრაფიული ატლასის ზემოთ აღნიშნული ქრონოლოგიის ფარგლებში, როგორც საცხოვრებელი ნაგებობა, არ შეიძლება ჩაითვალოს დამახასიათებელ მოვლენად. მისი არსებობა მეტწილად დამხმარე სამეურნეო ინტერესებს ემსახურებოდა.

შერეული მასალით ნაგები ბრტყელბანიანი სახლი, საფიქრებელია, წარმოადგენს გარდამავალ ფორმას, რომელიც ძირითადად მთისფერდა ზო-

ნაშო იყო გავრცელებული. დანარჩენი სამი ტიპის — დარბაზული, ოღური და კოშკური სახლის გავრცელების არეალი, ზემოთ აღნიშნული ქრონოლოგიის ფარგლებში, შეესაბამება სამ ძირითად სამეურნეო-კულტურულ ზონას, რომელთა შორის ყოველ მათგანს კულტურისა და ყოფის თავისი, მისთვის დამახასიათებელი ნიშნები გააჩნდა. ჩვენ არ ვხმარობთ ცნებას „კულტურულ-ისტორიული ტიპი“ ან „ისტორიულ-ეთნოგრაფიული ოლქი“. ე.ე.ე.ე., როგორც აღინიშნა, ეთნოგრაფიის მოვლენებისა და საგნების გლობალური კლასიფიკაციის კატეგორიებს წარმოადგენს და იმ სახით, რა სახითაც დღეისათვის არის ცნობილი ეს სქემები, რამდენიმე სხვადასხვა წარმოშობის ხალხს მოიცავს.

სამეურნეო-კულტურული ზონის ქვეშ ჩვენ ვვულისხმობთ ერთი ეთნოსის შიგნით არსებულ ისეთი ნიშნების მქონე კომპლექსს, რომელიც ახასიათებს ისტორიულ-ბუნებრივი პირობებით ნათლად ჩამოყვეთილ სამ რეგიონს, აკრძოლ:

1. აღმოსავლეთ საქართველოს ბარი: დარბაზული სახლი და ძლიერ შეჯგუფებული, უმთავრესად გზისპირული დასახლება პატრონიმიული განსახლების რღვევის შორსწასული ნიშნებით; დიდი გუთანა, 8—12 უღელ ხარკამეჩიანი. დოღის პურის, როგორც ენდემური მარცვლეულის, უპირატესი გავრცელება: კვერი, როგორც პურეულის გაღწევის გაბატონებული წესი; პურის საცობი თორნე, დიდი ურემი, ბეღელი, დოღაბის წისქვილი, დაბლარი ვაზი მისთვის დამახასიათებელი ღვინის დაყენების წესით; მორწყვის სისტემის დიდი მასშტაბი, მესაქონლეობის დაქვემდებარებული როლი მიწათმოქმედების მიმართ და სხვ.³⁸

2. დასავლეთ საქართველოს დაბლობი: ოღა სახლი და ძლიერ გაფანტული, უპირატესად გზისპირული დასახლება პატრონიმიული განსახლების რღვევის გარკვეული ნიშნებით; სახველი იარაღის სახით ძირითადად იმერული კავი ერთი უღელი გამწევი ძალით; ღომის კულტურის უპირატესი გავრცელება მისთვის დამახასიათებელი ინვენტარითა (ჩუთი და ჩოგანი) და ხელსაწყოებით (ჩამურთა და საცეხელით); ჭადის საცობი კეცი, ერთთავლიანი ბუჭულა წისქვილი; იმერული „ჩოჩიალა“ ურემი, ნარიონალი, როგორც მიწის გაჭერების ძირითადი წესი; მაღლარი ვაზი მისთვის დამახასიათებელი ღვინის დაყენების წესით...³⁹

3. საქართველოს მთიანეთი. კოშკურა სახლი და მჭიდრო, უპირატესად ხევისპირული დასახლება პატრონიმიული განსახლების კარგად შემონახული გაღმონაშთებით; სათიბების მორწყვის წესი; სახნავების მონეხე-წყვლა: ქერისა და ჭვავის მნიშვნელოვანი ადგილი მარცვლეულ კულტურებში; მარხილა-ურემი, მოსავლის გაღწევის მთური წესი, სასმელთა შორის ლუღის, არაყისა და თაფლუქის ძირითადი ადგილი (მათ შორის ლუღის გავრცელება მხოლოდ აღმოსავლეთ საქართველოს მთიანეთში), გრიტა (ტურბინული) წისქვილის უპირატესი გავრცელება, პურის ცხობის წესი კა-კერაზე და პორიზონტალურ ღუმელში...

სამეურნეო-კულტურული ზონების საკითხის დამუშავებას საქართველოს ეთნოგრაფიულ მასალაზე დიდი ხნის ისტორია არა აქვს. ზოგი რამ აქ წარმოდგენილ სქემაში შესავესებია, ზოგიც, შესაძლებელია, შესასწავლი, მაგრამ ამ სახითაც პერსპექტიულია როგორც საერთოდ ეთნოგრაფიული კვლევისათვის, ასევე ატლასის ამოცანებთან დაკავშირებით.

თუ საატლასედ გამოტანილი ელემენტი კულტურისა, ამ შემთხვევაში

საცხოვრებელი ნაგებობის ტიპოლოგიის საკითხი კომპლექსში განხილვას მოითხოვს, ამის საფუძვლად, ვფიქრობთ, ზემოთ მოყვანილი სამეურნეო-კულტურული დარაიონება შესაფერის პირობას წარმოადგენს.

გამოყენებული ლიტერატურა

1. С. И. Брук, С. А. Токарев, Проблемы составления Европейского историко-этнографического атласа, СЭ, 1966, №5.
2. С. А. Арутюнов, Ю. И. Мкртумян, Проблема классификации элементов культуры, СЭ, 1981, № 5.
3. С. И. Брук, Историко-этнографическое картографирование и его современные проблемы, СЭ, 1973, №3; С. И. Брук, В. И. Козлов, Основные проблемы этнографического картографирования, ПКЯЭ, Лнгр., 1974.
4. Н. Н. Чебоксаров, И. А. Чебоксарова, Народы, расы, культуры, М., 1971, 169.
5. სქემა შედგენილია ა. ფადეევისა და ი. ჩერნოვის მიერ.
6. Н. Н. Чебоксаров, И. А. Чебоксарова, Народы, расы, культуры, 215.
7. Г. Е. Марков, Проблема сравнительной археологической и этнографической типологии, ПТЭ, М., 1979, 151.
8. Х. А. Моор, А. Х. Моор, К вопросу об историко-культурных подобластях и районах Прибалтики, СЭ, 1960, № 3.
9. С. А. Арутюнов, А. М. Хазанов, Археологические культуры и хозяйственно-культурные типы; проблемы соотношения, ПТЭ, М., 1979, 140.
10. В. В. Пименов, Урало-Волжская историко-этнографическая общность ПТЭ, М., 1979, 47.
11. ალ. რობაქიძე, დასახლების ფორმათა საკითხისათვის ზემო აპარაში, ბათუმის ს/კ ინ-ის შრომები, 1, ბათუმი, 1960, 11—12.
12. ალ. რობაქიძე, ქართული ხალხური ნაგებობანი, სამეცნიერო სესია, მიძღვნილი ქართული ეთნოგრაფიული ატლასის საკითხისადმი, თბ., 1960, 7—8.
13. Я. В. Чеснов, О принципах типологии традиционной-бытовой культуры, ПТЭ, М., 1979, 188—189.
14. იქვე, 189.
15. В. Р. Кабо, Теоретические проблемы реконструкции первобытности, ЭИРГО, М., 1979, 91.
16. М. В. Крюков, О принципах типологического исследования явлений культуры, СЭ, 1983, № 5, 10.
17. Forschungen über die Hausformen in Georgien, Friedrich Baumbauer, Mitteilungen aus Museum für Völkerkunde, Hamburg, XII, 1928.
18. R. Mielke, Siedlung d. deutschen Volkes u. ihre Beziehung zu Menschen u. Landschaft, München, 1927.
19. Л. В. Маркова, Типы сельского жилища в Болгарии, ТСЖЗЕ, М., 1968, 32—33.
20. М. Я. Салманович, Типы румынского народного жилища, ТСЖЗЕ, 53.
21. Общая систематика народного жилища в странах Европы, ТСЖЗЕ, 364—365.
22. О. Л. Всильева, Формы оседлого жилища Южной Туркмении..., ЖНСАК, М., 1982, 193; Б. И. Вайнберг, Жилища и хозяйственные постройки туркмен левобережья Хорезма, ЖНСАК, 179 и след.
23. М. А. Хамиджанова, Жилище таджиков Янгоба, ЖНСАК, 227; И. Мухиддинов, Традиционное жилище таджиков среднего течения р. Вахш, ЖНСАК, 211.
24. В. П. Кобычев, Поселения и жилища народов Кавказа, М., 1982, 72—73.
25. Типы традиционного сельского жилища народов Юго-Восточной, Восточной и Центральной Азии, М., 1979.

26. Г. С. Читая, *Этнографические исследования в Грузинской ССР*, СЭ, 1948, № 4.

27. ა. აფაქიძე, გ. ჩიტაია, ე. ხოშტარია, ქართული საბჭოთა ისტორიული მეცნიერება დიდი ოქტომბრის სოციალისტური რევოლუციის 40 წლისთავეზე, „შრომები“, III, თბილისი, 1958, 39.

28. გ. ჩიტაია, გლუხის სახლი ქვაბლიანში, „მომომხილველი“, I, თბილისი, 1926, 140.

29. ი. აღამია, ქართული ხალხური ხუროთმოძღვრება. აპარა, თბილისი, 1956, 59.

30. ალ. რობაქიძე, დასახლების ფორმათა საკითხისათვის ზემო აპარაში, 14.

31. ყ. შიქელაძე, საცხოვრებელი და სამეურნეო ნაგებობანი აპარაში, ბათუმი, 1982, 71.

32. თ. ჩიქოვანი, ამიერკავკასიის ხალხურ საცხოვრებელ ნაგებობათა ისტორიიდან, თბილისი, 1967, 43 და შმდ.

33. გ. გეგეჭკორი, მთიულური ქეიტიკირის ზოგიერთი მხარე, კვ., III, თბილისი, 1971, 40 და შმდ.

34. რ. ხარაძე, ალ. რობაქიძე, სვანეთის სოფელი ძველად, თბილისი, 1964, 23 და შმდ., ა. ქალღანი, კოშკების სამყაროში, თბილისი, 1978.

35. ე. ბერიძე, XVI—XVIII საუკუნეების ქართული ხუროთმოძღვრება, I, თბილისი, 1983, 284 და შმდ.

36. С. А. Токарев, К методике этнографического изучения материнской культуры, СЭ, 1970, № 3, 11.

37. В. П. Қобычев, А. И. Робакидзе, Основы типологии картографирования жилища народов Кавказа, СЭ, 1967, №2, 35—36.

38. შდრ. გ. ჩიტაია, ქართლის ეთნოგრაფიული ექსპედიციის წინასწარი ანგარიში, „მომომხილველი“, I, თბილისი, 1949, 366.

39. А. И. Робакидзе, К вопросу о формах поселения в Сванети, КСИЭ, в. XXIX, М., 1958, 60.

40. ალ. რობაქიძე, ე. შამილაძე, ისტორიულ-ეთნოგრაფიულ ატლასში კულტურის ელემენტების კლასიფიკაციისა და სამეურნეო-კულტურულ ტიპოლოგიასთან მისი მიმართების საკითხისათვის, სდსკუ, X. თბ., 1983.

ბ. გაბაშვილი

ციხე-სახლები საქართველოში

ნაშრომს საფუძვლად უდევს 1961—76 წლებში ჩვენ მიერ მოპოვებული ეთნოგრაფიული მასალა. ამასთან გამოყენებულია სპეციალური ლიტერატურა. ამ მასალების მიხედვით ირკვევა, რომ ციხე-სახლები საქართველოს მთიანეთში XI საუკუნიდან საბჭოთა ხელისუფლების დამყარებამდე ერთ-ერთ ძირითად საცხოვრებელ ნაგებობას წარმოადგენდა, რომელიც ამასთანავე იერთიანებდა სამეურნეო და თავდაცვით ფუნქციებს.

საქართველოში ციხე-სახლების დანიშნულების, ქართველ მთიელთა ცხოვრებაში მათი მნიშვნელობის შესახებ ცნობები ეკუთვნის ს. მაკალათიას, რომელმაც, საილუსტრაციო მასალებთან ერთად, მოგვცა ამ ნაგებობათა მოკლე აღწერილობები¹. ასევე საყურადღებოა ბ. ნიჟარაძის სვანური სახლის საცხოვრებელი სართულის აღწერილობა. ეს კი ჩვენთვის იმითაა საინტერესო, რომ მასში ვხვდავთ სვანური ციხე-სახლის საცხოვრებელი სართულის შიდა მოწყობილობის ელემენტებს².

ოჯახის წევრთა შორის ურთიერთობის, სვანური სახლის შიდა მოწყობილობისა და ხევსურული ციხე-სახლების გავრცელების შესახებ ცნობებს ვხვდებით გ. ჩიტაიას შრომებშიც³.

თავდაცვითი მნიშვნელობის ნაგებობათა კლასიფიკაციითა და არქიტექტურული ანაზომებით აღსანიშნავია მ. ჯანდიერისა და გ. ლუქავას შრომები⁴. ასევე საინტერესოა ვ. დოლიძის მიერ ხევში აღწერილი ციხე-სახლის სახეობა⁵.

სვანთა საზოგადოებრივი ყოფის გაშუქებასთან დაკავშირებით, სვანურ საცხოვრებელ ნაგებობებს ეხება ალ. რობაქიძეც. აღსანიშნავია ამავე ავტორის ნაშრომი, სადაც ნაჩვენებია მთიულური ციხე-სახლების განვითარების ეტაპი⁶. ამ მხრივ ყურადღებას იმსახურებს გ. ჩართოლანის შრომებიც, რომლებშიც ავტორი სვანეთისა და მთიულეთის მაგალითზე იძლევა საინტერესო მასალას და მეცნიერულ ანალიზს⁷. სპეციალური გამოკვლევა მიუძღვნა ვ. ითონიშვილმა მოხუერ საცხოვრებელ ნაგებობებს, მათ შორის ციხე-სახლებსაც, ავტორმა ხევის მაგალითზე პირველმა მოგვცა მათი სრული კლასიფიკაცია⁸. თუშური ხევსურული და მთიულური ციხე-სახლების შედარებით დაწერილობითი აღწერილობა ჩვენც მოცემული გვაქვს სპეციალურ გამოკვლევაში, სადაც მათ ვიხილავთ შესადარებელი მასალის თვალსაზრისით⁹.

სვანური ციხე-სახლებისა და მათი სახესხვაობების განვითარების ეტაპების ჩვენებითა და კლასიფიკაციით აღსანიშნავია ა. ჭალდანის ნაშრომიც, სადაც ავტორი დამაჯერებლად მიგვანიშნებს მათი გავრცელების არეალზე¹⁰.

საქართველოში ციხე-სახლები ცნობილია სხვადასხვა სახელწოდებით: ციხე — თუშეთში (იხ. სურ. 1, 2), სახლი — ფშავეში (იხ. სურ. 2), ქვითკარი — ხევში, ხევსურეთსა და მთიულეთში (იხ. სურ. 3, 4, 5), ღუროიანი სახლი —

მთარაქმაში (იხ. სურ. 6), ლაზგა-მურყვამ — სვანეთში (იხ. სურ. 7) და სხვა. რამდენადაც ზოგად საპეციალურ ლიტერატურაში მიღებულია ტერმინი ციხე-სახლი, ამ ტიპის ნაგებობებს ჩვენც, ზოგადად, „ციხე-სახლს“ ვუწოდებთ. ზემოთ ჩამოთვლილი სახელწოდებები წარმომდგარია ამა თუ იმ დეტალის, ფუნქციის, საშენი მასალის თავისებურებიდან.

ეთნოგრაფიულად ხელმისაწვდომ პერიოდში ამ ტიპის ნაგებობანი სხვა საცხოვრებელ ნაგებობათა შორის უძველესს წარმოადგენენ. ისინი თავდაცვითი მნიშვნელობის ნაგებობებია, სადაც სამეურნეო თავდაცვითი და საცხოვრებელი სათავსოები თუ დეტალები ერთ ვერტიკალურ განზომილებაშია მოქცეული. ეს ნაგებობანი XIX საუკუნის მეორე ნახევრამდე ერთ-ერთ ძირითად საცხოვრებელს წარმოადგენდა საქართველოს მთიანეთში, ხოლო ზოგ ადგილას მას საქართველოში საბჭოთა ხელისუფლების დამყარებამდეც არ დაუქარგავს თავისი მნიშვნელობა.

საქართველოში გავრცელებული ამ ტიპის საცხოვრებლები ძირითადად ორ — ოთხსართულიანი შენობებია, რომლებიც მრავალი სახესხვაობით ხასიათდებიან. თუშეთში 5—7 სართულიან ციხე-სახლებსაც ვხვდებით (იხ. სურ. 8). ისინი ნაშენია როგორც ქვების მშრალი წყობით, ასევე კირით. ძირითადად ამ სახესხვაობებს ქმნის: 1. სართულიანობა და მათი გამოყენების წესი, 2. გადახურვის ფორმა, 3. თავდაცვითი მნიშვნელობის დეტალები და სხვ.

გადახურვის მიხედვით ვხვდებით როგორც ბანურს, ასევე ორფერდას (სიპით ან ყავრით გადახურულს) (იხ. სურ. 9—9ა), თავდაცვითი მნიშვნელობის დეტალების მიხედვით კი აღსანიშნავია ჩარდახიანი ქვის დასაშვები, დუროიანი, სანცხვირიანი — საისრე ხვრელი, სამღულრიანი და სხვა. საყურადღებოა აგრეთვე წოვა თუშური ციხე-სახლი, რომელიც ხშირად ხასიათდება ქვედა კედელზე მიდგმული კონტრაფორსით (იხ. სურ. 9ბ).

ციხე-სახლების გავრცელების არეალი მოიცავს საქართველოს მთის ძირითად ხეობებს, სადაც ცენტრალური ხელისუფლების გავლენა საკმაოდ სუსტი იყო — ქართველ მთიელს საკუთარი ძალებით უხდებოდა ოჯახის დაცვა როგორც ვარეშე, ისე შინაური მტრისაგან. ამიტომაცაა, რომ ამ ტიპის საცხოვრებელი ნაგებობებით გაშენებულ სოფელთა უმრავლესობა, ეთნოგრაფიული მასალების მიხედვით, უძველეს დასახლებად ითვლებოდა იმ სოფლებთან შედარებით, რომლებიც სხვა ტიპის საცხოვრებელი ნაგებობებით ხასიათდებიან (ერთსართულიანი მიწურბანიანი, ორსართულიანი მიწურბანიანი თუ ორფერდასახურავიანი, კალოიანი თუ მოქცეული სახლები და სხვ.).

ციხე-სახლებით გაშენებული სოფლები კლდოვან, ძნელად მისადგომ, სახნავად უვარგის ადგილებზეა განლაგებული. ისინი ძირითადად სამხრეთით და სამხრეთ-აღმოსავლეთით არიან ორიენტირებულნი, რაც, რასაკვირველია, საქართველოს მთაში ვეგეტაციური პერიოდის სიმოკლითაა გამოწვეული!

სახნავი მიწების სიმცირე, ნიადაგის ჩამორეცხვისა და ზვავ-მეწყერის საშიშროება, აგრეთვე სტრატეგიული თვალსაზრისი მოსახლეობას იძულებულს ხდიდა, ასეთი სახლები დაედგათ თავდაცვისათვის მოსახერხებელ ადგილზე. ამით სოფელი მეთაუყურებობას უწყევდა მისკენ მიმავალ ყველა გზას. ამიტომაცაა, რომ კედლებში დატანებული სარკმლები და სათოფურები სწორედ სოფელთან მისასვლელი ბილიკებისკენაა მიმართული. სახლების ამგვარი განლაგება თავდაცვის საერთო-სასოფლო ინტერესებიდან გამომდინარეობდა, რაც მას მიუდგომელს ციხე-სიმაგრედ აქცევდა. მაგრამ, ამის მიუხედავად, იყო შემთხვევები, როცა ცალკეული სახლები ატარებდნენ თავდაც-

ვით ხასიათს. ეს ზოგჯერ ურთიერთმტრობით ან სისხლის აღების შემონახუ-
ლი წესით იყო განპირობებული (იხ. სურ. 9ბ).

ამ ტიპის უძველეს ნაგებობათა შორის აღსანიშნავია ის ციხე-სახლები,
რომლებიც ხასიათდება მხოლოდ საშვილდისრე ზერელებითა და ჩარდახებით
(იხ. სურ. 10); შემდგომისათვის, საზოგადოებრივი ურთიერთობის განვითარე-
ბის გარკვეულ საფეხურებზე, მათ განუცდიათ კონსტრუქციული ცვლილებე-
ბი, რაც გაპირობებული იყო ცეცხლსასროლი იარაღის გაჩენით. ამანაც უთუ-
ოდ გამოიწვია დამატებითი დეტალის — სათოფურის წარმოშობა და მისი
სრულყოფილი სახით ჩამოყალიბება. ეს კი ადრეული სახლების განიერ საშ-
ვილდისრე სარკმლებსა და ჩარდახებს უკარგავდა ეფექტიანობას და, რო-
გორც წესი, მათ უკვე ცვლიდა საკმაოდ ვიწრო, გარედან ძნელად შესამჩნევი
სხვადასხვა ფორმის სათოფურები (იხ. სურ. 11, 11ა, 11ბ).

განვითარების ამ ეტაპების მიხედვით თუ ვიმსჯელებთ, ქართული ციხე-
სახლები ამის ნათელი დადასტურებაა. მაგალითად, ზოგს მარტო საშვილდის-
რე სარკმელი აქვს დართული (იხ. სურ. 12), ზოგს — ჩარდახი, ზოგსაც სათო-
ფურთან ერთად — ჩარდახი (იხ. სურ. 13), ხოლო მარტო სათოფურებიანი
ციხე-სახლები ყველაზე მალა დგას თავდაცვითი მნიშვნელობით. პირველი
ფორმის ციხე-სახლები, როგორც უხეშად, ასევე ნატიფად დამუშავებული,
თლილი ქვებითაა აშენებული. კედლის სიმკვრივისათვის გამოყენებულია გა-
დასაბმელი ქვები, რომელთა სიგრძე კედლის სიგანის ტოლია და ძირითადად
კედლების შუა ნაწილშია ხოლმე განივად დატანებული. მშრალად ამოყვა-
ნილ ორფა კედლებს, რომელთა შუაგული ქვის ნატეხებითა და მიწითაა ამო-
სებული, ასეთი ქვები მეტი რაოდენობით ერთვის, ხოლო კირით ნაგებ კედ-
ლებს — მხოლოდ რამდენიმე ადგილას.

ციხე-სახლის კედლებს მრავალი ნიშა და თახჩა აქვს დართული, რომლე-
ბიც ძირითადად საოჯახო ჯამპურკლას ჩამოსაწყობად გამოიყენებოდა (იხ.
სურ. 14, 14ა).

აღწერილობა.

როგორც აღვნიშნეთ, საქართველოში ციხე-სახლების გადახურვა ორი
ფორმისა იყო: 1. მიწურბანიანი, 2. ორქანობიანი. სახურავის პირველი ფორ-
მა ფშავ-ხევსურეთ-მთიულეთ-ხევის და ქსნის ხეობებისათვის ყოფილა დამა-
ხასიათებელი, ხოლო ორფერდა სახურავი — თუშეთისა, მთარაქისა და სეა-
ნეთისათვის. ასევე განსხვავებულ ფორმას ატარებდა სართულშუა გადახურ-
ვაც. მაგალითად, ზოგიერთ ციხე-სახლს მთიულეთში პირველი სართულის
შუა ნაწილიდან მეორე სართულის იატაკამდე, ან გადახურვამდე, აღმართუ-
ლი აქვს ქვით ნაშენი სვეტი — კულა (იხ. სურ. 15, 15ა), რომელზედაც გად-
ებულია ოთხივ კედლიდან გამოსული ოთხი თავხე. ამ თავხეებზე აწყვია შედა-
რებით წვრილი ძელები, ძელებზე — შოლტები, შოლტებზე ქერი (ორად დახს-
ნილი წვრილი ძელები), შემდეგ დაყრილია მიწა, რომელიც შემდგომში იტ-
კეპნება. თუ სახლს კულა არა აქვს, მის მაგივრობას რამდენიმე ადგილზე შე-
ყენებული ბოძი სწევს, ანდა კედლიდან კედლამდე გადებულია ერთიანი დი-
დი თავხე, რომელიც გადახურვის მთელს სისტემას იჭერს (იხ. სურ. 16).

თუშეთში გადახურვის სისტემა შემდეგი სახითაა წარმოდგენილი: 1. ხი-
დი (თავხე), 2. ყაერე (მომცრო ძელები), 3. ჩლაკვი (არყის ხის ქერქი), 4. მი-
წა — დატკეპნილი (იხ. სურ. 17).

მთარაქაში: 1. მღირე (თავზე), 2. ფოშტა (ცულით გათლილი ფერებზე).
3. იფხლის ტოტები, 4. მიწა (იხ. სურ. 18).

ხეესურათში: 1. კეხელი (თავზე), 2. ძელი (მომცრო თავზე), 3. ფიჩხი,
4. ფიქალი ან ხის ქერქი, 5. მიწა — დატკეპნილი (იხ. სურ. 19).

სვანეთის მაგალითზე განსხვავებულ სისტემას ვხვდებით. პირველი სართულის ქერში გადებულია ორი სასვენო ღირე (შაშვებ ღურ); ამათგან ერთს სვეტი აქვს შეყენებული, ხოლო ღირეების ბოლო და თავი კედლებშია ჩამკლარი. შედარებით ქვემოთ, კედლებს შუა, გადებულია მზიდი ღირე (ღირ). მზიდი ღირე ქერის დატვირთვას ორი პატარა სვეტის საშუალებით სასვენო ღირეებს გადასცემს. მზიდი ღირიდან გვერდით კედლებზე დაქანებულად გადებულია ქერი. ხის ძელაკებზე ქვის წყობა ისეა მოწყობილი, რომ ძირითადი დატვირთვა მზიდ კედლებზე გადადის. ზემოდან კირწყლისა და ღორლის ხსნარია დასხმული და ამით შევსებულია მეორე სართულის იატაკის დონემდე. იატაკზე აქაც ფიქალია მოფენილი.

ზოგჯერ სვანურ ციხე-სახლში ასევე თავისებურია პირველ და მეორე სართულებს შორის სართულშუა გადახურვა, სადაც იგი ქვითაა მოწყობილი ხის შეფიცვრამდე (იხ. სურ. 20).

ასევე ნაირგვარია ციხე-სახლების გადახურვის სისტემა. მაგალითად. თუშეთის ციხე-სახლის წინა და უკანა კედლების ზედა ხაზის შუა ნაწილიდან აღმართულია შუაზე დახსნილი ხის ძელებით ერთმანეთზე გარდიგარდმო ოთხკუთხედად დაწყობილი საყრდენი — შილიონა (იხ. სურ. 21) მასზე ზემოდან გადებულია კესის ხიდი. გარდა კესის ხიდისა, სახურავზე გადებულია კიდევ ოთხი ხიდი — ძელი; ორი მათგანი პირდაპირ გვერდით კედლებზეა მოთავსებული, ხოლო ორიც — კესის ხიდსა და ხიდს შორის დაქანებაზე. ამ ხიდებზე გადებულია ხის წვრილი ლარტყები, რომლებზედაც ზევიდან ეწყობა ფიქალი. ლარტყებს თავები გახვრეტილი აქვს, რომელშიც გაყრილია გათლილი ჩხირები. ჩხირები გამოდებულია კესის ხიდზე და ამით იკერს მას. კესის ხიდზე დაფენილია ფიქალი; ხოლო საბოლოოდ, კესის ხიდის გაყოლებაზე, გადახურვის შესაკვრელად გადებულია ყველაზე დიდი ზომის ფიქალი, რომელსაც კესის ქვეას უწოდებენ (იხ. სურ. 22).

მთარაქის ღუროიანი სახლის მაგალითზე კი გვერდით კედლებზე გადებულია ხუთი თავზე. ორ შუა თავებზე აღმართულია ორი კროწილა მოკლე ძელი. ეს ძელები ზედა თავის საშუალებით ანაწილებენ გადახურვის სიმძიმეს ორ ქვედა თავზე. ზედა თავის — სატვინის ხის ბოლო და თავი ჩამოკიდებულია წინა და უკანა კედლებზე — შუა ნაწილში. მასზე დაფენილია ლარტყები — საქციელები, რომლებზედაც გადახურულია ყავარი (იხ. სურ. 9ა).

ციხე-სახლები ძირითადში კლდის ჯიშის ქვებითაა აშენებული, იშვიათად, მცირე რაოდენობით, გამოყენებულია რიყის ქვა, ისიც მაგიური მნიშვნელობით. სამშენებლო ქვისა და ხის დამზადება ახლო ნათესავეებისა და მეზობლების დახმარებით ხდებოდა. იქმნებოდა შრომითი გაერთიანება — ურთიერთდახმარების ორგანიზაცია — უსასყიდლოდ. ასეთი გაერთიანებები საქართველოს მთაში ცნობილია შემდეგი სახელწოდებებით: მუშა, ულაში, მამითადი, ნადი და სხვა.

სამოსახლო ადგილის შერჩევა და სახლის მშენებლობის თითქმის მთელი პროცესი მიმდინარეობდა ხალხში შემორჩენილი მაგიურ-რელიგიური რიტუალებისა და წეს-ჩვეულებების დაცვით, რომელთაც თან ერთვოდა ოჯახის წევრთა ლოცვა და ვედრება. ასეთებია: მკითხავის რჩევა სამოსახლოს

ავკარგიანობაზე, ხატის ნება, საძირკველში ვერცხლის ფულის, მატყლის, წვეტიანი ნივთების (ხანჯლის, ნამგლის, ხმლისა და სხვა წვეტების ჩატანება), მამლის ან ცხვრის სისხლის ჩასხმა საძირკველში და სხვა.

დიდ შრომას მოითხოვდა საკირისა და თვით კირის დამზადება, რომელიც საქართველოს ზოგიერთ კუთხეში ციხე-სახლების ასაშენებლად გამოიყენებოდა. რაკაში საკირე მდინარის პირზე შენდებოდა. კარგ საკირე მასალად პონტიკის ქვა (კლდის ჯიშია) ითვლებოდა. საკირეში ჩაწყობილი ოთხი საყენი პონტიკის ქვის გამოწვას რვა საყენი შეშა სჭირდებოდა. ქვა 4—5 დღე იწვოდა: გაციებას დრო არ სჭირდებოდა, შეიძლებოდა, გამოწვისთანავე აერიათ ლისასა (სილას), და წყალში და სამშენებლოდ გამოეყენებინათ.

ციხე-სახლები ძირითადად კლდოვან ნიადაგზე დაშენებული, სადაც ნიადაგი საშუალებას იძლეოდა, საძირკველს იქ გაუთხრიდნენ. სახლის მშენებელს უმეტესად ქირაობდნენ (იყო შემთხვევები, როცა ოჯახის მრავალრიცხოვანი წევრები თვითონ აშენებდნენ), საძირკველსაც ის აწყობდა ოჯახის უფროს მამაკაცთან ერთად (უცხო პირს საძირკველის ჩაყრისას ახლოს არ მიუშვებდნენ — ცუდი თვალი არ ჰქონდესო). კედლების ამოყვანისას ხელოსანი მის სისწორეს თვალზომით იცავდა (გვიან კი ხელსაწყობითაც დაუწყიათ). სახლის კედლის ერთი კუთხის განსაზღვრულ სიმაღლეზე ამოყვანის შემდეგ ხელოსანი მეორე კუთხეს ამოიყვანდა, მერე მესამეს, მეოთხეს, ისე, რომ ამ კუთხეთა წყობას უსწორებდნენ შემდგომ კედლებსაც. ამ წესით კედლების ამოყვანა ზოგჯერ ხდებოდა ისე, რომ შიგნიდან კედლის კუთხეების ერთმანეთთან დასაკავშირებლად — სიმაგრის მისაცემად — კუთხის ბრტყელი ქვები იდებოდა, რომლებიც ყოველ 90—100 სმ. სიმაღლეზე თავსდებოდა (იხ. სურ. 23), ხოლო გარეთა გვერდითი კედლის კუთხის დიდი ზომის ქვა წინა კედლის წინა ხაზზე გამოდიოდა. მეორე შემთხვევაში, კი წინა კედლის კუთხის ქვა გვერდითი კედლის ხაზზე თავსდებოდა, რაც კედლის წყობას დიდ სიმაგრეს მატებდა. ამასთანავე, თუ სახლის კედლები მშრალი წყობით შენდებოდა, ორთა კედლების გადასამშლელი ქვების რაოდენობა კედლის შუა ნაწილში მეტი იყო. პირველი სართულის კედლების ამოყვანის შემდეგ კედლებს შორის გასდებდნენ თავხეს. ეს თავხე და მასზე ნაწილობრივ გაწყობილი სართულთშორისო გადახურვა ხარაჩოების მაგივრობასაც ეწეოდა. ამდენად, ყოველ სართულს დამოუკიდებელი ხარაჩო ექმნებოდა. სახლი საბოლოოდ დებულობდა ფორმას, რომელსაც ქვედა ნაწილი შედარებით განიერი ჰქონდა, ზედა სართულების სისქე კი ვიწრო. ძირითადად ამ კედელთა სისქე 60—80 სმ-ია, ზედა ნაწილში — 40—60 სმ. (იხ. სურ. 24). სივანეთში ზოგ შემთხვევაში განსხვავებულ ფაქტთან გვაქვს საქმე. მაგალითად, კედლების სიგანე 2,70—1,40 მ. უდრის, გადახურვასთან კი 0,60—0,75 მ-ია. კედლის შიგა პროფილიდან შემცირების ხარჯზე მშენებელი ზრდის მომდევნო სართულის ფართს.

ასეთი ზოგადად საქართველოს მთიანეთში გავრცელებული ციხე-სახლების გარეგნული ფორმა.

საქართველოს მთიანეთში გავრცელებულ ციხე-სახლთა სრული წარმოდგენისათვის საილუსტრაციოდ მოვიტანთ დუროიან მახლს მთარაჰიდან, მიწურბანიან ციხე-სახლს — ხევსურეთიდან.

ჩვენ მიერ სოფ. ღებში აღწერილი დუროიანი სახლი ოთხსართულიანი ნაგებობაა, რომელიც ორფერდა სახურავითაა გადახურული. ამ სახლის სიმაღლე 11,68 მეტრია, სიგრძე — 9,57, ხოლო სიგანე 8,32 მეტრს უდრის, ამ

ნაგებობას გეგმაზე დაახლოებით 79,62 კვ. მეტრი ფართობი უკავია. ამ სახლის პირველი სართული მხოლოდ ბოსლად გამოიყენებოდა, მეორე — საცხოვრებლად, მის შუა ნაწილში კერა იყო გამართული და ერთიან გადაუტისრავ დარბაზს წარმოადგენდა. ასევე გადაუტისრავია მესამე სართულიც, რომელიც შემდგომ ახალი ოჯახების საცხოვრებლად გამოიყენებოდა (იხ. სურ. 26). მეოთხე სართული კი, რომელიც უშუალოდ სახლის გადახურვის ქვეშაა მოქცეული, ძირითადად თავედაცვით ინტერესებს ემსახურებოდა. კედლებს ოთხივე მხრიდან დატანებული აქვს ოთხ-ოთხი თაღიანი და სათოფურიანი დურო (იხ. სურ. 23). იგი თავის დროზე გამოიყენებოდა, როგორც ქვის დასაშენად, ასევე ცეცხლსასროლი იარაღისათვისაც. ცეცხლსასროლი იარაღის მოქმედების არე საკმაოდ შორ მანძილს მოიცავდა, უშუალოდ კედელთან მომდგარ მტერს ქვებს უშენდნენ. ცხადია, სათოფურები გვიანაა დატანებული დუროებში (იხ. სურ. 9ა, 13).

ყოველ სართულს ცალკე შესასვლელი აქვს, რომელიც ურდულ-სადგოლო გაყვრილი კარებით იკეტება.

პირველ სართულს შესასვლელი აღმოსავლეთით აქვს, მეორეს — სამხრეთით, მესამესა და მეოთხეს — დასავლეთით. გარდა ამისა, ყოველი სართული ერთმანეთს სართულშორისო ხვრელით უკავშირდება.

ყოველი სართული თავის სახელწოდებას ატარებს: — პირველი — ბოსელი, მეორე და მესამე — სახლი, ხოლო მეოთხე — ციხე.

პირველი სართულის გვერდითი კედლების გასწვრივ დაფენილია მრგვალი ძელები — ჭერი (საქონლის სადგომად). მას კედელთან დართული აქვს ხის ბაგა თივისა და ჩალისათვის. ეს სართული საკმაოდ ბნელი და თბილია, აქ საქონელს აბამდნენ რიგისა და წყის მიხედვით.

სენათში კი საქონლის სადგომი სხვადასხვაგვარადაა მოწყობილი, ამ მხრივ იგი თავისებურია. ორ კედელზე მიდგმულია ფიცრის გვალი, რომელშიც დაბმულია მსხვილფეხა პირუტყვი (იხ. სურ. 26). გვალის ერთი კარი საქონლის შესასვლელია. მას დართული აქვს აგრეთვე პირუტყვის თავგამოსაყოფი ადგილი ბაგისაყენ, ხოლო უშუალოდ საქონლის სადგომზე დაფენილია ფიქალი. გვალი გადახურულია, მის თავზე — ფარეხში — თხაცხარსაც ამწყვედევდნენ. თავისებურებას ეს სართული იმითაც ქმნის, რომ ზოგიერთი ციხე-სახლის პირველი სართულის — მაჩვიბი — კედლების მეთად დიდი სისქე საშუალებას იძლეოდა კედელშივე მოეთავსებინათ დერეფანი და სამალავი, მთარაქის ციხე-სახლების პირველ სართულზე კი აქ ამგვარი ტიხარი არ არის. ცალკე ფიცრით ამოკაეებული სათავსო მომცრო ზომის საღორეს წარმოადგენდა.

მართალია, მთიულეთსა და მთათუშეთში პირველი სართული ბოსლად იყო გამოყენებული, მაგრამ ამასთანავე, ისევე როგორც ხეჟსა და სენათში, ოჯახის წევრთა დროებით საცხოვრებელსაც წარმოადგენდა (სითბოს გამო ან ოჯახის წევრთა რიცხობრივად გაზრდისას, ახალი სახლის აშენებამდე).

მთიულეთსა და თუშეთში, ამ სართულზე ცალკე ადგილი ჰქონდა გამოყოფილი მშობიარე ქალსაც.

დუროიანი სახლის მეორე სართულის შუა ნაწილში გამართული იყო კერა — ყვერფი. შუაუცხლის მთელს კომპლექსს სახელწოდება კერა მიღებული აქვს იმ დიდი ქვებისაგან — კერიებისაგან, რომლებიც შუაუცხლს თავსა და ბოლოში აქვს დართული. ეს ქვები, არც თუ ისე იშვიათად, მოჩუქურთმებული ყოფილა, რომელზედაც სხვადასხვა გეომეტრიულ საგნებთან

ერთად მზის დისკოს გამოსახვაც სცოდნიათ, რომელიც ასევე მაგიურ-აპოთროპიული დანიშნულებისა ჩანს. კერის თავზე ჰეროდან ჩამოშვებული იყო ხარხები — გარეები. მასზე ზევიდან დაფენილი იყო ფიქალი, კეცის ქვა ან ჰქელი ფიცარი — ნარტყელა, რომელიც ჰერს ცეცხლისაგან იცავდა. მასზე ეკიდა საკიდელი — მკეტი — ქვების ჩამოსაკიდებლად, რომელიც ოჯინჯალთ საფენებით სხვენზე იყო მიმაგრებული. მის გვერდით სამკვეც ეკიდა, რომელზედაც კვარი ენთო.

თუშუთის ციხე-სახლების მაგალითზე შუაეცხლი შედარებით ადრე მოშლილა. მისი ადგილი კედელთან მიდგმულ ბუხარს დაუკავებია. თითქმის იგივე ვითარებაა სვანეთშიც. თუშური ბუხარი თავისებური ფორმისაა. მას კედელში კი არ აქვს ღრმული დატოვებული დასანთებლად და კვამლის ასასვლელად. არამედ უშუალოდ მის პირზეა, რომლის თავზეც ჩამოშვებულია კედელზე მიდგმული და ჰერში ჩამაგრებული გათლილი ფიცრის ან წნელის ტალახშელესილი ძაბრისებრი საკვამლე (იხ. სურ. 27).

ღებში კერიასთან სხდომისას დაცული იყო სქესობრივ-საკობრივი რიგი. ოჯახის უფროსი კაცი კერის თავს იჯდა მისთვის განკუთვნილ სკამზე, რომელსაც საქართველოს მთიანეთში სხვადასხვა სახელწოდება აქვს: საუფროსო სკამი, საკარცხული, საკურცხლივ და სხვა. კერია პირობითად ორ ნაწილად იყო გაყოფილი — საკაცოდ და საქალებოდ. გვერდითი და უკანა კედლის გასწვრივ გამართული იყო ხის საწოლი, სადაც ოჯახის წევრები დასაძინებლად თავსდებოდნენ ცოლქმრობისა და უფროსუშროსობის მიხედვით. იქვე იდგამდნენ სააკენეს, რომელზედაც შეყენებული იყო აკვანი. ახლად დაქორწინებულებს ცალკე კუთხეში ან კარსელში (მეორე სართულის დონეზე გვიან მიდგმული ბედელი) ათავსებდნენ. თუშეთშიც ანეთ სათავსოს კარსელს უწოდებდნენ (იხ. სურ. 28).

კერიასთან საკაცზე (მოწნული ჩელტი) ასვენებდნენ აგრეთვე მიცვალებულს (თავით კერიისაკენ), რომელიც აქ ესვენა ერთი დღე, მეორე დღეს მას ასაფლავებდნენ.

რაცაში სახლის ერთ კუთხეს წინ უცალას უწოდებდნენ (სვანეთში ლამზარ ლაპვრა-ს). აქ ოჯახის უფროსი შაბათ საღამოს ანთებდა სანთელს, შესთხოვდა მთავარ ანგელოზს ოჯახის ბედნიერებას. ამის ანალოგიურია მოხეური საწმინდოც.

საქალებო მხარეს, კედელთან, იღო სამზითვო კილობანი, საგომი — კოკა, გიდელი — პურის საზიდავი, კუპრიელი — ტიკი რძის საზიდავი, კვატუში — ერბოს შესანახი ხის ჰურტელი, ცქიფი — თევზის საქერი ჩანგალი, საფიცხელი — ფოცხი, კარდალი — თუჯის ქვაბი, ფილი — ყველის ჰურტელი, საჩეჩელი, საძირი — ძაფის საგრები ტარი, თითისტარი და სხვა.

მესამე სართული ოჯახის რიცხობრივად გაზრდილი წევრების საცხოვრებელს წარმოადგენდა, სადაც ისინი, ძირითადად, დასაძინებლად ადიოდნენ, ხოლო გვიან, ოჯახის გაყოფის შემდეგ, ამ სართულზე ნაწილობრივ დამოუკიდებელი კერია — ოჯახი გაჩნდა.

მეოთხე სართული — ციხე, უშუალოდ გადახურვის ქვეშ არის მოქცეული, მისი იატაკი მიწურია. ამ სართულის სიმაღლე გაცილებით დაბალია. იგი მოგვაგონებს თუშურ ჰერხოს და სვანურ ზედა სართულს, რომელიც მხოლოდ თავდაცვით ინტერესებს ემსახურებოდა.

მიწურბანიან ციხე-სახლებს შორის ყველაზე უკეთ შემორჩენილია ხევსურული, კერძოდ, სოფ. შატლის, ოთხსართულიანი ქვითკირი. სახლი ოთხ-

კუთხედა, მისი სიმაღლე 11,25 მეტრს უდრის. შესასვლელები დართული აქვს ყოველ სართულის ჩრდილოეთის მხარეს. მესამე სართულის შესასვლელს მიღგმული აქვს ფარდული — მიწურბანიანი ღია აივანი თუ ხიდი. გადმოცემით, შატლის ყველა ციხე-სახლი ერთმანეთთან ყოფილა დაკავშირებული ასეთი საპირო ხიდებით, რომლებითაც შიშინაობის დროს მცველები ახდენდნენ სწრაფ მანევრირებას.

ციხე-სახლის ყოველი შესასვლელი თაღოვანია და ერთიანი ხის, ცულით გათლილი, ცალფაურდულგაყრილი კარებით იკეტებოდა. მათი ზომები თავსდება 1,20 × 80 სმ შორის.

პირველი სართული ბოსელია, მისი ფართობი 6,50 × 5,5 მეტრს უდრის. ბოსლის შუა ნაწილიდან აღმართულია ქვით ნაშენი სვეტი — კულა, რომელიც პირველი სართულის გადახურვის სისტემის მთავარ საყრდენს წარმოადგენს. ამ სართულის სიმაღლე 1,60 მ-ია.

ხევის მაგალითზე კი ქვიტიკრის პირველი სართული ქვის კედლით გადატიხრული ორი ნაწილისაგან შედგებოდა. უკანა მხარე განუთენილი იყო ცხენების, ხარების, მოზრებისა და ცხვრების სადგომად, უფრო მოზრდილ წინა ნაწილში აყენებდნენ ძროხებს, დეკეულებსა და ხბოებს, მოღობილი იყო საცხვრე და სახბორე.

შატლის სახლის მეორე სართული საცხვრედ იყო გამოყენებული. მისი სიმაღლე 1,50 მეტრია (იხ. სურ. 29). ჩრდილოეთისა და აღმოსავლეთის კედლებს დატანებული აქვს თითო კარკმელი.

მესამე სართული — შუა თვალი ძირითადად საცხოვრებელ დარბაზს წარმოადგენდა. შესასვლელს დატანებული აქვს საკმაოდ მაღალი ზღურბლი. ამ სართულის სიმაღლე 3 მეტრს უდრის. შესასვლელიდან მარჯვნივ, დასავლეთის კედლის მხარეს, გამართულია სწორკუთხა ჩაღრმავებული ფორმის კერა — ყვერფი, რომელსაც ოთხივე მხარე ფიქალი ქვით აქვს შემოკავებული. ასევე ფიქალია დაგებული მის იატაკად. კერის თავზე დაგებულ ხარისაზე ჩამოდებულია დიდი ზომის ფიქალი — მათე. (საერთოდ ეს კონსტრუქცია რაჭული კერის თავს მოგვაცოცხებს, — მისი ანალოგიურია). მის გაგრძელებაზე, კერზე, ჩამოკიდებულია ქორტოები, ქონისა და ცხვრის ღუმის გამოსაშრობად. სამხრეთის კედელთან დგას ორნამენტირებული კილობანი. მის გვერდით აწყვია კოდები, გოდრები, ჯამ-ჭურჭელი და სხვა. ეს მხარე ოჯახში საქალო ადგილად იყო მიჩნეული, ხოლო მის გასწვრივ ადგილი და კერის თავი სამამაკაცო იყო. საქალებო მხარეს, გარდა ზემოთ ჩამოთვლილისა, ეწყო რძის საწური, სამფხვა სკამი, საჩეჩელი, საქსოვი დაზგა და სხვა. ამჟამად საკაცო მხარეს დგას გრძელი სკამ-საწოლი, რომელიც ხის ერთიან გათლილ ფიქარს წარმოადგენს. სამხრეთის კედელთან დგას ტახტი — მოწული საწოლი, რომელსაც ძირი თოკით აქვს ამოწული.

კერიდან მარჯვნივ, ჩრდილოეთის კედელზე, იატაკიდან დაახლოებით ერთი მეტრის სიმაღლეზე, სარკმელია, რომელიც დარბაზით იკეტება. აქედან შემოსული შუქი კერას ეცემა, კერიდან ასული კვამლი კი ამ სარკმლით გადიოდა. მესამე სართული მეოთხეს ასევე სართულშორისო ხერელით — საკომით უკავშირდება.

მეოთხე სართულის კედლებიც, ისევე, როგორც ყველა ქვედა სართულისა, შეუღესავია. სამხრეთისა და აღმოსავლეთის კედლებში სამ-სამი სათო-

ფურია, რომლებიც სამკუთხა ფორმას ატარებენ. სათოფურები შიგნიდან განიერია, გარედან კი ვიწრო — ძნელად შესამჩნევი.

აღმოსავლეთის კედლის ახლოს გამართულია კერა, რომელსაც მხოლოდ სამი მხარე აქვს ფიქალით ამოკაეებული. შუშის შესაკეთებელი მხარე ღიაა და ცეცხლის მხარეს ოდნავ დაქანებას ქმნის. მას საერთოდ არა აქვს სრულყოფილი სახე მიცემული. კერის გვერდით მდგარა სამფეხა მაგიდა — ხონჩა, ამავე მხარეს კედელთან მიდგმულია ხის საწოლი, რომელიც ზემოთ აღწერილი ძირგამოწნული ტახტის ანალოგიურია. აქვე, კედლის გაყოლებაზე დალაგებულია ჭამები, კასრები, თივით გატენილი ტიკები, ტყაეები და სხვა (იხ. სურ. 30).

მეთხე სართული სახლის ბანს ასევე საკომით უკავშირდება, სახლის ბანი თავის დროზე გამოყენებული ყოფილა მარცვლეულის გასაშრობად, ასევე აშრობდნენ და პენტავდნენ მატყლს. აქვე ხელსაქმობდნენ ოჯახის წევრები მზიან ამინდში. სახლის ბანი შუა ნაწილში ოდნავ ამოზნექილია, რაც წვიმის წყლის უკეთ გამოსადენადაა გათვალისწინებული.

ციხე-სახლების მშენებლობის ტექნიკა და ორგანიზაცია, რომელიც დამყარებული იყო ემპირიულ ცოდნა-გამოცდილებაზე, საცხოვრებელი და სამეურნეო ფართის სეგმენტაცია, ინვენტარი, ავეჯი, ქონება, საოჯახო ურთიერთობა, კერასთან ჯდომის წესი, მიგვითითებს იმაზე, რომ ციხე-სახლები, ძირითადად, გადმონაშთური სახით შემორჩენილი საოჯახო თემის სოციალური, მატერიალური და სულიერი მოთხოვნილების აშკარა გამოხატულებაა.

გავრცელების არეალი

ამრიგად, საქართველოს ცალკეული რეგიონის მიხედვით, ციხე-სახლების გავრცელების არეალი მოიცავს მთათუშეთს, ხევსურეთს, ხევის, ქსნის ხეობას, მთარაქას, სვანეთს, ხოლო ფშავეში იგი იშვიათი გამოჩაყლისის სახითაა.

ცალკეული ხეობების მიხედვით კი შემდეგი სურათი დგინდება:

1. მთათუშეთში ციხე-სახლების გავრცელების სიხშირით გამოირჩეოდნენ პირიქითისა და წოვათის სოფლები, ნაკლები სიხშირით კი ჩალმისა და გომეწრის ხეობათა სოფლები.

2. ხევსურეთში ეს ნაგებობა მეტად გავრცელებული ჩანს პირიქითის ხევსურეთში, ნაკლები სიხშირით — არხოტში, პირაქეთ ხევსურეთში კი ციხე-სახლის არსებობა იშვიათი გამოჩაყლისის სახითაა დაფიქსირებული.

3. ხევის მთელს სოფლებს მოიცავს ციხე-სახლების გავრცელების არეალი.

4. მთიულეთ-გუდამაყარში ციხე-სახლების სიხშირით გამოირჩევა არაგვისა და ხანდოს ხეობები. სხვა ხეობებში იგი არ ჩანს.

5. ქსნის ხეობაში ციხე-სახლები ნაკლებად ყოფილა გავრცელებული (ისიც ხეობის ზედა ნაწილში).

6. მთარაქის მაგალითზე, ციხე-სახლების გავრცელების არეალი მთელს სოფლებს მოიცავს.

7. ციხე-სახლი მთელს ზემო სვანეთში ყოფილა გავრცელებული (ნაკრიდან უშგულამდე). XIX საუკუნეში, იგი მხოლოდ უშგულში ჩანს, ხოლო სხვადასხვა ავტორთა ვარაუდით ადრეულ პერიოდში არც ქვემო სვანეთის ტერიტორია უნდა ყოფილიყო გამორიცხული ციხე-სახლების გავრცელების არეალიდან.

ბამოყენებულ ლიტერატურა

1. ს. მაკალათია, მთიულეთი, თბ., 1930; მისივე, ფშავი, თბ., 1934; მისივე, ხევი, თბ., 1934; მისივე, თუშეთი, თბ., 1933; მისივე, ხევსურეთი, თბ., 1935; მისივე, მთის რაკა, თბ., 1930; მისივე, საბრძოლო და თავდაცვითი ნაგებობანი საქართველოს მთიანეთში, თბ., 1945.
2. ბ. ნიქარაძე, ისტორიულ-ეთნოგრაფიული წერილები, აღ. რობაქიძის რედაქციით, II, თბ., 1964.
3. გ. ჩიტაია, სვანური საყურცხილ, საქ. მუზეუმის მოამბე, II, ტფ., 1925; მისივე, ხევსურული სახლის „სენე“, ანალები, I, 1947.
4. Джандиери, Г. Лежава, Архитектура Сванетии, М., 1938; მთიულ. Архитектура горных районов Грузии, М., 1940.
5. ვ. დოლიძე, ხევის ხალხური საცხოვრებელი სახლები, ქართული ხელოვნება, IV, 1959.
6. რ. ხარაძე, აღ. რობაქიძე, სვანეთის სოფელი ძველად, თბ., 1964; მათივე, მთიულეთის სოფელი ძველად, თბ., 1965.
7. გ. ჩართოლანი, კერა სვანურ სახლში, საქ. მუზეუმის მოამბე, XX, თბ., 1959; მისივე, სვანური სახლის აყარი (შვილ), სახელმწიფო მუზეუმის მოამბე, XIX—XX, თბ., 1957; მისივე, საცხოვრებელი ნაგებობანი მთიულეთში, იქვე, XXV—თბ., 1968; მისივე, ახალი ტიპის საცხოვრებელი ნაგებობანი სვანეთში, სვანეთის ეთნოგრაფიული შესწავლისათვის, თბ., 1972.
8. ე. ითონიშვილი, ხევი ძველად და ახლა, თბ., 1967.
9. გ. გეგეჭკორი, ჩეჩნეთ-ინგუშეთის მთური საცხოვრებელი კომპლექსი, საკანდიდატო დისერტაცია, თბ., 1969; მისივე, მთიულური კეთიჯირის ზოგიერთი მხარე, კვკ, III, თბ., 1971.
10. ა. ქალდანი, სვანეთის საცხოვრებელი კომპლექსები, საკანდიდატო დისერტაცია, თბ., 1974.

ა. ქალღანი

კომპიანი საცხოვრებელი კომპლექსი საქართველოს მთიანეთში

ქართველ მთიელთა საცხოვრებლებს შორის გამოირჩევა კომპლექსი, რომელიც ერთმანეთთან დაკავშირებული კომპიისა და ციხე-სახლის ან კომპიისა და საცხოვრებელი სახლისაგან შედგება.

კომპლექსთან დაკავშირებული ანაზომების დიდი ნაწილი შესრულებულია ავტორის მიერ საქართველოს მთიანეთში 1969—1982 წწ. მანძილზე კავკასიის ეთნოგრაფიის განყოფილების მიერ მოწყობილ ექსპედიციებში მონაწილეობისას. ანაზომებისას ვხელმძღვანელობდით არქიტექტურული ფიქსაციის დამხმარე სახელმძღვანელოთი¹.

საველე მასალის გადათვრების შემდეგ საცხოვრებელი კომპლექსების თვალნათლივ წარმოდგენისათვის შეევასრულე მათი ჩანახატები, აქსონომეტრიული კრილები და ხედები.

არქიტექტურული მასალა მოიცავს კომპლექსების გეგმებს, ფასალებს, კრილებს, ცალკეული ელემენტების ჩანახატებს და სხვ.

ეთნოგრაფიული მასალა შეკრებილია ავტორის მიერ საქართველოს მთიანეთში 1967—1983 წწ. მანძილზე. ეთნოგრაფიული მასალის შეკრება წარმოებდა საბჭოთა კავშირის ხალხთა ეთნოგრაფიული ატლასისათვის შედგენილი სპეციალური გეგმა-კითხვარის იმ განაკვეთის მიხედვით, რომელიც საცხოვრებელ ნაგებობებს შეეხება².

ნაშრომში გამოყენებულია პროფ. ალ. რობაქიძისა და ვ. ითონიშვილის ნაშრომებში არსებული ის მასალა, რომელიც კომპიან საცხოვრებელ კომპლექსთანაა დაკავშირებული.

ქართველ მთიელთა საცხოვრებელ ნაგებობებზე ცნობები საკმაოდ ადრიდან მოგვეპოვება, თუმცა ფრაგმენტული ხასიათისა. მათ შორის გამოირჩევა ვახუშტი ბატონიშვილის ნაშრომში გაბნეული მრავალრიცხოვანი ცნობები საქართველოს მთიანეთში გავრცელებულ ნაგებობებზე³. მკვლევარს კარგად შეუძინებია კომპიური კულტურის წამყვანი ადგილი მთიელთა დასახლებაში.

დიდძალი ფრაგმენტული ხასიათისავე ცნობებია მოცემული XVIII—XIX სს. საქართველოში მყოფი უცხოელი თუ ადგილობრივი მოგზაურებისა და მკვლევარების ნაშრომებში⁴, მაგრამ მათი აღწერილობანი მეტწილად ემპირიული ხასიათისაა და არა აქვთ მოცემული მასალის განზოგადების⁵ ცდაც კი. ამ პერიოდის თითქმის ყველა მკვლევარი ქართველ მთიელთა ნაგებობებს შეცდომით ე. წ. გვაროვნულ არქიტექტურას აკუთვნებს.

ქართველ მთიელთა საცხოვრებელი კომპლექსების მეცნიერული შესწავლა საბჭოთა ხელისუფლების წლებში იწყება. პირველი სერიოზული მოსაზრება აქვს გამოთქმული ს. მაკალათიას⁶. მდიდარი ფაქტობრივი მასალის გან-

ხილვის საფუძველზე ავტორი იძლევა მთიელთა საცხოვრებელი კომპლექსების აღწერილობას და შედარებით ანალიზს, არკვევს მათ თავისებურებებს და განვითარების ზოგად გზას. ავტორი მთიელთა საცხოვრებლებში პირველი გამოპყოფს კოშკიან კომპლექსს.

არქიტექტურული თვალსაზრისით მნიშვნელოვანი ალბომები შექმნეს მ. ჯანდიერმა და გ. ლეუვაიმ⁸. მათ კარგი ანაზომები მოგვცეს, მაგრამ დარღვეული აქვთ საცხოვრებლის კლასიფიკაციის პრინციპები და ამასთან ვერ ჩაწვდნენ მათ სოციალურ ბუნებას.

მთიულეთის დასახლების ტიპს მიეძღვნა გ. ჩიტაიას ნაშრომი⁹. ნაშრომში განხილულია მთიულეთის სოფელი და მისი შემადგენელი ნაგებობანი:

მნიშვნელოვანი შედეგები მისცა მეცნიერებას მთური საცხოვრებლის ცალკეული რეგიონების მიხედვით კვლევამ. პირველ ყოვლისა, შესწავლილ იქნა სვანეთის საცხოვრებლები⁸. აქ შეკრებილი მასალის ანალიზის საშუალებით დადგინდა საცხოვრებელი კომპლექსების ტიპოლოგიური კლასიფიკაცია, ცალკეულ ნაგებობათა გავრცელების არეალი და სიხშირე, რამაც, თავის მხრივ, წარმოაჩინა მთური საცხოვრებლის ტიპი, რომელიც მეცნიერულ მიმოქცევაში მურყვამიანი სახლის სახელწოდებით შევიდა. მასალის ანალიზმა დაადგინა, რომ კოშკი და სახლი სვანეთში ერთმანეთთან ორგანულად დაკავშირებულ საცხოვრებელ კომპლექსს წარმოადგენდა და არა ცალ-ცალკე მდგომ ნაგებობებს, როგორც ადრე აღწერდნენ.

სვანეთის ანალოგიურადვე შესწავლილია მთიულეთის საცხოვრებელი კომპლექსებიც⁹. აქ შეკრებილი მასალის ანალიზის შედეგად დადგინდა მთიულური საცხოვრებლის ტიპოლოგიური კლასიფიკაცია. გამოვლინდა საცხოვრებლის რამდენიმე სახეობა, შესაძლებელი გახდა მათი გავრცელების არეალის მიკვლევა. ტიპოლოგიურ კლასიფიკაციაში თავისი ადგილი დაიკავა ციხიანმა სახლმა, რომელიც მანამდე მეცნიერულ მიმოქცევაში არ ყოფილა. ეს კომპლექსი ერთმანეთთან ორგანულად დაკავშირებული კოშკისა და საცხოვრებელი სახლისაგან შედგებოდა.

მოგვიანებით მთიულეთის საცხოვრებლის კვლევას კიდევ ერთი ნაშრომი მიეძღვნა¹⁰. მთიულეთის საცხოვრებლისათვის უკვე დადგენილი ტიპოლოგიური კლასიფიკაციის გაუთვალისწინებლობას მოჰყვა ის, რომ ავტორმა დაუშვა რიგი შეცდომებისა და მისი ახალი კლასიფიკაცია, სრულად ვერ მოიცავს მთიულეთის საცხოვრებელ კომპლექსებს.

რამდენიმე ნაშრომი მიეძღვნა ხევის საცხოვრებელი კომპლექსების შესწავლას¹¹. აქ გავრცელებული საცხოვრებლის ტიპოლოგიური კლასიფიკაციის პროცესში გამოვლენილია კოშკიანი ციხე-სახლი.

როგორც ვხედავთ, განსახილველი კომპლექსი სამეცნიერო ლიტერატურაში ცნობილია მურყვამიანი სახლის, ციხიანი სახლის, კოშკიანი სახლისა და კოშკიანი ციხე-სახლის სახელწოდებით. საქართველოს მთიანეთის ცალკეულ კუთხეებში ეს კომპლექსი ერთმანეთთან ორგანულად დაკავშირებული კოშკისა და ციხე-სახლისაგან შედგება. აშკარაა, რომ კომპლექსის შემადგენელი ელემენტებიდან ერთია კოშკი, ხოლო მეორე სახლი ან ციხე-სახლი. აქედან გამომდინარე, მას კოშკიან საცხოვრებელ კომპლექსს ვუწოდებთ.

საქართველოს მთიანეთის ცალკეულ რაიონებში კოშკიანი საცხოვრებელი კომპლექსები რიგი თავისებურებებით გამოირჩევიან, რის გამოც მათი აღწერილობანი ცალკეული კუთხეების მიხედვით მოგვყავს.

სვანეთში კოშკიანი საცხოვრებელი კომპლექსი წარმოდგენილია ერთმანეთთან ორგანულად დაკავშირებული ქვის ორსართულიანი საცხოვრებელი სახლისა (ქორ) და ქვისავე მრავალსართულიანი თავდაცვითი ნაგებობისაგან — კოშკი (მურყვამ).

ქორი სულხან-საბა ორბელიანის ქართულ ლექსიკონში განმარტებულია როგორც „სახლზედ სახლი აგებული; ქორედ — ქორედი ოთხი-ხუთი სახლი სახლზედ შენებული“¹². განმარტება მიგვანიშნებს, რომ ქორი სართულიანი სახლის აღმნიშვნელი ტერმინი ყოფილა. ძველი სვანური საცხოვრებელი სახლი ქორ ჩვეულებრივ ორ-სამსართულიან ნაგებობას წარმოადგენდა და შესაძლოა ამ ტერმინით სვანურმა შემოგვიინახა მრავალსართულიანი სახლის ძველქართული სახელწოდება.

რაც შეეხება ტერმინს მურყვამ, ივ. ჯავახიშვილი ფიქრობს, რომ საქართველოში კოშკსა და გოდოლზე აღრე კოშკის ტიპის ნაგებობის სახელწოდება მურყვამ-ი უნდა ყოფილიყო. ამ მოსაზრების განსამტკიცებლად მკვლევარი ფშურ-ხევსურულ-თუშურ მასალას იშველიებს. ამ კუთხეების მცხოვრებთა რწმენით „პირიშვის“ ღვთაებას მურყვენოსელი რქველია. ეს უქანასქელი მკვლევარს მურყვამ-ის გადმონაშთურ ფორმად მიაჩნია¹³.

ტერმინის მურყვამ დიდ ასაკზე უნდა მიუთითებდეს წარმართობისდროინდელი ღვთისაწაული მურყვამობა, რომელიც სვანეთში გვიანამდე შემორჩა¹⁴.

1. სვანეთისათვის დამახასიათებელი ერთ-ერთი ტიპიური კოშკიანი საცხოვრებელი კომპლექსი ავზომეთ უშგულის სოფ. მურყმელში. კომპლექსი ამართულია სოფლის აღმოსავლეთის მისასვლელთან, სოფელში შემავალი გზის პირას. იგი ბ. კაკრიაშვილს ეკუთვნის (კომპლექსის გეგმები, კრილი, ფასადი და აქსონომეტრიული კრილი იხ. სურ. 1, 2, 3, 4).

საცხოვრებელი სახლის საძირკველი (ხუნ) ზოლოვანია, კოშკისა — წერტილოვანი. საძირკველზე კედლებია (ქვედ) აყვანილი. წყობაში გამოყენებულია ნატეხი ქვა, ფიქალი, რიყის ქვა (მეჭუხბუჩ, კა, გურნა). შემკრავად კირის ხსნარია ნახმარი. კედლები შეღესილია კირის ხსნარით და შეთეთრებულია. კედლების სისქე სიმაღლის ზრდასთან ერთად მცირდება, რაც მნიშვნელოვნად ამსუბუქებს კედლის საკუთარ წონას. სახლის პირველი სართულის დონეზე კედლის სისქე 90 სმ შეადგენს, ხოლო მეორეზე — 60 სმ-ია. კოშკის პირველი სართულის დონეზე კედლის სისქე 1,60 მ. აღწევს, ბოლოზე კი 50 სმ-ს. როგორც სახლის, ისე კოშკის კედლები აყვანილია ხარაჩოების საშუალებით.

სახლის პირველი სართულის სათავის იატაკის საფუძვლად გამოყენებულია სწორად მოშანდაკებული ყაბირი, რომელზედაც თიხოვანი ჰაწა მოტკეპნილი.

სახლის სართულშუა გადახურვა ხის კოკოვანი კონსტრუქციითაა გადაწყვეტილი. გამოყენებულია სასვენნი (შაშვემ) და მზიდი ღირეების (დგრ) კონსტრუქციული სისტემა, რომელიც დინამიკურ და სტატიკურ დატვირთვებს ოთხსავე კედელზე თანაბრად ანაწილებს. ორ კედელს შორის გადებულია სასვენნი ღირე. დარჩენილ ორ კედელს შორის გადებული მზიდი ღირეების შუა ნაწილები სასვენ ღირესაც ეყრდნობიან, რომელიც მთხრობელთა თქმით ამსუბუქებს ან ასვენებს მათ. მზიდ ღირეებზე ერთმანეთთან მი-

ჯრით წვრილი ძელაკები (აღ) აწყვია. მათ შორის დარჩენილი ღრიბები ხავსითაა (ხ ა ე ს) ამოვსებული, ზემოდან კი თიხოვანი მიწაა მოტყეპნილი.

სახლი ორქანობიანი სახურავითაა (ლ ა ფ რ ა) გადახურული. სახურავის ფენილად ფიქლის ქვის ფილებია გამოყენებული, რაც სახურავის საკუთარ წონას ძალზე ზრდის. მის დასაქვრად სასვენი და მზიდი ღირებების განსაკუთრებული სისტემაა გამოყენებული. სახურავის ფენილი მზადი კედლებიდან 40 სმ-მდეა გადმოცალბებული, რათა კედელს წვიმის წყალი ააცილოს.

სართულშუა გადახურვისა და სახურავის ფენილის წონის შესამაშებლად სვეტებია (ს ვ ე ტ) გამოყენებული. სვეტებს ქვის ბაზისი და ხის სვეტისთავი (ს ვ ე ტ ი ფ ა ყ ე) გააჩნიათ.

სახლში გამოყენებული ღირებების დიამეტრი იცვლება 18—35 სმ ფარგლებში, სვეტებისა კი 25—27 სმ-ია.

ღირებებზე მრავალრიცხოვანი საკიდი კაეებია (ლ ა რ კ ი ნ ა კ ა ვ) ჩამაგრებული.

საცხოვრებელი სახლის პირველი სართულის (მ ვ ჩ ე ნ ბ — ქვევითა, ქვედა) ფართობი 92 მ²-ია. სახლის მეორე სართულის (მ ვ ე ნ ბ — ზევითა, ზედა) ფართობი 95 მ²-ს შეადგენს.

მაჩვიბში შედიან დასავლეთის კედელში გაჭრილი კარით (ყ ო რ). ის ნაოთხალბიანია. მისი სიგანე 92 სმ-ია, სიმაღლე — 1,75 მ. კარი ერთფრთიანია. მას ზღურბლი და ბალავარი გააჩნია. მიხურვის შემდეგ ფრთა ურღულით (უ რ ღ უ მ) იკეტება.

მაეიბში შესასვლელი კარი უფრო განიერია (1,55 მ). დიდი სიგანე განპირობებულია იმით, რომ აქ ხარებშებმული მარხილით თივა უნდა შეეტანათ. მაეიბის კედელში კიდევ ერთი კარია, რომლითაც კოშკის მესამე სართულზე გადადიოდნენ. კარი იატაკის დონეს 1,60 მ-ით იყო დაცილებული და მასზე ხის კიბე (მ ე გ მ ე მ კ ი ჩ ხ) ყოფილა მიდგმული. სახლის სათავსების განსანათებლად ჩამდენიმე სარკმელია (ლ ა ჯ ვ რ ა) დატოვებული. დამე მაჩვიბი ნათდებოდა კვარით, რომელიც იდებოდა სპეციალურად ამისათვის გაკეთებულ ჩამოსაკიდ ჭალში (ლ ა მ ტ ვ ა რ ა ლ).

მაჩვიბის სამხრეთის კედელში საქონლის პატივის გადასაყრელი ხვრელია (ლ ა ს ტ ვ ი ვ ა რ).

მაჩვიბი და მაეიბი ერთმანეთთან ასასვლელითაა (ჰ უ ლ დ უ მ) დაკავშირებული.

მაჩვიბის დაგეგმარება შემდეგნაირადაა გადაწყვეტილი: შესასვლელი კარის პირდაპირ, სამხრეთის კედლის გასწვრივ, ხარების სადგომია (ლ ა ჯ ა ნ) მოწყობილი. მისი სიგანე 1,85 მ-ია. ხარების სადგომის წინ ხის მაღალი ტიხარია (ლ ე კ უ ნ დ ო რ), რომელსაც საქონლის თავის გამოსაყოფი სამი თვალი (თ ე) გააჩნია. აღმოსავლეთის კედლის გასწვრივ მთელ სიგრძეზე ძროხების სადგომია (ლ ა ფ უ რ). ტიხრის წინ საქონლის საკვების ჩასაყრელი ბაგაა (ლ ა ლ დ ი ზ რ) მოწყობილი. საქონლის სადგომის იატაკად ხის ფიცრებია გამოყენებული.

მაჩვიბის დასავლეთის კედელთან სახბორე (ლ ა ლ უ ნ) და საცხვრეა (ლ ა ლ უ ლ ა ჟ ი რ) მოწყობილი.

მაჩვიბის ცენტრთან კერა ყოფილა, რომლისგანაც დღემდე არაფერი შემორჩენილა.

მაეიბი ერთიანი, დაუყოფელი სათავსის სახითაა წარმოდგენილი. ზამთ-

რობით აქ საქონლის საკვები ინახებოდა, ზაფხულობით კი ოჯახი ადიოდა საცხოვრებლად.

კოშკის სართულშუა გადახურვები ორგვერდადაა მოწყობილი: ხის სასვენი და შხიდი ღირებების სისტემით (გადახურვის მალის სიმცირის გამო სასვენი ღირე მეტწილად არაა გამოყენებული) და ქვით ხის შეფიცვარაზე. პირველი სისტემა სახლის სართულშუა გადახურვის ანალოგიურია. მეორე შემდეგნაირადაა გადაწყვეტილი: ორ კედელს შორის თავზეა გადებული, რომლის გვერდებზე დაქანებულადაა სქელი ფიცრები დაწყობილი ისე, რომ მათი ქვედა ბოლოები კედლებშია ჩამჯდარი. ფიცრებზე ქვის წყობაა აყვანილი. ზედ ღორღისა (ხალიკ) და კირწყლის (გირწყალ) ნარევია დასხმული და მოსწორებული ზედა სართულის იატაკის დონემდე. ზოგ თავზეს ქვედა მხრიდან საკიდი ხვრელები (ლარკინა ქურუ) გააჩნია. ღირებების დიამეტრები იცვლება 13—25 სმ. ფარგლებში.

კოშკი ორქანობიანი სახურავითაა გადახურული.

კოშკის პირველი, მეორე და მესამე სართულის სათავსებს თითო შესასვლელი კარი გააჩნია. მეორე სართულის კარის ზღურბლამდე ქვის კიბეა (ბაჩაკიჩხ) გამართული.

კოშკის სამხრეთის ფასალზე ერთ ვერტიკალზეა განლაგებული სათავსების გასანათებლად სარკმლები. მათი მეტი ნაწილი ნაოთხალებიანია და დარაბით (ლაკვრანყორ) იკეტება.

კოშკის მეშვიდე სართულის სამ კედელზე თითო დიდი ზომის (50×65 სმ) ღიობია დატოვებული. გადმოცემით ადრე კოშკი შეიღსართულიანი ყოფილა და მეშვიდე სართული დაცვითი ოპერაციებისათვის გამოიყენებოდა. აღნიშნული ღიობებიდან მტერს შეილდისარს ესროდნენ და ქვეებს აყრიდნენ. თოფის ხმარებაში შემოსვლის შემდეგ ოჯახმა კოშკს მერვე სართული დაადგა, რომელიც შდურებიანი პარაპეტით დაავიკრავინა. პარაპეტი შხიდი კედლებიდან 25—30 სმ-ითაა გადმოცილებული. ყოველ კედელს სამი შდური ავიკრავინებს. შდურის თაღქვეშა ნაწილის სიგანე 68—70 სმ ფარგლებში იცვლება. ორ თაღოვან შდურს შორის სიგანე 75—80 სმ აღწევს. თაღბქვეშ სამზერი ღიობებია დატოვებული. პარაპეტის კედლებში სათოფური ხვრელებია (ლათოფარ), რომელთა მეტი ნაწილი სოფელში შემავალ გზას გასცქერის, რაც იმას გვაფიქრებინებს, რომ კომპლექსი სოფლის ამ მხარის მისადგომებს იცავდა.

კოშკის პირველ სართულს მანკევი ლაკვბანდა ეწოდება, მეორეს — მერამე ლაკვბანდა, მესამეს — მესამე ლაკვბანდა და ა. შ. ბოლო სართულს შდურ-ს უწოდებენ.

კოშკს სარდაფის სართულიც გააჩნდა, რომელიც ტყვის დასამწყვდევად (დშლეგ) გამოიყენებოდა. მისი ფართი 5 მ²-ია. მომდევნო სართულებზე სათავსების ფართი მატულობს და ბოლო სართულის ფართი 13,25 მ²-ს აღწევს.

კოშკის პირველი-მეორე სართულის სათავსები წვრილფეხა საქონლის სადგომად გამოიყენებოდა. მესამე სართულის სათავსი ერთგვარ ღერეფანს (კანზე) წარმოადგენდა, რომელიც სახლისა და კოშკის ზედა სართულებს ერთმანეთთან აკავშირებდა. აქ დღემდეა შემონახული იატაკში ჩაკირული დიდი ზომის გოდორი (კვიდოლ) და ქვევრის (კეც) ნატეხები, რაც იმაზე მიგვანიშნებს, რომ სურსათ-სანოვავის ნაწილი აქ ინახებოდა. კოშკის მეოთხე-მეექვსე სართულების სათავსები ოჯახის წევრთა სამყოფად იყო გამოყენე-

ბული საფრთხის დროს. მეშვიდე-მერვე სართულს საბრძოლო დანიშნულება ჰქონია. აქ ინახებოდა საომარი მასალისა და აღჭურვილობის მარაგი.

კოშკის მესამე-მერვე სართულის სათავსები ასახელებულია ერთმანეთთან დაკავშირებული. მათზე ადრე ხის გადასაადგილებელი კიბეები ყოფილა მიდგმული. კოშკის საერთო სიმაღლე 21¹/₂ მ-ს აღწევს.

2. სოფ. მურყმელში ავზომეთ კიდევ ერთი კოშკიანი კომპლექსი, რომელიც ბ. ჩარქსელიანს ეკუთვნის. ის სოფლის ცენტრშია ამართული (გეგმები და ჭრილი იხ. სურ. 6, 7; სურ. 8-ზე მოცემულია კომპლექსის აქსონომეტრიული ჭრილი).

კომპლექსის ასაგებად კლდის ქვაა გამოყენებული, ქვების შემკრავად — კირი. ნაგებობებს შელესიის კვალი ატყვიათ.

საცხოვრებელი სახლის სართულშუა გადახურვა და სახურავი აღწერილის მსგავსია. კოშკის პირველ-მეორე სართულებს შორის სართულშუა გადახურვა ხის კოჭებზეა მოწყობილი. მეორე-მესამე სართულებს შორის გადახურვა ქვითაა შესრულებული, მხოლოდ ხის შეფიცვის ნაცვლად აქ გამოყენებულია თხილის წკნელებით გაკეთებული წნული (ჩ ე ლ ტ).

მესამე-მეოთხე სართულებს შორის სართულშუა გადახურვა ქვისაა, ხის შეფიცვაზე. მეოთხე-მეხუთე სართულებს შორის სართულშუა გადახურვა ქვისაა და თაღს წარმოადგენს. კოშკის სახურავი ორქანობიანია.

სახლის მაჩვიბის ფართი 72 მ² შეადგენს. აქ ადრე ოჯახი ცხოვრობდა. დარბაზის ფართია 76,50 მ². იგი დღესაც საქონლის საკვების შესანახად გამოიყენება. მაჩვიბსა და დარბაზს შორის კავშირისათვის დასავლეთის კედელთან ოთხკუთხა ასახელებული გაკეთებული ზომებით, 79×90 სმ. დარბაზიდან მაჩვიბში თივის ჩასაყრელად დარბაზის იატაკში ხვრელია (ლ ე ბ ი).

ნაგებობების შესასვლელები და სარკმელები ტიპურია, უკვე აღწერილის მსგავსი.

კოშკის ბოლო სართულს აგვირგვინებს შდურებიანი საბრძოლო პარაპეტი. ყოველ კედელს სამი შდური ასრულებს. შდურები კედლებს გაღმოცილებული არიან 50 სმ-ით. ყოველი შდური ქვის წყობით შეკრულ ოთხი მხრიდან დახურულ ყუთს წარმოადგენს, რომლის ქვედა ნაწილი ღიაა. შდურები საფასადე მხარეს ნახევარწრისებური თაღებით თავდებიან. აღსანიშნავია ის გარემოება, რომ შდურები კედლების მთელ პერიმეტრს კი არ მოიცავენ, არამედ კედლების მხოლოდ ცენტრალურ ნაწილებს.

კოშკის პირველი სართულის ფართია 4 მ². ის ტყვეების დასამწყვდევე სკანს (დ ჯ ლ გ) წარმოადგენდა. მეორე სართულის ფართი 5,30 მ²-ია. სათავსის დასავლეთის კედლის გასწვრივ ხის კილობანია მიდგმული. კილობანი ორადაა გატირხული ფეკილის შესანახად. მის გვერდით კიდევ ერთი კილობანია. ადრე აქვე მდგარა საარყე ქვევრი (კ ე ე). ღირეებზე ხის კაეებია ხორცის ჩამოსაყიდად. კოშკის მესამე სართულის ფართია 7,45 მ², მეოთხისა — 8 მ². ეს სართულები ოჯახის წევრთა სადგომად გამოიყენებოდა საფრთხისას. კოშკის საბრძოლო სართულის ფართი 8,75 მ²-ია. აქ მომარაგებული ჰქონიათ ქეები, რომლებსაც კოშკთან მისულ მტერს თავზე აყრიდნენ. კოშკის სართულებს შორის კავშირი საძრომებით ხდებოდა, რომლებზეც ხის გადასაადგილებელი კიბე იყო მიდგმული.

გარდა აღნიშნული კომპლექსებისა, აღწერილი გვაქვს კიდევ რამდენიმე კომპლექსი. ისინი ბევრად არ განსხვავდებიან ზემოთ მოყვანილისაგან და მათ აღწერილობას აღარ გავიმეორებთ. აღნიშნავთ მხოლოდ იმას, რომ კოშკიანი

საცხოვრებლის შემადგენელი კომპეები სვანეთში ორ ძირითად ჯგუფად იყოფა: პირველ ჯგუფს განეკუთვნებიან ისინი, რომელთა სათავსებიც უშუალოდ მიწის დონიდან იწყებიან, მეორეს — კომპეები, რომელთა ქვედა ნაწილი მონოლითურია მიწის დონიდან 3—8 მ. სიმაღლემდე. როგორც პირველი, ისე მეორე ჯგუფის კომპეები ენტაზისიანია. მათი ტანი საერთო სიმაღლის ერთ მესამედამდე სწორად აღის და შემდეგ ოდნავ იხრება შიგნიითკენ, მომრუდებული მოხაზულობით. მეორე ჯგუფის კომპეები სახლს შეკიდული აივნით უკავშირდებიან.

სვანეთში წარმოდგენილია კომპიანი საცხოვრებელი კომპლექსის ქვესახეობაც. ის აღწერილისაგან იმით განსხვავდება, რომ კომპსა და სახლს შორის კიდევ ერთი ნაგებობაა მოქცეული, რომელიც მათი დამაკავშირებელი დერეფნის მოვალეობას ასრულებს.

3. მსგავსი კომპლექსი აღწერეთ და ავზომეთ სოფ. მურყემლში. ის ს. ღვანთის ეკუთვნის და ამართულია სოფლის განაპირას, სამხრეთით. კომპის სათოფურების მიმართულებანი გვიჩვენებენ, რომ კომპლექსი ამ მხრიდან მომავალ გზას უწევდა კონტროლს (კომპლექსის გეგმა, კრილი და ფასადი იხ. სურ. 11, 12, 13, 14).

კომპლექსის შემადგენელი ორსართულიანი სახლი და ხუთსართულიანი კომპი ერთმანეთისაგან დაცილებით არიან აგებული. მათ აკავშირებთ ნაგებობა, რომელსაც გუბანდ-ს უწოდებენ. მისი პირველი სართულის სათავსი 9 მ² ფართით დერეფანს წარმოადგენდა, რომელიც ერთმანეთთან აკავშირებდა გარე სივრცეს შიგასთან და სახლისა და კომპის პირველი სართულის სათავსებს. აქვე ინახავდნენ სხვადასხვა სამეურნეო ინვენტარს.

გუბანდის მეორე სართულის სათავსი ფართით 10 მ² ერთმანეთს აკავშირებდა კომპისა და სახლის მეორე სართულის სათავსებს. ამასთან მის აღმოსავლეთ კედელში დატოვებული საბი სათოფური მნიშვნელოვნად ზრდიდა კომპლექსის დაცვითუნარიანობას.

აღნიშნული კომპლექსის საცხოვრებელი სახლი აღწერილისაგან დიდად არ განსხვავდება. აღნიშნავთ მხოლოდ იმას, რომ სახლის მაჩვიბში საქონლის სადგომი ორიარუსიანია. მეორე იარუსზე ცხვრების სადგომი იყო მოწყობილი. მაჩვიბში დღემდე შემორჩენილა კერა (კერა ა).

კერა ადამიანთა სადგომის (ყველფ) ცენტრშია გამართული. მას მიწისზედა ნაწილი და საკიდი სხვენი (ლჯკერა) გააჩნია. სხვენი ნაპერწყალს არ აძლევს უშუალოდ ჭერში ასვლის საშუალებას, ამასთან იცავს კერას ჭერიდან ჩამოცვენილი მტერისაგან. საკიდი სხვენის ძელებზე ჩამოკიდებულია რკინის ჯაჭვით (ნკჟა).

კერა ადამიანთა სამყოფს ოთხ ნაწილად ყოფს: 1. წინა მხარე (კაცხანუ — ბ. ქ., ხოკერა//გარანბ. ზ.). ამ მხრიდან უკეთებდნენ შეშას; 2. უკანა მხარე (კალეშგინ — ბ. ქ., ლაბჯერა — ბ. ზ.). ამ მხარესაა მოთავსებული საქმლის დამზადებისათვის საჭირო კურქელი; 3. შიგნითა მხარე (კერანსგაშხენ). ეს მხარე ქალების საქმიანობასთანაა დაკავშირებული; 4. გარეთა მხარე ქანმე ყველფ).

კერის ოთხი მომიჯნავე მხრიდან ორი — გარეთა და წინა მამაკაცებისათვის იყო განკუთვნილი. წინა მხარეს საუფროსო სკამი (საკურცხილ) იდგა. მის გვერდით, კერის გარეთა მხარეს გრძელი, ზურგიანი სკამი (ლჯრგიმ) იდგმებოდა, რომელიც ღამე საწოლის მოვალეობას ასრულებდა. ამ სკამზე უფროს-უმცროსობის მიხედვით სხდებოდნენ მამაკაცები. ამავე მხა-

რეს ჰერში დამაგრებულ კაეებზე ეკიდა მამაკაცების შრომით საქმიანობასთან დაკავშირებული ყველა ატრიბუტი და საბრძოლო იარაღი.

კერის შიგნითა და უკანა მხარე დედაკაცებს ეთმობოდა. აქ საღიაცო დაბალი, გრძელი სკამი (ბ ა ნ დ ა რ) იდგა, რომელზეც უფროს-უმცროსობის მიხედვით სხდებოდნენ ქალები.

კერის ირგვლივ ოჯახის წევრთა განაწილებაზე რიგმა ფაქტორებმა იმოქმედა; მათ შორის უმთავრესი დაცვითი ფუნქცია და სქესთა შორის შრომის განაწილება იყო.

როგორც წესი, სვანური სახლში შესასვლელი კარი კერის გარეთა და წინა მხარის კუთხესთანაა გაკეთებული და, ცხადია, ოჯახი თავდასხმას აქედან ელოდა. მამაკაცებიც ამ მხარეს იყვნენ განაწილებული და საქირობისას პირველი ეგებებოდნენ მტერს, იცადნენ კერის საპირისპირო მხარეს განლაგებულ ქალებსა და ბავშვებს, კოშკში გახიზნის საშუალებას აძლევდნენ მათ.

სვანური სახლის კერა და საოჯახო ყოფა სრულადაა წარმოდგენილი ქართველ ეთნოგრაფთა ნაშრომებში¹⁵ და ამდენად აქ სიტყვას აღარ გავაგრძელებთ; აღვნიშნავთ მხოლოდ იმას, რომ ნებისმიერ საქმიანობასთან დაკავშირებული საკითხების გადაწყვეტა კერასთან ხდებოდა, სადაც გვიან ღამე იკრიბებოდნენ ოჯახის წევრები (ქ ო რ შ ა რ). მათ უფროსი (ქ ო რ ა მ ა ხ ე შ ი) ჰყავდათ, რომელიც ოჯახის წევრთა სურვილების გამომხატველი იყო; მას მტერ-მოყვარისათვის პასუხი უნდა გაეცა, თუმცა ოჯახის სხვა წევრთაგან დამოუკიდებლად ვერ იმოქმედებდა.

ოჯახის უფროსს თავისი ადგილი და საკუთარი სკამი გააჩნდა, რომლით სარგებლობის უფლება სხვას არ ჰქონდა. ეს სკამი მას შეეძლო დაეთმო საპატიო სტუმრისათვის.

ოჯახის შემადგენელ ქალებს უფროსი ქალი (ხ ო შ ა ზ უ რ ა ლ/დ ი ს - ხ ა ლ) განაგებდა, რომელიც მეტწილად მახვშის ცოლი იყო. ის გარკვეულ საოჯახო-სამეურნეო საქმიანობაში განუსაზღვრელი უფლებებით სარგებლობდა, მაგრამ საერთო საქმეებში მახვშის ემორჩილებოდა.

ხ ე მ ს უ რ ი თ ი

ხევსურეთში კოშკიანი საცხოვრებელი კომპლექსი წარმოდგენილია ერთმანეთთან ორგანულად დაკავშირებული ქვის სამსართულიანი ციხე-სახლისა (ქ ვ ი თ კ ი რ ი) და ქვითვე ნაგები მრავალსართულიანი კოშკისაგან (ც ი ხ ე).

1. ხევსურეთისათვის დამახასიათებელი კოშკიანი კომპლექსი ავზომეთ და ავწერეთ სოფ. გუროში. მას „ბათაკათ ციხეს“ უწოდებდნენ და ეკუთვნოდა გოგოპურებს. სოფელი დიდი ხნის მიტოვებულია და თითქმის ყველა ნაგებობა დანგრეულია. ბათაკათ კომპლექსიდან დაუნგრევლად მხოლოდ კოშკი შემორჩენილია (გეგმები, ჰრილი და ხედი იხ. სურ. 20, 21, 22).

აღნიშნული კომპლექსი სოფლის განაპირას აღმოსავლეთითაა აგებული, სოფელში შემოსასვლელი გზის პირას, რაც იმაზე მიგვანიშნებს, რომ მისი ერთ-ერთი ფუნქცია ამ გზის დაცვა იყო.

შემორჩენილი ნაშთების მიხედვით კოშკის უკან მდებარე ციხე-სახლის პირველი სართულის ფართი 49 მ² შეადგენდა. მისი კედლები ძალზე დანგრეულია და არაა შესაძლებელი იმის დადგენა, თუ რამდენ სართულიანი იყო და როგორი სართულშუა გადახურვები თუ სახურავი ჰქონდა.

კოშკის საძირკველი (ლიბუ) წერტილოვანია. კედლის (ყორე) წყობისათვის მაგარი ჭიშის ქვაა (სიპი) გამოყენებული. კედლები სიმაღლის ზრდასთან ერთად კლებულობენ სისქეში, ამასთან ნაგებობის ცენტრისაკენ იხრებიან. პირველი სართულის დონეზე კედლის სისქე 1 მ აღწევს, ბოლოზე კი — 55 სმ-ს. კედლებში ნიშებია (შუკუნე) დატოვებული.

კოშკის სართულშუა გადახურების ნაწილი გადაწყვეტილია თავისი (კეზი) და ღირების (ხე, კოჭი) საშუალებით. ღირებები მუხის ხისაა და მათი დიამეტრი 15—25 სმ. აღწევს. მზიდ ღირებზე ხის ვიწრო ძელაკები (კერი) გადებული; მათზე ფოთლოვანი ტოტებია (ადეში). ამ უკანასკნელზე თიხოვანი მიწაა მოტკეპნილი. გადახურების ნაწილში მზიდ ღირებზე დაგებულ ხის ვიწრო ძელაკებზე ფიქალის ქვის ფენილია მოწყობილი.

კოშკი კიბურად არის ფიქალის ქვებით გადახურული, რომელსაც სიპერდი ქვაა.

კოშკში შესასვლელად მისი სამხრეთის კედელში, მეორე სართულის დონეზე კარია, რომელსაც ზღურბლი და კარისთავი გააჩნია. ჩარჩოს (კარასტე) მაგიერობას ნაოთხალები ასრულებენ. კარის სიგანე 63 სმ-ია, სიმაღლე — 85 სმ. კარი ერთფართიანია და მიხურვის შემდეგ ურდულით (კელი) იკეტებოდა.

სამხრეთისავე კედელზე, კოშკის მესამე-მეოთხე სართულებზე, თითო სარკმელია, რომელთაც ნაოთხალები გააჩნიათ და ადრე დარაბებით იკეტებოდნენ. კოშკის პირველი სართულის სათავსს ქვეთვალი ეწოდება, მეორეს — ზეთვალი, მესამეს — მესამე თვალი და ა. შ.

კოშკის სარდაფის სართულის სათავსის ფართი 7 მ² ტოლია. კოშკის მომდევნო სართულებზე ფართი კლებულობს და ბოლო სართულის ფართი 3,40 მ²-ს შეადგენს. ამრიგად, ზედა სართულის ფართი თითქმის ნახევარჯერ ნაკლებია სარდაფისაზე, რაც გამოწვეულია მზიდი კედლების შიგნითკენ გადახრით.

კოშკის სართულები ერთმანეთთან ასასვლელებით (საკომი, საკეამი) ყოფილან დაკავშირებული.

გარდა სარკმელებისა, კოშკის მესამე სართულზე სამი სათოფურია; მათგან ერთ-ერთს აღმოსავლეთის კედელზე დუბლირებული ზვრელი გააჩნია. ეს მხარე იყო მიმართული სოფელში შემომავალი გზისაკენ და ამიტომაც იყო უფრო გამაგრებული.

კოშკის საბრძოლო სართულზე ოთხივე მხარეს თითო სალოდეა მოწყობილი თავდაცვის საწარმოებლად. კოშკის ყოველ კედელს ამ სართულზე სარკმელი გააჩნია, რომლის სიგანე 42—50 სმ-ია, ხოლო სიმაღლე — 1,20 მ. სარკმლები შვისრული თაღით თავდებიან. სარკმელზე საფასადე მხრიდან სალოდეები ანუ ქვის ოთხკუთხა ყუთებია მოშენებული ისე, რომ მათი ზედა სახურავები სარკმლის სიმაღლის შუამდეა ასული. სალოდეები მზიდი კედლებიდან 55 სმ-ით არიან კონსოლისებურად გადმოცილებული. მათი ქვედა ნაწილი ღიაა და გამოიყენებოდა ქვის ჩასაყრელად.

კოშკის საბრძოლო სართულს შეისრულივე გუმბათი აგვირგვინებს. სიპედის საფასადე მხარე ფიქალის ქვის ფილებითაა გადახურული პირამიდისებურად. სახურავი ათსაფეხურიანია და მას ასრულებს წაკვეთილი კონუსის-მაგვარი ქვა (კუშტული).

კოშკის საერთო სიმაღლე 15 მ. აღწევს.

ხეცურეთში დღემდე შემორჩენილი კოშკიანი საცხოვრებელი კომპლექ-

სების ნაწილი აღწერილის ანალოგიურია, მაგრამ აქ გვხვდება ისეთი ქვესახეობაც, რომლის თავდაცვითი ნაგებობა — კოშკი ძირეულად განსხვავდება აღწერილისაგან. ქვემოთ მოგვყავს ერთი ასეთი კომპლექსის აღწერა.

2. აღნიშნული კოშკიანი კომპლექსი ავზომეთ მუცოში. იგი მუცოს ცენტრში დგას და „ჩოლოყაანთ ციხის“ სახელწოდებითაა ცნობილი. კომპლექსი შედგება ერთმანეთთან ორგანულად დაკავშირებული ქვის სამსართულიანი ქვიტიკრისა და ქვიტავე ოთხსართულიანი კოშკისაგან (გეგმები, კრები, ფასადი და ხედი იხ. სურ. 23, 24, 25).

ქვიტიკრის აღმოსავლეთისა და დასავლეთის კედლები ჩამონგრეულია. ჩამოქცეულია კოშკის სახურავი და სართულშუა გადახურვები.

როგორც ქვიტიკრი, ისე კოშკი კლდოვან გრუნტზეა ამოყვანილი და მათ საძირკველი არ გააჩნიათ.

ქვიტიკრის კედლების სისქე პირველი სართულის დონეზე 80 სმ აღწევს, მესამეზე კი 55 სმ-ს.

ქვიტიკრის პირველი სართულის (ძირის თვალი) ფართობი 19 მ². მის კედლებში ნაოთხალებიანი კარი და სარკმელია დატოვებული. ის ბოსლიან მოვალეობას ასრულებდა. ქვიტიკრის მეორე სართულზეცაა ერთი კარის ღიობი, რომელიც სავარაუდოა ადრე კოშკის კარს უკავშირდებოდა შეკიდული აივნით. ამ სართულზე რამდენიმე სარკმელი და თაროა კედლებში მოწყობილი. აქ პირველი სართულის სათავსის ქერში დატოვებული საკომით ამოდიოდნენ. ამ სათავსს შუა თვალი ან სახლი ეწოდებოდა. სარკმელთან ოთხკუთხა კერა (ყვერფნი) ყოფილა გამართული. ოჯახი ამ სართულზე ცხოვრობდა. კერის მარჯვენა მხარეს მხოლოდ კაცები სხდებოდნენ და ამ მხარეს სამამაცო ერქვა, მარცხნივ სადიაცო საქალებო მხარე ყოფილა. სამამაცოზე ქალი ვერ დაჯდებოდა, რადგანაც ამ შემთხვევაში მამაკაცს ანგელოზი მოშორდებაო. აქვე იდგა დაქრელებული კიღობანი; ზურგდაქრელებული გრძელი სკამი, სამფეხა სკამები (ჩიგა), ოთხფეხა დაბალი ხის ტაბლა; აქვე იყო ქურქელი და საწოლები. სათავსის ქერზე ეკიდა გამხმარი ხორცი, ქონი და სხვ. ქვიტიკრის მესამე სართულის სათავსში შესასვლელად მის აღმოსავლეთის კედელში კარია დატოვებული. კედლებზე აქაც რამდენიმე ნიშია, სარკმელი და ერთიც სათოფური. მესამე სართულის სათავსს ზედა თვალი ეწოდება. ის ბანიანი ყოფილა.

კოშკის სართულშუა გადახურვები კედლებზე დარჩენილი დირეების ბუდეების მიხედვით გუროში აღწერილის მსგავსი ყოფილა, ხოლო სახურავი ბანიანი ჰქონია.

კოშკის პირველი სართულის სათავსი ქვიტიკრის მეორე სართულის დონეზე მდებარეობს. კოშკში შესასვლელი კარი სამხრეთის კედელშია დატოვებული, მიწის დონიდან 2,50 მ. სიმაღლეზე. კარი ნახევარწრიული თალითაა დაგვირგვინებული. კოშკის დასავლეთის კედელზე ერთი დიდი ზომის ღიობია მოგვიანებით გამონგრეული. როგორც ჩანს, საფრთხის დროს ამ ღიობით წარმოებდა კავშირი ქვიტიკრის მეორე სართულსა და კოშკს შორის.

კოშკის სამხრეთის კედელზე ერთი ვერტიკალის გასწვრივ მეორე-მესამე სართულზე ნახევარწრიული თალით დაგვირგვინებული თითო სარკმელია განლაგებული.

პირველი, მეორე და მესამე სართულის სათავსების კედლებზე რამდენიმე სათოფური ხვრელია, რომლებიც სხვადასხვა მხარესაა მიმართული.

კოშკის პირველი სართულის სათავსის ფართი 5 მ²-ის ტოლია, ბოლოსი

კი 4,98 მ²-ისა. როგორც ჩანს, კოშკის სათავების ფართი თითქმის ტოლია, რაც მას ძირეულად განასხვავებს გურაში აზომილი კოშკისაგან.

კიდევ ერთი განმასხვავებელი ელემენტია ბოლო სართულის გადაწყვეტა. მას საკმაოდ დიდი ზომის ოთხკუთხა ღიობები (სიგანე 1,25 მ, სიმაღლე — 1.35 მ) გააჩნია ოთხსავე მხარეს. შესაძლოა მათ წინ ადრე აიენისმავარი ნაშევრები იყო მოწყობილი. სახურავი მიწურბანაინი ყოფილა.

მსგავსი კოშკები ხევსურეთის სხვა სოფლებშიც გვაქვს დაფიქსირებული.

მთიულეთი

მთიულეთში კოშკიანი კომპლექსი წარმოდგენილია ერთმანეთთან დაკავშირებული მიწურბანაინი საცხოვრებელი სახლის, ან ციხე-სახლისა და კოშკის სახით. მისი ყველაზე ტიპური სახე აღწერილია ძველ არახვეთში¹⁶. იგი ცნობილია „ნადირაანთ ციხის“ სახელწოდებით.

ნადირაანთ ხენებულ კომპლექსი ორი ძირითადი ნაწილისაგან შედგება — სახლისა და ციხე-საგან. კომპლექსი ქვითა და ლამკირითაა ნაგები (პირველი სართულის გეგმა, კომპლექსი, ხედი და კრილები იხ. სურ. 26, 27).

სახლის კედლების სისქე პირველი სართულის დონეზე 75 სმ შეადგენს, მეორეზე კი 50 სმ. კოშკის კედლების საშუალო სისქე პირველი სართულის დონეზე 85 სმ-ია, ბოლოზე კი 55 სმ.

სახლის სართულშია გადახურვა და სახურავი ჩამონგრეულია. დირების შემორჩენილი ბუდეებით შესაძლებელია სართულშია გადახურვის აღდგენა; ორ კედელს შორის გადებული ყოფილა სამი თავხე, მათზე ძელების რიგი — (მოსლები), ბოლოს ფიჩხითა და სიბით დაფენილი ჭერია, რომელზედაც დატკეპნილი (დაზეპილი) მიწა იყო, რომელიც მეორე სართულის სათავის მიწურს წარმოადგენდა.

სახურავის კონსტრუქციული სისტემა სამი თავხისაგან შედგებოდა, რომლის ჭერზე მოთავსებული იყო ბანი. სახურავის წონის შესამსუბუქებლად მეორე სართულზე სამი ბოძი ყოფილა დაყენებული, რომელთაგანაც შუას გულთა ბოძი ეწოდებოდა.

სახლის პირველი სართულის სათავის ძირა სახლი ეწოდებოდა და მისი ფართი 90 მ² აღწევს. ის გამოყენებული ყოფილა ქერად და გომურად. გომურში იყო საძირგები, რომელზედაც საქონელს აბამდნენ კირკლებით გარკვეული რიგის მიხედვით.

ოჯახი ძირა სახლში მხოლოდ ზამთრობით იმყოფებოდა, ზაფხულში კი ის მეორე სართულში — მეორე ზედაქვე-ში გადადიოდა. მისი ფართის დადგენა ვერ მოხერხდა, რადგანაც კედლები ჩამოქცეულია.

პირველი სართულის სათავსში შესასვლელად ოთხი კარი იყო დატოვებული: ორი ქვემო გვერდით კედელში, რომელთაგანაც ერთი კოშკის მეორე სართულის სათავსს უკავშირდებოდა. მესამე კარი ზურგის კედელში იყო დატანებული, მეოთხე კი გვერდით კედელში. კარები აქაც ნაოთხალბიანია და მისი ფრთები მიხურავის შემდეგ ურდულით (საგდული) იკეტება.

სახლის პირველი და მეორე სართულის დონეზე კედლებში რამდენიმე საკემელი და სათოფურია (სათოფე), მათ შორის დუბლირებული სათოფური ხვრელებიც.

სახლში შესასვლელი კარის თავზე მეორე სართულის კედელზე გაკეთე-

ბულია სალოდე (სათოლე), ჰაიდანაც ქვას უშენდნენ სახლის კართან მოსულ მტერს.

კოშკის სართულებსაც ერთმანეთისაგან ბოსლები ყოფდა, რომელზეც დაზეპილი მიწა იყო. კოშკი ბრტყელსახურავიანი ყოფილა.

კოშკში შესასვლელი კარი მეორე სართულის სათავსის დონეზეა სახლის მხრიდან. კარი ნაოთხალბიანია და მისი ფრთა ურდულით იკეტება. კოშკის სათავსებს რამდენიმე სარკმელი და სათოფური ხერელები გააჩნია.

კოშკის პირველი სართული სარდაფს წარმოადგენდა და მასში მარანი ყოფილა. შიგ დღემდეა შემორჩენილი ქვევრები. მისი ფართი 12 მ²-ია. კოშკის მეორე და მესამე სართულის სათავსების ფართი დაახლოებით სარდაფის სართულის სათავსის ფართის ტოლია.

კოშკის მესამე სართულის წინაკედელს შუაში დატანებული აქვს კულა, რომლის ივერდებზე სალოდეები იყო მოწყობილი. შეიმჩნევა სანიავებელი ჭივრტეები, რომლებიც ბანს წინამხრიდან ჰქონდა დატოვებულნი.

კოშკის ბანის სახელად კალო-ს ხმარება იმაზე მიუთითებს, რომ შესაძლოა აქ წარმოებდა თავთავის შრობა და მისი ხელით ლეწვა.

ანალოგიური ციხიანი სახლის ნახაზები მოყვანილია მ. ჩართოლანის სტატიაში, რომელიც მთიულეთის საცხოვრებელ ნაგებობებს ეხება, მაგრამ აქ არაა მოცემული მისი აღწერა¹⁷. კომპლექსი ზემოთ აღწერილია ავან იმით განსხვავდება, რომ კოშკი აქ მომრგვალებულ ზურგიანია და ნაგებია მშრალად, უცემენტოდ.

XIX ს. მეორე ნახევარში მთიულეთში კოშკები კარგავენ დაცვით მნიშვნელობას, მაგრამ ამით მათი მატერიალური ღირებულება არ მცირდება. საოჯახო ქონების გაყოფასთან ერთად ციხე არ იყოფა და იგი განაყარი ოჯახების საერთო საკუთრებაში რჩება, ბოლოს კი პატრონიმიული კულტის ობიექტად იქცევა.

ბ ი ვ ი

ხევში კოშკიანი საცხოვრებელი კომპლექსი ერთმანეთთან დაკავშირებული კოშკისა და ციხე-სახლის, ან კოშკისა და მ-წურბანიანი საცხოვრებელი სახლის სახითაა წარმოდგენილი.

1. ციხე-სახლისა და კოშკისაგან შედგენილი ითონიშვილების კოშკიანი საცხოვრებელი კომპლექსი აღწერილია სოფ. ყანობში¹⁸ (გეგმა, ფასადი და აღდგენილი სახე იხ. სურ. 28, 29, 30). კომპლექსს ჩვენამდე შეცვლილი სახით მოუღწევია.

თავდაპირველად კომპლექსის შემადგენელი ნაგებობებთან სამსართულიანი ციხე-სახლი მდგარა გვერდით კედელზე მიშენებული კიბით. მოგვიანებით მას მიადგეს ოთხსართულიანი, ბანით დახურული კოშკი.

ნაგებობების ასაშენებლად ნატეხი ქვაა გამოყენებული. წყობა მშრალია. ციხე-სახლის კედლების საფასადე მხარეს კირნარევი ხსნარით შელესვის კვალი ეტყობა. კოშკისა და ციხე-სახლის კედლების სისქეები პირველი სართულის დონეზე 85—95 სმ. აღწევენ, ბოლოზე — 70 სმ-ს.

როგორც კოშკის, ისე ციხე-სახლის სართულშუა გადახურვები ხის კოჭებზეა მოწყობილი. ამჟამად ორივე ნაგებობა ერთიანი ოთხფერდა სახურავითაა გადახურული. ადრე ისინი ბანით ყოფილან გადახურული. სართულშუა გადახურვებისა და სახურავის ფენილის წონის შესაძლებულებლად ციხე-სახ-

ლის სართულზე ჭეის ბურჯები (ქულა) და ხის სვეტებია გამოყენებული. ციხე-სახლის პირველი სართულის (ქოითაი) ფართია 60 მ². იგი გეგმაში გრძივი კედლით გაყოფილია ორ ნაწილად. უკანა მხარე განკუთვნილი იყო ცხენების, ხარების, მოზვრებისა და ცხვრების სადგომებად, წინა კი ძროხებს, დეკულებსა და ხბობებს ჰქონდათ დაკავებული.

ციხე-სახლის მეორე სართულის (შუასახლი) ფართი 63 მ² შეადგენს. აქ ზამთრობით ოჯახი ცხოვრობდა. შუასახლის წინა ნახევარში კერა იყო გამართული. ჭერში ხორცის საკიდები (ქარჩხი) იყო ჩამობმული.

ციხე-სახლის მესამე სართული (ზაითა) ადრე ერთიანი ფართით ყოფილა წარმოდგენილი. ეს სათავსი თავდაცვით და საცხოვრებელ ფუნქციებს აერთიანებდა.

პირველ სართულში შესასვლელი თალიანი კარი დასავლეთის კედელშია. კარის წირთხლებზე გარეთკენ ნაოთხალებია გამოყოფილი. კარის ფრთა მუხის სქელი ფიკრებისაა. იგი რკინის სალტეებითა და ნალებითაა შეკრული. ფრთა მიხურვის შემდეგ შიგნიდან ურდულით (კედლი) იკეტებოდა, რომლის თავი და ბოლო წირთხლებში გაკეთებულ საურდულე ხვრელებში (საკედური) ჯდებოდა. ანალოგიური კარი იყო მეორე სართულზეც იმავე მხარეს. ამ კარის წინ ჭეის კიბე იყო მოწყობილი.

ციხე-სახლის სართულები ერთმანეთთან საძრომებით (ერდო) იყო დაკავშირებული.

სართულების გასანათებლად რამდენიმე ვიწრო სარკმელია კედლებში, ხოლო მეორე-მესამე სართულზე სათაფური ხვრელებიცაა. მოგვიანებით მესამე სართულზე ვიწრო ლიობები გაუგანირებიათ და თანამედროვე ფანჯრებად გადაუკეთებიათ.

ციხე-სახლის ჩრდილო-დასავლეთის კუთხესთან ჭეის მშრალი წყობით ნაგები ოთხსართულიანი კოშკია მიდგმული. მისგან დღემდე მხოლოდ სამ სართულს მოუღწევია.

კოშკის პირველი სართულის ფართია 8,8 მ². ამ სართულს ქოით დარიფანი ეწოდება და ცხენების სადგომად გამოიყენებოდა. პირველ სართულში შედიან დასავლეთის კედელში გაჭრილი ოთხკუთხა მოყვანილობის კარით.

კოშკის მეორე სართულის ფართი 8,4 მ²-ია ამ სართულზე დასავლეთის კედელში ვიწრო სარკმელია, ხოლო სამხრეთის კედელში თალიანი კარია. აქედან ზედა სართულზე ასასვლელად ხის კიბეა მოწყობილი. მეორე სართული ზაით დარიფანი სამეურნეო და სატრანსპორტო საგნების შესანახად გამოიყენებოდა.

კოშკის მესამე სართულის ფართი 8 მ²-ს აღწევს. ამ სართულის ციხე-სახლის მესამე სართულიან დასაკავშირებლად ამ უკანასკნელის დასავლეთის კედელში ოთხკუთხა მოყვანილობის კარი გაუჭრიათ. კოშკის მესამე სართულის დასავლეთისა და ჩრდილოეთის კედლებში თითო ვიწრო სარკმელია. მოგვიანებით ამ სართულის სამხრეთის კედლის გასწვრივ აივანი მოუწყვიათ და კოშკის კედელში ოთხკუთხა ფორმის კარი გაუჭრიათ. ეს სართული ზედასთან ხის კიბით იყო დაკავშირებული.

კოშკის მეოთხე სართულს დღემდე არ მოუღწევია. გადმოცემით ამ სართულზე აღმოსავლეთის კედელში კარი ყოფილა ციხე-სახლის ბანზე გასასვლელად, ხოლო დანარჩენ კედლებში — სარკმლები.

2. კოშკიანი საცხოვრებელი კომპლექსის კიდევ ერთი ნიმუში ავზომეთ

ხევი, თრუსოს ხეობის სოფ. ქვემო დესში. იგი სოფლის განაპირასაა აგებული და ოთხსართულიანი კოშკითა და ორსართულიანი საცხოვრებელი სახლითაა წარმოდგენილი (გეგმები და კოშკის ქრილი იხ. სურ. 31, 32, 33).

საცხოვრებელი სახლის საძირკველი ზოლოვანია, კოშკისა — წერტილოვანი. კედლების წყობაში ნატეხი ქვაა გამოყენებული. ქვებს შორის ტალახის კვალი შეინიშნება. სახლის მეორე სართულის კედლები შიგა მხარეს ნაკელნარევი მიწით ყოფილა შეღესილი.

საცხოვრებელი სახლის კედლების სისქე პირველი სართულის დონეზე 75—65 სმ ფარგლებში ცვლებადობს, მეორეზე — 75—60 სმ აღწევს. კოშკის კედლების სისქე პირველ სართულზე 1,80—1,90 მ-ია, ბოლოზე — 1,10—1,15 მ.

ნაგებობების სართულშუა გადახურვები და სახურავი დიდი ხნის წინ ჩანგრეულა. კედლებზე დარჩენილი ბუდეების მიხედვით ისინი ხის კოჭებზე ყოფილა მოწყობილი. როგორც სახლის, ისე კოშკის სახურავი მიწურბანისანი იყო.

სახლის პირველი სართული ქვის კედლებით სამ სადგომადაა გაყოფილი. მათი საერთო ფართი 95 მ² შეადგენს.

სახლის მეორე სართულის ფართია 108 მ².

პირველ სართულში შესასვლელი სამხრეთის კედელშია. კარი ოთხკუთხა მოყვანილობისა იყო გლუვი წირთხლებით. აღნიშნული კარით შედიოდნენ სართულის სამხრეთ-აღმოსავლეთ ნაწილში მოქცეული ოთხკუთხა მოყვანილობის საკმარად წაგრძელებულ სათავსში, ხოლო ეს უკანასკნელი მის ჩრდილოეთით და დასავლეთით მოქცეულ სათავსებს ქვის ტიხრებში გაქრილი თითო ოთხკუთხა ფორმის კარით უკავშირდება. ამ შესასვლელებს ნაოთხალები არა აქვთ და არც საურდულე ხერხელები გააჩნიათ.

აღწერილის ანალოგიური ორი კარია მეორე სართულზე სათავსების ერთმანეთთან დასაკავშირებლად.

სახლის სართულების გასანათებლად საკმარად დიდი ზომის სარკმლებია მოწყობილი კედლებში. კედლის შიგა მხარეს რამდენიმე ნიშია.

სახლის სართულები ერთმანეთთან ოთხკუთხა ასასვლელით ყოფილა დაკავშირებული, რომელზეც ხის კიბე ყოფილა მიდგმული.

სახლის პირველი სართული სამეურნეო ფუნქციას ემსახურებოდა. აქ საქონლის სადგომი ყოფილა გამართული. სახლის მეორე სართული ოჯახის წევრთა საცხოვრებლად გამოიყენებოდა.

კოშკის პირველი სართულის ფართი 6 მ² შეადგენს. მას სარკმელი და კარი არ გააჩნია. კოშკის მეორე სართულის ფართია 8 მ²., ბოლოსი კი 8,5 მ².

კოშკში შესასვლელი სამხრეთის კედელშია, მეორე სართულზე, მიწის დონიდან 2,80 მ. სიმაღლეზე. კარის წირთხლებთან გარეთკენ მასიური ნაოთხალებია გამოყოფილი. კარის ფრთა ურდულით იკეტებოდა. ამავე სართულის აღმოსავლეთის, ჩრდილოეთისა და დასავლეთის კედლებში თითო სათოფური ხერხელია.

კოშკის მესამე სართულზე სამხრეთისა და აღმოსავლეთის კედლებში ორ-ორი სათოფური და თითო ვიწრო სარკმელია, დასავლეთისა და ჩრდილოეთის კედლებში კი ორ-ორი სათოფური ხერხელია.

კოშკის მეოთხე სართულის სამხრეთის კედელზე სათოფური ხერხელია და საკმარად დაზიანებული სალოდე, დასავლეთის კედელზე ორი სათოფურია და ერთიც სალოდე, ხოლო ჩრდილოეთის კედელში ერთი სალოდეა.

კოშკის სართულები ერთმანეთთან საძრომებით ყოფილა დაკავშირებული.

კოშკის პირველი სართული სამალავად გამოიყენებოდა. მეორე-მესამე სართულებზე ოჯახის წევრები აფარებდნენ თავს საჭიროების შემთხვევაში, ხოლო მეოთხე სართული თავდაცვით ფუნქციას ასრულებდა.

კოშკის სამხრეთისა და სახლის აღმოსავლეთის კედლებთან დღემდე მოღწეული საძირკვლის ნაშთები მიგვანიშნებენ, რომ აქ მდგარა ორსართულიანი ნაგებობა, რომლის მეორე სართული ერთმანეთთან აკავშირებდა სახლისა და კოშკის მეორე სართულებს.

კოშკიანი საცხოვრებელი კომპლექსის ნიმუშები დამოწმდა ხევის სხვა სოფლებშიც, მათ შორის გაიბოტენში, ფანშეტში, ქეთრისში, ზაკაგორში, სტუატისში და სხვა.

თ უ შ ე თ ი

თუშეთში კოშკიანი კომპლექსი წარმოდგენილია ერთმანეთთან დაკავშირებული კოშკისა და ქვეთყირის სახით.

ს. მაკალათიას აღწერილი აქვს ერთ-ერთი ასეთი საცხოვრებელი კომპლექსის კოშკი სოფელ დართლოში¹⁹. კომპლექსი ნადირაანთ ციხის ახელით ყოფილა ცნობილი. კოშკი ექვსსართულიანია. მისი პირველი სართულის სათავსი ტყვეების დასამწყვდევი დილეგი ყოფილა, ფართით 6 მ². ბოლო სართულის ფართია 4 მ². ამ სართულის ოთხსავე კედელზე თითო დახურული სალოდეა გამართული, რომლებსაც ქვების ჩამოსაყრელი ლიობების გარდა სათოფური ხერხელები გააჩნიათ. ეს სართული შეისრული გუმბათით თავდება. გუმბათი გადახურულია ფიქალის ქვებით, რომელთა საფეხურისებრი მიმართება მას პირამიდულ ფორმას აძლევს.

ს. მაკალათიას შეუმჩნევია, რომ პირამიდულ სახურავიანი კოშკები გავრცელებული ყოფილა მხოლოდ პირიქით ხეობაში დართლოდან მოყოლებით ნასოფლარ კონთიომდე. ისინი დღეობით ყოფილან ნაგები და შეღარებით კარგად შემონახულან.

კოშკიანი საცხოვრებელი კომპლექსები ამ ხეობის სოფლებში რამდენიმე მდგარა. ს. მაკალათიას ნაშრომში მოყვანილ ფოტოსურათზე ნათლად ჩანს ორი კომპლექსი კოშკისა და ქვეთყირის შემადგენლობით. ერთი მათგანი, როგორც უკვე აღვნიშნეთ, ნადირაანთ ციხის სახელითაა ცნობილი, მეორე კი იდოიძეთ ციხის.

ს. მაკალათიას შეუმჩნევია, რომ გომეწრისა და ჩაღმის თემებში გავრცელებულ კომპლექსებში კოშკები სხვაგვარი მოყვანილობისანი არიან. მათი სახურავები ერთქანობიანია და ფიქალის ქვის ფილებით ყოფილა გადახურული. მათ სალოდეები ჰქონიათ საბრძოლო სართულზე. მათი კედლის წყობა უდღუღაბოდ ყოფილა აყვანილი.

აღწერილობიდან ჩანს, რომ საქართველოს მთიანეთში გავრცელებული კოშკიანი საცხოვრებელი კომპლექსები საკმაოდ განსხვავდებიან ერთმანეთისაგან როგორც საშენი მასალის გამოყენებით, ისე გადახურვისა თუ კომპლექსის ცალკეული ელემენტების თავისებურებებით.

განსახილველი კომპლექსის მეტი წილი კირის ან ლამკირის დღეობითაა ნაგები. გომეწრისა და ჩაღმა ხეობების ოთხკუთხა კოშკები, ასევე მთიულეთში გავრცელებული ზურგისანი კოშკი უდღუღაბოდაა ნაგები.

სვანეთში კომკიანი საცხოვრებელი კომპლექსის შემადგენელი ნაგებობა-ნი უკლებლივ ორქანობიანი სახურავითაა გადახურული. მთიულეთში, ხევსურეთსა და ხევში კომპლექსის შემადგენელი სახლი ან ქვითკირი მრწურბანიანი სახურავითაა გადახურული, კომპლექსის შემადგენელი კომპლექსის ნაწილი ასევე ბანით, ნაწილი კი საფეხუროვან-პირამიდული სახურავით. თუშეთში კომპლექსის შემადგენელი სახლი ორქანობიანი სახურავითაა გადახურული, კომპი და ციხე-სახლი კი ორქანობიანი ან ცალფერდა სახურავით. კომპლექსის ნაწილს საფეხუროვან-პირამიდული სახურავი გააჩნიათ.

ასევე განსხვავდებიან ეს კომპლექსები შემადგენელი ელემენტებითაც. სვანეთსა და მთიულეთში ეს კომპლექსები შედგება სახლისა და კომპლექსიდან, ხევსურეთსა და თუშეთში კომპლექსი და ციხე-სახლისაგან, ხოლო ხევში დამოწმებულია კომპლექსების ორი ჯგუფი, რომელთაგან პირველი კომპლექსი და სახლისაგან შედგება, ხოლო მეორე — კომპლექსი და ციხე-სახლისაგან.

აღწერილი კომპლექსები ერთმანეთისაგან განსხვავდებიან კომპლექსის აგებულებითაც; სვანური კომპლექსები ენტაზისებრიანია, ხევსურეთსა და თუშეთში არსებული კომპლექსები რამდენიმე სახისაა: საფეხუროვან-პირამიდული გადახურვით, დაფერდებული და ბანიანი გადახურვით. თავიანთი აგებულებით ისინი მნიშვნელოვნად განსხვავდებიან ერთმანეთისაგან.

კომკიანი საცხოვრებელი კომპლექსების შემდეგ ქვესახე! ვაშოვ-ყოფთ: 1. კომკიანი-სახლიანი საცხოვრებელი კომპლექსი; 2. კომკიანი-ციხე-სახლიანი საცხოვრებელი კომპლექსი; 3. კომკიანი-სახლიანი-გუბანდანიანი საცხოვრებელი კომპლექსი. პირველი ძირითადად სვანეთში, მთიულეთსა და ხევში იყო გავრცელებული, მეორე — ხევსურეთში, მთიულეთში, თუშეთსა და ხევში, ხოლო მესამე — სვანეთში.

გავრცელების არეალი და სიხშირე .

აღწერილი კომპლექსის გავრცელების არეალი საქართველოს მთიანეთში არათანაბარი იყო, ამასთან, ცალკეული რეგიონების სხვადასხვა კუთხეებში მისი სიხშირე ცვალებადია.

კომკიანი საცხოვრებელი კომპლექსის გავრცელების არეალი წარსულში მთელი დღევანდელი სვანეთის ტერიტორიის მოიცავდა მეტ-ნაკლები სიხშირით, მაგრამ გვიანი შუა საუკუნეებისათვის ვითარება იცვლება. ქვემო სვანეთი საქართველოს ბარისათვის შედარებით ადვილი ხელმისაწვდომი იყო და ის ადგილობრივ თუ ბარის ფეოდალთა სალაშქრო ასპარეზად იქცა. საბოლოოდ მას დადიანები იკავებენ, და ცხადია, ისინი თავიანთ ეპიკლებთან ერთად იზრუნებდნენ იმაზე, რომ რიგით მეთემეებს თავდაცვის ნაკლები საშუალებანი ჰქონოდათ. ამის შედეგად უკვე XIX ს. კომკიანი კომპლექსი ქვემო სვანეთში იშვიათობად გადაიქცა. რაც შეეხება ზემო სვანეთს, ის ჩრდილოეთით მცხოვრები მეზობლებისაგან საიმედოდ იყო დაცული კავკასიონის მთავარი ქედით. ამევე ქედის სამხრეთის განშტოებანი მას ბარის ფეოდალთა ხელყოფისაგან იცავდა და ამ ფაქტორმა განაპირობა, ერთი მხრივ, ყოფისა თუ მატერიალური კულტურის ძეგლების შედარებით არქაული ფორმების გვიანამდე შემონახვა საქართველოს სხვა კუთხეებთან შედარებით და, მეორე მხრივ კი, მათი განვითარება ადგილობრივ ნიადაგზე.

სამეცნიერო ლიტერატურაში აღნიშნულია, რომ ზემო სვანეთის ის ნაწილი, რომელიც ბალსქვემო სვანეთის სახელითაა ცნობილი, დაღესტანის მფლობელობაში აღმოჩნდა XVI ს-დან. დაღესტანისა და აზერბაიჯანის

გვარამა რიგით მოსახლეობას აუკრძალა კოშკების მშენებლობა, ხოლო უკვე არსებულებზე საბრძოლო სართულები მოანგრავინა, რათა იქიდან მათთვის წინააღმდეგობა არ გაეწიათ. ამ აქტის შემდეგ ბალსქვემო სევანეთის მოსახლეობა საცხოვრებლად ძველებურ სევანურ ორ ან სამსართულიან სახლს აგებდა და უკოშკოდ, ხოლო უკვე არსებულ კომპლექსებში კოშკი თანდათან ეთიშება საცხოვრებელს.

რაც შეეხება ბალსხემო სევანეთს, აქ კოშკიანი კომპლექსის მშენებლობა ლიმიტირებული არ ყოფილა რომელიმე გვარის მიერ და ამ კუთხის სოფლის სილუეტს სწორედ ეს კომპლექსი განსაზღვრავს. ბალსხემო სევანეთის სოფლები ძირითადად ამ კომპლექსებისაგან შედგება.

სევანეთის მაგალითზე აშკარად ჩანს, რომ აღნიშნული კომპლექსი შექმნის პირველ ეტაპზე კარგად უთავსებდა კოლექტიური და ინდივიდუალური თავდაცვის ფუნქციებს. ამის მაგალითებია სოფ. მურყმელში აღწერილი კომპლექსები, რომლებიც სოფელში შემოსასვლელ გზებს უწევენ კონტროლს. ამ ეტაპზე კომპლექსში კოლექტიური და ინდივიდუალური დაცვითი ფუნქციების შერწყმა ტერიტორიული თემის ინტერესებს შეესაბამებოდა.

მოგვიანებით სევანეთში შეინიშნება იმის ტენდენცია, რომ ცალკეული ოჯახი ცდილობს კოშკიანი საცხოვრებელი კომპლექსი სოფლის მიმართ სტრატეგიულად მოხერხებულ ადგილზე ააგოს და სოფელს გარკვეული ვალდებულებანი მოახვიოს. ეს მომენტი უკვე სათემო მმართველობის დაკნინებას მოაწვევებს, თუმცა სოფელი იბრძვის მის წინააღმდეგ და მეტწილად ეს ბრძოლა გაბატონების მოსურნე ოჯახის ამოწყვეტით მთავრდება.

ასევე არათანაბრადაა გავრცელებული კოშკიანი ციხე-სახლები ხევსურეთშიც. მაშინ როდესაც სევანეთი თავისი ჩრდილოელი მეზობლებისაგან კავკასიონის ქედით იყო გამოყოფილი, რომელიც მისთვის ბუნებრივ სიმაგრეს წარმოადგენდა და მეტწილად შეიდიოდა თავის განმავლობაში ჩაკეტილი იყო, ხევსურეთი ამავე ქედით ორად იყო გაყოფილი და პირიქით ხევსურეთი მთელი წლის მანძილზე მარტო რჩებოდა თავის უშუალო მოწინააღმდეგესთან. ასეთ ვითარებაში სასაზღვრო ზოლში ობიექტურმა ფაქტორებმა შექმნეს ისეთი დასახლებანი, რომლებშიც ყველაფერი კოლექტიური დაცვის ფუნქციისადმი იყო დაქვემდებარებული. ასეთ პუნქტებს ციხე-სიმაგრის სახე გააჩნიათ (მატილი, მუცო, გურო, არდოტი, ხახაბო). კომპლექსი, რომელიც ინდივიდუალურ თავდაცვაზე იქნებოდა გამიზნული, აქ არ გამოდგებოდა. სავარაუდოა, სწორედ ესაა მიზეზი იმისა, რომ აღნიშნული კომპლექსი ძალზე მცირე რაოდენობით გვხვდება პირიქით ხევსურეთში, ამასთან, ისინი სოფლის საერთო დაცვის რგოლში არიან ჩაბმული და კოლექტიური დაცვის ფუნქციებს ემსახურებიან.

პირიქით ხევსურეთის სოფ. გიორგწმინდაში სასაზღვრო ზოლიდან დაცილებით ერთი გამონაკლისი შემთხვევა დაეაფიქსირეთ. აქ ხეობის თავზე შემადგენულ ადგილას კოშკისა და სახლის ნანგრევებია შემორჩენილი. ხალხი მას საგინას ციხეს უწოდებს. ნასახლარი ხეობის, სოფლისა და სახნავ-სათესი თუ სათიბი სავარგულების მიმართ სტრატეგიულად მოხერხებულ ადგილასაა აგებული. გადმოცემით კომპლექსის პატრონს თანამეთემეებთან უთანხმოება მოსვლია მიწის თაობაზე და მოწინააღმდეგე პარტიის წარმომადგენლები ფშაველთა დახმარებით დაუხოცია.

რაც შეეხება პირაქეთ ხევსურეთს, მისი სოფლების უმეტეს ნაწილში კოშკი დღემდე არ შემორჩენილა, მაგრამ ხევსურული პოეზია, პროზაული ტექს-

ტები და ჩვენ მიერ ჩაწერალი გადმოცემები მოწმობენ, რომ თითქმის ყველა ძველ სოფელში მდგარა კოშკი. თუ რა დამოკიდებულებაში იყო ის საცხოვრებელთან, ამის დადგენა ძალზე ძნელია, რადგანაც ადრე დაუქცევიათ ბარის ფეოდალებს მრავალრიცხოვანი შემოტევებისას. მიუხედავად ამისა, ხახმატში. ბაცალიგოს, ზეისტეჩოსა და ლიქოკში შემორჩენილი ნაშთები მიგვანიშნებენ, რომ კოშკიანი საცხოვრებელი კომპლექსის ის ეარიანტი, რომელიც კოშკისაგან და ქვითკირისაგან შედგებოდა, პირაქეთ ხევსურეთისათვის უცხო არ უნდა ყოფილიყო.

მთიულეთში შედარებით სხვა ვითარებაა აღნიშნული. როგორც გიორგი ბრწყინვალის ძეგლის დების ტექსტიდან ირკვევა, უკვე XIV ს-დან ამ რეგიონში მნიშვნელოვან სოციალურ ძვრებს ჰქონდა ადგილი²⁰. პრივილეგიური წოდება, რომელსაც ეკუთვნოდა ერისთავი, გამგებელი, ხევისბერი, ციხისთავი და ჰეროვანი, იბრძოდა თავისი წოდებრივ-ქონებრივი უფლებების განსამტკიცებლად მდაბიო ხალხის — სოფლიონისა და ვინგინდავინის წინააღმდეგ. ამის შედეგი იყო „ერთმანეთის ღალატად დასხმა და დაქცევა ციხეთა, სიკუდილი, ცოლის წაგვრა“ და სხვა. მოგვიანებით ყოველივე ამას არაგვის ერისთავთა ექსპანსიაც დაერთო, რაც XVII ს. ამ კუთხის შემომტკიცებით დამთავრდა. XVIII ს. მეორე ნახევრიდან მთიულეთი ქართლის მეფის უშუალო გამგებლობაში გადადის. აღნიშვნის ღირსია ის გარემოებაც, რომ მთიულეთზე გამავალი გზით საქართველოს სამეფო XVII ს-დან გაცხოველებულ დიპლომატიურ ურთიერთობას აწარმოებდა რუსეთთან; შემდეგ ამ გზით მაშველი ჭარები შემოდიოდნენ.

კოშკიანი საცხოვრებელი კომპლექსები უშასაუყუნეების მთიულეთში (გუდამაყრის გამოკლებით) ფართოდ უნდა ყოფილიყო გავრცელებული, მაგრამ, როგორც ძეგლისდებიდან ჩანს, უკვე XIV ს-ში იწყება მათი ნგრევა სოციალური ძვრების ნიადაგზე. მოგვიანებით არაგვის ერისთავები იზრუნებდნენ იმაზე, რომ მოსახლეობას წინააღმდეგობის გაწევის ნაკლები საშუალებანი ჰქონდა, ხოლო მეფის რუსეთის არმია გეგმავომიერად აფეთქებდა და ანადგურებდა გამაგრებულ ადგილებს, სადაც კი ოდნავი წინააღმდეგობა ხედებოდა.

სწორედ ეს უნდა იყოს იმის მიზეზი, რომ XIX ს-ის დასასრულისათვის მთიულეთში კოშკიანი საცხოვრებელი კომპლექსის მცირე რაოდენობა შემორჩა.

აღსანიშნავია ის გარემოებაც, რომ ბარის უშუალო ზეგავლენით აქ კოშკი შედარებით ადრე კარგავს დაცვით მნიშვნელობას, რაც, როგორც ზემოთაც აღვნიშნეთ, მის პატრონობიული კულტის ობიექტად გადაქცევის უწყობს ხელს.

მთიულეთში მოქმედი ფაქტორების ზეგავლენით კოშკი ხევშიაც საკმაოდ ადრე გამოეთიშა საკარმიდამოს და კოშკიანი კომპლექსი უკვე XX ს-ის დასაწყისისათვის აქაც იშვიათობას წარმოადგენდა.

თუშეთი საქართველოს საზღვრისპირა ზოლში მდებარეობს. კოლექტორი თავდაცვის ობიექტურმა პირობებმა აქაც ერთიანი ციხე-სოფლის არსებობა განაპირობა. საქართველოს ბარის პოლიტიკური მესვეურნი არ არღვევდნენ თუშთა ტრადიციულ ყოფას, რადგანაც, პირველ რიგში, სწორედ თუშები იცავდნენ აღმოსავლეთ საქართველოს ბარს ლეკების გამანადგურებელი შემოსევებისაგან, ამასთან, მათგან ქმნიდნენ საიმედო რაზმებს. ვერცლე მეორემ თუშები სალაშქრო ბეგარისაგანაც კი გაანთავისუფლა, რადგანაც მათ უნდა მიეღოთ საზღვარზე პირველი დარტყმები.

მოგვიანებით თუშების მდგომარეობა კიდევ უფრო გააუარესა თვითმპყრობელური რუსეთის მიერ კავკასიის შერებების დაწყებამ. ჩეჩენ-ჭისტები-სათვის ნათელი იყო თუშეთის, როგორც მათი მოწინააღმდეგის ბანაკში მყოფი მხარის პოზიციები და ლეკების დაუსრულებელ თავდასხმებს მათი შემოსევებიც დამატა.

ასეთი ვითარება არ იძლეოდა საშუალებას ოჯახის ინდივიდუალური თავდაცვის ისეთი რაციონალური კომპლექსის ცალკე გამოყოფისათვის, როგორცაა კოშკიანი საცხოვრებელი კომპლექსი. სწორედ ეს უნდა ყოფილიყო იმის მიზეზი, რომ თუშეთში კოშკიანი კომპლექსი სოფელთანაა მჭიდროდ დაკავშირებული და კოლექტიური დაცვის ერთიან სისტემამაა ჩართული, ამასთან მისი ვაკრცელების სინშირე იმთავითვე ნაკლები იყო.

გამოყენებული ლიტერატურა

1. Архитектурные обмеры, М., 1949.
2. В. П. Кобычев, А. И. Робакидзе, Основные типологии картографирования жилищных народов Кавказа, СЭ, 2, М., 1967.
3. ვახუშტი ბატონიშვილი, საქართველოს ისტორია, თბ., 1976.
4. გულდენშტედტის მოგზაურობა საქართველოში, I, თბ., 1962; Обзорение российских владений за Кавказом, I, СПб., 1836; Гакстгаузен, Закавказский край, I, СПб., 1857; Г. И. Раде, Путешествие в Сванетию, ЗКОРГО, кн. XII, вып. I, Тиф., 1866; Д. М. Бакрадзе, Сванетия, ЗКОРГО, VI, Тиф., 1864; Н. Дубровин, История войны и владычества русских на Кавказе, т. I, кн. II, СПб., 1871; Байерн, о древних сооружениях на Кавказе, ССК, I, Тиф., 1871; ალექსელი, მგზავრის შენიშვნები, „კრებულ“, 1872, № 7; ფ. Ланд, Гудмакарское ущелье, КК на 1863 г. Тиф., 1862; А. Л. Зиссерман, Двадцать пять лет на Кавказе, ч. I, СПб., 1879; Е. Венденбаум, Путеводитель по Кавказу, Тиф., 1888; Грове, Холодный Кавказ, СПб., 1879; ა. დიუმა, „კავკასია“, თბ., 1964; Потто, Утверждение русского владычества на Кавказе, т. III, ч. I, Тиф., 1894; И. Каневский, Любопытные уголки Кавказа, Тиф., 1886; И. Пантюхов, О пещерных и позднейших жилищах на Кавказе, Тиф., 1896; В. Я. Телцов, Сванетия, СМОМПК, вып. X, отд. I, Тиф., 1890; И. А. Акифиев, Поездка в Осетию на Ардоне и в Сванетию, Тиф., 1893; ემილ ლევიეს მოგზაურობა საქართველოში, „მოამბე“, XII, ტფ., 1894; ბ. ნიჟარაძე, ისტორიულ-ეთნოგრაფიული წერილები, I, თბ., 1962; მისივე, ისტორიულ-ეთნოგრაფიული წერილები, II, თბ., 1964; П. С. Уварова, Поездка в Пшавию, Хевсурию и Сванетию, МАК, X, М., 1904; D. Freschfield, Swanetia, the exploration of the Caucasus, L., 1896, V. I, ch. IX—XII; Mourier, l'art au Caucase, Paris, 1907; А. Я. Камараули, Хевсурия, Тиф. 1939; В. Шкловский Горная Грузия, М., 1930; გ. თედორაძე, ხუთი წელი ფშავ-ხევსურეთში, ტფ. 1930 და სხვ.
5. ს. შაკალათია, მთის რაპა, ტფ., 1930; მისივე, მთიულეთი, ტფ., 1930; მისივე, თუშეთი, ტფ., 1933; მისივე, ფშავი, ტფ., 1934; მისივე, ხევი, ტფ., 1934; მისივე, ხევსურეთი, ტფ., 1935; მისივე, საბრძოლო და თავდაცვითი ნაგებობანი საქართველოს მთიანეთში, თბ., 1945.
6. М. Джандиери и Г. Лежава, Архитектура Сванетии, М., 1932; მათივე, Архитектура горных районов Грузии, М., 1940.
7. გ. ჩიტიია, დასახლების ტიპი მთიულეთში, მსე, VI, თბ., 1953;
8. А. И. Робакидзе, К вопросу о форме поселения в Сванети, КСИЭ, АН СССР, XXIХ, М., 1958; მისივე, Жилища и поселения горцев Грузии в прошлом и настоящем, КСИЭ, АН СССР, XXXVI, М., 1961; რ. ხარაძე, ალ. რობაქიძე, სვანეთის სოფელი ძველად, თბ., 1965; მათივე, სვანური „ლამბევირ“-ის მნიშვნელობისათვის, კავკასიის ხალხთა ისტორიის საკითხები, თბ., 1966; ა. ქალღანი, სანქცეპიანი სახლი, „მცნე“, № 3, თბ., 1972; მისივე, Жилые комплексы Сванети, Автореферат диссертации на соискание

ученой степени кандидата исторических наук, Тбилиси, 1974; მისივე, სენური საცხოვრებლის ერთი სახე, „ძეგლის მეგობარი“, № 36, თბ., 1974; მისივე, შვენებლობის ხალხური წესები სენურში, „მაცნე“, № 3, თბ., 1974; მისივე, სენური საცხოვრებელი კომპლექსის კარი და მასთან დაკავშირებული ერთი წეს-ჩვეულება, „მაცნე“, № 4, თბ., 1981.

9. რ. ხარაძე, ალ. რობაქიძე, მთიულეთის სოფელი ძველად, თბ., 1965.
10. მ. ჩართოლანი, საცხოვრებელი ნაგებობანი მთიულეთში, აკად. ს. ჭანაშიას სახ. საქართველოს სახელმწიფო მუზეუმის „მოამბე“, ტ. XXV—B, თბ., 1968.
11. ვ. ითონიშვილი, ხევი ძველად და ახლა, თბ., 1967; მისივე, საცხოვრებელი ნაგებობანი თრუსოს ხეობაში, კეკ, I, თბ., 1964; ვ. დოლიძე, ხევის ხალხური საცხოვრებელი სახლები, ქართული ხელოვნება, 5, თბ., 1959, 242—243.
12. ს. ს. ორბელიანი, ქართული ლექსიკონი, ტფ., 1928, 370.
13. ი. ვ. ჭავჭავაძე, მასალები ქართველი ერის მატერიალური კულტურის ისტორიისათვის, ნაკ. I, თბ., 1946, 44—45.
14. ს. შავალაძე, ფალოსის კულტი საქართველოში, „მომომხილველი“, ტფ., 1926.
15. მ. ჩართოლანი, ქართველი ხალხის მატერიალური კულტურის ისტორიიდან, თბ., 1961; რ. ხარაძე, დიდი ოქახის გადმონაშთები სენურში, თბ., 1939; მისივე, Грузинская семейная община, I, Тбилиси, 1960; II, 1961.
16. რ. ხარაძე, ალ. რობაქიძე, მთიულეთის სოფელი ძველად, 29—30; ილუსტრაციები იხ. გვ. 44—46.
17. მ. ჩართოლანი, საცხოვრებელი ნაგებობანი მთიულეთში, 274.
18. ვ. ითონიშვილი, ხევი ძველად და ახლა, 40—41; ვ. დოლიძე, დასახ. ნაშრომი, 242—243.
19. ს. შავალაძე, თუშეთი, 119—123.
20. ს. შავალაძე, მთიულეთი, 16—26.

ა. ქალაქანი

ბალაზნიანი საცხოვრებელი კომპლექსი საპართიველოს მთიანეთში

საქართველოს მთიანეთში დღემდე შემორჩენილ საცხოვრებელთა შორის განსაკუთრებული ადგილი უკავია გალაზნიან საცხოვრებელ კომპლექსს. აღნიშნული კომპლექსი ქართველ მთიელთა ყოფისა თუ კულტურის მკვლევართა მეტწილს შეუმჩნევია!

მთური საცხოვრებლის შესწავლის პირველ ეტაპზე განსახილველი კომპლექსი გამაგრებული საცხოვრებლის (укрепленное жилище) სახელწოდებით მოიხსენიება. მოგვიანებით, სვანეთის საცხოვრებელ ნაგებობათა კლასიფიკაციაში იგი მურყუვიანი-გალაზნიანი საცხოვრებელი კომპლექსის სახელითაა ცნობილი², ხოლო მთიულეთში — ციხიანი-გალაზნიანი კომპლექსის სახელით.

მთური საცხოვრებლების შემდგომი კვლევით დადგინდა, რომ გალაზნიანი კომპლექსები არაერთგვაროვანია თავიანთი შემადგენელი ელემენტებით; ასევე განსხვავდებიან ისინი დაცვითი ფუნქციის ხარისხის მიხედვითაც. საქართველოს მთიანეთში გვხვდება ისეთი გალაზნიანი საცხოვრებელი კომპლექსები, რომლებიც ერთ ან ორ კოშკს შეიცავენ; არის უკოშკო კომპლექსებიც. რიგ კომპლექსებს შედარებით მარტივი აგებულება გააჩნიათ; ისინი დაცვითი და საცხოვრებელი ნაგებობებისაგან შედგებიან. იგვხვდება რთული კომპლექსებიც, რომლებიც რამდენიმე დაცვით, საცხოვრებელ, საკულტო და სამეურნეო ნაგებობებს შეიცავენ. როგორც ვხედავთ, შემადგენელი ელემენტების მიხედვით კომპლექსის მრავალი ვარიანტი არსებობს, რომელთათვისაც ერთ-ერთი საერთო ელემენტია გალაზნი. რამდენადაც ასეთი საცხოვრებლების ძირითად და უცილობელ მახასიათებელს გალაზნი წარმოადგენს, მას გალაზნიან საცხოვრებელ კომპლექსს ვუწოდებთ.

საქართველოს მთიანეთში გალაზნიანი საცხოვრებელი კომპლექსები სხვადასხვა კეთხეებში რიგი თავისებურებებით ზასიათდება. ამ თავისებურებათა სრულად წარმოჩენისათვის მიზანშეწონილად მიგვაჩნია გალაზნიანი საცხოვრებელი კომპლექსები წარმოვადგინოთ ცალკეული კუთხეების მიხედვით.

ნაშრომში საქართველოს მთიანეთში 1969—1982 წწ. მოპოვებულ ავტორისეულ ხუროთმოძღვრულ-ეთნოგრაფიულ მასალასთან ერთად გამოყენებულია კავკასიის ეთნოგრაფიის განყოფილების თანაშრომელთა მიერ მთიულეთსა და ზევში შეკრებილი ის მასალაც, რომელიც გამოქვეყნებულია პროფ. ალ. რობაქიძისა და ვ. ითონიშვილის ნაშრომებში.

სვანეთი

სვანეთის ტერიტორიაზე ავზომეთ და აღვწერეთ რამდენიმე გალაზნიანი საცხოვრებელი კომპლექსი.

1. მესტიის სოფელ ლაღამის სამხრეთ-დასავლეთ ნაწილში ავზომეთ ი. ფალიანის გალავნიანი საცხოვრებელი კომპლექსი (გეგმები, ჭრალი და ფასადი იხ. სურ. 1, 2, 3, 4). კომპლექსის შემადგენელი ნაგებობანი განლაგებულია სამ სხედასხვა დონეზე. უკიდურეს დონეებს შორის სიმაღლეთა სხვაობა 4,50 მ. შეადგენს. გალავნის კედლებით შემოზღუდული ტერიტორიის ფართი 1200 მ²-ს აღემატება.

საძირკვლისა და კედლის წყობაში ძირითადად ნატეხი ქვაა გამოყენებული. ქვები ერთმანეთთან კირის ხსნარითაა დაკავშირებული. კედლები კირის ხსნარით ყოფილა შეღესილი და შეთეთრებული. როგორც გალავნის, ისე სხვა ნაგებობების კედლები ზოლოვან საძირკველზეა აყვანილი. საძირკვლის სიღრმე 0,50 მ. აღწევს.

სამხრეთის მხარეს გალავნის კედელი რელიეფს მონახაზს იმეორებს. კედლის სისქე მიწის დონეზე 0,95—1,10 მ-ს შეადგენს, ხოლო ზედა ნაწილში კი 50 სმ-ს. გალავნის კედლის სიმაღლე ამ მხარეს შემორჩენილი ფრაგმენტების მიხედვით 3,50 მ-ია. გადმოცემით კედლის სიმაღლე 6 მ-ს აღწევდა.

გალავნის კედლის დასავლეთის მხარის ნაწილი ჩამოუნგრევიათ და ქვა ახალი ტიპის საცხოვრებელი სახლის ასაშენებლად გამოუყენებიათ. ამავე მხარეს სამეურნეო დანიშნულების ორი ფარდულია აგებული.

გალავნის ჩრდილო-აღმოსავლეთის კედელი სოფელში შემავალი გზის მონახაზს იმეორებს. კედლის სიგრძის მეტი ნაწილი ერთდროულად მიწაყრილის საყრდენსაც წარმოადგენს.

გალავნის კედლებში რამდენიმე ნიშია დატოვებული.

კომპლექსში შემავალი მთავარი შესასვლელი გალავნის აღმოსავლეთის კედლის სამხრეთ ნაწილშია დატოვებული. შესასვლელის ორივე მხარეს გარედან ნახევარწრიული ბურჯებია გამოყოფილი. ბურჯები კედლის კონსტრუქციულ შესქელებას წარმოადგენენ და ამავე დროს დეკორის როლსაც ასრულებენ. ბურჯები კედლის სიბრტყიდან 0,85 მ არიან გამოწეული. ბურჯებს შორის გაჭრილია კარი, რომლის წირთხლებთან ნაოთხალებია ვაკეთებული. კარის ღიობის სიგანე 1,60 მ. აღწევს. კარი ორფრთიანია; ფრთები მუხის ხის ფიცრისაგანაა ნაჯახით გამოთლილი. ფრთების მიხურვის შემდეგ კარი მუხის ხისავე მასიური ურდულით იკეტება. ადრე კარის ერთი ფრთა იღებოდა, მეორეს კი მხოლოდ აუცილებელი საჭიროებისას აღებდნენ.

გალავნის ჩრდილოეთ და დასავლეთ კედლებში თითო სამეურნეო დანიშნულების კარია (ლ ა ლ ქ ა ნ ყ რ რ). დატოვებული. ჩრდილოეთის კარიდან საცხოვრებელი სახლის მკეობში საქონლის საკვები შექქონდათ, ხოლო დასავლეთის მხარეს ოჯახის სახანავ-სათესი სავარგულები მღებარეობდა და ამ მხარეს კარი ჭირნახულის კომპლექსში შემოსატანად იყო განკუთვნილი. აქ, კარის წინ, ფასადის მხარეს, პანდუსია მოწყობილი, რათა ზარბემა ადვილად გასწიონ მარხილი. გალავნის სამხრეთის კედლის დასავლეთ ნაწილში გარეთკენ დაიწროებული ღიობია, რომელიც სოფელში შემავალი გზისკენაა გაჭრილი. აქედან შეიძლებოდა თვალთვალი და საჭიროებისას დაცვითი ოპერაციის წარმოება.

გალავნიანი კომპლექსის შემადგენელ ნაგებობათა კონსტრუქციული ელემენტები, დეტალები თუ დაგეგმარების თავისებურებანი დიდად არ განსხვავდებიან ანალოგიური ტიპის სვანური ნაგებობისაგან (ისინი აღწერილი გვაქვს თემაში კოშკიანი საცხოვრებელი კომპლექსი) და ამდენად მათს დეტალურ აღ-

წერას აქ აღარ შეუდგებთ; ყურადღებას გავამახვილებთ ნაგებობათა კომპოზიციურ განლაგებაზე.

გალენიანი კომპლექსის გეგმარებაში ცენტრალური ადგილი საბრძოლო კოშკს უკავია. კოშკი ბუთსართულიან ნაგებობას წარმოადგენს. მისი პირველი სართულის ფართი 7,60 მ² შეადგენს. ეს სათავსი ზედა სართულთან არაა დაკავშირებული. მას სამი კარი გააჩნია. მეორე სართულის ფართია 8,40 მ². ეს სათავსი საცხოვრებელი სახლის მეორე სართულთან, მაყბთანაა დაკავშირებული კარით. სათავსს სარკმელი არ გააჩნია. კოშკის მესამე სართულის ფართია 8,50 მ², მეოთხისა კი 10,50 მ². სათავსების სამხრეთის მხარეს კედლებზე თითო სარკმელია გაკეთებული. მეხუთე სართულის ფართი 14 მ²-ს შეადგენს. მას საბრძოლო შდურებიანი პარაპეტი აგვირგვინებს. ყოველ მხარეს სამ-სამი თაღოვანი შდური გასცქერის. შდურებიანი პარაპეტი მზიდი კედლებიდან 20—25 სმ-ითაა გადმოცილებული კონსოლისებურად. შდურების თაღებქვეშა სიგანე 75 სმ. შეადგენს. შდურებქვეშ ადრე დიდი ზომის საბრძოლო ღიობები ყოფილა, მაგრამ ცეცხლსასროლი იარაღის ხმარებაში შემოსვლის შემდეგ მათი ნაწილი ქვის წყობით დაუხურავთ, ხოლო ზოგან ფიქალის ქვის ფილა მიუფარებიათ, რომელშიც ხერხელი გაუკეთებიათ შიგთოვის გააყოფად.

კოშკის სამხრეთის კედელთან მიდგმულია საზაფხულო სადგომი (გუბანდ ბ. ზ. — სეპანი რ. ქ.), რომელიც ორსართულიან ნაგებობას წარმოადგენს. მისი პირველი სართულის სათავსი ქვის ტიხარით ორადაა გაყოფილი. ერთი ნაწილი სარდაფის (გვემ) მოვალეობას ასრულებდა. მისი ფართია 17 მ². მეორე ნაწილი საცხოვრებელი სახლს პირველი სართულის სათავსოში შესასვლელ საშუალებოდ ღერეფანს წარმოადგენდა. მისი ფართი 12 მ² აღწევს. გუბანდის მეორე სართულის სათავსი მთლიანი მოცულობისაა, ფართით 34 მ². წლის სხვადასხვა დროს მას სხვადასხვა დანიშნულებით იყენებდნენ. ზამთრობით აქ ქირანახულს ინახავდნენ, ზაფხულობით კი ოჯახი ცხოვრობდა. გუბანდის პირველი და მეორე სართულების სათავსები ასასვლელითაა დაკავშირებული, რომელსაც ხის გადასაადგილებელი კიბე ჰქონია მიდგმული.

კოშკისა და გუბანდის აღმოსავლეთ კედელთან ორსართულიანი საცხოვრებელი სახლია (ქორ) ამართული, რომლის მაჩვიბი დაკავშირებულია კოშკსა და გუბანდთან. მაჩვიბის ფართი 86 მ² შეადგენს. მისი საქონლის სადგომის ტახარი მრავალრიცხოვანი გეომეტრიული ორნამენტებითაა მორთული. მეორე სართულის — მაყბის ფართია 93 მ². მაყბი კოშკის მეორე სართულის სათავსთანაა დაკავშირებული კარით.

გალენიანი კომპლექსის ჩრდილოეთ ნაწილში ძველი საცხოვრებელი სახლს ნანგრევია შემორჩენილი. მისი მაჩვიბის ფართი 75 მ² ყოფილა. ეს სახლი კომპლექსის ერთ-ერთი ყველაზე ძველი ნაგებობა უნდა იყოს.

კოშკის ჩრდილოეთის კედელთან ორსართულიანი ნაგებობის ნაშთია შემორჩენილი. გადმოცემით ეს ნაგებობაც გუბანდი ყოფილა. კომპლექსის სამხრეთ-აღმოსავლეთ ნაწილში კალაა გამართული. კალის ქვეშ მრავალსადგომიანი სარდაფია მოწყობილი (გეგმაზე სარდაფი პუნქტირითაა აღნიშნული). სარდაფის სავრთო ფართი შეადგენს 60 მ². სადგომები ერთმანეთისაგან ქვის კედლებითაა გამოყოფილი და ქვის ორქანობიანი წყობითაა გადახურული კარის შემკრავზე.

ჩამდენივე ათეული წლის წინ კომპლექსში ახალი ტიპის ორსართულიანი საცხოვრებელი სახლი აუგიათ, მაგრამ ის მალე ჩამონგრეულა.

ამჟამად ოჯახი კომპლექსის აღმოსავლეთ ნაწილში გამავალი გზის მეორე მხარეს აგებულ თანამედროვე ტიპის ორსართულიან საცხოვრებელ სახლში ცხოვრობს, ხოლო აღწერილი კომპლექსი სამეურნეო მიზნებს ემსახურება.

ი. ფალიანის კომპლექსის ცალკეულ ნაგებობათა ანალიზი გვიჩვენებს, რომ აღრე ოჯახი ძველ სახლში ცხოვრობდა. ეკონომიურად მოღონიერების შემდეგ ოჯახი აგებს კოშკს და მის ჩრდილოეთის კედელთან მდებარე გუბანდს, რომელიც სახლსა და კოშკს ერთმანეთთან აკავშირებდა. ოჯახის შემდგომი ეკონომიკური გაძლიერება იწვევს იმას, რომ საჭიროა კიდევ დამატებითი ფართი საქონლისა თუ ჰირნახულის დასატევად. ოჯახი აგებს მეორე სახლს და გუბანდს, ამასთან საკარმიდამოს ზღუდავს გალავნის მაღალი კედლებით. ამ პერიოდში, როგორც ჩანს, გახშირებულა ტყვეთა მოპოვების პრაქტიკა მასში სახსრის აღების ან მისი ფაშალად (მსახური) აყვანის მიზნით. ტყვეების დასამწყვდევად მშენებელი გალავნის კედლების შიგნით სარდაფის ფართს ზრდის.

2. ლატალის სოფ. ენაშში ავზომეთ ბ. ფარჯიანის გალავნიანი საცხოვრებელი კომპლექსი. გალავნის კედლებით შემოზღუდული ტერიტორიის ფართი 864 მ² შეადგენს.

რელიეფი, რომელზეც კომპლექსის შემადგენელი ნაგებობებია განლაგებული, ვაკეა. კომპლექსს დასავლეთის მხრიდან წყალი ჩაუდის, რომელიც აღრე გალავნის შიგნით ყოფილა შეყვანილი. კომპლექსის სამხრეთის კედლის წინ ზემო სვანეთის მთავარი საკომუნიკაციო გზა გადის (ნაგებობის გეგმები და კრილი იხ. სურ. 5, 8).

გალავნის საძირკველი ზოლოვანია. კედლის წყობაში ნატეხი ქვაა გამოყენებული. ქვები ერთმანეთთან კირის ხსნარითაა დაკავშირებული. გალავნის კედლის სისქე შემორჩენილი ნაშთების მიხედვით 70 სმ-ია. კედლის სიმაღლე გადმოცემით 4 მეტრზე მეტი ყოფილა.

კომპლექსის ცენტრალურ ნაგებობას ოთხსართულიანი კოშკი წარმოადგენს. გალავნიანი კომპლექსის მთავარი შესასვლელი კოშკის პირველი სართულის სამხრეთის კედელშია გაკეთებული. ეს სათავსი გარედან შიდა ეზოში შესასვლელ საშუალებოდ დერეფანს წარმოადგენდა. კარის სიგანე 2,52 მ-ია, სიმაღლე 1,80 მ. იგი ორფრთიანია (კარის აქსონომეტრიული კრილი იხ. სურ. 7). ციფრებით აღნიშნულია: I. კარის ფრთა, II—ზედა ქუსლი, III—ქვედა ქუსლი, IV—ურდული, V—ქვედა საქუსლე ზერელი, VI—ზღურბლი, VII—საოთხალეები, VIII—შუბლი, IX—ნიში). გალავნის აღმოსავლეთის კედელში სამეურნეო დანიშნულების კარი ყოფილა. კოშკის პირველი სართულის ფართია 13 მ². მისი დანიშნულება კომპლექსის თავდაცვისუნარიანობის გაზრდა ყოფილა. როგორც აღინიშნა სათავსის სამხრეთის კედელში მთავარი ალაყაფის კარია. კარის საპირდაპირო კედელზე სათოფური ზერელებია დატოვებული. თუ მტერი კარს შეანგრევდა, დამცველები, რომლებიც კოშკის ჩრდილოეთის კედელზე მიდგმული ნაგებობის პირველი სართულის სათავსში იყვნენ განლაგებული, ზემოხსენებული სათოფური ზერელებიდან ცეცხლს გაუხსნიდნენ ალაყაფის კარში შემსვლელებს. ამრიგად, ალაყაფის კარი დაცული იყო იმ შემთხვევაშიც, თუ მომხდური შეძლებდა მის შენგრევას.

კოშკის მეორე სართულის ფართია 14 მ². ეს სათავსი ჩრდილოეთის კედელში დატოვებული კარით დაკავშირებული იყო კოშკის ჩრდილოეთ მხარეს აგებული ნაგებობების მეორე სართულთან. მას შემდეგ, რაც თავდასხმე-

ბის საფრთხე შემცირდა, კოშკის მეორე სართულის სამხრეთის კედელში კარი გაჭრეს, მის წინ აივანი მოაწყვეს და ახალი ტიპის საცხოვრებელი სახლის მეორე სართულის აივანს დაუკავშირეს.

კოშკის პირველი და მეორე სართულები ერთმანეთს უშუალოდ არ უკავშირდებიან.

კოშკის მესამე სართულის ფართია 14,30 მ². სათავის ჩრდილოეთის კედელში სარკმელია. ეს სათავი დაკავშირებულია მეორე სართულთან. აქ შიშინაობისას ოჯახის წევრები იხიზნებოდნენ.

კოშკის საბრძოლო სართულის ფართი 15 მ² შეადგენს. საბრძოლო სართულს თაღოვან-შდურებიანი პარაპეტი აგვირგვინებს. პარაპეტის ოთხ კედელზე თორმეტი შდურია. ძალზე მცირე ზომის სათავალთვალო ხვრელები მხოლოდ შუა შდურების თაღებქვეშ ვგაქვს. ეს ფაქტი იმ გარემოებაზე მიუთითებს, რომ კოშკის მშენებლობის დროს ცეცხლსასროლი იარაღი სრულყოფამდე იყო მიყვანილი და დიდი ზომის ღიობები დამცველთათვის სახიფათო იყო. პარაპეტის კედლებზე სათოფური ხვრელების ორი რიგია მოწყობილი: პირველი რიგი იატაკის დონიდან 22 სმ-ითაა დაცილებული, მეორე კი 1,10 მ-ით.

საბრძოლო პარაპეტის სამხრეთისა და დასავლეთის კედლებზე თითო ვერტიკალური სათოფური ხვრელია მოწყობილი (იხ. სურ 6). სამხრეთის კედელზე იგი ალაყაფის კარს იცავდა. აქედან იგერიებდნენ უშუალოდ კართან მოსულ მტერს ცეცხლსასროლი იარაღით. დასავლეთის კედელში დატოვებული სათოფური ამ მხარის შედარებით ნაკლები სისქის კედლების დაცვისათვის გამოიყენებოდა.

კოშკის ჩრდილოეთის კედელზე მიდგმულია სამეურნეო დანიშნულების ნაგებობა. მისი პირველი სართულის სათავის ფართით 35 მ² სანაკელეს (ლ ა ჰ უ ნ წ ა ლ ნ შ) წარმოადგენდა. ნაგებობის მეორე სართულის სათავის 36 მ² ფართით ჭირნახულის შესანახად გამოიყენებოდა. ამ სათავსში დღემდეა შემორჩენილი გეომეტრიული ორნამენტებით მოხატული რამდენიმე კილობანი.

კომპლექსის ჩრდილო-დასავლეთ კუთხეში ერთ-ერთი ყველაზე აღრინდელი ნაგებობა, საცხოვრებელი სახლია ამართული. მისი პირველი სართულის სათავის (ქ ო რ) ფართი შემორჩენილი ნაშთების მიხედვით 1:15 მ² ყოფილა. მეორე სართულს (დ ა რ ბ ზ ზ) საეარაუღო ფართი 121 მ² შეადგენს. სახლის აღმოსავლეთის კედელთან მიდგმული ნაგებობის პირველი სართულის სათავის შიდა ეზოდან სახლში შესასვლელი დერეფნის დანიშნულებას ასრულებდა, მეორე სართულისა კი სამეურნეო-საოჯახო ნივთების შესანახად გამოიყენებოდა.

ახალი საცხოვრებელი სახლი ამართულია კოშკის აღმოსავლეთის კედელთან. მისი პირველი და მეორე სართულის სათავსებს აქ ლ ა რ დ ო ლ ს უწოდებენ. პირველი სართული ფართით 40 მ². გამოყენებულია ადამიანების სამყოფად დღისით, სამზარეულოდ და სასადილოდ; მეორე სართულის — საძინებლის — ფართია 57 მ².

ვაღავენის სამხრეთისა და აღმოსავლეთის კედლების გასწვრივ ეზოს მხარეს გადახურული სამეურნეო ფარდულები იყო მოწყობილი.

აღწერილი კომპლექსის გარეგანი ფორმების სრული წარმოდგენა ძნელია, რადგანაც დაუზიანებლად მხოლოდ კოშკია შემორჩენილი. მისი შედარებით მცირე სიმაღლე (14,50 მ.) გამოწვეულია იმ გარემოებით, რომ კომპლექსი ვაკე ადგილზეა აგებული. ირგვლივ მაღლობი ან ბორცვი არაა, საიდანაც

შესაძლებელი იქნებოდა კომპში მყოფთა ცეცხლსასროლი იარაღით დაზიანება და ამდენად, მაღალი კომპის აგებისათვის აუცილებელი ობიექტური პირობა არ არსებულა.

ძველი საცხოვრებელი სახლის კედლები შეღესილია. ამ კედლების დიდი სიგანე (1,05 მ.) და სათავსების დიდი მოცულობა აშკარად მეტყველებს მის არქაულობაზე. კომპლექსის ერთ-ერთი პირველი ნაგებობა სწორედ ეს სახლი იყო მის აღმოსავლეთით აგებული დერეფნითა და გუბანდით.

3. ლატალის სოფ. გიგბაშში ავზომეთ ჩარკვიანების გალავნიანი საცხოვრებელი კომპლექსი. კომპლექსი აგებულია სოფლის განაპირა, სამხრეთ-აღმოსავლეთით და მიმდებარე ფერდობებზე გაბატონებული მდგომარეობა უკავია. გალავნით შემოზღუდული ტერიტორიის ფართობი 1000 მ² აღემატება (გეგმა, ჭრილი და ფასადები იხ. სურ. 9, 10, 11, 13).

როგორც გალავნის, ისე ნაგებობათა კედლების წყობაში ნატეხი ქვაა გამოყენებული. ქვები ერთმანეთთან კირის ხსნარითაა დაკავშირებული. კედლები შეღესილი და შეღებილი იყო.

გალავნის კედლის სისქე მიწის დონეზე 0,80—1 მ. აღწევს. გალავნის სამხრეთი კედლის გასწვრივ ტყვეთა დასამწყვდევი საკნებია მოწყობილი. მათი საერთო ფართი 75 მ² აღწევს.

გალავნიან კომპლექსში შემავალი მთავარი ალაყაფის კარი, რომლის სიგანე 1,40 მ შეადგენს, სამხრეთის კედელთან გამოყოფილ ჭიხურშია გაჭრილი. კარის ზღურბლამდე გალავნის სამხრეთის კედლის გასწვრივ საფასადო მხარეს პანდუსია მოწყობილი. ჭიხურის ერთადერთი დანიშნულებაა ალაყაფის კარის დაცვის გაძლიერება. ჭიხურის აღმოსავლეთის, დასავლეთისა და სამხრეთის კედლებში თითო სათოფურია გაჭრილი. საფრთხის დროს ამ სათოფურებთან განლაგებული დამცველები ცეცხლს უხსნიდნენ მომხვედრებს. ჭიხური ადრე გადახურული ყოფილა. კარის შედარებით მცირე სიგანე იმაზე უნდა მიუთითებდეს, რომ მას სამეურნეო (სატრანსპორტო) დანიშნულება არ ჰქონია.

კომპლექსში შესასვლელად კიდევ ორი კარია — ერთი ჩრდილოეთის და მეორე დასავლეთის მხარეს. ამ შესასვლელიდან მხოლოდ ქვემოთა ნაწილებია შემორჩენილი.

ჩარკვიანების კომპლექსის თითქმის ყველა ნაგებობა ერთდროულადაა აგებული. კომპლექსის ცენტრალურ ნაწილს ერთმანეთთან ორგანულად დაკავშირებული ორსართულიანი საცხოვრებელი სახლი, ოთხსართულიანი გუბანდი და საბრძოლო კომპი წარმოადგენს. გუბანდის პირველი სართული საცხოვრებელი სახლის პირველი სართულისათვის დერეფნის ფუნქციას ასრულებდა. საცხოვრებელი სახლის პირველი სართული მეორესთან საძრომით იყო დაკავშირებული. სახლისა და გუბანდის მეორე სართულები ერთმანეთს შეკიდული აივნით უკავშირდებოდა. გუბანდის მეოთხე სართული, რომელიც კომპის პირველი სართულის დონეს უსწორდებოდა, კომპის პირველ სართულთან იყო დაკავშირებული კარით.

კომპლექსის ჩრდილო-აღმოსავლეთ კუთხესთან აგებული ორსართულიანი სახლის პირველი სართული შინამოსამსახურეთა (ქორსმეგრე) საყოფად გამოიყენებოდა, მეორე კი საქონლის საკვების შესანახად.

კომპლექსის სამხრეთ-დასავლეთ კუთხეში კიდევ ერთი ორსართულიანი ნაგებობაა. მის პირველ სართულს (პალატ) სამზარეულოს, სასადილოსა და სარდაფის დანიშნულება ჰქონდა, ხოლო მეორე სართული (ეიბე

ლარდილ) ახლადშეუღლებულთა სამყოფს წარმოდგენდა. ალყის ღროს ამ სათავისს კედლებში დატოვებული სათოფურებიდანაც აწარმოებდნენ თავდაცვით ოპერაციებს.

ლატალში დაფიქსირებული გადმოცემებით, თანასოფლელებს ჩარკვიანებთან უთანხმოება ჰქონიათ და გარკვეულ პერიოდში მათთვის წყალი მოუწყვეტიათ. ჩარკვიანებს გამოუყენებიათ ბუნებრივი გვირაბი კომპლექსიდან მდ. ენგურამდე (მანძილი დაახლოებით 2 კმ.) გვირაბის გვერდები გაუმაგრებიათ რიყის ქვით და ენგურიდან აჰქონდათ სასმელი წყალი (გვირაბის განივი კვეთი იხ. სურ. 12).

4. შულახის სოფ. ქამუში აღწერილია ბ. ქალდანის გალავნიანი საცხოვრებელი კომპლექსი, რომლის საერთო ფართობი 2000 მ² აღემატება. კომპლექსი ამართულია სოფლის სამხრეთ განაპირას და მიმდებარე ტერიტორიაზე გაბატონებული მდგომარეობა უკავია (ხედი, გენგემა, გეგმები და ქრილი იხ. სურ. 14, 15, 16, 17, 18).

კომპლექსის ჩრდილო-აღმოსავლეთ ნაწილში ერთმანეთთან ორგანულად დაკავშირებული სამსართულიანი საცხოვრებელი სახლი, ორსართულიანი გუბანდი, ორსართულიანი სამეურნეო ნაგებობა და ხუთსართულიანი კოშკია განლაგებული.

გალავნის ჩრდილოეთის კედლის გასწვრივ ეზოში სამეურნეო ფარულულებია გამართული.

გალავნის კედლებში სამი შესასვლელია გაკეთებული.

ქალდანების კომპლექსი საინტერესოა იმით, რომ მის ცენტრალურ ნაწილში ეკლესიაა აგებული, რომელიც X საუკუნით თარიღდება.

კომპლექსიდან ჩრდილო-აღმოსავლეთ მდებარე ქალდანებისავე მეორე საცხოვრებელ კომპლექსამდე მიწისქვეშა გვირაბია გაყვანილი. მისი სიგრძე 200 მ. აღემატება.

5. ეცერის სოფელ ბარში ავზომეთ დადგენილიანების გალავნიანი საცხოვრებელი კომპლექსი. მისი საერთო ფართობია 1400 მ². ბარშის დადგენილიანების კომპლექსი ამართულია სოფლის ჩრდილო-დასავლეთ ნაწილში, მისგან განკერძოებით შემალღებულ ადგილზე. სამხრეთით მდებარე სოფლებში დადგენილიანების მოსისხლე მტრები, რიჩვიანები, ცხოვრობდნენ და სოფლის მოსახლეობა ვალდებული იყო კონტროლი გაეწერა ამ მხარიდან მომავალი გზებისათვის. ამაზე აშკარად მიუთითებს სოფლის თავდაცვითი ნაგებობების განლაგების სქემა. თავის მხრივ დადგენილიანები თანასოფლელოაგანაც მოელოდნენ თავდასხმას და ამიტომ შეარჩიეს სამოსახლოდ სოფლისაგან განცალკევებული, შემალღებული ადგილი, რაც მათ სტრატეგიულად ხელსაყრელ პირობებს უქმნიდა. ამავე მიზნით გალავნიანი კომპლექსის მრავალრიცხოვან სათოფურებს მიზანში ჰყავდა ამოღებული სოფლია თითქმის ყველა საცხოვრებელი, მაშინ, როდესაც ამ უკანასკნელთა არც ერთი სათოფური მისკენ არ იყო მიმართული. დადგენილიანების გალავნიანი საცხოვრებელი კომპლექსი მნიშვნელოვნად განსხვავდება რიგითი სეანის საცხოვრებლისაგან, რაც კარგად შენიშნა ჯერ კიდევ პ. უეპროვამ, რომელსაც კომპლექსმა შუა საუკუნეების, ფეოდალური ციხეები მოაგონა. მ. შვედლიძის ჩანაწერის მიხედვით კი დადგენილიანების მდგომარეობა ძველებური მეფის ან მებატონის მდგომარეობას შეესაბამებოდა; დადგენილიანების საცხოვრებელი ზღუდეებით იყო შემოფარგლული. მთავარი კარი რკი-

ნის ფრთებიანი ყოფილა, რომლის გასაღები ფეოდალის ერთგულ ყმას ებარა⁶.

ამჟამად კომპლექსი სავალალო მდგომარეობაშია. შემორჩენილი კომპი და ნანგრევები მისი ზოგადი კონტურების მოხაზვის საშუალებასა იძლევიან.

გადმოცემებისა და მოგზაურთა მიერ დატოვებული აღწერილობების გათვალისწინებით შესაძლებელი ხდება კომპლექსის თავდაპირველი მდგომარეობის აღდგენა (გეგმები, ფსაიდები, ქრატები, დეტალები და კომპლექსის აღდგენილი აქსონომეტრიული ჩანახაზი იხ. სურ. 19, 20, 21, 22, 23, 25, 26, 27).

გალავნისა და ნაგებობების კედლების წყობაში ძირითადად ნატეხი ქვაა გამოყენებული. ქვები კირის ხსნარითაა დაკავშირებული. კედლები შელესილია და შეღებილი.

სამხრეთის მხარის გალავნის კედლის სიგრძე დაახლოებით 26,50 მ შეადგენს. კედლის ზედა ნაწილი ჩამოქცეულია. კედლის სისქე ქვედა ნაწილში 1 მ აღემატება, ზემოთ კი 65 სმ-ია. ამ კედლის სიმაღლე 4,55 მ-ია. გადმოცემით ძველად ის უფრო მაღალი ყოფილა.

სამხრეთის კედლის დასავლეთ ნაწილში ორი სათოფურია. ამავე მხარეს, მიწის დონეზე კედელში გაკეთებულია წყლის გასატარებელი ხეჯელი.

კომპლექსის დასავლეთის კედლის სიგრძე 45 მ-ია, კედლის სისქე ქვედა ნაწილში 85 სმ-ია, ზემოთ კი — 60 სმ. კედლის სამხრეთის ნაწილში კარია გაკეთებული. მისი სიგანეა 2,08 მ., სიმაღლე — 2,15 მ. მას ნახევარწრიული თალი აგვირგვინებს. გადმოცემით კარი ორფრთიანი ყოფილა. თავდაპირველად მას ხის ფრთები ჰქონია, რომლებიც მოგვიანებით რკინის ფურცლისაგან გამოჭრილი ფრთებით შეუცვლიათ. ფრთების მიხურვის შემდეგ კარი ურდულით იკეტებოდა.

კომპლექსის დასავლეთის კედლის სხედასხვა დონეებზე რამდენიმე სარკმელია. კედლის მაქსიმალური შემორჩენილი სიმაღლეა 5,60 მ. ამ მხარეს მრავალი სათოფური ზერელი ყოფილა განლაგებული რამდენიმე იარუსად⁷.

კომპლექსის ჩრდილოეთისა და აღმოსავლეთის მხარის გალავნის კედლები ძალზეა დაზიანებული და მათზე რაიმეს თქმა ძნელია.

შიდა ეზოს ირგვლივ საცხოვრებელი, სამეურნეო და დაცვითი დანიშნულების ნაგებობებია განლაგებული. მათ შორის ყველაზე აღრიხელად კომპლექსის ჩრდილო-დასავლეთის კუთხეში მდებარე სვანური ორსართულიანი სახლი ჩანს. ნაგებობა დიდი გაბარიტებით გამოირჩევა. შემორჩენილი საძირკვლის ნაშთების მიხედვით. მისი პირველი სართულის ფართი 164 მ² შეადგენს. სახლი გასული საუკუნის დასასრულამდე მთელი მდგარა და მისი განსაკუთრებული ზომები აქ ნამყოფ მ. მკედლიძეს⁸ და პ. უვაროვას⁹ შეუშინევიათ.

გადმოცემით ამ სახლის პირველი სართული ნაწილი საქონლის სადგომად გამოიყენებოდა, ნაწილი — შინამოსამსახურეების საშყოფად. მეორე სართულზე მუშახელი მდგარა. სათვასში რამდენიმე კერა ყოფილა გამართული.

აღწერილი სახლის სამხრეთის კედელზე მიდგმული იყო ორსართულიანი სახლი, რომლის პირველი სართული საქონლის სადგომს წარმოადგენდა, მეორეზე კი მუშახელი იმყოფებოდა.

ალაყაფის კარის თავზე ჭიხური იყო გაკეთებული, საიდანაც კარის დაცვას აწარმოებდნენ.

კომპლექსის სამხრეთ-დასავლეთ კუთხეში შედარებით მცირე გაბარიტების ორსართულიანი ნაგებობა მდგარა, რომლის პირველი სართული აგრეთვე

საქონლის სადგომად გამოიყენებოდა, ხოლო მეორე თავდაცვისა და სამეურნეო ფუნქციებს ასრულებდა.

კომპლექსის სამხრეთ-აღმოსავლეთ ნაწილში ორი სამეურნეო დანიშნულების ნაგებობა მდგარა.

კომპლექსის შედარებით შემადლებულ ადგილზე ხუთსართულიანი კოშკია აგებული. ჩვენი საუკუნის დასაწყისისათვის ეცერში მხოლოდ ეს კოშკი მდგარა დაუნგრევლად¹⁰. საძირკველთან კოშკის ზომები 6,60 X 6,55 მ შეადგენს. პირველი სართული მიწის დონიდან 8,40 მ სიმაღლეზეა. ამ სართულის ფართობი 13,24 მ², ბოლოსი — 22 მ².

კოშკის სამხრეთის ფასადზე ერთ ვერტიკალზეა განლაგებული კარი და სამი სარკმელი. კარის ზღურბლიდან ქვემოთ 35 სმ-ს დაცილებით კედელში ორი ხის კონსოლის ნაწილია შემორჩენილი, რომლებსაც კოშკში გადასასვლელი აივანი ეყრდნობოდა.

კოშკზე ჩრდილოეთის მხარეს ორსართულიანი ნაგებობა ყოფილა მიდგმული, რომელიც სამეურნეო მიზნებს ემსახურებოდა. აქ მარცვლეულის შესანახი უზარმაზარი კიღობნები მდგარა¹¹. მათ ხის კიბეები ჰქონდათ მიდგმული. ნაგებობის ნაწილი მარანს ეკავა, სადაც არაყი ინახებოდა¹².

კოშკზე აღმოსავლეთის მხრიდანაც ორსართულიანი შენობაა მიდგმული, რომლებიც დაღეშქელიანების საცხოვრებელს წარმოადგენდა. მისი მეორე სართული კოშკის კარს უკავშირდებოდა შეიკიდული აივნით.

გალავნიანი კომპლექსის სამხრეთის კედლის ცენტრთან საქონლის პატივის მოსაგროვებელი ორმოს (პანწვემ შედ) ნაკვალევი ჩანს.

კომპლექსის აღმოსავლეთის კედელთან მდ. კედლერა ჩადის. აქ აშენებულ წისკვილთან კომპლექსი დაკავშირებული იყო გალავნის სამხრეთის კედელში გაკეთებული კარით.

ადრე სამეურნეო და სასამელო წყალი გალავნის შიგნით ყოფილა შეყვანილი.

აღწერილობიდან ჩანს, რომ კომპლექსი შეძლებული ოჯახის საცხოვრებლად იყო გათვალისწინებული, რომელსაც მრავალრიცხოვანი მუშა-მოსამსახურე ჰყავდა და ქონებრივად ერთ-ერთი პირველი ადგილი ეკავა სვანეთში.

დაღეშქელიანებისეული ბარშის გალავნიანი საცხოვრებელი კომპლექსი დიდი ხნოვანებისა არ უნდა იყოს. დაღეშქელიანთა გვარის მალალ ფეოდალურ წოდებაში ფეხის მოკიდება გვიანფეოდალურ ეპოქაში მომხდარი ფაქტი ჩანს. ხალხური გადმოცემები მიუთითებენ, რომ დაღეშქელიანებზე ადრე ზემო სვანეთში დაწინაურებული იყვნენ ყიფიანები, ჩარკვიანები, გელოვანები და სხვა. ბაღს ქვემოთ განსაკუთრებით მძლავრობდნენ რიჩგვიანები, რომლებიც მოხსენებულია XIII ს. სვანურ ხელნაწერში¹³. იმავე ხელნაწერში დაღეშქელიანები არ ჩანან.

XV ს. ბოლოს შედგენილი წიგნი ბაღს ზემო სვანეთისა და ჭაფარიძეთა შორის სასისხლო საქმეზე რიჩგვიანებსა და დაღეშქელიანებს ერთად მოიხსენიებს¹⁴; ამასთან ისინი ამ დროს თანასწორი ძალაუფლების მქონენი ჩანან. რიჩგვიანების საბოლოო განადგურება XVI ს.-ში უნდა მომხდარიყო, რის შემდეგ მათ მიწა-წყალს დაღეშქელიანები დაეპატრონენ.

ცხადია, რიჩგვიანებსა და დაღეშქელიანებს შორის პირველობისათვის ბრძოლაში წარმატებას ის გვარი მიაღწევდა, რომელსაც თავდაცვის უკეთესი საშუალებანი გააჩნდა. უნდა ვივარაუდოთ, რომ დაღეშქელიანების კომპლექსი უკვე XVI ს. დასაწყისში აიგო ადრე არსებული ნაგებობების ბაზაზე, რო-

მელთაგან, როგორც ჩანს, დღემდე მოაღწია მხოლოდ დიდი ზომის სუბურის საცხოვრებელი სახლის ნანგრევებმა. ამ სახლის ზომები დადგენილიანების საცხოვრებელს იმთავითვე განასხვავებდა რიგითი მოსახლის საცხოვრებლისაგან.

სუბურში გალავნიან საცხოვრებლებზე შეკრებილი მასალა შემდეგი დასკვნის გაკეთების საშუალებას იძლევა.

ა) გალავნიანი საცხოვრებელი კომპლექსის შექმნა ხალხური ხუროთმოძღვრების ევოლუციის გვიანდელი საფეხურია. ოჯახი და მშენებელი საცხოვრებელს ახალ მოთხოვნილებებს უყენებენ და ახლებურად სწყვეტენ მას, თუმცა ეს სიახლე იქმნება ძველთაგან მომდინარე ტრადიციების გადამუშავების გზით.

ბ) გალავნიანი საცხოვრებელი კომპლექსის შექმნა განაპირობა ოჯახში სიმდიდრის დაგროვებამ. სუბურში ეკონომიკური სიძლიერის ერთ-ერთ წყაროს შესაქონლეობა წარმოადგენდა. საქონლის რაოდენობის ზრდა იწვევდა მისთვის დამატებითი სადგომისა და საკვები მარაგის შესანახი ადგილის შექმნის ობიექტურ აუცილებლობას. ოჯახი იძულებული იყო აეშენებინა რამდენიმე ნაგებობა, რომელთა დასაცავად დამატებითი ღონისძიებები იყო საჭირო. მსახურის (ფაშლი), შინამოსამსახურისა (ქორაშქერდე) და მოჯამაგირის (ლიდიანე) რიცხვის ზრდა მათთვისაც მოითხოვდა დამატებით საცხოვრებელ ფართს. ტყვის მოპოვების პრაქტიკის ზრდის შედეგად კოშკის კედელში მოქცეული მცირე ზომის დილეგი აღარ იყო საკმარისი და ოჯახი აგებდა მიწისქვეშა დილეგების მთელ სისტემას. დამატებითი მიწისქვეშა სარდაფი იყო საჭირო თოფის წამლის შემადგენელი ძირითადი კომპონენტის გვარჯილას მოსაპოვებლად¹⁵.

ამრიგად, იქმნებოდა სამეურნეო და საცხოვრებელ ნაგებობათა რთული კომპლექსი, რომლის დაცემა ერთი კოშკი ველარ სწევდებოდა. საჭირო იყო გაზრდილი საკარმიდამოს დაცვისთვის ობობრივად გაუმჯობესება და მშენებელი მას ქვითკირის მაღალი კედლებით ზღუდავდა.

გ) გალავნიანი საცხოვრებელი კომპლექსი დაცვითი ფუნქციის მიხედვით საკმაოდ განსხვავდება სხვა მთური ტიპის საცხოვრებლისაგან: ოჯახის წევრთა სიცოცხლე და ქონება ორმაგი დაცვითაა უზრუნველყოფილი. თავდაცვა ჯერ გალავნის კედლებიდან წარმოებდა. თუ მტერი შეძლებდა გალავნის შიგნით შეჭრას, დამცველები კოშკიდან აგრძელებდნენ თავდაცვით ოპერაციებს. გარდა აღნიშნულისა, გალავნის კედლების შიგნით შესაძლებელი იყო სამეურნეო სამუშაოების შესრულება ხანგრძლივი ალყის პირობებში. გალავნის კედლების შიგნით თიხის მილებით შეყვანილი წყალი დამცველებს უზრუნველყოფდა სასმელი და სამეურნეო წყლით.

ამრიგად, გალავნიანი საცხოვრებელი კომპლექსი ოჯახის ინდივიდუალური თავდაცვის გაუმჯობესებულ საშუალებას წარმოადგენდა.

დ) შემჩნეულია, რომ გალავნიანი საცხოვრებლები სოფლისაგან განკერძოებითაა აგებული და მათი მფლობელები უპირისპირდებიან თანასოფელთ. ამის ნათელი მაგალითია ჩარკვიანების კომპლექსი სოფ. გიგბაშში. გადმოცემით ამ კომპლექსის შემადგენელი ყველა ნაგებობა ერთდროულად შენდებოდა და ამასთან ჩარკვიანებს მშენებლობის პროცესში ურთიერთდახმარების აღრიხნდელი კოლექტიური ფორმა თანასოფელთა მიმართ იძულებით სავალდებულო ღონისძიებად უქცევიათ.

რიგი გადმოცემებისა მოგვითხრობს, რომ ეკონომიკურად დაწინაურებულ ი ოჯახები ცდილობდნენ სოფელზე, ხეზე გაბატონებას და ამ მიზნით იყენებდნენ საცხოვრებელ კომპლექსებსაც. ხევი და სოფელი ვერ ურიგდებოდა ამას და ხშირად გაერთიანებული ძალით ესხმოდა თავს გაბატონების მოსურნე ოჯახს, ან ოჯახს, რომელმაც გარკვეულ პრეტენზიას მიაღწია თანასოფლელთა მიმართ. ასეთი შეჯახებანი, არც თუ იშვიათად, აღზევებული ოჯახების ამოწყვეტით მთავრდებოდა. ამის მაგალითებია ჩარკვიანების აღწერილი ნასახლარი ლატალში, გელოვანების ნასახლარი კალაში, ყიფიანების ნასახლარი და სხვა.

ე) გალენიანი საცხოვრებელი კომპლექსები მეტწილად დაწინაურებულ გვარებთანაა დაკავშირებული. ეს გვარებია: რიხვიანი, დაღეშქელიანი, ჩარკვიანი, გელოვანი, ყიფიანი, იოსელიანი და სხვა.

ხმსურათი

ხევსურეთში გალენიანი საცხოვრებელი კომპლექსი ქვე-ციხის¹⁶ სახელწოდებითაა ცნობილი. ქვემოთ მოგვყავს ხევსურეთში აზომილი კომპლექსების აღწერილობანი.

1. „ბჰულეთურთ“ გალენიანი საცხოვრებელი კომპლექსი ავზომეთ კისტინა და ჭვარის კარის წყლების გამყოფ ქედზე. მისი საერთო ფართი 65 მ² აღწევს (გეგმა, კოშკის გეგმები და ქირილი, ფაჰადი იხ. სურ. 30, 31, 32, 33).

კომპლექსი შემადგებულ ადგილზეა აგებული და გაბატონებული მდგომარეობა უკავია როგორც სოფლების ქვეყეთის, ჭვარის კარისა და კისტინის ასევე ხევსურეთის მთავარი საგზაო კომუნიკაციის მიმართ.

კომპლექსი შედგება ხუთსართულიანი კოშკის, სამსართულიანი ციხე-სახლისა და მათ შორის მოქცეული შიდა ეზოაგან, რომელიც გალენის კედლებითაა შემოზღუდულია. გალენის კედლები აერთიანებდა კოშკისა და ციხე-სახლის ორ მომიჯნავე კედელს. საკუთრივ გალენის კედლებიდან ერთი საბირკვლამდეა დანგრეული, ხოლო მეორეს რეკონსტრუქცია განუცდია და პირვანდელი სახით აღარ მოუღწევია ჩვენამდე.

კედლის წყობაში გამოყენებულია ნატეხი ქვა. შემკრავ მასალად კირის ხსნარია ნახმარი. გალენის კედლების სისქე შემორჩენილი ფრაგმენტების მიხედვით 57 სმ შეადგენს.

გალენის შემორჩენილი ჩრდილო-დასავლეთის კედლის სიმაღლე 2,80 მ. აღწევს. გადმოცემით კედელი ადრე ბევრად უფრო მაღალი იყო.

შიდა ეზოში შესასვლელი კარი ჩრდილო-დასავლეთის კედლის ცენტრშია დატოვებული. კარს ნაოთხალები და საურდულე ხვრელები გააჩნია. კარის ფრთა დღემდე არ შემონახულა. კარის ზღურბლი მიწის დონიდან 23 სმ-ითაა აწეული. კარის სიმაღლე 1,30 მ შეადგენს. კარი ნახევარწრიული თალითაა დასრულებული.

კოშკის სამხრეთ-აღმოსავლეთის კედელთან შიდა ეზოს მხარეს ქვის კიბე ყოფილა მოწყობილი, რომლისგანაც მხოლოდ ზედა ბაქანია შემორჩენილი. კოშკს შესასვლელი მესამე სართულზე აქვს გაჭრილი. ეს სართული მეორე და პირველ სართულებთან ოთხკუთხა საძირკვებითაა დაკავშირებული.

კოშკის პირველი სართულის ფართი 5 მ² უდრის. მას სარკმლები და სა-
თოფურები არ გააჩნია, იგი დილეგად ყოფილა წარსულში გამოყენებული.

მეორე სართულის ფართი 4,95 მ²-ია. ამ სართულზე ერთი სარკმელი და
ორი სათოფურია მოწყობილი.

მესამე სართულის ფართი 4,90 მ² უდრის. ამ სართულს კარი. სარკმელი
და ორი სათოფური ხერელი გააჩნია. კარი ერთფართიანია. მისი სიმაღლე 1,20
მ-ია, სიგანე კი 50 სმ. კარი და სარკმლები ნახევარწრიული თალებითაა გადა-
ხურული.

მეოთხე სართულის ფართი 4,50 მ² შეადგენს. ამ სართულის ყოველ კე-
დელზე თითო სათოფური ხერელია.

კოშკის დამაგვირგვინებელი მეხუთე სართულის ფართი 4 მ²-ია. ამ სარ-
თულზე ყოველ კედელს თითო სალოდე და თითოც შეიარულთაღიანი სარკ-
მელი აქვს გაკეთებული.

კოშკი გადახურულია ფიქალის საფეხუროვან-პირამიდული სახურავით,
რომელსაც ნახევრადსფეროსებრი მოყვანილობის თეთრი ფერის ქვა აგვირვ-
ვინებს.

კომპლექსის შემადგენელი ციხე-სახლი სამსართულიანია. მისი პირველი
სართულის ფართი 17 მ²-ია. შესასვლელი კარი ჩრდილო-დასავლეთის კედელ-
შია გაჭრილი. ციხე-სახლის მესამე სართულის ფართიც 17 მ² უდრის. აქ ც-
ხე-სახლში შესასვლელის ღერზე სალოდეა გაკეთებული. სალოდე ციხე-
სახლის კედლიდან 42 სმ-ითაა გადმოცილებული. ციხე-სახლის სათავეებს რა-
მდენიმე სარკმელი და სათოფური ხერელი გააჩნია. ციხე-სახლის სამხრეთ-
აღმოსავლეთის კედელს შემორჩენილი ფრაგმენტების მიხედვით დიდი ზომის
ოთხკუთხა ღიობი უნდა ჰქონოდა.

კომპლექსის შემადგენელ ნაგებობათა შორის ყველაზე ძველია ციხე-
სახლი. კოშკი შედარებით გვიანდელი აგებულია.

2. აღწერილი კომპლექსის დასავლეთით, მისგან 400 მ. მანძილზე კედევ
ერთი გალავნიანი საცხოვრებელი კომპლექსია. მას „ავთანდილანთ ქაე-ციხეს“
უწოდებენ. კომპლექსი შედგება სამსართულიანი ციხე-სახლისა და გალავნის
კედლებით შემოზღუდული შიდა ეზოსაგან (გეგმა, კრილი, ფასადი და ხედი
იხ. სურ. 34, 35, 36, 37).

გალავნისა და ციხე-სახლის კედლები კლდის ნატეხი ქვითაა აგებული.
გალავნის კედლის სისქე მიწის დონეზე 65 სმ-ია, ზედა ნაწილში — 55 სმ.

შიდა ეზო გეგმაში წაგრძელებულ ოთხკუთხედს წარმოადგენს. მისი ფა-
რთი 70 მ²-ია. შიდა ეზოში შესასვლელად ორი კარია გაკეთებული. ერთი მათ-
განი ჩრდილოეთის კედელშია. კარს ნაოთხალები გააჩნია. კარის სიგანე 65
სმ-ია, სიმაღლე კი 95 სმ. მეორე კარი გალავნის აღმოსავლეთის კედელშია
დატოვებული. კარის სიგანე 98 სმ უდრის, სიმაღლე — 1,40 მ-ს. ორივე კარს
ნახევარწრიული თალი აგვირგვინებს.

გალავნის ჩრდილოეთის კედელში ერთი სათოფური ხერელია, რომელიც
სოფელ კისტანს გადაჰყურებს. აღმოსავლეთის კედელში ორი სათოფურია და
ორიც ნიში. სამხრეთის კედელში სამი სათოფურია. ისინი სოფელ ჭვარის კარს
გადაჰყურებენ. ამ მხარეს კედლის ცენტრალურ ნაწილში დიდი ზომის ოთხ-
კუთხა ღიობია. მისი სიგანე 4,75 მ-ია. ჩრდილოეთის კედლის ცენტრალურ
ნაწილში შიდა ეზოს მხარეს პილასტრია. ასევე ორი პილასტრი გააჩნია სამხ-
რეთის კედელსაც აღნიშნულა ღიობის გვერდებზე.

გალაენის კედლის სიმაღლე შემორჩენილ ფრაგმენტზე 3,20 მ-ია. კედელი ადრე უფრო მაღალი უნდა ყოფილიყო.

შიდა ეზოდანაა შესასვლელი ციხე-სახლის პირველი სართულის სათავსოში, რომლის ფართი 29 მ² შეადგენს. ბოლო სართულის ფართია 26, 50 მ².

3. მიღმახევის სოფელ ხონეში ავზომეთ ვარდანა შეთეკურის ნაციხვარის სახელწოდებით ცნობილი გალაენიანი საცხოვრებელი, რომელიც თითქმის საძირკვლამდეა დაქცეული. კომპლექსი სოფლის თავზეა კლდეებს ზემოთ აგებული და ზევიდან დაპყურებს როგორც სოფელს, ისე სახნავ-სათეს და სათიბ სავარგულებს (გეგმა და ქრილი იხ. სურ. 38, 39).

კომპლექსის ასაგებად კლდის ნატეხი ქვაა გამოყენებული, ქვების დამაკავშირებლად — კირის ხსნარი.

საძირკვლის შემორჩენილი ფრაგმენტების მიხედვით კომპლექსი შედგებოდა კოშკის, მასზე დასავლეთიდან მიდგმული ციხე-სახლისა და გალაენის კედლებისაგან. კომპლექსი დასავლეთიდან იყო შემოზღუდული გალაენით; აღმოსავლეთის მხარეს მას მთელ სიგრძეზე სალი კლდე ეკვროდა.

გადმოცემით ვარდანა შეთეკურს თანაოფლევლებთან უთანხმოება მოსვლია და მათ გაუძევებიათ კიდევ. ვარდანა თუშეთს გაქცეულა, შემდეგ ვაჟებით დაბრუნებულა, შესაძლოა თუშთა ლაშქრის დახმარებითაც, და სოფლის განაპირას აღწერილი კომპლექსი აუგია. სავარაუდოა, რომ სოფლევლებმა შეძლეს გაბატონების მოსურნე ოჯახის კარმიდამოს მიწასთან გასწორება.

გალაენიანი საცხოვრებელ კომპლექსზე ხევსურეთში მოპოვებული მასალა შემდეგი სახის სურათს წარმოაჩენს:

გალაენიანი საცხოვრებელი კომპლექსის შექმნა ხალხური ხუროთმოძღვრების განვითარების გვიანი საფეხურია, თუმცა ეს კომპლექსი ხევსურეთში ჩანასახობრივ მდგომარეობაშია, მხოლოდ ერთეული სახით გვხვდება (სულ სამია — ა. ქ.). მან საყოველთაო გავრცელება ვერ ჰპოვა, რასაც თავისი ობიექტური მიზეზები გააჩნდა.

ჩვენთვის ხელმისაწვდომ პერიოდში აბულეთაურთ და ავთანდილაანთ კომპლექსები სოფელ კისტნის კოლექტიური დაცვის რეგონში ყოფილან ჩართული. ხევსურეთში მხოლოდ ერთადერთი კომპლექსია (ვარდანაჟი) ოჯახის ინდივიდუალურ თავდაცვაზე გათვალისწინებული.

მთიულეთი

მთიულეთში აღწერილია რამდენიმე გალაენიანი საცხოვრებელი კომპლექსი. აქ ამ რიგის საცხოვრებლები ცნობილია „ციხე“-ს სახელწოდებით.

1. სოფ. მლეთაში აზომილი და აღწერილია გალაენიანი საცხოვრებელი კომპლექსი, რომელსაც „ნაღზათ ციხეს“ უწოდებენ. კომპლექსის ფართი 600 მ² აღწევს (გენგეგმა, კოშკის გეგმები და ქრილი იხ. სურ. 40, 41, 42).

კომპლექსი არასწორფერდოვანი სამკუთხედის მოყვანილობისაა და მის ყოველ კუთხეში თითო კოშკი მდგარა. აზომეისას (1961 წ.) მათგან შემორჩენილი იყო ერთი სამსართულიანი კოშკი თითქმის მთლიანად, მეორე კოშკის ოთხივე კედლის ნანგრევი და მესამისა კი საძირკველი. გალაენი ალაგ-ალაგ იყო დაცული, მეტწილად ნაწილობრივ.

გალაენის კედლები ამოყვანილია ზოლოვან საძირკველზე; მისი სისქე მიწის დონეზე 65 სმ-ს შეადგენს, ზემოთ — 55 სმ-ს. როგორც გალაენის, ისე კომპლექსის შემადგენელი სხვა ნაგებობის კედლები აყვანილია კლდის ქვით. შემკრავად გამოყენებულია ლაშკირი.

დღემდე შემონახული კოშკის პირველი სართული გასასვლელად გამოიყენებოდა. საფასადე მხარის კარს ნოთხალები აქვს გამოყოფილი, რომლებსაც კარის ხის ფრთები ეკვროდა. კოშკის პირველ სართულზე დატოვებული გასასვლელის სიგანე 2,75 მ შეადგენს.

კოშკის მეორე სართულის ფართი 5 მ² ტოლია. მის კედლებში დატოვებულია კარის ღიობი და რამდენიმე სათოფური, რომელთაგანაც ერთ-ერთი ალაყაფის კარს იცავდა. კოშკის მესამე სართულის კედლები ჩამონგრეულია.

სახლი გალავნის კედლების შიგნით მდგარა და თავდაპირველად ორი სართულისაგან — ძირს ზედაქვე და ზეიდან სახლი შედგებოდა. სახლის მეორე სართულის ბანიდან იწყებოდა ერთი მეტრი სიმაღლის კედელი სათოფურებით. სახლის ზემო გვერდიდან მიდგმული იყო ორად გაყოფილი ბოსელი, რომლის ნაწილები ერთმანეთს უკავშირდებოდნენ პატარა ზომის კარით.

სახლის ზედა სართული კოშკთან იყო დაკავშირებული შესასვლელით. სახლის ბოლო სართული შეიცავს კალოს, ბანს და ბანისწინას.

აღწერილი კომპლექსი ნაწილობრივ დანგრეულია, ნაწილობრივ გადაკეთებული. დღემდე მოღწეული თავდაპირველი ფრაგმენტები იმდენად მცირეა, რომ მათი მიხედვით კომპლექსის პირვანდელი სურათის სრული აღდგენა ძნელია. კომპლექსში შესაძლებელია კოშკიანი სახლის გამოყოფა, რომელსაც ოჯახის გაყოფის შემდეგ ამოუშენეს მეორე სახლი. გადმოცემით დანარჩენი კოშკები და გალავანი შემდეგაა აგებული. კომპლექსი მთლიანად და მასთან დაკავშირებული გადმოცემები იმაზე მიუთითებენ, რომ იგი ჩვენამდე მოღწეული სახით ყალიბდებოდა დროთა განმავლობაში და არ წარმოადგენს თავდაპირველ მთლიანობას.

2. სოფ. მღეთაში აზომილია «გოგიანთ» გალავნიანი საცხოვრებელი კომპლექსი, რომლის ფართი 310 მ² შეადგენს (გეგმები და პრილები იხ. სურ. 43, 44).

კომპლექსი შეიცავს ერთმანეთთან ორგანულად დაკავშირებულ მიწურბანიან სამ სახლს, კოშკს და გალავნის ნაშთებს. სახლებიდან ორი ერთსართულიანია, ერთი — ორსართულიანი, კომპლექსი საკმაოდ დაზიანებულია.

გალავნის კედლის სიგანე 60 სმ-ია, სიმაღლე კი 3,50 მ. კედლების წყობაში გამოყენებულია სხვადასხვა ჭიშის ქვა. შემკრავად ლამკირის ხსნარია ნახმარი.

კომპლექსის ცენტრალურ ნაგებობას სამსართულიანი კოშკი წარმოადგენს, რომლის ქვედა ნაწილი მიწის დონიდან 4 მ სიმაღლემდე მთლიანად მასიურია. კოშკის პირველი სართულის ფართი 4,40 მ² შეადგენს. მას ნოთხალებიანი კარი გააჩნია. კარი ერთფრთიანია და ურდულით იკეტება. მასში შედიოდნენ კოშკზე მიდგმული სახლის ბანიდან.

კოშკის მეორე და მესამე სართულების ფართი პირველის ტოლია. მეორე სართულზე ორი სათოფური ზერელია დატოვებული. მესამე სართულს ოთხივე მხრიდან თითო ნისკარტისებური სალოდე აქვს ვაკეთებული.

კომპლექსის ცალკეული ნაგებობანი და გალავნის კედლებით შემოზღუდული სამეურნეო ეზო საიმედოდ იყო დაცული.

მოყვანილი მაგალითები გვიჩვენებენ, რომ მთიულეთში გალავნიანი კომპლექსები ოჯახის ინდივიდუალური დაცვისათვის ყოფილა გათვალისწინებული.

წარმოდგენილი მასალა მიგვანიშნებს, რომ გალავნიანი საცხოვრებელი კომპლექსის შექმნა ხალხური ხეროთმოძღვრების განვითარების შემდეგი სა-

ფებურია. ოჯახი თუ შშენებელი საცხოვრებელს ახალ მოთხოვნილებებს უყენებს და ახლებურად წყვეტს მას, თუმცა კი ეს სახსლე იქმნება ძველთაგან მომდინარე ტრადიციების გადამშუავეების გზით.

კოშკიანი თუ ქვიტიკირიანი სახლები თავის ღრობისათვის ინდოევლუალური დაცვის საკმაოდ კარგ საშუალებას წარმოადგენდნენ, მაგრამ მათ რამდენიმე ნაკლიც გააჩნდათ: ხანგრძლივი ალყის პირობებში ოჯახის წევრები იძულებულნი იყვნენ კოშკის სათაესებში განლაგებულნი იყვნენ და სხვა სამეურნეო თუ საცხოვრებელ ნაგებობებს მოწყვეტილი იყვნენ. საქონლის გამარჯლება იწვევდა მისი სადგომის დამატებითი ფრთის შექმნის აუცილებლობას. ტყვეთა მოპოვების პრაქტიკის ზრდა და თოფისწამლის შემადგენელი ერთ-ერთი ძირითადი კომპონენტის — გვარჯილას მოპოვება მოითხოვდა საზღაფის გაფართოებას. ამრიგად, იქმნებოდა სამეურნეო და საცხოვრებელი ნაგებობების რთული კომპლექსი, რომლის დაცვადაც კოშკი თუ ციხე-სახლი ვეღარ აკმაყოფილებდა. საჭირო შეიქმნა გაზრდილი საკარმიდამოს თავდაცვის თვისობრივად გაუმჯობესება და ოჯახმა საკარმიდამოს ქვიტიკირის მაღალი კედლები შემოავლო. გალანის კედლების შიგნით შესაძლებელი იყო ზოგი სახის სამეურნეო სამუშაოს შესრულება ალყის პირობებში; თიხის მიღებით შემოყვანილი ან აღრე მოგროვილი წყალი დამცველებს უზრუნველყოფდა სასამეული თუ სამეურნეო წყლით.

შემადგენელი ელემენტებისა და დაცვითი ფუნქციის ხარისხის მიხედვით შესაძლებელია გალანიანი საცხოვრებელი კომპლექსების შემდეგი ქვესახეობების გამოყოფა:

1. ციხე-სახლიანი გალანიანი საცხოვრებელი კომპლექსი.
2. კოშკიანი და ციხე-სახლიანი გალანიანი საცხოვრებელი კომპლექსი.
3. კოშკიანი და სახლიანი გალანიანი საცხოვრებელი კომპლექსი.
4. რთული გალანიანი საცხოვრებელი კომპლექსი, რომელიც შეიცავს კოშკს, ციხე-სახლს, ერთ ან რამდენიმე საცხოვრებელ სახლს, ეკლესიას და სამეურნეო ნაგებობას.

გავრცელების არეალი და სიხშირე

გარკვეულ ფაქტორთა (პოლიტიკური, სოციალური, ეკონომიკური) გავლენით აღწერილი კომპლექსების გავრცელების არეალი და სიხშირე აღნიშნულ კუთხეებში არაერთგვაროვანი იყო.

ა) გალანიანი საცხოვრებელი კომპლექსი წარსულში მთელი დღევანდელი სვანეთის ტერიტორიას მოიცავდა მეტ-ნაკლები სიხშირით, მაგრამ გვიანი შუა საუკუნეებისათვის ვითარება იცვლება. ქვემო სვანეთი თავისი გეოგრაფიული მდებარეობით საქართველოს ბარისათვის ადვილი ხელმისაწვდომი იყო და ამის გამო ბარის თუ ადგილობრივ ფეოდალთა სალამშქრო მოედნად იქცა. საბოლოოდ მას დადიანები იკავებენ და ვასალებთან ერთად იზრუნებდნენ იმაზე, რომ რიგით მეთემებს თავდაცვის ნაკლები საშუალებანი ჰქონოდათ. სოციალური და პოლიტიკური ძვრების შედეგად XIX ს. დასასრულისათვის გალანიანი კომპლექსი ქვემო სვანეთში რელიქტის სახითღა შემორჩა.

ზემო სვანეთი ჩრდილოელი მეზობლებისაგან საიმედოდ იყო დაცული კავკასიონის მთავარი ქედით. ამავ ქედის სამხრეთის განშტოებანი მას ბარის ფეოდალთა ხელყოფისაგან იცავდნენ. ამ ფაქტორმა განაპირობა ერთი მხრივ,

ყოფნა თუ მატერიალური კულტურის ძეგლების შედარებით არქაული ფორმების დიდხანს შემონახვა და მეორე მხრივ, მათი განვითარება ადგილობრივ ნიადაგზე.

ზემო სვანეთის იმ ნაწილში, რომელიც ბაღს ზემო სვანეთის სახელითაა ცნობილი. გალავნიანი საცხოვრებელი კომპლექსების გავრცელების სიხშირე დიდია. ბაღს ქვემო სვანეთში მათი გავრცელების სიხშირე მცირეა და ეს კომპლექსები აქ ძირითადად დადგენილიანების საცხოვრებლებს წარმოადგენდნენ.

ბ) ხევსურეთში გალავნიანი საცხოვრებელი კომპლექსი ერთეული სახით გვხვდება, რაც ამ კუთხის სპეციფიკური თავისებურებებით იყო გამოწვეული. მაშინ, როდესაც სვანეთისათვის კავკასიონის მაღალი ქედი ბუნებრივ ბარიერს წარმოადგენდა, იგივე ქედით ხევსურეთი ორად იყო გაყოფილი. პირიქითა ხევსურეთი თითქმის მთელი წლის მანძილზე პირაპირ რჩებოდა მტრულ გარემოცვაში. ობიექტურმა ფაქტორებმა სსაზღვრო ზოლში განაპირობა დასახლების ფორმაში კოლექტიური თავდაცვის ფუნქციის დაწინაურება (შატილი, გურო, მუცო, ხახაბო...) საცხოვრებელი კომპლექსი, რომელიც ოჯახის ინდივიდუალური დაცვისათვის იქნებოდა გამიზნული, აქ არ გამოდგებოდა. ეს უნდა იყოს იმის მიზეზი, რომ პირიქით ხევსურეთში მხოლოდ სამი გალავნიანი კომპლექსია დაფიქსირებული, რომელთაგან ორი სოფლის საერთო დაცვის რგოლშია ჩაბმული და მხოლოდ ერთი ემსახურებოდა ოჯახის ინდივიდუალურ თავდაცვას.

პირაქეთი ხევსურეთი ქვემო სვანეთის მსგავსად აღრიდან იქცა ბარის ფეოდალთა შემოტევების ობიექტად. ძველი ნაგებობანი აქ მეტწილად საბრკვლამდეა დაქვეული და გალავნიანი კომპლექსების არსებობაზე რაიმეს თქმა შეუძლებელია.

გ) როგორც გიორგი შრწყინვალის ძეგლის დების ტექსტიდან ირკვევა, მთიულეთში საკმაოდ აღრიდან ჰქონდა ადგილი მნიშვნელოვან ძვრებს. პრივილეგირებული წოდება (ერისთავი, გამგებელი, ხევისბერი, ციხისთავი, ჰეროვანი) იბრძოდა თავისი წოდებრივ-ქონებრივი უფლებების განსამტკიცებლად მდებრიო ხალხის (სოფლიონი, ვინგინდავინი) წინააღმდეგ.

ამის შედეგი იყო „ერთმანეთის ღალატად დასხმა და დაქვევა ციხეთა, ჰიკუდილი“ და სხვა მისთანანი. მოგვიანებით ამას არაგვის ერისთავთა ექსპანსიაც დაერთო, რაც XVII ს. ამ კუთხის შემომტკიცებით დამთავრდა. ამის შედეგად XIX ს. დასასრულისათვის გალავნიანი საცხოვრებელი კომპლექსი ერთეულის სახითაა შემორჩა მთიულეთის არაგვის ხეობის ზედა ნაწილში.

აღსანიშნავია ის გარემოებაც, რომ ბარის უშუალო ზეგავლენით თავდაცვითი ნაგებობანი მთიულეთში შედარებით ადრე კარგავენ მნიშვნელობას.

გამოყენებული ლიტერატურა

1. И. И. Пантюхов, О пещерных и позднейших жилищах на Кавказе, Тифлис, 1896; Г. И. Радле, Путешествие в Сванетию, ЗКОРГО, кн. XII, вып. I, Тифлис, 1866; ემილ ლევიეს მოგზაურობა კავკასიაში, „მოამბე“, №2, 1894; В Сванетии, из путешествия И. Иваилюкова и М. Ковалевского, ВЕ, 8, СПб., 1886; ს. შაკალათია, სამბროლო და თავდაცვითი ნაგებობანი საქართველოს შთანეთში თბ., 1945; М. Джандиери, Г. Лежава, Архитектура Сванетии, М., 1938; მათვე, Архитектура горных районов Грузии, М., 1940.

2. რ. ხარაძე, აღ. რობაქიძე, სვანეთის სოფელი ძველად, თბ., 1964.

3. რ. ხარაძე, ალ. რობაქიძე, შთიულეთის სოფელი ძველად, თბ., 1965.
4. რ. ხარაძე, ალ. რობაქიძე, სვანეთის სოფელი ძველად.
5. Поездка в Пшавию, Хевсурию и Сванетию графини уваровой, Мак, в. Х. М., 1904, 43—44.
6. შ. შკედლიძე, სვანეთიდან, „ღროება“, № 16, 17 აპრილი, 1969, 3.
7. В. Сванетии, из путешествия И. Иванюкова и М. Ковалевского, 569.
8. შ. შკედლიძე, დასახ. ნაშრომი, 3.
9. Поездка в Пшавию, Хевсурию и Сванетию графини Уваровой, 43—44.
10. ბ. ნიქარაძე, იალბუხის გარშემო, ისტორიულ-ეთნოგრაფიული წერილები, II, თბ., 1964, 100—101.
11. შ. შკედლიძე, დასახ. ნაშრომი, 3.
12. იქვე, 3.
13. პ. ინგოროყვა, სვანეთის საისტორიო ძეგლები, II, თბ., 1941, 30—40.
14. იქვე, 32.
15. ამის შესახებ დაწვრილებით იხ. ალ. რობაქიძე, თოფის წამლის მოპოვება ხევსურეთში „ანალები“, I, თბ., 1947.
16. ქავ-ს ხევსურები კარგად გამაგრებულ ადგილს სიმაგრეს უწოდებენ.

სვანირიანი სახლი სვანეთში

ციხე-სახლების ტრანსფორმირებული ფორმები მთელ სვანეთშია გავრცელებული. ბაღს ზემო სვანეთში ისინი „გუბანდ“-ის სახელითაა ცნობილი, ხოლო ბაღს ქვემო სვანეთში კი მათ „სვანიარ“-ს² ან „სენიარ“-ს³ უწოდებენ. ეს ნაგებობანი ცალკე მდგომი არ შეგვხვებდრია. როგორც წესი, ისინი გალავნიანი კომპლექსების შემადგენელ ნაწილს წარმოადგენენ. სხვა შემთხვევაში სვანიარი, როგორც ეს ბაღს ქვემოთაა, საცხოვრებელ სახლთან გვხვდება; ამასთან საცხოვრებელი სახლი სვანიართან ორგანულადაა დაკავშირებული. ანალოგიურ ნაგებობებს რ. ხარაძემ და ალ. რობაქიძემ სამეცნიერო ლიტერატურაში სვანიარიანი სახლის სახელწოდება დაუპყვიდრეს⁴.

1. ბაღს ქვემო სვანეთისათვის დამახასიათებელი სვანიარიანი სახლის ერთ-ერთი ტიპოლოგიური ფორმის აღწერა და აზომვა მოვახდინეთ ეცერის სოფელ ბარშში (გეგმები, კრილი და ფასადი იხ. სურ. 1, 2, 3, 4). ნაგებობა ეკუთვნის ნ. გურჩიანს და სოფლის სამხრეთ-აღმოსავლეთ ნაწილშია ამართული. მის ჩრდილოეთ კედელთან გზა გადის, რომელიც აღმოსავლეთის მხრიდან შემოდის სოფელში. სვანიარის სამსართულიანი ნაგებობა ორსართულიან საცხოვრებელ სახლთან ერთი საერთო კედლით ორგანულადაა დაკავშირებული.

რელიეფი, რომელზეც სვანიარიანი სახლია აგებული, ქანობიანია. იგი ორი ტერასითაა წარმოდგენილი. პირველი ტერასა მოიცავს სვანიარისა და სახლის I სართულის იატაკის დონეს. მეორე ტერასიდანაა სვანიარის მეორე სართულის სათავსოშია შესასვლელი.

ნაგებობის საძირკველი ზოლოვანია. მისი სიღრმე 70 სმ. არ აღემატება.

სვანიარისა და საცხოვრებელი სახლის კედლების სისქეები პირველი საართულის დონეზე 75—80 სმ. ფარგლებში იცვლება, სახურავთან კედლების სისქეები შემცირებულია 50 სმ-მდე. კედლები გარედან შეღესილია.

გადმოცემით, საცხოვრებელი სახლის პირველი და სვანიარის მეორე სართულის სათავსებში კერა ყოფილა გამართული, რომელთაც დღემდე არ მოუღწევიათ.

საცხოვრებელი სახლის სართულშუა გადახურვა განხორციელებულია მზიდი და სასვენი კოჭების კონსტრუქციული სისტემით. სახლის სახურავი ორქანობიანია. სახურავ მასალად ყავარია გამოყენებული.

სვანიარის პირველ და მეორე სართულებს შორის სართულშუა გადახურვა მოწყობილია მარტივად. მალის სიმცირის გამო ჩრდილოეთისა და სამხრეთის კედლებს შორის გადებულია მზიდი კოჭები, რომლებზეც ერთმანეთთან მიჯრით ხის ძელაკებია დამაგრებული. ძელაკებს შორის ღრიტოები ამოკეტილია ხავსით და ზემოდან მოტყეპნილია ყამირის ფენა. სვანიარის მეორე სართულის აღმოსავლეთის ნაწილის იატაკად ახლახან ფიცარი დაუგიათ. სვანი-

რის მეორე და მესამე სართულებს შორის სართულშუა გადახურვა ზემოაღნიშნულის მსგავსია. სვენირი გადახურულია ერთქანობიანი სახურავით.

სართულშუა გადახურვებში და სახურავში გამოყენებული კოქების დიამეტრები 18—38 სმ ფარგლებში იცვლება.

საცხოვრებელი სახლის პირველი სართულის სათავსში შესასვლელად დატოვებულია ორი კარი. ერთი მათგანი აღმოსავლეთის კედელშია, მეორე კი — სამხრეთის კედელში. სამხრეთის კედელში დატოვებული კარის ღიობი მარტივია, უნაოთხალებო; კარი მოგვიანებითაა გამოზგრეული, მას შემდეგ რაც თავდასხმების საფრთხემ იკლო.

აღმოსავლეთის კედელში დატოვებული კარის ღიობს მარცხენა მხარეს ნაოთხალები გააჩნია. კარის წინ სათავსის მხარეს ხის ტიხრებით შიგა ღერეფანი (ს გ ვ მ ე კ ე შ კ) გამოიყოფოდა. ტიხრებში ორი კარი იყო დატოვებული. ერთი მათგანი ადამიანის სამყოფში შედიოდა, მეორე კი საქონლის სადგოვში.

საცხოვრებელი სახლის პირველი სართულის დონეზე აღმოსავლეთის კედელზე ორი სარკმელია. სარკმლის აგებულება ტრადიციულია. ამ ცოტა ხნის წინ ერთ-ერთი სარკმლის ნაოთხალები მოუნგრევიათ. მეორე სარკმელი, რომელიც სალოცავი ყოფილა, უცვლელად დაუტოვებიათ. სათავსის სამხრეთის კედლის დასავლეთ ნაწილში საქონლის პატივის გადასაყრელი ხერელია.

საცხოვრებელი სახლის მეორე სართულის სათავსის აღმოსავლეთისა და სამხრეთის კედლებზე თითო სარკმელია, დასავლეთის კედელზე კი ორი. სარკმლები მარტივია, უნაოთხალებო.

სვენირის პირველი სართულის აღმოსავლეთის კედელში ერთი კარი ყოფილა დატოვებული. მოგვიანებით კარის ღიობი ქვის წყობით ამოუქოლავთ. სათავსის გასანათებლად ამავე კედელში ერთი სარკმელია.

სვენირის მეორე სართულის სათავსში მეორე ტერასის დონიდან შევდივართ სვენირის ჩრდილოეთის კედელში დატოვებული კარით. კარი ტრადიციული აგებულებისაა და ურღველით იკეტება.

სვენირის მეორე სართული ხის ტიხარით ორ ნაწილადაა გაყოფილი. ტიხარში კარია.

სვენირიდან საცხოვრებელი სახლის დარბაზში გასასვლელად მათთვის საერთო კედელში კარია, რომლის ფრთები დარბაზის მხრიდან ურღველით იკეტება.

სვენირის მეორე სართულის სათავსის ჩრდილოეთის კედელში ორი სარკმელია. სარკმლების გაბარიტებია 0,86 X 1,00 მ. მათ ადგილზე ადრე ძველებური ტრადიციული სარკმლები ყოფილა. თავდასხმის საფრთხის შემცირების შემდეგ ღიობები გაუგანივრებიათ. ასევე ორი გავანივრებული სარკმელია აღმოსავლეთის კედელზე და ერთიც — კარის ღიობი. ეს უქანასკნელი გვიანაა გამოზგრეული სვენირის აღმოსავლეთით აგებულ სახლში გადასასვლელად.

სვენირის საბრძოლო სართულის აღმოსავლეთის ჩრდილოეთისა და დასავლეთის კედლებს თაღებიანი პარაპეტი აგვირგვინებს, რომელსაც აქ ს ვ ა ნ ი რ-ი ეწოდება. ჩრდილოეთის კედელს რვათაღიანი პარაპეტი ამთავრებს. აღმოსავლეთისა და დასავლეთის კედლებზე სამ-სამი თაღი ყოფილა, შავრამ ნაწილი ჩამონგრეულია. თაღიანი პარაპეტი მზიდი კედლებიდან გადმოცილებულია კონსოლისებურად 12 სმ-ით.

საბრძოლო სართულზე დატოვებულია ორი სათვალთვალო და საბრძოლო ღიობი; ერთი ჩრდილოეთისა და მეორე აღმოსავლეთის კედელში. ღიო-

ბები სათავის მხარეს განაგრძობენ. ანალოგიური ღიობის სამხრეთის კედლის თიქმის ცენტრში.

საბრძოლო სართულის ჩრდილოეთის კედლის აღმოსავლეთ ნაწილში სამი სათოფურია; კედლის ცენტრთან ორი დუბლირებული სათოფურია. სათოფურები და საბრძოლო ღიობები მიმართულია სამი მხრისაკენ: აღმოსავლეთით ისინი გასცქერიან სოფელში შემომავალ გზას; სამხრეთით — ამ მხრიდან მომავალ გზას, ხოლო ჩრდილოეთით კი — სოფელს.

საცხოვრებელი სახლისა და სვანირის სათავების კედლებზე დატოვებულია რამდენიმე ნიში (ს ვ ე ნ ა).

საცხოვრებელი სახლის პირველი სართულის (ს გ ი რ ი) ფართობი 137 მ². მისი 64 მ² საქონლის სადგომს წარმოადგენს, დარჩენილი 73 მ² ადამიანის სამყოფად გამოიყენებოდა.

დარბაზის ფართი 141 მ² შეადგენს; ის საქონლის საკვების შესანახად გამოიყენებოდა.

სვანირის პირველი ან სარდაფის სართულის ფართი 46,60 მ² შეადგენს. თავდაპირველად აქ წერილფეხა საქონელი იდგა. მოგვიანებით ის კირნახულის შესანახად (გ ვ ე მ // გ ე მ)⁵, გადაუკეთებიათ.

სვანირის მეორე სართულის ფართი 48 მ²-ია. სათავის აღმოსავლეთის ნაწილი ადამიანის სამყოფად გამოიყენებოდა⁶, ხოლო დასავლეთის ნაწილი დერეფნის მოვალეობას ასრულებდა. გარედან ადამიანი ჭერ დერეფანში უნდა მოხვედრილიყო, დერეფნიდან კი ან საცხოვრებელ სათავში შედიოდა, ან — დარბაზში.

სვანირის მესამე სართულის ფართობი 53 მ². მას სიმაგრე (ს ა ნ გ ე კ ე) ეწოდება.

სვანირის სართულები ერთმანეთთან დაკავშირებულია საძრომების საშუალებით, რომლებზეც ხის კიბეებია მიდგმული.

საცხოვრებელი სახლის სვირის დაგეგმარება გადაწყვეტილია შემდეგნაირად: ჩრდილოეთის კედლის გასწვრივ შესასვლელი კარის წინ მიშენებული იყო დერეფანი; მის გაგრძელებაზე ხარების სადგომია (კ ა ნ რ ე ლ ა რ დ ა) მოწყობილი. მისი სიგანე 2,30 მ-ია. ის ადამიანთა სამყოფისაგან გამოყოფილია ორნამენტებიანი ხის მაღალი ტიხრით, რომლის ქვედა ნაწილში საქონლის თავების გამოსაყოფი ექვსი თვალია. თვალის ღიობის სიგანე 50 სმ-ია, ხოლო სიმაღლე კი — 45 სმ. ტიხრის წინ მოწყობილია საკვების ჩასაყრელი ბაგა, რომლის სიგანეა 55 სმ, ხოლო სიმაღლე — 40 სმ.

დასავლეთის კედლის გასწვრივ ძროხების სადგომია. მისი სიგანე 2,10 მ-ია. სადგომი ადამიანთა სამყოფისაგან აქაც ხის მაღალი ტიხრითაა გამოყოფილი. ტიხარს ქვედა ნაწილში საქონლის თავის გამოსაყოფი თერთმეტი თვალი გააჩნია. ტიხრის წინ აქაც გაკეთებულია საკვების ჩასაყრელი ბაგა.

სამხრეთის კედლის გასწვრივ მის დასავლეთ ნაწილში მოწყობილია ხბოებისა და ცხვრების სადგომი. მისი სიგანეა 1,50 მ. მის წინ აქაც ტიხარია, რომელსაც საქონლის თავის გამოსაყოფი შვიდი თვალი გააჩნია. ტიხარი დაბალია და ორნამენტები არა აქვს.

საქონლის სადგომის იატაკად ფიცარია დაგებული. საქონელი თავით ადამიანის სამყოფისაკენ დგას. ეს ხელს უწყობდა, ერთი მხრივ, სანიტარულ-ჰიგიენური ნორმების დაცვას და, მეორე მხრივ, აადვილებდა ადამიანის მიერ საქონლის მოვლას. ადამიანი საქონლის საკვებს სადგომში შეუსვლელად ანაწილებდა ტიხრის წინ მოწყობილ ბაგაში.

სვირის სამხრეთ-აღმოსავლეთის კუთხესთან ძველებური კიდობანი დგას, რომელიც ფქვილის შესანახად ყოფილა განკუთვნილი.

ადამიანთა სამყოფში კერის სხვენის საკიდი ერთადერთი დირელა დარჩენილა.

დარბაზი ერთიანი მოცულობისაა. დარბაზიდან საკვები გოდრით კვიდოლ) ჩამოქონდათ პირველ სართულში. ამით აიხსნება სვანირისა და დარბაზის დამაკავშირებელი ასასვლელის დიდი ზომები (2,33×1,26 მ.).

სვანიის პირველი და საბრძოლო სართულის სათავსები ერთიანი მოცულობის არიან. სვანიის მეორე სართული ორადაა გაყოფილი. პირველი ნაწილი დერეფნის მოვალეობას ასრულებს. მისი ფართობი 14,60 მ². დარჩენილი 33 მ² ფართობი საცხოვრებელ სათავსს უკავია. დერეფანი ზრდიდა საცხოვრებელი სათავსის თავდაცვით-სუნარიანობას, იცავდა სანიტარულ-ჰიგიენურ ნორმებს და საშუალო ინვენტარის შესანახადაც გამოიყენებოდა.

სვანიის სათოფურების ზომები ძალზეა შემცირებული. მინიმუმამდე დაყვანილი საბრძოლო სართულზე სამხერი ღიობების რაოდენობაც და გაბარიტებიც. ეს ნათლად მიუთითებს იმ ფაქტზე, რომ ნაგებობის აშენების დროს ცეცხლსაპროლი იარაღი სრულყოფამდე იყო მიყვანილი და კედლებში დიდი ღიობების დატოვება დამცველებისათვის სახიფათო იყო. სრულყოფილი სასროლი იარაღი გამორიცხავდა ქვის, თხიადი მასის ან მშვილდ-ისრის თავდაცვის მიზნით გამოყენების შესაძლებლობას და ნაგებობაში უკვე შეიმჩნევა სვანიის ან თაღოვანი პარაპეტის დეკორატიულ ელემენტად გადაქცევის ტენდენცია.

2. სოფ. ბარში ავზომეთ თ. გურჩიანის სვანიის სახლი (გეგმები, კრილები და ფასადი იხ. სურ. 5, 6, 8. სურ. 7-ზე მოცემულია აქსონომეტრიული კრილი).

რელიეფი აქაც ორი ტერასითაა წარმოდგენილი. მათ შორის სიმაღლეთა სხვაობა 2,60 მ-ია. სვანიის გეგმაში ოთხკუთხა ნაგებობას წარმოადგენს და სახლის ჩრდილო-დასავლეთ კუთხეს ეკვრის.

კედლები აქაც ზოლოვან საძირკველზეა ამოყვანილი. სიღრმე 75 სმ. აღწევს.

სახლისა და სვანიის ჩრდილოეთის კედელი მეორე ტერასის დონემდე მიწაყრლის საყრდენ კედელსაც წარმოადგენს. კედლის სისქე 1,15 მ-ია. სახლის პირველი სართულის დონეზე დანარჩენი კედლების სისქეები თითქმის ტოლია და თითოეული მათგანი 75 სმ უდრის; სვანიის კედლის სისქეები პირველი სართულის დონეზე 90 სმ-ია, გადახურვასთან კი 50—55 სმ-მდეა შემცირებული. კედლების წყობაში გამოყენებულია ნატეხი ქვა. კედლები შეესილია.

საცხოვრებელი სახლის სართულშია გადახურვა და სახურავი კარგახნის წინ ჩამოქცეულან.

ამჟამად სახლის ჩრდილოეთის კედლის წინ სათავსის მხრისაკენ მოწყობილია საშრობი დერეფანი.

საცხოვრებელი სახლის პირველი სართულის სათავსში შესასვლელი კარი სახლისა და სვანიის საზიარო კედელშია დატოვებული. ძველად სახლში შემსვლელი ჯერ სვანიის პირველი სართულის სათავსში უნდა მოხვედრილიყო, ხოლო ამის შემდეგ კი სახლში. მოგვიანებით სახლის სამხრეთის კედელში გაუჭრიათ ახალი კარი.

სახლის მეორე სართული მეორე ტერასის დონესთან დაკავშირებული

იყო კარით, რომელიც ჩრდილოეთის კედელშია დატოვებული. გარკვეულ პერიოდში კარის ლიობის გაგანიერების მიზნით ნაოთხალები მოუნგრევიან. კარის ლიობი ზემოდან ნახევარწრიული თალით თავდება.

სახლისა და სვანიის მეორე სართულის სათავსები ერთმანეთს უკავშირდებიან საზიარო კედელში დატოვებული კარით.

საცხოვრებელი სახლის კედლებში რამდენიმე სარკმელია დატოვებული. პირველი სართულის კედლებზე საკმაოდ დიდი ზომის რამდენიმე ნიშია.

სვანიის პირველ-მეორე და მეორე-მესამე სართულებს შორის სართულშუა გადახურვა შესრულებულია ხის კონსტრუქციით. მესამე-მეოთხე სართულებს შორის სართულშუა გადახურვა ქვისაა ხის შეფიცვრავზე. კოჭების დიამეტრები იცვლებიან 20—30 სმ. ფარგლებში. სვანიის სახურავი ორქანობიანია.

სვანიის პირველი სართულის დასავლეთის კედელზე კარის კონტურები შეიმჩნევა. კარის ლიობი, როგორც ჩანს, ტრადიციულად ყოფილა შესრულებული. მოგვიანებით კარის ლიობი ქვის წყობით შეუესიათ. ამ კარის პირდაპირ სახლისა და სვანიის საზიარო კედელში უკვე ზემოთ ნახსენები კარია. როგორც ჩანს, ადრე სვანიის ეს სათავსი სახლის მიმართ დერეფანს წარმოადგენდა. დერეფანში შემოსავლელი კარის გაუქმების შემდეგ სათავსი სარდაფად გადაქცევიან. სათავსის სამხრეთის კედლის ცენტრში დატოვებულია ერთი სარკმელი. სარკმელი ნაოთხალებიანია და გააჩნია დარაბა, რომელიც ურღულთ იკეტება.

სვანიის მეორე სართულის სამხრეთის კედელზეც ანალოგიური სარკმელი ყოფილა დატოვებული, რომელიც მოგვიანებით გაუგანიერებიათ.

სვანიის მესამე სართულის აღმოსავლეთისა და სამხრეთის კედელზე თითო სარკმელია დატოვებული. აღმოსავლეთის კედელში დატოვებული სარკმელი მარტივია, უნაოთხალებო. ეს სარკმლები გამოიყენებოდა სათავსის გასანათებლად, სათვალთვალოდ და საბრძოლველადაც.

საბრძოლო სართულს აგვირგვინებს თაღოვანი პარაპეტი. ჩრდილოეთისა და სამხრეთის კედლებზე ოთხ-ოთხი თაღოვანი სვანია, ხოლო აღმოსავლეთისა და დასავლეთის კედლებზე კი სამ-სამი. თაღოვანი პარაპეტი მზიდი კედლებიდან 0,18—0,22 სმ. მანძილითაა კონსოლისებურად გადმოწეული.

ჩრდილოეთის კედელში განაპირა სვანიის თაღქვეშ დატოვებულია მცირე ზომის სათვალთვალო ლიობი. ამ მხარის დანარჩენი სვანიები დახურულია მთლიანად ქვის წყობით. სვანიების ზემოთ და სვანიის თაღებს ქვემოთ ოთხ-ოთხი სათოფური ხვრელია კედელში.

სამხრეთის საბრძოლო პარაპეტის სვანიების თაღებქვეშა ნაწილი დატოვებულია ღიად. ამ მხარეს ოთხი სათოფური ხვრელია, რომლებიც სამხრეთისაკენ არიან მიმართული.

აღმოსავლეთის კედელში ხუთი სათოფური ხვრელია, დასავლეთის კედელში კი ორი.

სათოფური ხვრელები სათავსის მხარეს განიერია. აქ მათი ზომები იცვლება 25—35×20—30 სმ ფარგლებში. ხვრელები ფსადის მხარისაკენ ვიწროვდებიან 8×10 სმ-მდე.

საბრძოლო სართულის კედლებზე ფიქალის ქვების ნაშვერებია, რომელთა ნაწილი მუხლის ჩამოსადებად გამოიყენებოდა საბრძოლო ოპერაციის წარმოების დროს, ხოლო ნაწილი საომარი მასალის დასაწყობად იყო განკუთვნილი. აღმოსავლეთის კედლის ცენტრში არის ერთი დიდი ზომის ნიში, რომელიც

მელიც აგრეთვე საბრძოლო მასალის მარაგის შესანახად იყო განკუთვნილი. საცხოვრებელი სახლის სკირი-სა და დარბაზ-ის ფართები შესაბამისად 91—96 მ² შეადგენენ. მათგან მხოლოდ კედლებილა დარჩენილან. სენიარას პირველი სართულის სათავსს ადრე კე შ ე / გ ო შ გ ა ნ რ კ მ ე - ვ ი ა . შესასვლელი კარის გაუქმების შემდეგ ის სარდაფად გადაუქცევიათ. მისი ფართი 17 მ²-ია.

სენიარის მეორე სართულის სათავსის ფართია 18,60 მ². ის სარდაფად გამოიყენებოდა. სათავსის კერზე გადებულ ცენტრალურ დირეზე საკიდი ზერელებია, რომლებზეც ხორცის მარაგს ჰკიდებდნენ (იხ. სურ. 9).

სენიარის მესამე სართულის ფართი 20 მ² აღწევს, მას სენიარის სკირი ეწოდება. ეს სართული საშიშროების ღრის ოჯახის წევრთა სამყოფი ყოფილა. ამასთან ამ სართულიდან თვალთვალსა და ბრძოლასაც აწარმოებდნენ.

ბოლო სართულის ფართია 22 მ². ამ სართულზე საბრძოლო იარაღი და მასალა ინახებოდა. აქედანვე სწარმოებდა თავდაცვითი ბრძოლა.

სენიარის სართულები ერთმანეთთან დაკავშირებულია საძრომებით, რომლებზეც ხის კიბეებია მიდგმული.

სამზერი ლიობებისა და სათოფური ზერელების მცირე ზომები გამორიცხვენ ქვის ან მშვილდ-ისრის გამოყენებას თავდაცვით ოპერაციებში. როგორც ჩანს, ნაგებობა თოფის ხმარებაში შემოსვლის შემდეგაა აგებული.

სენიარის საბრძოლო სართულის შედარებით მალა ატანა შიგ მყოფთ საშუალებას აძლევდა კონტროლი გაეწიათ საკმაოდ ვრცელი ტერიტორიისათვის. მისი სათოფურები მიმართულია სოფელში შემოსასვლელი გზებისაკენ.

3. ერთი სენიარიანი სახლი აღწერეთ სოფ. ფარში (სურ. 10). ნაგებობა ამართულია სოფლის დასავლეთ ნაპირას სოფელში შემავალი გზის მარცხნივ, შემადლებულ ადგილას. იგი უკვე დიდი ხანია მიუტოვებით და მისგან მხოლოდ სენიარის ნანგრევებია დარჩენილა. სენიარი ორსართულიანი ყოფილა. მისი აღმოსავლეთის, დასავლეთისა და სამხრეთის კედლები თაღებიანი პარაპეტით თავდებოდა. დასავლეთისა და სამხრეთის კედლებში რამდენიმე სამზერი და საბრძოლო ზერელია.

სენიარის ჩრდილოეთით გადმოცემის თანახმად სენიური საცხოვრებელი სახლი მდგარა, რომლისაგანაც მხოლოდ საძირკველი შეიმჩნევა. სენიარი გზის მიმართ ძალზე მოხერხებულ ადგილზეა აგებული. აქედან შესაძლებელი იყო გზის საკმაოდ დიდი მონაკვეთისათვის კონტროლის გაწევა.

სენიარიანი სახლები ბალს ზემო სენიეთშიც გვხვდება რთულ გალანეიან საცხოვრებელ კომპლექსებში. სენიარიანი სახლის ტიპის ნაგებობანი საქართველოს მთიანეთის სხვა რაიონებში ჯერჯერობით არ შეგვხვდრია.

ბავრცელეზის არალი და სიხშირა

სენიარიანი სახლი გავრცელებული იყო მთელ სენიეთში, მაგრამ ბალს ზემოთ როგორც წესი გალანეიანი კომპლექსის შემადგენელ ნაწილს წარმოადგენდა, მაშინ როდესაც ბალს ქვემოთ ის ცალკე მდგომი დამოუკიდებელი ერთეულის სახეს ატარებს.

ამ მოვლენას თავისი ობიექტური მიზეზები გააჩნია. ბალს ქვემოთ დაღეშქელიანების მიერ კოშკების მშენებლობის აკრძალვის შემდეგ რიგითი მოსახლენი ეძებენ საცხოვრებელი კომპლექსების ისეთ ფორმებს, რომლებიც ბალს

ქვემოთ სვანეთის ფეოდალის თვალსაზრისით დასაშვები იქნებოდა, გარკვეულ ფუნქციას შეასრულებდა სოფლის საერთო ან დაღმშქელიანების სასახლის დაცვის სისტემაში და ამავე დროს უზრუნველყოფდა ცალკეული ოჯახის უშიშროებას. ძიების პროცესში მშენებელი იყენებს ციხე-სახლის მივიწყებულ ფორმას, სახეს უცვლის მას ახალი ყოფისა და იარაღს მოთხოვნილებების შესაბამისად, დგამს მას საცხოვრებელ სახლთან და ქმნის კომპლექსს, რომელშიც საცხოვრებელი, სამეურნეო და თავდაცვითი ფუნქციის მატარებელი სათავსები განლაგებულია ორ ერთმანეთთან ორგანულად დაკავშირებულ ნაგებობაში. ამასთან ეს კომპლექსი საკმაოდ განსხვავდება როგორც ციხე-სახლის, ასე კომპიანი საცხოვრებელი კომპლექსისაგან.

ბაღს ზემო სვანეთში საბრძოლო კოშკების მშენებლობა არ ყოფილა შეზღუდული რომელიმე გვარის მიერ და ამდენად, სვანირიანი სახლის ცალკე მდგომ ერთეულად გამოყოფისათვის ობიექტური წინაპირობა არ არსებულა (ბაღს ზემოთ ამჟობინებდნენ კოშკიან კომპლექსს ან ცალკეიანი საცხოვრებელ კომპლექსს, რომლებიც თავდასაცავად სვანირიან სახლთან შედარებით უფრო ეფექტური იყვნენ).

სვანირიანი სახლის შესახებ სამეცნიერო ლიტერატურაში სხვადასხვა მოსაზრებაა გამოთქმული. მ. ჯანდიერისა და გ. ლეჟავას ცნობით, სვანეთში ზოგან საბრძოლო კოშკი გადაგარებულია ჭუჭყა ფორმად და საცხოვრებელ სახლებზე ოდნავ არიან ამსლელული¹⁰. მათი აზრით, სვანირი საბრძოლო კოშკის გადაგვარებულ ფორმას წარმოადგენს. მოგვიანებით გ. ლეჟავა სვანირის ციხე-სახლად თვლის¹¹. ს. შაკალათია იძლევა ციხე-სახლისაგან სვანირის (გუბანდ) წარმომავლებს დამაჩერებელ მტკიცებას, რომელსაც ჩვენ მიერ შეკრებილი მასალაც ადასტურებს.

სვანირიან სახლს ბაღს ქვემოთ დაღმშქელიანები თავიანთი რეზიდენციის დასაცავად იყენებენ, რაც შენიშნულია სოფ. ბარშის მაგალითზე¹². სოფლის გენგეგმაზე (იხ. ატატიის „სანცხვირიანი სახლი“ გრაფიკული მასალა, სურ. 12, სვანირიანი სახლები აღნიშნულია ციფრებით III, V, X) ჩანს, რომ ამ რიგის ნაგებობანი დაღმშქელიანის სასახლის მისადგომებთანაა განლაგებული და მასში მცხოვრებნი მოვალენი იყვნენ საშიშროების დროს გაძლიერებინათ ბატონის სასახლის დაცვა.

ჩვენ მიერ სოფ. ფარში აზომილი სვანირიანი სახლი დაღმშქელიანების მეორე შტოს სასახლის დაცვის ინტერესებს ემსახურებოდა.

სვანირიანი სახლი თავისი აგებულებით თითქოს კოშკიან კომპლექსს ჩამოგავს, თუმცა მასში თავდაცვითი ნაგებობა ბევრად დაბალია კოშკზე. ამ რიგის ნაგებობანი ბაღს ქვემოთ ემსახურებოდა სოფლის მისადგომების. სოფელში შემავალი გზების დაცვა. ბაღს ზემოთ სვანირი ერთმანეთს აკავშირებს საცხოვრებელ სახლსა და კოშკს. ზოგან სვანირი ზედ გზაზეა აგებული ისე, რომ მისი პირველი სართული ღიაა და შიგ სასოფლო გზა გადის (ხერგიანების კომპლექსი სოფ. ლანჩხალში). სვანირის სათოფურები ამ გზას უწყვენ კონტროლს.

სვანირიანი სახლები დაწინაურებული გვარების საცხოვრებელ კომპლექსებთან გვხვდება. ბაღს ქვემო სვანეთში სვანირიანი სახლები ძირითადად ფარში, ბარში და მაზერში არსებულ დაღმშქელიანების საცხოვრებელ კომპლექსთანაა დაკავშირებული. ბაღს ზემოთ იგი დაწინაურებული გვარების (ჩარკვიანების, იოსელიანების, გელოვანების და სხვა) საცხოვრებელ კომპლექსებში გვხვდება.

გამოყენებული ლიტერატურა

1. ს. შაკალათია, საბრძოლო და თავდაცვითი ნაგებობანი საქართველოს მთიანეთში.
2. რ. ხარაძე, ალ. რობაქიძე, სვანეთის სოფელი ძველად; მ. ჩართლანი, ძველი სვანური სახლი, თეზისები, საქ. სსრ მუზეუმის X სამეცნიერო სესია, 1962 წ.
3. მ. ჩართლანი, ძველი სვანური სახლი.
4. რ. ხარაძე, ალ. რობაქიძე, დასახ. ნაშრომი.
5. იქვე, 45.
6. იქვე, 45.
7. М. Джанднери и Г. Лежава, Архитектура Сванетии, 20.
8. Г. Лежава, Сванетский жилой дом, автореферат, Тбилиси, 1964, 7.
9. ს. შაკალათია, დასახ. ნაშრომი, 24—25.
10. რ. ხარაძე, ალ. რობაქიძე, დასახ. ნაშრომი 48.

ა. კალღანი

სანცხვირიანი სახლი სვანეთში

დღემდე მოღწეულ სვანურ ხალხურ ხუროთმოძღვრებაში გამოირჩევა 'სანცხვირიანი სახლი, რომელიც საცხოვრებლის განსაკუთრებულ სახეობას ქმნის. იგი წარმოადგენს ორსართულიან, გამონაკლისის სახით სამსართულიან ნაგებობას, რომელშიც თავდაცვის ფუნქციას მის ერთ კუთხეზე მიშენებული ქვის ბუდე ასრულებს. ბუდის კედლებზე დატოვებულია საისრე — სათოფური ხერელები (ს ა ნ ც ხ ვ ი რ, ც ხ ვ ი — ისარი). სვანურ ნაგებობათა ტიპოლოგიურ ჯგუფში ზემოხსენებული ნაგებობანი სანცხვირიანი სახლის სახელით არიან ცნობილი.

ჩვენ მიერ ჩაწერილ გადმოცემებში აღნიშნულია, რომ ძველად სვანური საცხოვრებელი სახლის სახურავზე იმ მხარეს, საიდანაც ოჯახს ყველაზე მეტი საშიშროება ემუქრებოდა, შენდებოდა ოთხკუთხა ჭიხური (ჩუბეხევი: ქ ე ჩ ი ლ დ, ე ე რ შ ი: ჩ ე ქ ი ლ, ბ ე ჩ ო შ ი: ჭ ი ხ ვ ი რ), რომელშიც ერთი ან რამდენიმე ადამიანი ეტოდა. ჭიხურის კედლები მუხის ზის სქელი ფიქრისაგან კეთდებოდა. კედლებს ზერელები ჰქონდა, რომლებიც სათვალთვალოდ და საბრძოლველად გამოიყენებოდა.

1. ბეჩოში, სოფ. უშხვანარში აღვწერეთ ბ. შამფრიანის ორსართულიანი სანცხვირიანი სახლი (გეგმები, ფასადი, კრილი, დეტალები და ხედი იხ. სურ. 1, 2, 3, 4). იგი სოფლის განაპირასაა აგებული სოფელში შემავალ გზასთან.

რელიეფი. რომელზედაც ეს ნაგებობაა ამართული, ქანობიანია. ქანობი აღმოსავლეთიდან დასავლეთითაა მიმართული. რელიეფი ორი ტერასითაა წარმოდგენილი: I ტერასის დონეზე სახლის პირველი სართულია მოთავსებული; II ტერასის დონიდან დაბაზში გადასავლელი ზის ხილია მოწყობილი. ორი ტერასის დონეებს შორის სიმაღლე 3,50 მ. აღწევს. პირველი და ნაწილობრივ მეორე ტერასაც ბელოვანურადაა შექმნილი.

სახლის კედლები ამართულია ჩაძირკველზე, რომელიც ზოლოვანია. საძირკველი გადმოცემით მყარ ყამირამდეა დაყვანილი. საძირკველის წყობაში გამოყენებულია ნატეხი ქვა, ხოლო შემკრავად — კირის ხსნარი.

სახლის სამხრეთ-აღმოსავლეთ კუთხესთან დერეფანია (პ ა გ ა მ) მიღგმული. სახლისა და დერეფნის კედლების წყობის ასაყვანად ნატეხი და რიყის ქვაა გამოყენებული. ქვები ერთმანეთთან კირის საყმაოდ სქელი ხსნარითაა დაკავშირებული. დერეფნის სათავსის დონეზე დასავლეთისა და სამხრეთის კედლების სისქეები თითქმის ერთმანეთის ტოლია (70 სმ). დერეფნისა და სახლის აღმოსავლეთის კედელი ამავე დროს მიწაყრილის საყრდენ კედელსაც წარმოადგენს და მისი სისქე 85 სმ-ია.

საცხოვრებელი სახლის პირველი სართულის სათავსში მზიდი კედლების სისქეები იცვლებიან 0,95—1,15 მ-ს ფარგლებში. სახლის მეორე სართულის

სათაესის დონეზე კი 65—75 სმ ფარგლებში. სიმაღლის ზრდასთან ერთად მცირდება კედლის სისქე. კედლის შიგა მხრიდან შემცირების ხარჯზე იზრდება მეორე სართულის ფართი. უშუალოდ გადახურვის ქვეშ კედლების სისქე 50 სმ უდრის. მშენებლობის დროს კედლის წყობის ამოსაყვანად ხარაჩოები ყოფილა გამოყენებული. კედლები გარედან შეუღლესავია, მაგრამ საგულდაგულოდაა მოსწორებული. პირველ სართულზე კედლებს სათაესის მხარეს შეღვსვის კვალი ეტყობა.

პირველი სართულის ცენტრში კერა ყოფილა გამართული, რომლის მოწყობილობას ჩვენამდე არ მოუღწევია. მის არსებობაზე მიკვიითობენ ღირებებზე შემორჩენილი ჩამოსაკიდი აყარის (ლ 2 ქ ე რ) ნაშთები.

სახლის პირველ და მეორე სართულებს შორის სართულშუა გადახურვა ხის კოჭების კონსტრუქციითაა გადაწყვეტილი. აღმოსავლეთისა და დასავლეთის კედლებს შორის გადებულია სასვენი ღირეები (ს ა შ ვ ე მ დ ჯ რ — ვ რ). სასვენი ღირეების ბოლოები მყარადაა ჩამჯდარი ქვის კედლებში. ერთ-ერთი ღირე სათაესის იტაკიდან ამართულ სვეტს (ს ვ ე ტ) ეყრდნობა. ჩრდილოეთისა და სამხრეთის კედლებს შორის შიდი ღირეებია გადებული, რომელნიც სართულშუა გადახურვის დინამიკური დატვირთვების ნაწილს ჩრდილოეთისა და სამხრეთის კედლებს გადასცემენ, ხოლო დარჩენილ ნაწილს სასვენი ღირეების მეშვეობით — აღმოსავლეთისა და დასავლეთის კედლებს. ამრიგად, სართულშუა გადახურვის დატვირთვები თანაბრადაა განაწილებული ნაგებობის ოთხსავე კედელზე. შიდი და სასვენი ღირეების ღიამეტრები 25—40 სმ, ფარგლებში იცვლებიან. შიდი ღირეებზე დაგებულია სქელი ფიცრის იატაკი.

საცხოვრებელი სახლი გადახურულია ორქანობიანი სახურავით. ქანობები მიმართულია ჩრდილოეთისა და სამხრეთისაკენ. გადახურვის კონსტრუქციაში გამოყენებულია ერთი სასვენი და რამდენიმე შიდი ღირე. სასვენი ღირე გადებულია ჩრდილოეთისა და სამხრეთის კედლებს შორის. თავზე პატარა ზომის სვეტის საშუალებით დატვირთვას სასვენ ღირეს გადასცემს. შიდი ღირეები გადებულია აღმოსავლეთისა და დასავლეთის კედლებს შორის, შიდი ღირეებზე ერთმანეთთან მიჯრითაა დაწყობილი ხის წვრილი ძეღაკები. მათი დანიშნულებაა სათავეში მყარი ტემპერატურული რეჟიმის შენარჩუნება. მათზე ლარტყებია დამაგრებული, ხოლო ამ უკანასკნელზე კი ყავარია დაქედებული. ყავრის ფენილი კედლებიდან გამომოცილებულია 25—40 სმ მანძილით, რათა კედლებს ააცილოს წვიმის წყალი.

სახლის სიმაღლე 8 მეტრია.

საცხოვრებელი სახლის პირველ სართულში შესვლისას ჯერ დერეფანია გასასვლელი. დერეფანში შესასვლელი კარი ან დერეფნის კარი (ქ ვ მ ე ყ ო რ, ჰ ა გ ვ მ ი ყ ო რ) დერეფნის დასავლეთის კედელშია დატოვებული (ტაბ. II, სურ. 2). კარს გარეთა მხრისაკენ ქვის მასიური ნაოთხალები (ნ ა ე შ თ ხ ე ი) აქვს. ნაოთხალების სიგანე 40 სმ-ია. კარის ღიობის ქვეშ ზღურბლის ქვეა (ლ ა ე ვ ე ი ბ ე ჩ), ამასთან ნაოთხალების ქვეშ ზღურბლის ქვის ბლოკი ოდნავაა ამაღლებული. კარის ღიობის ზევით ხის სქელი ფიცარია გადებული. ზღურბლის ქვის ბლოკსა და კარის ღიობის ზედა შემკრავ ფიცარს ნაოთხალების შიგნით კუთხებთან ზერელები გააჩნიათ. ქვედა ზერელებს ქვედა საქუსლე ზერელები (ჩ უ ბ ე ლ ა ჰ გ ვ ე ი) ეწოდებათ, ხოლო ზედა კი ზედა საქუსლე ზერელები (ე ი ბ ე ლ ა ჰ გ ვ ე ი). კარის ფრთას ცალ მხარეს ორი ნაშვერი აქვს: ზედა ქუსლი (ე ი ბ ე ჰ ა გ ვ ე) და ქვედა ქუსლი (ჩ უ ბ ე ჰ ა გ ვ ე). ამ ქუსლების საშუალებით ფრთა საქუსლე

ხერვლებშია ჩამყდარი და ტრიალებს. კარის ღიობის გვერდებზე საურდულე ხერვლებია (ლ ა ჰ ვ კ ი), რომელშიც კარის ფრთების მიხურვის შემდეგ მუხის ხის მასიურ ურდულს (ჰ ე ჰ ვ) გაუყრიდნენ.

მსგავსადაა გადაწყვეტილი დერეფნიდან საცხოვრებელი სახლის სათავს-ში შემავალი კარის არქიტექტონიკაც. ამ კარს შუა კარი (ნ ე ნ ს გ ა ყ ო რ) ან სახლის კარი (ქ ო რ ა ყ ო რ) ეწოდება. ეს კარი საცხოვრებელი სათავსის მხრიდან იკეტებოდა ურდულით.

დერეფნის სამხრეთის კედელში სათავსის გასანათებლად ერთი სარკმელია დატოვებული. სარკმლის ღიობი ნაოთხალებიანია. ნაოთხალები ქვითაა აყვანილი. ნაოთხალების შიგნით სარკმლის ღიობი სათავსის მხრისაკენ განიერდება. ნაოთხალების შიგნით მუხის ხის ფიცრისაგან გამოთლილი დარაბაა ჩასმული, რომელიც მიხურვის შემდეგ ურდულით იკეტება. ანალოგიური სარკმლებია საცხოვრებელი სახლის პირველი სართულის სათავსის დასავლეთისა და სამხრეთის კედლებშიც.

მოგვიანებით, მას შემდეგ რაც თავდასხმების საშიშროება შეაქცირდა, დასავლეთის კედლის სამხრეთ ნაწილში ახალი კარი გამოუჭირათ. დასავლეთის კედლის ჩრდილოეთ ნაწილში ნაგავის გადასაყრელი ხერვლია (ლ ა ნ გ ე ლ ი). ზამთრობით ამ ხერვლს ხის მორის ნაჭრისაგან გაკეთებული სარქველით (ც უ ყ ვ ბ ა) ხურავდნენ.

სახლის მეორე სართულში შესასვლელ კარსა და მეორე ტერასის ღონეზე გამავალ გზას შორის ხის ბოგირია გადებული, რომლის საშუალებითაც სათავსში მარხილით თივა შეაქვთ. მას სამარხილე (სიტყვასიტყვით სახარე) (ლ ა ლ ჯ ა ნ კ ი ბ) ეწოდება. მისი სიგანე 2 მ. აღწევს. კარი აქაც ნაოთხალებიანი ყოფილა, ორფრთიანი. ფრთები ურდულით იკეტება. დაცვითი ფუნქციის მოშლის შემდეგ კარი გაუგანირებიათ ერთი ნაოთხალის გამონგრევის ხარჯზე. ამჟამად სართულის დასავლეთის კედლის სამხრეთ ნაწილში პატარა ზომის კარია, რომელიც სხვა კართაგან არაფრით არ განსხვავდება. მას მ ა ა დ ა ნ ე წოდება და ამ კარით საშრობ დერეფანზე (ტ ე ლ ზ ფ) გადიოდნენ. საშრობს ჩვენამდე არ მოუღწევია.

მეორე სართულის სამხრეთის კედელში ერთი სარკმელია. აღმოსავლეთის კედლის სამხრეთ ნაწილში ერთი სათოფური ხერვლია (ს ა ნ ც ხ ე ი რ) დატოვებული. სათოფური მიმართულია ჩრდილო-აღმოსავლეთით; იგი მეორე სართულზე შემოსასვლელ კარს იცავდა ამ მხრიდან მომავალი მომხედური-საგან.

საცხოვრებელი სახლის პირველი სართულის სათავსში შესასვლელი დერეფნის ფართი 19 მ² შეადგენს. დერეფნის ძირითად მოვალეობას საცხოვრებელი სათავსის თავდაცვისუნარიანობის გაზრდა წარმოადგენდა. მომხედურ-მა ჩერ დერეფანში შეჭრა უნდა მოახერხოს, შემდეგ კი — სახლში. სახლი დაცულია ორი კარგად გამაგრებული კარით. დერეფანი დამხმარე ფუნქციებ-საც ასრულებდა: აქ ინახებოდა საოჯახო და სამეურნეო ინვენტარი. ამჟამად აქ მარცვლეულის შესანახი საკმაოდ დიდი ზომის ორი კიღობანი (კ ი ბ დ ე ნ) დგას. აქვეა ხის მორისაგან გამოთლილი კასრი (რ ა ყ). კიღობანზე ხის საწყლე ჭურჭელი (გ ა ბ) დგას. დერეფანი სანიტარულ-ჰიგიენური ნორმების დაცვადაც ემსახურებოდა. ის უზრუნველყოფდა ტემპერატურის მყარ რეჟიმს საცხოვრებელ სათავსში.

საცხოვრებელი სახლის პირველ სართულს ს გ ი რ ი ეწოდება (წღრ. ბალსზემოური მ ა ჩ ე ი ბ). მისი ფართია 85 მ². ს გ ი რ ი ადამიანისა და საქონლის სადგომად იყო განკუთვნილი.

სახლის მეორე სართულის სათავსს და რ ბ ა ზ ეწოდება (შდრ. ბალს-ზემოური მ ა ე ბ). მისი ფართი 93 მ²-ია. როგორც ვხედავთ, სათავსის ფართი ბევრად აღემატება სვირის ფართს. ეს მიღწეულია ნაგებობის კედლების სისქეების შემცირებით. დარბაზი ზამთრობით საქონლის საკვების შესანახად გამოიყენებოდა, ხოლო ზაფხულობით კი ოჯახი აღიოდა სვირიდან საცხოვრებლად.

დარბაზი და სვირი ერთმანეთს საძრომის საშუალებით არიან დაკავშირებული, რომელიც დარბაზის იატაკის სამხრეთ-დასავლეთ კუთხეშია დატოვებული. მას ლ ა ზ ი რ ეწოდება. საძრომზე პირველი სართულის სათავსის იატაკიდან ხის კიბეა (მ ე გ მ ე მ კ ი ბ) მიყუდებული.

დარბაზის იატაკში კიდევ ერთი ხვრელია დატოვებული. ის განკუთვნილი იყო დარბაზიდან სვირში თივის ჩამოსაყრელად. მას ჰ უ ლ დ უ მ ეწოდება.

სვირის თითქმის 66 მ² ფართი საქონლის სადგომადაა განკუთვნილი, მის ერთ ნაწილს ბ ა გ ჰქვია, მეორეს — გ ვ ა ლ. სვირის იმ ნაწილს, რომელიც ადამიანის სამყოფს წარმოადგენს, ეწოდება ყ ვ ე რ ბ.

სვირის აღმოსავლეთის კედლის გასწვრივ ხარების სადგომია (ბ ა გ / ლ ა ე ა ნ) მოწყობილი. ადამიანთა სამყოფისაგან ის ხის მაღალი ტიხრითაა (ლ ე ქ უ ნ დ ი ა რ) გამოყოფილი. ტიხრის ქვედა ნაწილში საქონლის თავების გამოსაყოფი ღობებია. ტიხრის წინ საქონლის საკვების ჩასაყრელად ბაგაა (ლ ა ლ დ ი ა რ) მოწყობილი. ხარების სადგომის იატაკად ნაჯახით გამოთლილი ფიცარია დაგებული.

სვირის ჩრდილოეთის კედლის გასწვრივ საძროხეა (გ ვ ა ლ / ლ ა ფ უ რ) მოწყობილი. საძროხეში საქონელი ხარების სამყოფის იგელით შედის. საქონლის სადგომი და ადამიანთა სამყოფი აქაც ტიხრითაა ერთმანეთისაგან გამოყოფილი. ტიხრის ქვედა ნაწილში საქონლის თავის გამოსაყოფი ოთხი დიდი ზომის თვალია (თ ე) დატოვებული. თვლები ერთმანეთისაგან ხის ბოძაკებითაა (ქ ა თ ა ლ) გამოყოფილი. ტიხრის წინ აქაც საქონლის საკვების ჩასაყრელი ბაგაა გაკეთებული. საძროხის თვლების გამოყოფ ბოძაკებზე თხილის წნულებისაგან გაკეთებული რგოლებია (გ ი რ კ ა ლ) მიბმული, რომელსაც თოკით საქონელს მიბამდნენ.

სვირის დასავლეთის კედლის გასწვრივ სახბორე (ლ ა ლ უ ნ) და საცხვრეა (ლ ა ლ ე ლ ა ქ ი რ) მოწყობილი. ისინი წარმოადგენენ ფიცრებით შეკრულ ოთხკუთხა სათავსებს, რომლებიც ფიცრებითვეა გადახურული. გადახურვას ნ ე შ ე ა ეწოდება და მას საოჯახო ნივთების დასაწყობად იყენებდნენ. საოჯახო ნივთების დასაწყობად გამოიყენებოდა აგრეთვე კედლებში დატოვებული თაროები (ს ე ა მ).

აღწერილობიდან ნათლად ჩანს, რომ სახლი თითქმის არაფრით არ განსხვავდება სვანური საცხოვრებელი სახლისაგან (ლ უ შ ნ უ ქ ო რ), რომლის საკმაოდ კარგი აღწერილობაც ბ. ნიჟარაძემ დაგვიტოვა. მაშინ, როდესაც სვანური საცხოვრებელი სახლის დასაცავად მის გვერდით კოშკს, გუაზნდს ან გალავანს აგებდნენ, ბალსქვემო სვანეთში ხანცხვირიანი სახლი ცალკე მდგომ ერთეულს წარმოადგენდა. მას თავდაცვითი ბრძოლის საწარმოებლად ახალი ელემენტი გასჩენია, რომელიც ასე თუ ისე ცვლიდა თავდაცვის სხვა საშუალებებს.

ზემოაღწერილი სანცხვირიანი სახლის მეორე სართულზე, ჩრდილოეთისა და დასავლეთის კედლების გადაკვეთასთან, კედლების სისქეებში დატოვებულ-

ლი ჭიხური, რომელიც ფასადის მხრიდან სახლზე ბუდის შთაბეჭდილებას ტოვებს (იხ. სურ. 1. ჭიხურის გეგმა და კრილები; სურ 3-ზე გამოსახულია: ა) ჭიხურის აქსონომეტრიული კრილი; ბ) ჭიხურის აქსონომეტრიული ხედი ფასადის მხრიდან). ჭიხურის გარე კედლები ნაგებობის შიდა კედლებიდან კონსოლიდირებულად არიან გამოშვებული 30 სმ-ით. ჭიხურის კედლების სისქე 15 სმ-ია შეადგენს. ჭიხურის კედლების შიგა და სახლის ჩრდილოეთისა და დასავლეთის კედლების გარე სიბრტყეებს შორის დაცილება 10 სმ-ია. ეს იძლევა კედლის ორ ვიწრო ზოლს, რომლებიც სახლის შიდა კედლებთან აერთებს ჭიხურის ჩრდილოეთისა და დასავლეთის კედლებს.

ჭიხურის იატაკი სახლის კედლების გადაკვეთით ზედაპირს წარმოადგენს. ის დარბაზის იატაკის დონიდან 50 სმ-ითაა დაცილებული ვერტიკალურ სიბრტყეში. ჭიხურის იატაკში დატოვებულია ოთხკუთხა ლიობი ზომებით 12×11 სმ. ლიობი ფიქალის ქვეით იხურება. ვადმოცემით ლიობს საბრძოლო და სანიტარული დანიშნულებაც ჰქონია. ჭიხურის ჩრდილოეთის კედელში ორ სხვადასხვა სიმაღლეზე ორი სათოფურია დატოვებული, რომელთაგანაც ერთი ჩრდილოეთისაკენაა მიმართული, ხოლო მეორე კი — ჩრდილო-აღმოსავლეთისაკენ. სათოფურების შიგა მხარის ზომებია 14×13 სმ. ფასადის მხარეს მათი ზომები 8×10 სმ-მდე მცირდება.

ჭიხურის დასავლეთის კედლის ჩრდილოეთ ნაწილში სხვადასხვა სიმაღლეზე სამი სათოფურია განლაგებული. ორი მათგანი დასავლეთითაა მიმართული, ერთი კი — ჩრდილო-დასავლეთით.

ჭიხურის ჩრდილოეთის კედლის საცხოვრებელი სახლის იმავე მხარის კედელთან დამაკავშირებელი კედლის ვიწრო ზოლში ორი სათოფური ხერხელია. მათგან ერთი აღმოსავლეთს გასცქერის, მეორე კი — ჩრდილო-აღმოსავლეთს.

ჭიხურისა და სახლის დასავლეთის კედლების ერთმანეთთან დამაკავშირებელი კედლის ვიწრო ზოლში სამი სათოფურია: ერთი სამხრეთისკენაა მიმართული, დანარჩენი ორი კი — სამხრეთ-აღმოსავლეთისაკენ.

სათოფური ხერხელები ჭიხურის იატაკის დონიდან სხვადასხვა სიმაღლეზეა მოწყობილი. იატაკიდან მინიმალურად დაცილებული სათოფური 15 სმ-ის სიმაღლეზეა, ხოლო მაქსიმალური დაცილება 1,20 მ. შეადგენს.

ჭიხურის გაბარიტები ორი-სამი ადამიანის ერთდროულად მოქმედების საშუალებას იძლევა. ჭიხურის ადგილმდებარეობა და სათოფურების მიმართულებანი დამკველებს სოფელში შემოსასვლელი გზის კონტროლის გაწევის საშუალებას აძლევდათ. ჭიხურში სათოფურების განლაგება ისეა გადაწყვეტილი, რომ შიგ მყოფთ შეეძლოთ კონტროლი გაეწიათ სახლისადმი 270° -იანი კუთხით მიმდებარე ტერიტორიისათვის. მათ თვალთვალისა და ცეცხლის გახსნის კარგი პირობები გააჩნდათ; ამასთან თითონ ჭიხურის კედლებით საიმედოდ იყვნენ დაცული.

2. ეცერში, სოფ. ბარშმა დაღუშქელიანების რეზიდენციაში დაფიქსირებით კიდევ ერთი ორსართულიანი ხანცხვირიანი სახლი (გეგმები, კრილი, ფასადი და დეტალი იხ. სურ. 5, 6) სახლი სოფლის სამხრეთ-აღმოსავლეთ ნაწილში მდებარეობს და ეკუთვნის ს. გუჩიანს.

ნაგებობის აღმოსავლეთის კედელთან სოფელში სამხრეთიდან მომავალი გზა გადის. ამ გზიდან მომხდურთა მოსაგერიებლად სახლის მეორე სართულის სამხრეთ-აღმოსავლეთ კუთხეში საბრძოლო ჭიხურია დატოვებული.

სახლი შედარებით სწორ რელიეფზეა აგებული. კედლები ნაგებია ნატე-

ბი ქვით კირის შემკრავზე. საფასადე მხარეს შეიმჩნევა შელუპვის კვალი. კედლების სისქე პირველ სართულზე 75 სმ აღწევს, მეორეზე — 60 სმ-ს.

სართულშია გადახურვა ხის კოჭებზეა მოწყობილი. რადგანაც მალი აქ მცირეა სასვენო დარბეზი არაა გამოყენებული. მზიდი დარბეზი გადებულია აღმოსავლეთისა და დასავლეთის კედლებს შორის. მათზე მოწყობილია ფიცრების ფენალი. კოჭების საყრდენად ხის სვეტებია გამოყენებული. ცენტრალურ სვეტს ქვის ბაზისი გააჩნია. სახლი ორქანობიანი სახურავითაა გადახურული. სახლის სიმაღლე 5,75 მ-ია.

სახლის პირველ სართულში შესასვლელი დასავლეთის კედელშია. ოთხკუთხა მოყვანილობის კარს ნაოთხალები არ გააჩნია. წირთხლებში საურდულე ხერხებიც არ შეინიშნება. ამავე სართულის სამხრეთის კედელში სარკმელია, ხოლო დასავლეთისაში სათოფურისმაგვარი ღიობი.

მეორე სართულში შესასვლელი სამხრეთის კედელშია დატოვებული. კარის წირთხლებთან გარეთკენ ნაოთხალებია გამოყოფილი. წირთხლებში საურდულე ხერხებია. ადრე კარამდე მიწიდან ხის ბოგირი ყოფილა მიდგმული, რომელსაც ჩვენამდე არ მოუღწევია. ამავე სართულის აღმოსავლეთის კედელში ნიშია, ხოლო სამხრეთ-აღმოსავლეთ კუთხეში თავდასაცავი ჭიხურია.

პირველი სართულის სათავეის ფართი 39 მ² აღწევს. მეორე სართულის ფართი 42 მ². პირველი სართული მეორეს უკავშირდებოდა საკმაოდ დიდი ზომის (0,90×1 მ) ოთხკუთხა სამკრომით, რომელზეც ხის გადასატანი კიბე ყოფილა მიდგმული.

პირველი სართულის მთელი ფართი საქონლას საღვ-მად იყო გამოყენებული. დასავლეთის კედლის გასწვრივ ხარებს სამდნენ ხის ბაგაზე. სამხრეთ-აღმოსავლეთის ნაწილში ძროხების საღვში იყო მოწყობილი, ხოლო ჩრდილო-აღმოსავლეთ ნაწილში კი ხბოებისა.

მეორე სართულზე საქონლის საკვებს ინახავდნენ.

როგორც ჩანს, აღწერილი სახლი, მიუხედავად მცირე ზომებისა, კონსტრუქციული აგებულებით ჩამოგავს საცხოვრებელ სახლს, თუმცა იგი მხოლოდ სამეურნეო და თავდაცვით ფუნქციებს ასრულებდა.

დაცვითი ფუნქციის მატარებელი საბრძოლო ჭიხურის გაბარიტები გეგმაში 98×87 სმ. შეადგენს. ჭიხურის კედლები აქაც კონსოლისებურადაა გადმოშვებული 15 სმ-ით მზიდი კედლებიდან. ჭიხურის კედლების სისქე ტოლია და თითოეული მათგანი უდრის 18 სმ.

ჭიხურის სამხრეთის კედლას ჭხვადასხვა ღონეზე სამ რიგადაა განლაგებული სათოფური ხერხები. პირველ რიგში სამი სათოფურია. ისინი იატაკის დონიდან 22 სმ არიან დაცილებული. მათგან შუა სამხრეთითაა მიმართული, მარჯვენა — სამხრეთ-დასავლეთისაკენ, ხოლო მარცხენა — სამხრეთ-აღმოსავლეთისაკენ. მეორე რიგში იმავე თანმიმდევრობითაა კვლე სამი სათოფური განლაგებული. ისინი იატაკის დონიდან 40 სმ. არიან დაცილებული. მესამე რიგში ორი სათოფურია, რომელთაგან ერთი სამხრეთითაა მიმართული. მეორე კი — სამხრეთ-დასავლეთით. ეს უკანასკნელი იატაკიდან 85 სმ არიან დაცილებული.

ჭიხურის აღმოსავლეთის კედელზე სათოფურები ორ რიგად არიან განლაგებული. პირველ რიგში ერთი სათოფური ყოფილა, რომელიც მოგვიანებით დაზიანებულა. მეორე რიგში ორი სათოფურია. ერთი მიმართულია ჩრდილო-აღმოსავლეთით, მეორე — სამხრეთ-აღმოსავლეთით. აღმოსავლეთის კედ-

ლის ზედა ნაწილი მონგრეულია. შესაძლებელია მონგრეულ ნაწილში სათოფურების მესამე რიგიც იყო.

ჭიხურის კედლებში გაკეთებული სათოფური ხერხების ზომები კედლის შიგა მხარეს 13—15×14—16 სმ შეადგენენ; კედლის გარე მხარეს მათი ზომები 8×10 სმ-ია. სათოფურის ზომები ისეა შერჩეული, რომ შიგ სვანური თოფის ლულა გაეტიოს და დამკველმა მტერი მარჯვედ ამოილოს მიზანში. ჭიხურის მდებარეობა გარემოსთან მიმართებით ძალზე მოხერხებულადაა შერჩეული.

3. სოფელ ცალერში ავზომთ კიდეც ერთი სანცხვირიანა სახლი, რომელიც დ. გვარამიანს ეკუთვნის (გეგმები, ქრილი და ხედი იხ. სურ. 7, 8, 9).

ეს სახლი სოფლის ჩრდილოეთ განაპირასაა აგებული. რელიეფი ძალზე დაქანებულია; ქანობი ჩრდილოეთიდან სამხრეთისაკენაა მიმართული. ქანობის უმაღლეს და უდაბლეს წერტილებს შორის სიმაღლეთა სხვაობა (ნაგებობების ფარგლებში) თითქმის 6 მ შეადგენს. პირველი სართულის იატაკი შეძლებისდაგვარად მოშანდაკებულ კლდოვან ყაშირს წარმოადგენს. ნაგებობის ჩრდილოეთისა და დასავლეთის კედლები უშუალოდ კლდეზეა ამოყვანილი. სამხრეთისა და აღმოსავლეთის კედლები ზოლოვან საძირკველზეა ამოყვანილი, რომლის სიღრმე 60—90 სმ შეადგენს. ჩრდილოეთის კედელი ერთდროულად ყაშირის ყრილის საყრდენ კედელსაც წარმოადგენს. ამავე როლს ასრულებს დასავლეთის კედლის ნაწილიც.

ნაგებობის კედლების წყობისათვის გამოყენებულია ნატეხი ქვა და ფიქალი, შემკრავად კი — კირის ხსნარი. პირველი სართულის დონეზე კედლების სისქეები 1 მ-ზე ოდნავ მეტია, მეორეზე 90 სმ-ია, ხოლო მესამე სართულის დონეზე კი 70—75 სმ. კედლების ამოსაყვანად გამოყენებული ყოფილა ხარაჩო, (ფ ა ლ ჳ ნ გ) რომელსაც ხის ძელებზე აწყობდნენ. კედლები შეღესილია. კლიმატის გავლენით ფასადის მხარეს ბათქაში ზოგან მოცილებულია.

ნაგებობის სართულშუა გადახურვები და სახურავი ზემოაღწერილის მსგავსადაა გადაწყვეტილი სასენი და მზიდი დირეების კონსტრუქციული სისტემით. მეორე და მესამე სართულის სათავსების იატაკი თიხის მოტეპნილ სქელ ფენას წარმოადგენს. სახურავის ქანობები აღმოსავლეთით და დასავლეთითაა მიმართული. სახლის სამხრეთის ფასადის სიმაღლე 10,25 სმ შეადგენს.

სახლის მეორე სართულის დონეზე აღმოსავლეთით კალოა. სახლში შესასვლელი კარის წინ ხის ერთსართულიანი დერეფანია, რომელსაც საქელ ეწოდება. ის ერთქანობიანი სახურავითაა გადახურული. სახურავის ქანობი სამხრეთისკენაა მიმართული.

სახლის კარ-ფანჯრის ღიობები და მოყვანილობანი არაფრით განსხვავდებიან ჩვენ მიერ უშხვანარში აღწერილი სახლის კარ-ფანჯრებისაგან. აღვნიშნავთ მხოლოდ იმას, რომ მეორე სართულის აღმოსავლეთის კედლის ორი სარკმელი ამ ცოტა ხნის წინ გაუგანიერებიათ ნაოთხალების მონგრევის ხარჯზე.

სახლის წინ მდგარი დერეფანი აქაც იმავე ფუნქციას ასრულებდა, რასაც უშხვანარში აღწერილი სახლის დერეფანი. როგორც ჩანს, ადრე დერეფანი ორსართულიანი ყოფილა. დერეფნის მეორე სართული სახლის მესამე სართულს აკავშირებდა გარე სივრცესთან.

მესამე სართულის დონეზე სახლის სამხრეთის კედლის წინ საშრობი (ტ ე ლ ჳ ფ) ყოფილა გაკეთებული. მას სათავსთან ეიწრო კარი (მ ჳ ლ დ ა ნ) აკავშირებდა. ტელაფს ჩვენამდე არ მიუღწევია.

მესამე სართულის ჩრდილოეთის კედელში ამ ცოტა ხნის წინ კარ-ვა-
მოუნგრევიათ სათავსში თივის შეტანის გაადვილების მიზნით.

ამ სართულზე აღმოსავლეთის მხარეს ორი სარკმელია. ერთი სარკმელი,
მსგავსად ამავე მხარეს მოქცეული მეორე სართულის სარკმლისა, სალოცა-
ვად (ლ ა მ შ ჯ რ ლ ა ჯ ვ რ ა) იყო განკუთვნილი. დასავლეთის კედელში
ერთი სათოფური ხვრელია. მისი სათავსის მხარის ზომებია 71×58 სმ. ხო-
ლო გარეთა კ — 10×9 სმ. სათოფური სახლის ქვემოთ მიმავალ გზას გას-
ქვრის.

სახლის მეორე და მესამე სართულს სათავსებში კერა იყო მოწყობილი.
დღისით სათავსების განათება სარკმელებიდან შემოსული შუქით ხდებოდა,
ღამე კი კვარით ანათებდნენ. ანთებული კვარის ჩამოსაღებად სპეციალური
რკინის ქალები (გ ე მ ტ ვ ა რ) გამოიყენებოდა (იხ. სურ. 10). ქალებს ხის
ღირებებზე ჰკიდებდნენ. ანთებული კვარის ჩამოსაღებად კედლებიდან ფიქა-
ლის ქვის ნაშევრებს და პატარა ზომის ნიშებსაც იყენებდნენ.

პირველი და მეორე სართულის სათავსების ქერში მრავალრიცხოვანი ხის
კაეები (კ ა ე) ყოფილა ჩამოკიდებული, რომელთაც სხვადასხვა დანიშნულე-
ბა ჰქონიათ.

სახლის შესასვლელთან აგებული დერეფნის ფართი 13 მ² შეადგენს.

სახლის პირველი სართულის სათავსი — გ ე მ (ქართ. გომი) გამოიყე-
ნებოდა სარდაფად. გომის ფართია 22 მ². აქ საკეები და ჭირნახული ინახებო-
და. სარდაფის მუდმივი ტემპერატურა სარჩოს იცავდა გაფუჭებისაგან.

საცხოვრებელი სახლის მეორე სართულის სათავსის ს გ ი რ ი-ს ფართი
86 მ². შეადგენს. ეს სათავსი ადამიანისა და საქონლისათვის იყო განკუთვ-
ნილი.

სახლის მესამე სართულის, ზედა სგირის (ე ი ბ ე ს გ ი რ ი) ფართია
96 მ². ადრე ეს სათავსიც ადამიანის სამყოფად და საქონლის სადგომად გამო-
იყენებოდა. ამჟამად აქ საქონლის საკეებს ინახავენ.

საცხოვრებელი სახლის სგირი და სარდაფი ერთმანეთს საძრომით (ლ ა
ზ ი რ) უკავშირდებოდა. სარდაფის იატაკიდან საძრომზე კიბეა მიდგმული.

საცხოვრებელი სახლის მეორე და მესამე სართულები ერთმანეთთან არაა
დაკავშირებული.

სახლის მეორე სართული ამჟამად გადაკეთებულია. გადმოცემის თანახ-
მად, სათავსში შემაველ კართან შიდა მხარეს ხის ტიხრებით შიგა დერეფანი
(ს გ ა მ ე ს ა ქ ე ლ) ყოფილა გაკეთებული. სამხრეთის ტიხარში კარი ყო-
ფილა, რომელიც ადამიანთა სამყოფში (ყ ე რ ბ) შედიოდა. დასავლეთის
მხარეს ტიხარის კარი ხარების სადგომში შედიოდა.

საქონლის სადგომი სახლის ჩრდილოეთისა და დასავლეთის კედლების
გასწორივად მოწყობილი. ჩრდილოეთის კედლის გასწვრივ ხარების სადგომია.
დასავლეთის კედლის გასწვრივ კი ძროხების სადგომია. საქონლის სადგომის
კონსტრუქციული აგებულება იდენტურია ზემოთ აღწერილის და აქ აღარ
გავიმეორებთ.

მეორე სართულის აღმოსავლეთისა და სამხრეთის კედლები შელესილია.
დასავლეთისა და ჩრდილოეთის კედლები შეუღლესავადაა დატოვებული. ეს
იმიტომ, რომ ამ მხარეს მაღალი, მოჩუქურთმებული ხის ტიხარი გამოჰყოფ-
და საქონლის სადგომს ადამიანის სამყოფისაგან და ის ფარავდა კედლებს.

სახლის მესამე სართულის სათავსი მეორე სართულის მსგავსადაა გადა-
წყვეტილი. შესასვლელ კართან აქაც ხის ტიხრებიანი შიგა დერეფანია. სახ-

ლის ჩრდილოეთის კედლის გასწვრივ ხარების სადგომია. დასავლეთის კედლის გასწვრივ კი საძროხეა. საქონლის სადგომისა და აღმინთა სამყოფის განმაცალკეებელი ხის ტიხარი გეომეტრიული ორნამენტებითაა მოჩუქურთმებული. საქონლის სადგომის იატაკი როგორც მეორე, ისე მესამე სართულზე ნაქაზით გამოთლილი ფიციებისაგანაა გაკეთებული.

მესამე სართულის სამხრეთ-დასავლეთ კუთხეში მოწყობილია საძროხლო ჭიხური. ჭიხურისა და სათავის იატაკები ერთ დონეზეა. ჭიხურის ზომებია საშუალებას იძლევა ორმა-სამმა კაცმა მიიღოს მონაწილეობა საბრძოლო ოპერაციებში. (სურ. 11-ზე გამოსახულია ჭიხურის აქსონომეტრიული ქრილი და ჭიხურის აქსონომეტრიული ხედი ფასადის მხრიდან).

ჭიხურის კედლები სახლის მზიდი კედლებიდან კონსოლისებურად არიან გადმოშვერილი 40 სმ-ით. ჭიხურის კედლების სისქეები 23—28 სმ ფარგლებში იცვლებიან. ჭიხურის სამხრეთის კედელში ორი სათოფური ხვრელია. პირველი იატაკის დონიდან 1,20 მ სიმაღლეზეა, მეორე კი — 1,75 მ-ზე. ჭიხურის დასავლეთის კედელში სამი სათოფურია ორ რიგად განლაგებული. პირველი რიგი იატაკს 40 სმ-ითაა დაცილებული, მეორე კი — 1,10 სმ-ით. სამხრეთის კედელში დატოვებული სათოფურები მიმართულია სამხრეთით. დასავლეთის კედლის სათოფურები დასავლეთითაა მიმართული. ჭიხურის აღმოსავლეთის კედლის ვიწრო ზოლში სამი სათოფურია სამ სხვადასხვა დონეზე. ორი მათგანი აღმოსავლეთითაა მიმართული, ერთი კი — სამხრეთ-აღმოსავლეთით. ასევე სამი სათოფურია ჭიხურის ჩრდილოეთის კედლის ვიწრო ზოლში. ერთი სათოფური ჩრდილოეთის მხარეს გასცქერის, ორი კი — ჩრდილო-დასავლეთის.

სათოფური ხვრელების შიგა ზომები იცვლება 15—34 × 27—18 სმ ფარგლებში, ხოლო გარე მხარის ზომებია 8 × 10 სმ.

საბრძოლო ჭიხურის სათავის სამხრეთის კედელთან ფიქალის ქვის საკმარად დიდი ზომის ფილაა გადმოშვერილი (40 × 30 სმ.). ეს ფილა საომარი მასალის დასაწყობად გამოიყენებოდა.

ზემოაღწერილი სანცხვირიანი სახლის ჩრდილოეთის მხარიდან ძველი ნაგებობის საძირკველი მოჩანს. მის ზემოთ ნაგებობათა რთული კომპლექსის ნანგრევებია ტერასისებურად განლაგებული.

როგორც აღწერილობამ გვიჩვენა დაგეგმარების თვალსაზრისით ზემო სვანეთში სანცხვირიანი სახლების ორი ქვესახე გვხვდება:

1. დერეფნიანი სანცხვირიანი სახლი,
2. უდერეფნო სანცხვირიანი სახლი, თავის მხრივ უდერეფნო სანცხვირიანი სახლი მასზე დაკისრებული ფუნქციის მიხედვით ორად შეიძლება დაჯგუფდეს:
 - ა) სანცხვირიანი სახლი, რომელიც აერთიანებს საცხოვრებელ, სამეურნეო და დაცვით ფუნქციებს;
 - ბ) სანცხვირიანი სახლი, რომელიც თავდაცვით და სამეურნეო ფუნქციებს ასრულებს.

გავრცელების არეალი და სიხშირე

რაც შეეხება სანცხვირიანი სახლების გავრცელების არეალს, ისინი ქვემო სვანეთში არ გვხვდება. ეს ნაგებობანი მეტწილად გავრცელებულია ბალს ქვემო სვანეთში, ბალს ზემოთ კი შედარებით იშვიათად გვხვდება. ბალს ზემო სვანეთში სანცხვირიანი სახლი დავაფიქსირეთ მულახის სოფ. ლახირში

ი. მარგანიის რთულ ვალენიან კომპლექსში. სახლის საბრძოლო ჯიხური ჩრდილოეთისკენა მიმართული.

სანცხვირიანი ჯიხური აქვს ჩარკვიანების სასახლეს ლატალის სოფ. გიგ-ბაშიში.

ბაღს ზემო სვანეთში სანცხვირიანი სახლები ვალენიანი კომპლექსის შემადგენელ ნაწილს წარმოადგენენ და ამ კომპლექსის რომელიმე სუსტი მხარის დაცვას ემსახურებიან, კერძოდ იმ მხარისა, რომლის დასაცავად კოშკისა და გუბანდის სათოფურების ბრძოლისუნარიანობა ნაკლებად ეფექტურია.

სანცხვირიანი სახლები დაკავშირებულია დაწინაურებული გვარების საცხოვრებელ კომპლექსებთან. შემთხვევითი არაა, რომ ბაღს ქვემოთ სანცხვირიანი სახლები დადგეშქელოანების საცხოვრებლებთან გვხვდება, ხოლო ბაღს ზემოთ კი დაწინაურებული გვარების კომპლექსებში (ჩარკვიანები, ყიფიანები).

სანცხვირიანი სახლი სვანეთში თავდაპირველად რადღეს შეუმჩნეველია. შემდგომ მასზე არავითარი ცნობები აღარ მოგვეპოვება. ამ ცოტა ხნის წინ ალ. რობაქიძემ მოგვცა ამ ტიპის ნაგებობების პირველი აღწერილობანი და სვანურ ტიპოლოგიურ სქემაში მას თავისი ადგილი მიუჩინა⁵.

ბაღს ზემო სვანეთში სანცხვირიანი სახლების მცირე რაოდენობა გვხვდება.. ამასთან ისინი მეტწილად ვალენიანი კომპლექსების შემადგენელ ნაწილს წარმოადგენენ. ბაღს ქვემო სვანეთში სანცხვირიანი სახლები ფართოდაა გავრცელებული და ამასთან ისინი მკვეთრად გამოყოფილ ცალკე ერთეულებად ქცეულან. ეს მომენტი კარგად შეუმჩნეველია გ. რადღეს, როდესაც აღნიშნავს, რომ ბაღს ზემო და ბაღს ქვემო სვანეთის თავდაცვით და საცხოვრებელ ნაგებობებში განსხვავება შეიმჩნევაო. ამასთან ბაღს ქვემო სვანეთში „...ძველი სიმაგრეების ნაცვლად სახლების მეტი წილის სახურავებზე ძელებისაგან აგებენ ადამიანის სიმაღლის პატარა სათავეს“⁶.

ამ მოვლენას თავისი ობიექტური მიზეზები განაპირობებდა. რომელთაც ქვემოთ განვიხილავთ.

ჩვენ მიერ ჩაწერილ გადმოცემებში აღნიშნულია, რომ ოქახისაგან გამოყოფილ ყველა ახალ მოსახლეს არ შეეძლო ერთდროულად სახლისა და კოშკის მშენებლობა. ახალი მოსახლე ჯერ საცხოვრებელ სახლს აგებდა და თუ მას ამისი ეკონომიკური შესაძლებლობა გააჩნდა, შემდეგ საბრძოლო კოშკს აშენებდა; წინააღმდეგ შემთხვევაში მოსახლე სახლის ამარა რჩებოდა. უფრო შეძლებული ოქახი სამოსახლოს ვალენას შემოავლებდა ხოლმე. ცალკე მდგომი სახლი მოკლებული იყო თავდაცვის საშუალებებს. საჭირო იყო საცხოვრებელი სახლის გამაგრების გზების ძიება. თავდაპირველად ჩანს, ცალკე მდგომი საცხოვრებელი სახლის დასაცავად ხის სქელი ფიცრებისაგან ჯიხურს აშენებდნენ. ჯიხურს სახლის სახურავის რომელიმე მოხერხებულ კუთხესთან, ან კედლის ცენტრში აღმართავდნენ. ზოგჯერ ჯიხური კედლის მთელ სიგრძეს მოიცავდა. უფრო ხშირად ჯიხურებს სახლის სახურავის ოთხსავე მხარეს აგებდნენ. ჯიხური სახლის მზიდი კედლებიდან კონსოლისებურად ყოფილა გადმოშვერილი. თავდაპირველად ეს ნაშვერი საკმაოდ დიდი ყოფილა. ჯიხურის იატაკში ლიობს ტოვებდნენ (განსაკუთრებით პირველ სართულში შესასვლელნი კარის თავზე), საიდანაც კარზე მომდგარ მტერს ქეასა და ისარს უშენდნენ. შორ მანძილზე საბრძოლველად ჯიხურის კედლებში საისრე ხერხელები იყო დატოვებული. ჯიხურის სიმაღლესა და სიგრძე-სიგანეს ისე არჩევდნენ,

რომ შიგ ჩამდენიმე მოსაარაჲ ჰქონოდა თავისუფალი მოქმედების საშუალება. ჯიხურში დარბაზის იატაკიდან მიდგმული ხის კიბით აღიორდნენ.

მაჲ შემდეგ, რაც ეკონომიკურად მოლონიერდებოდა, ახალდასახლებული ოჯახი საბრძოლო კოშკის იშენებდა. კოშკის აშენების შემდეგ ჯიხური ზედმეტ დანამატად იქცეოდა და ჩამოქცევის შემდეგ მათ არაფერ აღადგენდა.

როგორც ცნობილია, მეთორმეტე-მეცამეტე საუკუნეებში ბაღს ქვემო სვანეთში ძლიერდება რიჩგვიანების გვარი (სვანეთის კრების მატრიანეში, რომელიც მეცამეტე საუკუნეს განეკუთვნება, ისინი. რომგვიანების გვარით არიან ცნობილი⁷. მეცამეტე-მეთხუთმეტე საუკუნეების მანძილზე მიმდინარეობს ბრძოლა რიჩგვიანებსა და დაღმშქელიანებს შორის პირველობისათვის. მეთხუთმეტე საუკუნის საბუთის მიხედვით ამ პერიოდში ორივე გვარი ჯერ კიდევ ძლიერაა⁸. მომდევნო პერიოდში დაღმშქელიანებს გვარა იმარჯვებ⁹. მათი ძალაუფლების გაძლიერების შემდეგ, უკვე არსებულ კოშკებს საბრძოლო სართულებს უნგრევენ მთელ ბაღს ქვემო სვანეთში და ახალი კოშკის მშენებლობა იკრძალება, რათა დამორჩილებულ გვარებს წინააღმდეგობა არ გაეწიათ კოშკებიდან მათთვის¹⁰.

მსგავსი ვითარება შეიმჩნევა კავკასიის მთიანეთის სხვა კუთხეებშიაც. საკუთრივ, ინგუშეთში გარკვეულ გვარებს კოშკის შენებას ან დასრულებას უფლება არ ჰქონიათ¹⁰.

ამ პერიოდში ბაღს ქვემოთ იწყება სანცხვირიანი სასაღვთის მასიური მშენებლობა. თოფის ხმარებაში შემოსვლის შემდეგ ხის ფუცარი უკვე ნაკლებად საიმედო ხდება დამცველთათვის და ჯიხური სახურავიდან აღვიღს სახლის მეორე სართულისაკენ ინაცვლებს; ამასთან ჯიხურის კედლები ქვითვირით შენდება.

ბაღს ზემო სვანეთში საბრძოლო კოშკებისა და სხვა ეფექტური თავდაცვითი ნაგებობების აგება შეზღუდული არ ყოფილა რომელიმე გვარის მიერ და ამდენად სანცხვირიანი სახლების მშენებლობამ, რომლებიც თავდასაცავად ნაკლებ ეფექტიანი იყვნენ, ისეთი მასიური ხასიათი არ მიიღეს, როგორც ბაღს ქვემოთ.

სანცხვირიანი სახლების განლაგებას იგარკვეული პერიოდიდან ფეოდალი თავისი სასახლის დასაცავად იყენებს. დაღმშქელიანებს რეზიდენციის, სოფ. ბარნის აღწერისას შენიშნულია, რომ სოფლის განაპირას განლაგებული სანცხვირიანი სახლების (იხ. სურ. 12) ერთ-ერთი ფუნქცია იყო დაღმშქელიანების სასახლის დაცვა¹¹.

მართლაცდა, სოფელ ბარნის გენერალურ გეგმაზე ნათლად მოჩანს, რომ სანცხვირიანი სახლები სოფლის მისაღვომებთანაა განლაგებული ამ სოფელში შემავალი გზების ნაპირას. სახლის სათოფურები სწორედ ამ გზებს გასტყერიან და ამ სახლებში მცხოვრებნი მოვალენი იყვნენ დასცვათ თავიანთი მებატონის სასახლე ამ გზებიდან მომავალ მომხვედურთაგან.

ჩვენ მიერ აღწერილი სოფ. უშხვანაროს სანცხვირიანი სახლის დანაშნულებაც აღბათ მაზერის დაღმშქელიანების სასახლის მისაღვომების დაცვა იყო.

ანალოგიურ ვითარება შეინიშნება ფარში, სადაც სანცხვირიანი სახლები დაღმშქელიანების მესამე შტოს საცხოვრებელი კომპლექსისაკენ მიმავალ გზას იცავდნენ.

სანცხვირიანი სახლების მასიური მშენებლობა ბაღს ქვემო სვანეთში ახალ სოციალურ პირობებზე მიუთითებს.

1. რ. ხარაძე, ალ. რობაქიძე, სვანეთის სოფელი ძველად, 45—46; ა. ქალდანი, სანცხვირიანი სახლი, „მაცნე“, № 3, თბ., 1972, 95—112.
2. ბ. ნიქარაძე, უშგულის აღწერა, ისტორიულ-ეთნოგრაფიული წერილები, II, თბ.; 1964, 47—71.
3. ს. შაკალათია, საბრძოლო და თავდაცვითი ნაგებობანი საქართველოს მთიანეთში, 20—21; რ. ხარაძე, ალ. რობაქიძე, სვანეთის სოფელი ძველად, 24, 44; М. Джанднери и Г. Лежава, Архитектура Сванети, 8—12; А. Робакидзе, Жилища и поселения горцев Грузии в прошлом и настоящем, 31; ზისიე, к вопросу о формах поселения в Сванети, 52.
4. რ. ხარაძე, ალ. რობაქიძე, დასახ. ნაშრომი, 26.
5. იქვე, 24, 54.
6. Путешествие Г. И. Раде, ЗКОРГО, кн. VII, вып. I, Тиф., 1866, 147.
7. კ. ინგოროყვა, სვანეთის საისტორიო ძეგლები, თბ., 1941, 132.
8. იქვე, 32; ეგნ. გაბლიანი, ძველი და ახალი სვანეთი, ტფ. 1925, 62.
9. ბ. ნიქარაძე, დასახ. ნაშრომი, 100—101.
10. А. И. Робакидзе, Жилища и поселения горных ингушских, КЭС. II, Тбилиси, 1968, 69.
11. რ. ხარაძე, ალ. რობაქიძე, დასახ. ნაშრომი, 48.

ბ. ლავიტაშვილი

პართული ხალხური საცხოვრებლის ინტერიერი

(აღმოსავლეთ საქართველოს მთიანეთი)

საცხოვრებელ ნაგებობათა ძირითად და განუყოფელ ნაწილს ინტერიერი წარმოადგენს. მისი ორგანიზაციის პრინციპების დასადგენად საჭიროა თვით ნაგებობათა კლასიფიცირება და ძირითადი ტიპების გამოყოფა. ერთსა და იმავე ტიპის საცხოვრებლებში რიგ შემთხვევებში გვხვდება სხვადასხვაგვარი გეგმარება შესაბამისი ინტერიერის ორგანიზაციით და პირიქით, სხვადასხვა ტიპის ნაგებობებს გააჩნიათ შიგა სივრცის მსგავსი ორგანიზაცია [1]. ტიპოლოგიის დადგენისას არ შეიძლება ანგარიში არ გაეწიოს საცხოვრებლის ძირითად დამახასიათებელ ნიშნებს, როგორცაა გეგმარება, კონსტრუქციული სისტემა, მშენებლობის ტექნიკა, სახურავის ფორმა, სამშენებლო მასალა და სხვა. გასათვალისწინებელია ის გარემოებაც, რომ ხშირად ეს ნიშნები ერთმანეთითაც არიან განპირობებული.

საცხოვრებლის ინტერიერის ორგანიზაცია ვარაუდობს ფუნქციონალურ კანონზომიერებათა მთელ კომპლექსს, რომელიც თავის მხრივ შეიცავს: ეკოლოგიურ თავისებურებებს, ე. ი. ადამიანის, როგორც ბიოლოგიური ორგანიზმის შეგუების პირობებსა და საშუალებებს გარემოსთან; ნაგებობაში მიმდინარე ტექნოლოგიურ პროცესებს (ამ შემთხვევაში საქონლის მოვლა, სურსათის შენახვა, საკმლის მომზადება, ქსოვა და სხვა); ერაგონომიკულ მოთხოვნებს, რომლებსაც უყენებს ადამიანი ამა თუ იმ საგანს და მთლიანად მის მიერ შექმნილ ხელოვნურ გარემოს; არქიტექტურული და საგნობრივი ენის სემანტიკას [2], რაც ფულისხმობს იმ სიმბოლურ მნიშვნელობებს, რომელთაც ადამიანი წინასწარ ანიჭებდა საგნობრივ გარემოს და აგრეთვე იმ წარმოდგენებს, რომლებიც ამ საგნებთან დამოკიდებულებაში იმყოფებიან.

ე. ი. ამოცანა მდგომარეობს არა მხოლოდ შემადგენელი ელემენტების დაფიქსირებაში, არამედ იმ ორგანიზაციულ სტრუქტურაში, რომელიც ხორციელდებოდა საგნების საშუალებით მოხმარების პროცესში.

ჩვენს მიერ განხილული ნაგებობათა ტიპები, რომელთაც ახასიათებს კლიმატის საერთო მონაცემები, მასალა თავისი შესატყვისი კონსტრუქციით წარმოვიდგენენ ისეთ სურათსაც, როდესაც იქმნება მსგავსი ფორმები ურთიერთკავშირის გარეშე და ფაქტები იმისა, როდესაც ტიპები ხასიათდებიან ინდივიდუალობით გეოგრაფიული სიახლოვის შემთხვევაშიც.

გარემო რომელსაც ქმნიდა ადამიანი უნარჩუნებდა მას ფსიქო-ფიზიოლოგიურ მდგომარეობას და ეიზუალურად მუდმივ წონასწორობას. აქ იგულისხმება ის მომენტი, როდესაც ინტერიერში ხდებოდა ახალ გამომსახველობით საშუალებათა შეტანა, რაც იწვევდა არსებული საგნობრივი ენის სემანტიკის

გადარიბებას. ინტერიერში, მის გეგმარებით სტრუქტურაში სინტაგმების ცვა-
ლენადობა კი თავისთავად მოქმედებდა არსებულ წონასწორობაზე და უცვლი-
და ჩვეულ წარმოდგენებს. ეს მომენტი, როგორც ერთ-ერთი ფაქტორი ხელს
უწყობდა ახალი სტერეოტიპის წარმოქმნას.

ინტერიერების კლასიფიცირება ხდება შესაბამისი საცხოვრებლების მი-
ხედვით. საცხოვრებელთა ძირითადი ტიპები კი მეტ-ნაკლებად დადგენილი და
ფიქსირებულია.

საქართველოს მთიელთა საცხოვრებლის ინტერიერის ორგანიზაციაში
ერთ-ერთი მნიშვნელოვანი ფაქტორია საცხოვრებელი ადგილისა და სამეურ-
ნეო ნაწილის (საძირზე, სასაქვზე, გომური, ბოსელი, ბაშტე და სხვა) ურ-
თიერთდაკავშირის ხასიათი, რომელიც სხვადასხვა ფორმითა და სახით არის
წარმოდგენილი.

საცხოვრებელი ადგილისა და სამეურნეო ნაწილის დამოკიდებულების
ორი ძირითადი სახეაჯგობა არსებობს. ეს არის დიფერენცირებული და
არადიფერენცირებული სივრცე, რაც შესაძლებელია უფრო დაკონკრეტებულ
იქნეს: ბილარება კაპიტალური კედლით, წნულით, ფიცრული ტიხრით და
სრული ბოლოცაა სხვადასხვა დონეზე.

საცხოვრებელ ნაგებობათა ინტერიერების კლასიფიცირების აღნიშნული
პრინციპი ჩვენ მიზანშეწონილად მივიჩნით მათი კარტოგრაფირებისათვის.

საქართველოს მთიელთა საცხოვრებლის შესახებ არსებობს მრავალი ვა-
მოკვლევა. რომლებშიც ნაწილობრივ არის განხილული შიგა სივრცის ორგა-
ნიზაციის ზოგიერთი მხარე. ცალკეული შრომები მიეძღვნა ინტერიერის შე-
მაღველელ ელემენტებს.

ჭარაელა ხალხური საცხოვრებლის ინტერიერი არ ყოფილა სპეციალუ-
რა კვლევის საგანი. საცხოვრებლის ინტერიერის საკითხები არ განხილულა
კომპლექსურად ეთნოგრაფების მიერ, არც არქიტექტორებს მიუქცევიათ ყუ-
რადღება ამ პრობლემისათვის.

საცხოვრებლის სხვადასხვა ფორმებზე დაკვირვება გვიჩვენებს, რომ თა-
ვისი განვითარების პროცესში ინტერიერში ცვლილებები ხდება სოციალურ-
ეკონომიკური ფაქტორების ზეგავლენით. ყოველ შემდგომ პერიოდს შეაქვს
საცხოვრებელში გარკვეული ცვლილებები, ის თავისებურებანი, რომლებიც
ვანისაზღვრება სოციალურ-ეკონომიკური განვითარების დონით.

არქიტექტურული ანაზომებს საფუძველზე და ეთნოგრაფიული მასალის
გამოყენებით მოხდა მთელი რიგი კორექციების შეტანა ინტერიერის ილუს-
ტრირებაში უფრო სრულად წარმოდგენისათვის, ვინაიდან პირვანდელი სა-
ხით მასალა თავისი არსად არ მოკვეპოვება.

აღსანიშნავი კვლევითი საქართველოს მთიელთა საცხოვრებელი ნა-
გებობათა ძირითადი დამახასიათებელი ნიშნების მიხედვით შეიძლება დაი-
ყოს ორ ძირითად ჯგუფად: პირველი არის საცხოვრებელი სახლი ბრტყელი,
ბანური გადახრებით, ტრასტულად განლაგებული ორ ან სამ საართულად (პი-
რაქელო სივრცეში). მეორე ჯგუფად (პირ-
სახლი ან ციხე-სიმალი) შეესაბამება, ხევი, მთიულეთი, თუშეთი და
ნაწილობრივ ცხენი). ამ ტიპის საცხოვრებელს უფრო მკვეთრად აქვს გამო-
ვლილი სივრცითი ფუნქციები.

აღნიშნული ტიპების გარდა გარდასავალ ზოლში და აგრეთვე მთიულეთ-
სა და ფშაქში გავრცედა როგორც გვიანდელი, ასევე მწერბრისა და სახლები.

მოუხდებელია გადახრების კონსტრუქციული მსგავსებისა, ერთი და იგივე
სამშენებლო მასალისა და ხერხების გამოყენებისა, საცხოვრებელ ნაგებობებ-

ში შეიმჩნევა ფუნქციონალურ-სივრცობრივი ორგანიზაციის სხვადასხვა პრინციპები. არსებული ფორმების უძველეს ტიპებთან დამაკავშირებელი ხაზი და ტიპების ევოლუცია მოითხოვს დაზუსტებას.

საცხოვრებელი სახლის ინტერაიერს ჩამოყალიბებული სტერეოტიპული გადაწყვეტა განპირობებული იყო ევოლოგიურად [3]: „წინანდელი სახლი შეგუებული იყო ძველ სახლს, ზაფხულში, სიგრილე იყო, ზამთარში თბილოდა. უკანა კედელი მიწაში ზის, იმიტომაც გრილა“ — თავისებურად ხსნის მთხრობელი [4]. აქ მხედველობაში არის მიწურბანაიან სახლი ს. ციხისძარაძან.

საცხოვრებელში სამეურნეო და საოჯახო საქმიანობის გარკვევისათვის ინტერიერი მიზანშეწონილია დაიყოს, ან უფრო სწორად — ვამოუღენოდ იქნეს ფუნქციონალური ზონები: სამეურნეო, ძალის, საქმლის დამზადებასა და მიღების, დასვენების, საოჯახო საქმიანობის, სტუმრების მიღების, ბავშვების ადგილსამყოფელი, კულტისთვის განკუთვნილი ადგილი და სხვა. აღამიანთა მოღვაწეობის მთელი კომპლექსი ზონების სახით გამოვლენილ იქნა სქემაზე, რომელსაც საფუძვლად დაედო ჩვესურული კალიოანი სახლის დალაშინას გეგმა.

„დასახლება ვარაუდობს ადამიანის საცხოვრებლისა და შრომის ადგილის ერთიანობას“ [5] — აღნიშნავს აკად. გ. ჩიტაია. თვით საცხოვრებელშიც ერთი ინტერაიერსი უკანაშია დასახლებული და სამეურნეო პროცესების ავალნათლივ არის წარმოადგენილი.

ინტერაიერში ფუნქციონალური ზონების მკვეთრი საზღვრების დადგენა შეუძლებელია, ვინაიდან ხშირ შემთხვევაში ადგილი აქვს რამდენიმე პროცესს, ან მოქმედება ერთი ზონიდან გადადის მეორეში. ასეთი ზონების ერთიერთგადასჯეეთა საცხოვრებელში ელანდება, როგორც გეგმაში. ასევე კრალშიც კალიოანი სახლის მაგალითზე.

მთიელთა საცხოვრებლის განვითარება და დახვეწა დაკავშირებული იყო შრომის შემსუბუქებასთან, ამ შრომაზე დახარჯული დროის შემცირებასთან სივრცის მაქსიმალური განთავისუფლების გზით. ე. ი. მოთხოვნილებათა დამყოფილება, რაც შეიძლება ნაკლები რაოდენობის საგნებითა და აღჭურვილობით (კომპინირებული ავეჯი, ჩაშენებული კარადები, ნიშები, თაროები და სხვ.). მთიელთა საცხოვრებლის ინტერაიერისათვის ძირითადად დამახასიათებელია სტაციონარული ავეჯი. მისი გადაადგილება თითქმის არ ხდება.

აღმოსავლეთ საქართველოს ბარშიც ავეჯის გადაადგილებასა და ტრანსფორმირების მხრივ ანალოგიური სურათია. აგრეთვე დიდი ყურადღება ექცევა ჭურჭელს და მის განაწილებას ინტერაიერში [6] (ქართლის დარბაზი).

ეკლესიის ნიშებში წალოები და განჯინები, რომლებიც კახეთში საჩხიანი სახლის აუცილებელი ატრიბუტებია, აღმოსავლეთ საქართველოს მთაში თითქმის არ მოგვეპოვება თუ არ ჩავთვლით იუშეთის აივნის სახლებს. ხოლო ჩრდილო კავკასიის საცხოვრებელი სახლების ინტერაიერებში მსგავსი ელემენტები გავაჩნია [7].

ერთ გარკვეული ტიპის საცხოვრებელში, ცალკე აღებულ პრონოლოგიურ ჩარჩოებში სრულიად ჩამოყალიბებული გეგმარებით სტრუქტურა და თუ ნაგებობებში ეხედავთ რაიმე განსხვავებას არა პრინციპიალურ სქემაში. არამედ მხოლოდ პარამეტრებში. პარამეტრული ცვლილებანი კი დაკავშირებულია ოჯახის დემოგრაფიულ შემადგენლობასთან.

სქემაზე ნაჩვენებია ინტერაიერის ორგანიზაციული სტრუქტურა ფუნქციონალური ზონების ფიქსირებით. საცხოვრებელი ნაწილი იყოფა ორ ნაწილად, რასაც სქესობრივი დიფერენციაციის პრინციპი უღევს საფუძვლად. სა-

მამაცო და სალიაცო ადგილები, რომლებშიც შესაბამისად იყო განლაგებული ავეჯი და მათი ატრიბუტები განისაზღვრებოდა ყვერფ-კერანის მხარეებით. „სალიაცო კერა, სამამაცო კერა და უკენითა კერა“, ასე უწოდებს ხევისური შესაბამის ნაწილებს [8], მთხრობელი კერას უწოდებს ქვას, რომელზედაც ჯდება ოჯახის წევრი.

სქესობრივ-ასაკობრივი დიფერენციაციის პრინციპი კერასთან მკაცრად იყო დაცული მთიელებში. „კერის მარჯვენა (საკაცო) მხარეს მეორენაირად ერქვა საუფროსო“ აღნიშნავს ვ. ითონიშვილი [9], ხევის მაგალითზე — „ხოლო კერის მარცხენა (სადედაკაცო) ნაწილს — სამუცროსო (საუმცროსო)“, ან „კერის იმ მხარეს, სადაც მამაკაცისათვის განკუთვნილი სკამები იდგა — ხევში ერქვა საკაცო, ხოლო მის მოპირდაპირე მხარეს — სადედაკაცო. საკაცო მხარეს დედაკაცების ყოფნა და მითუმეტეს მამაკაცთა სკამებზე მათი დაჯდომა სატიკად იყო აკრძალული“.

კერის მარჯვენა და მარცხენა მხარეების გარკვევა შესაძლებელია, ასკვნის ლ. ბედუქიძე [10], თუ კერასთან ზურგშექცევით დავდებით. მარჯვენა მხარეზე, როგორც წესი საკაცო მერხი უნდა მდგარიყო, მარცხენაზე კი საქალო. კერის გამოჩენა საკაცო და საქალო მხარეებად გამოწვეული იყო შესაბამისად განაწილებული შინსაქმიანობით მამაკაცსა და ქალს შორის, რომლებსაც საცხოვრებელში თავთავიანთი ნაწილები განეკუთვნებოდათ“.

კერა ოჯახის გამაერთიანებელია და საცხოვრებელი სახლის ინტერიერში ყოველთვის წამყვან ელემენტს წარმოადგენს. როგორც წესი, კერა ინტერიერში გამავალი პირობითი ღერძიდან ოდნავ გადაწეულია ისე, რომ საქალებო ნაწილს მერა ადგილი უკავია. ეს ფასაგებიც არის, ქალის საქმიანობა, დაკავშირებული მრავალრიცხოვან სამეურნეო პროცესებთან, გაცილებით მეტ ფართს მოითხოვს ინტერიერში.

ალ. ჰინჭარაულის [11] სამშენებლო ლექსიკაში აღნიშნული ფაქტი ასევეა ფიქსირებული „ყვერფ-კერა ჩვეულებრივ მარცხენა გვერდზეა სალიაცოსაკენ დიდი ადგილი რჩება თავისუფალი და იქ დგას კიღობანი“. ვ. ი. საქალებო და სამამაკაცო მხარეების განსაზღვრა დაკავებული ფართისა და შესაბამისი ატრიბუტების მიხედვით არ წარმოადგენს დიდ სირთულეს.

დასაუღეთ საქართველოს მთაშიც მსგავსი სურათია. „სევანურ სახლში მკვეთრად იყო გამოჩენილი ერთმანეთისაგან მამაკაცებისა და ქალების სამყოფი ადგილი“ წერს მ. ჩართოლანი. სამამაკაცო მხარეს განლაგებული იყო ხელსაწყო და შრომითი იარაღები... ქალებისა და კაცების ასეთი განლაგება განსაკუთრებით მტკიცედ იყო დაცული წვეულების დროს [12]“.

სქესობრივ-ასაკობრივი დიფერენციაციის პრინციპი მაშინ იყო დაცული, როდესაც ოჯახის წევრები ერთად მოიყრიდნენ თავს — ამბობენ ხევისურეთში. ეს ხდებოდა „პურისქამის დროს, ხინკლის კეთების დროს უფრო ზამთარში, როცა მთელი ოჯახი სახლში მოქუჩდებოდა. სტუმარი რომ მოვიღოდეს, მამაკაცს საამაკაცო სკამზე დასვაოდეს, ქალს — სალიაცო კერაზე“ — გადმოგვცემს მთხრობელი [13].

ხევში „სტუმრად მყოფი მამაკაცი უნდა დამჯდარიყო გრძელ საკაცო სკამზე, ხოლო ქალი მასპინძელ ქალებთან ერთად — დაბალ სამფეხა სკამზე ან ქუნთაზე (ბალოში)“ [14].

საუფროსო სკამი მთიულურ კალიიან სახლში შუა ცეცხლის მარჯვენა მხარეს იდგა და მისი გადაადგილება არ შეიძლებოდა, რადგან მცდელობა წარმოადგენდა „ოჯახის უფროსი თავის ადგილზე უნდა იჯდესო“ [15]. ფორმითა

და კონსტრუქციით განსხვავებული სკამი, რომელიც მდიდარი გეომეტრიული ორნამენტითაა შემკული, მიუთითებდა მის სტაციონარულობაზე და განსაკუთრებულ მნიშვნელობაზე ინტერიერში.

ინტერიერის ფუნქციონალური ორგანიზაცია მნიშვნელოვნად განპირობებული იყო აღნიშნული სქესობრივ-ასაკობრივი დიფერენციაციის პრინციპით. ადამიანთა ყოველდღიური მოძრაობის გრაფიკი ინტერიერში, უფრო ზუსტად მისი აღდგენა საშუალებას იძლევა მოგვეცეს შედარებით ნათელი სურათი ორგანიზაციისა სამეურნეო თუ სოციალური ასპექტების გათვალისწინებით.

ერთ-ერთ ძირითად ზონას ინტერიერის სტრუქტურაში წარმოადგენს ადგილი, სადაც ხდება საკმლის დამზადება. სამზარეულო პირდაპირი მნიშვნელობით არ არსებობს, არის უბნები, სადაც მიმდინარეობს ყოველდღიური სამეურნეო სამუშაოები (ხარშვა, რეცხვა, გაშრობა და სხვ.) და აგრეთვე ადგილები აუცილებელი ჭურჭლისა, და ინვენტარის განლაგებისათვის. უნდა აღინიშნოს, რომ სამეურნეო სამუშაოთა ესა თუ ის ფორმა არ შემოიფარგლება იმ ზონის საზღვრებით, რომლებშიც მიმდინარეობს ფუნქციონალური პროცესი.

სამზარეულო ზონა, რომელიც წარმოადგენს ერთ-ერთ ძირითად ზონას, განლაგებულია ყველა იმ მომენტის გათვალისწინებით, რომელიც ხელს უწყობს მის კავშირს სხვა ზონებთან. ამდენად, ფუნქციონალური ორგანიზაციისას ხელმძღვანელობდნენ ადგილების ისეთი თავისებურებებითაც, როგორცაა ტემპერატურული რეჟიმი, განათებულობა, თუმცა ზოგიერთ შემთხვევაში ყოველივე ეს ვერ აკმაყოფილებდა ერაგონომიკულ მოთხოვნებებს ჩვენი დღევანდელი წარმოდგენებით. მოხერხებული საგნობრივ-ნაყოფობრივი კომპლექსი ხელს უწყობდა სამეურნეო პროცესებს არა მარტო სივრცის გამოყენების თვალსაზრისით, არამედ დინამიკაში და დროშიც.

კერასთან ოჯახის წევრების განაწილებას, როგორც იყო აღნიშნული, გააჩნდა გარკვეული პრინციპი. ყველა ის წესი, თუ რიტუალი, რომელიც სრულდებოდა ამ დროს, მიზნად ისახავდა რა სქესობრივ-ასაკობრივი დიფერენციაციის აუცილებლობას, ამავე დროს წარმოადგენს მოძრაობათა მაქსიმალური ეკონომიისა და ორგანიზებულობის თვალსაჩინო ნიმუშს, ხალხური გამოცდილების ნაყოფს.

კერა, რომელიც ინტერიერის გეგმარებით სტრუქტურაში წამყვან 'როლს' თამაშობს და მისი მდებარეობა განსაზღვრულია კონსტრუქციული, ტექნოლოგიური, გათბობისა და სხვა მოსაზრებებით, წარმოადგენს ერთგვარ დომინანტს, რომელსაც ექვემდებარება ყველა დანარჩენი ფუნქციონალური ზონა. ვ. ითონიშვილი [16] წერს: «კერა ერთდროულად ასრულებდა პურის ცხობის ზორცის შეწვის, საკმლის მოხარშვის, გათბობისა და ნაწილობრივ განათების ფუნქციას». ე. ი. ფუნქციონალური ზონების გადაკვეთის ყველაზე ხშირი ურთიერთშეხების ადგილიც კერა უნდა იყოს.

საცხოვრებელ ინტერიერში ყოველი ფუნქციონალური ზონა ხასიათდება და შემოიფარგლება თავისი გარკვეული შესაძლებლობებით. ეს ზონები ძირითადად განისაზღვრება თავისი სპეციალური მახასიათებლებით ან ინტერიერის ისეთი ელემენტებით, რომლებიც სიმბოლურად ასახავენ შინაარსს.

ე. ი. საცხოვრებლის ინტერიერი წარმოადგენს ერთ მთლიან სტრუქტურას, რომელშიც გამოკვეთილია კონკრეტული მოქმედების უბნები. ამ სტრუქტურა-მონობლოკში კი ყოველი უბანი არის კონკრეტული მოქმედების გარკვეული საფეხური.

ხევსურული „კალოიანი სახლი“ გევმარებითი სტრუქტურით წარმოადგენს მშენებრივ ნიმუშს ფუნქციონალური ზონების ურთიერთკავშირისა. ეს გამოვლენილია როგორც გევმაში, ასევე კრილში სხვადასხვა დონეზე. ამ სახლის ფუნქციონალურ ორგანიზაციაში სეზონურობას პრინციპული მნიშვნელობა ენიჭება.

პირველ სართულზეა განლაგებული ძირითადი საცხოვრებელი ნაწილი შინა ანუ სამყოფი. კერა ახდენს დიფერენცირებას სამამაკაცო და საქალბო ნაწილებად. ქალები და ბავშვები აქ იძინებენ, ხოლო მამაკაცთა დასაძინებელი ადგილი — ქერხოა (მეორე სართული). ასეთი დაყოფა ხდება ძირითადად ზამთრის პირობებში, „ქალები წუხტა ჩამოყრიდნენ, აწმენდნენ სახლს და ასე ყოველ დილას ყოველ საღამოს“ ამბობს მთხრობელი. ზაფხულობით კი ქალები და ბავშვებიც ქერხოში იძინებდნენ.

აკად. გ. ჩიტაია [17] შემდეგნაირად აგვიწერს ხევსურული „კალოიანი სახლის“ ნაწილებს. პირველი თვალი შედგება: 1. შინა მოიცავს „ყვეერფსა“, „ლომელსა“, „ნაწოლსა“, „სახბორესა“, „სახოსტაგესა“ და სხვ. 2. „საძროხე“, 3. „სენა“, 4. „ეზო“ 5. „საცხენე“ და 6. „ქარიბანი“. სახლის მეორე თვალი: 1. „წინგარდა“, 2. „ქერხოს ქარიბანი“, 3. „სალოგინე“, 4. „ქერხო“. მესამე თვალს აქვს „მაღალ ბანი“ და „დაფარებული კალო“.

ძირითად საცხოვრებელ ნაწილს ინტერიერში არც თუ ისეთი დიდი ფორმა უქირავს. დაახლოებით სამყოფს აქვს რვა ადგილი სიგანე და ათი ადგილი სიგრძე. სამყოფოს უკან გაუღებული აქვს დაბალი ყორე, რომელსაც აბრუნებ ავა ეწოდება. არდაბაგა გამოყოფს სამყოფოს სახოსტაგე-საგან. სამყოფოს წინა ნაწილში აქვს ერთი საკვამი, რომელშიაც გადის ბოლი და აგრეთვე ერთგვარი სინათლის წყაროა. ამ ნაწილში სათავის სიმაღლე გაცილებით მეტია! ხევსურული სახლის ინტერიერის ასეთ თავისებურებას აკად. გ. ჩიტაია „თავგაქრულობას“ უწოდებს. შიგა სივრცის ასეთი გადაწყვეტა განასხვავებს ხევსურულ კალოიან სახლს მეზობელი რეგიონების საცხოვრებელთა ინტერიერებისაგან.

საკვამის ვაბარიტები 1 ადგილი \times 0,5 ადგილი. შუაეცხლი საკვამის პირდაპირ არის მოწყობილი. „ყვერფნი ამოთხრილნი ქაზდარში, შიგ ჩასხმულები თხელები სწორებ სიბები, ოთხუთხად დაწყობილნი კუთხის ქვის კერაები. უკენას კერასთან ეგზებიან ცეცხლნი. საკვამის ძირში ყორესთანამდთან კერასთანა თაწირული ორ ადლამდე ალაგი, იმის სანიგუზიეი ქვეიანა. იქ ცეცხლზე ნიგუზნი ცეცხლნ ეგზებიან. სანიგუზეს კიდევ ქვეიან ყურე. სალაიკოს სხდებიან დიაციები. სამყოფოს ყორეში ზოგ-ზოგან დაწირულები ალაგები, იმას შუკუნნი ქვეიან. შუკუნში ზოგ რა ჩაისხმისა ზოგ რა. სამყოფო იყოფის სამად: სალაიკო, სამამაკო და ყურე“ [18].

მთიულური „კალოიანი სახლი“, რომელიც სახურავის ფორმითა და გადახურვის კონსტრუქციული სისტემით წააგავს პირაქეთი ხევსურეთის საცხოვრებელს, სრულად განსხვავებული ფუნქციონალური ზონირების სურათს იძლევა. აქ საცხოვრებლის ინტერიერში ფუნქციონალური ზონირება ერთ პორი-ზონტალურ პრაექციაშია წარმოდგენილი. პირველი სართულის ამ ძირითად საცხოვრებელ ნაწილს „ძირა სახლი“ ანუ „საჯალაბო სახლი“ ეწოდება. ხევსურული საგან განსხვავებით მთიულური კალოიანი სახლი ძირითადად ორსართულიანია, სადაც კალო მეორე სართულზეა განლაგებული. ამ ტიპის საცხოვრებელი ნაწილის ინტერიერის ფუნქციონალური ზონირება უახლოვდება გარდამავალი ზოლის მიწურბანიანი სახლის ინტერიერის ზონირებას.

საცხოვრებლის ინტერაერის ფუნქციონალური ზონირებას გარდა მნიშვნელოვანი მომენტია შიგა კედლების ფუნქციონალური დაყოფა, სადაც გარკვეული პრინციპით ნაწილდებოდა საგნები და საყოფაცხოვრებო ინვენტარი. თითოეული საგანი ქმნიდა თავის გარშემო მოხმარების თავისებურ ზონას. აქაც ნათლად ვლინდება ემპირიული „ერაგონომიკა“, მოთხოვნილებები რომელთაც უყვებოდა ადამიანი საგნობრივ გარემოს. ამდენად, საგნობრივი კომპლექსი მხოლოდ ფუნქციონალურ პროცესებთან კავშირში შეიძლება იქნეს განხილული.

კომპურა საცხოვრებელთა ჯგუფს მიეკუთვნება პირიქითი ხევესურეთის კომპლექსები. მათ შორის ერთ-ერთი ყველაზე დამახასიათებელია შატლის კომპლექსი. ეს ნაგებობები ძირითადად სამ-ოთხ ან მეტთელიანია. ქვედა სართულები გამოყენებულია მსხვილფეხა და წვრილფეხა საქონლისათვის. ხოლო მესამე და მეოთხე საცხოვრებელია. ისევე, როგორც პარაქეთ ხევესურეთის ტერასულ „კალოიან სახლში“, სეზონურობას აქაც დიდი მნიშვნელობა აქვს საცხოვრებლის ფუნქციონალურ ორგანიზაციაში.

შინა//სამყოფი ოჯახის ძირითადი საზამთრო საცხოვრებელი მესამე სართულზეა. ასეთი განლაგების მთავარი მიზეზი უნდა იყოს საქონელთან უშუალო კავშირი შიგა კიბის საშუალებით. სითბოს შენარჩუნება ე. ი. აუცილებელი ტემპერატურული რეჟიმის დაცვა, ეკოლოგიურ მოთხოვნილებებს სამთარში აქ ნაღვეების დიდი რაოდენობაა, და ამ თვალსაზრისით უნდა სართული კიდევ ერთ ხელოვნურ ბარიერს წარმოადგენს.

სხვა კომპურა ნაგებობებისაგან განსხვავებით აღნიშნული ტიპის სახლებში შედარებით დიდი ფართობი, ამიტომაც გადახურვისათვის ინტერაერში გამოიყენება კულა (ქვის სვეტი), რომელსაც ეყრდნობა ძირითადი კონსტრუქცია. კულა აგრეთვე გარკვეულ როლს ასრულებს სივრცის ორგანიზაციაში. კერა მარჯვენა კუთხეშია, მის თავზე ისკორტაა მოწყობილი. მამაკაცთა ადგილს ნაკლები ადგილი უჭირავს, მათი სკამი კედელთანაა დგას. მოპირდაპირე, საქალებო მხარეს დგას კომბინირებული ავეჯის ნიმუში, რომელშიც შეთავსებულია კიდობანი და „სადედროვნო“ ე. ი. აქ შერწყმულია სამეურნეო და დასასვენებელი ფუნქციები. საქალებო ნაწილს დიდი ფართი უჭირავს, კიდობნის უკან კიბეა, რომელიც უკავშირდება ზედა სართულს — ზეთასთვალს. კიბესთან ჰაეციალურადაა დატანებული შუკუმი, რომლითაც იგი ნათდება.

საცხოვრებელი სახლს ასეთი ორგანიზაცია შატლისათვის დამახასიათებელია, ვინაიდან მსგავს სქემას ანალოზებენ ავტორები მ. ჯანდიერი და გ. ლეჟავა [19]. განსხვავება ძალზე უმნიშვნელოა მეოთხე სართულზე მასველელი კიბე შესასველ კარებთანაა მარცხენა მხარეს.

შატლის კომპლექსში გვხვდება სახლები, რომელთა გვემა სიმეტრულად გადაბრუნებულია. ხშირ შემთხვევაში ანას განაპირობებს შესასველელი კარის მდებარეობა და მისი ორიენტირება კი ხდებოდა რელიეფის გამოყენებისა და თავდაცვის მიზნით. სვანეთშიც არსებობს ანალოგიური მომენტები ერთი და იგივე ტიპის გეგმარებით სტრუქტურაში. მ. ჩართოლანს მოსახრებით ლამგრსევენ ქორ (სამარჯვე სახლი) და ლამგრთენ ქორ (სამარცხენე სახლი) ამგვარ გეგმარებით ვარიანტებს საზღვრავს ყველფი შიგნითა მხრის (სგაყველფ) მდებარეობა კერის მიმართ. ეს შიგნითა მხარე საქალებოს წარმოადგენს. „ქალების სამყოფი რომ განსაზღვრავს მანუბის

ტიპს, ამაში უცნაური არაფერია, თუ მოვიგონებთ, 'რომ ქალთან არის დაკავ- შირებული ოჯახის საშინაო მეურნეობა მთლიანად" [20].

კოშკურა ნაგებობათა ჭგუფს მიეკუთვნება თუშეთის „ციხე სახლი“, რომელშიც შერწყმულია საცხოვრებელი, სამეურნეო და თავდაცვითი ფუნქცი- ები. ძირითადად იგი სამ-ოთხ სართულიანია, თითოეულ სართულს გარკვეუ- ლი დანიშნულება აქვს. პირველი სართული ბაშტეა წარმოადგენს სა- ქონლის საზამთრო ადგილსამყოფელს. მისი განათება მხოლოდ შესასვლელი კარის ღიობიდან ხერხდება. ერდოა-ს საშუალებით იგი უკავშირდება მეორე სართულს, რომელსაც შუაა ეწოდება. ეს ოჯახის ძირითადი, საზამთ- რო საცხოვრებელია, სადაც კერაა გამართული. ამ სათავსს ორი მცირე ზომის (დაახ. 30 სმ X 25 სმ) შუკუმი აქვს. ზედა სართულს ეწოდება კე რ ხ ო ა, სა- შინაო სახლი, საჭალაბო, საზაფხულო საცხოვრებელი და ამავე დროს პრო- დუქტის შესანახი. კავშირი მეორე და მესამე სართულს შორის მყარდება ერდოა-ს საშუალებით.

როდესაც სახლის სართულიანობა სამზე მეტია, მაშინ მესამე სართულს ზედა შუა-ს უწოდებენ და მისი გვეგარებიით სტრუქტურა ზნირად იმე- ორებს ქვედა სართულის სტრუქტურას.

საცხოვრებლის ინტერიერის შესწავლის თვალსაზრისით, ყველაზე მნი- შვნელოვანია შუა-ს ინტერიერი, ვინაიდან აქ არის კერა და ძირითადი საყო- ფაცხოვრებო პროცესები ამ სივრცეში მიმდინარეობს.

თუშური ციხე-სახლის ორგანიზაციაში, სხვა ტიპის ნაგებობათა მსგავსად სეზონურობას და ფუნქციონალურ მობილურობას გადამწყვეტი მნიშვნელობა აქვს. საცხოვრებელ ნაწილში დაცულია სქესობრივ-საკობრივი დიფერენცი- აციის პრინციპი. რაც გამომდინარეობს თუნდაც კერის მხარეების აღნიშვნით სამაჟცო კერა და საღიჟცო კერა. საქალებო ნაწილი აქაც გაცილებით მეტი ფართისაა. მამაკაცებისათვის „გარძელი სკამის“ მსგავსად კედელთან დგას მე შ ი. კერა ფანლაგებულობა შესასვლელთან მარცხენა მხა- რეს. ამის მთავარი მიზეზია ფართის რაციონალური გამოყენება (საკმლის დამ- ზადება, მიღება, დასვენება და სხვ.).

როგორც თავდაპირველადვე იყო აღნიშნული, აღმოსავლეთ საქართვე- ლოს მთიანეთისათვის დამახასიათებელია ორი ძირითადი ტიპი საცხოვრებლი- სა. ეს არის კოშკურა ნაგებობათა დიდი ჭგუფი თავისი ქვეტიპებით და აგ- რეთვე რამდენიმე სახეობის ტერასული საცხოვრებელი.

ორი განსხვავებული ტიპის ნაგებობა ძირითადად გარკვეული ლოკალუ- რი რეგიონებისათვისაა დამახასიათებელი, რაც თავის მხრივ შეპირობებულია მეურნეობრივი თავისებურებებით, რაზედაც თავის დროზე გაამახვილა ყურა- დღება აკად. გ. ჩიტაიამ ზევსურული კალოიანი სახლის მაგალითზე. მთიულეთ- გულდამაყარსა და ხევიში გვაქვს ამ ორი ტიპის თანადროული არსებობის მაგა- ლითები.

მ. ჭანდიერი და გ. ლეყავა [21] ნაშრომში „საქართველოს მთის რაიონე- ბის არქიტექტურა“ იხილავენ ზევსურეთის საცხოვრებელ ნაგებობებს და აფიქსირებენ რამდენიმე ტიპს, რომლებსაც ანსხვავებენ გვეგარების ზოგიერ- თი თავისებურებების საფუძველზე. ნაწილი ამ ნაგებობებისა წარმოადგენს ტრადიციული კალოიანი სახლის გადაკეთების შედეგს, რაც თვალნათლივ აქვს წარმოდგენილი თ. ოჩიაურს [22] სპეციალურ გამოკვლევაში. ამდენად, ყველა ამ ნაგებობის ცალკე ტიპად მოხსენიება არ იქნებოდა მართებული.

არქიტექტორების მ. ჭანდიერისა და გ. ლეყავას აზრით ტერასული ტიპის

სახლმა შეცვალა ციხე-სახლი და, ასე ეთქვათ, მისი განვითარების შედეგია. ეს მოსაზრება მეტ დასაბუთებას უნდა მოითხოვდეს. ტერასულ ნაგებობათა ტიპს კალოიან სახლს მართალია, არ გააჩნია ისეთი თავდაცვითი ატრიბუტები, როგორც ციხე-სახლს, მაგრამ აქ გასათვალისწინებელია თვით სოფლის მდებარეობა, მისი განლაგება შედარებით დამრეც რელიეფზე. საცხოვრებელი სახლის — „დაბლაშინა“ მხოლოდ — „ნაწელით“ არის გამოყოფილი საქონლისაგან, ადამიანი და საქონელი ერთ სივრცეში, ერთ დონეზე არის იგნაგებული. ეს კი უკვე თავისთავად საცხოვრებლის გაცილებით ადრინდელ ფორმაზე მეტყველებს. კალოიან სახლში საყოფაცხოვრებო პროცესის ისეთი ორგანიზაციაა, რომელშიც სრულყოფილადაა შერწყმული ყოფა და მეურნეობა.

კომპლექსური ნაგებობათა კომპლექსები განლაგებულია ძირითადად ნაკლებად დამრეც რელიეფზე ან ამიღლებულ, შედარებით ვაკე ადგილებზე. ასეთი დასახლებებისათვის დამახასიათებელია შეჭრუფებული ფორმა, ვიზუალურად შეკრული კომპოზიცია და ამით კიდევ უფრო ვლინდება მათი თავდაცვითი ფუნქციები (შატილი, მუცო, არლოტი, ხანაბო).

აღმოსავლეთ საქართველოს მთიანეთში ტერასულ ნაგებობათა გავრცელება შემოიფარგლება რამდენიმე რეგიონით, როდესაც კომპლექსური საცხოვრებელი რიგი რეგიონებისათვის ძირითად საცხოვრებელ ნაგებობას წარმოადგენდა. ამ ორი ტიპის საცხოვრებლის რაოდენობრივი მეტნაკლებობაც არ უნდა წარმოადგენდეს არგუმენტს იმისა, რომ კალოიანი სახლი არის ციხე-სახლის განვითარების შედეგი.

მთასა და ბარს შორის შუა ანუ გარდამავალი ზოლისათვის საცხოვრებლის გავრცელებულ ტიპებს წარმოადგენს მიწურბანიანი და მარტივგვირგვინიანი ერთსართულიანი სახლები. მთხრობელთა გადმოცემით, ეს ნაგებობანი გავრცელებული იყო როგორც მთიულეთის არაგვის ხეობის მიმართულებით, ასევე ფშავ-ხევსურეთის არაგვისა და ხორხის ხეობაში.

მიწურბანიანი საცხოვრებელი, ბრტყელი მიწური გადახურვით საცხოვრებლის უძველეს ფორმას წარმოადგენს. ამ სახლში, ამბობს მთხრობელი, „საქონელი შიგ ჰყავდათ, ლაბტით იყო გაღობილი“ [22]. კედლები შშრალი ყორით იყო ამოყვანილი. იგივე საცხოვრებლის ტიპს უნდა მიეკუთვნებოდეს ფშაურთა სახლგომური, რომელიც ერთსართულიანია (არსებობს ორსართულიანი სახლგომურიც — გ. დ.), და მთიულური სახლბოსელი, რომელიც აღწერილი აქვს მ. ჩართოლანს. სახლბოსელი ერთსართულიანი ნაგებობაა, რომლის ერთიანი სახურავის ქვეშ მოთავსებულია საცხოვრებელი ბინა „სახლი“, ბოსელი ანუ საბროხე და კალო. საცხოვრებელი ბინა და ბოსელი სახლის ოთხ კედელს შორის ერთად არის მოთავსებული. ზოგიერთ სახლში ისინი ერთმანეთისაგან ლასტითაა გამოყოფილი, მაგრამ ეს უკანასკნელი ახლო წარსულში მომხდარი ფაქტია. ადრე ადამიანის სამყოფო და საქონლის სადგომი გაუტინრავ ფართობზე სახლის ორ მხარეს, ფანჯარასთან, ხოლო მეორე მხარეს, გრძელი კედლის გასწვრივ, საქონელი ება ბაგაზე.

მ. ჩართოლანი [23] აღნიშნავს, რომ „საცხოვრებელი (სახლბოსელი) გარდამავალი საფეხურია თანამედროვე ტიპის სახლებისაკენ. იგი მთის პირობებთანაა შეგუებული და მიღებულია ძველი და ახალი საცხოვრებლის ელემენტების ერთმანეთთან შერწყმის გზით თანამედროვე პირობებში მეორეხარისხოვანი ოჯახის მოთხოვნილებათა შესაბამისად“. მართლაც ამ საცხოვრებელმა ყველაზე ნაკლები სახეცვლილება და რეკონსტრუირება განიცადა სხვა მთურ

ნაგებობებთან შედარებით. ცვლილებები ხდებოდა ინტერიერში, თვით შენობა კი მოცულობით ინარჩუნებდა თავის პირვანდელ ფორმას.

თანდათანობით მოხდა მიწურბანიანი სახლების დაქანონებული შიგა სივრცის ზონირების რღვევა, ინტერიერში გაჩნდა ტიხრები. პირველ რიგში მოხდა საქონლის სრული იზოლაცია საცხოვრებელი ნაწილისაგან, შემდეგ კი თვით საცხოვრებელ ნაწილში მოხდა ცვლილებები. შეუაცეცხლმა გადაიანაცვლა კედლისაყენ და შემდგომში გარდაიქმნა ბუხარად. აგრეთვე მოისპო მკვეთრად გამოხატული საქალებო და სამამაკაცო მხარეების დიფერენცირება.

დღნიშნულ რეგიონში მიწურბანიანი სახლების პარალელურად გავრცელებული იყო მარტივეგვირგვინიანი სახლები. ეს ნაგებობანი, რომელთა გადახურვა ჩვეულებრივ მიწურბანიანთან შედარებით რთულ კონსტრუქციულ თავისებურებებთან იყო დაკავშირებული, სოციალურად და ეკონომიკურად დაწინაურებულ ნაწილს უნდა ჰქონოდა. „შეძლებულ ხალხს ჰქონდა გვირგვინიანი“ — ამბობს მთხრობელი. თავისი ფორმით ეს გადახურვა იმეორებს ქართლის დარბაზების გვირგვინოვან პრინციპს, მაგრამ შედარებით მარტივად არის გამოხატული. „ეს იყო შუაში აბურაული სახლი“ — თავისებურად ხსნის მთხრობელი (ქვეთარაძე გიორგი სვიმონის ძე, 77 წ. თვლივი) [24].

მარტივეგვირგვინიანი სახლს ერთ-ერთი სახეობა ფშავური „მოქცეული“ ეწოდება. მისი მოცულობა არ გამოირჩევა დიდი პარამეტრებით, ჩიერს მიერ აღომილი სახლი (ს. გოგოლაურთა) ფართით არ აღემატება 27 მ². მისი ინტერიერის ფუნქციონალური ორგანიზაცია ემყარება იგივე პრინციპებს, რაც მიწურბანიანისა.

მთიულეთში არსებული მარტივეგვირგვინიანი სახლების ნიმუშებიც მეტყველებს მთასა და ბარს შორის მჭიდრო ურთიერთკავშირზე, რაზედაც მთელი რიგი ავტორებს აქვთ გამოთქმული მსგავსი მოსაზრება.

აღმოსავლეთ საქართველოს მთიელთა საცხოვრებლის ინტერიერის ფორმირების ერთ-ერთ ძირითად ფაქტორს წარმოადგენს საცხოვრებელი ადგილისა და სამეურნეო ნაწილის ურთიერთკავშირის ხასიათი, ეს არის არადიფერენცირებული და დიფერენცირებული სივრცე, რომელიც იყოფა სხვადასხვა საშუალებათ: წნულით, კამიტალური ან მარტივი ტიხრით და სრული იზოლაციით სხვადასხვა დონეზე.

საცხოვრებელი ადგილისა და სამეურნეო ნაწილის დამოკიდებულების მიხედვით შესაძლებელია საცხოვრებელ ნაგებობათა კლასიფიცირება და გავრცელების არელების დადგენა სიზშირის მიხედვით. მეურნეობის ხასიათის ცვლილებასთან დაკავშირებით წარმოვიდგება საცხოვრებლის ინტერიერის ორგანიზაციის რამდენიმე სურათი პერიოდიზაციის მიხედვით. მიწურბანიანი და ტერასულ ნაგებობებში თუ იცვლება საცხოვრებელი და სამეურნეო ნაწილებს დამოკიდებულებებს ხასიათი, კომპლექსური ნაგებობებში ეს ფორმა ინარჩუნებს პირველად სახეს. მხედველობაში არის საცხოვრებელ ნაგებობათა ძირითადი ტიპები, რომლებმაც შეინარჩუნეს პირვანდელი სახე.

არსებული, ჩამოყალიბებული საცხოვრებელი ნაგებობებს სტერეოტიპების სახეცვლილება. პირველ რიგში მოხდა ინტერიერის მოცულობით-სივრცობრივ სტრუქტურაში ახალი ელემენტების შეტანით, მასალის დამუშავების ახალი საშუალებებით და სხვ., შემდგომში კი უკვე თვით ნაგებობის დაშლა-გადაკეთებით, სათაესებზე დამატებით, რომლებშიც შეიმჩნევა საერთო ნიშნები მთიანეთის სხვადასხვა რეგიონებში.

გამოყენებული ლიტერატურა

1. Кобычев, В. П., Робакидзе А. И. Основные типологии и картографирования жилища народов Кавказа. СЭ, М., 1967, 2, с. 33.
2. Маркузон В. О., О закономерностях развития и семантике архитектурного языка, Архитектура СССР, М., 1970, I, с. 46.
3. Леру Р., Экология человека, М., Стройиздат, 1970, с. 122.
4. გ. დავითაშვილი, საექსპედიციო დღიურები, ვინვალი — 73 (ხელნაწერი). ისტ. ინსტ. საქ. ეთნ. განყ. არქივი.
5. გ. ჩიტაია, დასახლების ტიპი მთიულეთში, მსუ, თბ., 1953, ტ. 6, გ. 207.
6. Гаракиндзе М. К., Грузинское деревянное зодчество, Тбилиси, Сабчота Самартвело (Советская Грузия), 1959, с. 87.
7. Любимова Г. Н., Хан-Магомедов С. О. Народная архитектура Южного Дагестана, М., Госстройиздат, 1956, с. 8.
8. გ. დავითაშვილი, საექსპედიციო დღიურები, ხევსურეთი — 68 (ხელნაწერი). ისტ. ინსტ. საქ. ეთნ. განყ. არქივი.
9. ვ. ითონიშვილი, ბევი ძველად და ახლა, თბ., საბჭოთა საქართველო, 1967, გვ. 52.
10. ლ. ბედუქიძე, ხალხური ავეჯი აღმოსავლეთ საქართველოს მთიანეთში, თბ., მეცნიერება, 1973, გვ. 113.
11. ალ. კინჭარაული, ხევსურელის თავისებურებანი, თბ., მეცნიერება, 1965.
12. მ. ჩართოლანი, ქართული ხალხის მატერიალური კულტურის ისტორიდან, თბ., მეცნიერება, 1961, გვ. 127.
13. გ. დავითაშვილი, დასახ. ნაშრომი.
14. ვ. ითონიშვილი, დასახ. ნაშრომი, გვ. 52.
15. გ. გეგეჭკორი, მთიულური სახლის ზოგიერთი თავისებურებანი, საისტ. კრებ., 1971, გვ. 289.
16. ვ. ითონიშვილი, დასახ. ნაშრომი, გვ. 52.
17. გ. ჩიტაია, ხევსურული სახლის „სენე“. ანალები, თბ., 1947, ტ. 1, გვ. 149.
18. მასალები საქართველოს შინამრეწველობისა და ხელოსნობის ისტორიისათვის, თბ., მეცნიერება, 1976, გვ. 186.
19. Джандиери М. И., Лежава Г. И., Архитектура горных районов Грузии, М., Гос. Арх. Изд-во Акад. Арх. СССР, 1940, с. 11—12.
20. მ. ჩართოლანი, კერა სენურ სახლში, საქ. მუზეუმის მოამბე, თბ., 1959, ტ. XX.
21. Джандиери М. И., Лежава Г. И., დასახ. ნაშრომი, გვ. 15.
22. თ. ოჩიაური, ახალი საცხოვრებელი ნაგებობანი ხევსურეთში, მსუ, VII, გვ. 21.
23. გ. დავითაშვილი, საექსპედიციო დღიურები, ვინვალი — 73 (ხელნაწერი). ისტ. ინსტ. საქ. ეთნ. განყ. არქივი.
24. მ. ჩართოლანი, საცხოვრებელი ნაგებობანი მთიულეთში, საქ. მუზეუმის მოამბე, თბ., 1968, ტ. XXV, გვ. 273—274.
25. გ. დავითაშვილი, დასახ. ნაშრომი.

ГОРНЫЕ ЖИЛИЩА ГРУЗИИ

(Материалы)

Резюме

Предлагаемый выпуск историко-этнографического атласа (ИЭА) Грузии посвящен горногрузинским жилищам. Он состоит из введения и статей, в которых рассматриваются принципы классификации грузинского жилища и его отдельные виды.

В введении определены цели и задачи ИЭА Грузии, которые предполагают выявление этноспецифики важнейших элементов бытовой культуры грузинского народа и ареал их распространения в различных хронологических срезах.

Историко-этнографический атлас Грузии носит региональный характер — он является частью Европейского ИЭА и в силу этого разрабатывается по международной программе. Структура и содержание, заранее обусловленные вышеуказанной программой, являются общими для всех национальных Атласов.

Жилище народов Европы, включая сюда и Кавказ, является одной из основных тем Атласа.

Данный выпуск ИЭА Грузии не претендует на полноту публикации — он содержит главным образом материалы к Атласу, завершение которого требует еще длительной работы и предварительного решения ряда методических и практических вопросов. В нем представлены материалы лишь относительно горногрузинского жилища. Другим видам жилых комплексов будут посвящены последующие разделы.

Соответственно основной задаче ИЭА в первом выпуске, посвященном жилищу, освещен вопрос типологической классификации жилого комплекса.

В первой статье данного выпуска критически рассмотрены существующие классификации жилища, указано на особые требования, предъявляемые к типологии жилища в связи с интересами Атласа, намечены принципы типологии в свете некоторых положений теории культурно-исторической и хозяйственно-культурной типологии, переосмысленных применительно к историко-географическим и социально-культурным особенностям Грузии и Кавказа. Предложена трехчленная классификация первого порядка, в которой выделены горногрузинский, западногрузинский равнинный и восточногрузинский равнинный жилые комплексы, каждый из которых представлен, исходя из локальных особенностей второго порядка, рядом подвидов.

В частности горногрузинское жилище предполагает наличие таких подвидов как: дом-крепость (жилая башня), жилой комплекс с оборонительной башней и оградительной стеной, жилой комплекс с сванири и жилой комплекс с санцхвири. Естественно, имеются и переходные формы.

Основные виды и подвиды горногрузинского жилого комплекса рассмотрены в отдельных статьях. Специальная статья посвящена интерьеру горногрузинского жилого комплекса.

В статье «Дом-крепость» рассмотрены особенности строительной техники, организации строительных работ и формы данного вида жилого комплекса; выявлено функциональное назначение помещений жилого комплекса, показан ареал его распространения, а также частота бытования.

В следующей статье «Жилой комплекс с оборонительной башней» дано подробное описание более сложного по структуре и содержанию сооружения, в котором жилые, хозяйственные и оборонительные функции представлены в отличном от жилой башни сочетании, указывающем на более высокий уровень хозяйственно-культурного и социального развития. Этот жилой комплекс бытовал в горной Грузии в двух различных вариантах. Показаны ареал и частота распространения каждого из них, причины, обусловившие образование двух вышеуказанных видов.

В статье «Жилые комплексы с оградительной стеной» выявлены тенденции развития ранних форм жилищ в более сложные оборонительные комплексы, отражающие значительный шаг в процессе углубления социальной дифференциации и накладывающие свой отпечаток на форму поселения.

В статье «Жилой комплекс с сванири» представлен необычный для Кавказа вид жилого сооружения, который по внешнему виду аналогизируется с оборонительной башней, но по высоте значительно ниже типичных сванских башен. Он был пристроен к основному жилищу и, видимо, в какой-то степени выражал социальный престиж обладателя этой своеобразной формы жилого комплекса.

В следующей статье, посвященной жилому комплексу с санцхвири, выявлен уникальный для Грузии, до сих пор неизвестный элемент жилого комплекса — особая форма амбразуры в виде фонаря-пристройки с наружной стороны верхнего этажа с бойницами. Этот жилой комплекс имел ограниченный ареал распространения.

Том завершается статьей, посвященной интерьеру горногрузинского жилого комплекса; в ней показаны особенности размещения семейного инвентаря и порядок освоения жилых и хозяйственных помещений.

Выпуск снабжен иллюстрациями и картограммами.

შემოკლებათა განმარტება

ЗҚОРГО — Записки Кавказского отдела Русского географического Общества.

КК — Кавказский календарь.

КСИЭ — Краткие сообщения института этнографии им. Миклухо-Маклая.

კპპ — ქვესიის ეთნოგრაფიული კრებულები ✓

МАК — Материалы по археологии Кавказа.

მსა — მასალები საქართველოს ეთნოგრაფიისათვის.

ССК — Сборник сведений о Кавказе.

ილუსტრაციების აღწერილობა

ბ. ბეგეპკორი

ციხე-სახლები საქართველოში

1. თუშური ციხე
2. ფშაური სახლი
3. მოხეური ქეითყირი
4. ხევსურული ქეითყირი.
5. მთიულური ქეითყირი
6. რაჭული ღურთიანი სახლი
7. სვანური ლაზგა მურყვამ
8. თუშური 7 სართულიანი ციხე
9. ხევსურული ციხე-სახლის ბანი
- 9ა: რაჭული ღურთიანი სახლის სხვენის ინტერიერი
- 9ბ: წოვა-თუშური ციხე-სახლი
- 9გ სოფ. შატილი, ხევსურეთი
10. სათოფურები და ჩარდახი. თუშეთი, რაჭა, ფშავე.
11. ღურთო-ჩარდახი, რაჭა.
- 11ა. სათოფური — თუშეთი, ფშავე
- 11ბ. სათოფური — თუშეთი
12. სოფ. მუცოს ციხე-სახლები
13. სოფ. ღები. ჩარდახი
14. სოფ. ღები. ნიშა ბუხრის თაეზე
- 14ა. სოფ. შატილი. ნიშები კედელში
15. მთიულეთი. კულა
- 15ა. ხევი. კულა
16. მთიულეთი. — სოფ. არახვეთი. ქეითყირის პირველი სართულის გეგმა. ფასადი.
17. თუშეთი. სოფ. ხახაბო. პირველი სართულის ინტერიერი
18. რაჭა. სოფ. ღები. ღურთიანი სახლის კრილი, ფასადი. IV სართულის გეგმა.
19. ხევსურეთი. სოფ. ხახმატი. გადახურვის სისტემა
20. სვანეთი. სართულშუა გადახურვა
21. თუშეთი. სოფ. ომალო. სახლის გადახურვა
22. თუშეთი. სახლის გადახურვის სისტემა.
23. თუშეთი. სოფ. ფარსმა. ექვსსართულიანი ციხე-სახლი (კუთხის ქეები)
24. თუშეთი. სოფ. ომალო. სამსართულიანი ციხე, გეგმები, კრილი
25. რაჭა. სოფ. ღები. ღურთიანი სახლის სართულების გეგმა.
26. სვანური ბოსელი გვალ.
27. თუშეთი. სოფ. ომალო. მუხარი
28. თუშეთი სოფ. ხახაბო. კარსელი
29. ხევსურეთი. სოფ. შატილი. კრილი, გეგმა
30. ხევსურეთი. სოფ. შატილი. ციხე-სახლის ინტერიერი.

ა. ქალღანი

კოშკიანი საცხოვრებელი კომპლექსი საქართველოს მთიანეთში

სურ. 1. სოფ. მურყმელი, ბ. კაკრიაშვილის კომპლექსის გეგმები (ა. ქალღანი).

სურ. 2. იგივე, კოშკის ზედა სართულების გეგმები (ა. ქალღანი).

სურ. 3. იგივე, კრილი და ფასადი (ა. ქალღანი).

7. საქართველოს ისტორიულ-ეთნოგრაფიული ატლასი

- სურ. 4. იგივე, აქსონომეტრიული პრილი (ა. ქალდანი).
 სურ. 5. იგივე, თაღივანი შდური (ა. ქალდანი).
 სურ. 6. სოფ. მურყემლი, ბ. ჩარქელიანის კომპლექსის გეგმები (ა. ქალდანი).
 სურ. 7. იგივე, პრილი (ა. ქალდანი).
 სურ. 8. იგივე, აქსონომეტრიული პრილი (ა. ქალდანი).
 სურ. 9. სოფ. ჩაუაშის ხედი (ა. ქალდანი).
 სურ. 10. კოშკიანი საცხოვრებელი კომპლექსები სოფ. ჩაუაშში (ა. ქალდანი).
 სურ. 11. სოფ. მურყემლი, ს. ლეჩელიანის კომპლექსის I სართულის გეგმა (ვლ. წილოსანი).
 სურ. 12. იგივე, ფსადი (ვლ. წილოსანი).
 სურ. 13. იგივე, პრილი (ვლ. წილოსანი).
 სურ. 14. იგივე, კოშკის ზედა სართულის გეგმები და განივი პრილი (ვლ. წილოსანი).
 სურ. 15. სოფ. ლეხთაგის ხედი (ა. ქალდანი).
 სურ. 16. სოფ. ლანჩავლი. კოშკიანი საცხოვრებელი კომპლექსი (ა. ქალდანი).
 სურ. 17. სოფ. ლანჩავლის ხედი (ა. ქალდანი).
 სურ. 18. სოფ. სეტი, კოშკიანი საცხოვრებელი კომპლექსი (ა. ქალდანი).
 სურ. 19. სოფ. ჩაუაში, კოშკები (ა. ქალდანი).
 სურ. 20. სოფ. გურო, „ბათაკო“ კომპლექსის გეგმა (ა. ქალდანი).
 სურ. 21. იგივე, კოშკის გეგმები და პრილი (ა. ქალდანი).
 სურ. 22. იგივე, კოშკის ხედი (ა. ქალდანი).
 სურ. 23. სოფ. მუცი, „ჩოლოყაანთ“ კომპლექსის გეგმები (ა. ქალდანი).
 სურ. 24. იგივე, ფსადი და პრილი (ა. ქალდანი).
 სურ. 25. სოფ. მუციის ხედი (ა. ქალდანი).
 სურ. 26. სოფ. არახეთი, „ნადირაანთ“ კომპლექსი, გეგმა (ა. ქალდანი).
 სურ. 27. იგივე, პრილი, ფსადი (ა. ქალდანი).
 სურ. 28. სოფ. ყანობი, ითონიშვილების კომპლექსის გეგმა (ე. გიგაშვილი).
 სურ. 29. იგივე, ფსადი რეკონსტრუქციის შემდეგ (ე. გიგაშვილი).
 სურ. 30. იგივე, ფსადების თავდაპირველი სახე (ე. გიგაშვილი).
 სურ. 31. სოფ. ქვემო დესი, კოშკიანი საცხოვრებელი კომპლექსის I სართულის გეგმა (ა. ქალდანი).
 სურ. 32. იგივე, II სართულის გეგმა (ა. ქალდანი).
 სურ. 33. იგივე, კოშკის ზედა სართულების გეგმები და პრილი (ა. ქალდანი).

ა. ქალდანი

გალაქიანი საცხოვრებელი კომპლექსი საქართველოს მთიანეთში

- სურ. 1. სოფ. ლაღამი, ი. ფალიანის კომპლექსის გეგმები (ა. ქალდანი).
 სურ. 2. იგივე, ფსადი (ა. ქალდანი).
 სურ. 3. იგივე, ზედა სართულების გეგმები (ა. ქალდანი).
 სურ. 4. იგივე, პრილი (ა. ქალდანი).
 სურ. 5. სოფ. იენაში, ბ. ფარქიანის კომპლექსის გეგმები (ა. ქალდანი).
 სურ. 6. იგივე, შდურის ფრაგმენტი (ა. ქალდანი).
 სურ. 7. იგივე, კარის აქსონომეტრიული პრილი (ა. ქალდანი).
 სურ. 8. იგივე, კოშკის ზედა სართულების გეგმები და კომპლექსის პრილი (ა. ქალდანი).
 სურ. 9. სოფ. გიგბაში, ჩარქელიანების კომპლექსის გეგმა (ა. ქალდანი).
 სურ. 10. იგივე, პრილი (ა. ქალდანი).
 სურ. 11. იგივე, ფსადი (ა. ქალდანი).
 სურ. 12. იგივე, კომპლექსის მდ. ენგურთან დამაკავშირებელი გვირაბის პრილი (ა. ქალდანი).
 სურ. 13. იგივე, ფსადი (ა. ქალდანი).
 სურ. 14. სოფ. ყაშში, ქალდანების კომპლექსის ცენტრალური ნაწილის ხედი (ა. ქალდანი).
 სურ. 15. იგივე, გენგეგმა (თ. გორგაძე).
 სურ. 16. იგივე, I სართულის გეგმა (თ. გორგაძე).
 სურ. 17. იგივე, II სართულის გეგმა (თ. გორგაძე).
 სურ. 18. იგივე, პრილი (თ. გორგაძე).
 სურ. 19. სოფ. ბარში, დადუშქელიანების კომპლექსის გეგმა ალაყაფის კარის დონეზე (ა. ქალდანი).

- სურ. 20. იგივე, გენგეგმა (ა. ქალღანი).
- სურ. 21. იგივე, მთავარი ფასადი (ა. ქალღანი).
- სურ. 22. იგივე, კოშკის ხედი (ა. ქალღანი).
- სურ. 23. იგივე, კოშკის გეგმები (ა. ქალღანი).
- სურ. 24. იგივე, საკიდებ- (ა. ქალღანი).
- სურ. 25. იგივე, ხედი (ა. ქალღანი).
- სურ. 26. იგივე, კომპლექსის აქსონომეტრია აღდგენილი სახით (ა. ქალღანი).
- სურ. 27. იგივე, კოშკის ფასადი (ა. ქალღანი).
- სურ. 28. იგივე, კოშკის კარის აქსონომეტრიული კრილი (ა. ქალღანი).
- სურ. 29. იგივე, ალაყაფის კარი (ა. ქალღანი).
- სურ. 30. სოფ. კისტანი, „აბულეთაურთ“ კომპლექსის გეგმები (ა. ქალღანი).
- სურ. 31. იგივე, ფასადი (ა. ქალღანი).
- სურ. 32. იგივე, კოშკის გეგმები და კრილი (ა. ქალღანი).
- სურ. 33. იგივე, ხედი (ა. ქალღანი).
- სურ. 34. სოფ. კისტანი, „აეთანდილანთ“ კომპლექსის გეგმა (ა. ქალღანი).
- სურ. 35. იგივე, ხედი (ა. ქალღანი).
- სურ. 36. იგივე, კრილი (ა. ქალღანი).
- სურ. 37. იგივე, ციხე-სახლების გეგმები (ა. ქალღანი).
- სურ. 38. სოფ. ზონე, ვარდანა შეთეყურის კომპლექსის გენგეგმა (ა. ქალღანი).
- სურ. 39. იგივე, კრილი (ა. ქალღანი).
- სურ. 40. სოფ. მლეთა, „შიგიანთ“ კომპლექსის გენგეგმა (თ. გორგაძე, ო. ნაჭყებია).
- სურ. 41. იგივე, კოშკის გეგმები (თ. გორგაძე, ო. ნაჭყებია).
- სურ. 42. იგივე, კრილი (თ. გორგაძე, ო. ნაჭყებია).
- სურ. 43. სოფ. მლეთა, „გოგიანთ“ კომპლექსის კრილი და გეგმა I სართულის დონეზე (თ. გორგაძე, ო. ნაჭყებია).
- სურ. 44. იგივე, კრილი და გეგმა II სართულის დონეზე (თ. გორგაძე, ო. ნაჭყებია).
- სურ. 45. სოფ. ბეგოთყარი, კოშკის ხედი (ა. ქალღანი).
- სურ. 46. სოფ. ჭალმიანი, „ჭალმიანთ“ კომპლექსის ხედი (ა. ქალღანი).

ა. ქალღანი

სენიორიანი სახლი სვანეთში

- სურ. 1. სოფ. ბარში, ნ. გურჩიანის სენიორიანი სახლის გეგმები (ა. ქალღანი).
- სურ. 2. იგივე, ფასადი (ა. ქალღანი).
- სურ. 3. იგივე, კრილი (ა. ქალღანი).
- სურ. 4. იგივე, მთავარი ფასადი (ა. ქალღანი).
- სურ. 5. სოფ. ბარში, თ. გურჩიანის სენიორიანი სახლის გეგმები (ა. ქალღანი).
- სურ. 6. იგივე, კრილი (ა. ქალღანი).
- სურ. 7. იგივე, აქსონომეტრიული კრილი (ა. ქალღანი).
- სურ. 8. იგივე, ფასადი (ა. ქალღანი).
- სურ. 9. იგივე, დირეში გაკეთებული საკიდი (ა. ქალღანი).
- სურ. 10. სოფ. ფარი, სენიორის გეგმები და კრილი (ა. ქალღანი).
- სურ. 11. საკიდები (ა. ქალღანი).

ა. ქალღანი

სანცხვირიანი სახლი სვანეთში

- სურ. 1. სოფ. უშხენარი, ბ. შამფრიანის სანცხვირიანი სახლი. გეგმები, ფასადი, კრილი, დეტალები (ა. ქალღანი).
- სურ. 2. იგივე, აქსონომეტრიული ხედი (ა. ქალღანი).
- სურ. 3. იგივე, თვალაკეთი ჩიხურის აქსონომეტრიული კრილი და ხედი (ა. ქალღანი).
- სურ. 4. იგივე, კარის ჩანახატი (ა. ქალღანი).
- სურ. 5. სოფ. ბარში, ს. გურჩიანის სანცხვირიანი სახლი, გეგმები, კრილი, ფასადი (ა. ქალღანი).

- სურ. 6. იგივე, ჩიხურის გეგმები და კრილები (ა. ქალდანი).
სურ. 7. სოფ. ცალარი. დ. გვარშიანის სანცხვირიანი სახლის გეგმები (ა. ქალდანი).
სურ. 8. იგივე, აქსონომეტრიული ხედი (ა. ქალდანი).
სურ. 9. იგივე, სარდაფის გეგმა და სახლის კრილი (ა. ქალდანი).
სურ. 10. იგივე, რკინის ჰალი (ა. ქალდანი).
სურ. 11. იგივე, ჩიხურის აქსონომეტრიული კრილი და ხედი (ა. ქალდანი).
სურ. 12. სოფ. ბარში, გენგეგმა (ა. ქალდანი).





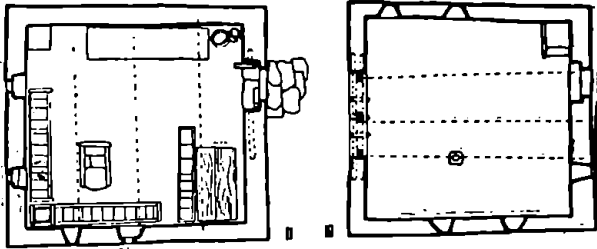
გ. დავითაშვილი


ქართული ხალხური საცხოვრებლის ინტერიერი

- სურ. 1. ხევსურეთი, „კალოიანი სახლი“, სამყოფოს ფუნქციონალური ზონირება (გ. დავითაშვილი).
სურ. 2. თუშეთი, ციხე-სახლი. ბაშტე. ინტერიერი (გ. დავითაშვილი).
სურ. 3. თუშეთი, ციხე-სახლი, ჭერხო, ინტერიერი (გ. დავითაშვილი).
სურ. 4. თუშეთი, აიენიანი სახლი, სასტუმრო, ინტერიერი (გ. დავითაშვილი).
სურ. 5. თუშეთი, აიენიანი სახლი, სამყოფი, ინტერიერი (გ. დავითაშვილი).
სურ. 6. ფშავი, სახლგომური, ინტერიერი (გ. დავითაშვილი).


ბ. გეგმაჟორი

ციხე სახლები საქართველოში





2



3

ИЛЛЮСТРАЦИЯ 63603

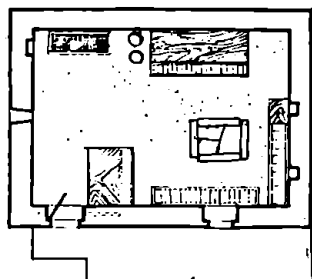

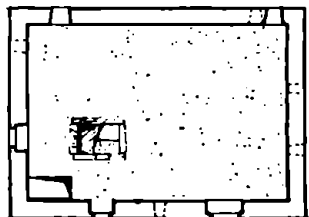



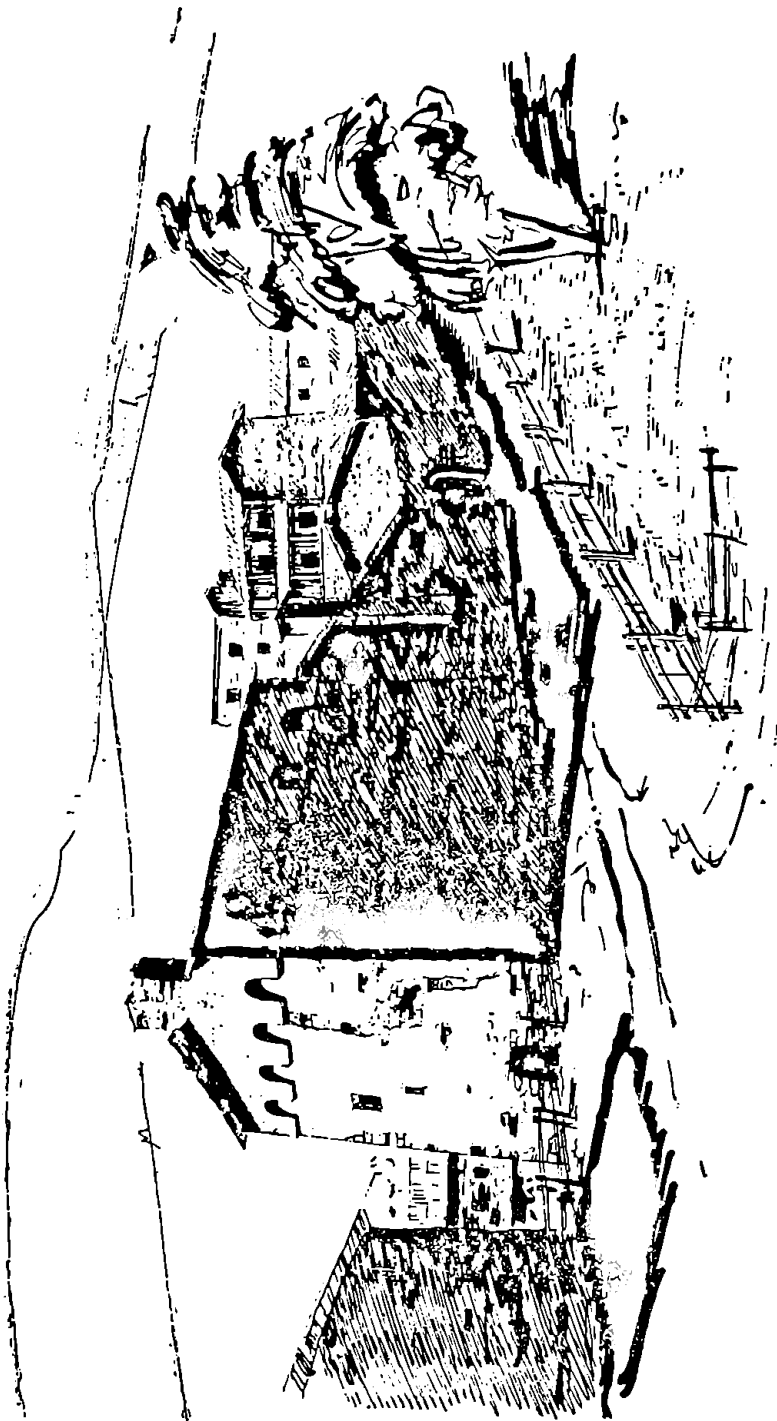
ИЛЛЮСТРАЦИЯ 63602




4




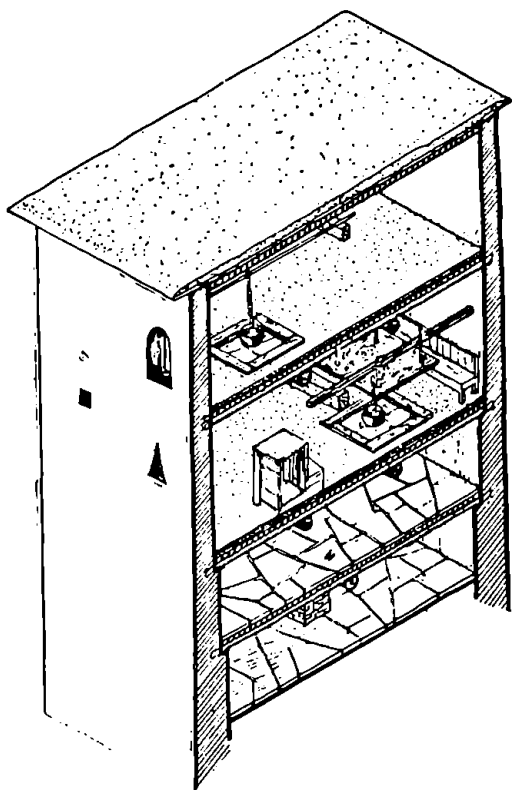
5






17



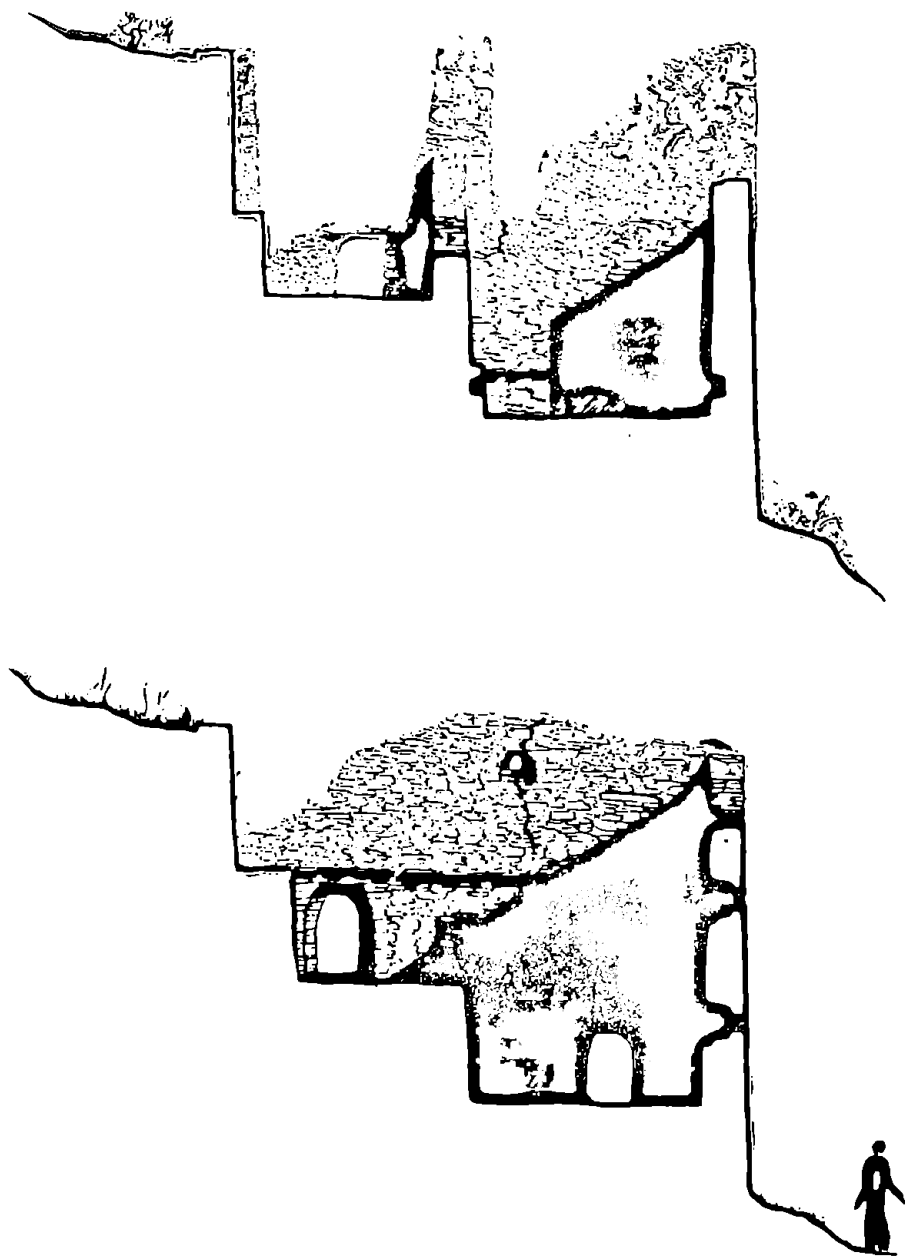



9



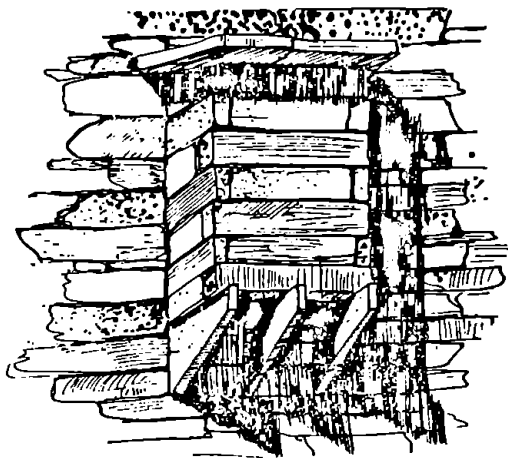





93

107


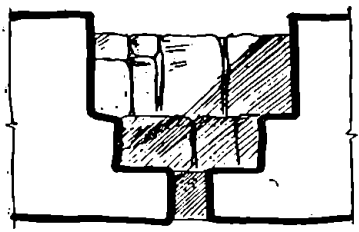
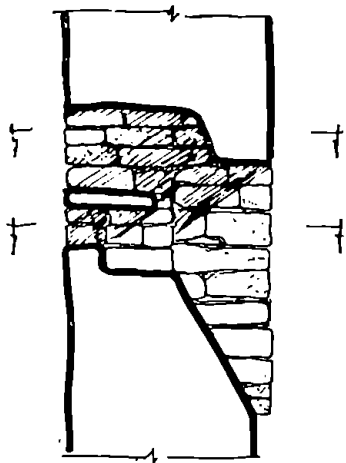











10³



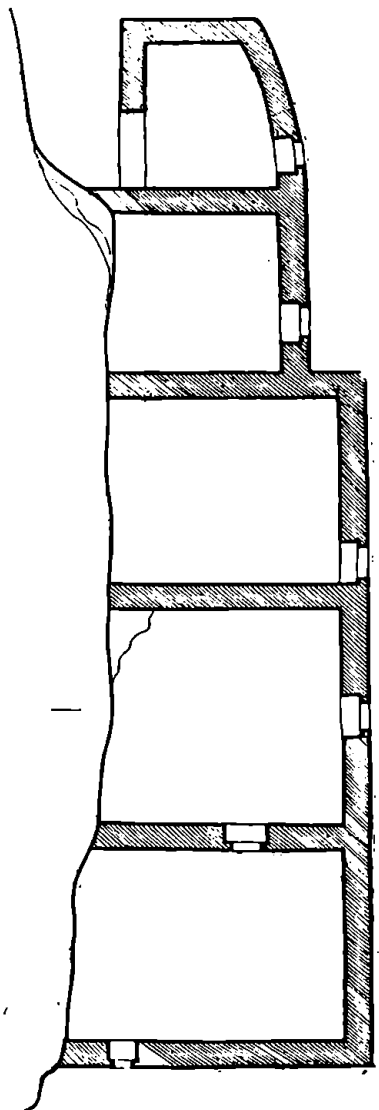
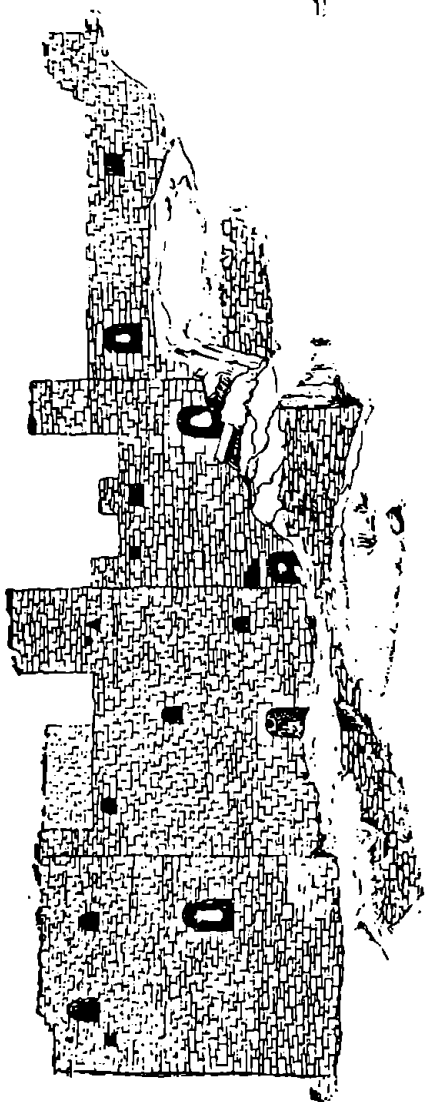
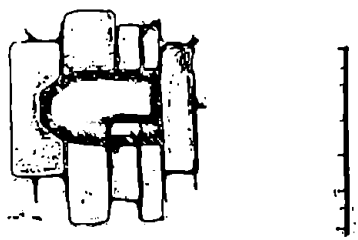
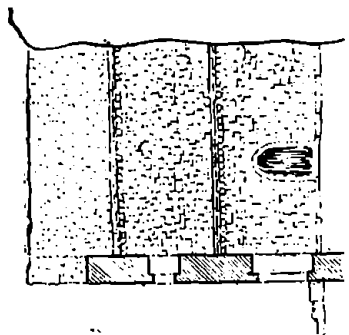
11




11 s




113







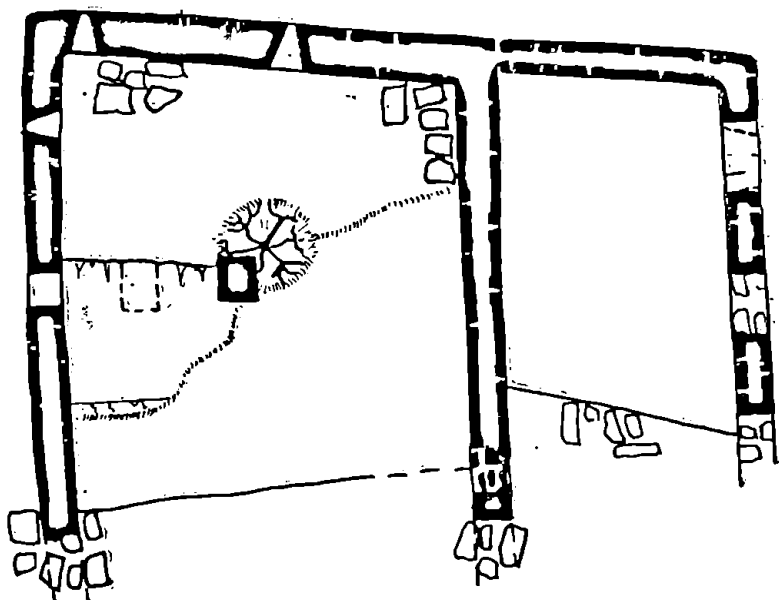
13



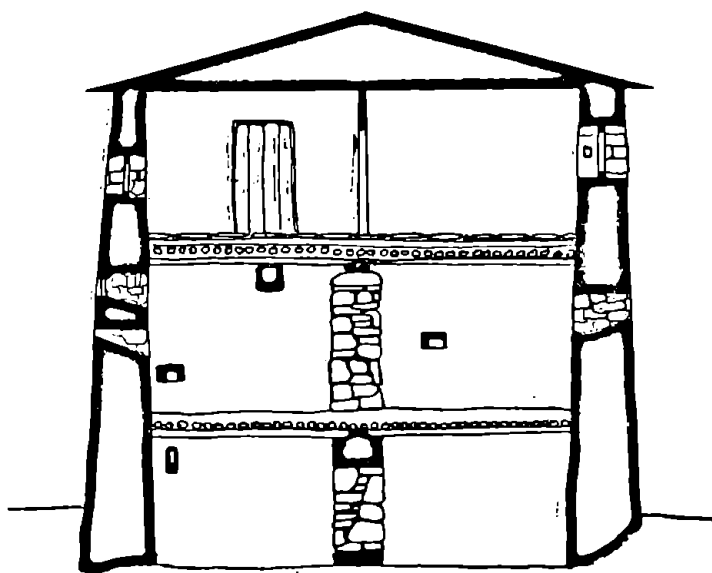
14



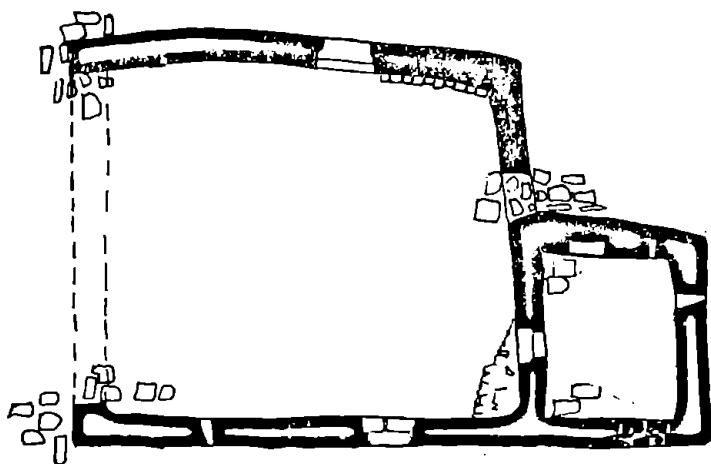
143



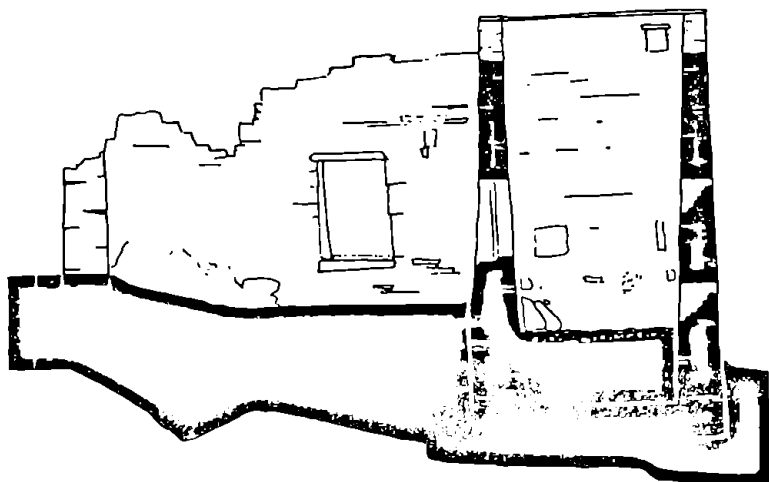
15




15²



16₁


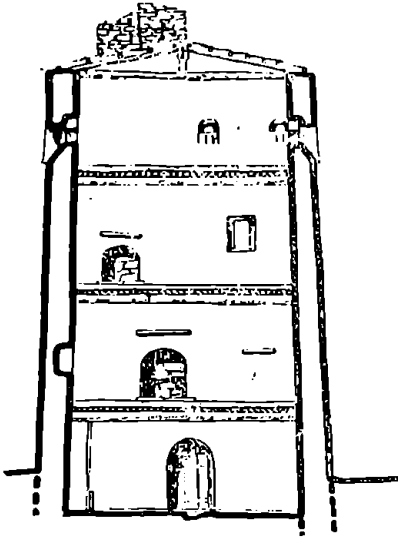


16₂

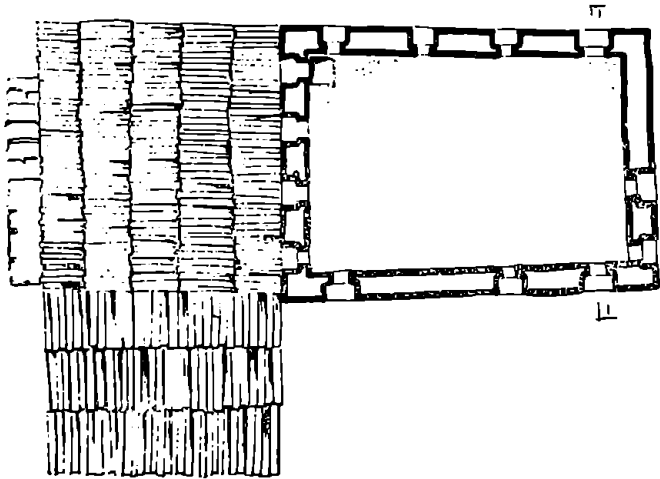





3784 1-1

ÓJNREOMI EJLEJ



W LJZOLJEL ÓÓÓJ






19

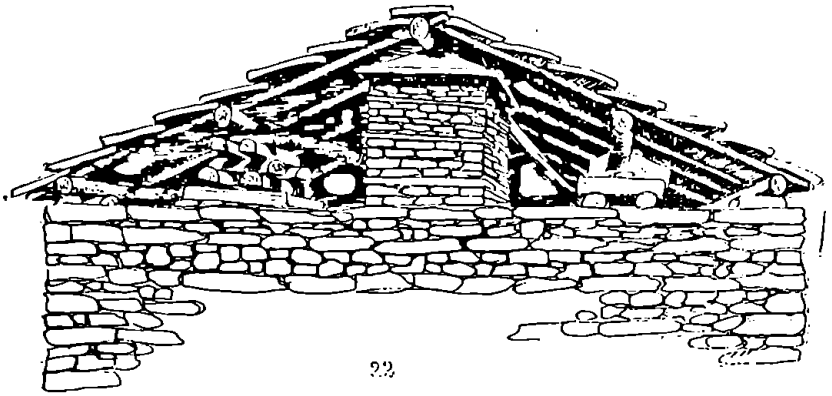


20

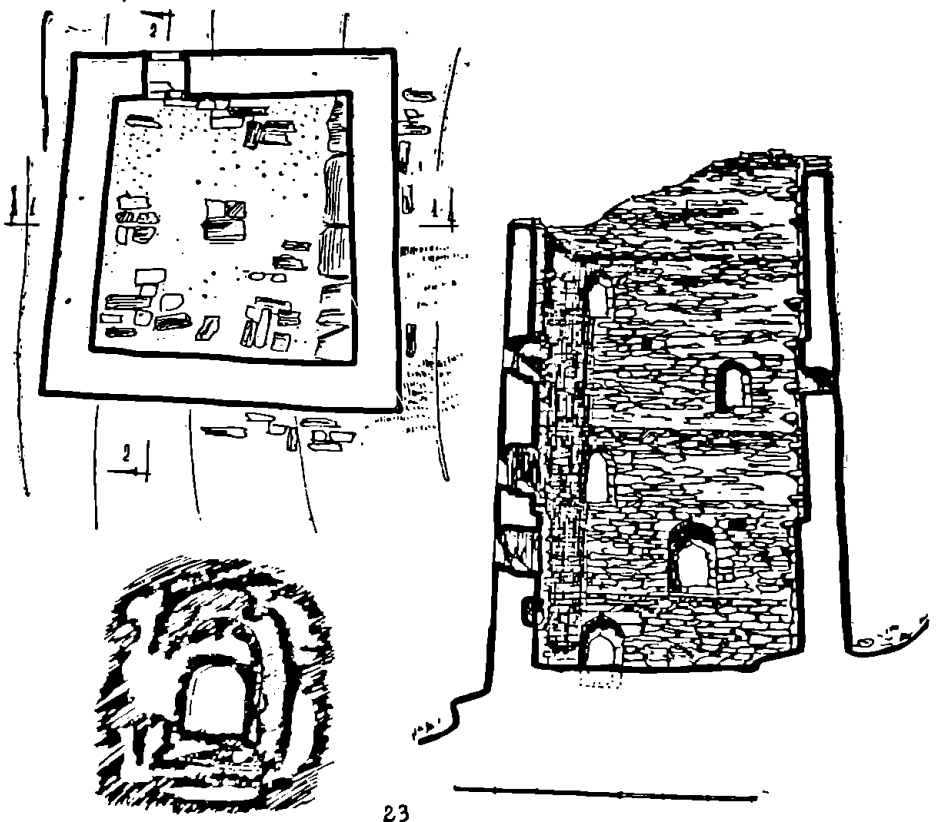


21




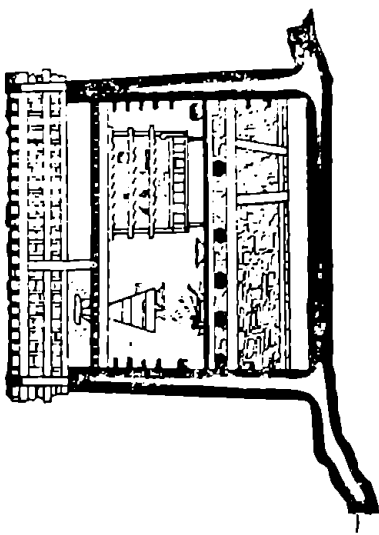
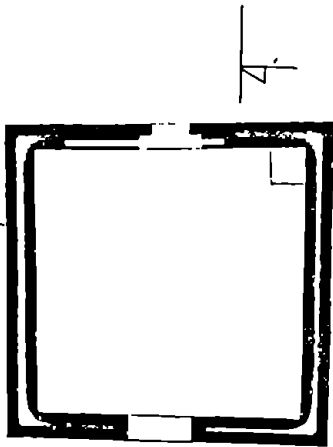
121



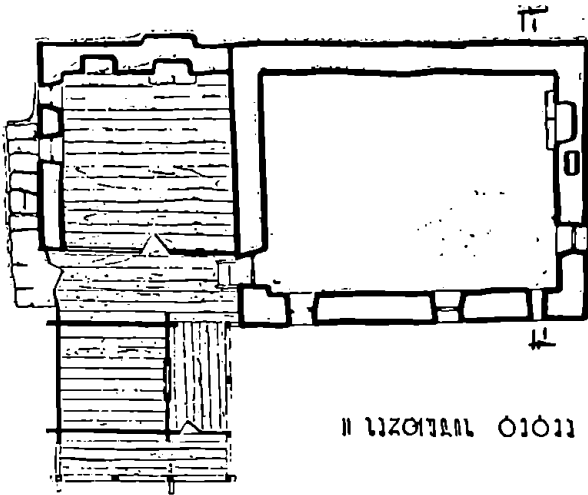
22



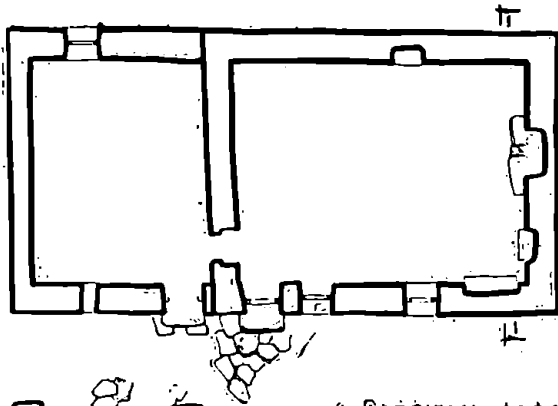
23



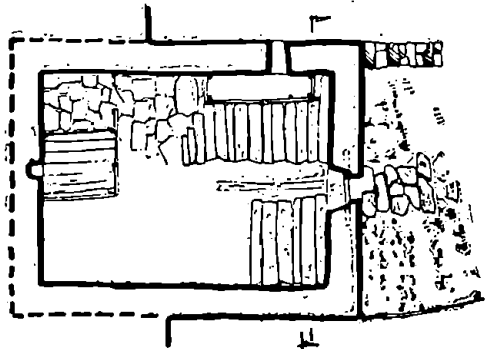
1 III 11307280L 01011



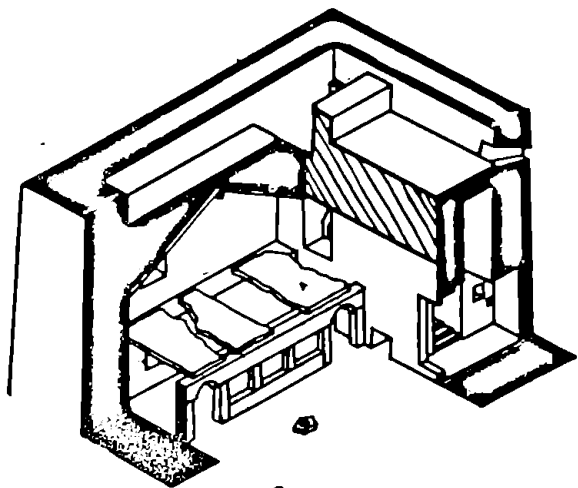
II 11307280L 01011




III 11307280L 01011



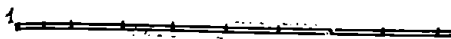
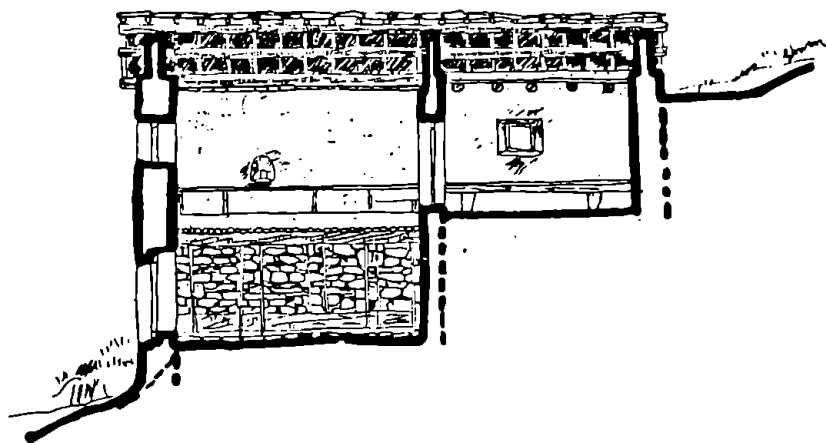
25



26

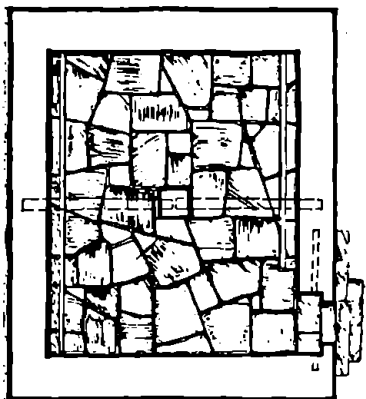


27

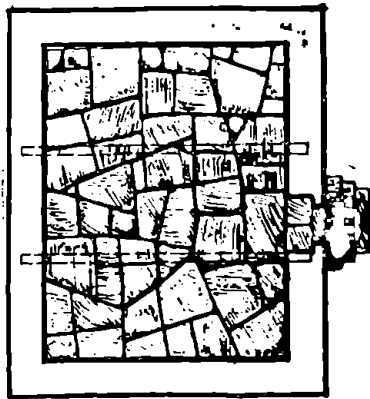


28

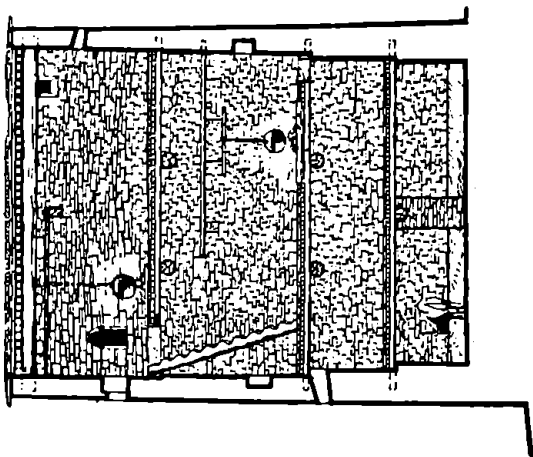
I სართლის ბაზა




II სართლის ბაზა



ჭრისი

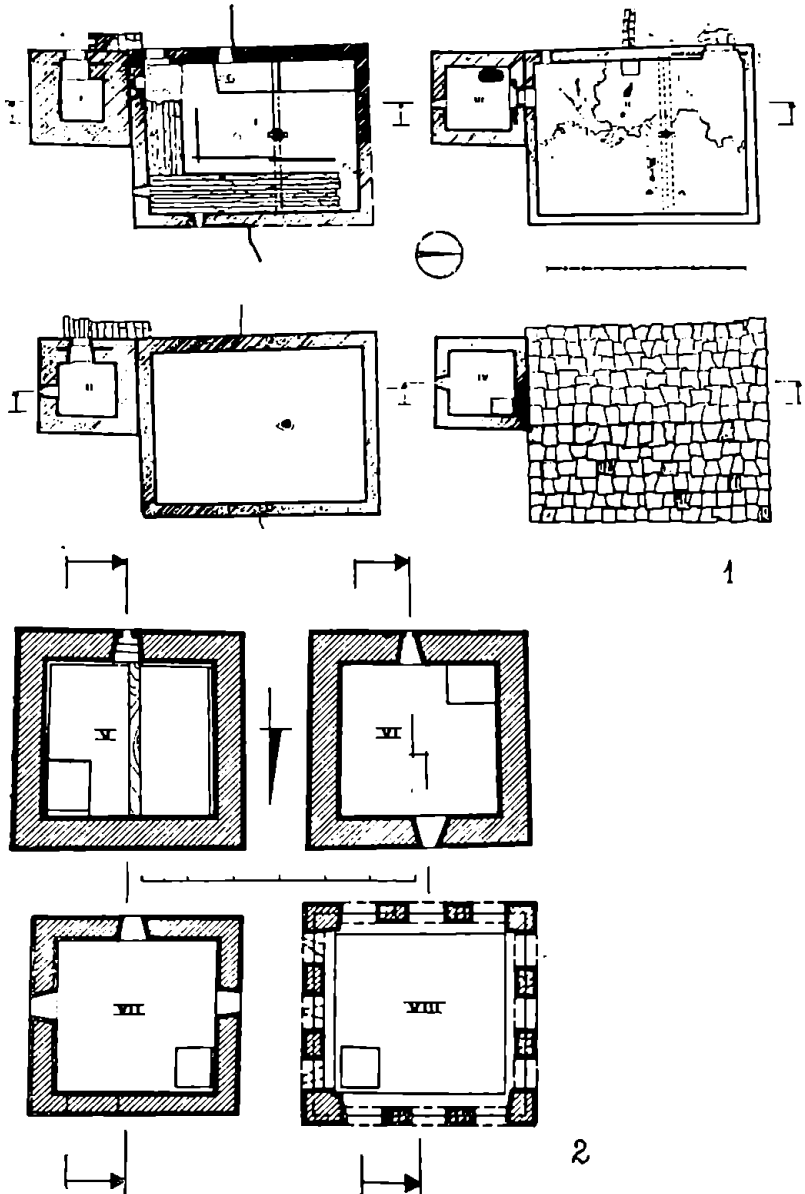





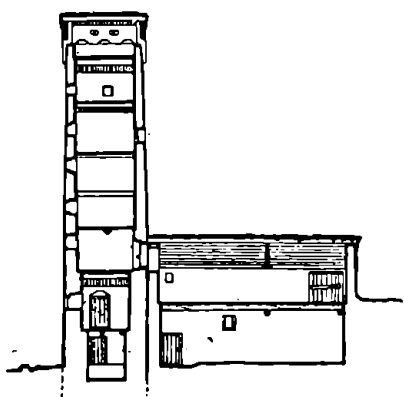
30.

ა. ქალაქი

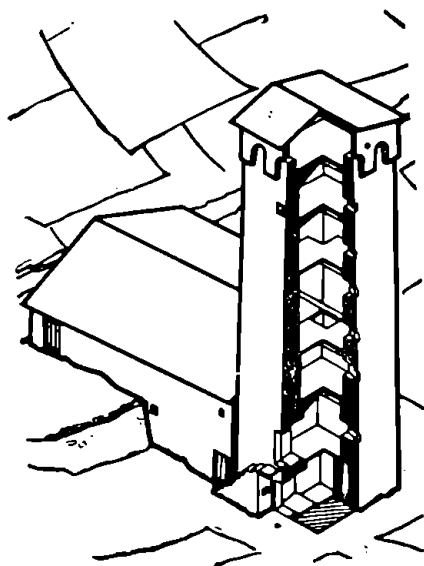
კოხიანი საცხოვრებელი კომპლექსი
საქართველოს მთიანეთში



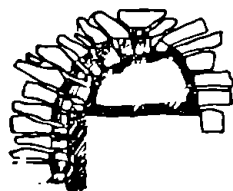
9. საქართველოს ისტორიულ-ეთნოგრაფიული ატლასი



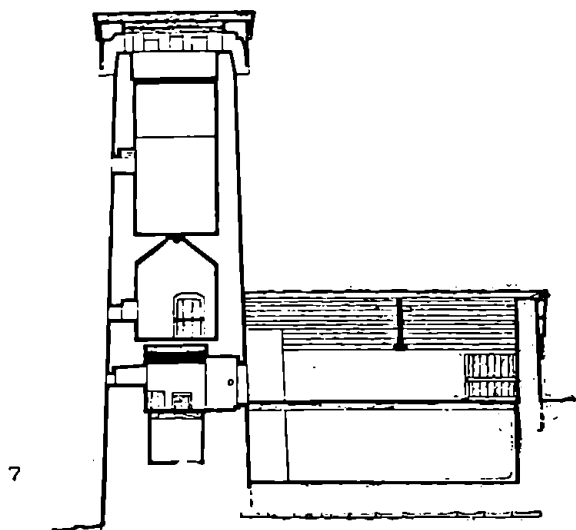
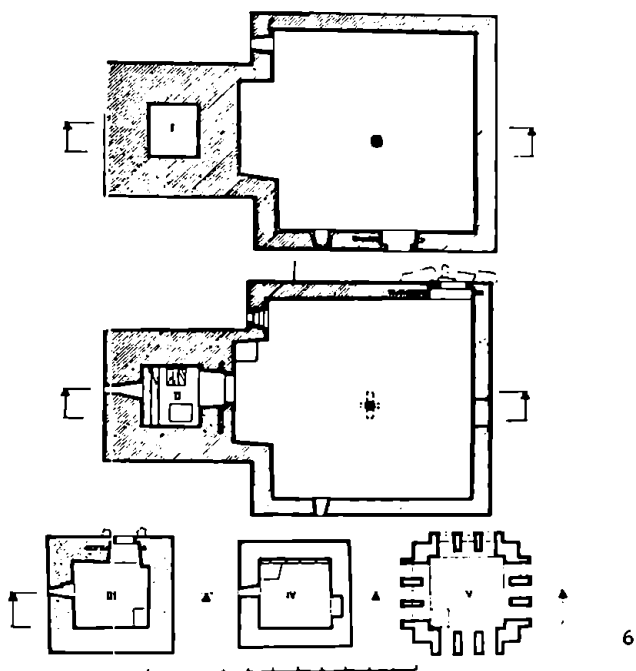
3

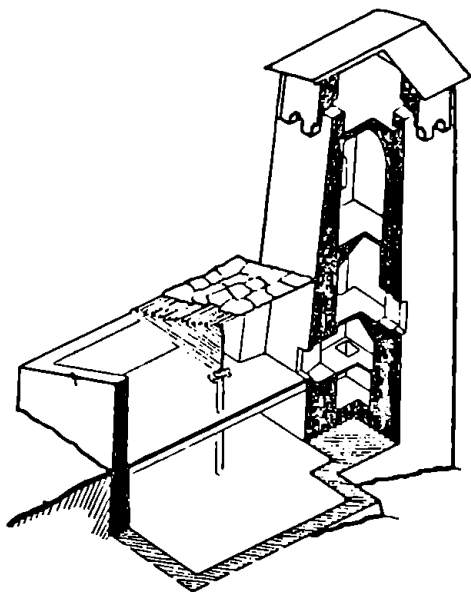


4



5

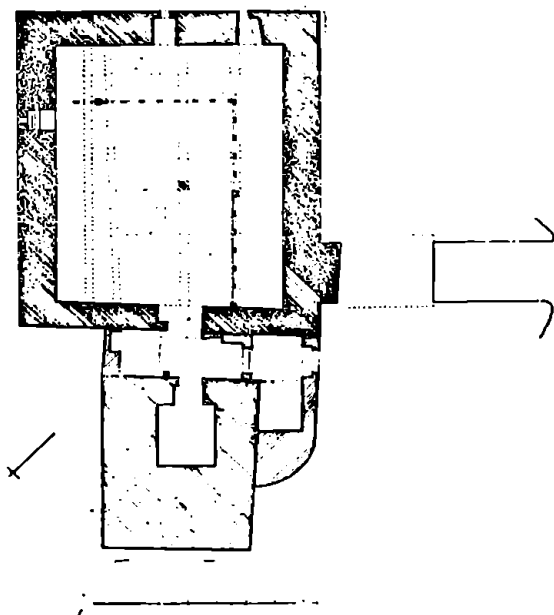





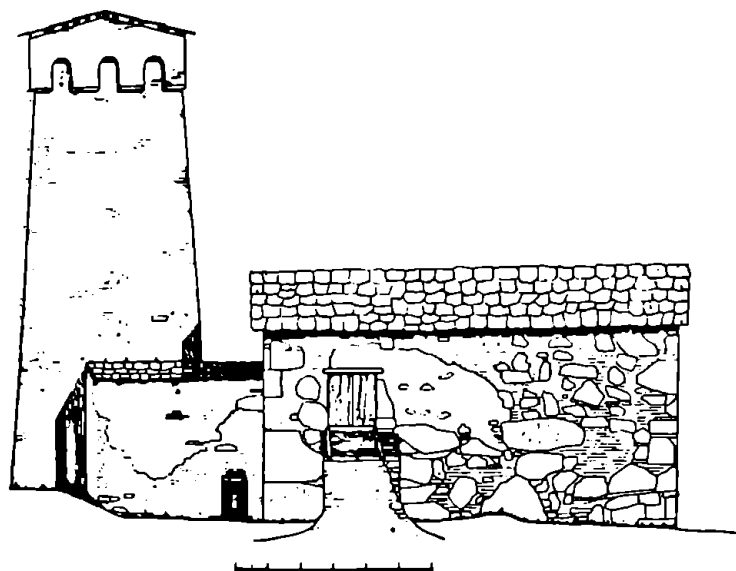
8



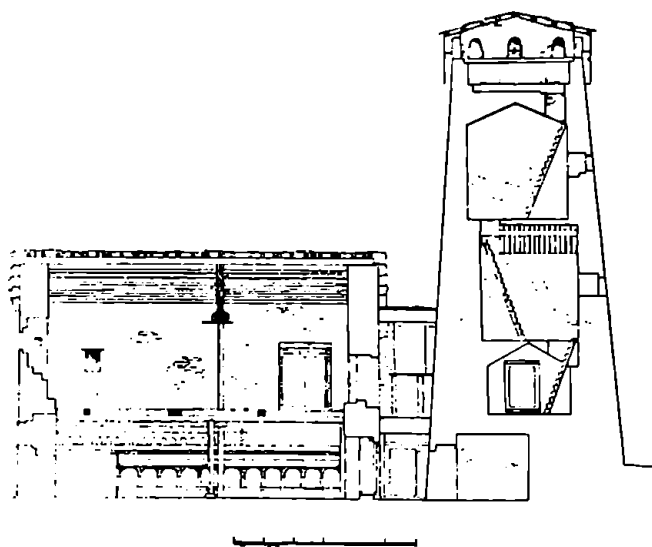
9



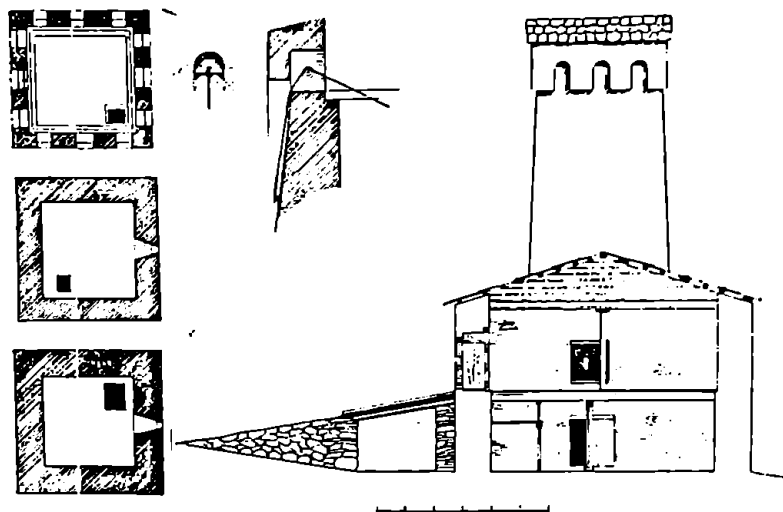
11




12




13




74




15





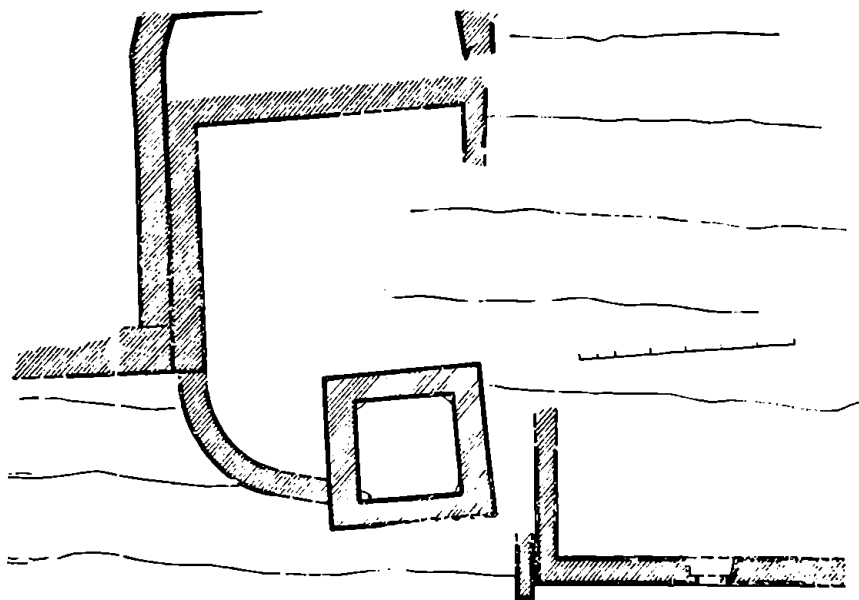
17



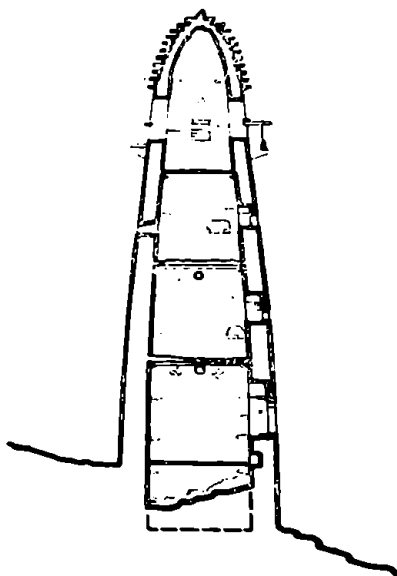
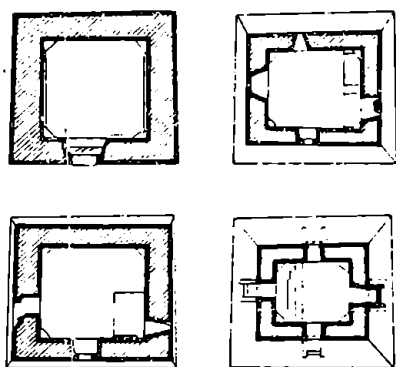
18




19

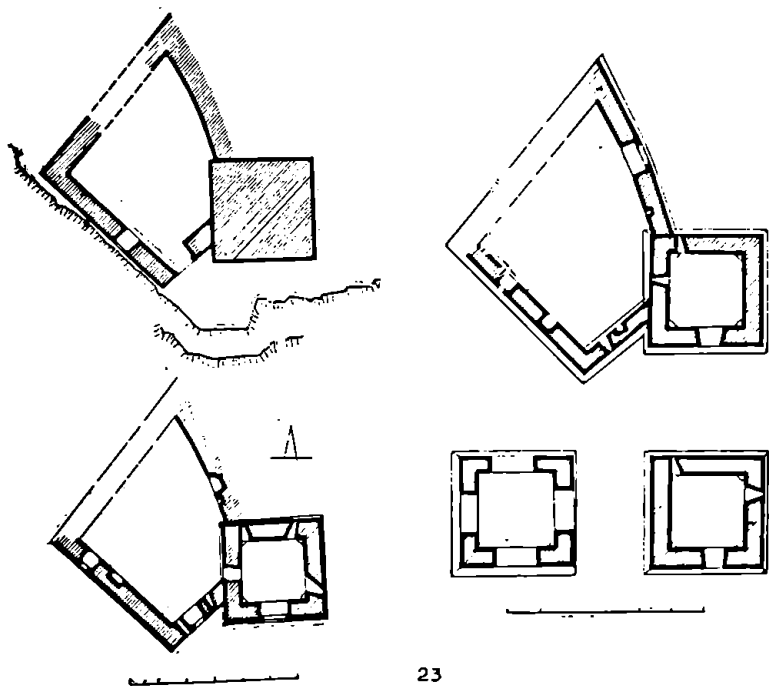


20

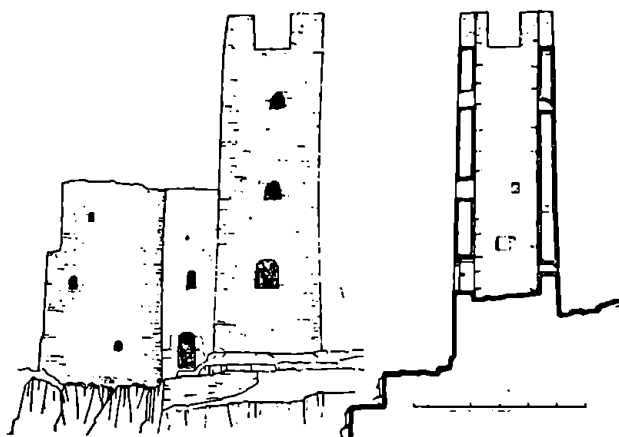


21





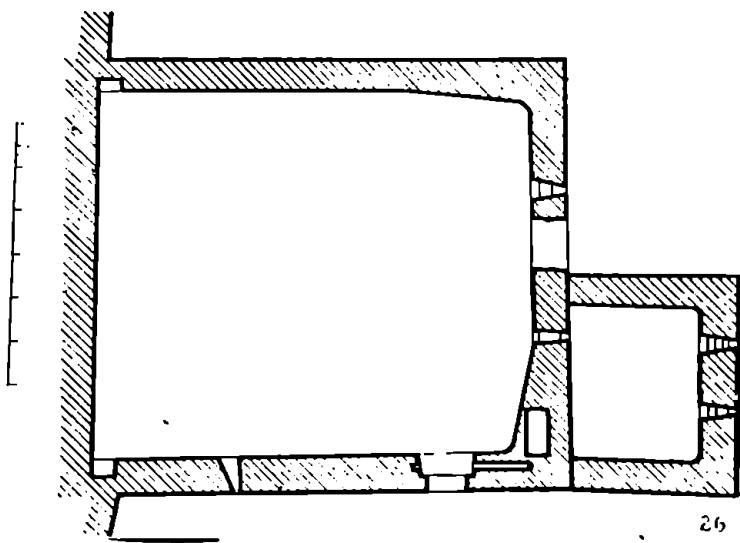
23



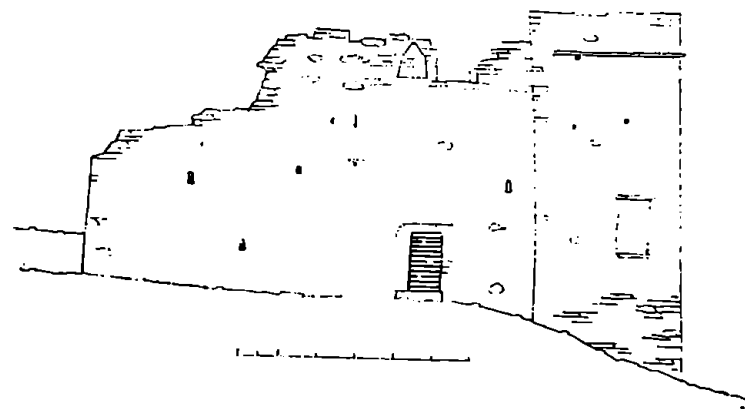
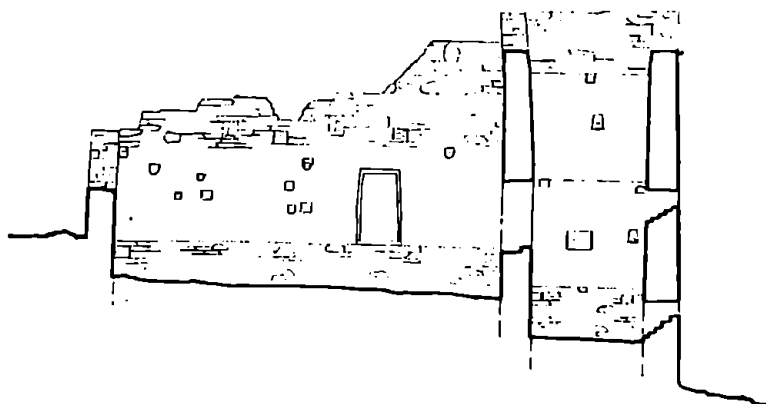
24



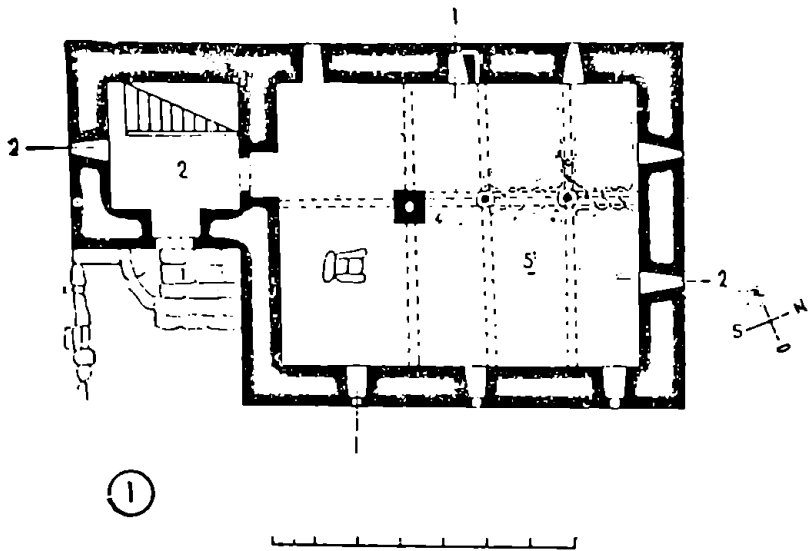
25




26



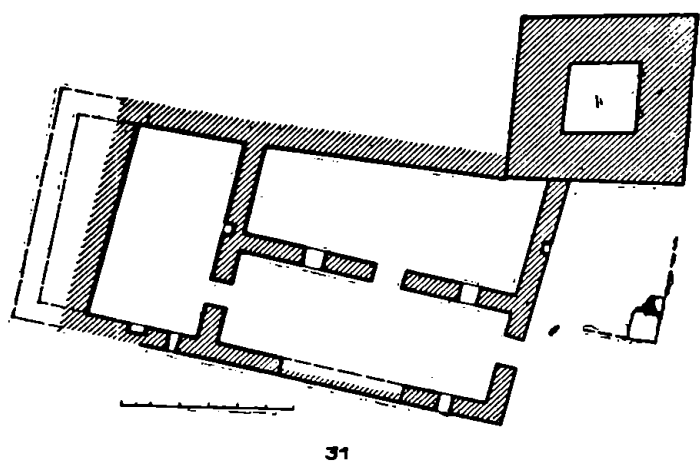


27

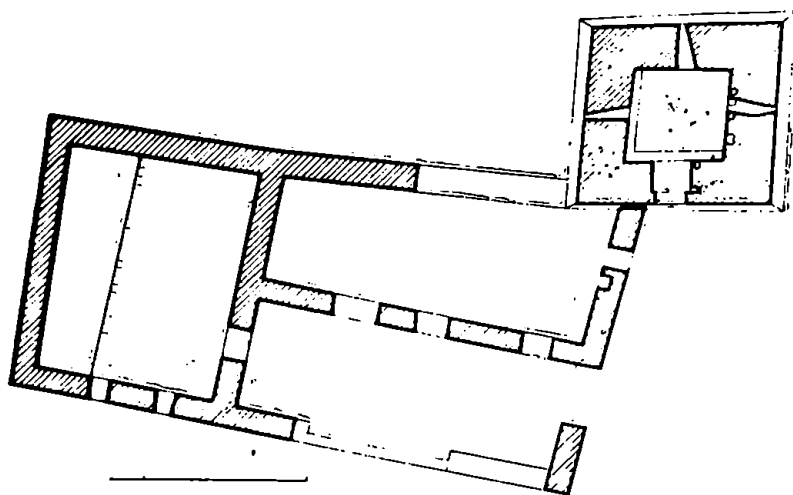


28

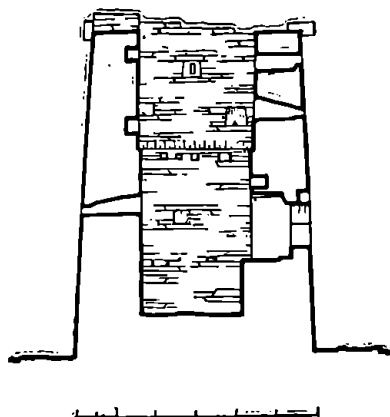
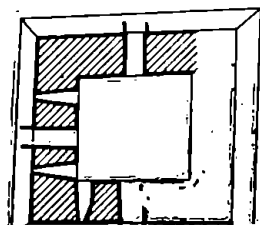
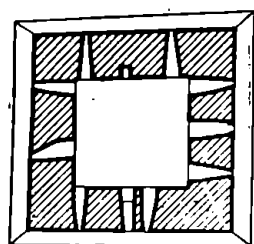


29




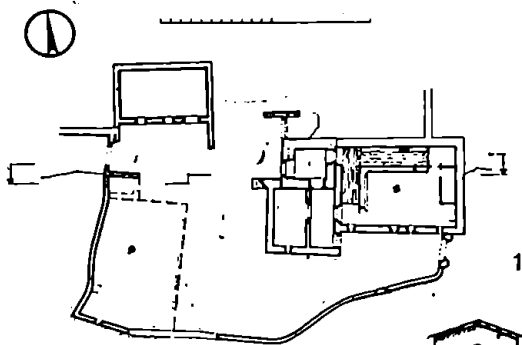
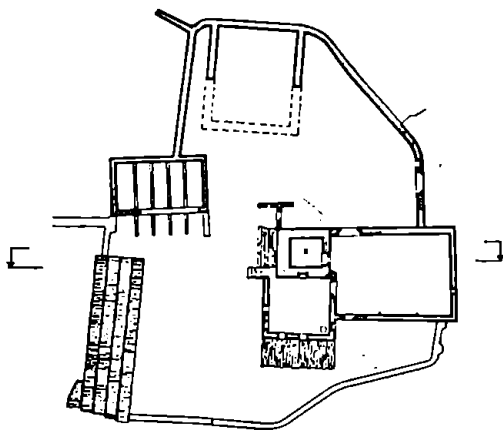



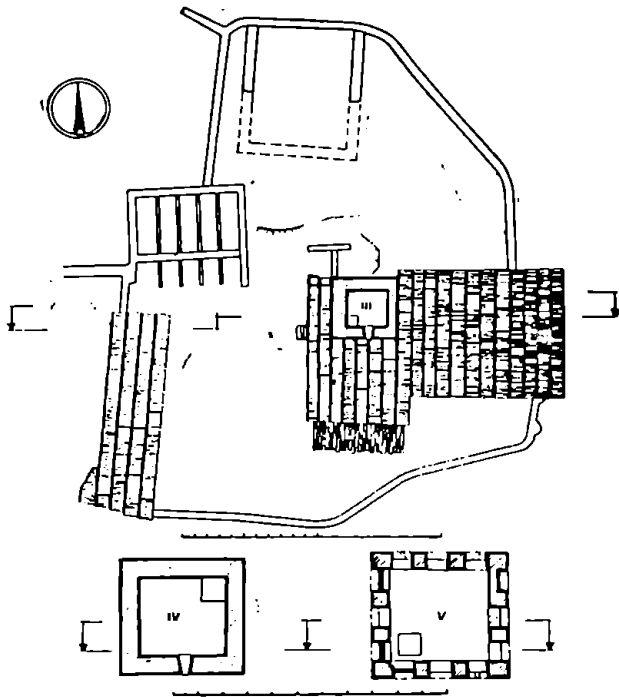
32

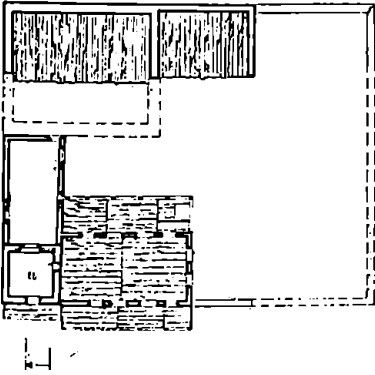
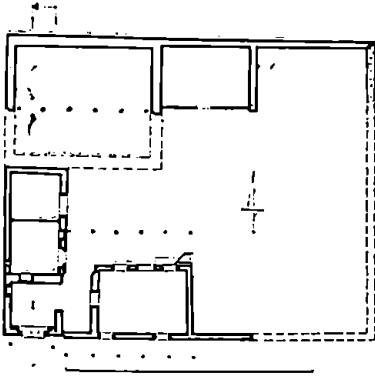


33


ბალაქნიანი საცხოვრებელი კომპლექსი
საქართველოს მთიანეთში



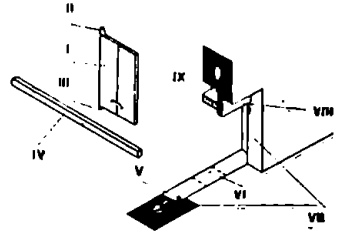




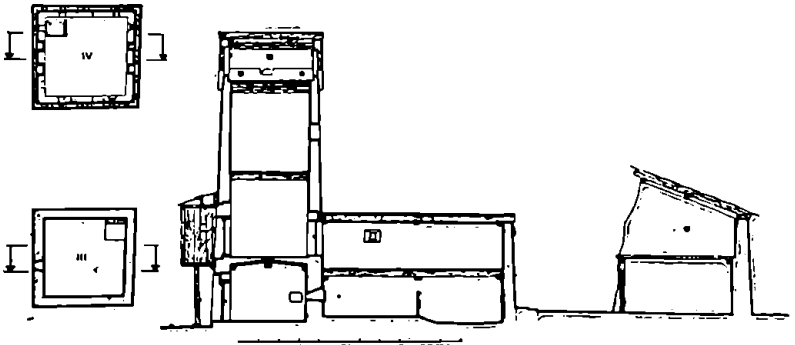
5



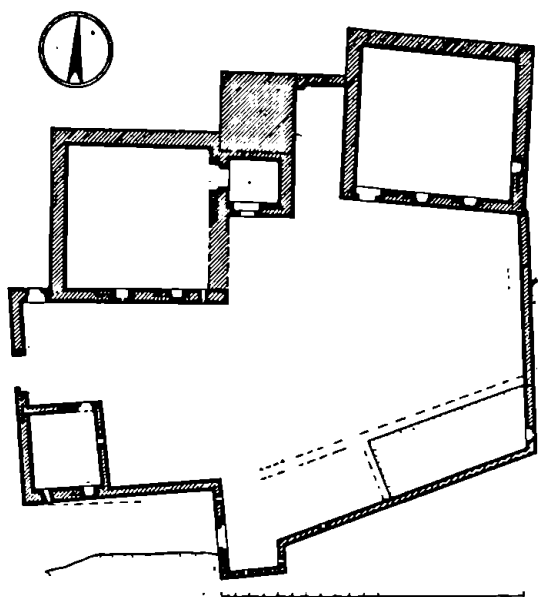
6




7



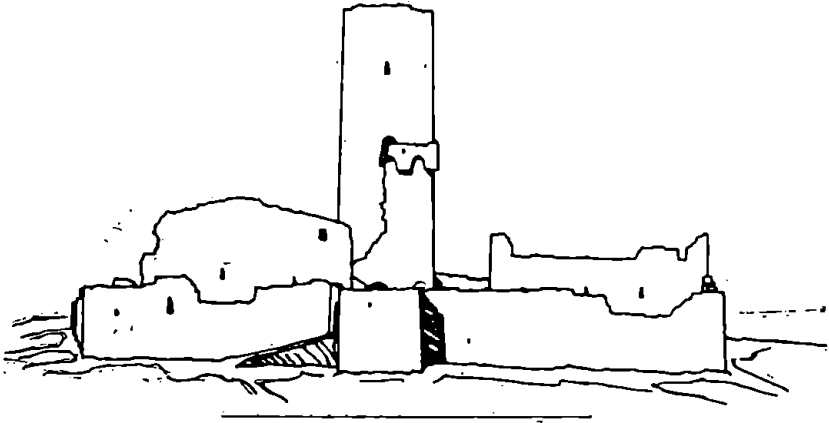
8



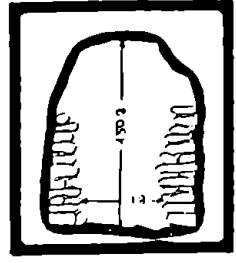
9




10




11



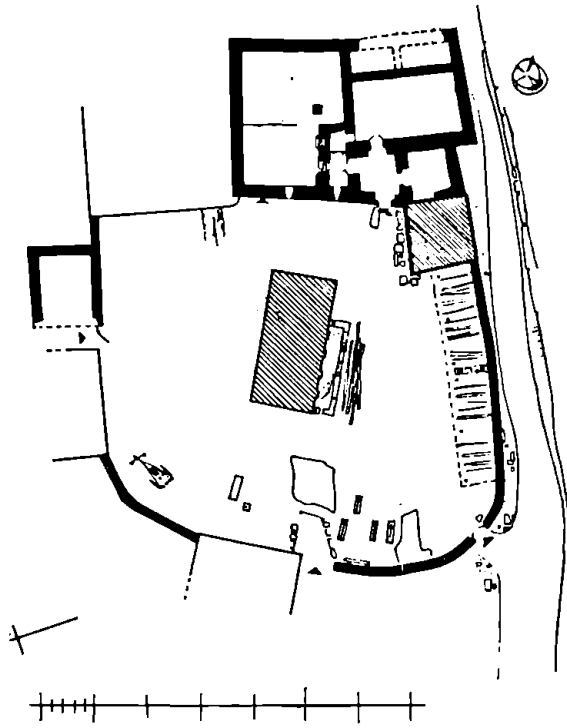
12



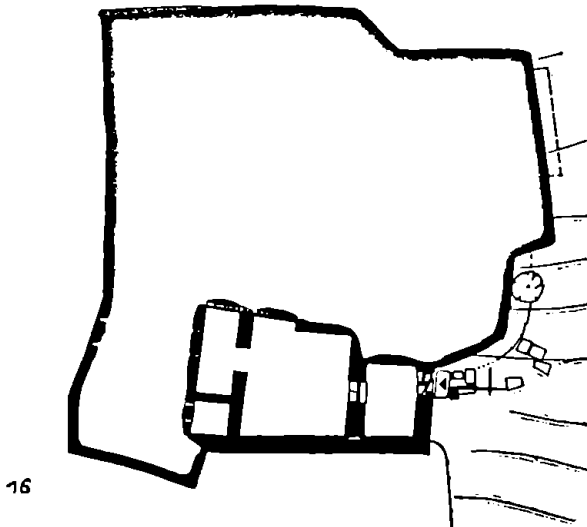
13



14

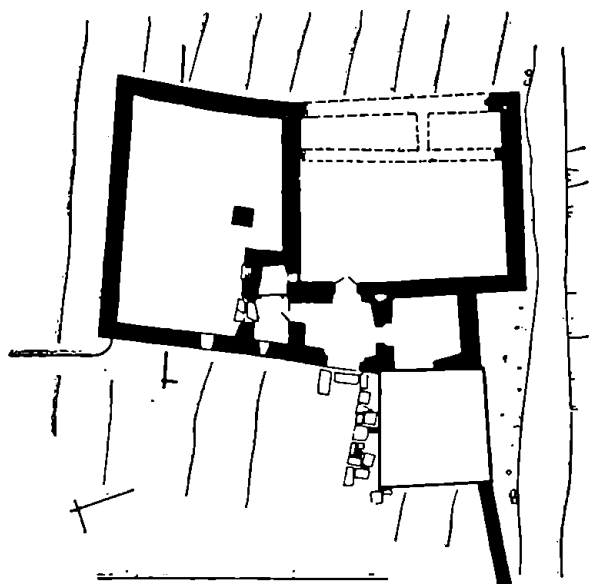


15

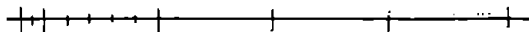
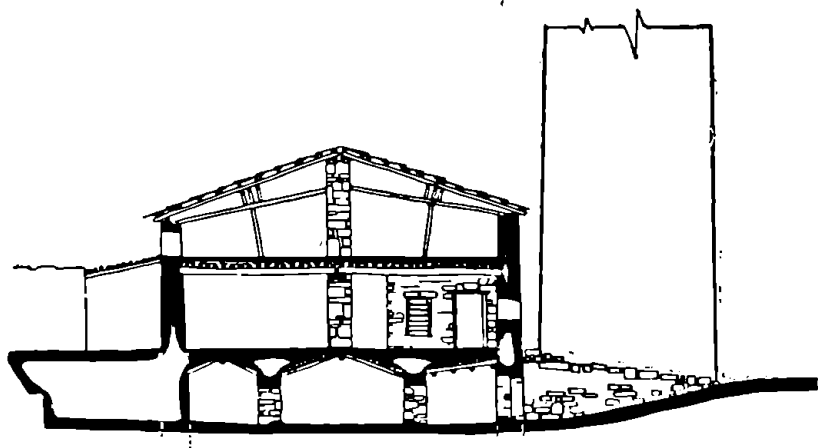


16

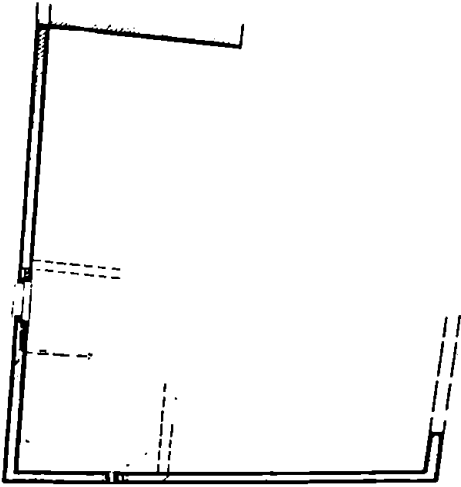
153



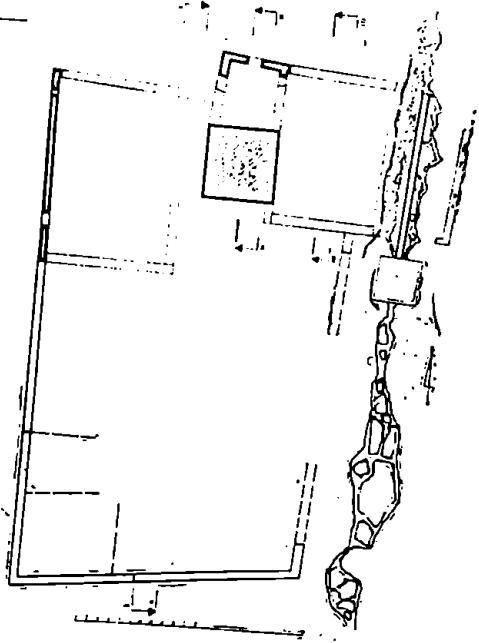
17





18

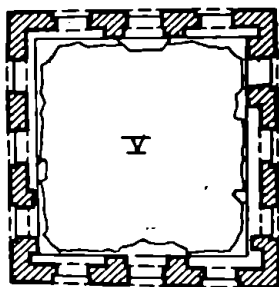
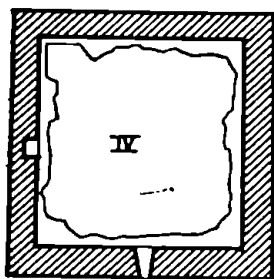
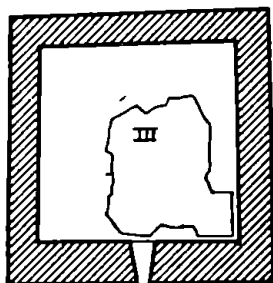


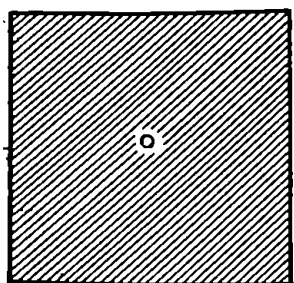


19



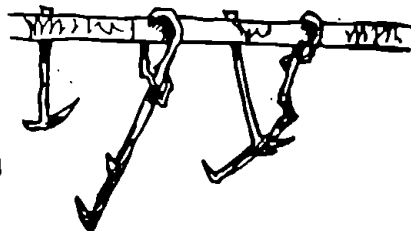
20






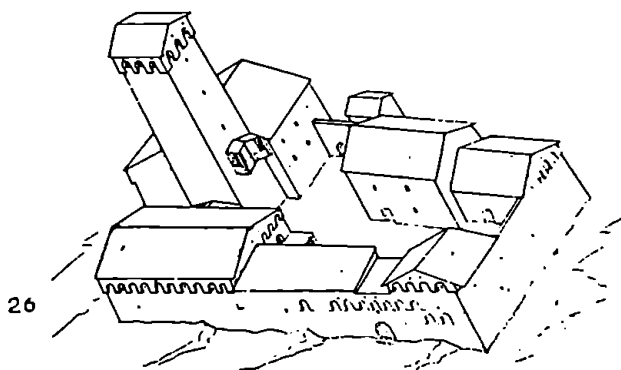
23

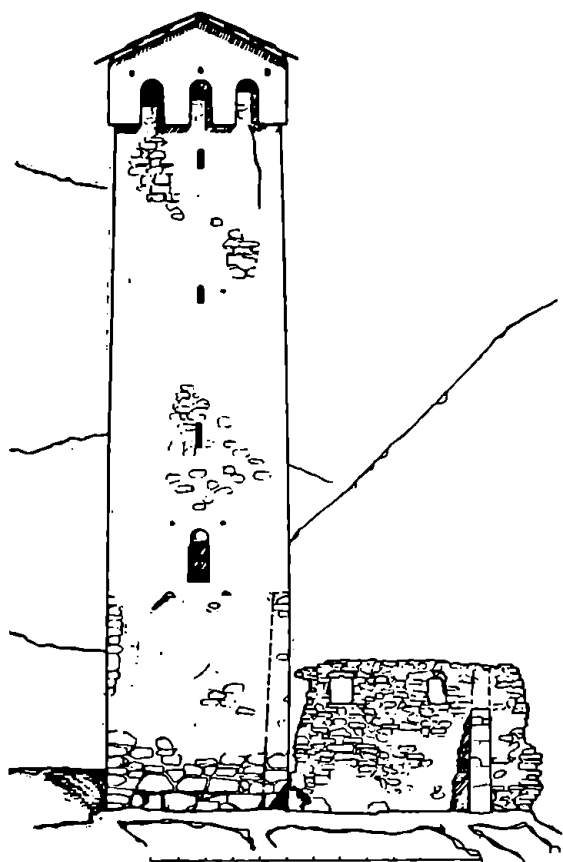
24



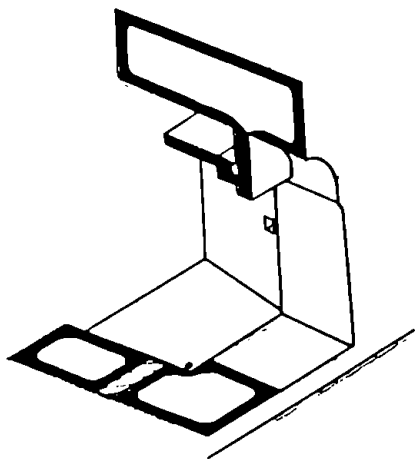


25





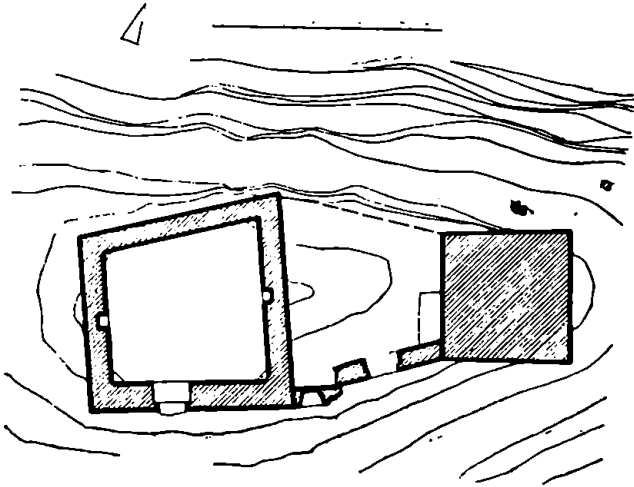
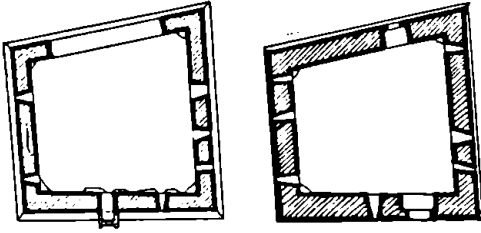
27




28



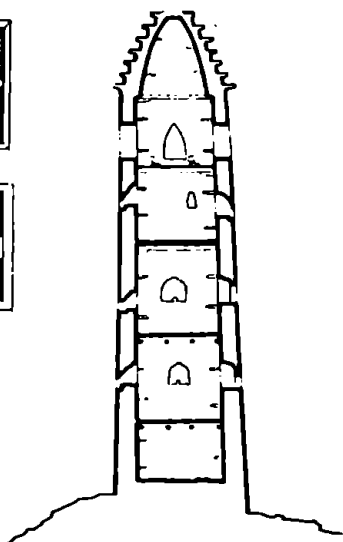
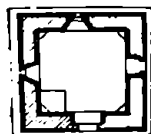
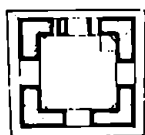
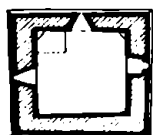
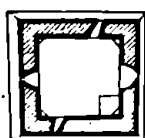
29




30



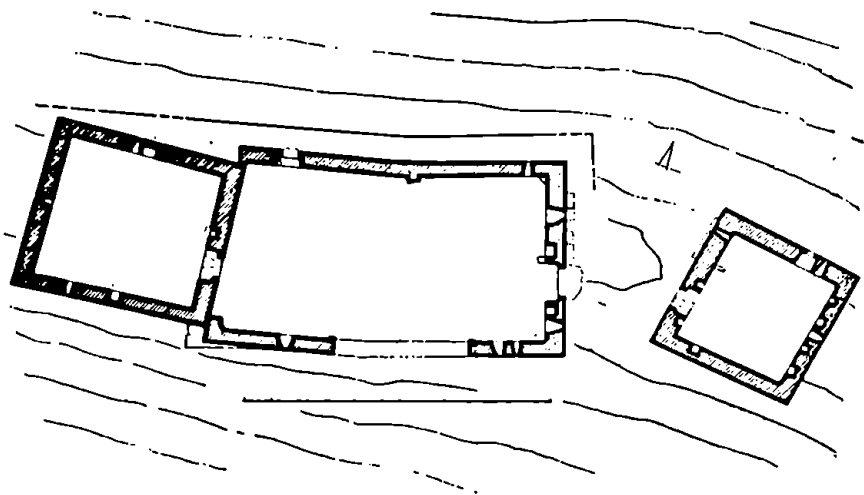
31




32



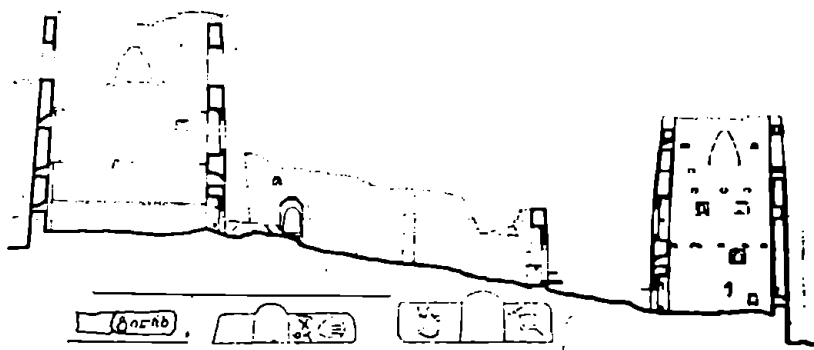
33



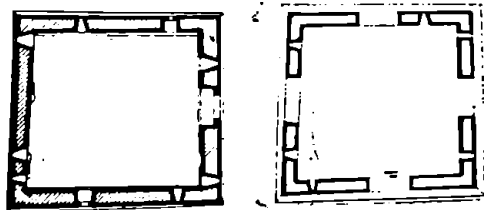
34



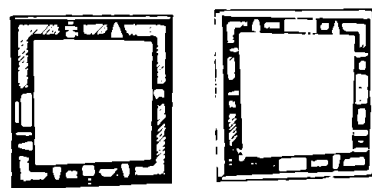
35

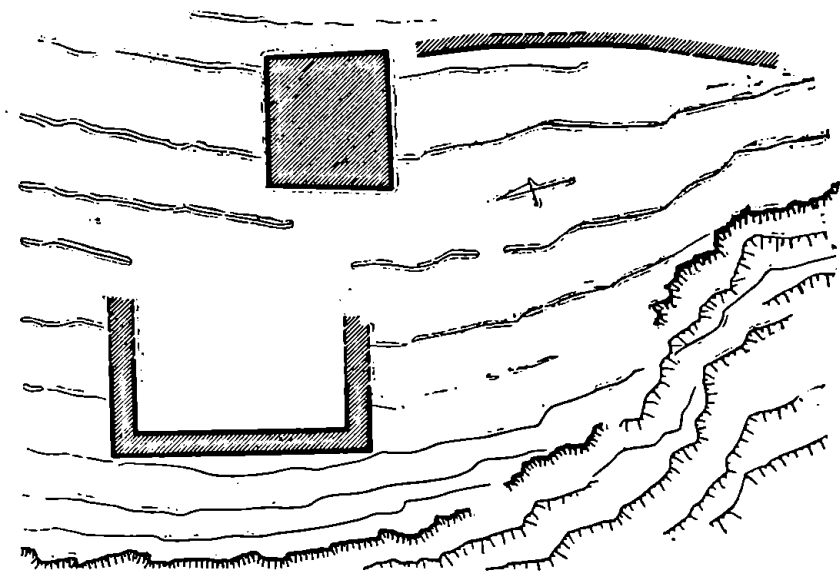


36

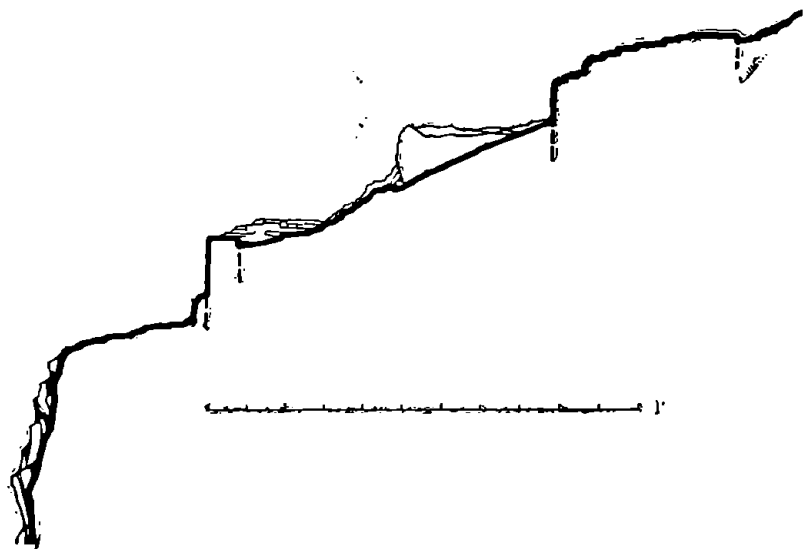


37)

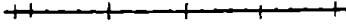
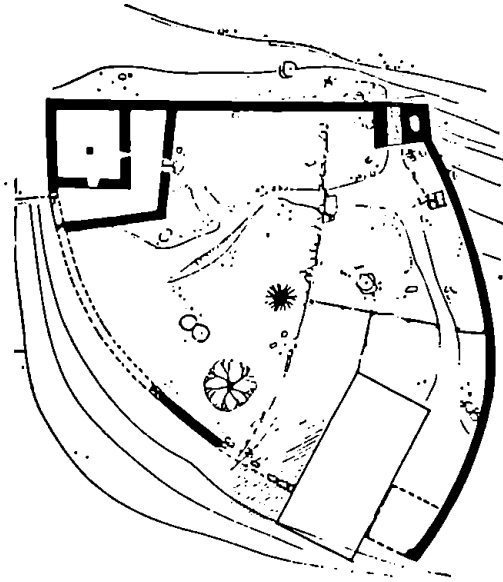




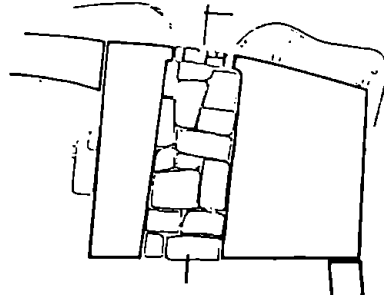
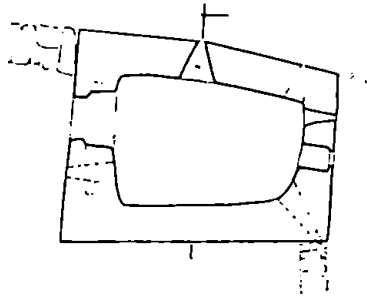
38



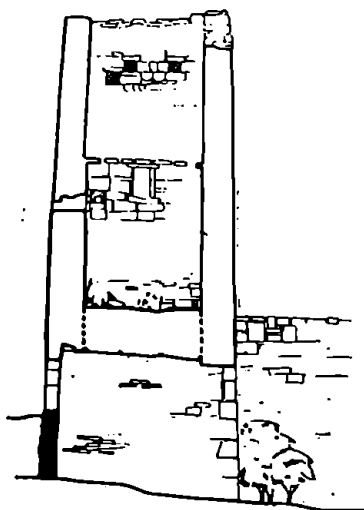
39



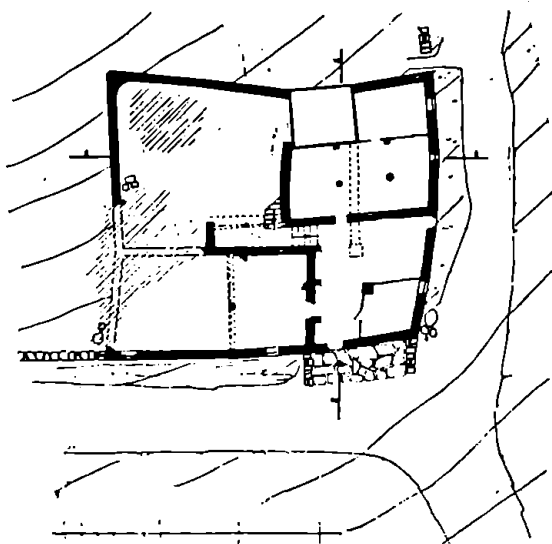

40



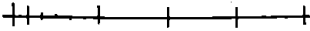
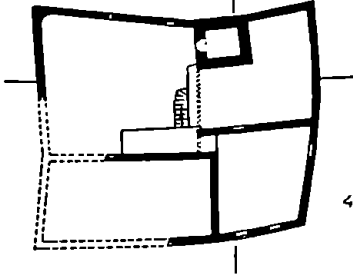
41




42


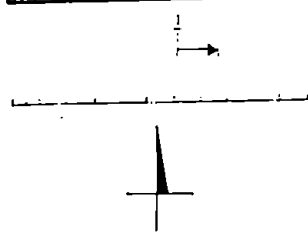
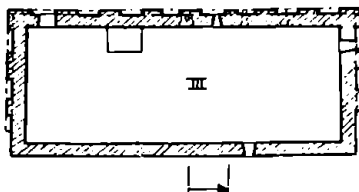
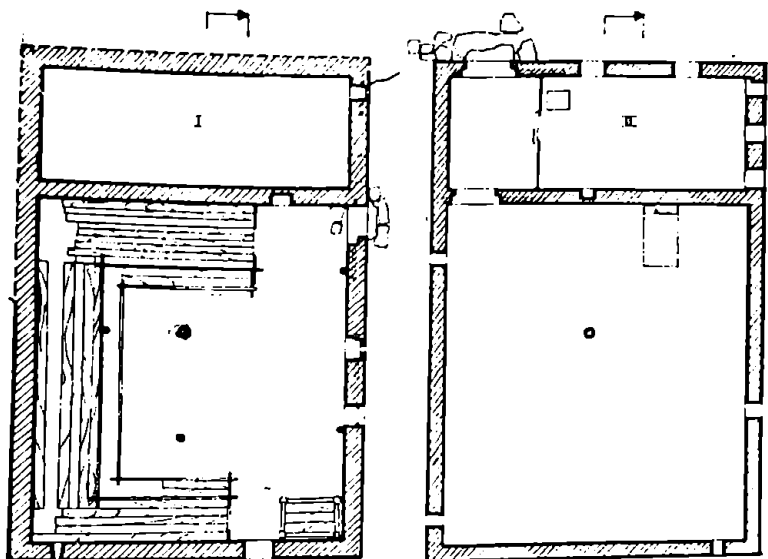


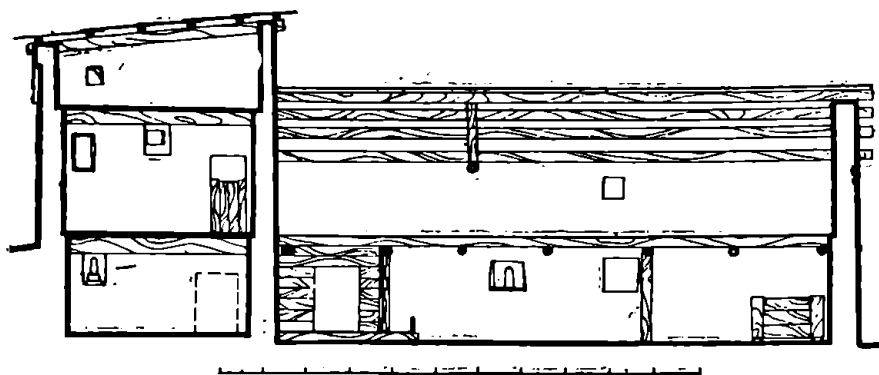
43






სვანურიანი სახლი სვანეთში

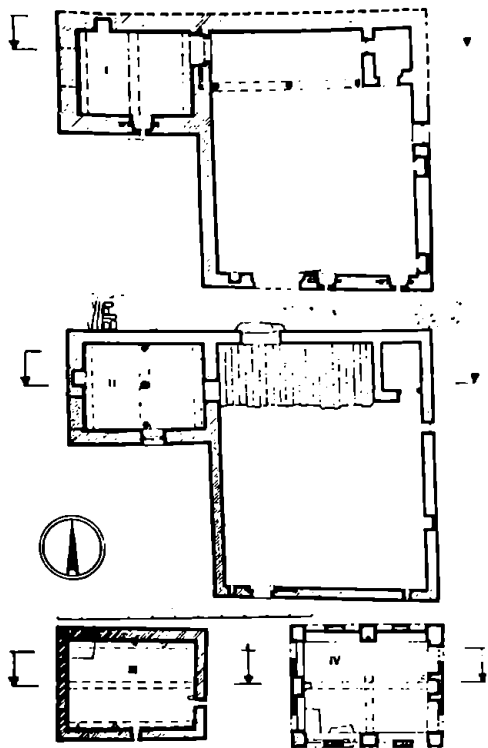




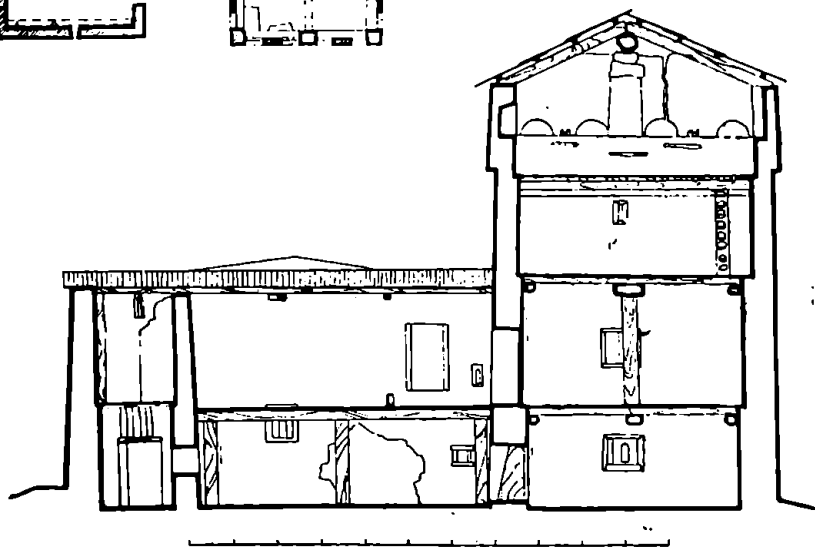
3






4



5

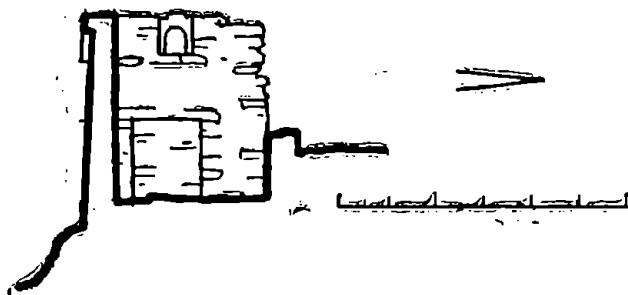
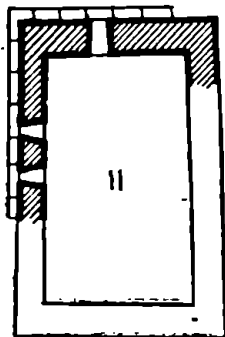
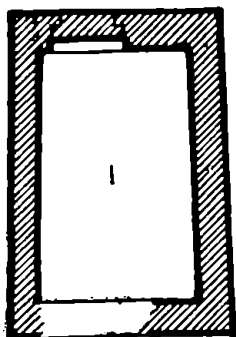


6

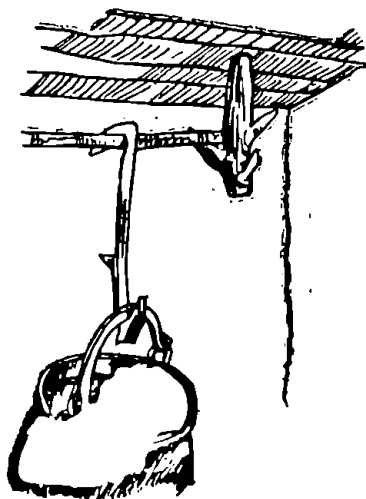


9



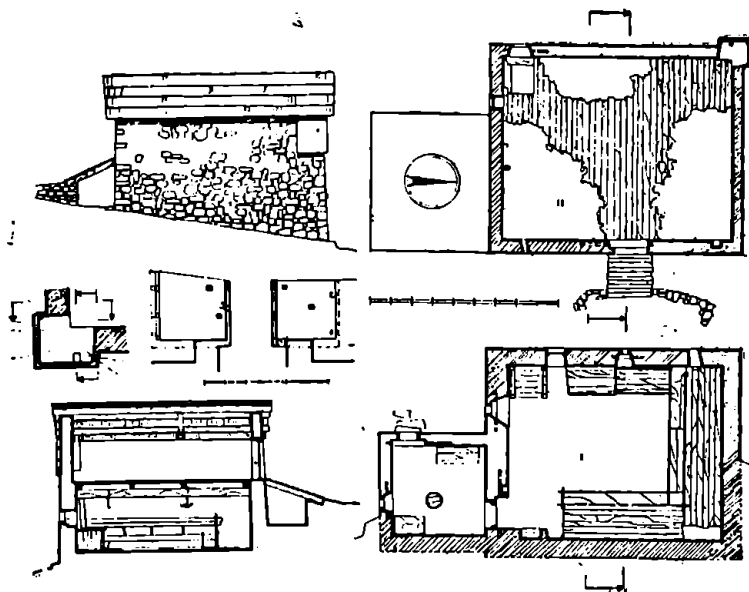


10




11

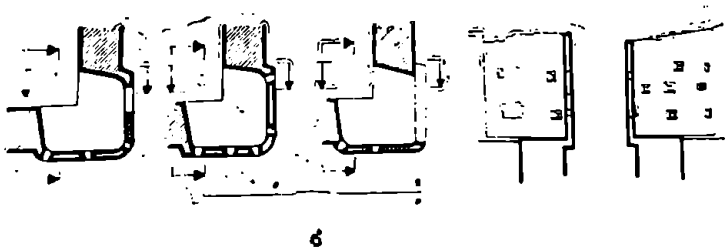
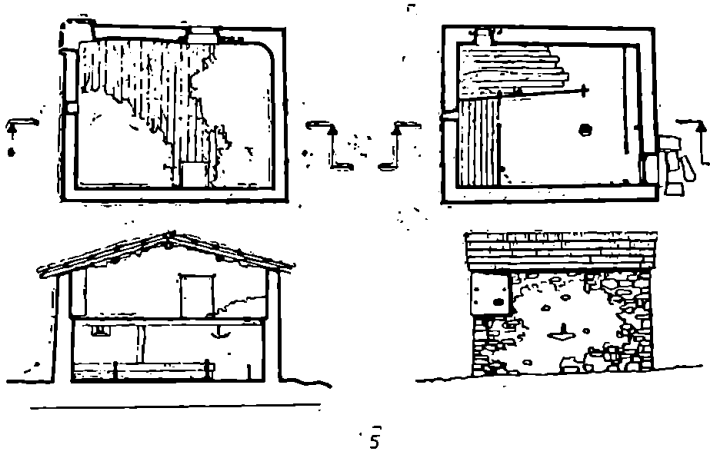
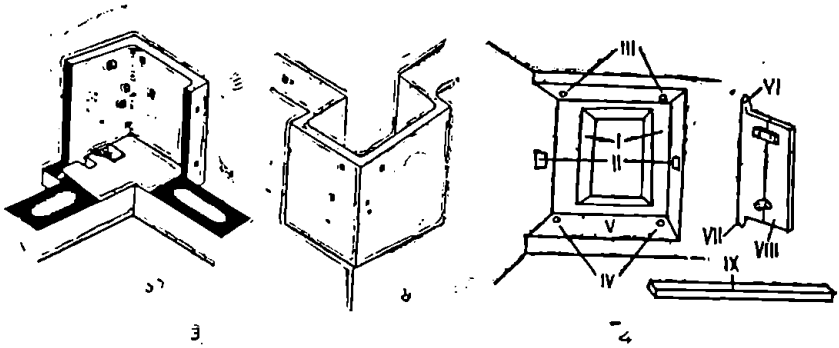
სანახშირიანი სახლი სვანეთში


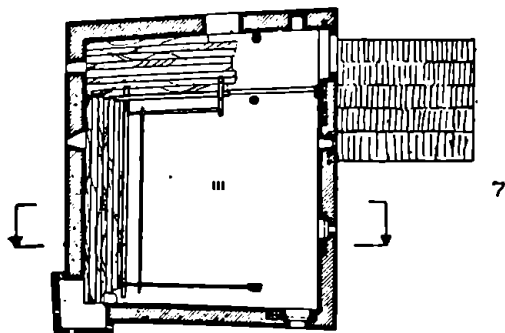
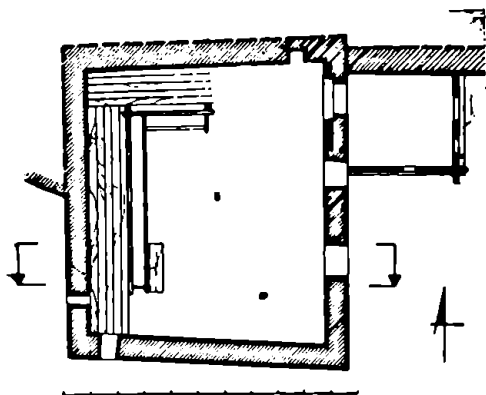


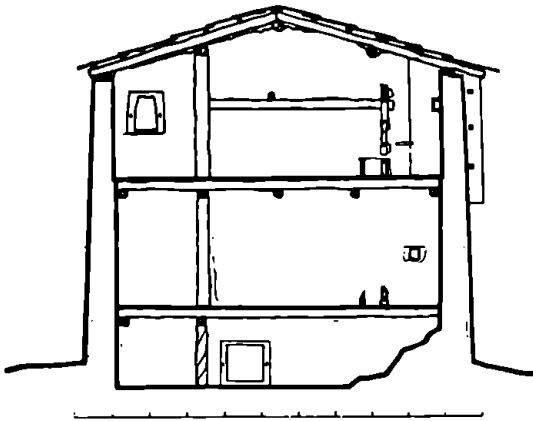
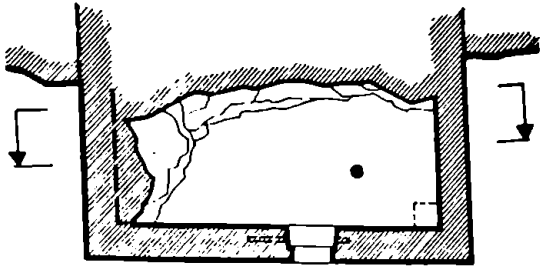
1



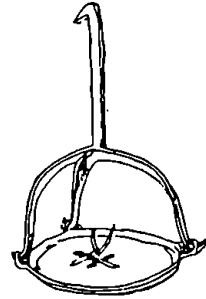
2



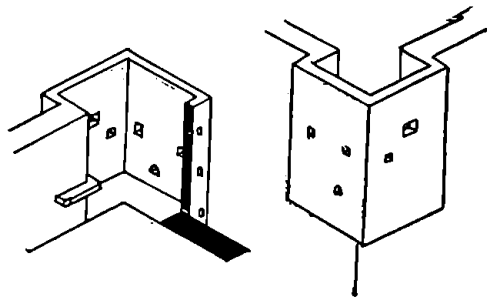




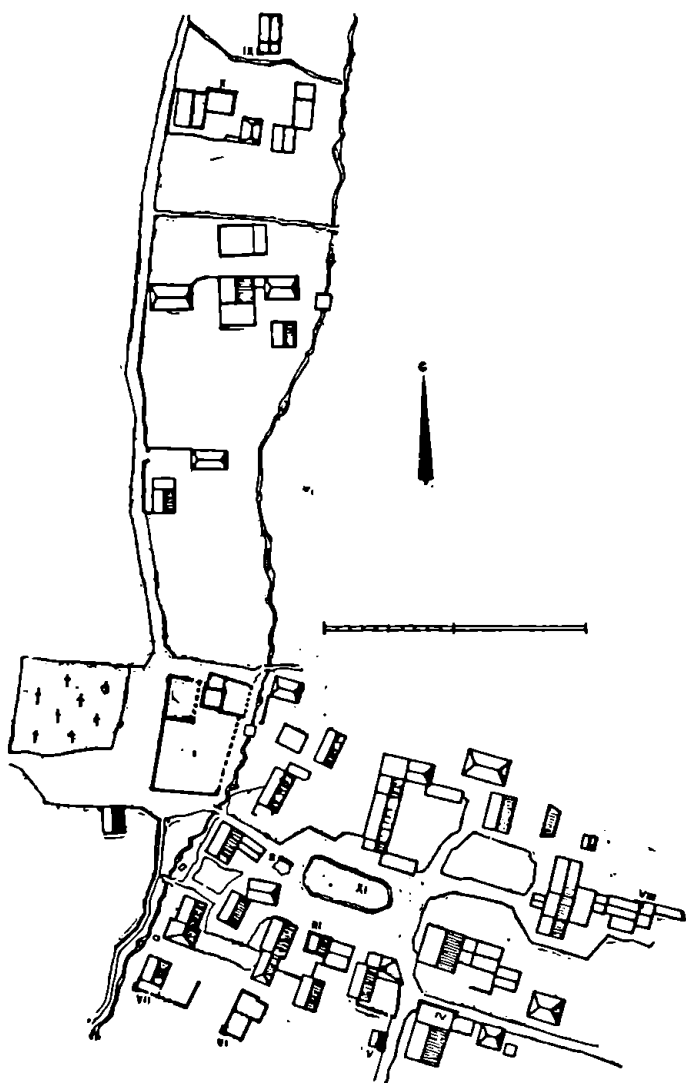
9



10



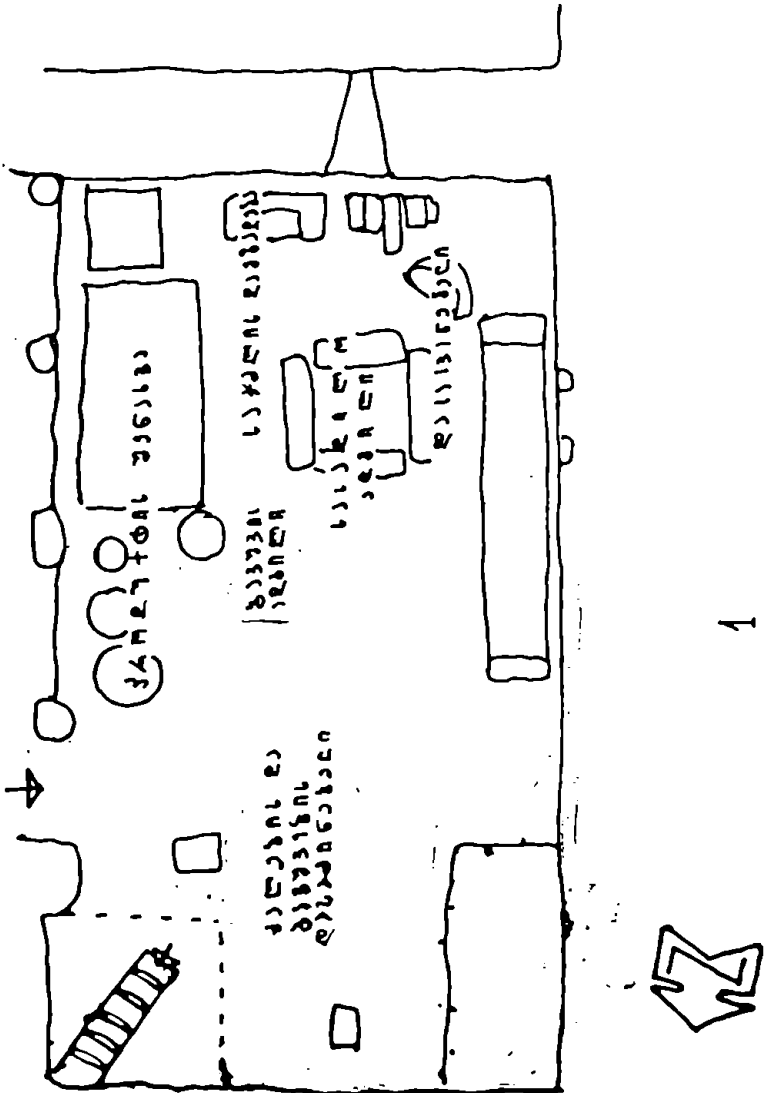
11

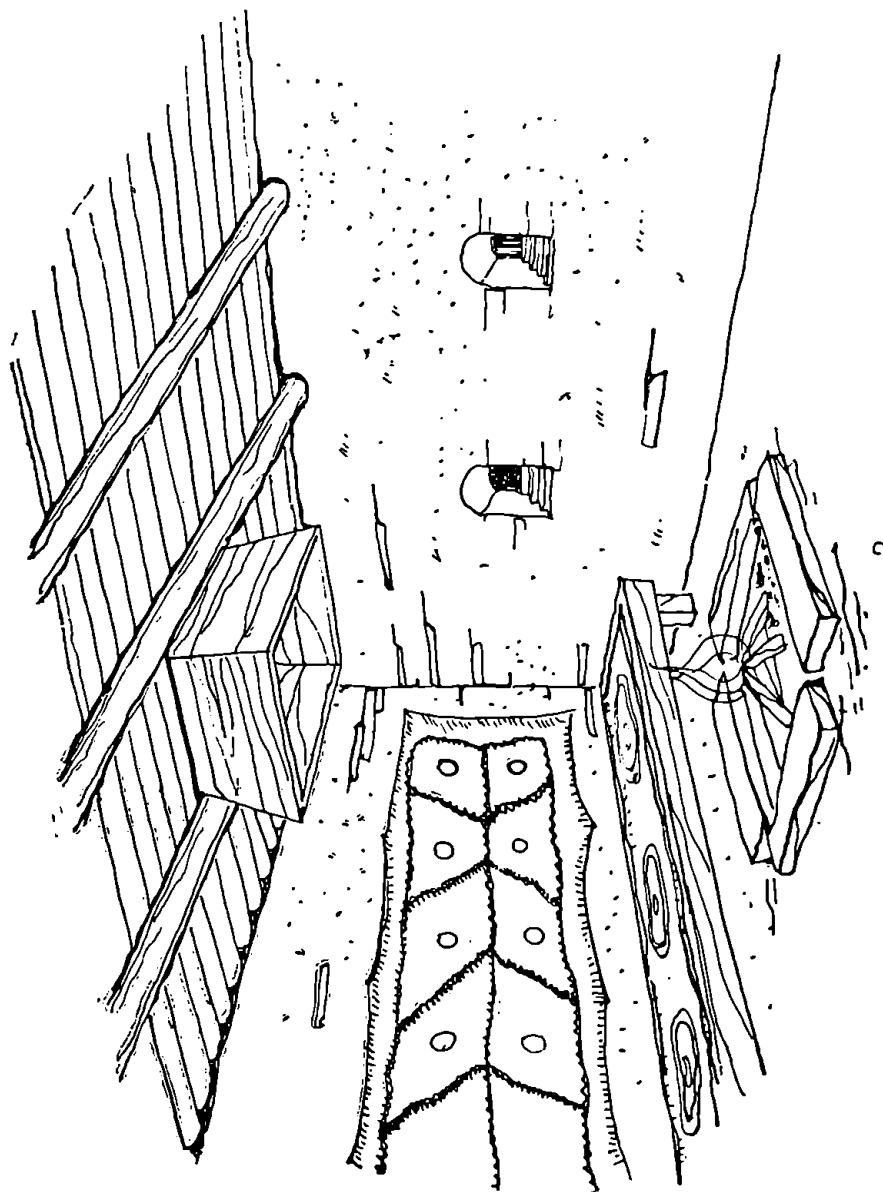


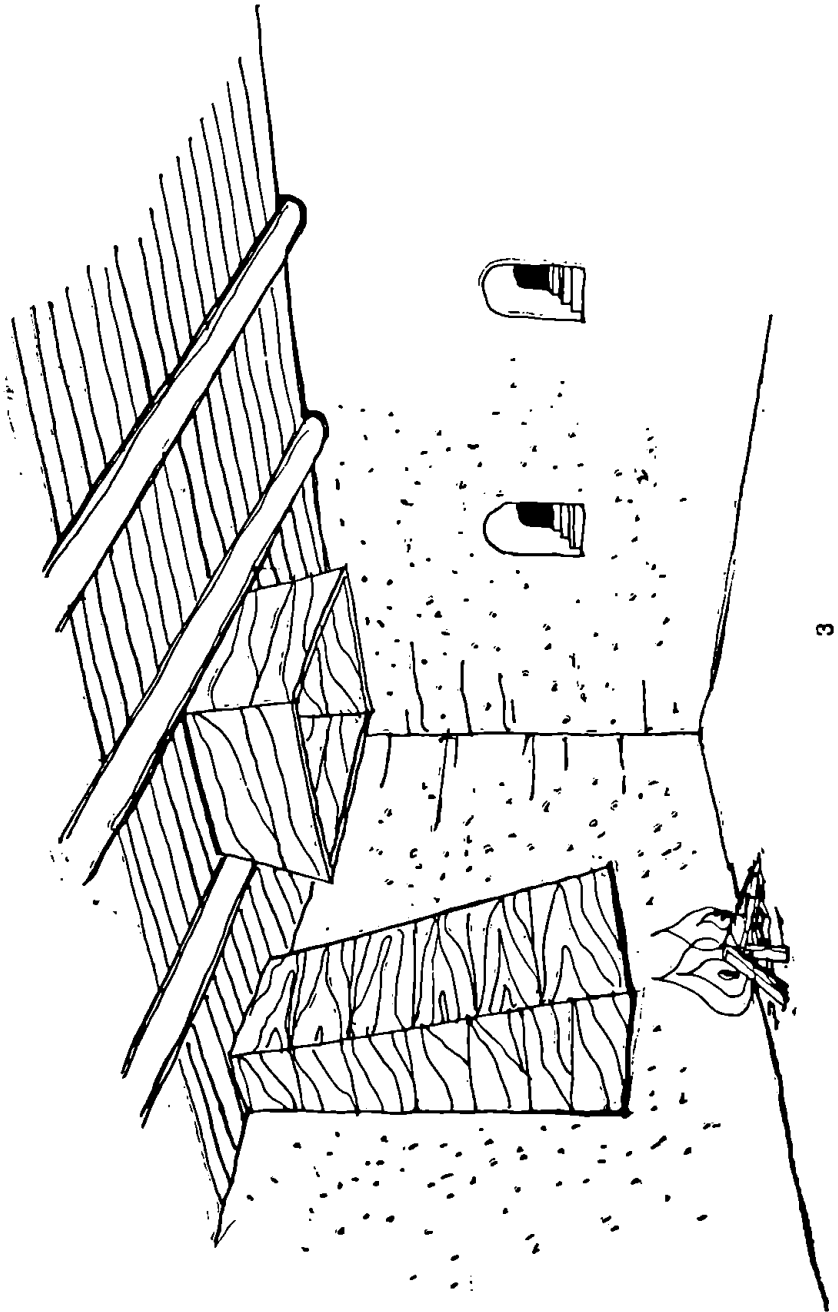
12

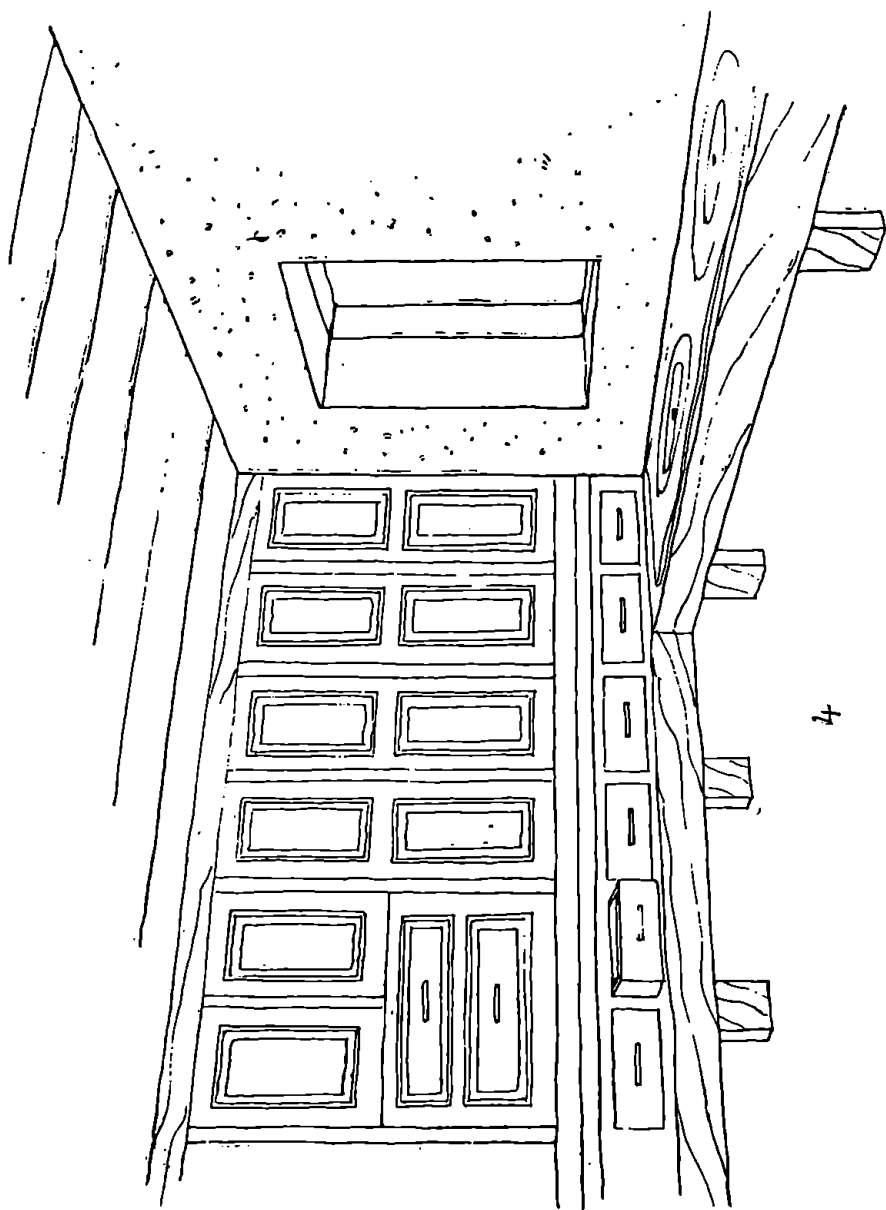
ბ. მავითაფვილი

ქართული ხალხური საცხოვრებლის
ინტერიერი

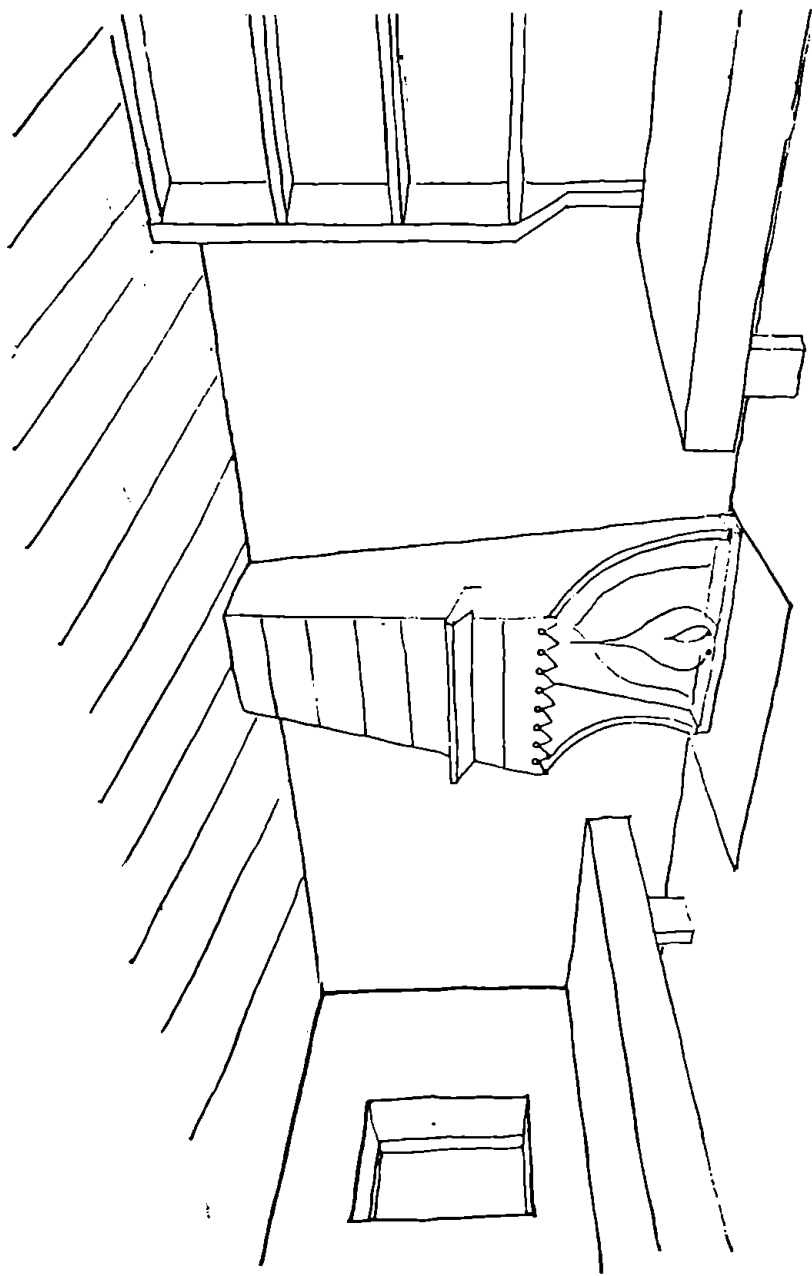




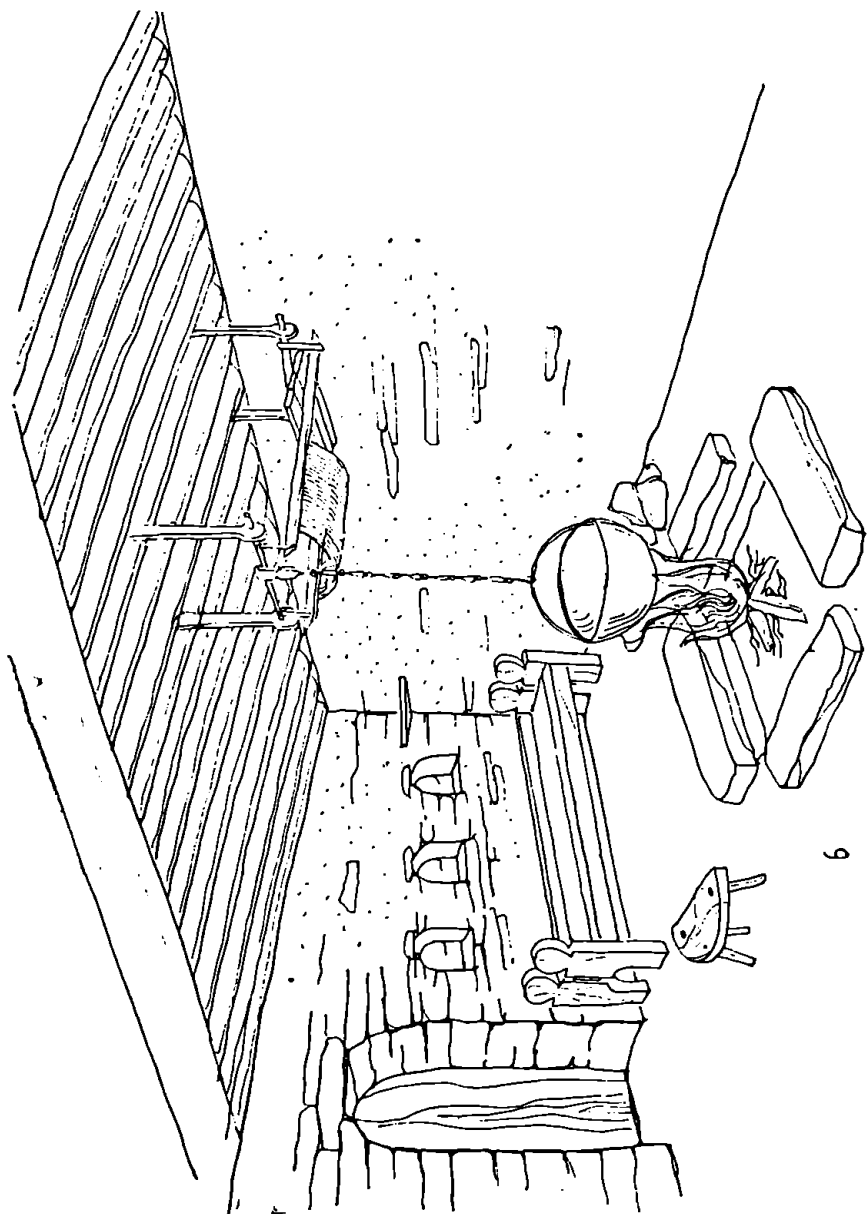




4



5

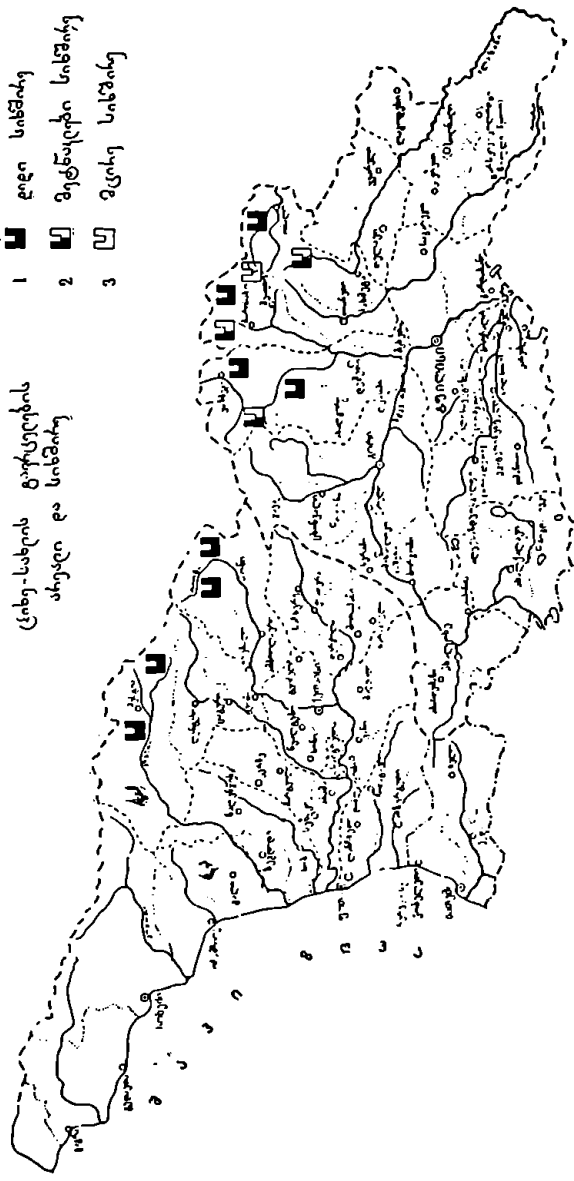


6

ქ ა რ ტ ო ტ ა მ ა ა ო

სამხრეთ-დასავლეთის რეგიონის
სამხრეთ და სამხრეთ

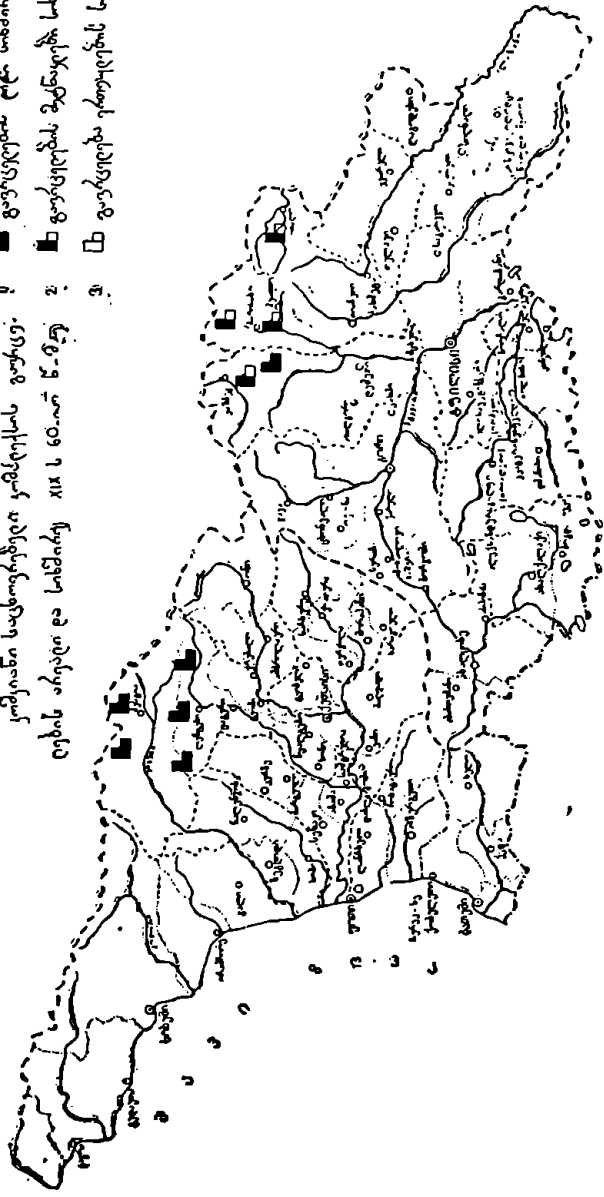
- 1 ■ ღრე სივრთე
- 2 ■ მუცხარე სივრთე
- 3 ■ მუცხარე სივრთე



გ ა რ ე რ ი ა მ ა მ ა

- გავრცელებულია სსრკ-ში
- გავრცელებულია სსრკ-ში
- გავრცელებულია სსრკ-ში
- გავრცელებულია სსრკ-ში

კომპლექსი საცხოვრებელი კამარისა გავრცელებულია აზერბაიჯანში და სსრკ-ში 1918 წ. და 1920 წ. შუა

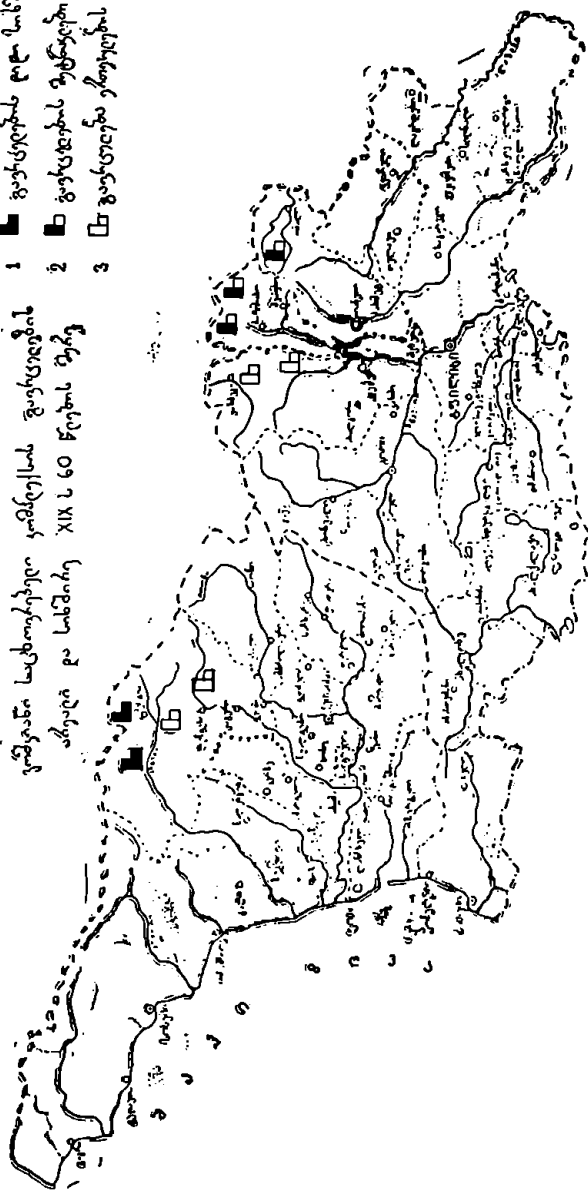


1
2
3
4

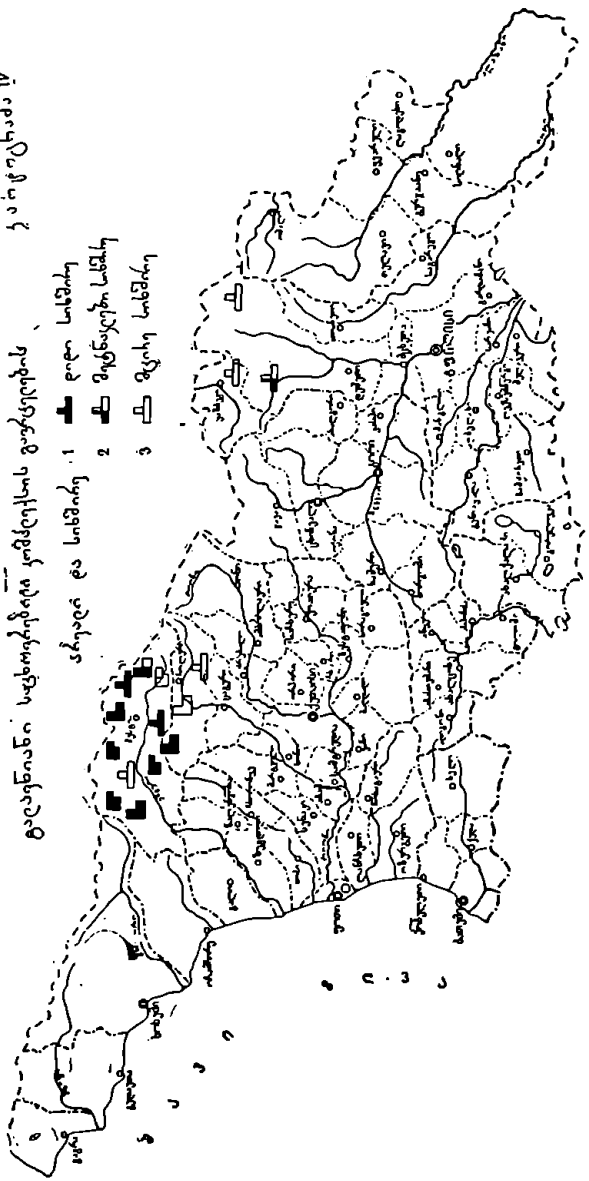
კატეგორია: III

- 1 ■ გავრცელების ცენტრები
- 2 ■ გავრცელების მუხრავები სსრკ
- 3 □ გავრცელების მუხრავები სსსრ

კავკასიის სახელმწიფო კავშირის გავრცელების
 აქტივი და სსსრკ XIX ს. 60 წლების მუხრავები



ՅՈՒՐԵՆԻՍԻԱՅԻՆ ԳՐԱԳՆԱԿԻ ՆԱԽՆԱԳԻՐԸ ԿՐՄԵՂՎԱՆ ԳՐԱԳՐՈՒՄԻՆ



ԱՊՐԵՆԻ ԵՎ ՆՈՒՅՆԻԿ 1 ԲՆԱԿԱՎԱՅՐ 2 ԳՅՈՒԳԱՏԵՂԻ 3 ԳՅՈՒԳ

ԵՐԵՎԱՆԻ ՆԱԽՆԱԳԻՐԸ ԿՐՄԵՂՎԱՆ ԳՐԱԳՐՈՒՄԻՆ

- 1 Բնակավայր
- 2 Գյուղատեղի
- 3 Գյուղ

ს ა რ ჩ ე ვ ი

შესავალი	3
აღ. რობაქიძე, ქართულ ხალხურ ტრადიციულ საცხოვრებელ ნაგებობათა კლასი- ფიკაციის პრინციპები	5
გ. გეგეჭკორი, ციხე-სახლები საქართველოში	16
ა. ქალდანი, კოშკიანი საცხოვრებელი კომპლექსი საქართველოს მთიანეთში	26
ა. ქალდანი, გალენიანი საცხოვრებელი კომპლექსი საქართველოს მთიანეთში	46
ა. ქალდანი, სვანიური სახლი სვანეთში	63
ა. ქალდანი, სანცხვირიანი სახლი სვანეთში	71
გ. დავითაშვილი, ქართული ხალხური საცხოვრებლის ინტერიერი /აღმოსავლეთ საქართველოს მთიანეთი/	83
Горные жилища Грузии (материалы) — резюме	94
შემოკლებათა განმარტება	96
ილუსტრაციების აღწერილობა	97
ილუსტრაციები	101